



METSÄHALLITUS

## **Riisitunturin alueen arkeologinen inventointi 2006**

Ville Laurila, harjoittelija/arkeologian opiskelija, Metsähallitus  
Pirjo Rautiainen, suunnittelija/arkeologi, Metsähallitus  
Jari Okkonen, arkeologi, Oulun yliopisto

## KUVAILULEHTI

JULKAISIJA	JULKAISUAIKA		
TOIMEKSIANTAJA	Metsähallitus	HYVÄKSYMISPÄIVÄMÄÄRÄ	4.1.2007
LUOTTAMUKSELLISUUS	Julkinen	DIAARINUMERO	3496/43/2006
SUOJELUALUETYYPPI/ SUOJELUOHJELMA	Kansallispuisto, soidensuojelualue, Natura 2000, soidensuojeluohjelma, vanhojen metsien suojeluohjelma		
ALUEEN NIMI	Riisitunturin kansallispuisto, Karitunturin soidensuojelualue		
NATURA 2000-ALUEEN NIMI JA KOODI	Riisitunturin kansallispuisto FI1301101		
ALUEYKSIKKÖ	Pohjanmaan luontopalvelut		
TEKIJÄ(T)	Ville Laurila, Pirjo Rautiainen, Jari Okkonen		
JULKAISUN NIMI	Riisitunturin alueen arkeologinen inventointi 2006		
TIIVISTELMÄ	<p>Alueelta inventoitiin yhteensä 83 kohdetta. Näistä esihistorialliseen aikaan ajoittuu viisi kohdetta, loput ovat historialliselta ajalta. Suurin osa kohteista liittyy niittykulttuuriin. Latoja, heinäsuovia, niittytaavuja ja rajamerkkejä tavattiin runsaasti. Muutamia pyyntikohteita havaittiin, kuten myös yhden poromerkintäkämpän ja yhden savottakämpän jäänteet. Myös kaksi myllyn tammea löydettiin alueelta.</p> <p>Alue on ollut historiansa ajan pääasiassa erämaata, jota on käyty hyödyntämässä kaukaakin. Varhaisesta pyynti- ja keräilytoiminnasta ei ole jäänyt kovin lukuisia jälkiä maastoon. Niittykulttuuri sen sijaan on alueella ollut voimakasta ja on jättänyt jälkeensä suuren määrän rakenteita, jotka tosin puurakenteisina ovat jo häviämässä. Kaskihistoriasta kertovat lähinnä paikannimet, mutta kiinteitä jäännöksiä kaskeamisesta ei ole näkyvissä.</p>		
AVAINSANAT	kivikausi, pyyntikulttuuri, perinteinen niittytalous		
MUUT TIEDOT			
SARJAN NIMI JA NUMERO			
ISSN	ISBN (NIDOTTU) ISBN (PDF)		
SIVUMÄÄRÄ	188 s.	KIELI	Suomi
KUSTANTAJA	PAINOPAIKKA		
JAKAJA	Metsähallitus, luontopalvelut	HINTA	

## SISÄLLYS

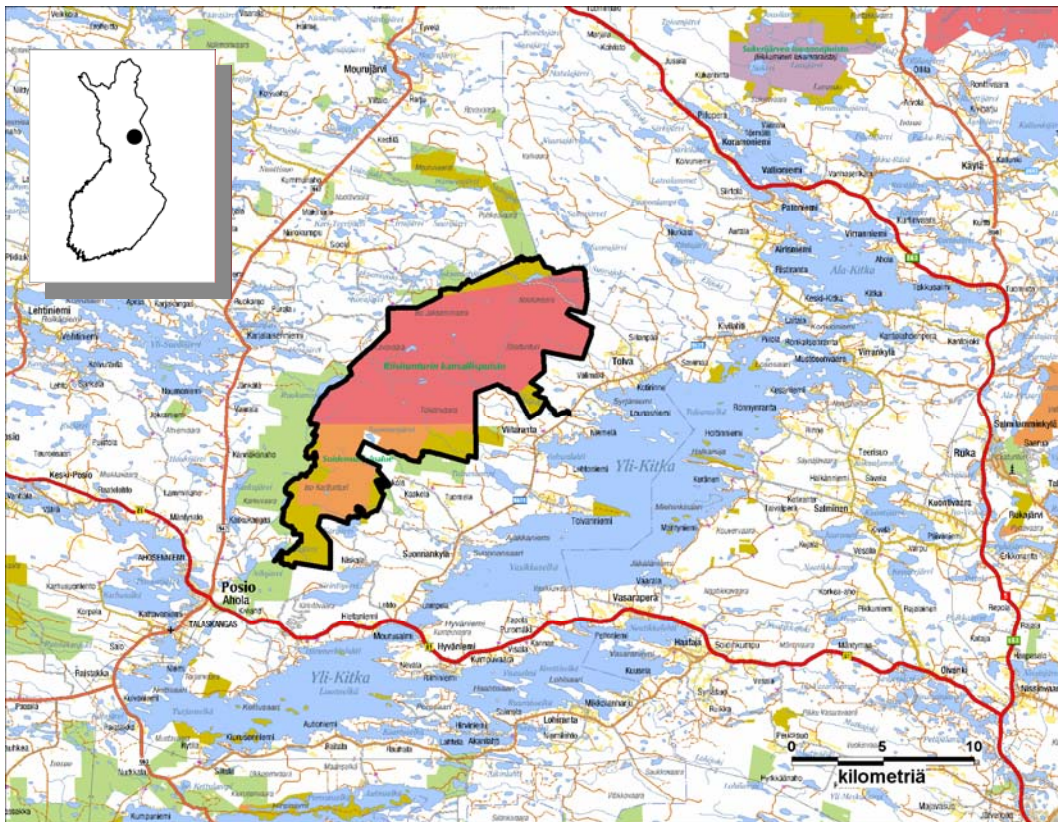
1 JOHDANTO .....	6
2 KOHTEET .....	8
2.1 Esihistoriallisen ajan kohteet .....	8
1. POSIO, MATALAVAARANAHO .....	8
2. POSIO, LAVAVAARA S .....	11
3. POSIO, NUOLIVAARA .....	13
4. POSIO, YLIMMÄINEN NOUKAJÄRVI S .....	15
5. POSIO, LIITTOLAMMIT .....	17
2.2 Historiallisen ajan kohteet .....	19
6. POSIO, YLIMMÄINEN NOUKAJÄRVI E .....	19
7. POSIO, VÄLIJOKI .....	22
8. POSIO, VÄLIJOKI W .....	24
9. POSIO, VÄLIJOKI S .....	26
10. POSIO, KUOPPAPURO .....	28
11. POSIO, KARIJÄRVI N .....	30
12. POSIO, KARILAMPI W .....	32
13. POSIO, KARILAMPI NW 1 .....	34
14. POSIO, KARILAMPI NW 2 .....	36
15. POSIO, KARILAMPI N 1 .....	38
16. POSIO, KARILAMPI N 2 .....	40
17. POSIO, KARILAMPI NE 1 .....	42
18. POSIO, KARILAMPI NE 2 .....	44
19. POSIO, LAVAKANGAS 1 .....	46
20. POSIO, LAVAKANGAS 2 .....	48
21. POSIO, KARKUVAARA S .....	50
22. POSIO, JOUTILASSUO .....	52
23. POSIO, UUSISUO 1 .....	54
24. POSIO, UUSISUO 2 .....	56
25. POSIO, UUSISUO 3 .....	58
26. POSIO, UUSISUO 4 .....	60
27. POSIO, UUDENSUONLAMPI .....	62
28. POSIO, RAUVUSLAMPI .....	64
29. POSIO, MIERONPAISE 1 .....	66
30. POSIO, MIERONPAISE 2 .....	68
31. POSIO, KARIPURO 1 .....	70
32. POSIO, KARIPURO 2 .....	72
33. POSIO, KARIPURO 3 .....	74

34. POSIO, KARIPURO 4 .....	76
35. POSIO, NUOLIKULMA.....	78
36. POSIO, SOILUNSUO.....	80
37. POSIO, RINNESUO .....	82
38. POSIO, RIISISUO 1 .....	84
39. POSIO, RIISISUO 2 .....	86
40. POSIO, NOUKAVAARA .....	88
41. POSIO, YLILAMMINPURO.....	90
42. POSIO, YLILAMMINSUO 1 .....	92
43. POSIO, YLILAMMINSUO 2 .....	94
44. POSIO, YLILAMMINSUO 3 .....	96
45. POSIO, PILKKASENLAMMIT .....	98
46. POSIO, TUNTURINSUO .....	100
47. POSIO, OTUSHARJU .....	102
48. POSIO, VÄLIVAARA 1 .....	104
49. POSIO, VÄLIVAARA 2 .....	106
50. POSIO, VÄLIVAARA 3 .....	108
51. POSIO, MATALAVAARA W .....	110
52. POSIO, ISO KARITUNTURI.....	112
53. POSIO, VESAKKO-KARITUNTURI W.....	114
54. POSIO, RYTIVAARA .....	116
55. POSIO, HEVONHARJANPURO N .....	118
56. POSIO, HEVONHARJANPURO W.....	120
57. POSIO, LAKISUO 1.....	122
58. POSIO, LAKISUO 2.....	124
59. POSIO, HEVONHARJA.....	126
60. POSIO, TOLVANVAARA NE .....	128
61. POSIO, ITKUPURO 1 .....	130
62. POSIO, ITKUPURO 2 .....	132
63. POSIO, ITKUPURO 3 .....	134
64. POSIO, TOLVANJOKI N 1 .....	136
65. POSIO, TOLVANJOKI N 2 .....	138
66. POSIO, TOLVANJOKI N 3 .....	140
67. POSIO, TOLVANJOKI .....	142
68. POSIO, KORVENNIITTY .....	144
69. POSIO, KORVENNIITTY NW .....	146
70. POSIO, POHJOINEN SUONNANVAARA E 1 .....	148
71. POSIO, POHJOINEN SUONNANVAARA E 2 .....	150
72. POSIO, PIKKU KUUSIMÄKI S 1.....	152
73. POSIO, PIKKU KUUSIMÄKI S 2.....	154

74. POSIO, PIKKU KUUSIMÄKI N 1.....	156
75. POSIO, PIKKU KUUSIMÄKI N 2.....	158
76. POSIO, SUONNANJÄRVI.....	160
77. POSIO, KIRKKOTUNTURI.....	162
78. POSIO, TOLVANVAARA SE.....	164
79. POSIO, KARIJÄRVI NW.....	166
80. POSIO, KARIJÄRVI NW 2.....	168
81. POSIO, MIERONPAISE 3.....	170
82. POSIO, VÄLIJOKI N 1.....	172
83. POSIO, VÄLIJOKI N 2.....	174
3 TULOSTEN TARKASTELU JA JOHTOPÄÄTÖKSET.....	176
4 LÄHTEET.....	178
Liite 1: luettelo kohteista.....	180
Liite 2: luettelo valokuvista.....	183
Liite 3: Riisitunturin alueen arkeologiset kohteet.....	188

# 1 JOHDANTO

**Inventointialueen kuvaus.** Inventointialue, josta tässä yhteydessä käytetään nimeä Riisitunturin alue, käsittää Riisitunturin kansallispuiston Natura 2000 -alueen (FI1301101) lukuun ottamatta Mouruvaaran aluetta (kuva 1). Posion kunnassa sijaitseva inventointialue pitää sisällään Karitunturin soidensuojelun alueen sekä Riisitunturin kansallispuiston, joka perustettiin vuonna 1982. Inventointialueen pinta-ala on vajaat 12 000 hehtaaria.



**Kuva 1.** Inventointialue. Riisitunturin kansallispuisto on merkitty punaisella ja Karitunturin soidensuojelun alue oranssilla värillä (© Metsähallitus 2006, © Maanmittauslaitos 1/MYY/06).

Kitka- ja Suolijärven välisellä vedenjakajaseudulla sijaitsevalla inventointialueella vuorottelevat tunturit ja vaarat sekä niiden väliset suolaaksot. Alueen erityispiirteitä ovat laajat rannesuot. Puuston ikä alueella on keskimäärin 150 vuotta, mutta yli 200-vuotiaitakin puuyksilöitä tavataan yleisesti. Alueella ei sijaitse merkittäviä vesistöjä, mutta sen sijaan lukuisia puroja ja muutamia pieniä järviä.

**Inventointiprosessi.** Inventoinnin ensimmäisessä vaiheessa käytiin läpi Riisitunturin historiaa koskevat teokset, kirjoitukset ja Metsähallituksen vanhat suunnitelmat sekä Museoviraston inventointiaineisto. Lisäksi haastateltiin paikallisia

Riisitunturin historian tuntijoita sekä alueen hoidosta vastaavaa Metsähallituksen henkilökuntaa. Inventoinnin tausta-aineistoksi seulottiin myös aluetta koskevaa vanhaa kartta-aineistoa Maanmittauslaitoksen arkistossa Jyväskylässä, Helsingin yliopistossa ja Kansallisarkistossa. Myös GTK:n aineisto käytiin läpi. Inventoinnin toinen vaihe muodostui kenttätöistä, jotka toteutettiin kesällä ja syksyllä 2006. Kenttätöiden aikana tarkistettiin maastossa tausta-aineiston selvitysvaiheessa ilmi tulleita historiallisen ajan kohteita ja käytiin läpi potentiaaliset esihistoriallisen ajan kohdealueet. Inventointiprosessin kolmas vaihe käsitti raportin laatimisen ja löydettyjen kohteiden siirtämisen Metsähallituksen tietojärjestelmiin.

**Aiemmin tunnetut kiinteät muinaisjäännökset.** Museoviraston ylläpitämän muinaisjäännösrekisterin mukaan Riisitunturin alueella ei sijaitse kiinteitä muinaisjäännöksiä, vaikkakin Liittolampien pyyntikuopat Riisitunturin kansallispuiston keskisosassa ovat olleet tiedossa jo kauan (Metsähallitus 1987; Huttunen 1986). Läheisten Suoli- ja Kitkajärvien alueilla on rikas muinaisjäännöskanta, joka ajoittuu katkeamatta kivikaudelta historialliselle ajalle. Nämä kiinteät muinaisjäänteet ovat kuitenkin kiinteästi sidonnaisia vesialueisiin ja sijaitsevat enintään kahden kilometrin päässä vesistöistä. Riisitunturin alue sijaitsee kauempana laajemmista vesialueista, eikä sen sisällä ole kuin pieniä puromaisia jokia sekä pieniä järviä. Inventointialuetta lähin muinaisjäännösrekisteriin merkitty kiinteä muinaisjäännös sijaitsee kaksi kilometriä alueen eteläpäästä lounaaseen, jossa Nilojärven hiekkarannalla sijaitsee kivikautinen asuinpaikka ja pyyntikuoppia.

**Kohdekuvaukset.** Kohdekuvaukset sisältävät Museoviraston edellyttämät tiedot kiinteistä muinaisjäännöksistä. Maanomistus- ja suojelutietoja ei ole erikseen merkitty, koska inventointialue on valtion maata ja suojeltua. Historiallisen ajan kohteisiin muinaisjäännöstyyppin ja tarkenteen perään on sulkuihin merkitty toinen tyyppitys ja tarkenteet, jotka perustuvat Museoviraston Marianna Niukkasen (2006) käsikirjoitukseen ”Historiallisen ajan kiinteät muinaisjäännökset – ohje määrittelyyn ja suojeluun”. Historiallisen ajan niittykohteet muodostivat luokitteluongelman. Päädyttiin siihen, että niityladot ja muut niityrakenteet ehdotettiin lain suojaamiksi kiinteiksi muinaisjäännöksiksi (luokka 2), mikäli ne on merkitty vanhaan isojakokarttaan. Niin ikään niityrakenteiden jäänteet ehdotettiin kiinteiksi muinaisjäännöksiksi (luokka 2), mikäli ne ovat edustava näyte paikallisesta niityperinteestä tai mikäli niihin liittyi erikoisuuksia, kuten konttipuita tai kaiveruksia viereisissä puissa.

Esihistoriallisten kuoppajäännösten kriteerinä on pidetty havaittavan huuhtoutumiskerroksen erottamista koekuopituksen tai kairauksen yhteydessä. Visuaalisesti havaittava podsolimaannos muodostuu noin 500–1000 vuodessa.

## 2 KOHTEET

### 2.1 Esihistoriallisen ajan kohteet

#### 1. POSIO, MATALAVAARANAHO

##### PERUSTIEDOT

MJ-tyyppi:	maarakenteet
Tyyppin tarkenne:	kuopat
Ajoitus:	esihistoriallinen
Rauhoitusluokka:	2
Lukumäärä:	1
Peruskartta:	3544 06d
Koordinaatit:	x=7338 315, y= 3558 874, z= 350 m mpy
Koordinaattiselite:	keskipiste
Maastomerkintä:	ei merkintää
Pinta-ala:	< 20 m <sup>2</sup>
Etäisyystieto:	Posiolta 5 km koilliseen

##### INVENTOINTI 2006

Aika:	27.6.2006
Karttaotteet:	Maastokartta, 1:10 000 (SutiGis -järjestelmä)
Valokuvat:	Posio, Matalavaaranaho (28.6.2006) 003, 004, Metsähallitus

##### LYHYT KOHDEKuvaus

Yhden kuoppajännöksen sisältävä kohde Karitunturin soidensuojelualueella, Matalavaaran etelärinteessä.

##### TUTKIMUSKERTOMUS

###### Sijainti ja maasto

Kohde sijaitsee Karitunturin soidensuojelualueen eteläosassa Matalavaaran etelärinteen Matalavaaranahossa. Paikan maaperä on karkea-aineista moreenia. Metsätyyppi on tuore kangas. Metsä on yli 100 vuotiasta kuusi-mänty-koivu sekametsää.

###### Kohteen kuvaus

Kuoppajännös on muodoltaan pyöreähkö, ja sen halkaisija on noin 2 m. Syvyys on noin 0,5 m. Kuoppa on kaivettu lounaaseen viettävän jyrkän rinteen yläreunaan. Rinne laskeutuu ainoastaan muutaman metrin alapuoliseen laaksoon. Kohteessa havaittiin paksu huuhtoutumiskerros. Noin 10 m pohjoiseen rinteen reu-



naa seuraten sijaitsee epäselvä samankaltainen jäännös. Kohteen käyttötarkoitus on tuntematon.

**Luokitusehdotus**

Luokka 2. Rauhoitusasteen tarkempi määrittely edellyttää lisätutkimuksia.

**1. POSIO, MATALAVAARANAHO**

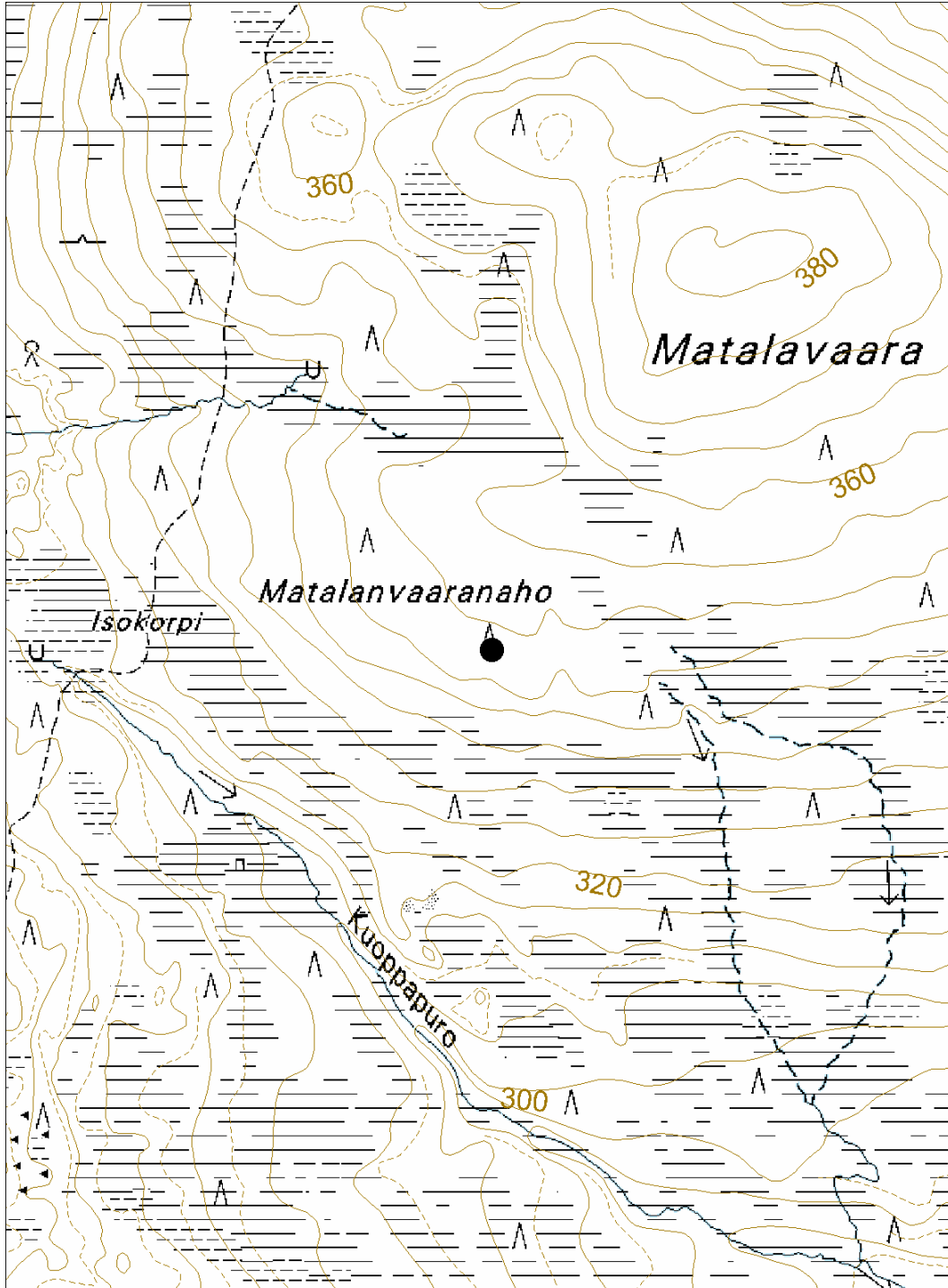
Ote maastokartasta 3544 06d

Mittakaava 1:10 000

x=7338 315, y= 3558 874, z= 350 m mpy

© Metsähallitus 2006

© Maanmittauslaitos 1/MYY/06



## 2. POSIO, LAVAVAARA S

### PERUSTIEDOT

MJ-tyyppi:	maarakenteet
Tyyppin tarkenne:	kuopat
Ajoitus:	esihistoriallinen
Rauhoitusluokka:	2
Lukumäärä:	1
Peruskartta:	3633 07b
Koordinaatit:	x=7349 123, y= 3562 267, z= 315 m mpy
Koordinaattiselite:	keskipiste
Maastomerkintä:	ei merkintää
Pinta-ala:	< 20 m <sup>2</sup>
Etäisyystieto:	Posiolta 15 km koilliseen

### INVENTOINTI 2006

Aika:	27.6.2006
Karttaotteet:	Maastokartta, 1:10 000 (SutiGis -järjestelmä)
Valokuvat:	Posio, Lavavaara (29.6. 2006) 076, 077, Metsähallitus

### LYHYT KOHDEKUVAUS

Yhden kuoppajäännöksen sisältävä kohde Lavavaaran etelärinteessä.

### TUTKIMUSKERTOMUS

#### Sijainti ja maasto

Kohde sijaitsee Riisitunturin kansallispuiston eteläosassa Lavavaaran etelärin-  
teen keskiosassa. Paikan maaperä on karkea-ainesmoreenia. Kohteen metsätyyppi  
on kuivahko kangas. Puusto noin 70-vuotiasta kuusimetsää.

#### Kohteen kuvaus

Kuoppajäännös on muodoltaan pyöreä, ja se sijaitsee etelään viettävässä rinteessä.  
Kuopan leveys ja pituus on 1 m x 1 m ja syvyys 0,7 m. Kuoppa on teräväreunainen.  
Kuopan pohjaan lapiolla tehdyssä tarkistuspistossa havaittiin huuhtoutumiskerros.  
Maaperä on moreenia, mutta se sisältää pienialaisia hiekkajaksoja, jollaisella kohde sijaitsee.  
Kohteen käyttötarkoitus on tuntematon.

#### Luokitusehdotus

Luokka 2. Rauhoitusasteen tarkempi määrittely edellyttää lisätutkimuksia.

## 2. LAVAVAARA S

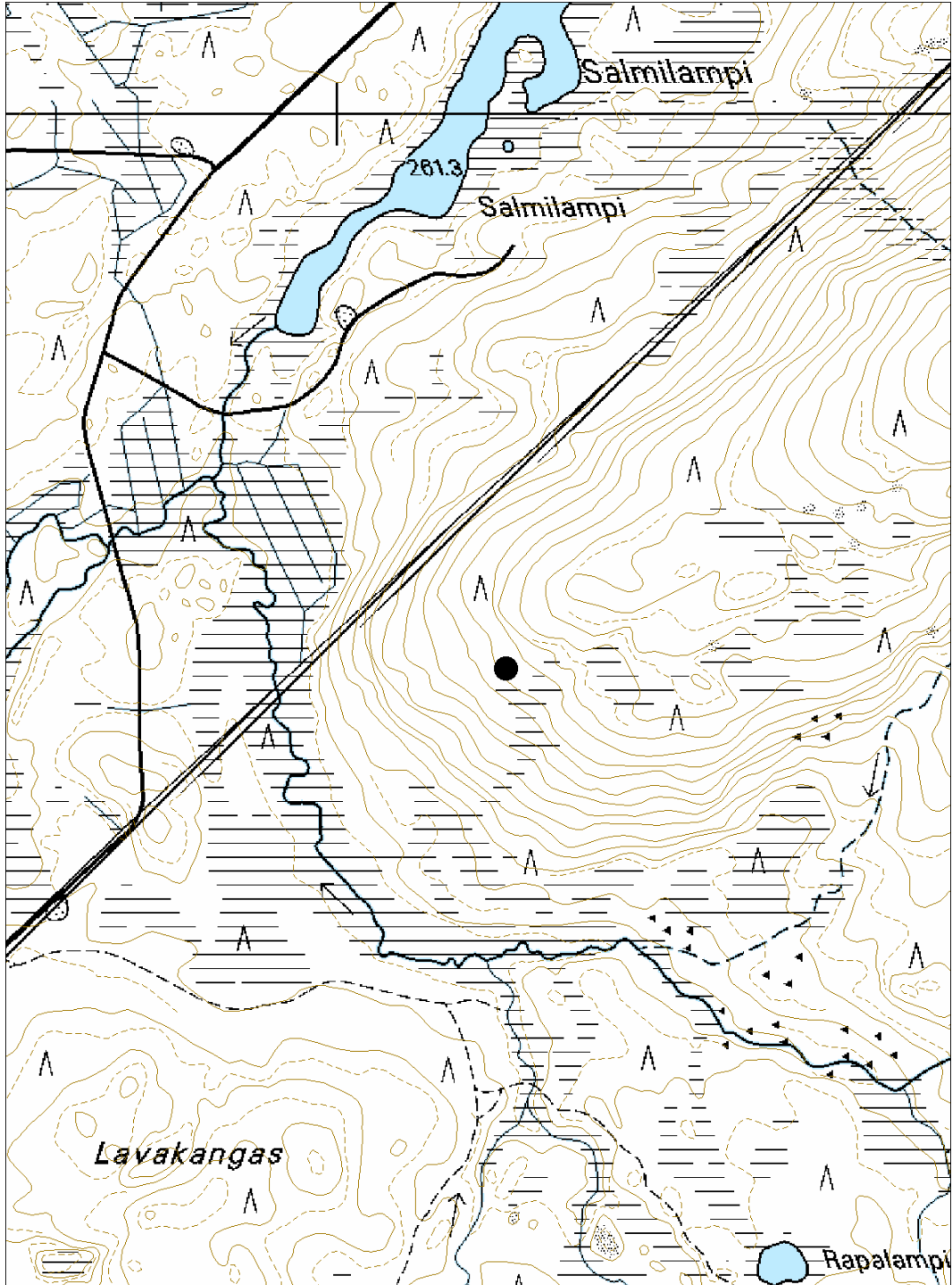
Ote maastokartasta 3633 07b

Mittakaava 1:10 000

x=7349 123, y= 3562 267, z= 315 m mpy

© Metsähallitus 2006

© Maanmittauslaitos 1/MYY/06



### 3. POSIO, NUOLIVAARA

#### PERUSTIEDOT

MJ-tyyppi:	raaka-aineen hankintapaikat
Tyyppin tarkenne:	louhokset
Ajoitus:	esihistoriallinen
Rauhoitusluokka:	2
Lukumäärä:	1
Peruskartta:	3633 07d
Koordinaatit:	x= 7349 238, y=3567 371, z= 335 m mpy
Koordinaattiselite:	keskipiste
Maastomerkintä:	ei merkintää
Pinta-ala:	< 20 m <sup>2</sup>
Etäisyystieto:	Posiolta 20 km koilliseen

#### INVENTOINTI 2006

Aika:	11.7.2006
Karttaotteet:	Maastokartta, 1:10 000 (SutiGis -järjestelmä)
Valokuvat:	Posio, Nuolivaara (12.7. 2006) 010, 011, Metsähallitus

#### LYHYT KOHDEKuvaus

Yhden kvartsilouhoksen sisältävä kohde Riisitunturin kansallispuiston keskiosassa.

#### TUTKIMUSKERTOMUS

##### Sijainti ja maasto

Kohde sijaitsee Riisitunturin kansallispuiston keskiosassa Nuolivaaran lounaisrinteessä lähellä Käkiniemen Uttapuroa. Alue on avokalliota.

##### Kohteen kuvaus

Kvartsilouhos sijaitsee laakealla avokalliolla. Paikalla on osittain päällekkäin olevia kivilaattoja, jotka vaikuttavat ihmisen asettelemilta. Kivien jäkäläkasvillisuuden perusteella ne ovat olleet paikoillaan jo satoja vuosia. Kivilaattojen alta löytyi kvartsipaloja ja iskoksia. Kalliossa kulkee kvartsijuoni ja alueella on jonkin verran irtonaisia kvartsipaloja, jotka eivät kuitenkaan näytä pakkasen rikkomilta.

##### Luokitusehdotus

Luokka 2. Rauhoitusasteen tarkempi määrittely edellyttää lisätutkimuksia.

### 3. NUOLIVAARA

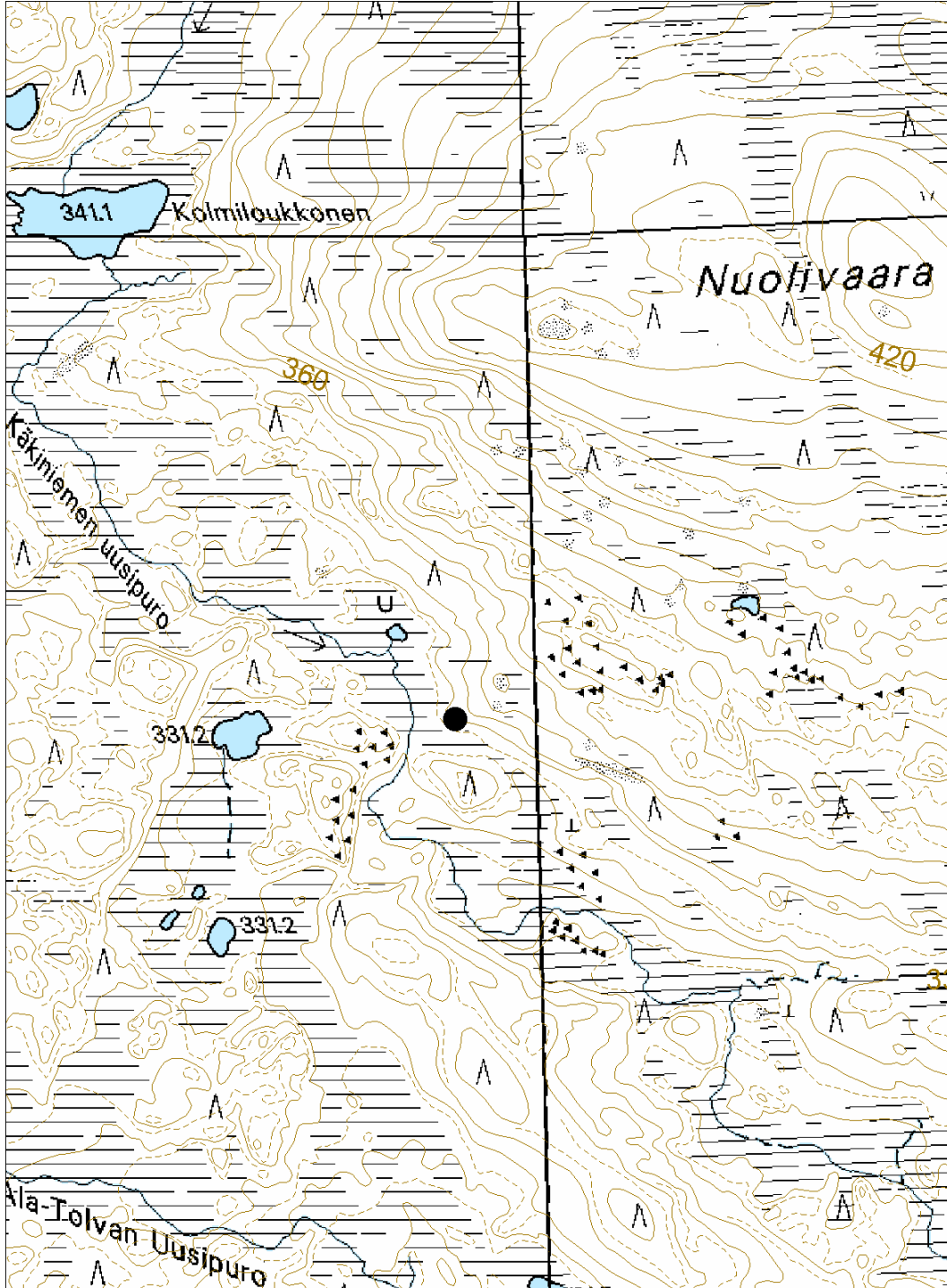
Ote maastokartasta 3633 07d

Mittakaava 1:10 000

x= 7349 238, y=3567 371, z= 335 m mpy

© Metsähallitus 2006

© Maanmittauslaitos 1/MYY/06



#### 4. POSIO, YLIMMÄINEN NOUKAJÄRVI S

##### PERUSTIEDOT

MJ-tyyppi:	löytöpaikat
Tyyppin tarkenne:	irtolöytöpaikat
Ajoitus:	esihistoriallinen
Rauhoitusluokka:	2
Lukumäärä:	1
Peruskartta:	4611 05c
Koordinaatit:	x= 7353 116, y= 3571 331, z= 300 m mpy
Koordinaattiselite:	keskipiste
Maastomerkintä:	ei merkintää
Pinta-ala:	< 20 m <sup>2</sup>
Etäisyystieto:	Posiolta 25 km koilliseen

##### INVENTOINTI 2006

Aika:	12.7.2006
Karttaotteet:	Maastokartta, 1:10 000 (SutiGis -järjestelmä)
Valokuvat:	Noukajärven löydöt 006, Metsähallitus.

##### LYHYT KOHDEKuvaus

Kvartsinkappaleita järvenrannassa Riisitunturin kansallispuiston pohjoisosassa.

##### TUTKIMUSKERTOMUS

###### Sijainti ja maasto

Kohde sijaitsee Noukajärven etelärannalla. Maaperä on hiekkaista moreenia, joka kohteen välittömässä ympäristössä on muotoutunut erityisen tasaiseksi ja hiekkaiseksi. Puusto on yli 200-vuotiasta kuusimetsää.

###### Kohteen kuvaus

Kohde sijaitsee Metsähallituksen valvontatuvan lähellä rannassa. Hiekkarannalta löydettiin muutamia kvartsi-iskoksia. Vastaavia kappaleita ei löydetty muualta järven rannalta eikä muiden alueen järvien rannoilta. Kivimursketta tai vastaavaa ei ole käytetty mökin rakentamisessa tai vastaavassa lähialueella. Ylimmäisestä Noukajärvestä on vesiyhteys Kitkajärveen.

###### Luokitusehdotus

Luokka 2. Rauhoitusasteen tarkempi määrittely edellyttää lisätutkimuksia.

#### 4.YLIMMÄINEN NOUKAJÄRVI S

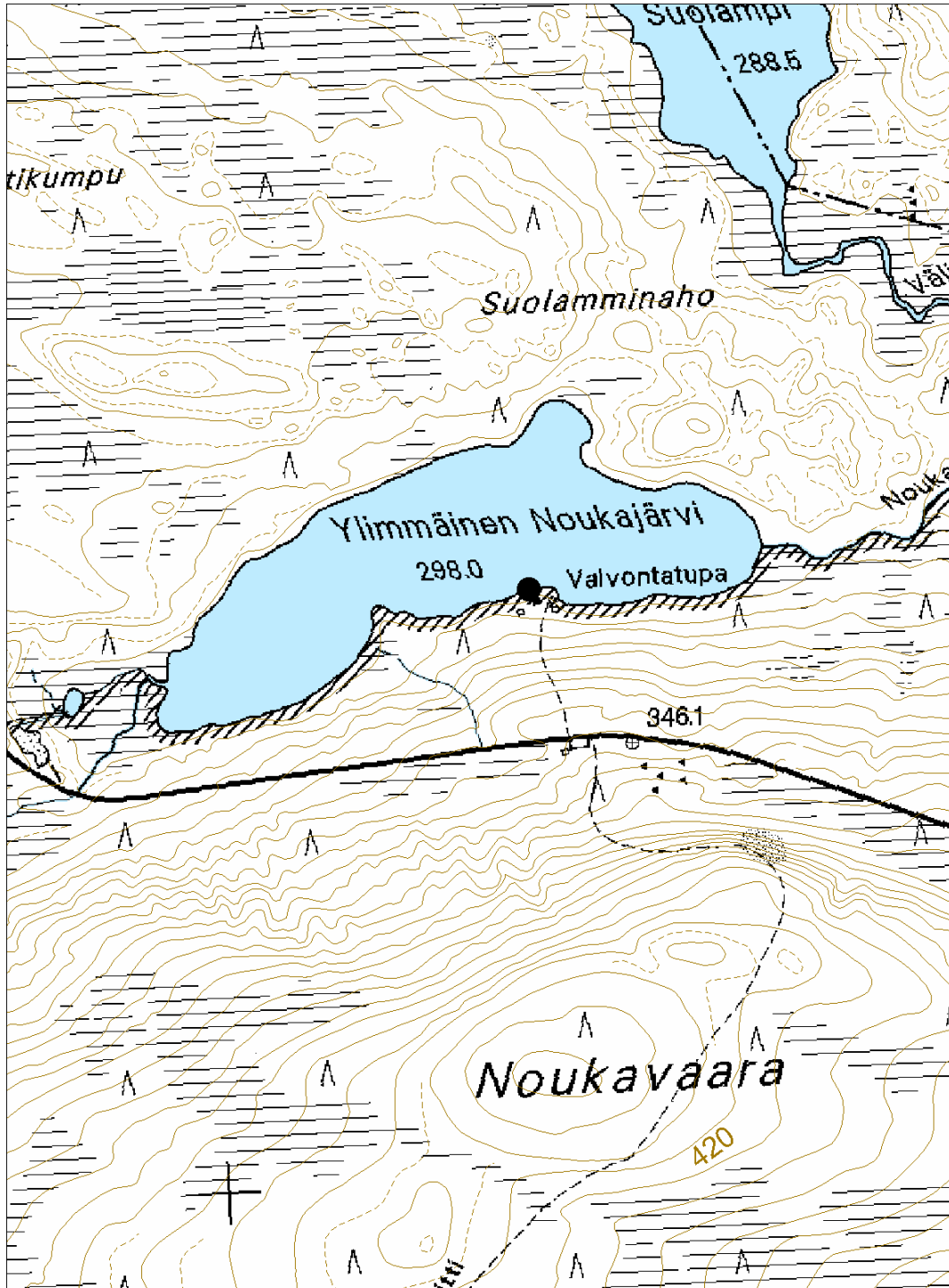
Ote maastokartasta 4611 05c

Mittakaava 1:10 000

x= 7353 116, y= 3571 331, z= 300 m mpy

© Metsähallitus 2006

© Maanmittauslaitos 1/MYY/06





## 5. POSIO, LIITTOLAMMIT

### PERUSTIEDOT

MJ-tyyppi:	työpaikat
Tyyppin tarkenne:	pyyntikuopat
Ajoitus:	esihistoriallinen?
Rauhoitusluokka:	2
Lukumäärä:	2
Peruskartta:	3633 07d
Koordinaatit:	x= 7347 472, y= 3565 019, z=327 m mpy
Koordinaattiselite:	keskipiste
Maastomerkintä:	ei merkintää
Pinta-ala:	< 40 m <sup>2</sup>
Etäisyystieto:	Posiolta 17 km koilliseen

### INVENTOINTI 2006

Aika:	28.6. 2006
Karttaotteet:	Maastokartta, 1:10 000 (SutiGis -järjestelmä)
Valokuvat:	Posio, Liittolammit (28.6. 2006) 087, 089, Metsähallitus

### LYHYT KOHDEKuvaus

Kaksi pyyntikuoppaa Liittolammilla Riisitunturin kansallispuistossa.

### TUTKIMUSKERTOMUS

#### Sijainti ja maasto

Kuopat sijaitsevat kapealla kannaksella lampien välissä. Paikan maaperä on karkea-ainesmoreenia. Puusto on yli 200-vuotiaista kuusta, joukossa hieman vanhaa mäntyä ja koivua.

#### Kohteen kuvaus

Soikion muotoisten pyyntikuoppien koko on 2 m x 1 m, syvyys noin 70 cm. Kuoppien pohjalta tavattiin ohut hieman epäselvä huuhtoutumiskerros. Kuopat on kaivettu melko kiviseen maastoon.

#### Luokitusehdotus

Luokka 2. Rauhoitusasteen tarkempi määrittely edellyttää lisätutkimuksia.

## 5. POSIO, LIITTOLAMMIT

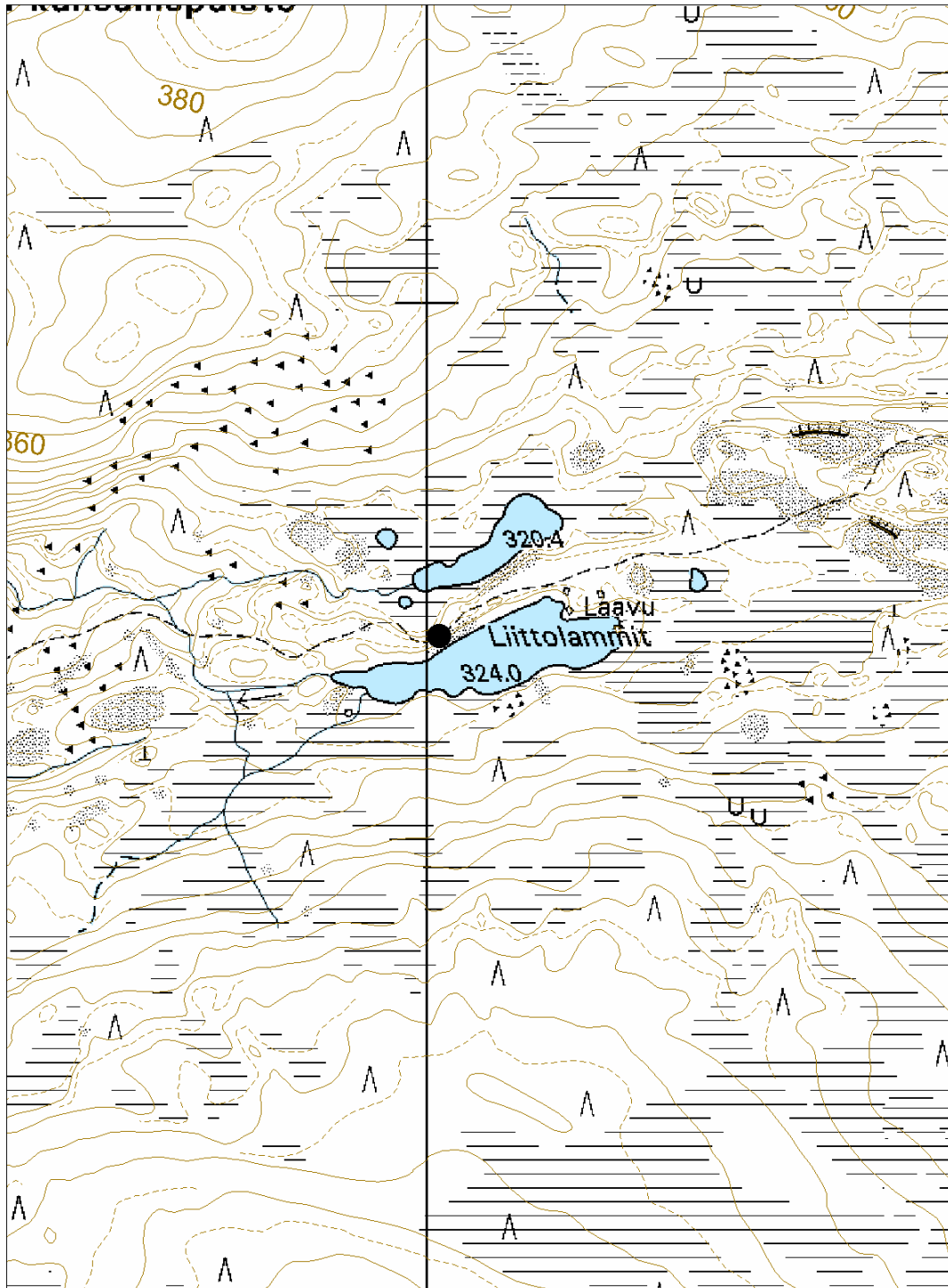
Ote maastokartasta 3633 07d

Mittakaava 1:10 000

x= 7347 472, y= 3565 019, z=327 m mpy

© Metsähallitus 2006

© Maanmittauslaitos 1/MYY/06



## 2.2 Historiallisen ajan kohteet

### 6. POSIO, YLIMMÄINEN NOUKAJÄRVI E

#### PERUSTIEDOT

MJ-tyyppi:	teollisuuskohteet (elinkeinohistorialliset muinaisjään- nökset)
Tyyppin tarkenne:	kauppamyyllyt (myllyt ja sahat)
Ajoitus:	historiallinen
Rauhoitusluokka:	2
Lukumäärä:	1
Peruskartta:	4611 05c
Koordinaatit:	x=7353 185, y=3571 706, z= 300 m mpy
Koordinaattiselite:	keskipiste
Maastomerkintä:	ei merkintää
Pinta-ala:	< 40 m <sup>2</sup>
Etäisyystieto:	Posiolta 25 km koilliseen

#### INVENTOINTI 2006

Aika:	20.6.2006
Karttaotteet:	Maastokartta, 1:10 000 (SutiGis -järjestelmä)
Valokuvat:	Posio, Ylimmäinen Noukajärvi E (20.6. 2006) 002, 004, Metsähallitus

#### LYHYT KOHDEKuvaus

Yhden padon jäänteet sisältävä kohde Riisitunturin kansallispuiston pohjoisrajal-  
la.

#### TUTKIMUSKERTOMUS

##### Sijainti ja maasto

Kohde sijaitsee Noukajärven itäpäässä Kitkajärveen laskevan Noukapuron suul-  
la.

##### Kohteen kuvaus

Tammen- eli padonjäännös on 25-30 m pitkä ja noin 50 cm korkea. Tammi on valmistettu kivistä ja puusta. Puron kohdalta tammesta on jäljellä pysty- sekä vaakapuiden osia sekä kiviä. Tammi jatkuu eteenpäin vaakahirsinä ja kiviraken-  
teena. 1960-luvun karttaan paikalle on merkitty pato (Topografikartat 1964-65). Perimätiedon mukaan kyseessä on Tolvan kylän myllyn, pärehöylän ja sahan tammi. Mylly sijaitsi noin 20 m Tolva-Posio -tien länsipuolella puron varressa (Kauko Oikaraisen ja Leo Oikaraisen haastattelu 11.4. 2006).

**Luokitusehdotus**

Luokka 2. Rauhoitusasteen tarkempi määrittely edellyttää lisätutkimuksia.

## 6. POSIO, YLIMMÄINEN NOUKAJÄRVI E

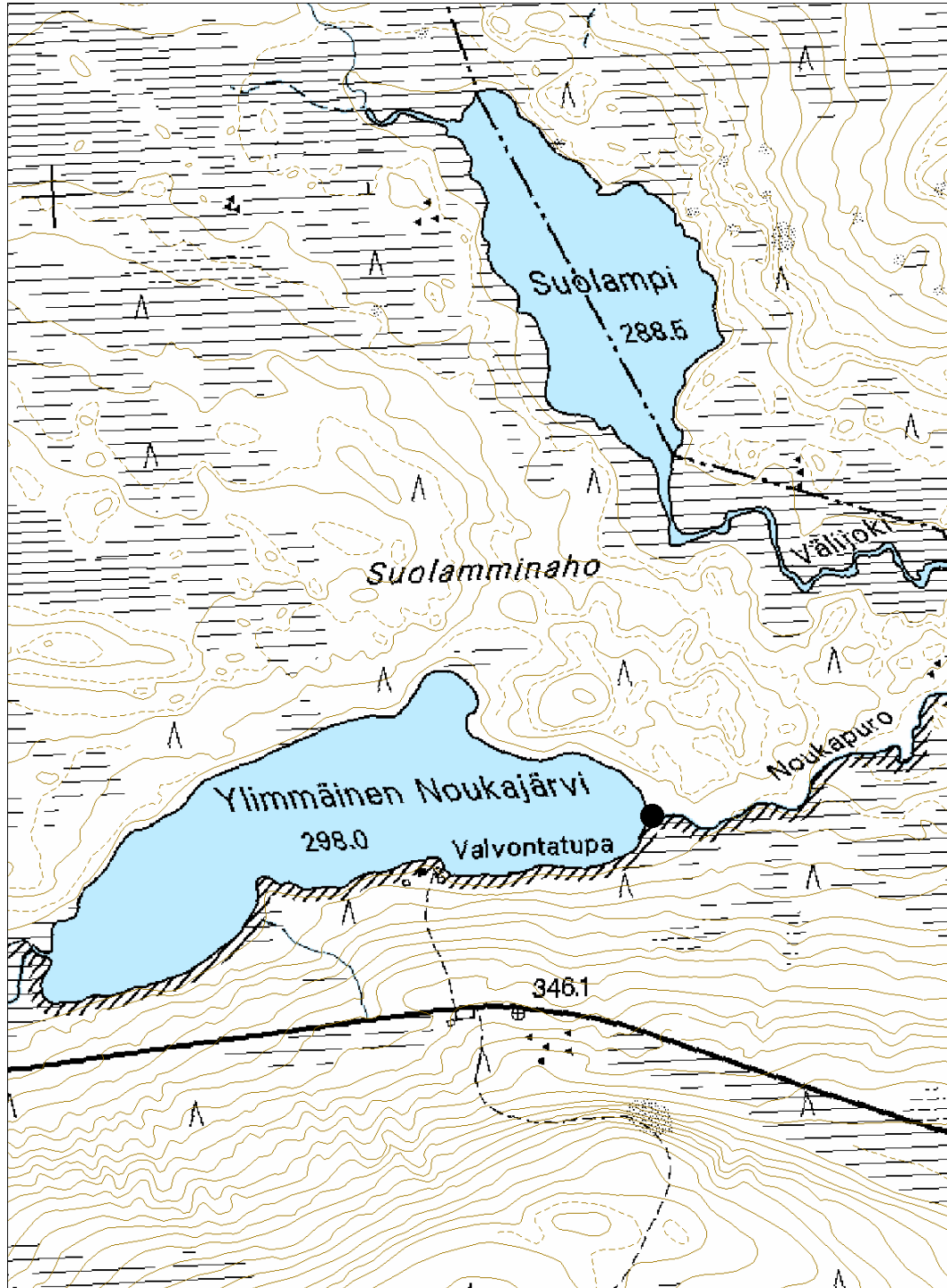
Ote maastokartasta 4611 05c

Mittakaava 1:10 000

x=7353 185, y=3571 706, z= 300 m mpy

© Metsähallitus 2006

© Maanmittauslaitos 1/MYY/06



## 7. POSIO, VÄLIJOKI

### PERUSTIEDOT

MJ-tyyppi:	teollisuuskohteet (elinkeinohistorialliset muinaisjään- nökset)
Tyyppin tarkenne:	kauppamylyt (myllyt ja sahat)
Ajoitus:	historiallinen
Rauhoitusluokka:	2
Lukumäärä:	1
Peruskartta:	4611 05c
Koordinaatit:	x= 7353 503, y= 3572 232, z= 290 m mpy
Koordinaattiselite:	keskipiste
Maastomerkintä:	ei merkintää
Pinta-ala:	< 40 m <sup>2</sup>
Etäisyystieto:	Posiolta 25 km koilliseen

### INVENTOINTI 2006

Aika:	20.6.2006
Karttaotteet:	Maastokartta, 1:10 000 (SutiGis -järjestelmä)
Valokuvat:	Posio, Välijoki (20.6. 2006) 008, 009, 012, Metsähallitus.

### LYHYT KOHDEKuvaus

Yhden padon jäänteet sisältävä kohde Riisitunturin kansallispuiston pohjoispuolella Natura 2000 -alueella Suolammesta laskevassa Välijossa.

### TUTKIMUSKERTOMUS

#### Sijainti ja maasto

Kohde sijaitsee Suolammesta laskevan puron varressa noin 70 m ennen puron yhtymistä Noukapuroon. Tammen yläpuolella, puron molemmilla rannoilla, aukeaa suoniitty. Tammi on rakennettu suon päähän, jossa puro kapenee ja maasto muuttuu kivikkoiseksi.

#### Kohteen kuvaus

Tammen- eli padonjäänös on 20-25 m pitkä ja noin 50 cm korkea. Tammi on valmistettu kivistä ja puusta. Puron kohdalta tammesta on jäljellä joitain pysty- sekä vaakapuiden osia sekä kiviä. Tammi jatkuu eteenpäin vaakahirsinä ja kivi-rakenteena. 1960-luvun karttaan paikalle on merkitty pato (Topografikartat 1964-65). Perimätiedon mukaan kyseessä on Tolvan kylän myllyn, pärehöylän ja sahan tammi. Mylly sijaitsi noin 20 m Tolva-Posio -tien länsipuolella puron varressa (Kauko Oikaraisen ja Leo Oikaraisen haastattelu 11.4. 2006).

#### Luokitusehdotus

Luokka 2. Rauhoitusasteen tarkempi määrittely edellyttää lisätutkimuksia.

## 7. POSIO, VÄLIJOKI

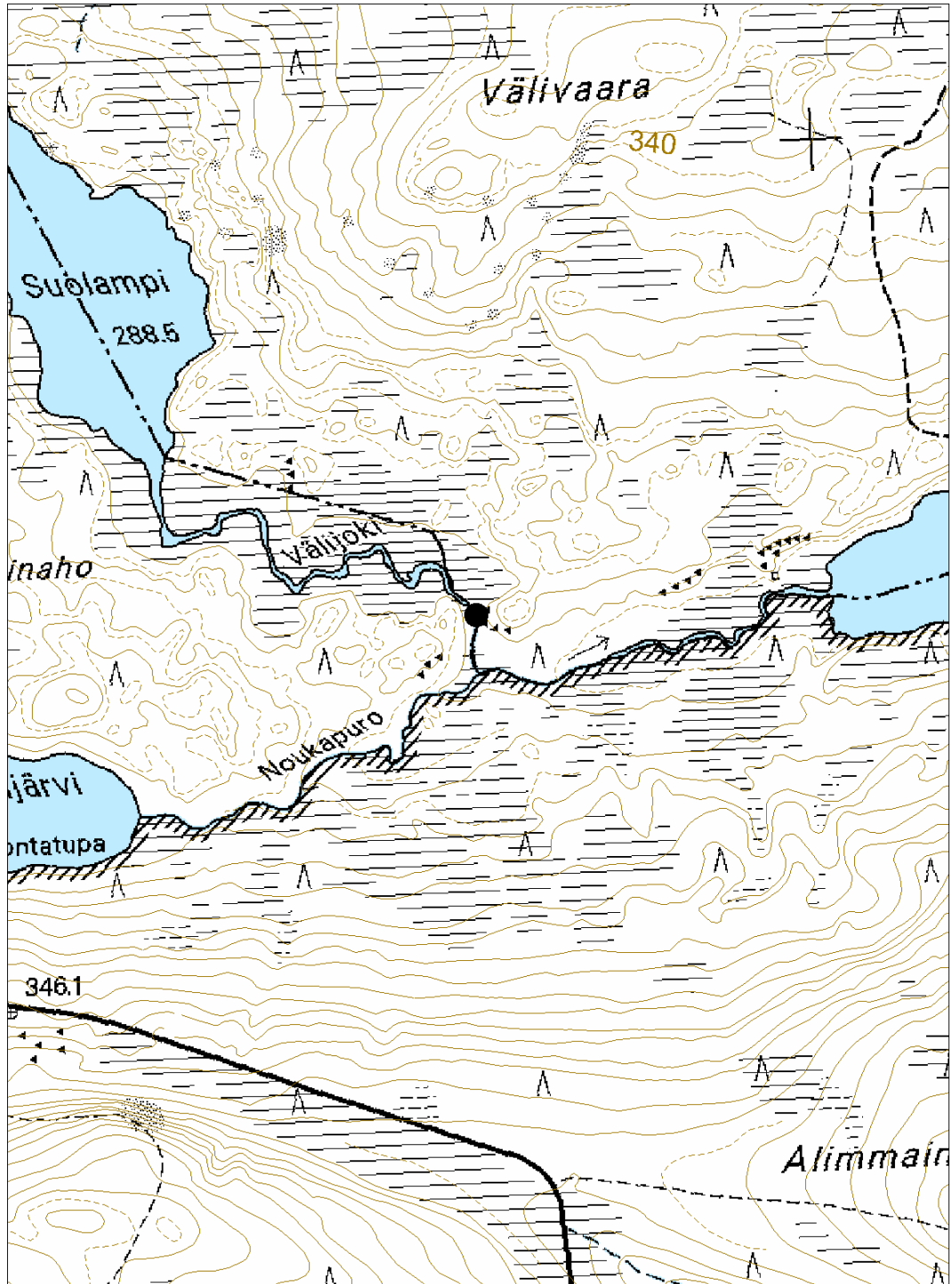
Ote maastokartasta 4611 05c

Mittakaava 1:10 000

x= 7353 503, y= 3572 232, z= 290 m mpy

© Metsähallitus 2006

© Maanmittauslaitos 1/MYY/06



## 8. POSIO, VÄLIJOKI W

### PERUSTIEDOT

MJ-tyyppi:	työpaikat (elinkeinohistorialliset muinaisjäännökset)
Tyyppin tarkenne:	karjanhoitokohteet (-)
Ajoitus:	historiallinen
Rauhoitusluokka:	3
Lukumäärä:	1
Peruskartta:	4611 05c
Koordinaatit:	x= 7353 704, y= 3571 871, z=290 m mpy
Koordinaattiselite:	keskipiste
Maastomerkintä:	ei merkintää
Pinta-ala:	< 20 m <sup>2</sup>
Etäisyystieto:	Posiolta 25 km koilliseen

### INVENTOINTI 2006

Aika:	20.6.2006
Karttaotteet:	Maastokartta, 1:10 000 (SutiGis -järjestelmä)
Valokuvat:	Posio, Välijoki W (20.6. 2006) 021, Metsähallitus.

### LYHYT KOHDEKuvaus

Heinäsuovan rakennepuita sisältävä kohde Riisitunturin kansallispuiston pohjoispuolisella Natura 2000 – alueella Suolammen eteläpäästä 150 m itään.

### TUTKIMUSKERTOMUS

#### Sijainti ja maasto

Kohde sijaitsee avosuolla, jonka halki kulkee Välijoki. Suo on tyypiltään neva ja suursarainen suo.

#### Kohteen kuvaus

Heinäsuovan rakenteista on jäljellä yksi 1,2 m ja yksi 0,5 m korkea katkennut pystysalko ja ristikkäisiä pienempiä aluspuita. Heinäsuova on 2 m pitkä ja tyypiltään saurasuova, joka on usean peräkkäisen pystysalon sisältävä suovarakenne. Isojakokartassa kyseinen alue on merkitty suoniityksi (Isojakokartat 1903-1905).

#### Luokitusehdotus

Luokka 3. Ei täytä kiinteän muinaisjäännöksen tunnusmerkkejä.



**8. POSIO, VÄLIJOKI W**

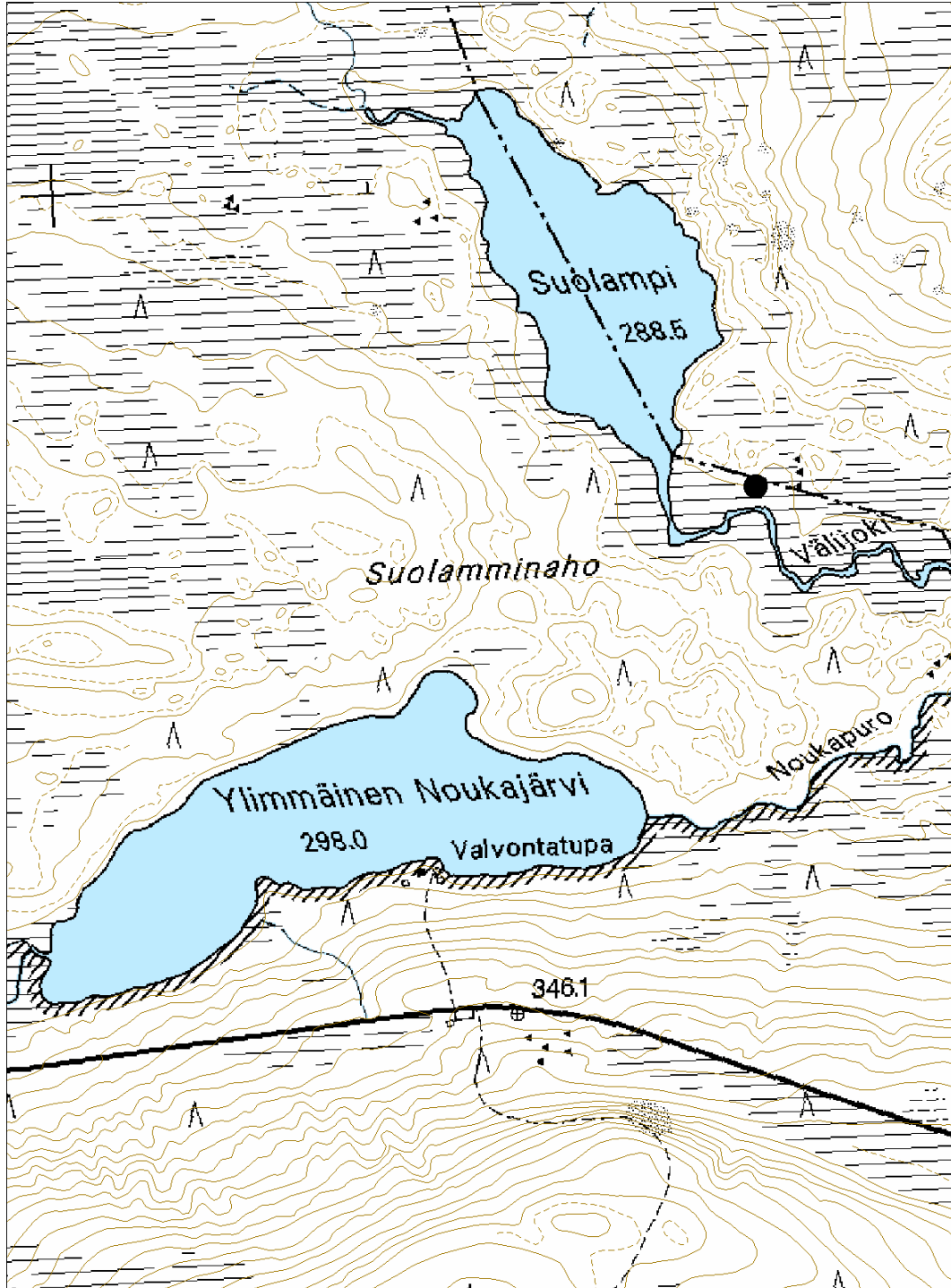
Ote maastokartasta 4611 05c

Mittakaava 1:10 000

x= 7353 704, y= 3571 871, z=290 m mpy

© Metsähallitus 2006

© Maanmittauslaitos 1/MYY/06



## 9. POSIO, VÄLIJOKI S

### PERUSTIEDOT

MJ-tyyppi:	kulkuväylät (liikenteeseen ja tiedonkulkuun liittyvät muinaisjäännökset)
Tyyppin tarkenne:	sillat (sillat)
Ajoitus:	historiallinen
Rauhoitusluokka:	3
Lukumäärä:	1
Peruskartta:	461105c
Koordinaatit:	x= 7353 567, y= 3571 915, z=290 m mpy
Koordinaattiselite:	keskipiste
Maastomerkintä:	ei merkintää
Pinta-ala:	< 20 m <sup>2</sup>
Etäisyystieto:	Posiolta 25 km koilliseen

### INVENTOINTI 2006

Aika:	20.6.2006
Karttaotteet:	Maastokartta, 1:10 000 (SutiGis -järjestelmä)
Valokuvat:	Posio, Välijoki S ( 20.6. 2006) 022, Metsähallitus

### LYHYT KOHDEKUVAUS

Riisitunturin kansallispuiston pohjoispuolella Natura 2000 -alueella porras eli pieni silta Välijoen yli entisellä niittyalueella.

### TUTKIMUSKERTOMUS

#### Sijainti ja maasto

Kohde sijaitsee Suolammesta laskevan Välijoen varressa noin 300 m Suolammesta kaakkoon. Välijoen rannoilla levittäytyvä suo on tyypiltään neva ja suursarainen suo.

#### Kohteen kuvaus

Puron yli johtaa kaksi puuta, jotka on tuettu paikalleen molemmista päistä ristikkäisillä puilla. Porras on lahonnut eikä enää ole ylityskunnossa. Puro on kyseiseltä kohtaa noin 6 m leveä. 1960-luvun karttaan paikalle on merkitty silta (Topografikartta 1965). Ympäröivä suo on isojakokarttaan merkitty niityksi (Isojakokartat 1903-1905).

#### Luokitusehdotus

Luokka 3. Ei täytä kiinteän muinaisjäännöksen tunnusmerkkejä.

**9. POSIO, VÄLIJOKI S**

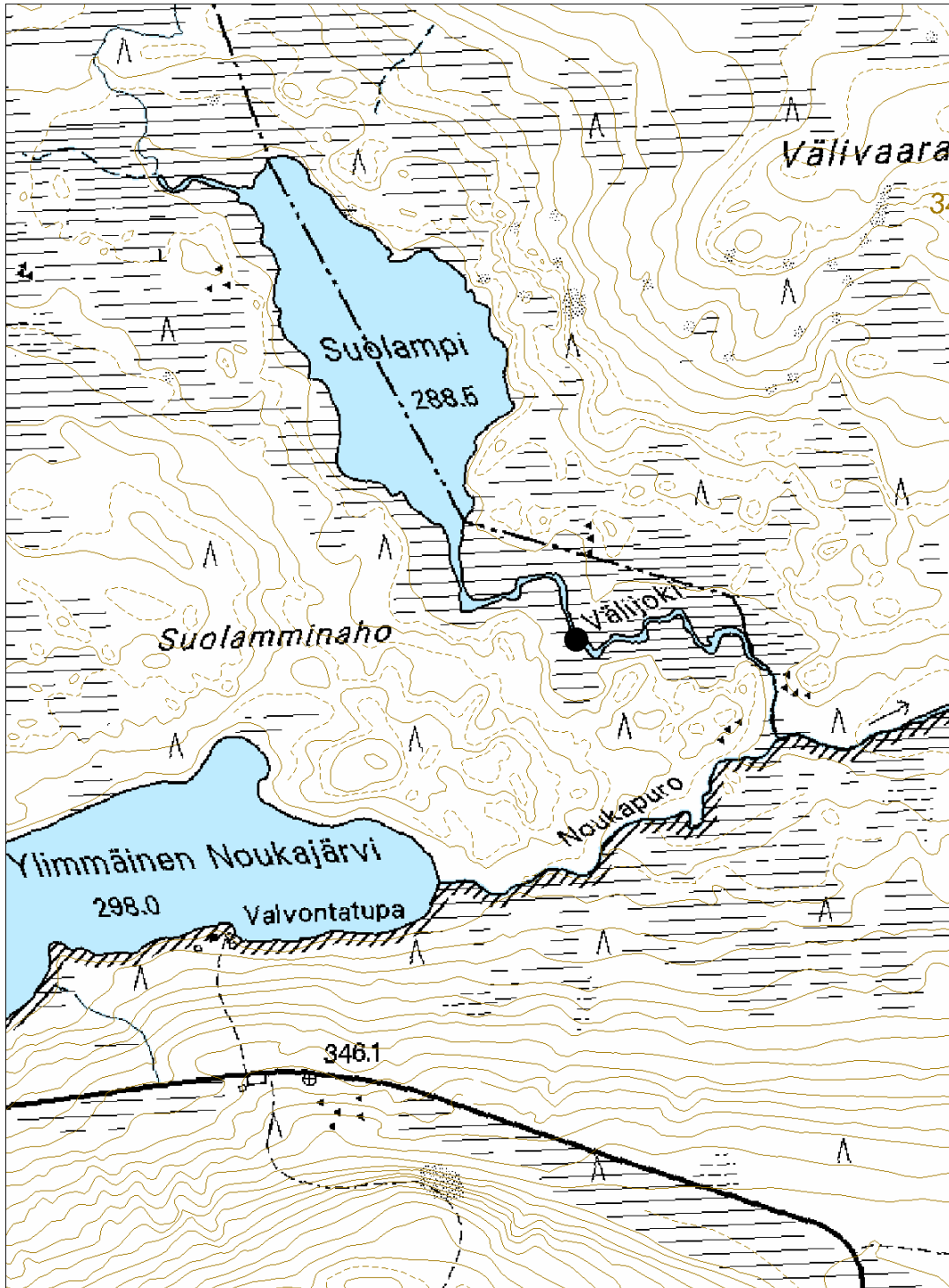
Ote maastokartasta 461105c

Mittakaava 1:10 000

x= 7353 567, y= 3571 915, z=290 m mpy

© Metsähallitus 2006

© Maanmittauslaitos 1/MYY/06



## 10. POSIO, KUOPPAPURO

### PERUSTIEDOT

MJ-tyyppi:	työpaikat (elinkeinohistorialliset muinaisjäännökset)
Tyyppin tarkenne:	karjanhoitokohteet (-)
Ajoitus:	historiallinen
Rauhoitusluokka:	3
Lukumäärä:	1
Peruskartta:	3544 06d
Koordinaatit:	x= 7337 982, y=3558 458, z=305 m mpy
Koordinaattiselite:	keskipiste
Maastomerkintä:	ei merkintää
Pinta-ala:	< 20 m <sup>2</sup>
Etäisyystieto:	Posiolta 5 km koilliseen

### INVENTOINTI 2006

Aika:	28.6.2006
Karttaotteet:	Maastokartta, 1:10 000 (SutiGis -järjestelmä)
Valokuvat:	Posio, Kuoppapuro (28.6. 2006) 006, 007, 008, 010, 011, Metsähallitus

### LYHYT KOHDEKUVAUS

Yhden niittyladon jäänteet sisältävä kohde Karitunturin soidensuojelualueella Kuoppavaaran lounaispuolella.

### TUTKIMUSKERTOMUS

#### Sijainti ja maasto

Ladon jäänteet sijaitsevat Kuoppavaaran ja Matalavaaran välisellä vanhalla suo-  
niityllä. Suon tyyppi on pienisarainen suo.

#### Kohteen kuvaus

Ladon jäänteet sijaitsevat vanhan niityn eteläkulmassa. Ladon pohjan koko on noin 4 x 5 m. Lato on rakennettu pyöröhirsistä. Hirsikertoja on jäljellä 10 kpl, kat-  
to on romahtanut. Kattomateriaalina on ollut puuliiste ja lattiamateriaalina hirsi. Ladon seinustalle on aseteltu sapilaat. Ladon seinissä on jonkin verran uudempia vuosilukukaiverruksia. Isojakokarttaan kyseinen suo on merkitty niityksi (Isoja-  
kokartat 1903-1905).

#### Luokitusehdotus

Luokka 3. Ei täytä kiinteän muinaisjäännöksen tunnusmerkkejä.

**10. POSIO, KUOPPAPURO**

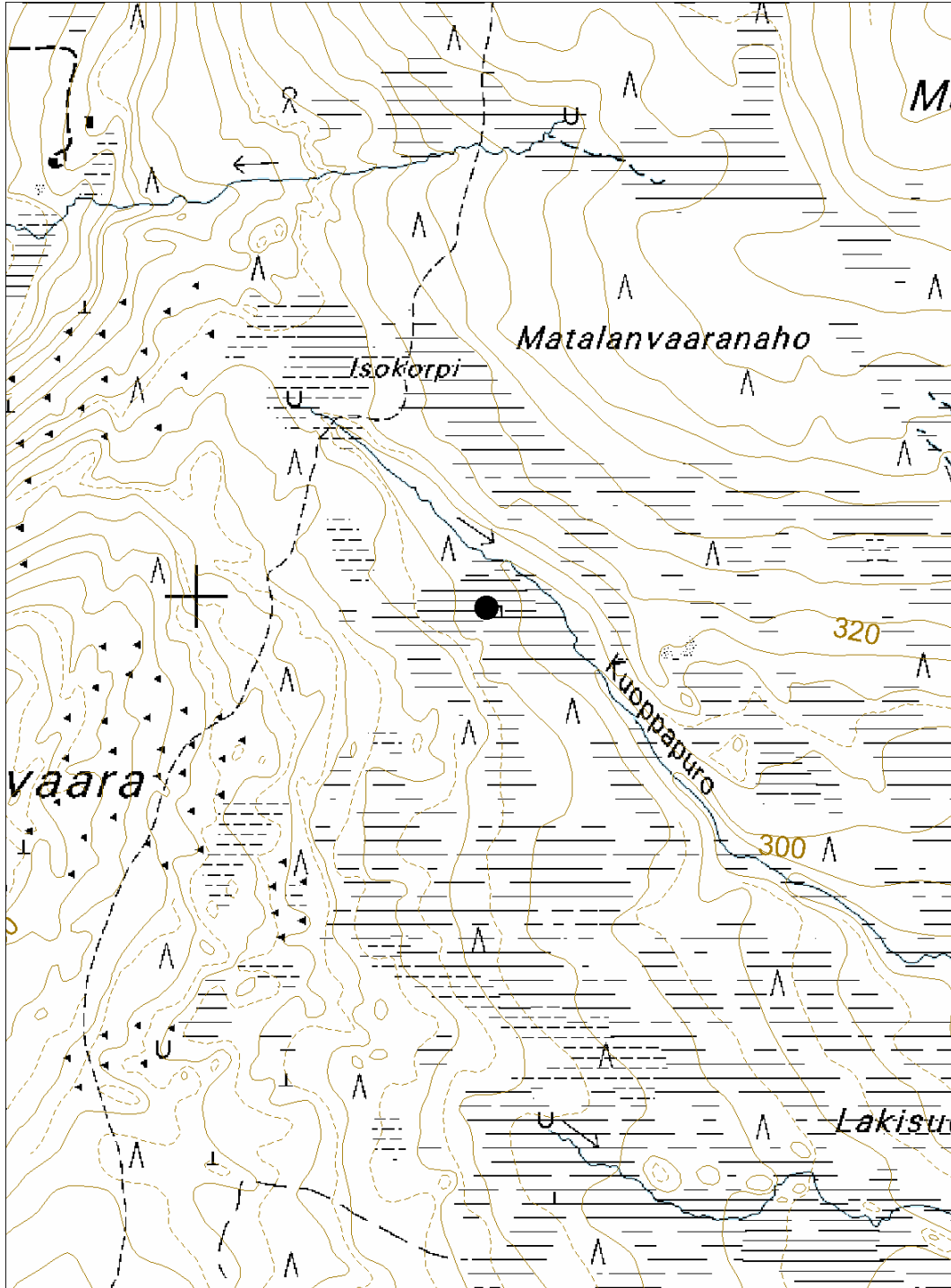
Ote maastokartasta 3544 06d

Mittakaava 1:10 000

x= 7337 982, y=3558 458, z=305 m mpy

© Metsähallitus 2006

© Maanmittauslaitos 1/MYY/06



## 11. POSIO, KARIJÄRVI N

### PERUSTIEDOT

MJ-tyyppi:	työpaikat (elinkeinohistorialliset muinaisjäännökset)
Tyyppin tarkenne:	karjanhoitokohteet (-)
Ajoitus:	historiallinen
Rauhoitusluokka:	3
Lukumäärä:	1
Peruskartta:	3633 07a
Koordinaatit:	x= 7340 129, y=3561 117, z=307 m mpy
Koordinaattiselite:	keskipiste
Maastomerkintä:	ei merkintää
Pinta-ala:	< 20 m <sup>2</sup>
Etäisyystieto:	Posiolta 10 km koilliseen

### INVENTOINTI 2006

Aika:	28.6.2006
Karttaotteet:	Maastokartta, 1:10 000 (SutiGis -järjestelmä)
Valokuvat:	Posio, Karijärvi N (28.6. 2006) 14, 15, Metsähallitus

### LYHYT KOHDEKuvaus

Heinäsuovan rakennepuita sisältävä kohde Karitunturin soidensuojelualueella Karijärven pohjoispuolella.

### TUTKIMUSKERTOMUS

#### Sijainti ja maasto

Kohde sijaitsee Karijärven pohjoispuolisella suoalueella. Suon kasvillisuustyyppi on pienisarainen suo.

#### Kohteen kuvaus

Kyseessä on lähes täydellisesti purkautunut heinäsuovan pohja vanhalla suoniytyllä. Jäljellä on neliömäisen kehikon jäänteet. Suovan koko on ollut noin 5 m kulmasta kulmaan mitattuna. Isojakokarttaan alue on merkitty niityksi (Isojakokartat 1903-1905).

#### Luokitusehdotus

Luokka 3. Ei täytä kiinteän muinaisjäännöksen tunnusmerkkejä.

## 11. POSIO, KARIJÄRVI N

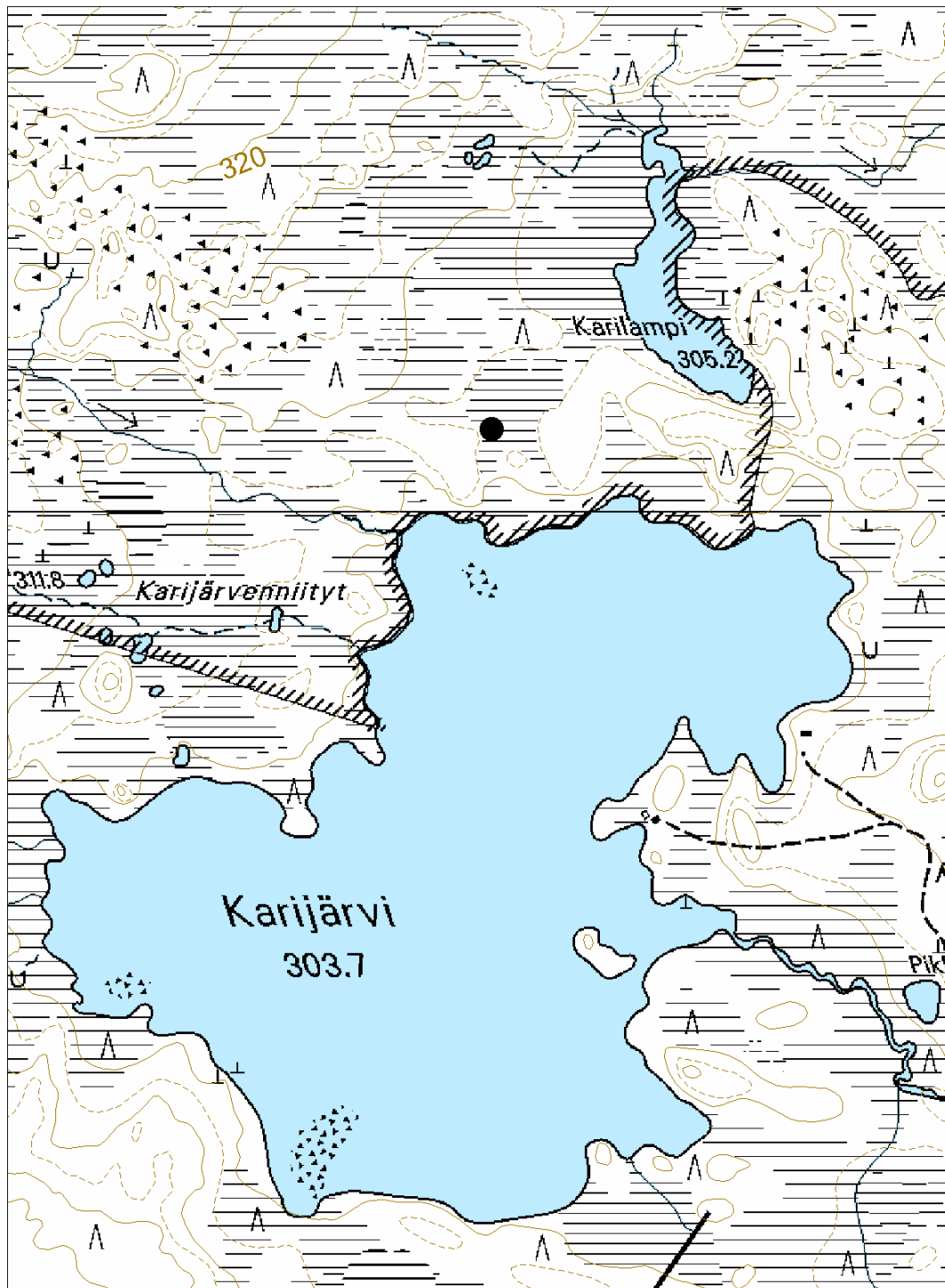
Ote maastokartasta 3633 07a

Mittakaava 1:10 000

x= 7340 129, y=3561 117, z=307 m mpy

© Metsähallitus 2006

© Maanmittauslaitos 1/MYY/06



## 12. POSIO, KARILAMPI W

### PERUSTIEDOT

MJ-tyyppi:	työpaikat (elinkeinohistorialliset muinaisjäännökset)
Tyypin tarkenne:	karjanhoitokohteet (-)
Ajoitus:	historiallinen
Rauhoitusluokka:	2
Lukumäärä:	1
Peruskartta:	3633 07a
Koordinaatit:	x= 7340 383, y=3561 187, z= 305 m mpy
Koordinaattiselite:	keskipiste
Maastomerkintä:	ei merkintää
Pinta-ala:	< 20 m <sup>2</sup>
Etäisyystieto:	Posiolta 10 km koilliseen

### INVENTOINTI 2006

Aika:	28.6.2006
Karttaotteet:	Maastokartta, 1:10 000 (SutiGis -järjestelmä)
Valokuvat:	Posio, Karilampi W (28.6. 2006) 017, 019, Metsähallitus

### LYHYT KOHDEKuvaus

Yhden ladonpohjan sisältävä kohde Karitunturin soidensuojelualueella Karilammen länsipuolella.

### TUTKIMUSKERTOMUS

#### Sijainti ja maasto

Kohde sijaitsee avosuolla Karilammesta 100 m länteen. Suon kasvillisuustyyppi on suursarainen suo.

#### Kohteen kuvaus

Ladonpohja sijaitsee vanhalla suoniityllä suosaarekkeessa. Lato on ollut kooltaan noin 4 m x 4 m ja pyöröhirsistä rakennettu. Jäljellä joitakin maatuneita hirsii. Kohde on merkitty isojakokarttaan rakennukseksi ja ympäröivä suo niityksi (Isojakokartat 1903-1905).

#### Luokitusehdotus

Luokka 2. Rauhoitusasteen tarkempi määrittely edellyttää lisätutkimuksia.



**12. POSIO, KARILAMPI W**

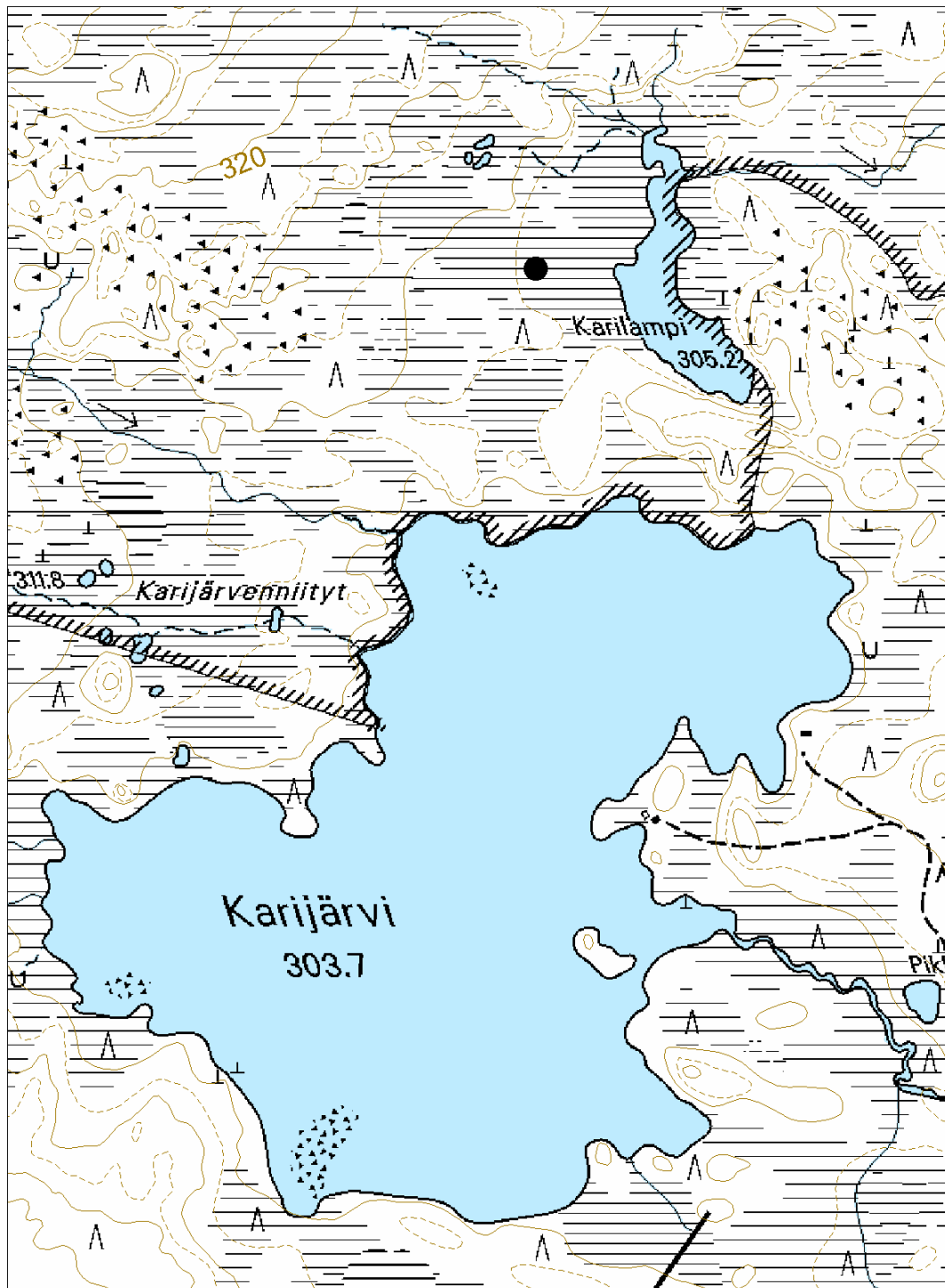
Ote maastokartasta 3633 07a

Mittakaava 1:10 000

x= 7340 383, y=3561 187, z= 305 m mpy

© Metsähallitus 2006

© Maanmittauslaitos 1/MYY/06



### 13. POSIO, KARILAMPI NW 1

#### PERUSTIEDOT

MJ-tyyppi:	työpaikat (elinkeinohistorialliset muinaisjäännökset)
Tyyppin tarkenne:	yöpymispaikat (-)
Ajoitus:	historiallinen
Rauhoitusluokka:	2
Lukumäärä:	1
Peruskartta:	3633 07a
Koordinaatit:	x= 7340 689, y=3560 893, z=317 m mpy
Koordinaattiselite:	keskipiste
Maastomerkintä:	ei merkintää
Pinta-ala:	< 20 m <sup>2</sup>
Etäisyystieto:	Posiolta 10 km koilliseen

#### INVENTOINTI 2006

Aika:	28.6.2006
Karttaotteet:	Maastokartta, 1:10 000 (SutiGis -järjestelmä)
Valokuvat:	Posio, Karilampi NW 1 (28.8. 2006) 022, 024, Metsähä- litus

#### LYHYT KOHDEKuvaus

Yhden niitty-laavun pohjan sisältävä kohde Karitunturin soidensuojelualueella Karijärven luoteispuolella.

#### TUTKIMUSKERTOMUS

##### Sijainti ja maasto

Laavun pohja sijaitsee suolla Karilammesta 500 m luoteeseen. Suo on tyyppiltään pienisarainen suo.

##### Kohteen kuvaus

Laavun pohja on kaksiosainen, kokonaisalaltaan noin 8 m x 4 m. Kahden erillisen osan mitat ovat noin 4 m x 4 m. Pohja on erotettavissa muutamista maatu-  
neista hirsistä sekä kasvillisuuden kulumisesta. Isojakokarttaan paikalle on mer-  
kitty rakennus ja ympäröivä suo on kuvattu niityksi (Isojakokartat 1903-1905).

##### Luokitusehdotus

Luokka 2. Rauhoitusasteen tarkempi määrittely edellyttää lisätutkimuksia.

**13. POSIO, KARILAMPI NW 1**

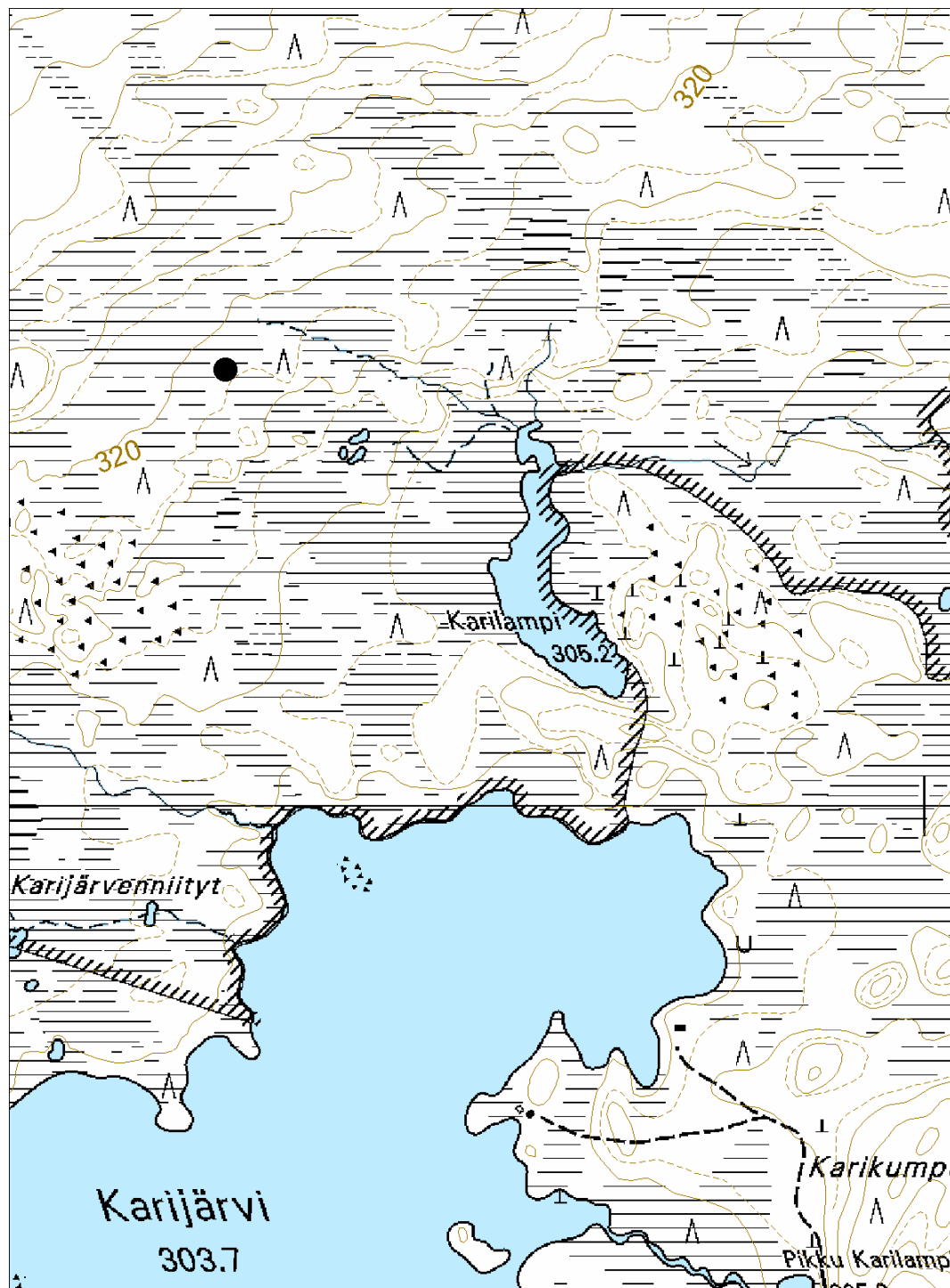
Ote maastokartasta 3633 07a

Mittakaava 1:10 000

x= 7340 689, y=3560 893, z=317 m mpy

© Metsähallitus 2006

© Maanmittauslaitos 1/MYY/06



## 14. POSIO, KARILAMPI NW 2

### PERUSTIEDOT

MJ-tyyppi:	työpaikat (elinkeinohistorialliset muinaisjäännökset)
Tyyppin tarkenne:	yöpymispaikat (-)
Ajoitus:	historiallinen
Rauhoitusluokka:	2
Lukumäärä:	1
Peruskartta:	3633 07a
Koordinaatit:	x= 7340 685, y=3561 088, z= 315 m mpy
Koordinaattiselite:	keskipiste
Maastomerkitä:	ei merkintää
Pinta-ala:	< 20 m <sup>2</sup>
Etäisyystieto:	Posiolta 10 km koilliseen

### INVENTOINTI 2006

Aika:	28.6.2006
Karttaotteet:	Maastokartta, 1:10 000 (SutiGis -järjestelmä)
Valokuvat:	Posio, Karilampi NW 2 (28.8. 2006) 036, 038, Metsähalitus

### LYHYT KOHDEKuvaus

Yhden niitty-laavun pohjan sisältävä kohde Karitunturin soidensuojelualueella Karijärven luoteispuolella.

### TUTKIMUSKERTOMUS

#### Sijainti ja maasto

Kohde sijaitsee suosaarekkeella Karilammesta 400 m luoteeseen. Suo on tyypiltään pienisarainen suo.

#### Kohteen kuvaus

Laavusta on jäljellä hirsii sekä kulumia kasvillisuudessa. Laavun koko on ollut noin 4 m x 4 m. Jäänteen keskellä on yhdeksästä kivistä koostuva röykkiö, keskellä napakivi. Kyseessä voi olla rajamerkki, mutta läheisyydessä ei ole kuitenkaan jäänteitä muista palsta- tai rajamerkeistä. Viereisessä petäjässä on havaittavissa työstön jälkiä.

#### Luokitusehdotus

Luokka 2. Rauhoitusasteen tarkempi määrittely edellyttää lisätutkimuksia.

**14. POSIO, KARILAMPI NW 2**

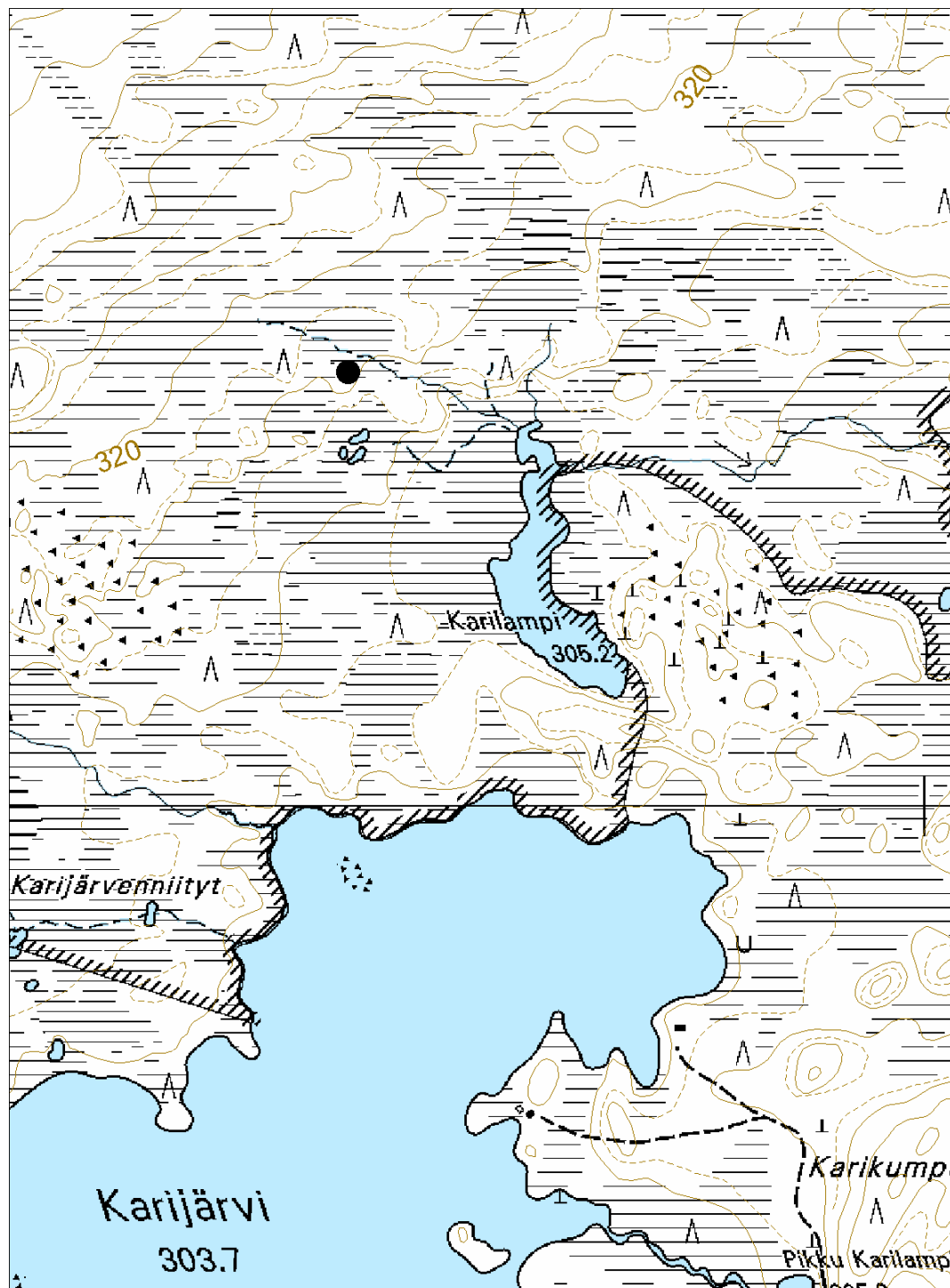
Ote maastokartasta 3633 07a

Mittakaava 1:10 000

x= 7340 685, y=3561 088, z= 315 m mpy

© Metsähallitus 2006

© Maanmittauslaitos 1/MYY/06



## 15. POSIO, KARILAMPI N 1

### PERUSTIEDOT

MJ-tyyppi:	työpaikat (elinkeinohistorialliset muinaisjäännökset)
Tyyppin tarkenne:	karjanhoitokohteet (-)
Ajoitus:	historiallinen
Rauhoitusluokka:	2
Lukumäärä:	1
Peruskartta:	3633 07a
Koordinaatit:	x= 7340 835, y=3561 213, z= 317 m mpy
Koordinaattiselite:	keskipiste
Maastomerkintä:	ei merkintää
Pinta-ala:	< 20 m <sup>2</sup>
Etäisyystieto:	Posiolta 10 km koilliseen

### INVENTOINTI 2006

Aika:	28.6.2006
Karttaotteet:	Maastokartta, 1:10 000 (SutiGis -järjestelmä)
Valokuvat:	Posio, Karilampi N (28.6. 2006) 042, 046, Metsähallitus

### LYHYT KOHDEKuvaus

Yhden ladonpohjan sisältävä kohde Karitunturin soidensuojelualueella Karijärven pohjoispuolella.

### TUTKIMUSKERTOMUS

#### Sijainti ja maasto

Ladonpohja sijaitsee suolla Karilammesta 400 m pohjoisluoteeseen. Suo on tyyppiltään suursarainen suo.

#### Kohteen kuvaus

Ladon mitat ovat olleet noin 4 m x 4 m. Jäljellä on alin hirsikerta sekä kattotuohia. Isojakokarttaan on merkitty paikalle rakennus ja ympäröivä suo on kuvattu niityksi (Isojakokartat 1903-1905).

#### Luokitusehdotus

Luokka 2. Rauhoitusasteen tarkempi määrittely edellyttää lisätutkimuksia.

**15. POSIO, KARILAMPI N 1**

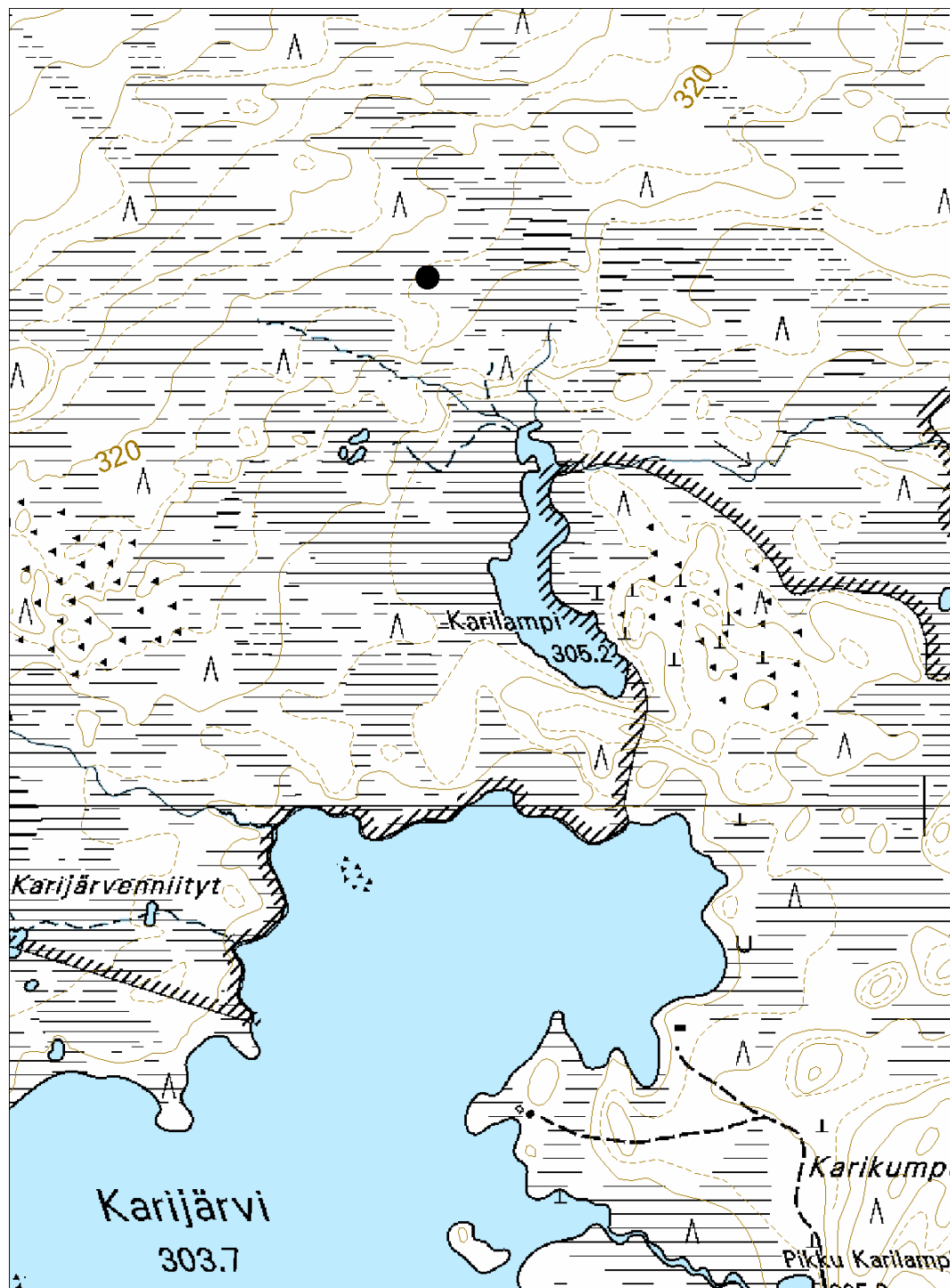
Ote maastokartasta 3633 07a

Mittakaava 1:10 000

x= 7340 835, y=3561 213, z= 317 m mpy

© Metsähallitus 2006

© Maanmittauslaitos 1/MYY/06



## 16. POSIO, KARILAMPI N 2

### PERUSTIEDOT

MJ-tyyppi:	työpaikat (elinkeinohistorialliset muinaisjäännökset)
Tyyppin tarkenne:	yöpymispaikat (-)
Ajoitus:	historiallinen
Rauhoitusluokka:	2
Lukumäärä:	1
Peruskartta:	3633 07a
Koordinaatit:	x= 7340 722, y=3561 369, z= 312 m mpy
Koordinaattiselite:	keskipiste
Maastomerkintä:	ei merkintää
Pinta-ala:	< 20 m <sup>2</sup>
Etäisyystieto:	Posiolta 10 km koilliseen

### INVENTOINTI 2006

Aika:	28.6.2006
Karttaotteet:	Maastokartta, 1:10 000 (SutiGis -järjestelmä)
Valokuvat:	Posio, Karilampi N 2 (28.6. 2006) 048, 050, 052, 055, Metsähallitus

### LYHYT KOHDEKUVAUS

Yhden laavunpohjan sisältävä kohde Karitunturin soidensuojelualueella Karijärven pohjoispuolella.

### TUTKIMUSKERTOMUS

#### Sijainti ja maasto

Laavunpohja sijaitsee Karilammen pohjoispuolisen suon saarekkeessa 150 m lammesta pohjoiseen. Suon tyyppi on suursarainen suo.

#### Kohteen kuvaus

Laavunpohja on pyöreähkö, halkaisija noin 7 m. Laavusta on jäljellä vähäisiä puurakenteita sekä aukko aluskasvillisuudessa. Laavunpohjasta 15 m koilliseen sijaitsee konttipetäjä, jossa on yksi puuhun upotettu puutappi noin kahden metrin korkeudella. Petäjässä lisäksi useita pilkotuksia.

#### Luokitusehdotus

Luokka 2. Rauhoitusasteen tarkempi määrittely edellyttää lisätutkimuksia.



**16. POSIO, KARILAMPI N 2**

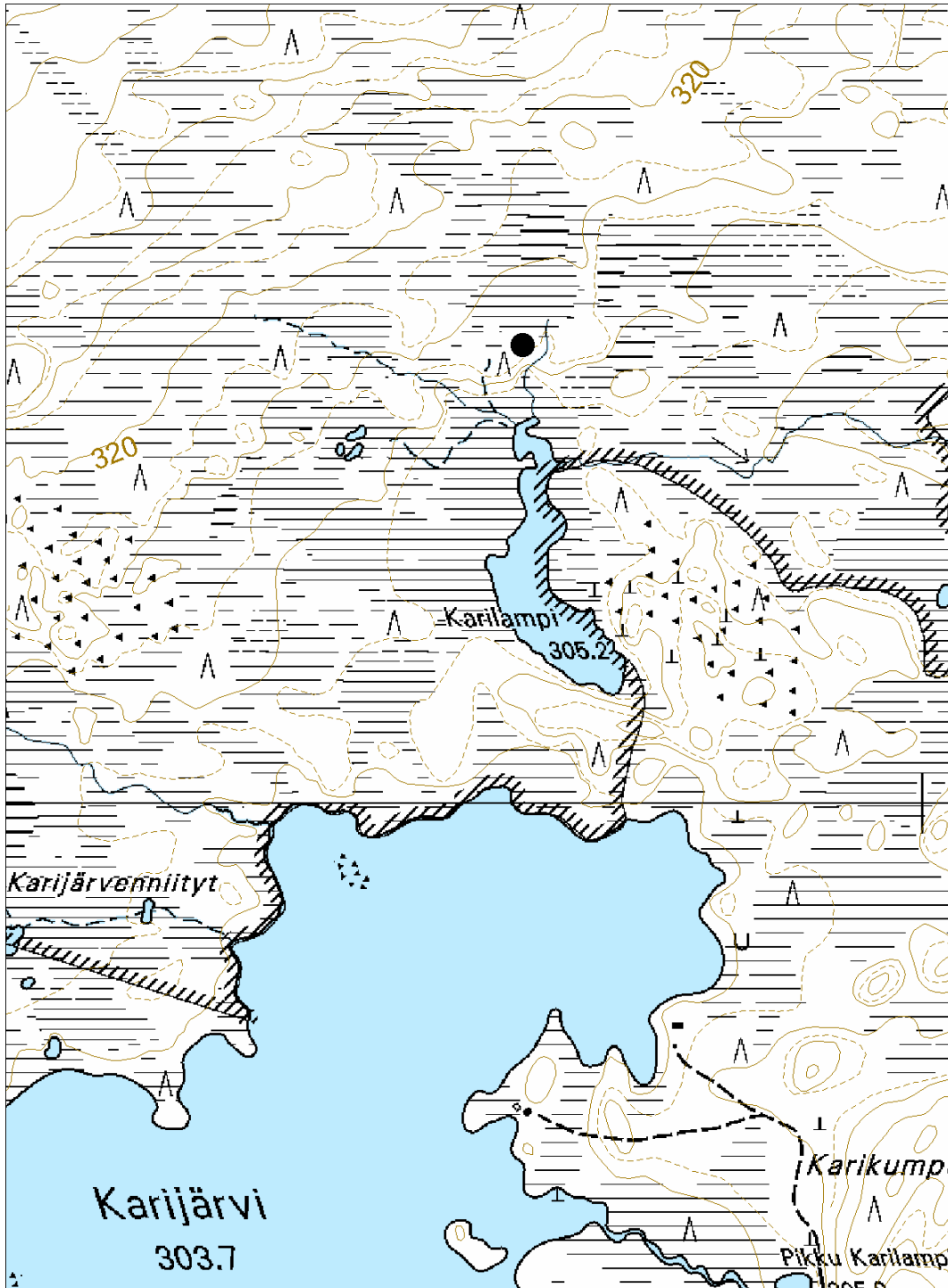
Ote maastokartasta 3633 07a

Mittakaava 1:10 000

x= 7340 722, y=3561 369, z= 312 m mpy

© Metsähallitus 2006

© Maanmittauslaitos 1/MYY/06



## 17. POSIO, KARILAMPI NE 1

### PERUSTIEDOT

MJ-tyyppi:	työpaikat (elinkeinohistorialliset muinaisjännökset)
Tyyppin tarkenne:	karjanhoitokohteet (-)
Ajoitus:	historiallinen
Rauhoitusluokka:	2
Lukumäärä:	1
Peruskartta:	3633 07a
Koordinaatit:	x= 7340 557, y=3561 614, z= 307 m mpy
Koordinaattiselite:	keskipiste
Maastomerkintä:	ei merkintää
Pinta-ala:	< 20 m <sup>2</sup>
Etäisyystieto:	Posiolta 10 km koilliseen

### INVENTOINTI 2006

Aika:	28.6.2006
Karttaotteet:	Maastokartta, 1:10 000 (SutiGis -järjestelmä)
Valokuvat:	Posio, Karilampi NE (28.6. 2006) 056, 060, 063, Metsä- hallitus

### LYHYT KOHDEKUVAUS

Yhden niittyladon jäänteet sisältävä kohde Karitunturin soidensuojelualueella Karijärven pohjoispuolella.

### TUTKIMUSKERTOMUS

#### Sijainti ja maasto

Ladon jäänteet sijaitsevat Karilammen koillispuolisella suoalueella 200 m lamesta länteen. Suon tyyppi on suursarainen suo.

#### Kohteen kuvaus

Ladon pohja on kooltaan noin 4 m x 4 m, jäljellä on kymmenen hirsikertaa. Lato on rakennettu kuorimattomasta pyöröhirrestä. Myös lattiamateriaalina on hirsi. Romahtanut katto on tehty liisteistä. Suo on isojakokarttaan merkitty niityksi (Isojakokartat 1903-1905).

#### Luokitusehdotus

Luokka 2. Rauhoitusasteen tarkempi määrittely edellyttää lisätutkimuksia.

**17. POSIO, KARILAMPI NE 1**

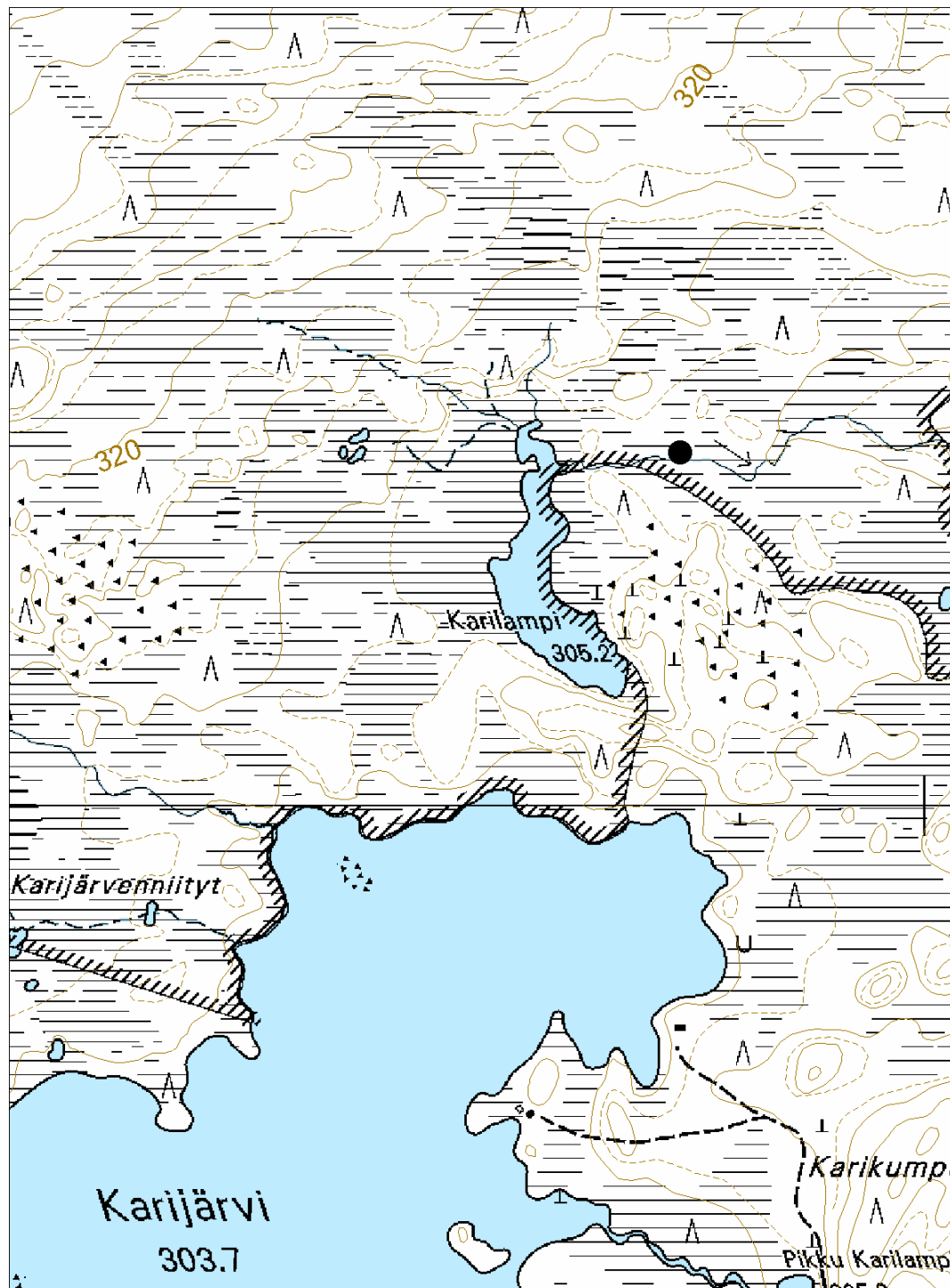
Ote maastokartasta 3633 07a

Mittakaava 1:10 000

x= 7340 557, y=3561 614, z= 307 m mpy

© Metsähallitus 2006

© Maanmittauslaitos 1/MYY/06



## 18. POSIO, KARILAMPI NE 2

### PERUSTIEDOT

MJ-tyyppi:	työpaikat (elinkeinohistorialliset muinaisjäännökset)
Tyyppin tarkenne:	karjanhoitokohteet (-)
Ajoitus:	historiallinen
Rauhoitusluokka:	2
Lukumäärä:	1
Peruskartta:	3633 07a
Koordinaatit:	x= 7340 658, y=3561 764, z= 305 m mpy
Koordinaattiselite:	keskipiste
Maastomerkintä:	ei merkintää
Pinta-ala:	< 20 m <sup>2</sup>
Etäisyystieto:	Posiolta 10 km koilliseen

### INVENTOINTI 2006

Aika:	28.6.2006
Karttaotteet:	Maastokartta, 1:10 000 (SutiGis -järjestelmä)
Valokuvat:	Posio, Karilampi NE 2 (28.6. 2006) 066, 068, 069, 072, 075, Metsähallitus

### LYHYT KOHDEKUVAAUS

Yhden niittyladon jäänteet sisältävä kohde Karitunturin soidensuojelualueella Karijärven pohjoispuolella.

### TUTKIMUSKERTOMUS

#### Sijainti ja maasto

Ladon jäänteet sijaitsevat Karilammen koillispuolisella suoalueella noin 400 m lammesta koilliseen. Suon tyyppi on isovarpuinen suo.

#### Kohteen kuvaus

Ladon pohja on kooltaan noin 4 m x 4 m, jäljellä on kymmenen hirsikertaa. Lato on rakennettu kuorimattomasta pyöröhirrestä. Myös lattiamateriaalina on hirsi. Romahtanut katto on tehty liisteistä. Ladosta 10 m etelään sijaitsee kelottuva mänty, jossa on useita pilkkoja, sahalaitamerkintöjä sekä kaiverrus "1944". Isojakokarttaan paikalle on merkitty rakennus ja ympäröivä suo on kuvattu niityksi (Isojakokartat 1903-1905).

#### Luokitusehdotus

Luokka 2. Rauhoitusasteen tarkempi määrittely edellyttää lisätutkimuksia.

**18. POSIO, KARILAMPI NE 2**

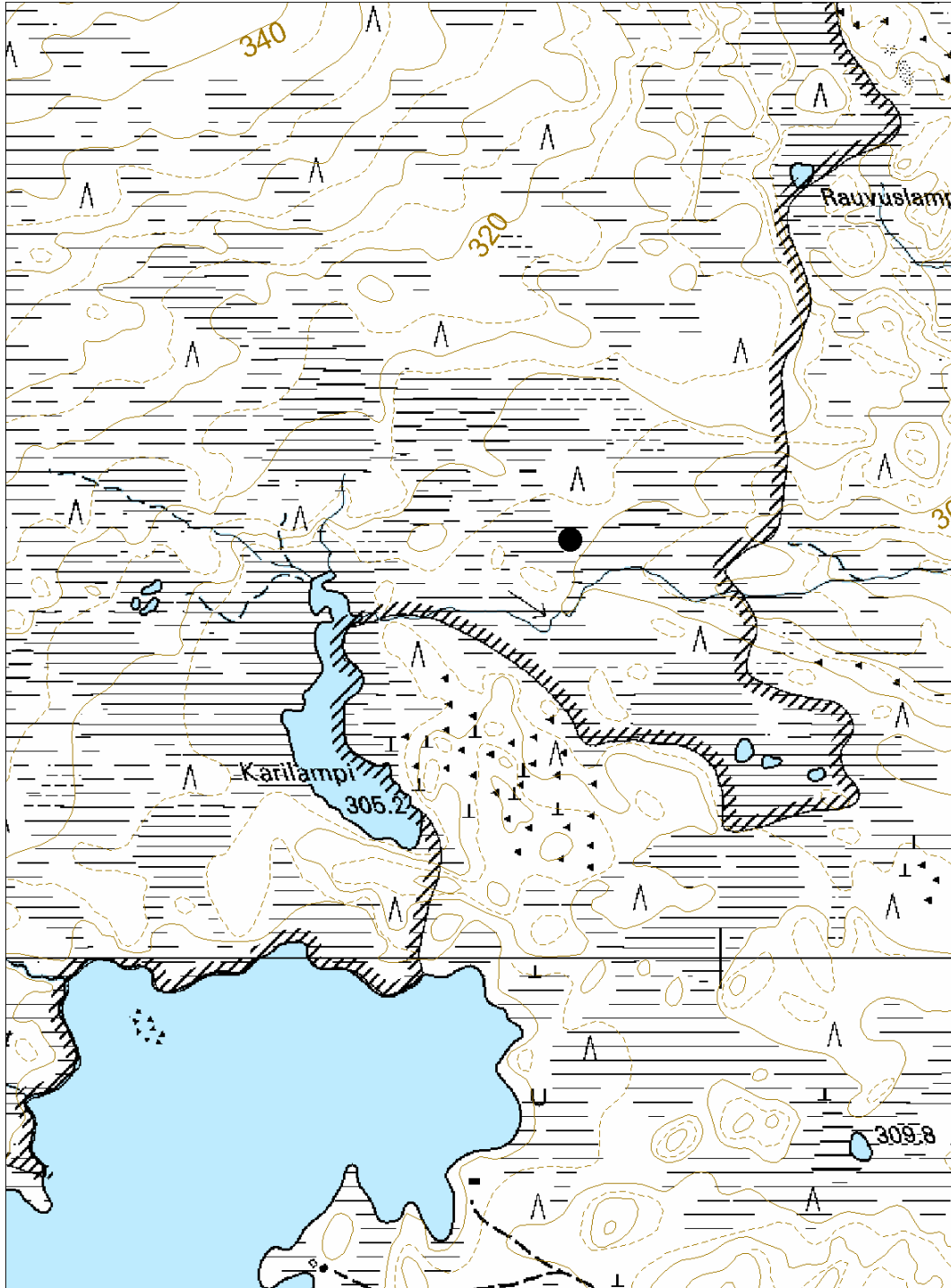
Ote maastokartasta 3633 07a

Mittakaava 1: 10 000

x= 7340 658, y=3561 764, z= 305 m mpy

© Metsähallitus 2006

© Maanmittauslaitos 1/MYY/06



## 19. POSIO, LAVAKANGAS 1

### PERUSTIEDOT

MJ-tyyppi:	työpaikat (elinkeinohistorialliset muinaisjäännökset)
Tyyppin tarkenne:	yöpymispaikat (-)
Ajoitus:	historiallinen
Rauhoitusluokka:	2
Lukumäärä:	1
Peruskartta:	3633 07b
Koordinaatit:	x= 7348 587, y=3562 254, z= 262 m mpy
Koordinaattiselite:	keskipiste
Maastomerkintä:	ei merkintää
Pinta-ala:	< 20 m <sup>2</sup>
Etäisyystieto:	Posiolta 10 km koilliseen

### INVENTOINTI 2006

Aika:	28.6.2006
Karttaotteet:	Maastokartta, 1:10 000 (SutiGis -järjestelmä)
Valokuvat:	Posio, Lavakangas 1 (29.6. 2006) 079, 081, 083, Metsä- hallitus

### LYHYT KOHDEKUVAUS

Yhden laavunpohjan sisältävä kohde Riisitunturin kansallispuistossa Lavavaaran eteläpuolella.

### TUTKIMUSKERTOMUS

#### Sijainti ja maasto

Kohde sijaitsee Lavakankaan koilliskärjessä. Alueen maaperä on hiekkaa ja puusto 70-vuotiasta mäntyä.

#### Kohteen kuvaus

Laavunpohja sijaitsee Lavakankaan koillisreunalla vanhalle suo/puroniitylle viettävällä törmällä polunvarressa. Jäljellä on muutamia maatuneita hirssiä, kuluma aluskasvillisuudessa sekä pilkoitettu konttipetäjä, johon on isketty nauvoja.

#### Luokitusehdotus

Luokka 2. Rauhoitusasteen tarkempi määrittely edellyttää lisätutkimuksia.

**19. POSIO, LAVAKANGAS 1**

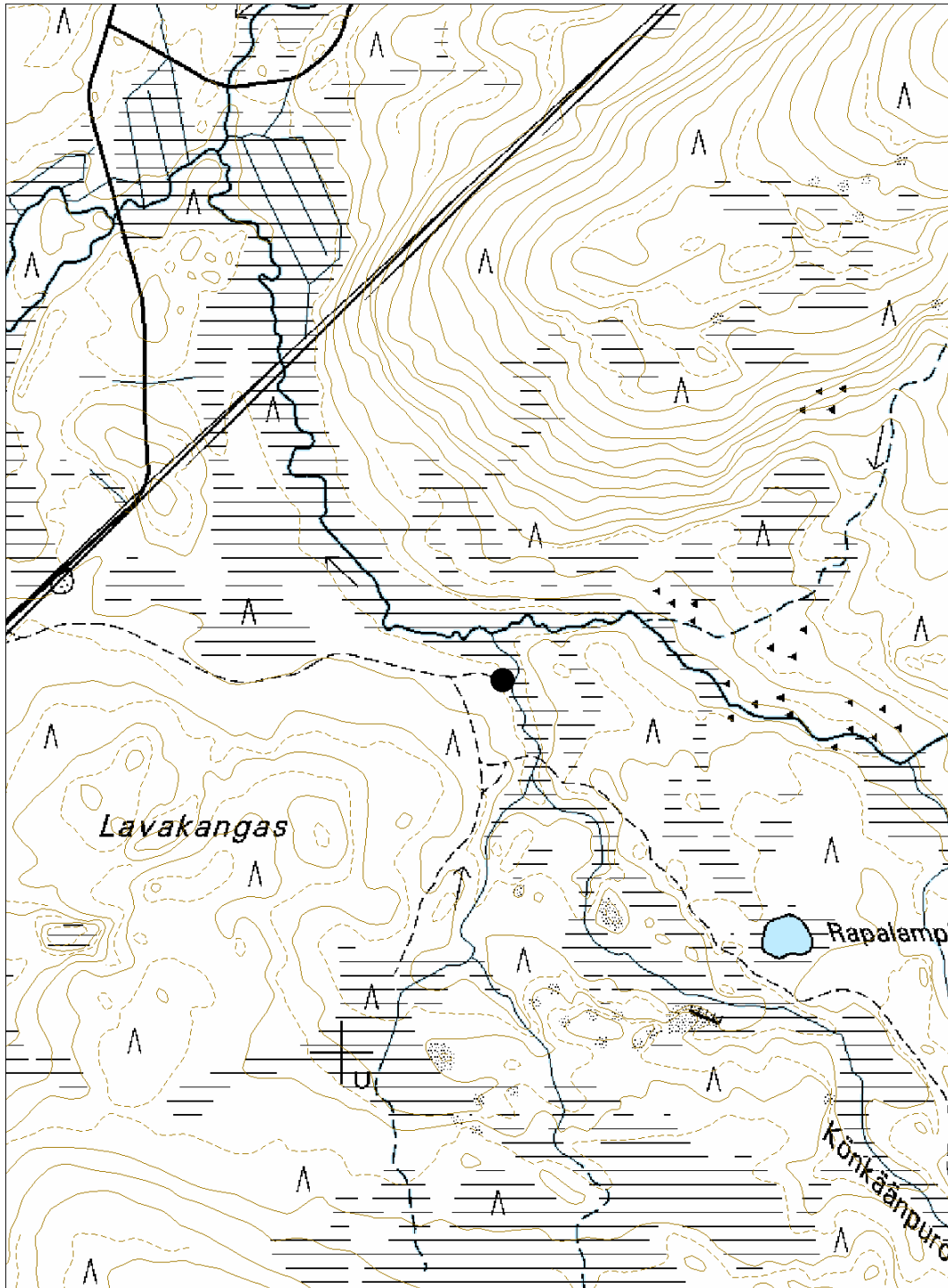
Ote maastokartasta 3633 07b

Mittakaava 1:10 000

x= 7348 587, y=3562 254, z= 262 m mpy

© Metsähallitus 2006

© Maanmittauslaitos 1/MYY/06



## 20. POSIO, LAVAKANGAS 2

### PERUSTIEDOT

MJ-tyyppi:	työpaikat (elinkeinohistorialliset muinaisjäännökset)
Tyyppin tarkenne:	karjanhoitokohteet (-)
Ajoitus:	historiallinen
Rauhoitusluokka:	3
Lukumäärä:	1
Peruskartta:	3633 07b
Koordinaatit:	x= 7348 647, y=3562 278, z= 262 m mpy
Koordinaattiselite:	keskipiste
Maastomerkintä:	ei merkintää
Pinta-ala:	< 20 m <sup>2</sup>
Etäisyystieto:	Posiolta 15 km koilliseen

### INVENTOINTI 2006

Aika:	28.6.2006
Karttaotteet:	Maastokartta, 1:10 000 (SutiGis -järjestelmä)
Valokuvat:	Posio, Lavakangas 2 (29.6. 2006) 085, 086, Metsähallitus

### LYHYT KOHDEKUVAUS

Yhden ladon jäänteet sisältävä kohde Riisitunturin kansallispuistossa Lavavaaran eteläpuolella.

### TUTKIMUSKERTOMUS

#### Sijainti ja maasto

Kohde sijaitsee Lavakankaan koillispuolisella puronvarsikosteikolla Karkupuron ja siihen yhtyvän pienemmän puron välisessä niemessä. Puronvarren kasvillisuustyyppi on ruohoinen suo.

#### Kohteen kuvaus

Ladosta on jäljellä kaksi lahonnutta hirsikertaa. Ladon pohja on mitoiltaan noin 4 m x 4 m. Puronvarsi on merkitty isojakokarttaan niityksi (Isojakokartat 1903-1905).

#### Luokitusehdotus

Luokka 3. Ei täytä kiinteän muinaisjäännöksen tunnusmerkkejä.



**20. POSIO, LAVAKANGAS 2**

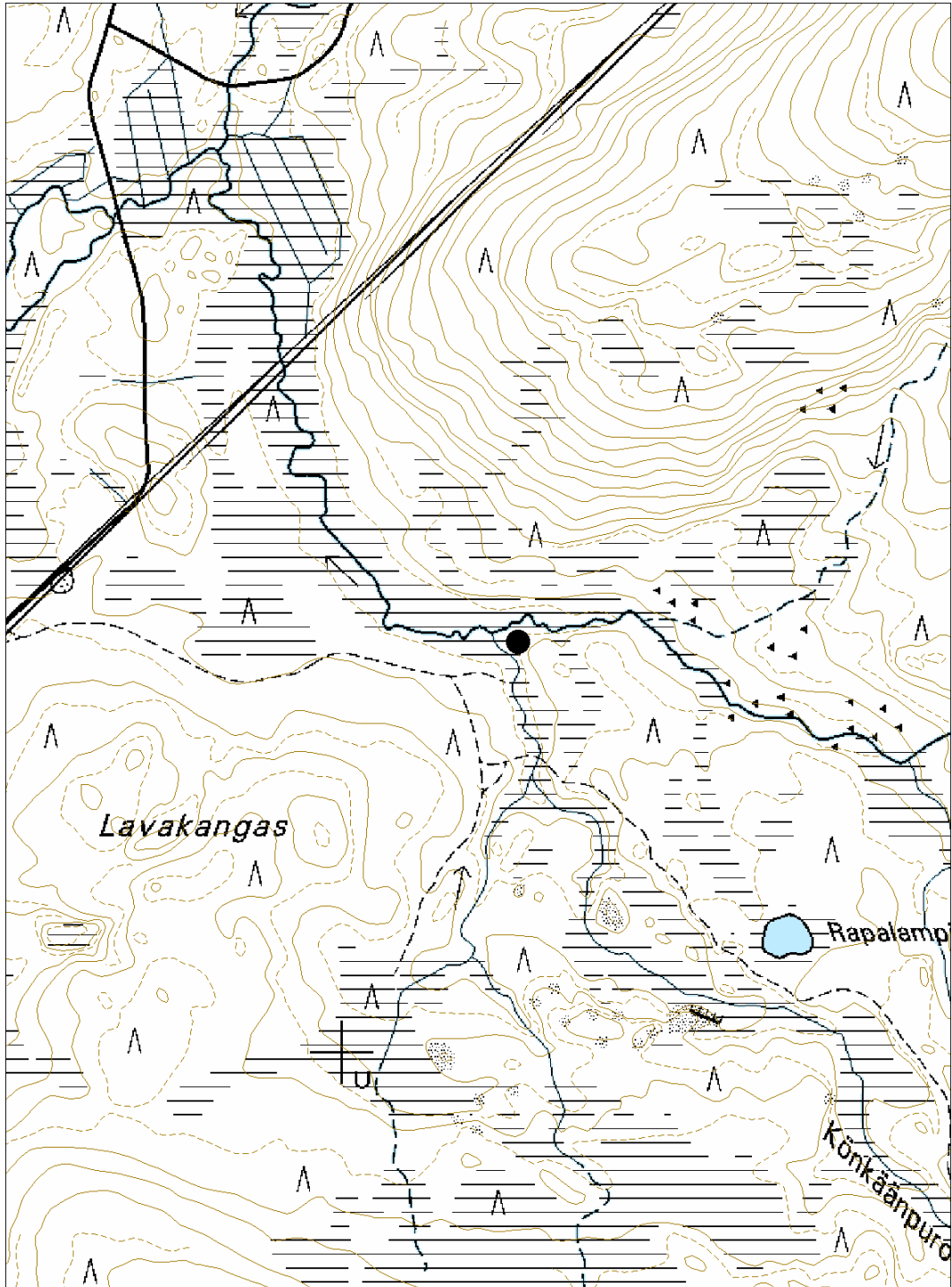
Ote maastokartasta 3633 07b

Mittakaava 1: 10 000

x= 7348 647, y=3562 278, z= 262 m mpy

© Metsähallitus 2006

© Maanmittauslaitos 1/MYY/06



## 21. POSIO, KARKUVAARA S

### PERUSTIEDOT

MJ-tyyppi:	työpaikat (elinkeinohistorialliset muinaisjännökset)
Tyyppin tarkenne:	karjanhoitokohteet (-)
Ajoitus:	historiallinen
Rauhoitusluokka:	2
Lukumäärä:	1
Peruskartta:	3633 07b
Koordinaatit:	x= 7347 441, y=3563 807, z= 280 m mpy
Koordinaattiselite:	keskipiste
Maastomerkintä:	ei merkintää
Pinta-ala:	< 20 m <sup>2</sup>
Etäisyystieto:	Posiolta 15 km koilliseen

### INVENTOINTI 2006

Aika:	28.6.2006
Karttaotteet:	Maastokartta, 1:10 000 (SutiGis -järjestelmä)
Valokuvat:	Posio, Karkuvaara S (29.6. 2006) 091, 092, Metsähallitus

### LYHYT KOHDEKUVAUS

Yhden ladon jäänteet sisältävä kohde Riisitunturin kansallispuistossa Karkuvaaran eteläpuolella.

### TUTKIMUSKERTOMUS

#### Sijainti ja maasto

Kohde sijaitsee Riisitunturin kansallispuistossa Karkuvaaran eteläpuolisella puronvarsikosteikolla, jonka kasvillisuustyyppi on ruohoinen suo.

#### Kohteen kuvaus

Ladosta on jäljellä vähäisiä maatuneita hirsiiä, ladon koko on ollut noin 4 m x 4 m. Vanhaan isojakokarttaan paikalle on merkitty rakennus ja puronvarsi on kuvattu niityksi (Isojakokartat 1903-1905). Samalle suolle työntyvistä niemenkärjestä (x=7347 400, y= 3564 000) löytyi epäselviä jälkiä mahdollisesta toisesta ladosta sekä niitylaavusta. Niityllä sijaitsevat myös mahdolliset heinäsuovan jäänteet (x=7347 360, y=3563 960).

#### Luokitusehdotus

Luokka 2. Rauhoitusasteen tarkempi määrittely edellyttää lisätutkimuksia.

**21. POSIO, KARKUVAARA S**

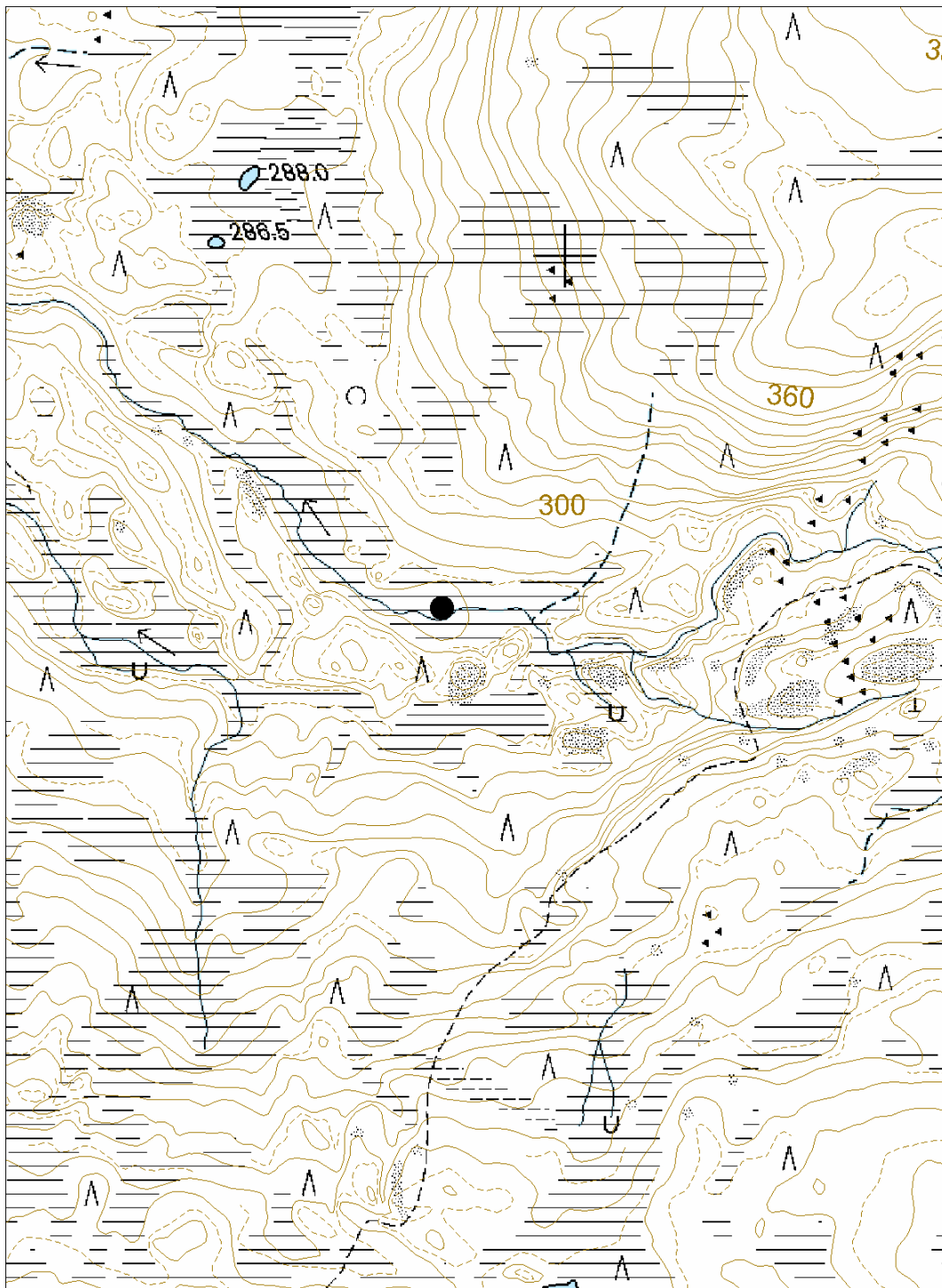
Ote maastokartasta 3633 07b

Mittakaava 1: 10 000

x= 7347 441, y=3563 807, z= 280 m mpy

© Metsähallitus 2006

© Maanmittauslaitos 1/MYY/06



## 22. POSIO, JOUTILASSUO

### PERUSTIEDOT

MJ-tyyppi:	työpaikat (elinkeinohistorialliset muinaisjäännökset)
Tyyppin tarkenne:	karjanhoitokohteet (-)
Ajoitus:	historiallinen
Rauhoitusluokka:	3
Lukumäärä:	1
Peruskartta:	4611 04b
Koordinaatit:	x= 7348 543, y=3569 111, z=317 m mpy
Koordinaattiselite:	keskipiste
Maastomerkintä:	ei merkintää
Pinta-ala:	< 20 m <sup>2</sup>
Etäisyystieto:	Posiolta 20 km koilliseen

### INVENTOINTI 2006

Aika:	28.7.2006
Karttaotteet:	Maastokartta, 1:10 000 (SutiGis -järjestelmä)
Valokuvat:	Posio, Joutilassuo (28.7. 2006) 012, Metsähallitus

### LYHYT KOHDEKuvaus

Yhden heinäsuovan jäänteet sisältävä kohde Riisitunturin kansallispuistossa Riisitunturin länsipuolella

### TUTKIMUSKERTOMUS

#### Sijainti ja maasto

Kohde sijaitsee Riisisuon eteläpuolisella suolla, jonka tyyppi on pienisarainen suo.

#### Kohteen kuvaus

Lähes täydellisesti purkautunut heinäsuovan pohja. Jäljellä on lahonneita vähäisiä tukipuita. Suovan tyyppi on luultavasti ollut usean pystysalon käsittävä saurasuova.

#### Luokitusehdotus

Luokka 3. Ei täytä kiinteän muinaisjäännöksen tunnusmerkkejä.

**22. POSIO, JOUTILASSUO**

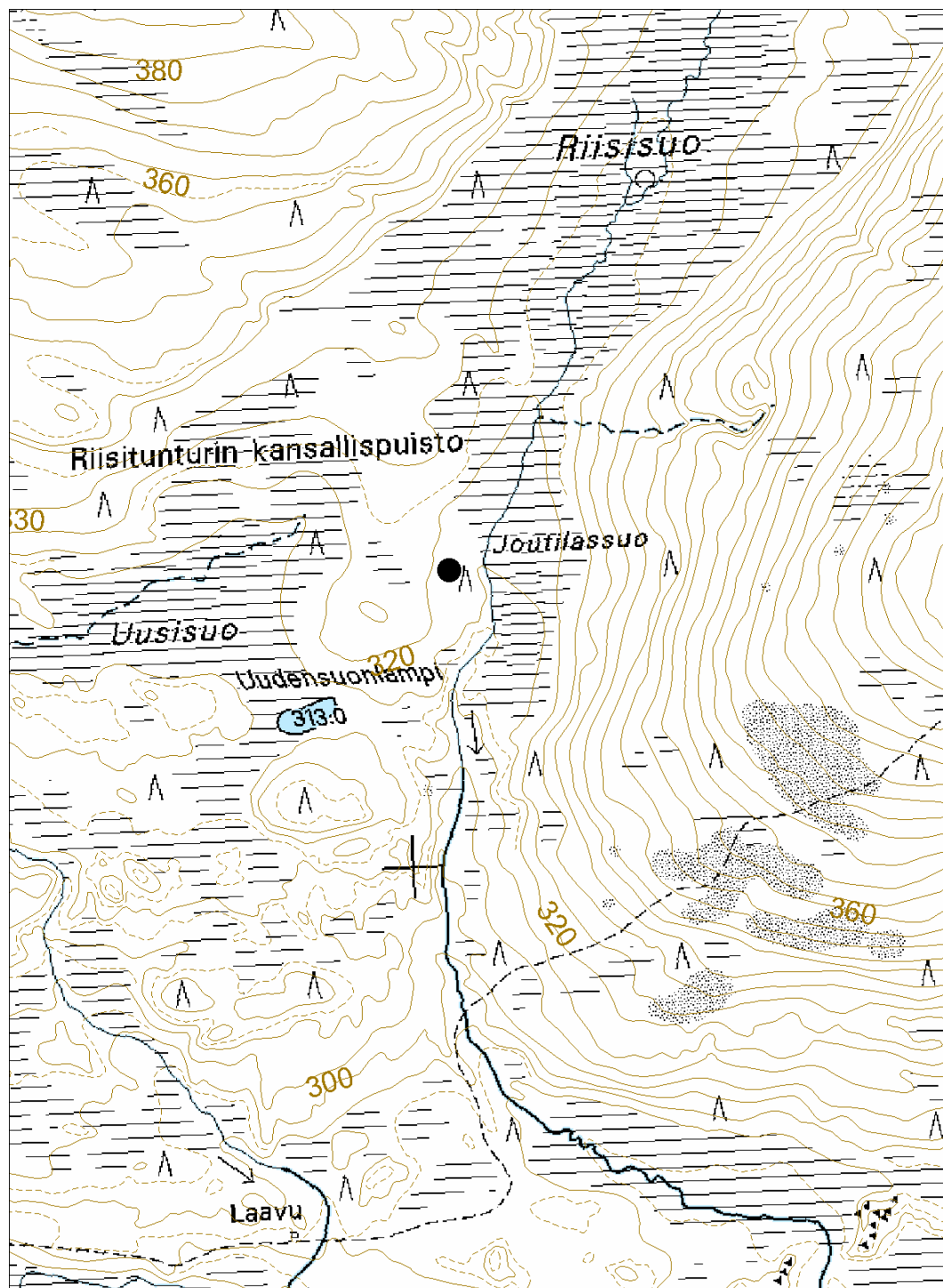
Ote maastokartasta 4611 04b

Mittakaava 1:10 000

x= 7348 543, y=3569 111, z=317 m mpy

© Metsähallitus 2006

© Maanmittauslaitos 1/MYY/06



## 23. POSIO, UUSISUO 1

### PERUSTIEDOT

MJ-tyyppi:	työpaikat (elinkeinohistorialliset muinaisjäännökset)
Tyyppin tarkenne:	karjanhoitokohteet (-)
Ajoitus:	historiallinen
Rauhoitusluokka:	2
Lukumäärä:	1
Peruskartta:	4611 04b
Koordinaatit:	x=7348 548, y=3568 776, z= 315 m mpy
Koordinaattiselite:	keskipiste
Maastomerkintä:	ei merkintää
Pinta-ala:	< 30 m <sup>2</sup>
Etäisyystieto:	Posiolta 20 km koilliseen

### INVENTOINTI 2006

Aika:	28.7.2006
Karttaotteet:	Maastokartta, 1:10 000 (SutiGis -järjestelmä)
Valokuvat:	Posio, Uusisuo 1 (28.7. 2006) 017, 021, Metsähallitus

### LYHYT KOHDEKuvaus

Yhden niityladon jäänteet sisältävä kohde Riisitunturin kansallispuistossa Nuolivaaran eteläpuolella.

### TUTKIMUSKERTOMUS

#### Sijainti ja maasto

Kohde sijaitsee Nuolivaaran eteläpuolisella Uusisuolla puronvarressa. Suon tyyppi on pienisarainen suo.

#### Kohteen kuvaus

Lahonnut lato on mitoiltaan noin 5 m x 5,5 m, jäljellä on viisi hirsikertaa. Liisteistä tehty katto on romahtanut. Myös lattiamateriaalina on ollut hirsi. Isojakokarttaan paikalle on merkitty rakennus ja ympärillä oleva suo on kuvattu niityksi (Isojakokartat 1903-1905).

#### Luokitusehdotus

Luokka 2. Rauhoitusasteen tarkempi määrittely edellyttää lisätutkimuksia.

**23. POSIO, UUSISUO 1**

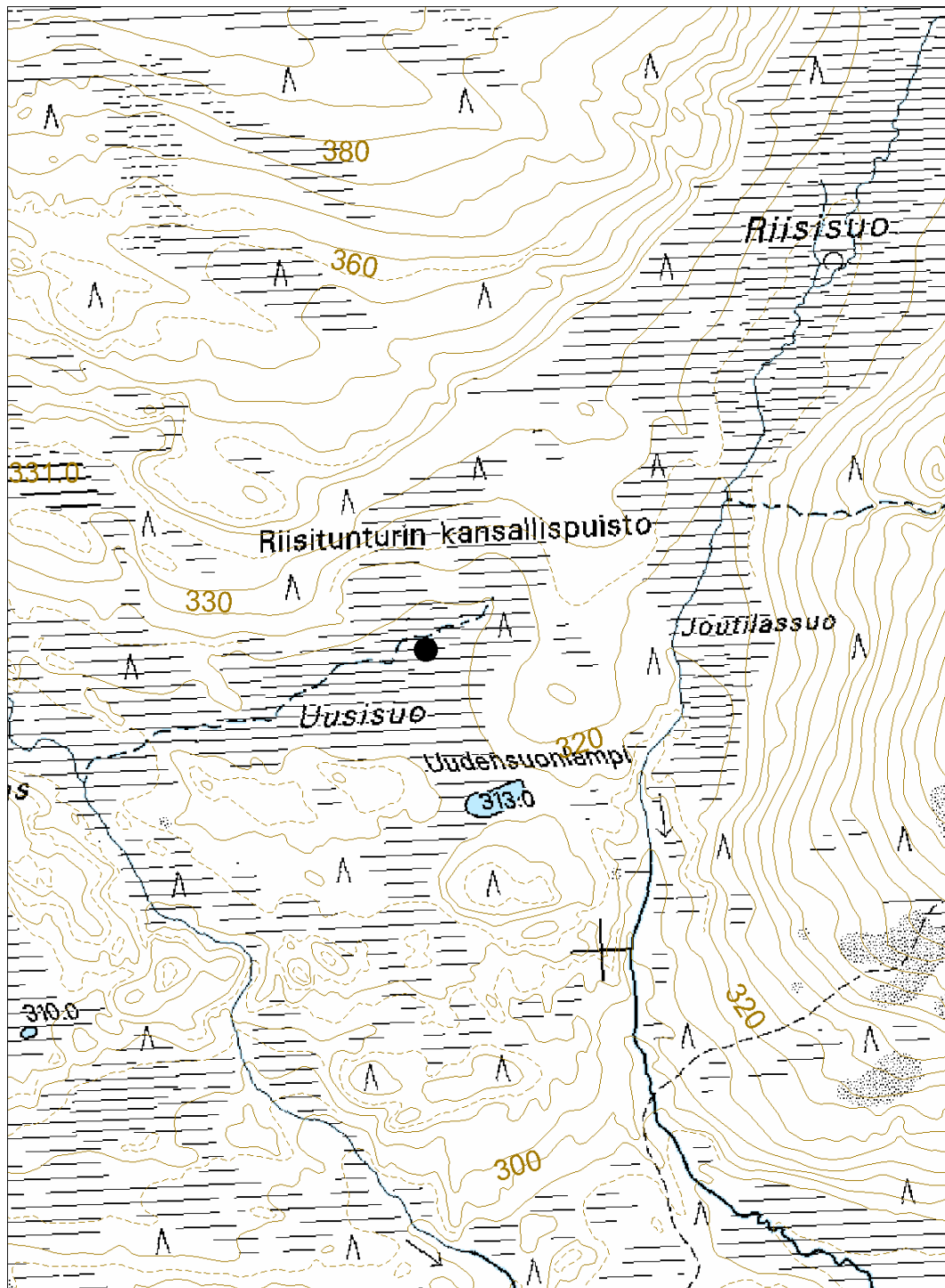
Ote maastokartasta 4611 04b

Mittakaava 1: 10 000

x=7348 548, y=3568 776, z= 315 m mpy

© Metsähallitus 2006

© Maanmittauslaitos 1/MYY/06



## 24. POSIO, UUSISUO 2

### PERUSTIEDOT

MJ-tyyppi:	työpaikat (elinkeinohistorialliset muinaisjäännökset)
Tyyppin tarkenne:	yöpymispaikat (-)
Ajoitus:	historiallinen
Rauhoitusluokka:	3
Lukumäärä:	1
Peruskartta:	4611 04b
Koordinaatit:	x= 7348 383, y=3568 577, z= 317 m mpy
Koordinaattiselite:	keskipiste
Maastomerkintä:	ei merkintää
Pinta-ala:	< 20 m <sup>2</sup>
Etäisyystieto:	Posiolta 20 km koilliseen

### INVENTOINTI 2006

Aika:	28.7.2006
Karttaotteet:	Maastokartta, 1:10 000 (SutiGis -järjestelmä)
Valokuvat:	Posio, Uusisuo 2 (28.7. 2006) 023, Metsähallitus

### LYHYT KOHDEKuvaus

Yhden niitty-laavun jäänteet sisältävä kohde Riisitunturin kansallispuistossa Nuolivaaran eteläpuolella.

### TUTKIMUSKERTOMUS

#### Sijainti ja maasto

Kohde sijaitsee Uusisuon etelälaidalla olevan kankaan pohjoisreunalla. Alueen kasvillisuustyyppi on kuivahko kangas ja puusto vanhaa mänty-kuusi-koivu – sekametsää.

#### Kohteen kuvaus

Laavun pohjasta on jäljellä noin 2,5 m x 4 m alue tuohta maassa. Itäpuolinen pitkä sivu rajoittuu penkereeseen, joka on ilmeisesti lahonnut hirsi.

#### Luokitusehdotus

Luokka 3. Ei täytä kiinteän muinaisjäännöksen tunnusmerkkejä.



**24. POSIO, UUSISUO 2**

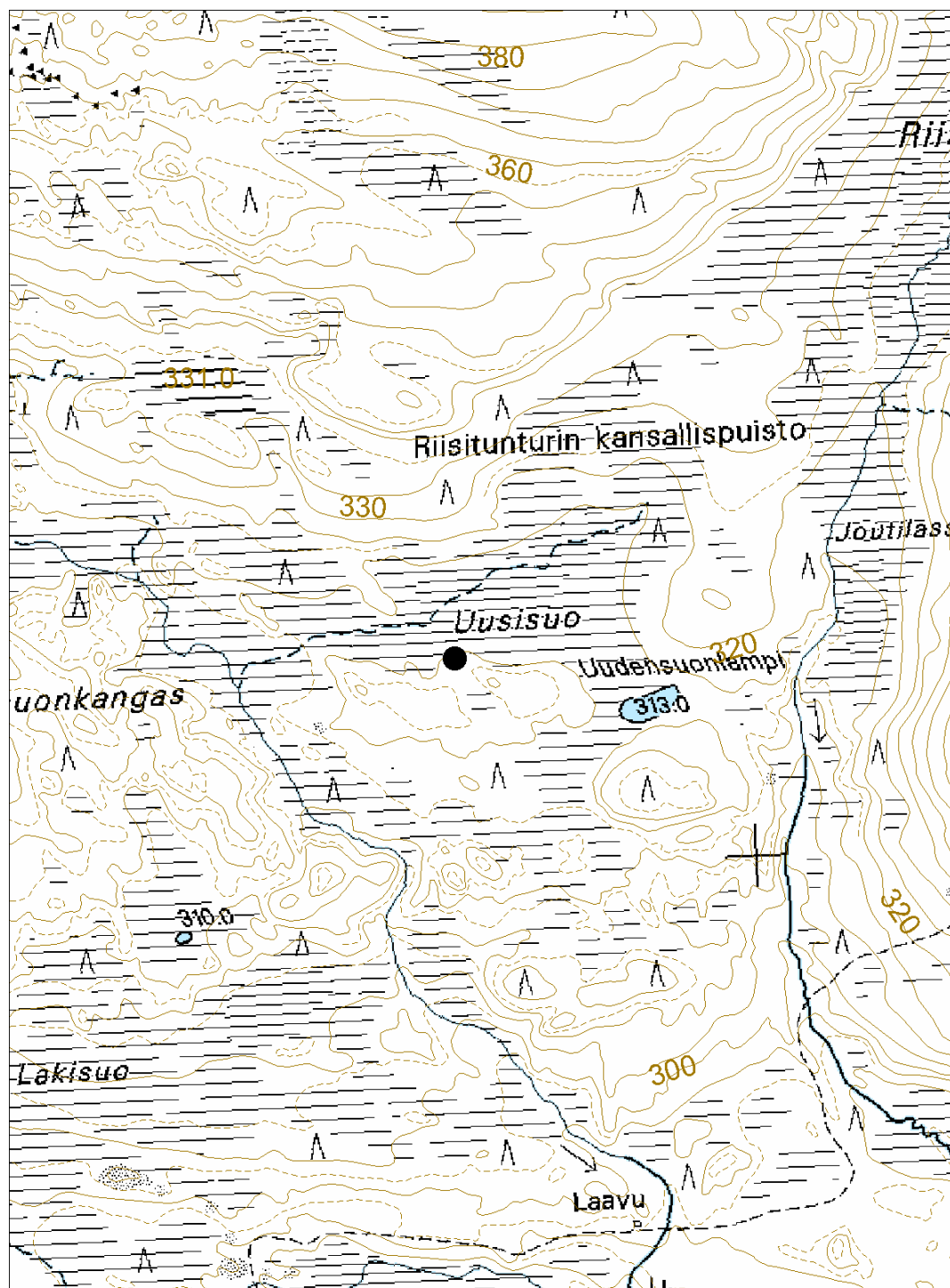
Ote maastokartasta 4611 04b

Mittakaava 1: 10 000

x= 7348 383, y=3568 577, z= 317 m mpy

© Metsähallitus 2006

© Maanmittauslaitos 1/MYY/06



## 25. POSIO, UUSISUO 3

### PERUSTIEDOT

MJ-tyyppi:	työpaikat (elinkeinohistorialliset muinaisjäännökset)
Tyyppin tarkenne:	karjanhoitokohteet (-)
Ajoitus:	historiallinen
Rauhoitusluokka:	3
Lukumäärä:	1
Peruskartta:	4611 04b
Koordinaatit:	x= 7348 439, y=3568 469, z= 315 m mpy
Koordinaattiselite:	keskipiste
Maastomerkintä:	ei merkintää
Pinta-ala:	< 30 m <sup>2</sup>
Etäisyystieto:	Posiolta 20 km koilliseen

### INVENTOINTI 2006

Aika:	28.7.2006
Karttaotteet:	Maastokartta, 1:10 000 (SutiGis -järjestelmä)
Valokuvat:	Posio, Uusisuo 3 (28.7. 2006) 027, 028, Metsähallitus

### LYHYT KOHDEKuvaus

Yhden niityladon jäänteet sisältävä kohde Riisitunturin kansallispuistossa Nuolivaaran eteläpuolella.

### TUTKIMUSKERTOMUS

#### Sijainti ja maasto

Kohde sijaitsee Uusisuon länsiosassa puronvarressa. Suon tyyppi on pienisarainen suo.

#### Kohteen kuvaus

Ladosta on jäljellä alin hirsikerta. Ladon pohja on kooltaan noin 4,5 m x 5,5 m. Isojakokartassa suo on merkitty niityksi (Isojakokartat 1903-1905).

#### Luokitusehdotus

Luokka 3. Ei täytä kiinteän muinaisjäännöksen tunnusmerkkejä.

**25. POSIO, UUSISUO 3**

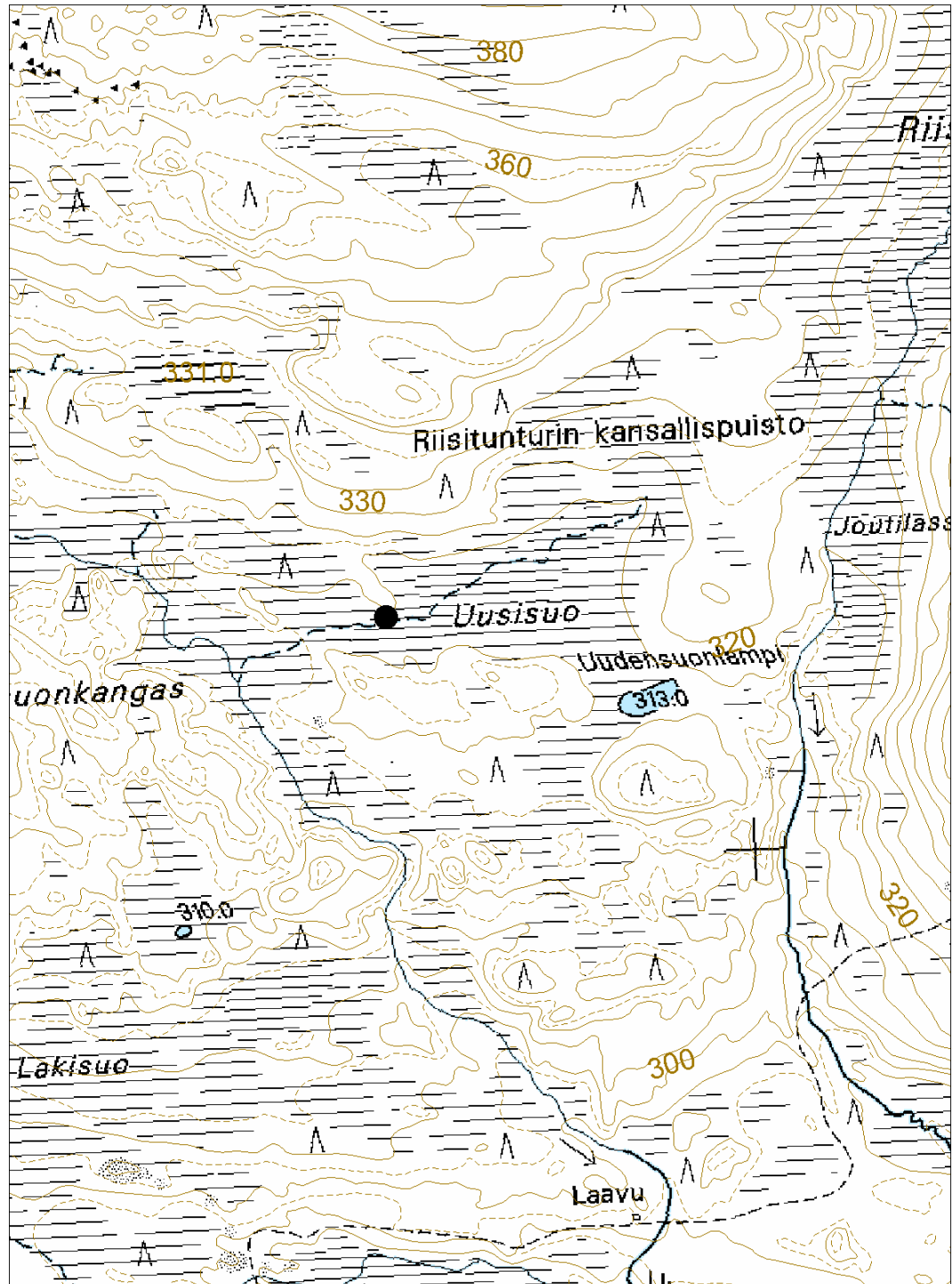
Ote maastokartasta 4611 04b

Mittakaava 1:10 000

x= 7348 439, y=3568 469, z= 315 m mpy

© Metsähallitus 2006

© Maanmittauslaitos 1/MYY/06



## 26. POSIO, UUSISUO 4

### PERUSTIEDOT

MJ-tyyppi:	työpaikat (elinkeinohistorialliset muinaisjäännökset)
Tyyppin tarkenne:	karjanhoitokohteet (-)
Ajoitus:	historiallinen
Rauhoitusluokka:	3
Lukumäärä:	1
Peruskartta:	4611 04b
Koordinaatit:	x= 7348 387, y=3568 231, z= 313 m mpy
Koordinaattiselite:	keskipiste
Maastomerkintä:	ei merkintää
Pinta-ala:	< 20 m <sup>2</sup>
Etäisyystieto:	Posiolta 20 km koilliseen

### INVENTOINTI 2006

Aika:	28.7.2006
Karttaotteet:	Maastokartta, 1:10 000 (SutiGis -järjestelmä)
Valokuvat:	Posio, Uusisuo 4 (28.7. 2006) 029, 032, Metsähallitus

### LYHYT KOHDEKuvaus

Yhden niitty-ladon jäänteet sisältävä kohde Riisitunturin kansallispuistossa Nuolivaaran eteläpuolella.

### TUTKIMUSKERTOMUS

#### Sijainti ja maasto

Kohde sijaitsee Uusisuon länsipäässä Uusipuron varressa. Suon tyyppi on pienisarainen suo.

#### Kohteen kuvaus

Ladon jäänteet sijaitsevat vanhalla suoniityllä (Isojakokartat 1903-1905). Lahonneen ladon pohja on mitoiltaan noin 4 m x 5 m, jäljellä on viisi hirsikertaa. Liistekatto on romahtanut. Lattiamateriaalina on ollut hirsi.

#### Luokitusehdotus

Luokka 3. Ei täytä kiinteän muinaisjäännöksen tunnusmerkkejä.

**26. POSIO, UUSISUO 4**

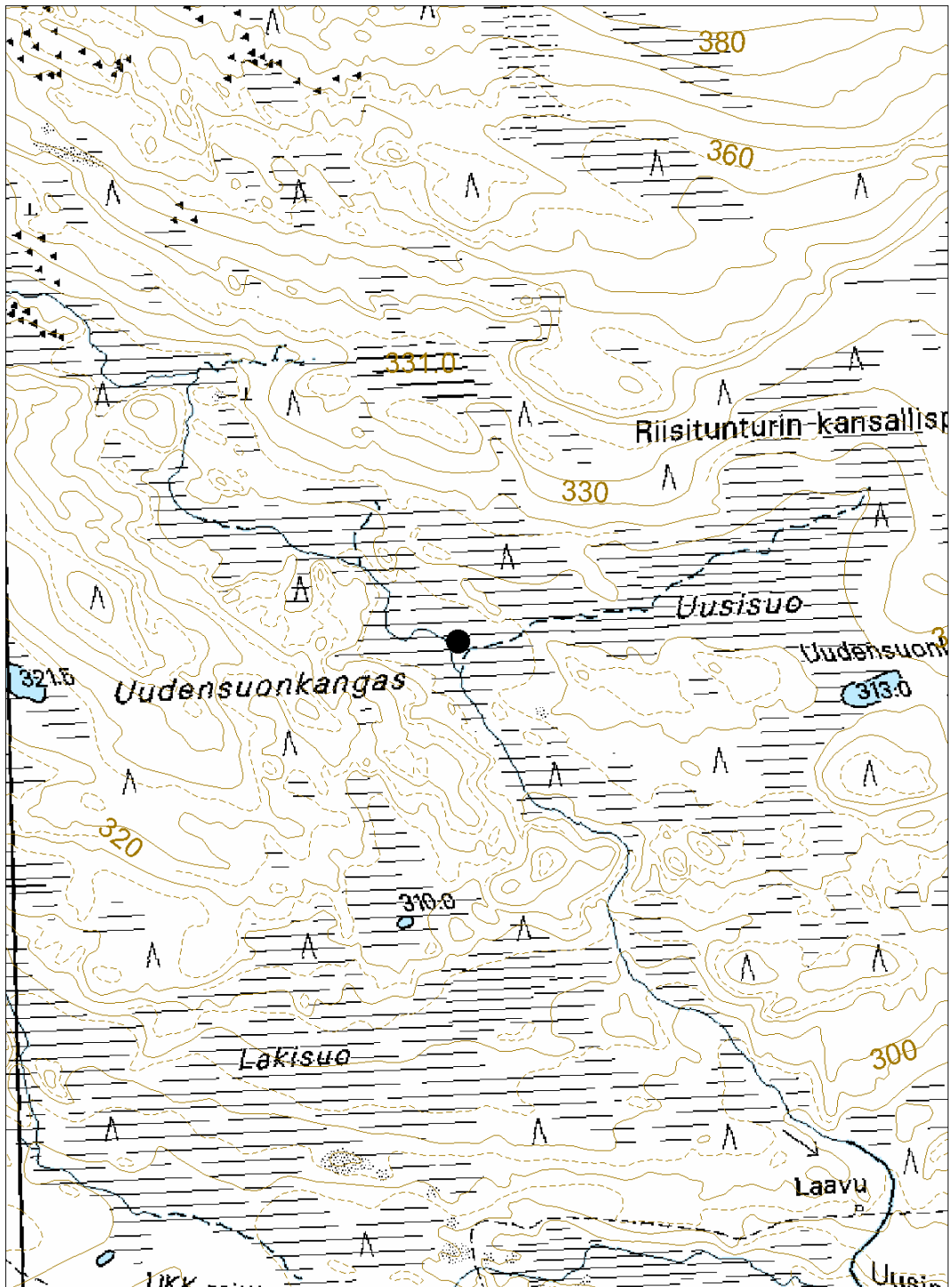
Ote maastokartasta 4611 04b

Mittakaava 1:10 000

x= 7348 387, y=3568 231, z= 313 m mpy

© Metsähallitus 2006

© Maanmittauslaitos 1/MYY/06



## 27 POSIO, UUDENSUONLAMPI

### PERUSTIEDOT

MJ-tyyppi:	työpaikat (elinkeinohistorialliset muinaisjäännökset)
Tyypin tarkenne:	karjanhoitokohteet (-)
Ajoitus:	historiallinen
Rauhoitusluokka:	3
Lukumäärä:	1
Peruskartta:	4611 04b
Koordinaatit:	x= 7348 206, y=3568 780, z=315 m mpy
Koordinaattiselite:	keskipiste
Maastomerkintä:	ei merkintää
Pinta-ala:	< 20 m <sup>2</sup>
Etäisyystieto:	Posiolta 20 km koilliseen

### INVENTOINTI 2006

Aika:	28.7.2006
Karttaotteet:	Maastokartta, 1:10 000 (SutiGis -järjestelmä)
Valokuvat:	Posio, Uudensuonlampi (28.7. 2006) 035, Metsähallitus

### LYHYT KOHDEKuvaus

Yhden heinäsuovan jäänteet sisältävä kohde Riisitunturin kansallispuistossa Nuolivaaran eteläpuolella.

### TUTKIMUSKERTOMUS

#### Sijainti ja maasto

Suovanpohja sijaitsee avosuolla Uusisuon eteläpuolisella suoalueella. Suon kasvillisuustyyppi on pienisarainen suo.

#### Kohteen kuvaus

Näkyvässä on vanhan heinäsuovan neliömäinen pohja pienellä suoalueella. Jäljellä on lahonneita suovan rakennepuita. Suovan pohja on mitoiltaan noin 3,5 m x 3,5 m.

#### Luokitusehdotus

Luokka 3. Ei täytä kiinteän muinaisjäännöksen tunnusmerkkejä.

**27. POSIO, UUDENSUONLAMPI**

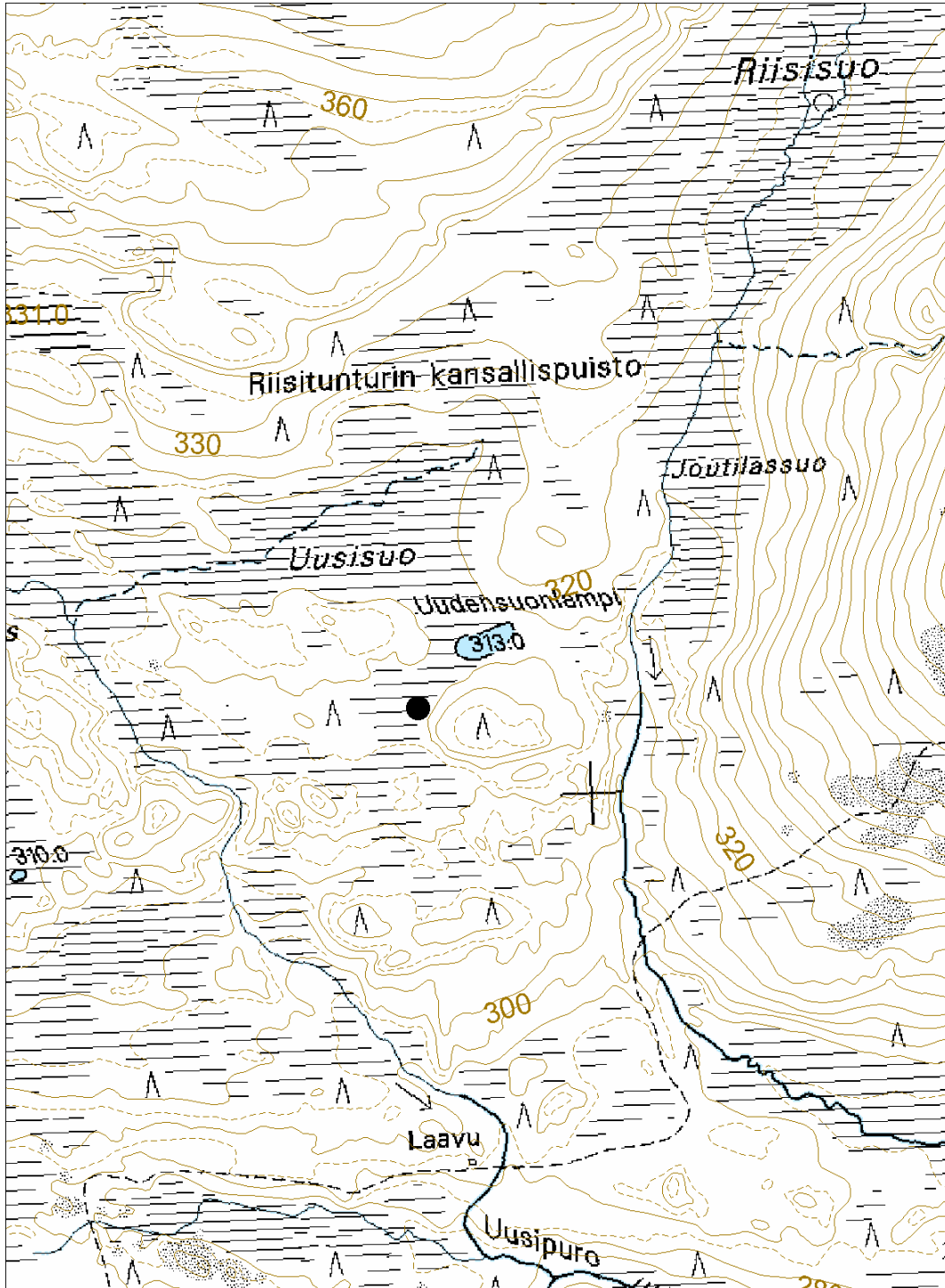
Ote maastokartasta 4611 04b

Mittakaava 1:10 000

x= 7348 206, y=3568 780, z=315 m mpy

© Metsähallitus 2006

© Maanmittauslaitos 1/MYY/06



## 28. POSIO, RAUVUSLAMPI

### PERUSTIEDOT

MJ-tyyppi:	työpaikat (elinkeinohistorialliset muinaisjäännökset)
Tyyppin tarkenne:	karjanhoitokohteet (-)
Ajoitus:	historiallinen
Rauhoitusluokka:	2
Lukumäärä:	1
Peruskartta:	3633 07a
Koordinaatit:	x= 7341 616, y=3562 043, z=305 m mpy
Koordinaattiselite:	keskipiste
Maastomerkintä:	ei merkintää
Pinta-ala:	< 20 m <sup>2</sup>
Etäisyystieto:	Posiolta 10 km koilliseen

### INVENTOINTI 2006

Aika:	18.8.2006
Karttaotteet:	Maastokartta, 1:10 000 (SutiGis -järjestelmä)
Valokuvat:	Posio Rauvuslampi (18.8. 2006) 044-050, Metsähallitus

### LYHYT KOHDEKuvaus

Yhden niitty-ladon jäänteet sisältävä kohde Karitunturin soidensuojelualueella.

### TUTKIMUSKERTOMUS

#### Sijainti ja maasto

Kohde sijaitsee Karitunturin soidensuojelualan itäosassa Vesakko-Karitunturin itäpuolisella suolla. Suo on tyyppiltään pienisarainen suo.

#### Kohteen kuvaus

Lato on kuorimattomista pyöröhirsistä rakennettu, ja sen katto on romahtanut. Kattomateriaalina on ollut puuliiste. Latopohja on mitoiltaan noin 4 m x 4 m. Hirsikertoja on jäljellä 11. Lattiamateriaalina on ollut hirsi. Ladon sisällä on kahdet lahonneet sapilaat. Ladon seinissä on muutamia epäselviä kaiverruksia. Isojakokarttaan suo ladon ympärillä on merkitty niityksi (Isojakokartat 1903-1905).

#### Luokitusehdotus

Luokka 2. Rauhoitusasteen tarkempi määrittely edellyttää lisätutkimuksia.



**28. POSIO, RAUVUSLAMPI**

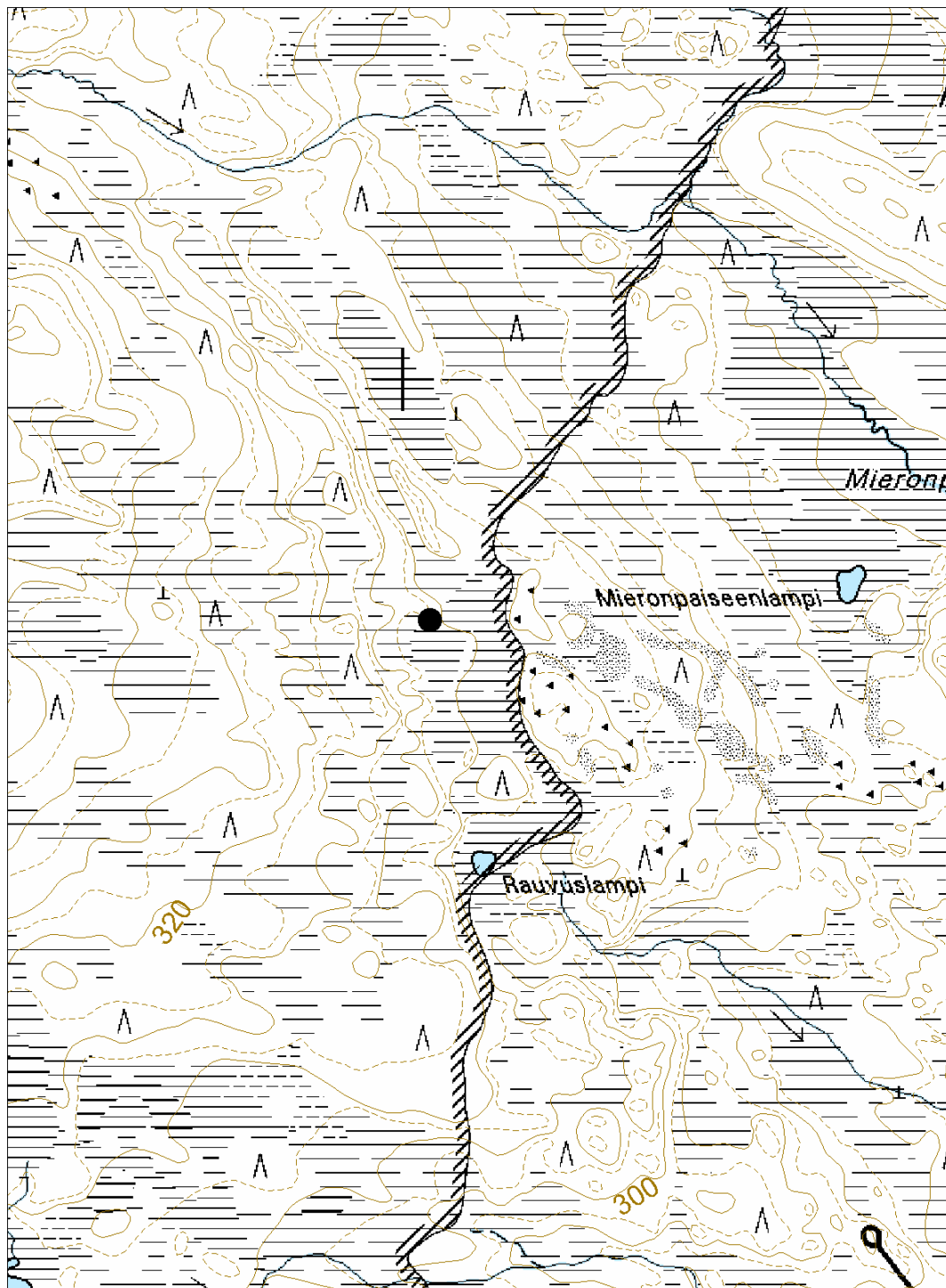
Ote maastokartasta 3633 07a

Mittakaava 1: 10 000

x= 7341 616, y=3562 043, z=305 m mpy

© Metsähallitus 2006

© Maanmittauslaitos 1/MYY/06



## 29. POSIO, MIERONPAISE 1

### PERUSTIEDOT

MJ-tyyppi:	työpaikat (elinkeinohistorialliset muinaisjäännökset)
Tyyppin tarkenne:	karjanhoitokohteet (-)
Ajoitus:	historiallinen
Rauhoitusluokka:	2
Lukumäärä:	1
Peruskartta:	3633 07a
Koordinaatit:	x= 7341 829, y=3562 342, z=293 m mpy
Koordinaattiselite:	keskipiste
Maastomerkintä:	ei merkintää
Pinta-ala:	< 20 m <sup>2</sup>
Etäisyystieto:	Posiolta 10 km koilliseen

### INVENTOINTI 2006

Aika:	18.8.2006
Karttaotteet:	Maastokartta, 1:10 000 (SutiGis -järjestelmä)
Valokuvat:	Posio, Mieronpaise 1 (18.8. 2006) 052, 057, 058, Metsä- hallitus

### LYHYT KOHDEKUVAUS

Yhden niitty-ladon jäänteet sisältävä kohde Karitunturin soidensuojelualueen itäpuolisella Natura 2000 -alueella Vesakko-Karitunturin itäpuolella.

### TUTKIMUSKERTOMUS

#### Sijainti ja maasto

Kohde sijaitsee avosuolla Mieronpaiseen suoalueen länsiosassa. Suo on tyyppiltään suursarainen suo.

#### Kohteen kuvaus

Lato on kuorimattomista pyöröhirsistä rakennettu, ja se on romahtanut. Ladon pohja on mitoiltaan noin 4 m x 4,5 m. Kehikon sisällä on jäänteitä kattolisteistä ja kattotuohista. Hirsikertoja on jäljellä viisi. Lattiamateriaalina on ollut hirsi. Isojakokarttaan ympäröivä suo on merkitty niityksi ja karttaan on merkitty myös paikalle rakennus (Isojakokartat 1903-1905). Nimi Mieronpaise viittaa ns. paisutusniittyyn, jonne on johdettu vettä kaivamalla ojia tai patoamalla puroja. Näistä rakenteista ei havaittu jäänteitä.

#### Luokitusehdotus

Luokka 2. Rauhoitusasteen tarkempi määrittely edellyttää lisätutkimuksia.

**29. POSIO, MIERONPAISE 1**

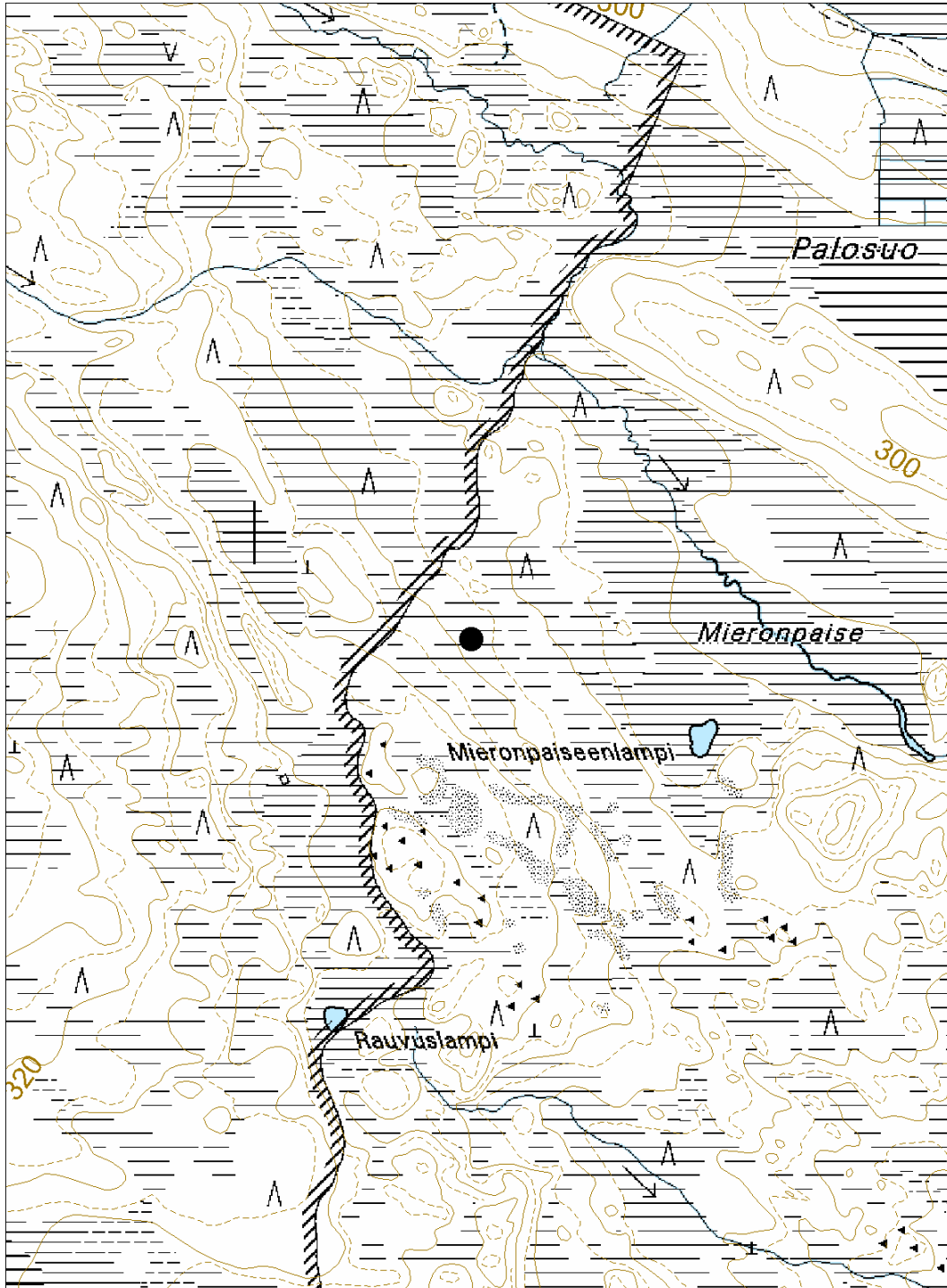
Ote maastokartasta 3633 07a

Mittakaava 1:10 000

x= 7341 829, y=3562 342, z=293 m mpy

© Metsähallitus 2006

© Maanmittauslaitos 1/MYY/06



### 30. POSIO, MIERONPAISE 2

#### PERUSTIEDOT

MJ-tyyppi:	työpaikat (elinkeinohistorialliset muinaisjäännökset)
Tyyppin tarkenne:	karjanhoitokohteet (-)
Ajoitus:	historiallinen
Rauhoitusluokka:	2
Lukumäärä:	1
Peruskartta:	3633 07a
Koordinaatit:	x= 7342 161, y=3562 254, z=291 m mpy
Koordinaattiselite:	keskipiste
Maastomerkintä:	ei merkintää
Pinta-ala:	< 20 m <sup>2</sup>
Etäisyystieto:	Posiolta 10 km koilliseen

#### INVENTOINTI 2006

Aika:	18.8.2006
Karttaotteet:	Maastokartta, 1:10 000 (SutiGis -järjestelmä)
Valokuvat:	Posio, Mieronpaise 2 (18.8. 2006) 061, 062, 063, 065, Metsähallitus

#### LYHYT KOHDEKuvaus

Yhden niitty-ladon jäänteet sisältävä kohde Karitunturin soidensuojelualueella Vesakko-Karitunturin itäpuolella.

#### TUTKIMUSKERTOMUS

##### Sijainti ja maasto

Kohde sijaitsee suosaarekkeessa Mieronpaiseen suoalueen länsiosassa. Suo on tyypiltään suursarainen suo.

##### Kohteen kuvaus

Lato on pyöröhirsistä rakennettu, kurkihirret ja liistekatto ovat romahtaneet sisään. Ladon koko on noin 4 m x 5 m. Kattomateriaalina on ollut puuliiste. Hirsikertoja on jäljellä enimmillään 13 kpl. Isojakokarttaan ympäröivä suo on merkitty niityksi ja karttaan on merkitty myös paikalle rakennus (Isojakokartat 1903-1905). Nimi Mieronpaise viittaa ns. paisutusniittyyn, jonne on johdettu vettä kaivamalla oja tai patoamalla puroja. Näistä rakenteista ei havaittu jäänteitä.

##### Luokitusehdotus

Luokka 2. Rauhoitusasteen tarkempi määrittely edellyttää lisätutkimuksia.

**30. POSIO, MIERONPAISE 2**

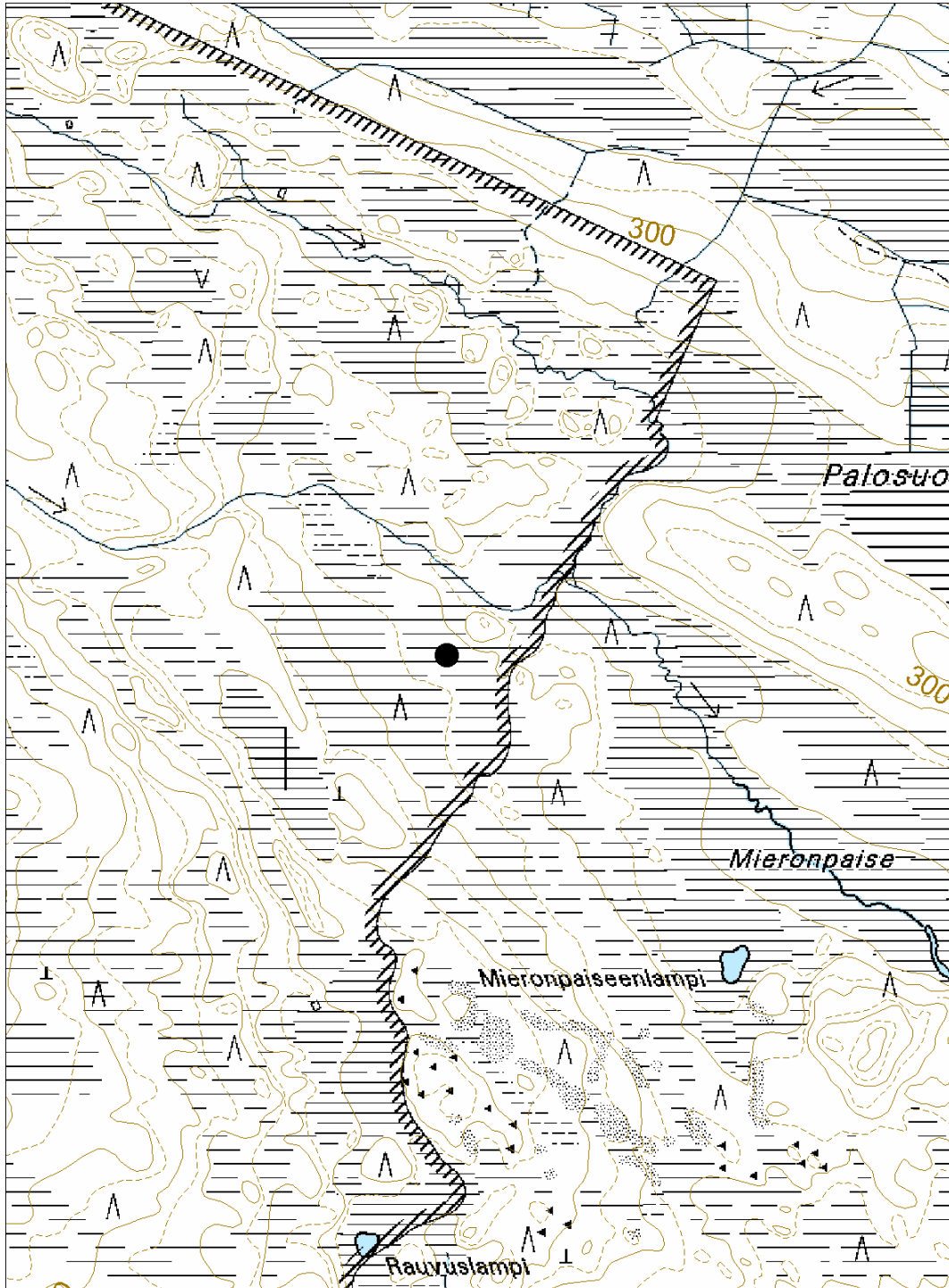
Ote maastokartasta 3633 07a

Mittakaava 1:10 000

x= 7342 161, y=3562 254, z=291 m mpy

© Metsähallitus 2006

© Maanmittauslaitos 1/MYY/06



## 31. POSIO, KARIPURO 1

### PERUSTIEDOT

MJ-tyyppi:	työpaikat (elinkeinohistorialliset muinaisjäännökset)
Tyyppin tarkenne:	karjanhoitokohteet (-)
Ajoitus:	historiallinen
Rauhoitusluokka:	3
Lukumäärä:	1
Peruskartta:	3633 07a
Koordinaatit:	x= 7342 887, y=3561 993, z=290 m mpy
Koordinaattiselite:	keskipiste
Maastomerkintä:	ei merkintää
Pinta-ala:	< 20 m <sup>2</sup>
Etäisyystieto:	Posiolta 10 km koilliseen

### INVENTOINTI 2006

Aika:	18.8.2006
Karttaotteet:	Maastokartta, 1:10 000 (SutiGis -järjestelmä)
Valokuvat:	Posio, Karipuro 1 (18.8. 2006) 078, 079, Metsähallitus

### LYHYT KOHDEKuvaus

Yhden niittyladon jäänteet sisältävä kohde Karitunturin soidensuojelualueella Rytitunturin pohjoispuolella.

### TUTKIMUSKERTOMUS

#### Sijainti ja maasto

Kohde sijaitsee Rytitunturin pohjoispuolisella suoalueella puronvarressa. Suo on tyypiltään neva ja suursarainen suo.

#### Kohteen kuvaus

Lato on kuorimattomista pyöröhirsistä rakennettu, ja se on romahtanut kasaan. Ladon pohja on mitoiltaan noin 3,5 m x 4 m. Kehikon sisällä on jäänteitä kattolisteistä. Hirsikertoja on jäljellä enimmillään yhdeksän. Isojakokarttaan ympäröivä suoalue on merkitty niityksi (Isojakokartat 1903-1905).

#### Luokitusehdotus

Luokka 3. Ei täytä kiinteän muinaisjäännöksen tunnusmerkkejä.

**31. POSIO, KARIPURO 1**

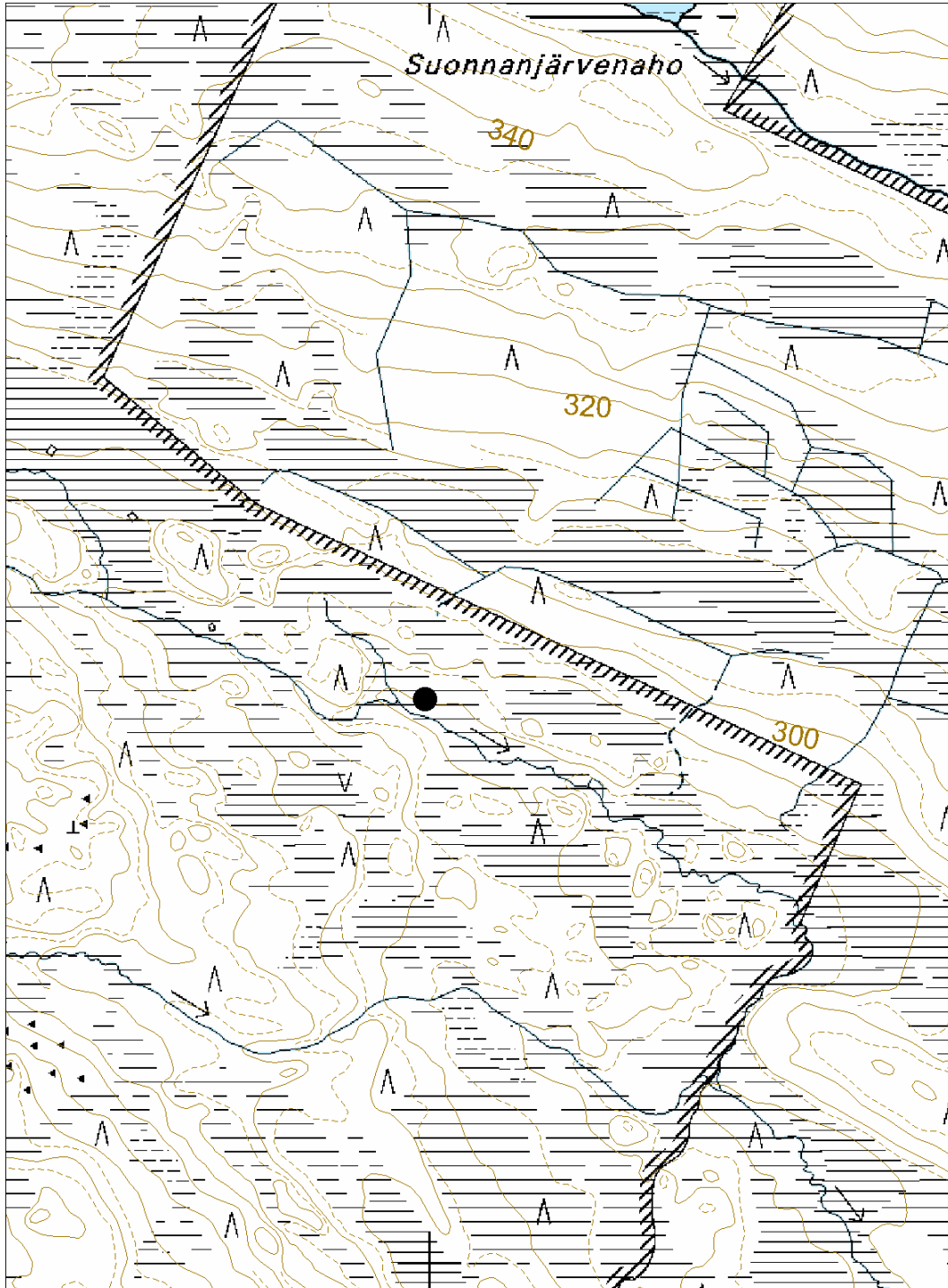
Ote maastokartasta 3633 07a

Mittakaava 1:10 000

x= 7342 887, y=3561 993, z=290 m mpy

© Metsähallitus 2006

© Maanmittauslaitos 1/MYY/06



## 32. POSIO, KARIPURO 2

### PERUSTIEDOT

MJ-tyyppi:	työpaikat (elinkeinohistorialliset muinaisjäännökset)
Tyyppin tarkenne:	karjanhoitokohteet (-)
Ajoitus:	historiallinen
Rauhoitusluokka:	3
Lukumäärä:	1
Peruskartta:	3633 07a
Koordinaatit:	x= 7342 998, y=3561 657, z=298 m mpy
Koordinaattiselite:	keskipiste
Maastomerkintä:	ei merkintää
Pinta-ala:	< 20 m <sup>2</sup>
Etäisyystieto:	Posiolta 10 km koilliseen

### INVENTOINTI 2006

Aika:	18.8.2006
Karttaotteet:	Maastokartta, 1:10 000 (SutiGis -järjestelmä)
Valokuvat:	Posio, Karipuro 2 (18.8. 2006) 081, 082, Metsähallitus

### LYHYT KOHDEKuvaus

Yhden niittyladon jäänteet sisältävä kohde Karitunturin soidensuojelualueella Rytitunturin pohjoispuolella.

### TUTKIMUSKERTOMUS

#### Sijainti ja maasto

Kohde sijaitsee Rytitunturin pohjoispuolisella suoalueella puronvarressa. Suo on tyypiltään neva ja isovarpuinen suo.

#### Kohteen kuvaus

Lato on pyöröhirsistä rakennettu, ja sen pohja on mitoiltaan noin 4 m x 4,5 m. Kurkihirsi ja sen mukana liistekatto on romahtanut ladon sisään. Hirsikertoja on jäljellä kahdeksan. Lattiamateriaalina on ollut hirsi. Isojakokarttaan ympäröivä suoalue on merkitty niityksi (Isojakokartat 1903-1905).

#### Luokitusehdotus

Luokka 3. Ei täytä kiinteän muinaisjäännöksen tunnusmerkkejä.



**32. POSIO, KARIPURO 2**

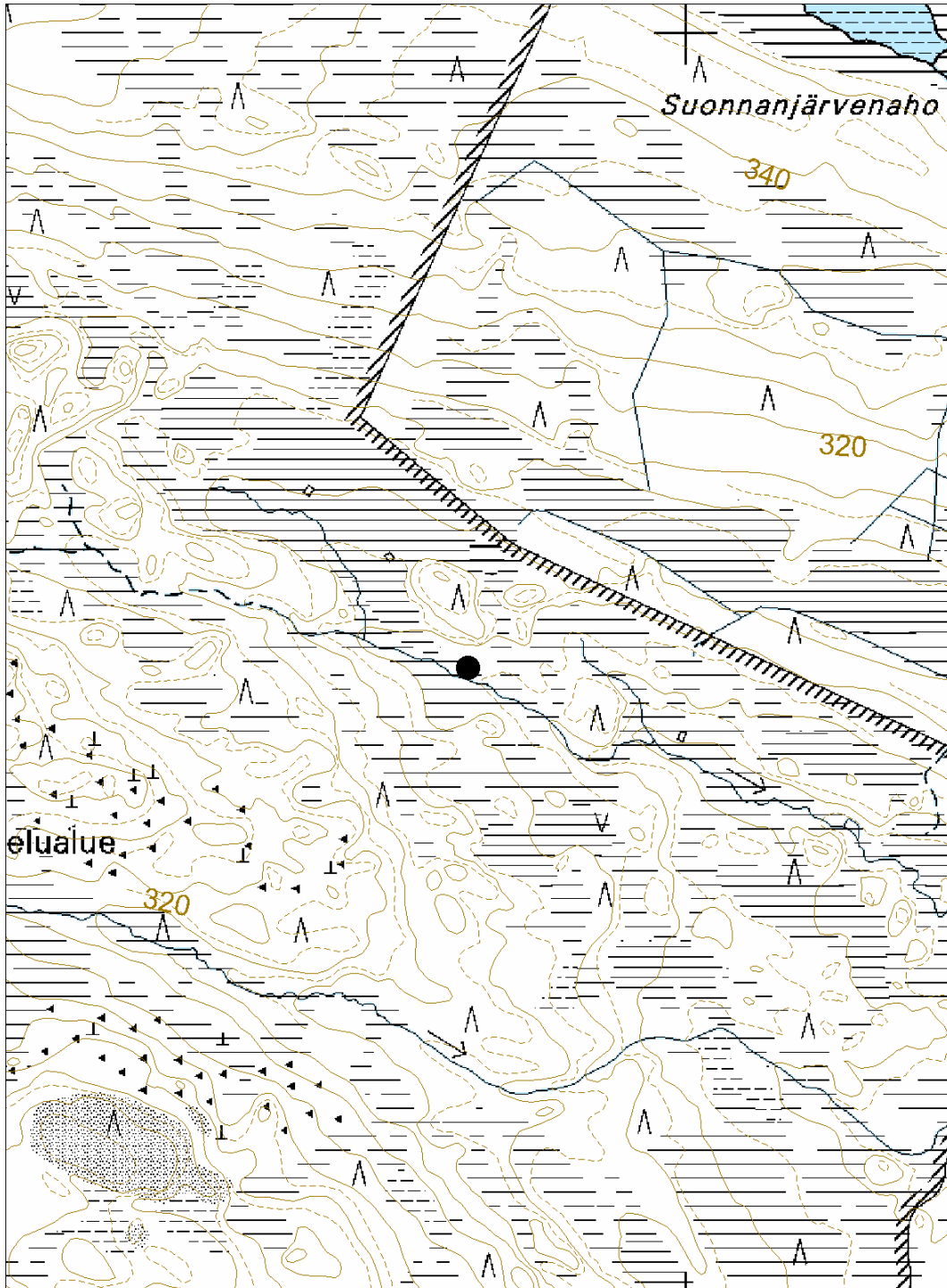
Ote maastokartasta 3633 07a

Mittakaava 1:10 000

x= 7342 998, y=3561 657, z=298 m mpy

© Metsähallitus 2006

© Maanmittauslaitos 1/MYY/06



### 33. POSIO, KARIPURO 3

#### PERUSTIEDOT

MJ-tyyppi:	työpaikat (elinkeinohistorialliset muinaisjäännökset)
Tyyppin tarkenne:	karjanhoitokohteet (-)
Ajoitus:	historiallinen
Rauhoitusluokka:	2
Lukumäärä:	1
Peruskartta:	3633 07a
Koordinaatit:	x= 7343 179, y=3561 534, z=303 m mpy
Koordinaattiselite:	keskipiste
Maastomerkintä:	ei merkintää
Pinta-ala:	< 20 m <sup>2</sup>
Etäisyystieto:	Posiolta 10 km koilliseen

#### INVENTOINTI 2006

Aika:	18.8.2006
Karttaotteet:	Maastokartta, 1:10 000 (SutiGis -järjestelmä)
Valokuvat:	Posio, Karipuro 3 (18.8. 2006) 102-106, Metsähallitus

#### LYHYT KOHDEKuvaus

Yhden niitty-ladon jäänteet sisältävä kohde Karitunturin soidensuojelualueella Rytitunturin pohjoispuolella.

#### TUTKIMUSKERTOMUS

##### Sijainti ja maasto

Kohde sijaitsee Rytitunturin pohjoispuolisella suoalueella puronvarressa. Suo on tyypiltään neva ja isovarpuinen suo.

##### Kohteen kuvaus

Lato on kuorimattomista pyöröhirsistä rakennettu. Liistekatto on lähes kokonaan ehjä, kurkihirsiiä on keskellä kolme ja molemmilla laidoilla yksi. Ladon pohja on mitoiltaan noin 4 m x 4,5 m. Korkeus on 2,5 m, ja hirsikertoja on jäljellä 10 kpl. Ladossa on maalattia. Isojakokarttaan ympäröivä suoalue on merkitty niityksi (Isojakokartat 1903-1905).

##### Luokitusehdotus

Luokka 2. Rauhoitusasteen tarkempi määrittely edellyttää lisätutkimuksia.

**33. POSIO, KARIPURO 3**

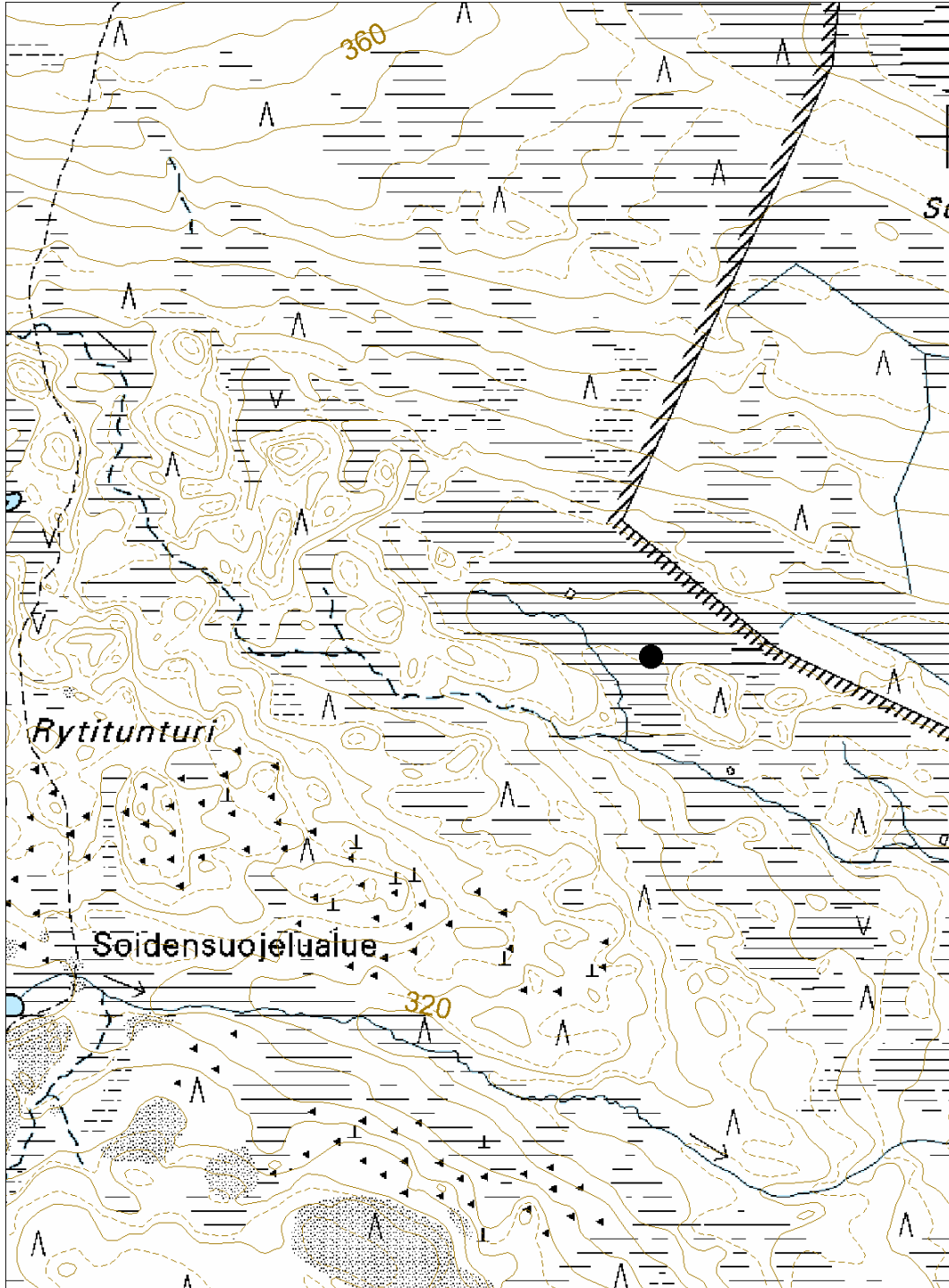
Ote maastokartasta 3633 07a

Mittakaava 1:10 000

x= 7343 179, y=3561 534, z=303 m mpy

© Metsähallitus 2006

© Maanmittauslaitos 1/MYY/06



### 34. POSIO, KARIPURO 4

#### PERUSTIEDOT

MJ-tyyppi:	työpaikat (elinkeinohistorialliset muinaisjäännökset)
Tyyppin tarkenne:	karjanhoitokohteet (-)
Ajoitus:	historiallinen
Rauhoitusluokka:	2
Lukumäärä:	1
Peruskartta:	3633 07a
Koordinaatit:	x= 7343 296, y=3561 397, z=305 m mpy
Koordinaattiselite:	keskipiste
Maastomerkintä:	ei merkintää
Pinta-ala:	< 30 m <sup>2</sup>
Etäisyystieto:	Posiolta 10 km koilliseen

#### INVENTOINTI 2006

Aika:	18.8.2006
Karttaotteet:	Maastokartta, 1:10 000 (SutiGis -järjestelmä)
Valokuvat:	Posio, Karipuro 4 (18.8. 2006) 108-112, Metsähallitus

#### LYHYT KOHDEKuvaus

Yhden niityladon jäänteet sisältävä kohde Karitunturin soidensuojelualueella Rytitunturin pohjoispuolella.

#### TUTKIMUSKERTOMUS

##### Sijainti ja maasto

Kohde sijaitsee Rytitunturin pohjoispuolisella suoalueella puronvarressa. Suo on tyypiltään neva ja isovarpuinen suo.

##### Kohteen kuvaus

Lato on pyöröhirsistä rakennettu, hirsikertoja on jäljellä 11 kpl. Neljästä kurkihirrestä yksi on romahtanut, mutta katto on vielä suurimmaksi osaksi ehjä. Ladon pohja on mitoiltaan noin 4,5 m x 5 m. Isojakokarttaan ympäröivä suoalue on merkitty niityksi (Isojakokartat 1903-1905).

##### Luokitusehdotus

Luokka 2. Rauhoitusasteen tarkempi määrittely edellyttää lisätutkimuksia.

**34. POSIO, KARIPURO 4**

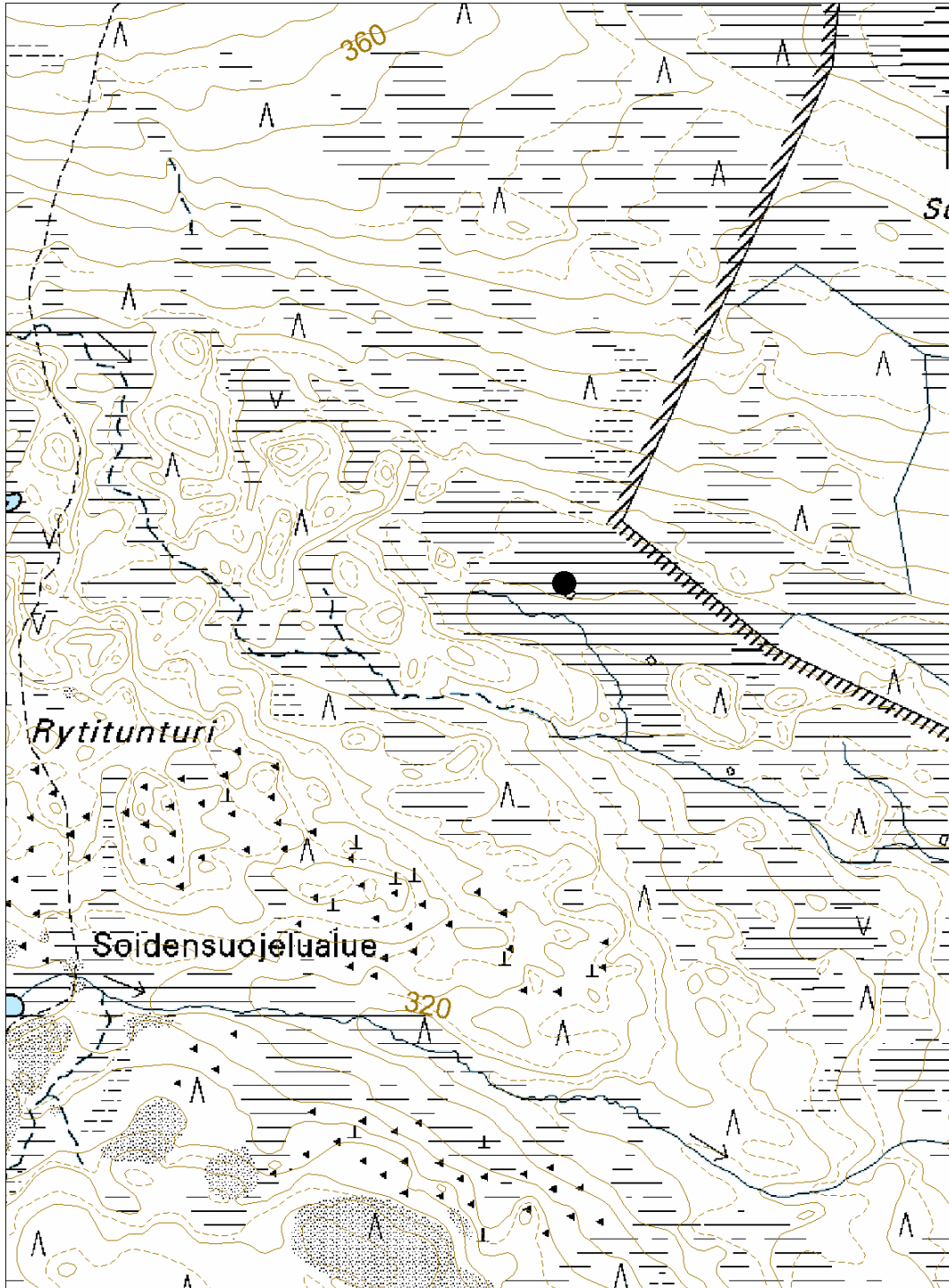
Ote maastokartasta 3633 07a

Mittakaava 1:10 000

x= 7343 296, y=3561 397, z=305 m mpy

© Metsähallitus 2006

© Maanmittauslaitos 1/MYY/06



## 35. POSIO, NUOLIKULMA

### PERUSTIEDOT

MJ-tyyppi:	työpaikat (elinkeinohistorialliset muinaisjäännökset)
Tyyppin tarkenne:	karjanhoitokohteet (-)
Ajoitus:	historiallinen
Rauhoitusluokka:	2
Lukumäärä:	1
Peruskartta:	3633 08c
Koordinaatit:	x= 7352 273, y=3567 123, z=295 m mpy
Koordinaattiselite:	keskipiste
Maastomerkintä:	ei merkintää
Pinta-ala:	< 20 m <sup>2</sup>
Etäisyystieto:	Posiolta 20 km koilliseen

### INVENTOINTI 2006

Aika:	19.8.2006
Karttaotteet:	Maastokartta, 1:10 000 (SutiGis -järjestelmä)
Valokuvat:	Posio, Nuolikulma (19.8. 2006) 120, 122, Metsähallitus

### LYHYT KOHDEKuvaus

Yhden niittyladon jäänteet sisältävä kohde Riisitunturin kansallispuistossa Iso-Jaksamovaaran pohjoispuolella.

### TUTKIMUSKERTOMUS

#### Sijainti ja maasto

Kohde sijaitsee Nuolikulman koillispuolisella metsittyneellä suolla. Suo on tyy-piltään räme ja suursarainen suo.

#### Kohteen kuvaus

Lato on kuorimattomista pyöröhirsistä rakennettu, hirsikertoja on jäljellä 8-12 kpl. Ladon koko on noin 3,5 m x 4 m. Romahtaneesta katosta on jäljellä ohuita rimoja ja tuohia. Isojakokarttaan ympäröivä suoalue on merkitty niityksi (Isoja-kokartat 1903-1905).

#### Luokitusehdotus

Luokka 2. Rauhoitusasteen tarkempi määrittely edellyttää lisätutkimuksia.

**35. POSIO, NUOLIKULMA**

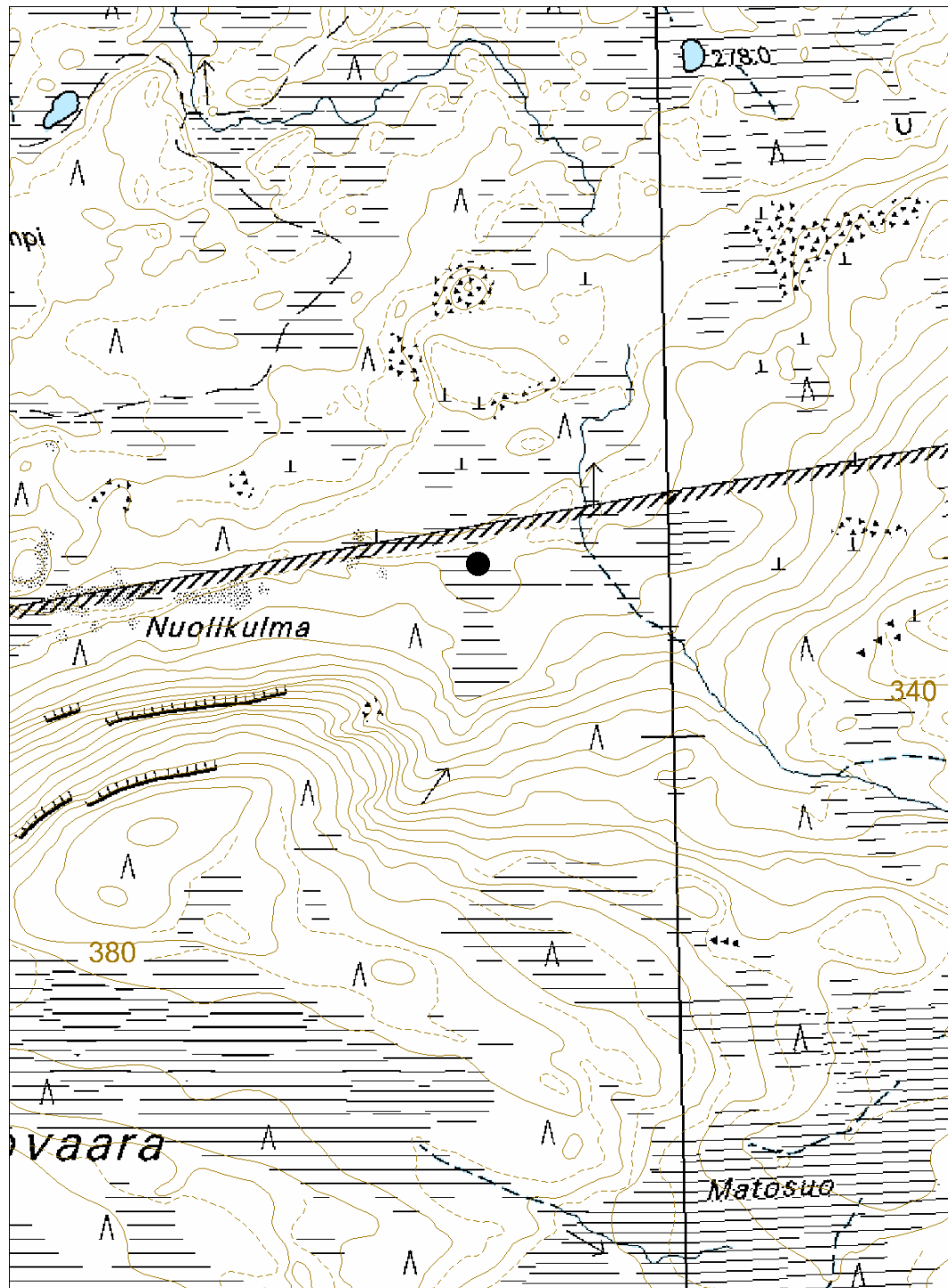
Ote maastokartasta 3633 08c

Mittakaava 1:10 000

x= 7352 273, y=3567 123, z=295 m mpy

© Metsähallitus 2006

© Maanmittauslaitos 1/MYY/06



## 36. POSIO, SOILUNSUO

### PERUSTIEDOT

MJ-tyyppi:	työpaikat (elinkeinohistorialliset muinaisjäännökset)
Tyyppin tarkenne:	yöpymispaikat(-)
Ajoitus:	historiallinen
Rauhoitusluokka:	3
Lukumäärä:	1
Peruskartta:	4611 05a
Koordinaatit:	x= 7351 374, y=3569 824, z= 355 m mpy
Koordinaattiselite:	keskipiste
Maastomerkintä:	ei merkintää
Pinta-ala:	< 20 m <sup>2</sup>
Etäisyystieto:	Posiolta 25 km koilliseen

### INVENTOINTI 2006

Aika:	19.8.2006
Karttaotteet:	Maastokartta, 1:10 000 (SutiGis -järjestelmä)
Valokuvat:	Posio, Soilunsuo (19.8. 2006) 128, Metsähallitus

### LYHYT KOHDEKuvaus

Yhden niitty-laavun jäänteet sisältävä kohde Riisitunturin kansallispuistossa Nuolivaaran pohjoispuolella.

### TUTKIMUSKERTOMUS

#### Sijainti ja maasto

Kohde sijaitsee Soilunsuon itäpäähän pistävässä hieman kuivemmassa metsäniemessä polun varressa. Paikan kasvillisuustyyppi on osittain tuore kangas ja osittain suursarainen suo.

#### Kohteen kuvaus

Laavusta on jäljellä noin 2 m x 3 m aukko aluskasvillisuudessa sekä nuotiopaikan jäänteet, maatuneita hirsiiä, tuohta ja lauta. Isojakokarttaan viereinen suoalue on merkitty niityksi (Isojakokartat 1903-1905).

#### Luokitusehdotus

Luokka 3. Ei täytä kiinteän muinaisjäännöksen tunnusmerkkejä.



**36. POSIO, SOILUNSUO**

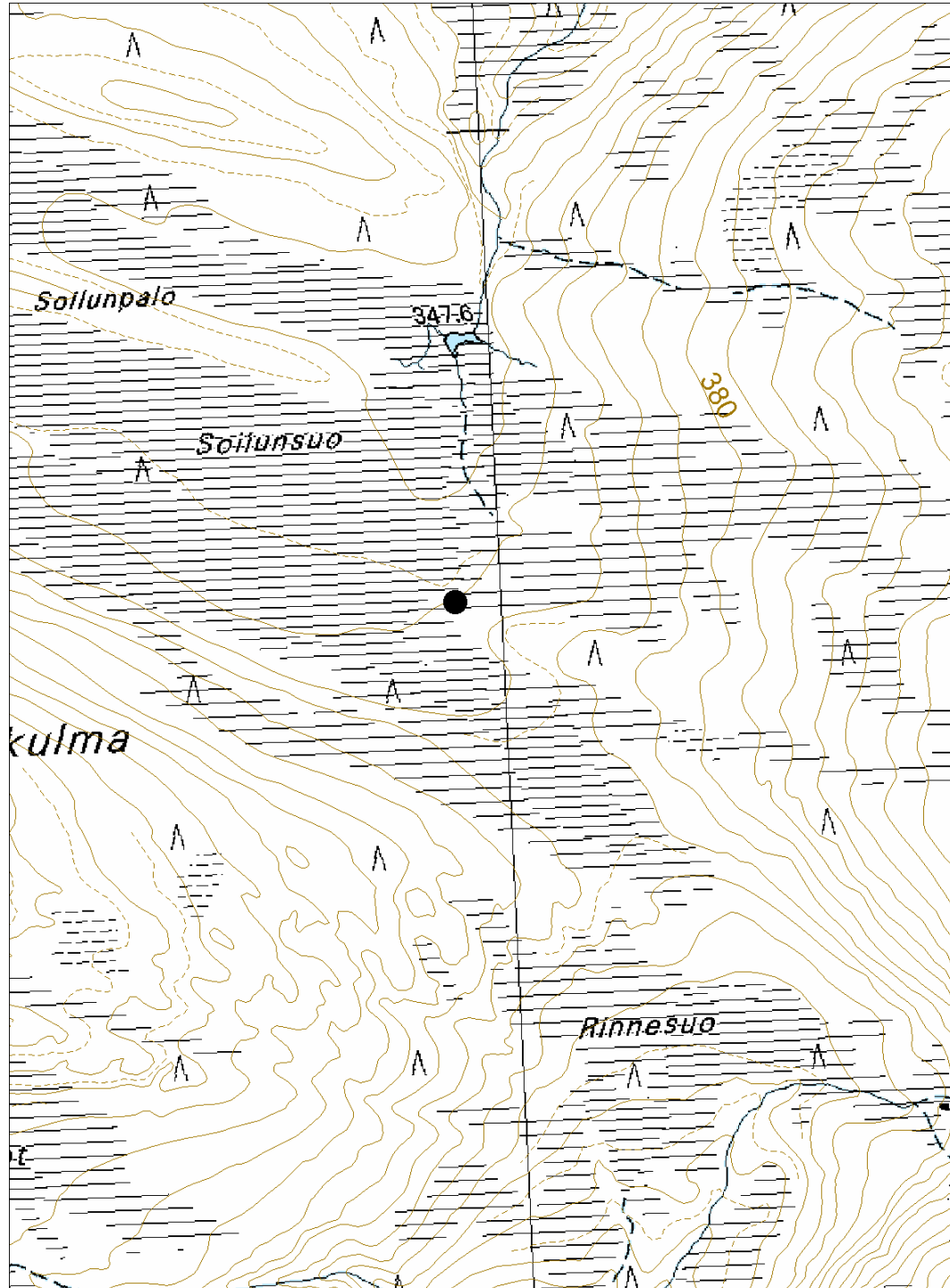
Ote maastokartasta 4611 05a

Mittakaava 1:10 000

x= 7351 374, y=3569 824, z= 355 m mpy

© Metsähallitus 2006

© Maanmittauslaitos 1/MYY/06



## 37. POSIO, RINNESUO

### PERUSTIEDOT

MJ-tyyppi:	työpaikat (elinkeinohistorialliset muinaisjäännökset)
Tyyppin tarkenne:	yöpymispaikat (poroerotusaidat)
Ajoitus:	historiallinen
Rauhoitusluokka:	2
Lukumäärä:	1
Peruskartta:	4611 05c
Koordinaatit:	x= 7350 874, y=3570 117, z=360 m mpy
Koordinaattiselite:	keskipiste
Maastomerkintä:	ei merkintää
Pinta-ala:	< 300 m <sup>2</sup>
Etäisyystieto:	Posiolta 20 km koilliseen

### INVENTOINTI 2006

Aika:	18.9.2006
Karttaotteet:	Maastokartta, 1:10 000 (SutiGis -järjestelmä)
Valokuvat:	Posio, Rinnesuo (19.8. 2006) 147, 148, 149, 150, 151, 153, 154, 155, Metsähallitus

### LYHYT KOHDEKUVAUS

Yhden porojen kesämerkintäkämpän jäänteet sisältävä kohde Riisitunturin kansallispuistossa Soilunvaaran länsipuolella.

### TUTKIMUSKERTOMUS

#### Sijainti ja maasto

Kohde sijaitsee Soilunsuon ja Riisisuon välisellä kannaksella kangasmetsässä. Paikan kasvillisuustyypiksi on tuore kangas. Puusto on vanhaa kuusimetsää.

#### Kohteen kuvaus

Kohde sisältää kämpän pohjan sekä aidan maatuneet jäänteet. Kämpän pohja on mitoiltaan noin 8 m x 13 m. Nurkissa on erotettavissa hirsisalvosta. Kämpän eteen muodostuu aidan rajaama piha, jonka koko on noin 9 m x 13 m. Perimätiedon mukaan kyseessä on vanha porojen kesämerkintäpaikka (Hannes Määtön haastattelu 11.4. 2006).

#### Luokitusehdotus

Luokka 2. Rauhoitusasteen tarkempi määrittely edellyttää lisätutkimuksia.

**37. POSIO, RINNESUO**

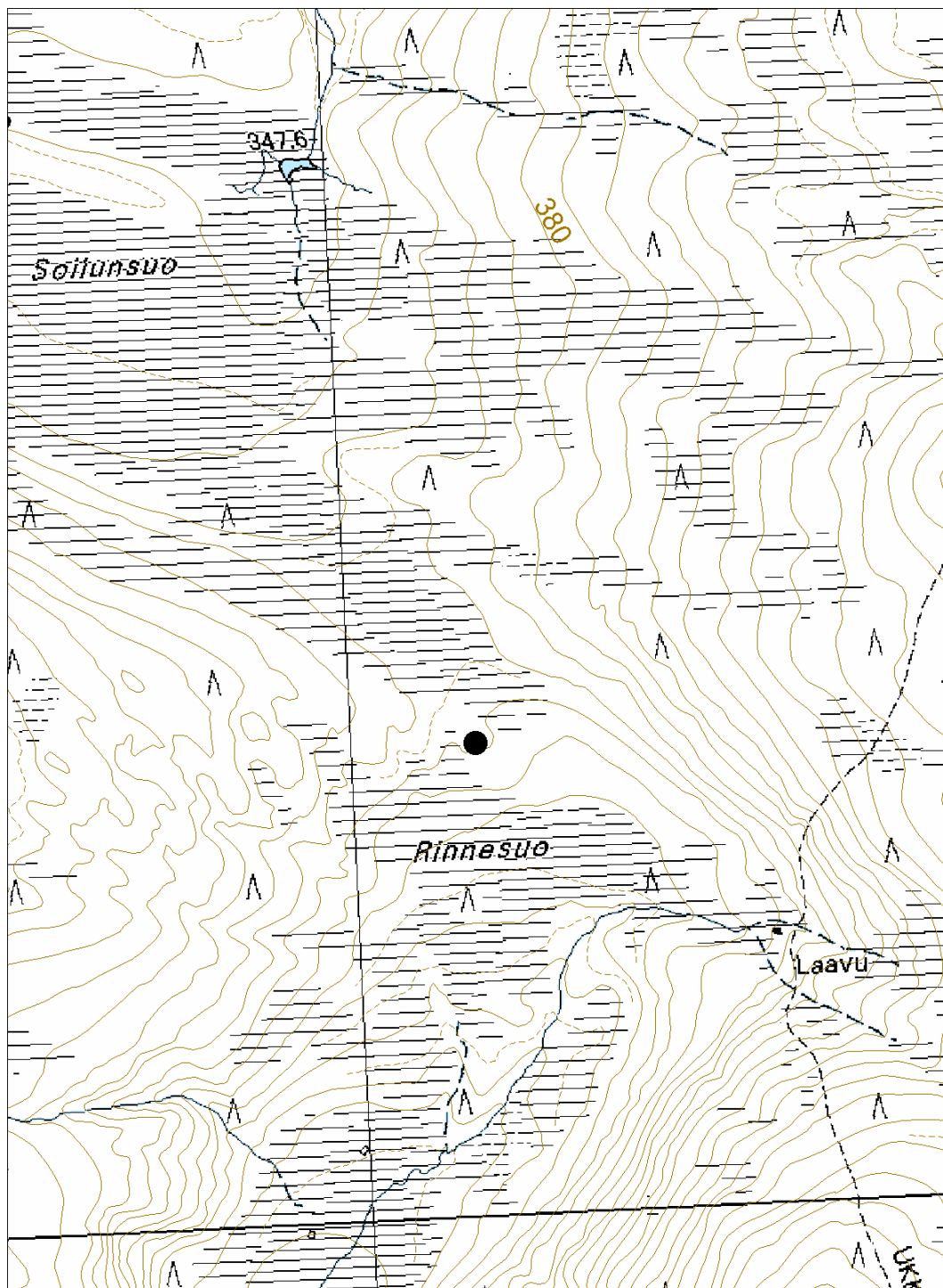
Ote maastokartasta 4611 05c

Mittakaava 1:10 000

x= 7350 874, y=3570 117, z=360 m mpy

© Metsähallitus 2006

© Maanmittauslaitos 1/MYY/06



### 38. POSIO, RIISISUO 1

#### PERUSTIEDOT

MJ-tyyppi:	työpaikat (elinkeinohistorialliset muinaisjäännökset)
Tyyppin tarkenne:	karjanhoitokohteet (-)
Ajoitus:	historiallinen
Rauhoitusluokka:	2
Lukumäärä:	1
Peruskartta:	4611 05a
Koordinaatit:	x= 7350 231, y=3569 934, z=328 m mpy
Koordinaattiselite:	keskipiste
Maastomerkintä:	ei merkintää
Pinta-ala:	< 30 m <sup>2</sup>
Etäisyystieto:	Posiolta 20 km koilliseen

#### INVENTOINTI 2006

Aika:	19.8.2006
Karttaotteet:	Maastokartta, 1:10 000 (SutiGis -järjestelmä)
Valokuvat:	Posio, Riisisuo 1 (19.8. 2006) 174-181, Metsähallitus

#### LYHYT KOHDEKuvaus

Yhden niitty-ladon jäänteet sisältävä kohde Riisitunturin kansallispuistossa Riisitunturin länsipuolella.

#### TUTKIMUSKERTOMUS

##### Sijainti ja maasto

Kohde sijaitsee avosuolla Riisisuon pohjoisosassa. Suon tyyppi on neva ja pienisarainen suo.

##### Kohteen kuvaus

Lato on pyöröhirsistä rakennettu, hirsikertoja on seinillä 14 kpl sekä päädyissä näiden lisäksi 3 kpl. Ladon pohja on mitoiltaan noin 4,5 m x 5 m. Katto on rakennettu osittain toistensa päälle menevistä laudoista, joiden päällä on ollut naulattu tuohikerros. Lattia on myös hirsinen. Oviaukon pielet on upotettu hirsiin sekä ylä- että alapäästään. Ladon sisällä pitkien sivuseinien vierellä on kulkenut kaksi hirttä, toinen noin 1 m ja toinen noin 1,5 m korkeudella. Isojakokarttaan ympäröivä suoalue on merkitty niityksi (Isojakokartat 1903-1905).

##### Luokitusehdotus

Luokka 2. Rauhoitusasteen tarkempi määrittely edellyttää lisätutkimuksia.

**38. POSIO, RIISISUO 1**

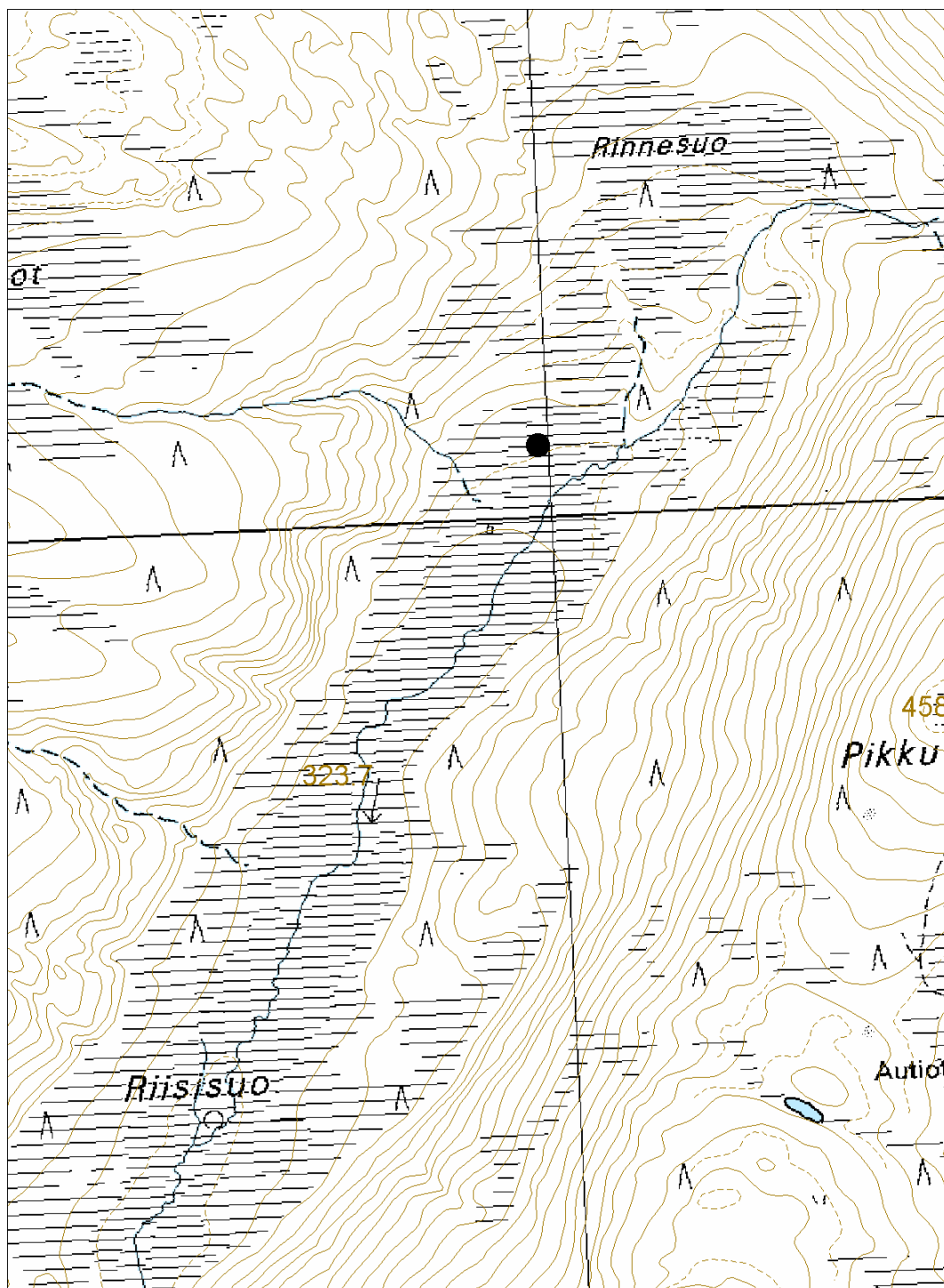
Ote maastokartasta 4611 05a

Mittakaava 1:10 000

x= 7350 231, y=3569 934, z=328 m mpy

© Metsähallitus 2006

© Maanmittauslaitos 1/MYY/06



### 39. POSIO, RIISISUO 2

#### PERUSTIEDOT

MJ-tyyppi:	työpaikat (elinkeinohistorialliset muinaisjäännökset)
Tyyppin tarkenne:	karjanhoitokohteet (-)
Ajoitus:	historiallinen
Rauhoitusluokka:	3
Lukumäärä:	1
Peruskartta:	4611 05a
Koordinaatit:	x= 7350 120, y=3569 860, z=325 m mpy
Koordinaattiselite:	keskipiste
Maastomerkintä:	ei merkintää
Pinta-ala:	< 30 m <sup>2</sup>
Etäisyystieto:	Posiolta 20 km koilliseen

#### INVENTOINTI 2006

Aika:	19.8.2006
Karttaotteet:	Maastokartta, 1:10 000 (SutiGis -järjestelmä)
Valokuvat:	Posio, Riisisuo 2 (19.8. 2006) 189,189, Metsähallitus

#### LYHYT KOHDEKuvaus

Yhden niitty-ladon jäänteet sisältävä kohde Riisitunturin kansallispuistossa Riisitunturin länsipuolella.

#### TUTKIMUSKERTOMUS

##### Sijainti ja maasto

Kohde sijaitsee avosuolla Riisisuon pohjoisosassa. Suon tyyppi on neva ja pienisarainen suo.

##### Kohteen kuvaus

Lato on luhistunut kasaan, jäljellä on neljä hirsikertaa sekä suurin osa katosta. Ladon pohja on mitointaan noin 4,5 m x 5,5 m. Katto on rakennettu osittain toisensa päälle menevistä laudoista, joiden päällä on ollut tuohikerros. Lattia on myös hirsinen. Isojakokarttaan ympäröivä suoalue on merkitty niityksi (Isojakokartat 1903-1905).

##### Luokitusehdotus

Luokka 3. Ei täytä kiinteän muinaisjäännöksen tunnusmerkkejä.

**39. POSIO, RIISISUO 2**

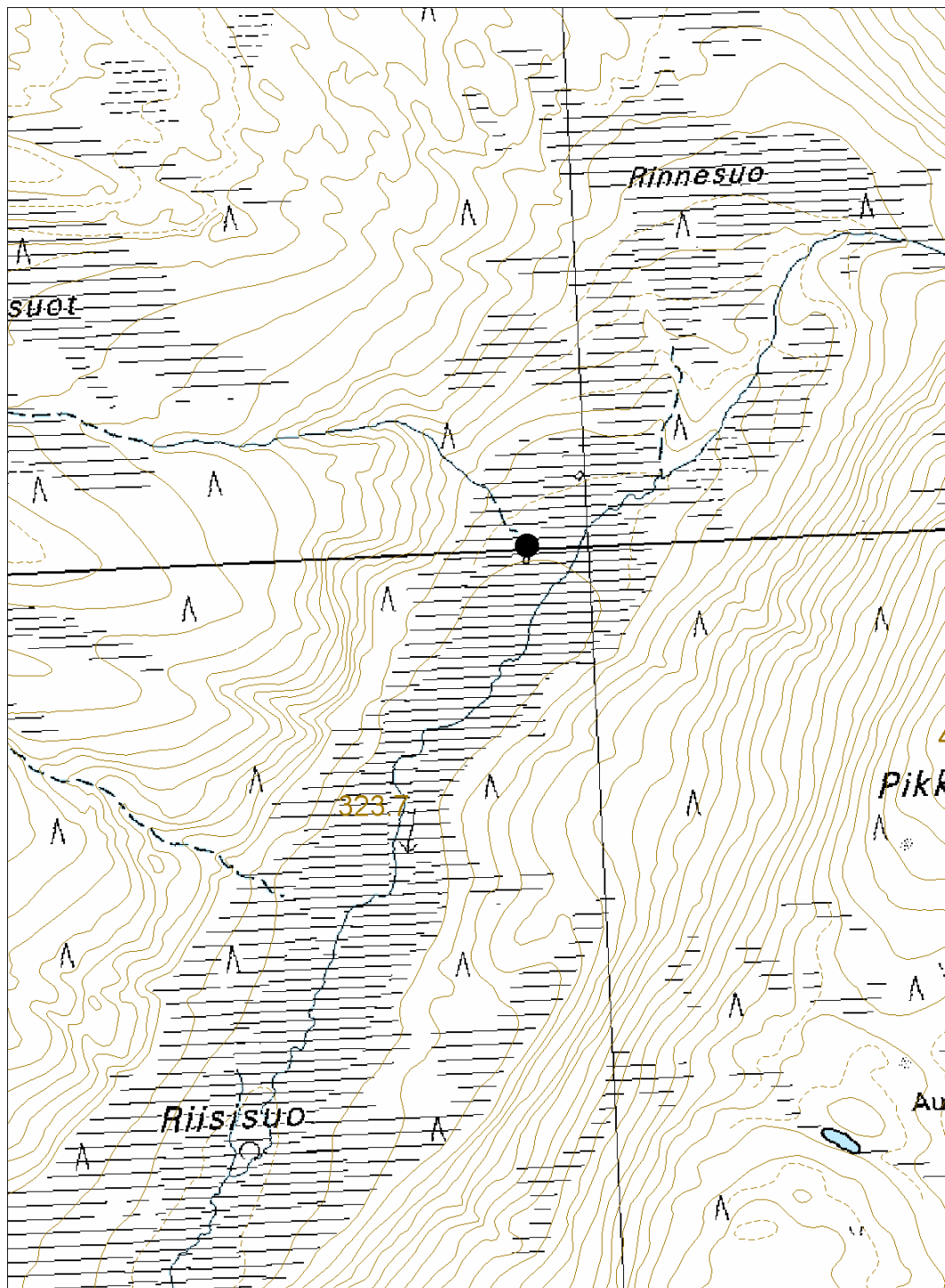
Ote maastokartasta 4611 05a

Mittakaava 1:10 000

x= 7350 120, y=3569 860, z=325 m mpy

© Metsähallitus 2006

© Maanmittauslaitos 1/MYY/06



## 40. POSIO, NOUKAVAARA

### PERUSTIEDOT

MJ-tyyppi:	työpaikat (elinkeinohistorialliset muinaisjännökset)
Tyyppin tarkenne:	pyyntilaitteet (metsästyksen ja kalastukseen liittyvät jännökset)
Ajoitus:	historiallinen
Rauhoitusluokka:	2
Lukumäärä:	1
Peruskartta:	4611 05c
Koordinaatit:	x= 7351 690, y= 3571 084, z=415 m mpy
Koordinaattiselite:	keskipiste
Maastomerkintä:	ei merkintää
Pinta-ala:	< 20 m <sup>2</sup>
Etäisyystieto:	Posiolta 25 km koilliseen

### INVENTOINTI 2006

Aika:	19.8.2006
Karttaotteet:	Maastokartta, 1:10 000 (SutiGis -järjestelmä)
Valokuvat:	Posio, Noukavaara (19.8. 2006) 193, Metsähallitus

### LYHYT KOHDEKuvaus

Käpälälauta Riisitunturin kansallispuistossa Noukavaaran etelärinteessä.

### TUTKIMUSKERTOMUS

#### Sijainti ja maasto

Käpälälauta sijaitsee Noukavaaran ja Soilunvaaran välisen laakson pohjoispuolissa ylärinteessä UKK-polun varressa. Paikan puusto koostuu muutamista yksittäisistä vanhoista puista.

#### Kohteen kuvaus

Kyseessä on hirrestä veistetty käpälälauta, joka on tuettu alapäästään kiviin. Kohde on merkitty kyltillä. Perimätiedon mukaan alueella on kulkenut vanha ansapolku suunnilleen reittiä Tolva-Noukavaara-Soilunvaara-Tolva (Matti Oikaraisen haastattelu 20.6. 2006).

#### Luokitusehdotus

Luokka 2. Rauhoitusasteen tarkempi määrittely edellyttää lisätutkimuksia.



**40. POSIO, NOUKAVAARA**

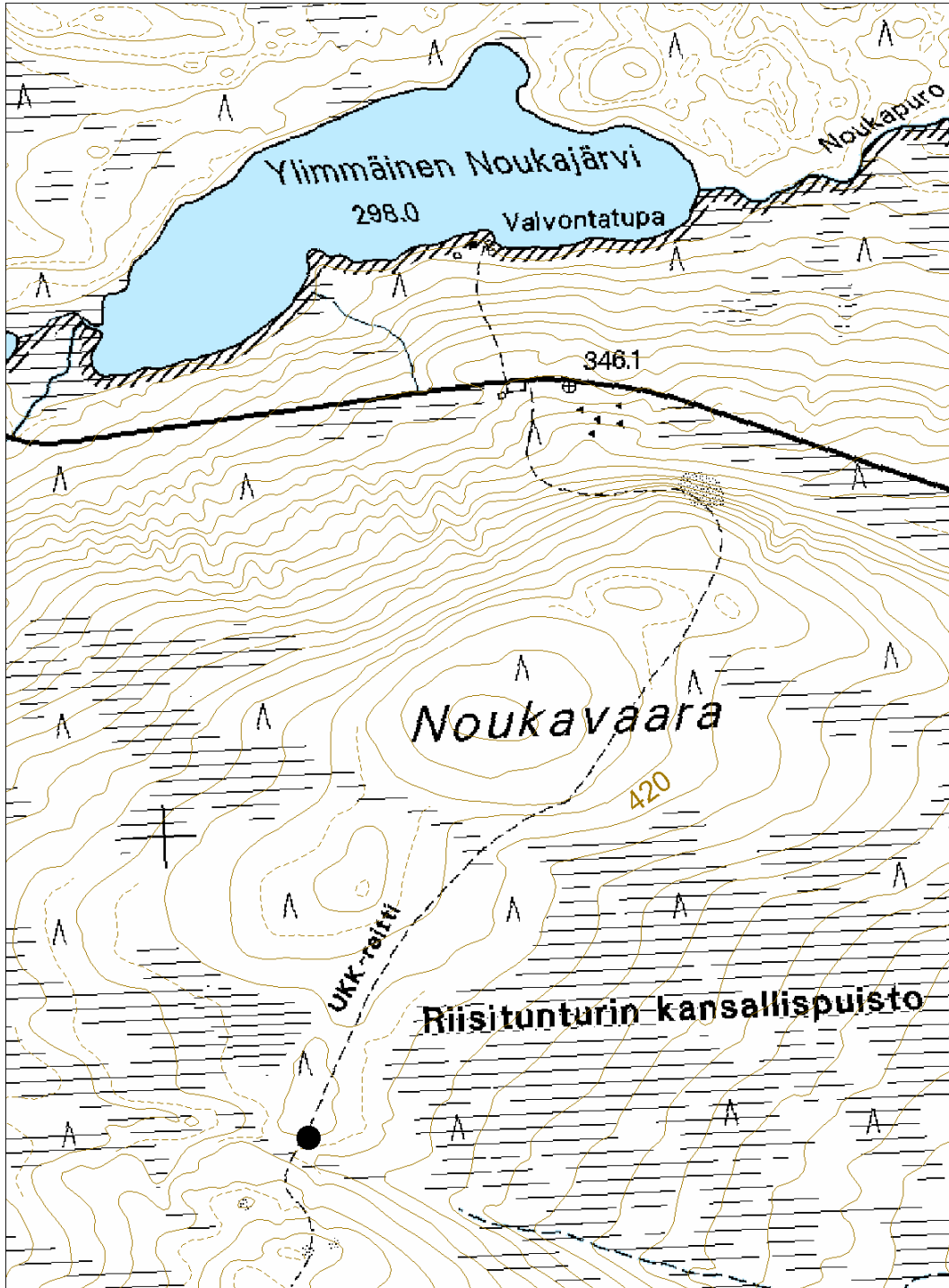
Ote maastokartasta 4611 05c

Mittakaava 1:10 000

x= 7351 690, y= 3571 084, z=415 m mpy

© Metsähallitus 2006

© Maanmittauslaitos 1/MYY/06



## 41. POSIO, YLILAMMINPURO

### PERUSTIEDOT

MJ-tyyppi:	työpaikat (elinkeinohistorialliset muinaisjännökset)
Tyyppin tarkenne:	karjanhoitokohteet (-)
Ajoitus:	historiallinen
Rauhoitusluokka:	2
Lukumäärä:	1
Peruskartta:	3633 07b
Koordinaatit:	x= 7345 034, y=3562 446, z=365 m mpy
Koordinaattiselite:	keskipiste
Maastomerkintä:	ei merkintää
Pinta-ala:	< 20 m <sup>2</sup>
Etäisyystieto:	Posiolta 13 km koilliseen

### INVENTOINTI 2006

Aika:	24.8.2006
Karttaotteet:	Maastokartta, 1:10 000 (SutiGis -järjestelmä)
Valokuvat:	Posio, Ylilammenpuro (24.8. 2006) 010,013, Metsähallitus

### LYHYT KOHDEKUVAAUS

Yhden niitty-ladon jäänteet sisältävä kohde Karitunturin soidensuojelualueella Suonnanjärven pohjoispuolella.

### TUTKIMUSKERTOMUS

#### Sijainti ja maasto

Kohde sijaitsee Suonnanjärven pohjoispuolella olevalla avosuolla. Suon tyyppi on räme ja isovarpuinen suo.

#### Kohteen kuvaus

Ladon pohja on mitoiltaan noin 4,5 m x 4,5 m. Lato on rakennettu kuorimattomasta tukista. Katto on romahtanut, nähtävissä on joitain kattoliisteitä. Ladon seinistä on jäljellä 10 hirsikertaa. Isojakokarttaan ympäröivä suoalue on merkitty niityksi ja paikalle on merkitty rakennus (Isojakokartat 1903-1905).

#### Luokitusehdotus

Luokka 2. Rauhoitusasteen tarkempi määrittely edellyttää lisätutkimuksia.

**41. POSIO, YLILAMMINPURO**

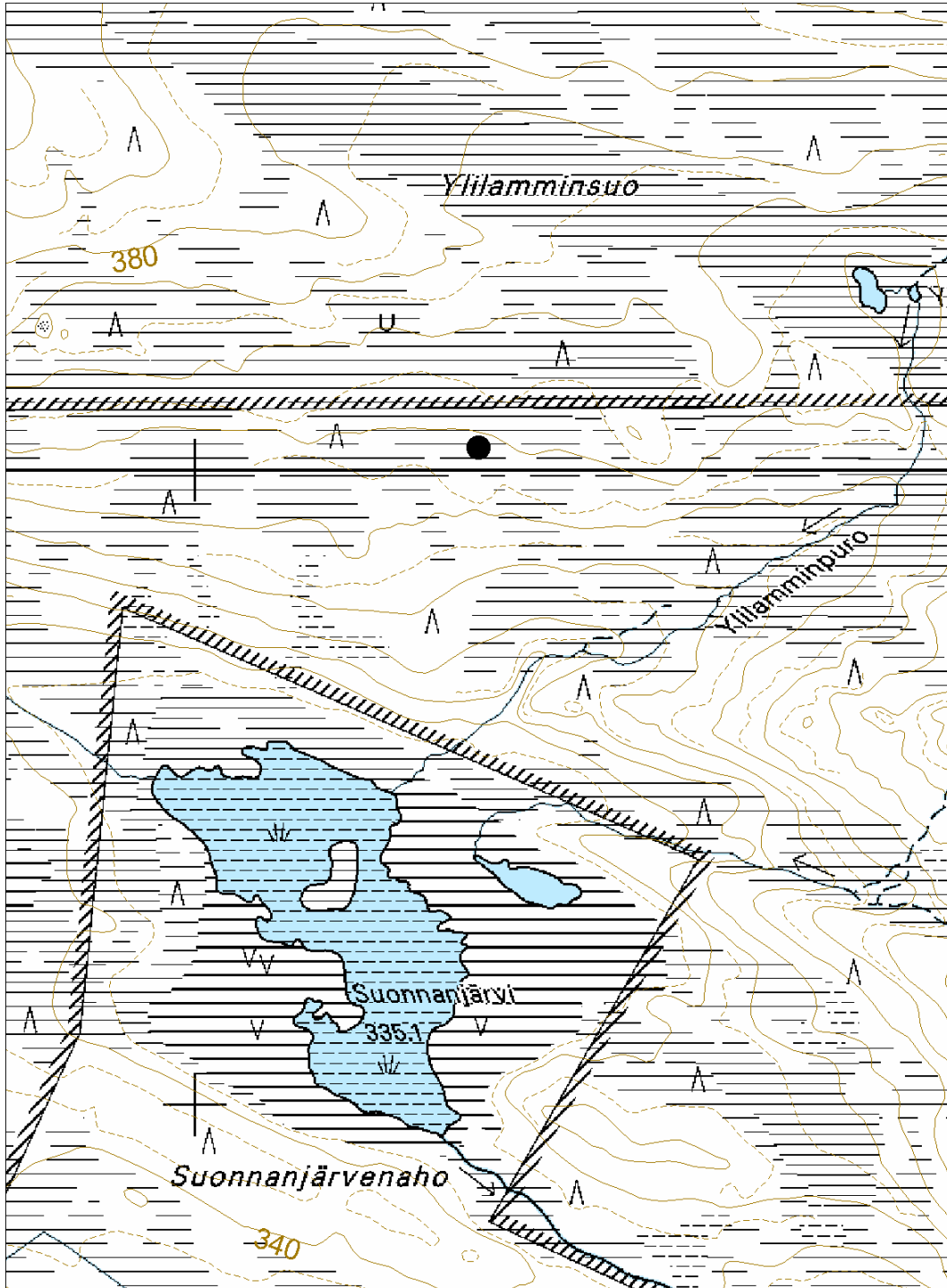
Ote maastokartasta 3633 07b

Mittakaava 1:10 000

x= 7345 034, y=3562 446, z=365 m mpy

© Metsähallitus 2006

© Maanmittauslaitos 1/MYY/06



## 42. POSIO, YLILAMMINSUO 1

### PERUSTIEDOT

MJ-tyyppi:	työpaikat (elinkeinohistorialliset muinaisjäännökset)
Tyyppin tarkenne:	karjanhoitokohteet (-)
Ajoitus:	historiallinen
Rauhoitusluokka:	3
Lukumäärä:	1
Peruskartta:	3633 07b
Koordinaatit:	x= 7345 577, y=3562 378, z=376 m mpy
Koordinaattiselite:	keskipiste
Maastomerkintä:	ei merkintää
Pinta-ala:	< 20 m <sup>2</sup>
Etäisyystieto:	Posiolta 13 km koilliseen

### INVENTOINTI 2006

Aika:	24.8.2006
Karttaotteet:	Maastokartta, 1:10 000 (SutiGis -järjestelmä)
Valokuvat:	Posio, Ylilammensuo 1 (24.8. 2006) 018, Metsähallitus

### LYHYT KOHDEKuvaus

Yhdet heinäsuovan jäänteet Karitunturin soidensuojelualueella Suonnanjärven pohjoispuolella.

### TUTKIMUSKERTOMUS

#### Sijainti ja maasto

Suovanpohja sijaitsee Koljatinlaen itäpuolelta laskevalla Ylilamminsuolla. Suon tyyppi on neva ja pienisarainen suo.

#### Kohteen kuvaus

Heinäsuovasta on näkyvissä neljä noin 10 cm halkaisijaltaan olevaa puuta, jotka pistävät esiin avosuosta noin 2,5 m x 2 m kokoisella alueella. Puiden korkeus on noin 1 m. Suovan tyyppi on ollut ehkä yhden pystysalon käsittävä kekosuova. Isojakokarttaan ympäröivä suoalue on merkitty niityksi (Isojakokartat 1903-1905).

#### Luokitusehdotus

Luokka 3. Ei täytä kiinteän muinaisjäännöksen tunnusmerkkejä.

**42. POSIO, YLILAMMINSUO 1**

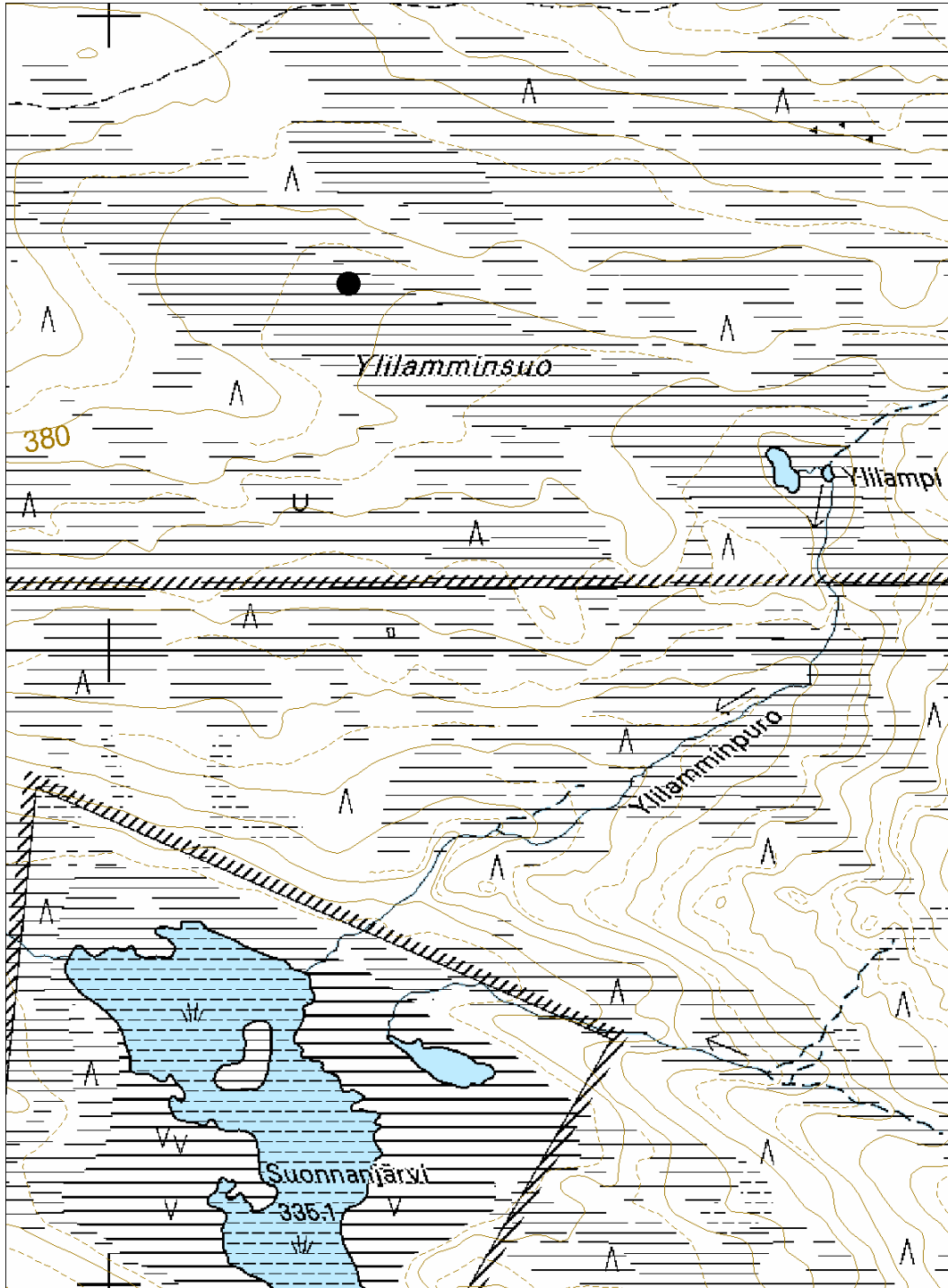
Ote maastokartasta 3633 07b

Mittakaava 1:10 000

x= 7345 577, y=3562 378, z=376 m mpy

© Metsähallitus 2006

© Maanmittauslaitos 1/MYY/06



### 43. POSIO, YLILAMMINSUO 2

#### PERUSTIEDOT

MJ-tyyppi:	työpaikat (elinkeinohistorialliset muinaisjäännökset)
Tyyppin tarkenne:	karjanhoitokohteet (-)
Ajoitus:	historiallinen
Rauhoitusluokka:	3
Lukumäärä:	1
Peruskartta:	3633 07b
Koordinaatit:	x= 7345 508, y=3562 648, z=374 m mpy
Koordinaattiselite:	keskipiste
Maastomerkintä:	ei merkintää
Pinta-ala:	< 20 m <sup>2</sup>
Etäisyystieto:	Posiolta 13 km koilliseen

#### INVENTOINTI 2006

Aika:	24.8.2006
Karttaotteet:	Maastokartta, 1:10 000 (SutiGis -järjestelmä)
Valokuvat:	Posio, Ylilamminsuo 1 (24.8. 2006) 022, Metsähallitus

#### LYHYT KOHDEKuvaus

Yhdet heinäsuovan jäänteet Karitunturin soidensuojelualueella Suonnanjärven pohjoispuolella.

#### TUTKIMUSKERTOMUS

##### Sijainti ja maasto

Kohde sijaitsee Koljatinlaen itäpuolelta laskevalla Ylilamminsuolla. Suon tyyppi on neva ja pienisarainen suo.

##### Kohteen kuvaus

Kohde sisältää kolme noin 10 cm halkaisijaltaan olevaa puuta, jotka pistävät esiin avosuosta noin 2 m x 2 m kokoisella alueella. Puiden korkeus on noin 1 m. Suovan tyyppi on ollut ehkä yhden pystysalon käsittävä kekosuova. Isojakokarttaan ympäröivä suoalue on merkitty niityksi (Isojakokartat 1903-1905).

##### Luokitusehdotus

Luokka 3. Ei täytä kiinteän muinaisjäännöksen tunnusmerkkejä.

**43. POSIO, YLILAMMINSUO 2**

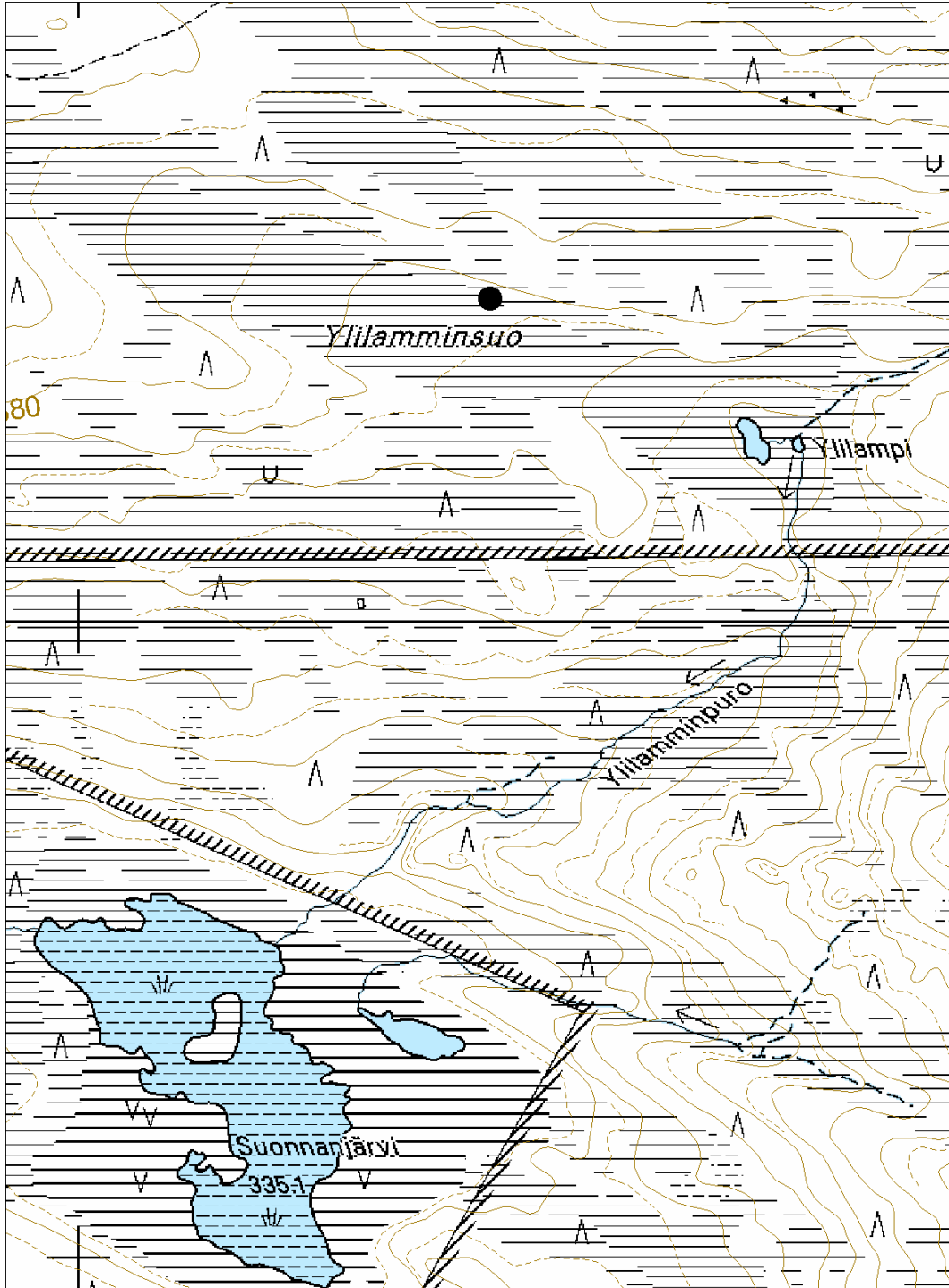
Ote maastokartasta 3633 07b

Mittakaava 1:10 000

x= 7345 508, y=3562 648, z=374 m mpy

© Metsähallitus 2006

© Maanmittauslaitos 1/MYY/06



#### 44. POSIO, YLILAMMINSUO 3

##### PERUSTIEDOT

MJ-tyyppi:	työpaikat (elinkeinohistorialliset muinaisjäännökset)
Tyyppin tarkenne:	karjanhoitokohteet (-)
Ajoitus:	historiallinen
Rauhoitusluokka:	3
Lukumäärä:	1
Peruskartta:	3633 07b
Koordinaatit:	x= 7345 358, y=3562 822, z=369 m mpy
Koordinaattiselite:	keskipiste
Maastomerkintä:	ei merkintää
Pinta-ala:	< 20 m <sup>2</sup>
Etäisyystieto:	Posiolta 13 km koilliseen

##### INVENTOINTI 2006

Aika:	24.8.2006
Karttaotteet:	Maastokartta, 1:10 000 (SutiGis -järjestelmä)
Valokuvat:	Posio, Ylilamminsuo 1 (24.8. 2006) 024, Metsähallitus

##### LYHYT KOHDEKuvaus

Yhden heinäsuovan jäänteet Karitunturin soidensuojelualueella Suonnanjärven pohjoispuolella.

##### TUTKIMUSKERTOMUS

###### Sijainti ja maasto

Kohde sijaitsee Koljatinlaen itäpuolelta laskevalla Ylilamminsuolla. Suon tyyppi on neva ja pienisarainen suo.

###### Kohteen kuvaus

Kohde sisältää kaksi noin 10 cm halkaisijaltaan olevaa puuta, jotka pistävät esiin avosuosta. Puiden korkeus on noin 1 m. Suovan tyyppi on ollut ehkä yhden pysytysalon käsittävä kekosuova. Isojakokarttaan ympäröivä suoalue on merkitty niityksi (Isojakokartat 1903-1905).

###### Luokitusehdotus

Luokka 3. Ei täytä kiinteän muinaisjäännöksen tunnusmerkkejä.



**44. POSIO, YLILAMMINSUO 3**

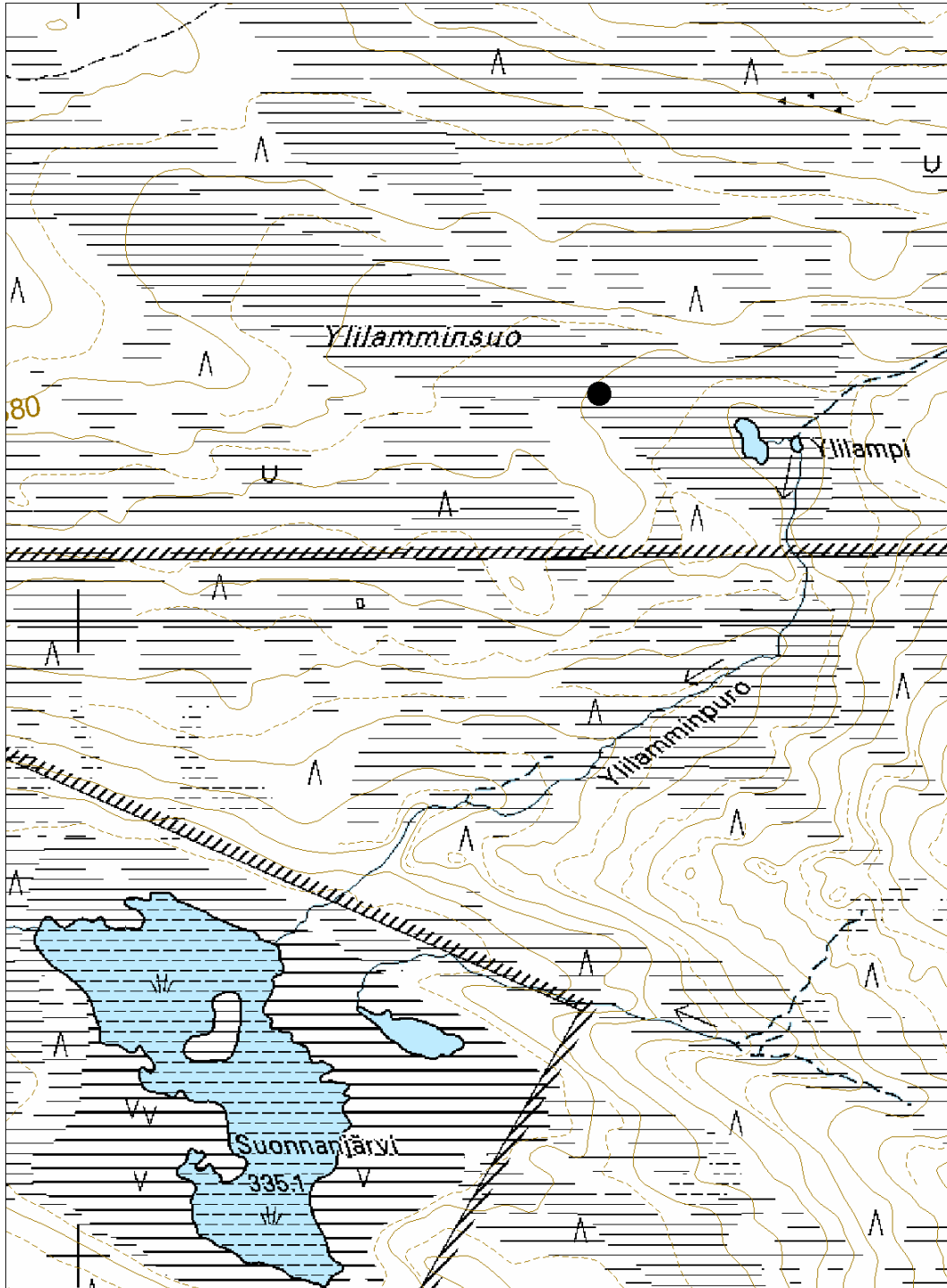
Ote maastokartasta 3633 07b

Mittakaava 1:10 000

x= 7345 358, y=3562 822, z=369 m mpy

© Metsähallitus 2006

© Maanmittauslaitos 1/MYY/06



## 45. POSIO, PILKKASENLAMMIT

### PERUSTIEDOT

MJ-tyyppi:	työpaikat (elinkeinohistorialliset muinaisjännökset)
Tyyppin tarkenne:	karjanhoitokohteet (-)
Ajoitus:	historiallinen
Rauhoitusluokka:	2
Lukumäärä:	1
Peruskartta:	3633 07b
Koordinaatit:	x= 7346 038, y=3564 466, z=370 m mpy
Koordinaattiselite:	keskipiste
Maastomerkintä:	ei merkintää
Pinta-ala:	< 20 m <sup>2</sup>
Etäisyystieto:	Posiolta 14 km koilliseen

### INVENTOINTI 2006

Aika:	24.8.2006
Karttaotteet:	Maastokartta, 1:10 000 (SutiGis -järjestelmä)
Valokuvat:	Posio, Pilkkasenlammit (24.8. 2006) 027, 032, 036, Met-sähallitus

### LYHYT KOHDEKUVAUS

Yhden niitty-ladon jäänteet sisältävä kohde Riisitunturin kansallispuistossa Tolvanvaaran länsipuolella.

### TUTKIMUSKERTOMUS

#### Sijainti ja maasto

Kohde sijaitsee avosuolla Pilkkasenlammista kaakkoon. Suon tyyppi on neva ja pienisarainen suo.

#### Kohteen kuvaus

Ladon pohja on mitoiltaan noin 4 m x 4 m. Lato on rakennettu kuorimattomasta tukista. Rakennus on notkahtanut, mutta muuten pääosin ehjä. Myös liistekattoa on jäljellä. Lattia on tehty hirsistä. Ladossa on 13 hirsikertaa. Isojakokarttaan ympäröivä suoalue on merkitty niityksi (Isojakokartat 1903-1905).

#### Luokitusehdotus

Luokka 2. Rauhoitusasteen tarkempi määrittely edellyttää lisätutkimuksia.

**45. POSIO, PILKKASENLAMMIT**

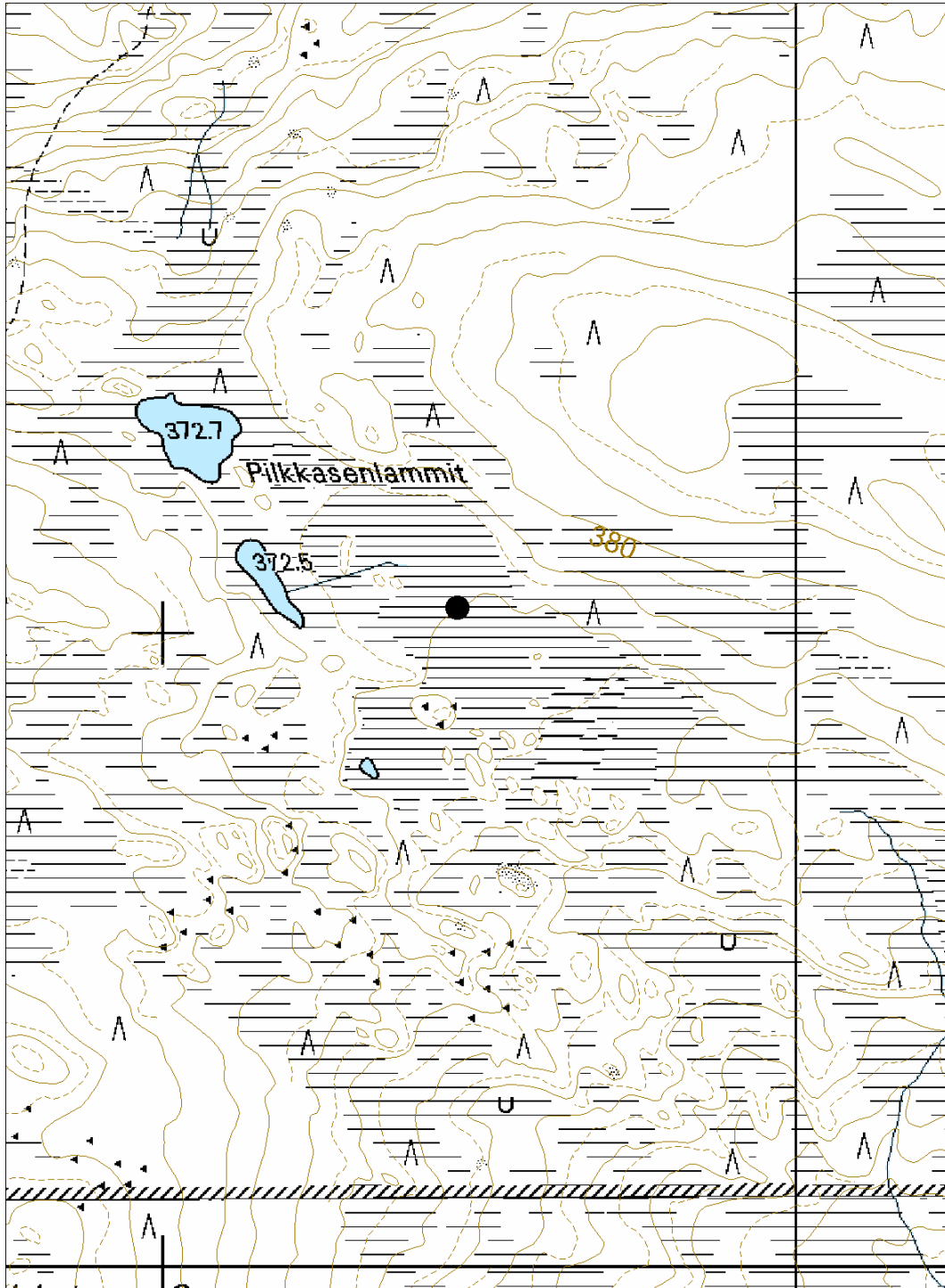
Ote maastokartasta 3633 07b

Mittakaava 1:10 000

x= 7346 038, y=3564 466, z=370 m mpy

© Metsähallitus 2006

© Maanmittauslaitos 1/MYY/06



## 46. POSIO, TUNTURINSUO

### PERUSTIEDOT

MJ-tyyppi:	työpaikat (elinkeinohistorialliset muinaisjäännökset)
Tyyppin tarkenne:	karjanhoitokohteet (-)
Ajoitus:	historiallinen
Rauhoitusluokka:	3
Lukumäärä:	1
Peruskartta:	3633 07b
Koordinaatit:	x= 7346 329, y=3562 151, z=369 m mpy
Koordinaattiselite:	keskipiste
Maastomerkintä:	ei merkintää
Pinta-ala:	< 20 m <sup>2</sup>
Etäisyystieto:	Posiolta 14 km koilliseen

### INVENTOINTI 2006

Aika:	24.8.2006
Karttaotteet:	Maastokartta, 1:10 000 (SutiGis -järjestelmä)
Valokuvat:	Posio, Tunturinsuo (24. 8. 2006) 041, 042, 045, Metsä- hallitus

### LYHYT KOHDEKUVAAUS

Yhden niittyladon jäänteet sisältävä kohde Riisitunturin kansallispuiston eteläosassa.

### TUTKIMUSKERTOMUS

#### Sijainti ja maasto

Kohde sijaitsee avosuolla Kirkkotunturin luoteispuolella. Suon tyyppi on räme ja pienisarainen suo.

#### Kohteen kuvaus

Ladon pohja on mitoiltaan noin 4 m x 4 m, jäljellä on yhdeksän hirsikertaa. Liistekatto on romahtanut ladon sisään. Isojakokarttaan ympäröivä suoalue on merkitty niityksi (Isojakokartat 1903-1905).

#### Luokitusehdotus

Luokka 3. Ei täytä kiinteän muinaisjäännöksen tunnusmerkkejä.

**46. POSIO, TUNTURINSUO**

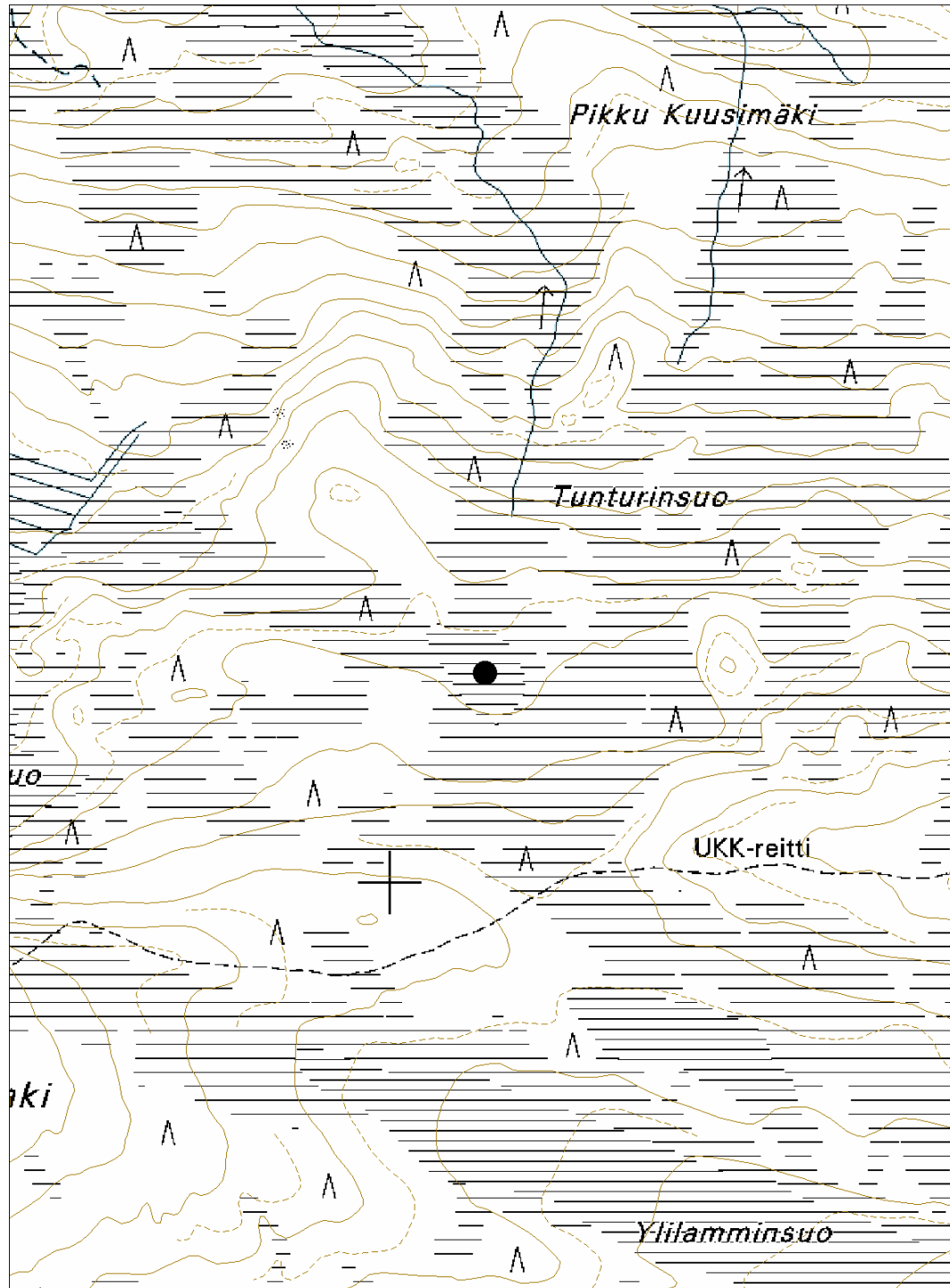
Ote maastokartasta 3633 07b

Mittakaava 1:10 000

x= 7346 329, y=3562 151, z=369 m mpy

© Metsähallitus 2006

© Maanmittauslaitos 1/MYY/06



## 47. POSIO, OTUSHARJU

### PERUSTIEDOT

MJ-tyyppi:	työpaikat (elinkeinohistorialliset muinaisjäännökset)
Tyyppin tarkenne:	karjanhoitokohteet (-)
Ajoitus:	historiallinen
Rauhoitusluokka:	2
Lukumäärä:	1
Peruskartta:	3633 04d
Koordinaatit:	x= 7345 299, y=3559 679, z=315 m mpy
Koordinaattiselite:	keskipiste
Maastomerkintä:	ei merkintää
Pinta-ala:	< 20 m <sup>2</sup>
Etäisyystieto:	Posiolta 10 km koilliseen

### INVENTOINTI 2006

Aika:	24.8.2006
Karttaotteet:	Maastokartta, 1:10 000 (SutiGis -järjestelmä)
Valokuvat:	Posio, Otusharju (24.8. 2006) 057, 062, Metsähallitus

### LYHYT KOHDEKUVAUS

Yhden niitty-ladon jäänteet sisältävä kohde Riisitunturin kansallispuistossa Väli-vaaran länsipuolella.

### TUTKIMUSKERTOMUS

#### Sijainti ja maasto

Kohde sijaitsee vesakoituneella suolla puronvarressa Otusharjun pohjoispuolella. Suon tyyppi on korpi ja suursarainen suo.

#### Kohteen kuvaus

Ladon pohja on mitoiltaan noin 4 m x 4 m. Jäljellä on kaksi lahonnutta hirsikertaa ja kattotuohia. Isojakokarttaan ympäröivä suoalue on merkitty niityksi ja paikalle on merkitty rakennus (Isojakokartat 1903-1905).

#### Luokitusehdotus

Luokka 2. Rauhoitusasteen tarkempi määrittely edellyttää lisätutkimuksia.

**47. POSIO, OTUSHARJU**

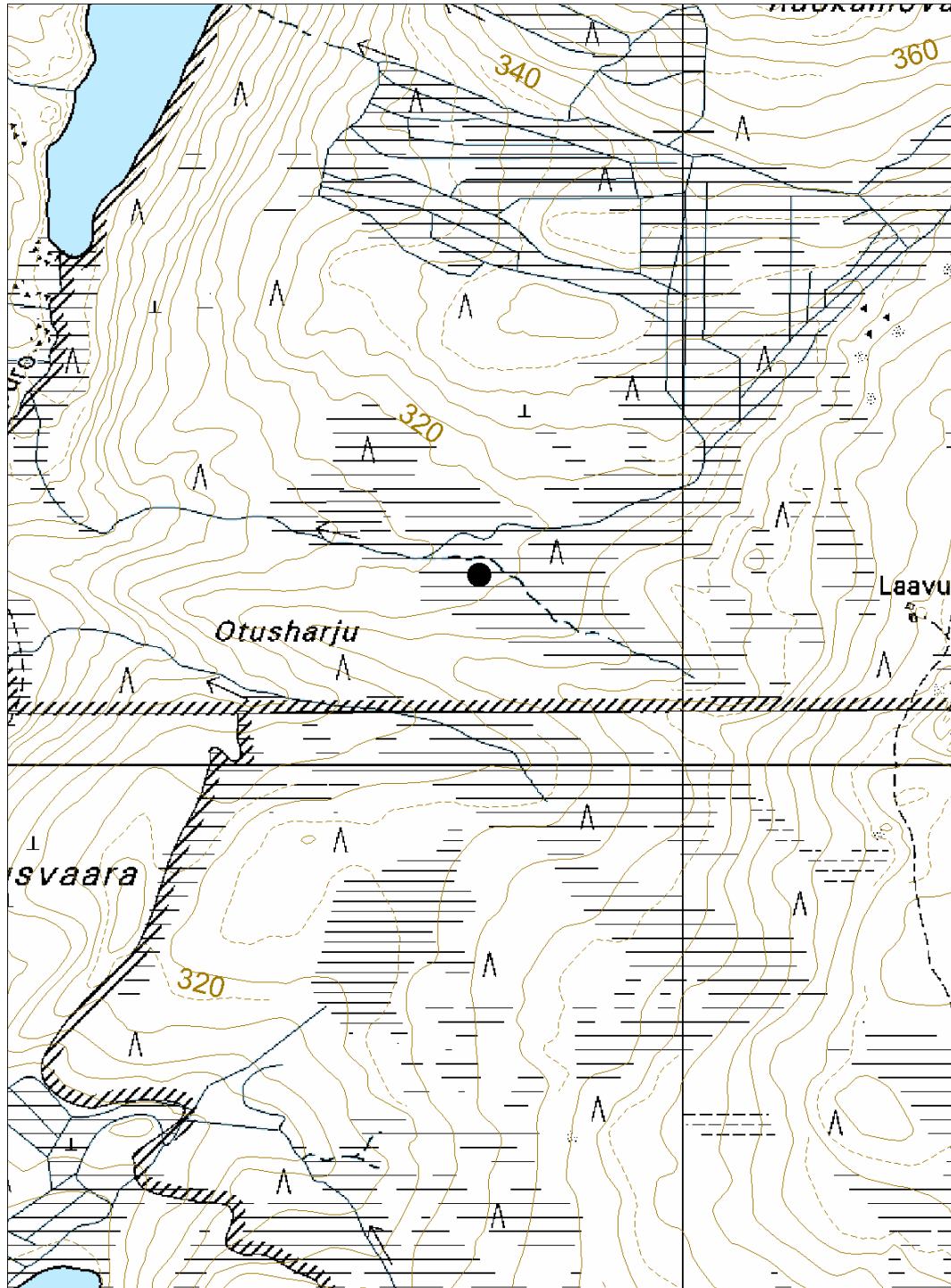
Ote maastokartasta 3633 04d

Mittakaava 1:10 000

x= 7345 299, y=3559 679, z=315 m mpy

© Metsähallitus 2006

© Maanmittauslaitos 1/MYY/06



## 48. POSIO, VÄLIVAARA 1

### PERUSTIEDOT

MJ-tyyppi:	työpaikat (elinkeinohistorialliset muinaisjäännökset)
Tyyppin tarkenne:	karjanhoitokohteet (-)
Ajoitus:	historiallinen
Rauhoitusluokka:	3
Lukumäärä:	1
Peruskartta:	3633 07a
Koordinaatit:	x= 7344 465, y=3561 176, z=352 m mpy
Koordinaattiselite:	keskipiste
Maastomerkintä:	ei merkintää
Pinta-ala:	< 20 m <sup>2</sup>
Etäisyystieto:	Posiolta 12 km koilliseen

### INVENTOINTI 2006

Aika:	24.8.2006
Karttaotteet:	Maastokartta, 1:10 000 (SutiGis -järjestelmä)
Valokuvat:	Posio, Välivaara 1 (24.8. 2006) 064, 066, Metsähallitus

### LYHYT KOHDEKuvaus

Yhden niittyladon jäänteet sisältävä kohde Karitunturin soidensuojelualueella Välivaaran itäpuolella.

### TUTKIMUSKERTOMUS

#### Sijainti ja maasto

Kohde sijaitsee metsänreunassa Välivaaralta laskevan avosuon länsiosassa. Suon tyyppi on neva ja pienisarainen suo.

#### Kohteen kuvaus

Ladon pohja on mitoiltaan noin 3 m x 4 m. Rakennus on osittain romahtanut. Jäljellä on seitsemän hirsikertaa ja kattoliisteitä. Isojakokarttaan ympäröivä suo-alue on merkitty niityksi (Isojakokartat 1903-1905).

#### Luokitusehdotus

Luokka 3. Ei täytä kiinteän muinaisjäännöksen tunnusmerkkejä.



**48. POSIO, VÄLIVAARA 1**

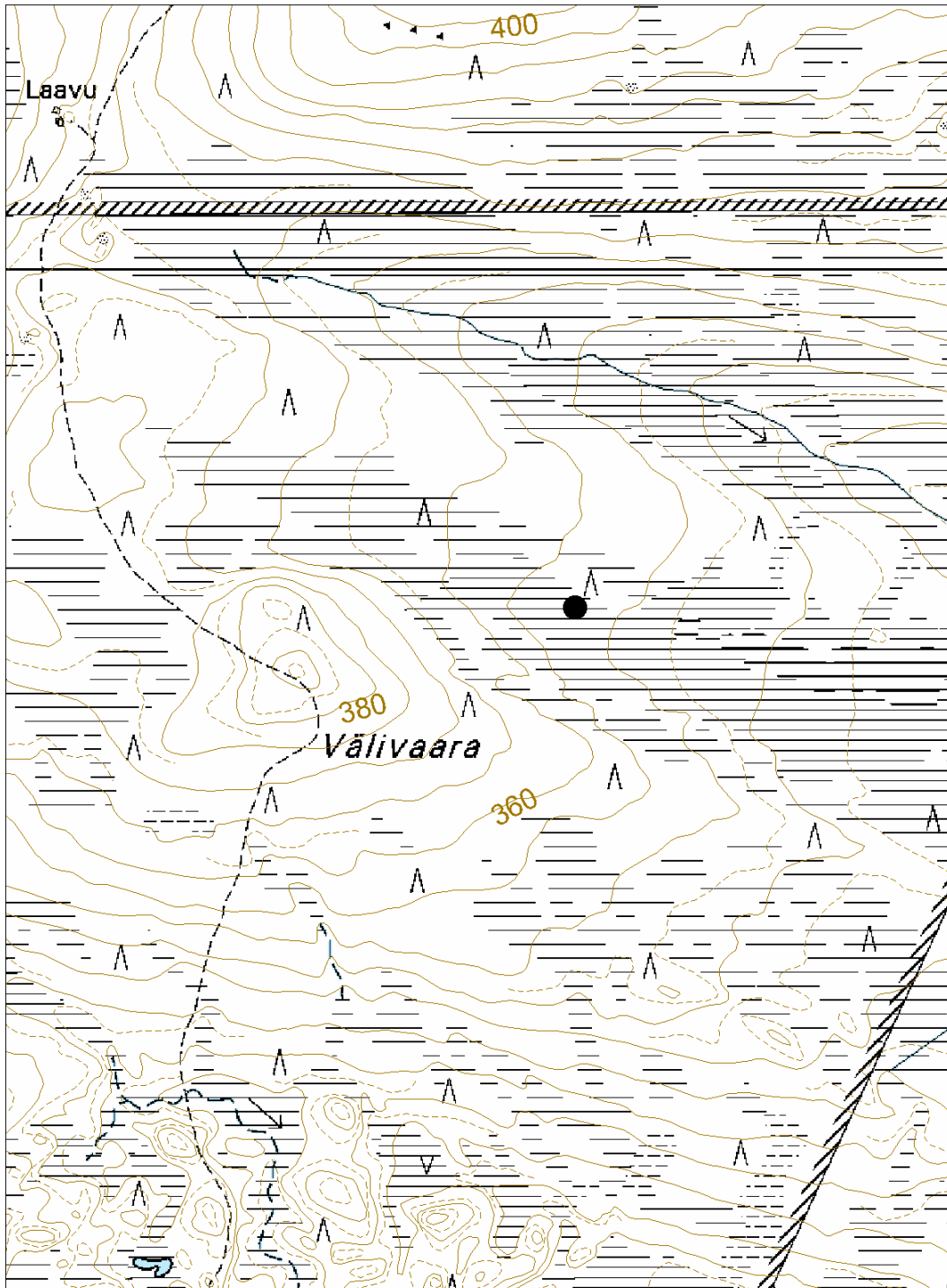
Ote maastokartasta 3633 07a

Mittakaava 1:10 000

x= 7344 465, y=3561 176, z=352 m mpy

© Metsähallitus 2006

© Maanmittauslaitos 1/MYY/06



## 49. POSIO, VÄLIVAARA 2

### PERUSTIEDOT

MJ-tyyppi:	työpaikat (elinkeinohistorialliset muinaisjäännökset)
Tyyppin tarkenne:	karjanhoitokohteet (-)
Ajoitus:	historiallinen
Rauhoitusluokka:	3
Lukumäärä:	1
Peruskartta:	3633 07a
Koordinaatit:	x= 7344 329, y=3561 477, z=345 m mpy
Koordinaattiselite:	keskipiste
Maastomerkintä:	ei merkintää
Pinta-ala:	< 20 m <sup>2</sup>
Etäisyystieto:	Posiolta 12 km koilliseen

### INVENTOINTI 2006

Aika:	24.8.2006
Karttaotteet:	Maastokartta, 1:10 000 (SutiGis -järjestelmä)
Valokuvat:	Posio, Väливаара 2 (24.8. 2006) 069, Metsähallitus

### LYHYT KOHDEKuvaus

Yhden heinäsuovan jäänteet Karitunturin soidensuojelualueella Väливаaran itäpuolella.

### TUTKIMUSKERTOMUS

#### Sijainti ja maasto

Kohde sijaitsee Väливаaaralta laskevan avosuon keskiosassa. Suon tyyppi on neva ja pienisarainen suo.

#### Kohteen kuvaus

Kohde sisältää viisikulmion muotoon aseteltuja lyhyitä pystypuita. Rakenteen keskellä on pitkä napapuu. Puiden halkaisija on noin 10 cm. Kyseessä on yhden pystysalon käsittävä kekosuova. Isojakokarttaan ympäröivä suoalue on merkitty niityksi (Isojakokartat 1903-1905).

#### Luokitusehdotus

Luokka 3. Ei täytä kiinteän muinaisjäännöksen tunnusmerkkejä.

**49. POSIO, VÄLIVAARA 2**

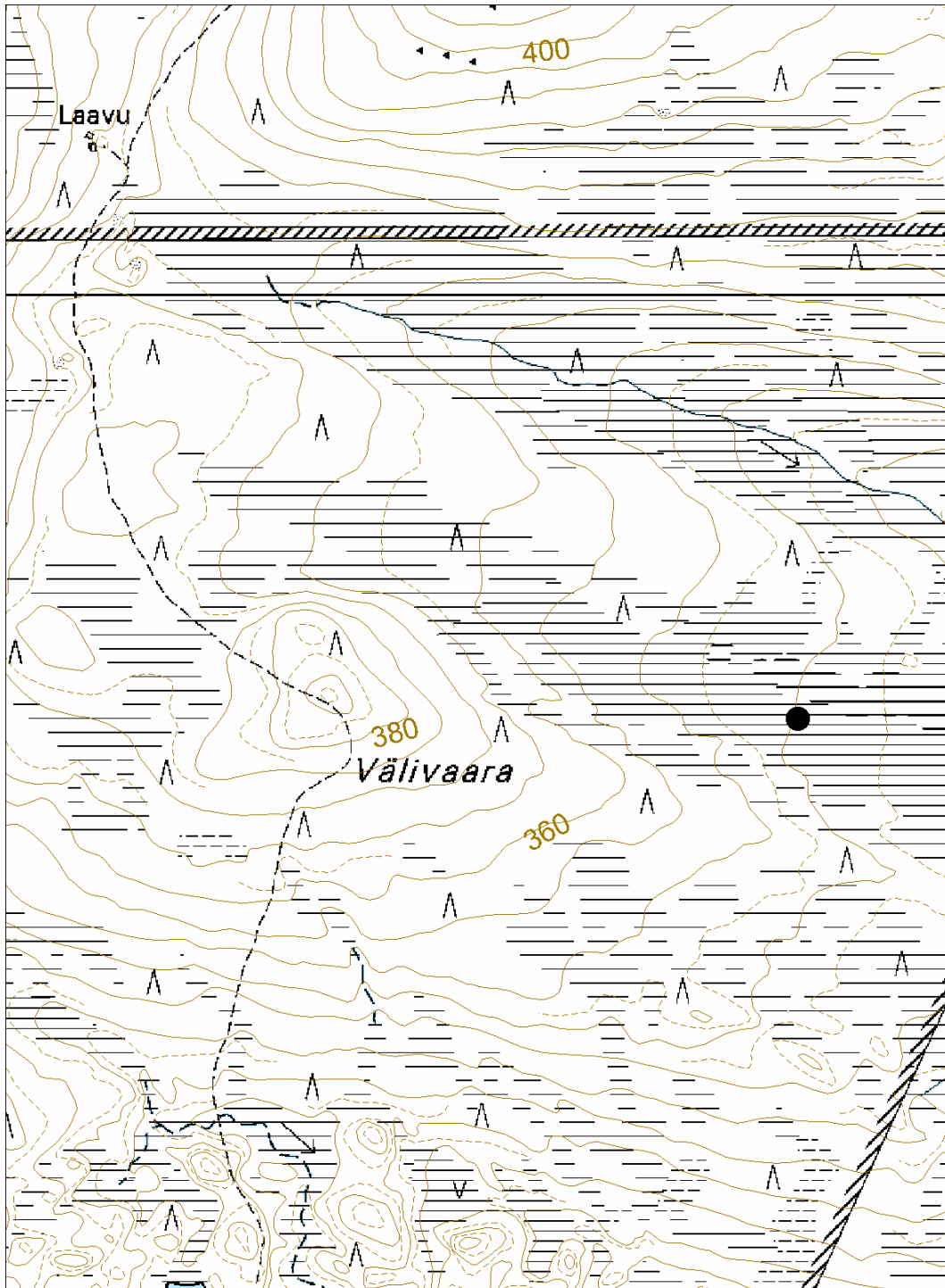
Ote maastokartasta 3633 07a

Mittakaava 1:10 000

x= 7344 329, y=3561 477, z=345 m mpy

© Metsähallitus 2006

© Maanmittauslaitos 1/MYY/06



## 50. POSIO, VÄLIVAARA 3

### PERUSTIEDOT

MJ-tyyppi:	työpaikat (elinkeinohistorialliset muinaisjäännökset)
Tyyppin tarkenne:	karjanhoitokohteet (-)
Ajoitus:	historiallinen
Rauhoitusluokka:	3
Lukumäärä:	1
Peruskartta:	3633 07a
Koordinaatit:	x= 7344 231, y=3561 737, z=341 m mpy
Koordinaattiselite:	keskipiste
Maastomerkintä:	ei merkintää
Pinta-ala:	< 20 m <sup>2</sup>
Etäisyystieto:	Posiolta 12 km koilliseen

### INVENTOINTI 2006

Aika:	24.8.2006
Karttaotteet:	Maastokartta, 1:10 000 (SutiGis -järjestelmä)
Valokuvat:	Posio, välivaara 3 (24.8. 2006) 072, 074, Metsähallitus

### LYHYT KOHDEKuvaus

Yhden niityladon jäänteet sisältävä kohde Karitunturin soidensuojelualueella Välivaaran itäpuolella.

### TUTKIMUSKERTOMUS

#### Sijainti ja maasto

Kohde sijaitsee Välivaaralta laskevan avosuon itäosassa. Suon tyyppi on neva ja pienisarainen suo.

#### Kohteen kuvaus

Ladon pohja on mitoiltaan noin 3 m x 3,5 m. Ladosta on jäljellä kolme lahonnutta hirsikertaa sekä hirsilattian jäänteitä. Isojakokarttaan ympäröivä suoalue on merkitty niityksi (Isojakokartat 1903-1905).

#### Luokitusehdotus

Luokka 3. Ei täytä kiinteän muinaisjäännöksen tunnusmerkkejä.

**50. POSIO, VÄLIVAARA 3**

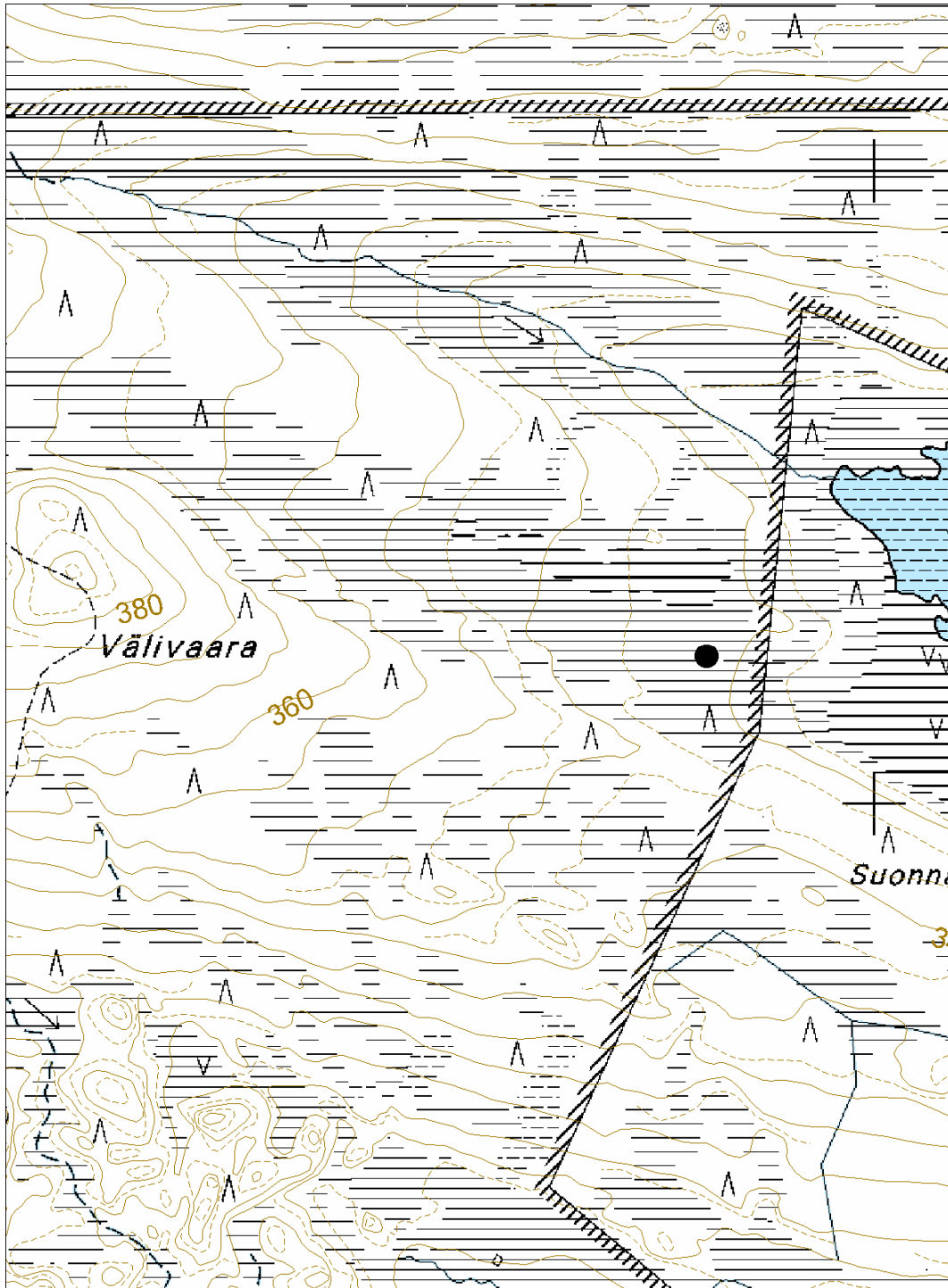
Ote maastokartasta 3633 07a

Mittakaava 1:10 000

x= 7344 231, y=3561 737, z=341 m mpy

© Metsähallitus 2006

© Maanmittauslaitos 1/MYY/06



## 51. POSIO, MATALAVAARA W

### PERUSTIEDOT

MJ-tyyppi:	työpaikat (elinkeinohistorialliset muinaisjännökset)
Tyyppin tarkenne:	karjanhoitokohteet (-)
Ajoitus:	historiallinen
Rauhoitusluokka:	3
Lukumäärä:	1
Peruskartta:	3544 06d
Koordinaatit:	x= 7339 121, y=3558 179, z=327 m mpy
Koordinaattiselite:	keskipiste
Maastomerkintä:	ei merkintää
Pinta-ala:	< 20 m <sup>2</sup>
Etäisyystieto:	Posiolta 7 km koilliseen

### INVENTOINTI 2006

Aika:	25.8.2006
Karttaotteet:	Maastokartta, 1:10 000 (SutiGis -järjestelmä)
Valokuvat:	Posio, Matalavaara W (25.8. 2006) 079, 080, Metsähallitus

### LYHYT KOHDEKuvaus

Yhden heinäsuovan jäänteet sisältävä kohde Karitunturin soidensuojelualan eteläosassa.

### TUTKIMUSKERTOMUS

#### Sijainti ja maasto

Kohde sijaitsee Matalavaaran länsirinnettä laskevalla kapealla rinnesuolla. Suon tyyppi on räme ja pienisarainen suo.

#### Kohteen kuvaus

Kohde sisältää useita lahonneita 10 cm halkaisijaltaan olevia puita noin 1,5 m x 4 m laajuusella alueella. Suovan päädyt ovat näkyvissä selvästi, joten heinäsuovan muoto erottuu hyvin. Isojakokarttaan ympäröivä suoalue on merkitty niityksi (Isojakokartat 1903-1905).

#### Luokitusehdotus

Luokka 3. Ei täytä kiinteän muinaisjännöksen tunnusmerkkejä.

**51. POSIO, MATALAVAARA W**

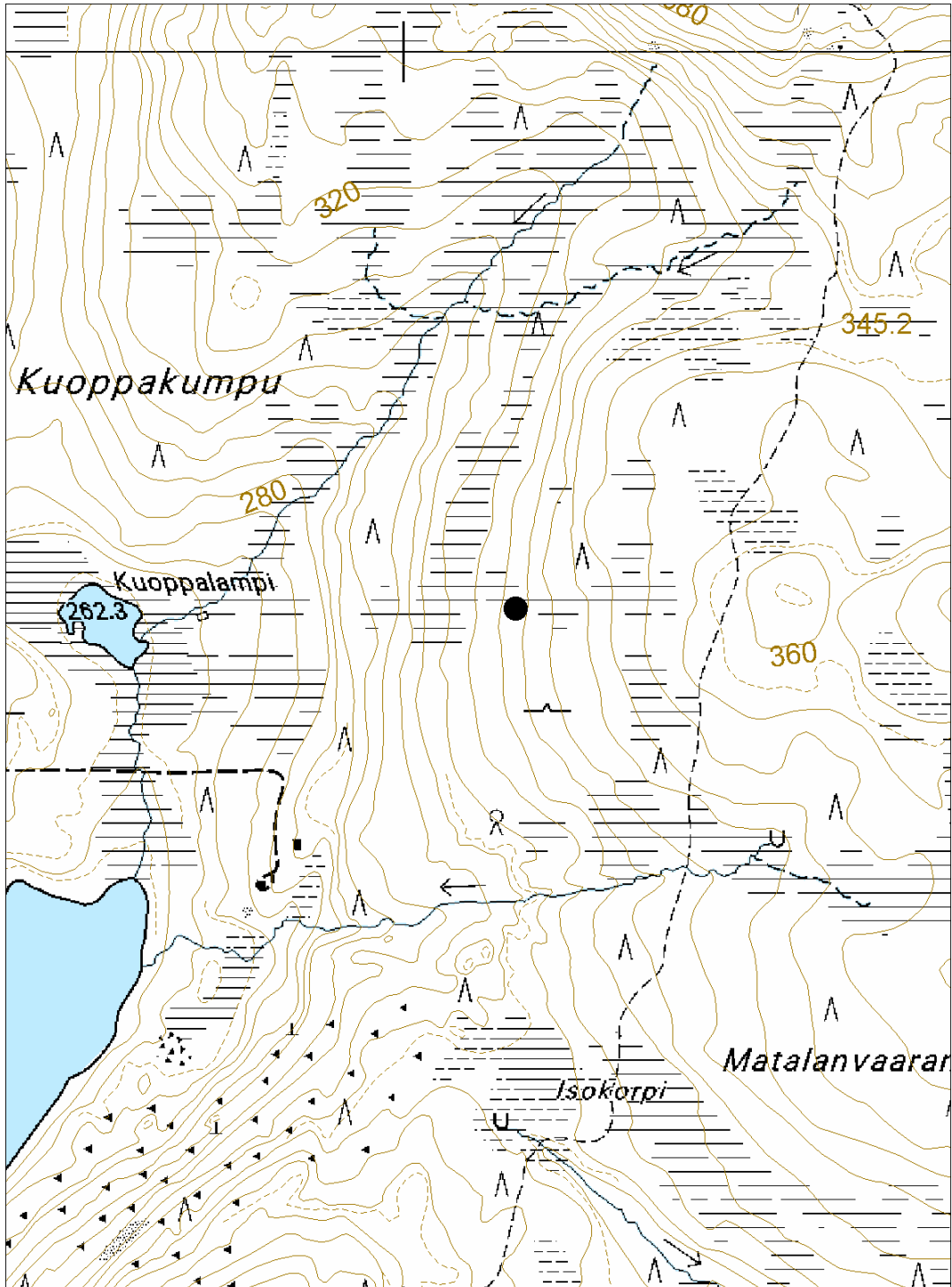
Ote maastokartasta 3544 06d

Mittakaava 1:10 000

x= 7339 121, y=3558 179, z=327 m mpy

© Metsähallitus 2006

© Maanmittauslaitos 1/MYY/06



## 52. POSIO, ISO KARITUNTURI

### PERUSTIEDOT

MJ-tyyppi:	työpaikat (elinkeinohistorialliset muinaisjännökset)
Tyyppin tarkenne:	karjanhoitokohteet (-)
Ajoitus:	historiallinen
Rauhoitusluokka:	3
Lukumäärä:	1
Peruskartta:	3633 04c
Koordinaatit:	x= 7340 740, y=3558 986, z=348 m mpy
Koordinaattiselite:	keskipiste
Maastomerkintä:	ei merkintää
Pinta-ala:	< 20 m <sup>2</sup>
Etäisyystieto:	Posiolta 7 km koilliseen

### INVENTOINTI 2006

Aika:	25.8.2006
Karttaotteet:	Maastokartta, 1:10 000 (SutiGis -järjestelmä)
Valokuvat:	Posio, Iso Karitunturi (25.8. 2006) 085, 087, Metsähallitus

### LYHYT KOHDEKuvaus

Yhden niitty-ladon jäänteet sisältävä kohde Karitunturin soidensuojelualueen eteläosassa.

### TUTKIMUSKERTOMUS

#### Sijainti ja maasto

Kohde sijaitsee Ison Karitunturin ja Pikku-Karitunturin välisellä avosuolla, sen suosaarekkeessa. Suon tyyppi on räme ja pienisarainen suo.

#### Kohteen kuvaus

Ladon pohja on mitoiltaan noin 4 m x 4 m. Jäljellä on vähäisiä lahonneita hirsiiä. Isojakokarttaan ympäröivä suoalue on merkitty niityksi (Isojakokartat 1903-1905).

#### Luokitusehdotus

Luokka 3. Ei täytä kiinteän muinaisjännöksen tunnusmerkkejä.



**52. POSIO, ISO KARITUNTURI**

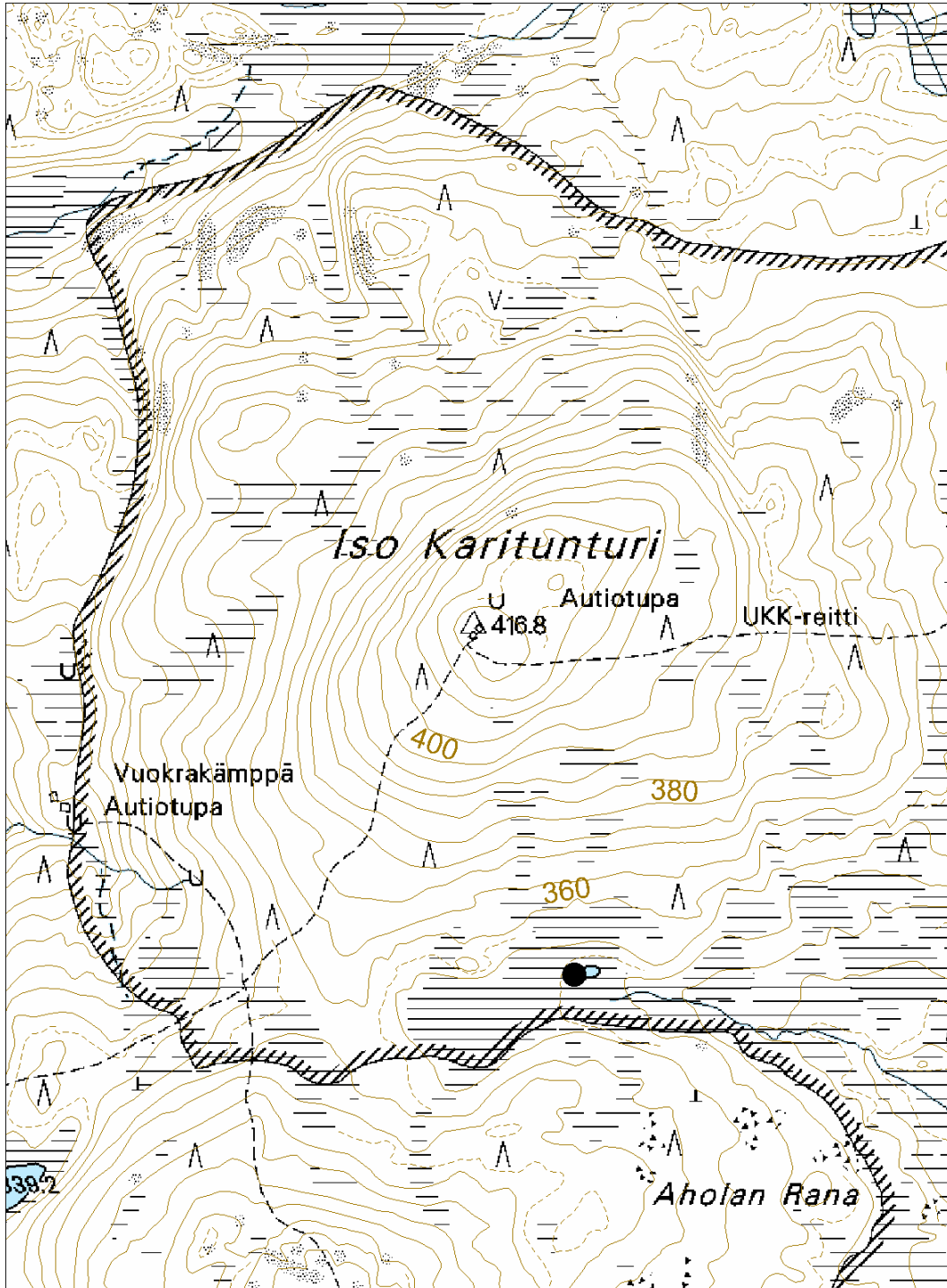
Ote maastokartasta 3633 04c

Mittakaava 1:10 000

x= 7340 740, y=3558 986, z=348 m mpy

© Metsähallitus 2006

© Maanmittauslaitos 1/MYY/06



### 53. POSIO, VESAKKO-KARITUNTURI W

#### PERUSTIEDOT

MJ-tyyppi:	työpaikat (elinkeinohistorialliset muinaisjännökset)
Tyyppin tarkenne:	karjanhoitokohteet (-)
Ajoitus:	historiallinen
Rauhoitusluokka:	3
Lukumäärä:	1
Peruskartta:	3633 04c
Koordinaatit:	x= 7342 409, y=3559 421, z=303 m mpy
Koordinaattiselite:	keskipiste
Maastomerkintä:	ei merkintää
Pinta-ala:	< 20 m <sup>2</sup>
Etäisyystieto:	Posiolta 8 km koilliseen

#### INVENTOINTI 2006

Aika:	25.8.2006
Karttaotteet:	Maastokartta, 1:10 000 (SutiGis -järjestelmä)
Valokuvat:	Posio, Vesakko-Karitunturi (25.8. 2006) 090, 094, 096, Metsähallitus

#### LYHYT KOHDEKuvaus

Yhden niitty-ladon jäänteet sisältävä kohde Karitunturin soidensuojelualan länsipuolella Natura 2000-alueella.

#### TUTKIMUSKERTOMUS

##### Sijainti ja maasto

Kohde sijaitsee Vesakko-Karitunturin länsipuolisella suolla. Suo on ojitettu ja kasvaa nuorta metsää. Suon tyyppi on räme ja pienisarainen suo.

##### Kohteen kuvaus

Ladon pohja on mitoiltaan noin 4 m x 4,5 m. Jäljellä on yhdeksän hirsikertaa ja kattoliisteitä. Ladossa on hirsilattia. Isojakokarttaan ympäröivä suoalue on merkitty niityksi (Isojakokartat 1903-1905).

##### Luokitusehdotus

Luokka 3. Ei täytä kiinteän muinaisjännöksen tunnusmerkkejä.

**53. POSIO, VESAKKO-KARITUNTURI W**

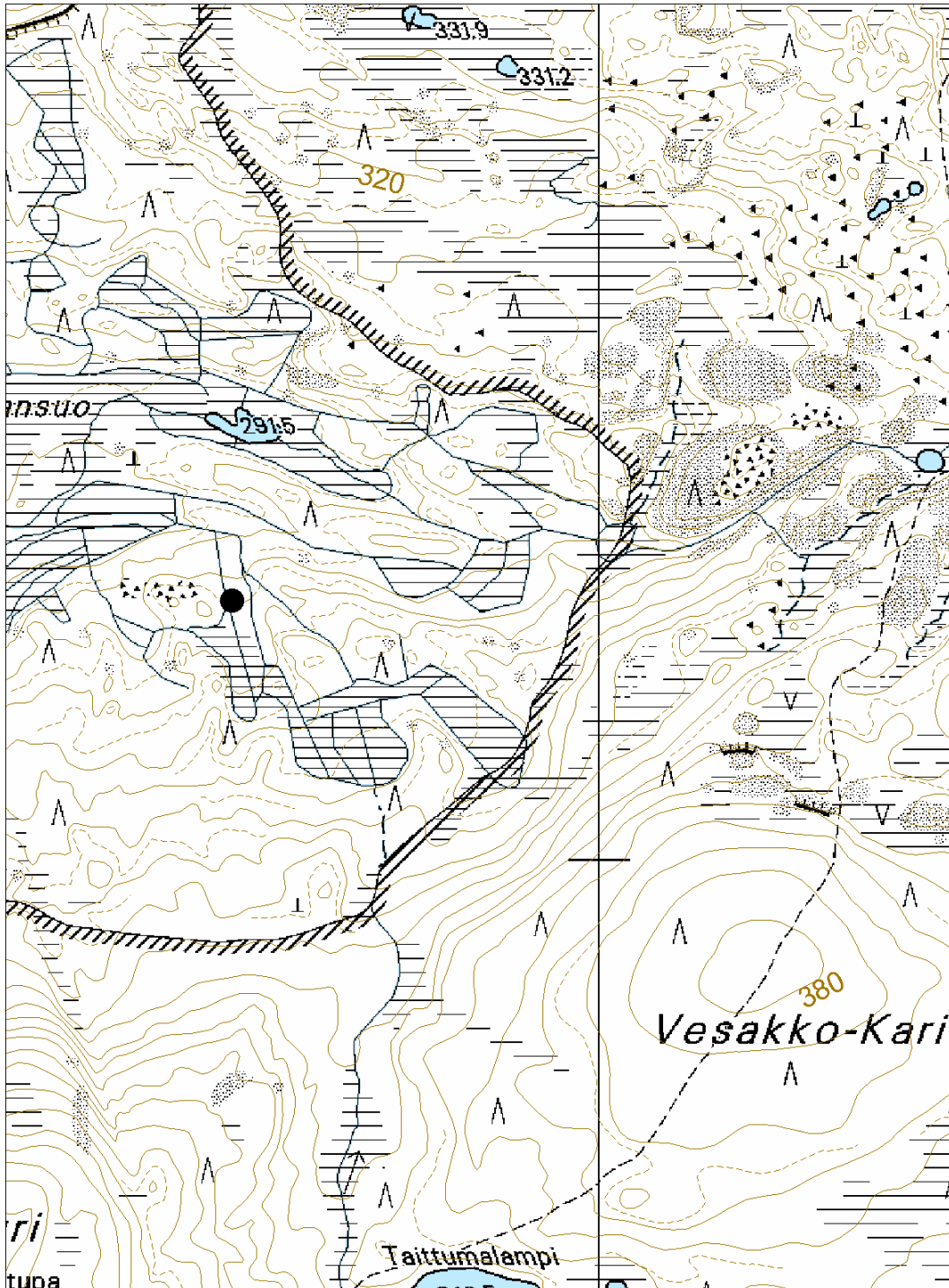
Ote maastokartasta 3633 04c

Mittakaava 1:10 000

x= 7342 409, y=3559 421, z=303 m mpy

© Metsähallitus 2006

© Maanmittauslaitos 1/MYY/06



## 54. POSIO, RYTIVAARA

### PERUSTIEDOT

MJ-tyyppi:	työpaikat (elinkeinohistorialliset muinaisjäännökset)
Tyyppin tarkenne:	karjanhoitokohteet (-)
Ajoitus:	historiallinen
Rauhoitusluokka:	3
Lukumäärä:	1
Peruskartta:	3633 04c
Koordinaatit:	x= 7343 299, y=3559 401, z=330 m mpy
Koordinaattiselite:	keskipiste
Maastomerkintä:	ei merkintää
Pinta-ala:	< 20 m <sup>2</sup>
Etäisyystieto:	Posiolta 10 km koilliseen

### INVENTOINTI 2006

Aika:	25.8.2006
Karttaotteet:	Maastokartta, 1:10 000 (SutiGis -järjestelmä)
Valokuvat:	Posio, Rytivaara (25.8. 2006) 097, 100, Metsähallitus

### LYHYT KOHDEKuvaus

Yhden niittyladon jäänteet sisältävä kohde Karitunturin suodensuojelualueen länsiosassa.

### TUTKIMUSKERTOMUS

#### Sijainti ja maasto

Kohde sijaitsee Rytivaaran itäpuolisella suoalueella sen avosuo-osassa. Suon tyyppi on räme ja isovarpuinen suo.

#### Kohteen kuvaus

Ladon pohja on mitoiltaan noin 4 m × 4 m. Jäljellä on alin hirsikerta sekä lattian rakenteita. Isojakokarttaan ympäröivä suoalue on merkitty niityksi (Isojakokartat 1903-1905).

#### Luokitusehdotus

Luokka 3. Ei täytä kiinteän muinaisjäännöksen tunnusmerkkejä.

**54. POSIO, RYTIVAARA**

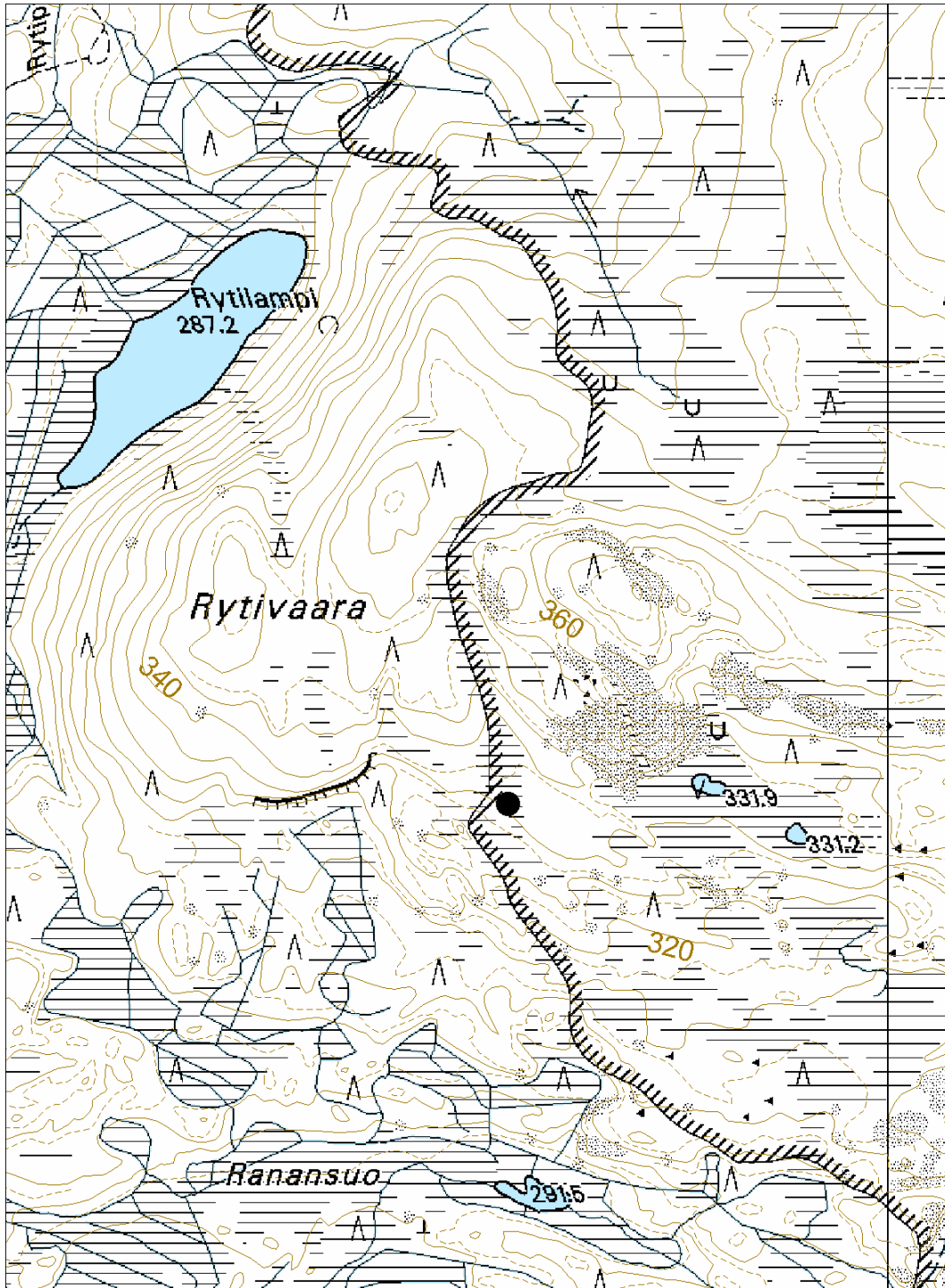
Ote maastokartasta 3633 04c

Mittakaava 1:10 000

x= 7343 299, y=3559 401, z=330 m mpy

© Metsähallitus 2006

© Maanmittauslaitos 1/MYY/06



## 55. POSIO, HEVONHARJANPURO N

### PERUSTIEDOT

MJ-tyyppi:	työpaikat (elinkeinohistorialliset muinaisjäännökset)
Tyyppin tarkenne:	karjanhoitokohteet (-)
Ajoitus:	historiallinen
Rauhoitusluokka:	3
Lukumäärä:	1
Peruskartta:	4611 04b
Koordinaatit:	x= 7347 415, y=3568 461, z=280 m mpy
Koordinaattiselite:	keskipiste
Maastomerkintä:	ei merkintää
Pinta-ala:	< 30 m <sup>2</sup>
Etäisyystieto:	Posiolta 19 km koilliseen

### INVENTOINTI 2006

Aika:	14.9.2006
Karttaotteet:	Maastokartta, 1:10 000 (SutiGis -järjestelmä)
Valokuvat:	Posio, Hevonharjanpuro N (15.9. 2006) 002, 004, 006, Metsähallitus

### LYHYT KOHDEKUVAUS

Yhden niittyladon jäänteet sisältävä kohde Riisitunturin kansallispuiston keski-osassa.

### TUTKIMUSKERTOMUS

#### Sijainti ja maasto

Kohde sijaitsee Nuolivaaran eteläpuolella Uusipurtoon laskevan pienemmän puron varressa avosuolla. Suon tyyppi on neva ja pienisarainen suo.

#### Kohteen kuvaus

Ladon pohja on mitoiltaan noin 4,5 m x 5 m. Rakennus on notkahtanut. Seinistä on jäljellä 9–12 hirsikertaa. Katto on romahtanut. Lattia on ollut hirsinen. Ladon sisällä pitkien sivuseinien vierellä on kulkenut kaksi hirttä, toinen noin 1 m ja toinen noin 1,5 m korkeudella. Ladon etuseinässä kaiverrus: "N...ITI ...LMA MÄÄTTÄ". Isojakokarttaan ympäröivä suoalue on merkitty niityksi (Isojakokartat 1903-1905).

#### Luokitusehdotus

Luokka 3. Ei täytä kiinteän muinaisjäännöksen tunnusmerkkejä.

**55. HEVONHARJANPURO N**

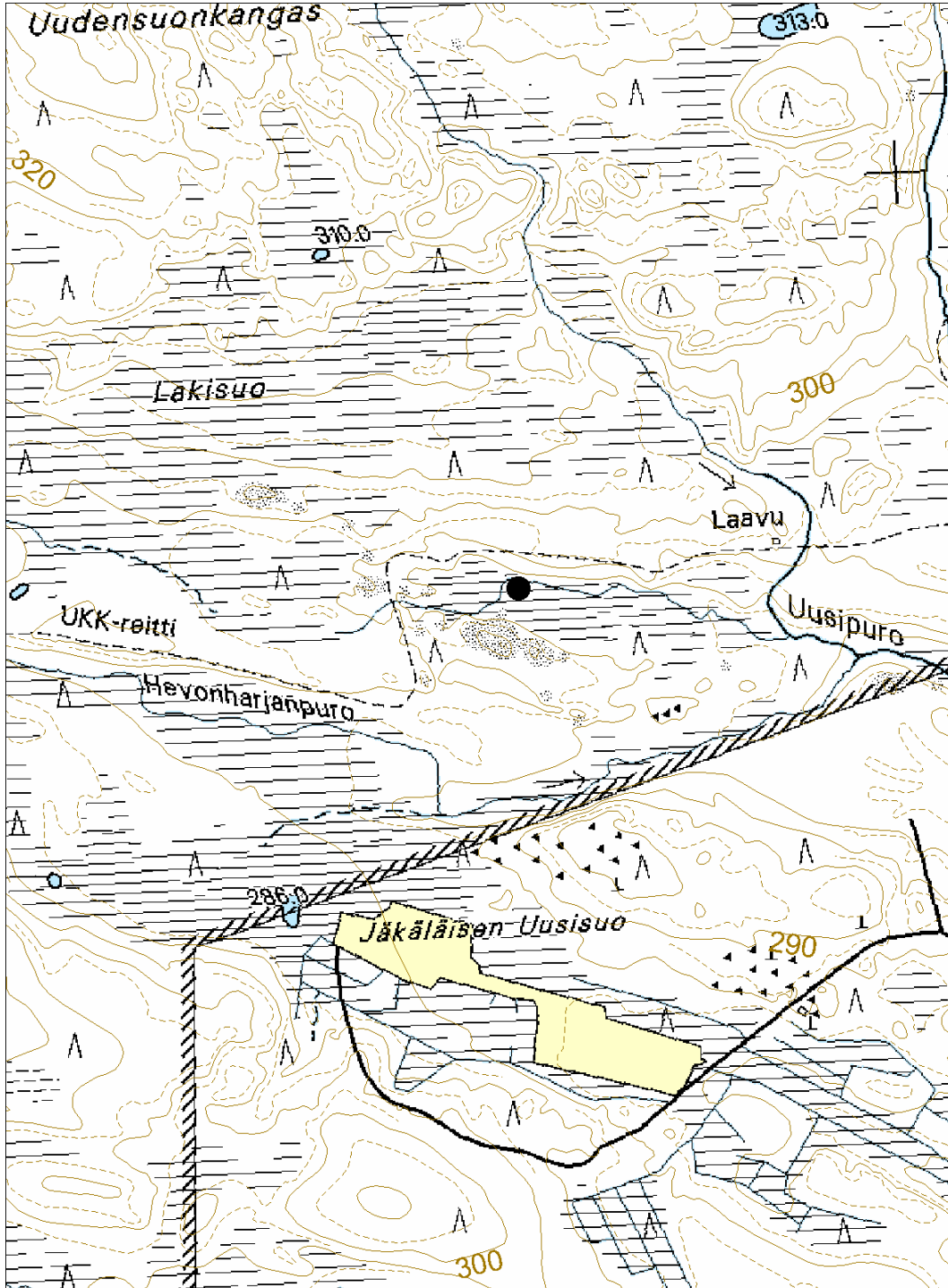
Ote maastokartasta 4611 04b

Mittakaava 1:10 000

x= 7347 415, y=3568 461, z=280 m mpy

© Metsähallitus 2006

© Maanmittauslaitos 1/MYY/06



## 56. POSIO, HEVONHARJANPURO W

### PERUSTIEDOT

MJ-tyyppi:	työpaikat (elinkeinohistorialliset muinaisjäännökset)
Tyyppin tarkenne:	yöpymispaikat (-)
Ajoitus:	historiallinen
Rauhoitusluokka:	2
Lukumäärä:	1
Peruskartta:	4611 04b
Koordinaatit:	x= 7347 245, y=3568 150, z=285 m mpy
Koordinaattiselite:	keskipiste
Maastomerkintä:	ei merkintää
Pinta-ala:	< 30 m <sup>2</sup>
Etäisyystieto:	Posiolta 19 km koilliseen

### INVENTOINTI 2006

Aika:	15.9.2006
Karttaotteet:	Maastokartta, 1:10 000 (SutiGis -järjestelmä)
Valokuvat:	Posio, Hevonharjanpuro W (15.9. 2006) 010, 012, 016, Metsähallitus

### LYHYT KOHDEKUVUUS

Yhden savottakämpän jäänteet sisältävä kohde Riisitunturin kansallispuiston eteläosassa.

### TUTKIMUSKERTOMUS

#### Sijainti ja maasto

Kohde sijaitsee moreeniharjanteella Nuolivaaran eteläpuolella UKK-reitin varressa. Alue on kangasmaastoa ja maapohja karkea-ainesmoreenia. Puusto on kuusivaltaista yli 100-vuotiasta sekametsää.

#### Kohteen kuvaus

Savottakämpän pohja on mitoiltaan noin 5,5 m x 5 m. Rakenteen koilliskulmassa on neliömäinen 2,5 m x 2,5 m x 1 m piisikiviröykkiö. Kämpästä on näkyvissä alimmaisista lahonneista ja sammaloituneista hirsistä. Kämpän eteläpuolella on maa-kuoppa, jonka mitat ovat 1 m x 1,5 m. Kuopan syvyys on 0,5 m. Perimätiedon mukaan alueella oli 1900-luvun alussa suuri tukkisavotta. Tukit vedettiin alueelta suoraa Kitkajärveen (Matti Oikaraisen, Kauko Oikaraisen, Leo Oikaraisen ja Hannes Määtön haastattelut 11.4. 2006).

#### Luokitusehdotus

Luokka 2. Rauhoitusasteen tarkempi määrittely edellyttää lisätutkimuksia.



**56. POSIO, HEVONHARJANPURO W**

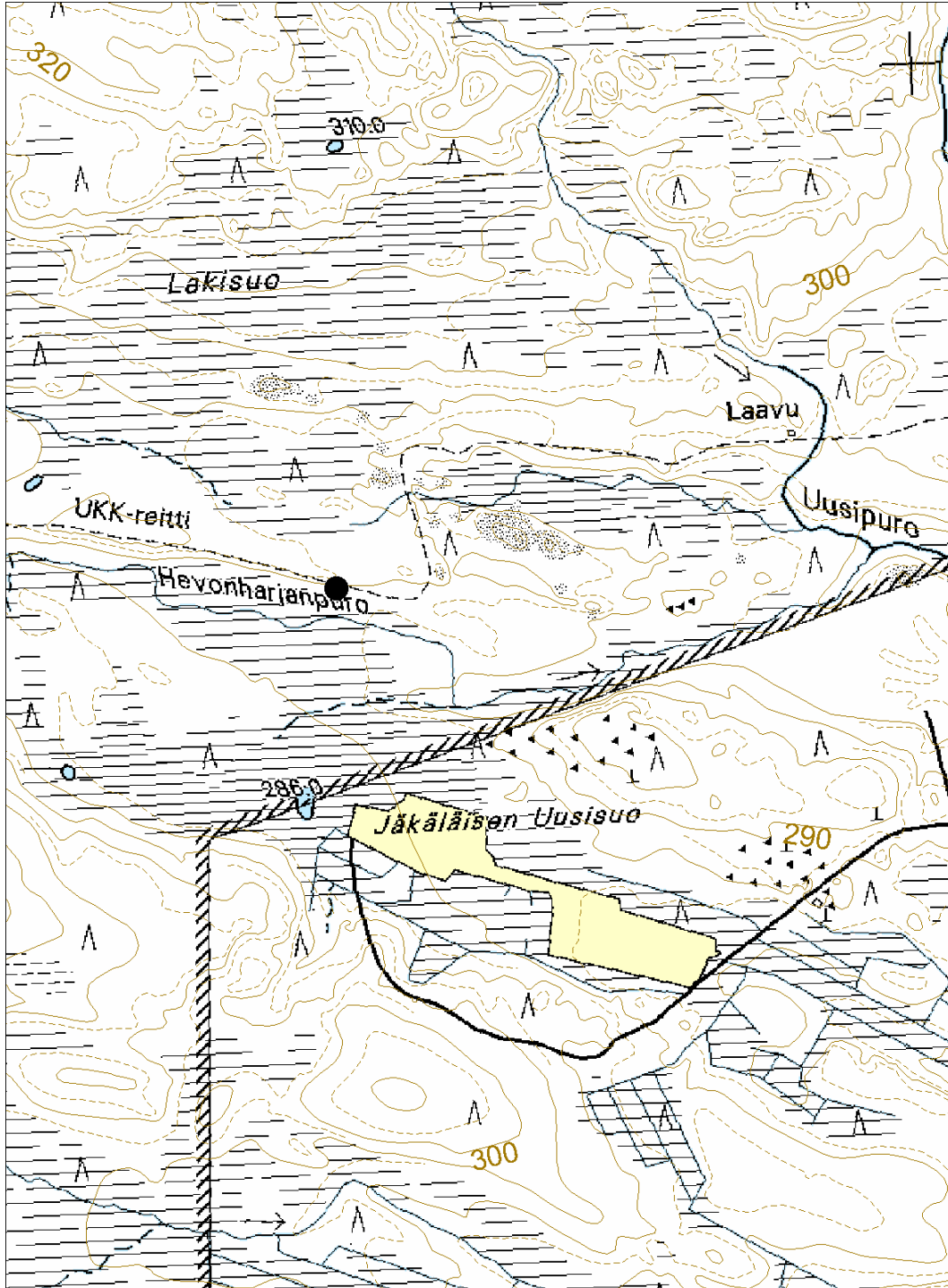
Ote maastokartasta 4611 04b

Mittakaava 1:10 000

x= 7347 245, y=3568 150, z=285 m mpy

© Metsähallitus 2006

© Maanmittauslaitos 1/MYY/06



## 57. POSIO, LAKISUO 1

### PERUSTIEDOT

MJ-tyyppi:	työpaikat (elinkeinohistorialliset muinaisjäännökset)
Tyyppin tarkenne:	karjanhoitokohteet (-)
Ajoitus:	historiallinen
Rauhoitusluokka:	2
Lukumäärä:	1
Peruskartta:	4611 04b
Koordinaatit:	x= 7347 812, y=3567 546, z=297 m mpy
Koordinaattiselite:	keskipiste
Maastomerkintä:	ei merkintää
Pinta-ala:	< 20 m <sup>2</sup>
Etäisyystieto:	Posiolta 19 km koilliseen

### INVENTOINTI 2006

Aika:	15.9.2006
Karttaotteet:	Maastokartta, 1:10 000 (SutiGis -järjestelmä)
Valokuvat:	Posio, Lakisuo 1 (15.9. 2006) 018, 021, Metsähallitus

### LYHYT KOHDEKuvaus

Yhden niitty-ladon jäänteet sisältävä kohde Riisitunturin kansallispuistossa.

### TUTKIMUSKERTOMUS

#### Sijainti ja maasto

Kohde sijaitsee suolla Riisitunturin kasallispuistossa Nuolivaaran eteläpuolella sijaitsevan Lakisuan länsipäässä. Suo on tyypiltään räme ja pienisarainen suo.

#### Kohteen kuvaus

Ladon pohja on mitoiltaan noin 3,5 m x 4 m. Jäljellä on 12 hirsikertaa. Lato on rakennettu kuorimattomasta tukista. Ladossa on ollut liistekatto ja hirsilattia. Oviaukon alareuna on toisen hirsikerran yläpuolella. Isojakokarttaan ympäröivä suoalue on merkitty niityksi (Isojakokartat 1903-1905).

#### Luokitusehdotus

Luokka 2. Rauhoitusasteen tarkempi määrittely edellyttää lisätutkimuksia.

**57. POSIO, LAKISUO 1**

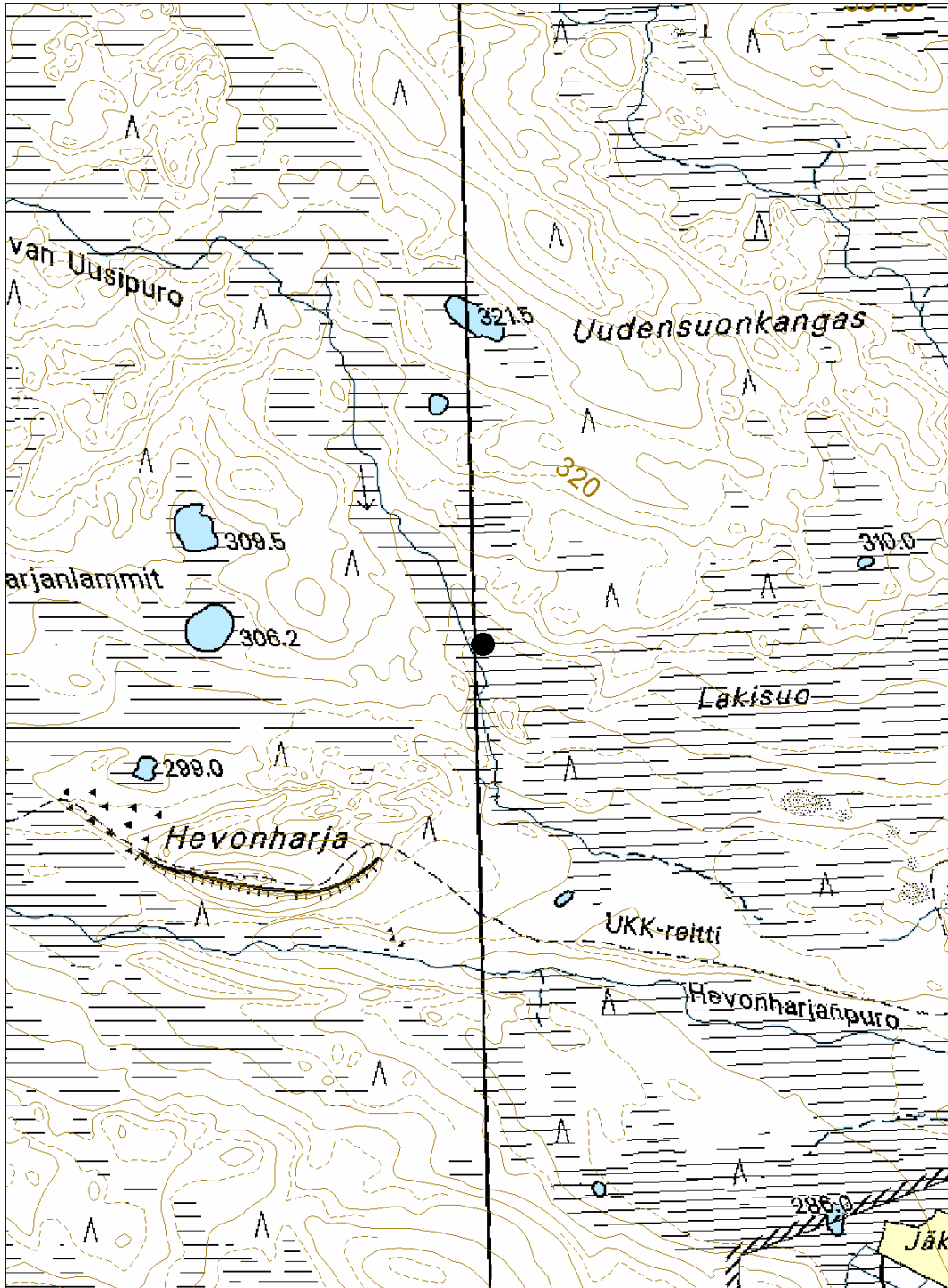
Ote maastokartasta 4611 04b

Mittakaava 1:10 000

x= 7347 812, y=3567 546, z=297 m mpy

© Metsähallitus 2006

© Maanmittauslaitos 1/MYY/06



## 58. POSIO, LAKISUO 2

### PERUSTIEDOT

MJ-tyyppi:	työpaikat (elinkeinohistorialliset muinaisjäännökset)
Tyyppin tarkenne:	karjanhoitokohteet (-)
Ajoitus:	historiallinen
Rauhoitusluokka:	2
Lukumäärä:	1
Peruskartta:	4611 04b
Koordinaatit:	x= 7347 616, y=3567 580, z=293 m mpy
Koordinaattiselite:	keskipiste
Maastomerkintä:	ei merkintää
Pinta-ala:	< 20 m <sup>2</sup>
Etäisyystieto:	Posiolta 19 km koilliseen

### INVENTOINTI 2006

Aika:	15.9.2006
Karttaotteet:	Maastokartta, 1:10 000 (SutiGis -järjestelmä)
Valokuvat:	Posio, Lakisuo 2 (15.9. 2006) 023, 027, Metsähallitus

### LYHYT KOHDEKuvaus

Yhden ladonpohjan jäänteet sisältävä kohde Riisitunturin kansallispuistossa.

### TUTKIMUSKERTOMUS

#### Sijainti ja maasto

Kohde sijaitsee suolla Riisitunturin kasallispuistossa Nuolivaaran eteläpuolella sijaitsevan Lakisuon länsipäässä. Suo on tyypiltään räme ja pienisarainen suo.

#### Kohteen kuvaus

Lato on ollut pieni, mitoiltaan noin 3 m x 3,5 m. Oven paikkaa ei ole havaittavissa. Jäljellä on 2-3 maatunutta hirsikertaa. Ladon länsipuolella päädystään kiinni rakennuksessa on kooltaan noin 2 m x 1,5 m ristikkomaista maatunutta puurakennetta, ehkä aidan tai oven jäänteitä. Rakennus on erikoisista piirteistään huolimatta luultavasti niitylato, mutta täyttä varmuutta asiasta ei ole. Isojakokarttaan ympäröivä suoalue on merkitty niityksi (Isojakokartat 1903-1905).

#### Luokitusehdotus

Luokka 2. Rauhoitusasteen tarkempi määrittely edellyttää lisätutkimuksia.

**58. POSIO, LAKISUO 2**

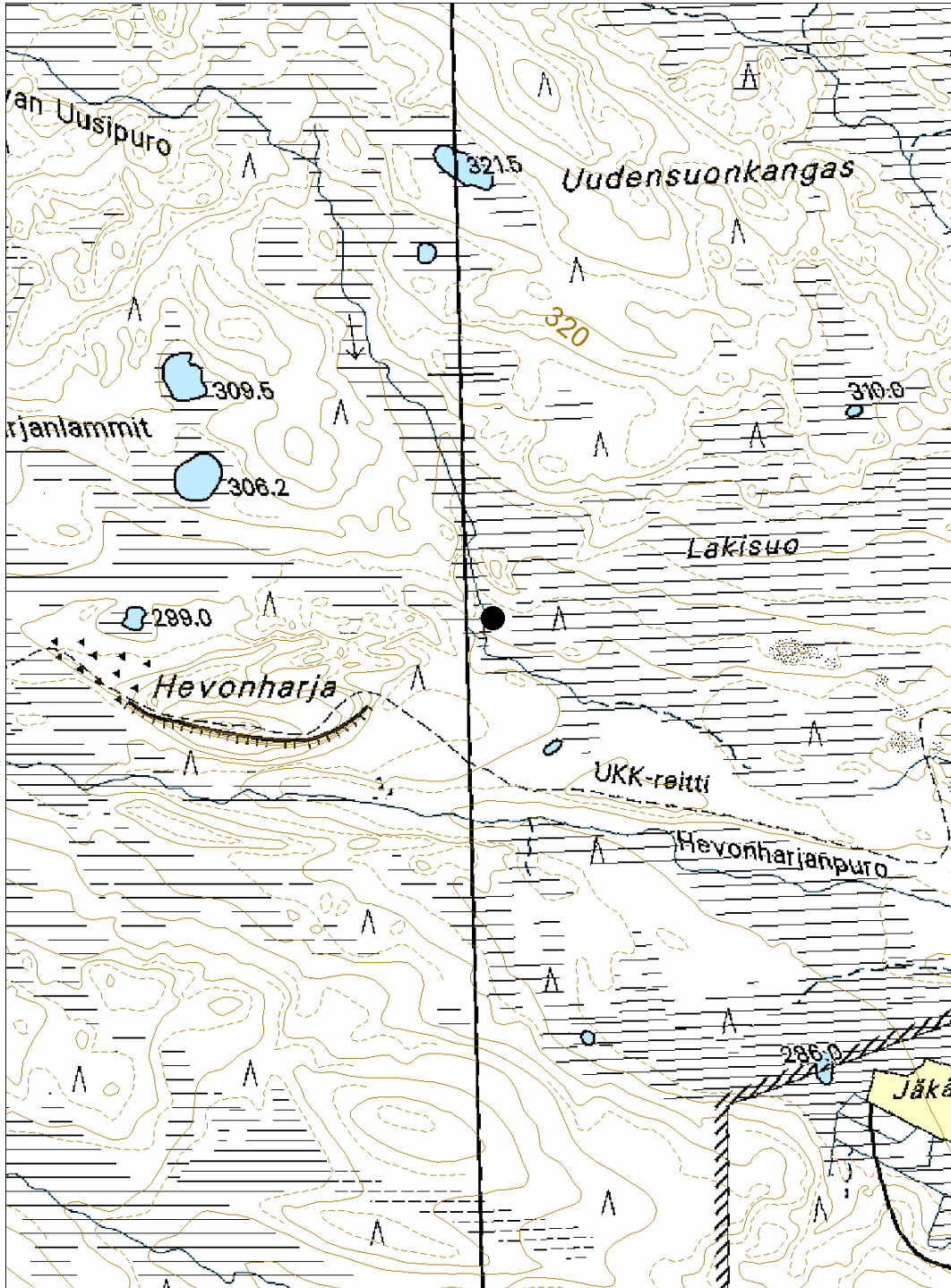
Ote maastokartasta 4611 04b

Mittakaava 1:10 000

x= 7347 616, y=3567 580, z=293 m mpy

© Metsähallitus 2006

© Maanmittauslaitos 1/MYY/06



## 59. POSIO, HEVONHARJA

### PERUSTIEDOT

MJ-tyyppi:	työpaikat (elinkeinohistorialliset muinaisjäännökset)
Tyyppin tarkenne:	yöpymispaikat (-)
Ajoitus:	historiallinen
Rauhoitusluokka:	3
Lukumäärä:	1
Peruskartta:	3633 07d
Koordinaatit:	x= 7347 523, y=3566 813, z=297 m mpy
Koordinaattiselite:	keskipiste
Maastomerkintä:	ei merkintää
Pinta-ala:	< 20 m <sup>2</sup>
Etäisyystieto:	Posiolta 17 km koilliseen

### INVENTOINTI 2006

Aika:	15.9.2006
Karttaotteet:	Maastokartta, 1:10 000 (SutiGis -järjestelmä)
Valokuvat:	Posio, Hevonharja (15.9. 2006) 039, 040, 044, Metsähalitus

### LYHYT KOHDEKUVAUS

Yhden niittyalaavun jäänteet sisältävä kohde Riisitunturin kansallispuiston keski-osassa.

### TUTKIMUSKERTOMUS

#### Sijainti ja maasto

Kohde sijaitsee Hevonharjan länsipuolella kangassaarekkeessa aivan suon laidassa. Puusto on vanhaa kuusi-mänty -sekametsää.

#### Kohteen kuvaus

Laavunpohja sijaitsee vanhan suoniityn reunalla. Jäljellä on suorakulmion muotoinen aukko kasvillisuudessa, muutamia maatuneita hirsiiä sekä tuohia. Laavun koko on ollut noin 3,5 m x 2,5 m. Viereistä kuusta vasten on nostettu hirsii, jossa on kaiverrus "v 1941" sekä useita epäselviä kaiverruksia. Isojakokarttaan ympäröivä suoalue on merkitty niityksi (Isojakokartat 1903-1905).

#### Luokitusehdotus

Luokka 3. Ei täytä kiinteän muinaisjäännöksen tunnusmerkkejä.

**59. POSIO, HEVONHARJA**

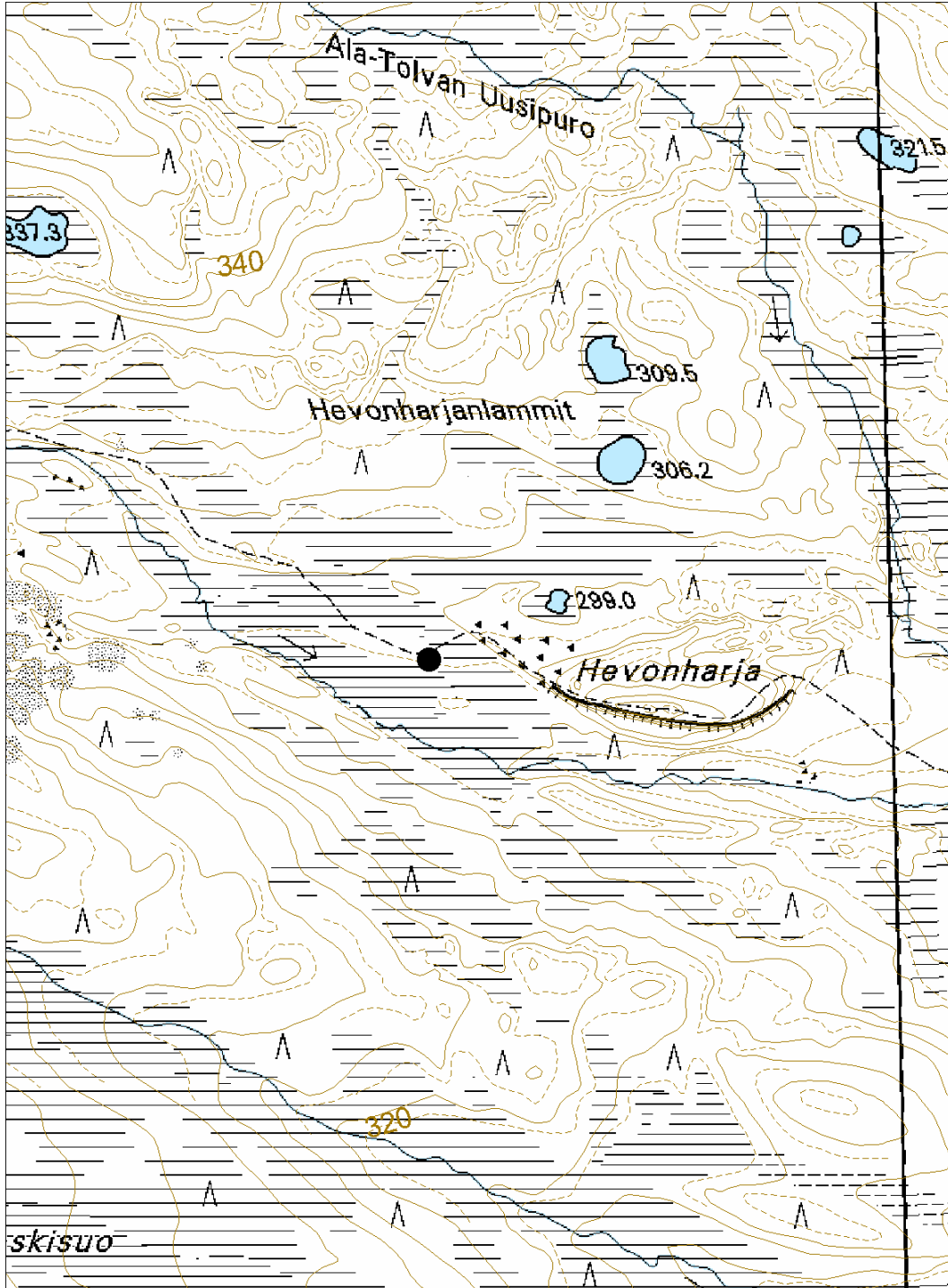
Ote maastokartasta 3633 07d

Mittakaava 1:10 000

x= 7347 523, y=3566 813, z=297 m mpy

© Metsähallitus 2006

© Maanmittauslaitos 1/MYY/06



## 60. POSIO, TOLVANVAARA NE

### PERUSTIEDOT

MJ-tyyppi:	työpaikat (elinkeinohistorialliset muinaisjännökset)
Tyyppin tarkenne:	karjanhoitokohteet (-)
Ajoitus:	historiallinen
Rauhoitusluokka:	2
Lukumäärä:	1
Peruskartta:	3633 07d
Koordinaatit:	x= 7346 224, y=3567 793, z=295 m mpy
Koordinaattiselite:	keskipiste
Maastomerkintä:	ei merkintää
Pinta-ala:	< 30 m <sup>2</sup>
Etäisyystieto:	Posiolta 18 km koilliseen

### INVENTOINTI 2006

Aika:	21.9.2006
Karttaotteet:	Maastokartta, 1:10 000 (SutiGis -järjestelmä)
Valokuvat:	Posio, Tolvanvaara NE (20.9. 2006) 047, 050, Metsähalitus

### LYHYT KOHDEKuvaus

Yhden niittyladon jäänteet sisältävä kohde Riisitunturin kansallispuiston eteläosassa.

### TUTKIMUSKERTOMUS

#### Sijainti ja maasto

Kohde sijaitsee Tolvanvaaran koillispuolella suolla puron varressa. Suo on tyyppiltään räme ja pienisarainen suo.

#### Kohteen kuvaus

Ladon pohja on mitoiltaan noin 4,5 m x 5 m. Jäljellä on noin 10 hirsikertaa. Ladossa on ollut liistekatto, josta on vähäisiä jäänteitä ladon sisäpuolella. Isojakokarttaan ympäröivä suoalue on merkitty niityksi ja paikalle on merkitty rakennus (Isojakokartat 1903-1905).

#### Luokitusehdotus

Luokka 2. Rauhoitusasteen tarkempi määrittely edellyttää lisätutkimuksia.



**60. POSIO, TOLVANVAARA NE**

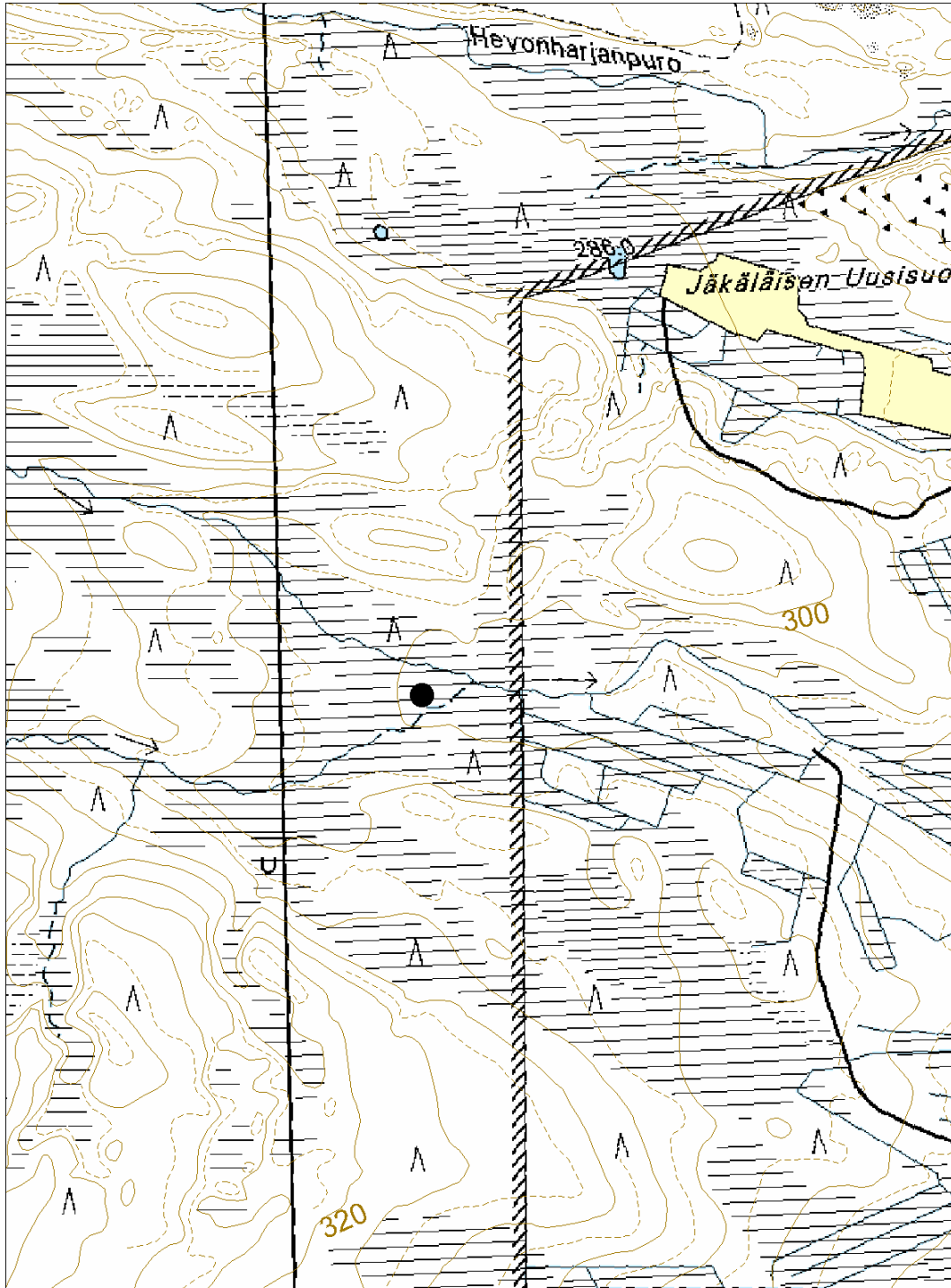
Ote maastokartasta 3633 07d

Mittakaava 1:10 000

x= 7346 224, y=3567 793, z=295 m mpy

© Metsähallitus 2006

© Maanmittauslaitos 1/MYY/06



## 61. POSIO, ITKUPURO 1

### PERUSTIEDOT

MJ-tyyppi:	työpaikat (elinkeinohistorialliset muinaisjäännökset)
Tyyppin tarkenne:	karjanhoitokohteet (-)
Ajoitus:	historiallinen
Rauhoitusluokka:	2
Lukumäärä:	1
Peruskartta:	3633 07c
Koordinaatit:	x= 7344 166, y=3566 754, z=277 m mpy
Koordinaattiselite:	keskipiste
Maastomerkintä:	ei merkintää
Pinta-ala:	< 20 m <sup>2</sup>
Etäisyystieto:	Posiolta 16 km koilliseen

### INVENTOINTI 2006

Aika:	21.9.2006
Karttaotteet:	Maastokartta, 1:10 000 (SutiGis -järjestelmä)
Valokuvat:	Posio, Itkupuro 1 (20.9. 2006) 051, 053, Metsähallitus

### LYHYT KOHDEKuvaus

Yhden niittyladon jäänteet sisältävä kohde Riisitunturin kansallispuiston eteläpuolisella Natura 2000 -alueella.

### TUTKIMUSKERTOMUS

#### Sijainti ja maasto

Kohde sijaitsee Tolvanvaaran eteläpuolella kulkevan Itkupuron äärellä suoalueella. Avosuo kulkee itä-länsi -suuntaisena pitkän moreeniharjun eteläpuolella. Suo on tyypiltään neva ja ruohoinen suo.

#### Kohteen kuvaus

Ladon pohja on mitoiltaan noin 4 m x 4 m. Jäljellä on neljä hirsikertaa sekä vähäisiä jäänteitä kattoliisteistä. Isojakokarttaan ympäröivä suoalue on merkitty niityksi ja paikalle on merkitty rakennus (Isojakokartat 1903-1905).

#### Luokitusehdotus

Luokka 2. Rauhoitusasteen tarkempi määrittely edellyttää lisätutkimuksia.

**61. POSIO, ITKUPURO 1**

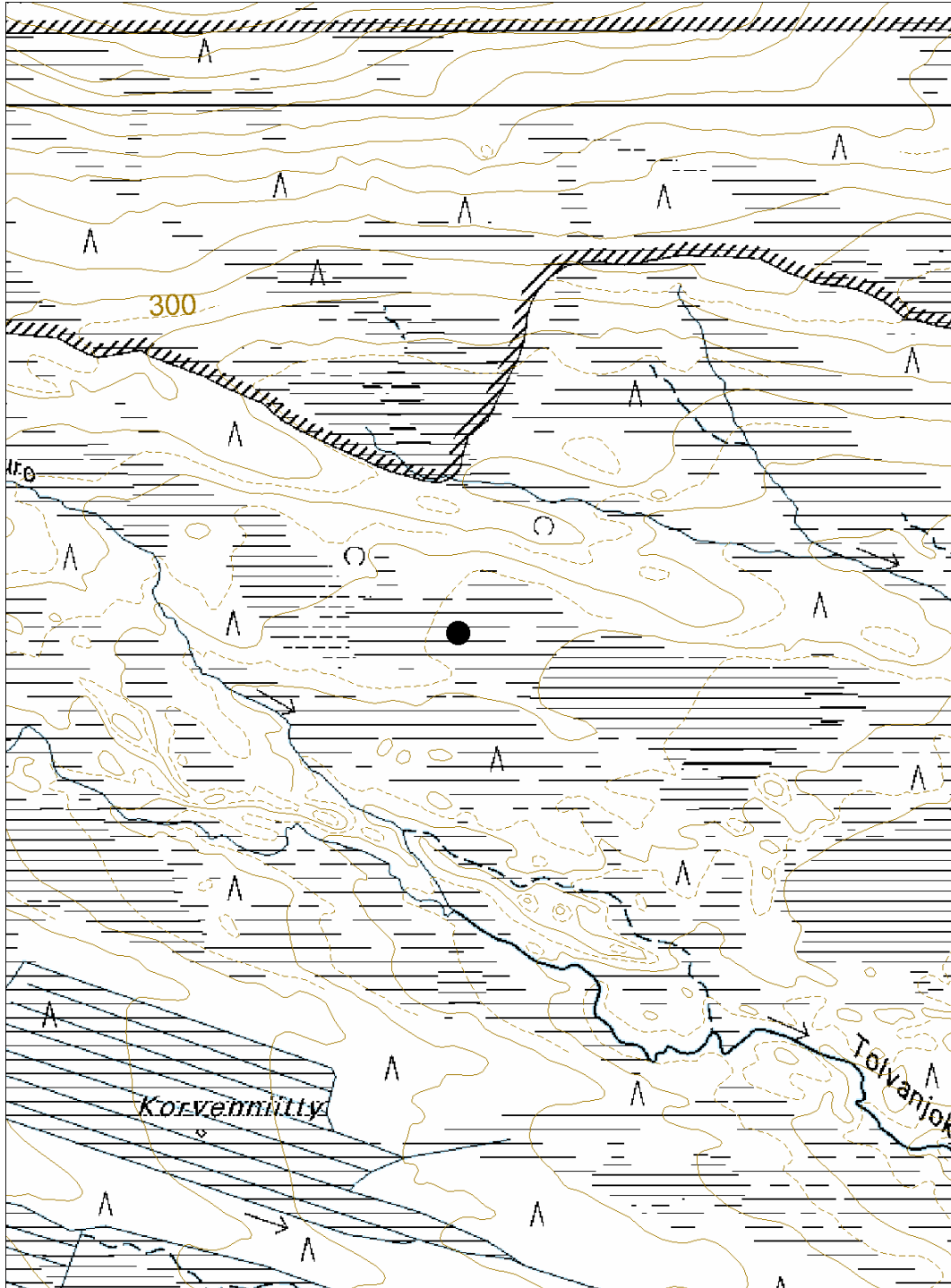
Ote maastokartasta 3633 07c

Mittakaava 1:10 000

x= 7344 166, y=3566 754, z=277 m mpy

© Metsähallitus 2006

© Maanmittauslaitos 1/MYY/06



## 62. POSIO, ITKUPURO 2

### PERUSTIEDOT

MJ-tyyppi:	työpaikat (elinkeinohistorialliset muinaisjäännökset)
Tyyppin tarkenne:	karjanhoitokohteet (-)
Ajoitus:	historiallinen
Rauhoitusluokka:	2
Lukumäärä:	1
Peruskartta:	3633 07c
Koordinaatit:	x= 7344 040, y=3567 100, z=272 m mpy
Koordinaattiselite:	keskipiste
Maastomerkintä:	ei merkintää
Pinta-ala:	< 30 m <sup>2</sup>
Etäisyystieto:	Posiolta 16 km koilliseen

### INVENTOINTI 2006

Aika:	21.9.2006
Karttaotteet:	Maastokartta, 1:10 000 (SutiGis -järjestelmä)
Valokuvat:	Posio, Itkupuro 2 (20.9. 2006) 056, 057, Metsähallitus

### LYHYT KOHDEKuvaus

Yhden niityladon jäänteet sisältävä kohde Riisitunturin kansallispuiston eteläpuolisella Natura 2000 -alueella.

### TUTKIMUSKERTOMUS

#### Sijainti ja maasto

Kohde sijaitsee Tolvanvaaran eteläpuolella kulkevan Itkupuron äärellä suoalueella. Avosuo kulkee itä-länsi -suuntaisena pitkän moreeniharjun eteläpuolella. Suo on tyypiltään neva ja ruohoinen suo.

#### Kohteen kuvaus

Ladon pohja on mitoiltaan noin 4,5 m x 5 m. Jäljellä on alin hirsikerta sekä hirsipohjaa. Isojakokarttaan ympäröivä suoalue on merkitty niityksi ja paikalle on merkitty rakennus (Isojakokartat 1903-1905).

#### Luokitusehdotus

Luokka 2. Rauhoitusasteen tarkempi määrittely edellyttää lisätutkimuksia.

**62. POSIO, ITKUPURO 2**

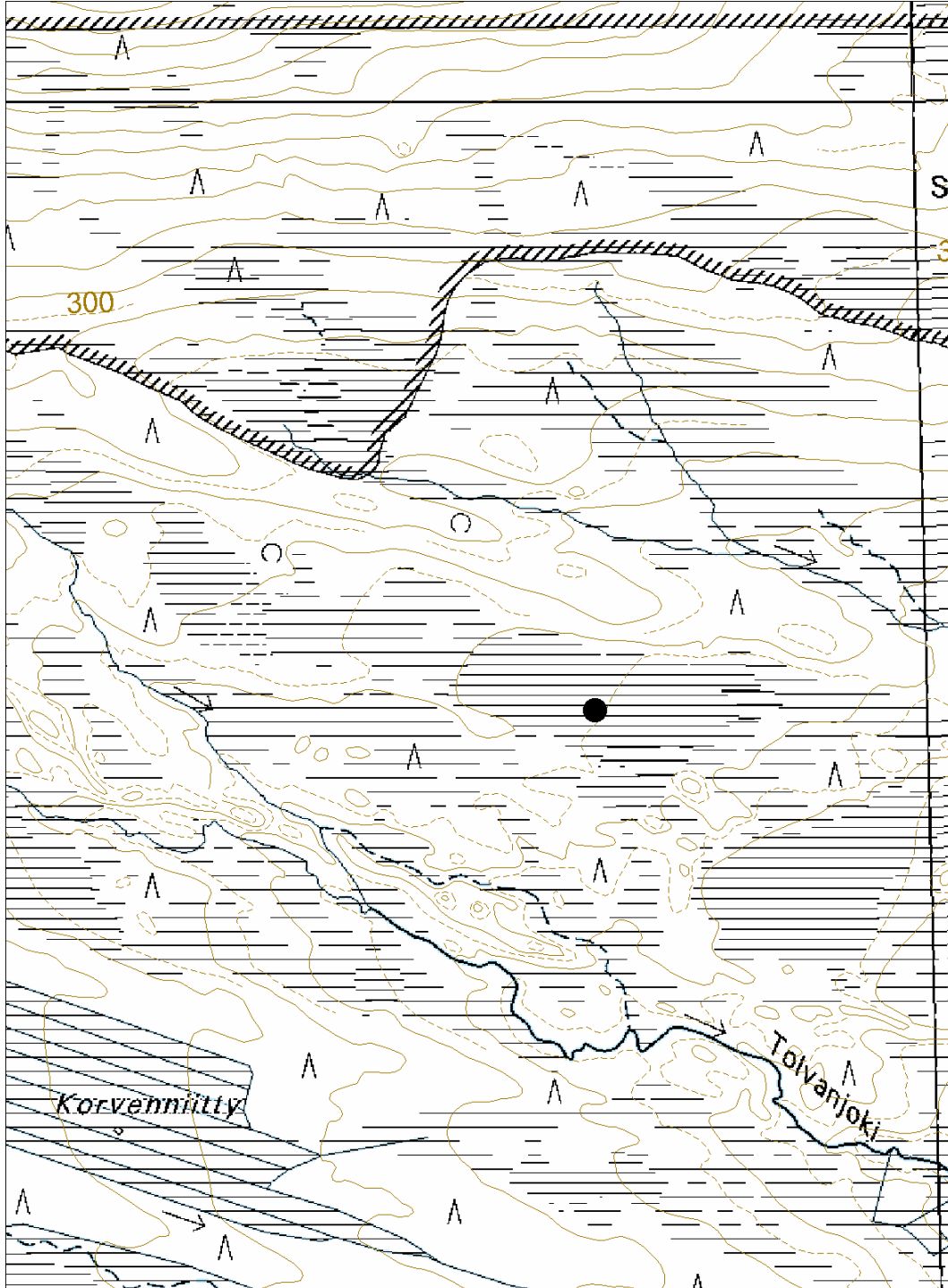
Ote maastokartasta 3633 07c

Mittakaava 1:10 000

x= 7344 040, y=3567 100, z=272 m mpy

© Metsähallitus 2006

© Maanmittauslaitos 1/MYY/06



### 63. POSIO, ITKUPURO 3

#### PERUSTIEDOT

MJ-tyyppi:	työpaikat (elinkeinohistorialliset muinaisjäännökset)
Tyyppin tarkenne:	karjanhoitokohteet (-)
Ajoitus:	historiallinen
Rauhoitusluokka:	2
Lukumäärä:	1
Peruskartta:	4611 04a
Koordinaatit:	x= 7343 844, y=3567 912, z=260 m mpy
Koordinaattiselite:	keskipiste
Maastomerkintä:	ei merkintää
Pinta-ala:	< 20 m <sup>2</sup>
Etäisyystieto:	Posiolta 17 km koilliseen

#### INVENTOINTI 2006

Aika:	21.9.2006
Karttaotteet:	Maastokartta, 1:10 000 (SutiGis -järjestelmä)
Valokuvat:	Posio, Itkupuro 3 (20.9. 2006) 061, 062, Metsähallitus

#### LYHYT KOHDEKuvaus

Yhden niitty-ladon jäänteet sisältävä kohde Riisitunturin kansallispuiston eteläpuolisella Natura 2000 -alueella.

#### TUTKIMUSKERTOMUS

##### Sijainti ja maasto

Kohde sijaitsee Tolvanvaaran eteläpuolella kulkevan Itkupuron äärellä suoalueella. Avosuo kulkee itä-länsi -suuntaisena pitkän moreeniharjun eteläpuolella. Suo on tyypiltään neva ja ruohoinen suo.

##### Kohteen kuvaus

Ladon pohja on mitoiltaan noin 3,5 m x 4 m. Jäljellä on 10 hirsikertaa, hirsilattia sekä romahtaneen katon liisteitä. Isojakokarttaan ympäröivä suoalue on merkitty niityksi ja paikalle on merkitty rakennus (Isojakokartat 1903-1905).

##### Luokitusehdotus

Luokka 2. Rauhoitusasteen tarkempi määrittely edellyttää lisätutkimuksia.

**63. POSIO, ITKUPURO 3**

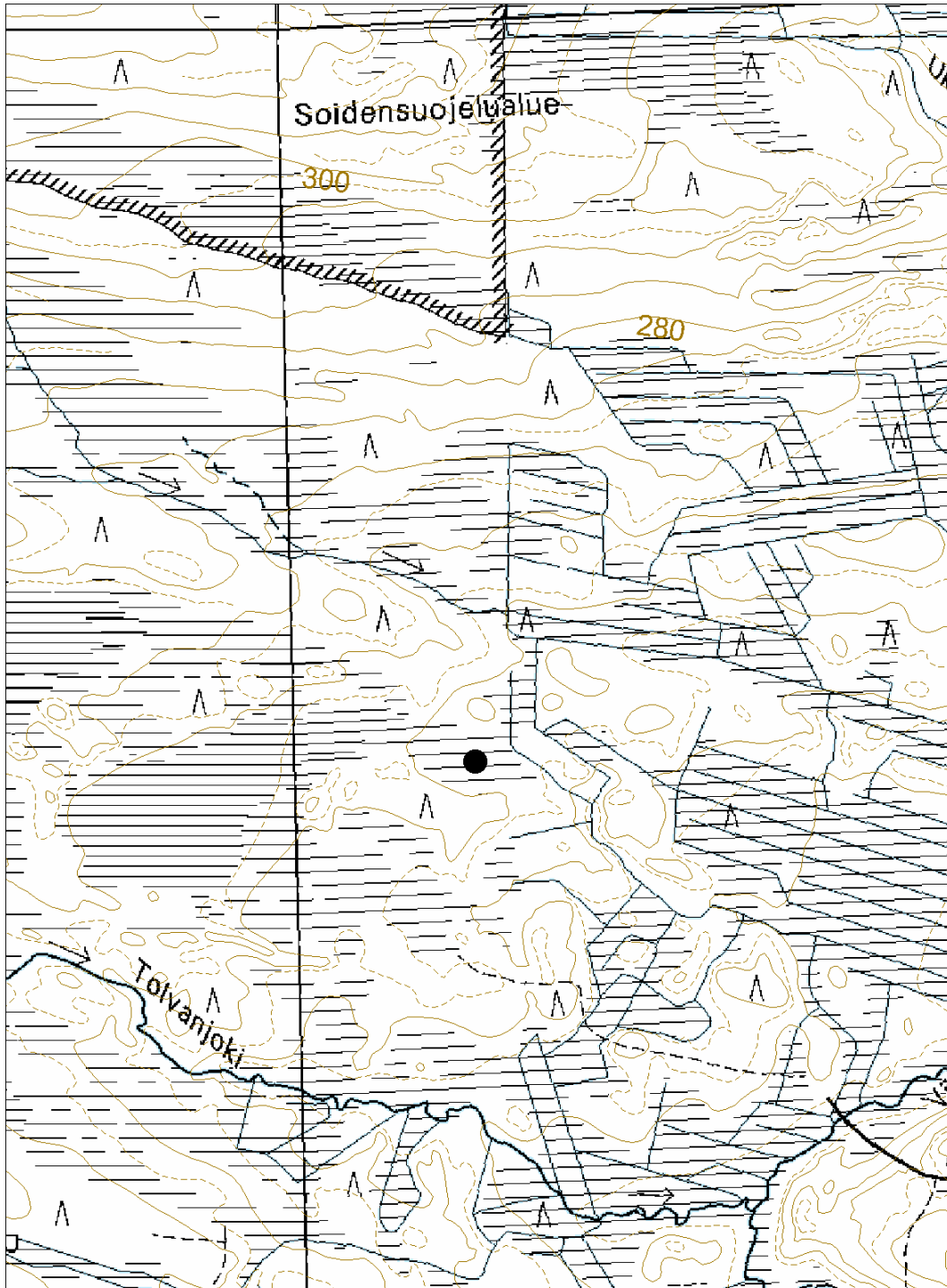
Ote maastokartasta 4611 04a

Mittakaava 1:10 000

x= 7343 844, y=3567 912, z=260 m mpy

© Metsähallitus 2006

© Maanmittauslaitos 1/MYY/06



## 64. POSIO, TOLVANJOKI N 1

### PERUSTIEDOT

MJ-tyyppi:	työpaikat (elinkeinohistorialliset muinaisjäännökset)
Tyyppin tarkenne:	karjanhoitokohteet (-)
Ajoitus:	historiallinen
Rauhoitusluokka:	2
Lukumäärä:	1
Peruskartta:	3633 07c
Koordinaatit:	x= 7343 829, y=3567 489, z=263 m mpy
Koordinaattiselite:	keskipiste
Maastomerkintä:	ei merkintää
Pinta-ala:	< 30 m <sup>2</sup>
Etäisyystieto:	Posiolta 16 km koilliseen

### INVENTOINTI 2006

Aika:	21.9.2006
Karttaotteet:	Maastokartta, 1:10 000 (SutiGis -järjestelmä)
Valokuvat:	Posio, Tolvanjoki N 1 (20.9. 2006) 064, Metsähallitus

### LYHYT KOHDEKuvaus

Yhden niitty-ladon jäänteet sisältävä kohde Riisitunturin kansallispuiston eteläpuolisella Natura 2000 -alueella.

### TUTKIMUSKERTOMUS

#### Sijainti ja maasto

Kohde sijaitsee avosuolla Riisitunturin kansallispuiston eteläpuolella Tolvanjoen pohjoispuolisella suoalueella. Suo on tyypiltään neva ja ruohoinen suo.

#### Kohteen kuvaus

Ladon pohja on mitoiltaan noin 4,5 m x 5 m. Jäljellä on alin hirsikerta sekä lattia-hirret. Isojakokarttaan ympäröivä suoalue on merkitty niityksi ja paikalle on merkitty rakennus (Isojakokartat 1903-1905).

#### Luokitusehdotus

Luokka 2. Rauhoitusasteen tarkempi määrittely edellyttää lisätutkimuksia.



**64. POSIO, TOLVANJOKI N 1**

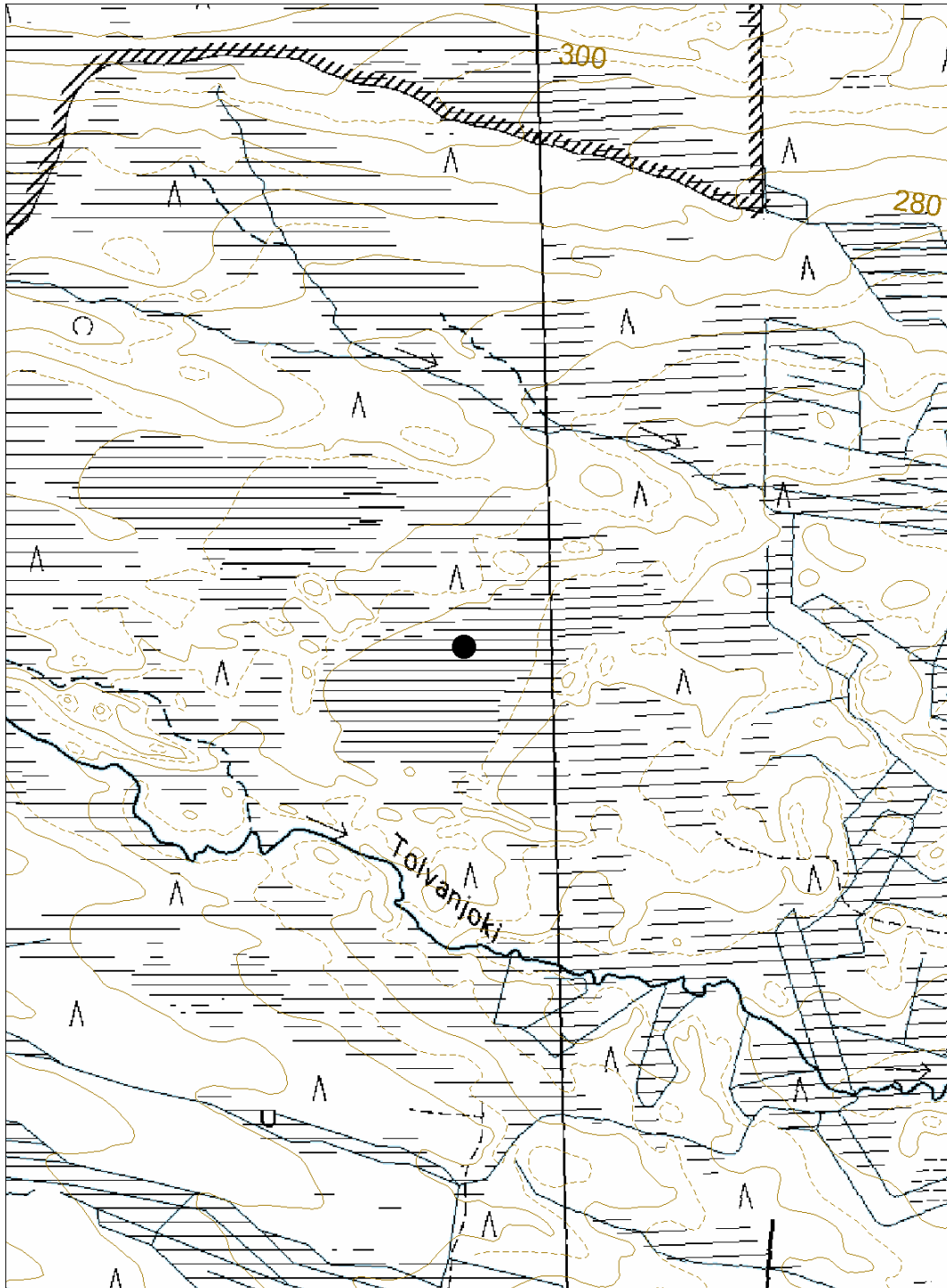
Ote maastokartasta 3633 07c

Mittakaava 1:10 000

x= 7343 829, y=3567 489, z=263 m mpy

© Metsähallitus 2006

© Maanmittauslaitos 1/MYY/06



## 65. POSIO, TOLVANJOKI N 2

### PERUSTIEDOT

MJ-tyyppi:	työpaikat (elinkeinohistorialliset muinaisjäännökset)
Tyyppin tarkenne:	karjanhoitokohteet (-)
Ajoitus:	historiallinen
Rauhoitusluokka:	2
Lukumäärä:	1
Peruskartta:	3633 07c
Koordinaatit:	x= 7343 668, y=3567 430, z=263 m mpy
Koordinaattiselite:	keskipiste
Maastomerkintä:	ei merkintää
Pinta-ala:	< 30 m <sup>2</sup>
Etäisyystieto:	Posiolta 16 km koilliseen

### INVENTOINTI 2006

Aika:	21.9.2006
Karttaotteet:	Maastokartta, 1:10 000 (SutiGis -järjestelmä)
Valokuvat:	Posio, Tolvanjoki N 2 (20.9. 2006) 067, Metsähallitus

### LYHYT KOHDEKuvaus

Yhden niitty-ladon jäänteet sisältävä kohde Riisitunturin kansallispuiston eteläpuolisella Natura 2000 -alueella.

### TUTKIMUSKERTOMUS

#### Sijainti ja maasto

Kohde sijaitsee Tolvanjoen pohjoispuolella avosuon laidassa. Suo on tyypiltään neva ja ruohoinen suo.

#### Kohteen kuvaus

Ladon pohja on mitoiltaan noin 4,5 m x 5 m. Jäljellä on alin hirsikerta sekä lattia-hirret. Isojakokarttaan ympäröivä suoalue on merkitty niityksi ja paikalle on merkitty rakennus (Isojakokartat 1903-1905).

#### Luokitusehdotus

Luokka 2. Rauhoitusasteen tarkempi määrittely edellyttää lisätutkimuksia.

**65. POSIO, TOLVANJOKI N 2**

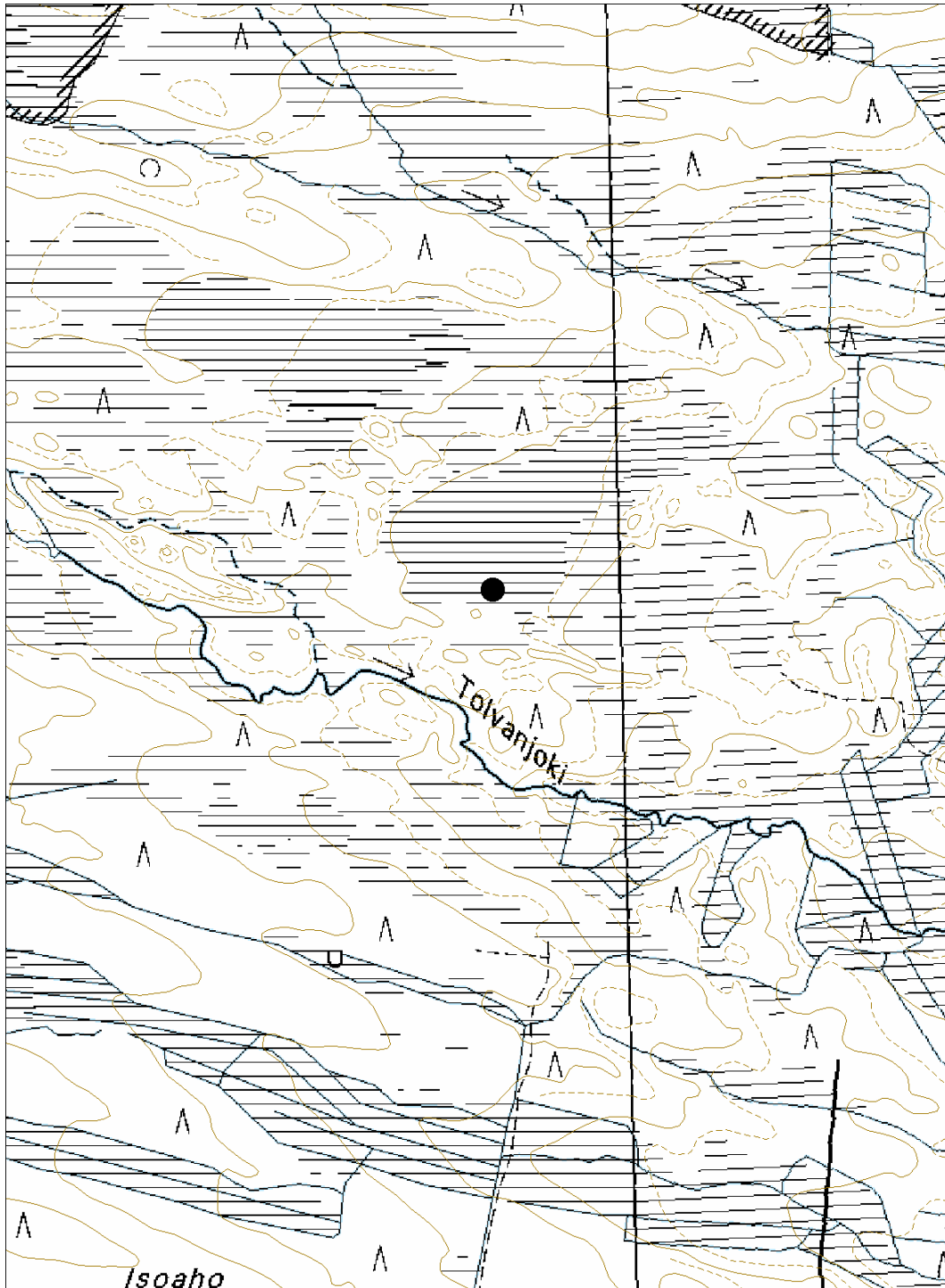
Ote maastokartasta 3633 07c

Mittakaava 1:10 000

x= 7343 668, y=3567 430, z=263 m mpy

© Metsähallitus 2006

© Maanmittauslaitos 1/MYY/06



## 66. POSIO, TOLVANJOKI N 3

### PERUSTIEDOT

MJ-tyyppi:	työpaikat (elinkeinohistorialliset muinaisjäännökset)
Tyypin tarkenne:	karjanhoitokohteet (-)
Ajoitus:	historiallinen
Rauhoitusluokka:	2
Lukumäärä:	1
Peruskartta:	3633 07c
Koordinaatit:	x= 7343 632, y=3567 578, z=260 m mpy
koordinaattiselite:	keskipiste
Maastomerkintä:	ei merkintää
Pinta-ala:	< 20 m <sup>2</sup>
Etäisyystieto:	Posiolta 16 km koilliseen

### INVENTOINTI 2006

Aika:	21.9.2006
Karttaotteet:	Maastokartta, 1:10 000 (SutiGis -järjestelmä)
Valokuvat:	Posio, Tolvanjoki N 3 (20.9. 2006) 068, Metsähallitus

### LYHYT KOHDEKuvaus

Yhden niitty-ladon jäänteet sisältävä kohde Riisitunturin kansallispuiston eteläpuolisella Natura 2000 -alueella.

### TUTKIMUSKERTOMUS

#### Sijainti ja maasto

Kohde sijaitsee Tolvanjoen pohjoispuolella avosuon laidassa. Suo on tyypiltään neva ja ruohoinen suo.

#### Kohteen kuvaus

Ladon pohja on mitoiltaan noin 4 m x 4 m. Jäljellä on vähäisiä maatuneita hirsiiä. Isojakokarttaan ympäröivä suoalue on merkitty niityksi ja paikalle on merkitty rakennus (Isojakokartat 1903-1905).

#### Luokitusehdotus

Luokka 2. Rauhoitusasteen tarkempi määrittely edellyttää lisätutkimuksia.

**66. POSIO, TOLVANJOKI N 3**

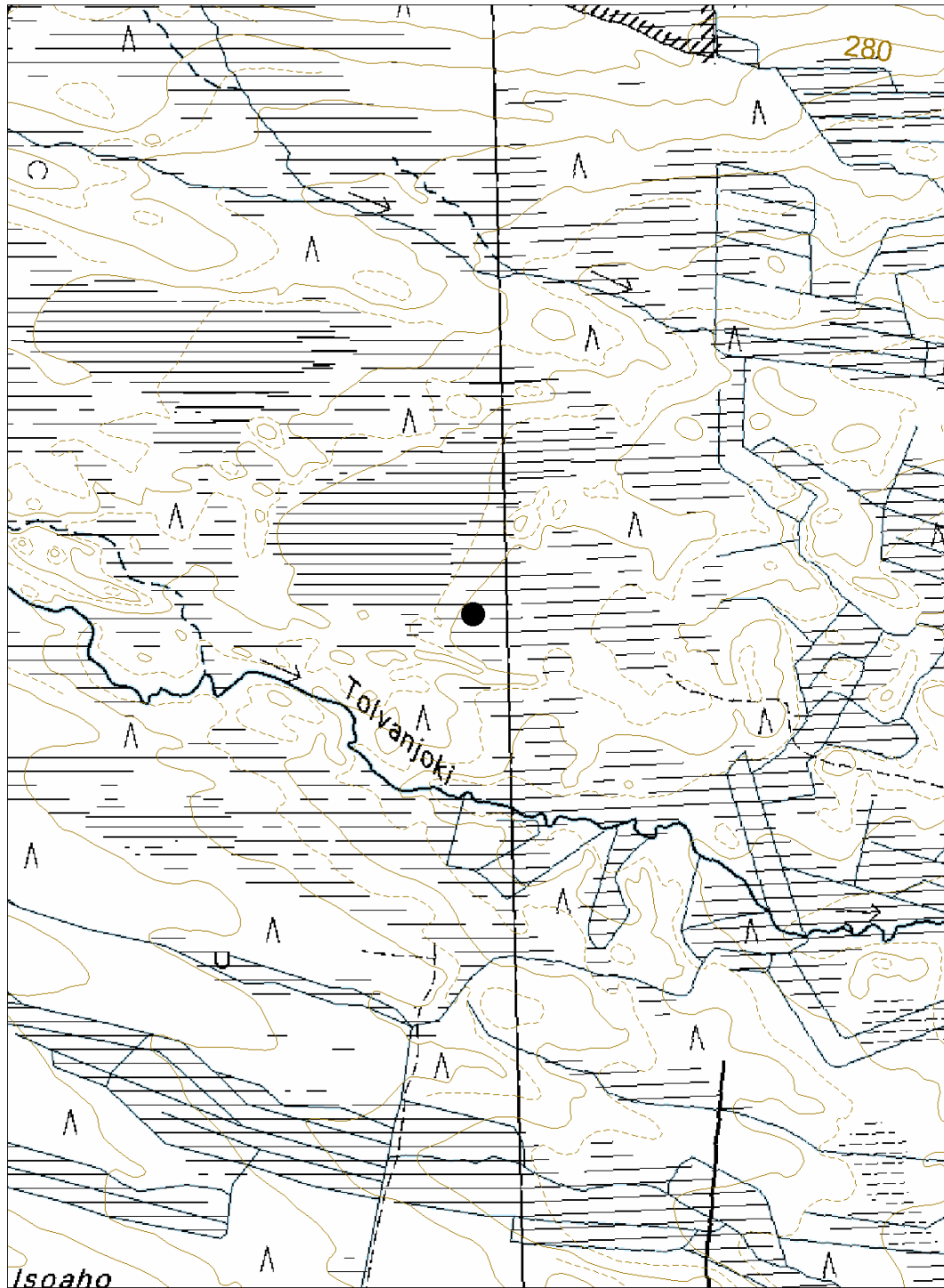
Ote maastokartasta 3633 07c

Mittakaava 1:10 000

x= 7343 632, y=3567 578, z=260 m mpy

© Metsähallitus 2006

© Maanmittauslaitos 1/MYY/06



## 67. POSIO, TOLVANJOKI

### PERUSTIEDOT

MJ-tyyppi:	työpaikat (elinkeinohistorialliset muinaisjäännökset)
Tyyppin tarkenne:	karjanhoitokohteet (-)
Ajoitus:	historiallinen
Rauhoitusluokka:	2
Lukumäärä:	1
Peruskartta:	4611 04a
Koordinaatit:	x= 7343 309, y=3567 836, z=252 m mpy
koordinaattiselite:	keskipiste
Maastomerkintä:	ei merkintää
Pinta-ala:	< 20 m <sup>2</sup>
Etäisyystieto:	Posiolta 16 km koilliseen

### INVENTOINTI 2006

Aika:	21.9.2006
Karttaotteet:	Maastokartta, 1:10 000 (SutiGis -järjestelmä)
Valokuvat:	Posio, Tolvanjoki (20.9. 2006) 070, Metsähallitus

### LYHYT KOHDEKuvaus

Yhden niitty-ladon jäänteet sisältävä kohde Riisitunturin kansallispuiston eteläpuolisella Natura 2000 -alueella.

### TUTKIMUSKERTOMUS

#### Sijainti ja maasto

Kohde sijaitsee Tolvanvaaran eteläpuolisen Tolvanjoen pohjoisrannalla. Suon tyyppi on räme ja pienisarainen suo.

#### Kohteen kuvaus

Ladon pohja on mitoiltaan noin 3 m x 3,5 m. Jäljellä on alin hirsikerta sekä hirsi-pohjaa. Isojakokarttaan ympäröivä suoalue on merkitty niityksi ja paikalle on merkitty rakennus (Isojakokartat 1903-1905).

#### Luokitusehdotus

Luokka 2. Rauhoitusasteen tarkempi määrittely edellyttää lisätutkimuksia.

**67. POSIO, TOLVANJOKI**

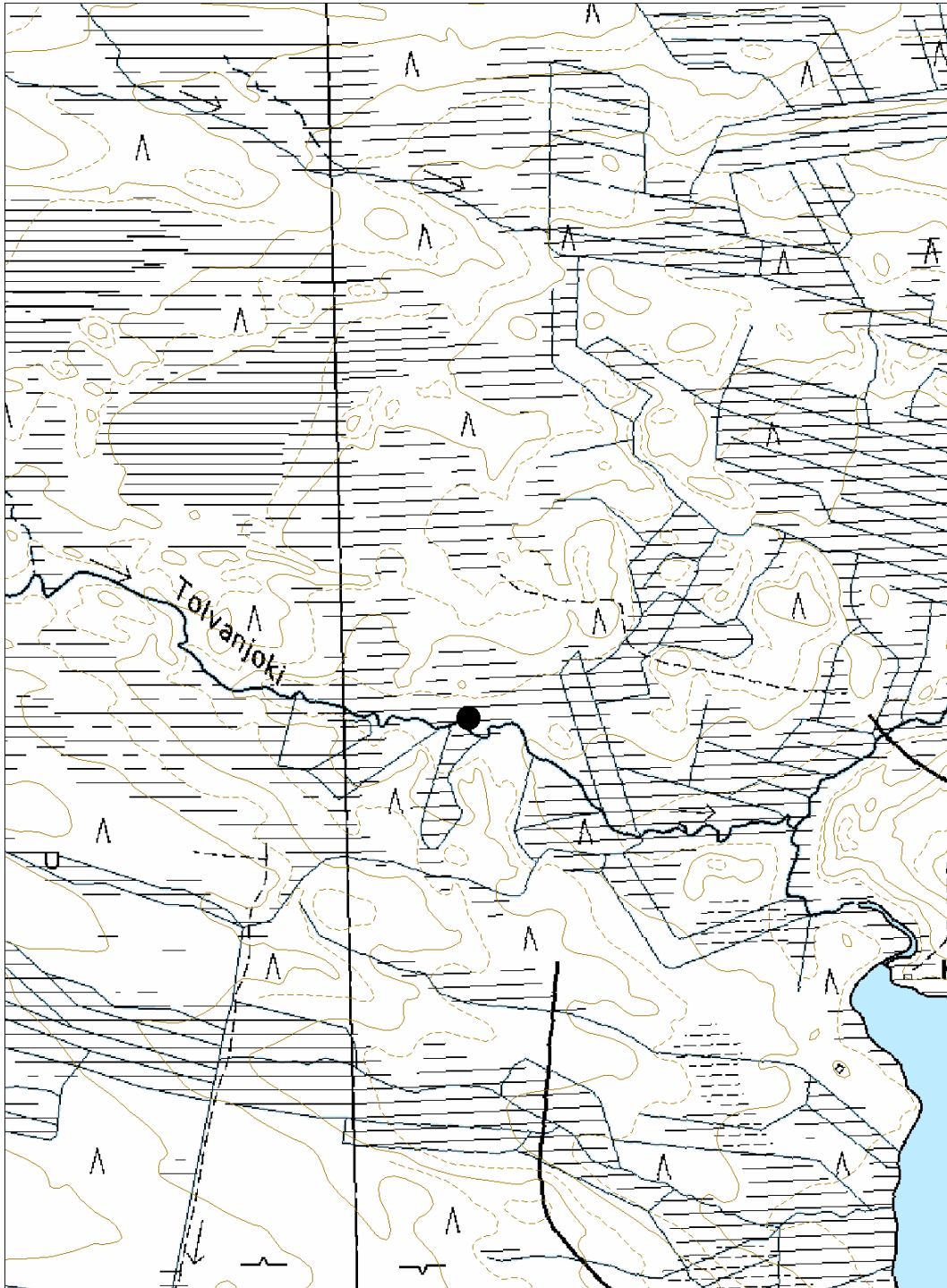
Ote maastokartasta 4611 04a

Mittakaava 1:10 000

x= 7343 309, y=3567 836, z=252 m mpy

© Metsähallitus 2006

© Maanmittauslaitos 1/MYY/06



## 68. POSIO, KORVENNIITTY

### PERUSTIEDOT

MJ-tyyppi:	työpaikat (elinkeinohistorialliset muinaisjäännökset)
Tyyppin tarkenne:	karjanhoitokohteet (-)
Ajoitus:	historiallinen
Rauhoitusluokka:	2
Lukumäärä:	1
Peruskartta:	3633 07c
Koordinaatit:	x= 7343 353, y=3566 354, z=283 m mpy
Koordinaattiselite:	keskipiste
Maastomerkintä:	ei merkintää
Pinta-ala:	< 20 m <sup>2</sup>
Etäisyystieto:	Posiolta 15 km koilliseen

### INVENTOINTI 2006

Aika:	21.9.2006
Karttaotteet:	Maastokartta, 1:10 000 (SutiGis -järjestelmä)
Valokuvat:	Posio, Korvenniitty (20.9. 2006) 075,076, Metsähallitus

### LYHYT KOHDEKuvaus

Yhden niitty-ladon jäänteet sisältävä kohde Riisitunturin kansallispuiston eteläpuolisella Natura 2000 -alueella.

### TUTKIMUSKERTOMUS

#### Sijainti ja maasto

Kohde sijaitsee Tolvanvaaran eteläpuolella sijaitsevalla Korvenniityn vanhalla ojitetulla suoniityllä. Suon tyyppi on korpi ja ruohoinen suo.

#### Kohteen kuvaus

Ladon pohja on mitoiltaan noin 4,5 m x 4 m. Jäljellä on 13 hirsikertaa, hirsilattia sekä romahtaneen katon liisteitä. Isojakokarttaan ympäröivä suoalue on merkitty niityksi ja paikalle on merkitty rakennus (Isojakokartat 1903-1905).

#### Luokitusehdotus

Luokka 2. Rauhoitusasteen tarkempi määrittely edellyttää lisätutkimuksia.



**68. POSIO, KORVENNIITTY**

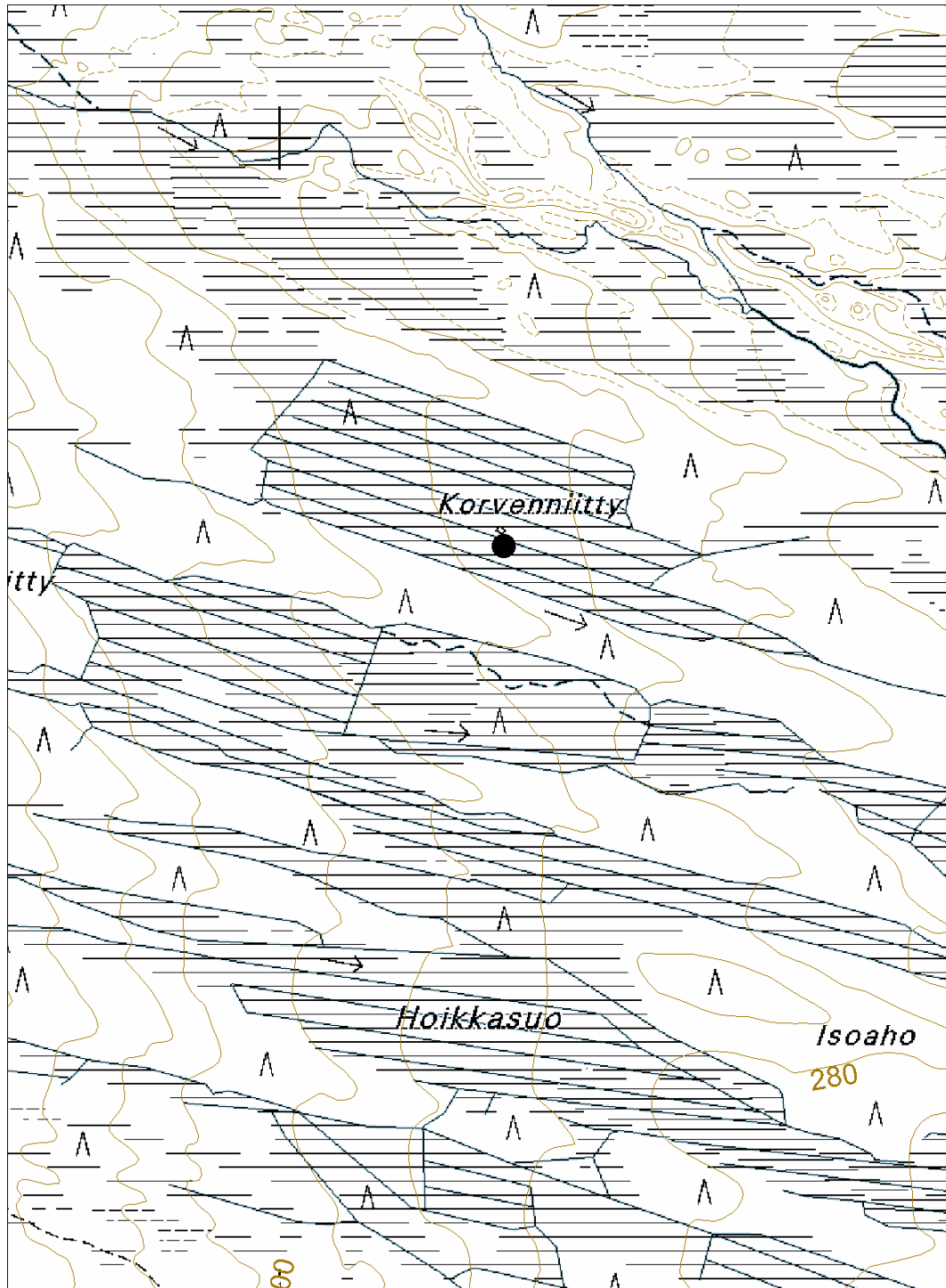
Ote maastokartasta 3633 07c

Mittakaava 1:10 000

x= 7343 353, y=3566 354, z=283 m mpy

© Metsähallitus 2006

© Maanmittauslaitos 1/MYY/06



## 69. POSIO, KORVENNIITTY NW

### PERUSTIEDOT

MJ-tyyppi:	työpaikat (elinkeinohistorialliset muinaisjäännökset)
Tyyppin tarkenne:	karjanhoitokohteet (-)
Ajoitus:	historiallinen
Rauhoitusluokka:	2
Lukumäärä:	1
Peruskartta:	3633 07c
Koordinaatit:	x= 7343 822, y=3566 131, z=278 m mpy
koordinaattiselite:	keskipiste
Maastomerkintä:	ei merkintää
Pinta-ala:	< 20 m <sup>2</sup>
Etäisyystieto:	Posiolta 15 km koilliseen

### INVENTOINTI 2006

Aika:	21.9.2006
Karttaotteet:	Maastokartta, 1:10 000 (SutiGis -järjestelmä)
Valokuvat:	Posio, Korvenniitty NW (20.9. 2006) 078, Metsähallitus

### LYHYT KOHDEKuvaus

Yhden niitty-ladon jäänteet sisältävä kohde Riisitunturin kansallispuiston eteläpuolisella Natura 2000 -alueella.

### TUTKIMUSKERTOMUS

#### Sijainti ja maasto

Kohde sijaitsee Tolvanvaaran eteläpuolella sijaitsevan Korvenniityn luoteispuolisella avosuolla. Suon tyyppi on räme ja pienisarainen suo.

#### Kohteen kuvaus

Ladon pohja on mitoiltaan noin 4 m x 4 m. Jäljellä on alin hirsikerta, kattoliisteitä sekä hirsipohjaa. Isojakokarttaan ympäröivä suoalue on merkitty niityksi ja paikalle on merkitty rakennus (Isojakokartat 1903-1905).

#### Luokitusehdotus

Luokka 2. Rauhoitusasteen tarkempi määrittely edellyttää lisätutkimuksia.

**69. POSIO, KORVENNIITTY NW**

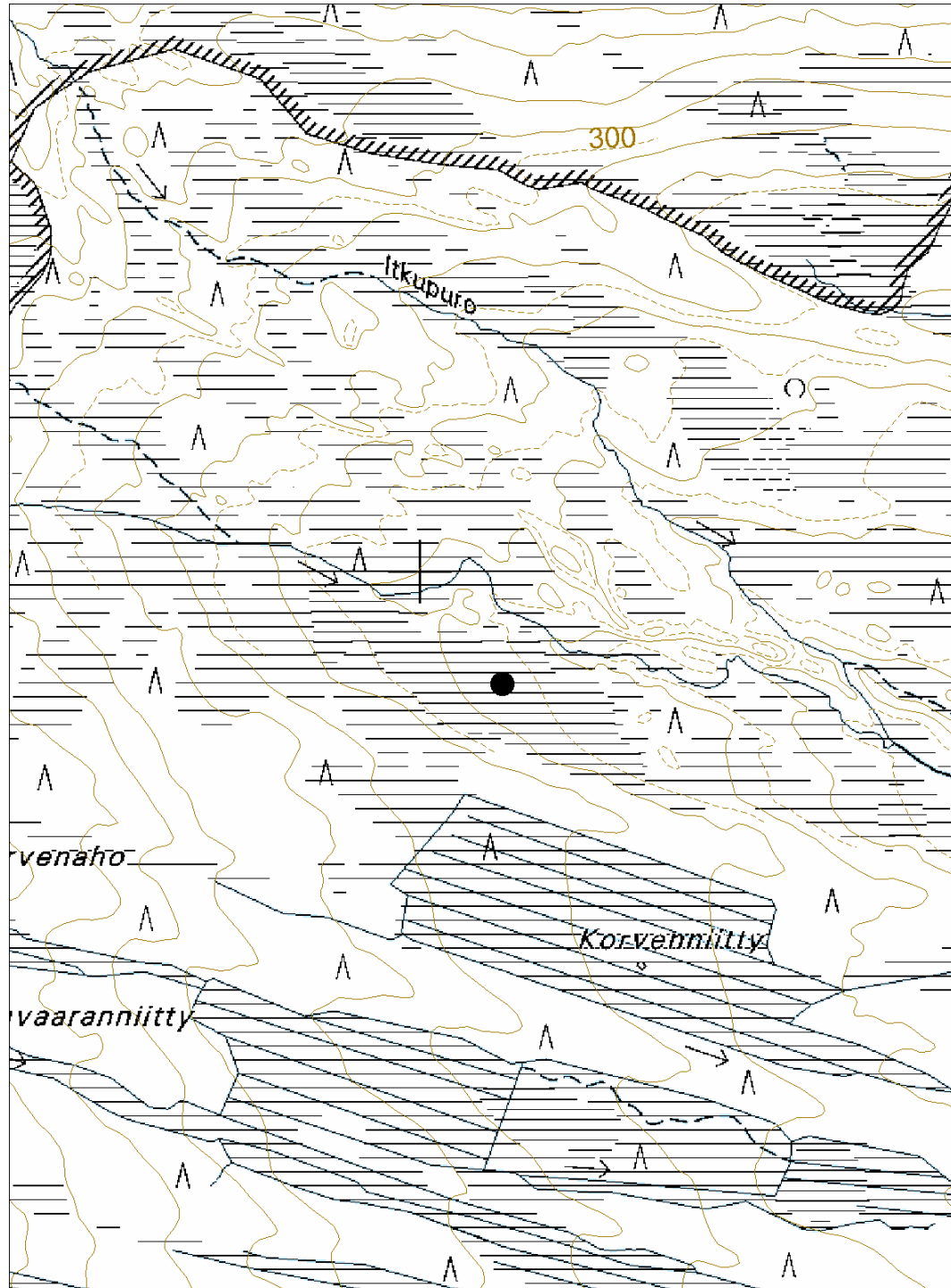
Ote maastokartasta 3633 07c

Mittakaava 1:10 000

x= 7343 822, y=3566 131, z=278 m mpy

© Metsähallitus 2006

© Maanmittauslaitos 1/MYY/06



## 70. POSIO, POHJOINEN SUONNANVAARA E 1

### PERUSTIEDOT

MJ-tyyppi:	työpaikat (elinkeinohistorialliset muinaisjäännökset)
Tyyppin tarkenne:	karjanhoitokohteet (-)
Ajoitus:	historiallinen
Rauhoitusluokka:	2
Lukumäärä:	1
Peruskartta:	3633 07c
Koordinaatit:	x= 7344 898, y=3565 145, z=325 m mpy
koordinaattiselite:	keskipiste
Maastomerkintä:	ei merkintää
Pinta-ala:	< 20 m <sup>2</sup>
Etäisyystieto:	Posiolta 14 km koilliseen

### INVENTOINTI 2006

Aika:	21.9.2006
Karttaotteet:	Maastokartta, 1:10 000 (SutiGis -järjestelmä)
Valokuvat:	Posio, Pohjoinen Suonnanvaara E 1 (20.9.2006) 081, Metsähallitus

### LYHYT KOHDEKuvaus

Yhden niitty-ladon jäänteet sisältävä kohde Riisitunturin kansallispuiston etelä-osassa.

### TUTKIMUSKERTOMUS

#### Sijainti ja maasto

Kohde sijaitsee avosuolla Pohjoisen Suonnanvaaran itäpuolisella suoalueella. Suon tyyppi on räme ja ruohoinen suo.

#### Kohteen kuvaus

Jäljellä on vähäisiä hirsii sekä lahonneita puita. Ladonpohjan reunoja ei pysty enää kunnolla havaitsemaan. Isojakokarttaan ympäröivä suoalue on merkitty niityksi ja paikalle on merkitty rakennus (Isojakokartat 1903-1905).

#### Luokitusehdotus

Luokka 2. Rauhoitusasteen tarkempi määrittely edellyttää lisätutkimuksia.

**70. POHJOINEN SUONNANVAARA E 1**

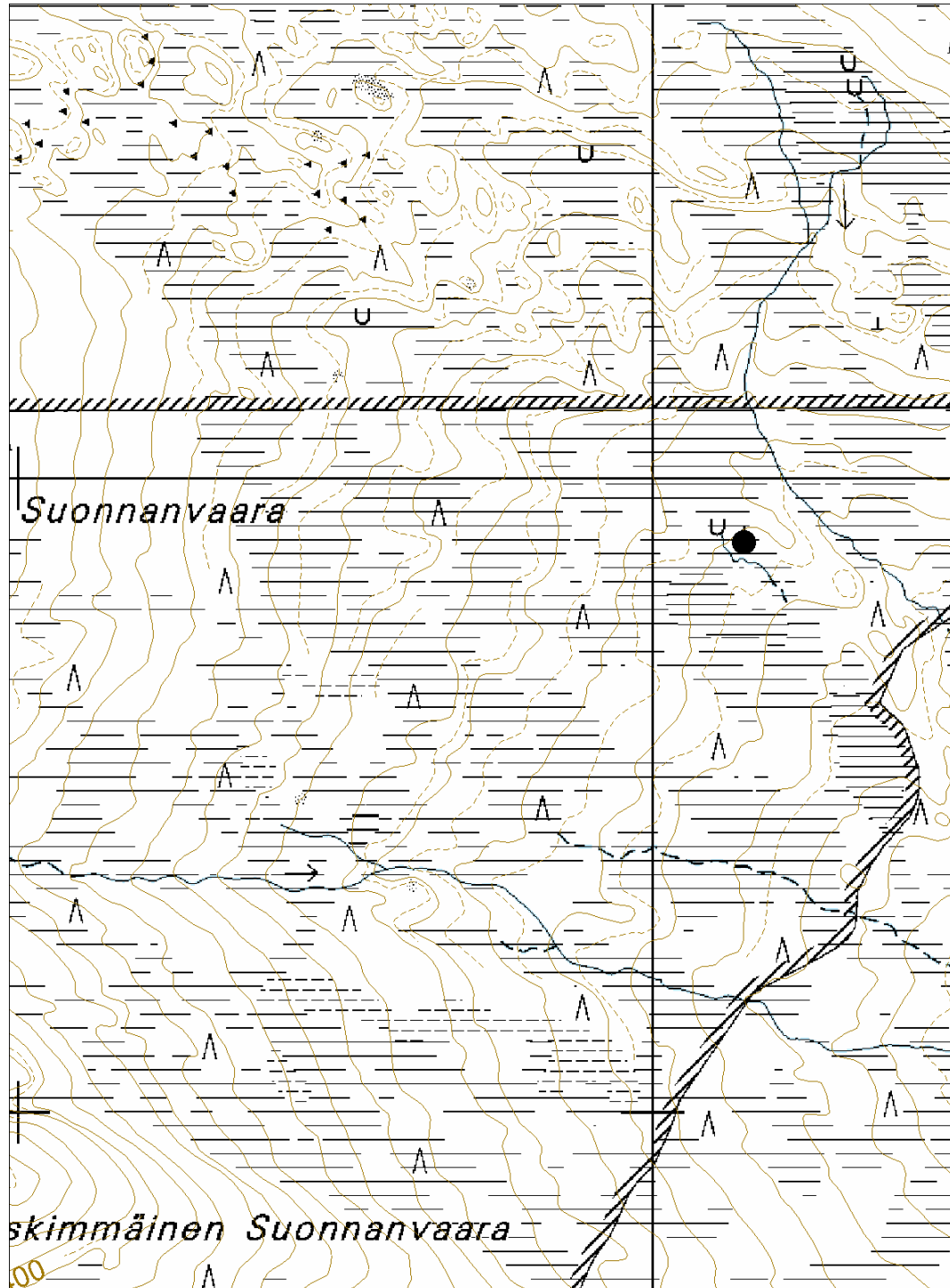
Ote maastokartasta 3633 07c

Mittakaava 1:10 000

x= 7344 898, y=3565 145, z=325 m mpy

© Metsähallitus 2006

© Maanmittauslaitos 1/MYY/06



## 71. POSIO, POHJOINEN SUONNANVAARA E 2

### PERUSTIEDOT

MJ-tyyppi:	työpaikat (elinkeinohistorialliset muinaisjäännökset)
Tyyppin tarkenne:	karjanhoitokohteet (-)
Ajoitus:	historiallinen
Rauhoitusluokka:	3
Lukumäärä:	1
Peruskartta:	3633 07d
Koordinaatit:	x= 7345 003, y=3565 333, z=322 m mpy
Koordinaattiselite:	keskipiste
Maastomerkintä:	ei merkintää
Pinta-ala:	< 20 m <sup>2</sup>
Etäisyystieto:	Posiolta 14 km koilliseen

### INVENTOINTI 2006

Aika:	21.9.2006
Karttaotteet:	Maastokartta, 1:10 000 (SutiGis -järjestelmä)
Valokuvat:	Posio, Pohjoinen Suonnanvaara E2 (20.9. 2006) 084, 086, 088, 090, Metsähallitus

### LYHYT KOHDEKUVAUS

Yhden niitty-ladon jäänteet sisältävä kohde Riisitunturin kansallispuiston etelä-osassa.

### TUTKIMUSKERTOMUS

#### Sijainti ja maasto

Kohde sijaitsee Pohjoisen Suonnanvaaran itäpuolisella suoalueella. Suon tyyppi on räme ja isovarpuinen suo.

#### Kohteen kuvaus

Ladon pohja on mitoiltaan noin 4 m x 5 m. Jäljellä on 10 hirsikertaa, hirsilattia sekä romahtaneen katon liisteitä. Lato on rakennettu kuorimattomasta tukista. Ovenpielessä on kaiverrus "AM". Isojakokarttaan ympäröivä suoalue on merkitty niityksi (Isojakokartat 1903-1905).

#### Luokitusehdotus

Luokka 3. Ei täytä kiinteän muinaisjäännöksen tunnusmerkkejä.

**71. POHJOINEN SUONNANVAARA E 2**

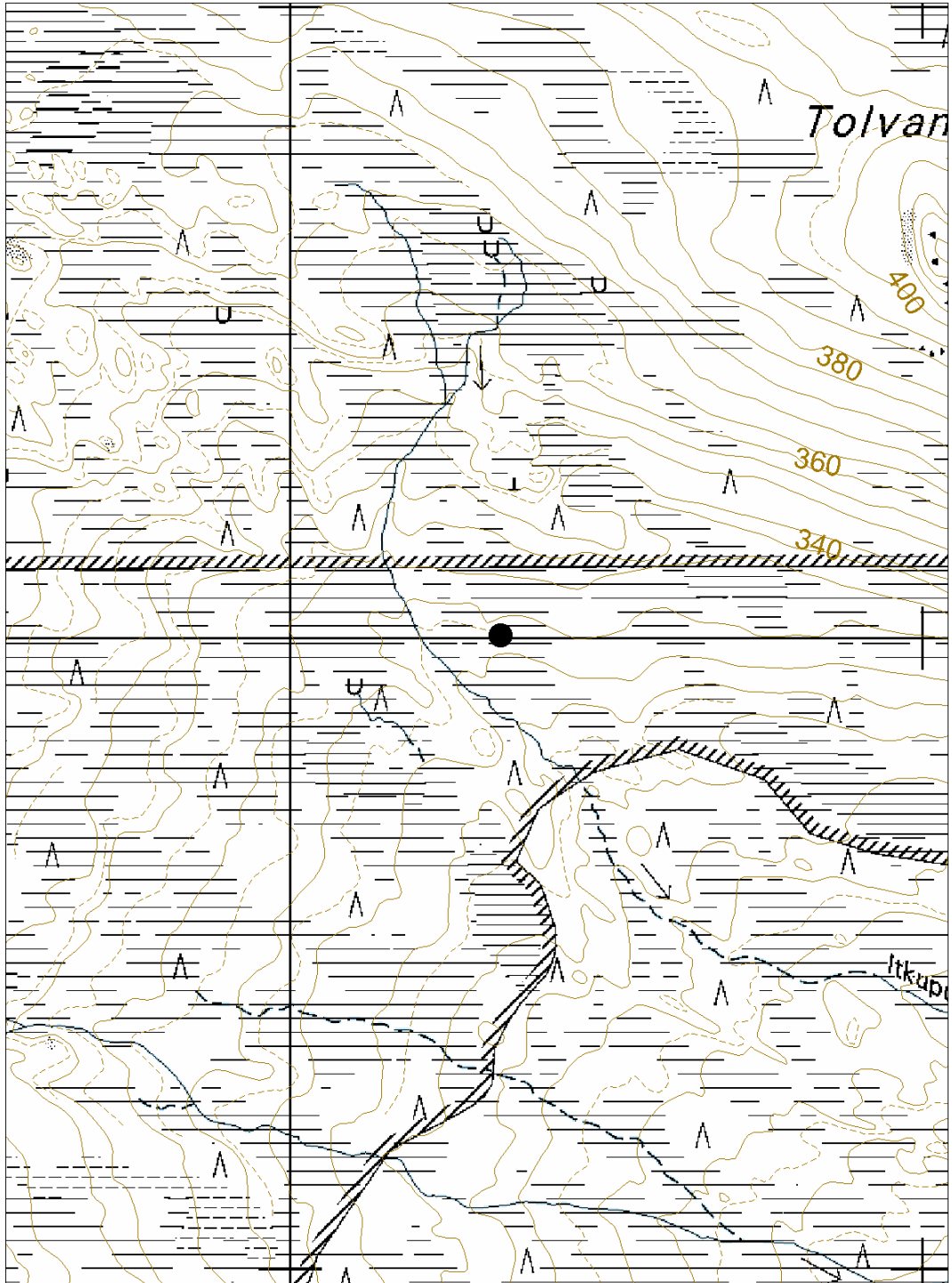
Ote maastokartasta 3633 07d

Mittakaava 1:10 000

x= 7345 003, y=3565 333, z=322 m mpy

© Metsähallitus 2006

© Maanmittauslaitos 1/MYY/06



## 72. POSIO, PIKKU KUUSIMÄKI S 1

### PERUSTIEDOT

MJ-tyyppi:	työpaikat (elinkeinohistorialliset muinaisjäännökset)
Tyyppin tarkenne:	karjanhoitokohteet (-)
Ajoitus:	historiallinen
Rauhoitusluokka:	3
Lukumäärä:	1
Peruskartta:	3633 07b
Koordinaatit:	x= 7347 368, y=3561 726, z=300 m mpy
Koordinaattiselite:	keskipiste
Maastomerkintä:	ei merkintää
Pinta-ala:	< 20 m <sup>2</sup>
Etäisyystieto:	Posiolta 15 km koilliseen

### INVENTOINTI 2006

Aika:	6.10.2006
Karttaotteet:	Maastokartta, 1:10 000 (SutiGis -järjestelmä)
Valokuvat:	Posio, Pikku Kuusimäki S 1 (6.10. 2006) 006, Metsähalitus

### LYHYT KOHDEKUVAUS

Yhdet heinäsuovan jäänteet sisältävä kohde Riisitunturin kansallispuiston länsiosassa.

### TUTKIMUSKERTOMUS

#### Sijainti ja maasto

Kohde sijaitsee avosuolla Pikku Kuusimäen eteläpuolella. Suon tyyppi on neva ja pienisarainen suo.

#### Kohteen kuvaus

Kohde sisältää muutamia lahonneita 10 cm halkaisijaltaan olevia puita noin 1 m x 4 m laajuisella alueella. Rakenteen päässä yksi puu pystyssä, muut kaatuneina tai vinossa rivissä. Suova on ollut tyyppiltään usean peräkkäisen pystysalon käsittävä saurasuova. Isojakokarttaan ympäröivä suoalue on merkitty niityksi (Isojakokartat 1903-1905).

#### Luokitusehdotus

Luokka 3. Ei täytä kiinteän muinaisjäännöksen tunnusmerkkejä.



**72. PIKKU KUUSIMÄKI S 1**

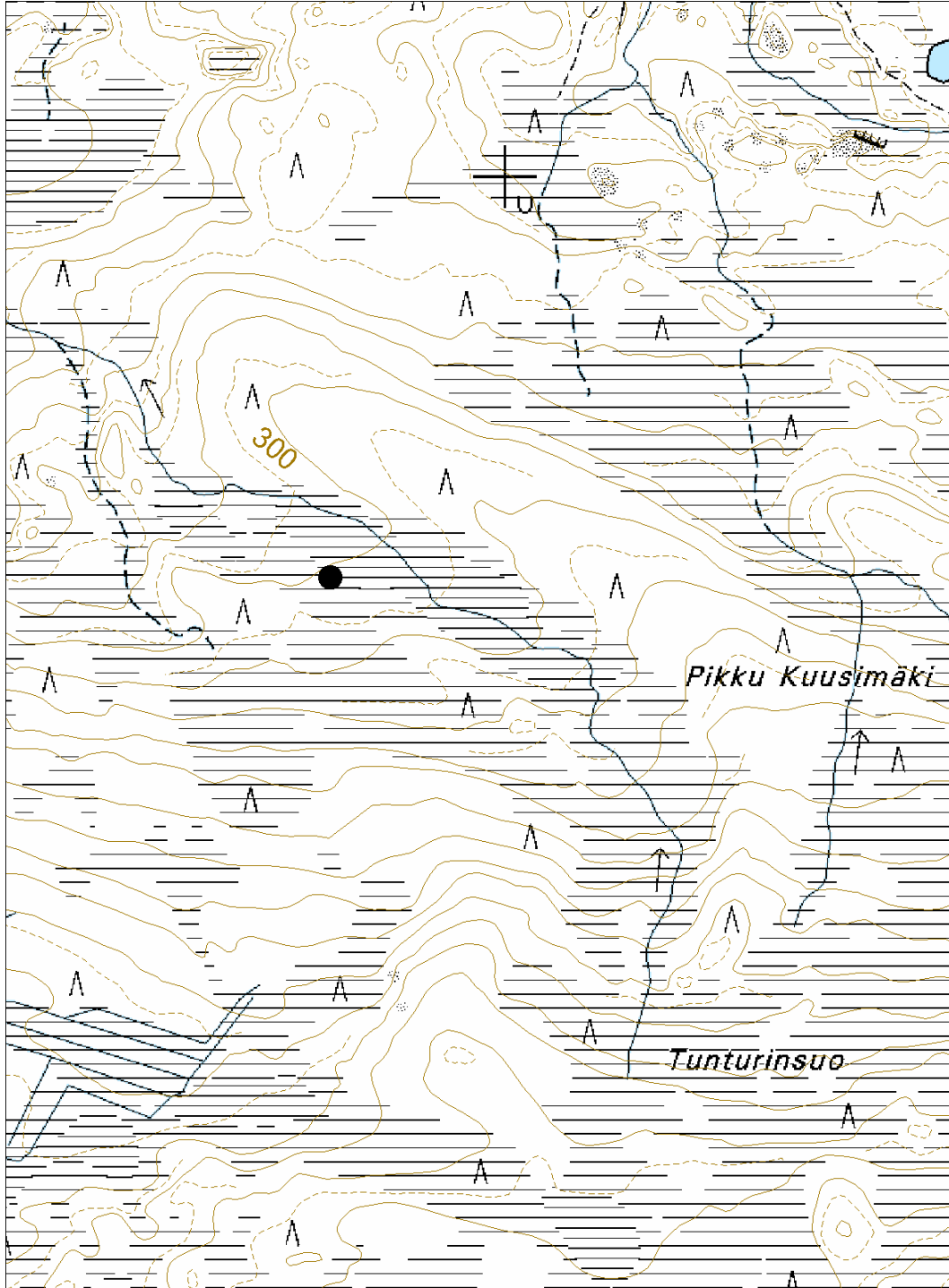
Ote maastokartasta 3633 07b

Mittakaava 1:10 000

x= 7347 368, y=3561 726, z=300 m mpy

© Metsähallitus 2006

© Maanmittauslaitos 1/MYY/06



### 73. POSIO, PIKKU KUUSIMÄKI S 2

#### PERUSTIEDOT

MJ-tyyppi:	työpaikat (elinkeinohistorialliset muinaisjäännökset)
Tyyppin tarkenne:	karjanhoitokohteet (-)
Ajoitus:	historiallinen
Rauhoitusluokka:	3
Lukumäärä:	1
Peruskartta:	3633 07b
Koordinaatit:	x= 7347 407, y=3561 853, z=302 m mpy
Koordinaattiselite:	keskipiste
Maastomerkintä:	ei merkintää
Pinta-ala:	< 20 m <sup>2</sup>
Etäisyystieto:	Posiolta 15 km koilliseen

#### INVENTOINTI 2006

Aika:	6.10.2006
Karttaotteet:	Maastokartta, 1:10 000 (SutiGis -järjestelmä)
Valokuvat:	Posio, Pikku Kuusimäki S 2 (6.10. 2006) 007, 011, Met-sähallitus

#### LYHYT KOHDEKUVAUS

Yhdet heinäsuovan jäänteet sisältävä kohde Riisitunturin kansallispuiston länsiosassa.

#### TUTKIMUSKERTOMUS

##### Sijainti ja maasto

Kohde sijaitsee avosuolla Pikku Kuusimäen eteläpuolella. Suon tyyppi on neva ja pienisarainen suo.

##### Kohteen kuvaus

Kohde sisältää useita lahonneita 10 cm halkaisijaltaan olevia puita noin 1 m x 3 m laajuisella alueella. Rakenteen päässä yksi puu pystyssä, muut kaatuneina tai vinossa rivissä. Suova on ollut tyypiltään usean peräkkäisen pystysalon käsittävä saurasuova. Isojakokarttaan ympäröivä suoalue on merkitty niityksi (Isojakokartat 1903-1905).

##### Luokitusehdotus

Luokka 3. Ei täytä kiinteän muinaisjäännöksen tunnusmerkkejä.

**73. PIKKU KUUSIMÄKI S 2**

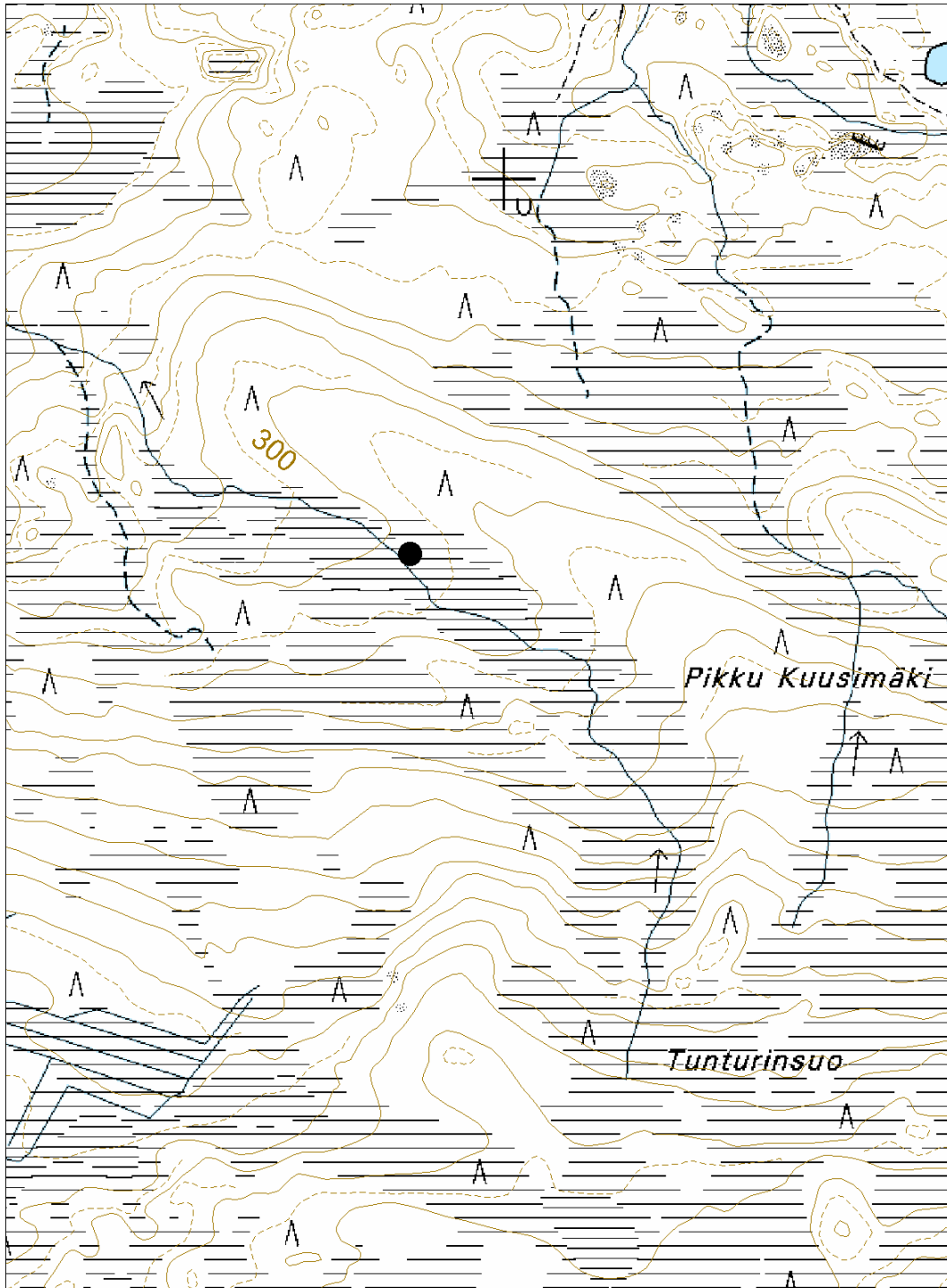
Ote maastokartasta 3633 07b

Mittakaava 1:10 000

x= 7347 407, y=3561 853, z=302 m mpy

© Metsähallitus 2006

© Maanmittauslaitos 1/MYY/06



## 74. POSIO, PIKKU KUUSIMÄKI N 1

### PERUSTIEDOT

MJ-tyyppi:	työpaikat (elinkeinohistorialliset muinaisjäännökset)
Tyyppin tarkenne:	karjanhoitokohteet (-)
Ajoitus:	historiallinen
Rauhoitusluokka:	2
Lukumäärä:	1
Peruskartta:	3633 07b
Koordinaatit:	x= 7347 671, y=3562 321, z=286 m mpy
Koordinaattiselite:	keskipiste
Maastomerkintä:	ei merkintää
Pinta-ala:	< 30 m <sup>2</sup>
Etäisyystieto:	Posiolta 15 km koilliseen

### INVENTOINTI 2006

Aika:	6.10.2006
Karttaotteet:	Maastokartta, 1:10 000 (SutiGis -järjestelmä)
Valokuvat:	Posio, Pikku Kuusimäki N 1 (6.10. 2006) 014, 016, Met-sähallitus

### LYHYT KOHDEKUVAUS

Yhden niitty-ladon jäänteet sisältävä kohde Riisitunturin kansallispuiston länsiosassa.

### TUTKIMUSKERTOMUS

#### Sijainti ja maasto

Kohde sijaitsee avosuolla Pikku Kuusimäen pohjoispuolella. Suon tyyppi on räme ja rahkainen suo.

#### Kohteen kuvaus

Ladon pohja on mitoiltaan noin 4,5 m x 5 m. Jäljellä on neljä hirsikertaa ja katon liisteitä. Isojakokarttaan ympäröivä suoalue on merkitty niityksi ja paikalle on merkitty rakennus (Isojakokartat 1903-1905).

#### Luokitusehdotus

Luokka 2. Rauhoitusasteen tarkempi määrittely edellyttää lisätutkimuksia.

**74. PIKKU KUUSIMÄKI N 1**

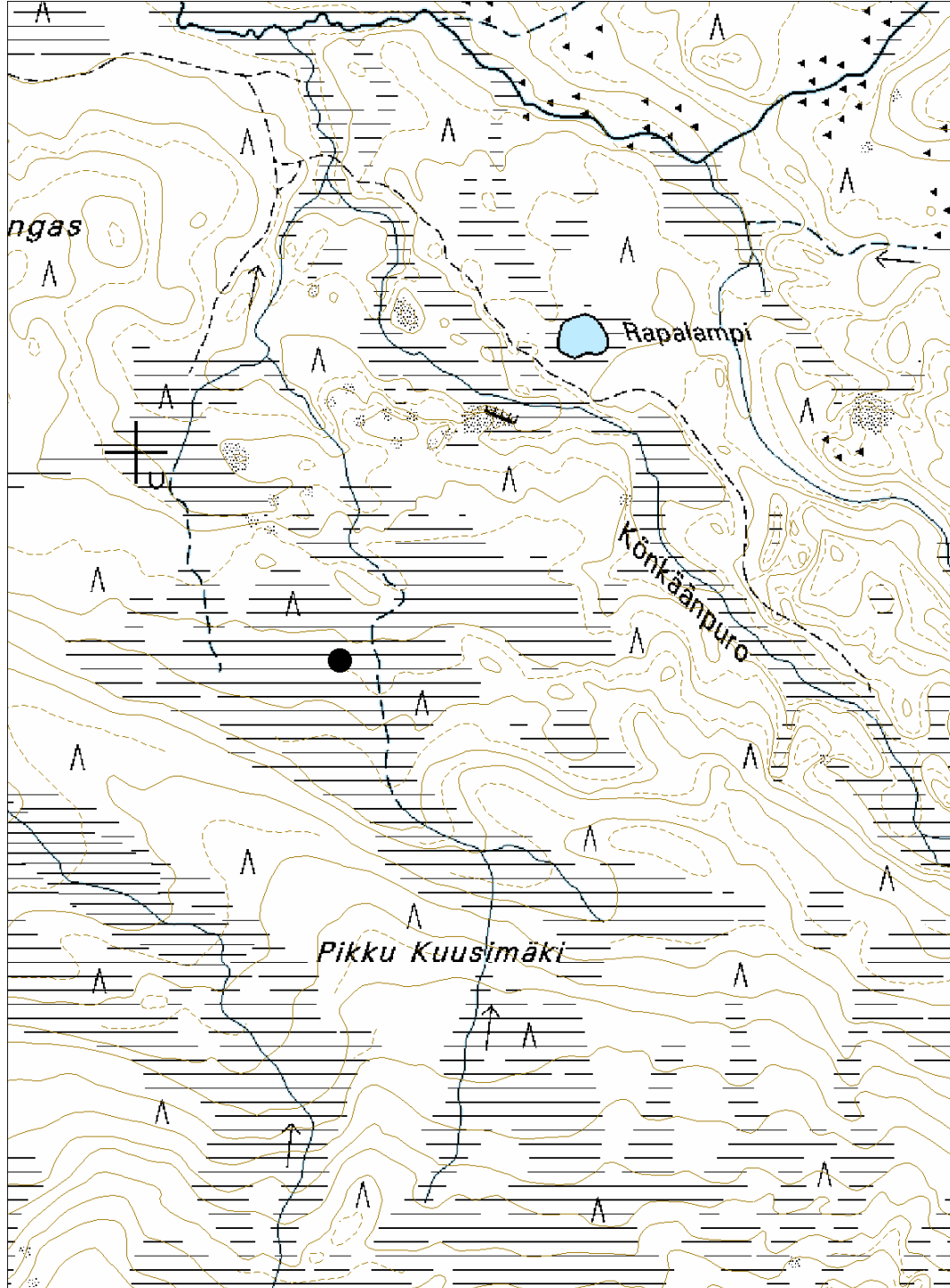
Ote maastokartasta 3633 07b

Mittakaava 1:10 000

x= 7347 671, y=3562 321, z=286 m mpy

© Metsähallitus 2006

© Maanmittauslaitos 1/MYY/06



## 75. POSIO, PIKKU KUUSIMÄKI N 2

### PERUSTIEDOT

MJ-tyyppi:	työpaikat (elinkeinohistorialliset muinaisjäännökset)
Tyyppin tarkenne:	karjanhoitokohteet (-)
Ajoitus:	historiallinen
Rauhoitusluokka:	2
Lukumäärä:	1
Peruskartta:	3633 07b
Koordinaatit:	x= 7347 836, y=3562 475, z=283 m mpy
Koordinaattiselite:	keskipiste
Maastomerkintä:	ei merkintää
Pinta-ala:	< 20 m <sup>2</sup>
Etäisyystieto:	Posiolta 15 km koilliseen

### INVENTOINTI 2006

Aika:	6.10.2006
Karttaotteet:	Maastokartta, 1:10 000 (SutiGis -järjestelmä)
Valokuvat:	Posio, Pikku Kuusimäki N 2 (6.10. 2006) 022, 024, 026, Metsähallitus

### LYHYT KOHDEKuvaus

Yhden niitty-ladon jäänteet sisältävä kohde Riisitunturin kansallispuiston länsiosassa.

### TUTKIMUSKERTOMUS

#### Sijainti ja maasto

Kohde sijaitsee avosuolla Pikku Kuusimäen pohjoispuolella. Suon tyyppi on räme ja rahkainen suo.

#### Kohteen kuvaus

Ladon pohja on mitoiltaan noin 4 m x 5 m. Jäljellä on 5-8 hirsikertaa, katon liisteitä sekä romahtaneita kurkihirsiiä. Länsipuolen yhdessä seinähirressä on kolmionmuotoinen noin 20 cm korkea kolo. Isojakokarttaan ympäröivä suoalue on merkitty niityksi ja paikalle on merkitty rakennus (Isojakokartat 1903-1905).

#### Luokitusehdotus

Luokka 2. Rauhoitusasteen tarkempi määrittely edellyttää lisätutkimuksia.

**75. PIKKU KUUSIMÄKI N 2**

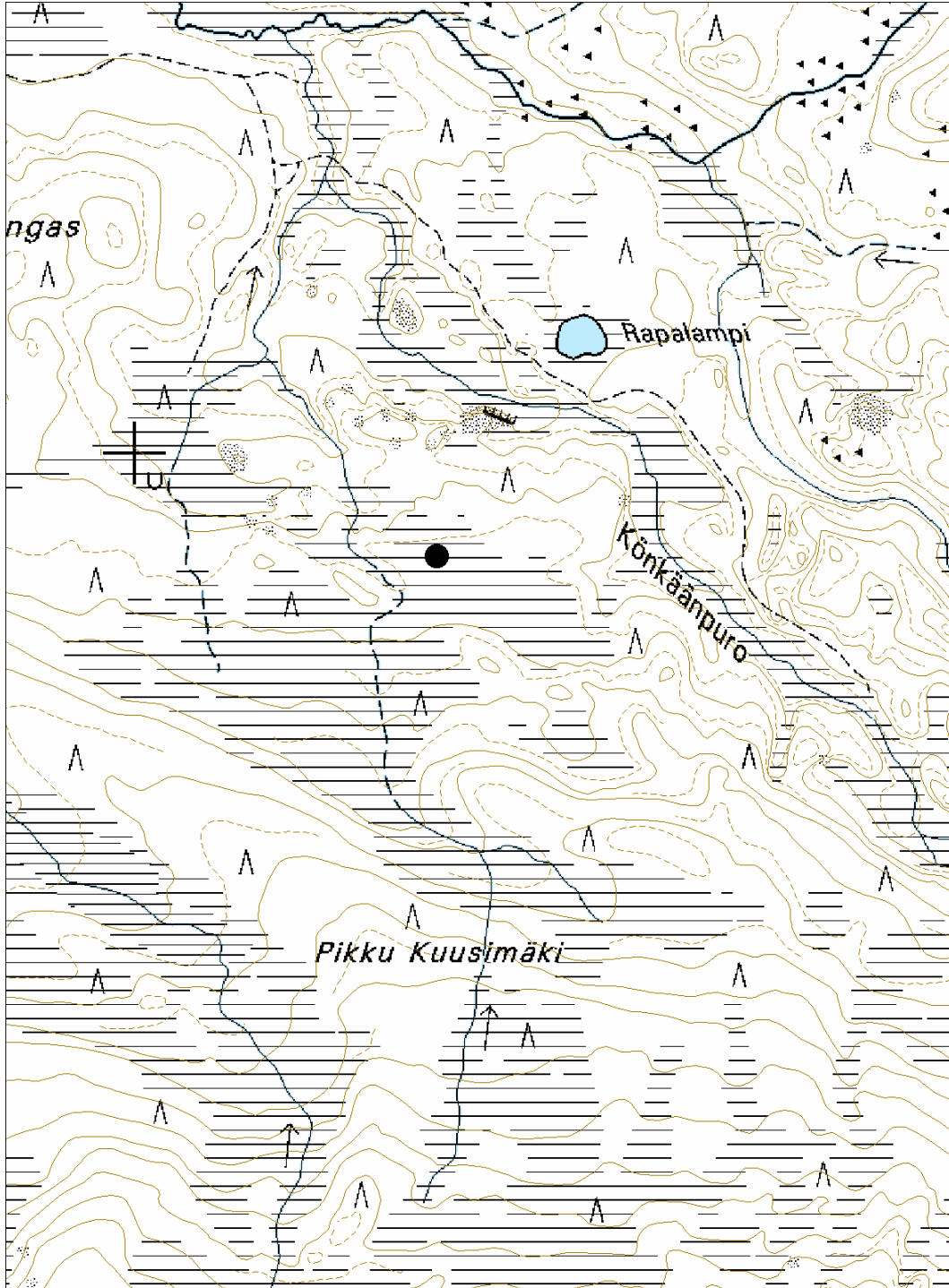
Ote maastokartasta 3633 07b

Mittakaava 1:10 000

x= 7347 836, y=3562 475, z=283 m mpy

© Metsähallitus 2006

© Maanmittauslaitos 1/MYY/06



## 76. POSIO, SUONNANJÄRVI

### PERUSTIEDOT

MJ-tyyppi:	työpaikat (elinkeinohistorialliset muinaisjäännökset)
Tyyppin tarkenne:	karjanhoitokohteet (-)
Ajoitus:	historiallinen
Rauhoitusluokka:	3
Lukumäärä:	1
Peruskartta:	3633 07a
Koordinaatit:	x= 7344 361, y= 3562 629, z=337 m mpy
Koordinaattiselite:	keskipiste
Maastomerkintä:	ei merkintää
Pinta-ala:	< 20 m <sup>2</sup>
Etäisyystieto:	Posiolta 13 km koilliseen

### INVENTOINTI 2006

Aika:	24.8.2006
Karttaotteet:	Maastokartta, 1:10 000 (SutiGis -järjestelmä)
Valokuvat:	Posio, Suonnanjärvi (24.8. 2006) 002-004, Metsähallitus

### LYHYT KOHDEKUVAUS

Veneen jäänteet Karitunturin soidensuojelualan äärellä.

### TUTKIMUSKERTOMUS

#### Sijainti ja maasto

Kohde sijaitsee Karitunturin soidensuojelualan pohjoisosan läheisyydessä Natura 2000 -alueella soistuneen Suonnanjärven rannalla.

#### Kohteen kuvaus

Kohde sisältää lahonneet puuveneen jäänteet. Veneen pituus on ollut noin 4 m, ja se on hajonnut pituussuuntaan kahtia. Veneen kaaria on ollut kuusi. Peräpää on suora. Perimätiedon mukaan Suonnanjärvi on ollut tärkeä niittyalue, ja sen pikusaarten rantoja on niitetty veneestä käsin (Hannes Määtön haastattelu 11.4. 2006). Isojakokarttaan alue on merkitty niityksi (Isojakokartat 1903-1905). Vene liittyneekin ennen kaikkea Suonnanjärven niittykulttuuriin, mutta myös kalastukseen.

#### Luokitusehdotus

Luokka 3. Ei täytä kiinteän muinaisjäännöksen tunnusmerkkejä.



**76. POSIO, SUONNANJÄRVI**

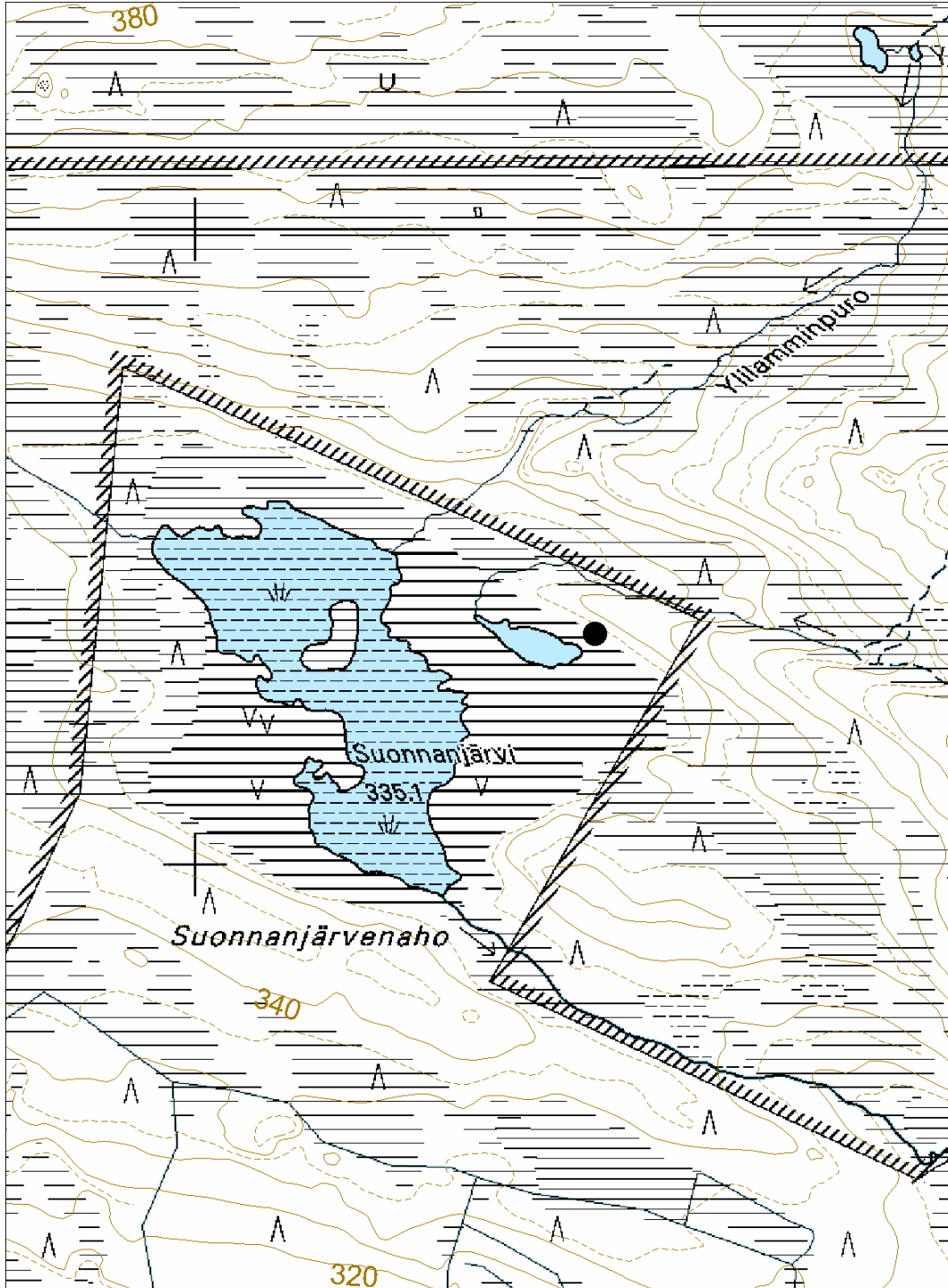
Ote maastokartasta 363307a

Mittakaava 1:10 000

x= 7344 361, y= 3562 629, z=337 m mpy

© Metsähallitus 2006

© Maanmittauslaitos 1/MYY/06



## 77. POSIO, KIRKKOTUNTURI

### PERUSTIEDOT

MJ-tyyppi:	röykkiöt (latomukset, hakkaukset, muistomerkit, tarinapaikat yms. muinaisjäännökset)
Tyypin tarkenne:	rajaröykkiöt (rajamerkit)
Ajoitus:	historiallinen
Rauhoitusluokka:	3
Lukumäärä:	1
Peruskartta:	3633 07b
Koordinaatit:	x= 7346 132, y=3563 180, z=403 m mpy
Koordinaattiselite:	keskipiste
Maastomerkintä:	ei merkintää
Pinta-ala:	< 20 m <sup>2</sup>
Etäisyystieto:	Posiolta 14 km koilliseen

### INVENTOINTI 2006

Aika:	24.8.2006
Karttaotteet:	Maastokartta, 1:10 000 (SutiGis -järjestelmä)
Valokuvat:	Posio, Kirkkotunturi (24.8. 2006) 037, 039, Metsähallitus

### LYHYT KOHDEKUVAUS

Kiviröykkiö Riisitunturin kansallispuiston eteläosassa.

### TUTKIMUSKERTOMUS

#### Sijainti ja maasto

Kohde sijaitsee Kirkkotunturin huipun länsipuolella. Alue on kuivahkoa kangasta. Maaperä on karkea-ainesmoreenia. Alueen puusto on vanhaa kuusimetsää, joukossa hieman vanhaa koivua.

#### Kohteen kuvaus

Kiviröykkiö on neliömäinen ja mitoiltaan noin 1,5 m x 1,5 m. Se on rakennettu päänkokoisista kivista. Röykkiö on rakennettu mittalinjan keskelle, joten se on ilmeisesti rajalinjan merkki. Kivissä ei kasva sammalta tai jäkälää, joten hyvin vanhasta röykkiöstä ei voi olla kyse.

#### Luokitusehdotus

Luokka 3. Ei täytä kiinteän muinaisjäännöksen tunnusmerkkejä.

**77. POSIO, KIRKKOTUNTURI**

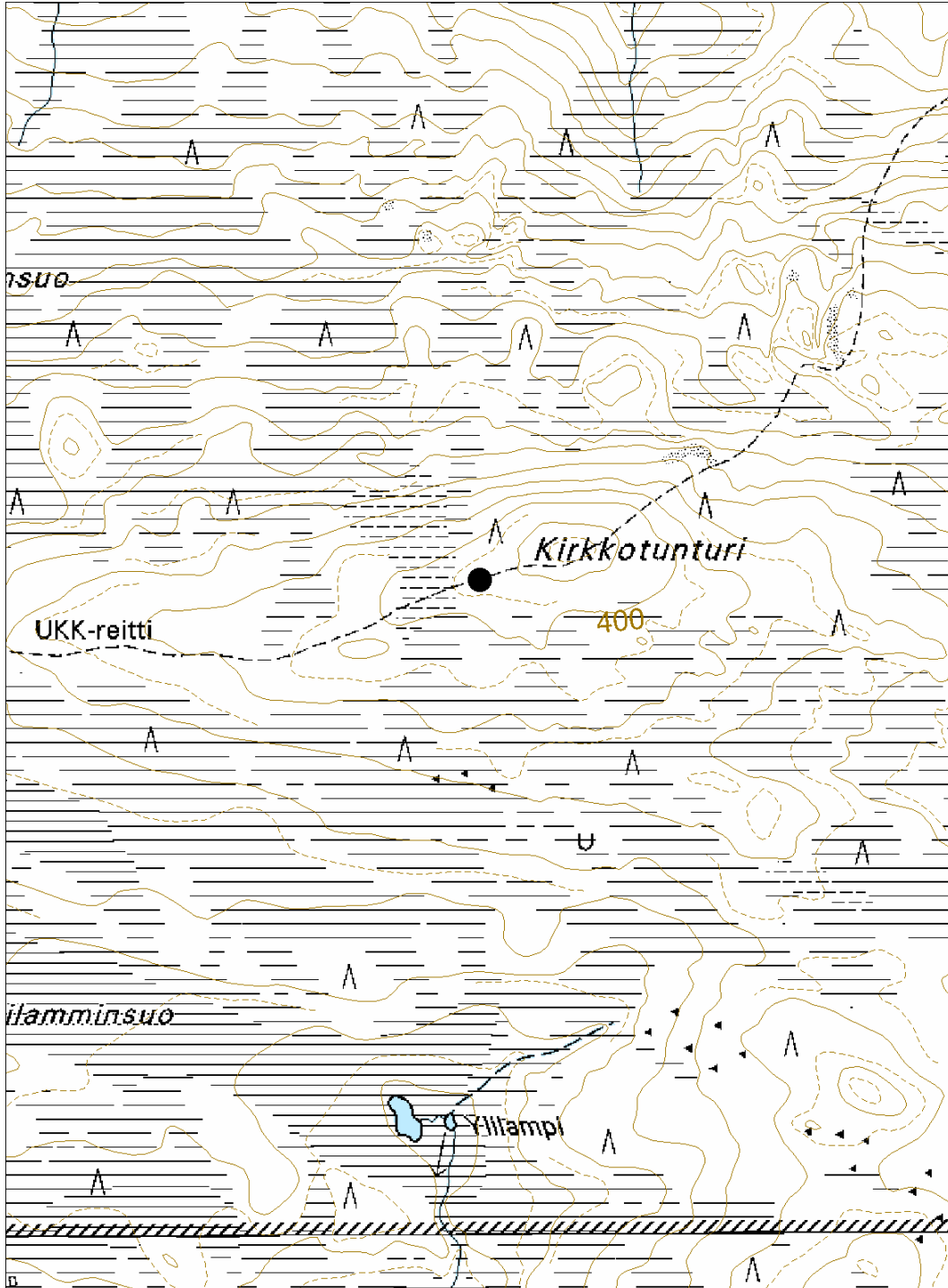
Ote maastokartasta 363307a

Mittakaava 1:10 000

x= 7346 132, y=3563 180, z=403 m mpy

© Metsähallitus 2006

© Maanmittauslaitos 1/MYY/06



## 78. POSIO, TOLVANVAARA SE

### PERUSTIEDOT

MJ-tyyppi:	röykkiöt (latomukset, hakkaukset, muistomerkit, tarinapaikat yms. muinaisjäännökset)
Tyyppin tarkenne:	rajaröykkiöt (rajamerkit)
Ajoitus:	historiallinen
Rauhoitusluokka:	3
Lukumäärä:	1
Peruskartta:	3633 07c
Koordinaatit:	x=7344 075, y=3567 664, z= 270 m mpy
Koordinaattiselite:	keskipiste
Maastomerkintä:	ei merkintää
Pinta-ala:	< 20 m <sup>2</sup>
Etäisyystieto:	Posiolta 16 km koilliseen

### INVENTOINTI 2006

Aika:	20.9.2006
Karttaotteet:	Maastokartta, 1:10 000 (SutiGis -järjestelmä)-
Valokuvat:	Posio, Tolvanvaara SE (20.9. 2006) 059, Metsähallitus

### LYHYT KOHDEKUVAAUS

Kiviröykkiö Riisitunturin kansallispuiston eteläpuolella.

### TUTKIMUSKERTOMUS

#### Sijainti ja maasto

Kohde sijaitsee Tolvanvaaran eteläpuolella itä-länsi –suuntaisella harjanteella. Alue on kuivahkoa kangasta ja maaperä karkea-ainesmoreenia. Puusto on 150-vuotiasta mäntymetsää.

#### Kohteen kuvaus

Sammaloitunut röykkiö on neliömäinen ja mitoiltaan noin 1 m x 1 m. Röykkiön korkeus on 1,2 m. Se on profiililtaan melko jyrkkä eikä vaikuta kovin vanhalta. Röykkiön keskeltä pistää esiin noin 5 cm paksu lahonnut puu. Alueen läpi kulkee mittalinja. Kyseessä lienee mittalinjan röykkiö.

#### Luokitusehdotus

Luokka 3. Ei täytä kiinteän muinaisjäännöksen tunnusmerkkejä.

**78. POSIO, TOLVANVAARA SE**

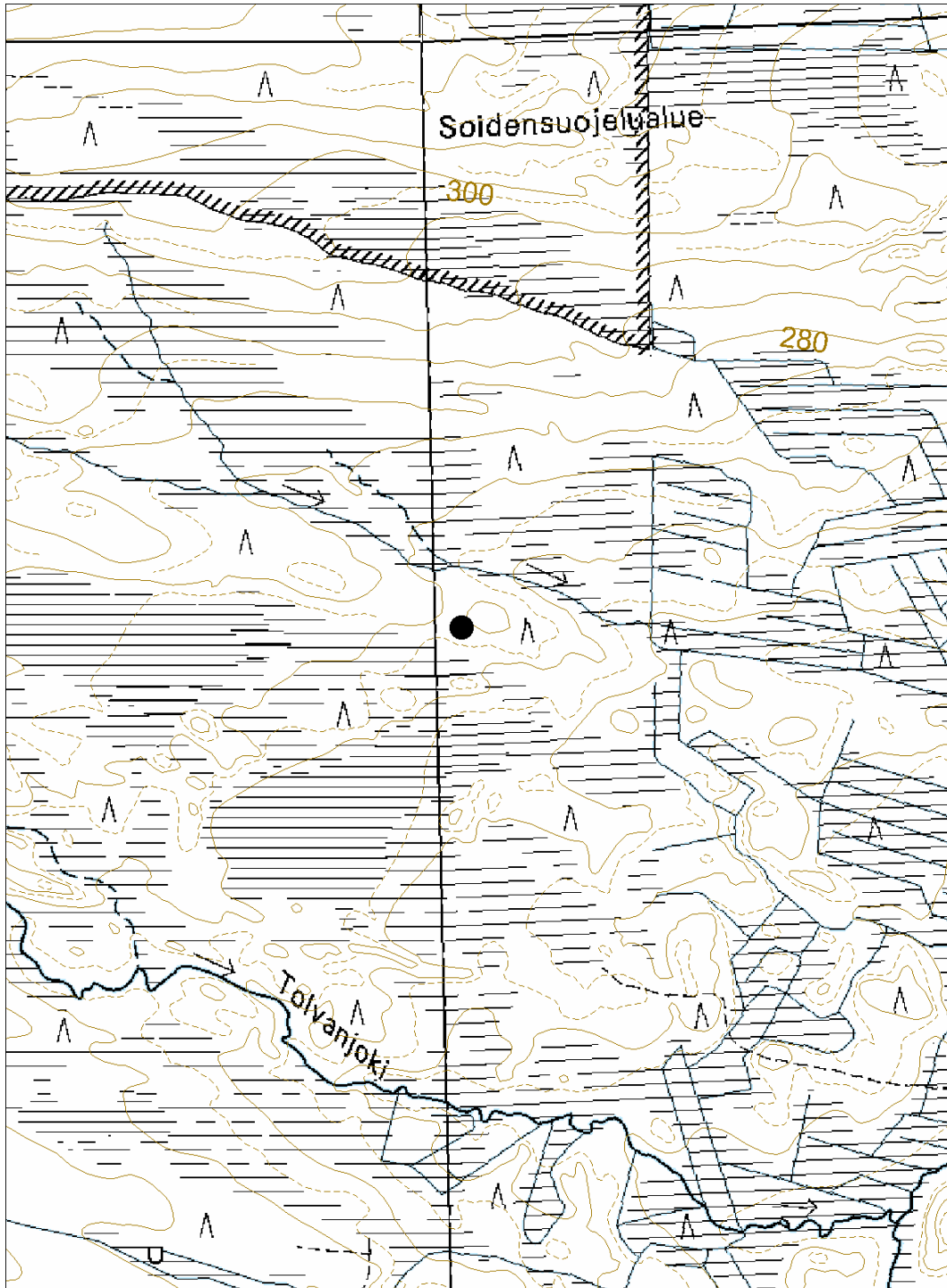
Ote maastokartasta 363307c

Mittakaava 1:10 000

x=7344 075, y=3567 664, z= 270 m mpy

© Metsähallitus 2006

© Maanmittauslaitos 1/MYY/06



## 79. POSIO, KARIJÄRVI NW

### PERUSTIEDOT

MJ-tyyppi:	työpaikat (elinkeinohistorialliset muinaisjäännökset)
Tyyppin tarkenne:	karjanhoitokohteet (-)
Ajoitus	historiallinen
Rauhoitusluokka:	3
Lukumäärä:	1
Peruskartta:	3633 07a
Koordinaatit:	x= 7340 756, y=3561 318, z= 315 m mpy
Koordinaattiselite:	keskipiste
Maastomerkitä:	ei merkintää
Pinta-ala:	< 20 m <sup>2</sup>
Etäisyystieto:	Posiolta 9 km koilliseen

### INVENTOINTI 2006

Aika:	28.6.2006
Karttaotteet:	Maastokartta, 1:10 000 (SutiGis -järjestelmä)
Valokuvat:	Posio, Karijärvi NW (28.6. 2006) 041, Metsähallitus

### LYHYT KOHDEKUVAUS

Heinäsuovan pielipuut Karitunturin soidensuojelualueella.

### TUTKIMUSKERTOMUS

#### Sijainti ja maasto

Kohde sijaitsee suon reunassa Karijärven luoteispuoleisella suoalueella. Suon tyyppi on suursarainen suo.

#### Kohteen kuvaus

Kohde sisältää kuusi kappaletta puuta vasten nojallaan olevaa heinäsuovan harmaantunutta pielipuuta. Puiden korkeus on 3-4 m ja halkaisija 10-20 cm. Isojakokarttaan suoalue on merkitty niityksi (Isojakokartat 1903-1905).

#### Luokitusehdotus

Luokka 3. Ei täytä kiinteän muinaisjäännöksen tunnusmerkkejä.

**79. POSIO, KARIJÄRVI NW**

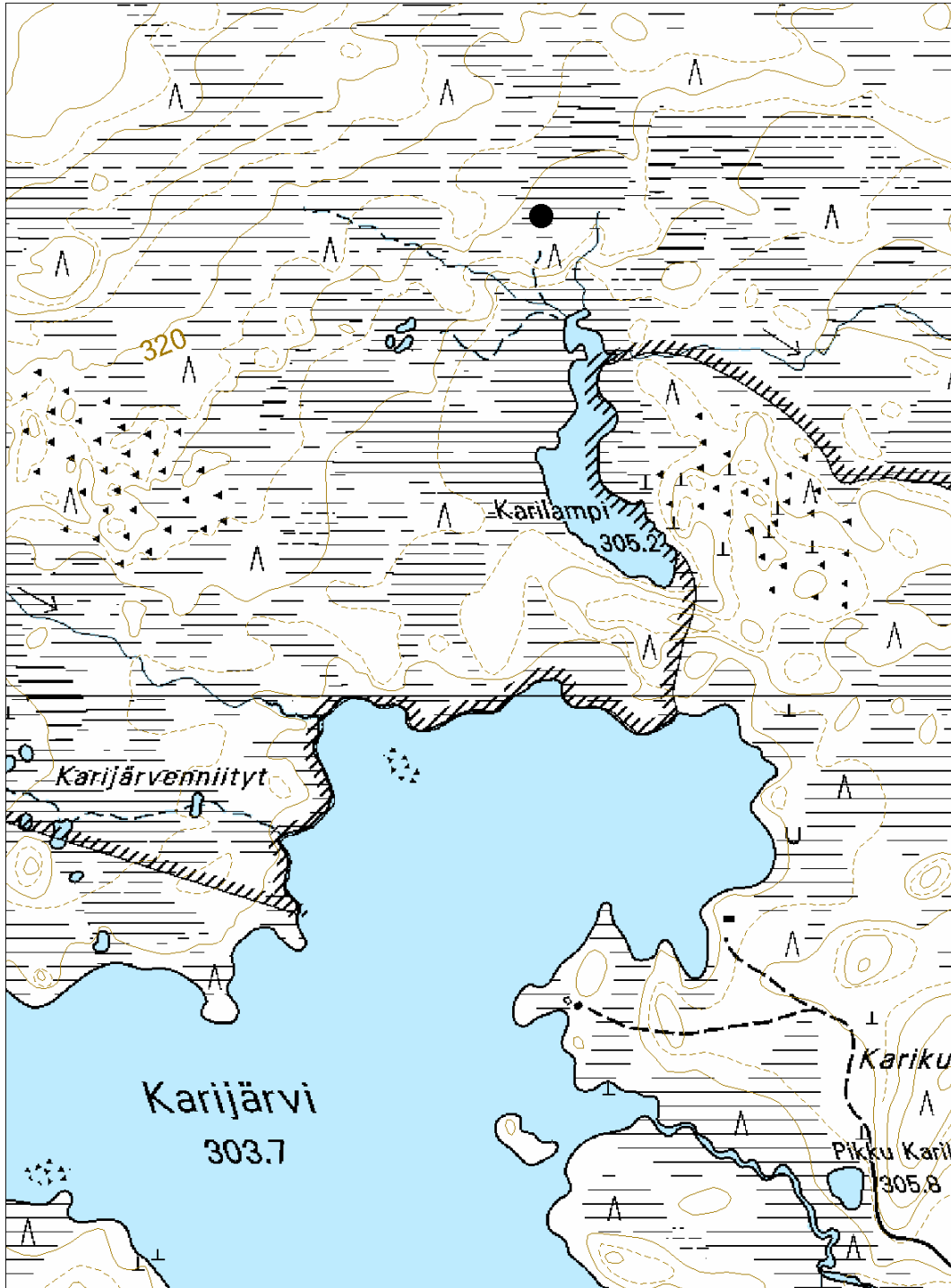
Ote maastokartasta 3633 07a

Mittakaava 1:10 000

x= 7340 756, y=3561 318, z= 315 m mpy

© Metsähallitus 2006

© Maanmittauslaitos 1/MYY/06



## 80. POSIO, KARIJÄRVI NW 2

### PERUSTIEDOT

MJ-tyyppi:	työpaikat (latomukset, hakkaukset, muistomerkit, tarinapaikat yms. muinaisjäännökset)
Tyyppin tarkenne:	karjanhoitokohteet (rajamerkit)
Ajoitus:	historiallinen
Rauhoitusluokka:	3
Lukumäärä:	1
Peruskartta:	3633 07a
Koordinaatit:	x= 7340 794, y=3560 669, z= 327 m mpy
Koordinaattiselite:	keskipiste
Maastomerkintä:	ei merkintää
Pinta-ala:	< 20 m <sup>2</sup>
Etäisyystieto:	Posiolta 9 km koilliseen

### INVENTOINTI 2006

Aika:	28.6.2006
Karttaotteet:	Maastokartta, 1:10 000 (SutiGis -järjestelmä)
Valokuvat:	Posio, Karijärvi NW 2 (28.6. 2006) 025, 028, Metsähallitus

### LYHYT KOHDEKUVAUS

Niittypalstan rajamerkki Karitunturin soidensuojelualueella.

### TUTKIMUSKERTOMUS

#### Sijainti ja maasto

Kohde sijaitsee avosuolla Karijärven luoteispuoleisella suoalueella. Suon tyyppi on neva ja suursarainen suo.

#### Kohteen kuvaus

Kohde sisältää viisi noin 10 cm halkaisijaltaan olevaa puuta, jotka on lyöty suohon pystyyn neliömäiseen muotoon. Yksi puusta on isketty kuvion keskelle. Pystypuiden korkeus on noin 0,5 m. Keskellä olevaan pystypuuhun on veistetty numero 9. Isojakokarttaan suoalue on merkitty niityksi (Isojakokartat 1903-1905). Lähistöllä sijaitsee toinen epäselvempi rajamerkki (x=7340 719, y=3560 649)

#### Luokitusehdotus

Luokka 3. Ei täytä kiinteän muinaisjäännökseen tunnusmerkkejä.



**80. POSIO, KARIJÄRVI NW 2**

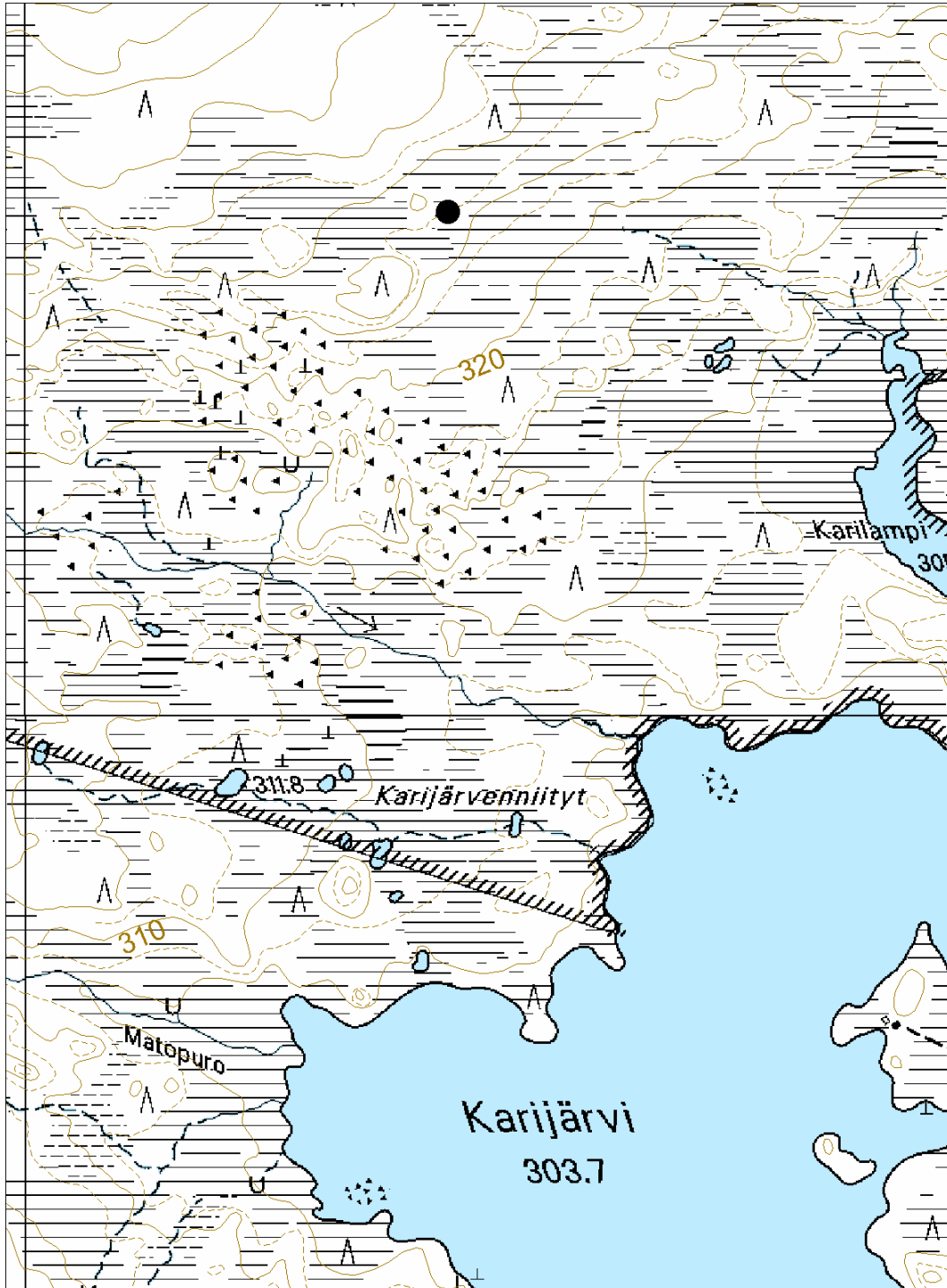
Ote maastokartasta 3633 07a

Mittakaava 1:10 000

x= 7340 794, y=3560 669, z= 327 m mpy

© Metsähallitus 2006

© Maanmittauslaitos 1/MYY/06



## 81. POSIO, MIERONPAISE 3

### PERUSTIEDOT

MJ-tyyppi:	työpaikat (latomukset, hakkaukset, muistomerkit, tarinapaikat yms. muinaisjäännökset)
Tyyppin tarkenne:	karjanhoitokohteet (rajamerkit)
Ajoitus:	historiallinen
Rauhoitusluokka:	3
Lukumäärä:	1
Peruskartta:	3633 07a
Koordinaatit:	x= 7342 466, y=3562 515, z=287 m mpy
Koordinaattiselite:	keskipiste
Maastomerkintä:	ei merkintää
Pinta-ala:	< 20 m <sup>2</sup>
Etäisyystieto:	Posiolta 11 km koilliseen

### INVENTOINTI 2006

Aika:	24.8.2006
Karttaotteet:	Maastokartta, 1:10 000 (SutiGis -järjestelmä)
Valokuvat:	Posio, Mieronpaise N (18.8. 2006) 070, 071, Metsähallitus.

### LYHYT KOHDEKUVAUS

Niittypalstan rajamerkki Karitunturin soidensuojelualueella.

### TUTKIMUSKERTOMUS

#### Sijainti ja maasto

Kohde sijaitsee avosuolla Mieronpaiseen pohjoispuolisella suoalueella. Suon tyyppi on neva ja suursarainen suo.

#### Kohteen kuvaus

Kohde sisältää viisi noin 10 cm halkaisijaltaan olevaa lahonnutta puuta, jotka on lyöty suohon pystyyn neliömäiseen muotoon. Yksi puu on isketty kuvion keskelle. Pystypuiden korkeus on noin 0,5 m. Keskimmäiseen on veistetty epäselvästi "V I". Isojakokarttaan suoalue on merkitty niityksi (Isojakokartat 1903-1905). Nimi Mieronpaise viittaa ns. paisutusniittyyn, jonne on johdettu vettä kaivamalla oja tai patoamalla puroja. Näistä rakenteista ei havaittu jäänteitä.

#### Luokitusehdotus

Luokka 3. Ei täytä kiinteän muinaisjäännöksen tunnusmerkkejä.

**81. POSIO, MIERONPAISE N**

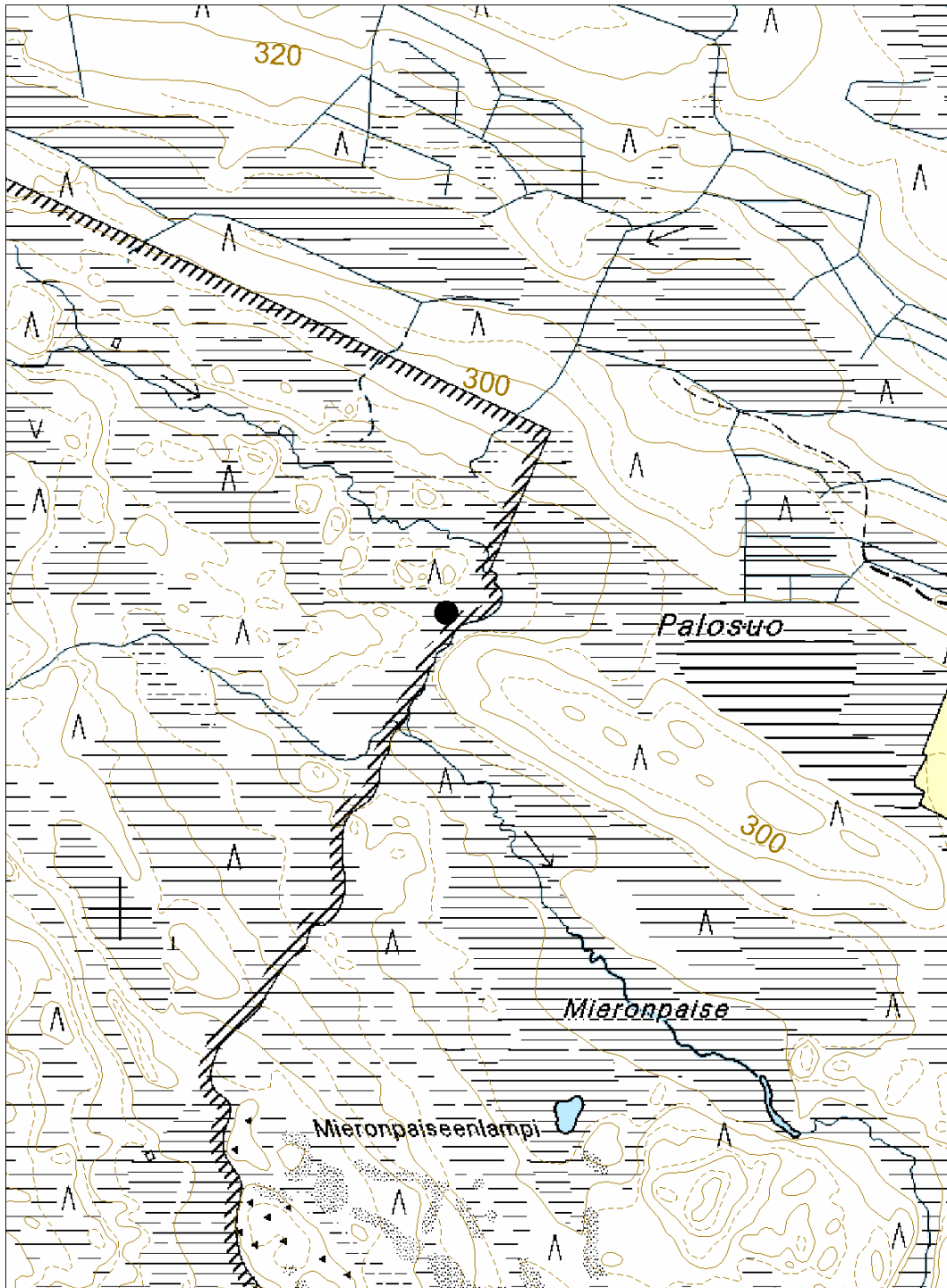
Ote maastokartasta 3633 07a

Mittakaava 1:10 000

x= 7342 466, y=3562 515, z=287 m mpy

© Metsähallitus 2006

© Maanmittauslaitos 1/MYY/06



## 82. POSIO, VÄLIJOKI N 1

### PERUSTIEDOT

MJ-tyyppi:	röykkiöt (latomukset, hakkaukset, muistomerkit, tarinapaikat yms. muinaisjäännökset)
Tyypin tarkenne:	rajaröykkiöt (rajamerkit)
Ajoitus:	historiallinen
Rauhoitusluokka:	3
Lukumäärä:	1
Peruskartta:	4611 05c
Koordinaatit:	x=7353 595, y=3572 178, z= 290 m mpy
Koordinaattiselite:	keskipiste
Maastomerkintä:	ei merkintää
Pinta-ala:	< 20 m <sup>2</sup>
Etäisyystieto:	Posiolta 26 km koilliseen

### INVENTOINTI 2006

Aika:	20.6.2006
Karttaotteet:	Maastokartta, 1:10 000 (SutiGis -järjestelmä)
Valokuvat:	Posio, Välijoki N (20.6. 2006) 015, Metsähallitus

### LYHYT KOHDEKUVAUS

Rajamerkki Riisitunturin kansallispuiston pohjoispuolella.

### TUTKIMUSKERTOMUS

#### Sijainti ja maasto

Kohde sijaitsee avosuolla Suolammen länsipuolisella suolla. Suon tyyppi on neva ja suursarainen suo.

#### Kohteen kuvaus

Kohde sisältää kolme hirttä, jotka pistävät esiin avosuolla olevasta kivistä. Hirret yltävät yli 2 m korkeuteen. Rajamerkki sijaitsee valtion ja yksityisen maan rajalla, rajan käännekohdassa. Kyseessä on valtionmaan ja yksityisen maan välinen rajamerkki.

#### Luokitusehdotus

Luokka 3. Ei täytä kiinteän muinaisjäännöksen tunnusmerkkejä.

**82. POSIO, VÄLIJOKI**

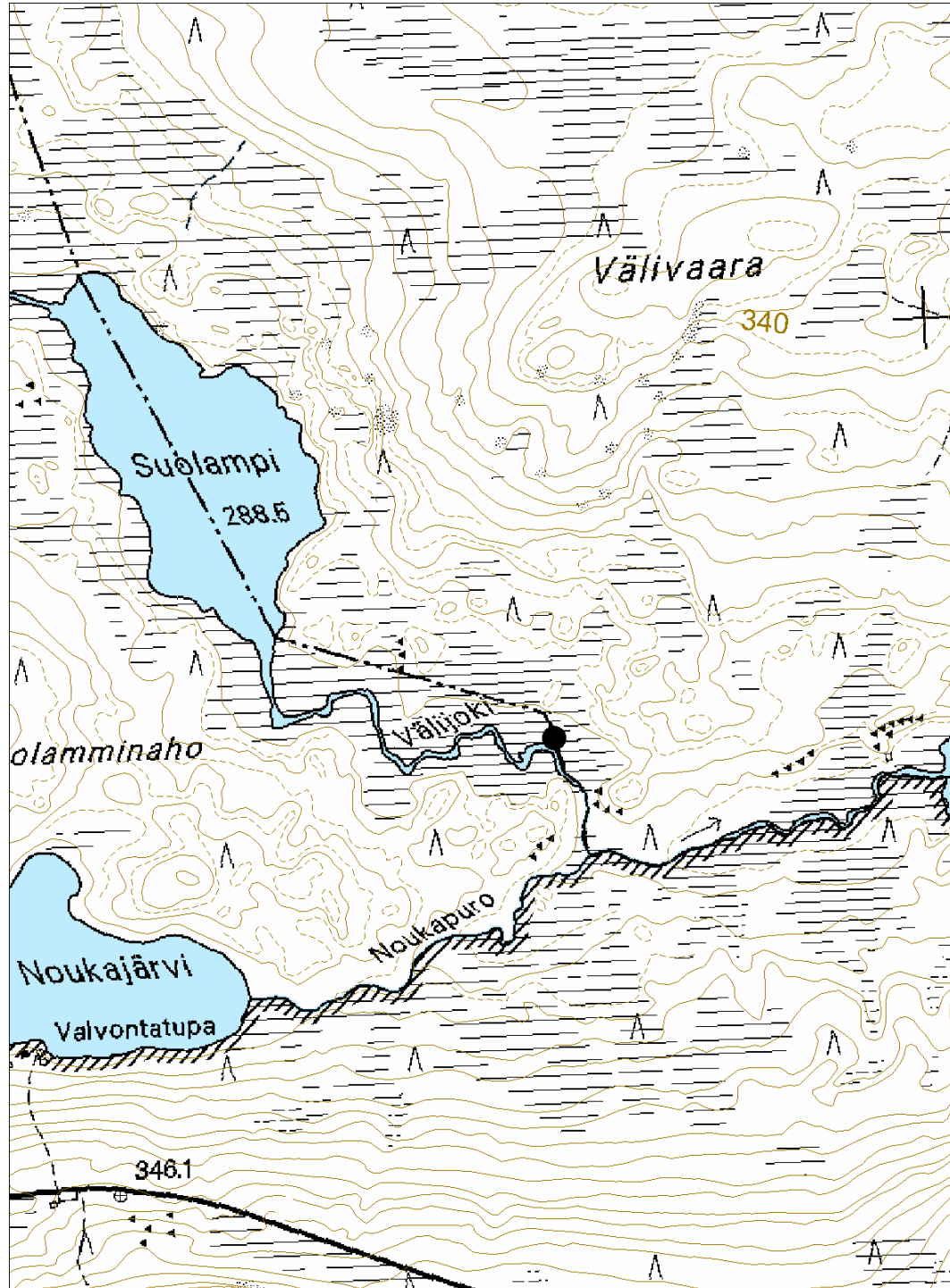
Ote maastokartasta 4611 05c

Mittakaava 1:10 000

x=7353 595, y=3572 178, z= 290 m mpy

© Metsähallitus 2006

© Maanmittauslaitos 1/MYY/06



### 83. POSIO, VÄLIJOKI N 2

#### PERUSTIEDOT

MJ-tyyppi:	röykkiöt (latomukset, hakkaukset, muistomerkit, tarinapaikat yms. muinaisjäännökset)
Tyypin tarkenne:	rajaröykkiöt (rajamerkit)
Ajoitus:	historiallinen
Rauhoitusluokka:	3
Lukumäärä:	1
Peruskartta:	4611 05c
Koordinaatit:	x=7353 637, y=3572 162, z= 290 m mpy
Koordinaattiselite:	keskipiste
Maastomerkintä:	ei merkintää
Pinta-ala:	< 20 m <sup>2</sup>
Etäisyystieto:	Posiolta 26 km koilliseen

#### INVENTOINTI 2006

Aika:	20.6.2006
Karttaotteet:	Maastokartta, 1:10 000 (SutiGis -järjestelmä)
Valokuvat:	Posio, Välijoki N 2 (20.6. 2006) 019, Metsähallitus

#### LYHYT KOHDEKUVAUS

Rajamerkki Riisitunturin kansallispuiston pohjoispuolella.

#### TUTKIMUSKERTOMUS

##### Sijainti ja maasto

Kohde sijaitsee kankaalla avosuon reunassa Suolammen länsipuolella. Suon tyyppi on neva ja suursarainen suo.

##### Kohteen kuvaus

Rajamerkinä oleva kiviröykkiö on neliömäinen ja mitoiltaan noin 1,5 m x 1,5 m. Röykkiön korkeus on noin 0,5 m. Röykkiön keskellä on napakivi. Rakenne sijaitsee valtion ja yksityisen maan rajalla.

##### Luokitusehdotus

Luokka 3. Ei täytä kiinteän muinaisjäännöksen tunnusmerkkejä.

**83. POSIO, VÄLIJOKI**

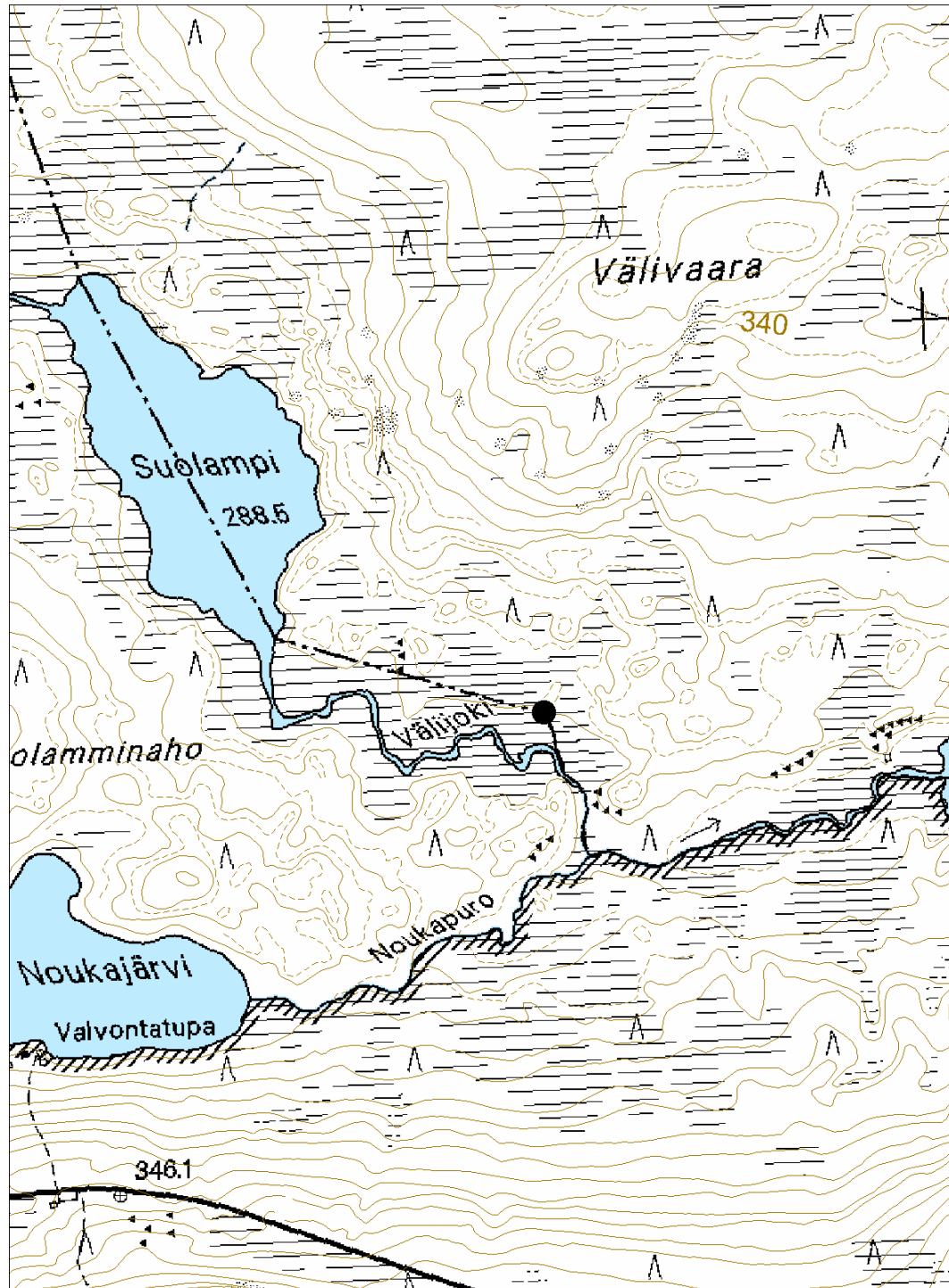
Ote maastokartasta 4611 05c

Mittakaava 1:10 000

x=7353 637, y=3572 162, z= 290 m mpy

© Metsähallitus 2006

© Maanmittauslaitos 1/MYY/06



### 3 TULOSTEN TARKASTELU JA JOHTOPÄÄTÖKSET

**Yleistä.** Riisitunturin seudulla on rikas menneisyys. Kitka- ja Suolijärvet ovat kuuluneet tuhansia vuosia Pohjanlahden ja Viananmeren väliseen vesireittiin, jota pitkin pääsee Viananmeren lisäksi sekä lounaaseen Iijoelle että luoteeseen Kemijoelle. Kitkan vesistö tärkeänä liikenneväylänä on tuonut jatkuvasti myös kaukaisempia vieraita, kuten kauppiaita ja muita matkalaisia. Kiinteät muinaisjäännökset sijaitsevat enimmäkseen vesistöjen rannoilla ja niiden läheisyydessä, kauempana muinaisjäännöksiä ei juuri esiinny. Varhainen toiminta onkin keskittynyt kulkureittien varsille, ja kaukaisempia alueita on käytetty pääosin eränkäväntiin.

Inventointialueelta löytyi yhteensä 83 kohdetta, joista viisi voidaan ajoittaa esihistorialliselle ajalle.

**Esihistoriallinen aika.** Riisitunturin alueen esihistoriaan kuuluu kaikkein kiinteimmin pyyntikulttuuri, jonka viimeinen edustaja oli läheinen Kitkan lapinkylä. Ilmeisesti tuhansien vuosien ajan elämä jatkui suhteellisen samanlaisena elinkeinojen perustuessa metsästykseseen, keräilyyn ja kalastukseen. Vanhakantaisesta ansapyyynnistä kertovat Liittolammin pyyntikuopat sijaitsevat tyypillisesti kapealla pitkäköllä kannaksella, jossa peurojen perinteinen kulkureitti on kapeutunut muutaman kymmenen metrin levyiseksi. Pyyntikuopat eivät kuitenkaan ole erityisen vanhoja vaan ajoittuvat luultavasti muutamien satojen vuosien ikäisiksi. Tämä viittaa siihen, että väestö on pysytellyt lähempänä suuria vesistöjä, joiden ääreltä inventointialueen ulkopuolelta löytyy runsaasti pyyntikuoppia. Ilmeisesti Liittolammille pyyntiin on saavuttu vasta väkimäärän kasvaessa ja riistan vähennyttä muualta. Esihistorialliseen pyyntikulttuuriin voidaan liittää myös kvartsinkappaleet Noukajärven rannalla ja merkittävänä muinaisjäännöksenä pidettävä kvartsinottoaika Nuolivaaran länsirinteellä. Kvartsi oli kestävyytensä ja terävyytensä vuoksi tärkeä raaka-aine kaikenlaisten terien valmistuksessa erityisesti kivikaudella, mutta myös myöhemmin. Kvartsin laatu molemmissa paikoissa on heikohko ja viitanneekin tilapäiseen työkalun tarpeeseen. Pyyntikulttuuriin, tosin myöhäisempään sellaiseen kuuluu myös vanha kypälälauta Noukavaaralla.

**Niittykulttuuri.** Inventointialueella ei ole sijainnut kiinteää asutusta. Sitä vastoin inventointialueen ympärille talonpoikaista uudisasutusta alkoi muuttaa 1600-luvun puolivälin jälkeen. Useimmat uudisasukkaat saapuivat ilmeisesti Kainuusta Paltamon ja Sotkamon alueilta. Posiolla oli vuonna 1767 kaikkiaan 16 tilaa, kun sata vuotta myöhemmin tiloja oli jo 44 (Ervasti 1977; Ervasti-Vasari 1978). Perinteiseen maatalouteen kuuluva karjatalous tukeutui pitkälti luonnonniittyihin. Inventointialueen suot ja puronvarret sekä järvien ja lampien ranta-alueet ovat olleet laajamittaisen niittytalouden käytössä pitkälle 1900-luvulle saakka. Kiinte-



än kulttuuriperinnön osalta niittyperinne onkin inventointialueen leimallisina piirre. Alueelta inventoitiin useita kymmeniä niittyperinteen jäänteitä, kuten latoja, heinäsuovia, laavuja ja rajamerkkejä. Merkittäviä niittyjä Riisitunturin kansallispuiston alueella olivat Riisisuo-Soilunsuo, Uusiniitynsuot, Keskisuo-Liittolampien alue sekä Ylilamminsuo. Karitunturin soidensuojelualueella ja sen läheisyydessä suuria niittyalueita olivat Suonnanjärvi, Tolvanvaaran eteläpuoli, Karijärven pohjoispuoli sekä Karitunturin pohjoispuoli. Niittyjen rakenteet ovat puurakenteisina ja hoitoa vaille häviämässä nopeasti. Kymmenistä ladoista ainoastaan muutamassa on kattoa jäljellä ja hirret ovat pääsääntöisesti lahoja. Suurin osa ladoista on romahtanut. Heinäsuovista ei kyetty löytämään kaikkia aiemmin tiedossa olleita, vaan rakenteet ovat lahonneet ja peittyneet suokasvuston alle. Niitylaavujen paikat tunnistettiin usein pelkästään kasvillisuudesta, mutta joissakin kohteissa oli jäljellä lahonneita hirssiä, kattotuohia tai konttipuita merkin-  
töineen.

**Poronhoito.** Poronhoidosta ei inventointialueella ole paljon kiinteitä jäänteitä näkyvissä, vaikkakin poronhoitoa on alueella harjoitettu runsaasti ja kauan. Porokaskia eli poroille luponsyöntiä varten kaadettuja puita korkeine kantoineen löytyy eri puolilta aluetta. Lisäksi Riisisuon ja Soilunsuon välisessä kangasmetssä on havaittavissa porojen kesämerkintäpaikan jäänteet. Muuten poronhoidon kiinteät rakenteet ovat sijainneet alueen ulkopuolella lähempänä Kitka- tai Suolijärviä.

**Metsätalous.** Inventointialueella on ollut muutamia savottoja, mistä kertovat siellä täällä havaittavat vanhat kirveskannot. Nuolivaaran eteläpuolella Hevonharjanpuron varressa on nähtävissä savottakämpän jäänteet kiuasrakenteineen. Ylimmäisestä Noukajärvestä ja Suolammesta on saatu vettä Tolvan kylän sahan pyörittämiseen, mikä on edellyttänyt molempien järvien veden säännöstelyä kivistä ja puusta rakennettujen patojen avulla. Nämä rakenteet ovat yhä näkyvissä.

**Kaskiviljely.** Nimistön perusteella inventointialueella on useita kaskialueita, kuten Matalavaaranaho, Riisiaho, Akanaho ja Suolamminaho. Ahoja on myös monilla itä-länsisuuntaisilla harjanteilla esimerkiksi Tolvanvaaran eteläpuolella, Soilunsuon pohjoispuolella ja Suonnanjärven eteläpuolella. Ahoilta ei kuitenkaan löytynyt kaskeamiseen liittyviä kiviraunioita tai säilytyskuoppia, vaan ainoastaan hiiltyneitä kantoja ja keloja kaskialueiden reunamilla.

## 4 LÄHTEET

### Haastattelut ja kartat

Matti Oikaraisen (s. 1940), Kauko Oikaraisen (s. 1941), Leo Oikaraisen (s. 1939) ja Hannes Määtön (s. 1925) haastattelut 11.4.2006; muistiinpanot Ville Laurila.

Matti Oikaraisen (s. 1940) haastattelu 20.6.2006; muistiinpanot Ville Laurila.

Topografikartat (1:20 000). Helsingin yliopiston kirjasto.

4611 04	Tolvanniemi	Maanmittauslaitoksen kivipaino, Helsinki 1964
4611 05	Noukavaara	Maanmittauslaitoksen kivipaino, Helsinki 1964
3633 04	Karkujärvi	Maanmittauslaitoksen kivipaino, Helsinki 1964
3633 08	Nuottivaara	Maanmittauslaitoksen kivipaino, Helsinki 1964
3633 07	Tolvanvaara	Maanmittauslaitoksen kivipaino, Helsinki 1964
3544 06	Posio	Maanmittauslaitoksen kivipaino, Helsinki 1965
3544 09	Hietaniemi	Maanmittauslaitoksen kivipaino, Helsinki 1965

Isojakokartat (1:8000). Maanmittauslaitoksen arkisto, Jyväskylä

Posio	V 12	1903
Posio	V 13	1903
(Posio	V 14	valokopio)
Posio	VIII 10	1904
Posio	VIII 11	1904
Posio	VII 11	1904
Posio	VII 12	1904
Posio	VII 13	1904
Posio	VI 12	1904
Posio	VI 13	1904
Posio	VI 14	1904
Posio	VI 11	1904-1905
Posio	VII 10	1905

### Kirjallisuus

Ervasti, S. 1977: Posion pitäjän synty. Scripta historica V. Oulun historiaseuran julkaisuja 5. – Oulu. 24 s.

Ervasti, S. ja Vasari, Y. 1978: Kuusamon historia I. – Kuusamo. 999 s.

Huttunen, A. 1986: Ihmistoiminnan jäljet Riisitunturin kansallispuistossa. Riisitunturi – Luonto ja tutkimus, toim. Juha Viramo. – Kuusamo. 5 s.

Metsähallitus 1987: Riisitunturin kansallispuiston runkosuunnitelma. – Metsähallitus, Helsinki. 46 s.

Niukkanen, M. 2006: Historiallisen ajan kiinteät muinaisjäännökset – ohje määrittelyyn ja suojeluun. – Käsikirjoitus, Museovirasto, Helsinki. 50 s.

## Liite 1: luettelo kohteista

kohteen nro	kunta	paikannimi	peruskartta	x-koordinaatti	y-koordinaatti	z	muinaisjäännöstyyppi (x) = hoidettavaksi ehdotetut kohteet	ajoitus
1	Posio	Matalavaaranaho	3544 06d	7 338 315	3 558 874	350	maarakenteet	esihistoriallinen
2	Posio	Lavavaara S	3633 07b	7 349 123	3 562 267	315	maarakenteet	esihistoriallinen
3	Posio	Nuolivaara	3633 07d	7 349 238	3 567 371	335	raaka-aineen hankintapaikat	esihistoriallinen
4	Posio	Ylimmäinen Noukajärvi S	4611 05c	7 353 116	3 571 331	300	löytöpaikat	esihistoriallinen
5	Posio	Liittolammit	3633 07d	7 347 472	3 565 019	327	työpaikat (x)	esihistoriallinen?
6	Posio	Ylimmäinen Noukajärvi E	4611 05c	7 353 185	3 571 706	300	teollisuuskohteet (x)	historiallinen
7	Posio	Väljoki	4611 05c	7 353 503	3 572 232	290	teollisuuskohteet	historiallinen
8	Posio	Väljoki W	4611 05c	7 353 704	3 571 871	290	työpaikat	historiallinen
9	Posio	Väljoki S	4611 05c	7 353 567	3 571 915	290	kulkuväylät	historiallinen
10	Posio	Kuoppapuro	3544 06d	7 337 982	3 558 458	305	työpaikat	historiallinen
11	Posio	Karijärvi N	3633 07a	7 340 129	3 561 117	307	työpaikat	historiallinen
12	Posio	Karilampi W	3633 07a	7 340 383	3 561 187	305	työpaikat	historiallinen
13	Posio	Karilampi NW 1	3633 07a	7 340 689	3 560 893	317	työpaikat	historiallinen
14	Posio	Karilampi NW 2	3633 07a	7 340 685	3 561 088	315	työpaikat	historiallinen
15	Posio	Karilampi N 1	3633 07a	7 340 835	3 561 213	317	työpaikat	historiallinen
16	Posio	Karilampi N 2	3633 07a	7 340 722	3 561 369	312	työpaikat	historiallinen
17	Posio	Karilampi NE 1	3633 07a	7 340 557	3 561 614	307	työpaikat	historiallinen
18	Posio	Karilampi NE 2	3633 07a	7 340 658	3 561 764	305	työpaikat	historiallinen
19	Posio	Lavakangas 1	3633 07b	7 348 587	3 562 254	262	työpaikat	historiallinen
20	Posio	Lavakangas 2	3633 07b	7 348 647	3 562 278	262	työpaikat	historiallinen
21	Posio	Karkuvaara S	3633 07b	7 347 441	3 563 807	280	työpaikat	historiallinen
22	Posio	Joutilassuo	4611 04b	7 348 543	3 569 111	317	työpaikat	historiallinen
23	Posio	Uusisuo 1	4611 04b	7 348 548	3 568 776	315	työpaikat (x)	historiallinen
24	Posio	Uusisuo 2	4611 04b	7 348 383	3 568 577	317	työpaikat (x?)	historiallinen
25	Posio	Uusisuo 3	4611 04b	7 348 439	3 568 469	315	työpaikat	historiallinen
26	Posio	Uusisuo 4	4611 04b	7 348 387	3 568 231	313	työpaikat	historiallinen
27	Posio	Uudensuonlampi	4611 04b	7 348 206	3 568 780	315	työpaikat	historiallinen
28	Posio	Rauvuslampi	3633 07a	7 341 616	3 562 043	305	työpaikat	historiallinen
29	Posio	Mieronpaise 1	3633 07a	7 341 829	3 562 342	293	työpaikat	historiallinen
30	Posio	Mieronpaise 2	3633 07a	7 342 161	3 562 254	291	työpaikat	historiallinen
31	Posio	Karipuro 1	3633 07a	7 342 887	3 561 993	290	työpaikat	historiallinen

32	Posio	Karipuro 2	3633 07a	7 342 998	3 561 657	298	työpaikat	historiallinen
33	Posio	Karipuro 3	3633 07a	7 343 179	3 561 534	303	työpaikat	historiallinen
34	Posio	Karipuro 4	3633 07a	7 343 296	3 561 397	305	työpaikat	historiallinen
35	Posio	Nuolikulma	3633 08c	7 352 273	3 567 123	295	työpaikat	historiallinen
36	Posio	Soilunsuo	4611 05a	7 351 374	3 569 824	355	työpaikat	historiallinen
37	Posio	Rinnesuo	4611 05c	7 350 874	3 570 117	360	työpaikat (x)	historiallinen
38	Posio	Riisisuo 1	4611 05a	7 350 231	3 569 934	328	työpaikat (x)	historiallinen
39	Posio	Riisisuo 2	4611 05a	7 350 120	3 569 860	325	työpaikat	historiallinen
40	Posio	Noukavaara	4611 05c	7 351 690	3 571 084	415	työpaikat (x)	historiallinen
41	Posio	Ylilaminpuro	3633 07b	7 345 034	3 562 446	365	työpaikat	historiallinen
42	Posio	Ylilaminsuo 1	3633 07b	7 345 577	3 562 378	376	työpaikat	historiallinen
43	Posio	Ylilaminsuo 2	3633 07b	7 345 508	3 562 648	374	työpaikat	historiallinen
44	Posio	Ylilaminsuo 3	3633 07b	7 345 358	3 562 822	369	työpaikat	historiallinen
45	Posio	Pilkkasenlammit	3633 07b	7 346 038	3 564 466	370	työpaikat	historiallinen
46	Posio	Tunturinsuo	3633 07b	7 346 329	3 562 151	369	työpaikat	historiallinen
47	Posio	Otusharju	3633 04d	7 345 299	3 559 679	315	työpaikat	historiallinen
48	Posio	Välivaara 1	3633 07a	7 344 465	3 561 176	352	työpaikat	historiallinen
49	Posio	Välivaara 2	3633 07a	7 344 329	3 561 477	345	työpaikat	historiallinen
50	Posio	Välivaara 3	3633 07a	7 344 231	3 561 737	341	työpaikat	historiallinen
51	Posio	Matalavaara W	3544 06d	7 339 121	3 558 179	327	työpaikat	historiallinen
52	Posio	Iso Karitunturi	3633 04c	7 340 740	3 558 986	348	työpaikat	historiallinen
53	Posio	Vesakko-Karitunturi W	3633 04c	7 342 409	3 559 421	303	työpaikat	historiallinen
54	Posio	Rytivaara	3633 04c	7 343 299	3 559 401	330	työpaikat	historiallinen
55	Posio	Hevonharjanpuro N	4611 04b	7 347 415	3 568 461	280	työpaikat (x?)	historiallinen
56	Posio	Hevonharjanpuro W	4611 04b	7 347 245	3 568 150	285	työpaikat (x)	historiallinen
57	Posio	Lakisuo 1	4611 04b	7 347 812	3 567 546	297	työpaikat	historiallinen
58	Posio	Lakisuo 2	4611 04b	7 347 616	3 567 580	293	työpaikat	historiallinen
59	Posio	Hevonharja	3633 07d	7 347 523	3 566 813	297	työpaikat	historiallinen
60	Posio	Tolvanvaara NE	3633 07d	7 346 224	3 567 793	295	työpaikat	historiallinen
61	Posio	Itkupuro 1	3633 07c	7 344 166	3 566 754	277	työpaikat	historiallinen
62	Posio	Itkupuro 2	3633 07c	7 344 040	3 567 100	272	työpaikat	historiallinen
63	Posio	Itkupuro 3	4611 04a	7 343 844	3 567 912	260	työpaikat	historiallinen
64	Posio	Tolvanjoki N 1	3633 07c	7 343 829	3 567 489	263	työpaikat	historiallinen
65	Posio	Tolvanjoki N 2	3633 07c	7 343 668	3 567 430	263	työpaikat	historiallinen
66	Posio	Tolvanjoki N 3	3633 07c	7 343 632	3 567 578	260	työpaikat	historiallinen
67	Posio	Tolvanjoki	4611 04a	7 343 309	3 567 836	252	työpaikat	historiallinen
68	Posio	Korvenniitty	3633 07c	7 343 844	3 566 354	283	työpaikat	historiallinen
69	Posio	Korvenniitty NW	3633 07c	7 343 822	3 566 131	278	työpaikat	historiallinen
70	Posio	Pohjoinen Suonnanvaara E 1	3633 07c	7 344 898	3 565 145	325	työpaikat	historiallinen
71	Posio	Pohjoinen Suonnanvaara E 2	3633 07d	7 345 003	3 565 333	322	työpaikat	historiallinen
72	Posio	Pikku Kuusimäki S 1	3633 07b	7 347 368	3 561 726	300	työpaikat	historiallinen

73	Posio	Pikku Kuusimäki S 2	3633 07b	7 347 407	3 561 853	302	työpaikat	historiallinen
74	Posio	Pikku Kuusimäki N 1	3633 07b	7 347 671	3 562 321	286	työpaikat	historiallinen
75	Posio	Pikku Kuusimäki N 2	3633 07b	7 347 836	3 562 475	283	työpaikat	historiallinen
76	Posio	Suonnanjärvi	363307a	7 344 361	3 562 629	337	työpaikat	historiallinen
77	Posio	Kirkkotunturi	363307b	7 346 132	3 563 180	403	röykkiöt	historiallinen
78	Posio	Tolvanvaara SE	363307c	7 344 075	3 567 664	270	röykkiöt	historiallinen
79	Posio	Karijärvi NW	363307a	7 340 756	3 561 318	315	työpaikat	historiallinen
80	Posio	Karijärvi NW 2	363307a	7 340 794	3 560 669	327	työpaikat	historiallinen
81	Posio	Mieronpaise N	363307a	7 342 466	3 562 515	287	työpaikat	historiallinen
82	Posio	Väljoki N 1	461105c	7 353 595	3 572 178	290	röykkiöt	historiallinen
83	Posio	Väljoki N 2	461105c	7 353 637	3 572 162	290	röykkiöt	historiallinen

## Liite 2: luettelo valokuvista

kohteen nro	kunta	kohde	valokuvan nimi	valokuvan selitys
1	Posio	Matalavaaranaho	Posio, Matalavaaranaho (28.6.2006) 003	kuoppajäännös, taustalla Jouni Aarnio
			Posio, Matalavaaranaho (28.6.2006) 004	kuoppajäännös, seisomassa Jouni Aarnio
2	Posio	Lavavaara S	Posio, Lavavaara (29.6.2006) 076	kuoppajäännös, seisomassa Jouni Aarnio
			Posio, Lavavaara (29.6.2006) 077	kuoppajäännös, seisomassa Jouni Aarnio
3	Posio	Nuolivaara	Posio, Nuolivaara (12.7.2006) 010	kvartsinottoaikka, kumartuneena Pirjo Rautiainen
			Posio, Nuolivaara (12.7.2006) 011	kvartsinottoaikka, kumartuneena Pirjo Rautiainen
4	Posio	Ylimmäinen Noukajärvi S	–	–
5	Posio	Liittolammit	Posio, Liittolammit (28.6.2006) 087	pyyntikuoppa
			Posio, Liittolammit (28.6.2006) 089	pyyntikuoppa
6	Posio	Ylimmäinen Noukajärvi E	Posio, Ylimmäinen Noukajärvi E (20.6.2006) 002	tammen rakenteita
			Posio, Ylimmäinen Noukajärvi E (20.6.2006) 004	tammen rakenteita
7	Posio	Väljoki	Posio, Väljoki (20.6.2006) 008	yleiskuva tammesta
			Posio, Väljoki (20.6.2006) 009	tammen puurakenteita
			Posio, Väljoki (20.6.2006) 012	tammen kivirakennetta
8	Posio	Väljoki W	Posio, Väljoki W (20.6.2006) 021	heinäsuovan rakenteita
9	Posio	Väljoki S	–	–
10	Posio	Kuoppapuro	Posio, Kuoppapuro (28.6.2006) 006	heinälato
			Posio, Kuoppapuro (28.6.2006) 007	heinälato, sisällä Jouni Aarnio
			Posio, Kuoppapuro (28.6.2006) 008	heinälato, pohjaa
			Posio, Kuoppapuro (28.6.2006) 010	heinälato, oviaukkoa
			Posio, Kuoppapuro (28.6.2006) 011	heinälato, sapilaat seinustalla
11	Posio	Karijärvi N	Posio, Karijärvi N (28.6.2006) 14	heinäsuovan rakenteita
			Posio, Karijärvi N (28.6.2006) 15	heinäsuovan rakenteita
12	Posio	Karilampi W	Posio, Karilampi W (28.6.2006) 017	heinäladon jäänteitä
			Posio, Karilampi W (28.6.2006) 019	heinäladon jäänteitä
13	Posio	Karilampi NW 1	Posio, Karilampi NW 1 (28.8.2006) 022	niittylaavun jäänteitä
			Posio, Karilampi NW 1 (28.8.2006) 024	niittylaavun jäänteitä
14	Posio	Karilampi NW 2	Posio, Karilampi NW 2 (28.8.2006) 036	niittylaavun jäänteitä, kiviröykkiö
			Posio, Karilampi NW 2 (28.8.2006) 038	niittylaavun jäänteitä, pilkka
15	Posio	Karilampi N 1	Posio, Karilampi N (28.6.2006) 042	heinäladon jäänteitä
			Posio, Karilampi N (28.6.2006) 046	heinäladon jäänteitä
16	Posio	Karilampi N 2	Posio, Karilampi N 2 (28.6.2006) 048	niittylaavun jäänteitä

			Posio, Karilampi N 2 (28.6.2006) 050	niittylaavun jäänteitä
			Posio, Karilampi N 2 (28.6.2006) 052	niittylaavun jäänteitä, pilkkoja konttipetäjässä
			Posio, Karilampi N 2 (28.6.2006) 055	niittylaavun jäänteitä, pilkkoja konttipetäjässä
17	Posio	Karilampi NE 1	Posio, Karilampi NE (28.6.2006) 056, 060, 063	heinälato
			Posio, Karilampi NE (28.6.2006) 056, 060, 063	heinälato
			Posio, Karilampi NE (28.6.2006) 056, 060, 063	heinälato, romahtanut katto
18	Posio	Karilampi NE 2	Posio, Karilampi NE 2 (28.6.2006) 066	heinälato
			Posio, Karilampi NE 2 (28.6.2006) 068	heinälato
			Posio, Karilampi NE 2 (28.6.2006) 069	heinälato, pohjaa ja romahtanutta kattoa
			Posio, Karilampi NE 2 (28.6.2006) 072	pilkka puussa "1944"
			Posio, Karilampi NE 2 (28.6.2006) 075	pilkoitusta puusta
19	Posio	Lavakangas 1	Posio, Lavakangas 1 (29.6.2006) 079	niittylaavun jäänteitä
			Posio, Lavakangas 1 (29.6.2006) 081	niittylaavun jäänteitä
			Posio, Lavakangas 1 (29.6.2006) 083	pilkoitusta ja nauvoja puussa
20	Posio	Lavakangas 2	Posio, Lavakangas 2 (29.6.2006) 085	heinäladon jäänteitä
			Posio, Lavakangas 2 (29.6.2006) 086	heinäladon jäänteitä
21	Posio	Karkuvaara S	Posio, Karkuvaara S (29.6.2006) 091	heinäladon jäänteitä
			Posio, Karkuvaara S (29.6.2006) 092	heinäladon jäänteitä
22	Posio	Joutilassuo	Posio, Joutilassuo (28.7.2006) 012	heinäsuovan rakenteita
23	Posio	Uusisuo 1	Posio, Uusisuo 1 (28.7.2006) 017	heinäladon jäänteitä
			Posio, Uusisuo 1 (28.7.2006) 021	heinäladon jäänteitä
24	Posio	Uusisuo 2	Posio, Uusisuo 2 (28.7.2006) 023	niittylaavun jäänteitä
25	Posio	Uusisuo 3	Posio, Uusisuo 3 (28.7.2006) 027	heinäladon jäänteitä
			Posio, Uusisuo 3 (28.7.2006) 028	heinäladon jäänteitä
26	Posio	Uusisuo 4	Posio, Uusisuo 4 (28.7.2006) 029	heinäladon jäänteitä
			Posio, Uusisuo 4 (28.7.2006) 032	heinäladon jäänteitä
27	Posio	Uudensuonlampi	Posio, Uudensuonlampi (28.7.2006) 035	heinäsuovan rakenteita
28	Posio	Rauvuslampi	Posio Rauvuslampi (18.8.2006) 044	heinälato
			Posio Rauvuslampi (18.8.2006) 045	heinälato
			Posio Rauvuslampi (18.8.2006) 046	heinälato
			Posio Rauvuslampi (18.8.2006) 047	heinälato, kaiverruksia
			Posio Rauvuslampi (18.8.2006) 048	heinälato, katon rakenteita
			Posio Rauvuslampi (18.8.2006) 049	heinälato, katon rakenteita
			Posio Rauvuslampi (18.8.2006) 050	heinälato, kaiverruksia
29	Posio	Mieronpaise 1	Posio, Mieronpaise 1 (18.8.2006) 052	heinäladon jäänteitä
			Posio, Mieronpaise 1 (18.8.2006) 057	heinäladon jäänteitä
			Posio, Mieronpaise 1 (18.8.2006) 058	heinäladon jäänteitä, kattotuohia
30	Posio	Mieronpaise 2	Posio, Mieronpaise 2 (18.8.2006) 061	heinäladon jäänteitä
			Posio, Mieronpaise 2 (18.8.2006) 062	heinäladon jäänteitä
			Posio, Mieronpaise 2 (18.8.2006) 063	heinäladon jäänteitä
			Posio, Mieronpaise 2 (18.8.2006) 065,	heinäladon jäänteitä



31	Posio	Karipuro 1	Posio, Karipuro 1 (18.8.2006) 078	heinäladon jäänteitä
			Posio, Karipuro 1 (18.8.2006) 079	heinäladon jäänteitä
32	Posio	Karipuro 2	Posio, Karipuro 2 (18.8.2006) 081	heinäladon jäänteitä
			Posio, Karipuro 2 (18.8.2006) 082	heinäladon jäänteitä
33	Posio	Karipuro 3	Posio, Karipuro 3 (18.8.2006) 102	heinälato, katon rakenteita
			Posio, Karipuro 3 (18.8.2006) 103	heinälato
			Posio, Karipuro 3 (18.8.2006) 104	heinälato
			Posio, Karipuro 3 (18.8.2006) 105	heinälato, katon rakenteita
			Posio, Karipuro 3 (18.8.2006) 106	heinälato
34	Posio	Karipuro 4	Posio, Karipuro 4 (18.8.2006) 108	heinälato
			Posio, Karipuro 4 (18.8.2006) 109	heinälato
			Posio, Karipuro 4 (18.8.2006) 111	heinälato
			Posio, Karipuro 4 (18.8.2006) 112	heinälato, katon rakenteita
35	Posio	Nuolikulma	Posio, Nuolikulma (19.8.2006) 120	heinäladon jäänteitä
			Posio, Nuolikulma (19.8.2006) 122	heinäladon jäänteitä
36	Posio	Soilunsuo	Posio, Soilunsuo (19.8.2006) 128	niitty-laavun jäänteitä
37	Posio	Rinnesuo	Posio, Rinnesuo(19.8.2006) 147	porokämpän jäänteitä
			Posio, Rinnesuo(19.8.2006) 148	porokämpän jäänteitä
			Posio, Rinnesuo(19.8.2006) 149	porokämpän jäänteitä
			Posio, Rinnesuo(19.8.2006) 150	porokämpän jäänteitä
			Posio, Rinnesuo(19.8.2006) 151	porokämpän jäänteitä
			Posio, Rinnesuo(19.8.2006) 154	porokämpän jäänteitä, poroaitaa
			Posio, Rinnesuo(19.8.2006) 154	porokämpän jäänteitä, poroaitaa
			Posio, Rinnesuo(19.8.2006) 155	porokämpän jäänteitä, poroaitaa
38	Posio	Riisisuo 1	Posio, Riisisuo 1 (19.8.2006) 174	heinälato, katon rakenteita
			Posio, Riisisuo 1 (19.8.2006) 175	heinälato, sisällä kulkeva puu
			Posio, Riisisuo 1 (19.8.2006) 176	heinälato, katon rakenteita
			Posio, Riisisuo 1 (19.8.2006) 177	heinälato, katon sisäosia
			Posio, Riisisuo 1 (19.8.2006) 178	heinälato
			Posio, Riisisuo 1 (19.8.2006) 179	heinälato
			Posio, Riisisuo 1 (19.8.2006) 180	heinälato
			Posio, Riisisuo 1 (19.8.2006) 181	heinälato
39	Posio	Riisisuo 2	Posio, Riisisuo 2 (19.8.2006) 189	heinäladon jäänteitä
			Posio, Riisisuo 2 (19.8.2006) 189	heinäladon jäänteitä, kattoa
40	Posio	Noukavaara	Posio, Noukavaara (19.8.2006) 193	käpälälauta
41	Posio	Ylilammenpuro	Posio, Ylilammenpuro (24.8.2006) 010	heinälato
			Posio, Ylilammenpuro (24.8.2006) 013	heinälato
42	Posio	Ylilamminsuu 1	Posio, Ylilamminsuu 1 (24.8.2006) 018	heinäsuovan rakenteita
43	Posio	Ylilamminsuu 2	Posio, Ylilamminsuu 1 (24.8.2006) 022	heinäsuovan rakenteita
44	Posio	Ylilamminsuu 3	Posio, Ylilamminsuu 1 (24.8.2006) 024	heinäsuovan rakenteita
45	Posio	Pilkkasenlammit	Posio, Pilkkasenlammit (24.8.2006) 027	heinälato

			Posio, Pilkkasenlammit (24.8.2006) 032	heinälato
			Posio, Pilkkasenlammit (24.8.2006) 036	heinälato
46	Posio	Tunturinsuo	Posio, Tunturinsuo (24.8.2006) 041	heinäladon jäänteitä
			Posio, Tunturinsuo (24.8.2006) 042	heinäladon jäänteitä
			Posio, Tunturinsuo (24.8.2006) 045	heinäladon jäänteitä
47	Posio	Otusharju	Posio, Otusharju (24.8.2006) 057	heinäladon jäänteitä
			Posio, Otusharju (24.8.2006) 062	heinäladon jäänteitä
48	Posio	Välivaara 1	Posio, Välivaara 1 (24.8.2006) 064	heinäladon jäänteitä
			Posio, Välivaara 1 (24.8.2006) 066	heinäladon jäänteitä
49	Posio	Välivaara 2	Posio, Välivaara 2 (24.8.2006) 069	heinäsuovan rakenteita
50	Posio	Välivaara 3	Posio, välivaara 3 (24.8.2006) 072	heinäladon jäänteitä
			Posio, välivaara 3 (24.8.2006) 074	heinäladon jäänteitä
51	Posio	Matalavaara W	Posio, Matalavaara W (25.8.2006) 079	heinäsuovan rakenteita
			Posio, Matalavaara W (25.8.2006) 080	heinäsuovan rakenteita
52	Posio	Iso Karitunturi	Posio, Iso Karitunturi (25.8.2006) 085	heinäladon jäänteitä
			Posio, Iso Karitunturi (25.8.2006) 087	heinäladon jäänteitä
53	Posio	Vesakko-Karitunturi W	Posio, Vesakko-Karitunturi (25.8.2006) 090	heinäladon jäänteitä
			Posio, Vesakko-Karitunturi (25.8.2006) 094	heinäladon jäänteitä
			Posio, Vesakko-Karitunturi (25.8.2006) 096	heinäladon jäänteitä
54	Posio	Rytivaara	Posio, Rytivaara (25.8.2006) 097	heinäladon jäänteitä
			Posio, Rytivaara (25.8.2006) 100	heinäladon jäänteitä
55	Posio	Hevonharjanpuro N	Posio, Hevonharjanpuro N (15.9.2006) 002	heinälato
			Posio, Hevonharjanpuro N (15.9.2006) 004	heinälato, kaiverruksia
			Posio, Hevonharjanpuro N (15.9.2006) 006	heinälato
56	Posio	Hevonharjanpuro W	Posio, Hevonharjanpuro W (15.9.2006) 010	kämpänpohja
			Posio, Hevonharjanpuro W (15.9.2006) 012	kämpänpohja
			Posio, Hevonharjanpuro W (15.9.2006) 016	kämpänpohja, ympäristöä
57	Posio	Lakisuo 1	Posio, Lakisuo 1 (15.9.2006) 018	heinälato
			Posio, Lakisuo 1 (15.9.2006) 021	heinälato
58	Posio	Lakisuo 2	Posio, Lakisuo 2 (15.9.2006) 023	heinäladon jäänteitä
			Posio, Lakisuo 2 (15.9.2006) 027	heinäladon jäänteitä
59	Posio	Hevonharja	Posio, Hevonharja (15.9.2006) 039	niittylaavun jäänteitä
			Posio, Hevonharja (15.9.2006) 040	niittylaavun jäänteitä, kaiverruksia
			Posio, Hevonharja (15.9.2006) 044	niittylaavun jäänteitä, kaiverruksia
60	Posio	Tolvanvaara NE	Posio, Tolvanvaara NE (20.9.2006) 047	heinäladon jäänteitä
			Posio, Tolvanvaara NE (20.9.2006) 050	heinäladon jäänteitä
61	Posio	Itkupuro 1	Posio, Itkupuro 1 (20.9.2006) 051, 053	heinäladon jäänteitä
			Posio, Itkupuro 1 (20.9.2006) 051, 053	heinäladon jäänteitä
62	Posio	Itkupuro 2	Posio, Itkupuro 2 (20.9.2006) 056	heinäladon jäänteitä
			Posio, Itkupuro 2 (20.9.2006) 057	heinäladon jäänteitä
63	Posio	Itkupuro 3	Posio, Itkupuro 3 (20.9.2006) 061	heinälato

			Posio, Itkupuro 3 (20.9.2006) 062	heinälato
64	Posio	Tolvanjoki N 1	Posio, Tolvanjoki N 1 (20.9.2006) 064	heinäladon jäänteitä
65	Posio	Tolvanjoki N 2	Posio, Tolvanjoki N 2 (20.9.2006) 067	heinäladon jäänteitä
66	Posio	Tolvanjoki N 3	Posio, Tolvanjoki N 3 (20.9.2006) 068	heinäladon jäänteitä
67	Posio	Tolvanjoki	Posio, Tolvanjoki (20.9.2006) 070,	heinäladon jäänteitä
68	Posio	Korvenniitty	Posio, Korvenniitty (20.9.2006) 075	heinälato
			Posio, Korvenniitty (20.9.2006) 076	heinälato
69	Posio	Korvenniitty NW	Posio, Korvenniitty NW (20.9.2006) 078	heinäladon jäänteitä
70	Posio	Pohjoinen Suonnanvaara E 1	Posio, Pohjoinen Suonnanvaara E 1 (20.9.2006) 081	heinäladon jäänteitä
71	Posio	Pohjoinen Suonnanvaara E 2	Posio, Pohjoinen Suonnanvaara E 2 (20.9.2006) 084	heinälato
			Posio, Pohjoinen Suonnanvaara E 2 (20.9.2006) 086	heinälato
			Posio, Pohjoinen Suonnanvaara E 2 (20.9.2006) 088	heinälato
			Posio, Pohjoinen Suonnanvaara E 2 (20.9.2006) 090	heinälato, kaiverruksia
72	Posio	Pikku Kuusimäki S 1	Posio, Pikku Kuusimäki S 1(6.10.2006) 006	heinäsuovan rakenteita
73	Posio	Pikku Kuusimäki S 2	Posio, Pikku Kuusimäki S 2(6.10.2006) 007, 011	heinäsuovan rakenteita
74	Posio	Pikku Kuusimäki N 1	Posio, Pikku Kuusimäki N 1 (6.10.2006) 014	heinäladon jäänteitä
75	Posio	Pikku Kuusimäki N 2	Posio, Pikku Kuusimäki N 1 (6.10.2006) 016	heinäladon jäänteitä
			Posio, Pikku Kuusimäki N 2 (6.10.2006) 022	heinäladon jäänteitä
			Posio, Pikku Kuusimäki N 2 (6.10.2006) 024	heinäladon jäänteitä
			Posio, Pikku Kuusimäki N 2 (6.10.2006) 026	heinäladon jäänteitä
76	Posio	Suonnanjärvi	Posio, Suonnanjärvi (24.8.2006) 002	veneenjäänteet
			Posio, Suonnanjärvi (24.8.2006) 003	veneenjäänteet
			Posio, Suonnanjärvi (24.8.2006) 004	veneenjäänteet
77	Posio	Kirkkotunturi	Posio, Kirkkotunturi (24.8.2006) 037	mittalinjan röykkiö
			Posio, Kirkkotunturi (24.8.2006) 039	mittalinjan röykkiö
78	Posio	Tolvanvaara SE	Posio, Tolvanvaara SE (20.9.2006) 059	mittalinjan röykkiö
79	Posio	Karijärvi NW	Posio, Karijärvi NW (28.6.2006) 041	heinäsuovan pielipuut
80	Posio	Karijärvi NW 2	Posio, Karijärvi NW 2 (28.6.2006) 025	niittypalstan rajamerkki
			Posio, Karijärvi NW 2 (28.6.2006) 028	niittypalstan rajamerkki
81	Posio	Mieronpaise N	Posio, Mieronpaise N (18.8.2006) 070	niittypalstan rajamerkki
			Posio, Mieronpaise N (18.8.2006) 071	niittypalstan rajamerkki
82	Posio	Väljoki N 1	Posio, Väljoki N (20.6.2006) 015	rajamerkki
83	Posio	Väljoki N 2	Posio, Väljoki N 2 (20.6.2006) 019	rajaröykkiö

### Liite 3: Riisitunturin alueen arkeologiset kohteet

Mittakaava 1:130 000

© Metsähallitus 2006

© Maanmittauslaitos 1/MYY/06

