

LAITILA VAINIONMÄKI B
Esa Mikkola 2007


















Yleiskartta

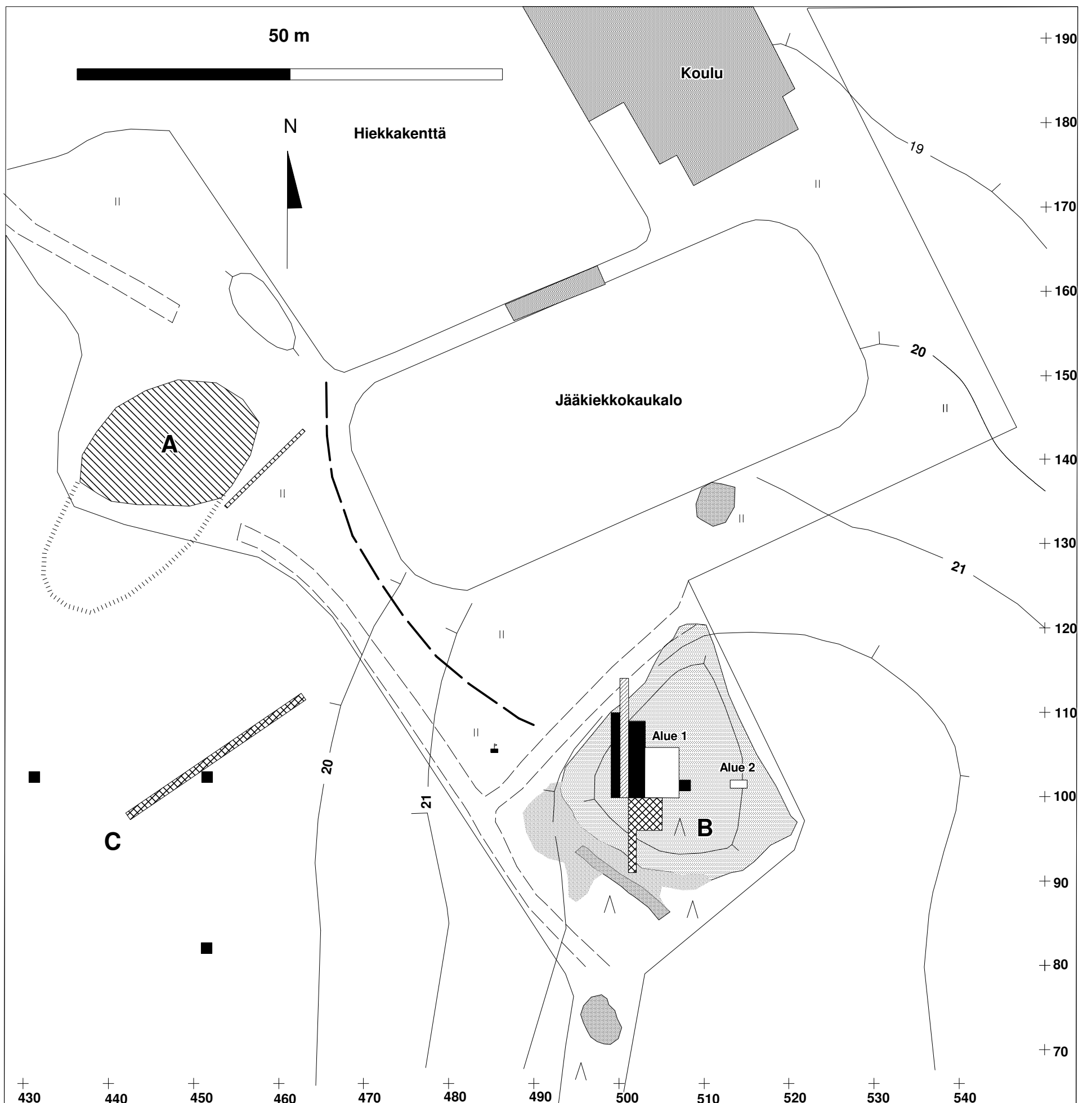
Mk 1:500

Karttapohja: Kalle Luoto 2004

Mittausdokumentointi:

**Johanna Enqvist, Esa Mikkola
& Riku Mönkkönen 2007**

	pelto		v. 1986-1994 kaivetut alueet		kalmisto B:n arvioitu laajuus
	rakennus		v. 2004 kaivetut alueet		kalmisto A:n tuhoutuneen osan arvioitu laajuus
	heinikko		v. 2005 kaivetut alueet		polku
	louhikko		v. 1986 koekuoppa ja fosfaattinäytteet		ajoura
	havupuita		v. 2006 kaivetut alueet		kivaita/ mahdollinen röykkiö
			v. 2007 kaivetut alueet		rajapyykki



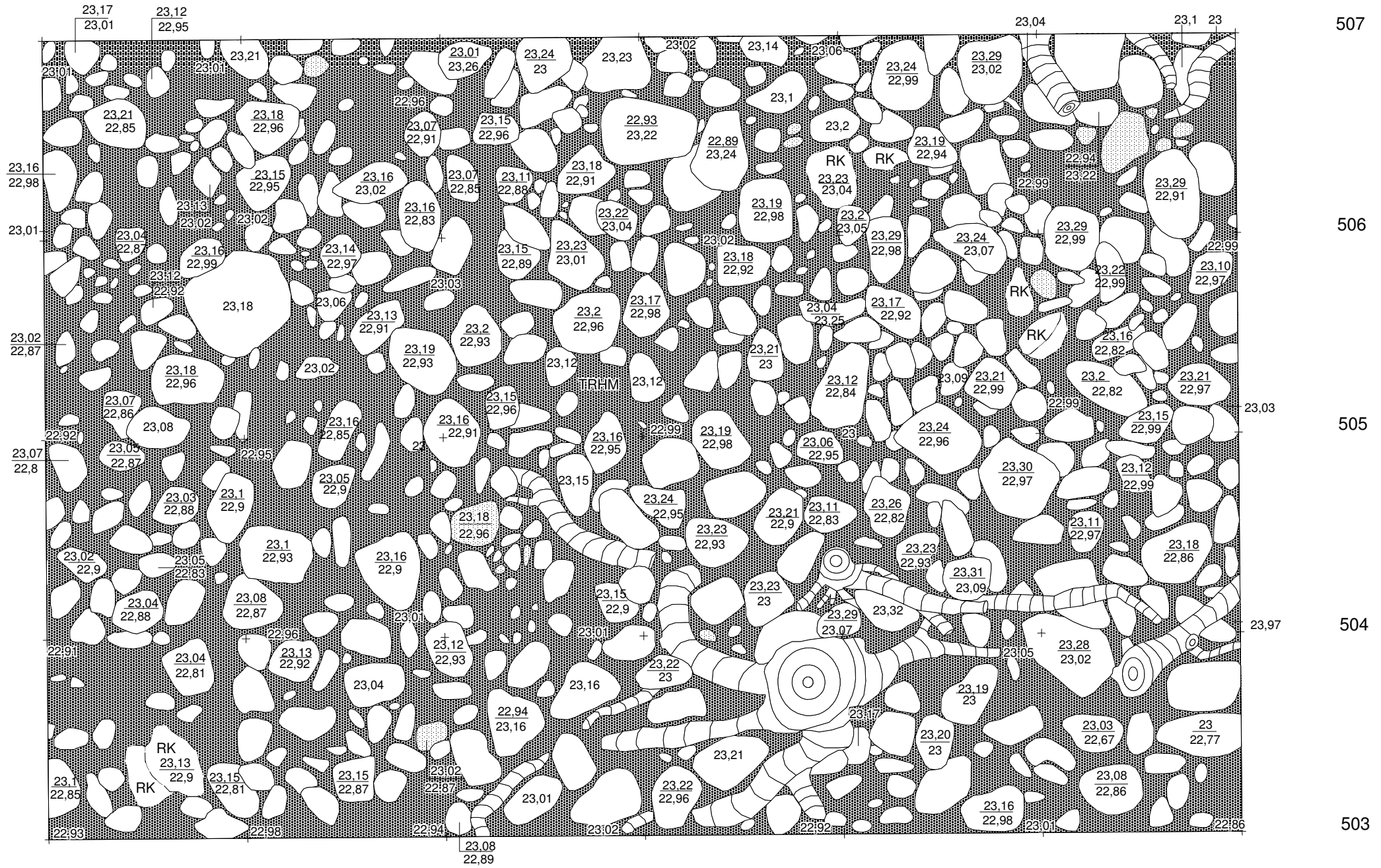
LAITILA VAINIONMÄKI B
Esa Mikkola 2007

Alue 1, taso 1
Mk 1:25

Piirtänyt & digitoinut Johanna Enqvist 2007



1 m



106

105

104

103

102

101

100

507

506

505

504


503

LAITILA VAINIONMÄKI B
Esa Mikkola 2007

Alue 1, taso 2

Mk 1:25


Piirtänyt & digitoinut Johanna Enqvist 2007



LAITILA VAINIONMÄKI B
Esa Mikkola 2007



Alue 1, taso 3
Mk 1:25
Piirtänyt & digitoitunut Johanna Enqvist 2007

- | | | | | | | | | | |
|--|---------------------|--|----------------|--|-----------------|--|--------------------------------------|--|-----------------------------|
| | kivi | | laakakivi | | rapautunut kivi | | tummanruskea hiekkamoreeni | | vaaleanruskea hiekkamoreeni |
| | punainen hiekkakivi | | muotoiltu kivi | | juuri/kanto | | nokimaa + tummanruskea hiekkamoreeni | | |



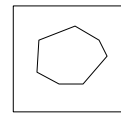
LAITILA VAINIONMÄKI B
Esa Mikkola 2007

Alue 1, taso 4
Mk 1:25
Piirtänyt & digitoinut Johanna Enqvist

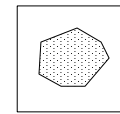


LAITILA VAINIONMÄKI B
Esa Mikkola 2007

Alue 1, taso 2, yksityiskohta:
veitsi ja solki in situ.
Mk 1:5
Piirtänyt & digitoinut Johanna Enqvist 2007



kivi



punainen
hiekkakivi



tummanruskea
hiekkamoreeni
+ nokimaa

0,5 m



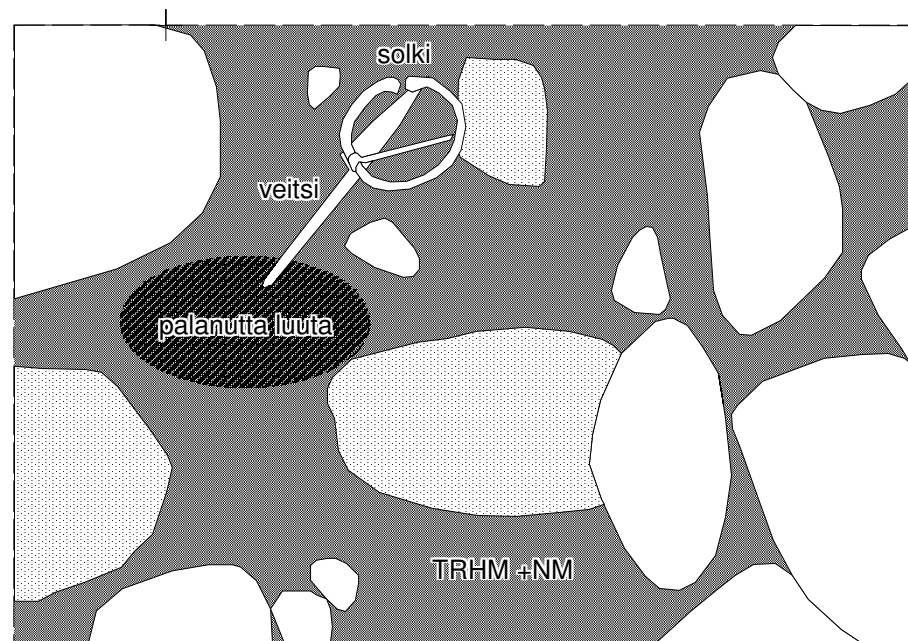
Veitsi ja solki in situ,
x= 103,12
y= 506,38
z= 22,87

507



506

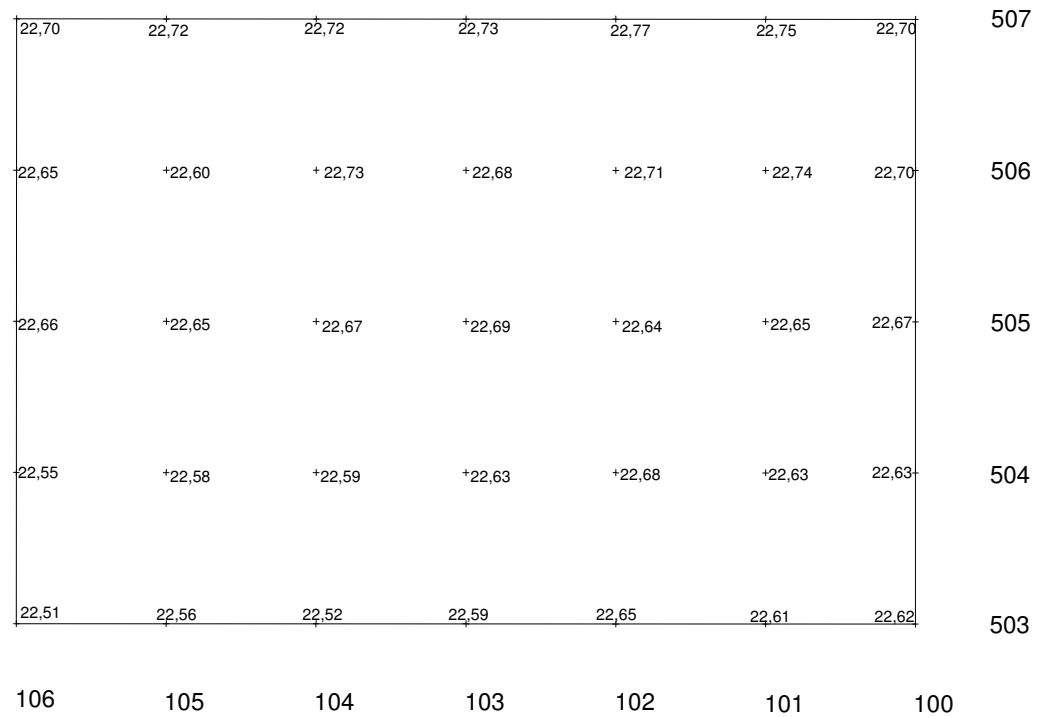
103



LAITILA VAINIONMÄKI B
Esa Mikkola 2007

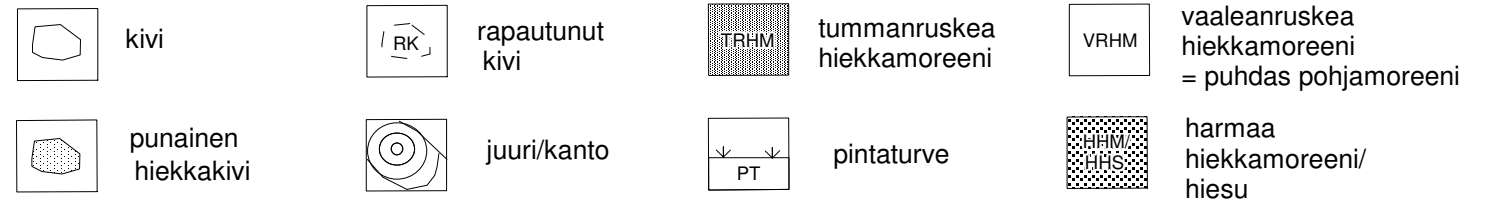
Alue 1, pohjavaaitus
Mk 1:50

Mittausdokumentointi Riku Mönkkönen 2007
Digitointi Johanna Enqvist 2007

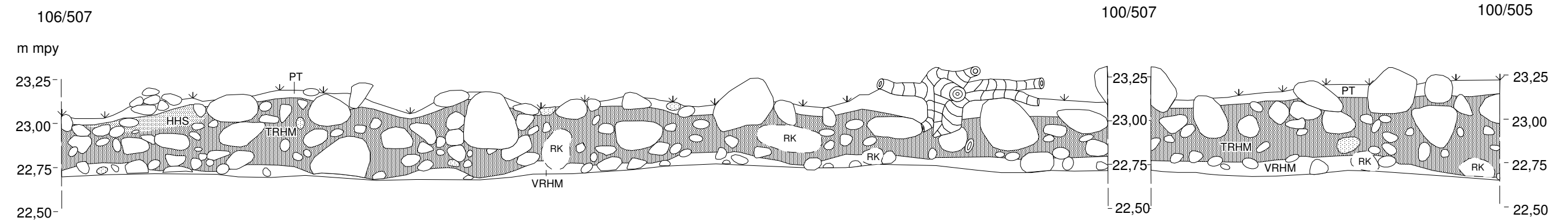
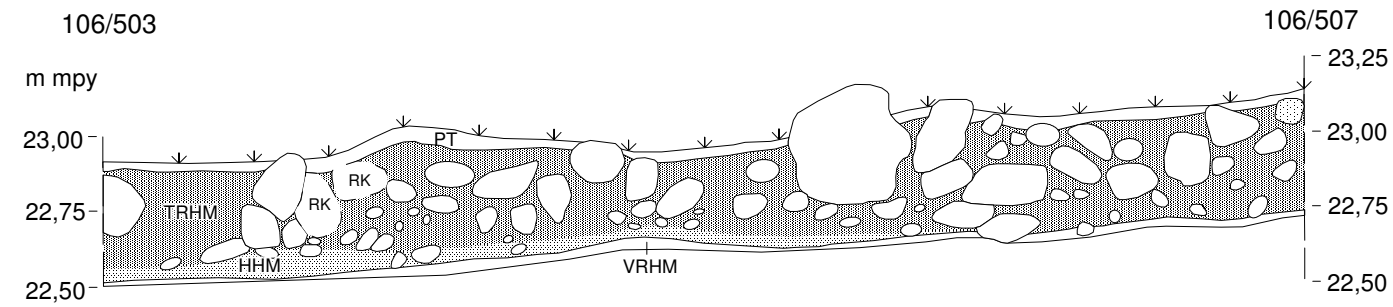


LAITILA VAINIONMÄKI B
Esa Mikkola 2007

Alue 1, profiilikartta
Pohjois-, itä- ja eteläprofiilit
Mk 1:25
Piirtänyt & digitoinut Johanna Enqvist 2007



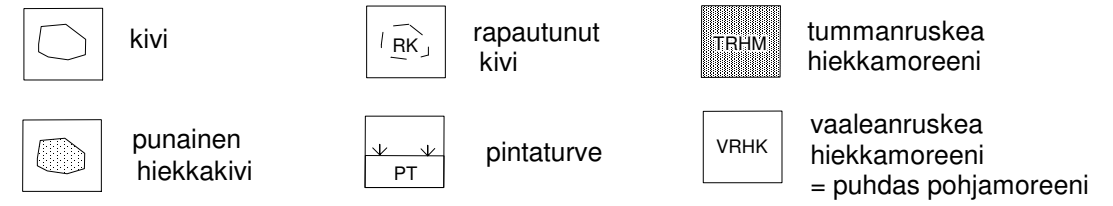
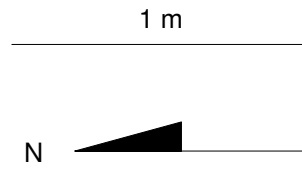
1 m



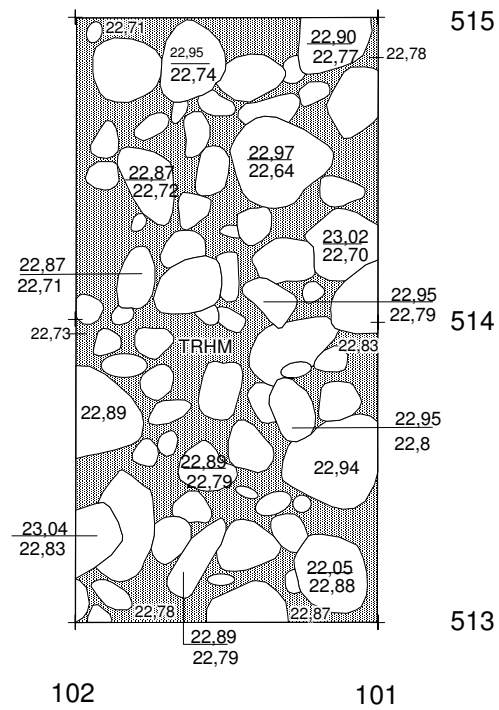
LAITILA VAINIONMÄKI B
Esa Mikkola 2007

Alue 2, taso- ja profiilikartat
Tasot 1-4 ja eteläprofiili
Mk 1:25

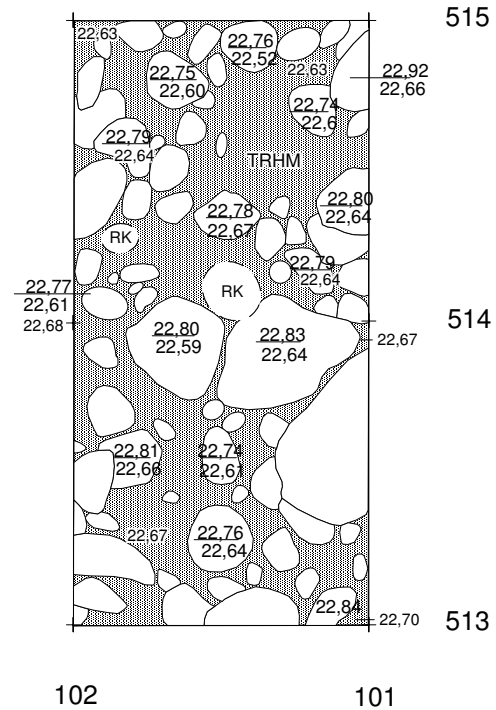
Piirtänyt & digitoinut Johanna Enqvist 2007



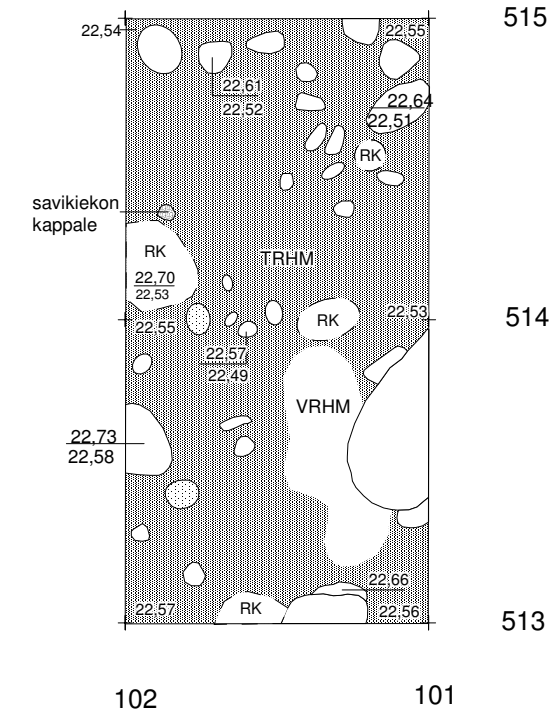
Taso 1



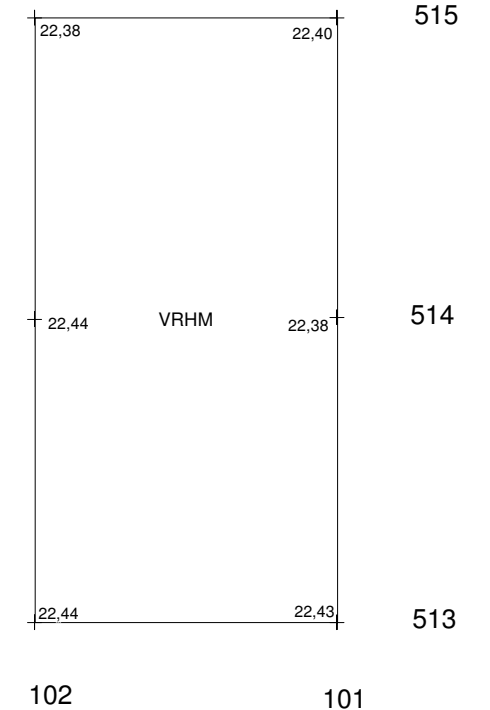
Taso 2



Taso 3



Taso 4 = pohja

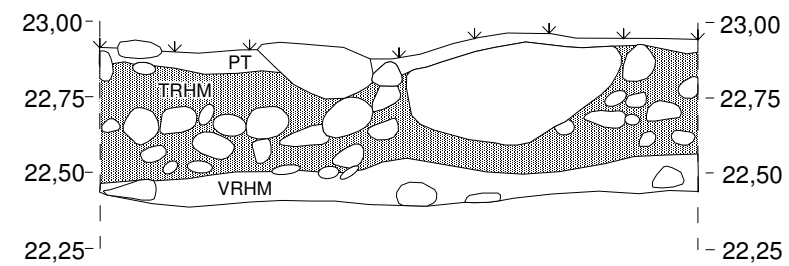


Eteläprofiili

101/515

101/513

m mpy



LAITILA VAINIONMÄKI B
Esa Mikkola 2007

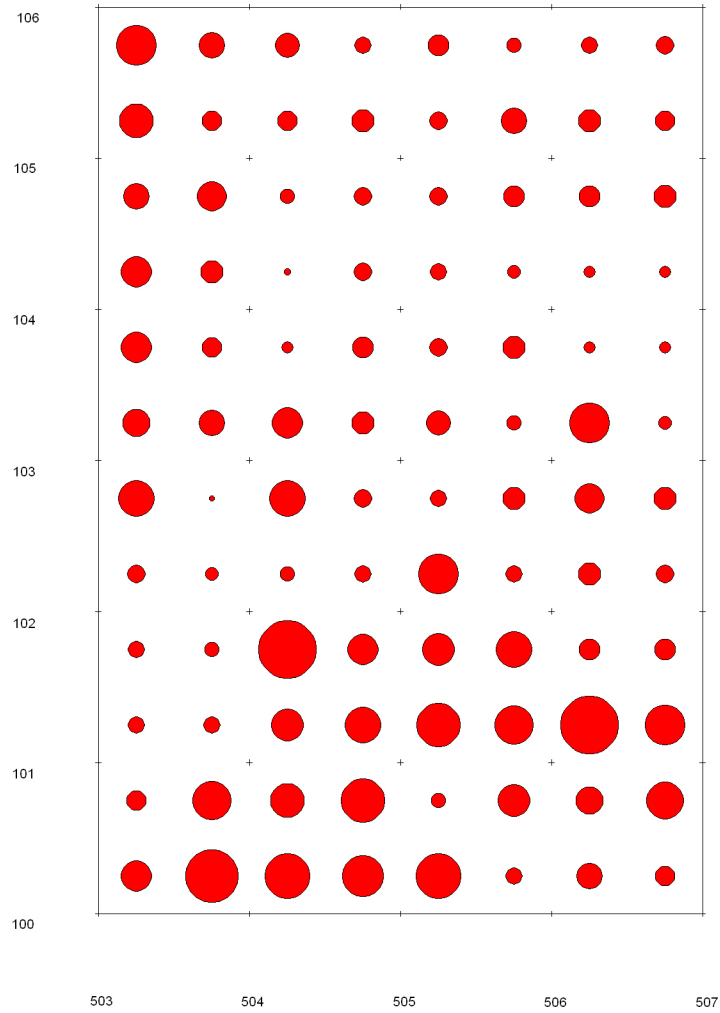
Alue 1, Palaneen luun kappaleiden levintä
Mk 1:50
digitoinut Riku Mönkkönen



2 m



Palanut luu, kappalemäärät
Kaikki kerrokset



LAITILA VAINIONMÄKI B
Esa Mikkola 2007

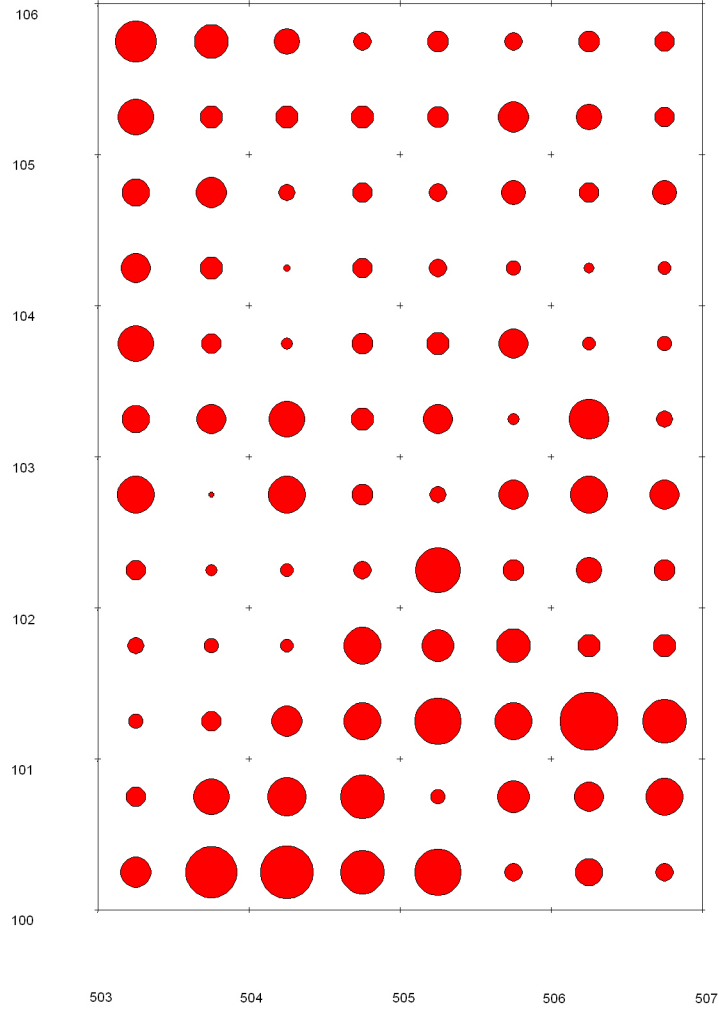

Alue 1, Palaneen luun kappaleiden levintä
Mk 1:50
digitoinut Riku Mönkkönen



2 m



Palanut luu, paino grammoina
Kaikki kerrokset



LAITILA VAINIONMÄKI B
Esa Mikkola 2007

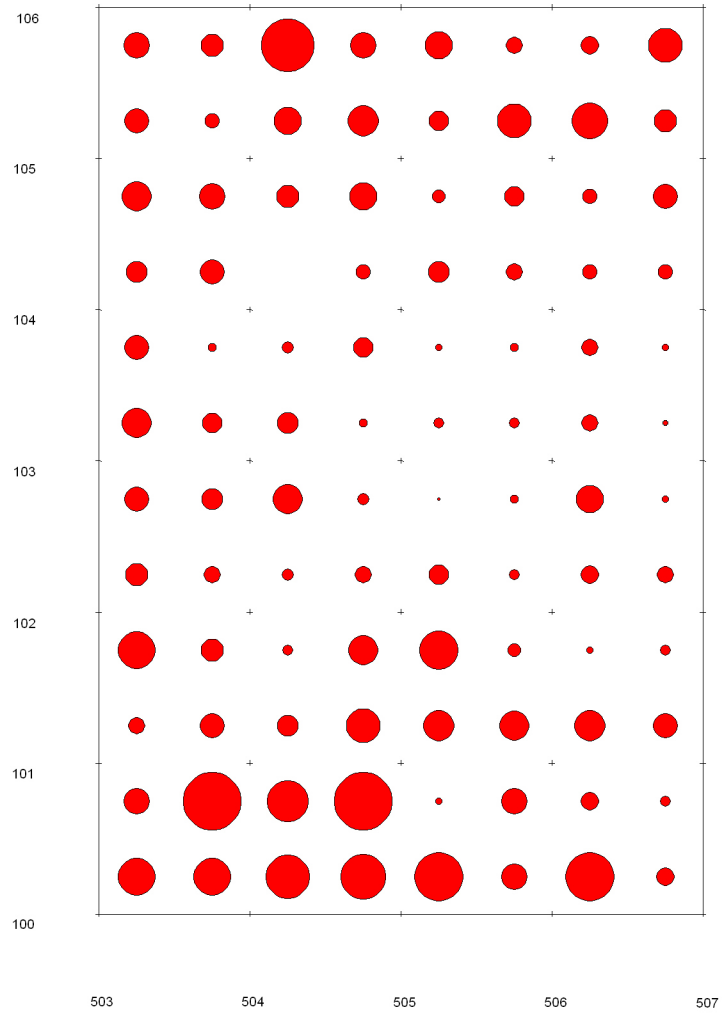
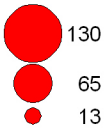
Alue 1, Saviastioiden kappaleiden levintä
Mk 1:50
digitoinut Riku Mönkkönen



2 m



Savastianpalat, paino grammoina
Kaikki kerrokset



LAITILA VAINIONMÄKI B
Esa Mikkola 2007

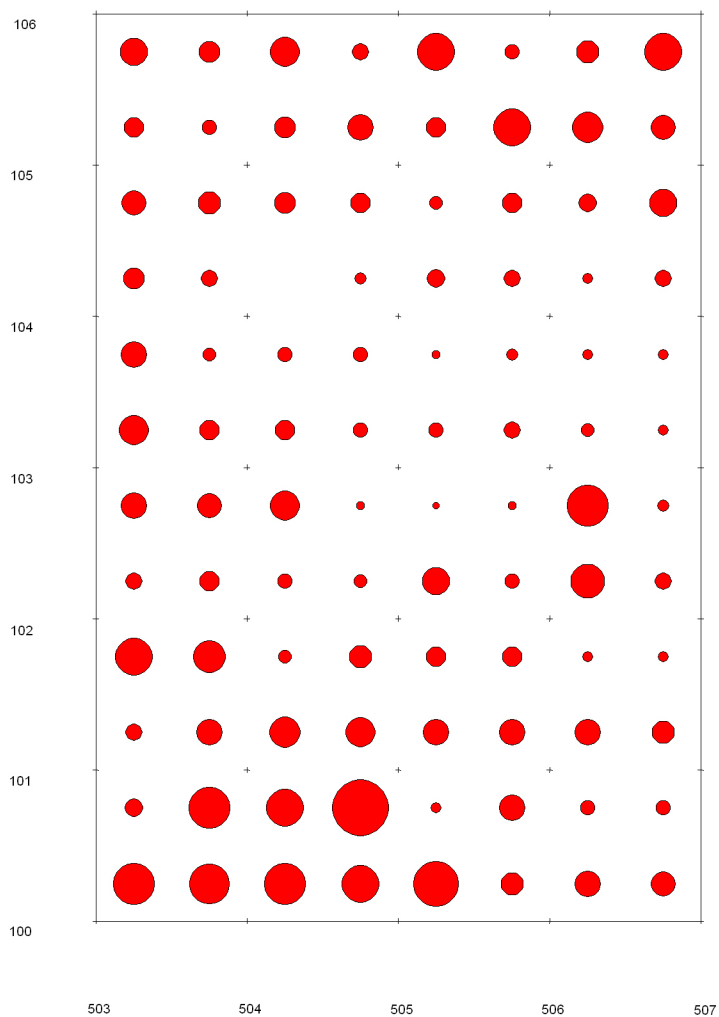
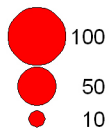
Alue 1, Saviastioiden kappaleiden levintä
Mk 1:50
digitoinut Riku Mönkkönen



2 m



Saviastianpalat kappalemäärät
Kaikki kerrokset



LAITILA VAINIONMÄKI B
Esa Mikkola 2007

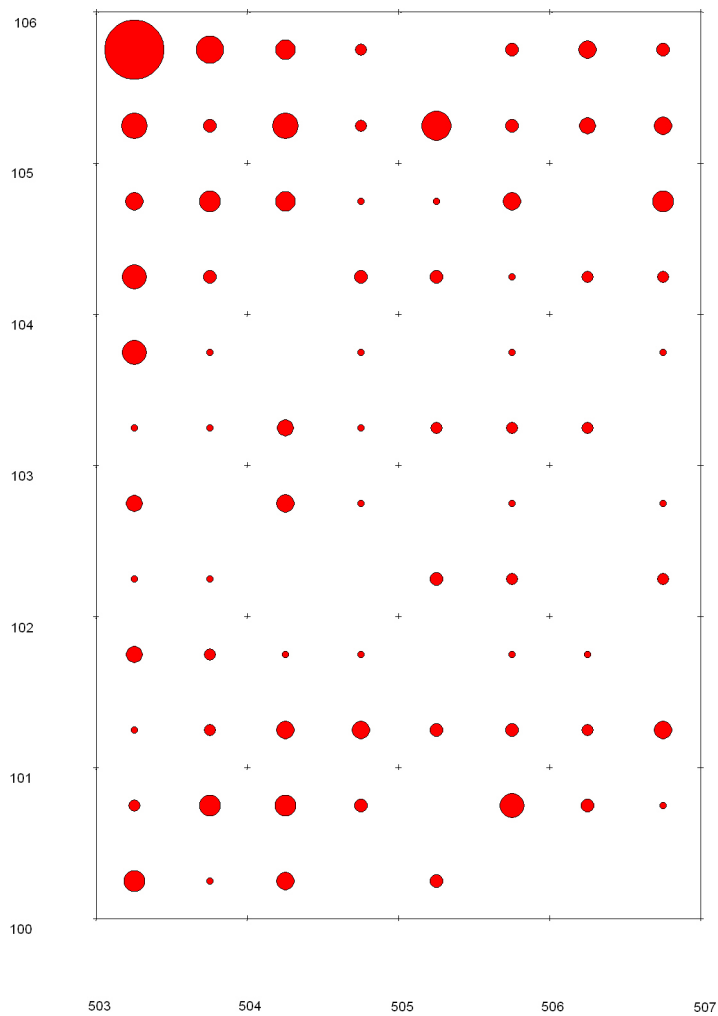
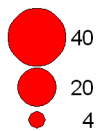
Alue 1, Pronssilöytöjen levintä
Mk 1:50
digitoinut Riku Mönkkönen



2 m



Pronssit, kappalemäärä
Kaikki kerrokset



LAITILA VAINIONMÄKI B
Esa Mikkola 2007

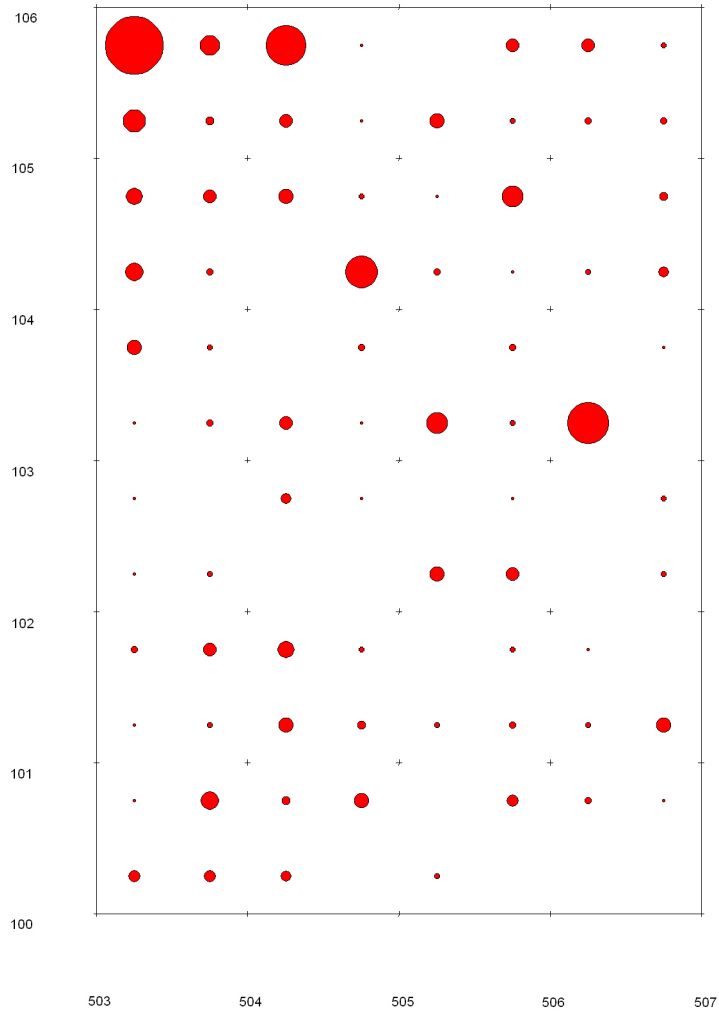
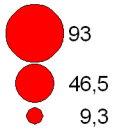
Alue 1, Pronssilöytöjen levintä
Mk 1:50
digitoinut Riku Mönkkönen



2 m



Pronssit, paino grammoina
Kaikki kerrokset



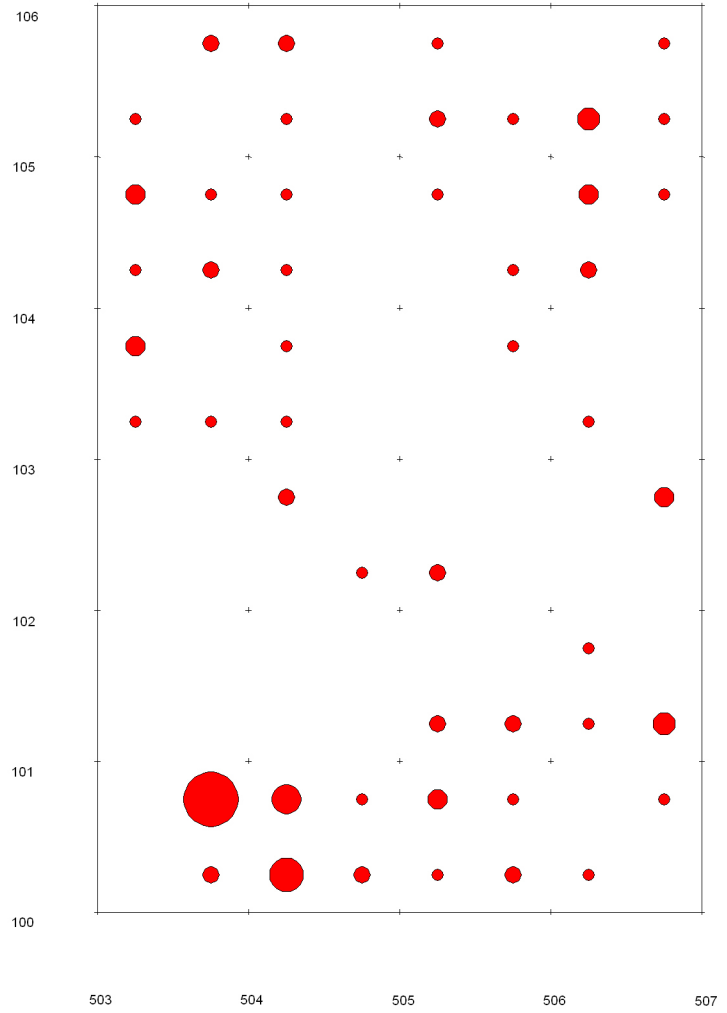
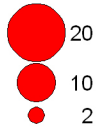
LAITILA VAINIONMÄKI B
Esa Mikkola 2007

Alue 1, Rautalöytöjen levintä
Mk 1:50
digitoinut Riku Mönkkönen

2 m



Rautaesineet ja niiden kappaleet, kappalemäärät
Kaikki kerrokset



LAITILA VAINIONMÄKI B
Esa Mikkola 2007

Alue 1, Rautalöytöjen levintä
Mk 1:50
digitoinut Riku Mönkkönen

2 m



Rautaesineet ja niiden kappaleet, paino grammoina
Kaikki kerrokset

