



Lentokuva Vallas oy

---

# Porvoo-Borgå

## Kaupunkiarkeologinen inventointi

Päivi Hakanpää 2008



Museovirasto  
Rakennushistorian osasto

# PORVOO – BORGÅ

## Kaupunkiarkeologinen inventointi



Päivi Hakanpää 2008  
Museovirasto  
Rakennushistorian osasto  
Kantakartta © Porvoon kaupunki 2007  
Valokuvat © Museovirasto ja Lentokuva Vallas Oy  
URN:NBN:fi-fe200803311196

## **Arkisto- ja rekisteritiedot**

<b>Mj-rekisteritunnus:</b>	<b>1000006161</b>
<b>Kohde:</b>	Porvoo (1380-luku –)
<b>Kuntanumero:</b>	638
<b>Tutkimus:</b>	Kaupunkiarkeologinen inventointi
<b>Ajoitus:</b>	Porvoo on perustettu todennäköisesti 1380-luvulla keskiaikaisen kylän maille.
<b>Peruskartta:</b>	PK 302102 Porvoo
<b>Tutkimuslaitos:</b>	Museovirasto, rakennushistorian osasto
<b>Kenttäyönjohtaja:</b>	Päivi Hakanpää (FM)
<b>Yhteistyötaho:</b>	Porvoon museo ja Porvoon kaupunki
<b>Kenttäyöaika:</b>	23.10.–30.10.2007
<b>Tutkitun alueen laajuus:</b>	21,34 hehtaaria
<b>Tutkimuksen rahoittaja:</b>	Porvoon kaupunki

### **Kirjallisuus:**

- Blom, Torsten 1965:** Geometrisk charta wppo Bårgo stadh i Nyland, Bårgo lähn och sochn belägen. Afmädt åhr 1696. Med tomtförteckning och inledning av Torsten Blom. Borgå.
- Edgren, Torsten 1985:** Om det medeltida Borgå i allmänhet och Borgbacken i synnerhet. Finskt Museum 1985. Finska Fornminnesförening, Helsingfors.
- Eenilä, Jukka 1991:** Keskiajan merenkulusta itäisellä Suomenlahdella. *Suomen Museo 1991*.  
Finlands medeltidsurkunder I. (FMU) Samlade och i tryck utgifna af Finlands Statsarkiv genom Reinh. Hausen. Helsingfors 1910.
- Gardberg, C. J. 1981:** Kaupunkilaitos keskiajalla ja uuden ajan alussa. Suomen kaupunkilaitoksen historia I. Helsinki.
- Gardberg, C. J. 1996:** Porvoon kaupunki keskiajalla ja 1500-luvulla. Porvoon kaupungin historia I. Porvoo.
- Gardberg, Carl Jacob 2000:** Gamla staden i Borgå. Bebyggelse och sociala miljöer intill mitten av 1800-talet. *Skrifter utgivna av Svenska litteratursällskapet i Finland nr 625*. Helsingfors.
- Hakanpää, Päivi, Niukkanen, Marianna, Lempiäinen; Terttu, Lindroos, Terhi 2008:** Keskiaikaista Porvoota etsimässä. *Museoviraston rakennushistorian osaston aikakauskirja 2*.
- Hartman, Torsten 1906:** Borgå stads historia I.
- Hiekkanen, Markus 1981:** Porvoo. Keskiajan kaupungit 1. Museovirasto, Helsinki.
- Hiekkanen, Markus 1994:** The Stone Churches of the Medieval Diocese of Turku. A Systematic Classification and Chronology. *Suomen Muinaismuistoyhdistyksen aikakauskirja 101, Finska Fornminnesföreningens tidskrift 101*. Helsinki.
- Hiekkanen, Markus 2007:** Suomen keskiajan kivikirkot. *Suomen Kirjallisuuden Seuran toimituksia 1117*. Helsinki.

- Jutikkala, Eino 1977:** Borgå – Porvoo. Finland. Scandinavian Atlas of Historic towns No. 2. *Danish committee for urban history*.
- Lilius, Henrik 1985:** Suomalainen puukaupunki – Trästad i Finland – The Finnish Wooden Town.
- Lovén, Christian 1996:** Borgar och befästningar i det medeltida Sverige. Kungl. vitterhets historie och antikvitets akademiens handlingar. Antikvariska serien, fyrtionde delen. Stockholm.
- Knapas, Marja Terttu 1987:** Den medeltida kyrkan i Borgå. *Finskt Museum 1987*.
- Kostet, Juhani 1995:** Cartographia urbium Finnicarum. Suomen kaupunkien kaupunkikartografia 1600-luvulla ja 1700-luvun alussa. *Pohjois-Suomen Historiallinen Yhdistys ry. Societas Historica Finlandie Septentrionalis*. Rovaniemi.
- Kärki, Pekka 1986:** Porvoon Raatihuone. Porvoon museoyhdistyksen julkaisuja nro 2A. Porvoo.
- Niukkanen, Marianna 2004:** Kaupungit muinaisjäänöksinä - kaupunkiarkeologia Suomessa. Städerna som fornlämningar - stadsarkeologi i Finland. *Museoviraston rakennushistorian osaston julkaisuja 25*. Helsinki.
- Masonen, Jaakko 1999a:** Kirkon, kruunun ja kansan tiet keskiajalla. Maata, jätää, kulkijoita. Tiet, liikenne ja yhteiskunta ennen vuotta 1860. Toim. Tapani Mauranen. Tielaitos. Helsinki.
- Masonen, Jaakko 1999b:** Uudenmaan meritiet. Maata, jätää, kulkijoita. Tiet, liikenne ja yhteiskunta ennen vuotta 1860. Toim. Tapani Mauranen. Tielaitos. Helsinki.
- Miettinen, Arto, Eronen, Matti & Hyvärinen, Hannu 1999:** Land uplift and relative sea-level changes in the Loviisa area, southeastern Finland, during the last 8000 years. *Posiva 99–28*. Helsinki.
- Mäkelä-Alitalo, Anneli 2000:** Porvoon kaupungin historia III:1, 1809–1878. Porvoo.
- Mäntylä, Ilkka 1994:** Porvoon historia II. Porvoo.
- Mökkönen, Teemu 2000–2003:** Vaasa- ja suurvalta-ajan kaupunkiarkeologiset inventointiraportit. (<http://www.nba.fi/fi/kaupunkiarkeologia>)
- Panelius, Olav 1987:** Har Borgå stad byggs på kronans mark? HTF 72/1987. Porvoonjokilaakson maisemaselvitys ja maisemanhoidon yleissuunnitelma. *Itä-Uudenmaan liitto 2001, julkaisu 69*. Porvoo.
- Ranta, Raimo 1981:** Suurvalta-ajan kaupunkilaitos. *Suomen kaupunkilaitoksen historia 1, keskiajalta 1870-luvulle*. Vantaa.

#### **Painamattomat lähteet:**

- Lempiäinen, T. 2007:** Porvoo Raatihuoneentori, Makrofossiilitutkimus 2007, tutkimusraportti. Biodiversiteetti- ja ympäristötutkimusosasto, Turun yliopisto.
- Lindroos, Terhi 1999:** Paleoetnobotaaninen tutkimus keskiaikaisen Porvoon Jokikadulta. Pro gradu -tutkielma. Turun yliopiston biologian laitos.
- Rimón, Ilana 2005:** Palapeliä kokoamassa - Porvoon nahkatalous 1500-luvulla arkeologisten ja historiallisten lähteiden valossa. Pro gradu -tutkielma. Helsingin yliopiston kulttuurien tutkimuksen laitos, arkeologia.
- Suhonen, Veli-Pekka 1997:** Itä-Uudenmaan keskiaikaiset linnat. Pro gradu -tutkielma. Helsingin yliopiston kulttuurien tutkimuksen laitos, arkeologia.
- Zetterberg, Pentti 2007:** Porvoon Raatihuoneentorin ja Jokikatu 51:n arkeologisten kaivausten puunäytteiden iänmääritys, dendrokronologiset ajoitukset FIU5301–FIU5304. Dendrokronologian laboratorion ajoituseloste 309.

## ***Museoviraston perustietokortti***

Porvoo            Borgå            **Kunta 638**

**Perustamisvuosi**            1380-luvun alku

### **Yleistä:**

- Kaupunki perustettiin keskiaikaisen kylän maille, Linnamäen ja keskiaikaisen kirkon viereen.
- Kylässä on ollut ilmeisesti 9 taloa kaupungin perustamisen aikoihin.
- Alueella oli sijannut ilmeisesti jo keskiajalla kauppapaikka.
- Keskiaikaisen kirkon pohjoispuolella oli tori. Kaupunki lienee saanut toisen torin alakaupunkiin viimeistään 1400-luvulla.
- Porvoossa oli 1380-luvulla arviolta 150 asukasta. Väkimäärä kasvoi 1600-luvulla. Kaupungissa arvioidaan 1600-luvun alkupuolella olleen noin 180 asukasta ja 1600-luvun lopussa yli 600 asukasta. Ison vihan jälleen, vuonna 1724, kaupungissa oli enää 367 henkeä.
- Kaupunki lakkautettiin kahdesti 1500-luvulla. Juhana III vahvisti vuonna 1550 lakkautetulle kaupungille uudet kaupunkioikeudet vuonna 1579. Kaupunki lakkauteltiin jälleen vuonna 1594.
- Porvoo sai takaisin kaupunkioikeutensa vuonna 1602.
- Satama on sijainnut aluksi ilmeisesti Linnamäen eteläpuolella Maari-nimisen lahden rannalla. Satama siirtyi kaupungin eteläpuolelle Haikon, Kräkelsundviknenin, Hamarin ja Kokonniemen vesialueille.
- Kaupunkiin suunniteltiin ruutuasemakaava vuosina 1708–1711 ja 1840-luvulla, mutta suunnitelmat ei toteutuneet.

### **Rakennukset:**

- Keskiajalla rakennettu kivikirkko sijaitsi kaupungin pohjoisosassa. Sitä on edeltänyt puukirkko.
- Raatihuone mainitaan ensimmäisen kerran vuonna 1545. Se sijaitsi 1600-luvun lopulla alakaupungissa torin pohjoisosassa.
- Porvoossa on toiminut koulu jo keskiajalla. Porvooseen rakennettiin tiettävästi ensimmäinen koulurakennus vuonna 1656. Se on sijainnut todennäköisesti kirkon koillispuolella, torin laidassa.

### **Kaupunkipalot:**

- Tanskalaiset hävittivät ja polttivat kaupungin ja pappilan vuonna 1508.
- Venäläiset polttivat vuonna 1575 Porvoon kirkon ja ilmeisesti myös lakkautetun kaupungin alueesta tuhoutui osa.
- Venäläiset polttivat ja hävittivät Porvoon uudelleen vuonna 1590 ja 1708
- Vuoden 1760 tulipalossa tuhoutui 3/4 kaupungista.

### **Yhteystietoja:**

- Porvoon museo (Museonjohtaja Merja Herranen, merja.herranen@porvoonmuseum.fi)
- Museovirasto, rakennushistorian osasto (Intendentti Marianna Niukkanen, marianna.niukkanen@nba.fi)
- Uudenmaan ympäristökeskus

**www-museo**            <http://www.porvoonmuseum.fi/>

**www-kaupunki**        <http://www.porvoo.fi/>

**www-yke**                <http://www.ymparisto.fi>

## Sisällysluettelo

ARKISTO- JA REKISTERITIEDOT .....	2
MUSEOVIRASTON PERUSTIETOKORTTI .....	4
SISÄLLYSLUETTELO .....	5
1. INVENTOINNIN LÄHTÖKOHDAT JA TAVOITTEET .....	6
2. KENTTÄTYÖT .....	8
3. HISTORIAA JA ASEMAKAAVAN KEHITYS 1600-LUVUN ALUSTA 1720-LUVULLE.....	8
3.1 Porvoon kaupungin synty ja 1600-luvun asemakaavat.....	8
3.2 Asemakaavan kehitys 1700-luvulla .....	11
3.3 Porvoon asemakaavat - karttojen asemointi ja asemoinnin luotettavuus .....	14
4. JULKISET RAKENNUKSET .....	18
4.1 Kirkko.....	18
4.2 Raatihuone.....	18
4.3 Koulut.....	19
4.4 Tullituvat ja kiltatupa.....	19
5. INVENTOINTIALUEEN ALKUPERÄINEN TOPOGRAFIA JA AIEMMAT ARKEOLOGISET TUTKIMUKSET.....	20
5.1 Kaavoitetun alueen alkuperäinen topografia .....	20
5.2 Aiemmat tutkimukset ja kerrosten paksuudet sekä syvyydet .....	21
6. NYKYISET KATU-, TORI- JA PUISTOALUEET .....	27
7. ALUEIDEN LUOKITTELU, INVENTOINNIN TULOKSET JA KAUPUNKIARKEOLOGISEN TUTKIMUKSEN MAHDOLLISUUDET .....	30
8. RAPORTIN LAATIMINEN.....	32
9. LOPUKSI.....	33
LIITTEET: .....	34
Liite 1 Inventointialueen rajausta .....	34
Liite 2 Arkeologiset tutkimukset kaupunkialueella .....	35
Liite 3.1. Vuoden 1696 kaupunkimittaus asemoituna kantakartan päälle .....	36
Liite 3.2. Vuoden 1726 kaupunkimittaus asemoituna kantakartan päälle .....	37
Liite 4 Tutkimuksellisesti ja suojelullisesti merkittävät alueet.....	38
Liite 5 Tutkimuksellisesti ja suojelullisesti merkittävät katualueet .....	39
Liite 6 Kohdetiedot.....	40

# PORVOO - BORGÅ

## Kaupunkiarkeologinen inventointi

*Päivi Hakanpää*

*Porvoon kaupunki-inventointi on jatkoa Museovirastossa vuonna 2000 aloitetulle Vaasa- ja suurvalta-ajan kaupunkiarkeologiselle inventointiprojektille. Keskiakaisista kaupungeista on tehty arkisto- ja karttatyöskentelyyn pohjautuvat arkeologiset perusselvitykset jo 1980-luvulla. Niissä ei ole kuitenkaan otettu kantaa kaupunkialueen arkeologiseen säilyneisyyteen tai suojelualan laajuuteen. Tässä inventoinnissa on pyritty hahmottamaan keskiajalla perustetun Porvoon kaupungin alue. Sen isoon vihaan mennessä rakennettujen alueiden kulttuurikerrokset ja rakenteet ovat muinaismuistolain rauhoittamia. Kaupungille oli erityisesti 1500-luku koettelemusten aikaa, sillä se poltettiin vuosina 1508, 1571 ja 1590. Porvoo menetti myös kaupunkioikeutensa kahdesti. Kaupunkialueesta on olemassa kaksi 1600-luvun karttaa, joista vuoden 1652 kartta on luonnosmainen. Kaupunkimittaukseen perustuva kartta on vuodelta 1696. Porvoo sai uuden asemakaavasunnitelman vuoden 1708 palon jälkeen. Kaupunki kuitenkin rakennettiin uudelleen pitkälti vanhan asemakaavan mukaisesti, mikä käy ilmi vuoden 1726 kaupunkimittauksesta. Alueen nykyinen rakennuskanta on peräisin etupäässä 1700–1800-luvuilta. Puukaupungin asemaakaavassa on säilynyt 1600-luvun lopun kaupungin piirteet, joista osa on peräisin jo keskiajalta. Mannerheiminkadun eteläpuolella on toteutunut 1840-luvun empireasemakaava.*

### **1. Inventoinnin lähtökohdat ja tavoitteet**

Kaupunkiarkeologia ja kaupunkien vanhat kerrostumat ovat nousseet yhä keskeisemmiksi aiheiksi muinaisjäännösten tutkimuksessa ja suojelussa 1980-luvulta lähtien. Keskiakaisista kaupungeista on tehty arkisto- ja karttatyöskentelyyn pohjautuvat arkeologiset perusselvitykset jo 1980-luvulla. Vaasa- ja suurvalta-ajan kaupunki-inventoinnit aloitettiin vuonna 2000. Inventoinnin tarkoituksena oli täydentää ja päivittää Markus Hiekkasen keskiaikaisesta Porvoosta jo vuonna 1981 tekemää selvitystä, jossa ei ole otettu kantaa kaupunkialueen arkeologiseen säilyneisyyteen tai suojelualan laajuuteen.<sup>1</sup> Muinaismuistolaki (295/1963) koskee ensisijaisesti ennen 1700-lukua perustettuja kaupunkeja ja niiden isoonvihaan (v. 1713–1721) mennessä rakennetuilla alueilla sijaitsevia, säilyneitä kulttuurikerroksia. Rauhoitus voi kuitenkin koskea myös nuorempia alueita ja kaupunkeja, mikäli niillä on tutkimuksellista merkitystä.<sup>2</sup>

Porvoo on muinaisjäännös, joka on säilynyt eri tavoin eri osiltaan. Keskiakaisen kaupungin tarkkaa laajuutta ei tiedetä. Inventoinnin tavoitteena oli selvittää, millä alueilla Porvoon 1600- ja 1700-luvun alun kaavoitetun kaupunkialueen kerrostumat ovat todennäköisesti säilyneet ja millä tuhoutuneet. Porvoon vanhin kaavoitettu alue sijoittuu suunnilleen nykyisen Lundinkadun pohjoispuolelle, Kanurinkujan ja Lukiokujan eteläpuolelle, sekä Rauhankadun ja Porvoonjoen väliselle alueelle. Lundinkadun ja Aleksanterinkadun väliin on ulottunut kapea rantakaistale kaupungin tonttimaata 1600-luvun lopulla. Alue jäi kaavoittamatta 1700-luvun alun palon jälkeen. Porvoon kaupunkikerrostumat

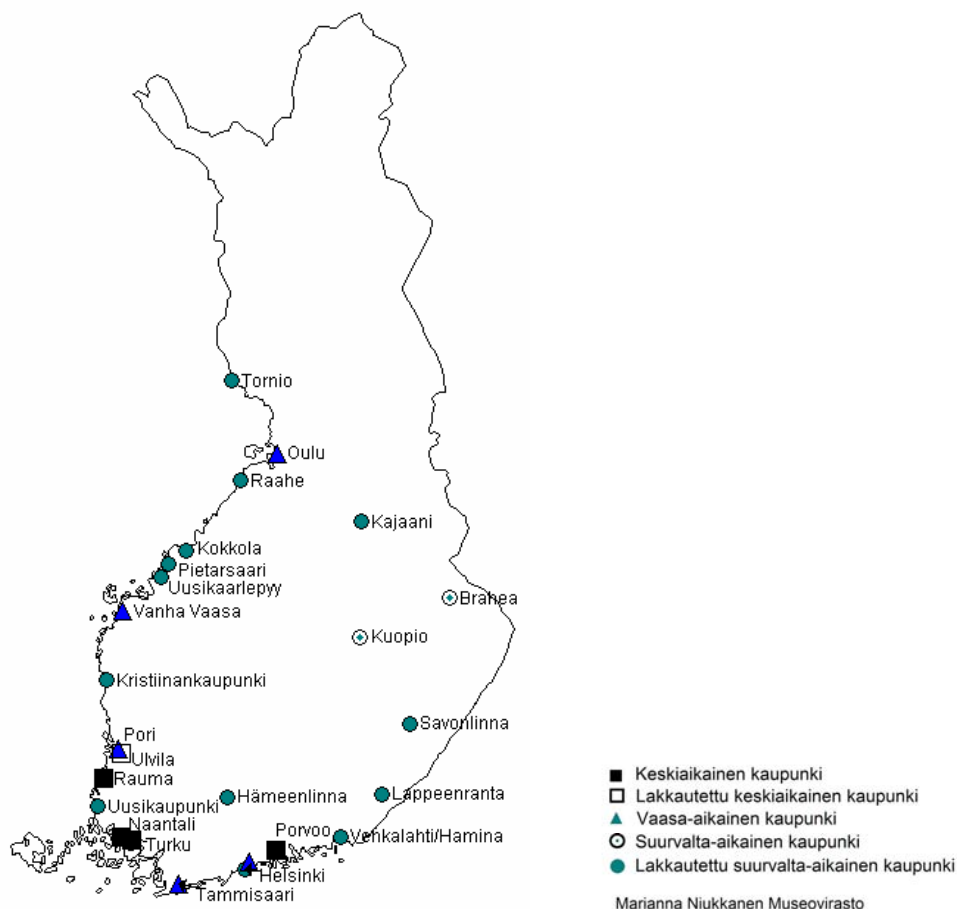
<sup>1</sup> Niukkanen 2004, 6; Mökkönen 2000–2003, Vaasa- ja suurvalta-ajan kaupunkiarkeologiset inventoinnit; Hiekkanen 1981.

<sup>2</sup> Niukkanen 2004, 39.

ajoittuvat keskiajalta aina nykyaikaan asti. Kaupunki-inventoinnin ulkopuolelle on jätetty keskiaikainen kirkko ja kaupungin pohjoispuolella oleva mäkilinna, jota kutsutaan Isoksi Linnamäeksi.

Inventoinnissa on käytetty samaa toimintaperiaatetta kuin muissakin Vaasa- ja suurvalta-ajan kaupunki-inventoinneissa. Kaupunkiarkeologisen inventoinnin lähtökohtana on ollut historiallinen kartta- ja arkistomateriaali. Porvoosta valittiin tarkastelun kohteeksi kaksi karttaa, joista toinen on 1600-luvulta ja toinen 1700-luvulta. Tunnettujen rajojen sisällä määriteltiin eri alueiden säilyneisyys käytävissä olleiden lähteiden ja paikalla tehdyn maastotarkastuksen perusteella. Inventoinnin yhteydessä ei kaivettu koekuoppia tai -ojia, joten säilyneisyysluokat ovat todennäköisyyksiä. Inventointi antaa kuvan siitä, mitä on jo menetetty ja mitä vielä on jäljellä. Myös rakennusvalvonnassa ja kaavoituksessa tarvitaan ohjeita muinaismuistolaista ja sen soveltamisesta. Inventoinnin tarkoituksena on tuottaa kaavoittajille, rakennuttajille ja tonttien omistajille jo etukäteen tietoa todennäköisistä muinaisjäännösalueista rajauksineen. Tällöin on mahdollista varautua toimenpiteisiin jo suunniteltaessa sellaista rakentamista, jolla voi olla muinaisjäännöksiä tuhoava tai vahingoittava vaikutus. Muinaisjäännösalueet tulisi ensisijaisesti rauhoittaa rakentamiselta ja kaivutöiltä.

**Kartta.** Suomen keskiajalla sekä Vaasa- ja suurvalta-ajalla perustetut kaupungit.





## 2. Kenttätyöt

Ennen kenttätutkimusta koottiin Porvoon perustiedot. Tällaisia olivat muun muassa tiedot rakennusten rakentamisajankohdista, arkeologisista tutkimuksista ja tulipaloista, sekä karttatiedot. Vuosien 1696 ja 1726 kartat muutettiin digitaaliseen muotoon ja samaan mittakaavaan nykyisen kantakartan kanssa. Kenttätöiden jälkeen asemointia tarkennettiin.

Kenttätoihin käytettiin seitsemän työpäivää lokakuussa 2007 ja puoli päivää maaliskuussa 2008. Kenttätöiden yhteydessä inventoitiin 1600-luvun ja 1700-luvun alun karttoihin merkitty kaupungin asemakaava-alue, jolle ulottuneet nykyiset tontit ja viheralueet tarkastettiin yksitellen. Inventoinnin yhteydessä tarkastettiin myös kaksi kivikellaria. Tonteista, joiden kaupunkikerrostumat olivat todennäköisesti kokonaan tai osittain säilyneet, kirjattiin myös tontin yleiskuvaus. Tietoja täydennettiin arkistomateriaalin ja julkaisujen pohjalta. Jokaisen kohteen tiedot täytettiin inventointitietokantaan. Tonttien säilyneet alueet rajattiin kantakarttaan ja tonteista otettiin yleiskuvia. Tietoja ei kirjattu niistä tonteista, joiden kerrostumat olivat todennäköisesti tuhoutuneet.

## 3. Historiaa ja asemakaavan kehitys 1600-luvun alusta 1720-luvulle

### 3.1 Porvoon kaupungin synty ja 1600-luvun asemakaavat

Porvoo on yksi kuudesta keskiajalla Suomeen perustetusta kaupungista. Porvoon lisäksi ainoastaan Viipuri sijaitsi Suomenlahden rannalla. Kaupunki syntyi Porvoonjoen itärannalle kirkon, pappilan ja Ison Linnamäen kupeeseen. Linnalla on ollut ilmeisesti vanhempi rautakautinen tai varhaiskeskiaikainen rakennusvaihe. Se rakennettiin uudestaan 1300-luvun jälkipuoliskolla kauppapaikan, kirkon ja niitä ympäröivän asutuksen suojaksi.<sup>3</sup> Vallihaudoin ympäröidyn linnan edustalla oli leveä Maariniminen lahti. Porvoo on mainittu paikannimenä ensimmäisen kerran historiallisessa lähteessä vuonna 1327 latinankielisessä muodossa Borge.<sup>4</sup> Kaupungin perustamisen tarkka ajankohta ei ole tiedossa. Vanhin säilynyt privilegionkirje on vasta vuodelta 1546. Porvoo mainitaan kuitenkin kaupunkina vuoden 1387 asiakirjassa, yhdessä Turun ja Ulvilan kanssa. Porvoo on perustettu todennäköisesti 1380-luvun alussa.<sup>5</sup> Asiakirjassa, joka on peräisin vasta 1600-luvun lopulta, mainitaan kaupungin paikalla olleen aikaisemmin yhdeksän talon kylän. Myös toisessa, päiväämättömässä asiakirjassa on maininta Porvoon kirkonkylän yhdeksästä talosta.<sup>6</sup> Olav Panelius on selvittänyt Porvoon maanomistusoloja. Hän on päätenyt siihen tulokseen, että kaupunki on perustettu yksityiselle maalle. C. J. Gardbergin mukaan Bo Joninpoika Grip osti kirkon luona olleet tilat vuoden 1380 vaiheilla ja alkoi soveltaa niihin Maunu Eerikinpojan kaupunginlakia.<sup>7</sup> Vastaava käsitys on elänyt vielä 1600–1700-luvuilla porvoolaisten keskuudessa. Heidän mukaansa kaupunki oli rakennettu yksityiselle rälssi-maalle, jota porvarit olivat voineet ostaa. Tästä johtuen ei maistraatilla ollut oikeutta periä kaupunkilaisilta tonttiäyriä, eikä määrätä katujen oikaisuja tai muitakaan asemakaavaan kohdistuvia muutoksia.<sup>8</sup>

Merkittävästi Porvoon kaupungin syntyyn vaikutti sen sijainti Turun ja Viipurin yhdistävän rantatien ja Porvoonjoen risteyksessä. Pitkälle sisämaahan ulottuva jokilaakso saa alkunsa Salpausselältä. Por-

<sup>3</sup> Egren 1985, 51, 55-61; Lovén 1996, 395–396; Suhonen 1997.

<sup>4</sup> FMU 352.

<sup>5</sup> FMU 962; Gardberg 1996, 135.

<sup>6</sup> Mäntylä 1994, 173; Gardberg, 1996, 178–179.

<sup>7</sup> Panelius 1987, 627; Gardberg 2000, 11–12.

<sup>8</sup> Mäntylä 1994, 49, 50, 180.

voosta johti Hämeeseen myös maareitti. Sijaintinsa vuoksi Porvoo olikin Hämeestä Tallinnan suuntautuvan kaupan tärkeä välityspiste.<sup>9</sup> Pienellä Porvoon kaupungilla ei kuitenkaan ollut mahdollisuuksia kilpailla Tallinnan ja Viipurin kanssa Suomenlahden kauppamahdin asemasta. Kaupungin väkiluvun arvellaan olleen 1380-luvulla vain noin 150 asukasta. Saman verran väkeä lienee asunut Porvoossa 1540-luvulla.<sup>10</sup>

Kaupungille 1500-luku oli koettelemusten aikaa. Kaupunki paloi kolmesti ja menetti kaupunkioikeutensa kahdesti. Tanskalaiset hävittivät ja polttivat Porvoon kaupungin vuonna 1508. Ei tiedetä, miten laajalta alueelta tuli tuhosi kaupunkia. Samalla retkellä tanskalaiset tuhosivat pappilan ja ilmeisesti myös lähiseudun räissikartanoita.<sup>11</sup> Vuosisadan lopulla kaupunki joutui venäläisten hävityksen kohteeksi kahdesti. Kirkko poltettiin vuonna 1571 ja ilmeisesti myös osa lakkautetun kaupungin alueesta tuhoutui tulipalossa. Venäläiset saapuivat kaupunkiin toistamiseen helmikuussa 1590 polttaen ja hävittäen sen.<sup>12</sup> Näistä 1500-luvun paloista on löydetty jälkiä ainakin raatihuoneen perustuksia korjattaessa 1940-luvun lopulla, Simolinin tontin tutkimuksissa ja Jokikatu 43 tontin koekaivauksissa.<sup>13</sup> Porvoo menetti kaupunkioikeutensa vuonna 1550, ja sen porvarit saivat siirtokäskyn vastaperustettuun Helsinkiin. Ilmeisesti kuitenkin vasta vuoden 1551 jälkeen kaupunki jäi ilman pormestaria, raatia ja koulua, joka siirrettiin Helsinkiin. Tämän jälkeen Porvoosta käytettiin nimitystä kylä, jossa vuonna 1557 veroja maksoi 34 taloutta.<sup>14</sup> Juhana III vahvisti Porvoolle kaupunkioikeudet uudelleen vuonna 1579. Porvoo oli kaupunkina vain 15 vuotta, sillä kaupunki lakkauteltiin jälleen vuonna 1594. Tuolloin Porvoo oli joutunut valtakunnan politiikan pelinappulaksi. Lisäksi taustalla oli Helsingin porvareiden valitus porvoolaisten harjoittaman laittoman ulkomaankaupan vahingollisuudesta helsinkiläisille kauppiaille. Kaupungin lakkauttaminen jäi nytkin lyhytaikaiseksi, sillä Kaarle-herttuan tullessa valtaan Porvoo sai takaisin kaupunkioikeutensa vuonna 1602.<sup>15</sup>

Keskiaikaisten kaupunkien toimintaa sääteli Maunu Eerikinpojan kaupunkilaki, joka on peräisin noin vuodelta 1350. Se edellytti, että kaupunki jaettiin neljään kortteliin.<sup>16</sup> Henrik Liliuksen mukaan keskiajalle oli tyypillistä pitkä ja kapea korttelityyppi, jossa pitkät ja kapeat tontit olivat kahden kadun välissä. Päärakennukset ja talousrakennukset sijoittuivat tontin vastakkaisille puolille. Keskiajan perinteeseen kuului myös se, että talojen päädyt olivat kadun suuntaisia.<sup>17</sup> Porvoossa on vieläkin Välikadun varrella muutamia tällä tavoin tontille sijoittuneita taloja. Porvoo ei saanut 1600-luvulla ruutuasemakaavaa, joten siinä on edelleenkin nähtävissä keskiaikaisen kaupungin piirteitä. Gardbergin mukaan kirkon pohjoispuolella oleva kolmion muotoinen tori on vanhempi kuin raatihuoneen tori, jonka Gardberg olettaa syntyneen vasta 1400-luvulla.<sup>18</sup> Henrik Lilius sen sijaan pitää Raatihuoneentoria Porvoon vanhimpana torina ja alakaupunkia yläkaupunkia vanhempana.<sup>19</sup>

Tiedot kaupungin keskiaikaisesta asemakaavasta perustuvat 1600-luvun karttoihin.<sup>20</sup> Kaupunki paloi kolme kertaa 1500-luvulla, minkä vuoksi asemakaavan muutokset ovat olleet mahdollisia. Myös arkeologiset havainnot keskiaikaisesta asemakaavasta ovat vähäisiä. Vanhimmat kaupunkikaivauksista löytyneet rakenteet ajoittuvat 1400- ja 1500-luvun taitteeseen. Keskiajan lopulta on olemassa joitakin havaintoja, joiden perusteella asemakaavan voidaan ajatella poikenneen nykyisestä asemakaavasta.

<sup>9</sup> Porvoonjokilaakson maisemaselvitys ja maisemanhoidon yleissuunnitelma 2001, 20; Masonen 1999a, 66; Masonen 1999b, 107–108; Gardberg 1996, 175, 201.

<sup>10</sup> Gardberg 1996, 182–183; 255.

<sup>11</sup> Gardberg 1996, 243.

<sup>12</sup> Gardberg 1996, 289; 301–302.

<sup>13</sup> Hakanpää 2005, 10; Porvoon museo 1949, Simolinin tontin kaivausten muistiinpanot MV:RHOA.

<sup>14</sup> Gardberg 1996, 275–277.

<sup>15</sup> Gardberg 1996, 291–292, 303; Mäntylä 1994, 11, 14.

<sup>16</sup> Fornsvenska textbanken <http://www.nordlund.lu.se>; Gardberg 1981, 29.

<sup>17</sup> Lilius 1985, 10–11.

<sup>18</sup> Gardberg 1996, 289; 211–214, 220.

<sup>19</sup> Lilius 1985, 10.

<sup>20</sup> Kartta vuodelta 1652, KA 56M 09/20; Kartta vuodelta 1696; RA Lantmät. Lev. 1892 nr. 20 bl. 1.

Rihkamakadun ja Mannerheiminkadun välissä on Itä-Uudenmaan Osuuspankin tontti. Samalla paikalla on ollut ainakin neljä rakennusta, jotka ajoittuvat 1400-luvun lopulta 1600-luvulle. Rakennuksista kolme on ollut luode-kaakkosuuntaisia, eli ne ovat sijainneet tontilla nykyisen asemakaavan mukaisesti. Vanhin rakennus on sitä vastoin ollut lähes pohjois-eteläsuuntainen.<sup>21</sup> Raatihuoneentori oli alun perin nykyistä pienempi. Tori on ollut 1600-luvun alussa ainakin 15 metriä nykyistä lyhyempi. Kaivaushavainnoista päätellen Raatihuoneentorin eteläosa on rakennettu 1500-luvun alussa.<sup>22</sup> Jokikatu on 1500-luvulla kulkenut Raatihuoneentorin länsireunassa, nykyisen Jokikatu 20–22:n kohdalla lähes kolme metriä nykyistä idempänä.<sup>23</sup>



**Kuva.**

Välikadulla on vielä muutama rakennus, jonka pääty on kadulle päin. Päivi Hakanpää MV:RHO.

Vanhin Porvoosta säilynyt kartta on vuodelta 1652. Kartta on kuvattu luonnosmaisesti, eikä se selvästikään perustu mittauksiin. Kartan mukaan asutus oli levinnyt etelässä nykyiselle Mannerheiminkadulle asti. Pohjoisessa se oli ulottunut Kankurikadun eteläpuolelle. Kirkon koillispuoli oli vielä rakentamaton. Itäpuolella korttelit ovat ulottuneet suunnilleen Vuorikadun ja Kirkkokadun väliselle alueelle. Alakaupungissa oli neljä joen suuntaista katuja, jotka olivat suunnilleen nykyisen Jokikadun, Välikadun ja Vuorikadun kohdilla. Näiden välissä oli poikkikatuja. Karttaan merkityt korttelit olivat pitkiä ja joen suuntaisia. Ainoastaan nykyisen Mannerheiminkadun varrella oli kaksi lähes itä-länsisuuntaista korttelia. Tulliaidan ympäröimän kaupungin laajuus on ollut arviolta noin 10 hehtaaria.<sup>24</sup>



**Kartta.**

Vanhin Porvoon kaupunkia kuvaava kartta on vuodelta 1652. (KA 56M 09/20)

<sup>21</sup> Koivisto 2007.

<sup>22</sup> Hakanpää 2006; Dendrologiset ajoitukset Pentti Zetterberg 30.6.2007.

<sup>23</sup> Vuorinen & Hakanpää 1997.

<sup>24</sup> Kartta vuodelta 1652, KA 56M 09/20.

Kaupungissa arvioidaan 1600-luvun alkupuolella olleen noin 180 asukasta, ja 1600-luvun lopussa asukkaiden määrä nousi jo yli 600 hengen. Porvoon ensimmäisestä kaupunkimittaukseen perustuvasta kartasta ilmenee, että myös tonttien määrä kasvoi huomattavasti vuoteen 1696 mennessä. Tulliایدan ympäröimän kaupungin pinta-ala oli laajentunut lähes 22 hehtaariin. Uusien kaavoitettujen tonttien lisäksi on vanhoja tontteja täytynyt lohkoa pienemmiksi. Vuosisadan alkupuolella kaupungissa oli 82 tonttia ja vuosisadan lopulla niitä oli jo 256 kappaletta. Samuel Broteruksen mittamassa kartassa on kaupunki laajentunut nykyisen Kankurinkujan pohjoispuolelle. Täällä oli rälstimaata, jota myöhemmin 1700-luvun alussa pyrittiin aatelisten kanssa vaihtamaan kaupungin peltomaahan. Idässä osa tonteista ulottui jo nykyiselle Itäiselle Pitkädulle asti. Etelässä kaupungin raja on kulkenut suunnilleen nykyisen Lundinkadun kohdalla, lukuun ottamatta pientä rantakaistaletta, joka oli kaavoitettu nykyiselle Aleksanterinkadulle asti. Karttaan on merkitty joen rannassa kulkeva, koko kaupungin halkova Jokikatu. Sen linjaus oli lähes kaakko-luodesuuntainen. Polveilevan ja leveydeltään vaihtelevan kadun pituus on ollut lähes 550 metriä. Jokikadun itäpuolella kulki samansuuntainen Välikatu, joka kaartui kirkon luoteispuolella koilliseen. Lähes 660 metriä pitkä katu jatkui rannikolle johtavana tienä. Näiden katujen lisäksi kaupungin itäpuolella olivat vielä Vuorikatu ja Kirkkokatu, jotka yhtyivät Rihkamakadun ja nykyisen paloaseman pohjoispuolella. Kadut päättyivät kirkon edustalle. Kirkkokatu noudatti nykyistä linjaustaan Papinkadun kulmauksesta aina Kirkkotorille asti. Kaupunkia halkoivat myös lukuisat poikkikatut. Vuorikadun ja Kirkkokadun välisen korttelin poikki on mutkitellut kaksi kapeaa kujaa. Jokikadulta johti seitsemän lyhyttä kujaa rantaan. Karttaan on merkitty myös Aleksanterinkadun ja Raatihuoneentorin väliselle rannalle useita aittoja, joista osa on rakennettu jokeen ilmeisesti paalujen varaan. Samuel Broteruksen karttaan on merkitty tonttien koot ja niiden omistajat. Mannerheiminkadun, Välikadun ja rannan välisellä alueella oli enimmäkseen pitkiä, kapeita tontteja, jotka ulottuvat kadusta katuun. Välikadun ja Vuorikadun välissä nämä pitkät tontit oli usein jaettu kahteen osaan. Kirkon itäpuolella tontit oli sijoitettu kallioiseen maastoon. Tonttien muodot ja koot vaihtelevat myös kaupungin kaakkoisosassa.<sup>25</sup> Suurin osa kauppiaista oli hankkinut tontin Raatihuoneentorin ympäristöstä ja Jokikadun varrelta. Käsityöläisiä oli eniten kaupungin etelä- ja itäosan kortteleissa.<sup>26</sup>

Kaupungin luoteispuolella on ollut leveä, Maari-niminen lahti, jota on pidetty Porvoon Linnamäen satamana. Lahti alkoi mataloitua 1500-luvulla. Keskiajalta ei ole kuitenkaan tietoja itse kaupungin satamasta. Markus Hiekkänen on oletanut, että satama on sijainnut keskiajalla mahdollisesti kaupungin ranta-aittojen luona, sillä vuoden 1696 karttaan oli merkitty useita pieniä rantaan johtaneita kujia. Jukka Eenilä on päätenyt tutkimuksessaan siihen, että Hansakaudella koggialusten ankkuripaikat ovat sijainneet Hästön ja Tolkkisten saarien suojassa. Tolkkinen mainitaan lastauspaikkana vielä vuona 1649. Satamat olivat myöhemmin kaupungin eteläpuolella Haikon, Kräkelsundviknenin, Hamarin ja Kokonniemen vesialueella. Vain pienimmät alukset purjehtivat kaupungissa sijainneelle lastauspaikalle asti.<sup>27</sup>

### 3.2 Asemakaavan kehitys 1700-luvulla

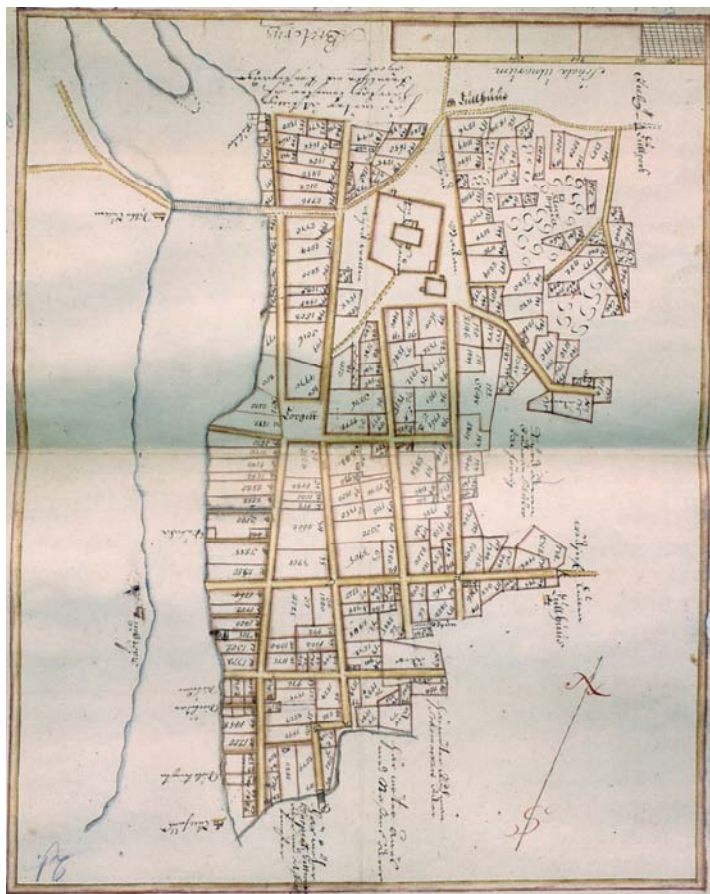
Suuren Pohjan sodan vaikutus alkoi näkyä myös Suomenlahden rannikolla. Vuonna 1708 venäläiset hyökkäsivät Porvooseen ryöstäen ja polttaen kaupungin sekä satamassa olleet porvarien laivat. Vain pappila säästy tulipalolta. Palanut kaupunki määrättiin rakennettavaksi uudelleen ruutuasemakaavan mukaisesti. Tämä herätti porvaristossa vastustusta. Ensinnäkin he olisivat menettäneet palossa säilyneet holvatut kellarinsa, ja toiseksi porvarien mielestä ei katujen suoristaminen ja tonttien uudelleen järjestely ollut edes mahdollista kaupungin maastosta johtuen. Maaherra määräsi vuonna 1711 maanmittari Samuel Broteruksen mittaamaan ja kartoittamaan kaupungin uudelleen. Kartta vahvistet-

<sup>25</sup> Kartta vuodelta 1696; RA Lantmät. Lev. 1892 nr. 20 bl. 1; Mäntylä 1994, 18, 81, 240.

<sup>26</sup> Jutikkala 1977, kartta 2.

<sup>27</sup> Hiekkänen 1981, 12, 27; Eenilä 1991, 57–59.

tiin seuraavana vuonna.<sup>28</sup> Juhani Kostet olettaa, että kaupungin mittaus aloitettiin jo vuonna 1708. Hänen mukaansa kartoitus valmistui vuonna 1709.<sup>29</sup> Kaupungin jälleenrakentaminen eteni hitaasti. Vuosina 1713–1721 rakennettiin vain 92 rakennusta, joista 24 oli asuinrakennuksia ja saunoja. Vielä vuonna 1724 oli kaupungissa 19 rakentamatonta tonttia. Kaupungin asukasmäärä oli lähes puolittunut sotaa edeltävään aikaan verrattuna. Vuonna 1724 kaupungissa oli 367 henkeä.<sup>30</sup>



**Kartta.**

Samuel Broteruksen suunnitelma Porvoon katujen oikaisemiseksi vuodelta 1711. (RA Lantmät. Lev. 1892 nr. 21, Porvoon museo.)

Rauhan palattua ison vihan sekavien olojen jälkeen, palkattiin maanmittari Adam Giöker vuonna 1726 mittaamaan kaupunki uudelleen. Aikalaiset arvostelivat mittauksen tarkkuutta.<sup>31</sup> Kaavoitettu alue oli hieman pienentynyt paloa edeltäneestä ajasta. Tulliaidan ympäröimän kaupungin pinta-ala oli alle 21 hehtaaria. Kaupunki ulottui suunnilleen nykyisen Kankurinkadun ja Lundinkadun väliin. Idässä asutus oli levinnyt Itäisen Pitkätien itäpuolelle. Kaupungin asemakaava pysyi pääpiirteissään samanlaisena kuin se oli ollut 1600-luvun lopullakin. Vuorikadun ja Kirkkokadun eteläosat suoristettiin. Katujen välisestä korttelista oli hävinnyt toinen mutkitteleva kuja. Jokikadulla ja Välikadulla muutokset olivat vähäisemmät.<sup>32</sup>

Pikkuvihan aikana ruotsalaiset polttivat perääntyessään vuonna 1742 Porvoonjoen ylittävän sillan. Suurin osa asukkaista oli paennut kaupungista. Venäläiset järjestivät Porvooseen väliaikaisen paikallishallinnon. Kaupunki välttyi suuremmilta tuhoilta. Sekä pakenevat omat joukot että kaupungin hal-

<sup>28</sup> Mäntylä 1994, 205, 212–214, 239.

<sup>29</sup> Kostet 1995, 71.

<sup>30</sup> Mäntylä 1994, 238, 241.

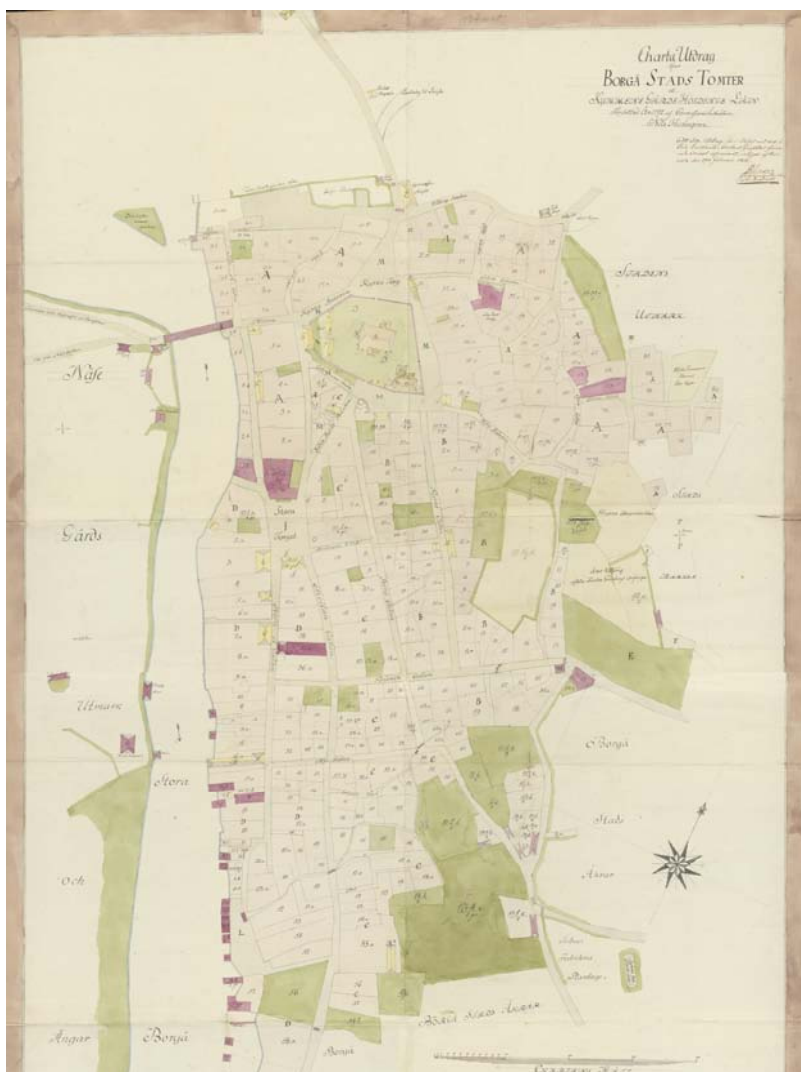
<sup>31</sup> Mäntylä 1994, 239.

<sup>32</sup> Kartta vuodelta 1726, RA.



tuunsa ottaneet venäläiset ryöstelivät taloja. Venäläiset olivat käyttäneet aitoja ja rakennuksia poltto-  
puikseen. Hieman yli vuoden kestänyt miehitysaika päättyi vuonna 1743.<sup>33</sup>

Edellisestä kaupunkipalosta oli ehtinyt kulua vain 58 vuotta, kun kaupunki paloi uudelleen. Tulipalo  
hävitti vuonna 1760 pahiten kaupungin pohjois-, etelä- ja itäosat. Kokonaan tuhoutuivat ilmeisesti 2.  
ja 4. kortteli. Vain kolme tonttia säästy 3. korttelista. Parhaiten selvisi kaupungin länsiosa eli 1. kort-  
teli, jossa tuli tuhosi ainoastaan torin länsilaidan kolme tonttia. Palon jälkeen nousi esiin kaupungin  
asemakaavan uudistaminen ja kaupungin alueen laajentaminen. Maanmittari Nils Westermarkille an-  
nettiin heti palon jälkeen tehtäväksi mitata kaupunki uudelleen. Kaupungin katujen, kujien ja tonttien  
oikaisu jäi jälkeen kerran toteutumatta.<sup>34</sup> Asia nousi uudelleen ajankohtaiseksi 1830–1840-luvuilla,  
jolloin koko kaupunki sai uuden ruutuasemakaavan. Asemakaava oli maanmittari Johan Barckin mit-  
taama ja intendentti Carl Ludvig Engelin uudistama. Porvoon uuden empireasemakaavan toteuttami-  
nen käynnistyi vasta vuoden 1842 jälkeen, kun insinööri Claus Gyldén oli kartoittanut kaupungin uu-  
delleen. Kaupungin rakentaminen uuden asemakaavan mukaan alkoi etelästä, jossa oli rakentamat-  
tomia tontteja. Kaupungin pohjoisosa oli rakennettu uudelleen vuoden 1760 palon jälkeen. Sen katu-  
jen oikaiseminen ja talojen siirtäminen olisi vaatinut 33 talon kokonaan ja 79 talon osittaista purka-  
mista.<sup>35</sup> Näiden töiden toteuttamista siirrettiin jälleen.



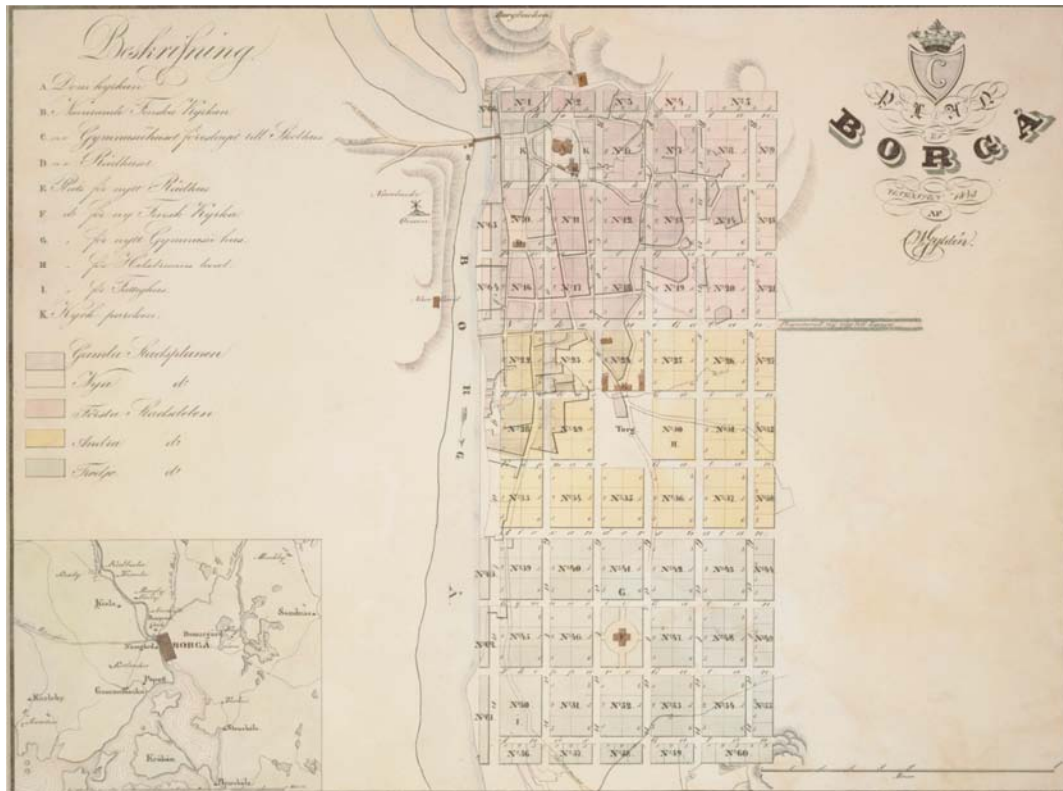
#### **Kartta.**

Nils Hedengranin mittaamasta kartassa näkyy, ettei kaupungin asemakaavan regulointi toteutunut vuoden 1760 palon jälkeen. (KA Porvoo 3 2d 19/13).

<sup>33</sup> Mäntylä 1994, 270–271, 273.

<sup>34</sup> Mäntylä 1994, 317–319, 324–325.

<sup>35</sup> Mäkelä-Alitalo 2000, 142, 152, 156.



**Kartta.** Claus Gyldénin mittaaman uuden asemakaavan pohjaksi on merkitty vanha katuverkosto. (KA Porvoo KA 2d 28/10).

### 3.3 Porvoon asemakaavat - karttojen asemointi ja asemoinnin luotettavuus

Porvoosta on kaksi asemakaavaa kuvaavaa karttaa 1600-luvulta. Vanhin säilynyt kartta on vuodelta 1652. Siinä on kaupungin asemakaava esitetty luonnosmaisesti, eikä se ilmeisesti perustu tarkkaan kaupunkimittaukseen. Kartta on sidottu 1600-luvun karttoja sisältävään karttakirjaan. Kartasta on olemassa useita myöhempiä kopioita. Ensimmäisen kaupunkimittaukseen perustuvan kartan laati vuonna 1696 Samuel Broterus.<sup>36</sup> Kaupungista on säilynyt kolme 1700-luvun karttaa, joista vanhin on Samuel Broteruksen asemakaavasunnitelma vuodelta 1711. Suunnitelmassa on katuja oikaistu ja tontteja järjestelty uudelleen kortteleiden sisällä. Pääpiirteisään korttelijako on pysynyt entisellään, mutta kortteleita on yritetty sovittaa suorakaiteen muotoon. Suunnitelma jäi toteutumatta lukuun ottamatta vähäisiä katujen suoristamisia. Adam Giöckerin vuonna 1726 mittaamassa kartassa näkyy, miten kaupunki oli rakennettu uudelleen ison vihan jälkeen. Kolmas mittaukseen perustuva asemakaavakartta on aivan 1700-luvun lopulta. Työtä varten asemoitiin vuosien 1696 ja 1728 kartat. Karttojen mittayksikkönä on kyynärä, joka on noin 59,34 cm. Vanhin kartta ja sen kopiot ovat Kansallisarkistossa, muiden karttojen alkuperäiset kappaleet ovat Ruotsin arkistoissa.

<sup>36</sup> Kartta vuodelta 1652, KA 56M 09/20; Kartta vuodelta 1696, RA Lantmät. Lev. 1892 nr. 20 bl. 1.

**Taulukko: Porvoon kaupunkia kuvaavista kartoista**

Vuosi	Otsikko	Nimi	Selite	Viite	Originaali	Huom.
1652	Geometrica deliniatio öffwer denn ååhn som löper emillan henthalla sätherij och strömssbergss gård samt uthföre till Bårå stadh med des nest ut med liggiande herregårdar, sätherij och byar effter sin rätta situation och capacitet affmätt och affrijtadt anno 1652.	-	Karttaan on merkitty Porvoon ympäristön kartanot ja joki. Lisäksi karttaan on kuvattu Porvoon kaupunki, josta on merkitty korttelit, silta, tulliaita sekä kivikirkko ja sen vieressä ollut puukirkko.		KA 56M 09/20. Kopio Porvoo KA 2 D 28/10.	Kartta on laadittu vuonna 1652. Se on sidottu 1600-luvun karttakirjaan. Kartasta on olemassa useita myöhempiä kopioita.
1696	Geometrisk Grundritning uppå Borgå stad Nyland Borgå Härad och sokn afmätt och Charterat Åhr 1696 Samuel Broterus.	Samuel Broterus	Korttelit ja tontit on rajattu kellanvihreällä. Tulliaita ja tuomiokirkko muureineen on rajattu punaisella. Karttaan on merkitty tonttien omistajat, silta ja ranta-aittojen lisäksi myös muutamia rakennuksia ilman selityksiä. Osalla kaduista on nimet.		RA Lantmät. Lev. 1892 nr. 20 bl. 1	
1711	-	Samuel Broterus	Asemakaavasuunnitelmaan on merkitty kortteleiden ja tonttien rajat punaisella värillä. Jokaisen tontin kohdalle on merkitty sen pinta-ala ja rajan pituus.	Kostet 1995, 71.	RA Lantmät. Lev. 1892 nr. 21	Suunnitelman mittaus maastoon on aloitettu vuonna 1708. (Kostet 1995,71).
1726	Charta på Borgå Stads i Nyland hwilken afmätt år in Junii 1726.	Adam Giöker	Karttaan on merkitty tontit keltaisella, kadut siniharmaalla ja raatihuone, tullihuoneet sekä tulliaita ruskealla värillä. Kaduilla on nimet. Karttaan on merkitty kivikirkko, jonka ympärysmuuri portteineen on myös kuvattu. Kirkon länsipuolelle on merkitty korkea rakennus ja kirkon koillispuolelle koulun tontti.		RA	
1792	Geometrisk Charta Sjö-staden Borgå uti stor Fursten Dömet Finland och Kymmene gårds Lähn.	Nils Hedengran	Karttaan on merkitty korttelit ja tontit numeroineen. Osa rakennuksista on merkitty keltaisella värillä.		KA Porvoo 2 2d 19/06.	
1792	Charta utdrag Borgå stads Tomter uti Kymmene gårds häfdinge Lähn.	Nils Hedengran	Karttaan on merkitty kivikirkko ja sen tontilla olevat rakennukset, kivirakennukset ja tontit numeroineen. Kartasta on olemassa erillinen selitysoosa.		KA Porvoo 3 2d 19/13.	Kartta on I. Winterin kopio vuodelta 1816.
1843	Plan af Borgå.	Claus Gyldeén				KA 2d 28/10



## 1696

*Otsikko:* Geometrisk Grundritning uppå Borgå stad Nyland Borgå Härad och sokn afmätt och Charterat Åhr 1696 Samuel Broterus.

*Tekijä:* Samuel Broterus

*Päiväys:* 1696

Kaupunkimittaukseen on merkitty korttelit, kadut, kirkot, raatihuone ja koulurakennus. Kartassa näkyvät lisäksi Porvoonjoen ylittävä silta, kaupunkiin johtavat tiet, tullihuoneet ja tulliaidalla merkitty kaupungin alue. Porvoonjoen rantaviiva ja kaupungin eteläosassa virrannut puro on merkitty sinisellä viivalla. Korttelit ja tontit on merkitty keltaisella sekä kaupungin tulliaita, kirkkomuuri ja kirkko punaisella viivalla. Jokaisen tontin kohdalle on merkitty tontin omistaja sekä tontin pinta-ala. Osalla kaduista on nimet. Kaupunkimittaukseen perustuva kartta asemoitiin viiden vastinpisteen avulla Porvoon kaupungin kantakarttaan. Vastinpisteinä käytettiin kirkon pohjoisnurkkaa, Sillanmäen ja Joki-kadun risteystä, tontin 1202:1 länsikulmaa, Ralinginkujan ja Vuorikadun kulmaa, sekä Välikadun ja Rihkamakadun risteystä. Asemointivirhe on noin 2,5-5 metriä.<sup>37</sup>



### **Kuva.**

Samuel Broteruksen kartta vuodelta 1696 on ensimmäinen mittaukseen perustuva esitys Porvoon asemakaavasta. (RA Lantmät. Lev. 1892 nr. 21. Kartan kopio Porvoon museon).

<sup>37</sup> Liite 3.1.

## 1726

*Otsikko:* Charta på Borgå Stads i Nyland hwilken afmätt år in Junii 1726.

*Tekijä:* Adam Giöcker

*Päiväys:* 1726

Kaupunki rakennettiin vuoden 1708 palon jälkeen uudelleen. Tätä varten oli laadittu uusi asemakaava vuonna 1711. Venäläisten miehityksen aikana kaupunki muotoutui pitkälti vanhan asemakaavan mukaisesti. Maanmittari Adam Giöcker sai tehtäväkseen mitata kaupungin uudelleen. Kaupunkimittaukseen on merkitty tontit keltaisella, kadut siniharmaalla ja raatihuone, tullihuoneet sekä tulliaita ruskealla värillä. Katujen nimet on merkitty karttaan. Joen rannassa kulki Suuri Jokikatu. Sen itäpuolella oli samansuuntaisesti Välikatu, Vuorikatu ja Kirkkokatu. Kaupungin neljä poikkikatuja oli nimetty. Eteläisin oli Uusikatu. Sen pohjoispuolella oli Rihkamakatu. Kirkkotorin kaakkoiskulmasta alkoi mutkitteleva Kulmakuja. Kirkon koillispuolella Suuri rantatie oli saanut nimekseen Iloankylänkatu. Karttaan on kuvattu kirkko ympärystyineen ja siinä olevine portteineen. Kirkon länsipuolelle on merkitty korkea rakennus. Tarkoituksena on ilmeisesti ollut kuvata kellotapulia, mutta se on piirretty kirkon ja kirkkomuurin väärälle puolelle. Kaupunkimittaukseen perustuva kartta asemointiin viiden vastinpisteen avulla Porvoon kaupungin kantakarttaan. Vastinpisteinä käytettiin Sillanmäen ja Jokikadun risteystä, kirkon kaakkoisnurkkaa, Jokikadun ja Rihkamakadun risteystä, Ralinginkujan ja Vuorikadun risteystä, sekä Ralinginkujan ja Välikadun risteystä. Asemointivirhe on noin 5 metriä.<sup>38</sup>



### Kuva.

Adam Giöcker kartta vuodelta 1726. (RA. Kartan kopio Porvoon museo).

<sup>38</sup> Liite 3.2.

## 4. Julkiset rakennukset

### 4.1 Kirkko

Porvooseen ei rakennettu keskiajalla varsinaista kaupunginkirkkoa, vaan kirkko palveli sekä kaupunkilaisia että pitäjäläisiä. Kirjallisista lähteistä päätellen ensimmäinen kivinen runkokuone lienee rakennettu vuosien 1410 ja 1420 välillä. Kaupungin pohjoisosassa korkean mäen päälle rakennettu kirkko laajennettiin nykyiselleen vuoden 1450 vaiheilla. Kivikirkkoa on edeltänyt todennäköisesti jo 1200-luvun puolivälissä tai viimeistään 1300-luvun alussa rakennettu puukirkko.<sup>39</sup> Kivikirkon koillispuolella oli tornimainen kellotapuli, joka samankaltaisesta tiilikoristelusta päätellen on rakennettu mahdollisesti samaan aikaan kirkon kanssa.<sup>40</sup> Kirkkomaa oli keskiajalla nykyistä pienempi. Ensimmäisen kerran kirkkomaata ympäröivä muuri on merkitty Broteruksen vuoden 1696 karttaan. Muurin etelä- ja pohjoissivuilla oli portit. Kellotapuli sijaitsi muurin kaakkoiskulmassa. Kivikirkko alkoi käydä ahtaaksi jo 1640-luvulla. Sen viereen rakennettiin suomalaisen seurakunnan puukirkko, joka on merkitty Broteruksen karttaan muurin ulkopuolelle, kirkon kaakkoispuolelle. Kirkon rakennusvuosi ei ole tiedossa, mutta puukirkko on ollut olemassa ilmeisesti jo vuonna 1652, sillä se on merkitty epätarkkaan Porvoota ja sen ympäristöä kuvaavaan karttaan. Puukirkko tuhoutui vuoden 1708 kaupunkipalossa, mutta uuden kirkon rakentaminen aloitettiin vasta vuonna 1738.<sup>41</sup>

### 4.2 Raatihuone

Raatihuone mainitaan ensimmäisen kerran vuonna 1545. Seuraava maininta raatihuoneesta on vuodelta 1616.<sup>42</sup> Vuoden 1652 kartassa tori on kuvattu neliön muotoiseksi aukioksi. Raatihuonetta ei ole merkitty karttaan. Huonokuntoisen raatihuoneen paikalle rakennettiin uusi, hirsinen rakennus vuonna 1666. Rakennus on sijainnut torin pohjoislaidalla. Kaksikerroksinen raatihuone maalattiin punamullalla, ja sen katto tervattiin kahdeksan vuotta valmistumisen jälkeen. Raatihuoneen alle rakennettiin 1660-luvun lopulla vielä vankihuone. Rakennus on merkitty 1600-luvun lopun karttaan lounas-koillisuuntaisena, mutta 1700-luvun alun kartassa raatihuone onkin sijoitettu Jokikadun suuntaisesti kadun varrelle. Kaksikerroksisen puurakennuksen fasadi oli itään päin. Tämä raatihuone valmistui palon jälkeen vasta vuonna 1725. Punamullalla maalatun rakennuksen katolla oli pieni torni. Ensimmäisessä kerroksessa oli kaksi suurta halkovajaa ja neljä pienempää huonetta, joita kaupunki vuokrasi rihkama-aitoiksi. Toisessa kerroksessa oli suuri sali, jonka kummallakin puolella oli kamari ja eteinen. Kamareista toinen palveli arestihuoneena ja toista käytettiin arkistona. Vuoden 1760 palon jälkeen raatihuone rakennettiin torin kaakkoislaitaan, nykyiselle paikalleen. Se valmistui vuonna 1764.<sup>43</sup>

<sup>39</sup> Gardberg 1981, 18; Hiekkänen 1994, 218; Gardberg 2000, 17, 57; Hiekkänen 2007, 459.

<sup>40</sup> Knapas 1987, 83; Gardberg 1996, 236–239.

<sup>41</sup> Kartta vuodelta 1696, RA Lantmät. Lev. 1892 nr. 20 bl. 1; Mäntylä 1994, 77, 243; Kartta vuodelta 1652, KA 56M 09/20.

<sup>42</sup> Gardberg 1996, 214.

<sup>43</sup> Kartta vuodelta 1652, KA 56M 09/20; Mäntylä 1994, 178, 334; Kartta vuodelta 1696, RA Lantmät. Lev. 1892 nr. 20 bl. 1; Kartta vuodelta 1726, RA; Mäntylä 1994, 237–238; Kärki 1986, 9.

### 4.3 Koulut

Porvoossa on ollut ilmeisesti jo keskiajalla koulu. Päätelmä pohjautuu myöhempiin asiakirjatietoihin. Kaupungin siirtokäskyn myötä koulu lakkautettiin vuonna 1551.<sup>44</sup> Porvoo lienee saanut koulunsa takaisin 1610-luvulla. Koulun sijainnista kaupungissa ei ole tietoa. On mahdollista, että opetusta on annettu koulumestarin kotona. Porvoo sai koulurakennuksen vuonna 1656. Uusi koulutupa rakennettiin entisen tilalle jo vuonna 1672. Tämäkään rakennus ei ollut pitkäikäinen, sillä uutta koulurakennusta alettiin puuhata jo 1690-luvulla. Broterus on merkinnyt vuoden 1696 karttaansa koulun kirkon koillispuolelle, Kirkkotorin laitaan. Tuli tuhosi vuonna 1708 ilmeisesti myös koulurakennuksen, sillä venäläismiehityksen aikana oli kaupungin pedagogio rakennettu uudelleen. Rakennuksessa oli vain suuri sali ja eteinen.<sup>45</sup> Venäläisille menetetyistä Viipurista siirrettiin kymnaasi Porvooseen vuonna 1723. Aluksi opetusta annettiin lehtoreiden kotona ja myöhemmin tarkoitusta varten vuokratuissa rakennuksissa. Oman puurakennuksen koulu sai vasta vuonna 1728. Se rakennettiin pohjoistullin luokse, pappilan maalle. Uuden kymnaasirakennuksen suunnittelu aloitettiin 1740-luvun lopulla. Varsinaiseen rakennustyöhön päästiin vasta vuonna 1758. Uusi kivirakennus tuli kymnaasin vanhalle paikalle.<sup>46</sup>

### 4.4 Tullituvat ja kiltatupa

Kirkon, raatihuoneen ja koulujen lisäksi oli Porvoossa vain vähän muita julkisia rakennuksia. Tullihuoneet on rakennettu todennäköisesti viimeistään 1600-luvulla, sillä asemakaavoitetut alueet piti rajata tulliaidalla 1620-luvulta lähtien. Aitaukseen oli tehtävä yöksi lukittavia portteja. Porvooseen määrättiin kaksi porttia tullitupineen. Toisen tuli olla Viipuriin vievän tien vieressä ja toisen sillan vieressä. Porvoota esittävään vuoden 1652 karttaan on merkitty kaupungin raja, mutta ei tullihuoneita. Tulliportteja oli 1600-luvun lopulla neljä. Pohjoisin tulliportti sijaitsi pappilaan johtavan tien varrella. Kaupungin koillisosassa oli Ilolan tulli nykyisen Itäisen Pitkätien ja Lukiokujan risteyksessä. Itätulli oli nykyisen Rauhankadun ja Rihkamakadun kulmatontilla, jolla kartan mukaan oli myös tullitupa. Eteläisin tullitupa oli nykyisen Runebergin puiston ja tontin 28:5 rajalla, ja läntisin sillan pielessä Porvoon joen länsirannalla. Osa tullihuoneista rakennettiin kaupungin palon jälkeen uudelleen jo vuonna 1713, ja yksi tullihuoneista vasta vuonna 1727.<sup>47</sup>

Keskiaikaisen killan olemassaoloon viittaa ainoastaan vuoden 1586 peltoluettelo, jossa ns. Tonttipellon osaa kutsutaan Kiltatuvan tontiksi.<sup>48</sup> Tonttipelto on merkitty vuoden 1726 karttaan kaupungin eteläpuolella kulkevan puron toiselle puolelle. Vuoden 1696 karttaan on pellon koilliskulmaan merkitty suorakaiteen muotoinen tontti. Pelto on ulottunut suunnilleen nykyisen Lundinkadun, Runebergin puiston ja Jokikadun väliselle alueelle.<sup>49</sup>

---

<sup>44</sup> Gardberg 1996, 258, 277.

<sup>45</sup> Mäntylä 1994, 48, 179, 238.

<sup>46</sup> Mäntylä 1994, 311, 314,

<sup>47</sup> Ranta 1981, 58–59; Mäntylä 1994, 32, 238; Kartta vuodelta 1652, KA 56M 09/20; Kartta vuodelta 1696; RA Lantmät. Lev. 1892 nr. 20 bl. 1; Liite 3.1; Liite 3.2.

<sup>48</sup> Hartman 1906, 39–40; Hiekkänen 1981, 12; Gardberg 1996; 188.

<sup>49</sup> Kartta vuodelta 1726, RA; Blom 1965; Kartta vuodelta 1696; RA Lantmät. Lev. 1892 nr. 20 bl. 1; Liite 3.1; Liite 3.2.

## 5. Inventointialueen alkuperäinen topografia ja aiemmat arkeologiset tutkimukset

### 5.1 Kaavoitetun alueen alkuperäinen topografia

Porvoon kaupunki perustettiin jokeen viettävälle moreenirinteelle, jolle on muodostunut jyrkkiä rantaterasseja. Mäki liittyy pohjoisluoteesta eteläkaakkoon suuntautuvaan harjujaksoon. Kaupunkia rajaavat luoteesta Linnamäki, etelästä Näsinmäki ja meren suunnalta Kokonniemi sekä Joonaanmäki.<sup>50</sup> Vielä 1700-luvulla kaupungin etelä- ja kaakkoispuolilla oli laajat peltoalueet. Joen länsirannalla sijaitsi keskiaikainen Näsin kartano sekä pieni peltoalue ja niittyjä. Kirkon pohjois- ja itäpuolella oli metsää kasvava mäki.<sup>51</sup>

Maasto on tasaisinta Raatihuoneentorin länsi- ja eteläpuolilla. Rihkamakadun, Välikadun ja joen väliset tontit ovat 5 metrin korkeuskäyrän alapuolella. Siellä alavat tontit sijaitsivat osittain vesijätömaalla ja kärsivät tulvista.<sup>52</sup> Tämä kävi ilmi myös Jokikadun 20–22:n ja Raatihuoneentorin makrofossiilinäytteistä, joissa oli runsaasti kosteikkokasvien jäänteitä.<sup>53</sup> Jokikadun itäpuolen tonteilla ja joen varren viheralueella näkyy vielä hyvin 1600-luvun rantatörmä, joka on suunnilleen 3-3,5 korkeuskäyrillä. Maa kohoaa Porvoon ja Loviisan seudulla nykyisin noin 2 mm vuodessa.<sup>54</sup> Tämän mukaan vedenpinta on ollut 1300-luvun puolivälissä noin 1,4 metriä nykyistä korkeammalla. Maan kohoamisen nopeus on voinut myös vaihdella eri aikoina. Maankohoaminen on vaikuttanut rantalinjaan etenkin Jokikadun ja rannan välisessä korttelissa Raatihuoneentorin länsipuolella, jossa ranta oli Markus Hiekkasen mukaan keskiajalla jopa yli 18 metriä nykyistä idempänä. Korttelin pitkänomaiset tontit ovat voineet muodostua luonnollisen maankohoamisen seurauksena, kun tontteja on vähitellen jätetty jokeen päin.<sup>55</sup>



**Kuva.**  
Jokikadun länsipuolella näkyy 1600-luvun rantatörmä. Päivi Hakapää MV:RHO.

<sup>50</sup> Porvoonjokilaakson maisemaselvitys ja maisemanhoidon yleissuunnitelma 2001, 26.

<sup>51</sup> Porvoon kartta vuodelta 1749, RA.

<sup>52</sup> Blom 1965.

<sup>53</sup> Lindroos 1999; Lempiäinen 2007.

<sup>54</sup> Miettinen et al. 1999; 8, 17, 21.

<sup>55</sup> Hiekkänen 1981, 27–28.



Kirkon eteläpuolella maa on myös melko tasaista Vuorikadun, Kulmakujan ja nykyisen Papinkadun pohjoispuolella. Kirkon ja joen välissä on jyrkkä rinne, joka laskee yli 15 metriä joen suuntaan. Kirkko toreineen sijaitsee 20–25 metrin korkeuskäyrien välissä. Kirkon itäpuolella maasto on epätasaista kalliota. Rinteeseen rakennetun kaupungin korkeuserot näkyvät hyvin Raatihuoneentorin itäpuolen korttelissa. Välikadun ja Vuorikadun välinen korkeusero on lähes kymmenen metriä. Korttelin keskellä on jyrkkä rantaterassi, jonka korkeus on noin 15 metriä nykyisen maan pinnan yläpuolella. Samankaltainen rantatörmä on myös Raatihuoneen pohjoispuolella, Välikadun länsireunalla. Täällä Välikadun ja Jokikadun välinen korkeusero on vain 5 metriä.



**Kuva.** Suuri rantatie nousee Sillanmäen kohdalla jyrkästi Kirkkotorille. Maaston korkeusero on yli 15 metriä. Päivi Hakanpää MV:RHO.

Vanhan kaupungin alueella on rakennettu vain vähän uutta 1800-luvun jälkeen, joten suurin osa inventointialueesta on säästynyt mittavilta maanrakennustöiltä. Jokirantojen pengertäminen ja täyttäminen ovat muuttaneet kaupungin topografiaa. Maastoa on muokattu tietoisesti muuallakin kaupungissa tuomalla paikalle täyttömaata. Esimerkiksi Raatihuoneentoria on tasattu ja korotettu eteläosaan metrin paksuisilla maakerroksilla 1700-luvulta lähtien.<sup>56</sup>

## 5.2 Aiemmat tutkimukset ja kerrosten paksuudet sekä syvyydet

Porvoon kaupunkialueella on tehty vasta 1980-luvulta lähtien arkeologisia kaivaustutkimuksia. Kunnallisteknisten kaivantojen maaleikkauksia on dokumentoitu 1970-luvulta lähtien lähinnä Jokikadulla, Välikadulla ja Mannerheiminkadulla. Vanhimmat arkeologiset havainnot on kirjattu raatihuoneen perustusten korjaustöiden yhteydessä 1940-luvun lopulla.<sup>57</sup> Lisäksi on tarkastettu joitakin yksityisten

<sup>56</sup> Hakanpää 2006.

<sup>57</sup> Valvonta- ja kaivauskertomukset MV:RHOA; Porvoon museo 1949.

tonteille tehtyjä kaivantoja sekä kellareita.<sup>58</sup> Museoviraston tekemät pienialaiset kaivaukset ovat keskittyneet lähinnä Jokikadun varteeseen, Rihkamatorin tuntumaan ja Raatihuoneentorille. Raporttia ei ole pinta-altaan suurimmista kaivauksista ns. Simolinin tontilla, eikä Postipankin ja Keskon tonteilla tehdyistä kaivauksista. Viimeksi kaivauksia on tehty Raatihuoneentorilla ja Itä Uudenmaan Osuuspankin tontilla. Keskiäikaisia löytöjä on kaupungin alueelta olemassa vain vähän. Vanhimmat rakenteet ajoittuvat puolustoaajoitusten mukaan 1500-luvun alkuun. Osa rakenteista saattaa olla jo 1400-lopulta.<sup>59</sup>

Ensimmäinen varsinainen kaivaustutkimus alakaupungissa oli vuonna 1981, kun Rihkamatorin länsireunaan kaivettiin kaukolämpöputket. Kaivannosta paljastui puilla katettu katu, joka ajoittui 1600- ja 1700-lukujen vaihteeseen. Tämän alla oli vanhempi katu, jota oli vahvistettu tukeilla ja risuilla. Katuihin liittyi paksuja lanta- ja puulasterkerroksia. Maakerroksia kaivannossa oli 2,7 metrin paksuudelta. Kulttuurikerrosten paksuus oli noin puolitoista metriä. Kadun varressa oli säilynyt osia neljästä hirsirakennuksen pohjasta, joista kaksi oli samanikäisiä nuoremman ja kaksi vanhemman kadun kanssa. Nuoremmissa rakennuksissa oli kivijalat ja vanhemmissa ainoastaan nurkkakivet. Vanhemman kadun alta löytyi nahkajätettä ja kenkien kappaleita, mutta ajoittavia esinelöytöjä oli vain vähän.<sup>60</sup> Ilana Rimón on ajoittanut aineiston nahkakien tyyppien perusteella 1500-luvulle tai mahdollisesti 1400-luvun loppuun. Kaivausten pinta-ala oli lähes 36 neliometriä.<sup>61</sup>



**Kuva.** Välikadun 1600-luvun lopun katulinja oli Rihkamatorin länsipuolella puupäällysteinen. Eeva Rajala MV:RHO.

Tavaratalo Simolinin tontilla tehtiin rakennustöihin liittyvää valvontaa, dokumentointeja ja kaivauksia useaan otteeseen vuosina 1981–1985. Paikalla oli kulttuurikerroksia ja päällekkäisiä

<sup>58</sup> Hakanpää 2006, Koivisto 2006, Niukkanen 2006, Hiekkänen 1986.

<sup>59</sup> Hakanpää, Niukkanen, Lempiäinen ja Lindroos 2008

<sup>60</sup> Rajala 1981.

<sup>61</sup> Rimón 2005.

puurakenteita. Tontin intensiivinen rakentaminen oli alkanut mahdollisesti vähän ennen vuotta 1500. Alimman löydetyn palokerroksen tulkittiin edustavan vuoden 1508 paloa. Tontin kaivaus vuonna 1985 oli Välikadun varrella. Löytöjen perusteella alueen kerrokset ajoittuivat 1600–1800-luvuille. Kulttuurikerrokset alkoivat noin 50 cm:n syvyydessä asfaltin pinnasta. 1700-luvulle ajoittuneen kulttuurikerroksen paksuus oli noin 1,2 metriä. Tämän kerroksen alla oli runsaasti eloperäisiä aineksia sisältänyt kulttuurikerros, jossa oli myös puurakenteiden jäännöksiä. Löydöt koostuivat muutamista punasavikeramiikan palasista, nauloista, hevosenkengistä ja veit-sistä. Tässä kerroksessa oli myös jälkiä palosta. Kaivausalueella ei ollut tulisijoja, joten kyseessä saattoi olla tallin tai talousrakennuksen jäännökset.<sup>62</sup> Simolinin tontin arkeologiset tutkimukset olivat pinta-alaltaan yhteensä noin 500 m<sup>2</sup>.

Jokikatu 43:n pihalla tehtiin kaivaus paikalle rakennettavan hotellin kohdalla vuonna 2005. Kaivaus-alueella tutkittiin 1700-luvun palokerroksia, sekä rakennusten jäännöksiä ja kulttuurikerroksia 1500–1700-luvuilta. Kaivanto sijaitsi 1600-luvun lopun tontilla. Maakerrosten paksuus oli hieman alle kaksi metriä. Kulttuurikerroksen paksuus oli alle puoli metriä. Alimmaiset puurakenteet olivat palaneita ja hyvin fragmentaarisia. Vanhin rakennuksista oli stratigrafiasta ja löydöistä päätellen tuhoutunut vuoden 1508 tai 1571 palossa. Sen paikalle oli rakennettu uusi, samansuuntainen rakennus, joka myös oli palanut, joko vuonna 1571 tai 1590. Alueen vanhin löytö oli Sieburgissa valmistetun kivisavikannun pala, joka ajoittui 1300-luvulle. Se liittyi kiveykseen, jossa oli myös tätä nuorempia löytöjä. Osittain värjäytyneen hiekan ja perusmaan päällä oli ohut nokikerros, josta löytyi 1400-luvun alkupuolelta peräisin oleva Sieburg-astian pala. Kaivausalueen pinta-ala oli vain 15 neliometriä.<sup>63</sup>

Raatihuoneentorin eteläosan poikki tehtiin Välikadulta Jokikadulle ulottuva kaivanto kaukolämpö- ja viemäriputkille vuonna 2006. Ennen sitä alue tutkittiin arkeologisin kaivauksin. Torin pintaa oli nostettu aikojen kuluessa lähes metrin verran. Torin eteläosa on ollut tonttimaata vielä 1600-luvun alkupuolella. Torin tai kadun pinta on saanut kiveyksen vasta 1600-luvun lopulla. Paikalla on sijainnut 1500-luvun alussa rakennus, josta oli säilynyt lattiarakenteita. Rakennus oli purettu viimeistään 1600-luvun alussa. Rakennuksen läpi oli kaivettu 1600-luvun puolivälissä oja, jonka pohjalla oli tuohella vuorattu puukouru. Torin koillisosasta löytyi oletettavasti 1300–1400-luvuille ajoittuva, hajanainen kiveys. Perushiekan läpi oli kaivettu kaksi kuoppaa, joiden täyttömaasta löytyi 1300-luvun keramiikkaa. Välikadun kulttuurikerrokset olivat tuhoutuneet eri vuosikymmenien putki- ja kaapeli-kaivantojen vuoksi. Paikalla oli säilynyt ainoastaan yksittäisiä, pienialaisia kulttuurikerroksia kaivannon seinämässä. Kaivausalueen maakerrosten paksuus oli alle kaksi metriä ja kulttuurikerrosten alle metrin. Tutkitun alueen pinta-ala oli 75 neliometriä.<sup>64</sup>

Itä-Uudenmaan Osuuspankin sisäpihaa kaivettiin vuonna 2007 paikalle rakennettavan ilmastointikonehuoneen takia. Kaivausalueella oli viisi eri hirsirakentamisvaihetta, jotka ajoittuvat todennäköisesti 1400-luvun lopulta 1600-luvun alkuun. Samalla paikalla on ollut ainakin neljä rakennusta. Rakennuksista kolme on ollut luode-kaakkosuuntaisia eli ne ovat sijoittuneet tontille nykyisen asemakaavan mukaisesti. Vanhin rakennus on ollut lähes pohjois-eteläsuuntainen. Rakennusten alimmat seinähirret oli asetettu suoraan maan varaan. Lattioiden alta löytyi vielä pitkospuita muistuttava rakenne, joka oli tuettu paaluilla. Kaivauksissa saatiin talteen nahkakenkien kappaleita, verkonpainoja sekä muita puu- ja nahkaesineitä. Säilyneen kulttuurikerroksen paksuus oli puolisentoista metriä. Kokonaisuudessaan maakerrosten paksuus oli 2,5 metriä. Päällimmäiset maakerrokset oli sekoittuneita aina 1600-luvun alkupuolen kerrokseen saakka. Kaivausalueen pinta-ala oli 43 neliometriä.<sup>65</sup>

<sup>62</sup> Kaivauksesta ei ole raporttia. Tiedot vuoden 1985 kaivauksista perustuvat Museoviraston hankerekisterin tietoihin ja käsikirjoitukseen Mineraalitutkimuksista Simolinin tontilla, (MV:RHOA).

<sup>63</sup> Hakanpää 2005; Keramiikan ajoitukset FT Erki Russow 25.6.2007.

<sup>64</sup> Hakanpää 2006; Keramiikan ajoitukset FT Erki Russow 25.6.2007.

<sup>65</sup> Koivisto 2007.





**Kuva.**

Itä-Uudenmaan Osuuspankin tontilla oli useita päällekkäisiä puurakenteita. Kuvan etualalla on pitkospuuta muistuttava rakenne. Taustalla näkyy vanhimman rakennuksen lattiarakenteita. Kuva Andreas Koivisto, MV:RHOA.

Vuonna 1981 dokumentoitiin Mannerheiminkadulla, Rihkamatorin kohdalla, viemärikaivannon seinämiä. Kaivanto oli alkanut jo joen rannasta, mutta se oli jo ehditty täyttää ennen dokumentointia. Kulttuurikerroksessa oli nähtävissä palokerroksia, kivijalan jäännöksiä, lahonnutta puuta ja paikoin myös hyvin säilyneitä hirsiiä. Kaivannosta talletettiin runsaasti historiallisen ajan esineitä, mutta niiden löytökontekstia ei kirjattu ylös. Maakerrosten paksuus oli lähes kaksi metriä. Tästä kulttuurikerrosten osuus oli 0,7-1,2 metriä.<sup>66</sup> Kaupungin tähän mennessä ainoa kaivaus, joka on ulottunut Mannerheiminkadun eteläpuolelle, tehtiin vuonna 1985 Keskon ja Postipankin tonteille. Kaivauksesta ei valitettavasti ole olemassa tutkimusraporttia. Alueelle on kaivettu ainakin kaksi koeojaa, joiden yhteispinta-ala oli noin 140 m<sup>2</sup>. Kulttuurikerrokset olivat 0,5–0,75 metrin paksuisia. Koeojissa oli myös jälkiä palokerroksista, useista rakennuksen perustuksista ja puurakenteista.<sup>67</sup>

Vuonna 1997 Jokikadulla tehtiin kaukolämpöitä. Kaivanto seurasi vanhaa viemäri- ja vesijohtokaivantoa, mutta sen reunasta tuli paikoin esiin puurakenteita ja palokerroksia, jotka dokumentoitiin. Vanhan Raatihuoneentorin länsireunassa, Jokikatu 20–22:n kohdalla, oli kaivannon reunassa säilynyt kahden hirsirakennuksen jäännöksiä ja niihin liittyviä kulttuurikerroksia yli metrin paksuudelta ja 19 metrin matkalta. Maakerrosten paksuus oli hieman yli kaksi metriä. Paikalla ei varsinaisesti tehty kaivauksia, mutta maaleikkauksen puhdistamisen yhteydessä talletettiin myös alimmista kulttuurikerroksista muutamia löytöjä. Vanhimmat kerrostumat ja rakenteet ajoittuivat 1500-luvulle.<sup>68</sup> Samaisestä kaivannosta oli Jokikatu 18:n kohdalla dokumentoitu noin 3,5 metrin matkalta maaleikkausta, jonka kulttuurikerrokset olivat noin 0,70 metriä paksut. Seinämässä näkyi alimmaisena noin 40 cm pak-

<sup>66</sup> Heinämies 1981.

<sup>67</sup> Kaivausten johtajana oli Joakim Hansson. Kaivauksesta on olemassa ainoastaan muistiinpanot, MV:RHOA.

<sup>68</sup> Vuorinen, Hakanpää, Niukkanen 1997.

su, mullansekainen savikerros, jonka päällä oli puukadun jäännökset. Puukadun päällä oli yhtenäinen palokerros.<sup>69</sup>

Jokikatu 51:n edustalla paljastui kaukolämpökaivannosta tulisijan jäännös, puulastukerros ja siinä kolme hirttä. Näitä tutkittiin vuonna 2006. Maakerrosten paksuus oli hieman yli metrin, josta kulttuurikerrosten paksuus oli lähes 0,7 metriä. Puulastukerroksesta talletetut pari keramiikanpalaa ovat peräisin 1500-luvun alkupuoliskolta. Hirsien alta, pohjasaven päältä, löytyi keskiaikaisen kivisavikanun pala.<sup>70</sup> Kaivanto sijaitsi paikalla, jossa 1600-luvun lopun kartan mukaan on ollut Jokikatu. Paikka on ollut vain noin 10 metrin päässä silloisesta joen rannasta.

Yläkaupungissa ei ole toistaiseksi tehty arkeologisia tutkimuksia, lukuun ottamatta kirkkoa ja kirkkotarhaa, joissa on kaivettu 1970-luvulla ja vuonna 2007.<sup>71</sup> Viemärikaivannon maaleikkauksia on dokumentoitu Välikatu 16–17:n kohdalla ja Kirkkotörmän risteyksessä. Dokumentoinnista on olemassa kaksi kenttäkarttaa, joihin ei ole merkitty mittakaavaa eikä maaleikkausten tarkkaa sijaintia. Maakerrosten paksuus oli arviolta kaksi metriä. Kulttuurikerrosten paksuus on ollut noin 1,2–1,5 metriä.<sup>72</sup> Kirkon itäpuolella maakerrokset ovat paikoin hyvin ohuet ja kallion pinta on osittain näkyvissä. Maakerrosten paksuuksista on vain muutamia havaintoja. Kirkon itäpuolisella katualueella on sekoituneiden maakerrosten paksuus vain 70–90 cm, minkä jälkeen alkaa kallio. Tonttien maakerrosten paksuudet voivat vaihdella puolesta puoleentoista metriin, ja paksuimmillaan ne voivat olla jopa kaksimetrisiä.<sup>73</sup>

### Taulukko. Aiemmat tutkimukset kaupunkialueella

Tutkimus	Kaivausjohtaja	Vuosi	Raportin nimi	Nykyinen alue	Tutkimuslaitos	Alkuperäinen raportti
Arkeologinen seuranta	-	1965	Rakennustöiden valvonta	Jokikatu, Vanha raatihuone	Porvoon museo	Ei raporttia.
Arkeologinen seuranta	-	1974	Rakennustyön valvonta, maaleikkaus	Välikatu	Porvoon museo	Ei raporttia
Arkeologinen valvonta	Kaarina Rissanen	1974	Porvoo Välikatu, viemärikaivannon valvonta 10.10.–15.10.1974.	Välikatu 16–17	Museovirasto	MV:RHOA
Arkeologinen seuranta	-	1975	Palohorisontin leikkauksen tutkimus	1:1401:8	Porvoon museo	Ei raporttia.
Arkeologinen seuranta	Kati Heinämies	1981	Porvoo, Mannerheiminkadun viemärikaivanto 1981	Mannerheiminkatu	Porvoon museo	MV:RHOA
Kaivaus	Eeva Rajala	1981	Porvoo, Rihkamatori, kaupunkikaivaus 29.10.–20.11.1981.	Rihkamatori Välikatu 2	Museovirasto	MV:RHOA
Arkeologinen valvonta	Markus Hiekkänen	1981	Simolinin tontti, viemäriputkikaivannon valvonta	Jokikatu 39, Välikatu 4-6 1:1403:3	Museovirasto	Ei raporttia
Arkeologinen valvonta	Eeva Rajala	1982	Simolinin tontti, perustustöiden valvonta 8.1. ja 11.1.1982.	Jokikatu 39, Välikatu 4-6 1:1403:3	Museovirasto	Ei raporttia

<sup>69</sup> Kartta Tapio Hirvonen MV:RHOA.

<sup>70</sup> Niukkanen 2007.

<sup>71</sup> Knapas ja Eerikäinen 1977; Ojonen 1978; Salo ja Lagerstedt 2007.

<sup>72</sup> Rissanen 1974; Kartat Jama ja Eerikäinen 1974.

<sup>73</sup> Niukkanen 2001, Liite 6, 62, 65, 68.

Arkeologinen seuranta	Leena Leh- tinen	1983	Selvitys vesijohtotyön seurannasta Porvoon Välikadulla 4.10.1983.	Välikatu 1	Porvoon museo	MV:RHOA
Koekaivaus	Joakim Hansson	1985	-	Keskon ja Postipankin tontit 2:23:7,8,9 (Vanha tontin numero 23:2,4,5)	Museovirasto	Ei raporttia
Kaivaus	Markus Hiekkanen	1985	-	Simolinin tontti 1404/4	Museovirasto	Ei raporttia
Tarkastuskäynti	Markus Hiekkanen	1986	Kivikellareita vanhasta Porvoosta, muistio 14.1.1988.	Jokikatu 39, Välikatu 4-6 1:1403:3	Museovirasto	MV:RHOA
Arkeologinen seuranta	Juha-Matti Vuorinen, Päivi Ha- kanpää	1997	Porvoo, Jokikatu 20–22, kaukolämpökaivannon valvonta 7.10.–11.10.1997.	Jokikatu 20–22	Muuritutkimus Ky	MV:RHOA
Arkeologinen seuranta	Marianna Niukkanen	1997	Porvoo, Jokikatu 20–22, kaapelikaivannon valvonta 14.10.1997.	Jokikatu 20–22	Museovirasto	MV:RHOA
Mittausdokumentointi	Tapio Hir- vonen	1997	Maaleikkauskartta Porvoo, Jokikatu 18	Jokikatu 18	Museovirasto	MV:RHOA
Arkeologinen seuranta	Marianna Niukkanen, Heidi Gus- tafsson	2001	Porvoo, Kirkkotorin putki- ja kiveystyöt touko-kesäkuussa 2001. Muistio.	Kirkkotori	Museovirasto	MV:RHOA
Koekaivaus	Päivi Ha- kanpää	2005	Porvoo Jokikatu 43, hotellin rakennusalueen koekaivaus 8.-12.8.2005.	Jokikatu 43, tontti 1:1403:1	Museovirasto	MV:RHOA
Tarkastuskäynti	Päivi Ha- kanpää	2006	Porvoo Timbaali, Jokikatu 43.	Jokikatu 43, tontti 1403:1	Museovirasto	MV:RHOA
Arkeologinen dokumentointi	Andreas Koivisto	2006	Porvoo Timbaali, Jokikatu 43.	Jokikatu 43, tontti 1:1403:1	Museovirasto	MV:RHOA
Tarkastuskäynti	Päivi Ha- kanpää	2006	Porvoo, Vuorikatu 6, tarkastuskäynti 9.5.2006.	Vuorikatu 6 1:1303:9	Museovirasto	MV:RHOA
Mittausdokumentointi	Marianna Niukkanen	2006	Porvoo, Jokikatu 51, Kaukolämpökaivannon kaivaus ja dokumentointi 27.11.2006.	Jokikatu 51	Museovirasto	MV:RHOA
Kaivaus	Päivi Ha- kanpää	2006	Porvoo, Raatihuoneentori, viemäri- ja kaukolämpökaivannon arkeologinen valvonta ja kaivaus 2006.	Museotori	Museovirasto	MV:RHOA
Kaivaus	Andreas Koivisto	2007	Porvoo, Itä-Uudenmaan Osuuspankin sisäpihan arkeologiset tutkimukset vuonna 2007.	Välikatu 2, Rihkama- katu 3 1:1404:4	Museovirasto	MV:RHOA

## 6. Nykyiset katu-, tori- ja puistoalueet

Vaikka nykyiset katulinjat noudattavat pitkälti vanhaa asemakaavaa, on nykyisille kaduille ulottunut vanhoja tonttimaita, joiden kulttuurikerroksia on voinut säilyä oikaistujen ja levennettyjen katujen alla. Alakaupungin vanhoista katupinnoista on tehty arkeologisia havaintoja erilaisten kunnallisteknisten kaivutöiden yhteydessä. Välikadun puupäällystettyä oli säilynyt Rihkamatorin länsipuolella, Jokikatu 18:n kohdalla sekä Välikadun- ja Flensborgintörmän risteuksen eteläpuolella. Rihkamatorin reunassa puukatu noudatti 1600-luvun lopun katulinjaa. Kadun kantavuutta oli jo aikaisemmin parannettu tukeilla, oksilla ja risuilla. Katujen kiveämisestä on annettu määräyksiä jo 1640-luvulla. Alakaupungissa on katujen kiveäminen aloitettu vasta 1670-luvulla.<sup>74</sup> Kaupungin itäpuolella on osa kaduista jouduttu tekemään myös kallion päälle.



**Kuva.** Mukulakivillä päällystetyt Välikatu ja Flensborgintörmä nousevat jyrkästi Kirkkotorille. Katujen risteuksen eteläpuolelta on arkeologisia havaintoja vanhemmasta, puilla päällystetystä kadusta. Koulukadun itäosa kulkee kallion päällä. Päivi Hakanpää MV:RHO.

Kulttuurikerroksia voi löytyä esimerkiksi Jokikadun, Rihkamakadun, sekä Välikadun, Vuorikadun ja Kirkkokadun eteläosista, joissa katujen suoristaminen on ollut muuta kaupunkia huomattavampaa. Katujen alla olevien kerrostumien säilyneisyysarvio on esitetty liitteessä 5. Arvioinnissa ei käytettävissä ollut kaupungin kaukolämpö-, vesi- ja viemäriverkoston karttoja. Kaivantojen ulkopuolella ovat vanhat kulttuurikerrokset kuitenkin useasti säilyneet.

Raatihuoneentori, jota nykyisin kutsutaan Museotoriksi, on ollut 1600-luvun alussa ainakin 15 metriä nykyistä lyhyempi. Vielä vuoden 1696 kartassa tontit ovat ulottuneet kymmenen metriä nykyistä pohjoisemmaksi. Kaivaushavainnoista päätellen Raatihuoneentorin eteläosan tontti on rakennettu 1500-luvun alussa.<sup>75</sup> Jokeen päin viettävä tori oli aluksi ainakin osittain kalliopintainen. Tori oli alun perin huomattavan kalteva, sillä Välikadun ja Jokikadun välillä kalliopintojen korkeusero on runsaasta puolestatoista metrillä lähes kahteen metriin. Kallion pinta on Holmin talon edustalla 8.36 metriä

<sup>74</sup> Rajala 1981, Vuorinen & Hakanpää 1997 ja Niukkanen 1997; Hiekkänen 1981, 20; Profiilidokumentoinnit 1970–1990-luvuilla, MV:RHOA; Kartta vuodelta 1696, RA Lantmät. Lev. 1892 nr. 20 bl. 1; Mäntylä 1994, 155, 179.

<sup>75</sup> Hakanpää 2006; Kartta vuodelta 1696, RA Lantmät. Lev. 1892 nr. 20 bl. 1; Dendrokronologiset ajoitukset Pentti Zetterberg 30.6.2007.



meren pinnan yläpuolella. Torin lounaisosassa kallion pinta on 6.75 metriä meren pinnan yläpuolella ja torin luoteiskulmassa 6.40 metriä meren pinnan yläpuolella.<sup>76</sup>



**Kuva.**

Torin pohjoisosassa on 1600-luvulta lähtien sijainnut useita, puisia raatihuoneita. Kivinen raatihuone rakennettiin torin eteläosaan vuoden 1760 palon jälkeen. Päivi Hakanpää MV:RHO.



**Kuva.**

Torin eteläosan kulttuurikerrosten paksuus oli alle metrin. Torin pintaa on tasattu tuomalla paikalle täyttökerroksia 1700-luvulta lähtien. Päivi Hakanpää MV:RHOA.

Länteen ja lounaaseen laskeva Kirkkotori on päällystetty mukulakivillä. Kirkon rinne oli kivetty 1670-luvulla. Torin luoteisreunalla kulkee Suuren rantatien linjaus. Torin koko ja kolmiomainen muoto ovat säilyneet 1600-luvun lopulta lähtien lähes muuttumattomina. Kirkkotorilla ei ole tehty arkeologisia kaivauksia, mutta kirkon itäpuolisen katualueen reunaan tehdystä putkikaivannosta on olemassa havaintoja maakerroksista, joiden paksuus on vain 90 cm. Kadun kerrokset olivat sekoittuneet tai ne olivat paikalle tuotuja täyttömaita. Alinna oli ohut palokerros, joka ei ollut yhtenäinen.<sup>77</sup>

<sup>76</sup> Hiekkänen 1981, 20–22, 29; Hakanpää 2006, 18.

<sup>77</sup> Mäntylä 1994, 179; Niukkanen 2001.

Kaupungin raja on kulkenut nykyisen Rihkamatorin eteläpuolella, suunnilleen nykyisen Mannerheiminkadun kohdalla. Rihkamatorin länsi- ja eteläpuolen katualueilla on arkeologisten valvontojen yhteydessä löydetty kulttuurikerroksia ja rakennusten perustuksia. Rihkamatorin länsiosassa kerrosten kokonaispaksuus oli nykyisestä asfaltin pinnasta alaspäin lähes 2,7 metriä. Viemärikaivannon seinämissä oli kulttuuri- ja palokerroksia, kivijalan jäännöksiä, lahonnutta puuta ja paikoin myös hyvin säilyneitä hirsii.<sup>78</sup> On todennäköistä, että viimeistään 1600-luvun puolivälissä tonttimaaksi kaavoitella Rihkamatorillakin ovat maakerrokset säilyneet.

Inventointialueella on yksitoista puistoa tai viheraluetta, jotka ovat laajuudeltaan pieniä. Niiden alueille on ulottunut 1600-luvun lopun tontteja. Porvoon joen rantaan reunustavalla viheralueella on voinut säilyä ranta-aittojen ja laitureiden rakenteita. Mannerheiminkadun eteläpuolella sekä Raatihuoneen torin ja sillan välisellä alueella ovat tontit ulottuneet silloiseen rantaan asti. Näillä alueilla on voinut säilyä myös tonttien kulttuurikerroksia.



**Kuva.**

Runebergin puiston länsiosaan oli 1600-luvun lopussa kaavoitettu tontteja. Välikatu on kulkenut hieman Runeberginkadun länsipuolella ja sen varrella on ollut tulli-huone. Päivi Hakanpää  
MV:RHO.



**Kuva.**

Koulukadun eteläpuolella on kalliainen puistoalue, jonka länsiosaan oli kaavoitettu kaksi pientä tonttia 1600-luvun lopulla. Päivi Hakanpää  
MV:RHO.

<sup>78</sup> Rajala 1981; Heinämies 1981.



## **7. Alueiden luokittelu, inventoinnin tulokset ja kaupunkiarkeologisen tutkimuksen mahdollisuudet**

Inventointialue rajattiin käyttäen vuosien 1696 ja 1726 karttoja. Ennen isoa vihaa ovat kaupungin pohjois- ja eteläosat ulottuneet vuoden 1726 karttaan merkittyä aluetta laajemmalle. Kaikkiaan tarkistettiin 21,34 hehtaarin kokoinen alue, jolla on 164 tonttia tai viheraluetta. Inventointialue jakaantui kolmeen toisistaan poikkeavaan alueeseen. Lounaisosa oli ruutukaavan mukaisesti 1800-luvulla ja 1900-luvun alussa rakennettu alue, jonka rakentamista oli täydennetty 1970-luvulla. Alueen kaakkoisosa oli lähes tuhoutunut 1970- ja 1980-luvuilla rakennetun liikekeskustan vuoksi.



**Kuva.** Mannerheiminkadun paikkeilla on todennäköisesti kulkenut keskiaikaisen kaupunginraja. Nykyisin se on uuden liikekeskustan ja vanhan kaupungin erottava vilkas kulkuväylä. Päivi Hakanpää MV:RHO.

Parhaiten säilynyt alue on Mannerheiminkadun pohjoispuolella sijaitseva vanha puukaupunki, jonka rakennukset ovat pääasiassa 1700- ja 1800-luvulta. Uudisrakentaminen on ollut vähäistä ja rakennukset yleensä pieniä. Alueen asemakaavassa on nähtävissä vielä keskiaikaisia piirteitä. Asemakaavan muutokset ovat olleet vähäiset 1600-luvun lopun jälkeen. Ne ovat koskeneet lähinnä korttelien sisäistä tonttijakoa, katujen leventämistä ja niiden oikaisua. Tontit ovat edelleenkin tiivisti suljettuja kokonaisuuksia. Asuinrakennukset ovat katujen varsilla. Yhdellä tontilla voi olla useitakin asuinrakennuksia, jolloin ne on rakennettu tontin reunoille yhdessä talousrakennusten kanssa. Rakennusten välinen tontin raja on usein myös aidattu. Kauppiastalojen kivettyjä pihapiirejä on vielä paikoin säilynyt mm. Jokikadun varrella ja kirkon ympäristössä, mutta muuallakin on vielä nähtävissä vanhaa pihakiveystä pihanurmen ja uuden sorapäällysteen alla.



**Kuva.** Välikatu 13:n ja 23:n tontit on rakennettu tiiviisti. Molemmilla tonteilla on säilynyt vanha pihakivi-veys. Päivi Hakanpää MV:RHO.

Kaikki inventointialueen tontit jaettiin tutkimuksellisesti ja suojellisesti kolmeen luokkaan:

- 1) **Todennäköisesti säilynyt ja/tai tutkimuksellisesti erityisen mielenkiintoinen alue.**
- 2) **Mahdollisesti ainakin osittain säilynyt ja/tai tutkimuksellisesti mielenkiintoinen alue.**
- 3) **Tuhoutunut alue.**

Porvoon isoa vihaa vanhemmalla kaupunkialueella arvioitiin 1-luokkaan kuuluviksi yhteensä 109 kohdetta ja 2-luokkaan 46 tonttia tai viheraluetta. 1-luokkaan määritettiin tontit, joilla oli vielä puurakennuksia. 2-luokkaan arvioitiin tontteja, joiden piha-alueita oli muokattu rakentamisen tai muun maankäytön takia. Inventointialueen koillisosan kallioalue sekä eteläiset ranta-alueet on kokonaan määriteltä 2-luokkaan. Täällä arvioitiin maakerrosten olevan ohuita. Kulttuurikerrokset ovat todennäköisesti sijainneet lähellä nykyistä maan pintaa, minkä vuoksi ne ovat olleet myös alttiita tuhoutumaan.

**Taulukko: 1- ja 2-luokan tonteista ja viheralueista**

	<b>Tontit ja viheralueet (kpl)</b>	<b>Pinta-ala (ha)</b>	<b>Osuus tutkimusalueen pinta-alasta (%)</b>
1-luokka	107	9,07	42,50
2-luokka	46	2,60	12,18
Yhteensä	155	11,67	54,68

Mikäli 1- tai 2-luokan alueiden maankäyttöä aiotaan muuttaa, tai niillä tehdään töitä, joissa maaperään kajoetaan, on Museoviraston kanssa neuvoteltava tarvittavista toimenpiteistä. Rakennusalueelle on tarvittaessa tehtävä arkeologinen tutkimus. Kohteen ja rakennushankkeen mukaan määritellään, tuleeko kyseeseen arkeologinen valvonta, koekaivaus vai kaivaus. Pienissä, yksityisissä rakennushankkeissa, joissa muinaisjäännöksestä aiheutuu kohtuuttoman suurta haittaa, voidaan hakea kajoamislupaa muinaisjäännökseen Uudenmaan ympäristökeskukselta, jonka puolestaan on kuultava asiassa Museovirastoa. Tällaisiksi hankkeiksi on katsottu esimerkiksi omakotitalon tai talousrakennuksen rakentaminen. Kajoamisluvan ehtona on usein se, että Museovirastolle annetaan mahdollisuus dokumentoida muinaisjäännös valtion varoin. Historiallisen ajan muinaisjäännösten dokumen-



toinnista vastaa Museoviraston rakennushistorian osasto, jolle on varattava riittävästi aikaa työn järjestämiseen. Yleisissä ja suurehkoissa yksityisissä työhankeissa muinaisjäännöksen tutkimuskustannuksista vastaa rakennuttaja. Tutkimusten jälkeen alue yleensä vapautetaan rakentamiselle. Joissakin tapauksissa alue voidaan rauhoittaa pysyvästi. Pysyvästi rauhoitetuiksi voivat päätyä esimerkiksi alueet, joilla on muurattuja rakenteita. 3-luokka sisältää alueet, joiden kerrostumat ovat todennäköisesti jo täysin tuhoutuneet. Maankäyttö kolmannen luokan alueilla ei vaadi arkeologisia tutkimuksia, ellei töiden aikana havaita tutkimusta ja dokumentointia vaativia rakenteita tai kerrostumia. Näissä tapauksissa tulee työt keskeyttää ja ottaa yhteyttä Museovirastoon (Muinaismuistolain 14 §). Kaupunkikerrokset ovat yleensä tuhoutuneet alueilla, joille on rakennettu uusia taloja, tehty putkikaivantoja, tai vaihdettu maita. Myös arkeologisin kaivauksin kokonaan tutkitut alueet on luokiteltu tuhoutuneiksi.<sup>79</sup>

Luokittelua vaikeutti se, että Porvoosta on olemassa hyvin vähän arkeologisia havaintoja yksityistonteilta. Varsinkin kaupungin itäosassa maasto on kallioista ja vaihtelevaa, ja maakerrosten paksuudet voivat samallakin tontilla vaihdella huomattavasti. Arkeologisen tutkimuksen kannalta parhaita alueita ovat rakentamattomat tontit, tai tontit, joiden rakentamisen aikana ole tehty mittavia maanrakennustöitä. Inventointialueella rakentamattomia tontteja on jäljellä enää yksi. Porvoon vanhan kaupungin rakennuksista suurin osa on peräisin 1700– ja 1800-luvuilta. Arkeologisista havainnoista päätellen myös tämän ikäisten rakennusten alla ovat vanhimmat kaupunkikerrostumat ja rakenteet säilyneet. Puukaupungin tontit tarjoavat myös hyvät mahdollisuudet tutkia arkeologisin menetelmin Porvoon historiaa. Inventointialueen koillisosan kallioalue sekä eteläiset ranta-alueet on kokonaan määriteltä 2-luokkaan. Kokonaan tuhoutuneiksi luokiteltuja tontteja oli ainoastaan Mannerheiminkadun, Lundinkadun ja Runeberginkadun välisellä alueella. Myös tuhoutuneiksi luokitelluilta alueilta voi löytyä kaivojen rakenteita. Säilyneitä kulttuurikerroksia ja rakenteita voi olla myös alueilla, joille on tuotu runsaasti täyttömaata. Maaston muokkaamisesta ja tasaamisesta ei ole jäänyt kirjallisia tietoja, ja tehtyjen toimenpiteiden arviointi ilman maan kaivaustutkimusta on paikoin mahdotonta.

## **8. Raportin laatiminen**

Kaupunkitaajaman historiaa, arkeologisia tutkimuksia ja vanhoja karttoja koskeva tieto on koottu ns. kaupunkitietokannaksi. Se sisältää tietoja myös kaupunkitaajaman väkiluvusta, rakennuskannasta ja tärkeimmistä tutkimuskirjallisuudesta. 1- ja 2-luokan tonteista ja viheralueista on tiedot koottu tietokantaan, joka on laadittu Microsoft Access –tietokantaohjelmalla. Tietokantaan on merkitty arkeologinen luokitus, tontin osoite, nykyinen rakennuskanta ja rakentamisvuosi, saatavilla olevat tiedot rakennusten perustuksista ja kellareista, sekä lyhyt kuvaus kohteesta. Kohdekuvauksiin on lisätty myös tiedot aikaisemmista tutkimuksista. Tontikohtaiset kuvaukset ja muut tiedot ovat liitteessä 6. Tonteilla on kiinteistötunnus, joka muodostuu kuntanumerosta, kaupunginosatunnuksesta sekä korttelin ja tontin numerosta. Puistoilla on ainoastaan numerotunnus, joka muodostuu kaupunginosan numerosta ja puiston tunnuksesta.

Inventointiraportin kartat on työstetty paikkatiedoksi MapInfo –ohjelmalla. Pohja-aineistona on käytetty Vaasan kaupungin vektorimuotoista kantakarttaa. Paikkatieto sisältää 1- ja 2-luokan kohteiden osalta myös kiinteistötunnuksen, osoitetiedot ja luokittelun rajaukset kartalla. Paikkatieto on muokattavissa, päivitettävissä ja toimitettavissa edelleen tietoja tarvitseville. Muu kohteita koskeva tieto on Microsoft Access –tietokannassa. Raportissa on myös kartat, joihin on merkitty inventointialue ja aikaisemmat tiedossa olevat arkeologiset tutkimusalueet.

Raporttiin on koottu paikkatiedon ja tietokantojen tiedot paperiversiona sekä pdf-versiona Museoviraston ([www.nba.fi](http://www.nba.fi)) ja Porvoon kaupungin verkkosivuille.

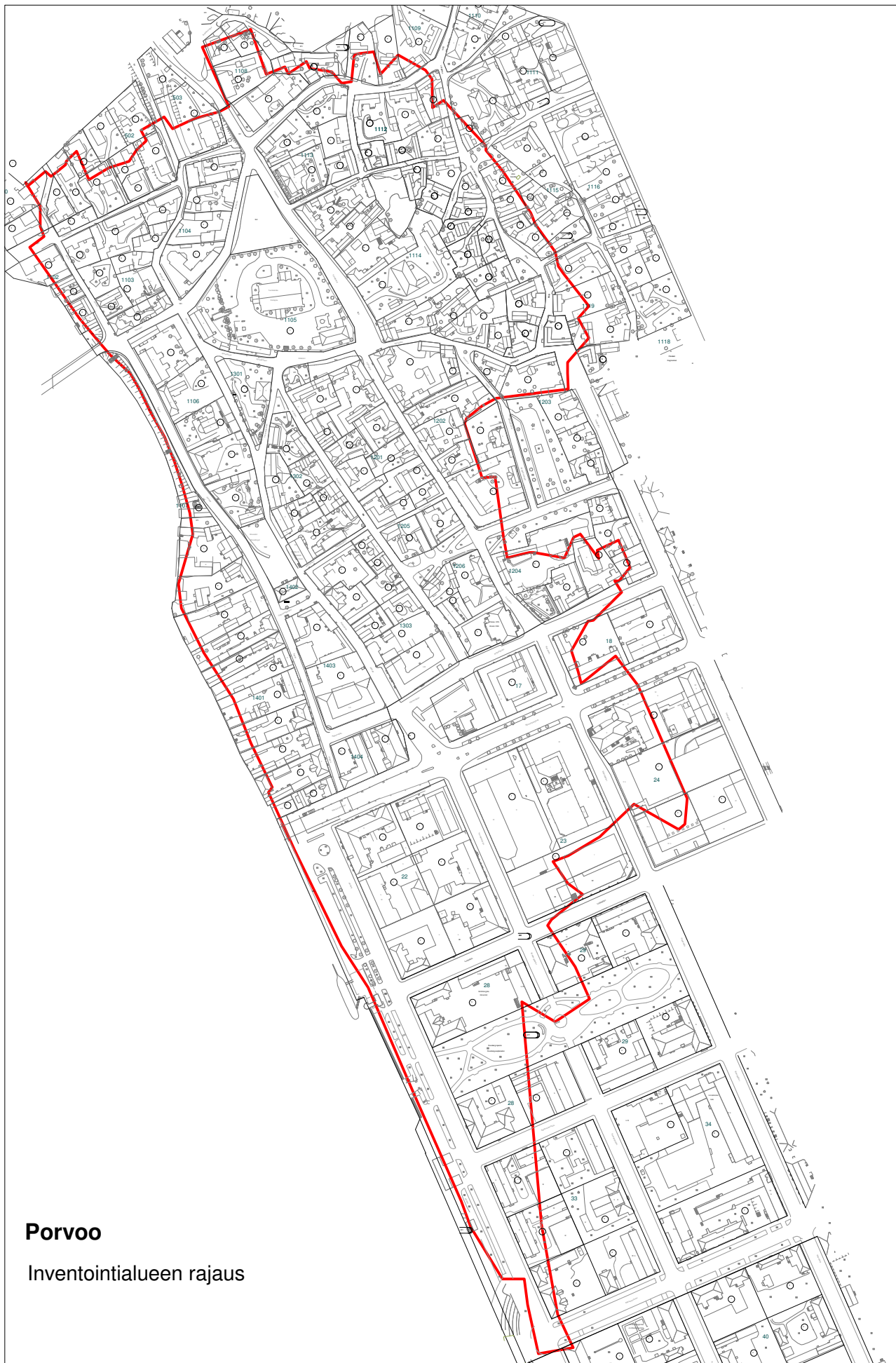
<sup>79</sup> Niukkanen 2004, 36–37; Kts. Teemu Mökkösen Vaasa- ja suurvalta-ajan kaupunkiarkeologiset inventoinnit.

## **9. Lopuksi**

Porvoon vanhoista rakenteista ja kulttuurikerroksista on satunnaisia havaintoja kirjattu jo 1940-luvun lopulta alkaen Porvoon museon luetteloihin. Kunnallisteknisten kaivantojen maaleikkauksia on dokumentoitu 1970-luvulta lähtien. Ensimmäiset arkeologiset kaivaukset on tehty vasta 1980-luvulla. Laajuudeltaan pienet kaivaukset ovat keskittyneet alakaupunkiin, lähinnä Jokikadun, Raatihuoneentorin ja Välikadun alueelle. Yläkaupungissa ei ole varsinaisia kaivauksia tehty kaupunkialueella. Alakaupungin vanhimmat rakenteet ajoittuvat puolustoajoitusten mukaan 1500-luvun alkuun. Osa rakenteista saattaa olla jo 1400-lopulta. Keskiaikaista keramiikkaa on löytynyt neljästä kaivauksesta tai putkikaivannon valvontakohteesta.

Vanhin säilynyt kartta on vuodelta 1652. Siihen on kaupungin alue kuvattu luonnosmaisesti. Ensimmäinen kaupunkimittaukseen perustuva kartta on vasta vuodelta 1696. Kaupungin regulointi ei toteutunut Mannerheiminkadun pohjoispuolella, vaikka vuoden 1708 palon jälkeen Samuel Broterus laati kaupungille uuden, säännöllisen asemakaavasuunnitelman. Kaupunki rakennettiin katujen vähäisiä suoristamisia lukuun ottamatta vanhan asemakaavan mukaisesti. Vuoden 1760 palon jälkeen nousi esiin kaupungin asemakaavan uudistaminen. Kaupungin katujen, kujien ja tonttien oikaisu jäi jälkeen kerran toteutumatta.

Porvoon asemakaavassa on edelleen nähtävissä 1600-luvun asemakaavan piirteitä: kapeiden katujen linjaukset, kortteleiden muodot ja tonttien pihapiireissä säilyneet talousrakennukset sekä aitat. Monet näistä piirteistä ovat jo keskiaikaista perua. Keskiaikaisen ja 1600-luvun kaupungin rakennuksista on säilynyt ainoastaan kirkko ja kellotapuli. Tiedot vanhasta kaupunkiajasta ovat varastoituneet arkeologisiin ”arkistoihin” rakennusten ja katujen alle sekä pihojen maakerroksiin. Koko inventointialueella, lukuun ottamatta sen kaakkoisosaa, on todennäköisesti säilyneitä kulttuurikerrostumia ja rakenteita, joita voidaan arkeologisin menetelmin tutkia laajasti. Myös 1- ja 2-luokan alueiden ulkopuolelta löytyvät kulttuurikerrokset ja rakenteet ovat muinaismuistolain suojelemia. Kaupungin keskiajasta on toistaiseksi vain vähän tietoja. Historialliset lähteet ovat varsin hajanaisia ja arkeologiset löydöt niukkoja. Arkeologinen aineisto Porvoosta keskiajan jälkeisiltäkin vuosisadoilta on vielä kovin vähäistä. Arkeologiset tutkimukset voivatkin tuoda lisävalaistusta kaupungin rakentamisesta ja kehittymisestä, sekä Porvoon asukkaiden elämästä.



**Porvoo**

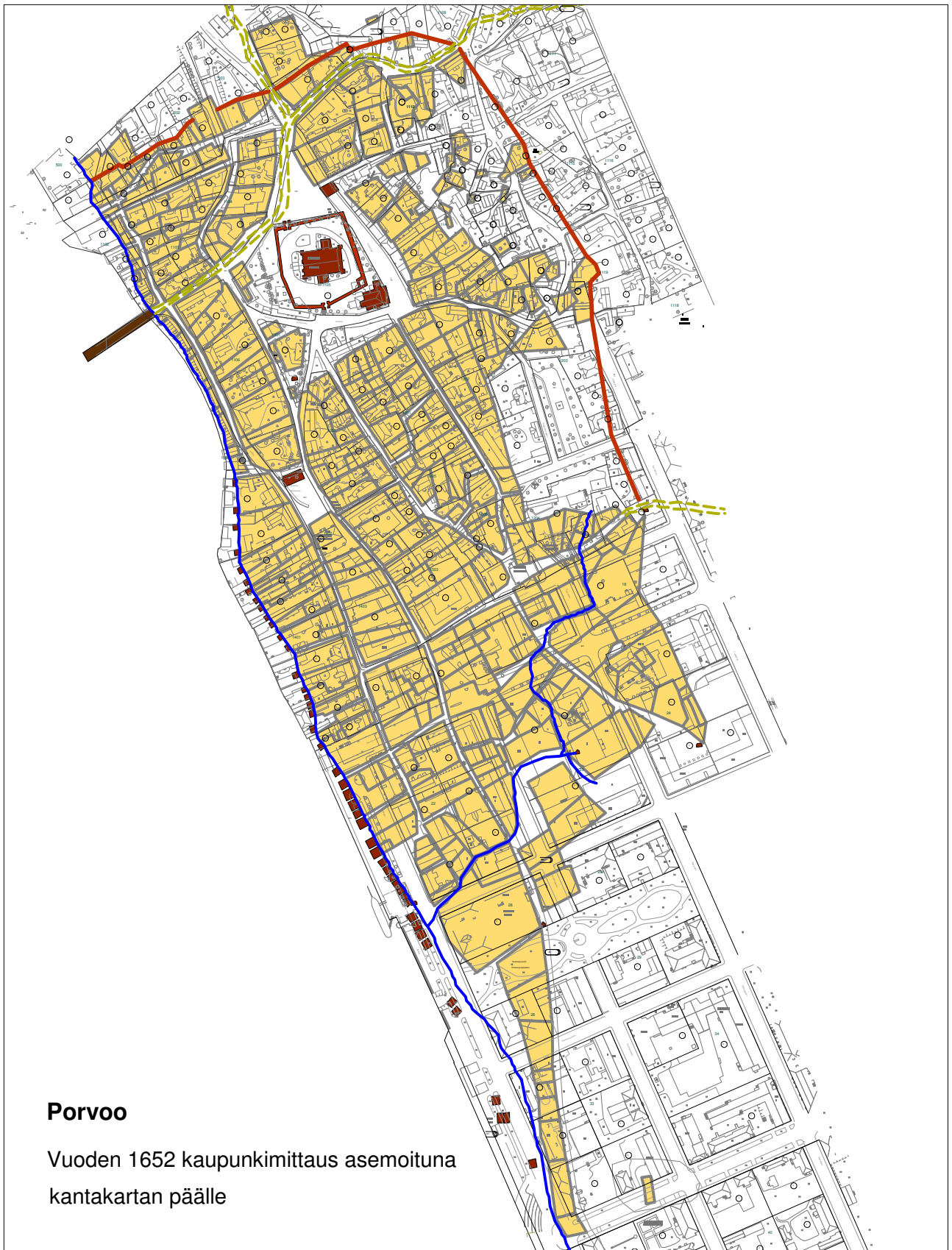
Inventointialueen rajaus



Kantakartta © Porvoon kaupungin kiinteistö- ja mittausosasto 2007

1. Arkeologinen seuranta 2001
2. Arkeologinen valvonta 1974
3. Arkeologinen mittausdokumentointi 2006
4. Arkeologinen seuranta 1997
5. Kaivaus 2006
6. Mittausdokumentointi 1997
7. Arkeologinen tarkastus 2006
8. Arkeologinen tarkastus ja mittausdokumentointi 2006
9. Koekaivaus 2005
10. Kaivaus 1985
11. Arkeologinen valvonta 1981-1982
12. Arkeologinen seuranta 1983
13. Kaivaus 1981
14. Kaivaus 2007
15. Arkeologinen seuranta 1981
16. Kaivaus 1985





Tontti



Rakennus



Tie



Tulliaita



Rantaviiva, puro

Kantakartta © Porvoon kaupungin kiinteistö- ja mittausosasto 2007

MK 1:4500

Museovirasto, rakennushistorian osasto  
Päivi Hakanpää 2007



**Porvoo**

Vuoden 1726 kaupunkimittaus  
asemoituna kantakartan päälle

- Tontti
- Rakennus
- Silta
- Tulliaita
- Rantaviiva, puro

Kantakartta © Porvoon kaupungin kiinteistö- ja mittausosasto 2007

MK 1:3500

Museovirasto, rakennushistorian osasto  
Päivi Hakanpää 2007





**Porvoo**

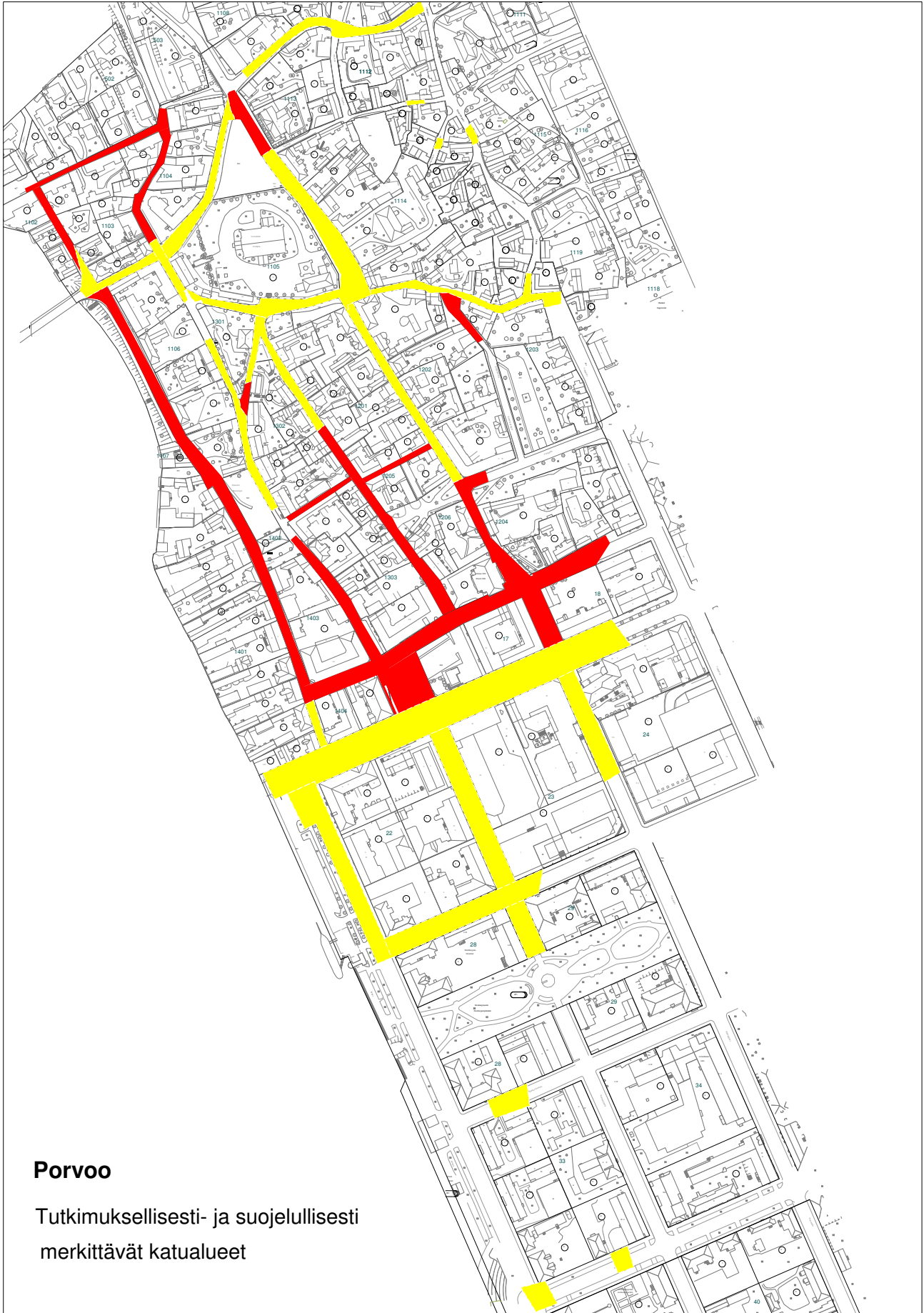
Tutkimuksellisesti- ja suojelullisesti merkittävät alueet

- 1-luokka
- 2-luokka

Kantakartta © Porvoon kaupungin kiinteistö- ja mittausosasto 2007

MK 1:4000

Museovirasto, rakennushistorian osasto  
Päivi Hakanpää 2007



- 1-luokka
- 2-luokka

Kantakartta © Porvoon kaupungin kiinteistö- ja mittausosasto 2007

MK 1:4000

Museovirasto, rakennushistorian osasto  
Päivi Hakanpää 2007



# Porvoon vanhan kaupungin inventointi 2007, kohdekuvaus

**Kiinteistötunnus** **Kunta**

63800111020002	Porvoo
----------------	--------

**Kuntanumero Kaupunginosa Kortteli Tontti**

638	1	1102	2
-----	---	------	---

**Katuosoite**

Jokikatu 30
-------------

**Rakennukset**

Tontilla on puinen, 1-kerroksinen asuinrakennus, jota on laajennettu vuosina 1938 ja 1960, sekä talousrakennus.
---

**Arkeologinen mielenkiinto**

2
---

**Rakennusvuosi**

1800-luku, 2000
-----------------

**Perustus**

Kivi, betoni
--------------

**Kellari**

**Kohdekuvaus**

Tontti sijaitsee 1700-luvun alun asemakaava-alueella. Tonttia ei tarkastettu inventoinnissa, koska portti oli kiinni. Tontin kerrostumat ovat mahdollisesti säilyneet.
--

**Kiinteistötunnus** **Kunta**

63800111020004

Porvoo

**Kuntanumero Kaupunginosa Kortteli Tontti**

638

1

1102

4

**Katuosoite**

Jokikatu 32

**Rakennukset**

Tontilla on puiset, 1- ja 2- kerroksiset asuinrakennukset ja 2-kerroksinen kivirakennus, joka on muutettu autotalliksi, sekä hirsinen talousrakennus.

**Arkeologinen mielenkiinto**

2

**Rakennusvuosi**

1700-luku, 1800-luvun alku, 1813

**Perustus**

Kivi

**Kellari****Kohdekuvaus**

Tontin itäosa sijaitsee 1700-luvun alun asemakaava-alueella. Tontin pohjois- ja eteläosan poikki on kulkenut lounas-luodesuuntaiset kadut. Piha laskee joen rantaa kohden. Pihan kiveys on uusittu. Tontin kerrostumat ovat mahdollisesti säilyneet.

**Kiinteistötunnus** **Kunta**

63800111030001

Porvoo

**Kuntanumero Kaupunginosa Kortteli Tontti**

638

1

1103

1

**Katuosoite**

Jokikatu 63 ja Kankurinkatu 3

**Rakennukset**

Tontilla on 2 kpl 1-kerroksisia, puisia asuinrakennuksia. Talousrakennus on purettu pois, ja sen tilalle on rakennettu 1-kerroksinen puurakennus.

**Arkeologinen mielenkiinto**

1

**Rakennusvuosi**

1700-luku, 1829, 2002

**Perustus**

Kivi, betoni

**Kellari****Kohdekuvaus**

Tontti sijaitsee 1600-luvun lopun ja 1700-luvun alun asemakaava-alueella. Sen länsireunassa on kulkenut Jokikatu ja pohjoisreunassa lounas-koillissuuntainen poikkikatu. Piha laskee joen rantaa kohden. Piha on osittain nurmikko ja puutarhaa. Vanhaa pihakiveystä on vielä paikoin näkyvissä. Tontin pohjoisosan kerrostumat ovat todennäköisesti säilyneet.

**Kiinteistötunnus** **Kunta**

63800111030002

Porvoo

**Kuntanumero Kaupunginosa Kortteli Tontti**

638

1

1103

2

**Katuosoite**

Kankurinkatu 5

**Rakennukset**

Tontilla on 3 kpl puisia, 1-kerroksisia asuinrakennuksia ja 2-kerroksinen, puinen talousrakennusrivi, jossa on alun perin ollut talli, navetta ja liiteri.

**Arkeologinen mielenkiinto**

1

**Rakennusvuosi**

1700-luku

**Perustus**

Kivi

**Kellari****Kohdekuvaus**

Tontti sijaitsee 1600-luvun lopun ja 1700-luvun alun asemakaava-alueella. Sen pohjoisreunassa on kulkenut lounas-koillissuuntainen poikkikatu. Rinteessä olevaa pihaa on pengerrytetty. Piha on osittain nurmikkoa ja polut on päällystetty soralla. Osa pihasta on paikoitusalueena. Tontin kerrostumat ovat todennäköisesti säilyneet.

**Kiinteistötunnus** **Kunta**

63800111030003

Porvoo

**Kuntanumero Kaupunginosa Kortteli Tontti**

638

1

1103

3

**Katuosoite**

Kankurinkatu 7 ja Välikatu 28

**Rakennukset**

Tontilla on puiset, 1- ja 2-kerroksiset asuinrakennukset ja puinen talousrakennus.

**Arkeologinen mielenkiinto**

1

**Rakennusvuosi**

1700-luku

**Perustus**

Kivi

**Kellari****Kohdekuvaus**

Tontti sijaitsee 1600-luvun lopun ja 1700-luvun alun asemakaava-alueella. Sen pohjoisreunassa on kulkenut lounas-koillissuuntainen poikkikatu. Maasto laskee Jokikatua kohti ja kadun varren talot on rakennettu rinteeseen. Piha on puutarhaa. Vanhaa pihakiveystä on vielä paikoin näkyvissä. Tontin kerrostumat ovat todennäköisesti säilyneet.

**Kiinteistötunnus** **Kunta**

63800111030005 Porvoo

**Kuntanumero Kaupunginosa Kortteli Tontti**

638	1	1103	5
-----	---	------	---

**Katuosoite**

Jokikatu 59

**Rakennukset**

Tontilla on kivinen, 1-kerroksinen asuinrakennus.

**Arkeologinen mielenkiinto****Rakennusvuosi**

1963

**Perustus**

Betoni

**Kellari****Kohdekuvaus**

Tontti sijaitsee 1600-luvun lopun ja 1700-luvun alun asemakaava-alueella. Sen luoteiskulman poikki on kulkenut Jokikatu. Maasto laskee Jokikatua kohti. Kadun varressa on säilynyt rakennuksen kivijalka, jonka päälle on rakennettu terassi. Pihan kiveys on uusittu, mutta vanhaa pihakiveystä on säilynyt paikoin tontin itäosassa ja portin kohdalla. Tontin eteläosan kerrostumat ovat todennäköisesti säilyneet.

**Kiinteistötunnus** **Kunta**

63800111030006 Porvoo

**Kuntanumero Kaupunginosa Kortteli Tontti**

638	1	1103	6
-----	---	------	---

**Katuosoite**

Välikatu 22

**Rakennukset**

Tontilla on puinen, 1-kerroksinen asuinrakennus, jota on uusittu 1960-luvulla.

**Arkeologinen mielenkiinto****Rakennusvuosi**

1800-luku

**Perustus**

Kivi

**Kellari****Kohdekuvaus**

Tontti sijaitsee 1600-luvun lopun ja 1700-luvun alun asemakaava-alueella. Sen itäreunassa on kulkenut Välikatu. Rinteessä olevaa tonttia on pengerrytetty. Pihan länsiosa on nurmikkoa ja kadun varressa on uusi pihakiveys ja terassi. Tontin kerrostumat ovat todennäköisesti säilyneet.

**Kiinteistötunnus** **Kunta**

63800111030007 Porvoo

**Kuntanumero Kaupunginosa Kortteli Tontti**

638	1	1103	7
-----	---	------	---

**Katuosoite**

Sillanmäki 57

**Rakennukset**

Tontilla on puiset, 1- ja 2-kerroksiset asuinrakennukset ja puinen talousrakennus.

**Arkeologinen mielenkiinto****Rakennusvuosi**

1789-1832

**Perustus**

Kivi

**Kellari****Kohdekuvaus**

Tontti sijaitsee 1600-luvun lopun ja 1700-luvun alun asemakaava-alueella. Sen itäreunassa on kulkenut Välikatu ja eteläreunassa lounas-koillissuuntainen katu. Maasto laskee Jokikatua kohti. Sorapäälysteisellä pihalla on puita. Tontin kerrostumat ovat todennäköisesti säilyneet.

**Kiinteistötunnus** **Kunta**

63800111030008 Porvoo

**Kuntanumero Kaupunginosa Kortteli Tontti**

638	1	1103	8
-----	---	------	---

**Katuosoite**

Jokikatu 61

**Rakennukset**

-

**Arkeologinen mielenkiinto****Rakennusvuosi****Perustus****Kellari****Kohdekuvaus**

Tontti sijaitsee 1600-luvun lopun ja 1700-luvun alun asemakaava-alueella. Sen länsireunan poikki on kulkenut Jokikatu. Maasto laskee Jokikatua kohti. Kadun varressa on säilynyt rakennuksen kivijalka. Piha on hoitamaton puutarha. Tonttia ei tarkastettu inventoinnissa, koska portti oli kiinni. Tontin kerrostumat ovat todennäköisesti säilyneet.



**Kiinteistötunnus** **Kunta**

63800111030009

Porvoo

**Kuntanumero Kaupunginosa Kortteli Tontti**

638

1

1103

9

**Katuosoite**

Välikatu 24

**Rakennukset**

Tontilla on puinen, 1-kerroksinen asuinrakennus, joka on uusittu vuonna 1993, sekä vaja ja talousrakennus.

**Arkeologinen mielenkiinto**

2

**Rakennusvuosi**

1810, 1993, 2007

**Perustus**

Betoni

**Kellari****Kohdekuvaus**

Tontti sijaitsee 1600-luvun lopun ja 1700-luvun alun asemakaava-alueella. Pihan eteläosa on pengerrytetty ja penkereen reunat on kivetty. Huhtikuussa 2007 talousrakennuksen perustuskuoppa tarkastettiin. (Niukkanen ja Hakanpää 16.4.2007). Maakerrokset olivat sekoittuneet tontin länsiosassa noin 1,5 metrin syvyyteen asti. Kaivannon löydöt ajoittuivat etupäässä 1800-luvulle. Perusmaa tontilla on hiekkaa. Tontin pohjoisosan poikki on asennettu vesi- ja viemäriputket. Pihan itäosan kerrokset ovat mahdollisesti säilyneet.

**Kiinteistötunnus** **Kunta**

63800111030010

Porvoo

**Kuntanumero Kaupunginosa Kortteli Tontti**

638

1

1103

10

**Katuosoite**

Välikatu 26

**Rakennukset**

Tontilla on puinen, 1-kerroksinen asuinrakennus ja kaksi puista talousrakennusta.

**Arkeologinen mielenkiinto**

1

**Rakennusvuosi**

1920

**Perustus**

Kivi

**Kellari****Kohdekuvaus**

Tontti sijaitsee 1600-luvun lopun ja 1700-luvun alun asemakaava-alueella. Pihakiveyksen uusimisen yhteydessä on maata poistettu noin 30 cm:n paksuudelta. Tontin kerrostumat ovat todennäköisesti säilyneet.

**Kiinteistötunnus** **Kunta**

63800111040001

Porvoo

**Kuntanumero Kaupunginosa Kortteli Tontti**

638

1

1104

1

**Katuosoite**

Sillanmäki 10 ja Kankurinkuja 9, Välikatu 27

**Rakennukset**

Tontilla on kaksi puista, 1-kerroksista asuinrakennusta, 2-kerroksinen hirsiaitta ja talousrakennus.

**Arkeologinen mielenkiinto**

1

**Rakennusvuosi**

1774, 1814, 1833-1835

**Perustus**

Kivi

**Kellari****Kohdekuvaus**

Tontti sijaitsee 1600-luvun lopun ja 1700-luvun alun asemakaava-alueella. Sen länsireunassa on kulkenut Välikatu. Sorapäällysteisen pihan maasto laskee Välikatua kohti. Tontin kerrostumat ovat todennäköisesti säilyneet.

**Kiinteistötunnus** **Kunta**

63800111040002

Porvoo

**Kuntanumero Kaupunginosa Kortteli Tontti**

638

1

1104

2

**Katuosoite**

Sillanmäki 8 ja Välikatu 25

**Rakennukset**

Tontilla on puinen, 1-kerroksinen asuinrakennus, 2-kerroksinen uudisrakennus, sekä sauna ja puuliiteri.

**Arkeologinen mielenkiinto**

1

**Rakennusvuosi**

1700-luku, 1989, 1995

**Perustus**

Kivi

**Kellari****Kohdekuvaus**

Tontti sijaitsee 1600-luvun lopun ja 1700-luvun alun asemakaava-alueella. Sen länsireunassa on kulkenut Välikatu. Tontilta on purettu vanha leivintupa, jonka tilalle on rakennettu sauna. Tontilta on löytynyt 1700-luvun lopun ja 1800-luvun lasipulloja. Tontti sijaitsee Välikadulle laskevassa rinteessä. Alapihan kiveys on uusittu. Yläpiha on osittain sorapäällysteinen. Tontin länsiosa on puutarhaa. Tontin kerrostumat ovat todennäköisesti säilyneet.

**Kiinteistötunnus** **Kunta**

63800111040004

Porvoo

**Kuntanumero Kaupunginosa Kortteli Tontti**

638

1

1104

4

**Arkeologinen mielenkiinto**

1

**Katuosoite**

Sillanmäki 4 ja Välikatu 21

**Rakennukset**

Tontilla on puinen, 1-kerroksinen asuinrakennus ja talousrakennus. Vanha talousrakennus on purettu vuonna 1920.

**Rakennusvuosi**

1734, 1985

**Perustus****Kellari****Kohdekuvaus**

Tontti sijaitsee 1600-luvun lopun ja 1700-luvun alun asemakaava-alueella. Sen eteläreunassa on kulkenut katu. Tontti sijaitsee Välikadulle laskevassa rinteessä. Piha on osittain nurmikkoa. Vanhaa pihakiveystä on vielä paikoin näkyvissä. Tontin kerrostumat ovat todennäköisesti säilyneet.

**Kiinteistötunnus** **Kunta**

63800111040005

Porvoo

**Kuntanumero Kaupunginosa Kortteli Tontti**

638

1

1104

5

**Katuosoite**

Sillanmäki 6 ja Välikatu 23

**Rakennukset**

Tontilla on kaksi puista, 2-kerroksista ja 1-kerroksinen asuinrakennus, sekä puinen talousrakennusrivi.

**Arkeologinen mielenkiinto**

1

**Rakennusvuosi**

1700-luku, 1800-luvun alku, 1990

**Perustus**

Kivi

**Kellari****Kohdekuvaus**

Tontti sijaitsee 1600-luvun lopun ja 1700-luvun alun asemakaava-alueella. Sen länsireunassa on kulkenut Välikatu. Vanhan aitan alla, tontin eteläreunassa, on tynnyriholvattu kivikellari, jonka koko on noin 4,5 x 3,6 metriä. Holvaus on tehty tiilestä, ja se vaikuttaa kiviosaa nuoremalta. Tiiliholvin molemmilla pitkillä sivuilla on tuuletusluukut, jotka kapenevat ulkopintaa kohti noin 20 cm. Sisältä niiden leveys on noin 60 cm. Holvikatossa on osittain näkyvissä muottilautojen jälkiä. Katossa on lisäksi rautainen koukku. Tiilien koko on 26 x 12 x 5 cm. Kellarin korkeus on noin 2,4 metriä, josta kiviseinän korkeus on noin 1,4 metriä. Muutamassa kivessä on näkyvissä noin 2,5 cm:n porausjälki. Kellarissa on mukulakivilattia, joka on otettu esille 30 cm paksun maakerroksen alta 1990-luvun alussa. Poistetusta maakerroksesta oli löytynyt 1700–1800-luvun lasipulloja. Kellarin sisäänkäynti on aitan pohjoisseinustalla. Oviaukon korkeus on 1,8 metriä ja leveys 0,95 metriä. Kellari on todennäköisesti vanhempi kuin se päälle rakennettu aitta. Entisen leivintuvan alla on kaksi muuta harmaakivikellaria, joissa on tiilestä muurattu tynnyriholvi. Kellareita on myöhemmin korjattu betonilla ja valkoisella tiilellä. Muuten kellarit muistuttavat aitan alla olevaa kellarialueita. Pihan maasto laskee loivasti Välikadulle. Vanhasta pihakiveyksestä on säilynyt suurin osa. Pihan poikki on kaivettu viemäriputki, ja uudisrakennuksen viereen on tehty salaoja noin 40 cm:n syvyydelle. Tontin luoteiskulmassa on mahdollisesti vanha, täytetty kaivo, jonka paikalla kasvaa sireenipensas. Tontilta on löytynyt lasipulloja, sekä kuningatar Kristiinan aikainen, 1600-luvun puoliväliin ajoittuva raha, ja punasavikeramiikkavati, johon oli valkosavella tehty vuosiluku 1774. (Suullinen tiedonanto 29.10.2007 Maija Aatelo). Tontin kerrokset ovat todennäköisesti säilyneet.

**Kiinteistötunnus** **Kunta**

63800111050001

Porvoo

**Kuntanumero Kaupunginosa Kortteli Tontti**

638

1

1105

1

**Katuosoite**

Kirkkotörmä 2 ja Välikatu 19

**Rakennukset**

Tuomikirkon tontilla, Kirkkotörmän varrella, on 1½-kerroksinen, rapattu kivitalo, sekä 2 kpl puurakennuksia: 2-kerroksinen ja 1-kerroksinen. Toinen puurakennuksista on seurakunnan nuorisotyön toimipiste.

**Arkeologinen mielenkiinto**

1

**Rakennusvuosi**

-

**Perustus****Kellari****Kohdekuvaus**

Tontti on merkitty 1600-luvun lopun asemakaavassa kirkon alueeksi. Poikkeuksena on tontin länsikulma, joka on merkitty tonttimaaksi. Rakennukset sijaitsevat Välikadulle laskevassa rinteessä. Tontti on aidattu matalalla kivimuurilla. Rakennusten ja kirkon tonttimaan väliin jää pieni piha-alue, joka on nurmikko. Tuomiokirkon tontilla on todennäköisesti säilynyt hautauksia ja tontin länsiosassa asutukseen liittyviä kulttuurikerroksia.

**Kiinteistötunnus** **Kunta**

63800111060001

Porvoo

**Kuntanumero Kaupunginosa Kortteli Tontti**

638

1

1106

1

**Katuosoite**

Jokikatu 55 ja Välikatu 18

**Rakennukset**

Tontilla on puinen, 2-kerroksinen asuin- ja liikerakennus ja 2 kpl puisia, 1-kerroksisia asuinrakennuksia, sekä puinen talousrakennus. Tontin itäosasta on purettu pois talousrakennus vuonna 1997.

**Arkeologinen mielenkiinto**

1

**Rakennusvuosi**

1760, 1801, 1815

**Perustus****Kellari**

Kivi

**Kohdekuvaus**

Tontti sijaitsee 1600-luvun lopun ja 1700-luvun alun asemakaava-alueella. Sen pohjoispuolella kulkee Vanha rantatie. Tontin maasto laskee Jokikatuja kohti. Tontin itäosassa on jyrkkä rinne, jossa on nykyisin puutarha. Vanhaa pihakiveystä on vielä paikoin näkyvissä, vaikka kiveystä onkin pihassa uusittu. Tontin kerrostumat ovat todennäköisesti hyvin säilyneet.



**Kiinteistötunnus** **Kunta**

63800111060002

Porvoo

**Kuntanumero Kaupunginosa Kortteli Tontti**

638

1

1106

2

**Katuosoite**

Jokikatu 53 ja Välikatu 16

**Rakennukset**

Tontilla on puinen, 2-kerroksinen asuinrakennus ja puinen, 1-kerroksinen siipirakennus. Jokikadun varren kellari on liiketilana.

**Arkeologinen mielenkiinto**

1

**Rakennusvuosi**

1761, 1812

**Perustus**

Kivi

**Kellari****Kohdekuvaus**

Tontti sijaitsee 1600-luvun lopun ja 1700-luvun alun asemakaava-alueella. Tontin maasto laskee Jokikatua kohti. Tontin itäosassa on jyrkkä rinne, jossa on nykyisin puutarha. Rakennuksessa on kellari, johon on kaksi sisäänkäyntiä Jokikadulta ja yksi talon eteläpäädyssä. Kellari on ollut varastona 1970-luvulta aina vuoteen 2006 asti. Tilassa on aikaisemmin toiminut maitokauppa, ja nykyisin se on jälleen kunnostettuna liiketilana. Keskellä kellaria on tiilihormi. Jokikadun puolella on metalliset ikkunaluukut ja ulkoseinät ovat kiveä. Tontin kerrostumat ovat todennäköisesti hyvin säilyneet.

**Kiinteistötunnus** **Kunta**

63800111060003

Porvoo

**Kuntanumero Kaupunginosa Kortteli Tontti**

638

1

1106

3

**Katuosoite**

Jokikatu 51 ja Välikatu 14

**Rakennukset**

Tontilla on puinen, 2-kerroksinen asuinrakennus, joka on rapattu ja korotettu vuonna 1889. Välikadun varrella puinen asuin- ja toimistorakennus.

**Arkeologinen mielenkiinto**

1

**Rakennusvuosi**

1852, 1969

**Perustus**

Kivi

**Kellari****Kohdekuvaus**

Tontti sijaitsee 1600-luvun lopun ja 1700-luvun alun asemakaava-alueella. Tontin maasto laskee Jokikatua kohti. Asuinrakennuksen kohdalla on matala terassi. Piha on puutarhaa ja nurmikkoa. Pihan poikki asennettiin kaukolämpöputket tontin perällä sijaitsevaan rakennukseen vuonna 2006. Kaivanto ei ulottunut kulttuurikerrokseen asti. (Niukkanen 2006). Tontin kerrostumat ovat todennäköisesti hyvin säilyneet.

**Kiinteistötunnus** **Kunta**

63800111060004 Porvoo

**Kuntanumero Kaupunginosa Kortteli Tontti**

638	1	1106	4
-----	---	------	---

**Katuosoite**

Jokikatu 49 ja Välikatu 12

**Rakennukset**

Tontilla on puinen, 1-kerroksinen asuinrakennus, 2-kerroksinen hirsiaitta ja puinen talousrakennus.

**Arkeologinen mielenkiinto****Rakennusvuosi**

1779-1790, 1780

**Perustus**

Kivi

**Kellari****Kohdekuvaus**

Tontti sijaitsee 1600-luvun lopun ja 1700-luvun alun asemakaava-alueella. Tontin maasto laskee Jokikatua kohti. Tontin itäosa on pengerrytetty kivillä ja on puutarhana. Osa pihasta on sorapäällysteinen. Tontin kerrostumat ovat todennäköisesti hyvin säilyneet.

**Kiinteistötunnus** **Kunta**

63800111060005 Porvoo

**Kuntanumero Kaupunginosa Kortteli Tontti**

638	1	1106	5
-----	---	------	---

**Katuosoite**

Jokikatu 47 ja Välikatu 10

**Rakennukset**

Tontilla on puinen, 2-kerroksinen asuinrakennus, sekä puinen talousrakennus ja aitta.

**Arkeologinen mielenkiinto****Rakennusvuosi**

1770, 1824

**Perustus**

Kivi

**Kellari****Kohdekuvaus**

Tontti sijaitsee 1600-luvun lopun ja 1700-luvun alun asemakaava-alueella. Tontin etelälaitaan on ulottunut vuoden 1696 kartan mukaan raatihuone. Torin puolella, talon edessä, on matala kiviaita tai vanha rakennuksen perustus, jonka päälle on kiinnitetty rauta-aita. Tontin maasto laskee Jokikatua kohti. Tontin itäosassa on puutarhapenger, jonka reuna on kivetty. Hieman alempana rinteessä on toinen kivetty pengerytetty. Tontin itäosaan oli tehty maakairauksia suunnitellun uudisrakennuksen paikalle. Kairauksissa selvisi, että paksun puutarhamullan alla on säilynyt vanhoja kulttuurikerroksia ja puurakenteita. Tontin länsiosan kulttuurikerrokset ovat ohuempia kuin tontin itäosassa. (Niukkanen ja Hakanpää, tarkastuskäynti 18.6.2007).

**Kiinteistötunnus** **Kunta**

63800111070002

Porvoo

**Kuntanumero Kaupunginosa Kortteli Tontti**

638

1

1107

2

**Katuosoite**

Jokikatu 26

**Rakennukset**

Tontilla on puinen, 1-kerroksinen asuinrakennus, sekä talousrakennus ja ranta-aitta.

**Arkeologinen mielenkiinto**

1

**Rakennusvuosi**

1788, 1978

**Perustus**

Kivi

**Kellari****Kohdekuvaus**

Tontin itäosa sijaitsee 1600-luvun lopun ja 1700-luvun alun asemakaava-alueella. Tontin eteläosassa näkyy vielä 1600-luvun lopun joen rantatörmä. Aidattua tonttia ei tarkastettu inventoinnissa, koska portti oli kiinni. Tontin kerrostumat ovat todennäköisesti säilyneet.

**Kiinteistötunnus** **Kunta**

63800111080005

Porvoo

**Kuntanumero Kaupunginosa Kortteli Tontti**

638

1

1108

5

**Katuosoite**

Lukiokuva 2 ja Kirkkotori 15

**Rakennukset**

Tontilla on 2-kerroksinen tuomiokapitulin kivistä rakennus, joka on alun perin ollut lukio, sekä puinen, 1-kerroksinen asuinrakennus ja tiilirakenteinen autotalli.

**Arkeologinen mielenkiinto**

1

**Rakennusvuosi**

1757-1758, 1800-luku, 1950-luku.

**Perustus**

Kivi

**Kellari****Kohdekuvaus**

Tontin eteläosa sijaitsee 1600-luvun lopun asemakaava-alueella, mutta 1700-luvun alun asemakaava-alueen ulkopuolella. Piha on osittain nurmikkoa ja osittain sorapintainen. Tontin kerrostumat ovat todennäköisesti säilyneet.

**Kiinteistötunnus** **Kunta**

63800111080099

Porvoo

**Kuntanumero Kaupunginosa Kortteli Tontti**

638

1

1108

99

**Katuosoite**

Lukiokuja 4

**Rakennukset**

Tontilla on 3 kpl puisia, 1-kerroksisia asuinrakennuksia ja talousrakennus.

**Arkeologinen mielenkiinto**

2

**Rakennusvuosi**

1800-luvun alku

**Perustus**

Kivi

**Kellari****Kohdekuvaus**

Tontin lounaiskulma sijaitsee 1600-luvun lopun asemakaava-alueella, mutta 1700-luvun alun asemakaava-alueen ulkopuolella. Tontti on rinteessä. Vanhaa pihakiveystä on paikoin näkyvissä. Tontin kerrostumat ovat mahdollisesti säilyneet.

**Kiinteistötunnus** **Kunta**

63800111090006

Porvoo

**Kuntanumero Kaupunginosa Kortteli Tontti**

638

1

1109

6

**Katuosoite**

Lukiokuja 8

**Rakennukset**

Tontilla on 2 kpl puisia, 1-kerroksisia asuinrakennuksia ja 2 kpl puisia talousrakennuksia.

**Arkeologinen mielenkiinto**

2

**Rakennusvuosi**

1700-luvun loppupuoli

**Perustus****Kellari****Kohdekuvaus**

Tontin eteläosa sijaitsee 1600-luvun lopun ja 1700-luvun alun asemakaava-alueella. Vuoden 1726 kartan mukaan on tontin eteläosaan päättynyt pohjois-eteläsuuntainen katu. Piha on osittain nurmikkoa ja osittain sorapintainen. Tontin kerrostumat ovat mahdollisesti säilyneet.

**Kiinteistötunnus** **Kunta**

63800111090009

Porvoo

**Kuntanumero Kaupunginosa Kortteli Tontti**

638

1

1109

9

**Arkeologinen mielenkiinto**

2

**Katuosoite**

Lukiokuja 10 ja Itäinen Pitkäkatu 24

**Rakennukset**

Tontilla on 2 kpl puisia, 1-kerroksisia asuinrakennuksia ja 4 kpl puisia talousrakennuksia.

**Rakennusvuosi**

1800-luku, 2003

**Perustus**

Kivi, betoni

**Kellari****Kohdekuvaus**

Tontin lounaisosa sijaitsee 1600-luvun lopun ja 1700-luvun alun asemakaava-alueella. Tontin kerrostumat ovat mahdollisesti säilyneet.

**Kiinteistötunnus** **Kunta**

638001110900098

Porvoo

**Kuntanumero Kaupunginosa Kortteli Tontti**

638

1

1109

98

**Arkeologinen mielenkiinto**

2

**Katuosoite**

Lukiokuja 6

**Rakennukset**

Tontilla on puinen, 1-kerroksinen asuinrakennus ja puinen talousrakennus.

**Rakennusvuosi**

1800-luku, 1956

**Perustus**

Kivi

**Kellari****Kohdekuvaus**

Tontin eteläosa sijaitsee 1600-luvun lopun asemakaava-alueella, mutta 1700-luvun alun asemakaava-alueen ulkopuolella. Tontin Lukiokujan puoleista laitaa on pengerrytetty ja rajattu kivillä. Piha on nurmikko ja puutarha. Maasto laskee etelään ja länteen. Tontin kerrostumat ovat mahdollisesti säilyneet.



**Kiinteistötunnus** **Kunta**

63800111110001

Porvoo

**Kuntanumero Kaupunginosa Kortteli Tontti**

638

1

1111

1

**Katuosoite**

Itäinen Pitkäkatu 17 ja Linnankuja 2

**Rakennukset**

Tontilla on puinen, 1-kerroksien asuinrakennus ja puinen talousrakennus.

**Arkeologinen mielenkiinto**

2

**Rakennusvuosi**

1800-luku, 2006

**Perustus**

Kivi, teräspaalut

**Kellari****Kohdekuvaus**

Tontin lounaiskulma sijaitsee 1700-luvun alun asemakaava-alueella. Piha on nurmikkoa ja osittain sorapintainen. Tontin kerrostumat ovat mahdollisesti säilyneet.

**Kiinteistötunnus** **Kunta**

63800111120001

Porvoo

**Kuntanumero Kaupunginosa Kortteli Tontti**

638

1

1112

1

**Katuosoite**

Ilolankuja ja Lukiokuja 5

**Rakennukset**

Tontilla on 1-kerroksinen, puinen asuinrakennus, 2-kerroksinen hirsiaitta ja kalkkihiekkatiilinen talousrakennus.

**Arkeologinen mielenkiinto**

1

**Rakennusvuosi**

1700-luku, 1800-luku, 1954

**Perustus****Kellari****Kohdekuvaus**

Tontti sijaitsee 1600-luvun lopun ja 1700-luvun alun asemakaava-alueella. Piha on nurmikkoa ja puutarhaa. Kallion pinta on osittain näkyvissä. Tontin kerrostumat ovat mahdollisesti säilyneet.

**Kiinteistötunnus** **Kunta**

63800111120002 Porvoo

**Kuntanumero Kaupunginosa Kortteli Tontti**

638	1	1112	2
-----	---	------	---

**Katuosoite**

Lukiokuja 7

**Rakennukset**

Tontilla on puinen, 1-kerroksinen asuinrakennus ja kaksi, puista talousrakennusta.

**Arkeologinen mielenkiinto** 2**Rakennusvuosi****Perustus****Kellari****Kohdekuvaus**

Tontin länsiosa sijaitsee 1600-luvun lopun asemakaava-alueella. Vuoden 1726 kartan mukaan tontti on ollut kokonaan asemakaava-alueella ja sen poikki on kulkenut kaksi lyhyttä katua. Piha on osittain nurmikkoa ja osittain sorapäällysteinen. Maasto laskee länteen. Tontin kerrostumat ovat mahdollisesti säilyneet.

**Kiinteistötunnus** **Kunta**

63800111120003 Porvoo

**Kuntanumero Kaupunginosa Kortteli Tontti**

638	1	1112	3
-----	---	------	---

**Katuosoite**

Lukiokuja 9 ja Itäinen Pitkäkatu 22

**Rakennukset**

Tontilla on 2 kpl puisia, 1-kerroksisia asuinrakennuksia ja 2 kpl puisia talousrakennuksia.

**Arkeologinen mielenkiinto** 2**Rakennusvuosi**

1700-luvun loppu, 1983, 1987

**Perustus**

Kivi, betoni

**Kellari****Kohdekuvaus**

Tontin etelä- ja länsiosa sijaitsee 1600-luvun lopun ja 1700-luvun alun asemakaava-alueella. Piha on nurmikkoa ja puutarhaa. Kallion pinta on osittain näkyvässä. Tontin kerrostumat ovat mahdollisesti säilyneet.

**Kiinteistötunnus** **Kunta**

6380011120004

Porvoo

**Kuntanumero Kaupunginosa Kortteli Tontti**

638

1

1112

4

**Katuosoite**

Itäinen Pitkäkatu 20 ja Koulukuja 10

**Rakennukset**

Tontilla on 3 kpl puisia, 1-kerroksisia asuinrakennuksia ja puinen talousrakennus.

**Arkeologinen mielenkiinto**

2

**Rakennusvuosi**

1700-luku, 1800-luku, 1990-luku

**Perustus**

Kivi

**Kellari****Kohdekuvaus**

Tontin sijaitsee 1700-luvun alun asemakaava-alueella. Vuoden 1726 kartan mukaan on tontin halki kulkenut luode-kaakkosuuntainen, lyhyt katu, joka kääntyi tontin kohdalla pohjoiseen. Piha on nurmikkoo ja puutarhaa. Vanhaa pihakiveystä on vielä näkyvissä portin kohdalla. Maasto laskee kohti Itäistä Pitkäkatua. Tontin kerrostumat ovat mahdollisesti säilyneet.

**Kiinteistötunnus** **Kunta**

6380011120005

Porvoo

**Kuntanumero Kaupunginosa Kortteli Tontti**

638

1

1112

5

**Katuosoite**

Koulukuja 8

**Rakennukset**

Tontilla on 2 kpl puisia, 1-kerroksisia asuinrakennuksia, joista toista on laajennettu vuonna 1983.

**Arkeologinen mielenkiinto**

2

**Rakennusvuosi**

1700-luku, 1800-luvun alku

**Perustus**

Kivi, betoni

**Kellari****Kohdekuvaus**

Tontin itäosa sijaitsee 1700-luvun alun asemakaava-alueella. Piha on nurmikkoo ja osittain sorapäällysteinen. Tontin kerrostumat ovat mahdollisesti säilyneet.

**Kiinteistötunnus** **Kunta**

63800111120028

Porvoo

**Kuntanumero Kaupunginosa Kortteli Tontti**

638

1

1112

28

**Katuosoite**

Ilolankuja ja Koulukuja 6

**Rakennukset**

Tontilla on puinen, 1-kerroksinen asuinrakennus ja puinen talousrakennus.

**Arkeologinen mielenkiinto**

2

**Rakennusvuosi**

1800-luku, 1957

**Perustus**

Kivi, betoni

**Kellari****Kohdekuvaus**

Tontin pohjoisosassa sijaitsee 1600-luvun lopun asemakaava-alueella. Piha on nurmikkoa ja sen maasto laskee etelään. Kallion pinta on näkyvässä kadun reunassa. Tontin kerrostumat ovat mahdollisesti säilyneet.

**Kiinteistötunnus** **Kunta**

63800111130002

Porvoo

**Kuntanumero Kaupunginosa Kortteli Tontti**

638

1

1113

2

**Katuosoite**

Lukiokuva 3 ja Ilolankuja 6

**Rakennukset**

Tontilla on puiset, 1- ja 2-kerroksiset asuinrakennukset, kivinen, 1½-kerroksinen asuinrakennus, ja puinen talousrakennus.

**Arkeologinen mielenkiinto**

1

**Rakennusvuosi**

1800-luvun loppu, 1966

**Perustus**

Kivi, betoni

**Kellari****Kohdekuvaus**

Tontin lounaisosassa sijaitsee 1600-luvun lopun ja 1700-luvun alun asemakaava-alueella. Vuoden 1726 kartan mukaan on tontin halki kulkenut pohjois-eteläsuuntainen ja lounas-koillisuuntainen katu. Tontin maasto laskee lounaaseen päin. Piha on nurmikkoa ja puutarhaa. Tontin kerrostumat ovat todennäköisesti säilyneet.

**Kiinteistötunnus** **Kunta**

63800111130003

Porvoo

**Kuntanumero Kaupunginosa Kortteli Tontti**

638

1

1113

3

**Katuosoite**

Ilolankuja 4

**Rakennukset**

Tontilla on puinen, 1-kerroksinen asuinrakennus, sekä katos ja leikkimökki.

**Arkeologinen mielenkiinto**

2

**Rakennusvuosi**

1973

**Perustus**

Betoni

**Kellari****Kohdekuvaus**

Tontti sijaitsee 1600-luvun lopun ja 1700-luvun alun asemakaava-alueella. Piha on puutarhaa ja nurmikkoa. Tontin maasto laskee jyrkästi länteen. Tontin kerrostumat ovat mahdollisesti säilyneet.

**Kiinteistötunnus** **Kunta**

63800111130004

Porvoo

**Kuntanumero Kaupunginosa Kortteli Tontti**

638

1

1113

4

**Katuosoite**

Ilolankuja 2 ja Koulukuja 4

**Rakennukset**

Tontilla on puinen, 1-kerroksinen asuinrakennus ja puinen talousrakennus.

**Arkeologinen mielenkiinto**

2

**Rakennusvuosi**

1800, 1822

**Perustus****Kellari****Kohdekuvaus**

Tontti sijaitsee 1600-luvun lopun ja 1700-luvun alun asemakaava-alueella. Tontin maasto laskee länteen. Piha on nurmikkoa ja puutarhaa. Polut on päällystetty soralla. Tontin eteläosassa on näkyvässä kallio. Tontin kerrostumat ovat mahdollisesti säilyneet.



**Kiinteistötunnus** **Kunta**

63800111130005

Porvoo

**Kuntanumero Kaupunginosa Kortteli Tontti**

638

1

1113

5

**Katuosoite**

Koulukuja 2 ja Kirkkotori 11

**Rakennukset**

Tontilla on kivinen, 2-kerroksinen piispanatalo.

**Arkeologinen mielenkiinto**

1

**Rakennusvuosi**

1920-luku

**Perustus**

Kivi

**Kellari****Kohdekuvaus**

Tontti sijaitsee 1600-luvun lopun ja 1700-luvun alun asemakaava-alueella. Tontin itäosa on lounaaseen laskevassa rinteessä. Piha on nurmikkoa ja puutarhaa. Tontin kerrostumat ovat todennäköisesti säilyneet.

**Kiinteistötunnus** **Kunta**

63800111130006

Porvoo

**Kuntanumero Kaupunginosa Kortteli Tontti**

638

1

1113

6

**Katuosoite**

Kirkkotori 13 ja Lukiokuja 1

**Rakennukset**

Tontilla on 2 kpl puisia, 1-kerroksisia asuinrakennuksia ja 2 kpl puisia, 2-kerroksisia asuinrakennuksia. Lisäksi tontilla on puinen, 1½-asuinrakennus, puinen, 2-kerroksinen talousrakennus ja liiteri.

**Arkeologinen mielenkiinto**

1

**Rakennusvuosi**

1700-luku, 1770-1780-luku, 1800-luvun loppu

**Perustus**

Kivi

**Kellari****Kohdekuvaus**

Tontti sijaitsee 1600-luvun lopun ja 1700-luvun alun asemakaava-alueella. Maasto laskee loivasti länteen päin. Piha on nurmikkoa ja puutarhaa. Vanhaa pihakiveystä on vielä näkyvissä. Tontin kerrostumat ovat todennäköisesti säilyneet.

**Kiinteistötunnus** **Kunta**

63800111140003

Porvoo

**Kuntanumero Kaupunginosa Kortteli Tontti**

638

1

1114

3

**Katuosoite**

Itäinen Pitkäkatu 12 ja Neitsytpolku 6

**Rakennukset**

Tontilla on puinen, 1-kerroksinen asuinrakennus ja puinen talousrakennus. Rakennuksia on myöhemmin laajennettu.

**Arkeologinen mielenkiinto**

2

**Rakennusvuosi**

1800-luku

**Perustus**

Kivi, betoni

**Kellari****Kohdekuvaus**

Tontin länsi- ja itäosa sijaitsee 1600-luvun lopun asemakaava-alueella. 1700-luvun alun asemakaava-alueella on vain tontin itäosa. Piha on nurmikko ja kalliota. Tontin kerrostumat ovat mahdollisesti säilyneet.

**Kiinteistötunnus** **Kunta**

63800111140004

Porvoo

**Kuntanumero Kaupunginosa Kortteli Tontti**

638

1

1114

4

**Katuosoite**

Itäinen Pitkäkatu 10

**Rakennukset**

Tontilla on puinen, 1-kerroksinen asuinrakennus ja puinen talousrakennus.

**Arkeologinen mielenkiinto**

2

**Rakennusvuosi**

1800-luvun alku

**Perustus**

Kivi

**Kellari****Kohdekuvaus**

Tontin etelä- ja itäosa sijaitsee 1700-luvun alun asemakaava-alueella. Piha on nurmikko ja puutarha. Tontin kerrostumat ovat mahdollisesti säilyneet.

**Kiinteistötunnus** **Kunta**

63800111140005 Porvoo

**Kuntanumero Kaupunginosa Kortteli Tontti**

638 1 1114 5

**Katuosoite**

Itäinen Pitkäkatu 8

**Rakennukset**

Tontilla on puinen asuinrakennusrivi, jossa 1-kerroksisen ja 2-kerroksisen asuinrakennuksen välissä oleva talousrakennus on muutettu asuinrakennukseksi. Lisäksi tontilla on uusi puinen talousrakennus.

**Arkeologinen mielenkiinto**

2

**Rakennusvuosi**

1820, 1982

**Perustus**

Kivi

**Kellari****Kohdekuvaus**

Tontti sijaitsee 1700-luvun alun asemakaava-alueella. Piha on nurmikko ja osittain sorapäälysteinen. Tontin maakerrosten paksuus vaihtelee 0,5- 1,5 metrin välillä. Talon alla ollut hirsinen kellari on purettu pois. (Tiedonanto Tauno Rajakangas 30.10.2007). Tontin kerrostumat ovat mahdollisesti säilyneet.

**Kiinteistötunnus** **Kunta**

63800111140006 Porvoo

**Kuntanumero Kaupunginosa Kortteli Tontti**

638 1 1114 6

**Katuosoite**

Itäinen Pitkäkatu 6

**Rakennukset**

Tontilla on 2 kpl puisia, 1-kerroksisia asuinrakennuksia ja puinen talousrakennus, jonka itäpäätyyn on tehty sauna vuonna 1955.

**Arkeologinen mielenkiinto**

2

**Rakennusvuosi**

1700-luku, 1800-luku

**Perustus**

Kivi

**Kellari****Kohdekuvaus**

Tontti sijaitsee vain osittain 1600-luvun lopun ja 1700-luvun alun asemakaava-alueella. Piha on osittain sorapäälysteinen ja osittain nurmikko ja kalliota. Tontin kerrostumat ovat mahdollisesti säilyneet.

**Kiinteistötunnus** **Kunta**

63800111140007

Porvoo

**Kuntanumero Kaupunginosa Kortteli Tontti**

638

1

1114

7

**Katuosoite**

Itäinen Pitkäkatu 4

**Rakennukset**

Tontilla on puiset, 1- ja 2-kerroksiset asuinrakennukset, sekä puinen liike- ja asuinrakennus. Lisäksi tontilla on kolme talousrakennusta.

**Arkeologinen mielenkiinto**

2

**Rakennusvuosi**

1700-luku, 1800-luvun alku, 1954, 1974

**Perustus**

Kivi

**Kellari****Kohdekuvaus**

Tontin länsiosaa sijaitsee 1600-luvun lopun ja 1700-luvun alun asemakaava-alueella. Aidattua tonttia ei tarkastettu inventoinnissa, koska portti oli kiinni. Tontin kerrostumat ovat mahdollisesti säilyneet.

**Kiinteistötunnus** **Kunta**

63800111140008

Porvoo

**Kuntanumero Kaupunginosa Kortteli Tontti**

638

1

1114

8

**Katuosoite**

Itäinen Pitkäkatu 2 ja Kulmakuja 10

**Rakennukset**

Tontilla on puinen, 1-kerroksinen asuinrakennus ja puinen talousrakennus.

**Arkeologinen mielenkiinto**

2

**Rakennusvuosi**

1793, 1808, 1800-luvun alku

**Perustus**

Kivi

**Kellari****Kohdekuvaus**

Tontti sijaitsee 1600-luvun lopun ja 1700-luvun alun asemakaava-alueella. Sen poikki on kulkenut kaakko-lounassuuntainen kuja. Tontti on itään ja etelään laskevassa rinteessä. Piha on nurmikkoja ja kalliota. Talousrakennuksen alta on löytynyt 1700-luvun loppuun ja 1800-luvulle ajoittuvia lasipulloja. (Tiedonanto Juha Hakkarainen 30.10.2007). Tontin kerrostumat ovat mahdollisesti säilyneet.

**Kiinteistötunnus** **Kunta**

63800111140009 Porvoo

**Kuntanumero Kaupunginosa Kortteli Tontti**

638	1	1114	9
-----	---	------	---

**Katuosoite**

Kulmakuja 8

**Rakennukset**

Tontilla on 2 kpl puisia, 1-kerroksisia asuinrakennuksia, puinen talousrakennus ja autokatos.

**Arkeologinen mielenkiinto**

2

**Rakennusvuosi**

1814, 1807, -

**Perustus**

Kivi

**Kellari****Kohdekuvaus**

Tontti sijaitsee 1600-luvun lopun ja 1700-luvun alun asemakaava-alueella. Aidattua tonttia ei tarkastettu inventoinnissa, koska portti oli kiinni. Tontin kerrostumat ovat mahdollisesti säilyneet.

**Kiinteistötunnus** **Kunta**

63800111140010 Porvoo

**Kuntanumero Kaupunginosa Kortteli Tontti**

638	1	1114	10
-----	---	------	----

**Katuosoite**

Kulmakuja 6

**Rakennukset**

Tontilla on 2 kpl puisia, 1-kerroksisia asuinrakennuksia, sekä puinen talousrakennus, aitta ja liiteri.

**Arkeologinen mielenkiinto**

2

**Rakennusvuosi**

1700-luvun loppu, 1800-luvun alku

**Perustus**

Kivi

**Kellari****Kohdekuvaus**

Tontti sijaitsee 1600-luvun lopun ja 1700-luvun alun asemakaava-alueella. Tontin pohjoisosa on kalliota. Piha on osittain sorapäälysteinen. Itäosan kalliioon on hakattu kirjaimet AV ja vuosiluku 1880. Tontilta on löytynyt 1700-luvun lopulle ja 1800-luvulle ajoittuvia astioiden ja pullojen paloja. (Tiedonanto Marianna Niukkanen 29.10.2007) Tontin kerrostumat ovat mahdollisesti säilyneet.



**Kiinteistötunnus** **Kunta**

63800111140011

Porvoo

**Kuntanumero Kaupunginosa Kortteli Tontti**

638

1

1114

11

**Katuosoite**

Kulmakuja 4

**Rakennukset**

Tontilla on puinen, 1-kerroksinen asuinrakennus ja puinen talousrakennus.

**Arkeologinen mielenkiinto**

2

**Rakennusvuosi**

1800-luvun alku

**Perustus**

Kivi

**Kellari****Kohdekuvaus**

Tontti sijaitsee 1600-luvun lopun ja 1700-luvun alun asemakaava-alueella. Pitkän ja kapean tontin itäosa on kalliota. Pihaa on pengerrytetty. Tontin kerrostumat ovat mahdollisesti säilyneet.

**Kiinteistötunnus** **Kunta**

63800111140014

Porvoo

**Kuntanumero Kaupunginosa Kortteli Tontti**

638

1

1114

14

**Katuosoite**

Kirkkotori 5

**Rakennukset**

Tontilla on 3 kpl puisia, 1-kerroksisia asuinrakennuksia, sekä 3 kpl puisia talousrakennuksia, 2-kerroksinen aitta, kivinen vaja ja autokatos. Lisäksi tontilla on 2-kerroksinen, kivinen asuin- ja varastorakennus.

**Arkeologinen mielenkiinto**

1

**Rakennusvuosi**

1784, 1806, 1820-1824, 1858, 1993

**Perustus**

Kivi

**Kellari****Kohdekuvaus**

Tontti sijaitsee 1600-luvun lopun ja 1700-luvun alun asemakaava-alueella. Tontin länsiosa on vuoden 1696 kartan mukaan kirkon itäpuolen aukiota. Tontin itäosa on kalliota. Maasto laskee länteen. Pihan kiveystä on uusittu, osittain piha on nurmikko ja osittain sorapäälysteinen. Kallion reunaa on lohkottu. Portin kohdalla on sekoittunutta hiekkaa noin 70 cm:n syvyyteen asti. Hiekan alla on kallio. Tontin kerrostumat ovat todennäköisesti säilyneet.

**Kiinteistötunnus** **Kunta**

63800111140018

Porvoo

**Kuntanumero Kaupunginosa Kortteli Tontti**

638

1

1114

18

**Katuosoite**

Kirkkotori 7

**Rakennukset**

Tontilla on 2 kpl puisia, 2-kerroksisia asuinrakennuksia ja 2 kpl 1-kerroksisia puisia asuinrakennuksia, sekä kaksi puista talousrakennusta.

**Arkeologinen mielenkiinto**

1

**Rakennusvuosi**

1700-luvun loppu, 1800-luvun alku

**Perustus**

Kivi

**Kellari****Kohdekuvaus**

Tontti sijaitsee 1600-luvun lopun ja 1700-luvun alun asemakaava-alueella. Tontin länsiosa on vuoden 1696 kartan mukaan kirkon itäpuolen aukiota. Tontin eteläosassa kulkee lounas-luodesuuntainen kuja. Maasto laskee jyrkästi länteen. Pihan itäosaa on pengerrytetty. Vanhaa pihakiveystä on paikoin säilynyt. Piha on osittain sorapäälysteinen. Tontin kerrostumat ovat todennäköisesti säilyneet.

**Kiinteistötunnus** **Kunta**

63800111140019

Porvoo

**Kuntanumero Kaupunginosa Kortteli Tontti**

638

1

1114

19

**Katuosoite**

Kirkkotori 9 ja Koulukuja 1

**Rakennukset**

Tontilla on 2-kerroksinen, puinen asuin- ja liikeyrakenus, sekä 2-kerroksinen asuinrakennus ja 3 kpl puisia, 1-kerroksisia asuinrakennuksia. Lisäksi tontilla on 2-kerroksinen aitta ja puinen talousrakennus.

**Arkeologinen mielenkiinto**

2

**Rakennusvuosi**

1760-1821

**Perustus**

Kivi

**Kellari****Kohdekuvaus**

Tontin etelä- ja itäosa sijaitsee 1600-luvun lopun asemakaava-alueella. 1700-luvun alussa koko tontti on jo ollut asemakaava-alueella. Tontin itäosa on kalliota. Maasto laskee jyrkästi länteen. Pihaan on asennettu viemäri- ja sadevesiputket. Tontin eteläreunalla olevan asuinrakennuksen alla on kellari, jonne johtaa portaat rakennuksen länsipäädystä. Vanhaa pihakiveystä on paikoin säilynyt. Piha on osittain sorapäälysteinen. Tontin kerrostumat ovat mahdollisesti säilyneet.

**Kiinteistötunnus** **Kunta**

63800111140020

Porvoo

**Kuntanumero Kaupunginosa Kortteli Tontti**

638

1

1114

20

**Katuosoite**

Kirkkotori 3 ja Neitsytpolku 8

**Rakennukset**

Tontilla on 3 kpl puisia, 1-kerroksisia asuinrakennuksia ja puinen talousrakennus. Tontilla on toiminut aikaisemmin kotiteollisuuskoulu. Nykyisin rakennukset ovat hotellikäytössä.

**Arkeologinen mielenkiinto**

1

**Rakennusvuosi**

1801, 1847

**Perustus**

Kivi

**Kellari****Kohdekuvaus**

Tontti sijaitsee 1600-luvun lopun ja 1700-luvun alun asemakaava-alueella. Tontin länsiosa on vuoden 1696 kartan mukaan kirkon itäpuolen aukiota. Vuoden 1726 karttaan on merkitty tontin poikki kulkenut lounas-koillissuuntainen kuja. Tontin koillisosassa on kallio, jonka reunaa on lohkottu. Maasto laskee länteen. Piha on nurmikkoa ja polut ovat sorapäälysteisiä. Tontin kerrostumat ovat todennäköisesti säilyneet.

**Kiinteistötunnus** **Kunta**

63800111140021

Porvoo

**Kuntanumero Kaupunginosa Kortteli Tontti**

638

1

1114

21

**Katuosoite**

Koulukuja 3

**Rakennukset**

Tontilla on kaksi, puista asuinrakennusta ja puinen talousrakennus.

**Arkeologinen mielenkiinto**

2

**Rakennusvuosi**

1800-luku

**Perustus**

Kivi

**Kellari****Kohdekuvaus**

Tontin itäosa sijaitsee 1600-luvun lopun asemakaava-alueella. Vuoden 1726 karttaan on merkitty tontille useiden, lyhyiden katujen risteys sekä pieniä tontteja. Piha on sorapäälysteinen ja osittain nurmikenttää. Tontilla on paikoin näkyvissä kallio. Tontin kerrostumat ovat mahdollisesti säilyneet.

**Kiinteistötunnus** **Kunta**

63800111140043

Porvoo

**Kuntanumero Kaupunginosa Kortteli Tontti**

638

1

1114

43

**Katuosoite**

Kirkkotori 1 ja Kulmakuja 2

**Rakennukset**

Tontilla on 2 kpl puisia, 1-kerroksisia ja 2 kpl 2-kerroksisia asuinrakennuksia, sekä kaksi puista talousrakennusta.

**Arkeologinen mielenkiinto**

1

**Rakennusvuosi**

1700-1800 luku

**Perustus**

Kivi

**Kellari****Kohdekuvaus**

Tontti sijaitsee 1600-luvun lopun ja 1700-luvun alun asemakaava-alueella. Tontin eteläosan poikki on kulkenut itä-länsisuuntainen katu. Pihaa halkoo useat vesi- ja viemäriputket. Kaivantojen maakerrosten paksuus on ainakin kaksi metriä. (Tiedonanto Peter Westerlund 30.10.2007.) Tontin pohjoisosan asuinrakennuksen alla on tiilinen holvattu kellari, jonne johtaa portaat pihan puolen seinustalta. Tontin itäosa on kalliota. Maasto laskee länteen. Piha on nurmikkoja ja polut ovat sorapäällysteisiä. Vanhaa pihakiveystä on paikoin vielä näkyvissä. Tontin kerrostumat ovat todennäköisesti säilyneet.

**Kiinteistötunnus** **Kunta**

63800111150005

Porvoo

**Kuntanumero Kaupunginosa Kortteli Tontti**

638

1

1115

5

**Katuosoite**

Itäinen Pitkäkatu 9

**Rakennukset**

Tontilla on puinen, 1-kerroksinen asuinrakennus, sekä puinen talousrakennus ja vaja.

**Arkeologinen mielenkiinto**

2

**Rakennusvuosi**

1800-luku

**Perustus**

Kivi

**Kellari****Kohdekuvaus**

Tontin pohjois- ja itäosa sijaitsevat 1700-luvun alun asemakaava-alueella. Maasto laskee etelään. Piha on puutarhaa. Pihakiveystä on uusittu, mutta vanhaa kiveystä on vielä paikoin näkyvissä. Tontin kerrostumat ovat mahdollisesti säilyneet.

**Kiinteistötunnus** **Kunta**

63800111150008

Porvoo

**Kuntanumero Kaupunginosa Kortteli Tontti**

638

1

1115

8

**Katuosoite**

Itäinen Pitkäkatu 15

**Rakennukset**

Tontilla on 2 kpl puisia, 1-kerroksisia asuinrakennuksia ja puinen talousrakennus.

**Arkeologinen mielenkiinto**

2

**Rakennusvuosi**

1800-luvun alku

**Perustus**

Kivi

**Kellari****Kohdekuvaus**

Tontin länsiosa sijaitsee 1700-luvun alun asemakaava-alueella. Piha on nurmikko ja osittain sorapäällysteinen. Tontin kerrostumat ovat mahdollisesti säilyneet.

**Kiinteistötunnus** **Kunta**

63800111190001

Porvoo

**Kuntanumero Kaupunginosa Kortteli Tontti**

638

1

1119

1

**Katuosoite**

Itäinen Pitkäkatu 5 ja Oikokuja 1

**Rakennukset**

Tontilla on 2 kpl puisia, 1-kerroksisia asuinrakennuksia ja puinen talousrakennus.

**Arkeologinen mielenkiinto**

2

**Rakennusvuosi**

1700-1800-luku

**Perustus**

Kivi

**Kellari****Kohdekuvaus**

Tontin länsiosa sijaitsee 1700-luvun alun asemakaava-alueella. Tontin poikki on kulkenut lähes itä-länsisuuntainen kuja. Pihassa on uusi kiveys. Tontin kerrostumat ovat mahdollisesti säilyneet.

**Kiinteistötunnus** **Kunta**

63800111190003

Porvoo

**Kuntanumero Kaupunginosa Kortteli Tontti**

638

1

1119

3

**Katuosoite**

Itäinen Pitkäkatu 1

**Rakennukset**

Tontilla on puiset, 1- ja 2-kerroksiset asuinrakennukset ja puinen talousrakennus.

**Arkeologinen mielenkiinto**

2

**Rakennusvuosi**

1700-luvun loppu, 1971

**Perustus**

Kivi

**Kellari****Kohdekuvaus**

Tontti sijaitsee 1600-luvun lopun ja 1700-luvun alun asemakaava-alueella. Aidattua tonttia ei tarkastettu inventoinnissa, koska portti oli kiinni. Tontin kerrostumat ovat mahdollisesti säilyneet.

**Kiinteistötunnus** **Kunta**

63800111190004

Porvoo

**Kuntanumero Kaupunginosa Kortteli Tontti**

638

1

1119

4

**Katuosoite**

Myllykuja 4 ja Rauhankatu 42

**Rakennukset**

Tontilla on kaksi puista, 1-kerroksista ja uusi asuinrakennus, sekä puinen talousrakennus.

**Arkeologinen mielenkiinto**

2

**Rakennusvuosi**

1800-luku, 2006

**Perustus**

Kivi

**Kellari****Kohdekuvaus**

Tontin länsiosaa sijaitsee 1700-luvun alun asemakaava-alueella. Piha on nurmikkoinen ja osittain sorapäällysteinen. Tontin kerrostumat ovat mahdollisesti säilyneet.



**Kiinteistötunnus** **Kunta**

63800112010001

Porvoo

**Kuntanumero Kaupunginosa Kortteli Tontti**

638

1

1201

1

**Katuosoite**

Vuorikatu 17 ja Kirkkokatu 4

**Rakennukset**

Tontilla on puinen, 2-kerroksinen asuin- ja toimistorakennus, sekä 1-kerroksinen asuinrakennus ja talousrakennus, jotka ovat ravintolakäytössä. Lisäksi tontilla on puinen talousrakennus.

**Arkeologinen mielenkiinto**

1

**Rakennusvuosi**

1780, 1790

**Perustus**

Kivi

**Kellari****Kohdekuvaus**

Tontti sijaitsee pohjoisosaansa lukuun ottamatta 1600-luvun lopun asemakaava-alueella, mutta on kokonaan jo 1700-luvun alun asemakaava-alueella. Tontin länsireunassa on kulkenut Vuorikatu. Toimistorakennuksen alla, tontin pohjoisreunassa, on kaksiosainen tynnyriholvattu kivikellari. Itäosan kellarin koko on 2,5 x 2,6 metriä ja länsiosan 2,5 x 1,9 metriä. Holvaukset on tehty tiilestä, ja ne vaikuttavat kivosaa nuoremmilta. Kellareita erottaa tiilirakenteinen välisenä. Itäosan kellarissa on tiiliholvin toisella pitkällä sivulla tuuletusluukku, joka kapenee ulkopintaa kohti noin 30 cm. Sisältä sen leveys on noin 60 cm. Länsiosan kellarissa on kolme komeroa. Pihanpuoleisella päätyseinällä on 1,1 metriä leveä, 1,30 metriä korkea ja 45 cm syvä tiilirakenteinen komero. Myös komeron alapuolinen seinä on muurattu tiilestä. Sen paikalla on saattanut olla kellareiden alkuperäinen sisäänkäynti. Kirkkotorin puoleisella seinällä on kaksi noin 45 ja 50 cm leveää komeroa. Kellarin länsiseinä on muurattu osittain tiilestä ja sen takana on ilmeisesti kiviseinä, joka näkyy kellarin luoteisnurkassa. Tiilien koko on noin 23 x 12 x 5 cm. Kellareiden korkeus on noin 1,7 metriä, josta kivisen sivuseinän korkeus on noin metri. Kellarissa on betonilattia. Käynti kellariin on nykyisin lattialuukun kautta. Kellareiden välisen oviaukon korkeus on noin 1,4 metriä ja leveys noin 0,90 metriä. Kellari on todennäköisesti vanhempi kuin sen päälle vuonna 1780 rakennettu asuinrakennus. Pihan on nurmikkoa ja puutarhaa. Vanhaa pihakiveyksestä on säilynyt portin edustalla. Pihan 60–80 cm:n paksuisten maakerrosten alla on palokerros. Talon edustan kallioon on hakattu ympyrän sisälle kirjaimet HA. (Tiedonanto ja kellarin mittapiirustukset Pekka Hornamo 29.10.2007). Tontin kerrokset ovat todennäköisesti säilyneet.

**Kiinteistötunnus** **Kunta**

63800112010002 Porvoo

**Kuntanumero Kaupunginosa Kortteli Tontti**

638	1	1201	2
-----	---	------	---

**Katuosoite**

Kirkkokatu 16 ja Kirkkotori 2

**Rakennukset**

Tontilla on 3 kpl puisia, 1-kerroksisia asuinrakennuksia, ja puinen, 1-kerroksinen asuin- ja liikerakennus, sekä 2 kpl puisia, 2-kerroksisia talousrakennuksia.

**Arkeologinen mielenkiinto**

1

**Rakennusvuosi**

1775, 1795, 1815

**Perustus**

Kivi

**Kellari****Kohdekuvaus**

Tontti sijaitsee pohjoisosaansa lukuun ottamatta 1600-luvun lopun asemakaava-alueella, mutta on kokonaan jo 1700-luvun alun asemakaava-alueella. Tontin eteläosa on kalliota. Vanha pihakiveys on säilynyt. Tontilla on kadunsuuntainen kellari, jonka sisäänkäynti on talon länsiseinustalla. Tiilestä holvattu katto on todennäköisesti uusittu. (Tarkastus 14.1.1988 Markus Hiekkänen ja Kari Uotila). Tontin kerrokset ovat todennäköisesti säilyneet.

**Kiinteistötunnus** **Kunta**

63800112010003 Porvoo

**Kuntanumero Kaupunginosa Kortteli Tontti**

638	1	1201	3
-----	---	------	---

**Katuosoite**

Kirkkokatu 14

**Rakennukset**

Tontilla on 2 kpl puisia, 1-kerroksisia asuinrakennuksia ja puinen talousrakennus.

**Arkeologinen mielenkiinto**

1

**Rakennusvuosi**

1790, 1804, 1854, 1800-luvun loppu

**Perustus**

Kivi

**Kellari****Kohdekuvaus**

Tontti sijaitsee 1600-luvun lopun ja 1700-luvun alun asemakaava-alueella. Kirkkokadun varren asuintalon alla on tiilinen kellari, jonka ulkoseinä on kiveä. Kellarin katto on puuta. (Tiedonanto 25.10.2007 Tomi Heiman) Tontin pohjoisosa on kalliota. Vanhaa pihakiveystä on vielä osittain jäljellä. Osa pihasta on sorapäällysteinen. Tontin kerrostumat ovat todennäköisesti säilyneet.

**Kiinteistötunnus** **Kunta**

63800112010004

Porvoo

**Kuntanumero Kaupunginosa Kortteli Tontti**

638

1

1201

4

**Katuosoite**

Kirkkokatu 12

**Rakennukset**

Tontilla on 2 kpl puisia, 1-kerroksisia asuinrakennuksia ja puinen talousrakennus.

**Arkeologinen mielenkiinto**

1

**Rakennusvuosi**

1771, 1811, 1816

**Perustus**

Kivi

**Kellari****Kohdekuvaus**

Tontti sijaitsee 1600-luvun lopun ja 1700-luvun alun asemakaava-alueella. Vuoden 1696 kartta on merkitty tontin poikki kulkenut lähes lounas-koillissuuntainen katu. Asuinrakennuksen alla on neljän muotoinen kellari, jonka sisäänkäynti on eteläseinän kivijalassa. Katto on tehty lankuista. (Tarkastus 14.1.1988 Markus Hiekkänen ja Kari Uotila). Piha on nurmikko ja puutarhaa. Vanhaa pihakiveystä on paikoin säilynyt. Tontin kerrostumat ovat todennäköisesti säilyneet.

**Kiinteistötunnus** **Kunta**

63800112010005

Porvoo

**Kuntanumero Kaupunginosa Kortteli Tontti**

638

1

1201

5

**Katuosoite**

Kirkkokatu 10

**Rakennukset**

Tontilla on asuinrakennus ja autotalli

**Arkeologinen mielenkiinto**

2

**Rakennusvuosi**

1970

**Perustus**

Betoni

**Kellari****Kohdekuvaus**

Tontti sijaitsee 1600-luvun lopun ja 1700-luvun alun asemakaava-alueella. Piha on osittain nurmikko, osittain sorapäälysteinen. Tontin kerrostumat ovat mahdollisesti säilyneet.

**Kiinteistötunnus** **Kunta**

63800112010006

Porvoo

**Kuntanumero Kaupunginosa Kortteli Tontti**

638

1

1201

6

**Katuosoite**

Kirkkokatu 8

**Rakennukset**

Tontilla on puinen, 2-kerroksinen asuinrakennus ja puinen talousrakennus.

**Arkeologinen mielenkiinto**

1

**Rakennusvuosi**

1790, 1815

**Perustus**

Kivi

**Kellari****Kohdekuvaus**

Tontti sijaitsee 1600-luvun lopun ja 1700-luvun alun asemakaava-alueella. Aidattua tonttia ei tarkastettu inventoinnissa, koska portti oli kiinni. Tontin kerrostumat ovat todennäköisesti säilyneet.

**Kiinteistötunnus** **Kunta**

63800112010007

Porvoo

**Kuntanumero Kaupunginosa Kortteli Tontti**

638

1

1201

7

**Katuosoite**

Vuorikatu 9

**Rakennukset**

Tontilla on 2 kpl puisia, 1-kerroksisia asuinrakennuksia, ja puinen talousrakennus.

**Arkeologinen mielenkiinto**

1

**Rakennusvuosi**

1700-luvun loppu, 1800-luvun alku

**Perustus**

Kivi

**Kellari****Kohdekuvaus**

Tontti sijaitsee 1600-luvun lopun ja 1700-luvun alun asemakaava-alueella. Vuoden 1696 karttaan on merkitty tontin poikki kulkenut itä-länsisuuntainen katu, joka kääntyi kohti koillista. Aidattua tonttia ei tarkastettu inventoinnissa, koska portti oli kiinni. Tontin kerrostumat ovat todennäköisesti säilyneet.

**Kiinteistötunnus** **Kunta**

63800112010008

Porvoo

**Kuntanumero Kaupunginosa Kortteli Tontti**

638

1

1201

8

**Katuosoite**

Vuorikatu 11

**Rakennukset**

Tontilla on 2 kpl puisia, 1-kerroksisia asuinrakennuksia.

**Arkeologinen mielenkiinto**

1

**Rakennusvuosi**

1800-luku

**Perustus**

Kivi

**Kellari****Kohdekuvaus**

Tontti sijaitsee 1600-luvun lopun ja 1700-luvun alun asemakaava-alueella. Aidattua tonttia ei tarkastettu inventoinnissa, koska portti oli kiinni. Tontilla on kellari, jonka sisäänkäynti on talon eteläpäädyssä. Tynnyriholvi on pohjois-eteläsuuntainen. (Tarkastus 14.1.1988 Markus Hiekkänen ja Kari Uotila). Tontin kerrostumat ovat todennäköisesti säilyneet.

**Kiinteistötunnus** **Kunta**

63800112010009

Porvoo

**Kuntanumero Kaupunginosa Kortteli Tontti**

638

1

1201

9

**Katuosoite**

Vuorikatu 13

**Rakennukset**

Tontilla on puinen, 1-kerroksinen asuinrakennus ja puinen autotalli.

**Arkeologinen mielenkiinto**

1

**Rakennusvuosi**

1800-luvun alku, -

**Perustus**

Kivi

**Kellari****Kohdekuvaus**

Tontti sijaitsee 1600-luvun lopun ja 1700-luvun alun asemakaava-alueella. Piha on osittain nurmikkoja ja osittain pengerrytettyä puutarhaa. Tontin kerrostumat ovat todennäköisesti säilyneet.

**Kiinteistötunnus** **Kunta**

63800112010010 Porvoo

**Kuntanumero Kaupunginosa Kortteli Tontti**

638	1	1201	10
-----	---	------	----

**Katuosoite**

Vuorikatu 15

**Rakennukset**

Tontilla on puinen 1- ja 2-kerroksinen asuinrakennus, sekä puinen talousrakennus.

**Arkeologinen mielenkiinto**

1

**Rakennusvuosi**

1780, 1807

**Perustus****Kellari****Kohdekuvaus**

Tontti sijaitsee 1600-luvun lopun ja 1700-luvun alun asemakaava-alueella. Piha on nurmikko. Vanhaa pihakiveystä on paikoin säilynyt. Tontin kerrostumat ovat todennäköisesti säilyneet.

**Kiinteistötunnus** **Kunta**

63800112020001 Porvoo

**Kuntanumero Kaupunginosa Kortteli Tontti**

638	1	1202	1
-----	---	------	---

**Katuosoite**

Kirkkokatu 13 ja Kulmakuja 1

**Rakennukset**

Tontilla on puinen, 1-kerroksinen asuin- ja liikehuoneisto, puinen, 1-kerroksinen asuinrakennus, sekä talousrakennusrivi.

**Arkeologinen mielenkiinto**

1

**Rakennusvuosi**

1732, 1794, 1827

**Perustus**

Kivi

**Kellari****Kohdekuvaus**

Tontti sijaitsee 1600-luvun lopun ja 1700-luvun alun asemakaava-alueella. Kulmatalon (Solitanderin päärakennus) alla on kaksiosainen, tynnyriholvattu kellari. (Tarkastus 14.1.1988 Markus Hiekkänen ja Kari Uotila). Piha on kivetty. Kulmatalon edustalla on puutarhaa, jonka reunassa on kiveys. Tontin kerrostumat ovat todennäköisesti säilyneet.

**Kiinteistötunnus** **Kunta**

63800112020002

Porvoo

**Kuntanumero Kaupunginosa Kortteli Tontti**

638

1

1202

2

**Katuosoite**

Kulmakuja 3

**Rakennukset**

Tontilla on puiset, 1- ja 2-kerroksiset asuinrakennukset, sekä talousrakennus.

**Arkeologinen mielenkiinto**

1

**Rakennusvuosi**

1780, 1824, 1890

**Perustus**

Kivi

**Kellari****Kohdekuvaus**

Tontti sijaitsee 1600-luvun lopun ja 1700-luvun alun asemakaava-alueella. Aidattua tonttia ei tarkastettu inventoinnissa, koska portti oli kiinni. Tontin kerrostumat ovat todennäköisesti säilyneet.

**Kiinteistötunnus** **Kunta**

63800112020003

Porvoo

**Kuntanumero Kaupunginosa Kortteli Tontti**

638

1

1202

3

**Katuosoite**

Kirkkokatu 11

**Rakennukset**

Tontilla on 2 kpl puisia, 2-kerroksisia asuinrakennuksia, puinen, 1-kerroksinen asuinrakennus, sekä 2 kpl 2-kerroksisia aittoja. Lisäksi tontilla on puinen ja kalkkihiekkatiilinen talousrakennus.

**Arkeologinen mielenkiinto**

1

**Rakennusvuosi**

1780-1790, 1800, 1805, 1820, 1840, 1967

**Perustus**

Kivi

**Kellari****Kohdekuvaus**

Tontti sijaitsee 1600-luvun lopun ja 1700-luvun alun asemakaava-alueella. Piha on sorapäälysteinen, mutta portin kohdalla on näkyvissä vanhaa pihakiveystä. Tontin kerrostumat ovat todennäköisesti säilyneet.



**Kiinteistötunnus** **Kunta**

63800112020004

Porvoo

**Kuntanumero Kaupunginosa Kortteli Tontti**

638

1

1202

4

**Katuosoite**

Kirkkokatu 9

**Rakennukset**

Tontilla on puinen, 1-kerroksinen asuinrakennus, tiilirakenteinen leipomorakennus, sekä kaksi puista talousrakennusta.

**Arkeologinen mielenkiinto**

1

**Rakennusvuosi**

1700-1800-luku, 1800-luvun alku

**Perustus**

Kivi

**Kellari****Kohdekuvaus**

Tontti sijaitsee 1600-luvun lopun ja 1700-luvun alun asemakaava-alueella. Piha on kivetty. Tontin kerrostumat ovat todennäköisesti säilyneet.

**Kiinteistötunnus** **Kunta**

63800112020006

Porvoo

**Kuntanumero Kaupunginosa Kortteli Tontti**

638

1

1202

6

**Katuosoite**

Kirkkokatu 7

**Rakennukset**

Tontilla on puinen, 1-kerroksinen asuinrakennus ja puinen talousrakennus.

**Arkeologinen mielenkiinto**

1

**Rakennusvuosi**

1790, 1800-luvun alku

**Perustus**

Kivi

**Kellari****Kohdekuvaus**

Tontti sijaitsee 1600-luvun lopun ja 1700-luvun alun asemakaava-alueella. Piha on osittain nurmikkoja ja puutarhaa, sekä osittain sorapäällysteinen. Vanhaa pihakiveystä on paikoin näkyvissä. Tontin kerrostumat ovat todennäköisesti säilyneet.

**Kiinteistötunnus** **Kunta**

63800112020010 Porvoo

**Kuntanumero Kaupunginosa Kortteli Tontti**

638	1	1202	10
-----	---	------	----

**Katuosoite**

Kirkkokatu 3, Papinkatu 6 ja Borgströmintie 4

**Rakennukset**

Tontilla on kivinen, 3-kerroksinen asuin- ja liikerakennus, ja puinen, 1-kerroksinen asuinrakennus, sekä kivinen autotalli.

**Arkeologinen mielenkiinto**

2

**Rakennusvuosi**

1800-luku, 1906

**Perustus****Kellari****Kohdekuvaus**

Tontin länsiosaa sijaitsee 1600-luvun lopun ja 1700-luvun alun asemakaava-alueella. Piha on osittain nurmikkoa ja osittain sorapäälysteinen. Tontin kerrostumat ovat mahdollisesti säilyneet.

**Kiinteistötunnus** **Kunta**

63800112030001 Porvoo

**Kuntanumero Kaupunginosa Kortteli Tontti**

638	1	1203	1
-----	---	------	---

**Katuosoite**

Kulmakuja 5

**Rakennukset**

Tontilla on puinen, 1-kerroksinen asuinrakennus ja puinen talousrakennus.

**Arkeologinen mielenkiinto**

1

**Rakennusvuosi**

1800-luvun puoliväli, 1990

**Perustus**

Kivi

**Kellari****Kohdekuvaus**

Tontti sijaitsee 1600-luvun lopun ja 1700-luvun alun asemakaava-alueella. Tontin poikki on kulkenut lounais-koillisuuntainen katu. Aidattua tonttia ei tarkastettu inventoinnissa, koska portti oli kiinni. Tontin kerrostumat ovat todennäköisesti säilyneet.

**Kiinteistötunnus** **Kunta**

63800112030002 Porvoo

**Kuntanumero Kaupunginosa Kortteli Tontti**

638	1	1203	2
-----	---	------	---

**Katuosoite**

Kulmakuja 7 ja Rauhankatu 42

**Rakennukset**

Tontilla on 2 kpl puisia, 1-kerroksisia asuinrakennuksia ja puinen talousrakennus.

**Arkeologinen mielenkiinto**

1

**Rakennusvuosi**

1766, 1884

**Perustus**

Kivi

**Kellari****Kohdekuvaus**

Tontin luoteisosa sijaitsee 1600-luvun lopun asemakaava-alueella ja koko tontti 1700-luvun alun asemakaava-alueella. Aidattua tonttia ei tarkastettu inventoinnissa, koska portti oli kiinni. Tontin kerrostumat ovat todennäköisesti säilyneet.

**Kiinteistötunnus** **Kunta**

63800112040005 Porvoo

**Kuntanumero Kaupunginosa Kortteli Tontti**

638	1	1204	5
-----	---	------	---

**Katuosoite**

Rihkamakatu 10

**Rakennukset**

Tontilla on puinen, 1-kerroksinen liikerakennus ja puinen 2-kerroksinen liike- ja asuinrakennus, sekä uusi, puinen pesularakennus.

**Arkeologinen mielenkiinto**

1

**Rakennusvuosi**

1800-luvun alku, 1988

**Perustus**

Kivi, betoni

**Kellari****Kohdekuvaus**

Tontti sijaitsee 1600-luvun lopun ja 1700-luvun alun asemakaava-alueella. Tontin eteläreunan poikki on kulkenut itä-länsisuuntainen katu. Piha on sorapäällysteinen ja osittain paikoitusalueena. Tontin kerrostumat ovat todennäköisesti säilyneet.

**Kiinteistötunnus** **Kunta**

63800112040006

Porvoo

**Kuntanumero Kaupunginosa Kortteli Tontti**

638

1

1204

6

**Katuosoite**

Rihkamakatu 8

**Rakennukset**

Tontilla on puiset, 1- ja 2-kerroksiset asuinrakennukset, sekä puinen, 1-kerroksinen liikerakennus. Lisäksi tontilla on talousrakennusrivi.

**Arkeologinen mielenkiinto**

1

**Rakennusvuosi**

1800-luvun alku, 1800-luvun loppu

**Perustus**

Kivi

**Kellari****Kohdekuvaus**

Tontti sijaitsee 1600-luvun lopun ja 1700-luvun alun asemakaava-alueella. Tontin eteläreunan poikki on kulkenut itä-länsisuuntainen katu. Vuoden 1696 karttaan on merkitty tonttia halkonut lounas-koillissuuntainen puro. Piha on osittain nurmikkoa ja osittain sorapäällysteinen. Maasto laskee etelään. Tontin kerrostumat ovat todennäköisesti säilyneet.

**Kiinteistötunnus** **Kunta**

63800112040010

Porvoo

**Kuntanumero Kaupunginosa Kortteli Tontti**

638

1

1204

10

**Katuosoite**

Kirkkokatu 1 ja Papinkatu 5-11

**Rakennukset**

Tontilla on puinen, 2-kerroksinen liike- ja asuinrakennus, sekä puinen ja tiilirakenteinen talousrakennus.

**Arkeologinen mielenkiinto**

1

**Rakennusvuosi**

1812, 1906, 1924

**Perustus**

Kivi

**Kellari****Kohdekuvaus**

Tontin eteläosa sijaitsee 1600-luvun lopun ja 1700-luvun alun asemakaava-alueella. Piha on osittain nurmikkoa ja osittain sorapäällysteinen. Maasto laskee etelään. Pihan länsiosa on kivetty, muuten piha on asfaltoitu ja on osittain paikoitusalueena. Tontin eteläosa on pengerrytetty. Tontin kerrostumat ovat todennäköisesti säilyneet.

**Kiinteistötunnus** **Kunta**

63800112050001

Porvoo

**Kuntanumero Kaupunginosa Kortteli Tontti**

638

1

1205

1

**Katuosoite**

Vuorikatu 7

**Rakennukset**

Tontilla on 2 kpl puisia, 1-kerroksisia asuinrakennuksia ja puinen talousrakennus.

**Arkeologinen mielenkiinto**

1

**Rakennusvuosi**

1700-luvun loppu, 1899

**Perustus**

Kivi

**Kellari****Kohdekuvaus**

Tontti sijaitsee 1600-luvun lopun ja 1700-luvun alun asemakaava-alueella. Tontin pohjoisosassa on puutarhapengerrys, jonka reunassa on kivet. Penkereen päälle oli tuotu uutta maata. Maasto laskee länteen ja etelään. Vanhaa pihakiveystä oli paikoin säilynyt. Osittain pihassa oli näkyvissä kallion pinta. Tontin kerrostumat ovat todennäköisesti säilyneet.

**Kiinteistötunnus** **Kunta**

63800112050032

Porvoo

**Kuntanumero Kaupunginosa Kortteli Tontti**

638

1

1205

32

**Katuosoite**

Karsmaninkuja 2 ja Kirkkokatu 6

**Rakennukset**

Tontilla on puiset, 1- ja 2-kerroksiset asuinrakennukset, sekä puinen talousrakennus.

**Arkeologinen mielenkiinto**

1

**Rakennusvuosi**

1762, 1794, 1804

**Perustus**

Kivi

**Kellari****Kohdekuvaus**

Tontti sijaitsee 1600-luvun lopun ja 1700-luvun alun asemakaava-alueella. Vuoden 1696 karttaan on merkitty tontin poikki kulkenut lounas-koillisuuntainen katu. Piha on sorapäällysteinen ja osittain puutarhaa.

**Kiinteistötunnus** **Kunta**

63800112060002

Porvoo

**Kuntanumero Kaupunginosa Kortteli Tontti**

638

1

1206

2

**Katuosoite**

Kirkkokatu 4 ja Papinkatu 3

**Rakennukset**

Tontilla on puinen, 2-kerroksinen toimisto- ja asuinrakennus ja puinen, 1-kerroksinen asuinrakennus, sekä puinen talousrakennus.

**Arkeologinen mielenkiinto**

1

**Rakennusvuosi**

-

**Perustus****Kellari****Kohdekuvaus**

Tontti sijaitsee 1600-luvun lopun ja 1700-luvun alun asemakaava-alueella. Tontin poikki on kulkenut lounas-koillisuuntainen katu. Maasto laskee etelään. Pihakiveys on uusittu. Pihan luoteisosa on nurmikkoa. Tontin kerrostumat ovat todennäköisesti säilyneet.

**Kiinteistötunnus** **Kunta**

63800112060003

Porvoo

**Kuntanumero Kaupunginosa Kortteli Tontti**

638

1

1206

3

**Katuosoite**

Vuorikatu 3

**Rakennukset**

Tontilla on kivinen, 2-kerroksinen kerrostalo.

**Arkeologinen mielenkiinto**

2

**Rakennusvuosi**

1940

**Perustus****Kellari**

Betoni

**Kohdekuvaus**

Tontin länsiosa sijaitsee 1600-luvun lopun asemakaava-alueella ja koko tontti 1700-luvun alun asemakaava-alueella. Piha on osittain nurmikkoa. Tontin kerrostumat ovat mahdollisesti säilyneet.

**Kiinteistötunnus** **Kunta**

63800112060004 Porvoo

**Kuntanumero Kaupunginosa Kortteli Tontti**

638	1	1206	4
-----	---	------	---

**Katuosoite**

Rihkamakatu 6

**Rakennukset**

Tontilla on puinen 1½-kerroksinen rakennus, jossa on palo-  
asema.

**Arkeologinen mielenkiinto**

1

**Rakennusvuosi**

1889

**Perustus**

Kivi

**Kellari****Kohdekuvaus**

Tontti sijaitsee 1600-luvun lopun ja 1700-luvun alun asemakaava-alueella. Vuoden 1696 karttaan on merkitty tontin poikki kulkenut pohjois-eteläsuuntainen ja itä-länsisuuntainen katu. Niiden risteys on ollut keskellä tonttia. Maasto laskee etelään. Piha on asfaltoitu. Pihan luoteisosa on nurmikko. Kirkkokadun puolella talon edusta on kivetty. Tontin kerrostumat ovat todennäköisesti säilyneet.

**Kiinteistötunnus** **Kunta**

63800112060050 Porvoo

**Kuntanumero Kaupunginosa Kortteli Tontti**

638	1	1206	50
-----	---	------	----

**Katuosoite**

Vuorikatu 5

**Rakennukset**

Tontilla on puiset 1- ja 2-kerroksiset asuinrakennukset, sekä  
puinen talousrakennus ja leivintupa, joiden välissä on vaja.

**Arkeologinen mielenkiinto**

1

**Rakennusvuosi**

1800-luvun alku

**Perustus**

Kivi

**Kellari****Kohdekuvaus**

Tontti sijaitsee 1600-luvun lopun ja 1700-luvun alun asemakaava-alueella. Vuoden 1696 karttaan on merkitty tontin poikki kulkeva luode-kaakkosuuntainen katu. Vuoden 1726 kartassa tonttia halkoi itä-länsisuuntainen katu, joka kääntyi pohjoiseen tontin keskellä. Maasto laskee jyrkästi länteen. Piha on osittain kivetty ja osittain nurmikko. Vuorikadun reunassa on kivi-penger. Tontin kerrostumat ovat todennäköisesti säilyneet.



**Kiinteistötunnus** **Kunta**

63800113010001

Porvoo

**Kuntanumero Kaupunginosa Kortteli Tontti**

638

1

1301

1

**Katuosoite**

Välikatu 17, Kirkkotörmä 1 ja Flensborgintörmä 2

**Rakennukset**

Tontilla on kivinen asuintalo, joka on pihan puolelta 2-kerroksinen ja kadun puolelta 1-kerroksinen. Lisäksi tontilla on kaksi puista, 1-kerroksista asuintaloa.

**Arkeologinen mielenkiinto**

1

**Rakennusvuosi**

1766, 1812, 1812

**Perustus**

Kivi

**Kellari****Kohdekuvaus**

Tontti sijaitsee 1600-luvun lopun asemakaava-alueella. Vuoden 1696 karttaan on tontille merkitty yksi rakennus. Tontin etelä- ja länsiosa on kalliota. Maasto laskee jyrkästi länteen. Tontin etelälaitaa on pengerrytetty kivillä. Tontin kerrostumat ovat todennäköisesti säilyneet.

**Kiinteistötunnus** **Kunta**

63800113020001

Porvoo

**Kuntanumero Kaupunginosa Kortteli Tontti**

638

1

1302

1

**Katuosoite**

Flensborgintörmä 3 ja Vuorikatu 20

**Rakennukset**

Tontilla on kivinen, 2-kerroksinen asuintalo ja puinen, 1-kerroksinen asuintalo.

**Arkeologinen mielenkiinto**

1

**Rakennusvuosi**

1965-1966

**Perustus**

Kivi, Betoni

**Kellari****Kohdekuvaus**

Tontti sijaitsee 1600-luvun lopun ja 1700-luvun alun asemakaava-alueella. Tontti on jyrkästi länteen laskevassa rinteessä. Pihan itäosa on osittain nurmikkoa ja osittain kivetty. Länsiosa on nurmikkoa. Ylä- ja alapihan välissä on maaterassi. Tontin kerrostumat ovat todennäköisesti säilyneet.

**Kiinteistötunnus** **Kunta**

63800113020002 Porvoo

**Kuntanumero Kaupunginosa Kortteli Tontti**

638	1	1302	2
-----	---	------	---

**Katuosoite**

Vuorikatu 18

**Rakennukset**

Tontilla on kaksi, puista asuinrakennusta, sekä saunarakennus ja autokatos.

**Arkeologinen mielenkiinto**

1

**Rakennusvuosi**

1800-luvun alku, 1961, 1991

**Perustus**

Kivi

**Kellari****Kohdekuvaus**

Tontti sijaitsee 1600-luvun lopun ja 1700-luvun alun asemakaava-alueella. Tontti on jyrkästi länteen laskevassa rinteessä. Pihan itäosa on laatoitettu ja länsiosa on nurmikko. Tontin kerrostumat ovat todennäköisesti säilyneet.

**Kiinteistötunnus** **Kunta**

63800113020003 Porvoo

**Kuntanumero Kaupunginosa Kortteli Tontti**

638	1	1302	3
-----	---	------	---

**Katuosoite**

Vuorikatu 16

**Rakennukset**

Tontilla on 1- ja 2-kerroksiset, puiset asuinrakennukset, sekä puinen talousrakennus.

**Arkeologinen mielenkiinto**

1

**Rakennusvuosi**

1780, 1806

**Perustus**

Kivi

**Kellari****Kohdekuvaus**

Tontti sijaitsee 1600-luvun lopun ja 1700-luvun alun asemakaava-alueella. Tontti on jyrkästi länteen laskevassa rinteessä. Vuorikadun varrella olevan asuinrakennuksen alla on neliön muotoinen, matala kivikellari, jossa on lankkukatto. (Tarkastus 14.1.1988 Markus Hiekkanen ja Kari Uotila). Pihan itäosassa on säilynyt vanhaa pihakiveystä, länsiosassa on nurmikko ja uusittu pihakiveys. Ylä- ja alapihan välissä on maaterassi. Tontin kerrostumat ovat todennäköisesti säilyneet.

**Kiinteistötunnus** **Kunta**

63800113020004

Porvoo

**Kuntanumero Kaupunginosa Kortteli Tontti**

638

1

1302

4

**Katuosoite**

Vuorikatu 14 ja Välikatu 11

**Rakennukset**

Tontilla on 2-kerroksinen, kivinen asuintalo, ja 1-kerroksinen, puinen asuintalo, sekä kaksi, puista talousrakennusta. Kivinen asuinrakennus, eli ns. Holmin talo on nykyisin museona. Vuorikadun varrella on puinen, 1-kerroksinen asuinrakennus.

**Arkeologinen mielenkiinto**

1

**Rakennusvuosi**

1763, 1700-luku, 1700-luvun loppu

**Perustus**

Kivi

**Kellari****Kohdekuvaus**

Tontti sijaitsee 1600-luvun lopun ja 1700-luvun alun asemakaava-alueella. Vuosien 1696 ja 1726 karttojen mukaan on tontin eteläreunassa kulkenut itä-länsisuuntainen kuja. Holmin talossa on kellari, joka on myöhemmin toiminut pannuhuoneena. Kellariin johtaa portaat talon seinän vierestä. (Tarkastus 14.1.1988 Markus Hiekkänen ja Kari Uotila). Tontti on länteen laskevassa rinteessä. Pihan länsiosassa on säilynyt vanhaa pihakiveystä, itäosassa on nurmikkoa. Ylä- ja alapihan välissä on maaterassi, jonka reunat on tuettu korkealla kivimuurilla. Terassiin on tehty kiviset portaat. Tontin kerrostumat ovat todennäköisesti säilyneet.

**Kiinteistötunnus** **Kunta**

63800113020004

Porvoo

**Kuntanumero Kaupunginosa Kortteli Tontti**

638

1

1302

5

**Katuosoite**

Välikatu 13

**Rakennukset**

Tontilla on rapattu, 2-kerroksinen kivitalo, joka on rakennettu vuonna 1764 kappalaisen taloksi. Talon kellarikerroksessa on nykyisin kahvila ja yläkerrokset ovat näyttelytiloina. Tontilla on lisäksi kolme puista talousrakennusta. Tontilta on purettu varastorakennus vuonna 1985.

**Arkeologinen mielenkiinto**

1

**Rakennusvuosi**

1764, 1700-luku, 1800-luku

**Perustus**

Kivi

**Kellari****Kohdekuvaus**

Tontti sijaitsee 1600-luvun lopun ja 1700-luvun alun asemakaava-alueella. Tontti on länteen laskevassa rinteessä. Vanha pihakiveys on säilynyt, mutta sitä on paikoin uusittu nupukivillä. Pihassa on betonitasanne, jonka reunassa on kiviä. Tontin kerrostumat ovat todennäköisesti säilyneet.

**Kiinteistötunnus** **Kunta**

63800113020006

Porvoo

**Kuntanumero Kaupunginosa Kortteli Tontti**

638

1

1302

6

**Katuosoite**

Välikatu 15

**Rakennukset**

Tontilla on 2 kpl puisia, 2-kerroksisia asuinrakennuksia.

**Arkeologinen mielenkiinto**

1

**Rakennusvuosi**

1800, 1986

**Perustus**

Kivi

**Kellari****Kohdekuvaus**

Tontti sijaitsee 1600-luvun lopun ja 1700-luvun alun asemakaava-alueella. Tontti on länteen laskevassa rinteessä, jossa on näkyvässä louhittu kallioreuna. Kallion päällä on nurmikkoa, jonka länsireunassa on matala kivimuuri. Piha on osittain sorapäälysteinen ja osittain päälystetty betonilaatoilla. Tontin kerrostumat ovat todennäköisesti säilyneet.

**Kiinteistötunnus** **Kunta**

63800113030001

Porvoo

**Kuntanumero Kaupunginosa Kortteli Tontti**

638

1

1303

1

**Katuosoite**

Rihkamakatu 4, Välikatu 1 ja Vuorikatu 2

**Rakennukset**

Tontilla on kivinen, 3-kerroksinen liike- ja asuinrakennus.

**Arkeologinen mielenkiinto**

1

**Rakennusvuosi**

1912

**Perustus****Kellari****Kohdekuvaus**

Tontti sijaitsee 1600-luvun lopun ja 1700-luvun alun asemakaava-alueella. Vuoden 1696 karttaan on merkitty tontin eteläreunassa kulkenut itä-länsisuuntainen katu. Piha on asfaltoitu. Maasto laskee etelään ja länteen. Tontin kerrostumat ovat todennäköisesti säilyneet.

**Kiinteistötunnus** **Kunta**

63800113030002 Porvoo

**Kuntanumero Kaupunginosa Kortteli Tontti**

638 1 1303 2

**Katuosoite**

Vuorikatu 4 ja Välikatu 3

**Rakennukset**

Tontilla on puinen, 1-kerroksinen liikerakennus ja kivinen, 1-kerroksinen työpaja. Lisäksi tontilla on puinen, 2-kerroksinen asuinrakennus, joka on ollut alun perin aitta. Rakennusta on jatkettu vuonna 2006. Paikoitusalueen tieltä on purettu talousrakennus ja leivintupa vuonna 1990.

**Arkeologinen mielenkiinto**

1

**Rakennusvuosi**

1770, 1780, 1925

**Perustus**

Kivi

**Kellari****Kohdekuvaus**

Tontti sijaitsee 1600-luvun lopun ja 1700-luvun alun asemakaava-alueella. Välikadun varrella olevan puutalon alla on kellari, jonka sisäänkäynti on rakennuksen koilliskulmassa. Kellarin eteläseinässä on umpeen muurattu aukko, joka saattaa olla alkuperäinen sisäänkäynti. Suorakaiteen muotoinen kellari on jaettu kahteen tilaan myöhemmin muuratulla tiiliseinällä. Länsiseinällä on kaksi suppilomaista tuuletusaukkoa. Pohjois- ja eteläpäätyjen komerot on muurattu umpeen. Holvi on uusittu. (Tarkastus 14.1.1988 Markus Hiekkänen ja Kari Uotila). Tontti on länteen laskevassa rinteessä, jonka itäosa on paikoitusalueena. Piha on sorapäällysteinen. Tontin kerrostumat ovat todennäköisesti säilyneet.

**Kiinteistötunnus** **Kunta**

63800113030003 Porvoo

**Kuntanumero Kaupunginosa Kortteli Tontti**

638 1 1303 3

**Katuosoite**

Välikatu 5

**Rakennukset**

Tontilla on puinen, 1-kerroksinen liikerakennus sekä liike- ja asuinrakennus, jonka alla on kellari. Lisäksi tontilla on puinen talousrakennus.

**Arkeologinen mielenkiinto**

1

**Rakennusvuosi**

1700-luvun loppu, 1800-luvun alkupuoli

**Perustus**

Kivi

**Kellari****Kohdekuvaus**

Tontti sijaitsee 1600-luvun lopun ja 1700-luvun alun asemakaava-alueella. Tontin pohjoispuolella olevan puutalon alla on neliön muotoinen kellari, jonka seinät on kalkittu. Kellarissa on puukatto, jossa on luukku. (Tarkastus 14.1.1988 Markus Hiekkänen ja Kari Uotila). Piha on osittain nurmikkkoa ja osittain sorapäällysteinen. Tontin kerrostumat ovat todennäköisesti säilyneet.

**Kiinteistötunnus** **Kunta**

63800113030004

Porvoo

**Kuntanumero Kaupunginosa Kortteli Tontti**

638

1

1303

4

**Katuosoite**

Välikatu 7

**Rakennukset**

Tontilla on puinen, 2-kerroksinen liike- ja asuinrakennus, sekä 1-kerroksinen liikerakennus. Lisäksi tontilla on 2-kerroksinen, puinen talousrakennus. Rakennuksissa on nykyisin kahvila ja Porvoon restaurointiliike.

**Arkeologinen mielenkiinto**

1

**Rakennusvuosi**

1800, 1829, 1800-luvun alku

**Perustus**

Kivi

**Kellari****Kohdekuvaus**

Tontti sijaitsee 1600-luvun lopun ja 1700-luvun alun asemakaava-alueella. Tontin etäosan puurakennuksen alla on kellari. (Tarkastus 14.1.1988 Markus Hiekkänen ja Kari Uotila). Pihassa on vanha mukulakiveys ja kahvilan puuterassi. Tontin kerrostumat ovat todennäköisesti säilyneet.

**Kiinteistötunnus** **Kunta**

63800113030005

Porvoo

**Kuntanumero Kaupunginosa Kortteli Tontti**

638

1

1303

5

**Katuosoite**

Välikatu 9

**Rakennukset**

Tontilla on puinen, 2-kerroksinen liike- ja asuinrakennus, sekä 1- ja 2-kerroksiset asuinrakennukset. Lisäksi tontilla on puinen talousrakennus. Välikadun varrella on nykyisin antiikkiliike.

**Arkeologinen mielenkiinto**

1

**Rakennusvuosi**

1804-1815, 1815, 1956

**Perustus**

Kivi

**Kellari****Kohdekuvaus**

Tontti sijaitsee 1600-luvun lopun ja 1700-luvun alun asemakaava-alueella. Tontin länsiosan puurakennuksen alla on holvattu kellari. Maasto laskee länteen. Piha on osittain nurmikkoa ja osittain sorapäällysteinen. Tontin kerrostumat ovat todennäköisesti säilyneet.

**Kiinteistötunnus** **Kunta**

63800113030006

Porvoo

**Kuntanumero Kaupunginosa Kortteli Tontti**

638

1

1303

6

**Katuosoite**

Vuorikatu 12

**Rakennukset**

Tontilla on puiset, 1- ja 2-kerroksiset asuinrakennukset, sekä puinen talousrakennus.

**Arkeologinen mielenkiinto**

1

**Rakennusvuosi**

1780, 1780, 1800

**Perustus**

Kivi

**Kellari****Kohdekuvaus**

Tontti sijaitsee 1600-luvun lopun ja 1700-luvun alun asemakaava-alueella. Maasto laskee länteen. Pihakiveys on uusittu. Tontin kerrostumat ovat todennäköisesti säilyneet.

**Kiinteistötunnus** **Kunta**

63800113030007

Porvoo

**Kuntanumero Kaupunginosa Kortteli Tontti**

638

1

1303

7

**Katuosoite**

Vuorikatu 10

**Rakennukset**

Tontilla on 2 kpl puisia, 1-kerroksisia asuinrakennuksia ja puinen talousrakennus.

**Arkeologinen mielenkiinto**

1

**Rakennusvuosi**

1790, 1815

**Perustus**

Kivi

**Kellari****Kohdekuvaus**

Tontti sijaitsee 1600-luvun lopun ja 1700-luvun alun asemakaava-alueella. Maasto laskee länteen, ja tontti on kahdessa tasossa. Vanhaa pihakiveystä on vielä näkyvissä. Tontin kerrostumat ovat todennäköisesti säilyneet.



**Kiinteistötunnus** **Kunta**

63800113030008

Porvoo

**Kuntanumero Kaupunginosa Kortteli Tontti**

638

1

1303

8

**Katuosoite**

Vuorikatu 8

**Rakennukset**

Tontilla on 2 kpl puisia, 1-kerroksisia asuinrakennuksia, ja puinen 2-kerroksinen asuinrakennus, sekä puinen talousrakennus.

**Arkeologinen mielenkiinto**

1

**Rakennusvuosi**

1800-luvun alku, 1800-luvun loppu

**Perustus**

Kivi

**Kellari****Kohdekuvaus**

Tontti sijaitsee 1600-luvun lopun ja 1700-luvun alun asemakaava-alueella. Tontti on länteen laskevassa rinteessä. Pihan itäosa on sorapäällysteinen. Länsiosassa on kivillä reunustettu puutarhapenger. Tontin kerrostumat ovat todennäköisesti säilyneet.

**Kiinteistötunnus** **Kunta**

63800113030009

Porvoo

**Kuntanumero Kaupunginosa Kortteli Tontti**

638

1

1303

9

**Katuosoite**

Vuorikatu 6

**Rakennukset**

Tontilla on puinen, 1-kerroksinen asuinrakennus ja talousrakennus.

**Arkeologinen mielenkiinto**

1

**Rakennusvuosi**

1780, 2006

**Perustus**

Kivi

**Kellari****Kohdekuvaus**

Tontti sijaitsee 1600-luvun lopun ja 1700-luvun alun asemakaava-alueella. Tontti on länteen laskevassa rinteessä. Tontin eteläosaa on tasattu täyttökerroksilla. Tontin länsiosassa on todennäköisesti 1700-luvulle ajoittuva palokerros, joka on noin 70 cm:n syvyydessä. Pihan alimmat kerrokset ajoittuvat 1600-luvulle. Pihan kerrosten paksuus on lähes 1,5 metriä. Asuinrakennuksen alla on tiilirakenteinen, holvattu kellari. (Tarkastus 9.5.2006 Päivi Hakanpää). Piha on nurmikko. Vielä paikoin on näkyvissä vanhaa pihakiveystä, jota on säilynyt myös 30–40 cm:n paksuisten maakerrosten alla. Tontin kerrostumat ovat todennäköisesti säilyneet.

**Kiinteistötunnus** **Kunta**

63800114010001

Porvoo

**Kuntanumero Kaupunginosa Kortteli Tontti**

638

1

1401

1

**Katuosoite**

Jokikatu 24

**Rakennukset**

Tontilla on puiset, 1½- ja 2-kerroksiset liike- ja asuinrakennukset, sekä 1-kerroksinen asuinrakennus. Lisäksi tontilla on neljä aittaa, puinen talousrakennus ja kaksi liiteriä.

**Arkeologinen mielenkiinto**

1

**Rakennusvuosi**

1760-luku, 1770, 1700-luvun loppu, 1837

**Perustus**

Kivi

**Kellari****Kohdekuvaus**

Tontti sijaitsee 1600-luvun lopun ja 1700-luvun alun asemakaava-alueella. Vuoden 1696 karttaan on tontille merkitty kaksi ranta-aittaa. Tontin maasto laskee länteen. 1600-luvun rantaterassi näkyy maastossa hyvin. Piha on osittain nurmikkoa. Vanhaa pihakiveystä on paikoin näkyvissä. Tontin kerrostumat ovat todennäköisesti säilyneet.

**Kiinteistötunnus** **Kunta**

63800114010002

Porvoo

**Kuntanumero Kaupunginosa Kortteli Tontti**

638

1

1401

2

**Katuosoite**

Jokikatu 22

**Rakennukset**

Tontilla on puinen, 1-kerroksinen liike- ja asuinrakennus, sekä 1-kerroksinen asuinrakennus. Lisäksi tontilla on puinen talousrakennus, aitta ja liiteri.

**Arkeologinen mielenkiinto**

1

**Rakennusvuosi**

1770, 1805, 1932

**Perustus**

Kivi

**Kellari****Kohdekuvaus**

Tontti sijaitsee 1600-luvun lopun ja 1700-luvun alun asemakaava-alueella. Vuoden 1696 karttaan on tontille merkitty kaksi ranta-aittaa. Tontin maasto laskee länteen. 1600-luvun rantaterassi näkyy maastossa hyvin. Vanha pihakiveys on säilynyt. Tontin kerrostumat ovat todennäköisesti säilyneet.

**Kiinteistötunnus** **Kunta**

63800114010003

Porvoo

**Kuntanumero Kaupunginosa Kortteli Tontti**

638

1

1401

3

**Katuosoite**

Jokikatu 20

**Rakennukset**

Tontilla on kiviset, 1- ja 2-kerroksiset asuinrakennukset, puinen asuinrakennus sekä puinen, rapattu asuinrakennus. Lisäksi tontilla on aitta, puinen talousrakennus ja vaja.

**Arkeologinen mielenkiinto**

1

**Rakennusvuosi**

1762, 1766, 1700-luvun loppu, 1830

**Perustus**

Kivi

**Kellari****Kohdekuvaus**

Tontti sijaitsee 1600-luvun lopun ja 1700-luvun alun asemakaava-alueella. Vuoden 1696 karttaan on tontille merkitty kaksi ranta-aittaa. Tontin maasto laskee länteen. 1600-luvun rantaterassi näkyy maastossa hyvin. Vanha pihakiveys on säilynyt. Tontin kerrostumat ovat todennäköisesti säilyneet.

**Kiinteistötunnus** **Kunta**

63800114010004

Porvoo

**Kuntanumero Kaupunginosa Kortteli Tontti**

638

1

1401

4

**Katuosoite**

Jokikatu 18

**Rakennukset**

Tontilla on puinen, 1-kerroksinen liike- ja asuinrakennus, sekä puinen asuinrakennus. Lisäksi tontilla on kaksi, puista talousrakennusta, vaja ja aitta.

**Arkeologinen mielenkiinto**

1

**Rakennusvuosi**

1800, 1832

**Perustus**

Kivi

**Kellari****Kohdekuvaus**

Tontti sijaitsee 1600-luvun lopun ja 1700-luvun alun asemakaava-alueella. Vuoden 1696 karttaan on tontille merkitty kaksi ranta-aittaa. Tontin maasto laskee länteen. 1600-luvun rantaterassi näkyy maastossa. Piha on asfaltoitu, mutta pihaan johtava polku on päällystetty mukulakivillä. Tontin kerrostumat ovat todennäköisesti säilyneet.

**Kiinteistötunnus** **Kunta**

63800114010005

Porvoo

**Kuntanumero Kaupunginosa Kortteli Tontti**

638

1

1401

5

**Katuosoite**

Jokikatu 16

**Rakennukset**

Tontilla on kivinen, 2-kerroksinen liike- ja asuinrakennus, sekä puinen, 1-kerroksinen asuinrakennus. Lisäksi tontilla on puinen asuin- ja aittarakennus, 2 kpl puisia talousrakennuksia ja vaja.

**Arkeologinen mielenkiinto**

1

**Rakennusvuosi**

1764, 1811, 1814, 1800-luvun alku

**Perustus**

Kivi

**Kellari****Kohdekuvaus**

Tontti sijaitsee 1600-luvun lopun ja 1700-luvun alun asemakaava-alueella. Vuoden 1696 karttaan on tontille merkitty kaksi ranta-aittaa. Kivitalon alla on tiiliholvattu kellari, jonne on sisäänkäynti pihan puolelta. Kellarissa on betonilattia. Tontin maasto laskee länteen. 1600-luvun rantaterassi näkyy maastossa. Pihan kiveys on osittain uusittu. Tontin kerrostumat ovat todennäköisesti säilyneet.

**Kiinteistötunnus** **Kunta**

63800114010006

Porvoo

**Kuntanumero Kaupunginosa Kortteli Tontti**

638

1

1401

6

**Katuosoite**

Jokikatu 14

**Rakennukset**

Tontilla on puinen, 2-kerroksinen liike- ja asuinrakennus, sekä puinen, 2-kerroksinen varasto- ja asuinrakennus. Lisäksi tontilla on 2 kpl puisia, 2-kerroksisia verstasrakennuksia, 2-kerroksinen aitta ja puinen vaja. Yksi rakennuksista on nukkemuseo.

**Arkeologinen mielenkiinto**

1

**Rakennusvuosi**

1781,1800, 1815

**Perustus**

Kivi

**Kellari****Kohdekuvaus**

Tontti sijaitsee 1600-luvun lopun ja 1700-luvun alun asemakaava-alueella. Vuoden 1696 karttaan on tontille merkitty kaksi ranta-aittaa. Vuosien 1696 ja 1726 karttoihin on merkitty tontin eteläosan poikki kulkeva itä-länsisuuntainen kuja. Tontin maasto laskee länteen. 1600-luvun rantaterassi näkyy maastossa hyvin. Tontin eteläosassa on vanhoja parkkisammioita, joiden yläreunat näkyvät vielä maanpinnalle. Inventoinnin aikana ne olivat lehtien peitossa. (Tiedonanto 23.10.2007 Jorma Söderlund). Osa pihasta on asfaltoitu. Vanha pihakiveys on osittain säilynyt. Tontin kerrostumat ovat todennäköisesti säilyneet.

**Kiinteistötunnus** **Kunta**

63800114010007 Porvoo

**Kuntanumero Kaupunginosa Kortteli Tontti**

638	1	1401	7
-----	---	------	---

**Katuosoite**

Jokikatu 12

**Rakennukset**

Tontilla on kivinen, 2-kerroksinen liike- ja asuinrakennus, sekä puinen, 2-kerroksinen asuinrakennus. Lisäksi tontilla on 2 kpl puisia, 2-kerroksisia talousrakennuksia, ja 2 kpl 2-kerroksisia aittoja, sekä liiteri.

**Arkeologinen mielenkiinto**

1

**Rakennusvuosi**

1770-luku, 1866, 1880

**Perustus**

Kivi

**Kellari****Kohdekuvaus**

Tontti sijaitsee 1600-luvun lopun ja 1700-luvun alun asemakaava-alueella. Vuoden 1696 karttaan on tontille merkitty kaksi ranta-aittaa. Tontin eteläreunassa on kulkenut itä-länsisuuntainen kuja, jota ei ole enää merkitty vuoden 1726 karttaan. Tontin maasto laskee länteen. 1600-luvun rantaterassi näkyy maastossa. Piha on sorapäällysteinen. Tontin kerrostumat ovat todennäköisesti säilyneet.

**Kiinteistötunnus** **Kunta**

63800114010008 Porvoo

**Kuntanumero Kaupunginosa Kortteli Tontti**

638	1	1401	8
-----	---	------	---

**Katuosoite**

Jokikatu 10

**Rakennukset**

Tontilla on puinen, 2-kerroksinen liike- ja asuinrakennus, sekä puinen, 1-kerroksinen asuinrakennus ja 2 kpl 2-kerroksisia aittoja, joista toinen on muutettu asuinrakennukseksi. Lisäksi tontilla on 1-kerroksinen aitta, puinen talousrakennus ja liiteri.

**Arkeologinen mielenkiinto**

1

**Rakennusvuosi**

1789, 1790, 1809, 1816

**Perustus**

Kivi

**Kellari****Kohdekuvaus**

Tontti sijaitsee 1600-luvun lopun ja 1700-luvun alun asemakaava-alueella. Vuoden 1696 karttaan on tontille merkitty ranta-aitta. Jokikadun varrella olevan rakennuksen alla on suorakaiteen muotoinen, tynnyriholvattu kellari, joka on jaettu kahteen tilaan 1900-luvun alkupuolella muuratulla tiiliseinällä. Katto on holvattu uudelleen. (Tiedonanto elokuussa 2005 ja mittapiirustus Lauri Rissanen). Aidattua tonttia ei tarkastettu inventoinnissa, koska portti oli kiinni. Tontin kerrostumat ovat todennäköisesti säilyneet.

**Kiinteistötunnus** **Kunta**

63800114010009 Porvoo

**Kuntanumero Kaupunginosa Kortteli Tontti**

638	1	1401	9
-----	---	------	---

**Katuosoite**

Jokikatu 8

**Rakennukset**

Tontilla on puinen, 1-kerroksinen asuin- ja liikerakennus, sekä 2-kerroksinen, puinen asuinrakennus. Lisäksi tontilla on 3 kpl 2-kerroksisia aittoja, 2 kpl puisia vajoja, puinen talousrakennus sekä liiteri.

**Arkeologinen mielenkiinto**

1

**Rakennusvuosi**

1789, 1795, 1790, 1800-luvun alku, 1840, 1857

**Perustus**Kivi **Kellari****Kohdekuvaus**

Tontti sijaitsee 1600-luvun lopun ja 1700-luvun alun asemakaava-alueella. Vuoden 1696 karttaan on tontille merkitty kaksi ranta-aittaa. Tontin maasto laskee länteen, ja 1600-luvun rantaterassi näkyy maastossa. Piha on kivetty. Tontin kerrostumat ovat todennäköisesti säilyneet.

**Kiinteistötunnus** **Kunta**

63800114010010 Porvoo

**Kuntanumero Kaupunginosa Kortteli Tontti**

638	1	1401	10
-----	---	------	----

**Katuosoite**

Jokikatu 6

**Rakennukset**

Tontilla on puinen, 2-kerroksinen liike- ja asuinrakennus, sekä 2 kpl puisia, 1-kerroksisia asuinrakennuksia. Lisäksi tontilla puinen talousrakennus, 2-kerroksinen makasiini ja 2 kpl liitereitä.

**Arkeologinen mielenkiinto**

1

**Rakennusvuosi**

1805, 1814, 1831, 1860

**Perustus**Kivi **Kellari****Kohdekuvaus**

Tontti sijaitsee 1600-luvun lopun ja 1700-luvun alun asemakaava-alueella. Vuoden 1696 karttaan on tontille merkitty kaksi ranta-aittaa. Tontin poikki on kulkenut itä-länsisuuntainen kuja. Tontin maasto laskee länteen. 1600-luvun rantaterassi näkyy maastossa. Pihassa on vanha mukulakiveys. Tontin kerrostumat ovat todennäköisesti säilyneet.

**Kiinteistötunnus** **Kunta**

63800114010012 Porvoo

**Kuntanumero Kaupunginosa Kortteli Tontti**

638	1	1401	12
-----	---	------	----

**Katuosoite**

Jokikatu 4

**Rakennukset**

Tontilla on 3 kpl puisia, 1-kerroksisia liikerakennuksia.

**Arkeologinen mielenkiinto**

1

**Rakennusvuosi**

-, 2005

**Perustus**

Kivi

**Kellari****Kohdekuvaus**

Tontti sijaitsee 1600-luvun lopun ja 1700-luvun alun asemakaava-alueella. Piha on asfaltoitu. Tontin kerrostumat ovat todennäköisesti säilyneet.

**Kiinteistötunnus** **Kunta**

63800114010013 Porvoo

**Kuntanumero Kaupunginosa Kortteli Tontti**

638	1	1401	13
-----	---	------	----

**Katuosoite**

Mannerheiminkatu 2

**Rakennukset**

Tontilla on 3-kerroksinen, puinen makasiinirakennus, jossa toimii nykyisin ravintola.

**Arkeologinen mielenkiinto**

1

**Rakennusvuosi**

1850

**Perustus**

Kivi

**Kellari****Kohdekuvaus**

Tontti sijaitsee 1600-luvun lopun ja 1700-luvun alun asemakaava-alueella. Vuoden 1696 karttaan on tontin lounaiskulmaan merkitty ranta-aitta. Piha on asfaltoitu. Tontin kerrostumat ovat todennäköisesti säilyneet.

**Kiinteistötunnus** **Kunta**

63800114020002

Porvoo

**Kuntanumero Kaupunginosa Kortteli Tontti**

638

1

1402

2

**Katuosoite**

Raatihuoneen tori

**Rakennukset**

Tontilla on kivinen, 2-kerroksinen raatihuone, joka toimii nykyisin museona.

**Arkeologinen mielenkiinto**

1

**Rakennusvuosi**

1764

**Perustus**

Kivi

**Kellari****Kohdekuvaus**

Tontti sijaitsee 1600-luvun lopun ja 1700-luvun alun asemakaava-alueella. Raatihuoneen perustuksia korjattaessa 1940-luvun lopulla, löytyi noin 1,5-2 metrin syvyydestä, portaiden edustalta, palanen puurakennuksen jäännöksiä. (Porvoon museo 1949). Raatihuoneen takana, tontin eteläosassa, on pieni viheralue, joka toimii osittain paikoitusalueena. Rakennuksen alla on mahdollisesti säilyneitä kulttuurikerroksia. Viheralueella kulttuurikerrokset ovat todennäköisesti säilyneet.

**Kiinteistötunnus** **Kunta**

63800114030001

Porvoo

**Kuntanumero Kaupunginosa Kortteli Tontti**

638

1

1403

1

**Katuosoite**

Jokikatu 43

**Rakennukset**

Tontilla on 1-kerroksinen puurakennus, jossa toimii ravintola, ja 2 kpl puisia, 1-kerroksisia liikerakennuksia sekä puinen talousrakennus. Lisäksi tontilla on puinen, 2-kerroksinen hotellirakennus.

**Arkeologinen mielenkiinto**

1

**Rakennusvuosi**

1760-luvun jälkeen, 1800-luku, 2005

**Perustus**

Kivi

**Kellari****Kohdekuvaus**

Tontti sijaitsee 1600-luvun lopun ja 1700-luvun alun asemakaava-alueella. Vuosien 1696 ja 1726 karttojen mukaan Jokikatu on kulkenut tontin länsireunan poikki. Tontilla tehtiin koekaivaus vuonna 2005 hotellirakennuksen paikalle. Tuolloin tutkittiin 1700-luvun palokerroksia sekä rakennusten jäännöksiä ja kulttuurikerroksia 1500–1700-luvuilta. Kulttuurikerroksen paksuus oli alle puoli metriä. Alueen vanhin löytö oli Sieburgissa valmistetun kivisavikannun pala, joka ajoittui 1300-luvulle. (Hakanpää 2005) Myös ravintola Timbaalin alla on säilynyt kulttuurikerroksia ja rakenteita (Koivisto 2006). Pihakiveys on uusittu. Piha on osittain hotellin paikoitusalueena. Tontin kerrostumat ovat todennäköisesti säilyneet.



**Kiinteistötunnus** **Kunta**

63800114030004

Porvoo

**Kuntanumero Kaupunginosa Kortteli Tontti**

638

1

1403

4

**Katuosoite**

Jokikatu 39, Välikatu 4-6, Rihkamakatu 2

**Rakennukset**

Tontilla on 2-kerroksinen liikerakennus, 2 kpl 1-kerroksisia puurakennuksia, joista toisessa toimii lounasravintola. Liikerakennukseen on tehty muutoksia vuosina 1936-1960.

**Arkeologinen mielenkiinto**

1

**Rakennusvuosi**

1877, 1700-luku, 1980-luku

**Perustus**

Kivi

**Kellari****Kohdekuvaus**

Tontti sijaitsee 1600-luvun lopun ja 1700-luvun alun asemakaava-alueella. Vuosien 1696 ja 1726 karttojen mukaan Jokikatu on kulkenut tontin länsireunan poikki. Välikadun varrella, tavaratalo Simolinin tontilla, on tehty rakennustöihin liittyvää valvontaa, dokumentointeja ja kaivauksia useassa otteessa vuosina 1981–1985. Paikalla oli paksuja kulttuurikerroksia ja päällekkäisiä puurakenteita. Alimman löydetyn palokerroksen tulkittiin olevan peräisin vuoden 1508 palosta. Kaivauksista ei ole raporttia. Tontin piha on asfaltoitu. Tontin kerrostumat ovat todennäköisesti säilyneet Jokikadun varrella olevan puutalon alla ja pihan kaivamattomilla alueilla.

**Kiinteistötunnus** **Kunta**

63800114040003

Porvoo

**Kuntanumero Kaupunginosa Kortteli Tontti**

638

1

1404

3

**Katuosoite**

Jokikatu 37 ja Rihkamakatu 1, Mannerheiminkatu 6

**Rakennukset**

Tontilla on 1-kerroksinen puinen, liikerakennus.

**Arkeologinen mielenkiinto**

1

**Rakennusvuosi**

1800-luku

**Perustus**

Kivi

**Kellari****Kohdekuvaus**

Tontti sijaitsee 1600-luvun lopun ja 1700-luvun alun asemakaava-alueella. Vuosien 1696 ja 1726 karttojen mukaan Jokikatu on kulkenut tontin länsireunan poikki. Osittain asfaltoitu ja osittain kivetty piha toimii paikoitusalueena. Tontin kerrostumat ovat todennäköisesti säilyneet.

**Kiinteistötunnus** **Kunta**

63800114040004

Porvoo

**Kuntanumero Kaupunginosa Kortteli Tontti**

638

1

1404

4

**Katuosoite**

Rihkamakatu 3, Välikatu 2, Mannerheiminkatu 8

**Rakennukset**

Tontilla on 2-kerroksinen kivirakennus, jossa toimii Itä-Uudenmaan Osuuspankki. Lisäksi tontilla on kivinen autotalli.

**Arkeologinen mielenkiinto**

1

**Rakennusvuosi**

1911

**Perustus**

Kivi

**Kellari****Kohdekuvaus**

Tontti sijaitsee 1600-luvun lopun ja 1700-luvun alun asemakaava-alueella. Vuonna 2007 tehtiin tontin sisäpihalle koekaivaus ilmastointikonehuoneen rakentamisen takia. Vanhimmat puurakenteet ajoittuivat keskiajan lopulle. Samalla paikalla on ollut ainakin neljä rakennusta. Pihan maakerrosten paksuus oli yli 2 metriä. Kulttuurikerrosten paksuus oli 1,5 metriä. (Koivisto 2007). Piha on asfaltoitu. Tontin kerrostumat ovat todennäköisesti säilyneet kaivamattomilla alueilla.

**Kiinteistötunnus** **Kunta**

Porvoo

**Kuntanumero Kaupunginosa Kortteli Tontti**

638

1

1G1

**Katuosoite**

Kirkkotori

**Rakennukset****Arkeologinen mielenkiinto**

1

**Rakennusvuosi****Perustus****Kellari****Kohdekuvaus**

Kivikirkon pohjoispuolella on kolmion muotoinen alue, jolla oletetaan Porvoon vanhimman torin sijainneen. Maasto laskee länteen ja lounaaseen. Tori on päällystetty mukulakivillä. Alue on nykyisin paikoitusalueena. Kirkon eteläpuolella on pienempi mukulakivillä päällystetty alue, jonka reunassa on myös paikoitusalue. Kirkon itäpuolisen katualueen reunaan tehtiin putkikaivantoja vuonna 2001. Maakerrosten paksuus oli noin 90 cm. Kadun kerrokset olivat sekoittuneet tai paikalle tuotuja täyttökerroksia. Alinna oli ohut palokerros, joka ei ollut yhtenäinen. (Muistio 21.9.2001 Niukkanen). Torin kerrokset ovat todennäköisesti säilyneet.

**Kiinteistötunnus** **Kunta** Porvoo**Kuntanumero Kaupunginosa Kortteli Tontti**

638	1	1G1	
-----	---	-----	--

**Katuosoite****Rakennukset****Arkeologinen mielenkiinto****Rakennusvuosi****Perustus****Kellari****Kohdekuvaus**

Tori sijaitsee 1600-luvun lopun ja 1700-luvun alun asemakaava-alueella. Torin pohjoisosassa on sijainnut raatihuone 1600-luvun lopulla ja 1700-luvun alussa. Raatihuoneentorin eteläosaan tehtiin koekaivaus tulevan kaukolämpö- ja viemäriputkikaivannon paikalle vuonna 2006. Torin eteläosa on ollut tonttimaata vielä 1600-luvun alkupuolella. Paikalla on sijainnut 1500-luvun alussa rakennus, josta oli säilynyt lattiarakenteita. Torin koillisosasta löytyi oletettavasti 1300–1400-luvuille ajoittuva, hajanainen kiveys. Perusmaan läpi oli kaivettu kaksi kuoppaa, joiden täyttömaasta löytyi 1300-luvun keramiikkaa. Kaivausalueen kulttuurikerrosten paksuus oli alle metrin. (Hakanpää 2006). Tontin kerrostumat ovat todennäköisesti säilyneet kaivamattomilla alueilla.

**Kiinteistötunnus** **Kunta** Porvoo**Kuntanumero Kaupunginosa Kortteli Tontti**

638	1	1P	
-----	---	----	--

**Katuosoite****Rakennukset****Arkeologinen mielenkiinto****Rakennusvuosi****Perustus****Kellari****Kohdekuvaus**

Puisto sijaitsee 1600-luvun lopun ja 1700-luvun alun asemakaava-alueella. Sen poikki on kulkenut lounas-koillisuuntainen katu. Puistossa on suihkulähde ja Gabriel Linsenin patsas. Lähinnä katuja olevat puistokäytävät on päällystetty kivillä, muuten käytävät ovat sorapäällysteisiä. Maasto laskee länteen. Puiston kerrostumat ovat todennäköisesti säilyneet.

**Kiinteistötunnus** **Kunta** Porvoo**Kuntanumero Kaupunginosa Kortteli Tontti**

638	1	1P	
-----	---	----	--

**Katuosoite** Vuorikadun ja Flensborgintörmän välissä oleva viheralue**Rakennukset** -**Arkeologinen mielenkiinto** 2**Rakennusvuosi****Perustus****Kellari****Kohdekuvaus**

Viheralue sijaitsee 1700-luvun alun asemakaava-alueella. Kolmion muotoisella viheralueella on kallio näkyvissä. Maasto laskee länteen. Viheralueella on muistolaatta ja siinä on teksti AD. Neovius 1891–1901 Larin Paraske.

**Kiinteistötunnus** **Kunta** Porvoo**Kuntanumero Kaupunginosa Kortteli Tontti**

638	1	1P1	
-----	---	-----	--

**Katuosoite** Itäisen Pitkädun ja Oikokujan risteyksen puisto**Rakennukset** -**Arkeologinen mielenkiinto** 2**Rakennusvuosi****Perustus****Kellari****Kohdekuvaus**

Puiston länsiosa sijaitsee 1700-luvun alun asemakaava-alueella. Puistossa on puu- ja pensasistutuksia. Osa alueesta on nurmikko ja osa on sorapäällysteinen. Puiston kerrostumat ovat mahdollisesti säilyneet.

**Kiinteistötunnus** **Kunta** Porvoo**Kuntanumero Kaupunginosa Kortteli Tontti**

638	1	1P1	
-----	---	-----	--

**Katuosoite** Fredrikan puisto, Kirkkokadun ja Rihkamakadun kulmaus**Rakennukset****Arkeologinen mielenkiinto** 1**Rakennusvuosi****Perustus****Kellari****Kohdekuvaus**

Puisto sijaitsee 1600-luvun lopun ja 1700-luvun alun asemakaava-alueella. Sen poikki on kulkenut itä-länsisuuntainen katu. Puistossa on Fredrika Runebergin patsas. Puiston pohjoisosaa on pengerrytetty. Puistokäytävät ovat sorapäälysteisiä ja osittain kivettyjä. Puiston kerrostumat ovat todennäköisesti säilyneet.

**Kiinteistötunnus** **Kunta** Porvoo**Kuntanumero Kaupunginosa Kortteli Tontti**

638	1	1P1	
-----	---	-----	--

**Katuosoite** Jokikatu 47-55 länsipuolen ranta-alue**Rakennukset****Arkeologinen mielenkiinto** 1**Rakennusvuosi****Perustus****Kellari****Kohdekuvaus**

Jokikadun ja rannan välinen viheralue sijaitsee 1600-luvun lopun ja 1700-luvun alun asemakaava-alueella. Vuoden 1696 karttaan ei alueelle ole merkitty ranta-aittoja. Maasto laskee jyrkästi länteen. 1600-luvun rantaterassi näkyy hyvin maastossa. Viheralue on nurmikkoa. Viheralueen kerrostumat ovat todennäköisesti säilyneet.

**Kiinteistötunnus Kunta** Porvoo**Kuntanumero Kaupunginosa Kortteli Tontti**

638	1	1P1	
-----	---	-----	--

**Katuosoite** Jokikadun länsipuolen puisto, tonttien 1107:1 ja 1401:1 välissä**Rakennukset****Arkeologinen mielenkiinto** 1**Rakennusvuosi****Perustus****Kellari****Kohdekuvaus**

Tontti sijaitsee 1600-luvun lopun ja 1700-luvun alun asemakaava-alueella. Vuoden 1696 karttaan on tontille merkitty lounas-koillisuuntainen kuja. Viheralueen maasto laskee länteen. 1600-luvun rantaterassi näkyy maastossa hyvin. Tontti sijaitsee 1600-luvun lopun ja 1700-luvun alun asemakaava-alueella. Vuoden 1696 karttaan on tontille merkitty lounas-koillisuuntainen kuja. Viheralueen maasto laskee länteen, ja 1600-luvun rantaterassi näkyy maastossa hyvin. Puiston kerrostumat ovat todennäköisesti säilyneet.

**Kiinteistötunnus Kunta** Porvoo**Kuntanumero Kaupunginosa Kortteli Tontti**

638	1	1P1	
-----	---	-----	--

**Katuosoite** Koulukujan eteläpuolen puisto korttelissa 1114**Rakennukset****Arkeologinen mielenkiinto** 2**Rakennusvuosi****Perustus****Kellari****Kohdekuvaus**

Puiston länsiosa sijaitsee 1600-luvun lopun ja itäosa 1700-luvun alun asemakaava-alueella. Puiston länsi- ja itäosa ovat nurmikkoa. Puiston keskellä on istutuksia, muuten puisto on lähes kokonaan kalliota. Puistoon johtaa betoniportaati Koulukujalta. Kallion rinteitä on louhittu. Puiston kerrostumat ovat mahdollisesti säilyneet.

**Kiinteistötunnus** **Kunta** Porvoo**Kuntanumero Kaupunginosa Kortteli Tontti**

638	1	P1	
-----	---	----	--

**Katuosoite** Jokikadun ja rannan välinen puisto sillan pohjoispuolella**Rakennukset****Arkeologinen mielenkiinto** 2**Rakennusvuosi****Perustus****Kellari****Kohdekuvaus**

Puiston itäosa sijaitsee 1600-luvun lopun jokitöyräällä ja 1700-luvun asemakaava-alueella. Puisto on nurmikkoa. Puiston kerrostumat ovat mahdollisesti säilyneet.

**Kiinteistötunnus** **Kunta** 63800200170006  Porvoo**Kuntanumero Kaupunginosa Kortteli Tontti**

638	2	17	6
-----	---	----	---

**Katuosoite** Rihkamakatu 7, Piispankatu 38 ja Mannerheiminkatu 10**Rakennukset**

Tontilla on 4-kerroksinen kaupungintalo ja 1-kerroksinen puutalo.

**Arkeologinen mielenkiinto** 2**Rakennusvuosi****Perustus** Betoni ja kivi**Kellari****Kohdekuvaus**

Tontti sijaitsee 1600-luvun lopun ja 1700-luvun alun asemakaava-alueella. Tontin läpi on kulkenut kaakko-luodesuuntainen katu ja sen kaakkoisosan poikki puro. Piha on asfaltoitu. Puutalon kohdalla tontin kerrostumat ovat mahdollisesti säilyneet.

**Kiinteistötunnus** **Kunta**

63800200180003

Porvoo

**Kuntanumero Kaupunginosa Kortteli Tontti**

638

2

18

3

**Katuosoite**

Rihkamakatu 9, Piispankatu 25 ja Mannerheiminkatu 12

**Rakennukset**

Tontilla on kaksi 1-kerroksista puurakennusta, joissa on liiketiloja.

**Arkeologinen mielenkiinto**

1

**Rakennusvuosi**

-

**Perustus**

Kivi

**Kellari****Kohdekuvaus**

Tontin länsiosa sijaitsee 1600-luvun lopun ja 1700-luvun alun asemakaava-alueella. Sen länsireunan poikki on kulkenut puro. Sorapäälysteistä pihaa käytetään paikoitusalueena. Tontin kerrostumat ovat todennäköisesti säilyneet.

**Kiinteistötunnus** **Kunta**

63800200220001

Porvoo

**Kuntanumero Kaupunginosa Kortteli Tontti**

638

2

22

1

**Katuosoite**

Mannerheiminkatu 1 ja Jokikatu 35

**Rakennukset**

Tontilla on puu- ja tiilirakenteinen, 2-kerroksinen asuintalo, puinen 1-kerroksinen asuintalo ja autotalli.

**Arkeologinen mielenkiinto**

1

**Rakennusvuosi**

-

**Perustus**

Kivi

**Kellari****Kohdekuvaus**

Tontti sijaitsee 1600-luvun lopun ja 1700-luvun alun asemakaava-alueella. Sen läpi on kulkenut Jokikatu ja Uusikatu. Kerrostalon piha on asfaltoitu. Pihan kerrostumat ovat todennäköisesti säilyneet.



**Kiinteistötunnus** **Kunta**

63800200220002

Porvoo

**Kuntanumero Kaupunginosa Kortteli Tontti**

638

2

22

2

**Katuosoite**

Jokikatu 33

**Rakennukset**

Tontilla on kivinen, 3-kerroksinen kerrostalo, kivinen 1-kerroksinen liikerakennus ja autotalli.

**Arkeologinen mielenkiinto**

1

**Rakennusvuosi**

-

**Perustus**

Kivi

**Kellari****Kohdekuvaus**

Tontti sijaitsee 1600-luvun lopun ja 1700-luvun alun asemakaava-alueella. Sen läpi on kulkenut Jokikatu ja kaksi lyhyttä poikkikatu. Kerrostalon piha on asfaltoitu ja autotallin edusta on kivetty. Pihan kerrostumat ovat todennäköisesti säilyneet.

**Kiinteistötunnus** **Kunta**

63800200220003

Porvoo

**Kuntanumero Kaupunginosa Kortteli Tontti**

638

2

22

3

**Katuosoite**

Jokikatu 31 ja Lundinkatu 2

**Rakennukset**

Tontilla on kivinen, 1-kerroksinen liikerakennus ja 1-kerroksinen puutalo, sekä autotalli.

**Arkeologinen mielenkiinto**

1

**Rakennusvuosi**

1936

**Perustus**

Kivi, betoni

**Kellari****Kohdekuvaus**

Tontti sijaitsee 1600-luvun lopun ja 1700-luvun alun asemakaava-alueella. Sen läpi on kulkenut Jokikatu ja lyhyt, lounas-koillissuuntainen poikkikatu. Tontin kaakkoisosan poikki on kulkenut puro. Piha on asfaltoitu. Pihan kerrostumat ovat todennäköisesti säilyneet.

**Kiinteistötunnus** **Kunta**

63800200220004

Porvoo

**Kuntanumero Kaupunginosa Kortteli Tontti**

638

2

22

4

**Katuosoite**

Mannerheimintie 3 ja Runeberginkatu 36

**Rakennukset**

Tontilla on 5-kerroksinen Pohjolan talo ja 1-kerroksinen siipirakennus

**Arkeologinen mielenkiinto**

2

**Rakennusvuosi**

1963

**Perustus**

Betoni

**Kellari****Kohdekuvaus**

Tontti sijaitsee 1600-luvun lopun ja 1700-luvun alun asemakaava-alueella. Sen halki on kulkenut luode-kaakkosuuntainen katu ja lyhyt, lounas-koillissuuntainen poikkikatu. Piha-alueelta on kaivettu maata pois, ja piha on asfaltoitu. Pihan eteläosan kerrostumat ovat mahdollisesti säilyneet.

**Kiinteistötunnus** **Kunta**

63800200220005

Porvoo

**Kuntanumero Kaupunginosa Kortteli Tontti**

638

2

22

5

**Katuosoite**

Runeberginkatu 34

**Rakennukset**

Tontilla on kivinen, 4-kerroksinen liike- ja asuinrakennus, sekä 1-kerroksiset puu- ja tiilirakennukset.

**Arkeologinen mielenkiinto**

1

**Rakennusvuosi**

1872, -

**Perustus**

Kivi

**Kellari****Kohdekuvaus**

Tontti sijaitsee 1600-luvun lopun ja 1700-luvun alun asemakaava-alueella. Sen halki on kulkenut luode-kaakkosuuntainen katu. Piha on asfaltoitu. Sen kerrostumat ovat mahdollisesti säilyneet.

**Kiinteistötunnus** **Kunta**

63800200220006

Porvoo

**Kuntanumero Kaupunginosa Kortteli Tontti**

638

2

22

6

**Katuosoite**

Runeberginkatu 32 ja Lundinkatu 4

**Rakennukset**

Tontilla on kivinen, 3-kerroksinen kerrostalo ja puinen autotalli.

**Arkeologinen mielenkiinto**

1

**Rakennusvuosi**

1900, -

**Perustus**

Kivi, betoni

**Kellari****Kohdekuvaus**

Tontti sijaitsee 1600-luvun lopun ja 1700-luvun alun asemakaava-alueella. Sen halki on kulkenut luodekaakkosuuntainen katu. Tontin etelä- ja koillisosan poikki on kulkenut puro. Osa pihasta on asfaltoitu ja osa on päällystetty soralla. Pihassa on istutuksia. Pihan kerrostumat ovat todennäköisesti säilyneet.

**Kiinteistötunnus** **Kunta**

63800200240009

Porvoo

**Kuntanumero Kaupunginosa Kortteli Tontti**

638

2

24

9

**Katuosoite**

Piispankatu 23 ja Mannerheiminkatu 9

**Rakennukset**

Tontin länsiosassa on 2- ja 3-kerroksiset kivialot.  
Rakennuksissa on pankki ja ravintola.

**Arkeologinen mielenkiinto**

2

**Rakennusvuosi**

1911

**Perustus**

Kivi, betoni

**Kellari****Kohdekuvaus**

Tontin länsiosa sijaitsee 1600-luvun asemakaava-alueella. Pihan lounaisosa on kivetty, ja siellä on puu- ja pensasistutuksia. Sen kerrostumat ovat mahdollisesti säilyneet.

**Kiinteistötunnus** **Kunta**

63800200280003

Porvoo

**Kuntanumero Kaupunginosa Kortteli Tontti**

638

2

28

3

**Katuosoite**

Jokikatu 27 ja Raatihuoneenkatu 2

**Rakennukset**

Tontilla on puinen 2-kerroksinen asuinrakennus, jonka yksi siipi on kivinen, sekä autokatos.

**Arkeologinen mielenkiinto**

2

**Rakennusvuosi**

-, 1972

**Perustus**

Kivi

**Kellari****Kohdekuvaus**

Tontti sijaitsee 1600-luvun lopun asemakaava-alueella. Piha on osittain asfaltoitu ja osittain nurmikko. Tontin kerrostumat ovat mahdollisesti säilyneet.

**Kiinteistötunnus** **Kunta**

63800200280005

Porvoo

**Kuntanumero Kaupunginosa Kortteli Tontti**

638

2

28

5

**Katuosoite**

Jokikatu 29, Lundinkatu 1-3, Runeberginkatu 30

**Rakennukset**

Tontilla on 2 kpl puisia, 1-kerroksisia, asuinrakennuksia ja 2 kpl 3-kerroksisia tiilirakennuksia, joissa toimii koulu.

**Arkeologinen mielenkiinto**

2

**Rakennusvuosi**

1920, 1954

**Perustus**

Kivi, betoni

**Kellari****Kohdekuvaus**

Tontti sijaitsee 1600-luvun lopun asemakaava-alueella. Tontin etelärajalle on merkitty vuoden 1696 karttaan tullihuone. Maasto laskee länteen. Piha on sorapäällysteinen. Tontin kerrostumat ovat mahdollisesti säilyneet.

**Kiinteistötunnus** **Kunta** Porvoo**Kuntanumero Kaupunginosa Kortteli Tontti**

638	2	2E1	
-----	---	-----	--

**Katuosoite****Rakennukset****Arkeologinen mielenkiinto****Rakennusvuosi****Perustus****Kellari****Kohdekuvaus**

Alueelle on merkitty vuoden 1696 karttaan ranta-aittoja, jotka on pystytetty rannalle veden päälle. Mannerheiminkadun ja Lundinkadun välinen alue sijaitsee 1700-luvun alun asemakaava-alueella. Alue on osittain puistoa ja osittain paikoitusaluetta. Puukujanteen kohdalla on kiveys, muuten alue on asfaltoitu. Paikalla on mahdollisesti säilynyt kulttuurikerroksia ja ranta-aittojen perustusrakenteita.

**Kiinteistötunnus** **Kunta** Porvoo**Kuntanumero Kaupunginosa Kortteli Tontti**

638	2	2G1	
-----	---	-----	--

**Katuosoite****Rakennukset****Arkeologinen mielenkiinto****Rakennusvuosi****Perustus****Kellari****Kohdekuvaus**

Tontti sijaitsee 1600-luvun asemakaava-alueella. Paikoitusalue on asfaltoitu ja kioskin edusta päällystetty soralla. Maasto laskee Välikadulle päin. Alueella on istutuksia. Tontin kerrostumat ovat todennäköisesti säilyneet.

**Kiinteistötunnus** **Kunta** Porvoo**Kuntanumero Kaupunginosa Kortteli Tontti**

638	2	2P1	
-----	---	-----	--

**Katuosoite** Runeberginpuisto**Rakennukset** Puistossa on J. L. Runebergin patsas.**Arkeologinen mielenkiinto** 2**Rakennusvuosi****Perustus****Kellari****Kohdekuvaus**

Puiston länsiosa sijaitsee 1600-luvun lopun asemakaava-alueella. Maasto laskee loivasti länteen. Polut ovat sorapäällysteisiä. Puiston reunoilla on lehtipuukujat. Puiston kerrostumat ovat mahdollisesti säilyneet.

**Kiinteistötunnus** **Kunta** 63800711080002  Porvoo**Kuntanumero Kaupunginosa Kortteli Tontti**

638	7	1108	2
-----	---	------	---

**Katuosoite** Braskiksenkuja 1**Rakennukset** Tontilla on puinen, 1-kerroksinen asuinrakennus ja autotalli. Rakennuksessa on Porvoon seurakunnan toimitiloja.**Arkeologinen mielenkiinto** 1**Rakennusvuosi** 1890, 1983**Perustus** Kivi**Kellari****Kohdekuvaus**

Tontin eteläosa sijaitsee 1600-luvun lopun asemakaava-alueella, mutta 1700-luvun alun asemakaava-alueen ulkopuolella. Tontin itäosa rajautuu kallioon, ja sen maasto laskee länteen. Pihalla on pieni leikkikenttä. Osa pihasta on nurmikkoa. Tontin kerrostumat ovat todennäköisesti säilyneet.

**Kiinteistötunnus** **Kunta**

63800711080007 Porvoo

**Kuntanumero Kaupunginosa Kortteli Tontti**

638	7	1108	7
-----	---	------	---

**Katuosoite**

Vanha Kuninkaantie 3

**Rakennukset**

Tontilla on puinen, 2-kerroksinen asuintalo ja autotalli.

**Arkeologinen mielenkiinto****Rakennusvuosi**

1926, -

**Perustus****Kellari****Kohdekuvaus**

Tontin eteläosa sijaitsee 1600-luvun lopun asemakaava-alueella, mutta 1700-luvun alun asemakaava-alueen ulkopuolella. Maasto laskee länteen ja pihaa on pengerrytetty. Aidattua tonttia ei tarkastettu inventoinnissa, koska portti oli kiinni. Tontin kerrostumat ovat todennäköisesti säilyneet.

**Kiinteistötunnus** **Kunta**

63800711080008 Porvoo

**Kuntanumero Kaupunginosa Kortteli Tontti**

638	7	1108	8
-----	---	------	---

**Katuosoite**

Vanha Kuninkaantie 1

**Rakennukset**

Tontilla on puinen, 1-kerroksinen asuinrakennus, puinen talousrakennus ja aitta.

**Arkeologinen mielenkiinto****Rakennusvuosi**

1790, -

**Perustus****Kellari****Kohdekuvaus**

Tontin eteläosa sijaitsee 1600-luvun lopun asemakaava-alueella, mutta 1700-luvun alun asemakaava-alueen ulkopuolella. Vanhaa pihakiveys on osittain säilynyt. Aidattua tonttia ei tarkastettu inventoinnissa, koska portti oli kiinni. Tontin kerrostumat ovat todennäköisesti säilyneet.

**Kiinteistötunnus** **Kunta**

63800705020002 Porvoo

**Kuntanumero Kaupunginosa Kortteli Tontti**

638	7	502	2
-----	---	-----	---

**Katuosoite**

Kotikuja 4

**Rakennukset**

Tontilla on puinen, 1-kerroksinen asuinrakennus ja puinen talousrakennus.

**Arkeologinen mielenkiinto**

1

**Rakennusvuosi**

1920, -

**Perustus**

Kivi

**Kellari****Kohdekuvaus**

Tontin lounaisosa sijaitsee 1600-luvun lopun asemakaava-alueella. Maasto laskee loivasti länteen. Piha on nurmikko ja puutarha. Polut ovat sorapäällysteisiä. Tontin kerrostumat ovat todennäköisesti säilyneet.

**Kiinteistötunnus** **Kunta**

63800705020005 Porvoo

**Kuntanumero Kaupunginosa Kortteli Tontti**

638	7	502	5
-----	---	-----	---

**Katuosoite**

Kankurinkuja 10 ja Välikatu 30

**Rakennukset**

Tontilla on 1- ja 2-kerroksiset, rapatut asuinrakennukset ja puinen talousrakennus.

**Arkeologinen mielenkiinto**

1

**Rakennusvuosi**

1924, 1961, 2000

**Perustus**

Betoni

**Kellari****Kohdekuvaus**

Tontti sijaitsee 1600-luvun lopun asemakaava-alueella. Vuoden 1696 karttaan on merkitty tontin poikki itä-länsisuuntainen katu. Tontti on länsirinteessä. Osa pihasta on nurmikko. Tontin kerrostumat ovat todennäköisesti säilyneet.



**Kiinteistötunnus** **Kunta**

63800705020007

Porvoo

**Kuntanumero Kaupunginosa Kortteli Tontti**

638

7

502

7

**Katuosoite**

Kankurinkuja 6 ja Kotikuja 2

**Rakennukset**

Tontilla on kaksi, puista, 2-kerroksista asuinrakennusta ja hirsinen talousrakennus.

**Arkeologinen mielenkiinto**

1

**Rakennusvuosi**

1920, 1938, 1930

**Perustus**

Kivi

**Kellari****Kohdekuvaus**

Tontti sijaitsee 1600-luvun lopun asemakaava-alueella. Vuoden 1696 karttaan on merkitty tontin poikki lounais-koillisuuntainen katu. Maasto laskee loivasti länteen. Piha on nurmikkoa ja puutarhaa. Polut ovat sorapäällysteisiä. Tontin kerrostumat ovat todennäköisesti säilyneet.

**Kiinteistötunnus** **Kunta**

63800705020009

Porvoo

**Kuntanumero Kaupunginosa Kortteli Tontti**

638

7

502

9

**Katuosoite**

Jokikatu 69

**Rakennukset**

Tontilla on 2-kerroksinen asuinrakennus ja puinen talousrakennus.

**Arkeologinen mielenkiinto**

1

**Rakennusvuosi**

2002, 1920

**Perustus**

Betoni, kivi

**Kellari****Kohdekuvaus**

Tontti sijaitsee pohjoisosaansa lukuun ottamatta 1600-luvun lopun asemakaava-alueella. Piha on nurmikkoa ja puutarhaa. Tontin kerrostumat ovat todennäköisesti säilyneet.

**Kiinteistötunnus** **Kunta**

63800705020014 Porvoo

**Kuntanumero Kaupunginosa Kortteli Tontti**

638	7	502	14
-----	---	-----	----

**Katuosoite**

Kotikuja 3

**Rakennukset**

Tontilla on puinen, 2-kerroksinen asuinrakennus ja puinen talousrakennus.

**Arkeologinen mielenkiinto**

2

**Rakennusvuosi**

1920

**Perustus**

Betoni

**Kellari****Kohdekuvaus**

Tontin eteläosa sijaitsee 1600-luvun lopun asemakaava-alueella. Piha on nurmikko ja puutarha. Tontin kerrostumat ovat mahdollisesti säilyneet.

**Kiinteistötunnus** **Kunta**

63800705020015 Porvoo

**Kuntanumero Kaupunginosa Kortteli Tontti**

638	7	502	15
-----	---	-----	----

**Katuosoite**

Kankurinkuja 8 ja Kotikuja 1

**Rakennukset**

Tontilla on puinen, 1-kerroksinen asuinrakennus.

**Arkeologinen mielenkiinto**

1

**Rakennusvuosi****Perustus**

1982

**Kellari****Kohdekuvaus**

Tontti sijaitsee 1600-luvun lopun asemakaava-alueella. Maasto laskee loivasti länteen. Piha on nurmikko ja puutarha. Tontin kerrostumat ovat todennäköisesti säilyneet.

**Kiinteistötunnus** **Kunta**

63800705020016 Porvoo

**Kuntanumero Kaupunginosa Kortteli Tontti**

638	7	502	16
-----	---	-----	----

**Katuosoite**

Kankurinkuja 4

**Rakennukset**

Tontilla on kaksi, puista, 1-kerroksista asuinrakennusta.

**Arkeologinen mielenkiinto** 1**Rakennusvuosi**

1920, 1993

**Perustus**

Kivi ja betoni

**Kellari****Kohdekuvaus**

Tontti sijaitsee 1600-luvun lopun ja 1700-luvun alun asemakaava-alueella. Vuoden 1696 karttaan on merkitty tontin poikki lounais-koillisuuntainen katu. Maasto laskee loivasti. Piha on nurmikkoa ja puutarhaa. Tontin kerrostumat ovat todennäköisesti säilyneet.

**Kiinteistötunnus** **Kunta**

63800705020017 Porvoo

**Kuntanumero Kaupunginosa Kortteli Tontti**

638	7	502	17
-----	---	-----	----

**Katuosoite**

Jokikatu 67

**Rakennukset**

Tontilla on puinen, 1-kerroksinen asuinrakennus.

**Arkeologinen mielenkiinto** 1**Rakennusvuosi**

1985

**Perustus**

Betoni

**Kellari****Kohdekuvaus**

Tontti sijaitsee 1600-luvun lopun asemakaava-alueella. Maasto laskee loivasti länteen. Piha on nurmikkoa ja puutarhaa. Tontin kerrostumat ovat mahdollisesti säilyneet.

**Kiinteistötunnus** **Kunta**

63800705030004 Porvoo

**Kuntanumero Kaupunginosa Kortteli Tontti**

638	7	503	4
-----	---	-----	---

**Katuosoite**

Suomenkyläntie 2 ja Kankurinkuja 12

**Rakennukset**

Tontilla on 1- ja 2-kerroksiset puurakennukset, joista ainakin toinen on asuinkäytössä.

**Arkeologinen mielenkiinto**

1

**Rakennusvuosi**

1800, 1870

**Perustus**

Kivi

**Kellari****Kohdekuvaus**

Tontin eteläosa sijaitsee 1600-luvun lopun asemakaava-alueella. Maasto laskee länteen. Piha on puutarhaa ja polut ovat sorapäällysteisiä. Tontin kerrostumat ovat todennäköisesti säilyneet.