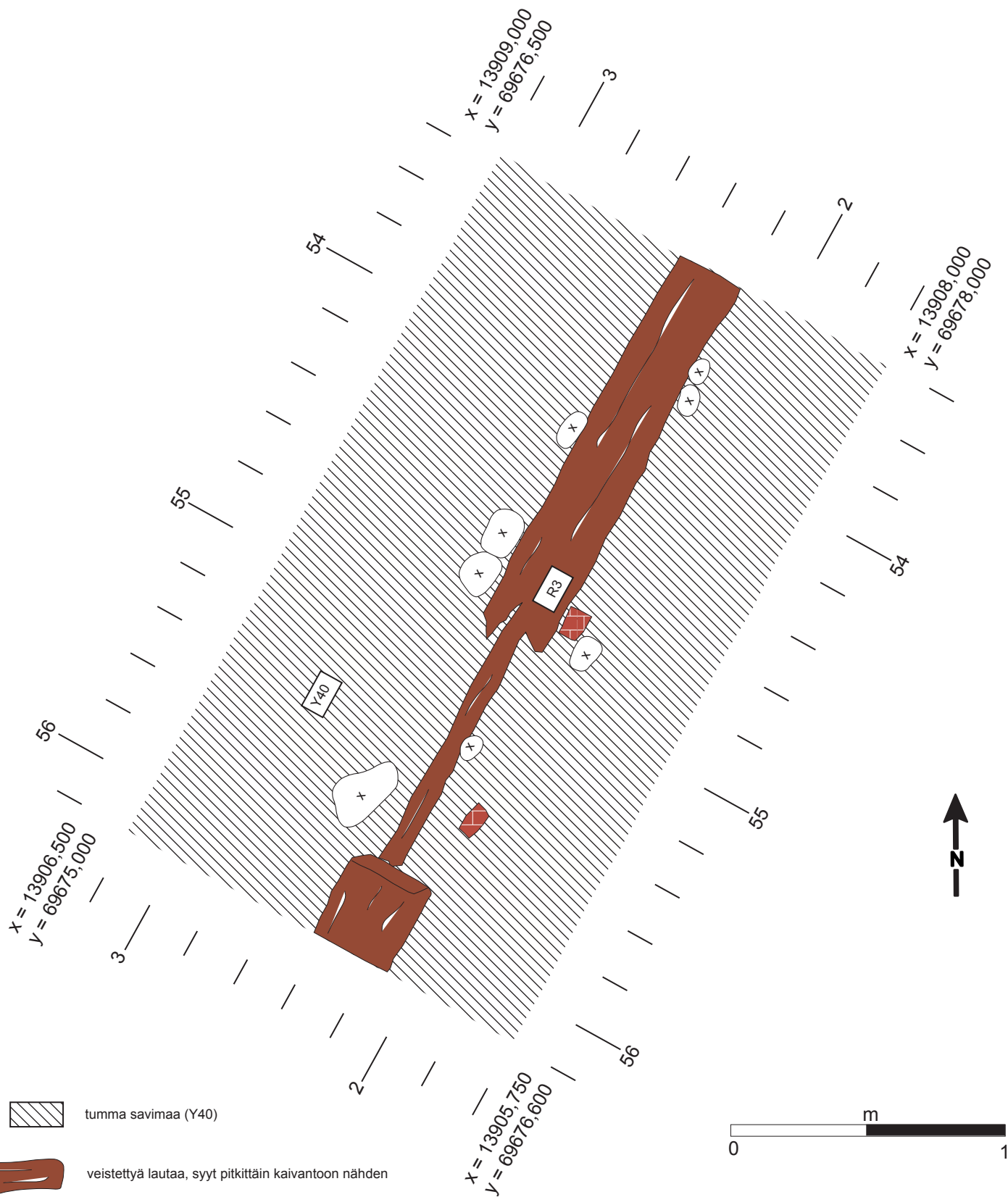






-  voimakkaasti palanut liikamaa (Y37)
-  vaalea liikamaa (Y38)
-  vaalea savi (Y42)
-  yksittäisiä hiilenpaloja
-  tiiltä
-  palanut tiili
-  kivi
-  palanut kivi
-  kivirakenne, rakennuksen pohja

<p>OULU Tuomiokirkkoa ympäröivät katualueet (OTYK -02) Marika Hyttinen 2002</p>	<p>Tasokartta, Isokatu R5: rakennuksen pohja Taso n. 6,30 m mpy väliltä 53,4 - 56,2 m Mk 1:20</p>	
<p>MITTAUSDOKUMENTOINTI</p>	<p>MUSEOVIRASTO, RAKENNUSHISTORIAN OSASTON ARKISTO, HELSINKI</p>	
<p>M. Hyttinen 27.6.2002</p>	<p>Sturenkatu 4 PL 169 00511 Hki p. 09-40501</p>	<p>Kartta 28 Kaivanto XIX</p>




 tumma savimaa (Y40)

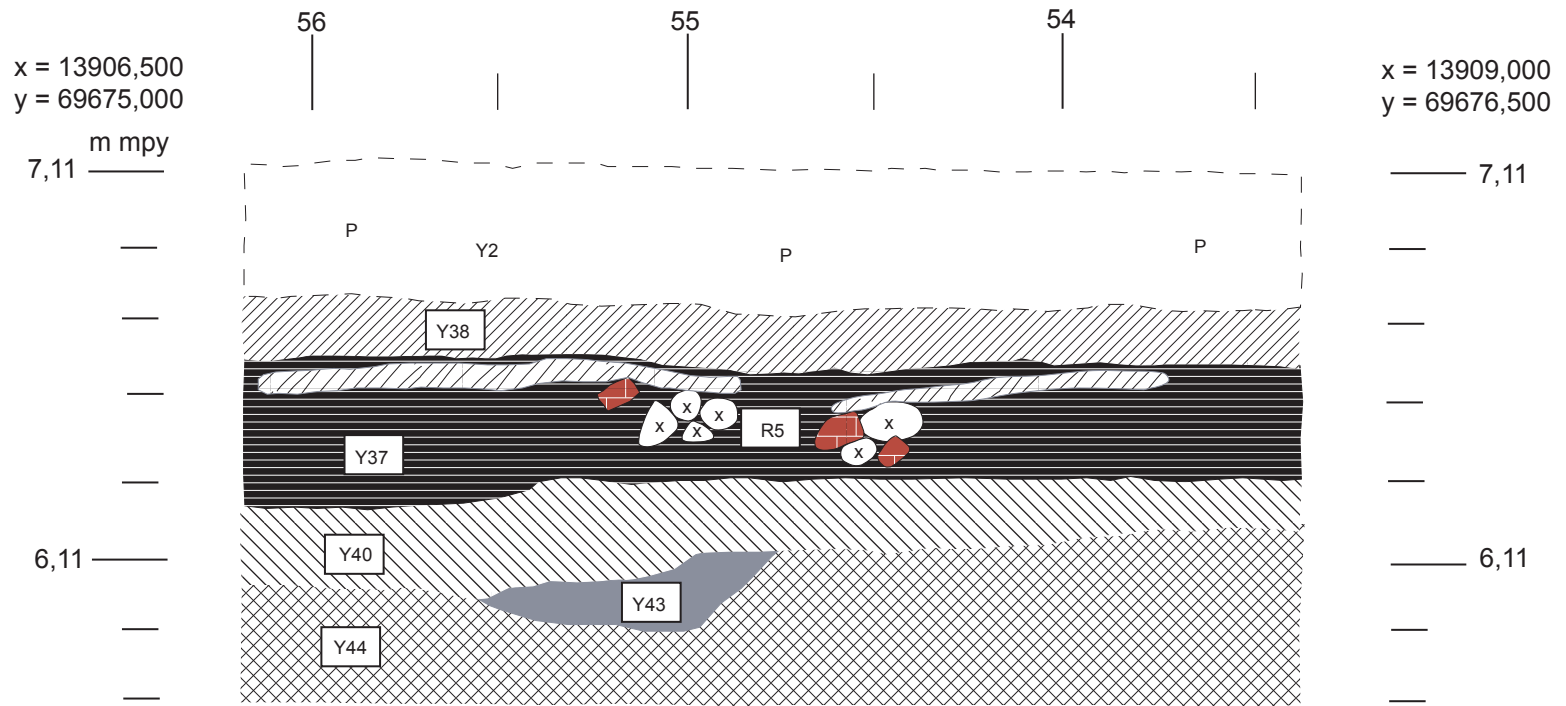
 veistettyä lautaa, syyt pitkittäin kaivantoon nähden

 tiiltš

 kivi

 R3 puurakenne, "puuputki"

OULU Tuomiokirkkoa ympäröivät katualueet (OTYK -02) Marika Hyttinen 2002		Tasokartta, Isokatu R3: "puuputki" Taso n. 6,20 m mpy väliltä 53,4 - 56,2 m Mk 1:20	
MITTAUSDOKUMENTOINTI M. Hyttinen 27.6.2002		MUSEOVIRASTO, RAKENNUSHISTORIAN OSASTON ARKISTO, HELSINKI	
		Sturenkatu 4 PL 169 00511 Hki p. 09-40501	Kartta 29 Kartta XIX

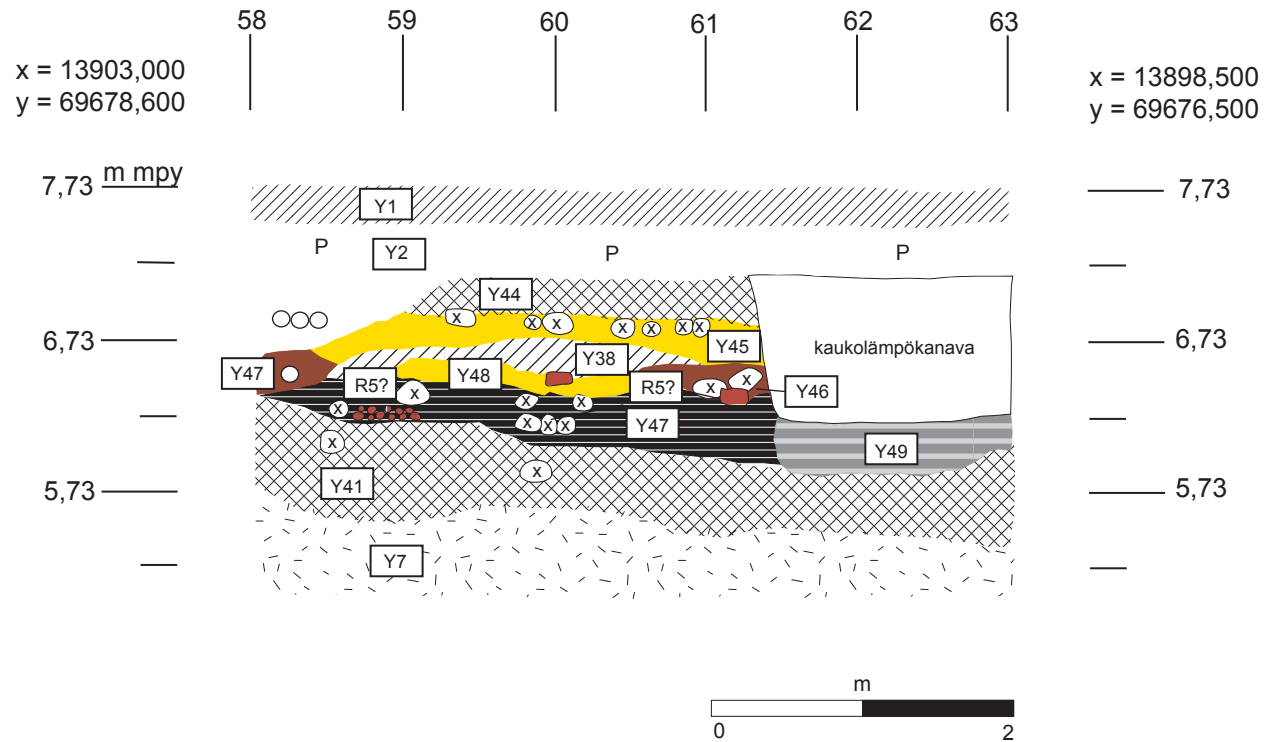


- P täytehiekkä (Y2)
- vaalea likamaa (Y38)
- voimakkaasti palanut likamaa (palokerros) (Y37)
- tumma savimaa (Y40)
- vaaleanharmaa savi (Y43)
- sora (Y44)
- mädäntynnyttä puumoskaa
- tiiltä
- X kivi
- R5 kivirakenne, rakennuksen pohja



Kaivannon yläosasta on poistettu asfaltti ja n. 30-40 cm:ä sora ja murskettä

OULU Tuomiokirkkoa ympäröivät katualueet (OTYK -02) Marika Hyttinen 2002	Profiilikartta, Isokatu R5: rakennuksen pohja Luodeprofiili väleiltä 53,4 - 56,2 m Mk 1:20	
	MUSEOVIRASTO, RAKENNUSHISTORIAN OSASTON ARKISTO, HELSINKI	
MITTAUSDOKUMENTOINTI M. Hyttinen 27.6.2002	Sturenkatu 4 PL 169 00511 Hki p. 09-40501	Kartta 30 Kaivanto XIX



-  asfaltti, sora & murske (Y1)
-  täytehiekka (Y2)
-  sora (Y41)(Y44)
-  vaalea hiekkaa ja mukulakiveyksen jäänteitä (Y45)
-  ruskea hiekka (Y46) (Y47)
-  tumma likamaa (Y38)
-  vaalea hiekka (Y48)
-  voimakkaasti palanut likamaa (palokerros) (Y37)
-  murske (Y49)
-  pohjasavi (Y7)
-  tiilimurskaa
-  tiiltä
-  kivi
-  kaapeli
-  kivirakenteen jäänteitä, jotka kuuluvat todennäköisesti R5:een

OULU
Tuomiokirkkoa ympäröivät
katualueet (OTYK -02)
Marika Hyttinen 2002

MITTAUSDOKUMENTOINTI
M. Hyttinen 1.7.2002

Profiilikartta, Isokatu

R5(?): kivirakenteen jäänteitä, jotka todennäköisesti
kuuluvat R5:een (rakennuksen pohja)
Kaakkoisprofiili väliä 58 - 63 m

Mk 1:50

MUSEOVIRASTO, RAKENNUSHISTORIAN
OSASTON ARKISTO, HELSINKI

Sturenkatu 4
PL 169
00511 Hki
p. 09-40501

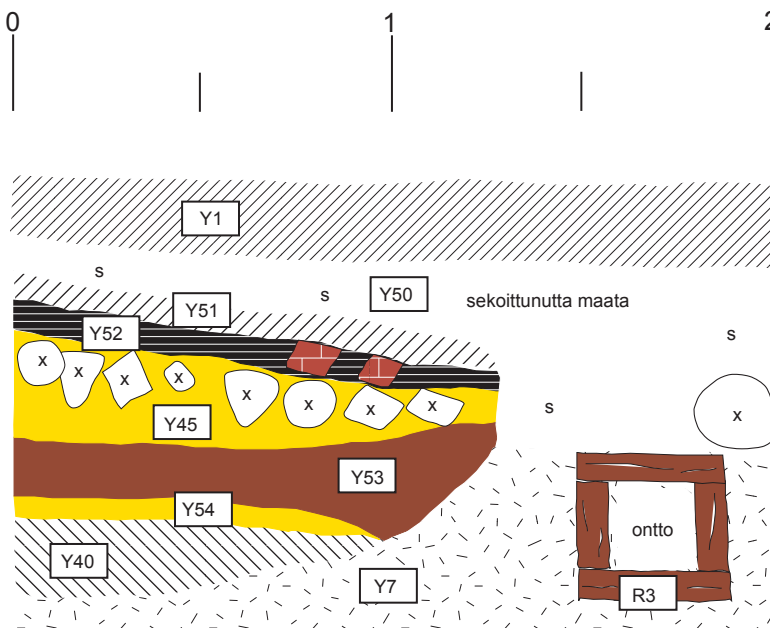
Kartta 31
Kaivanto XX

x = 13906,000
y = 69674,200

x = 13904,750
y = 69676,000

7,56 m mpy

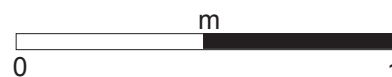
6,56



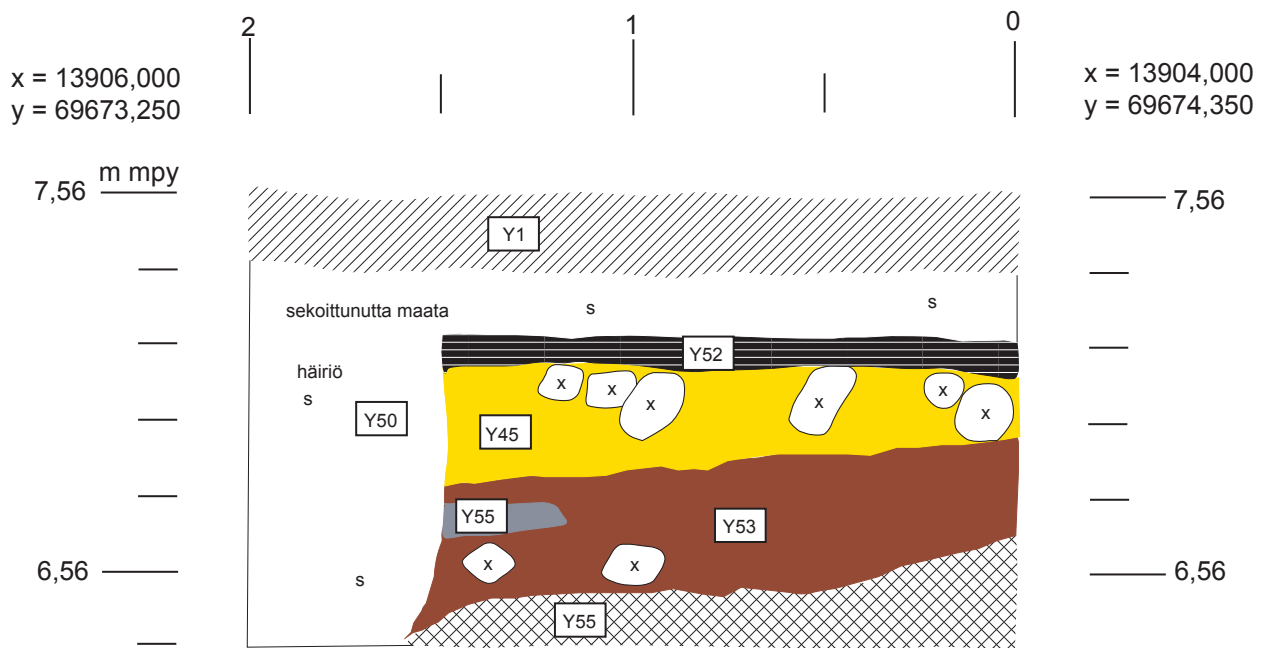
7,56

6,56

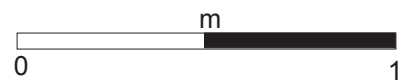
-  asfaltti & murske (Y1)
-  sekoittunut maa (Y50)
-  tumma likamaa (Y51)
-  palanut likamaa (Y52)
-  vaalea hiekka ja mukulakiveyksen jäänteitä (Y45)
-  ruskea hiekka (Y53)
-  vaalea hiekka (Y54)
-  tumman savimaa (Y40)
-  pohjasavi (Y7)
-  tiiltä
-  kivi
-  veistettyä lautaa, syyt pitkittäin kaivantoon nähden (R3)
-  puurakenne, "puuputki"



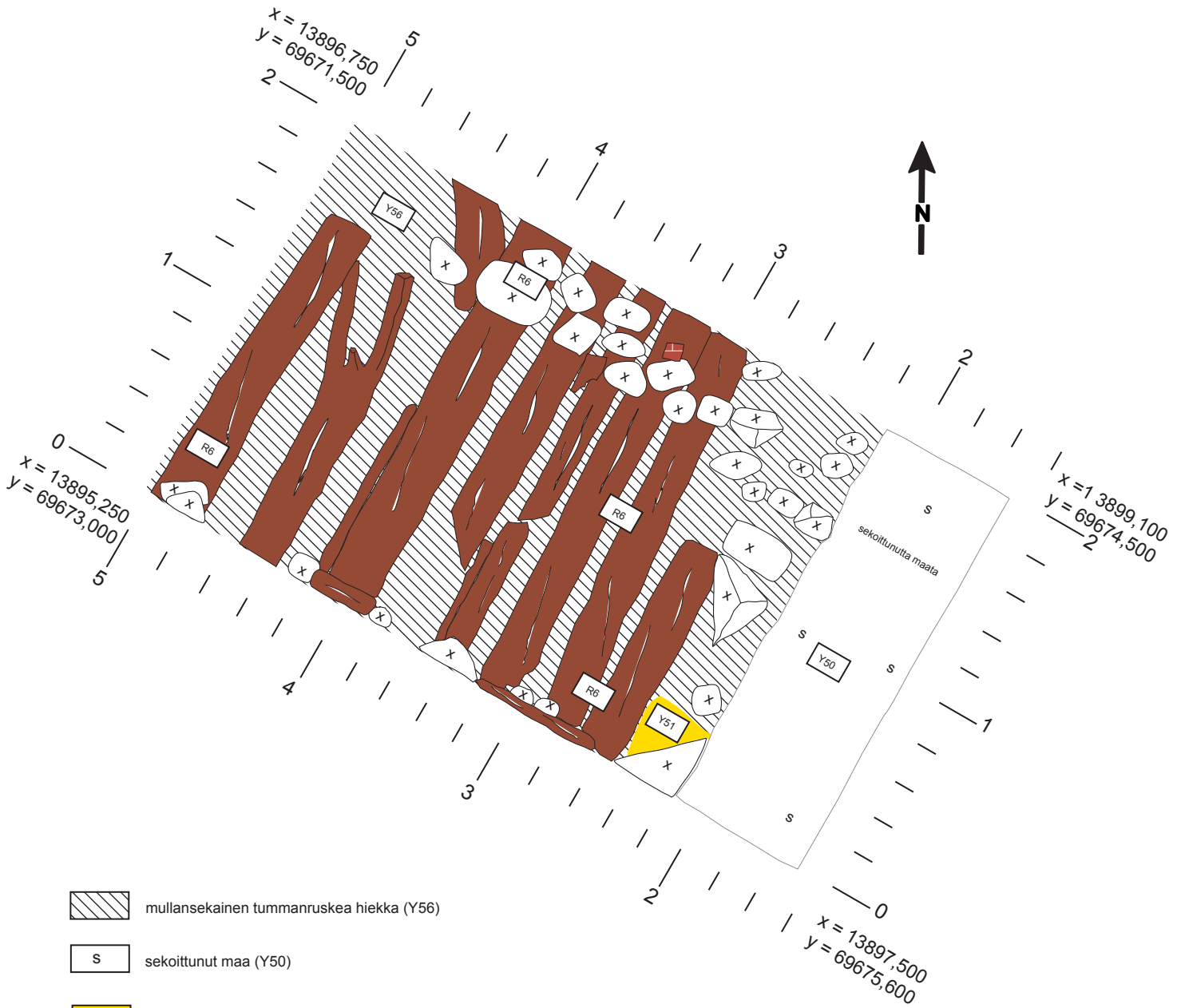
<p>OULU Tuomiokirkkoa ympäristö katualueet (OTYK -02) Marika Hyttinen 2002</p>	<p>Profiilikartta, Isokatu & Kajaaninkatu R3: "puuputki" Koillisprofiili väliltä 0 - 2 m Mk 1:20</p>	
<p>MITTAUSDOKUMENTOINTI M. Hyttinen 10.7.2002</p>	<p>MUSEOVIRASTO, RAKENNUSHISTORIAN OSASTON ARKISTO, HELSINKI</p> <p>Sturenkatu 4 PL 169 00511 Hki p. 09-40501</p> <p>Kartta 32 Kaivanto XXI</p>	




-  asfaltti & murske (Y1)
-  sekoittunut maa (Y50)
-  palanut likamaa (Y52)
-  vaalea hiekka ja mukulakiveyksen jäänteitä (Y45)
-  ruskea hiekka (Y53)
-  vaaleanharmaa savi (Y55)
-  sora (Y44)
-  tiiltä
-  kivi



<p>OULU Tuomiokirkkoa ympäröivät katualueet (OTYK -02) Marika Hyttinen 2002</p>	<p>Profiilikartta, Isokatu & Kajaaninkatu Luodeprofiili väliltä 0 - 2 m. Mk 1:20</p>	
<p>MITTAUSDOKUMENTOINTI M. Hyttinen 10.7.2002</p>	<p>MUSEOVIRASTO, RAKENNUSHISTORIAN OSASTON ARKISTO, HELSINKI</p>	
	<p>Sturenkatu 4 PL 169 00511 Hki p. 09-40501</p>	<p>Kartta 33 Kaivanto XXI</p>



 mullansekainen tummanruskea hiekka (Y56)


 sekoittunut maa (Y50)

 vaalea hiekka (Y51)

 tiiltä

 kivi

 puuta, syyt pitkittäisiin kaivantoon nShden

 R6 puu- ja kivirakenne, rakennuksen pohja. Puut kuuluvat rakennuksen hirsirajaan, jonka päälle oli kasattu rakennuksen pohjakiviä. Kivet peittivät lähes kauttaaltaan hirsien/lautojen jäänteet. Osa tasossa olleista kivistä poistettiin kaivuuvaiheessa.

<p>OULU Tuomiokirkkoa ympäröivät katualueet (OTYK -02) Marika Hyttinen 2002</p>	<p>Tasokartta, Isokatu & Kajaaninkatu R6: rakennuksen pohja (pohjakivet sekä hirsiraina) Tasokartta väliltä 1,5 - 5 m. Mk 1:20 Kivet tasossa n. 6,70 m mpy ja hirsien/lautojen jäänteet tasossa n. 6,20 m mpy</p>	
<p>MITTAUSDOKUMENTOINTI</p>	<p>MUSEOVIRASTO, RAKENNUSHISTORIAN OSASTON ARKISTO, HELSINKI</p>	
<p>M. Hyttinen 11.7.2002</p>	<p>Sturenkatu 4 PL 169 00511 Hki p. 09-40501</p>	<p>Kartta 34 Kaivanto XXII</p>

x = 13897,500
y = 69675,600

3 2 1 0

x = 13895,250
y = 69673,000

m mpy

7,73

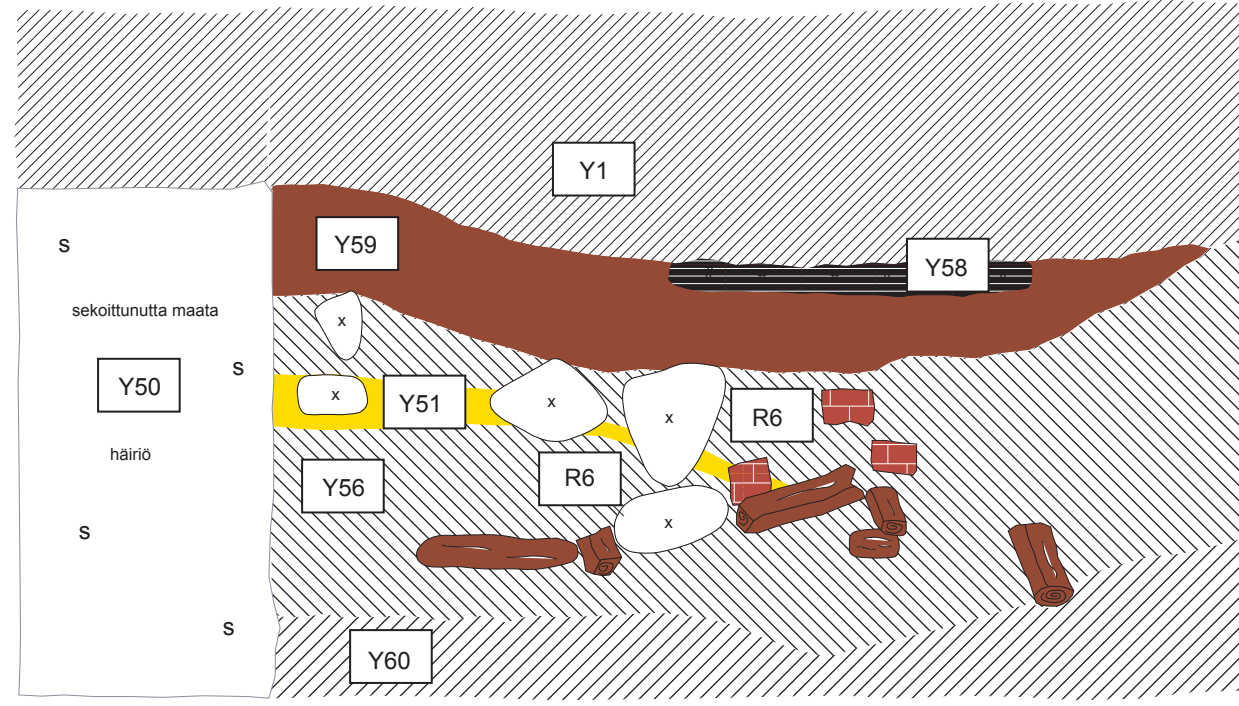
6,73

5,73




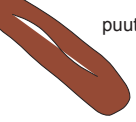
7,73


6,73

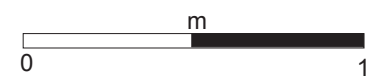
5,73



-  asfaltti & murske (Y1)
-  sekoittunut maa (Y50)
-  tummanruskea hiekka (Y59)
-  hiilensekainen tumma hiekka (Y58)
-  mullansekainen tummanruskea hiekka (Y56)
-  vaalea hiekka (Y51)
-  puuroskaa & mustaa maata (Y60)

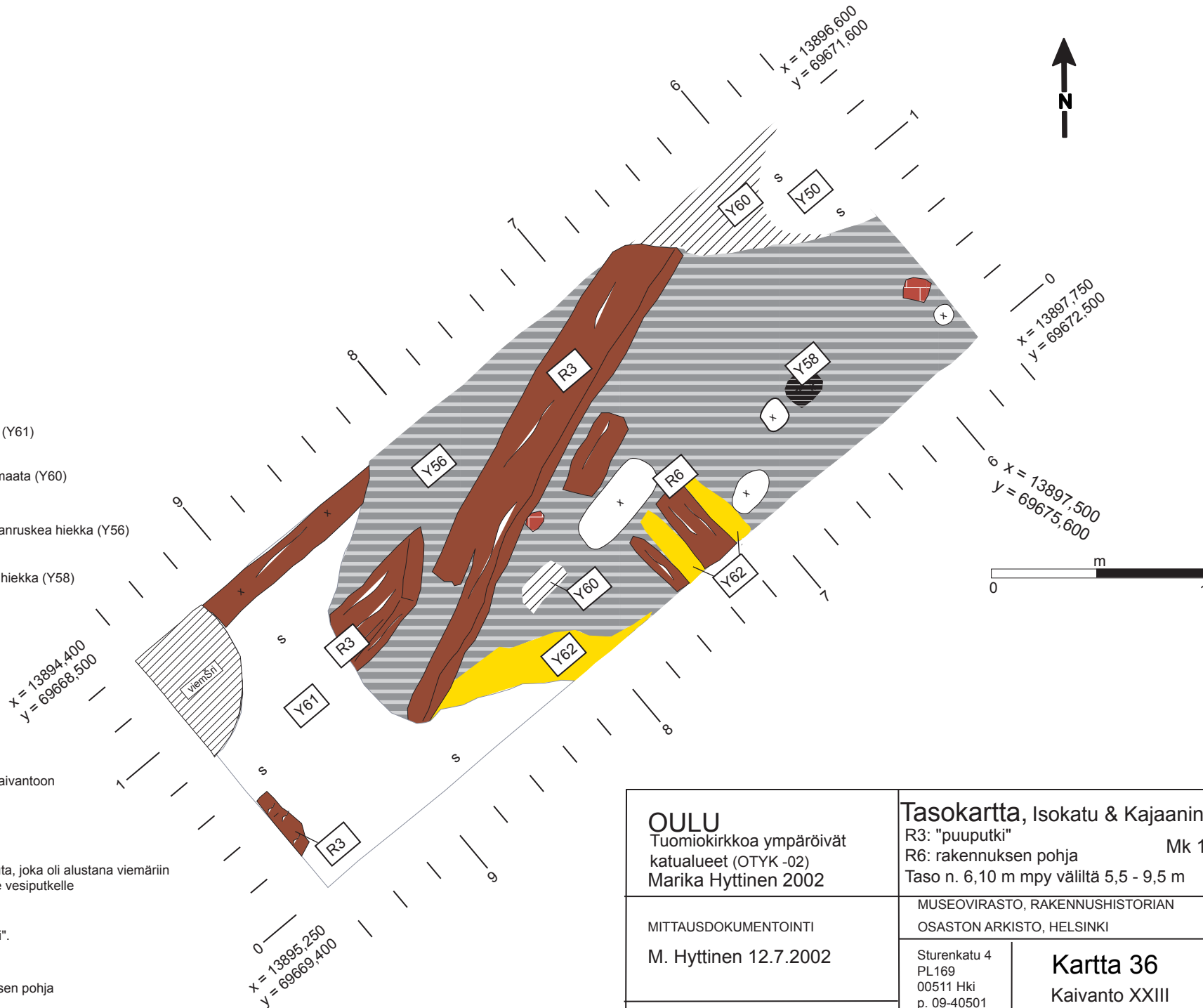
-  tiiltä
-  kivi
-  puuta, joka törröttää kohtisuoraan kaivantoon nähden profiilista
-  puuta, syyt pitkittäin kaivantoon nähden

 R6 puu- ja kivirakenne, rakennuksen pohja. Puut kuuluvat rakennuksen hirsjarinaan, jonka pössiille oli kasattu rakennuksen pohjakivi. Kivet peittivät lishes kauttaaltaan hirsien/lautojen jäsenteet. Osa tasossa olleista kivistä poistettiin kaivuuvaiheessa.

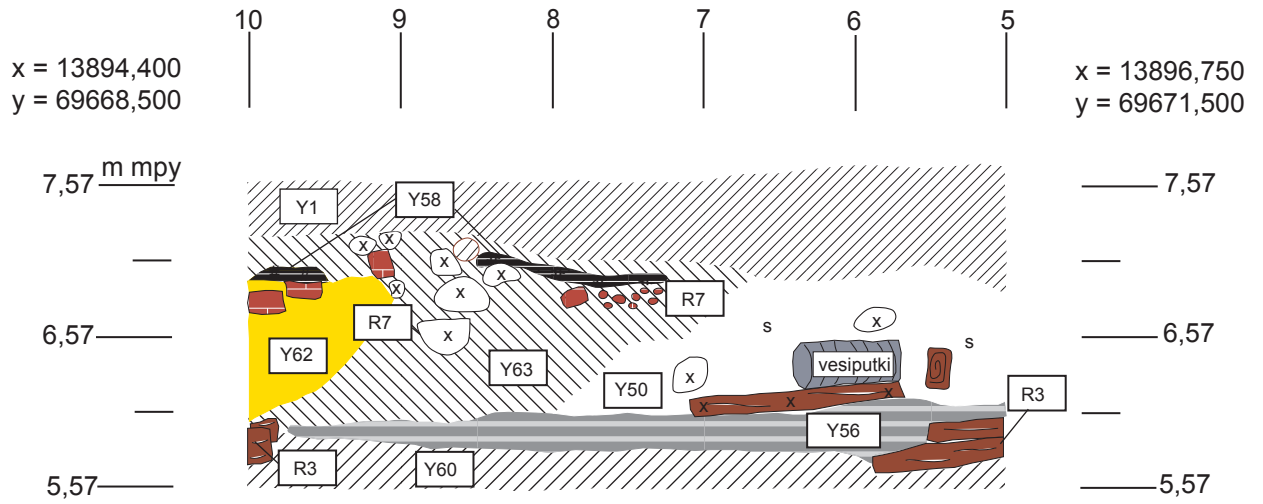


OULU Tuomiokirkkoa ympäröivät katualueet (OTYK -02) Marika Hyttinen 2002	Profiilikartta, Isokatu & Kajaaninkatu R6: rakennuksen pohja (pohjakivet sekä hirsjarina). Kaakkoisprofiili väliltä 0 - 3,60 m Mk 1:20	
	MUSEOVIRASTO, RAKENNUSHISTORIAN OSASTON ARKISTO, HELSINKI	
MITTAUSDOKUMENTOINTI M. Hyttinen 11.7.2002	Sturenkatu 4 PL 169 00511 Hki p. 09-40501	Kartta 35 Kaivanto XXII

- s sekoittunut maa (Y50) (Y61)
- puuroskaa & mustaa maata (Y60)
- mullansekainen tummanruskea hiekka (Y56)
- hiilisekainen tumma hiekka (Y58)
- vaalea hiekka (Y62)
- tiiltä
- x kivi
- puuta, syyt pitkittäin kaivantoon nähden
- uutta puuta, joka oli alustana viemäriin johtavalle vesiputkelle
- R3 puurakenne, "puuputki".
- R6 kivirakenne, rakennuksen pohja



<p>OULU Tuomiokirkkoa ympäröivät katualueet (OTYK -02) Marika Hyttinen 2002</p>	<p>Tasokartta, Isokatu & Kajaaninkatu R3: "puuputki" Mk 1:20 R6: rakennuksen pohja Taso n. 6,10 m mpy väliltä 5,5 - 9,5 m</p>
<p>MITTAUSDOKUMENTOINTI M. Hyttinen 12.7.2002</p>	<p>MUSEOVIRASTO, RAKENNUSHISTORIAN OSASTON ARKISTO, HELSINKI</p>
<p>Sturenkatu 4 PL169 00511 Hki p. 09-40501</p>	<p>Kartta 36 Kaivanto XXIII</p>

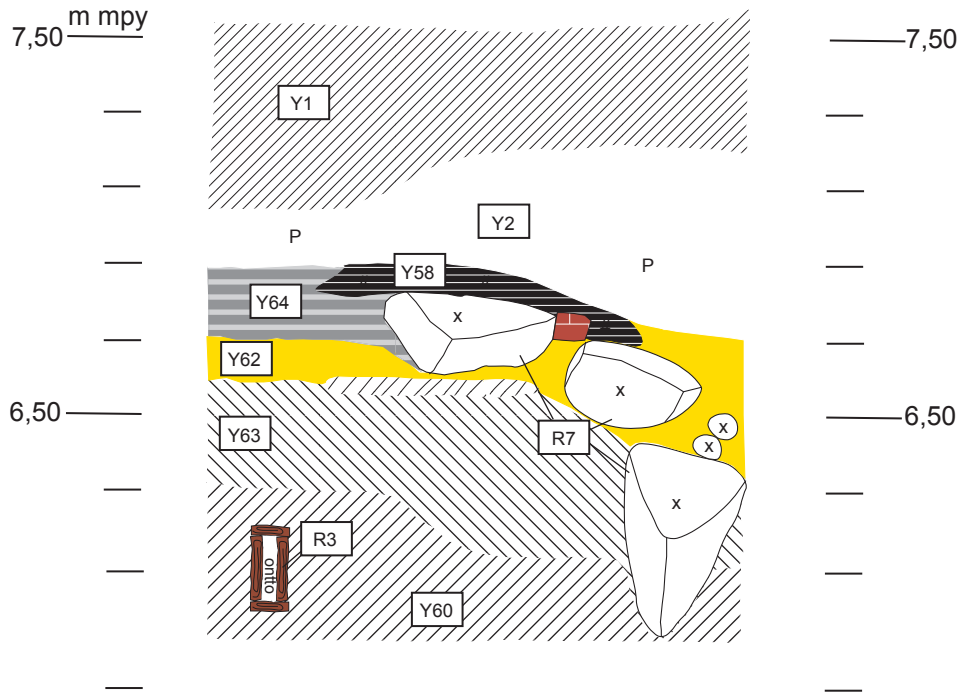


-  murske, sora & asfaltti (Y1)
-  sekoittunut maa (Y50)
-  vaaleanruskea hiekka (Y63)
-  hiilensekainen tumma hiekka (Y58)
-  vaalea hiekka (Y62)
-  mullansekainen tummanruskea hiekka (Y56)
-  puuroskaa & mustaa maata (Y60)
-  tiiltä
-  tiilimurskaa
-  kivi
-  uutta puuta, joka oli alustana viemäriin johtavalle vesiputkelle
-  puuta, syyt pitkittäin kaivantoon nähden
-  puuta, syyt kohtisuoraan kaivantoon nähden
-  puumoskaa
-  puurakenne, "puuputki".
-  kivirakenne, rakennuksen pohja

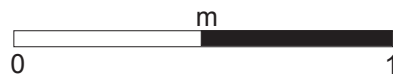


<p>OULU Tuomiokirkkoa ympäröivät katualueet (OTYK -02) Marika Hyttinen 2002</p>	<p>Profiilikartta, Isokatu & Kajaaninkatu R3: "puuputki"; R7: rakennuksen pohja Länsiluodeprofiili väliltä 5 - 10 m Mk 1:50</p>	
<p>MITTAUSDOKUMENTOINTI M. Hyttinen 12.7.2002</p>	<p>MUSEOVIRASTO, RAKENNUSHISTORIAN OSASTON ARKISTO, HELSINKI</p> <p>Sturenkatu 4 PL 169 00511 Hki p. 09-40501</p> <p>Kartta 37 Kaivanto XXIII</p>	

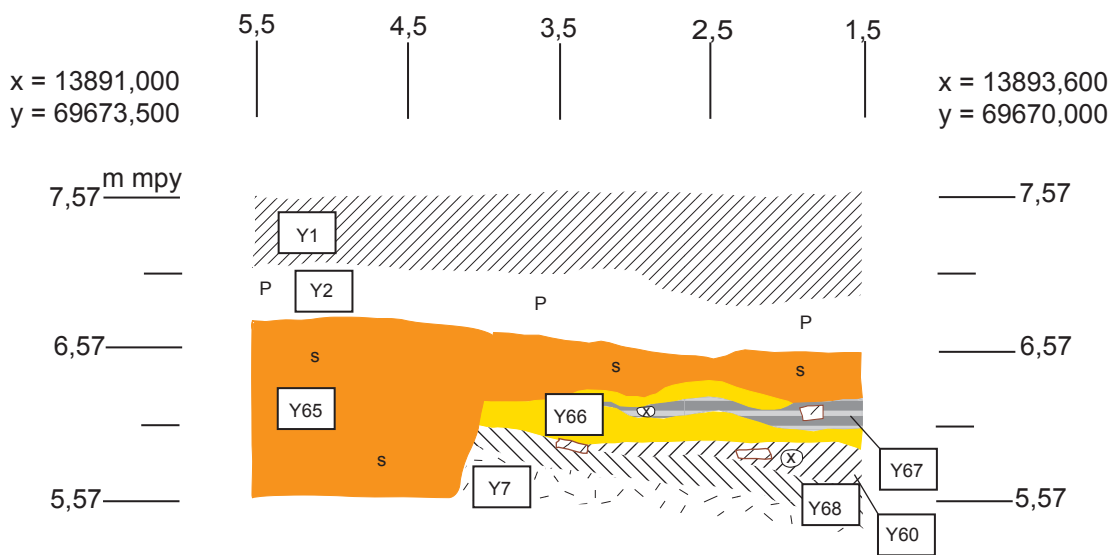
x = 13893,400 | y = 69669,400 | 1 | 0 | x = 13894,400 | y = 69668,400



-  murske, sora & asfaltti (Y1)
-  täytehiekkä (Y2)
-  hiilensekainen tumma hiekka (Y58)
-  tumma likamaa (Y64)
-  vaalea hiekka (Y62)
-  vaaleanruskea hiekka (Y63)
-  puuroskaa & mustaa maata (Y60)
-  mädäntyneen puun jäänteitä
-  tiiltä
-  kivi
-  veistettyä puuta, syyt kohtisuoraan kaivantoon nähden
-  puurakenne, "puuputki"
-  kivirakenne, rakennuksen pohja



<p>OULU Tuomiokirkkoa ympäröivät katualueet (OTYK -02) Marika Hyttinen 2002</p>	<p>Profiilikartta, Isokatu & Kajaaninkatu R3: "puuputki"; R7: rakennuksen pohja Lounaisprofiilin pätkä väliltä 0 - 1,40 m Mk 1:20</p>	
<p>MITTAUSDOKUMENTOINTI M. Hyttinen 12.7.2002</p>	<p>MUSEOVIRASTO, RAKENNUSHISTORIAN OSASTON ARKISTO, HELSINKI</p> <p>Sturenkatu 4 PL 169 00511 Hki p. 09-40501</p> <p>Kartta 38 Kaivanto XXIV</p>	



murske, sora & asfaltti (Y1)

täyehiekka (Y2)

sekoittunut maa (Y65)

vaalea hiekka (Y66)

tumma puumoskasekainen likamaa (Y67)

puuroskaa & mustaa maata (Y60)

tumma savimaa (Y68)

pohjasavi (Y7)

mädäntyneen puun jäänteitä

kivi

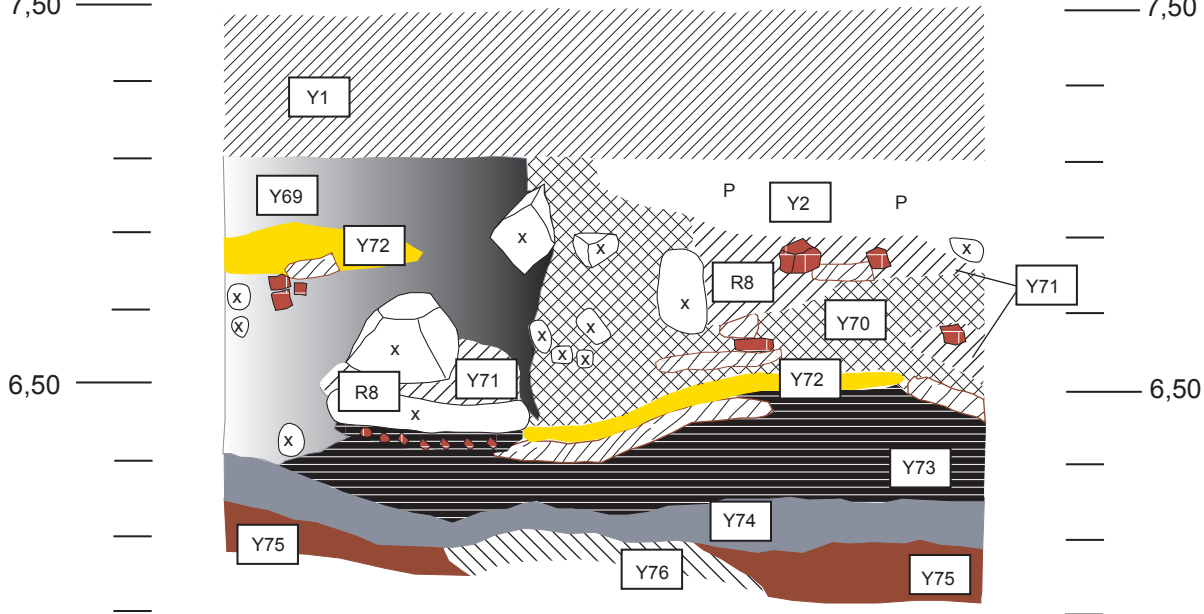
<p>OULU Tuomiokirkkoa ympäröivät katualueet (OTYK -02) Marika Hyttinen 2002</p>	<p>Profiilikartta, Isokatu & Kajaaninkatu Lounaisprofiili väliltä 1,5 - 5,5 m Mk 1:50</p>	
<p>MITTAUSDOKUMENTOINTI M. Hyttinen 15.7.2002</p>	<p>MUSEOVIRASTO, RAKENNUSHISTORIAN OSASTON ARKISTO, HELSINKI</p> <p>Sturenkatu 4 PL 169 00511 Hki p. 09-40501</p>	<p>Kartta 39 Kaivanto XXIV</p>

x = 13888,500
y = 69679,900


0 1 2

x = 13886,600
y = 69678,900

7,50 m mpy




-  murske, sora & asfaltti (Y1)
-  täytehiekka (Y2)
-  hiekan ja mullan sekainen liikamaa (Y69)
-  soramaa (Y70)
-  tumman hiekan ja puuroskansekainen maa (Y71)
-  vaalea hiekka (Y72)
-  palanut liikamaa (palokerros) (Y73)
-  vaaleanharmaa savi (Y74)
-  tummanruskea hiekka (Y75)
-  tumma savimaa (Y76)

 mädäntyneen puun jäänteitä

 kivi

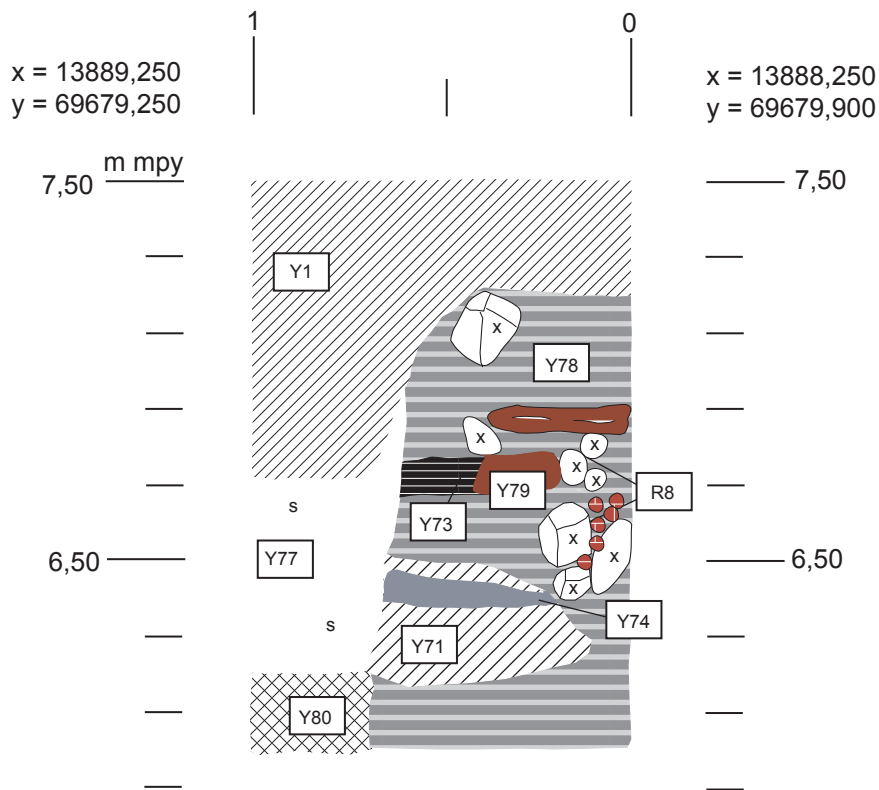
 tiiltä

 tiilimurskaa

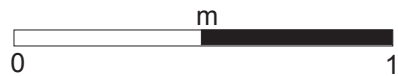
 kivirakenne, rakennuksen pohja



<p>OULU Tuomiokirkkoa ympäröivät katualueet (OTYK -02) Marika Hyttinen 2002</p>	<p>Profiilikartta, Isokatu & Kajaaninkatu R8: rakennuksen pohja Kaakkoisprofiili väliltä 0 - 2 m Mk 1.20</p>	
	<p>MUSEOVIRASTO, RAKENNUSHISTORIAN OSASTON ARKISTO, HELSINKI</p>	
<p>MITTAUSDOKUMENTOINTI M. Hyttinen 16.7.2002</p>	<p>Sturenkatu 4 PL 169 00511 Hki p. 09-40501</p>	<p>Kartta 40 Kaivanto XXIV</p>



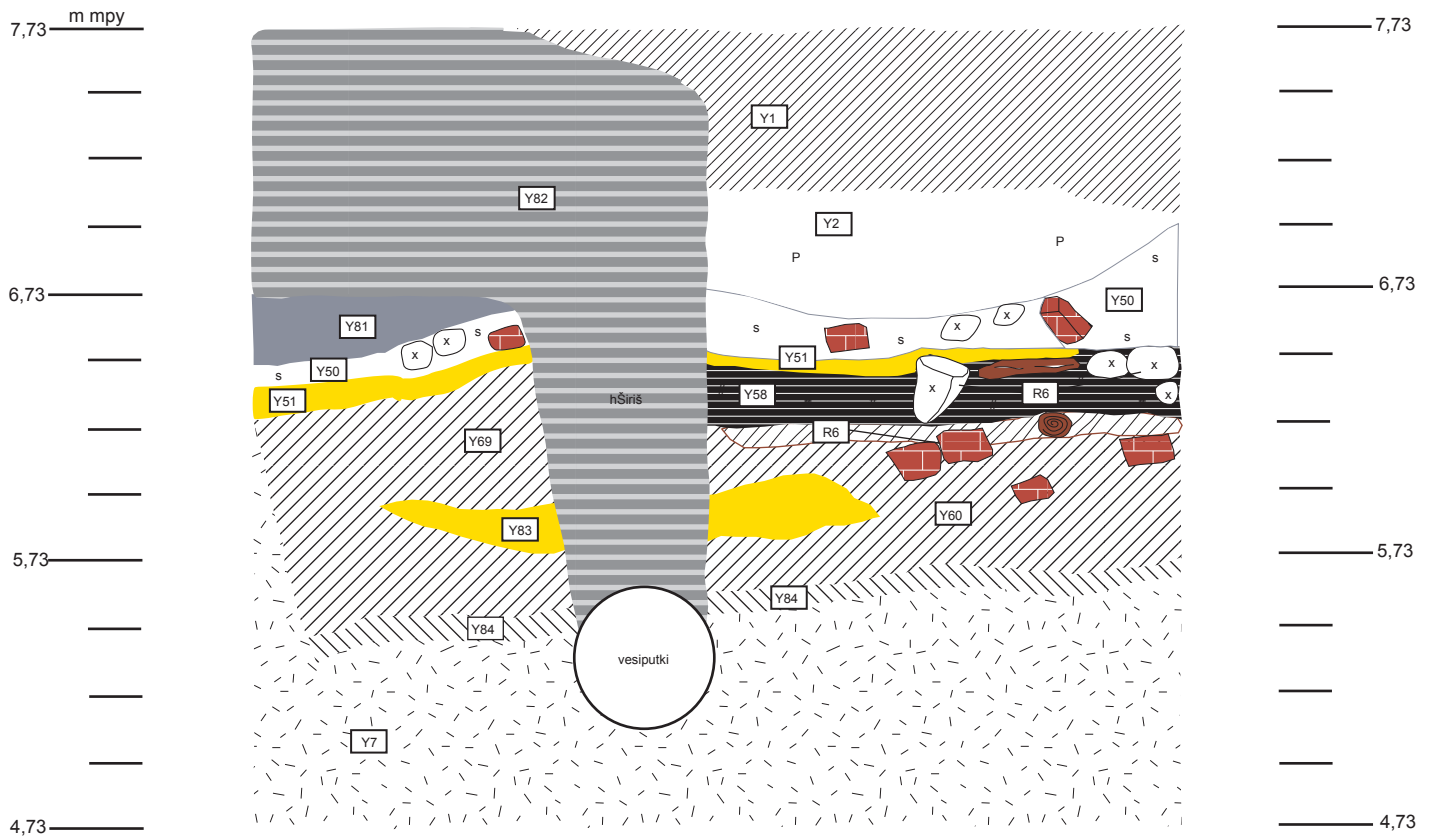
-  murske, sora & asfaltti (Y1)
-  sekoittunut maa (Y77)
-  vaalean hiekansenkainen maa ja tiilimurskaa (Y78)
-  palanut likamaa (palokerros) (Y73)
-  tummanruskea kova maa (Y79)
-  tumman hiekan ja puurokansenkainen maa (Y71)
-  vaaleanharmaa savi (Y74)
-  sora (Y80)
-  puuta, syyt pitkittäin kaivantoon nähden
-  kivi
-  tiilimurskaa
-  kivirakenne, rakennuksen pohja



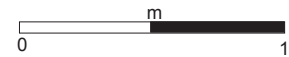
<p>OULU Tuomiokirkkoa ympäröivät katualueet (OTYK -02) Marika Hyttinen 2002</p>	<p>Profiilikartta, Isokatu & Kajaaninkatu R8: rakennuksen pohja Itäprofiili väliltä 0 - 1 m Mk 1:20</p>	
<p>MITTAUSDOKUMENTOINTI M. Hyttinen 16.7.2002</p>	<p>MUSEOVIRASTO, RAKENNUSHISTORIAN OSASTON ARKISTO, HELSINKI</p>	
	<p>Sturenkatu 4 PL 169 00511 Hki p. 09-40501</p>	<p>Kartta 41 Kaivanto XXIV</p>

x = 13894,500
y = 69674,000

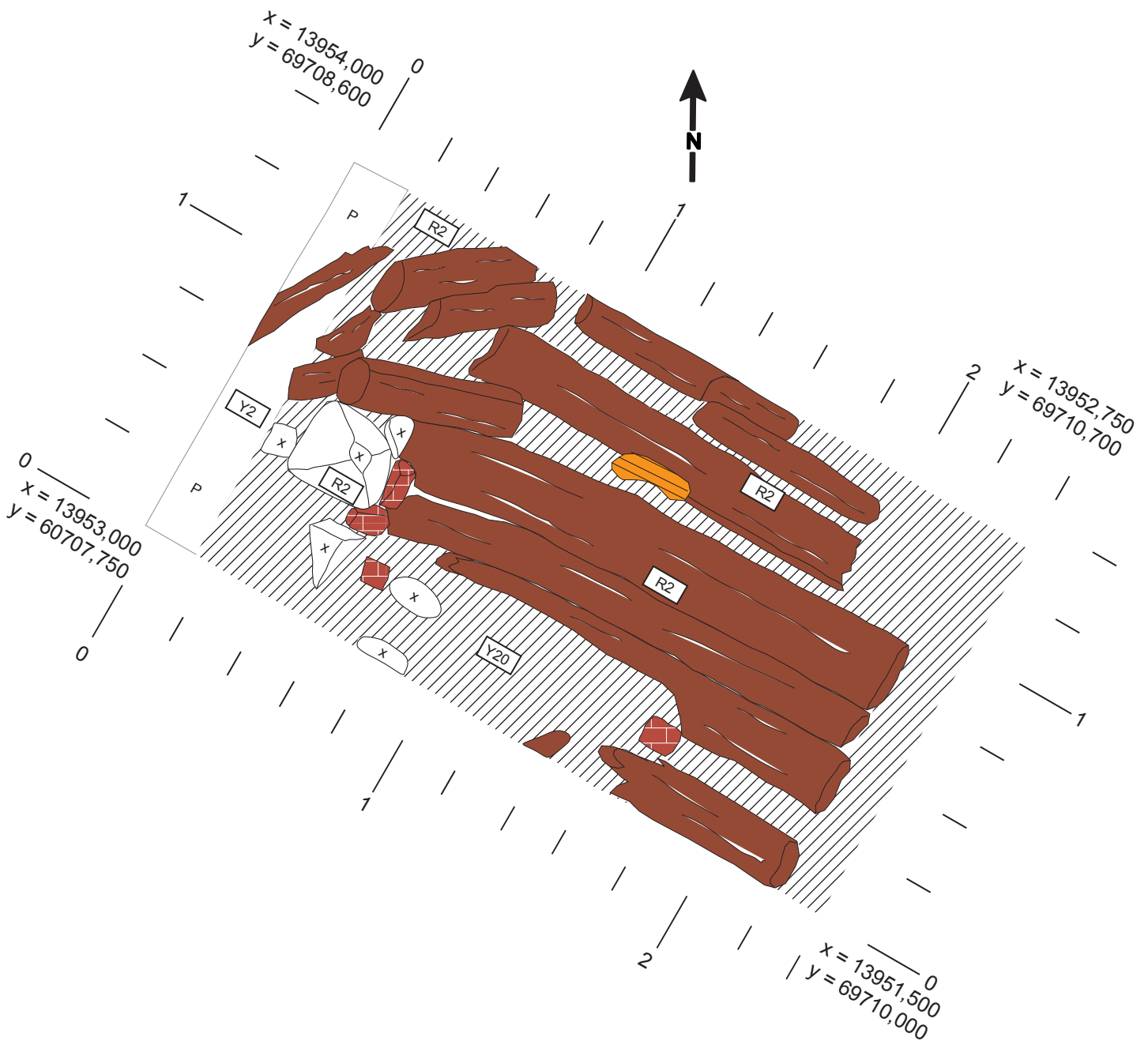
x = 13897,500
y = 69675,500




-  asfaltti & murske (Y1)
-  täytehiekkä (Y2)
-  vaaleanharmaa savi (Y81)
-  sekoittunut maa (Y50)
-  murske (Y82)
-  vaalea hiekka (Y51) (Y83)
-  hiilensekainen tumma hiekka (Y58)
-  puuroskaa (Y60)
-  tumma hiekka (Y84)
-  pohjasavi (Y7)
-  hirsien/lankkujen jäänteitä
-  tiiltä
-  kivi
-  puuta, syyt pitkittäin kaivantoon nähden
-  puuta, syyt kohtisuoraan kaivantoon nähden
-  puu- ja kivirakenne, rakennuksen pohja



OULU Tuomiokirkkoa ympäröivät katualueet (OTYK -02) Marika Hyttinen 2002	Profiilikartta, Isokatu & Kajaaninkatu R6: rakennuksen pohja Länsiluodeprofiili väliiltä 0 - 3,5 m Mk 1:20	
MITTAUSDOKUMENTOINTI M. Hyttinen 22.7.2002	MUSEOVIRASTO, RAKENNUSHISTORIAN OSASTON ARKISTO, HELSINKI	
	Sturenkatu 4 PL 169 00511 Hki p. 09-40501	Kartta 42 Kaivanto XXV




P täytehiekka (Y2)

 mustaa maata, joka puuroskan, puuhakkeen, tumman saven, hiekan ja tiilimurskansaikaista:
lampare/kosteikko II (Y20)

 tuolta

 tiiltä

 kivi

 puuta, syyt pitkittäin kaivantoon nähden

R2 puurakenne, katusilta



<p>OULU Tuomiokirkkoa ympäröivät katualueet (OTYK -02) Marika Hyttinen 2002</p>	<p>Tasokartta, Isokatu & Linnankatu R2: katusilta. Taso n. 5,50 m mpy väliltä 0 - 2,5 m Mk 1:20</p>	
<p>MITTAUSDOKUMENTOINTI M. Hyttinen 25.7.2002</p>	<p>MUSEOVIRASTO, RAKENNUSHISTORIAN OSASTON ARKISTO, HELSINKI Sturenkatu 4 PL 169 00511 Hki p. 09-40501</p>	<p>Kartta 43 Kaivanto XXVI</p>

x = 13954,000
y = 69708,600

x = 13952,750
y = 69710,700

7,16 m mpy

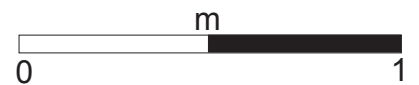
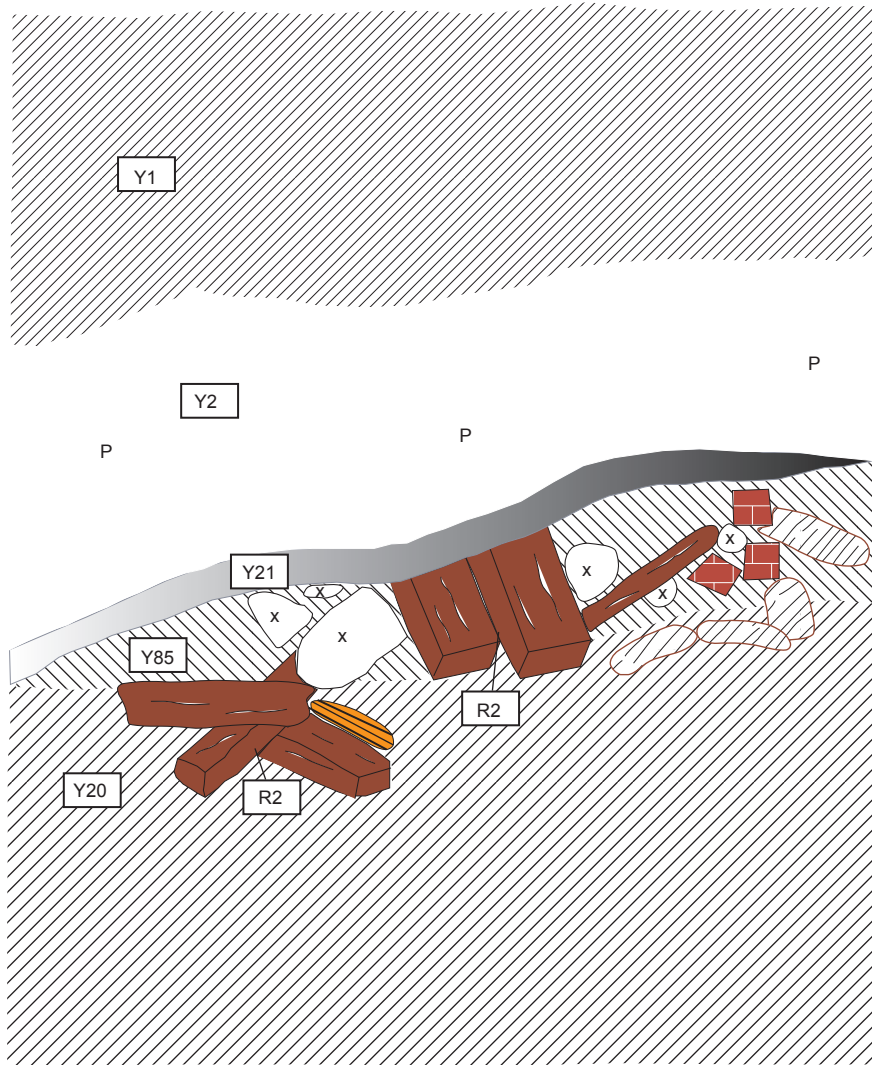
7,16


6,16

6,16


5,16


5,16





 asfaltti, murske & sora (Y1)

 täytehiekka (Y2)

 musta likamaa, joka ruokamullan sekaista: kosteikko (Y21)

 tumman hiekansenkainen musta maa, jossa puuroskaa (Y85)

 mustaa maata, joka puuroskan, puuhakkeen, tumman saven, hiekan ja tiilimurskan sekaista: lampare/kosteikko II (Y20)


 mädäntyneen puun jäänteitä

 tuolta

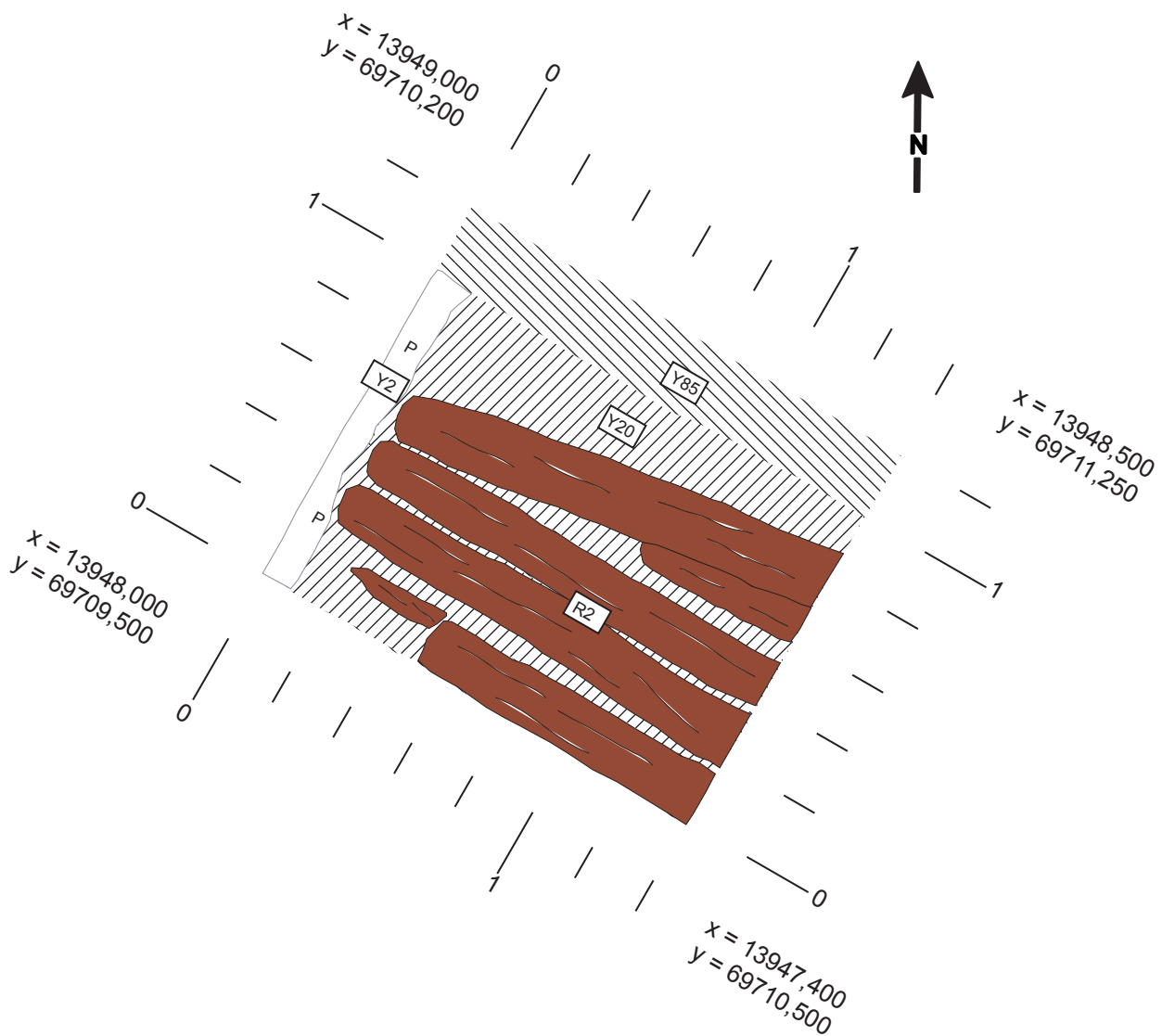
 tiiltä

 kivi


 puuta profiilissa


 puurakenne, katusilta


<p>OULU Tuomiokirkkoa ympäröivät katualueet (OTYK -02) Marika Hyttinen</p>	<p>Profilikartta, Isokatu & Linnankatu R2: katusilta Koillisprofiili väliltä 0 - 2,30 m Mk 1:20</p>	
<p>MITTAUSDOKUMENTOINTI M. Hyttinen 26.7.2002</p>	<p>MUSEOVIRASTO, RAKENNUSHISTORIAN OSASTON ARKISTO, HELSINKI</p> <p>Sturenkatu 4 PL 169 00511 Hki p. 09-40501</p> <p>Kartta 44 Kaivanto XXVI</p>	



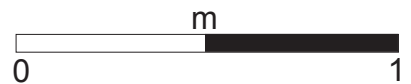
P täytehiekka (Y2)

 tumman hiekan sekainen musta maa, jossa puuroskaa (Y85)

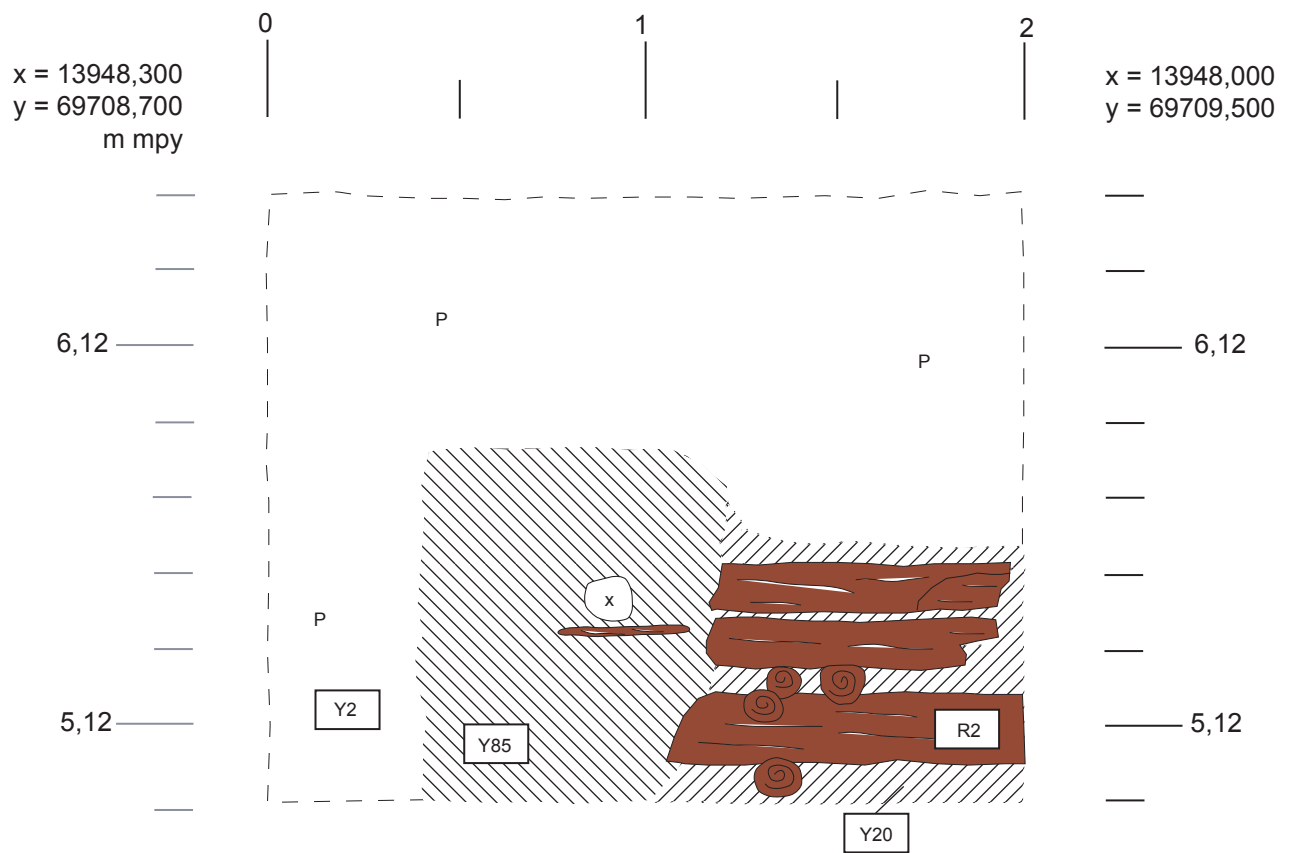
 mustaa maata, joka puuroskan, puuhakkeen, tumman saven, hiekan ja tiilimurskansaikaista:
lampare/kosteikko II (Y20)

 puuta, syyt pitkittäin kaivantoon nähden

R2 puurakenne, katusilta




<p>OULU Tuomiokirkkoa ympäröivät katualueet (OTYK -02) Marika Hyttinen</p>	<p>Tasokartta, Isokatu & Linnankatu R2: katusilta Taso n. 5,30 m mpy väliä 0 - 1,4 m Mk 1.20</p>	
<p>MITTAUSDOKUMENTOINTI M. Hyttinen 26.7.2002</p>	<p>MUSEOVIRASTO, RAKENNUSHISTORIAN OSASTON ARKISTO, HELSINKI</p>	<p>Kartta 45 Kaivanto XXVII</p>




Pinnasta on poistettu n. 60 cm:ä soraa ja asfaltti




P täytehiekka (Y1)

 tumman hiekkanekainen musta maa, jossa puuroskaa (Y85)

 mustaa maata, joka puuroskan, puuhakkeen, tumman saven, hiekan ja tiilimurskansekaista:
lampare/kosteikko II (Y20)

 puuta, syyt pitkittäin kaivantoon nähden

 puuta, syyt kohtisuoraan kaivantoon nähden

R2 puurakenne, katusilta

<p>OULU Tuomiokirkkoa ympäröivät katualueet (OTYK -02) Marika Hyttinen 2002</p>	<p>Profiilikartta, Isokatu & Linnankatu R2: katusilta Etelälounasprofiili väliltä 0 - 2 m Mk 1:20</p>	
<p>MITTAUSDOKUMENTOINTI</p>	<p>MUSEOVIRASTO, RAKENNUSHISTORIAN OSASTON ARKISTO, HELSINKI</p>	
<p>M. Hyttinen 26.7.2002</p>	<p>Sturenkatu 4 PL 169 00511 Hki p. 09-40501</p>	<p>Kartta 46 Kaivanto XXVII</p>

P täytehiekka (Y2)

mustaa maata, joka puuroskan, puuhakkeen, tumman saven, hiekan ja tiilimurskansekaista: lampare/kosteikko II (Y20)

soramaa (Y86)

x kivi

tiili

puuta, syyt kohtisuoraan kaivantoon nähden

puuta, syyt pitkittäin kaivantoon nähden

R2 puurakenne, katusilta



OULU

Tuomiokirkkoa ympäröivät
katalueet (OTYK -02)
Marika Hyttinen 2002

MITTAUSDOKUMENTOINTI

M. Hyttinen 30.7. ja 13.8.2002

Tasokartta, Isokatu & Linnankatu

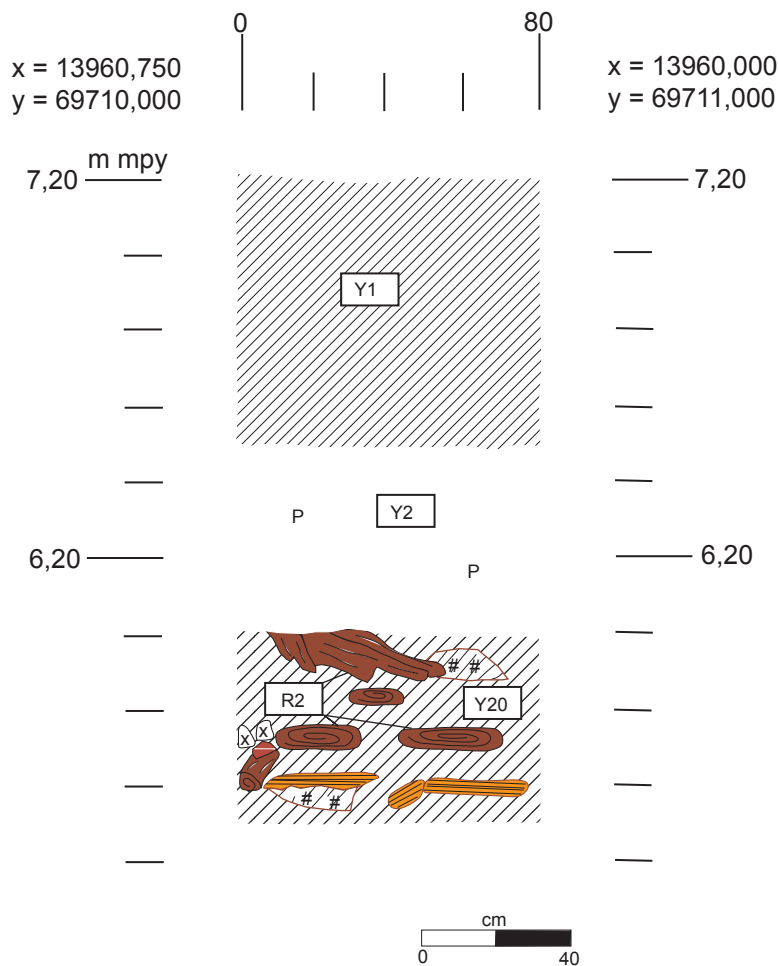
R2: katusilta
Taso n. 5,50 m mpy väliltä 0 - 5,8 m
Mk 1:20











MUSEOVIRASTO, RAKENNUSHISTORIAN
OSASTON ARKISTO, HELSINKI

Sturenkatu 4
PL 169
00511 Hki
p. 09-40501

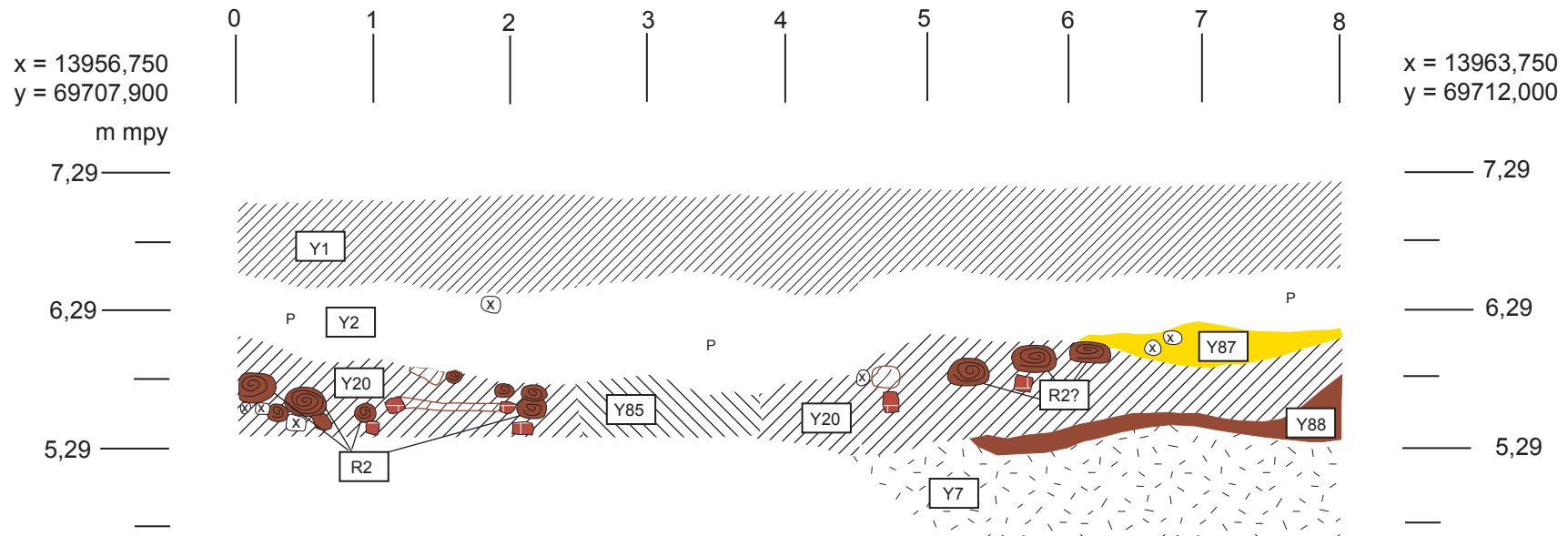
Kartta 47

Kaivanto XXVIII



-  asfaltti, sora & murske (Y1)
-  täytehiekka (Y2)
-  mustaa maata, joka puuroskan, puuhakkeen, tumman saven, hiekan ja tiilimurskansaikaista: lampare/kosteikko II (Y20)
-  hiiltynyttä puumöhnää
-  tuhta
-  kivi
-  tiili
-  puuta, syyt kohtisuoraan kaivantoon nähden
-  puuta, syyt pitkittäin kaivantoon nähden
-  puurakenne, katusilta

<p>OULU Tuomiokirkkoa ympäröivät katualueet (OTYK -02) Marika Hyttinen 2002</p>	<p>Profiilikartta, Isokatu & Linnankatu R2: katusilta Koillispäätyprofiili 4,5 m kohdalta (väli 0 - 80 cm) Mk 1:20</p>	
<p>MITTAUSDOKUMENTOINTI M. Hyttinen 30.7.2002</p>	<p>MUSEOVIRASTO, RAKENNUSHISTORIAN OSASTON ARKISTO, HELSINKI</p>	<p>Sturenkatu 4 PL 169 00511 Hki p. 09-40501</p> <p>Kartta 48 Kaivanto XXVIII</p>



asfaltti, sora & murske (Y1)

täytehiekka (Y2)

mustaa maata, joka puuroskan, puuhakkeen, tumman saven, hiekan ja tiilimurskansaikaista: lampare/kosteikko II (Y20)

vaalea savimaa, joka pienten kiviensaikaista (Y87)

tumman hiekan sekainen musta maa, jossa puuroskaa (Y85)

ruskea savimaa (Y88)

pohjasavi (Y7)

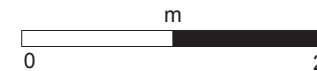
puumöhnää

kivi

tiili

puuta, syyt kohtisuoraan kaivantoon nähden

puurakenne, katusilta



<p>OULU Tuomiokirkkoa ympäröivät katualueet (OTYK -02) Marika Hyttinen 2002</p>	<p>Profiilikartta, Isokatu & Linnankatu R2: katusilta Luodeprofiili väliä 0 - 8 m Mk 1:50</p>	
<p>MITTAUSDOKUMENTOINTI M. Hyttinen 30.7. ja 13.8.2002</p>	<p>MUSEOVIRASTO, RAKENNUSHISTORIAN OSASTON ARKISTO, HELSINKI</p>	<p>Kartta 49 Kaivanto XXVIII</p>