






-  Tumma likamaa, jossa tiilimurskaa, vaaleita savikököjä, hiiltä, puuroskaa ja ruskeaa hiekkaa (Y147)  
 Syvänharmaata tuhkansekaista maata, jossa myös hiiltä sekä punertavan ruskeaa hiekkaa (Y153)  
 Hiilensekaista likamaata, jossa punertavaa hiekkaa, tiilimurskaa, multaa ja palaneita kiviä (Y154)

 Vaaleampi likamaa, jossa seassa hiekkaa, hiiltä ja tiilimurskaa (Y155)

 Rakenne, joka muodostui pienehköistä kivistä, tiilestä, ohuesta levyraudasta ja kaakelin-paloista. Kakluuni?  
 R22b on osa rakennetta R22a

 Kivi

 Tiili

OULU  
 Kaupungintalon tontti  
 (OKT-03)  
 Hyttinen & Rajala 2003

Mittausdokumentointi  
 Marika Hyttinen  
 Anu Rajala  
 30.5.2003

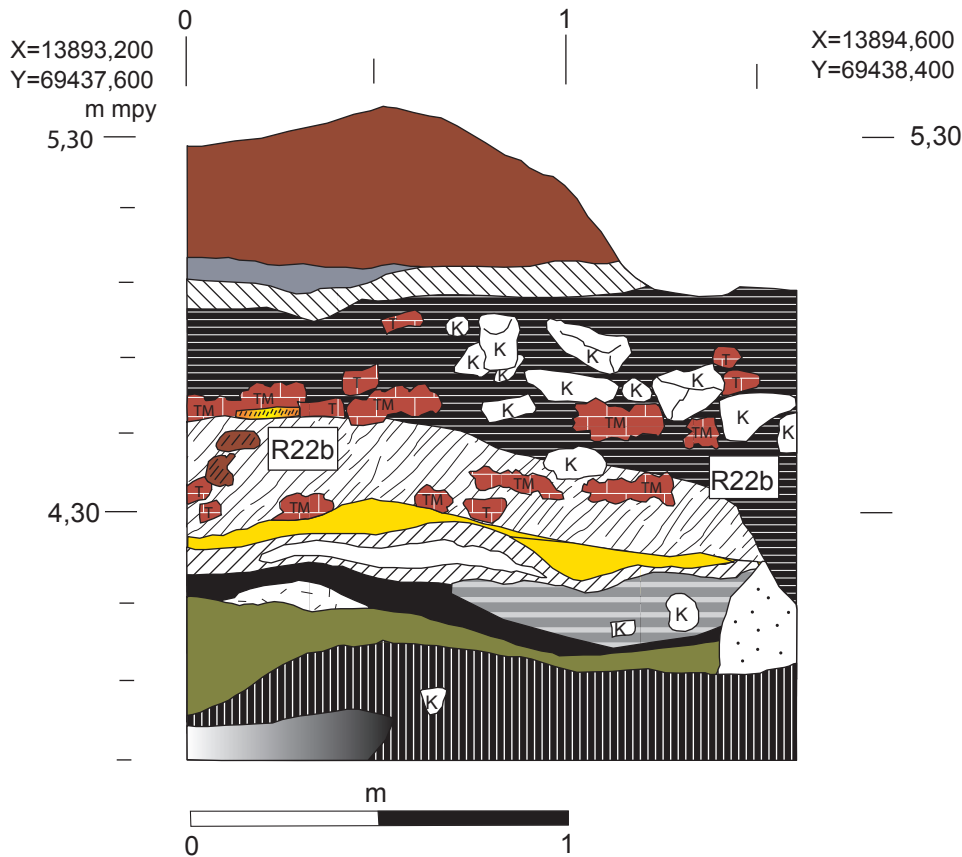
Tasokartta  
 R22b/taso n. 4,45-4,55 m mpy

1:20

MUSEOVIRASTO, RAKENNUSHISTORIAN OSASTON  
 ARKISTO, HELSINKI

Sturenkatu 4  
 PL 169  
 00511 HKI  
 p. 09-40501

Kartta 42



- |  |                                                                                                            |  |                                                                                                                                              |
|--|------------------------------------------------------------------------------------------------------------|--|----------------------------------------------------------------------------------------------------------------------------------------------|
|  | Pintamaa, jossa ruokamultaa, savea ja pikkukiviä (Y1)                                                      |  | Tummempi likamaa, joka tumman saven, hiilen-, pikkukivien ja puunsäpäleiden sekainen. Myös eläimenluita ja tiilimurskaa (Y167)               |
|  | Vaalea savimaa (Y156)                                                                                      |  | Vaalea likamaa, jossa kovaa vaaleaa hiekkaa ja harmaata savea "laikkuina" sekä hieman puuta (Y168)                                           |
|  | Ruskea soraomainen hiekka (Y157)                                                                           |  | Hieno valkoinen hiekka, jonka seassa hiiltä, mätää puuta sekä ruskeaa hiekkaa (Y169)                                                         |
|  | Likamaata, jossa tummaa savea, vaaleaa hiekkaa, hiilenpaloja, pikkukiviä, tiilimurskaa sekä laastia (Y158) |  | Rakenne, joka muodostui pienehköistä kivistä, tiilestä, ohuesta levyraudasta sekä punasavikaakelin kappaleista. Kakuuni? R22b on osa R22a:ta |
|  | Hiiltyneiden puiden jäänteitä, likamaata, tiilimurskaa sekä vaaleanharmaata savea (Y159)                   |  |                                                                                                                                              |
|  | Vaalea hieno hiekka, jossa hieman hiilenpaloja (Y160)                                                      |  |                                                                                                                                              |
|  | Maatunutta puuta, multaa ja puuroskaa (Y161)                                                               |  |                                                                                                                                              |
|  | Valkoinen puhdas hiekka (Y162)                                                                             |  |                                                                                                                                              |
|  | Vaalea likamaa, joka ruskean hiekan, hiilen- ja ruskean savensekaista. Eläimenluita (Y163)                 |  |                                                                                                                                              |
|  | Vaaleanharmaa savi (Y164)                                                                                  |  |                                                                                                                                              |
|  | Multaa, hajonnutta puuta ja hiekansekaista tummaa savea (Y165)                                             |  |                                                                                                                                              |
|  | Vaaleanruskean hiekan- ja hiilensekainen likamaa (Y166)                                                    |  |                                                                                                                                              |

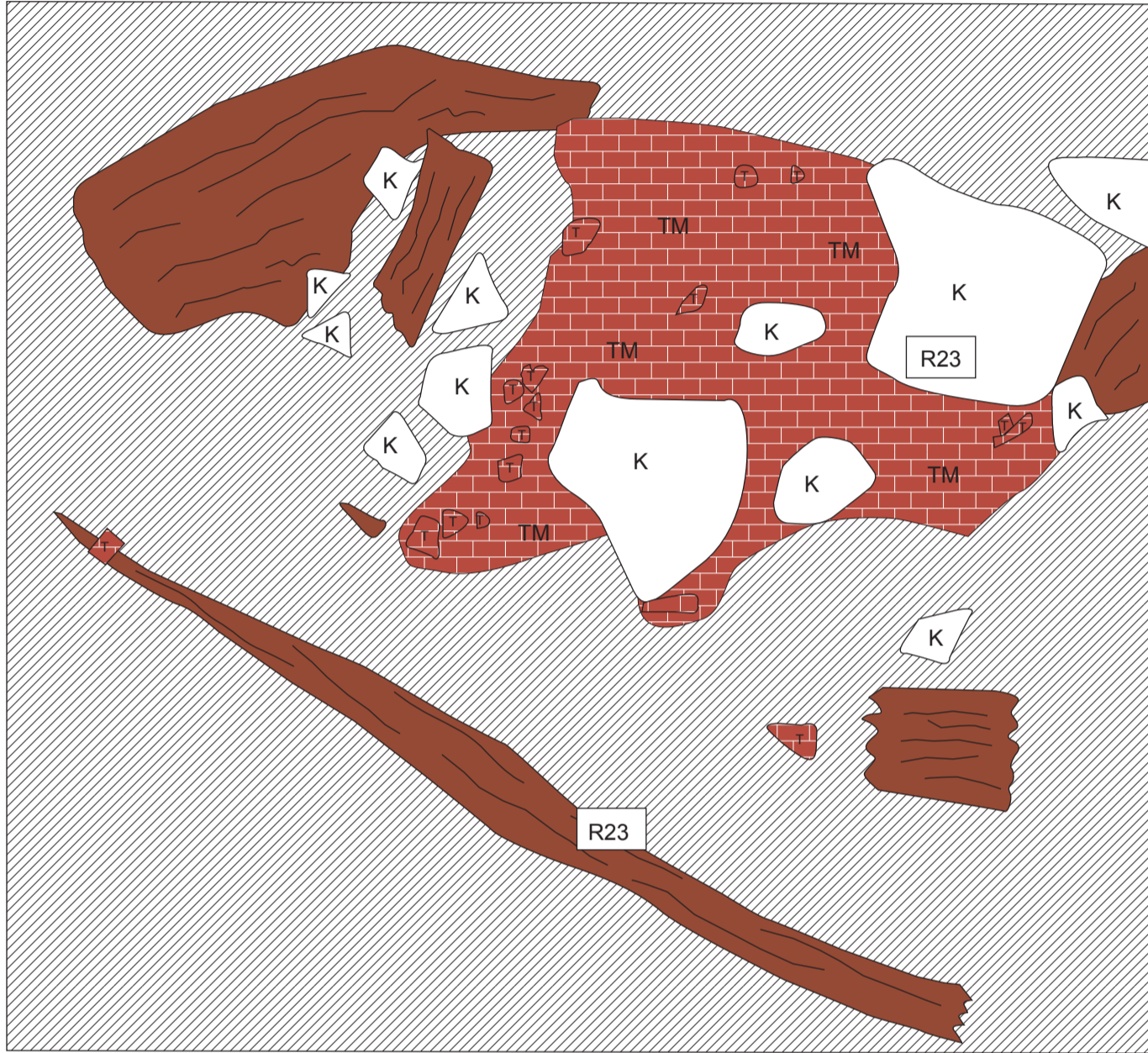
- |  |                             |
|--|-----------------------------|
|  | Kivi                        |
|  | Tiili tai tiilimurskaa (TM) |
|  | Hiiltynyt puu               |
|  | Ohutta levyraudtaa          |

OULU Kaupungintalon tontti (OKT-03) Hyttinen & Rajala 2003	Profiilikartta R22b/luoteisprofiili 1:20
Mittausdokumentointi  Marika Hyttinen 30.5.2003	MUSEOVIRASTO, RAKENNUSHISTORIAN OSASTON ARKISTO, HELSINKI  Sturenkatu 4 PL 169 00511 HKI p. 09-40501
	<b>Kartta 43</b>

X=13843,100  
Y=69492,800

X=13843,000  
Y=69492,900

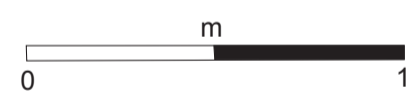
3  
2  
1  
0



X=13841,400  
Y=69495,600

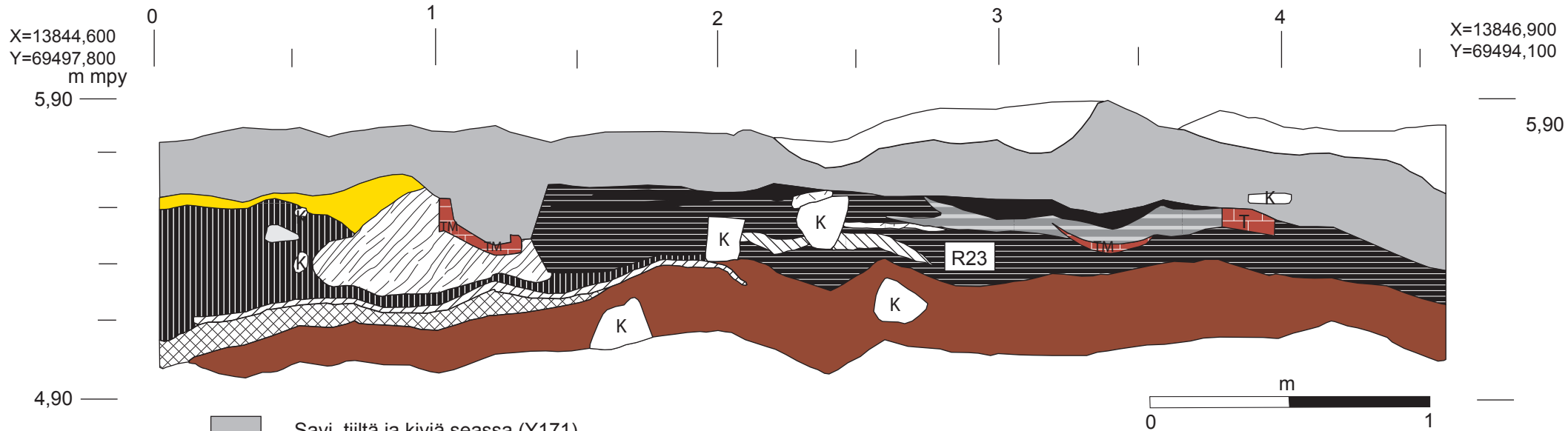
0 1 2

X=13844,600  
Y=69497,800



- Likamaata (Y170)
- Hirsi/lauta
- Kivi
- Tiili tai tiilimurskaa (TM)

<b>OULU</b> Kaupungintalon tontti (OKT-03) Hyttinen & Rajala 2003	<b>Tasokartta</b> R23/taso n. 5,70 m mpy 1:20
<b>Mittausdokumentointi</b> Titta Kallio Sanna Lipponen 30.5.2003	MUSEOVIRASTO, RAKENNUSHISTORIAN OSASTON ARKISTO, HELSINKI
	Sturenkatu 4 PL 169 00511 HKI p. 09-40501
	<b>Kartta 44</b>



— Savi, tiiltä ja kiviä seassa (Y171)

— Täytehiekkä (Y172)

— Vaalea hiekka (Y173)

— Tumma hiekka (Y174)

— Savinen tumma hiekka (Y175)

— Tumma likamaa. puuroska (Y176)

— Pohjahiekka (Y76)

— Hiekkaa, jossa puuta ja hiiltä (Y177)

— Likamaa, jossa hiiliehkkää (Y170)

— Hiiltä (Y178)

— Savimaa, jossa tiilimurskaa (Y179)

— Puuroskaa (Y180)

— Savimaata ja hiekkaa (Y181)

(K) Kivi

(T) Tiili tai tiilimurskaa (TM)

(R23) Rakenne, joka muodostui hirsistä/laudoista ja isoista peruskivistä.  
Rakennuksen pohja

OULU  
Kaupungintalon tontti  
(OKT-03)  
Hyttinen & Rajala 2003

Mittausdokumentointi  
Titta Kallio  
Sanna Lipponen  
28.5.2003

Profiilikartta  
R23/itäkoillisprofiili

1:20

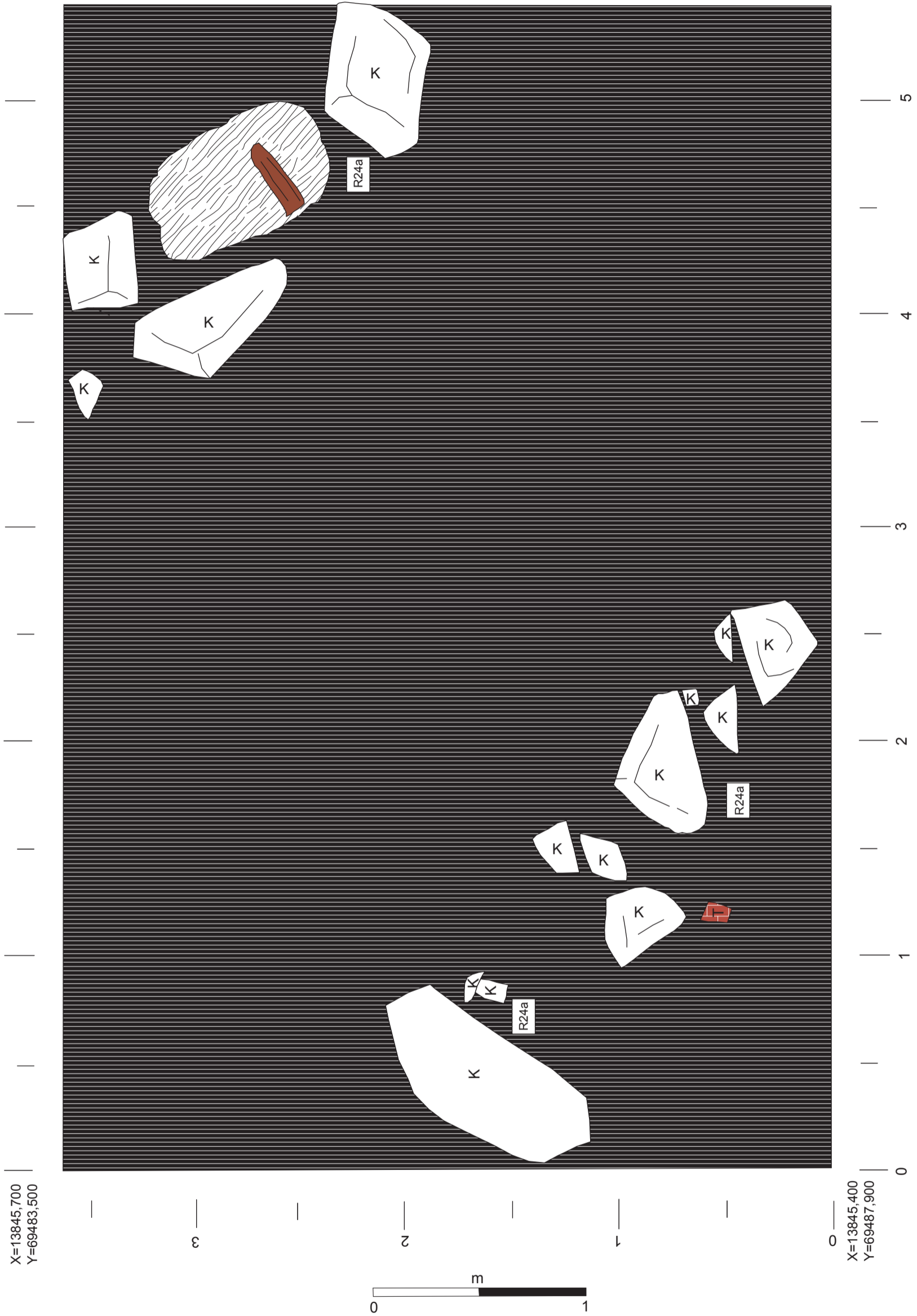
MUSEOVIRASTO, RAKENNUSHISTORIAN OSASTO,  
HELSINKI

Sturenkatu 4  
PL 169  
00511 Hki  
p. 09-40501

Kartta 45

X=13851,500  
Y=69484,000

X=13845,700  
Y=69483,500



Laastia, hiilihiekkaa ja tummaa hiekkaa (Y182)

K Kivi

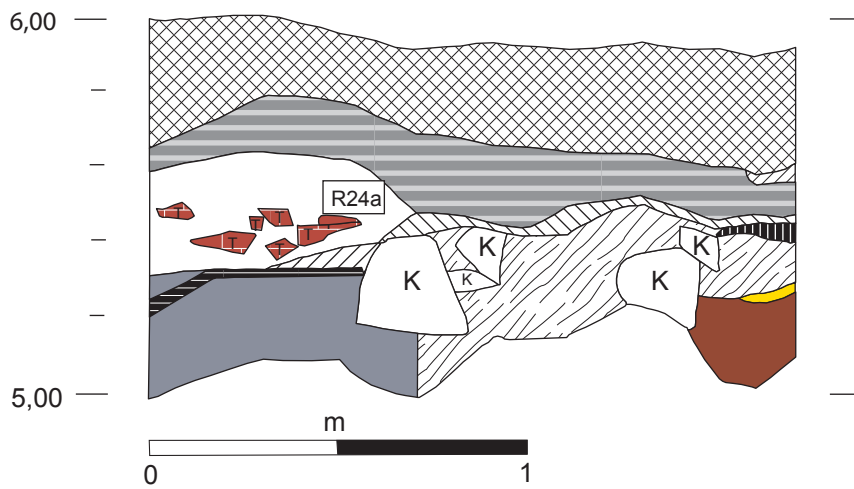
T Tiili

R24a Rakenne, joka muodostui suurehkoista peruskivistä. Rakennuksen pohja?

OULU Kaupungintalon tontti (OKT-03) Hyttinen & Rajala 2003	Tasokartta R24a/taso n. 5,40 m mpy 1:20
Mittausdokumentointi Titta Kallio Sanna Lipponen 30.5.2003	MUSEOVIRASTO, RAKENNUSHISTORIAN OSASTON ARKISTO, HELSINKI
	Sturenkatu 4 PL 169 00511 HKI p. 09-40501
	<b>Kartta 46</b>

X=13847,500  
Y=69488,400  
m mpy

X=13849,000  
Y=69487,400



Soraa (Y59)



Tiilensekainen savinen hiekka (Y183)



Savi (Y184)



Tummanruskea likamaa ja puuroska (Y185)



Laastia ja hieman tiilimurskaa (Y186)



Hiilensekainen tumma hiekka (Y187)



Tumma hiekka (Y188)



Savinen hiekka (Y189)



Tumma likamaa (Y190)



Pohjasavi (Y12)



Vaalea hiekka (Y191)



Pohjahiekka (Y76)



Rakenne, joka muodostui isoista peruskivistä ja tiilestä.  
Rakennuksen perustus.

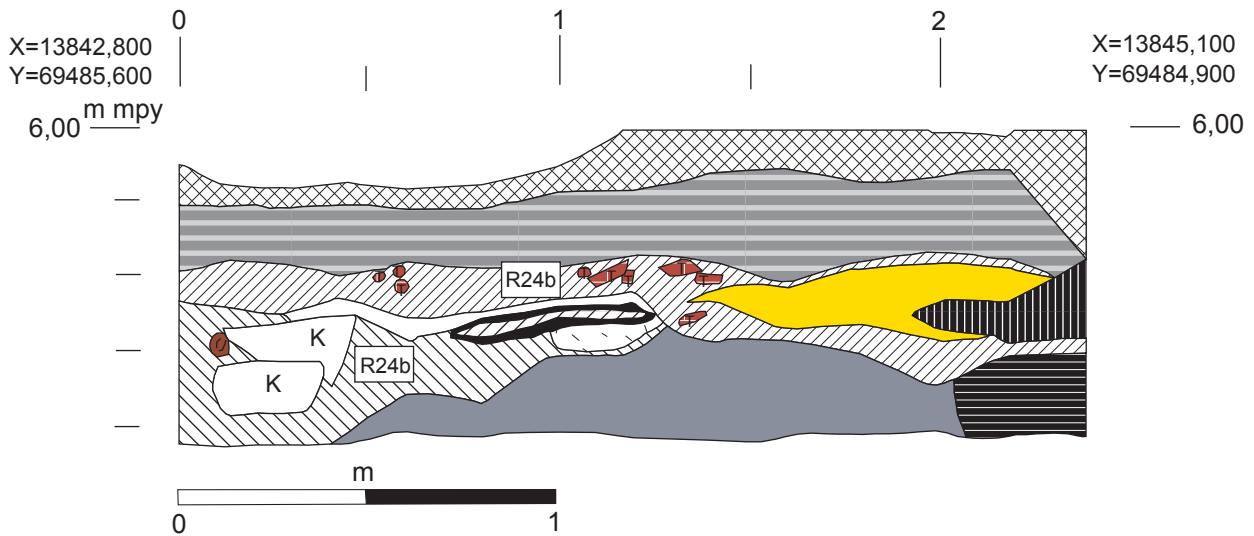


Kivi



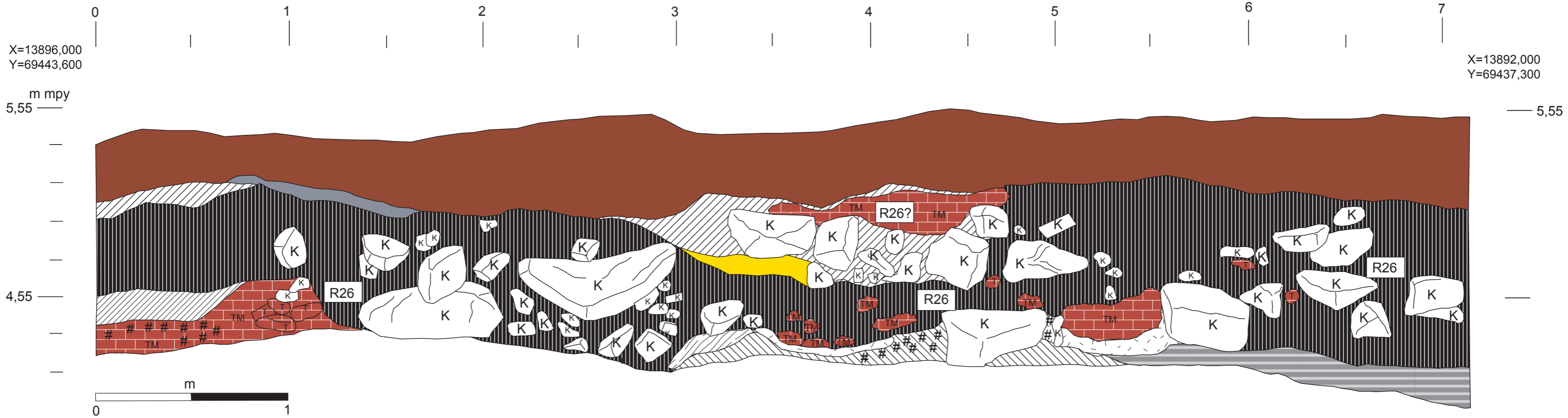
Tiili


<b>OULU</b> Kaupungintalon tontti (OKT-03) Hyttinen & Rajala 2003	<b>Profiilikartta</b> R242/lounaisprofiili 1:20
<b>Mittausdokumentointi</b> Titta Kallio Sanna Lipponen 28.5.2003	MUSEOVIRASTO, RAKENNUSHISTORIAN OSASTON ARKISTO, HELSINKI
	Sturenkatu 4 PL 169 00511 HKI p. 09-40501
	<b>Kartta 47</b>





- |                                                                                     |                                                |                                                                                     |                                                                                   |
|-------------------------------------------------------------------------------------|------------------------------------------------|-------------------------------------------------------------------------------------|-----------------------------------------------------------------------------------|
|    | Soraa (Y59)                                    |    | Ruskea hiekka, jossa seassa savea ja laastia (Y196)                               |
|    | Savinen hiekka (Y192)                          |    | Savea (Y197)                                                                      |
|  | Tiilen ja hiilensekainen savinen hiekka (Y183) |  | Hieno vaalea hiekka (Y198)                                                        |
|  | Savinen hiekka (Y193)                          |  | Tumma hiekka (Y199)                                                               |
|  | Savi, jossa laastia (Y194)                     |  | Hiilen- ja tiilensekainen savi (Y200)                                             |
|  | Pohjasavi (Y12)                                |  | Rakenne, joka muodostui isoista peruskivistä ja tiilestä. Rakennuksen perustusta. |
|  | Hiilikerros (Y195)                             |  | Kivi                                                                              |
|                                                                                     |                                                |  | Tiili                                                                             |


OULU Kaupungintalon tontti (OKT-03) Hyttinen & Rajala 2003	Profiilikartta R24b/lounaisprofiili 1:20	
	MUSEOVIRASTO, RAKENNUSHISTORIAN OSASTO	
Mittausdokumentointi Titta Kallio Sanna Lipponen 30.5.2003	Sturenkatu 4 PL 169 00511 HKI p. 09-40501	<b>Kartta 48</b>





 Sekoittunut pintamaa (Y40)


 Punainen hiekka (Y202)


 Vaaleanharmaa savi (Y203)


 Tumma likamaa, jossa hiiltä, tiilimurskaa, pikkukiviä ja ruskeaa hiekkaa seassa (Y204)

 Vaalea likamaa, jossa eläimenluita, hiiltä ja vaaleaa hiekkaa (Y205)


 Vaale hieno hiekka (Y206)

 Vaaleankellertävä hieno hiekka (Y207)

 Tumma savimaa, jossa ruskeaa hiekkaa seassa. Huokoista maata (Y208)

 Puuroskaa (Y209)

 Vaalea hieno hiekka (Y210)

 Rakenne, joka koostui isoista peruskivistä ja tiilestä. Rakennuksen perusta.

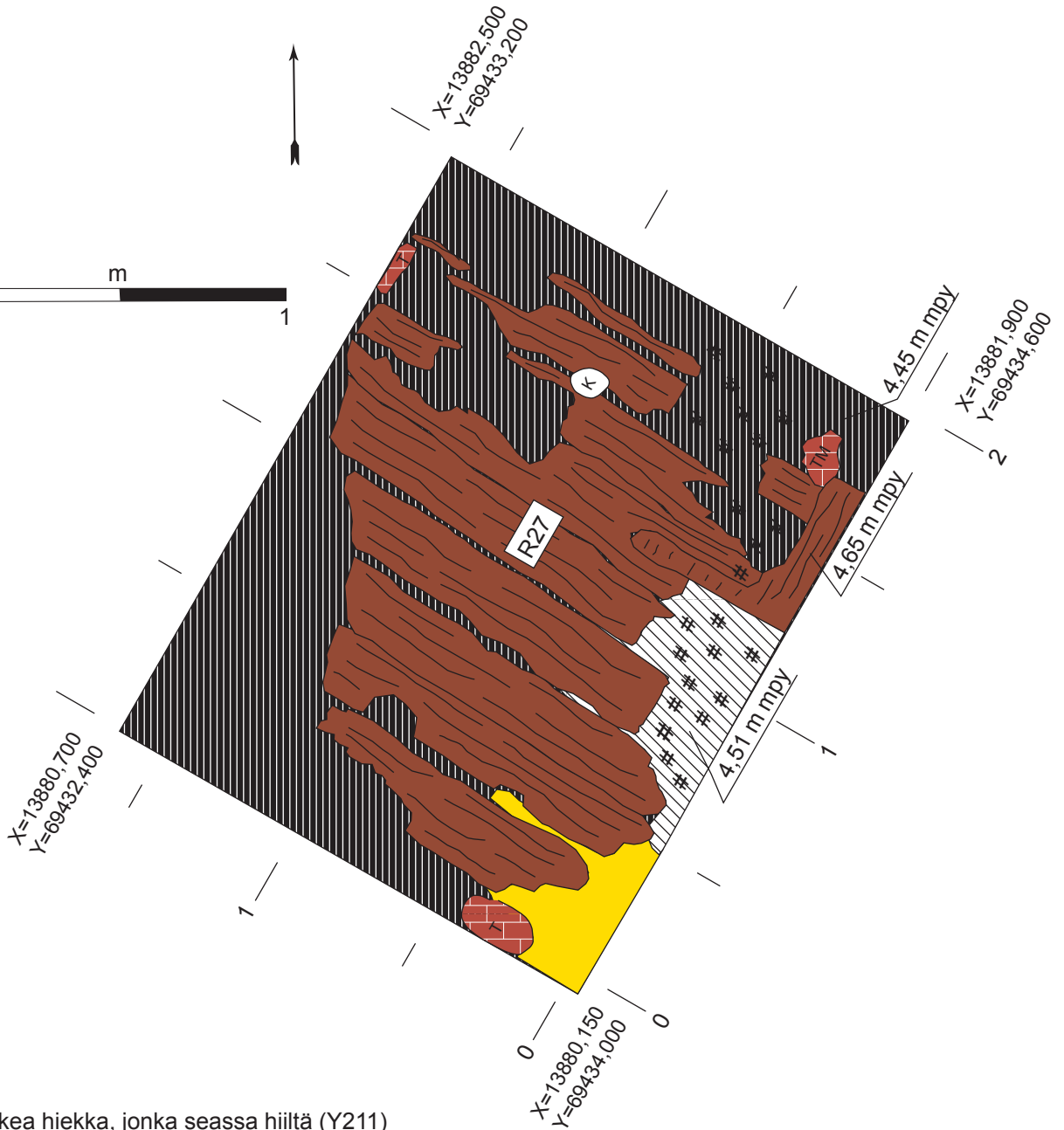
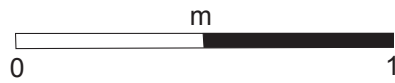
 Kivi


 Tiili tai tiilimurskaa (TM)


 Hiiltä

<p>OULU Kaupungintalon tontti (OKT-03) Hyttinen &amp; Rajala 2003</p>	<p>Profiilikartta R26/eteläkaakkoprofiili 1:20</p>	
<p>Mittausdokumentointi  Marika Hyttinen 2.6.2003</p>	<p>MUSEOVIRASTO, RAKENNUSHISTORIAN OSASTON ARKISTO, HELSINKI  Sturenkatu 4 PL 169 00511 HKI p. 09-40501</p>	<p>Kartta 49</p>







 Ruskea hiekka, jonka seassa hiiltä (Y211)

 Tumma savimaa (Y212)

 Vaalea hieno hiekka (Y213)

 Kivi

 Tiili tai tiilimurskaa (TM)

 Hiiltä

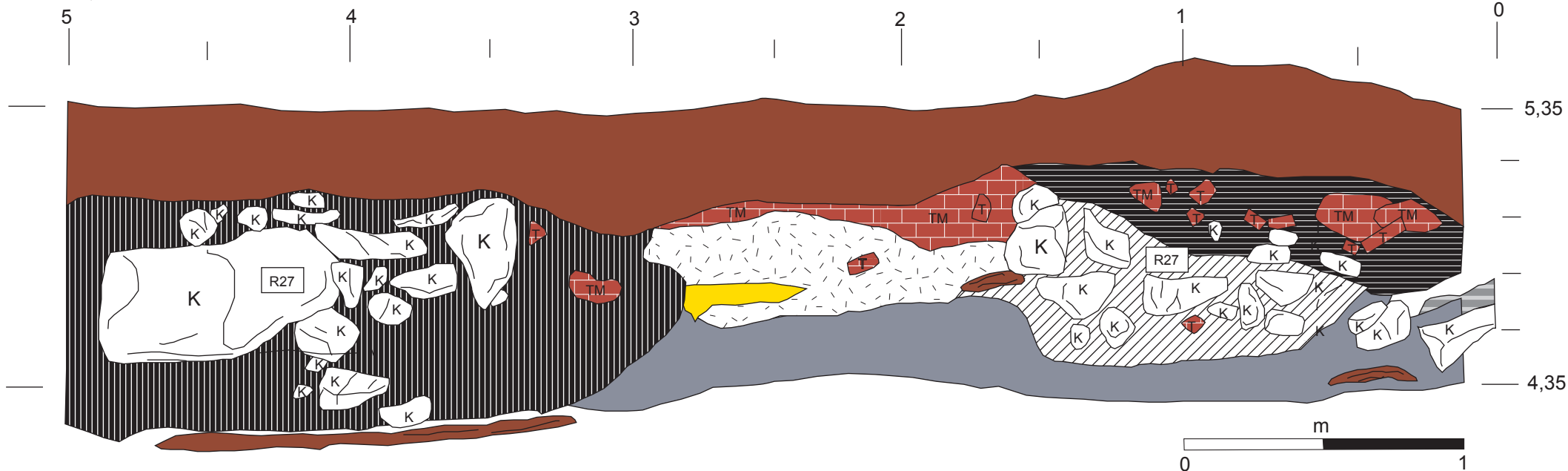
 Hiiltynyttä puuta










**R27** Rakenne, joka koostui hiiltyneistä laudoista ja isoista peruskivistä. Rakennuksen perusta.





<p>OULU Kaupungintalon tontti (OKT-03) Hyttinen &amp; Rajala 2003</p>	<p>Tasokartta R27/taso n. 4,45-4,50 m mpy 1:20</p>	
<p>Mittausdokumentointi</p>	<p>MUSEOVIRASTO, RAKENNUSHISTORIAN OSASTON ARKISTO, HELSINKI</p>	
<p>Marika Hyttinen 3.6.2003</p>	<p>Sturenkatu 4 PL 169 00511 HKI p. 09-40501</p>	<p><b>Kartta 50</b></p>

X=13884,100  
Y=69435,100

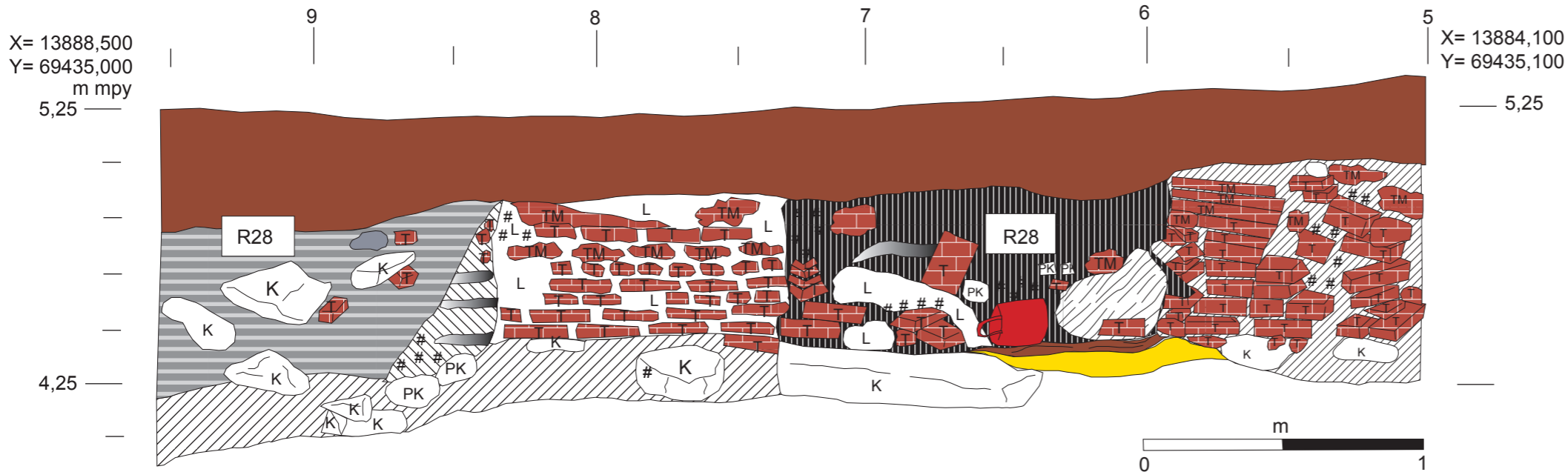
X=13879,200  
Y=69436,000



-  Sekoittunut pintamaa (Y40)
-  Ruskea hiekka, jonka seassa hiiltš ja hiukan savea (Y211)
-  Ruskea savensekainen likamaa, jossa vaaleaa hiekkaa, tiilimurskaa ja hiiltš seassa (Y214)
-  Vaaleaa savensekaista hiekkaa (Y215)
-  Vaaleanruskea hiekka, jossa seassa multaa, tiilimurskaa ja hiiltš (Y216)
-  Hiiltš ja puuroskaa (Y217)
-  Vaalea hieno hiekka (Y218)
-  Tiivis harmaa savikerros, seassa hiekkaa (Y219)
-  Kivi

-  Tiili tai tiilimurskaa (TM)
-  Hiiltš
-  Maatunutta puuta
-  Rakenne, joka koostui hiiltyneistš laudoista ja isoista peruskivistš Rakennuksen perusta.

OULU Kaupungintalon tontti (OKT-03) Hyttinen & Rajala 2003	Profiilikartta R27/itšprofiili 1:20
Mittausdokumentointi Anu Rajala 4.6.2003	MUSEOVIRASTO, RAKENNUSHISTORIAN OSASTON ARKISTO, HELSINKI
	Sturenkatu 4 PL 169 00511 HKI p. 09-40501
	<b>Kartta 51</b>



Sekoittunut pintamaa (Y40)

Ruskea hiekansekainen likamaa, jossa seassa myös multaa, tiilimurskaa, vaaleaa savea, hiiltä ja eišimenluita (Y220)

Tumma ruskean hiekansekainen likamaa, jossa seassa hiiltä, pikkukiviä, tiilimurskaa ja puunjänteitä. Palokerros. (Y221)

Vaaleanruskea puhdas hiekka (Y222)

Vaaleankeltainen puhdas hiekka (Y223)

Tumman savensekainen hiekkamaa (Y224)

Vaaleampi likamaa, jossa vaaleankeltaisia hiekkalaikkuja ja tuhkujuopia (Y225)

Tuhkaa

Mullansekainen likamaa, jossa seassa tiilimurskaa ja vaaleanruskeaa hiekkamaa (Y226)

Tiivis ruskea savi (Y227)

Laastia

Palanut kivi

Kivi

Tiili tai tiilimurskaa (TM)

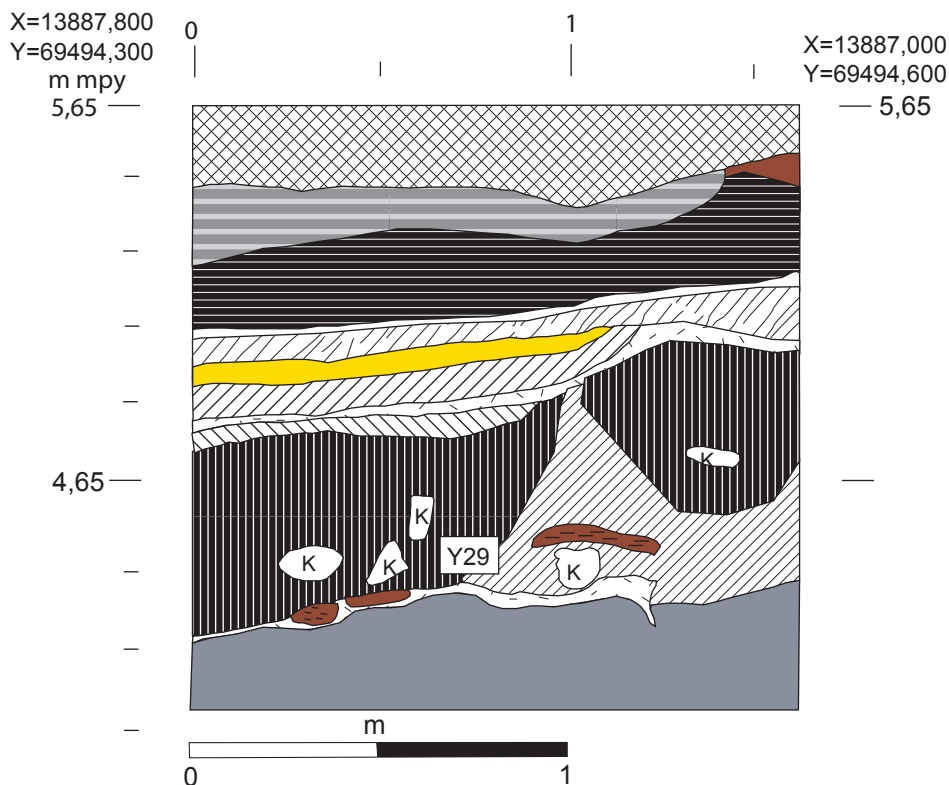
Hiiltä

















Paino, joka näkyy profiilissa

Maatunutta puuta

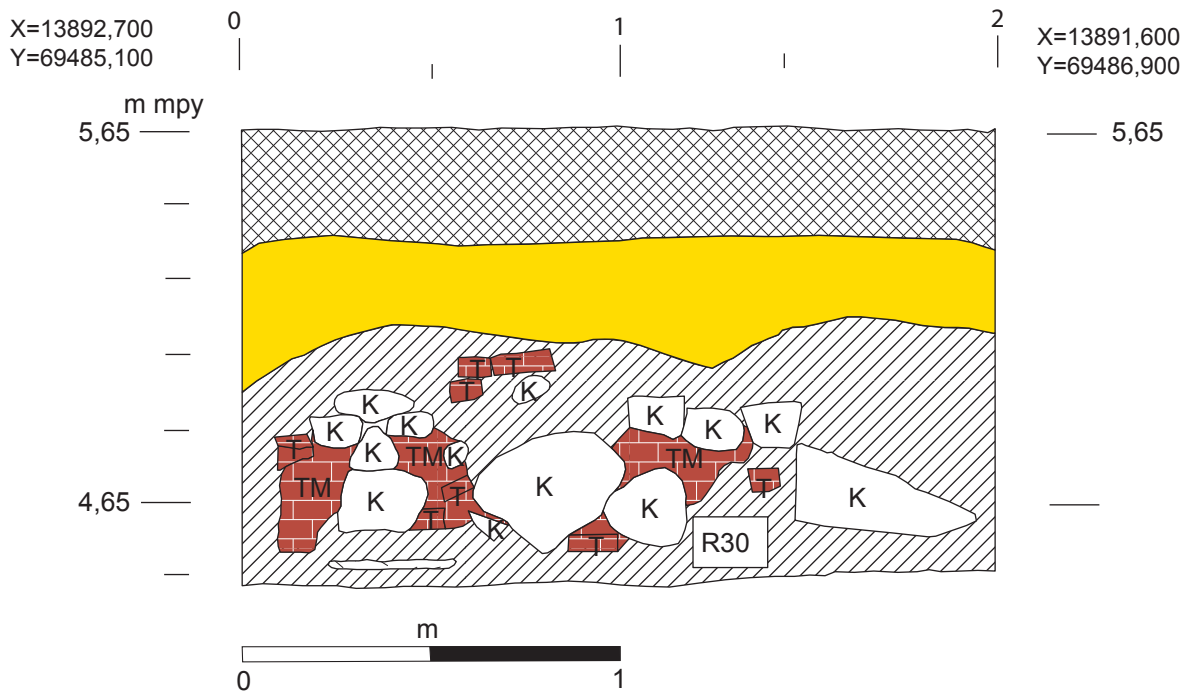
Rakenne, joka koostui hyvin säilyneestä muuratusta tiilestä ja muutamista isoista peruskivistä. Rakennuksen perusta.








OULU Kaupungintalon tontti (OKT-03) Hyttinen & Rajala 2003	Profiilikartta R28/itšprofiili 1:20
Mittausdokumentointi	MUSEOVIRASTO, RAKENNUSHISTORIAN OSASTON ARKISTO, HELSINKI
Marika Hyttinen 4.6.2003	Sturenkatu 4 PL 169 00511 HKI p. 09-40501
	<b>Kartta 52</b>



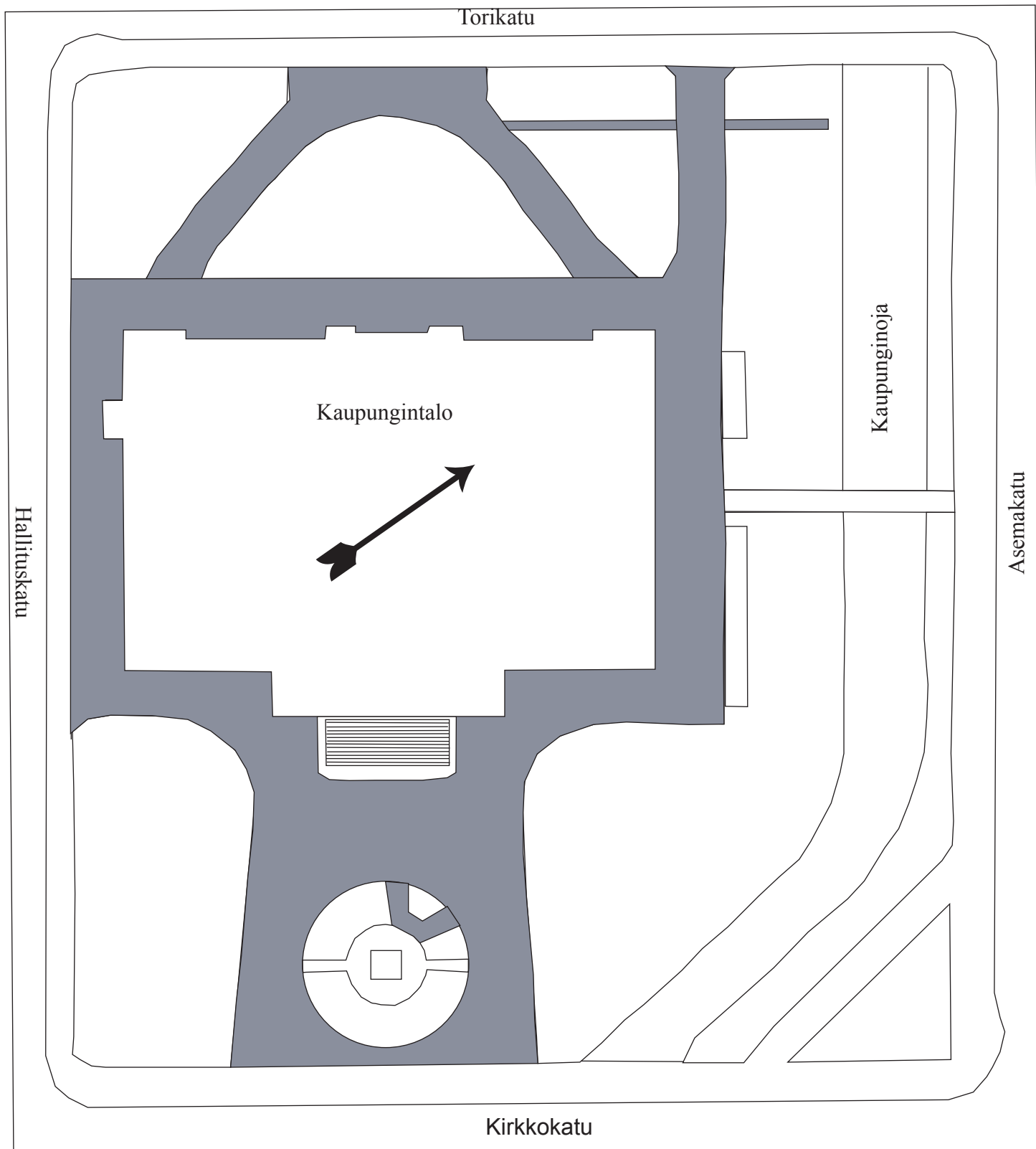
- |                                                                                     |                                                   |                                                                                     |                                                                                                    |
|-------------------------------------------------------------------------------------|---------------------------------------------------|-------------------------------------------------------------------------------------|----------------------------------------------------------------------------------------------------|
|  | Tšytemaa/soraa (Y77)                              |  | Punertava maa (Y236)                                                                               |
|  | Savi (Y228)                                       |  | Hiilensekainen tumma maa (Y237)                                                                    |
|  | Hiekka (Y229)                                     |  | Hiekkaa (Y238)                                                                                     |
|  | Hiilensekainen tumma tšytemaa (Y230)              |  | Pohjasavi (Y12)                                                                                    |
|  | Laastia (Y231)                                    |  | Kivi                                                                                               |
|  | Savi (Y232)                                       |  | Maatunutta puuta                                                                                   |
|  | Hiekka (Y233)                                     |  | Epšselvš rakenne, joka koostui muutamasta huonosti sšilyneestš laudasta sekš pienehkšistš kivistš. |
|  | Savinen hiekka (Y234)                             |                                                                                     |                                                                                                    |
|  | Puuroska krs. I (Y235) ja Puuroska krs. II (Y239) |                                                                                     |                                                                                                    |

<p>OULU Kaupungintalon tontti (OKT-03) Hyttinen &amp; Rajala 2003</p>	<p>Profiilikartta R29/koillisprofiili 1:20</p>	
<p>Mittausdokumentointi Titta Kallio Sanna Lipponen 7.5.2003</p>	<p>MUSEOVIRASTO, RAKENNUSHISTORIAN OSASTON ARKISTO, HELSINKI</p> <p>Sturenkatu 4 PL 169 00511 HKI p. 09-40501</p>	<p>Kartta 53</p>



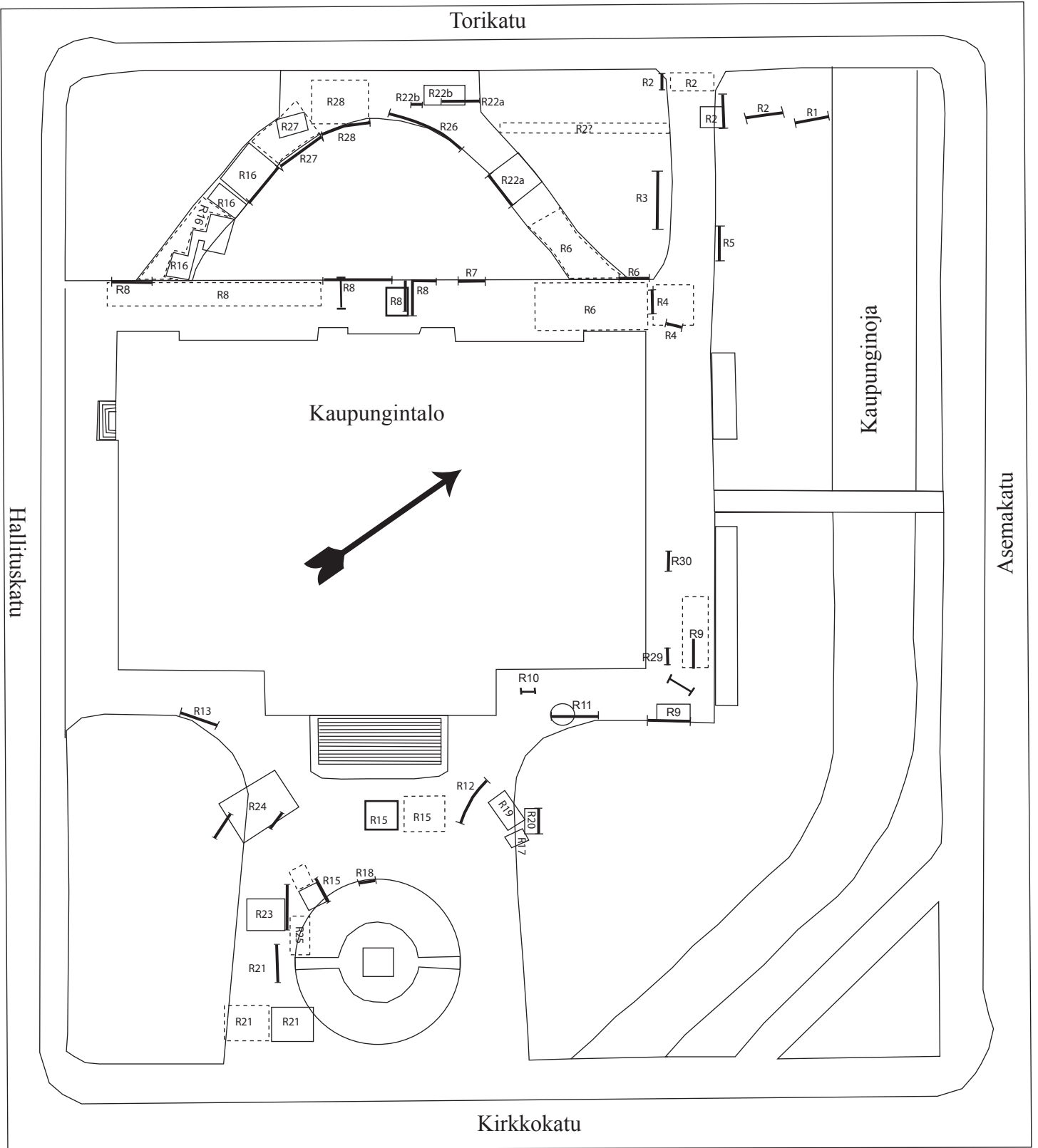
-  Täyttemaata/soraa (Y77)
-  Vaalea hiekka, jossa tiiviimpiä "hiekkalänttejä" sekä savea seassa (Y240)
-  Tumma hiekka (Y241)
-  Puuroskaa (Y242)
-  Kivi
-  Tiili tai tiilimurskaa (TM)
-  Rakenne, joka muodostui isohkoista kivistä ja tiilestä

<p>OULU Kaupungintalon tontti (OKT-03) Hyttinen &amp; Rajala 2003</p>	<p>Profiilikartta R30/koillisprofiili</p> <p>1:20</p>	
<p>Mittausdokumentointi Titta Kallio Sanna Lipponen 12.5.2003</p>	<p>MUSEOVIRASTO, RAKENNUSHISTORIAN OSASTO, HELSINKI</p> <p>Sturenkatu 4 PL 169 00511 Hki p.09-40501</p>	<p><b>Kartta 54</b></p>



Kesällä 2003  
 kaivetut alueet

OULU Kaupungintalon tontti (OKT-03) Hyttinen & Rajala 2003	Yleiskartta kaivetuista alueista 1:500	
Jäljennös kaupungintalon tontin kunnostussuunnitelmasta Jäljentänyt: M. Hyttinen 29.10.2003	MUSEOVIRASTO, RAKENNUSHISTORIAN OSASTON ARKISTO, HELSINKI Sturenkatu 4 PL 169 00511 HKI p. 09-40501	<b>Kartta 55</b>



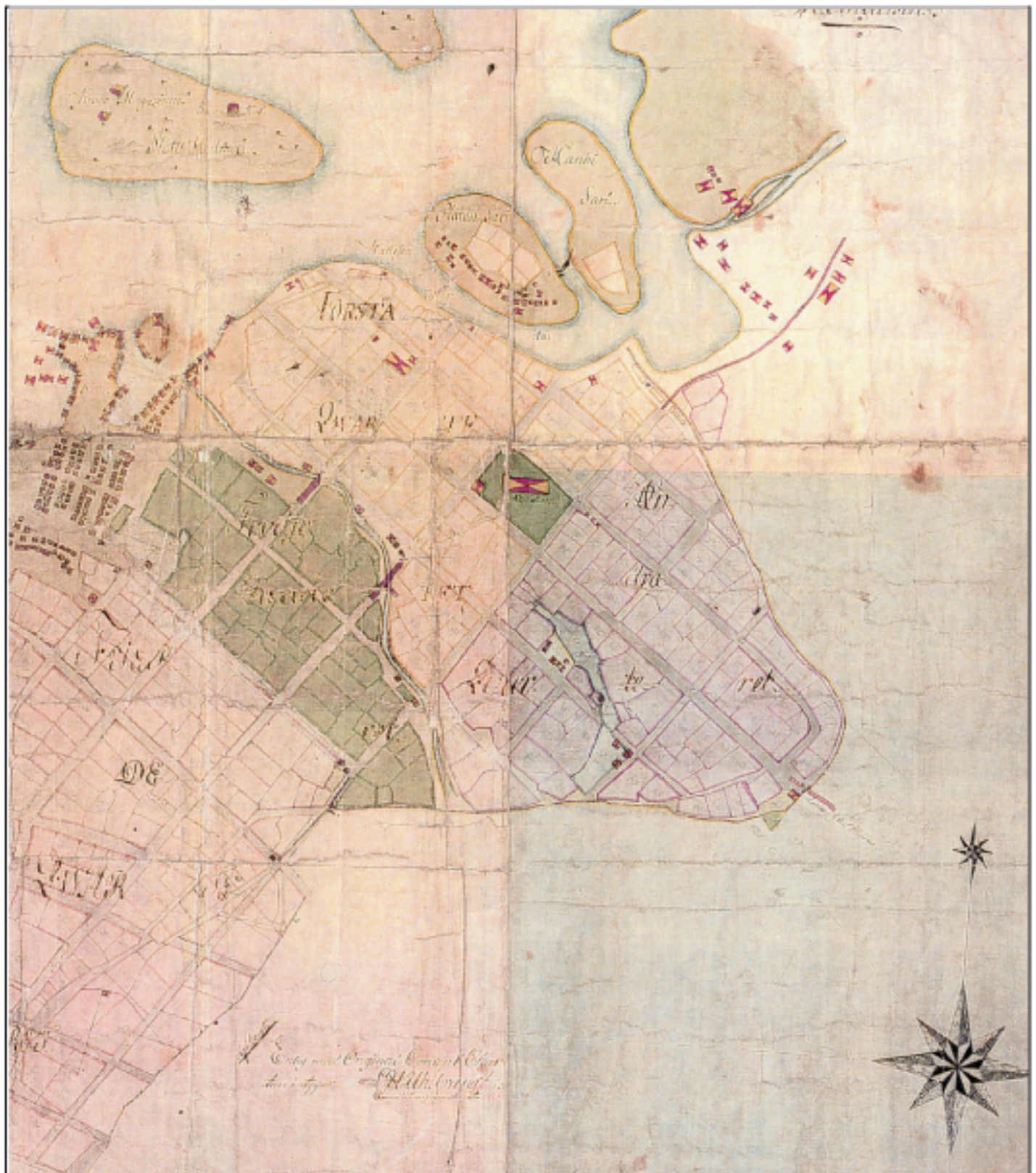
- Piirretty taso
- Rakenteen osa, josta ei ole piirretty kartoja
- Piirretty profiili

<p>OULU Kaupungintalon tontti (OKT-03) Hyttinen &amp; Rajala 2003</p>	<p>Yleiskartta löydetystä rakenteista 1-30 1:500</p>
<p>Jäljennös kaupungintalon tontin kunnostussuunnitelmasta Jäljentänyt: M. Hyttinen 28.10.2003</p>	<p>MUSEOVIRASTO, RAKENNUSHISTORIAN OSASTON ARKISTO, HELSINKI</p>
<p>Sturenkatu 4 PL 169 00511 HKI p. 09-40501</p>	<p><b>Kartta 56</b></p>



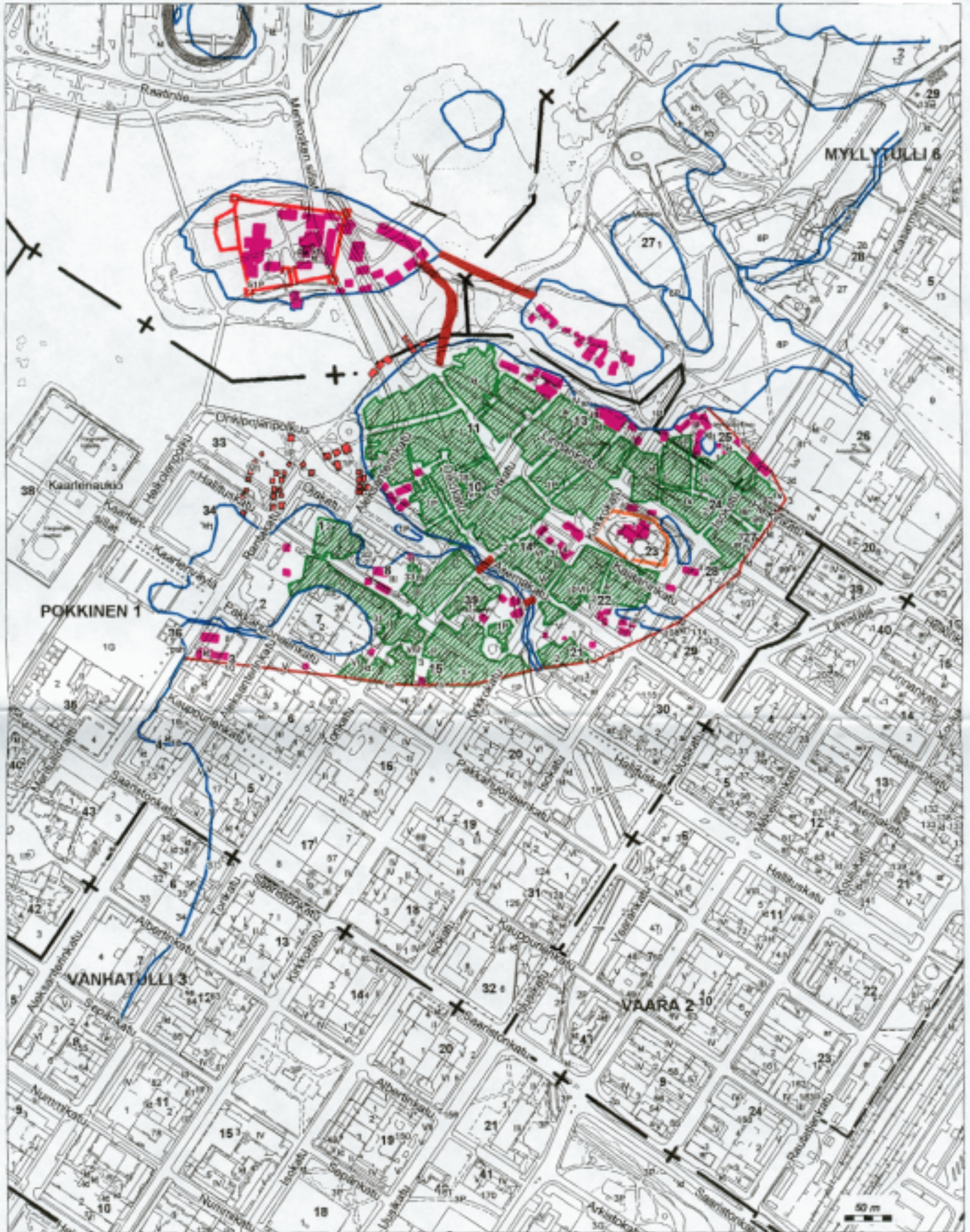
OULU  
Kopio Claes Claessonin kartasta vuodelta 1651





## OULU









Kopio G. D. Andersin vuonna 1814 jšljentšmšstš kartasta, jonka pohjana oli  
 MČerten Hackzellin vuonna 1763 laatima kartta

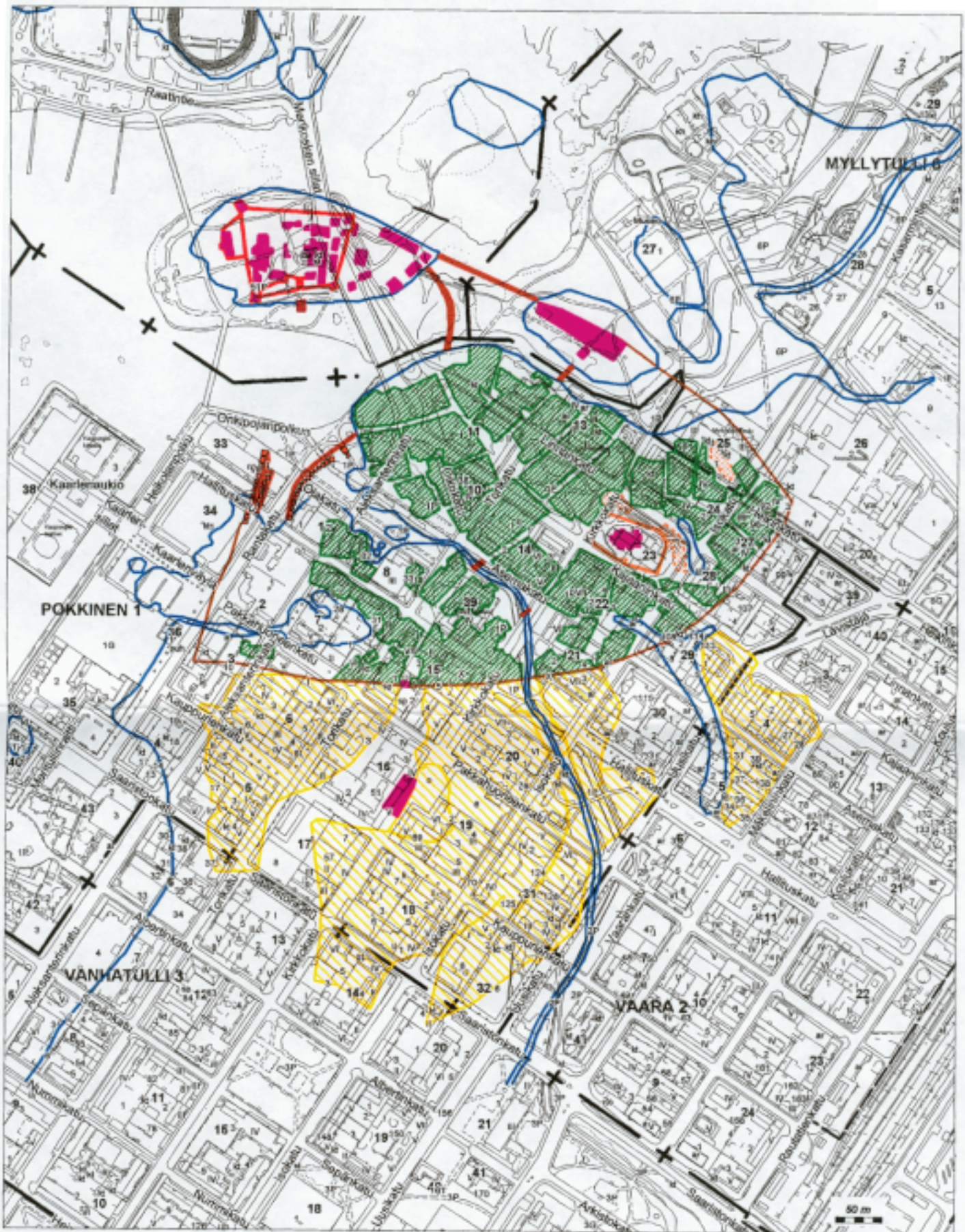


Kantakartta © Oulun kaupungin tekninen keskus

**OULU**  
**Nikodemus Tessin vanhemman**  
**kartta vuodelta 1649**











Museovirasto/RHO/T. Ikonen &amp; T. Mökkönen 2002

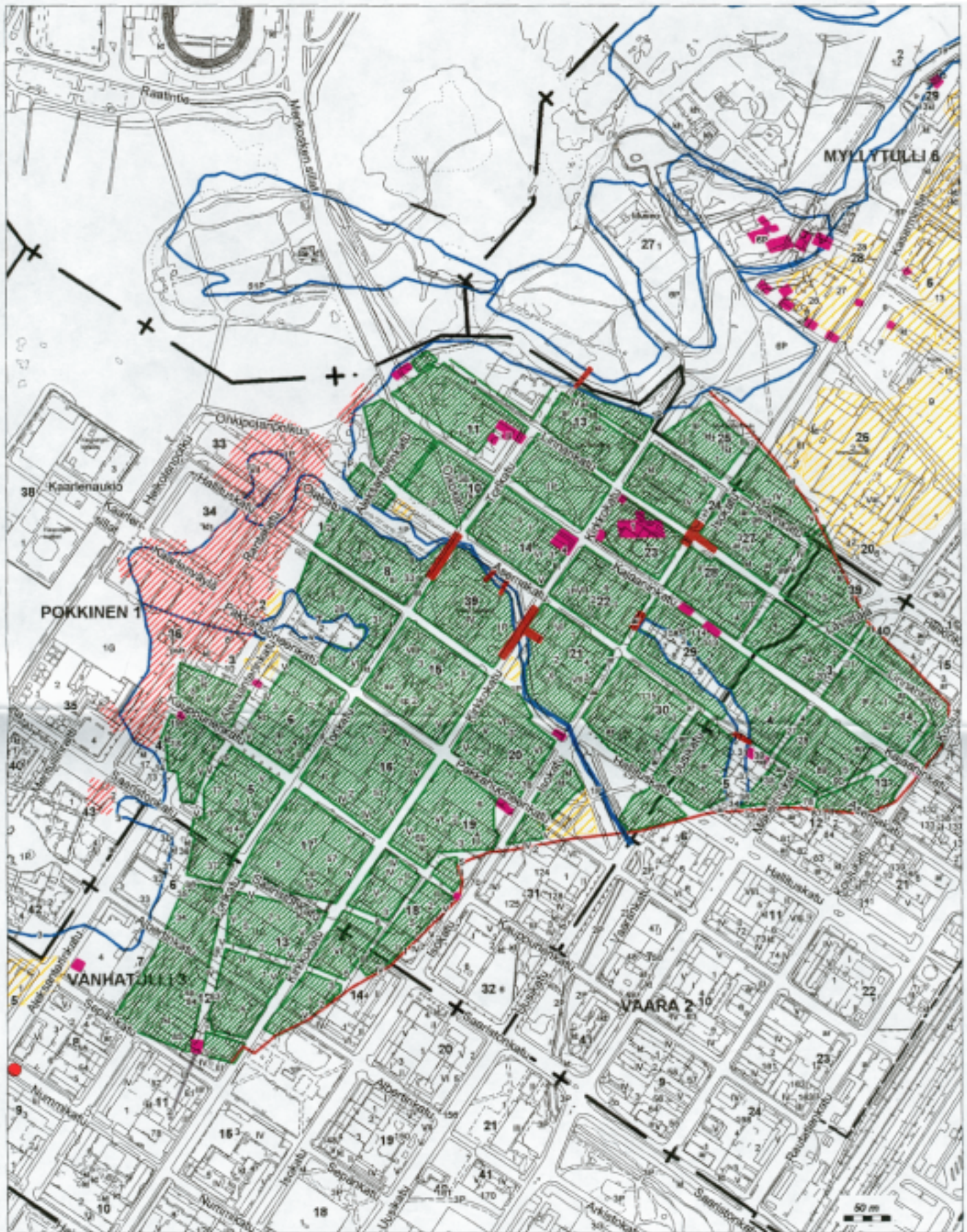
	= kortteli		= kirkkotarha
	= rakennus		= linnan puolustusvarustukset
	= ranta-aitta		= tulliaita
	= silta		= rantaviiva



**OULU**  
**Claes Claessonin kartta vuodelta 1651**

Kentekartta © Oulun kaupungin tekninen keskus

	= kortteli		= soistunut alue
	= rakennus		= kirkkotarha
	= ranta-aitta		= linnan puolustusvarustukset
	= silta		= tulliaita
	= pelto		= rantaviiva

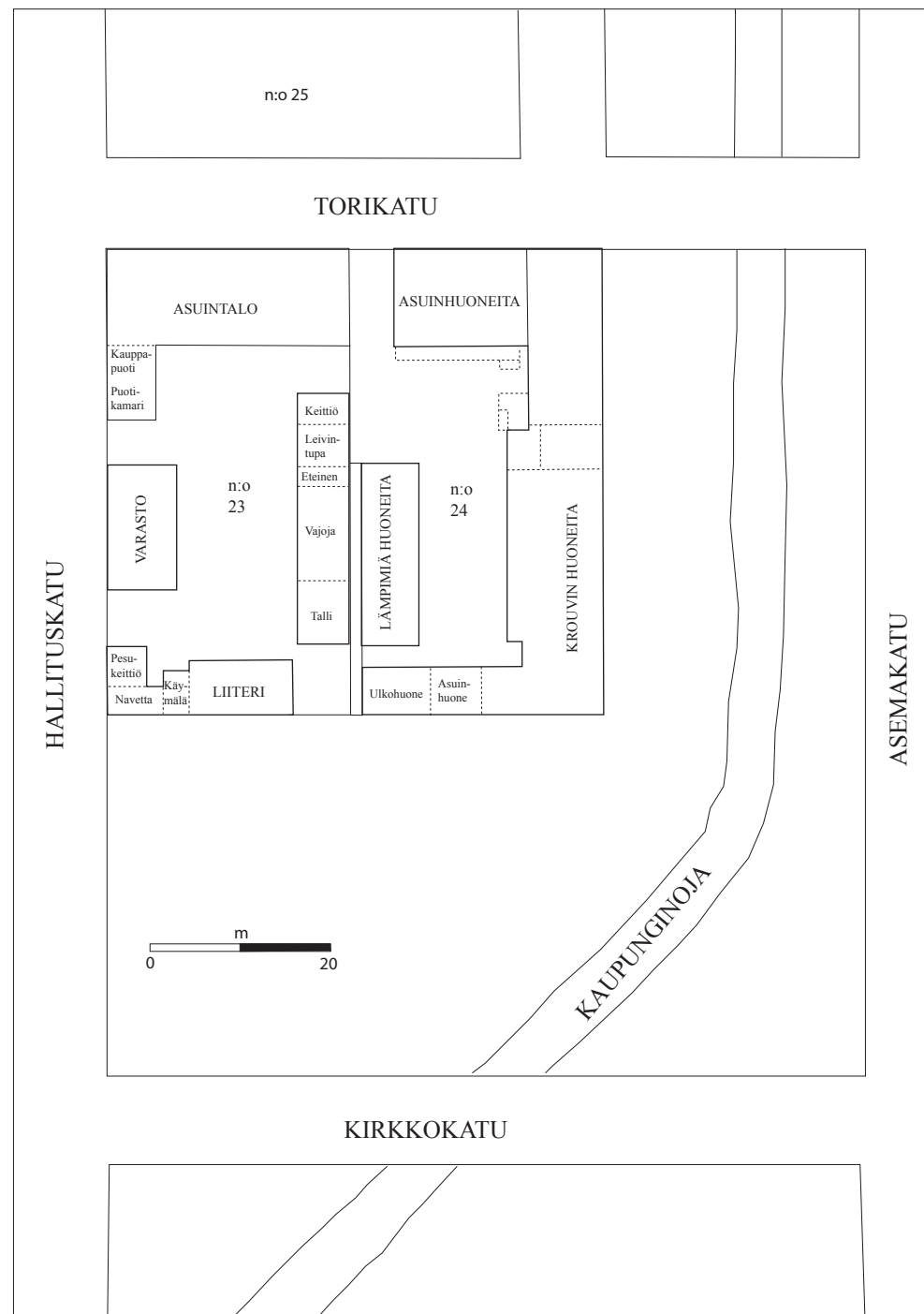


Kantakartta © Oulun kaupungin tekninen keskus

**OULU**  
**Jakob Johan Wikarin kartta vuodelta 1748**

Museovirasto/RHO/T. Ikonen & T. Mökkönen 2002





Asemapiirustuksessa esitetty I kaupunginosaan kuuluneiden tonttien 23 (Kauppias Ravanderin talo) ja 24 (Vanha seurahuone) rakennuskanta ennen vuoden 1882 paloa. (Kopioitu vihkosesta "Oulun kaupungintalo", S. Päivärinne 1975.