

LEMPÄÄLÄ VAIHMALANHARJU

Päivi Kankkunen 2009

Yleiskartta
Mk 1:500

perustuu asemapiirrokseen, Vuoden 1996 kaivauksen yleiskarttaan,
peruskarttaan ja paikalla vuonna 2009 tehtyihin mittauksiin

25 m

piirt. ja digit. R. Mönkkönen



	Suunnitella oleva rakennus		Rajapyykki
	Kilometripylväs		Asemointipiste
	Kaivausalue 2009		Korkeuskäyrät
	Koekuoppa 1996		Terassoidun alueen reuna

KARTTA 1



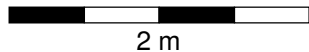
LEMPÄÄLÄ VAIHMALANHARJU

Päivi Kankkunen 2009



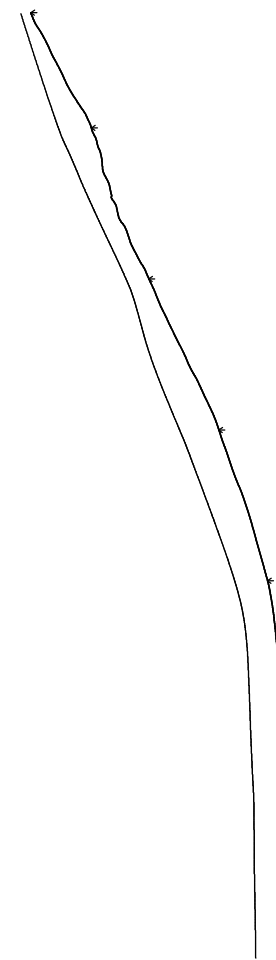
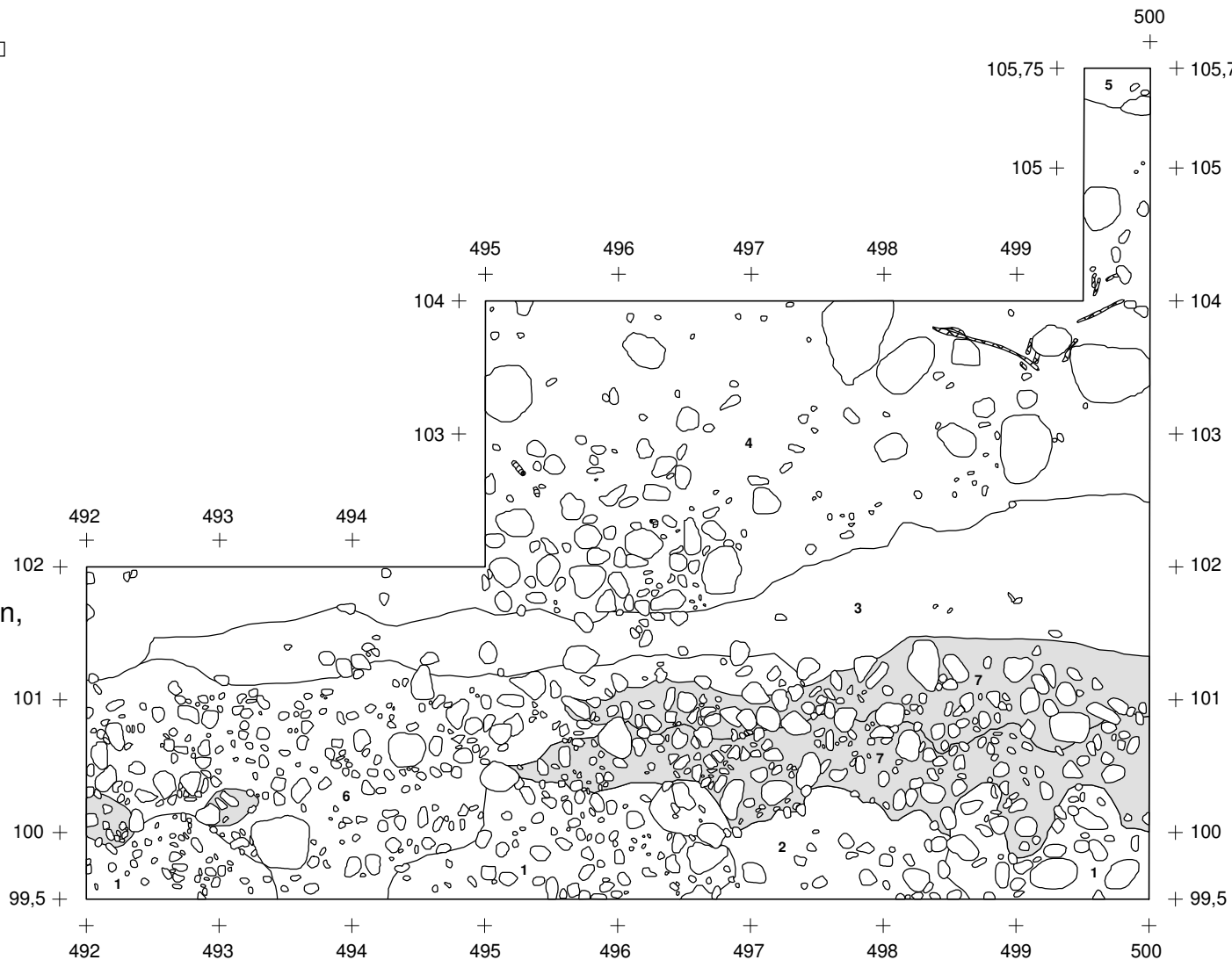
Taso 1

Mk: 1:50



- | | |
|---|------------------------------|
| 1 | Harjusora (puhdas) |
| 2 | Harmaa sora |
| 3 | Harmaanruskea siltti |
| 4 | Siltinsekainen sora (täyttö) |
| 5 | Savi |
| 6 | Sekoittunut pintakerros |
| 7 | Musta noensekainen maa |
| | Kivi |
| | Juuri |
| | Kaapeli |

Piirt. Riku Mönkkönen,
 Janne Rantanen,
 Noora Taipale ja
 Olli Kunnas
 digit.
 Riku Mönkkönen



taso 1

LEMPÄÄLÄ VAIHMALANHARJU

Päivi Kankkunen 2009



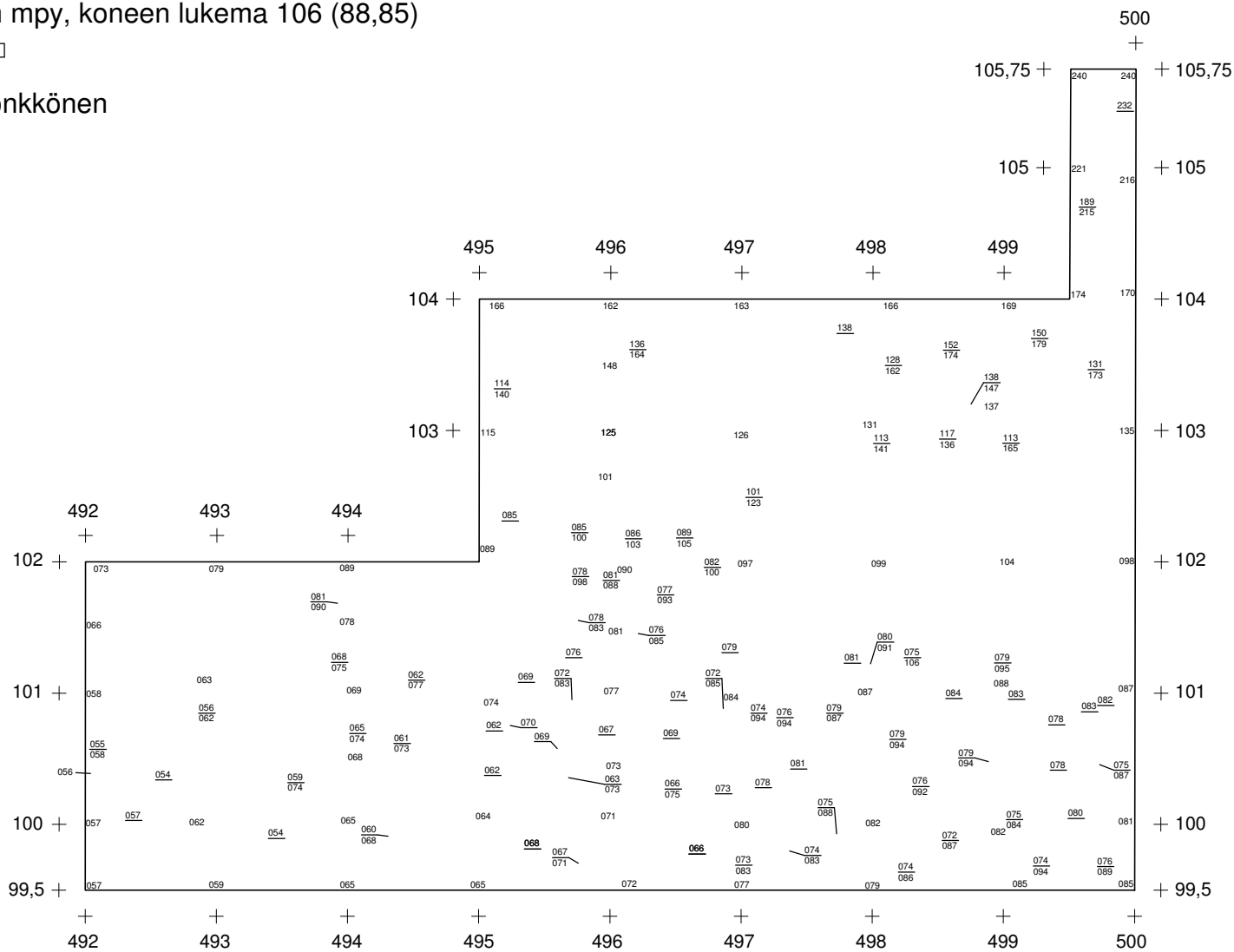
Vaaituskartha, taso 1

Mk: 1:50, kp 87,79 m mpy, koneen lukema 106 (88,85)



2 m

Piirt. ja digit. Riku Mönkkönen



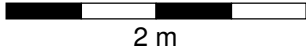
taso 1

LEMPÄÄLÄ VAIHMALANHARJU

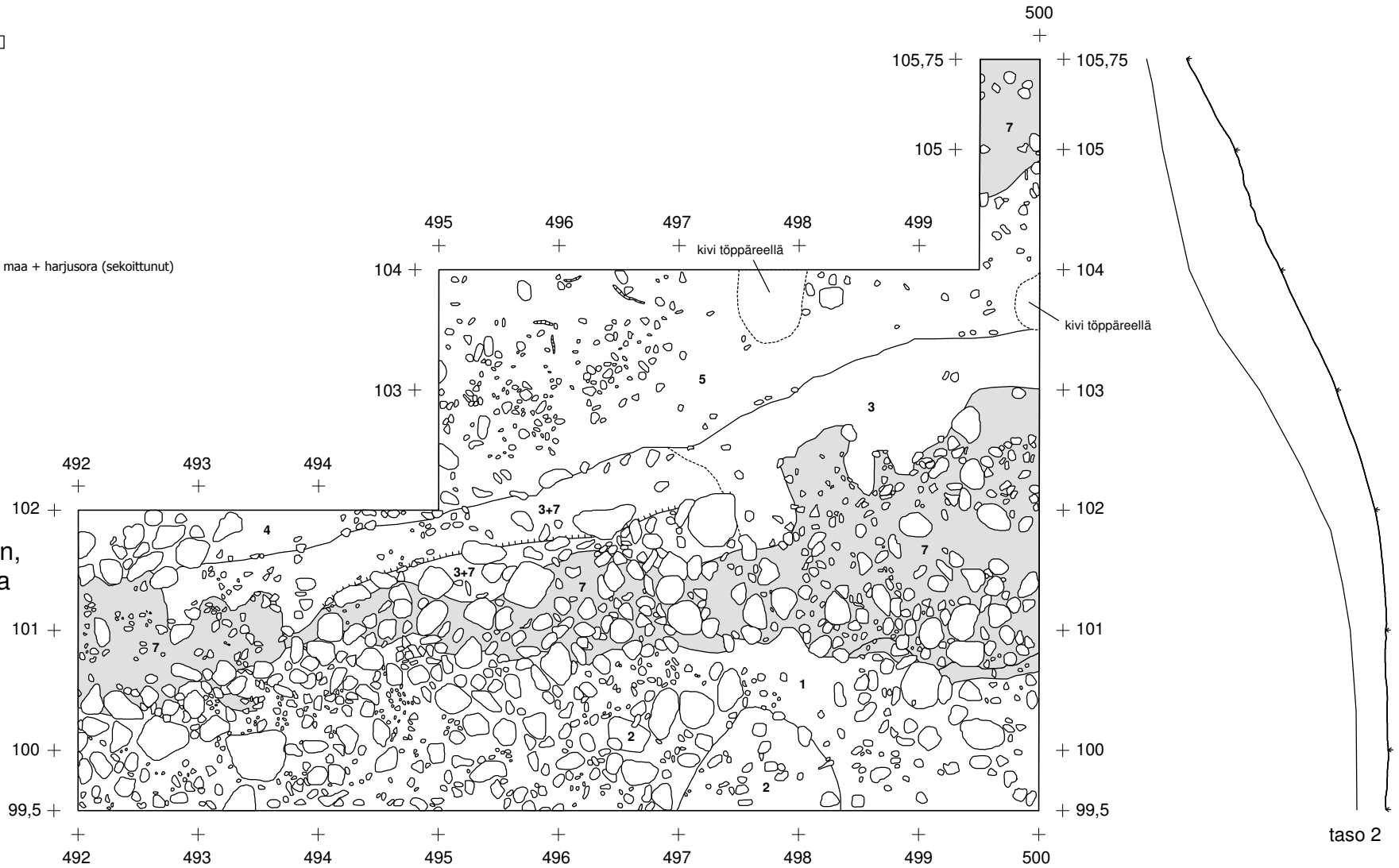
Päivi Kankkunen 2009



Taso 2
Mk: 1:50



- 1 Harjusora (puhdas)
- 2 Harmaa sora
- 3 Harmaanruskea siltti
- 4 Siltinsekainen sora
- 5 Siltinsekainen sora + musta maa + harjusora (sekoittunut)
- Leikkauksen reuna
- 7 Musta noensekainen maa
- Kivi
- Juuri
- Kaapeli



Piirt. Riku Mönkkönen,
Satu O'Ceallacháin ja
Noora Taipale
digit.
Riku Mönkkönen

LEMPÄÄLÄ VAIHMALANHARJU

Päivi Kankkunen 2009



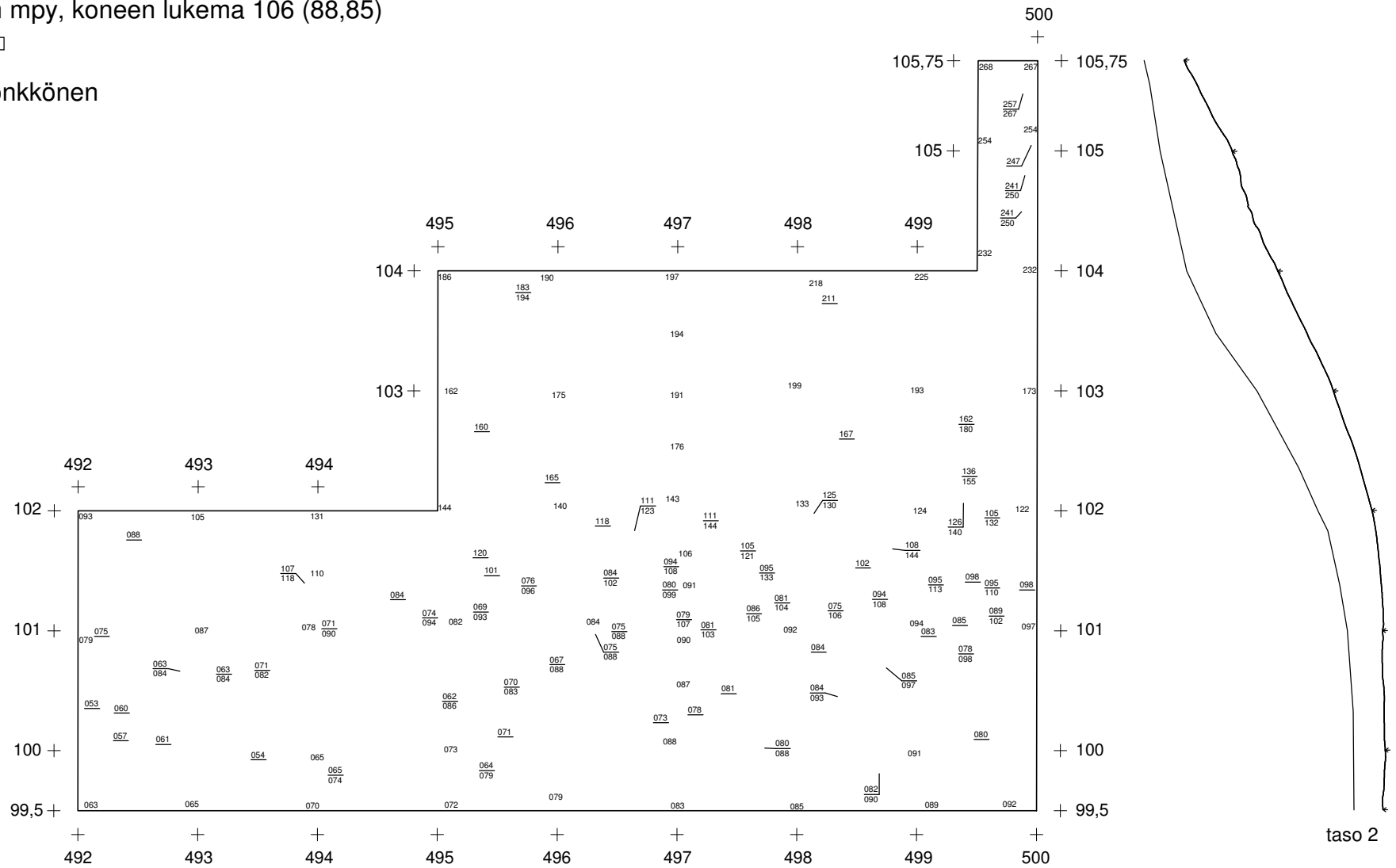
Vaaituskartta, taso 2

Mk: 1:50, kp 87,79 m mpy, koneen lukema 106 (88,85)



2 m

Piirt. ja digit. Riku Mönkkönen

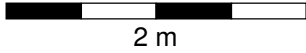


LEMPÄÄLÄ VAIHMALANHARJU

Päivi Kankkunen 2009

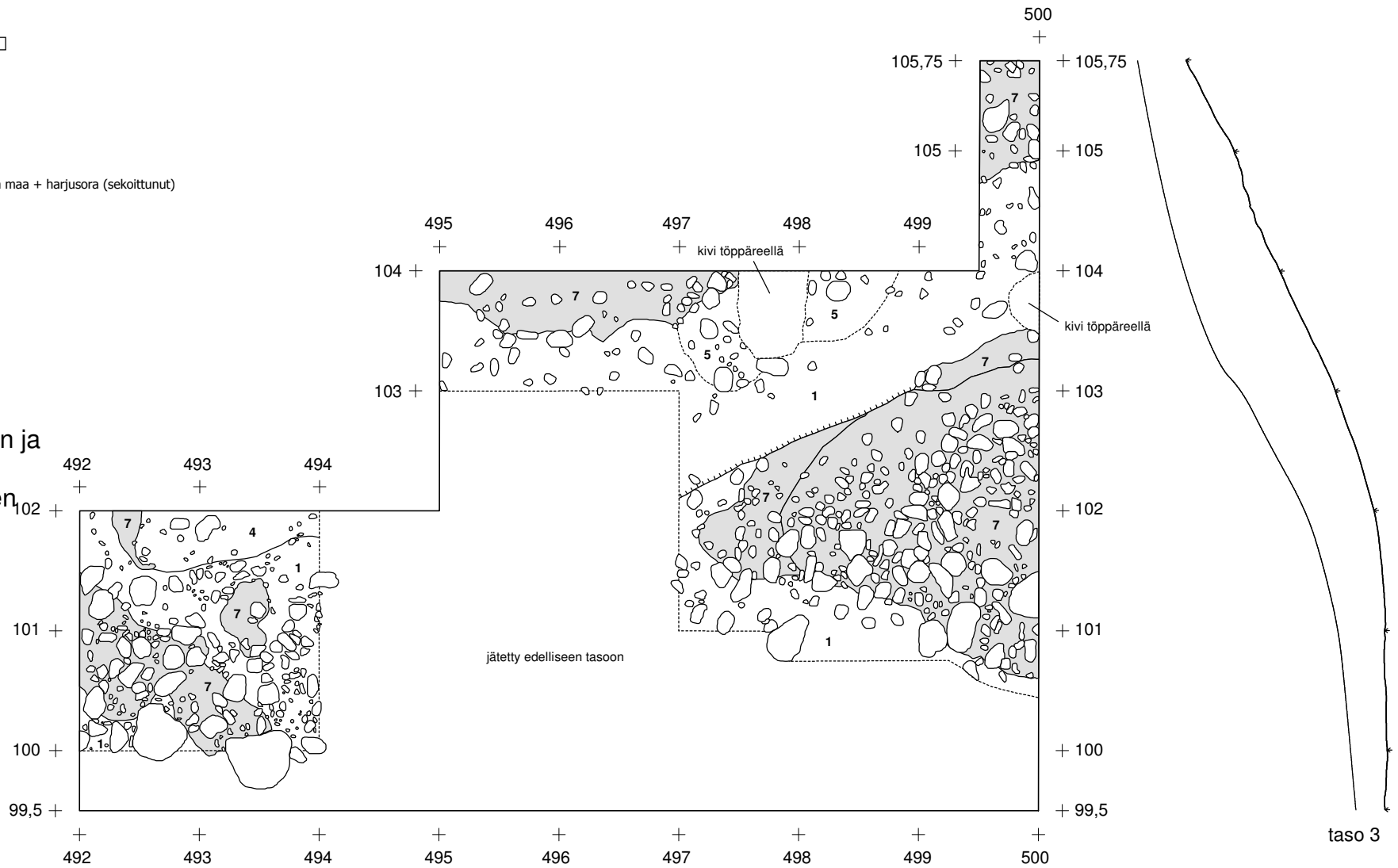


Taso 3
Mk: 1:50



- 1 Harjusora (puhdas)
- 4 Siltinsekainen sora
- 5 Siltinsekainen sora + musta maa + harjusora (sekoittunut)
- Leikkauksen reuna
- 7 Musta noensekainen maa
- Kivi
- Juuri
- Kaapeli

Piirt. Riku Mönkkönen ja
Noora Taipale
digit. Riku Mönkkönen



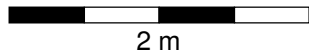
LEMPÄÄLÄ VAIHMALANHARJU

Päivi Kankkunen 2009

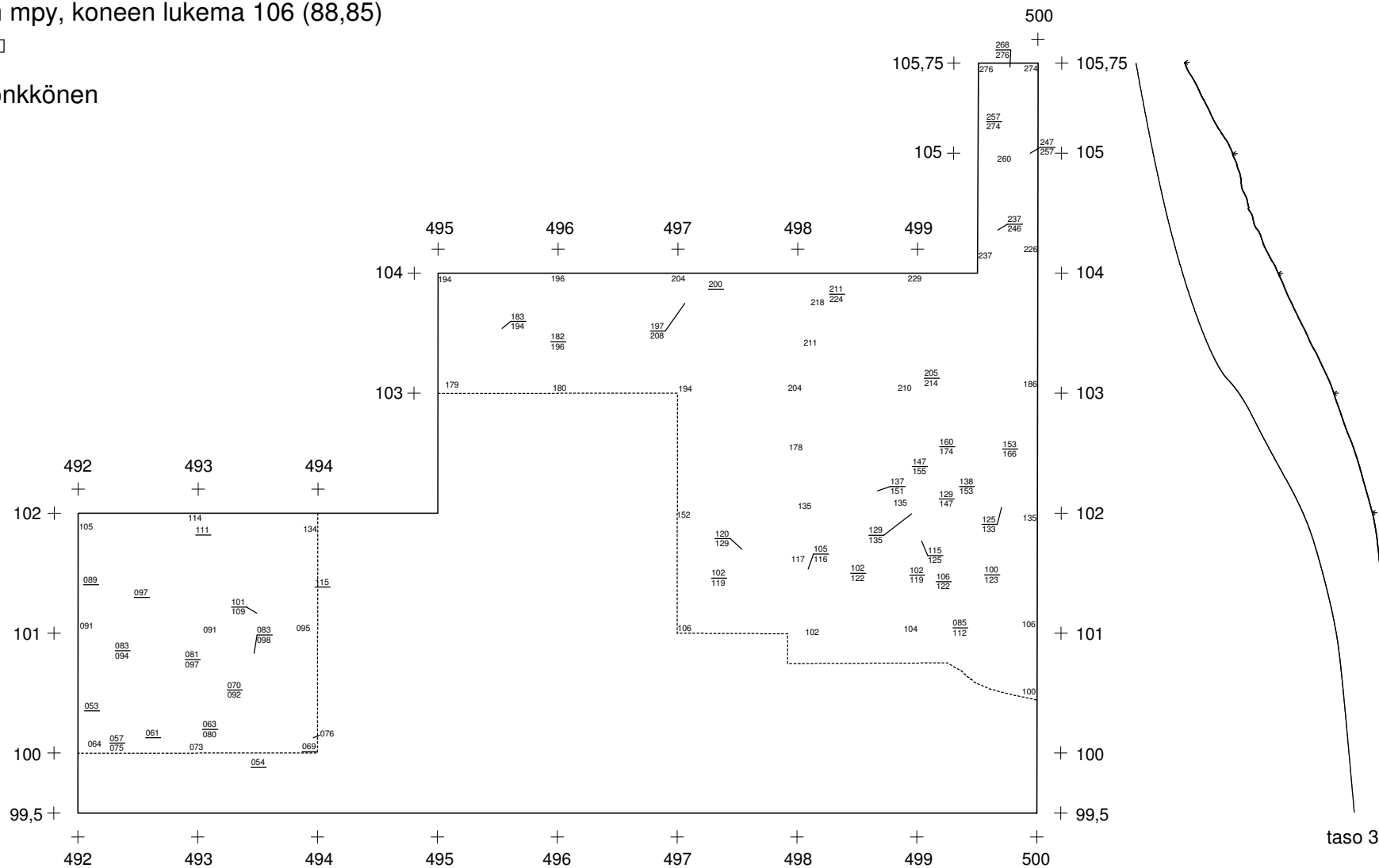


Vaaituskartta, taso 3

Mk: 1:50, kp 87,79 m mpy, koneen lukema 106 (88,85)



Piirt. ja digit. Riku Mönkkönen



taso 3

LEMPÄÄLÄ VAIHMALANHARJU

Päivi Kankkunen 2009

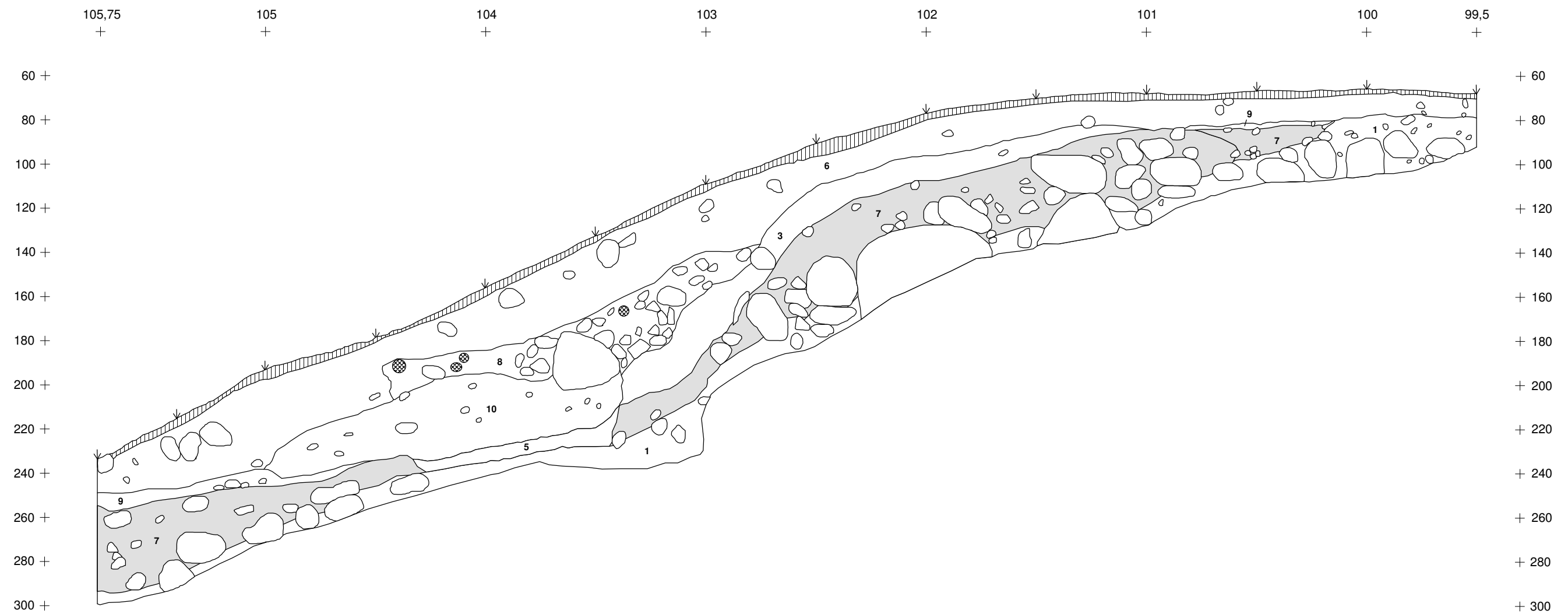
Itäprofiili, y-linjalta 500, ruuduista 99-105
 Mk: 1:20, kp 87,79 m mpy, koneen lukema 106 (88,85)



2 m

	Turve		Savensekainen täyttömaa		Musta noensekainen maa
	Harjusora (puhdas)		Löyhä sora (täyttö)		Kivi
	Harmaanruskea siltti		Ruskea hiekka		Juuri
	Siltinsekainen sora + musta maa + harjusora (sekoittunut)		Tiivis sora		Kaapeli

Piirt. ja digit. Riku Mönkkönen



LEMPÄÄLÄ VAIHMALANHARJU

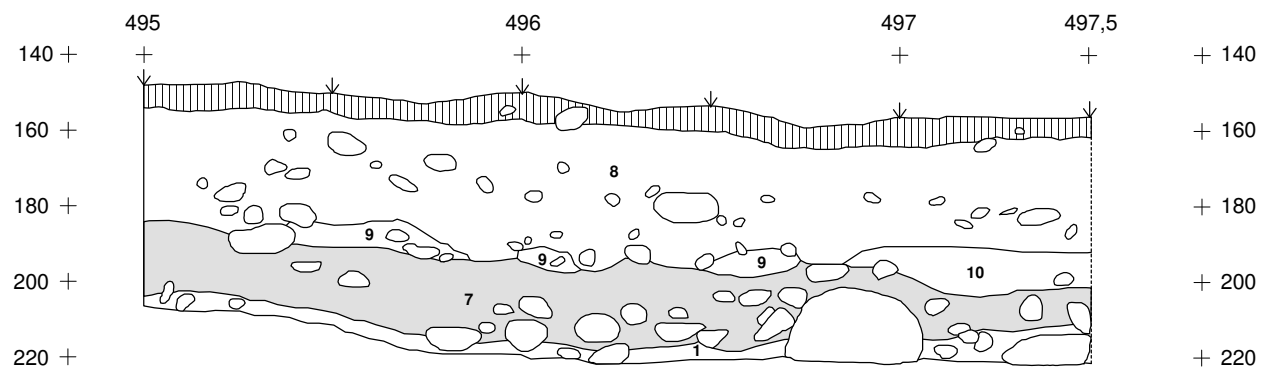
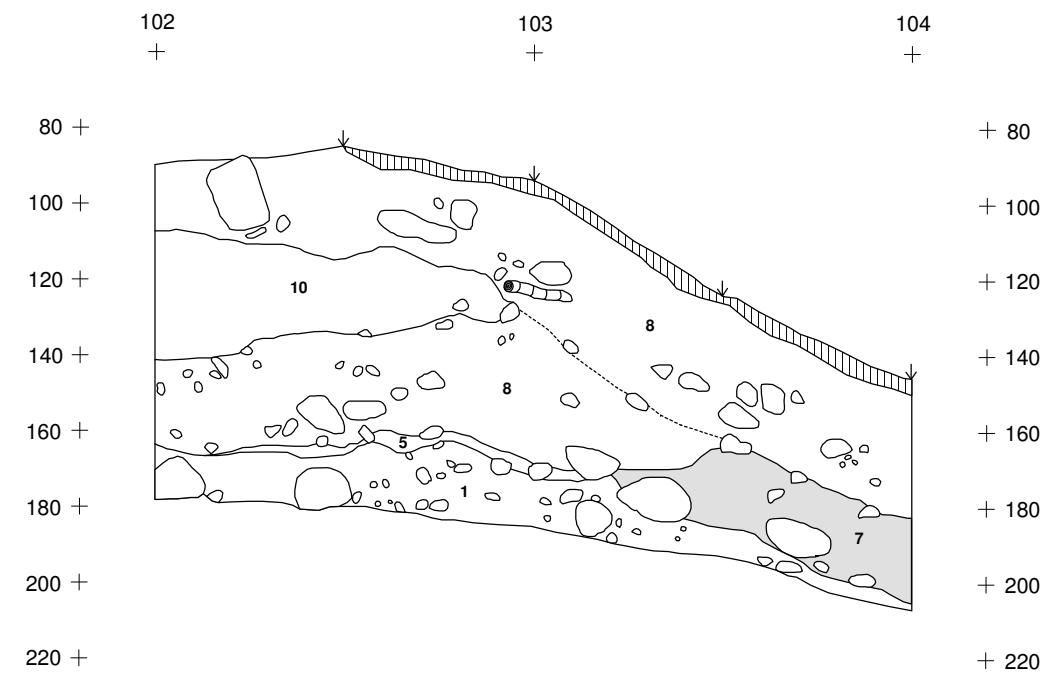
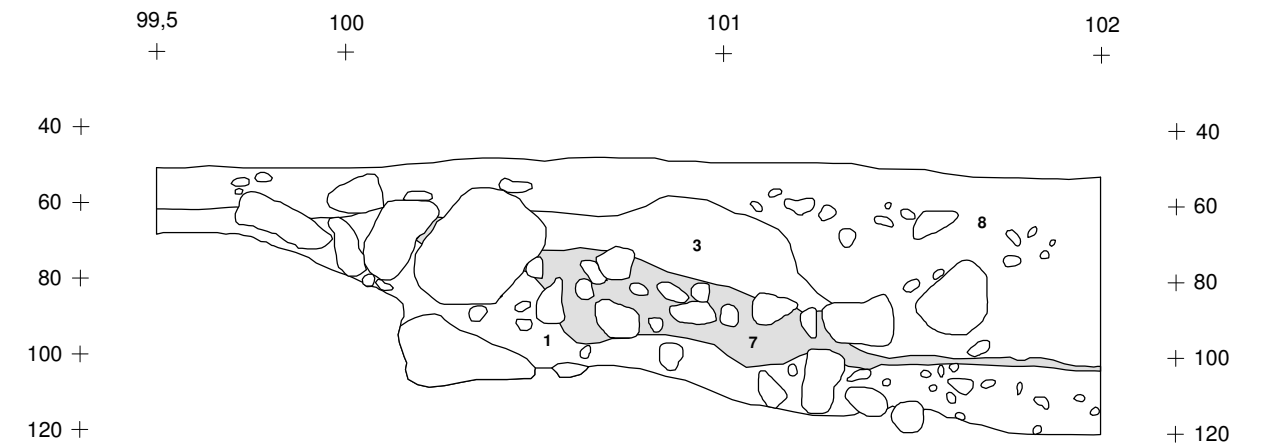
Päivi Kankkunen 2009

Länsiprofiilit, y-linjalta 492, ruuduista 99-101 ja y-linjalta 495, ruuduista 102-103, sekä pohjoisprofiili x-linjalta 104, ruuduista 495-497, Mk: 1:20, Kp 87,79 m mpy, koneen lukema 106 (88,85)



	Turve		7	Musta noensekainen maa
	1		8	Harmaa sora (täyttö)
	3		9	Ruskea hiekka
	5		10	Tiivis sora
				Kivi
				Juuri

Piirt. Noora Taipale ja Janne Rantanen
digit. Riku Mönkkönen

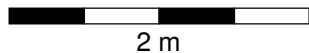


LEMPÄÄLÄ VAIHMALANHARJU

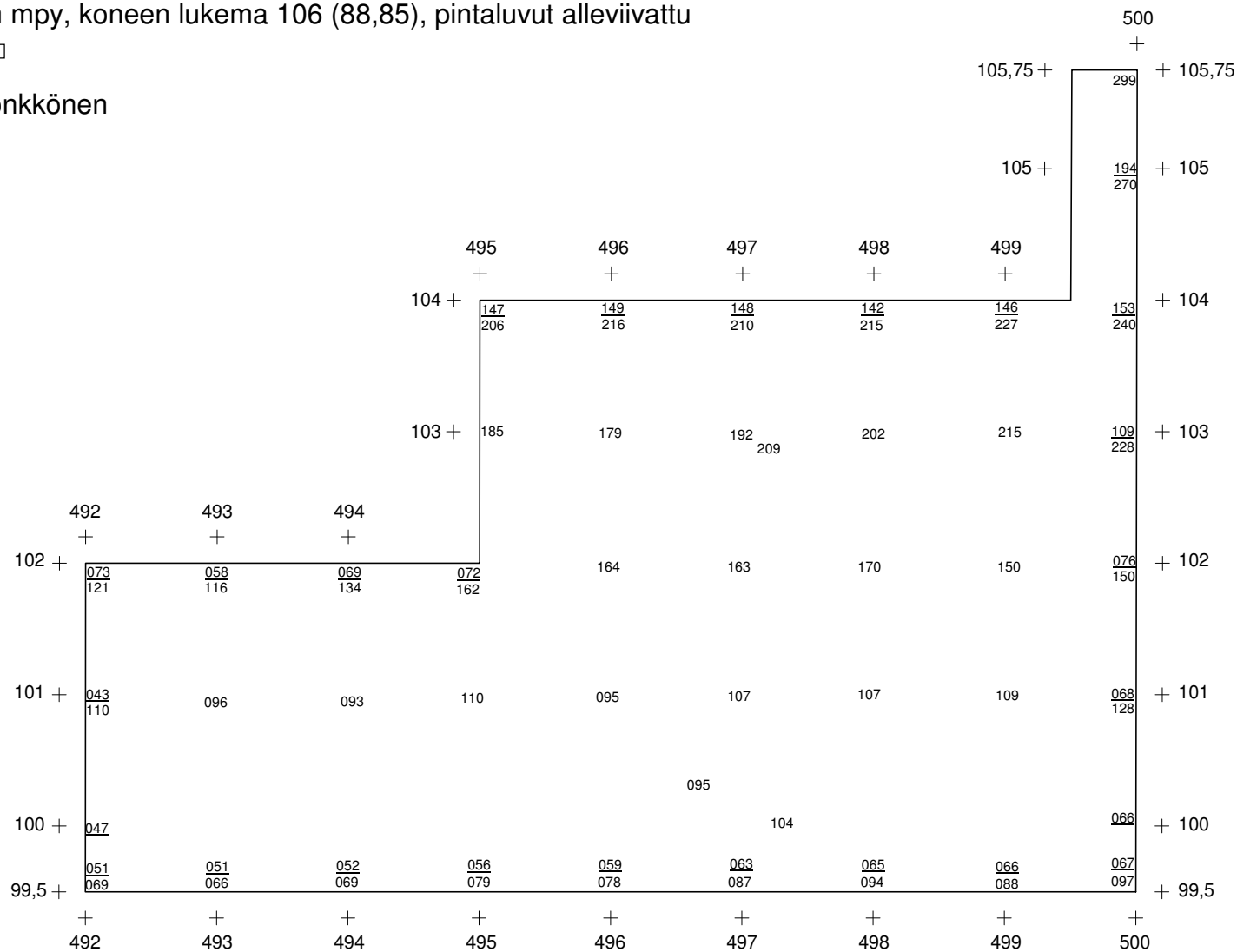
Päivi Kankkunen 2009



Pinta- ja pohjavaaitus, pintaluvut alleviivattu
 Mk: 1:50, kp 87,79 m mpy, koneen lukema 106 (88,85), pintaluvut alleviivattu



Piirt. ja digit. Riku Mönkkönen



LEMPÄÄLÄ VAIHMALANHARJU

Päivi Kankkunen 2009



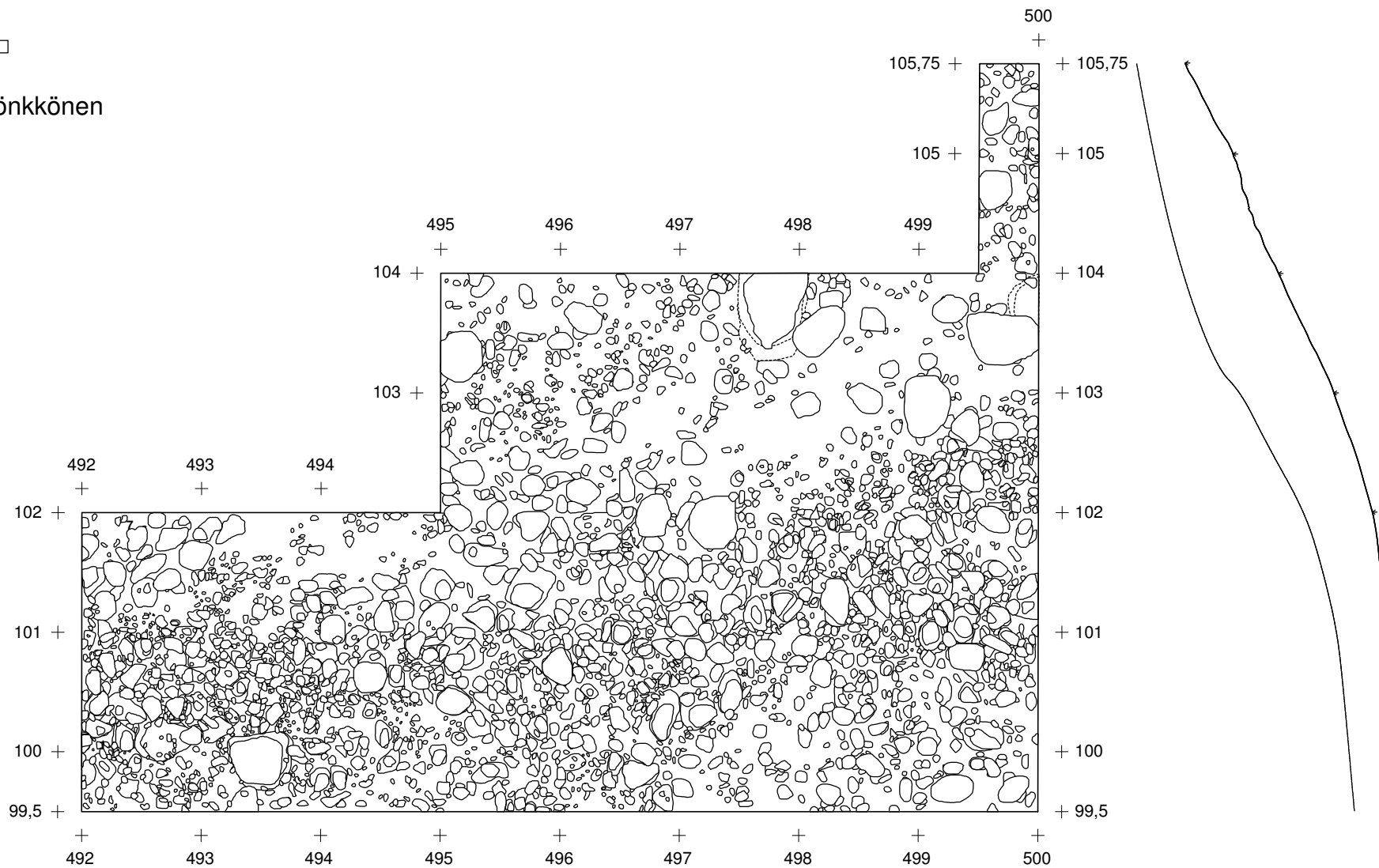
Kaikki kivet

Mk: 1:50



2 m

Piirt. ja digit. Riku Mönkkönen



LEMPÄÄLÄ VAIHMALANHARJU

Päivi Kankkunen 2009



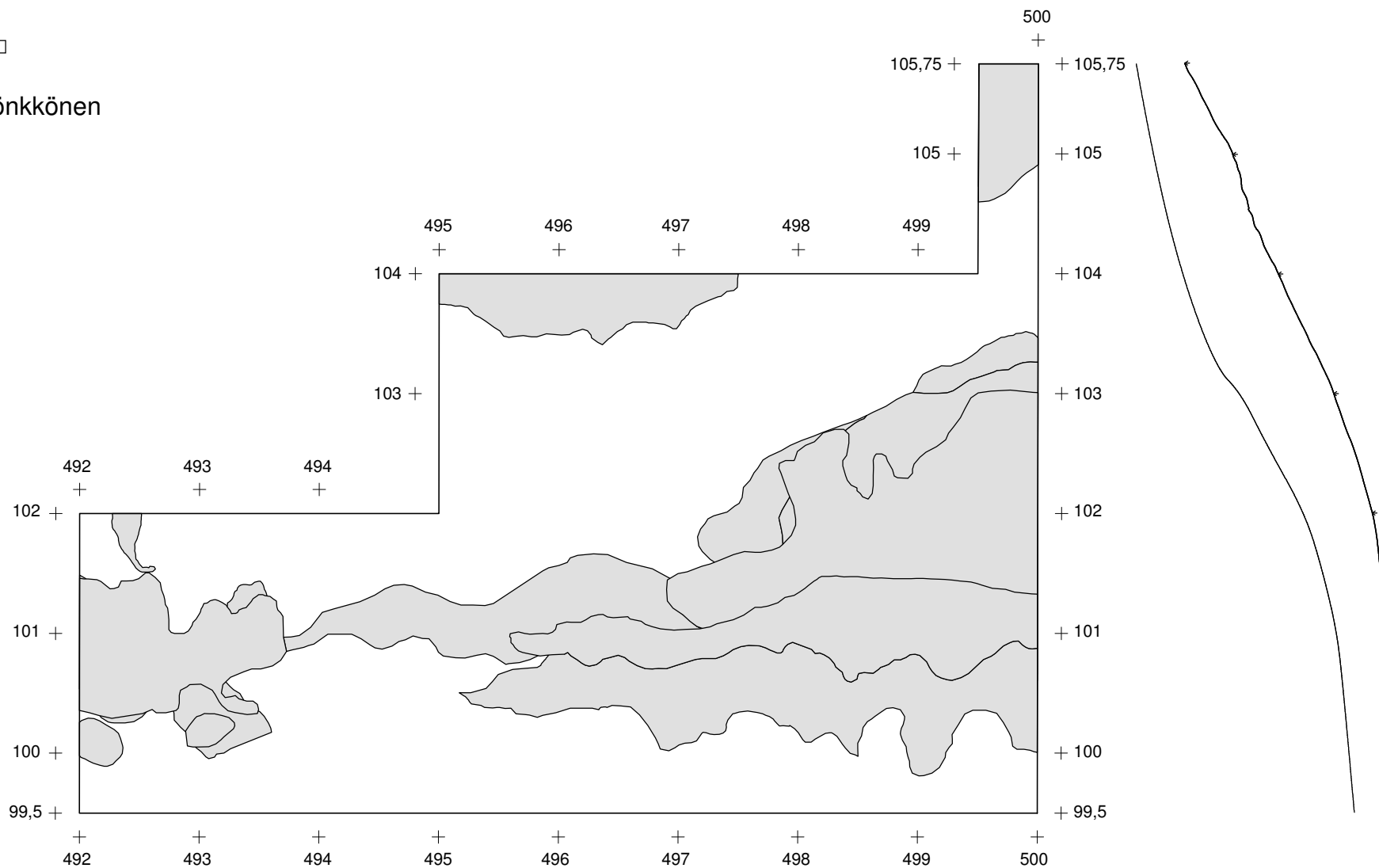
Maavärianomaliat

Mk: 1:50



2 m

Piirt. ja digit. Riku Mönkkönen



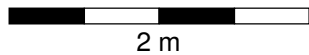
LEMPÄÄLÄ VAIHMALANHARJU

Päivi Kankkunen 2009

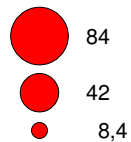


Levintäkartta

Mk: 1:50

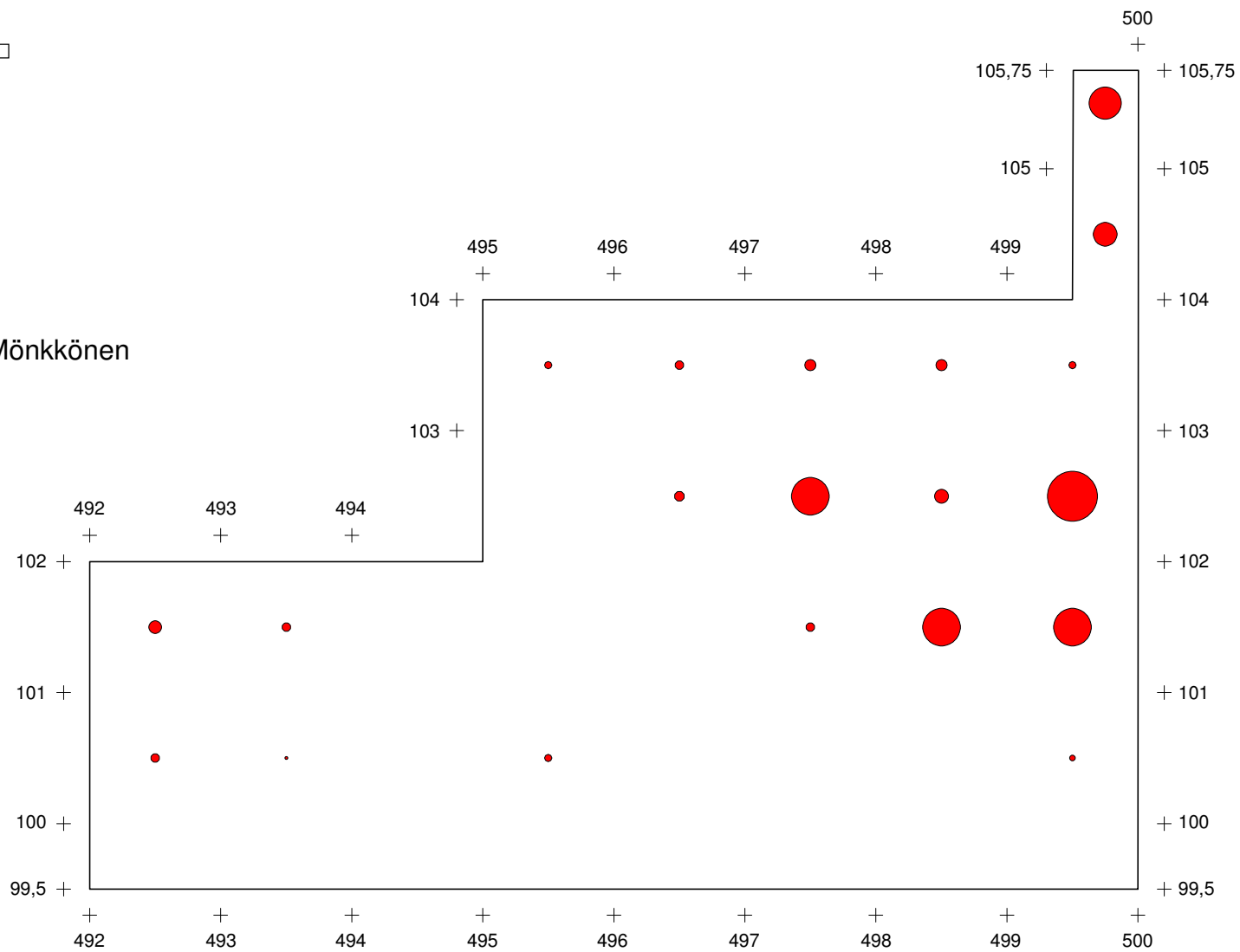


Palaneen saven levintä/g



Piirt. ja digit.

Olli Kunnas ja Riku Mönkkönen



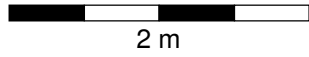
LEMPÄÄLÄ VAIHMALANHARJU

Päivi Kankkunen 2009

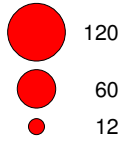


Levintäkartta

Mk: 1:50

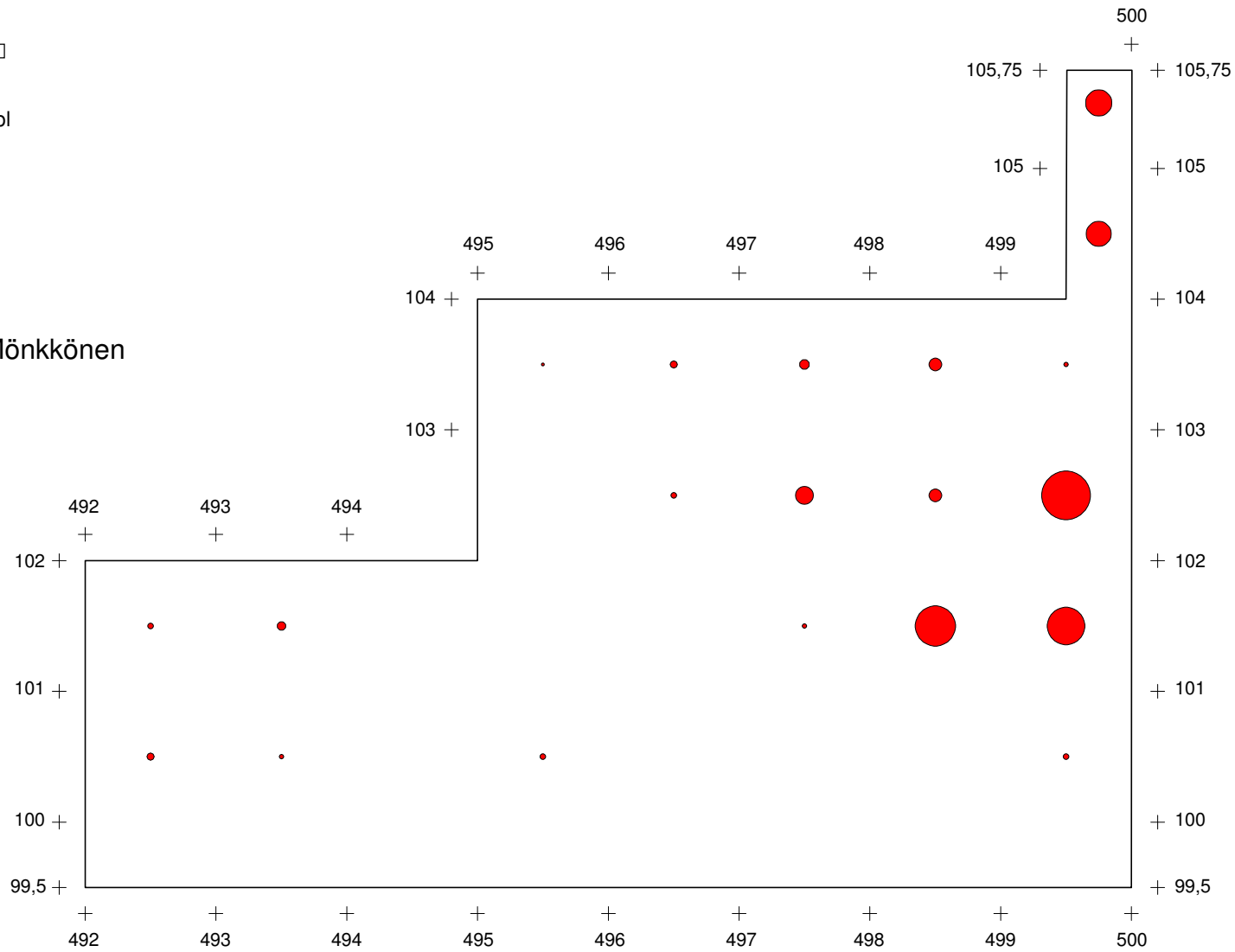


Palaneen saven levintä/kpl



Piirt. ja digit.

Olli Kunnas ja Riku Mönkkönen



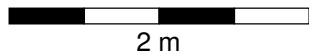
LEMPÄÄLÄ VAIHMALANHARJU

Päivi Kankkunen 2009




Levintäkartta

Mk: 1:50

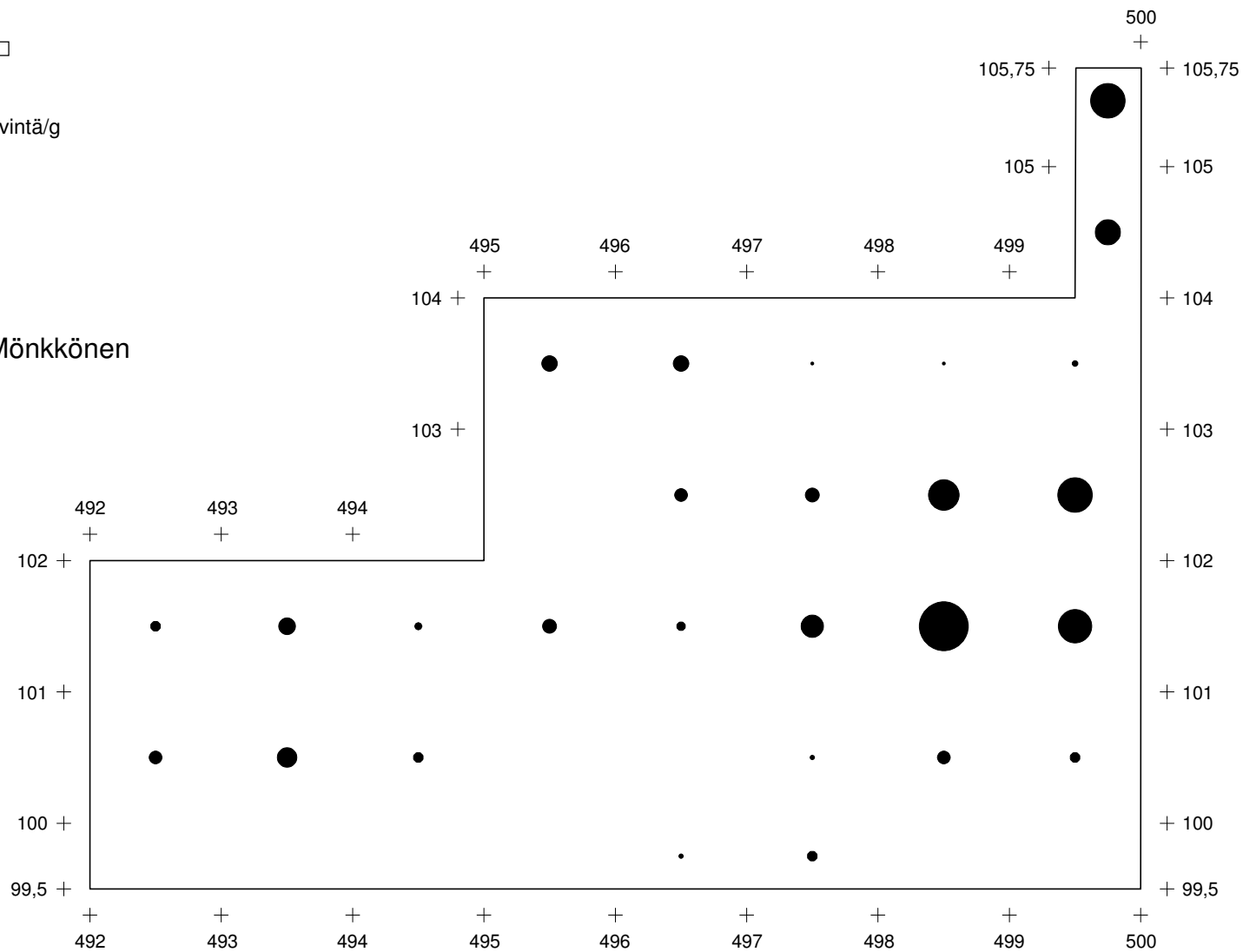


Saviastian kylkipalojen levintä/g



Piirt. ja digit.

Olli Kunnas ja Riku Mönkkönen



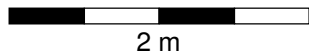
LEMPÄÄLÄ VAIHMALANHARJU

Päivi Kankkunen 2009




Levintäkartta

Mk: 1:50

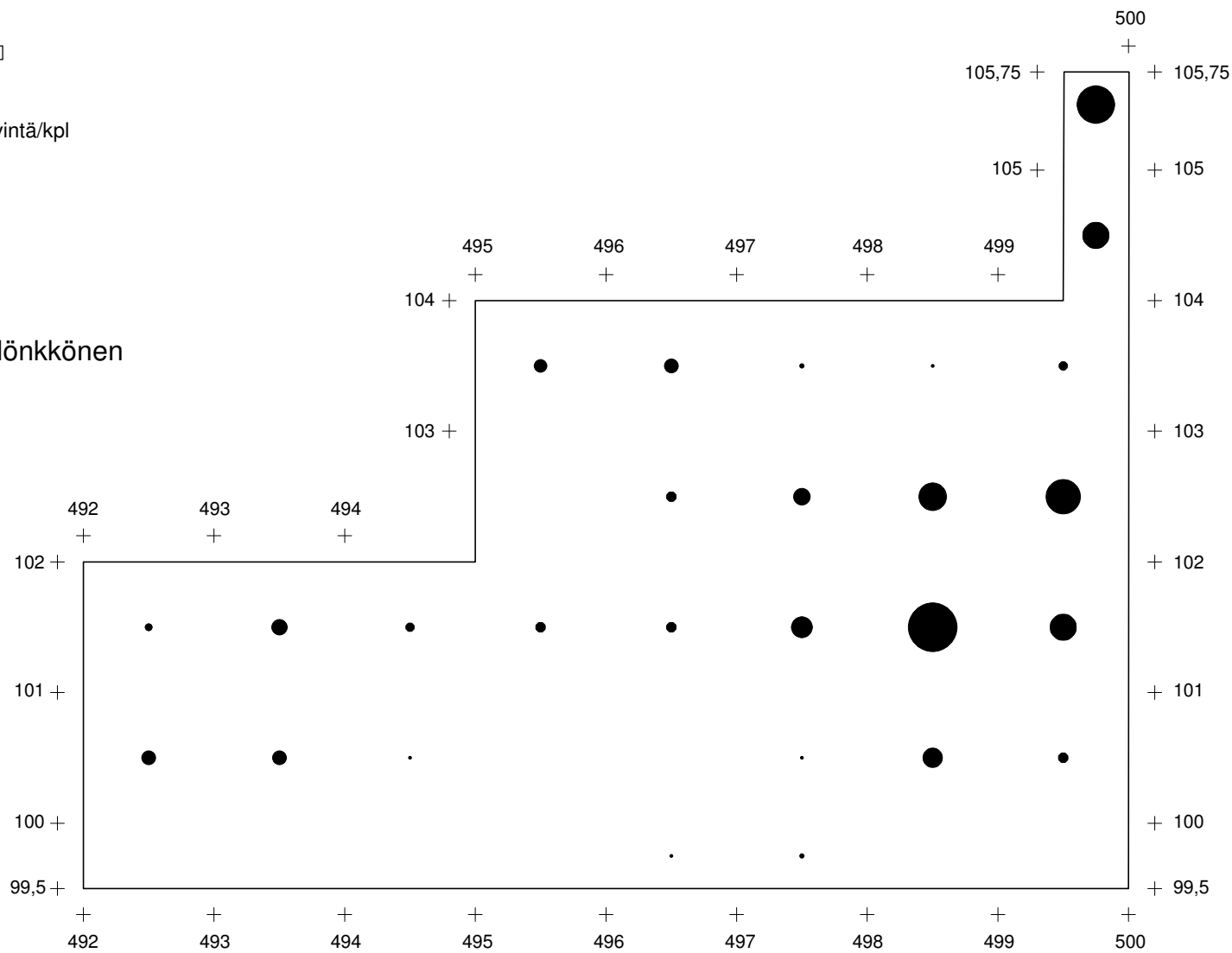


Saviastian kylkipalojen levintä/kpl



Piirt. ja digit.

Olli Kunnas ja Riku Mönkkönen



LEMPÄÄLÄ VAIHMALANHARJU

Päivi Kankkunen 2009



Koekuoppa 1, tasot 20 cm ja 30 cm

Mk: 1:10

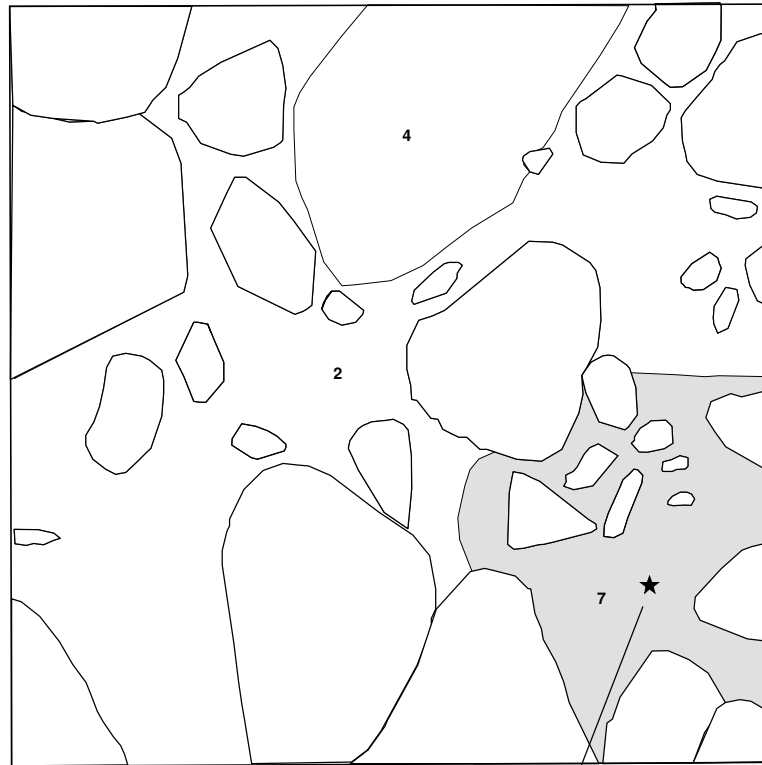


2 m

- | | |
|---|------------------------|
| 1 | Harjusora (puhdas) |
| 2 | Harmaa sora |
| 3 | Harmaanuskea siltti |
| 4 | Savensekainen sora |
| 7 | Musta noensekainen maa |
| | Kivi |

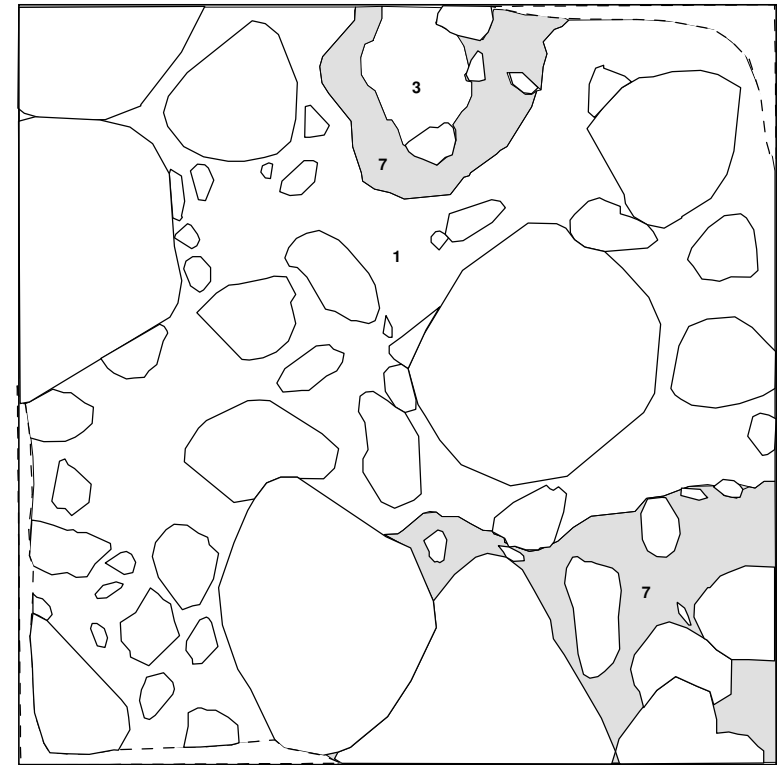
Piirt. Janne Rantanen,
ja Satu O'Ceallacháin
digit.

Janus Nyman ja
Riku Mönkkönen



499,61/92,31

pronssiiniitti



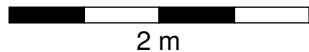
499,61/92,31

LEMPÄÄLÄ VAIHMALANHARJU

Päivi Kankkunen 2009



Vaaituskartta, koekuoppa 1, tasot 20 cm ja 30 cm
 Mk: 1:10, kp 87,79 m mpy, koneen lukema 106 (88,85), pintaluvut suluissa



Piirt. Janne Rantanen,
 ja Satu O'Ceallacháin
 digit.

Janus Nyman ja
 Riku Mönkkönen

