

# Salo Halikon Kirkkomäki

## Esa Mikkola 2008

neulapohjoinen

KARTTA 1

Yleiskartta

Mk 1:500


piirt. ja digit. R. Mönkkönen

perustuu asemapiirrookseen

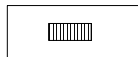
ja paikalla vuosina 2003 ja 2008 tehtyihin mittauksiin



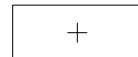
Liesi



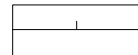
Kaivausalue 2008



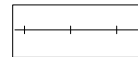
Kaivausalue 2003



Asemointipiste

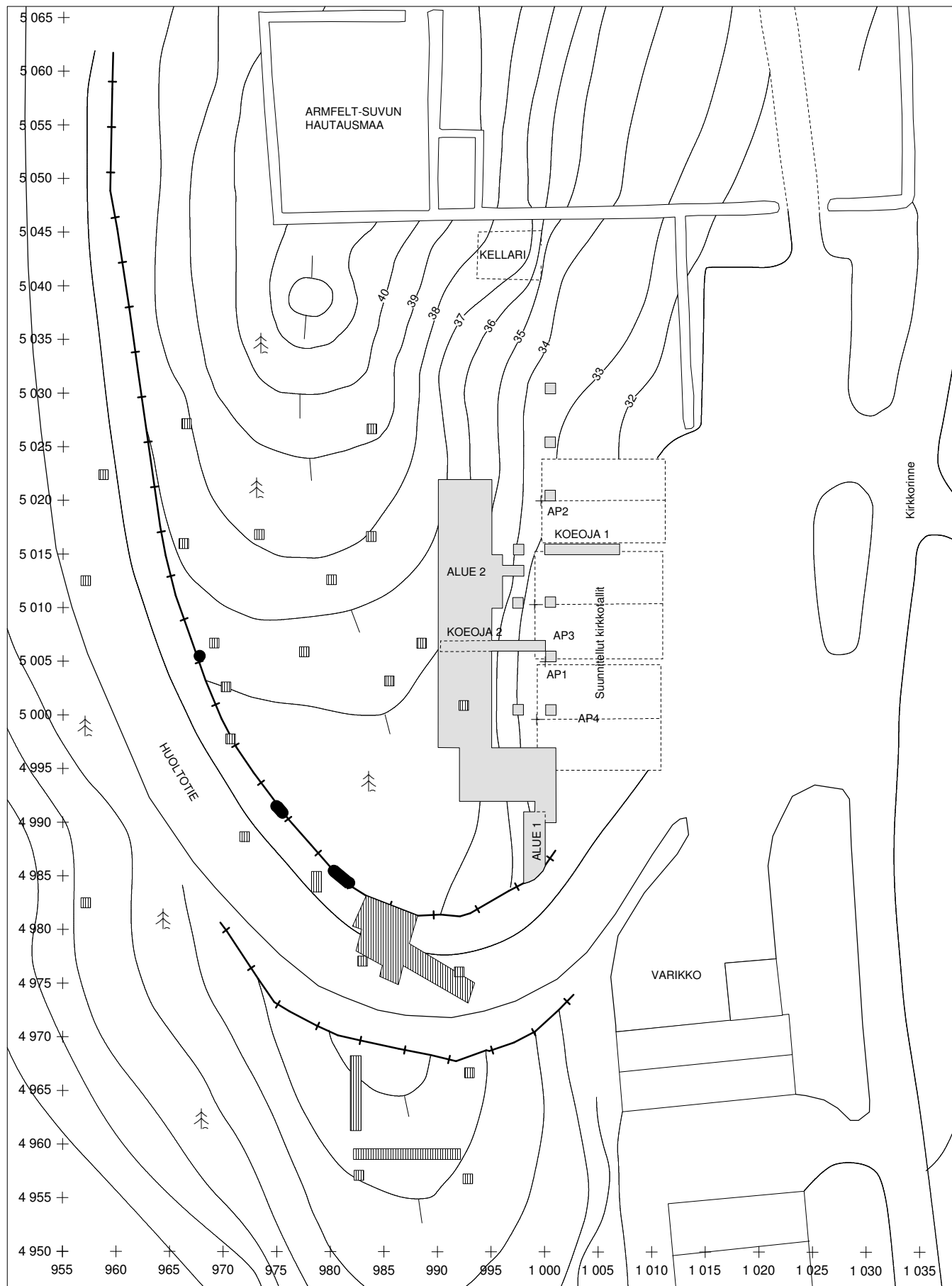


Korkeuskäyrät (metrin välein, m mpy)



Tienleikkaus

25 m



# Salo Halikon Kirkkomäki Esa Mikkola 2008

Alue 1, tasot 2-5

Mk 1:50

piirt. ja digit. R. Mönkkönen  
korkeudet m mpy

2 m

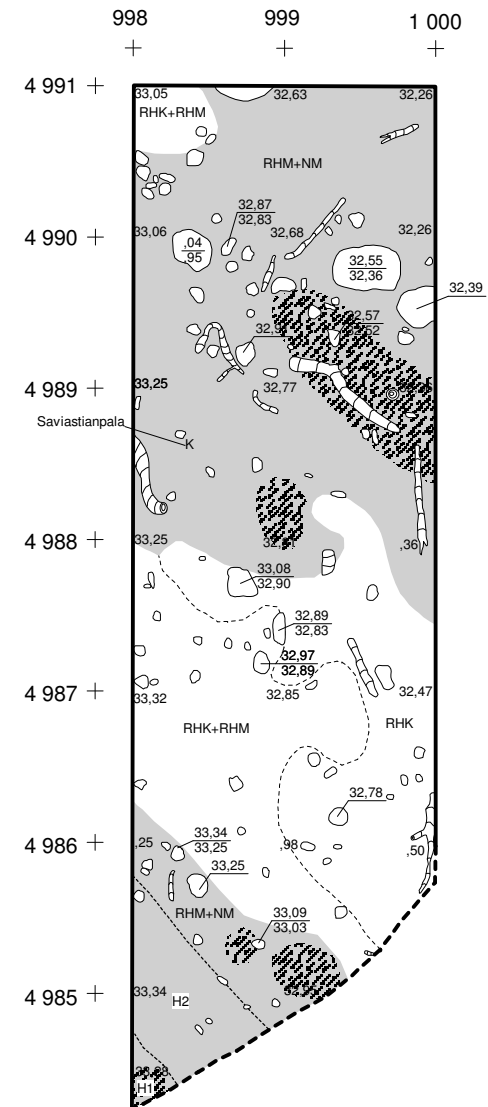
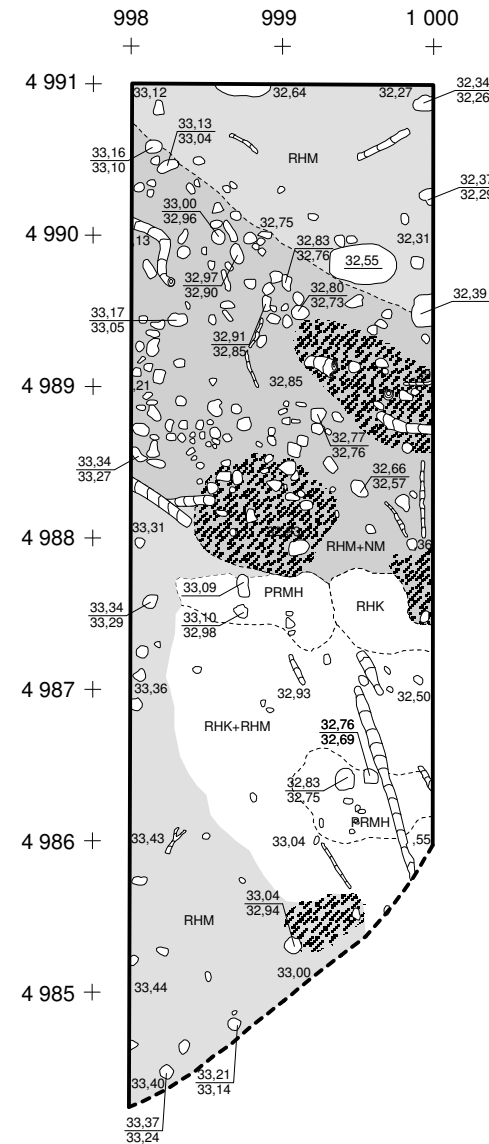
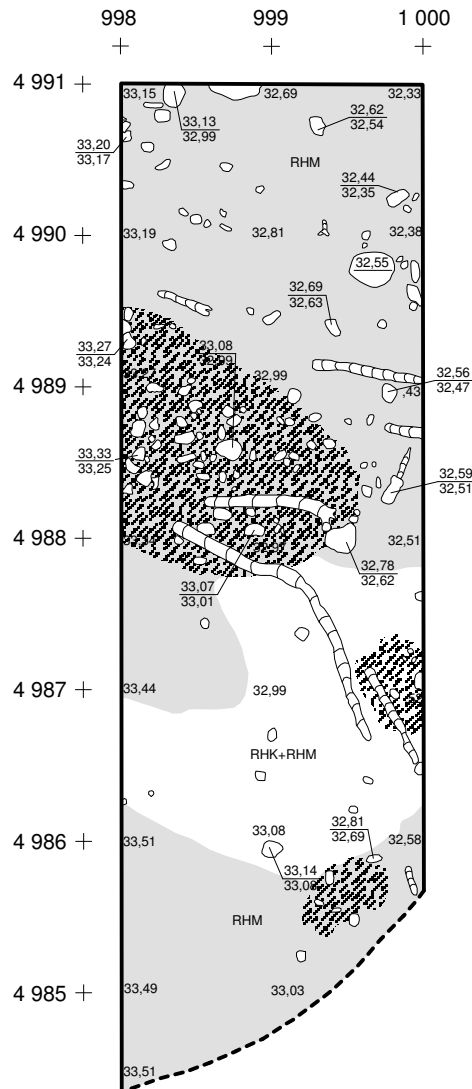
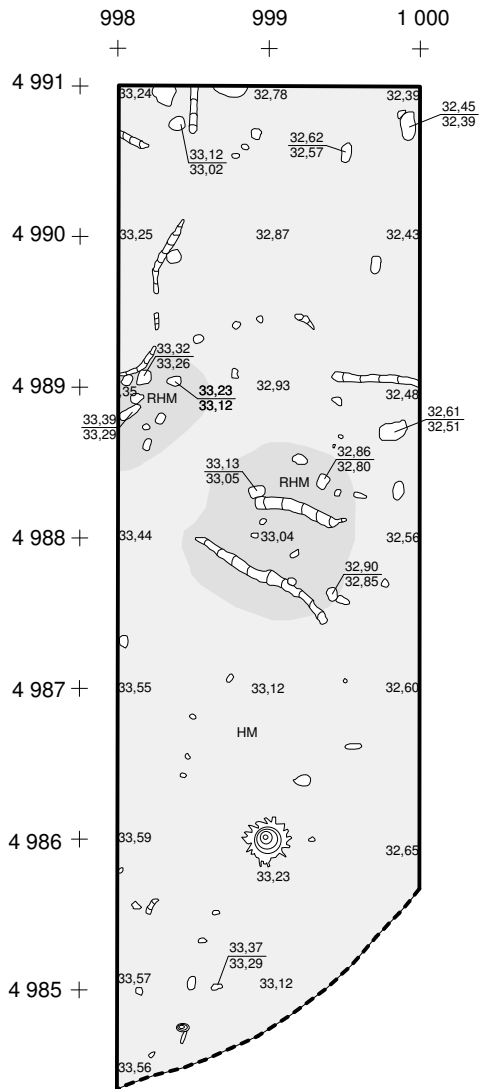
neulapohjoinen



HM	Harmaa humus/multa
	Nokimaa
PRMH	Punaruskea moreenihiekka
H1 R1	Hauta- tai rakennenumero

RHM	Ruskeanharmaa multa
RHK	Ruskea moreenihiekka
	Kivi

RHM+NM	Ruskeanharmaa multa + nokimaa/tumma maa
RHM+RHK	Ruskeanharmaa multa + ruskea moreenihiekka
	Juuri



# Salo Halikon Kirkkomäki Esa Mikkola 2008

Alue 1, tasot 6-9  
Mk 1:50

piirt. ja digit. R. Mönkkönen  
korkeudet m mpy

2 m

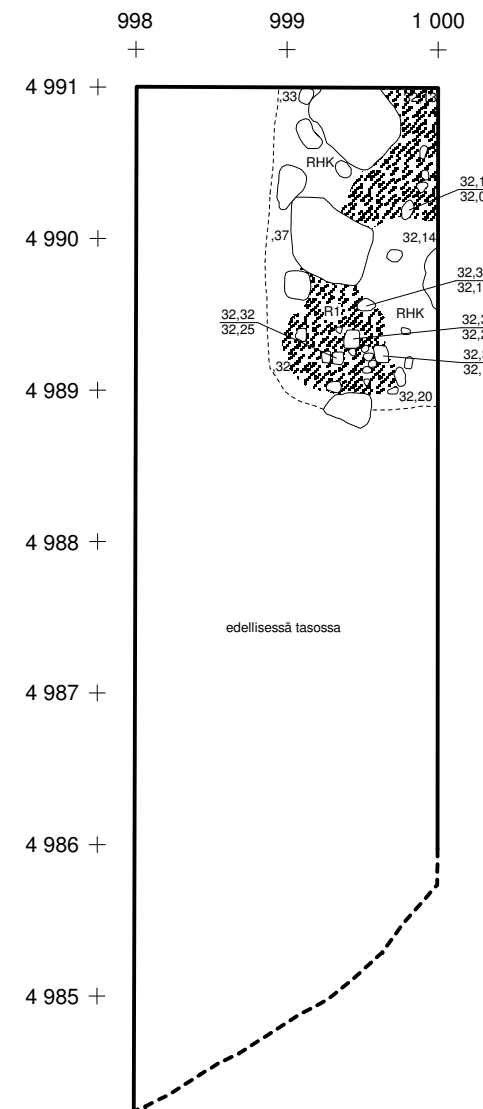
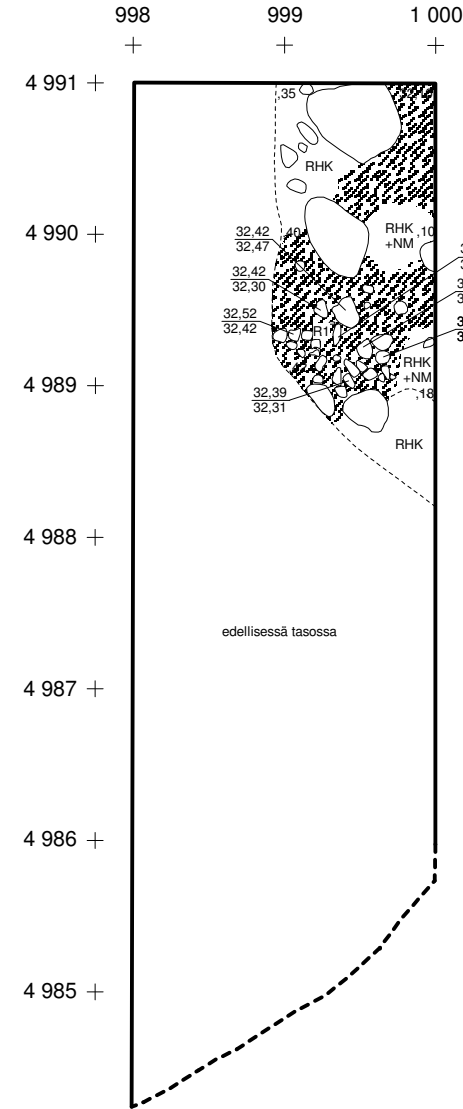
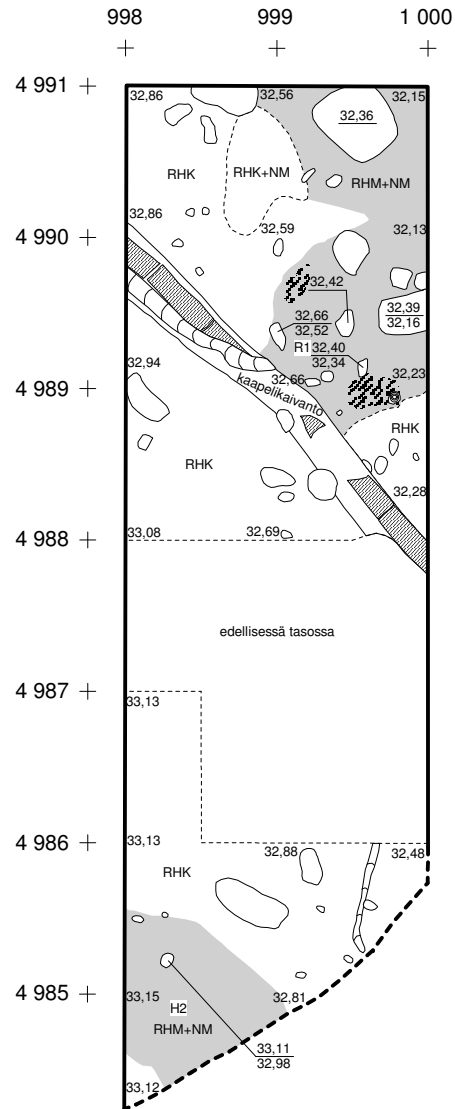
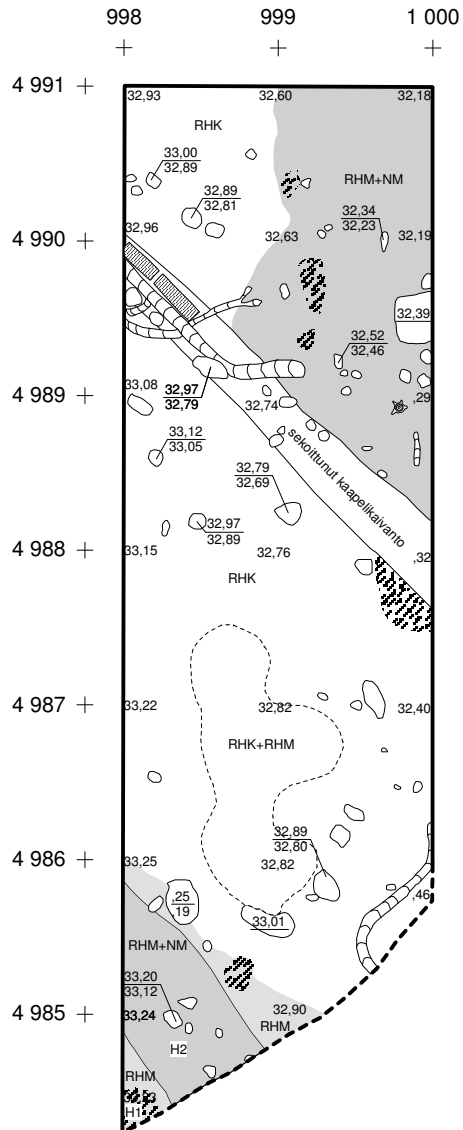
neulapohjoinen



RHK+NM	Ruskea moreenihiekka + heikko nokimaa
	Nokimaa
	Betoniputki
H1 R1	Hauta- tai rakennenumero

RHM	Ruskeanharmaa multa
RHK	Ruskea moreenihiekka
	Kivi

RHM+NM	Ruskeanharmaa multa + nokimaa/tumma maa
RHM+RHK	Ruskeanharmaa multa + ruskea moreenihiekka
	Juuri





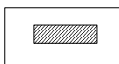

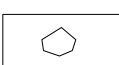


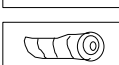
**Salo Halikon Kirkkomäki  
Esa Mikkola 2008**

Yhdistelmäkartta: alue 2 taso 2,  
koeoja 2 taso 3, alue 1 taso 6

Mk 1:100

piirt. ja digit. R. Mönkkönen  
korkeudet m mpy

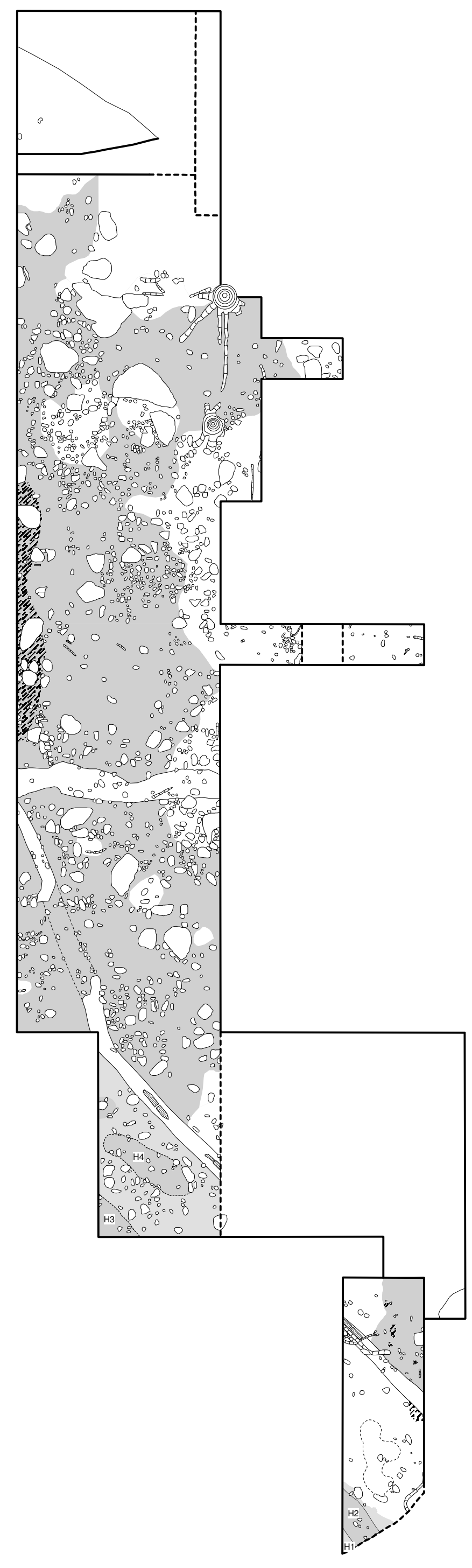
4 m

-  Harmaa humus/multa
-  Nokimaa
-  Betoniputki
-  Ruskeanharmaa multa
-  Kivi
-  Ruskeanharmaa multa  
+ nokimaa/ tumma maa
-  H1 R1 Hauta- tai rakennenumero
-  Juuri

Tarkemmat selitykset ja vaaitusluvut  
1:50 tasokartoissa



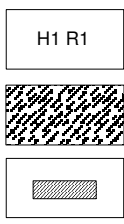
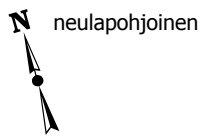
5 022 +  
5 021 +  
5 020 +  
5 019 +  
5 018 +  
5 017 +  
5 016 +  
5 015 +  
5 014 +  
5 013 +  
5 012 +  
5 011 +  
5 010 +  
5 009 +  
5 008 +  
5 007 +  
5 006 +  
5 005 +  
5 004 +  
5 003 +  
5 002 +  
5 001 +  
5 000 +  
4 999 +  
4 998 +  
4 997 +  
4 996 +  
4 995 +  
4 994 +  
4 993 +  
4 992 +  
4 991 +  
4 990 +  
4 989 +  
4 988 +  
4 987 +  
4 986 +  
4 985 +  
4 984 +



+ 990 + 991 + 992 + 993 + 994 + 995 + 996 + 997 + 998 + 999 + 1 000 + 1 001

**Salo Halikon Kirkkomäki  
Esa Mikkola 2008**

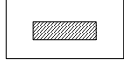
Alue 2, taso 2  
Mk 1:50  
piirt. ja digit. R. Mönkkönen  
korkeudet m mpy



H1 R1 Hauta- tai rakennenumero



Nokimaa



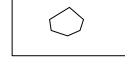
Betoniputki



RHM Ruskeanharmaa multa



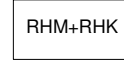
RHK Ruskea moreenihiekka



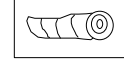
Kivi



RHK+NM Ruskeanharmaa multa + nokimaa/tumma maa

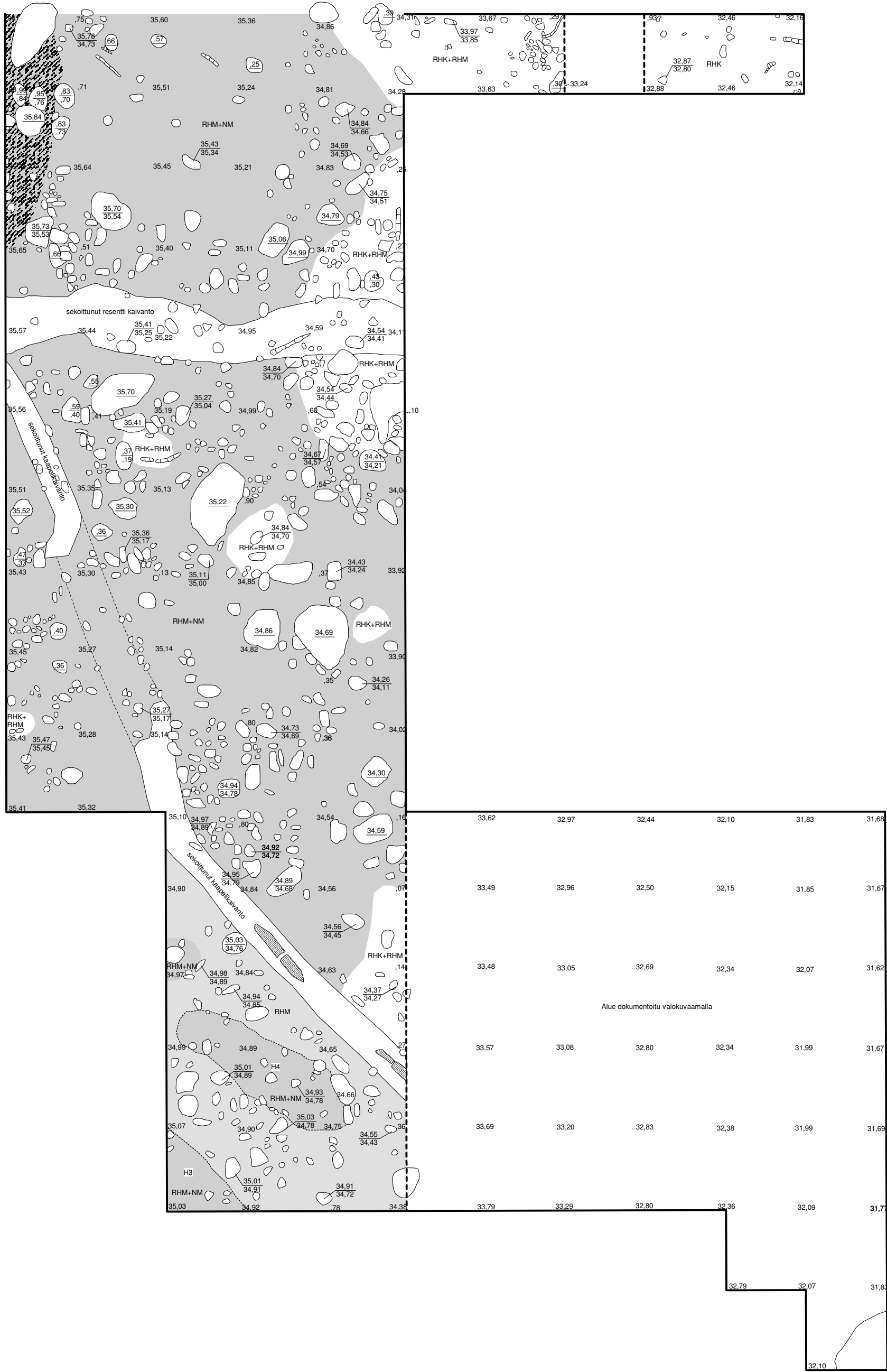


RHM+RHK Ruskeanharmaa multa + ruskea moreenihiekka



Juuri

5 007 +  
5 006 +  
5 005 +  
5 004 +  
5 003 +  
5 002 +  
5 001 +  
5 000 +  
4 999 +  
4 998 +  
4 997 +  
4 996 +  
4 995 +  
4 994 +  
4 993 +  
4 992 +  
4 991 +  
4 990 +



+ 990 + 991 + 992 + 993 + 994 + 995 + 996 + 997 + 998 + 999 + 1 000 + 1 001

**Salo Halikon Kirkkomäki  
Esa Mikkola 2008**

Alue 2, taso 2

Mk 1:50

piirt. ja digit. R. Mönkkönen

korkeudet m mpy

2 m

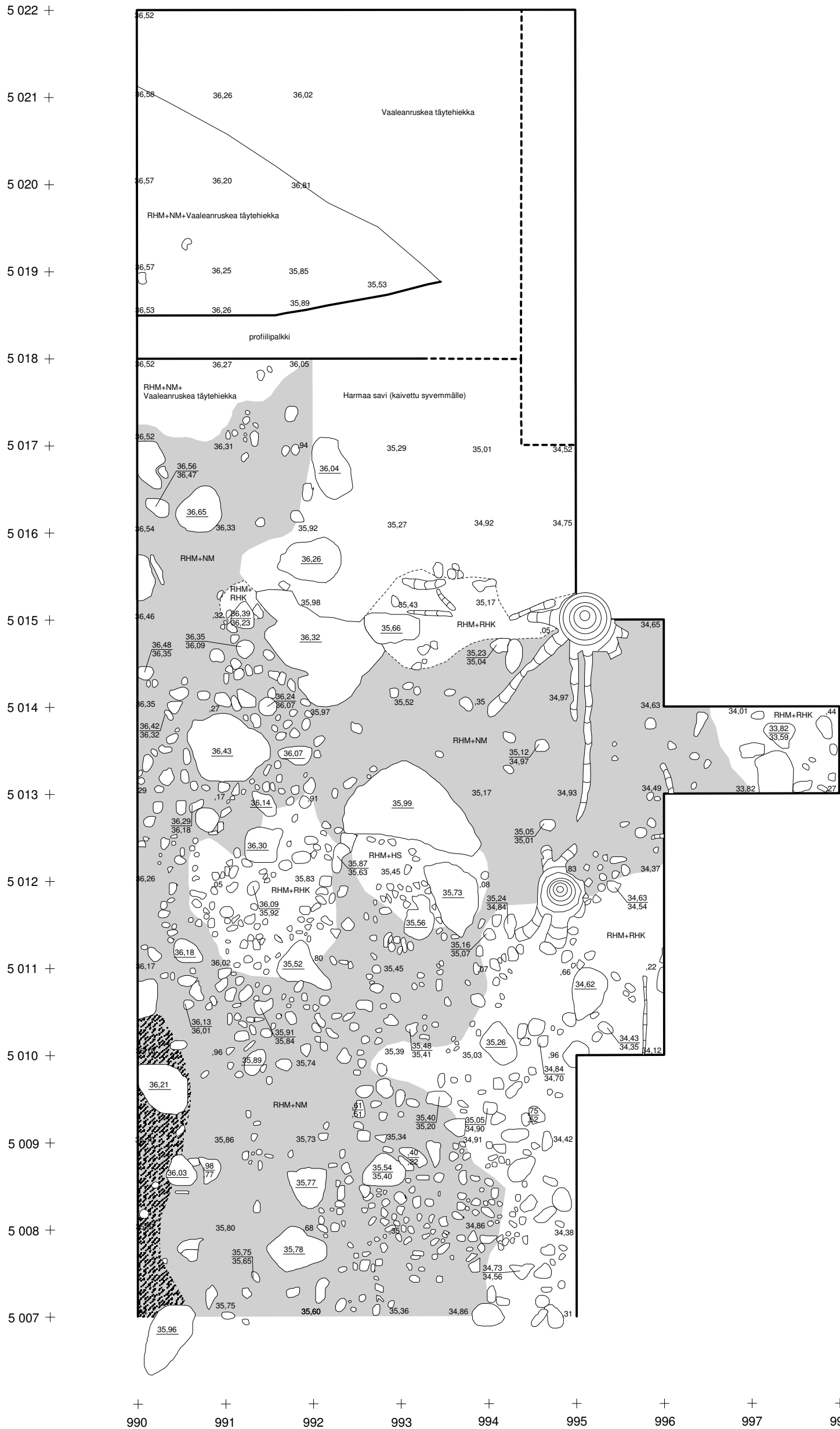


neulapohjoinen

- HM Harmaa humus/multa
- Nokimaa
- HS Harmaa savi (täytemaa)

- RHM Ruskeanharmaa multa
- RHK Ruskea moreenihiekka
- Kivi

- RHM+NM Ruskeanharmaa multa + nokimaa/tumma maa
- RHM+RHK Ruskeanharmaa multa + ruskea moreenihiekka
- Juuri



**Salo Halikon Kirkkomäki  
Esa Mikkola 2008**




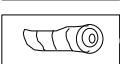
Yhdistelmäkartta: alue 2 taso 3,  
koeoja 2 taso 5, alue 1 taso 8

Mk 1:100

piirt. ja digit. R. Mönkkönen  
korkeudet m mpy

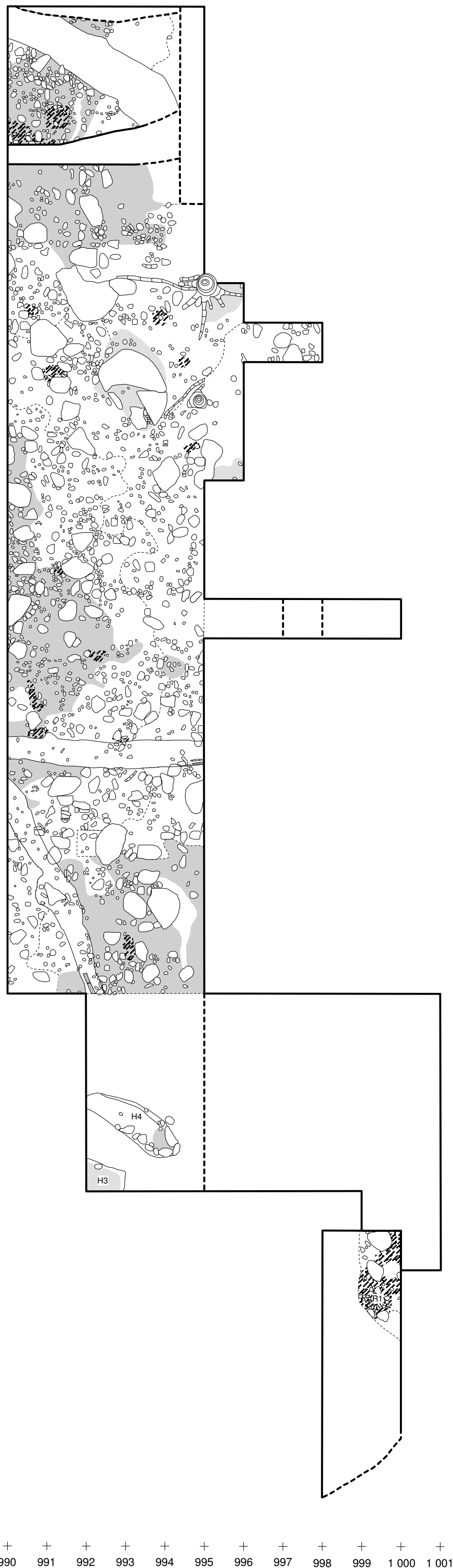


4 m

-  Nokimaa
-  Betoniputki
-  Ruskeanharmaa multa
-  Kivi
-  Ruskeanharmaa multa  
+ nokimaa/tumma maa
-  H1 R1 Hauta- tai rakennenumero
-  Juuri

Tarkemmat selitykset ja vaaitusluvut  
1:50 tasokartoissa

5 022 +  
5 021 +  
5 020 +  
5 019 +  
5 018 +  
5 017 +  
5 016 +  
5 015 +  
5 014 +  
5 013 +  
5 012 +  
5 011 +  
5 010 +  
5 009 +  
5 008 +  
5 007 +  
5 006 +  
5 005 +  
5 004 +  
5 003 +  
5 002 +  
5 001 +  
5 000 +  
4 999 +  
4 998 +  
4 997 +  
4 996 +  
4 995 +  
4 994 +  
4 993 +  
4 992 +  
4 991 +  
4 990 +  
4 989 +  
4 988 +  
4 987 +  
4 986 +  
4 985 +  
4 984 +



**Salo Halikon Kirkkomäki  
Esa Mikkola 2008**

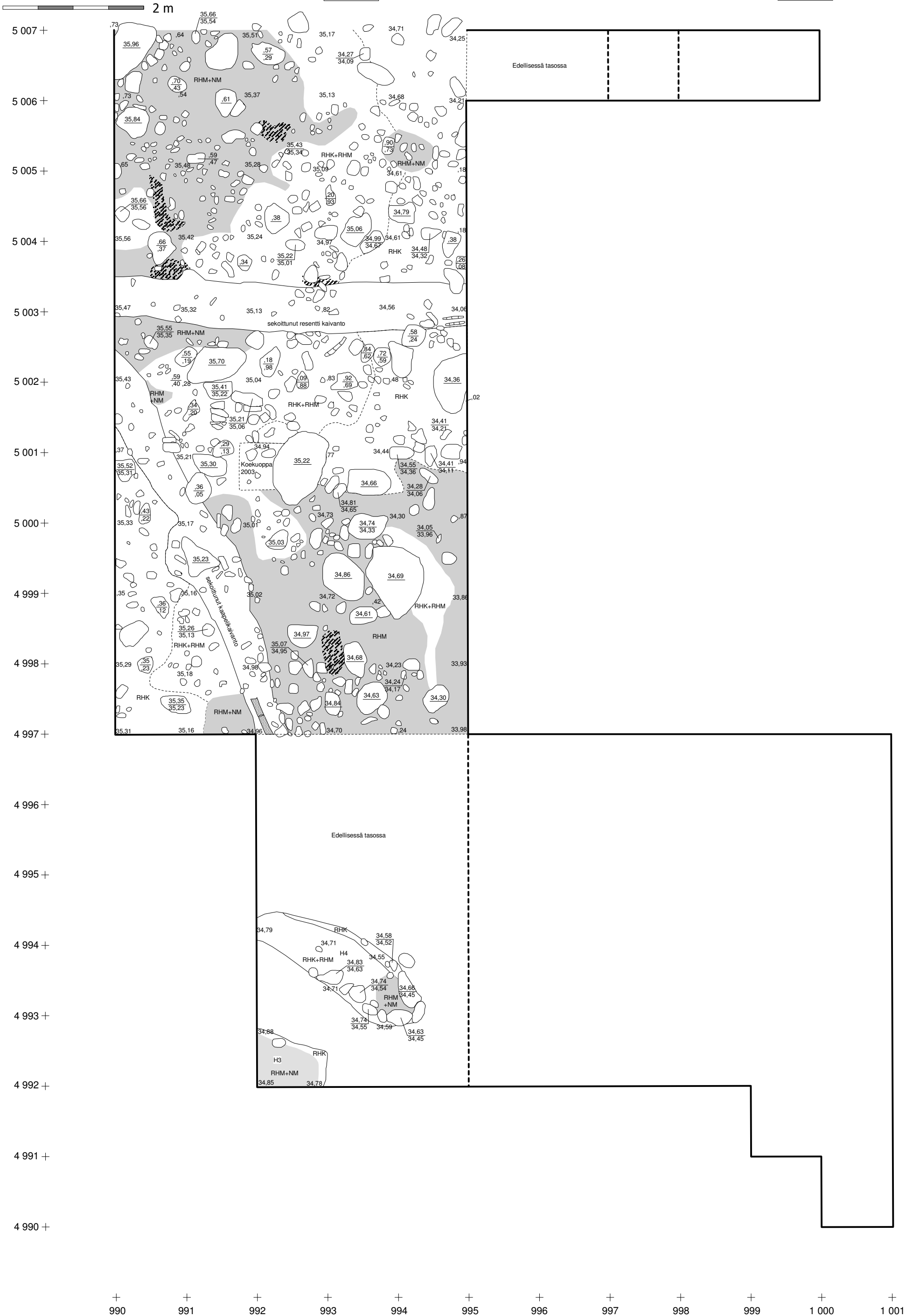
Alue 2, taso 3  
Mk 1:50  
piirt. ja digit. R. Mönkkönen  
korkeudet m mpy



- H1 R1 Hauta- tai rakennenumero
- Nokimaa
- Betoniputki

- RHM Ruskeanharmaa multa
- RHK Ruskea moreenihiekka
- Kivi Kivi

- RHM+NM Ruskeanharmaa multa + nokimaa/tumma maa
- RHM+RHK Ruskeanharmaa multa + ruskea moreenihiekka
- Juuri Juuri





**Salo Halikon Kirkkomäki  
Esa Mikkola 2008**

Alue 2, taso 3  
Mk 1:50  
piirt. ja digit. R. Mönkkönen  
korkeudet m mpy

2 m

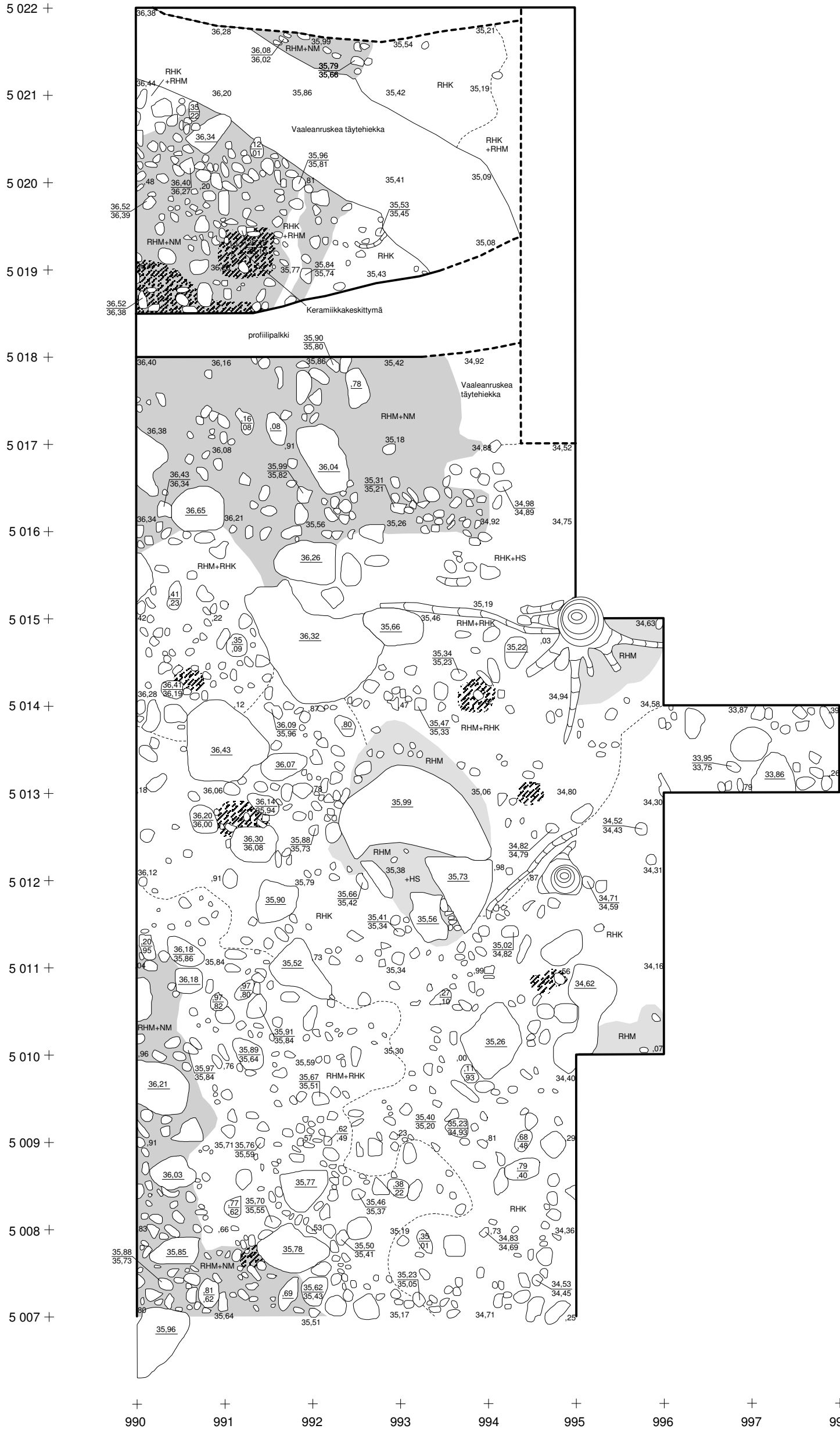


neulapohjoinen

HM	Harmaa humus/multa
	Nokimaa
HS	Harmaa savi (täytemaa)

RHM	Ruskeanharmaa multa
RHK	Ruskea moreenihiekka
	Kivi

RHM+NM	Ruskeanharmaa multa + nokimaa/tumma maa
RHM+RHK	Ruskeanharmaa multa + ruskea moreenihiekka
	Juuri


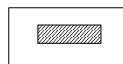
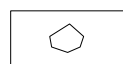


**Salo Halikon Kirkkomäki  
Esa Mikkola 2008**

Yhdistelmäkartta:  
alue 2 taso 4, alue 1 taso 9  
Mk 1:100  
piirt. ja digit. R. Mönkkönen  
korkeudet m mpy

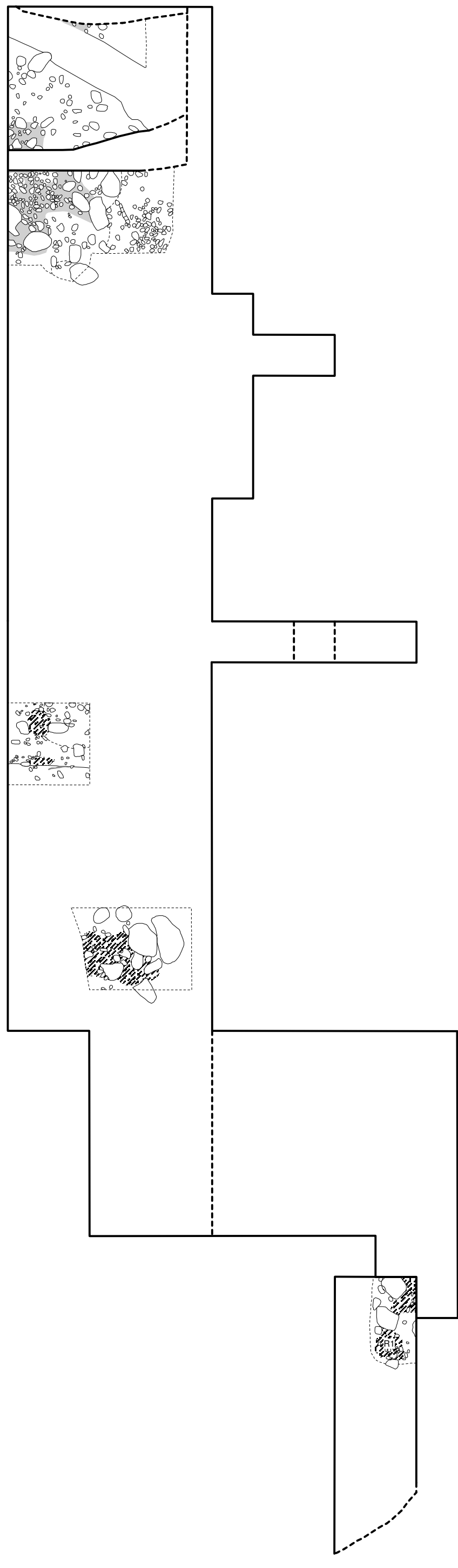


4 m

-  Harmaa humus/multa
-  Nokimaa
-  Betoniputki
-  Ruskeanharmaa multa
-  Kivi
-  Ruskeanharmaa multa + nokimaa/tumma maa
-  H1 R1 Hauta -tai rakennenumero
-  Juuri

Tarkemmat selitykset ja vaaitusluvut  
1:50 tasokartoissa

5 022 +  
5 021 +  
5 020 +  
5 019 +  
5 018 +  
5 017 +  
5 016 +  
5 015 +  
5 014 +  
5 013 +  
5 012 +  
5 011 +  
5 010 +  
5 009 +  
5 008 +  
5 007 +  
5 006 +  
5 005 +  
5 004 +  
5 003 +  
5 002 +  
5 001 +  
5 000 +  
4 999 +  
4 998 +  
4 997 +  
4 996 +  
4 995 +  
4 994 +  
4 993 +  
4 992 +  
4 991 +  
4 990 +  
4 989 +  
4 988 +  
4 987 +  
4 986 +  
4 985 +  
4 984 +



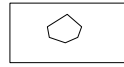


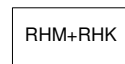
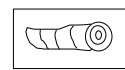
990 + 991 + 992 + 993 + 994 + 995 + 996 + 997 + 998 + 999 + 1000 + 1001 +

**Salo Halikon Kirkkomäki  
Esa Mikkola 2008**


Alue 2, taso 4  
Mk 1:50  
piirt. ja digit. R. Mönkkönen  
korkeudet m mpy



-  Nokimaa
-  Ruskea moreenihiekka
-  Kivi

-  Ruskeanharmaa multa  
+ ruskea moreenihiekka
-  Juuri

 2 m



**Salo Halikon Kirkkomäki  
Esa Mikkola 2008**

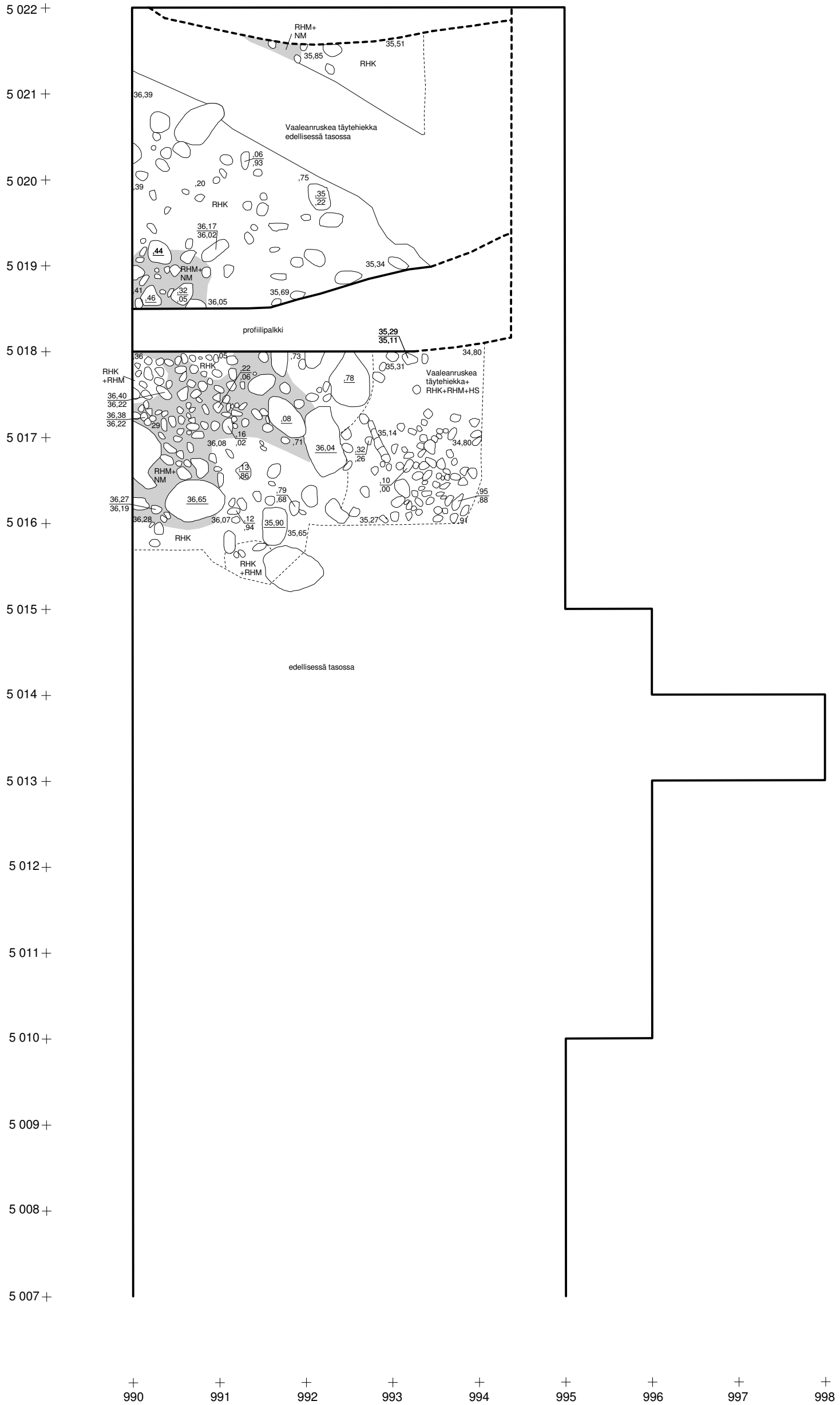
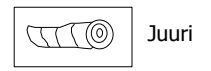
Alue 2, taso 4  
Mk 1:50  
piirt. ja digit. R. Mönkkönen  
korkeudet m mpy

2 m



RHM+NM	Ruskeanharmaa multa + nokimaa/tumma maa
	Nokimaa
HS	Harmaa savi (täytemaa)

RHM+RHK	Ruskeanharmaa multa + ruskea moreenihiekka
RHK	Ruskea moreenihiekka
	Kivi



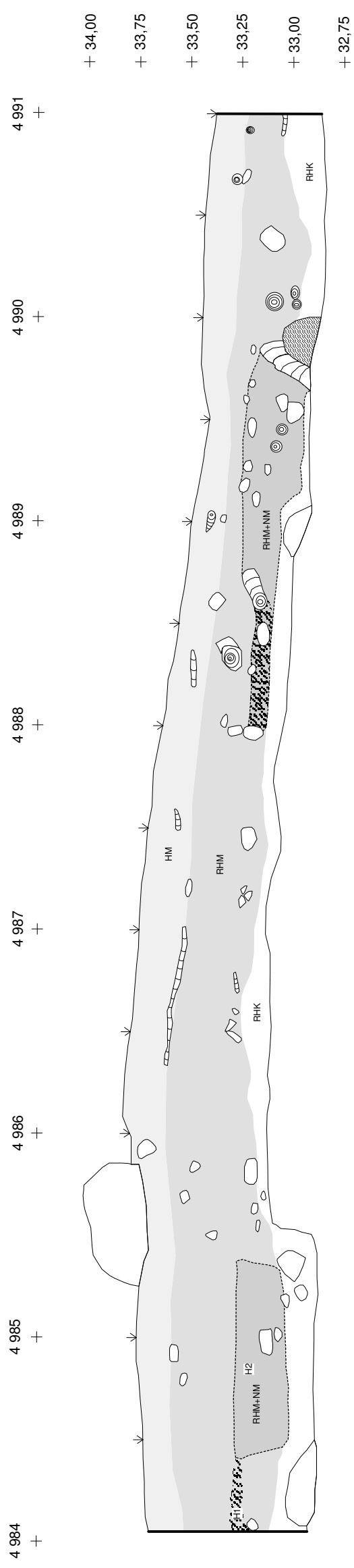
# Salo Halikon Kirkkomäki Esa Mikkola 2008

Alue 1 profiilit  
Mk 1:25  
piirt. J. Riikonen ja R. Mönkkönen  
digit. R. Mönkkönen  
korkeudet m mpy

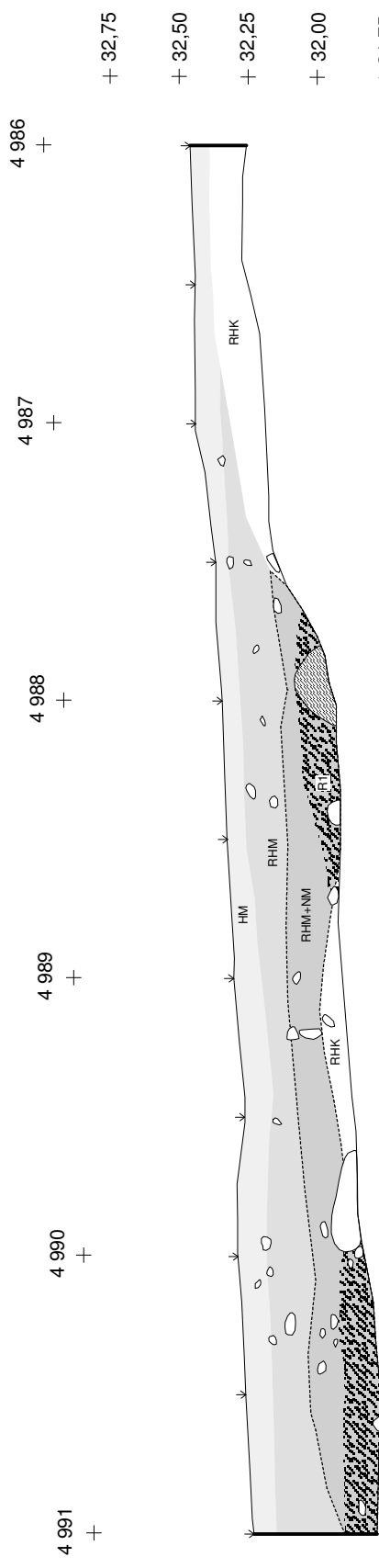


HM	Harmaa humus/multa
Nokimaa	Nokimaa
Betoniputki	Betoniputki
RHM	Ruskeanharmaa multa
RHK	Ruskea moreenihiekka
Kivi	Kivi
RHM+NM	Ruskeanharmaa multa + nokimaa/tumma maa
RHM+RHK	Ruskeanharmaa multa + ruskea moreenihiekka
Juuri	Juuri
H1 R1	Hauta- tai rakennenumero

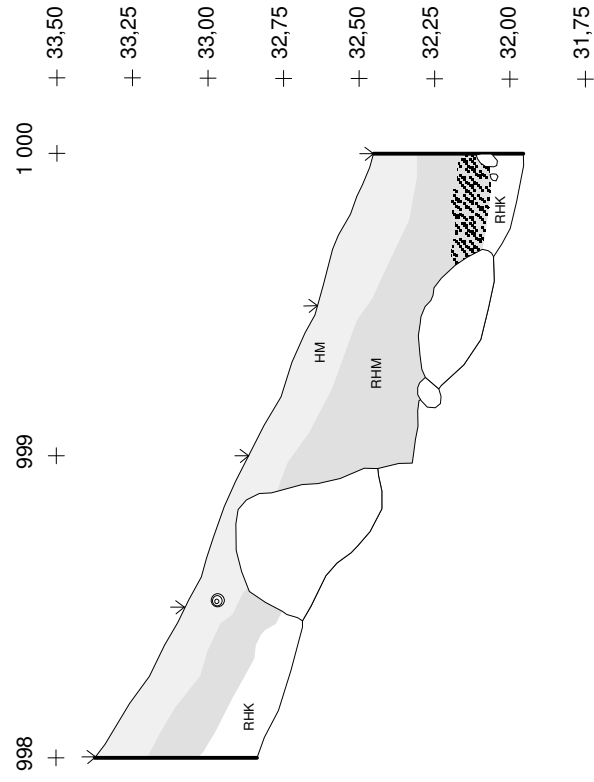
Länsi-profiili 4984-4991/998



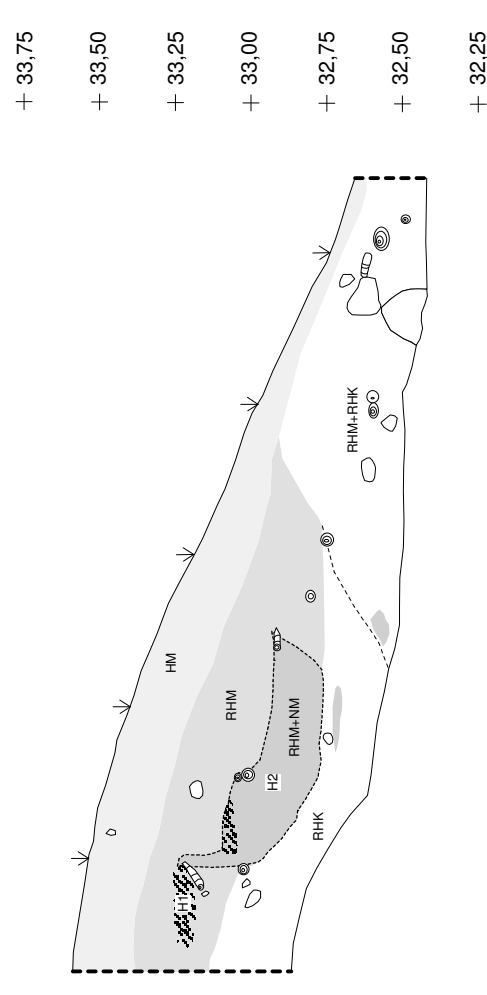
Itä-profiili 4986-4991/1000



Pohjois-profiili 4991/998-1000



Tienleikkaus 4984,18/998-4985,80/1000



+ 34,00  
+ 33,75  
+ 33,50  
+ 33,25  
+ 33,00  
+ 32,75

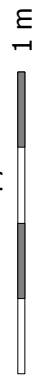
+ 32,75  
+ 32,50  
+ 32,25  
+ 32,00  
+ 31,75

+ 33,75  
+ 33,50  
+ 33,25  
+ 33,00  
+ 32,75  
+ 32,50  
+ 32,25

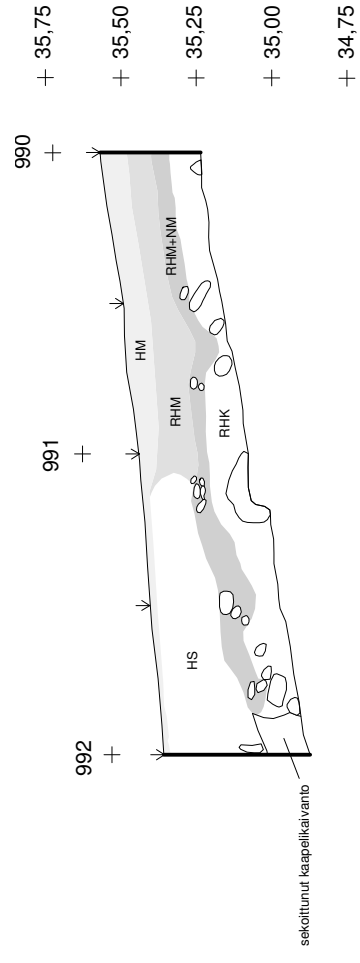
**Salo Halikon Kirkkomäki  
Esa Mikkola 2008**

Alue 2, etelä-profiilit  
4992/992-999 ja 4997/990-992  
Mk 1:25

piirt. ja digit. R. Mönkkönen  
korkeudet m mpy



HM	Harmaa humus/multa
	Betoniputki
RHM	Ruskeanharmaa multa
RHK	Ruskea moreenihiekka
	Kivi
RHM+NM	Ruskeanharmaa multa + nokimaa/tumma maa
HS	Harmaa savi
	Juuri
H-1 R1	Hauta- tai rakennenumero



sekoittunut kaapeli- ja juurikaivo

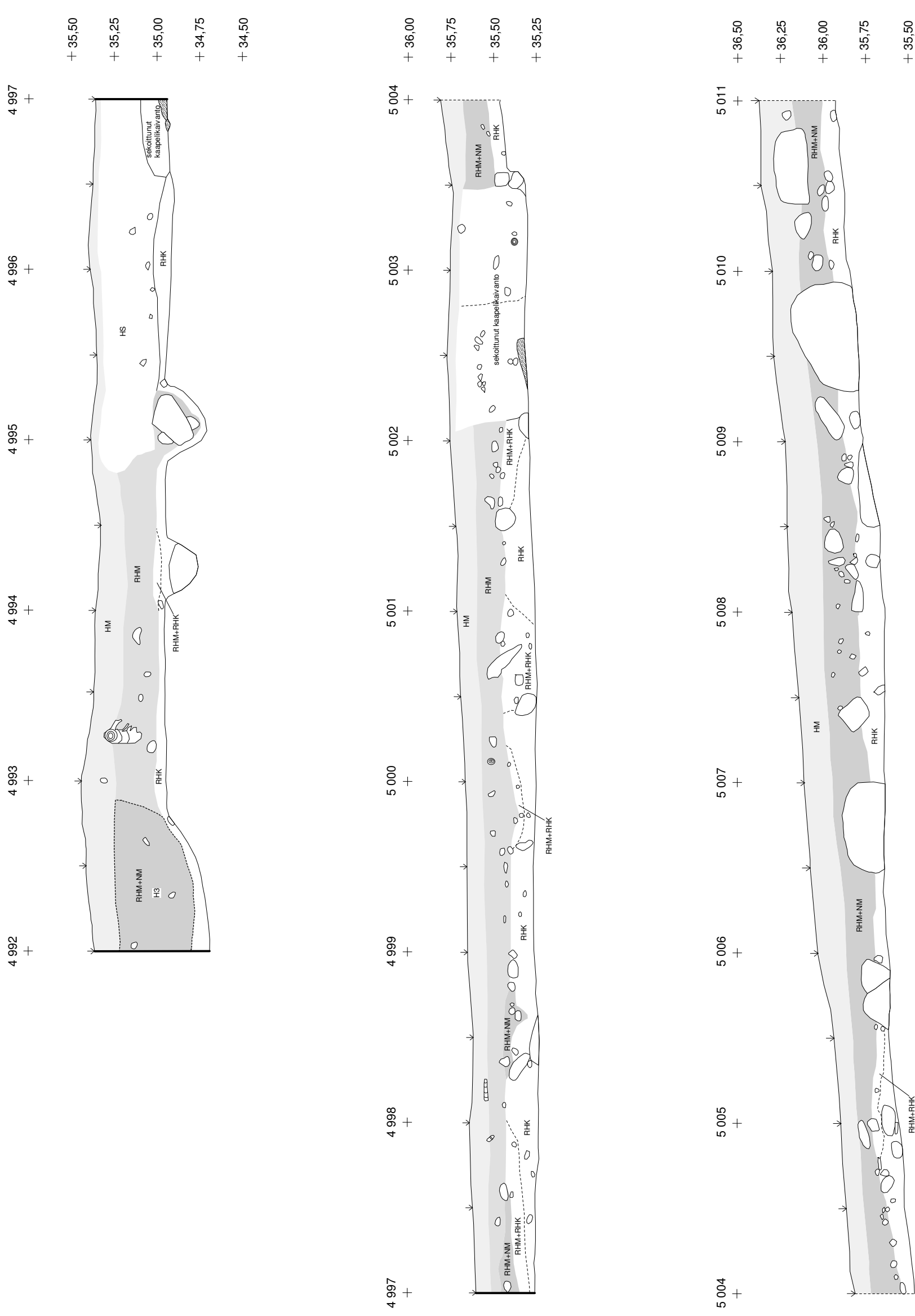
**Salo Halikon Kirkkomäki  
Esa Mikkola 2008**

Alue 2, länsi-profiilit  
4992-4997/992, 4997-5011/990  
Mk 1:25

piirt. ja digit. R. Mönkkönen  
korkeudet m mpy



HM	Harmaa humus/multa
H1 R1	Hauta- tai rakennenumero
	Betoniputki
RHM	Ruskeanharmaa multa
RHK	Ruskea moreenihiekka
	Kivi
RHM+NM	Ruskeanharmaa multa + nokimaa/tumma maa
RHM+RHK	Ruskeanharmaa multa + ruskea moreenihiekka
	Juuri
HS	Harmaa savi



**Salo Halikon Kirkkomäki  
Esa Mikkola 2008**

Alue 2, länsi-profiilit

5011-5022/990

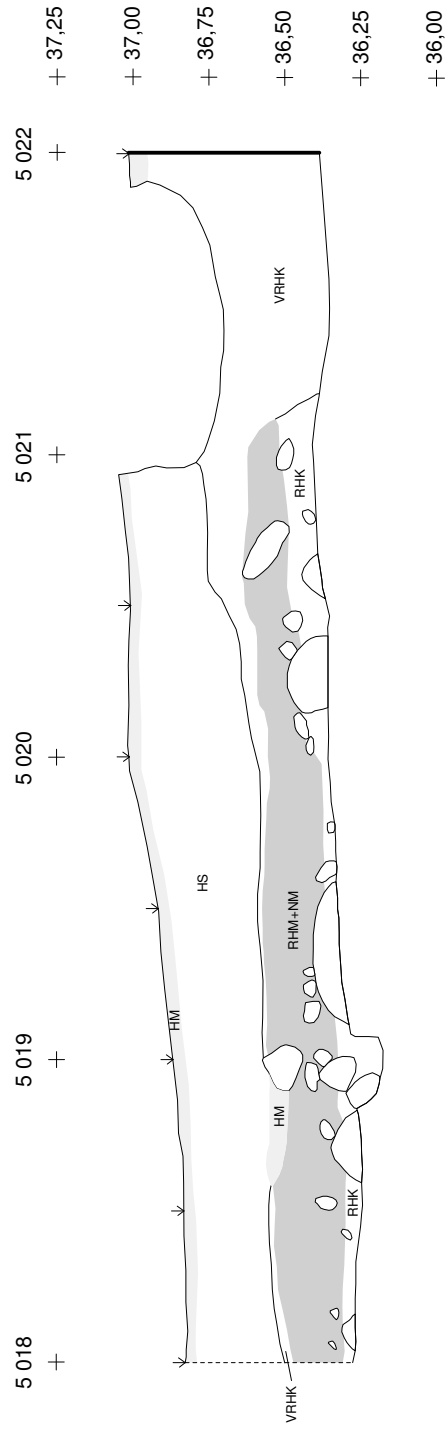
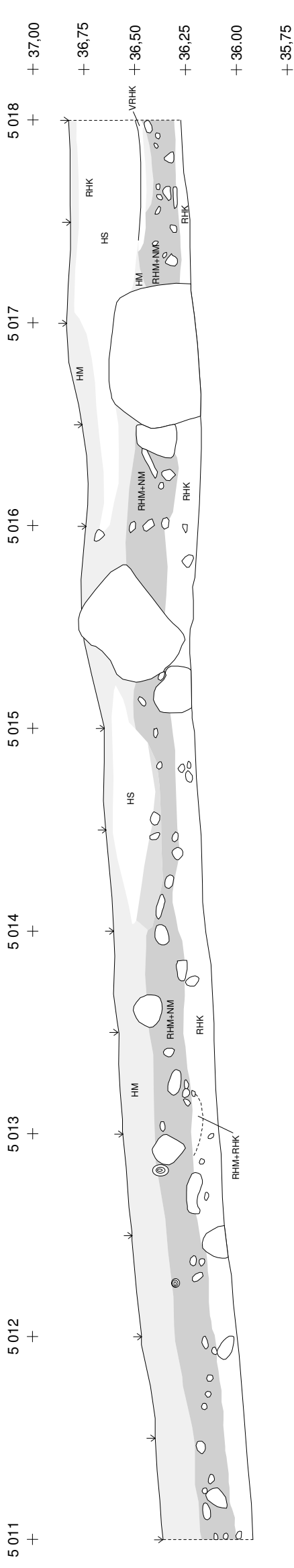
Mk 1:25

piirt. ja digit. R. Mönkkönen

korkeudet m mpy



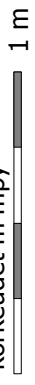
HM	Harmaa humus/multa
HS	Harmaa savi
VRHK	Vaaleanruskeaa täytehiekkä
RHM	Ruskeanharmaa multa
RHK	Ruskea moreenihiekä
	Kivi
RHM+NM	Ruskeanharmaa multa + nokimaa/tumma maa
RHM+RHK	Ruskeanharmaa multa + ruskea moreenihiekä
	Juuri





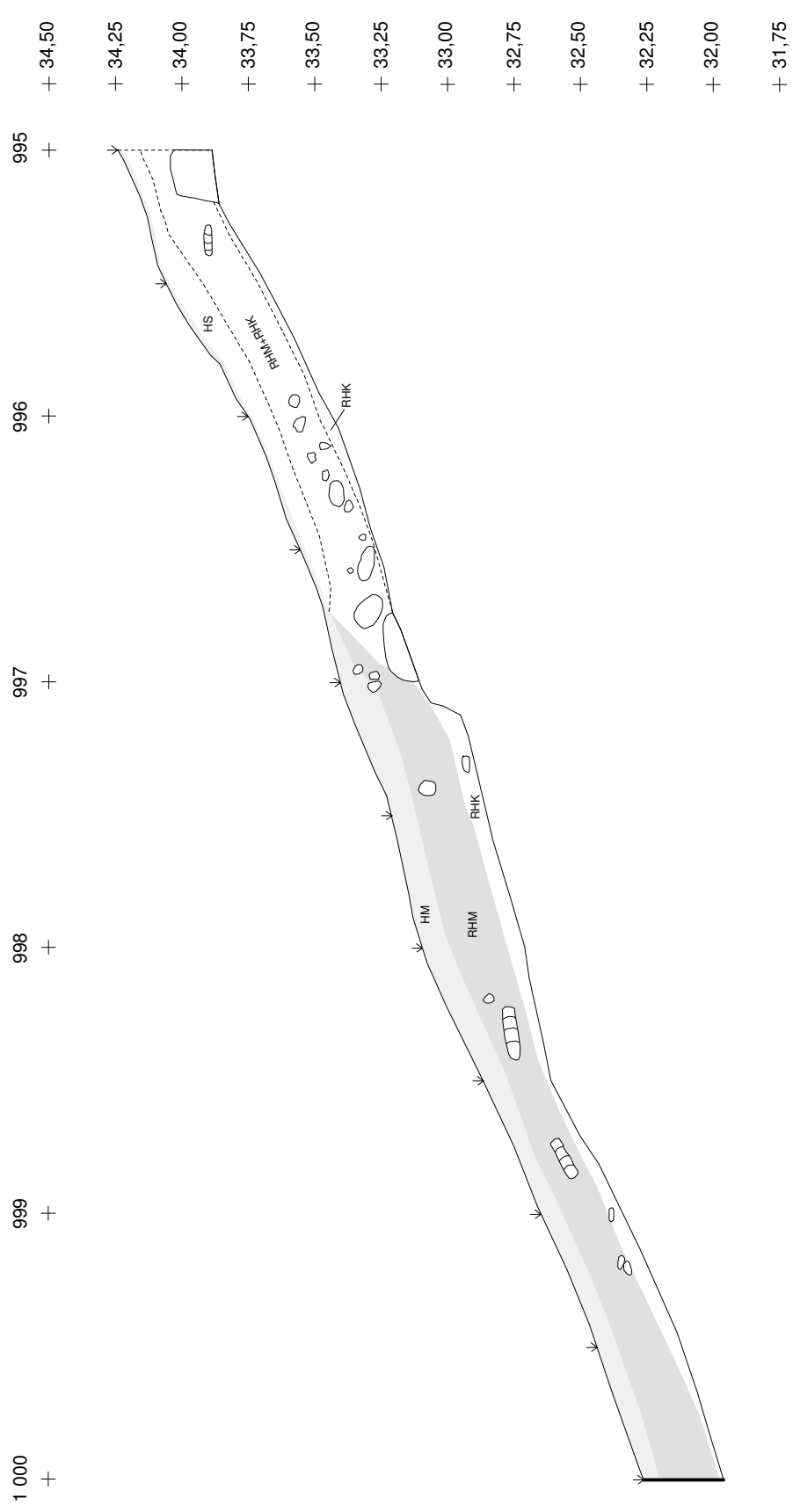
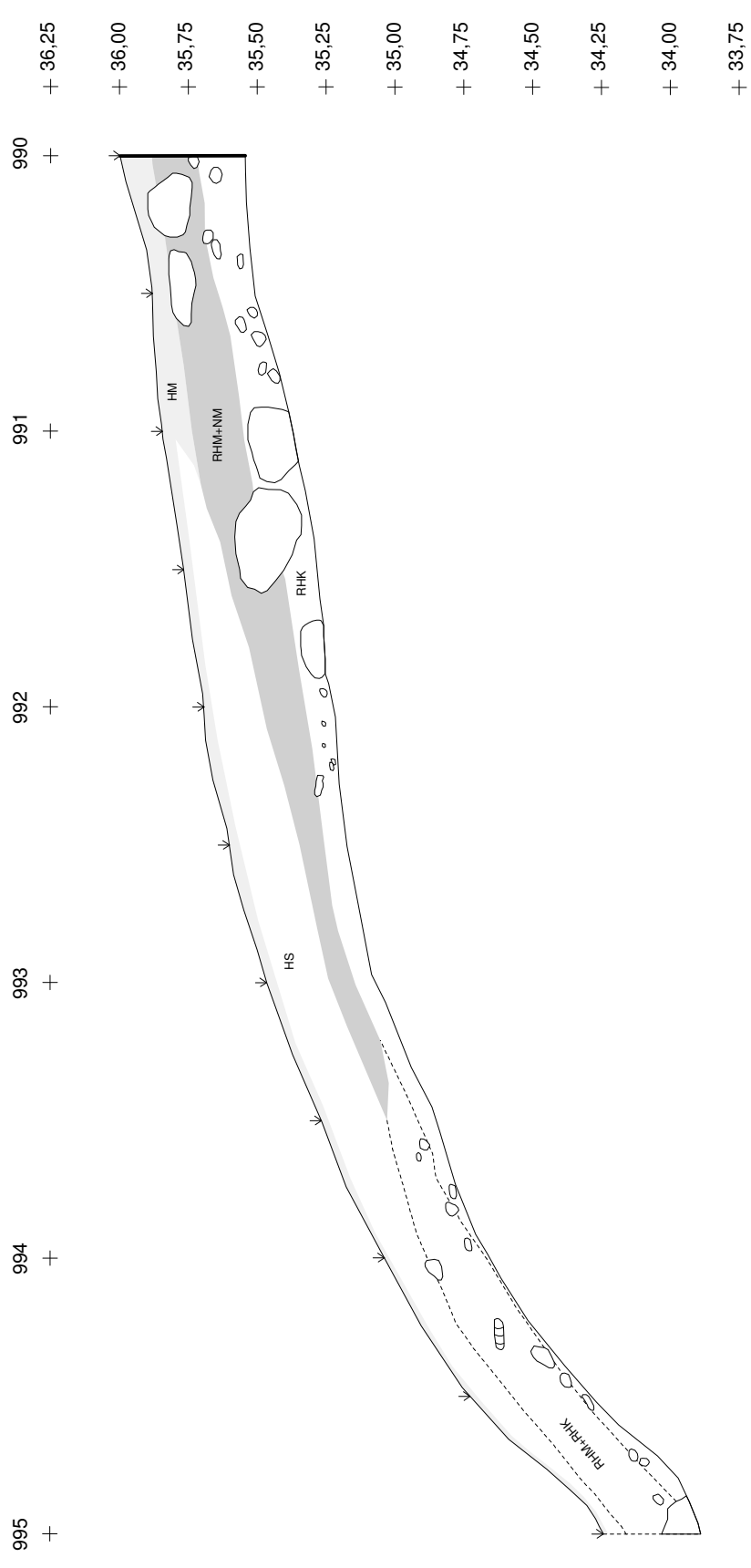
**Salo Halikon Kirkkomäki  
Esa Mikkola 2008**

Koeaja 2, etelä-profilii  
5006/990-1000  
Mk 1:25  
piirt. J. Riikonen ja digit. R. Mönkkönen  
korkeudet m mpy



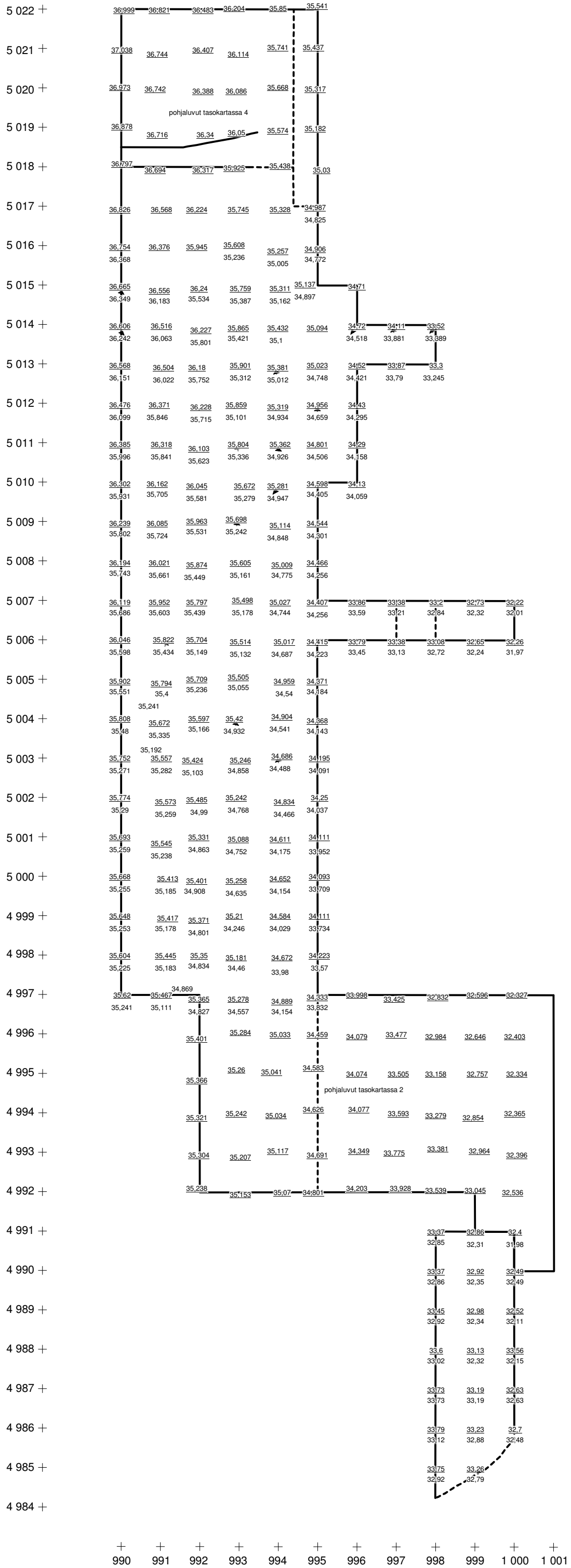
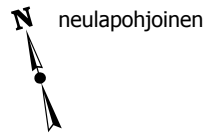
HM	Harmaa humus/multa
HS	Harmaa savi
RHM	Ruskeanharmaa multa
RHK	Ruskea moreenihiekka
	Kivi
RHM+NM	Ruskeanharmaa multa + nokimaa/tumma maa
RHM+RHK	Ruskeanharmaa multa + ruskea moreenihiekka
	Juuri

**KARTTA 17**



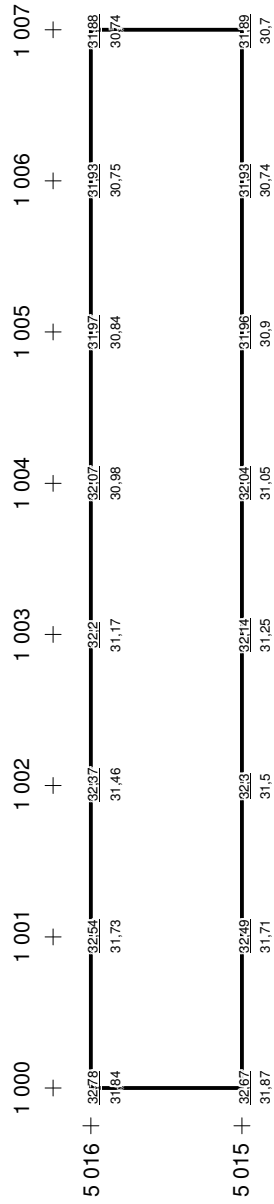
**Salo Halikon Kirkkomäki  
Esa Mikkola 2008**

Yhdistelmäkartta: alue 2,  
koeoja 2, alue 1  
Pinta- ja pohjavaaitus  
Mk 1:100  
piirt. ja digit. R. Mönkkönen  
korkeudet m mpy



# Salo Halikon Kirkkomäki Esa Mikkola 2008

Koeoja 1, pinta- ja pohjajaavitus  
Mk 1:50  
piirt. ja digit. R. Mönkkönen  
korkeudet m mpy



**Salo Halikon Kirkkomäki**  
**Esa Mikkola 2008**

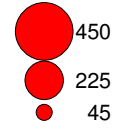
Levintäkartta  
Mk 1:100  
piirt. ja digit. R. Mönkkönen



neulapohjoinen

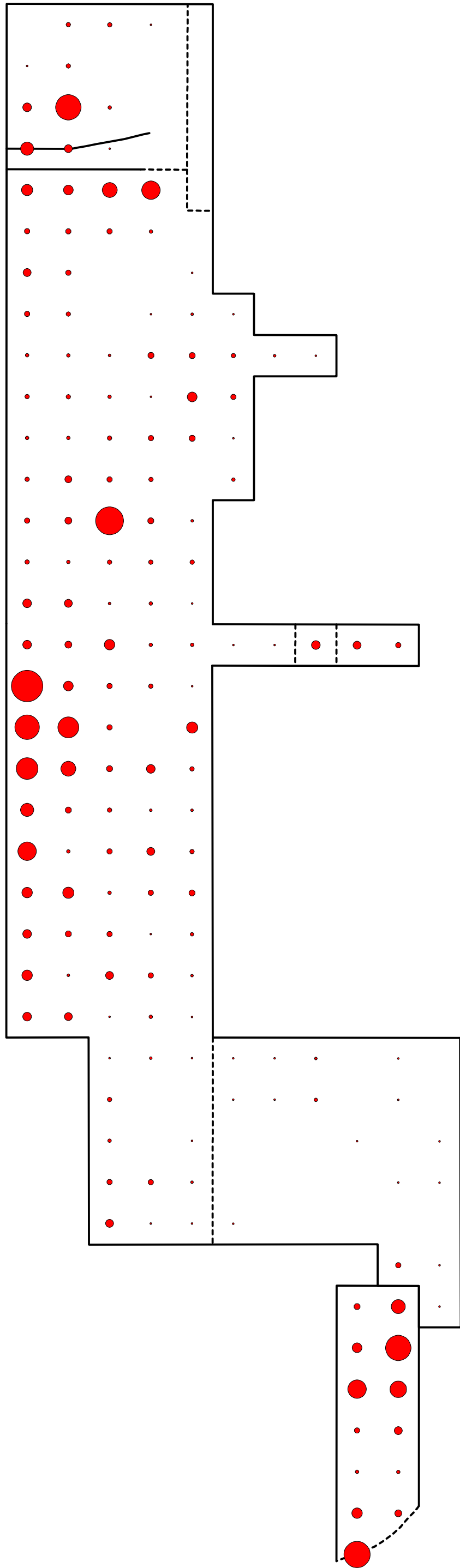
4 m

Löytöjen kappalemääräinen levintä



5 022 +  
5 021 +  
5 020 +  
5 019 +  
5 018 +  
5 017 +  
5 016 +  
5 015 +  
5 014 +  
5 013 +  
5 012 +  
5 011 +  
5 010 +  
5 009 +  
5 008 +  
5 007 +  
5 006 +  
5 005 +  
5 004 +  
5 003 +  
5 002 +  
5 001 +  
5 000 +  
4 999 +  
4 998 +  
4 997 +  
4 996 +  
4 995 +  
4 994 +  
4 993 +  
4 992 +  
4 991 +  
4 990 +  
4 989 +  
4 988 +  
4 987 +  
4 986 +  
4 985 +  
4 984 +

+ + + + + + + + + +  
990 991 992 993 994 995 996 997 998 999 1000 1001



**Salo Halikon Kirkkomäki**  
**Esa Mikkola 2008**

Levintäkartta  
Mk 1:100  
piirt. ja digit. R. Mönkkönen



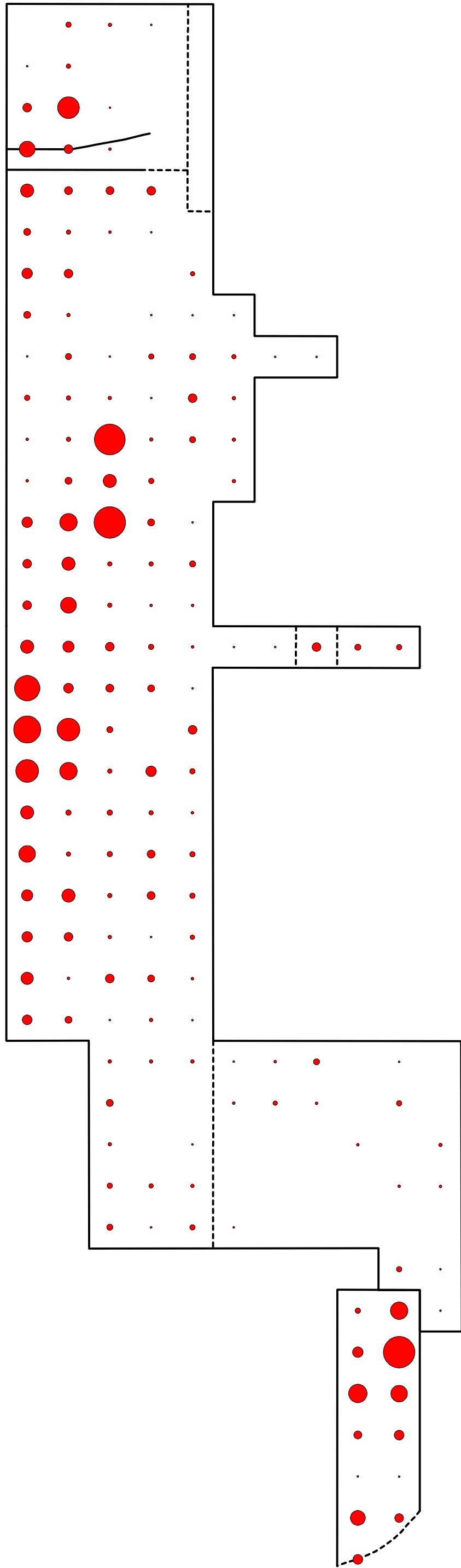
4 m

Löytöjen painomääräinen levintä/g



5 022 +  
5 021 +  
5 020 +  
5 019 +  
5 018 +  
5 017 +  
5 016 +  
5 015 +  
5 014 +  
5 013 +  
5 012 +  
5 011 +  
5 010 +  
5 009 +  
5 008 +  
5 007 +  
5 006 +  
5 005 +  
5 004 +  
5 003 +  
5 002 +  
5 001 +  
5 000 +  
4 999 +  
4 998 +  
4 997 +  
4 996 +  
4 995 +  
4 994 +  
4 993 +  
4 992 +  
4 991 +  
4 990 +  
4 989 +  
4 988 +  
4 987 +  
4 986 +  
4 985 +  
4 984 +

+ + + + + + + + + +  
990 991 992 993 994 995 996 997 998 999 1000 1001



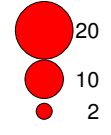
**Salo Halikon Kirkkomäki**  
**Esa Mikkola 2008**

Levintäkartta  
Mk 1:100  
piirt. ja digit. R. Mönkkönen



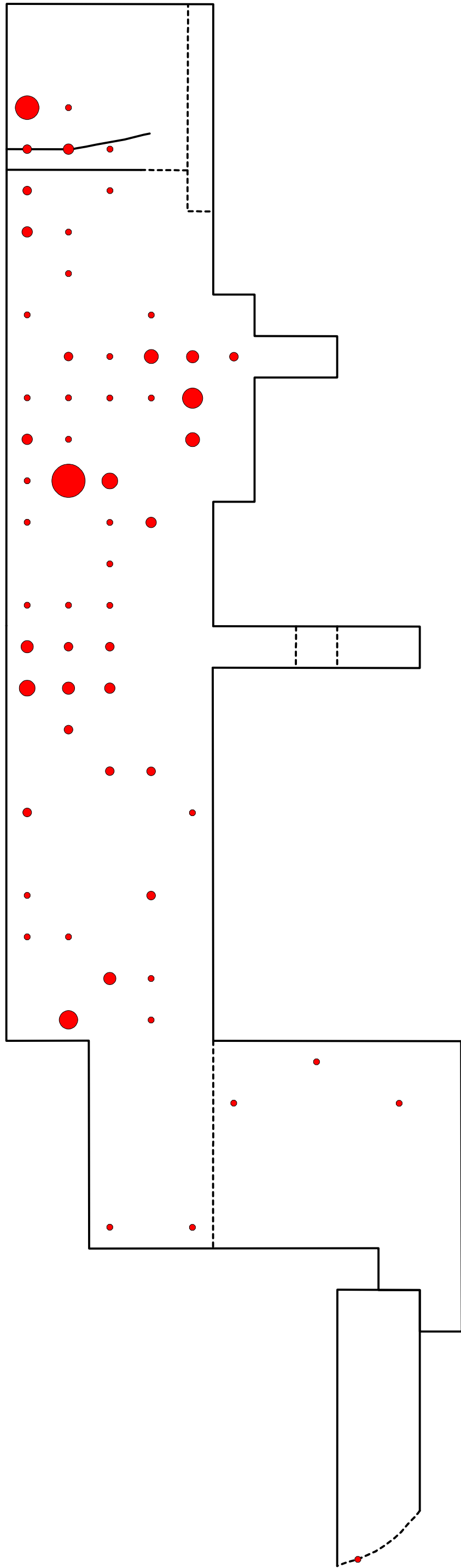
4 m

Pronssilöytöjen kappalemääräinen levintä



5 022 +  
5 021 +  
5 020 +  
5 019 +  
5 018 +  
5 017 +  
5 016 +  
5 015 +  
5 014 +  
5 013 +  
5 012 +  
5 011 +  
5 010 +  
5 009 +  
5 008 +  
5 007 +  
5 006 +  
5 005 +  
5 004 +  
5 003 +  
5 002 +  
5 001 +  
5 000 +  
4 999 +  
4 998 +  
4 997 +  
4 996 +  
4 995 +  
4 994 +  
4 993 +  
4 992 +  
4 991 +  
4 990 +  
4 989 +  
4 988 +  
4 987 +  
4 986 +  
4 985 +  
4 984 +

+ 990 + 991 + 992 + 993 + 994 + 995 + 996 + 997 + 998 + 999 + 1 000 + 1 001



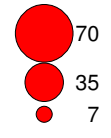
**Salo Halikon Kirkkomäki**  
**Esa Mikkola 2008**

Levintäkartta  
Mk 1:100  
piirt. ja digit. R. Mönkkönen



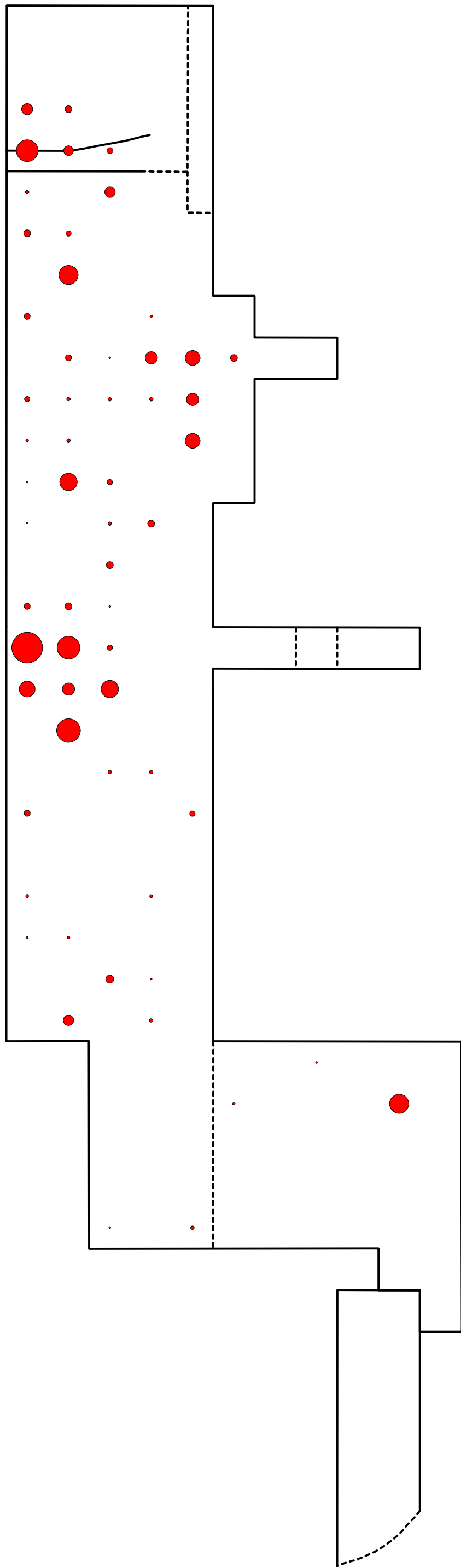
4 m

Pronssilöytöjen painomääräinen levintä/g



5 022 +  
5 021 +  
5 020 +  
5 019 +  
5 018 +  
5 017 +  
5 016 +  
5 015 +  
5 014 +  
5 013 +  
5 012 +  
5 011 +  
5 010 +  
5 009 +  
5 008 +  
5 007 +  
5 006 +  
5 005 +  
5 004 +  
5 003 +  
5 002 +  
5 001 +  
5 000 +  
4 999 +  
4 998 +  
4 997 +  
4 996 +  
4 995 +  
4 994 +  
4 993 +  
4 992 +  
4 991 +  
4 990 +  
4 989 +  
4 988 +  
4 987 +  
4 986 +  
4 985 +  
4 984 +

+ 990 + 991 + 992 + 993 + 994 + 995 + 996 + 997 + 998 + 999 + 1 000 + 1 001



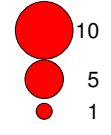
**Salo Halikon Kirkkomäki**  
**Esa Mikkola 2008**

Levintäkartta  
Mk 1:100  
piirt. ja digit. R. Mönkkönen



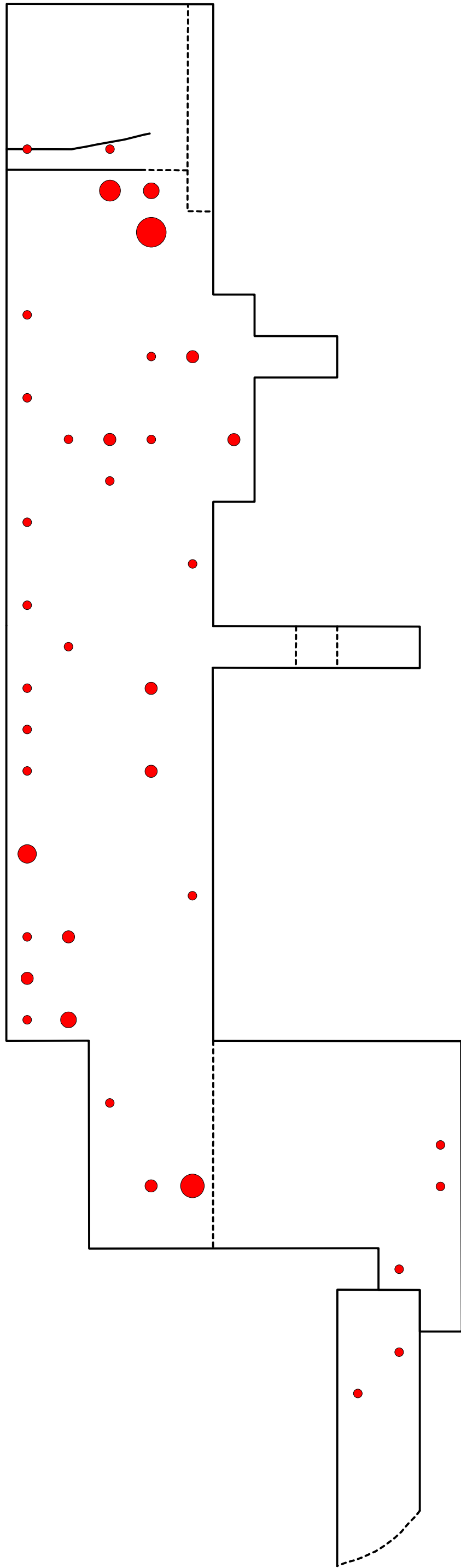
4 m

Rautalöytöjen kappalemääräinen levintä



5 022 +  
5 021 +  
5 020 +  
5 019 +  
5 018 +  
5 017 +  
5 016 +  
5 015 +  
5 014 +  
5 013 +  
5 012 +  
5 011 +  
5 010 +  
5 009 +  
5 008 +  
5 007 +  
5 006 +  
5 005 +  
5 004 +  
5 003 +  
5 002 +  
5 001 +  
5 000 +  
4 999 +  
4 998 +  
4 997 +  
4 996 +  
4 995 +  
4 994 +  
4 993 +  
4 992 +  
4 991 +  
4 990 +  
4 989 +  
4 988 +  
4 987 +  
4 986 +  
4 985 +  
4 984 +

+ 990 + 991 + 992 + 993 + 994 + 995 + 996 + 997 + 998 + 999 + 1 000 + 1 001





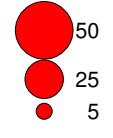
**Salo Halikon Kirkkomäki**  
**Esa Mikkola 2008**

Levintäkartta  
Mk 1:100  
piirt. ja digit. R. Mönkkönen



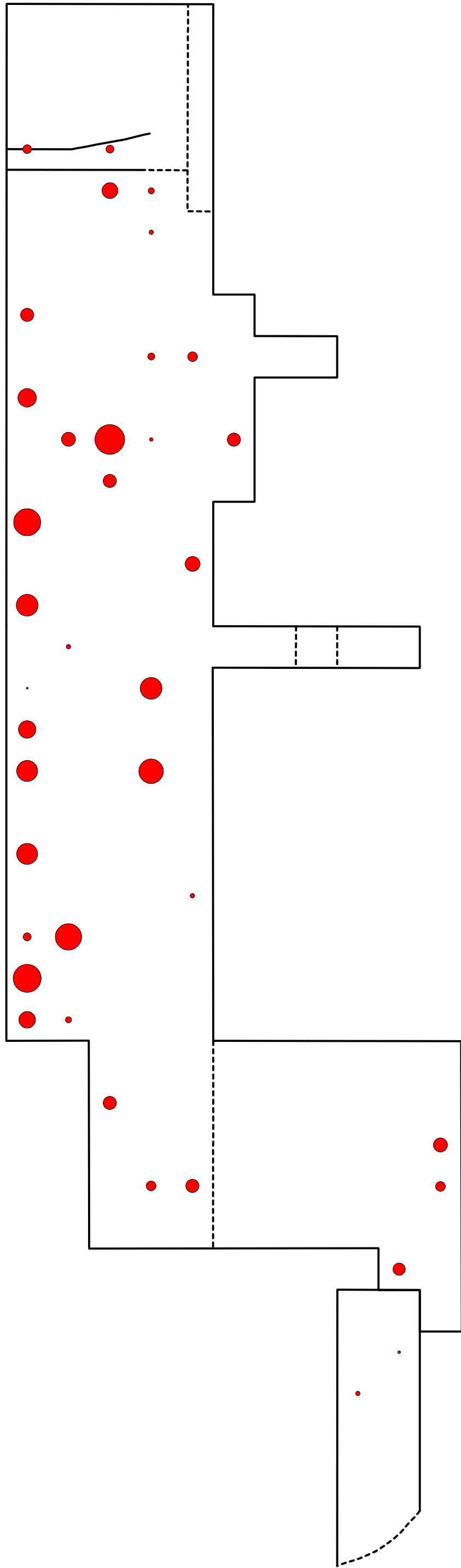
4 m

Rautalöytöjen painomääräinen levintä/g



5 022 +  
5 021 +  
5 020 +  
5 019 +  
5 018 +  
5 017 +  
5 016 +  
5 015 +  
5 014 +  
5 013 +  
5 012 +  
5 011 +  
5 010 +  
5 009 +  
5 008 +  
5 007 +  
5 006 +  
5 005 +  
5 004 +  
5 003 +  
5 002 +  
5 001 +  
5 000 +  
4 999 +  
4 998 +  
4 997 +  
4 996 +  
4 995 +  
4 994 +  
4 993 +  
4 992 +  
4 991 +  
4 990 +  
4 989 +  
4 988 +  
4 987 +  
4 986 +  
4 985 +  
4 984 +

+ 990 + 991 + 992 + 993 + 994 + 995 + 996 + 997 + 998 + 999 + 1 000 + 1 001



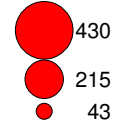
**Salo Halikon Kirkkomäki**  
**Esa Mikkola 2008**

Levintäkartta  
Mk 1:100  
piirt. ja digit. R. Mönkkönen



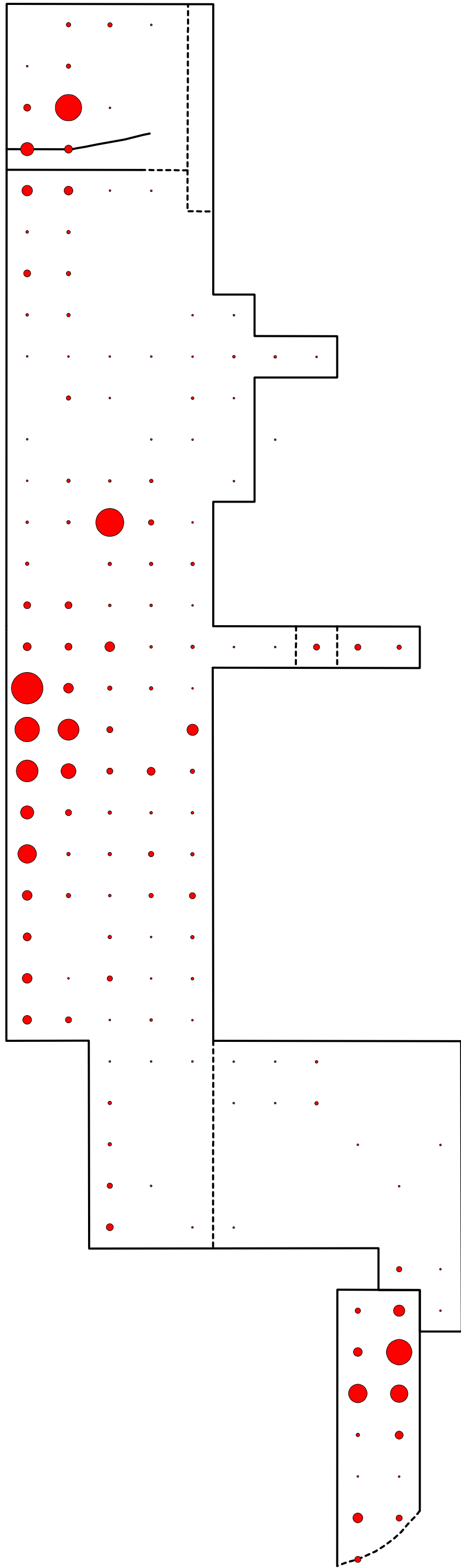
4 m

Saviastianpalojen kappalemääräinen levintä



5 022 +  
5 021 +  
5 020 +  
5 019 +  
5 018 +  
5 017 +  
5 016 +  
5 015 +  
5 014 +  
5 013 +  
5 012 +  
5 011 +  
5 010 +  
5 009 +  
5 008 +  
5 007 +  
5 006 +  
5 005 +  
5 004 +  
5 003 +  
5 002 +  
5 001 +  
5 000 +  
4 999 +  
4 998 +  
4 997 +  
4 996 +  
4 995 +  
4 994 +  
4 993 +  
4 992 +  
4 991 +  
4 990 +  
4 989 +  
4 988 +  
4 987 +  
4 986 +  
4 985 +  
4 984 +

+ 990 + 991 + 992 + 993 + 994 + 995 + 996 + 997 + 998 + 999 + 1000 + 1001




**Salo Halikon Kirkkomäki**  
**Esa Mikkola 2008**

Levintäkartta  
Mk 1:100  
piirt. ja digit. R. Mönkkönen



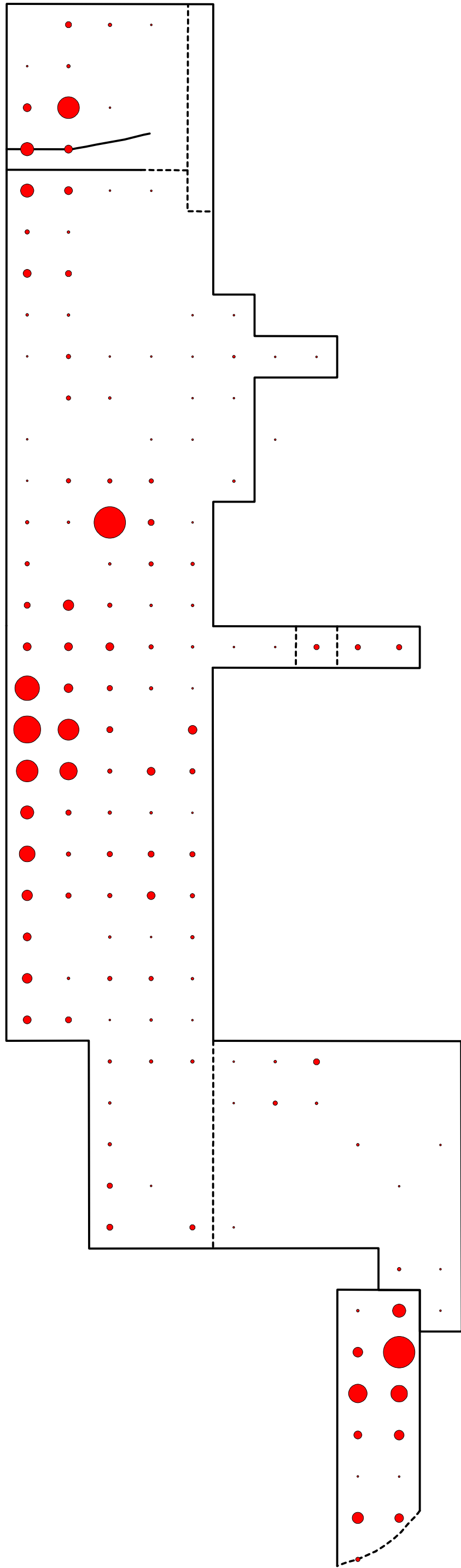
4 m

Saviastianpalojen painomääräinen levintä/g



5 022 +  
5 021 +  
5 020 +  
5 019 +  
5 018 +  
5 017 +  
5 016 +  
5 015 +  
5 014 +  
5 013 +  
5 012 +  
5 011 +  
5 010 +  
5 009 +  
5 008 +  
5 007 +  
5 006 +  
5 005 +  
5 004 +  
5 003 +  
5 002 +  
5 001 +  
5 000 +  
4 999 +  
4 998 +  
4 997 +  
4 996 +  
4 995 +  
4 994 +  
4 993 +  
4 992 +  
4 991 +  
4 990 +  
4 989 +  
4 988 +  
4 987 +  
4 986 +  
4 985 +  
4 984 +

+ 990 + 991 + 992 + 993 + 994 + 995 + 996 + 997 + 998 + 999 + 1000 + 1001



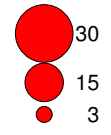
**Salo Halikon Kirkkomäki**  
**Esa Mikkola 2008**

Levintäkartta  
Mk 1:100  
piirt. ja digit. R. Mönkkönen



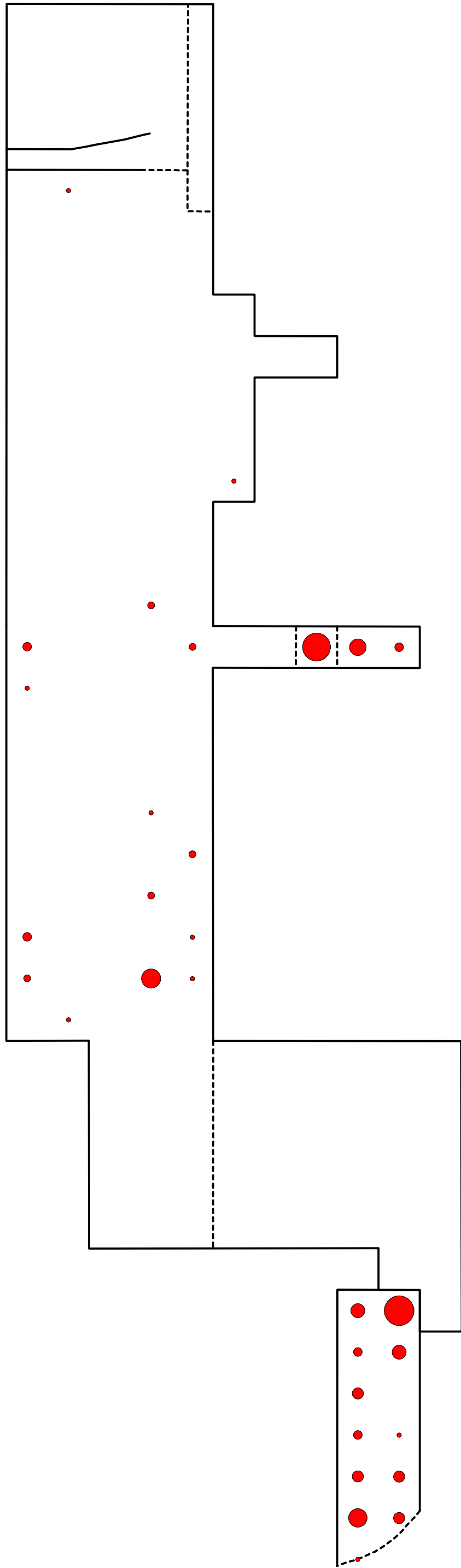
4 m

Palaneen saven kappalemääräinen levintä



5 022 +  
5 021 +  
5 020 +  
5 019 +  
5 018 +  
5 017 +  
5 016 +  
5 015 +  
5 014 +  
5 013 +  
5 012 +  
5 011 +  
5 010 +  
5 009 +  
5 008 +  
5 007 +  
5 006 +  
5 005 +  
5 004 +  
5 003 +  
5 002 +  
5 001 +  
5 000 +  
4 999 +  
4 998 +  
4 997 +  
4 996 +  
4 995 +  
4 994 +  
4 993 +  
4 992 +  
4 991 +  
4 990 +  
4 989 +  
4 988 +  
4 987 +  
4 986 +  
4 985 +  
4 984 +

+ 990 + 991 + 992 + 993 + 994 + 995 + 996 + 997 + 998 + 999 + 1 000 + 1 001



**Salo Halikon Kirkkomäki**  
**Esa Mikkola 2008**

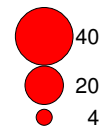
Levintäkartta  
Mk 1:100  
piirt. ja digit. R. Mönkkönen



neulapohjoinen

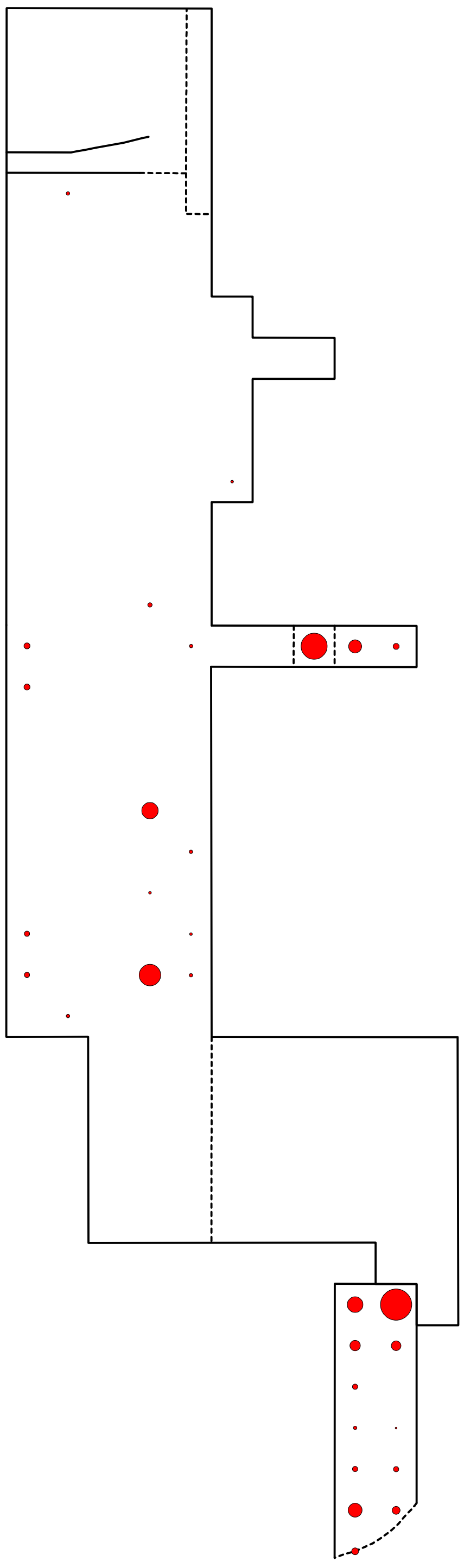
4 m

Palaneen saven painomääräinen levintä/g



5 022 +  
5 021 +  
5 020 +  
5 019 +  
5 018 +  
5 017 +  
5 016 +  
5 015 +  
5 014 +  
5 013 +  
5 012 +  
5 011 +  
5 010 +  
5 009 +  
5 008 +  
5 007 +  
5 006 +  
5 005 +  
5 004 +  
5 003 +  
5 002 +  
5 001 +  
5 000 +  
4 999 +  
4 998 +  
4 997 +  
4 996 +  
4 995 +  
4 994 +  
4 993 +  
4 992 +  
4 991 +  
4 990 +  
4 989 +  
4 988 +  
4 987 +  
4 986 +  
4 985 +  
4 984 +

+ 990 + 991 + 992 + 993 + 994 + 995 + 996 + 997 + 998 + 999 + 1000 + 1001



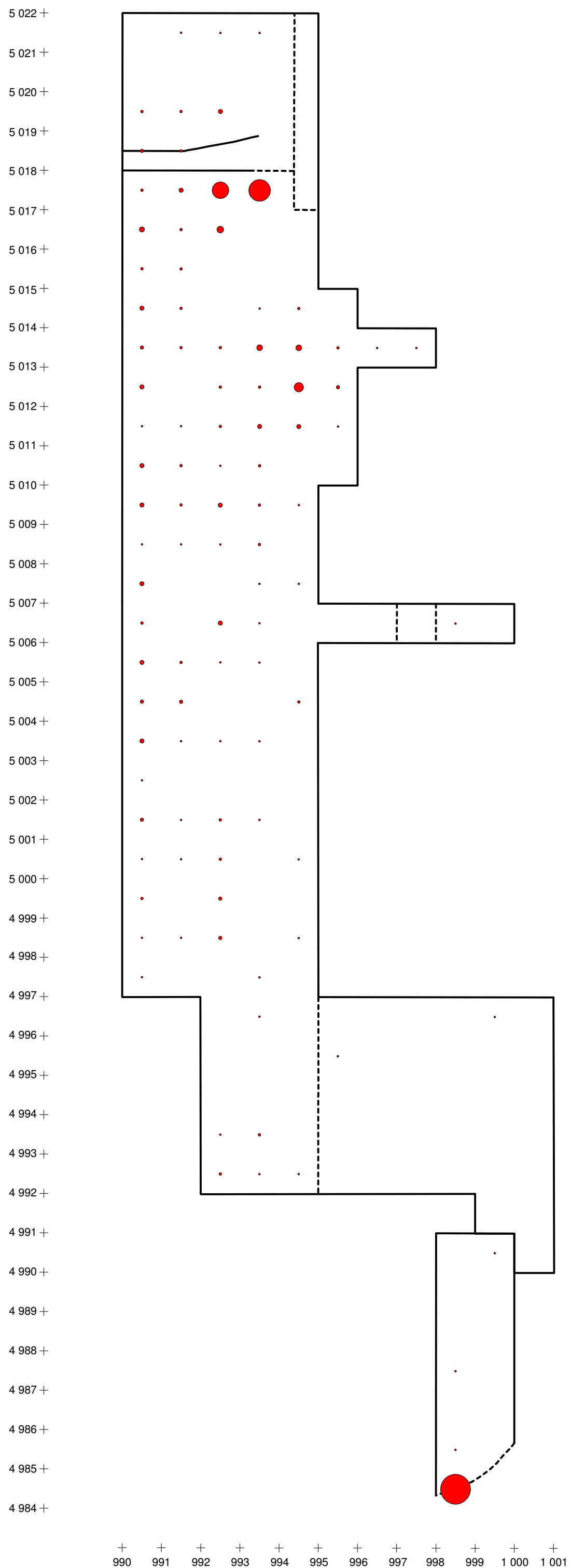
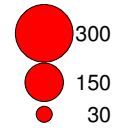
**Salo Halikon Kirkkomäki**  
**Esa Mikkola 2008**

Levintäkartta  
Mk 1:100  
piirt. ja digit. R. Mönkkönen



4 m

Palaneen luun kappalemääräinen levintä



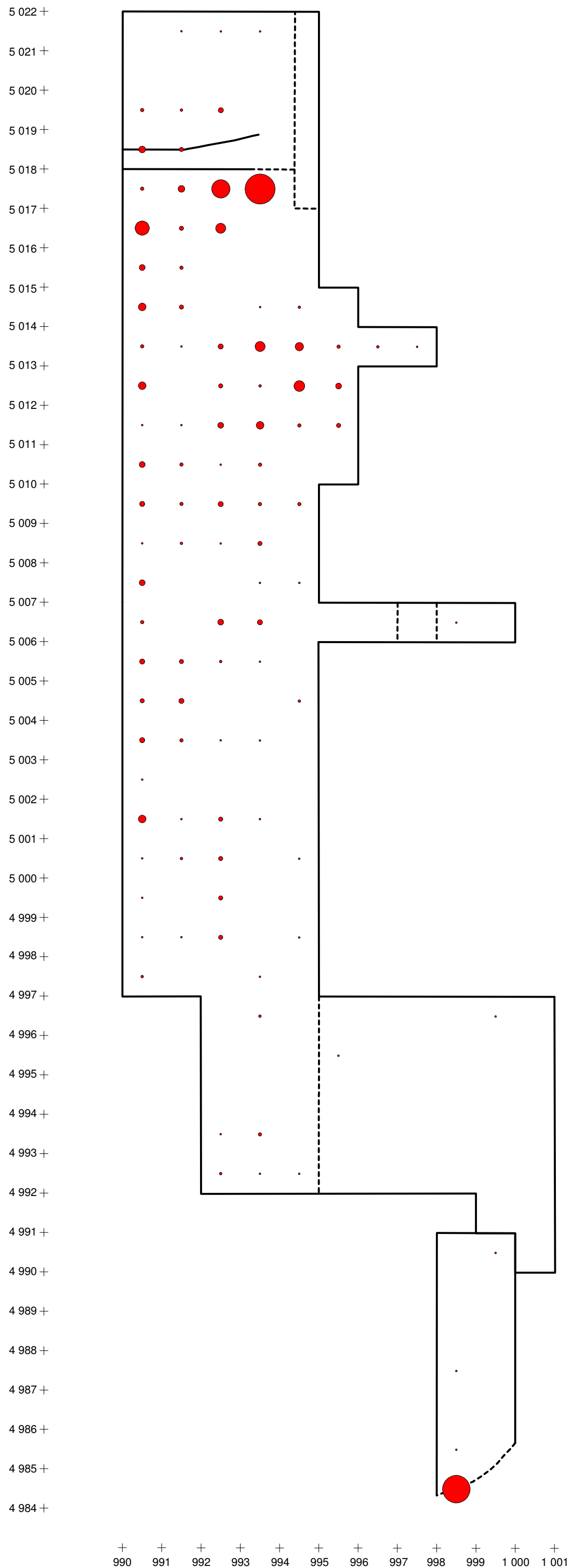
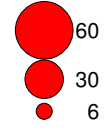
**Salo Halikon Kirkkomäki**  
**Esa Mikkola 2008**

Levintäkartta  
Mk 1:100  
piirt. ja digit. R. Mönkkönen



4 m

Palaneen luun painomääräinen levintä/g



**Salo Halikon Kirkkomäki**  
**Esa Mikkola 2008**

Levintäkartta  
Mk 1:100  
piirt. ja digit. R. Mönkkönen



neulapohjoinen

4 m

Rosettikuvioisten vyönhelejen ja -soljen  
levintä, alanumerot

5 022 +  
5 021 +  
5 020 +  
5 019 +  
5 018 +  
5 017 +  
5 016 +  
5 015 +  
5 014 +  
5 013 +  
5 012 +  
5 011 +  
5 010 +  
5 009 +  
5 008 +  
5 007 +  
5 006 +  
5 005 +  
5 004 +  
5 003 +  
5 002 +  
5 001 +  
5 000 +  
4 999 +  
4 998 +  
4 997 +  
4 996 +  
4 995 +  
4 994 +  
4 993 +  
4 992 +  
4 991 +  
4 990 +  
4 989 +  
4 988 +  
4 987 +  
4 986 +  
4 985 +  
4 984 +

+ + + + + + + + + + +  
990 991 992 993 994 995 996 997 998 999 1000 1001

