

**Pälkäne
Epaala-Kuuliala
osayleiskaava-alueen
muinaisjäännösten
täydennysinventointi
2010**



**Hannu Poutiainen
Timo Sepänmaa**



Kustantaja: Pälkäneen kunta

Sisältö:

Perustiedot	2
Inventointi	3
Yleiskartat	4

Perustiedot

Alue: Epaalan-Kuulialan osayleiskaava-alueen laajennus, alueen koilliskulmassa.

Tarkoitus: Täydennysinventointi. Tarkastaa kattavasti onko alueella muinaisjäänöksiä

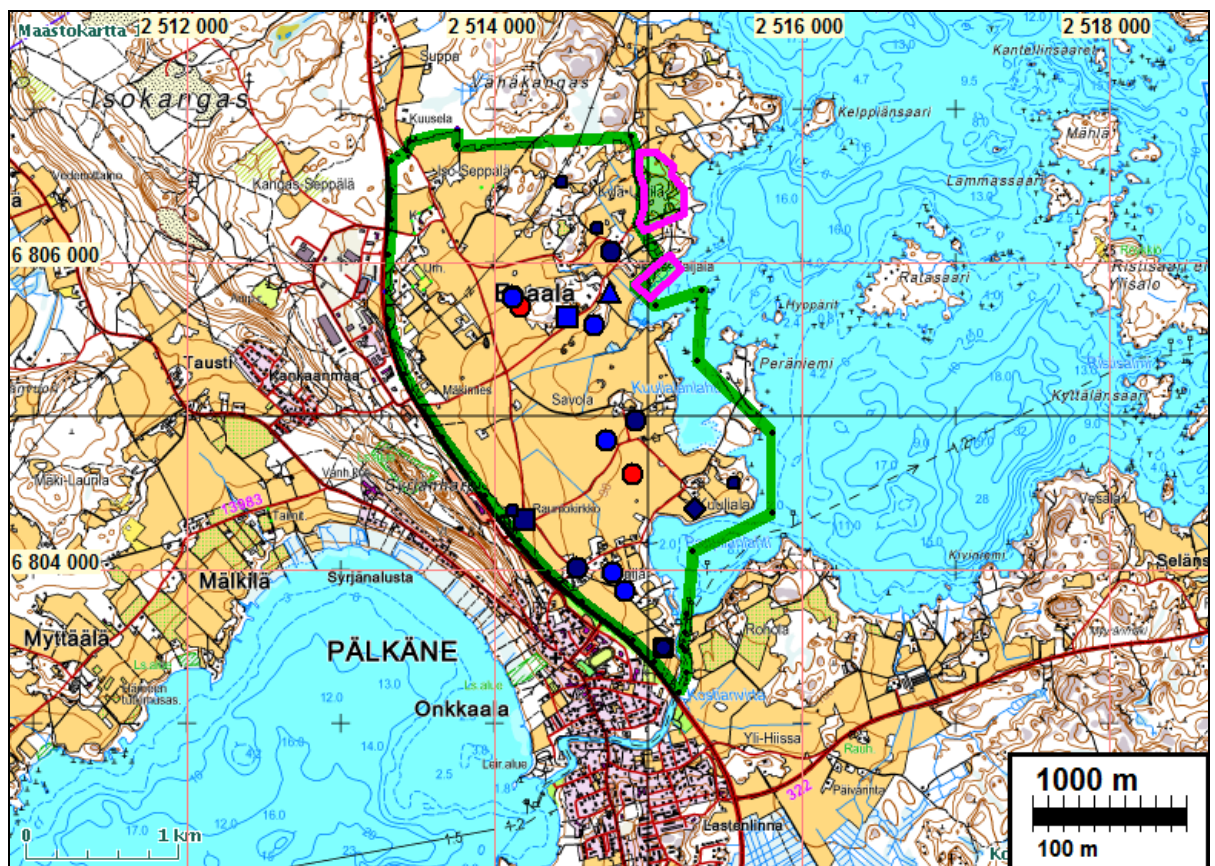
Työaika: Kenttätöaika: 12.5.2010.

Kustantaja: Pälkäneen kunta.

Tekijät: Mikroliitti Oy, Maastotyö ja esiraportti Hannu Poutiainen ja Timo Sepänmaa. Raportti ja valmistelu Jussila.

Aiemmat tutkim: Lähialueella useita tutkimuksia: Erä-Esko A 1947, inventointi, Pukkila J ja Laakso V 1995 inventointi, Vuoristo K, inventointi 2005. Poutiainen & al. kartoitus Hyllissä 2006. Poutiainen inv. 2009.

Tulokset: Kaava-alueen laajennuksella ei ennestään tunnettu muinaisjäänöksiä. Läheisyydessä on Kämpin vanha kylätontti ja rautakautinen irtolöytöpaikka. Inventoinnissa ei havaittu merkkejä kiinteistä muinaisjäänöksistä.



Alkuperäinen v. 2009 tutkimusalue vihreällä, nyt suoritetun täydennysinventoinnin rajaus sinipunaisella.

Inventointi

Inventointi oli v. 2009 Epaalan-Kuulialan osayleiskaava-alueen täydennysinventointi kaava-alueen laajenuksella. Laajennusalueelta ei ennestään tunnettu muinaisjäännöksiä tai irtolöytöpaikkoja, eikä siellä aiemmissa inventoinneissa suoritettujen vanhojen karttojen tarkastuksissa ole todettu sijainneen historiallisen ajan asutusta. Eteläisempi ja pienempi kaava-alueen laajennusosa on suurimmaksi osaksi vanhaa vesijättöä.

Alue inventoitiin kahden arkeologin voimin yhden päivän aikana toukokuussa 2010 työn kannalta suhteellisen hyvissä oloissa. Valtaosa pelloista oli nurmella, ja lisäksi ne ovat ko. kaava-alueella etupäässä hyvin tasaisia ilman arkeologis-topografisia kiinnekohtia. Jonkin verran peltoa oli myös avoimena, ja sellaisella alueella tehtiin pintapoimintaa normaaliin tapaan. Erityisen huolellisesti tarkastettiin peltoalueiden metsäsaarekkeet ja muut metsäkumpareet, niin niiden kivennäismaakohtat kuin kalliopaljastumat ja maakivet. Menetelminä käytettiin soveltuvin osin koe-kuopitusta ja seulontaa, maanäytekairausta, metallinilmaisinta ja silmänvaraista havainnointia. Huolimatta sinnikkästä maastotyöstä kaava-alueella ei nyt tehdyssä arkeologisessa inventoinnissa todettu merkkejä muinaisjäännöksistä.

Porvoossa 21.6.2010

Timo Jussila



Hannu Poutiainen tutkii metallinpaljastimella

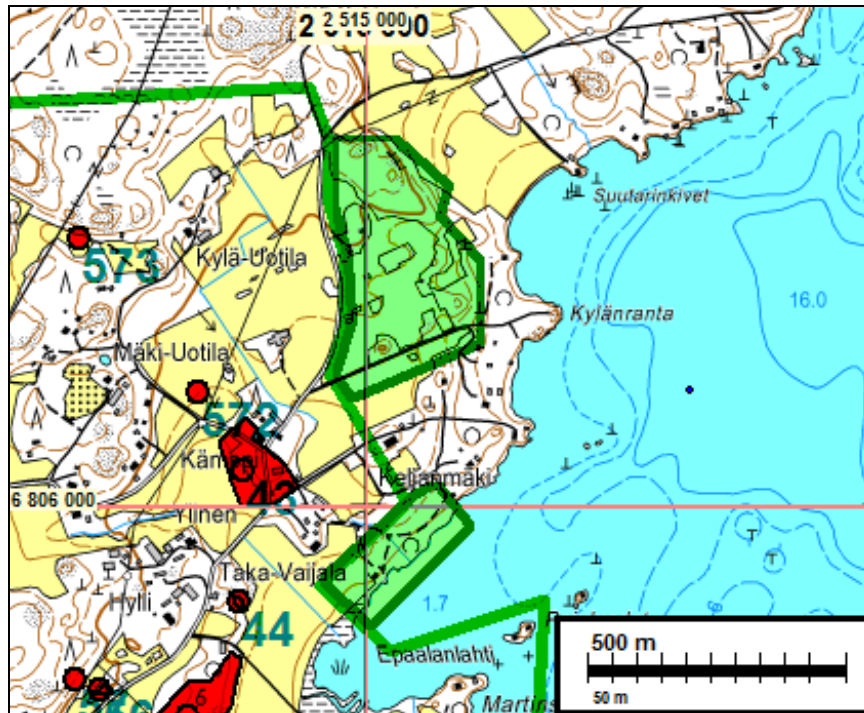


Timo Sepänmaa kaivaa koekuoppaa

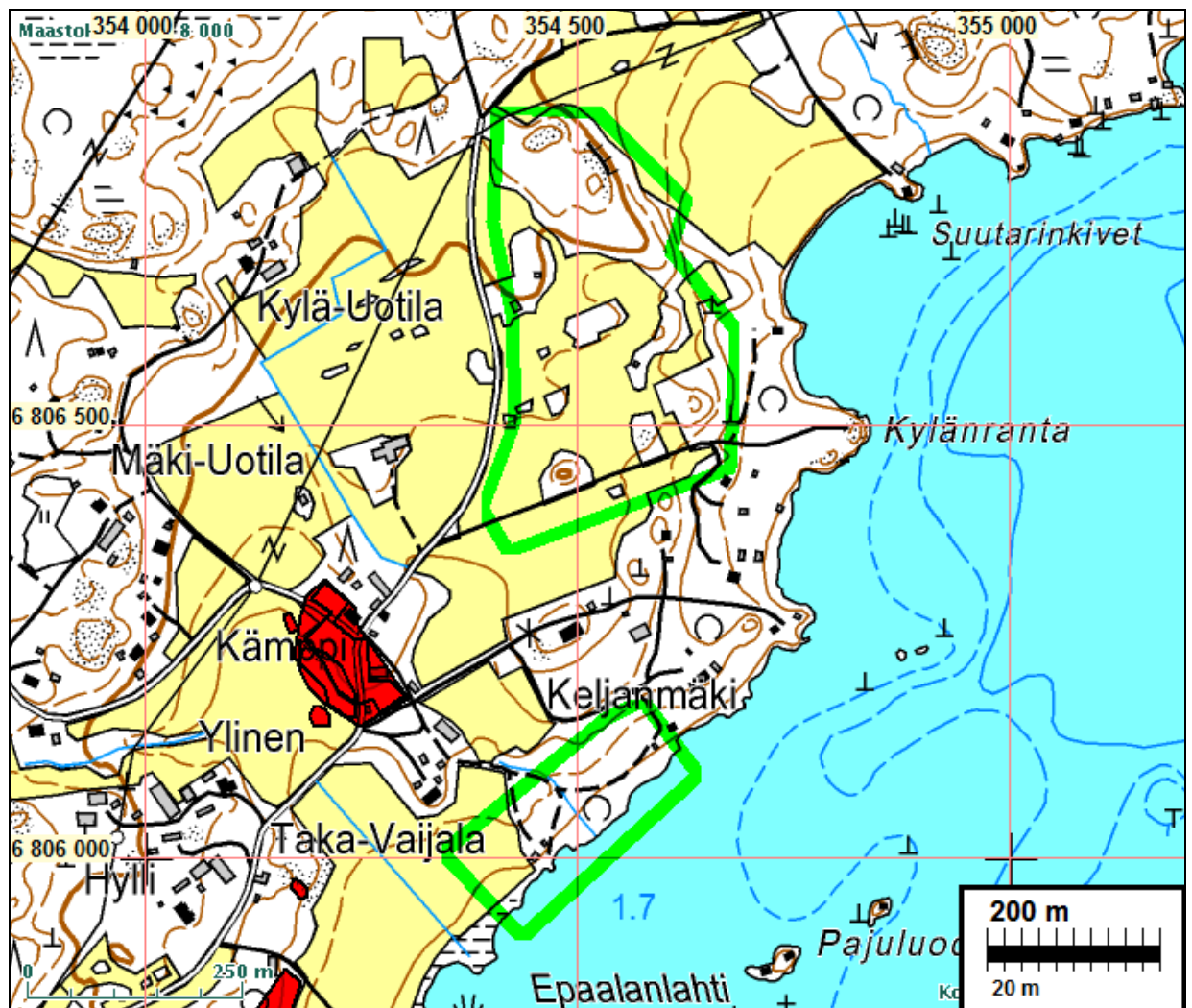


Tutkimusalueen maastoa ja maisemaa.

Yleiskartat



Nyt tutkitut alueet värjätty vihreällä. V. 2009 alueen rajaus vihreä viiva



Tutkitut alueet rajattu vihreällä. Läheiset muinaisjännökset punaisella.