

Seinäjoki entisen Nurmon kunnan alueen muinaisjäännösinventointi 2010.



**Timo Jussila
Timo Sepänmaa**



Kustantaja: Seinäjoen kaupunki

Sisältö:

Perustiedot	3
Inventointi	3
Yleiskartta	5
Kohdekartta N-osa	6
Kohdekartta S-osa	7
Historiallinen aika	8
Muinaisjäännökset	15
SEINÄJOKI NURMO 1 SIPPOLA	15
SEINÄJOKI NURMO 2 MÄKI-HAKOLA	17
SEINÄJOKI NURMO 3 ALA-VIITALA	20
SEINÄJOKI NURMO 4 KIRKKOMÄKI	22
SEINÄJOKI NURMO 5 HARJUMÄKI	23
SEINÄJOKI NURMO 6 MURHAVUORET	25
SEINÄJOKI NURMO 7 AIDASMÄKI E	29
SEINÄJOKI NURMO 8 AIDASMÄKI 2	32
SEINÄJOKI NURMO 9 KIRKKOMÄKI 2	34
SEINÄJOKI NURMO 10 ISOVUORI	37
SEINÄJOKI NURMO 11 KOSOLANPELTO	39
SEINÄJOKI NURMO 12 MALKAMÄKI S	41
SEINÄJOKI NURMO 13 TAKANEVA.....	44
SEINÄJOKI NURMO 14 KEISALANMÄKI 1.....	46
SEINÄJOKI NURMO 15 KEISALANMÄKI 2.....	48
SEINÄJOKI NURMO 16 KIVIVUORI 1.....	49
SEINÄJOKI NURMO 17 KIVIVUORI 2.....	52
SEINÄJOKI NURMO 18 LEHMIKOSKI E.....	52
SEINÄJOKI NURMO 19 PENTINJUORI 1	55
SEINÄJOKI NURMO 20 PENTINJUORI 2	58
Tervahaudat	60
SEINÄJOKI NURMO 21 LEHTISALO 1 TH	60
SEINÄJOKI NURMO 22 LEHTISALO 2 TH	61
SEINÄJOKI NURMO 23 ISOSALO TH	62
SEINÄJOKI NURMO 24 JOUTTILUOMA TH.....	62
SEINÄJOKI NURMO 25 ISOVUORENKYTÖ.....	64
SEINÄJOKI NURMO 26 LAMMINKANGAS TH	64
SEINÄJOKI NURMO 27 LAMMINKANGAS S TH TP	66
SEINÄJOKI NURMO 28 HIRVINEVA TH.....	67
SEINÄJOKI NURMO 29 HAAVISTONKORVET TH.....	68
SEINÄJOKI NURMO 30 HAAVISTONKORVET 2 TH TP	69
SEINÄJOKI NURMO 31 KESKI-KAPELA TH	70
SEINÄJOKI NURMO 32 UUSINEVA W TH	71
SEINÄJOKI NURMO 33 HANGASKORPI TH TP	72
SEINÄJOKI NURMO 34 HANGASKORPI 2 TH.....	73
SEINÄJOKI NURMO 35 KETTUKYÖ TH.....	74
SEINÄJOKI NURMO 36 ISOMÄKI N TH	75
SEINÄJOKI NURMO 37 ISOMÄKI S TH TP	76
SEINÄJOKI NURMO 38 HAUTAMÄKI TH TP.....	78
SEINÄJOKI NURMO 39 KAATAJANNEVA NW TH	79
SEINÄJOKI NURMO 40 KAATAJANNEVA SE TH	80
SEINÄJOKI NURMO 41 KAATAJANNEVA W TH.....	80

SEINÄJOKI NURMO 42 KIVIVUORI W TH.....	82
SEINÄJOKI NURMO 43 KELLOKALLIO TH.....	83
SEINÄJOKI NURMO 44 LÄNTINEN HAUTAMÄKI TH.....	83
SEINÄJOKI NURMO 45 HAAPAKONTO W TH.....	84
SEINÄJOKI NURMO 46 HAAPOSALO TH.....	85
SEINÄJOKI NURMO 47 VÄHÄ KETTUKANGAS 1 TH.....	86
SEINÄJOKI NURMO 48 VÄHÄ KETTUKANGAS 2 TH.....	87
SEINÄJOKI NURMO 49 KOURA HAUTAMÄKI 1 TH.....	88
SEINÄJOKI NURMO 50 KOURA HAUTAMÄKI 2 TH.....	89
SEINÄJOKI NURMO 51 ISO PIELEKÄS TH.....	90
SEINÄJOKI NURMO 52 KUHNULANKANGAS TH.....	91
SEINÄJOKI NURMO 53 KORPIKANGAS TH.....	92
SEINÄJOKI NURMO 54 ROTTOMINSAARI TH.....	93
SEINÄJOKI NURMO 55 TEPONSAARI TH.....	93
SEINÄJOKI NURMO 56 MARJAMÄENHAUTA.....	94
SEINÄJOKI NURMO 57 PASTO HAUDANMÄKI TH.....	95
SEINÄJOKI NURMO 58 VIITALANKYLÄ MYLLYNIEMI TH.....	97

Kansikuva: Kivikautinen asuinpaikka Lehmikoskella (nro 18)

Perustiedot

Alue: Entisen Nurmon kunnan alue sen yleiskaavoitukseen liittyen, poisluettuna pieni alue Seinäjoen keskustan kaakkoispuolella (Lelluneva-Rajaneva ymp.), joka inventoitiin v. 2008.

Tarkoitus: Tarkistaa riittävässä määrin alueen maastot ja etsiä niiltä uusia muinaisjäänöksiä. tarkastaa tunnetut muinaisjäänökset.

Työaika: Kenttätyöaika: maastotyö 20.-28.5.2010.

Kustantaja: Seinäjoen kaupunki

Tekijät: Mikroliitti Oy, Timo Jussila ja Timo Sepänmaa.

Aiemmat tutkimukset: Torvinen M, inventoinnit 1978 ja 1981.

Tulokset: Alueelta tunnettiin ennen inventointia neljä kivikautista asuinpaikkaa, yksi röykkiökohde ja yksi rakkakuoppa. Inventoinnissa löytyi 12 ennestään tuntematonta kivikautista asuinpaikkaa, jotka kaikki sijaitsevat metsämaastossa ja ovat ehjiä. Havaittiin kaksi vanhaa kivilouhosta jotka alustavasti muinaisjäänöksiä. Maastokartalta paikannettiin 36 tervahautaa ja niiden lisäksi maastossa havaittiin vielä kaksi tervahautaa, kaikkiaan alueella 38 tervahautakohdetta, joissa muutamissa kaksi hautaa. Viidellä tervahaudalla havaittiin tervapirtin kiukaan jäänteet. Useimmat maastokartalle merkityt tervahaudat tarkastettiin.

Inventointi

Inventoinnin maastotyö suoritettiin toukokuun lopulla 2010 kahden arkeologin voimin. Pääosan ajasta arkeologit kulkivat samalla alueella eri reittejä n. 30-300 m etäisyydellä toisistaan. Yhteyttä idettiin radiopuhelimilla ja välillä kokoonnuttiin yhteen kun tarvittiin koekuopitusvoimaa tai toista mielipidettä jostain jäännöksestä tai ilmiöstä.

Inventoinnin painopiste oli esihistoriallisten asuinpaikkojen etsimisessä metsämaastoista ja rakentamattomilta alueilta. Tavoitteena löytää mahdollisimman paljon ehjiä ja edustavia muinais-

jäännöksiä. Lähes kaikki aiemmin tunnetut seutukunnan esihistorialliset muinaisjäännökset sijaitsevat enemmän tai vähemmän tuhoutuneina pelloissa ja tähän toivottiin saatavan muutos. Siinä onnistuttiinkin kohtuullisessa määrin. Metsäalueita tarkastettiin silmänvaraisesti pyrkimällä kartan ja maastohavaintojen perusteella paikantamaan alueita ja maastoja josta on mahdollista löytää esihistoriallisia pyyntikulttuurin asuinpaikkoja.

Peltoalueita tarkastettiin valikoiden topografian, maaperän ja pellon kunnan mukaan. Vain otollisimmilta vaikuttavilla peltomaastoilla katsottiin siellä missä pelto oli kynnetyksi. Näitä pistokokein ja osittain tarkastettuja peltoalueita oli Nurmon keskustan pohjois- ja koillispuolella jokilaakson laitamilla. Monesti voitiin katsoa vain peltojen reunamia kun pelto oli jo niin korkealla oralla että siellä ei kehdannut kävellä. Peltoalueiden tarkastelu jäi siis vähäiseksi. Eräs alueen tasaisen ja pienipiirteisen peltoalueiden topografiasta erottuva korkea muinaisrantatörmä on Hipinmäen eteläpuolella, mäen ja rautatien välillä. Pelto oli suurimmaksi osaksi nurmella eikä sitä tarkemmin havainnoidu. Moni peltorinne oli nurmella tai heinällä, eikä sellaisia katsottu lainkaan.

Metsäalueita tarkasteltiin pistokokein ympäri entistä Nurmon kuntaa, vähemmän kunnan itäosassa, Hirvijärven eteläpuolisella alueella. Monin paikoin maaperä ja maasto osoittautui sellaiseksi että aluetta ei ensitarkastelun jälkeen juurikaan tarkemmin tutkittu. Tällaisia alueita ovat kartalta ”hyvältä” näyttävät, jokilaaksossa olevat ja sitä reunustavat moreenikumpareet ja mäet Kourasta etelään. Käytännössä ne osoittautuivat kiviseksi romelikoksi, jossa ei kauaa viihtynyt. Hiekkanotto alueella on ollut voimaperäistä. Mm. Sikaharju alueen eteläpäässä on käytännössä kokonaan kaivettu pois. Maaperäkartan perusteella löysi lähinnä vanhoja hiekkakuoppia eikä maaperäkarttojen perusteella kannattanut maastotyösuunnitelmia liiemmin tehdä. Metsäalueita tarkasteltiin siis pistokokein ja kuljettiin metsäreittejä maastohavaintojen ohjaamana – ei systemaattisesti vaan kokemuksella ja ”järjellä” (vai olisiko intuitiolla) valiten.

Historiallisen ajan inventoinnista ks. luku historiallinen aika. Alueen maastokartoille on merkitty 36 tervahautaa. tervanpolto on ollut erittäin merkittävä Nurmolaisten elinkeino 1600-luvun lopulta 1800-luvun puolen välin tienoille. Vähäisempää tervanpoltoa on harjoitettu jo asutuksen alusta 1500-luvulla, sekä myös 1800-luvun lopulla. Isojakokartoille merkittyjä paria jokien reunamille sijoittuvaa tervahautaa emme paikantaneet – lienevät hävinneet kuten lähes kaikki muutkin jokilaaksossa ilmeisesti sijainneet lukuisat haudat peltojen ja rakennusten tieltä. Tervahaudat ovat säilyneet syrjäisemmissä metsissä. On oletettavaa että useimmat elleivät kaikki, tervahaudat ajoittuvat 100 v. vanhemmiksi ja tervanpolton huippu-aikaan 1700-luvulle ja 1800-luvun alkuun, jolloin ne ovat automaattisesti muinaisjäännöksiä. Viiden tervahautakohteen vierellä havaittiin kivistä tehdyn kiukaan jäänteet, mikä kertoo että hauta on poltettaessa ollut syrjässä ja kaukana polttajan talosta. On hautavahdille tehty tervapirtti ja siihen kiuas. Alueella on harjoitettu myös potaskankeittoa, mutta sellaisesta emme havainneet jälkiä. Yksi tervahaudaksi merkitty lienee sysimielu. Useimmat maastokartalle merkityt tervahaudat tarkistettiin. Tarkastamatta jäi sellaiset syrjäiset ja kaukana tiestä sijaitsevat haudat, jotka sijaitsivat alueilla jotka eivät olleet kivikauden etsimisen kannalta mielenkiintoisia. Pelkän tervahaudan takia ei lähdetty pitkälle metsätaipaleelle kahden arkeologin voimin ellei lenkkiä voitu jakaa logistisesti järkevästi niin että toisen tarkastessa tervahautaa toinen olisi voinut tehdä samalla alueella muuta hyödyllistä.

Nurmon alue alkanut paljastumaan muinaisen itämerestä sen ancyclusjärvivaiheen loppupuoliskolla (n. 8000-7800 eKr. alkaen). Alue on ollut ancyclusjärvivaiheen (8900-7200 eKr.) aikana saaristoa. Ensin ulkosaaristoa, pieniä saaria ja luotoja, sitten vähitellen isompia saaria ja itäreunalla mantereita. Korkeimmat alueet kohoavat alueen keskiosassa aivan itäreunalla 115 m tasolle. Ancyclusvaiheen lopulla Nurmonjoen yläjuoksulla Kourasta etelään on ollut leveä vuonomainen salmi jonka pohjukka kuroutunut umpeen litorinamerivaiheen alussa n. 7000 eKr. mennessä (100 m taso). Nurmonjokilaakson alimmat korkeudet ovat vajaan 40 m tasolla, eli kivikauden loppu itämeren rantatasolla. Pronssikautisia rökkiöitä ei alueelta ole odotettavissa. Kallioalueita ei

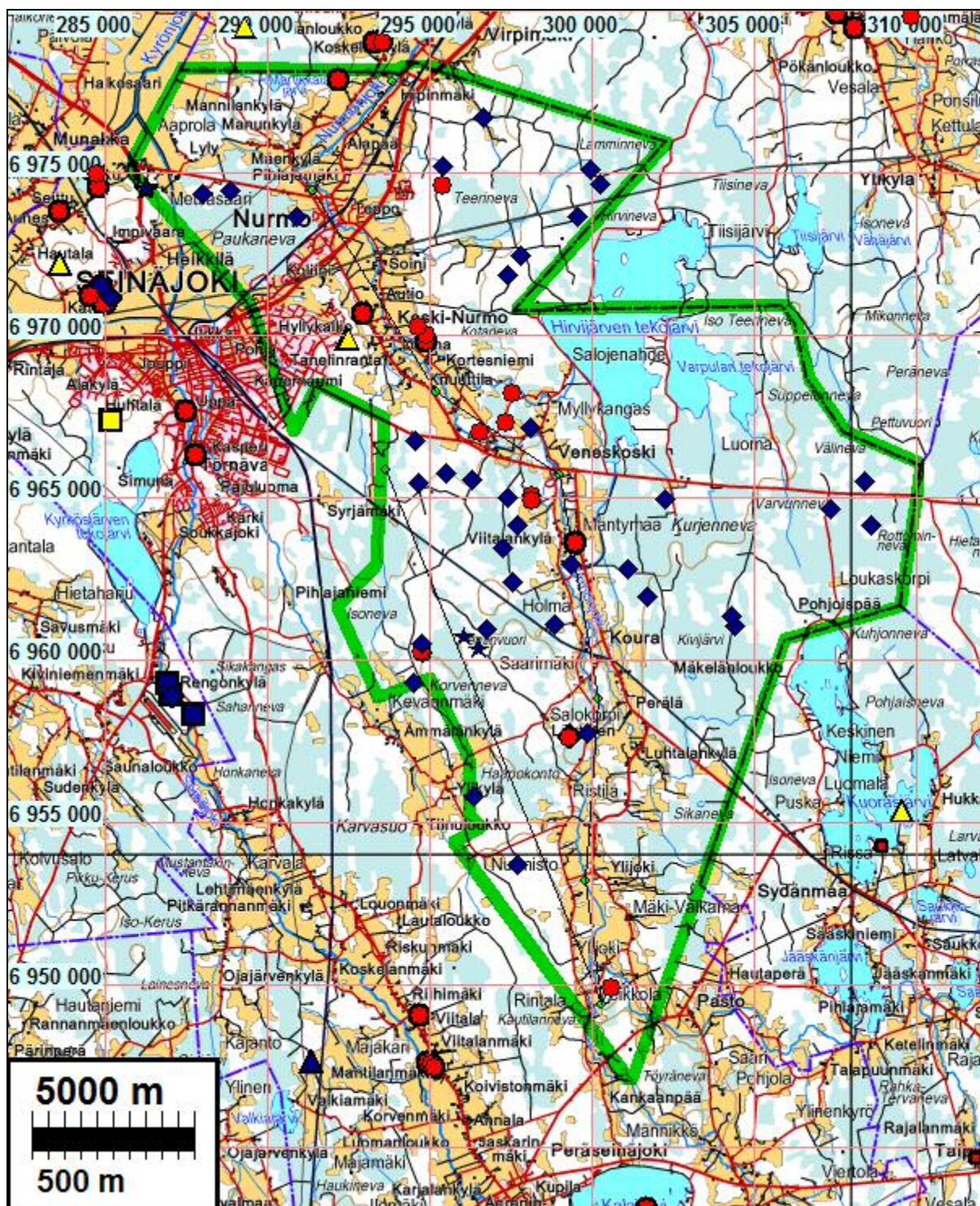
siten kannata ihmeemmin tutkia. Muutoin lähes kaikki alueen korkeustasot ovat sellaisia mistä esihistoriallisia rantasidonnoisia muinaisjännöksiä voi periaatteessa sijaita.

Porvoo 15.7.2010

Timo Jussila

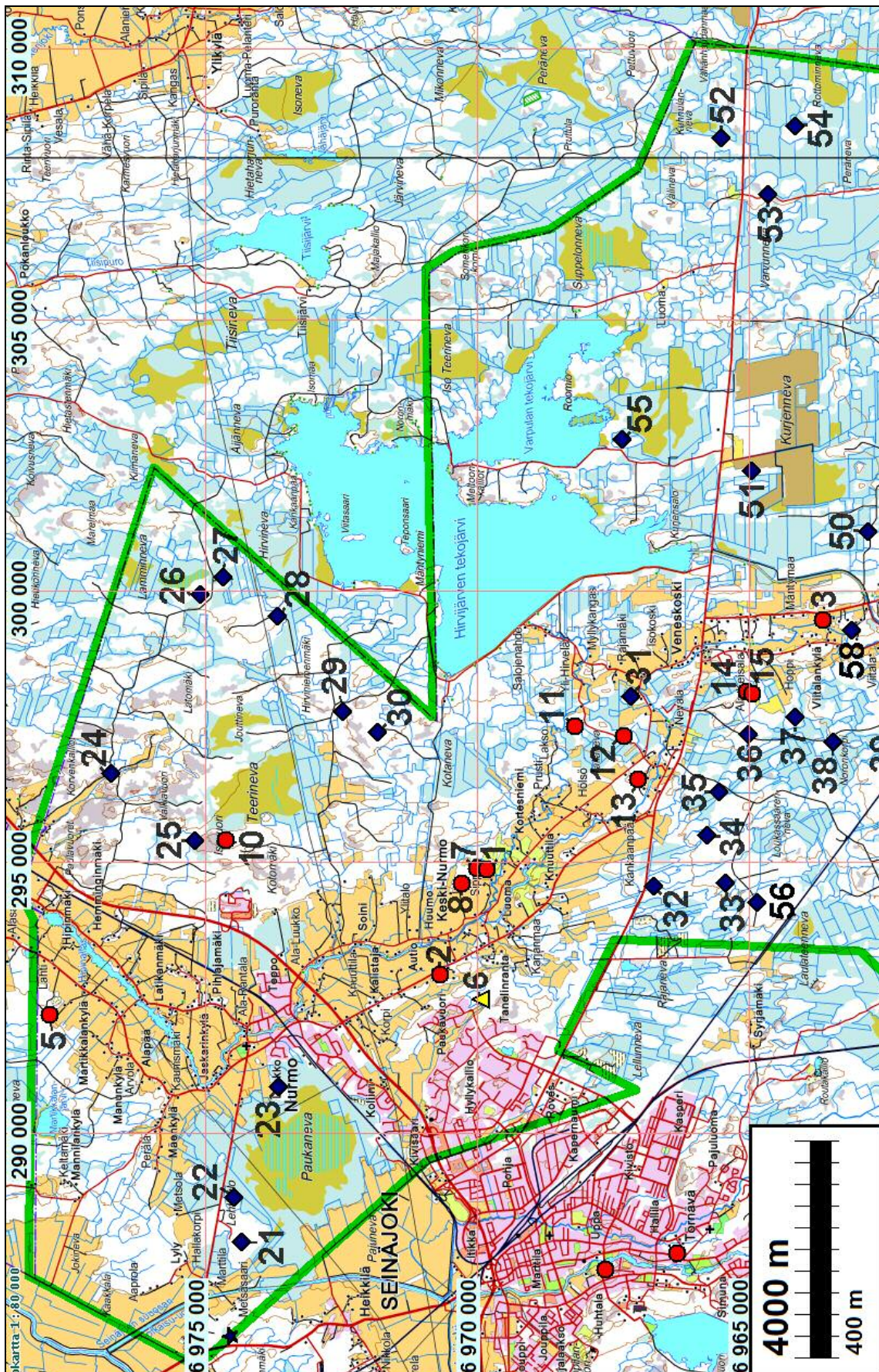
Lähteet: Armas Luukko 1982: Nurmon historia 1.

Yleiskartta



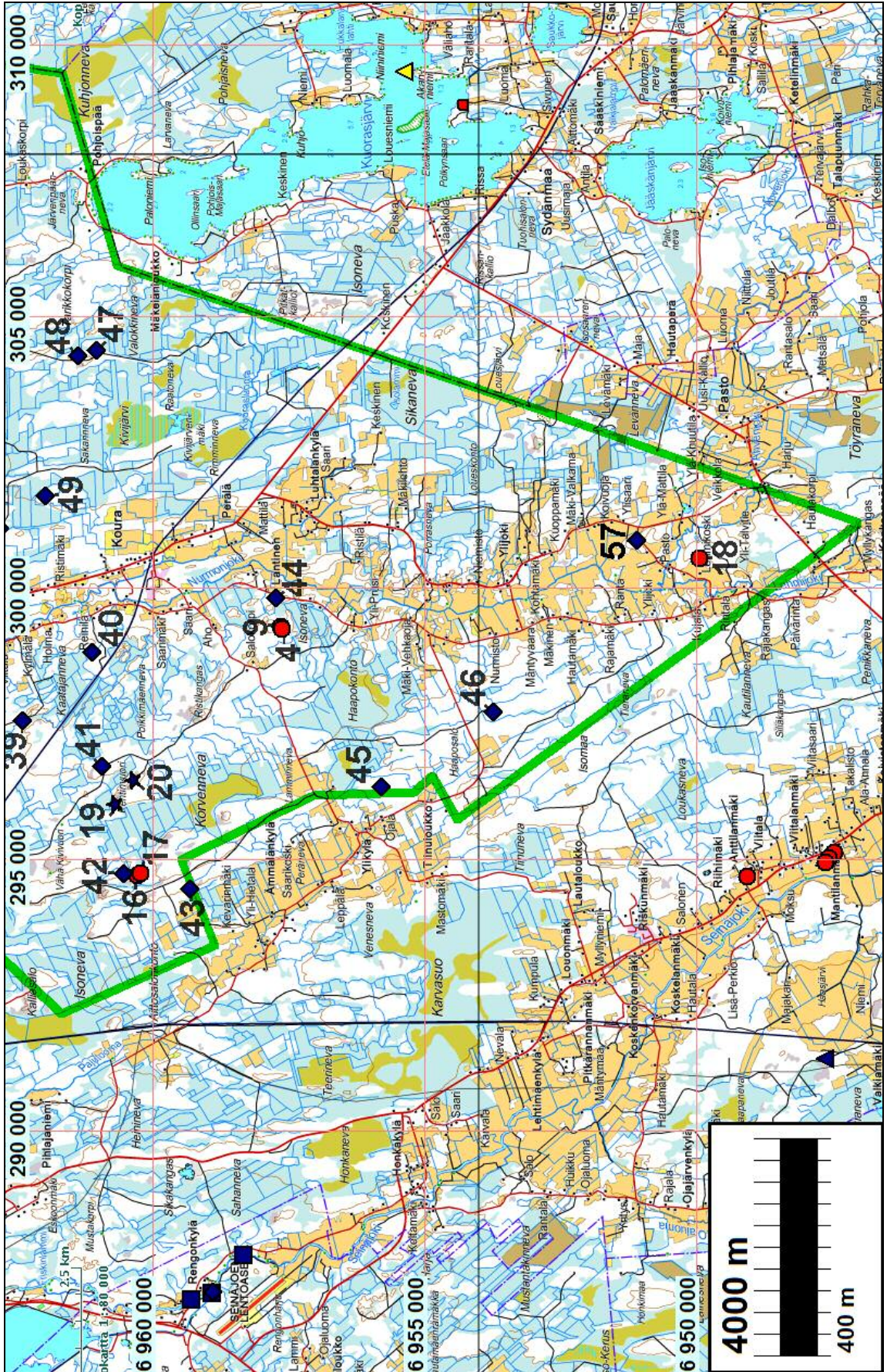
Tutkimusalue rajattu vihreällä. Kivikautiset asuinpaikat = punainen pallo, Tervahaudat sininen salmiakki. Sininen tähti = louhos, rökkiöt kolmioita.

Kohdekartta N-osa



Muinaisjännökset numeroitu tätä raportti varten juoksevilla numerolla 1-58.

Kohdekartta S-osa



Historiallinen aika

Nurmon vakituinen, maanviljelysasutus on syntynyt 1500-luvun alussa, varsinaisen asutuskauden alkaessa 1500-luvun puolessa välissä. Nurmon varhaisin asutus, ennen 1700 lukua perustetut talot, keskittyi Nurmonjokivarteen pohjoisesta Lapuan rajalta (Hippi) etelään Knuutilaan, karkeasti n. 13 km matkalle jokivarressa. Talot olivat yksittäistaloja. Muutamalla talotontilla on 1700-luvun loppupuoliskon isojakokartoilla kaksi taloa. Talotontteja on hyvin vaikea kovin tarkasti (alle 20 m) paikantaa nykyisille kartoille käytössä olleilta isojako- ja maakirjakartoilta (luettelo kartoista alla olevassa taulukossa). Vanhat talotontit paikannettiin käyttämällä isojakokarttoja, 1754 Lapuan yleiskarttaa ja 1840-luvun Nurmon pitäjänkarttaa. Pääsääntöisesti vanhat yksittäistalotontit eivät ole muinaisjäännöksiä ellei kyseessä ole arkeologisessa mielessä hyvin säilynyt (käytännössä suurimmaksi osaksi autio) kokonaisuus tai muusta syystä merkittävä kohde. Karttatarkastelun perusteella ainoastaan Knuutilan vanha talotontti on täysin autoituneena nykyisessä pellossa. Muinaisjäännöksiksi emme katsoneet sitä, emmekä muitakaan em. talotontteja.

Isojakokartoille on merkitty myllyjä. Kävimme katsomassa myllynpaikkoja, mutta mitään vanhoiksi, muinaisjäännöskelpoisiksi myllyrakenteiksi katsottavia jäänteitä emme havainnet. Jokuomaa lienee perattu ja muokattu useasti tai vanhat rakenteet peittyneet modernin vesirakentamisen alle, kuten Ala-Huumon pohjoispuolella olevalla 1700-luvun karttaan merkityllä myllynpaikalla.

Isojako-, maakirja- ja pitäjänkarttoja ei ole tulostettu raportin paperitulosteeseen. Ne on taloittain järjestettyinä raportti CD:llä. Esimerkkinä alla ote Luoman talon isojakokartasta 1791 ja jäljempänä taulukon jälkeen ote Tepon talon 1795 kartasta.



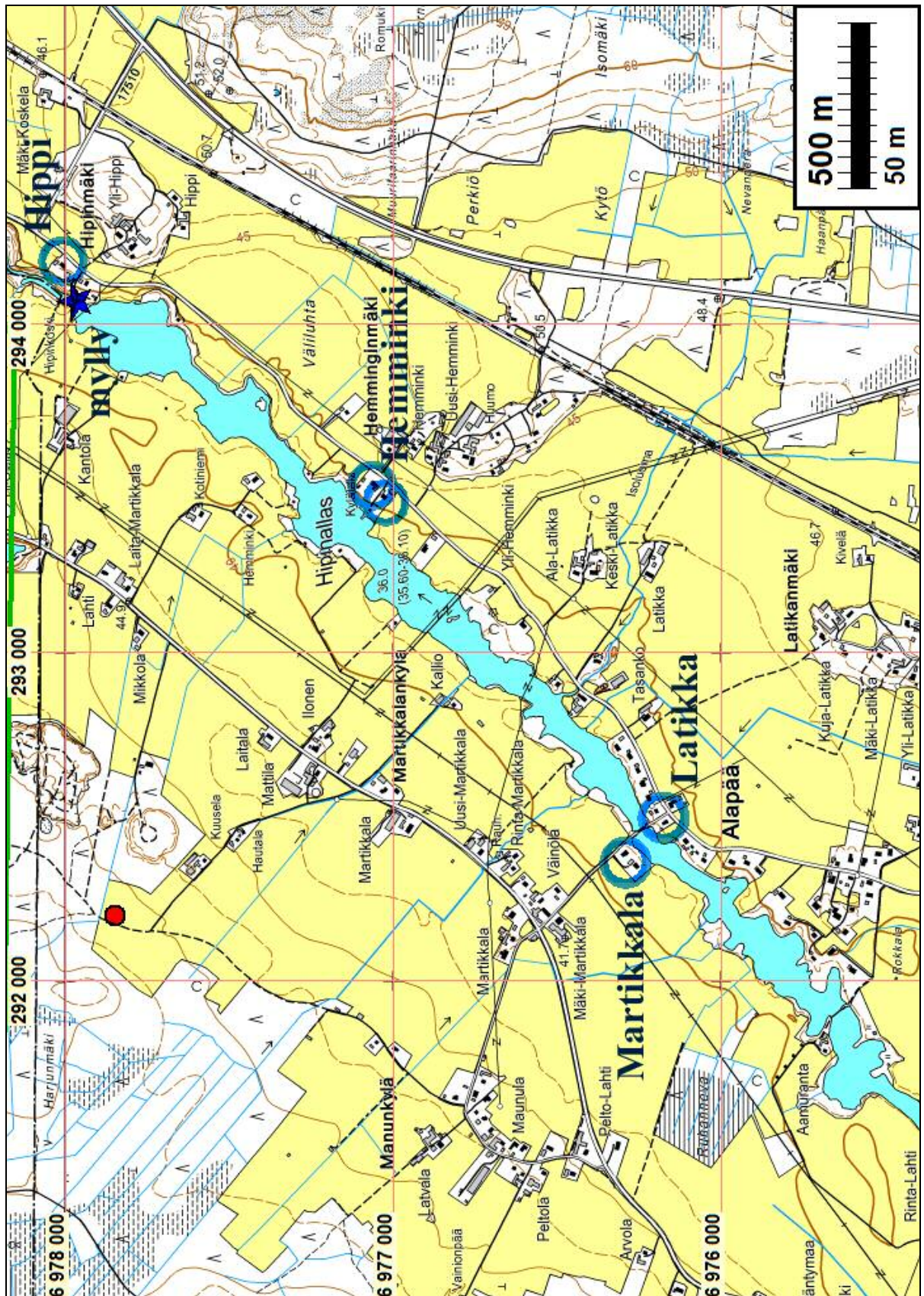
Taulukko: Nurmon ennen 1700-lukua perustetut talot sekä muutama 1700-luvulla perustettu talo josta isojakokartta. Kartat talojen sijainnista taulukon jäljessä.

talo	1. main.	kartta v.	signum	Huom. 1	Huom. 2
Martikkala	1567	1709	e26 15		
		1754	e24 66	Löfvendal	pitäjän yleiskartta
Ryssi	1556	1709	e26 16		
		1754	e24 66	Löfvendal	pitäjän yleiskartta
Lempola	1654	1709	e26 16		
		1754	e24 66	Löfvendal	pitäjän yleiskartta
Luoma	1700	1709	e26 16		
		1791	e24 52	Löfwendahl	
Kallistaja	1546	1709	e26 17		
		1792	e24 58	Löfwendahl	+ osa Penttilän peltoja
		1754	e24 66	Löfvendal	pitäjän yleiskartta
Latvakallistaja	1608	1709	e26 17		
		1792	e24 58	Löfwendahl	+ osa Penttilän peltoja
		1754	e24 66	Löfvendal	pitäjän yleiskartta
Hippi	1605	1709	e45 40		+ mylly
		1754	e24 66	Löfvendal	pitäjän yleiskartta
Ojelmisto		1766	e24 17	Åkerman	+ tervah.
Teppo	1564	1795	e24 57/1	Löfwendahl	Nyk. vanhainkodin tienoilla
Sartenoja		1758	e24 67		
		1754	e24 66	Löfwendahl	pitäjän yleiskartta
Kortesniemi	1760	1769	e26 7	Löfvendal	
Jaskari	1544	1754	e24 66	Löfvendal	pitäjän yleiskartta
Hemminki 1	1564	1754	e24 66	Löfvendal	pitäjän yleiskartta
Hemminki 2	1694	1754	e24 66	Löfvendal	pitäjän yleiskartta
Latikka	1546	1754	e24 66	Löfvendal	pitäjän yleiskartta
Louko	1562	1754	e24 66	Löfvendal	Kirkon eteläpuolella
Luukko	1560	1754	e24 66	Löfvendal	pitäjän yleiskartta
		1780	?	karttaa ei saatu	

Penttilä	1560	1754, 1792	e24 66, e24 58	Löfvendal	pitäjän yleiskartta
Soini eli Sonni	1563	1754, 1792	e24 66	Löfvendal	pitäjän yleiskartta
Huumo	1561	1754	e24 66	Löfvendal	pitäjän yleiskartta
Knuuttila	1692	1754	e24 66	Löfvendal	pitäjän yleiskartta
Venekoski	1766	1769	e26 3/1	karttaa ei saatu	
Alakoskela Ylikoskela	1559			ei karttaa	ei paikannettu
Pauhu	1696			ei karttaa	ei paikannettu

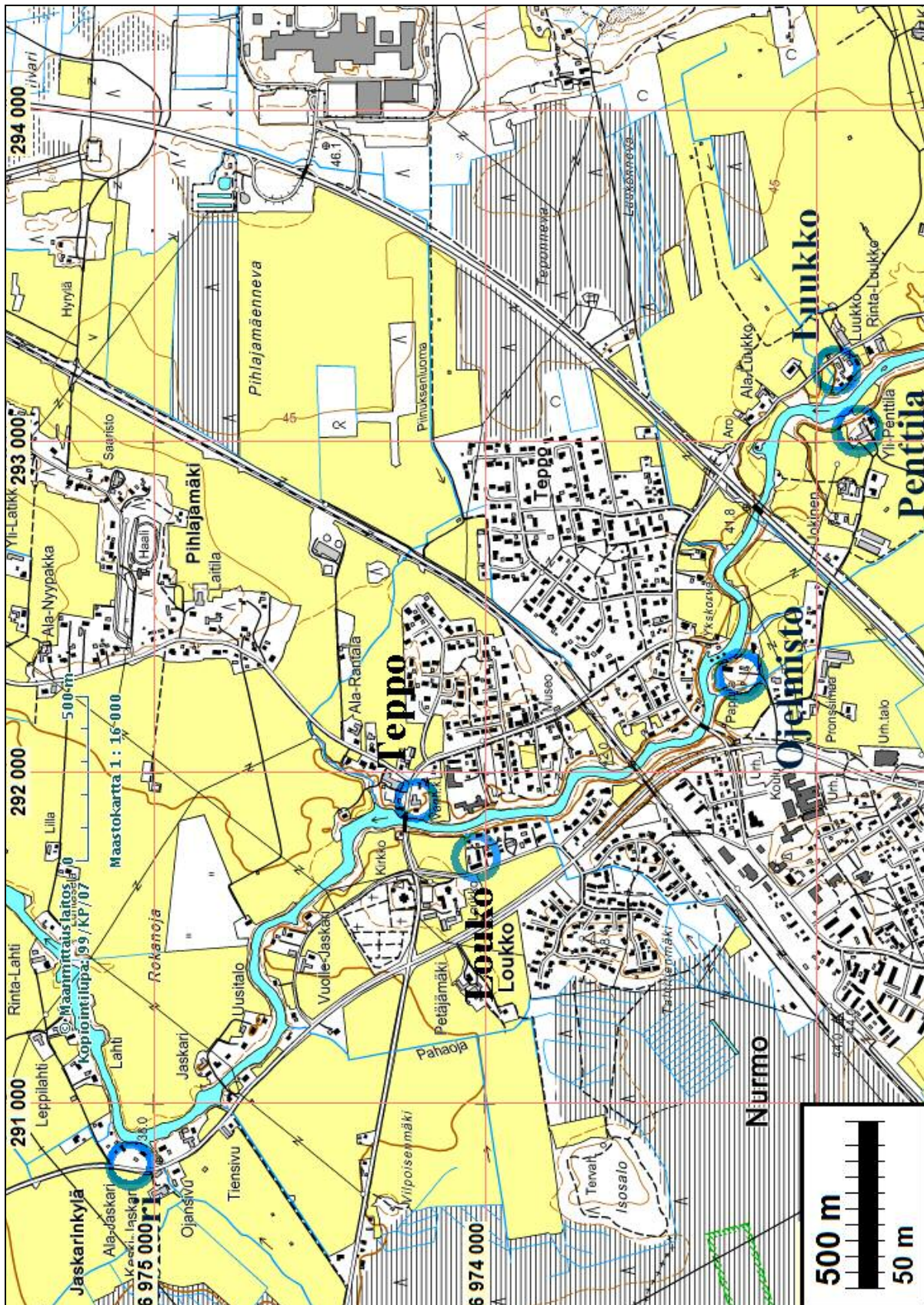
Ote Tepon talon isojakokartasta 1795.





Nurmon vanhimmat talot 1

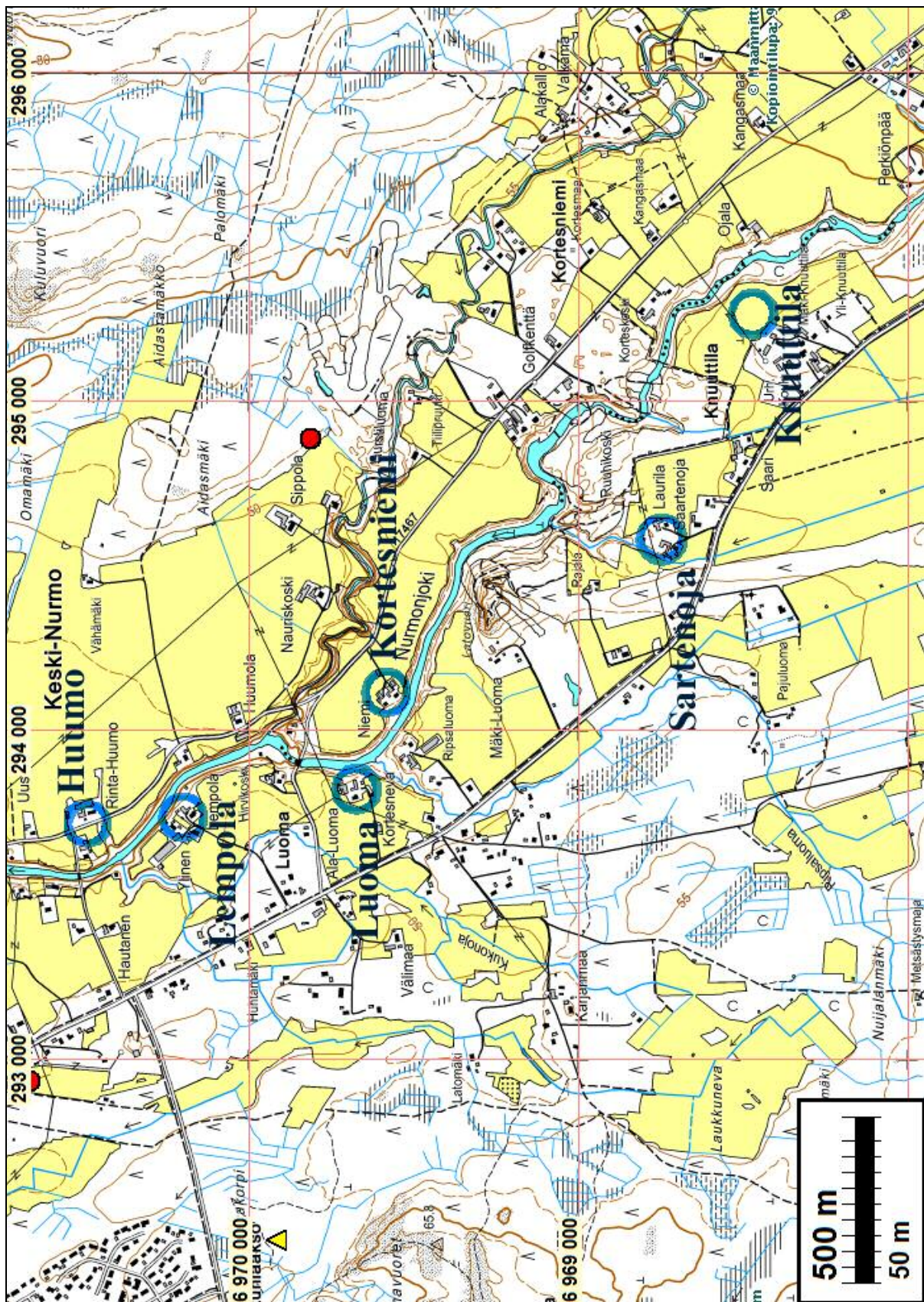
Talot ovat alun perin saattaneet sijaita lähempänä alkuperäistä joki-uoma. Nyt paikalla padottu allas jonka alle vanha uoma jäänyt.



Nurmon vanhimmat talot 2



Nurmon vanhimmat talot 3



Nurmon vanhimmat talot 4

Muinaisjännökset**SEINÄJOKI NURMO 1 SIPPOLA**

Mjttunnus: 544010001

Rauh.lk: 2

Ajoitus: kivikautinen

Laji: asuinpaikka

Koordin: N: 6969 812 E: 294 888 Z: 52

X: 6966 746 Y: 2447 942

P: 6972 736 I: 3294 977

Tutkijat: Kerttu Itkonen 1968 tarkastus, Markku Torvinen 1978 inventointi, Jussila & Sepänmaa 2010 inventointi

Sijainti: Paikka sijaitsee Nurmon kirkosta 5,5 km kaakkoon.

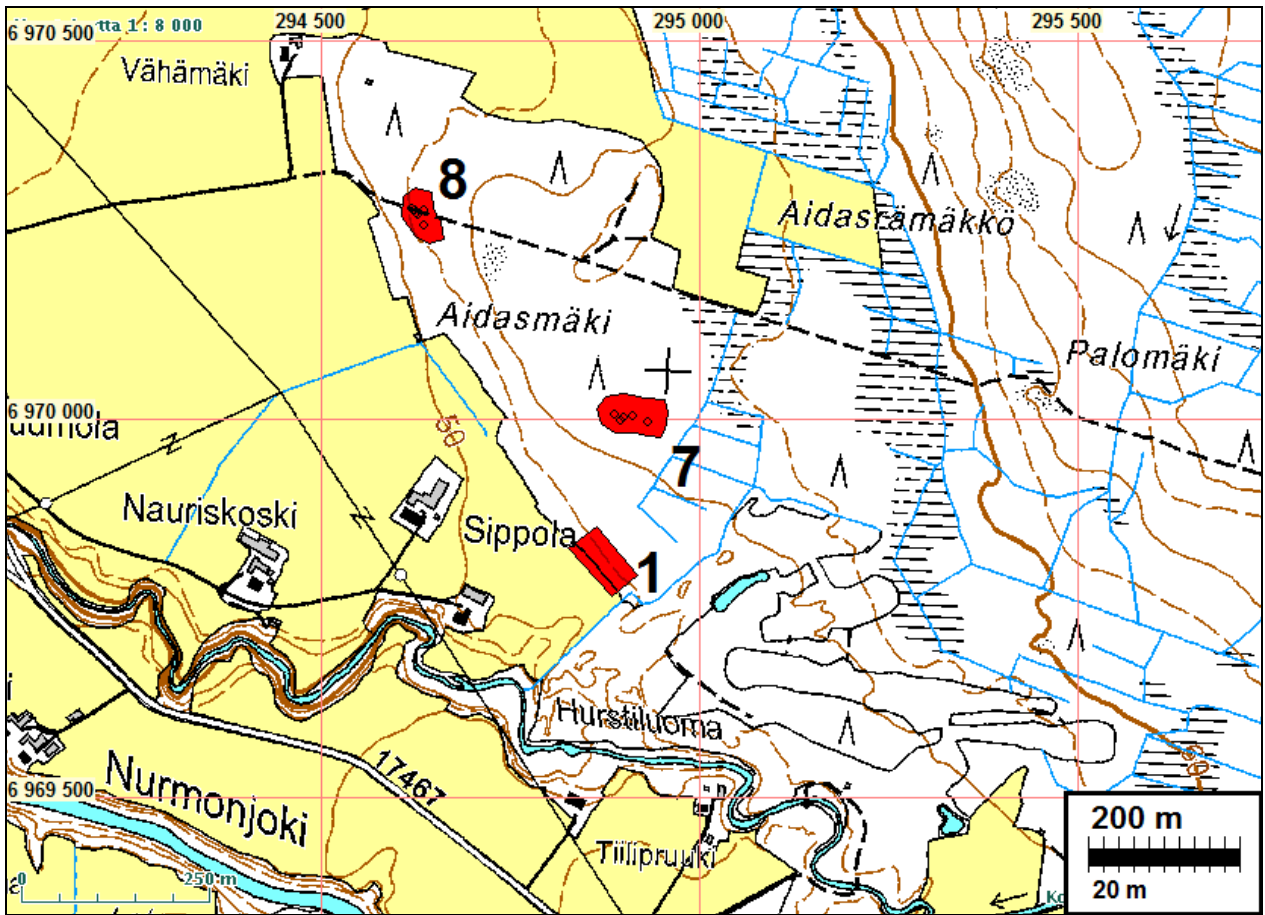
Huomiot: *Muinaisjännösrekisteri:* Nurmojoen itäpuolella, viljelysmaalla, Alavus-Nurmo tiestä Hirvikoskella eroavan kaakkoon vievän tien päässä. Kohde todettu 1968, jolloin löytöjä kerätty talosta n 200 m itään olevalta alueelta pellon ja metsän rajalta. Markku Torvinen 1978: Nurmo, inventointi 1978 kohde 1-

Inv. 2010: Peltä korkealla oraalla paikalla käytäessä, pellon reunalta ei havaintoja. Metsänpuolella tasaista maastoa mutta hieman kauempana kohoaa matala törmä joka hiekkaa. Pellon reunamilla ja metsän puolella em. törmän tienoilla maata kaivettu - otettu hiekkaa. Maasto kuoppainen, paikoin laajempia kapeita hiekanottoaikan jäänteitä. Erinomainen paikka kivik. asuinpaikalle. Kauempana metsässä, kuoppien koillispuolella n. 10-20 m tehtiin koekuoppia mutta ei havaittu mitään esihistoriaan viittaavaa. On mahdollista, että osa tai kenties suurin osa asuinpaikasta on tuhoutunut. Asuinpaikan raja on täysin arvioitu. Heti asuinpaikan länsipuolella on golfkenttä.

Kerttu Itkonen 1968: KM 17662



Pellon takana olevaa hiekanottoaluetta, matala kuopan reuna. Kuvattu länteen.





Pellon takana olevaa hiekkamaaperäistä metsää, jossa hiekanottokuoppia. kuvattu itään.

SEINÄJOKI NURMO 2 MÄKI-HAKOLA

Mjtunnus: 544010002

Rauh.lk: 2

Ajoitus: kivistä

Laji: asuinpaikka

Koordin: N: 6970 664 E: 292 936 Z: 45

X: 6967 506 Y: 2445 952

P: 6973 588 I: 3293 024

Tutkijat: M.Torvinen 1978 inventointi, Jussila & Sepänmaa 2010 inventointi

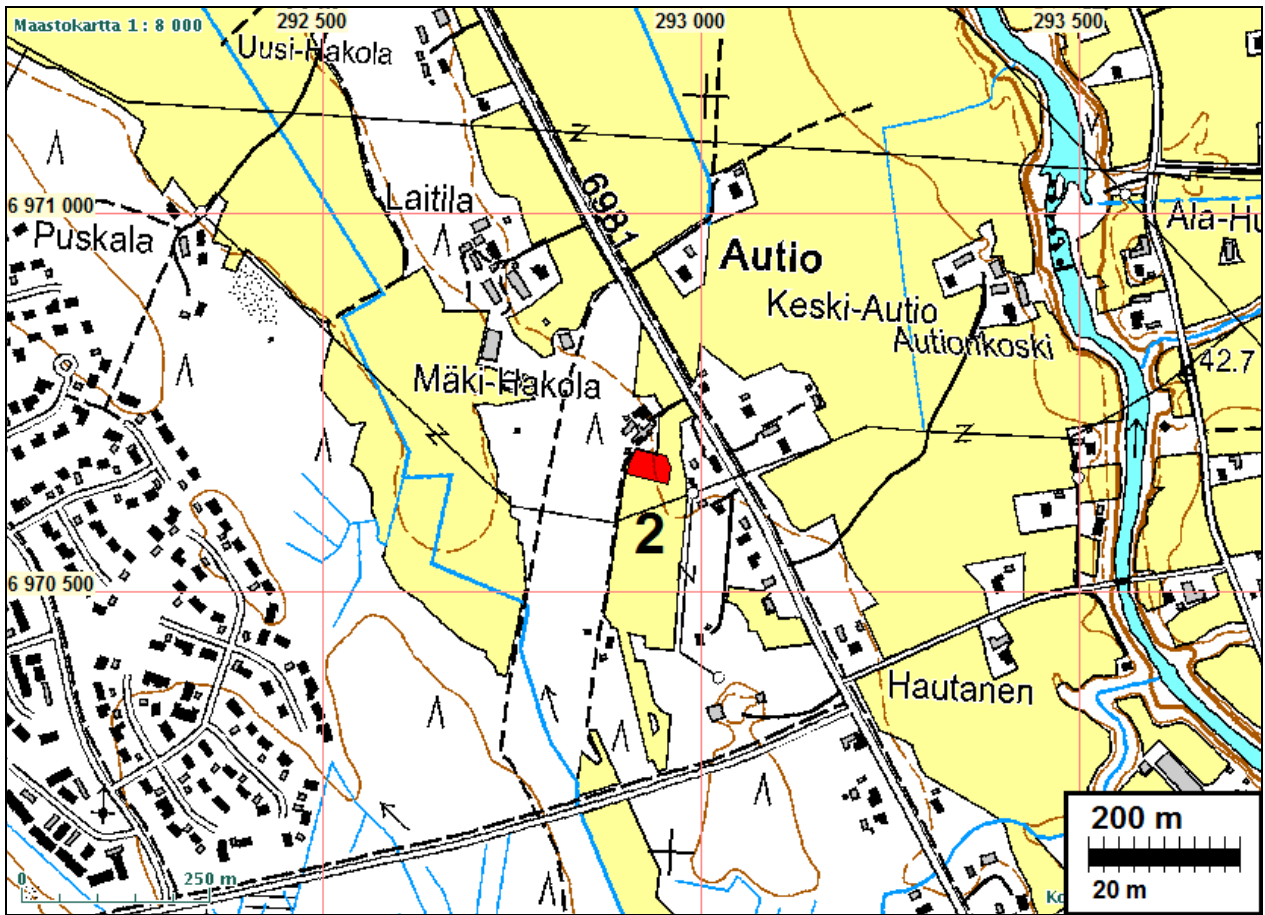
Sijainti: Paikka sijaitsee Nurmon kirkosta 3,81 km etelään, tien

Huomiot: *Muinaisjäänösrekisteri:* Nurmonjoen lounaispuolella Aution kyläryhmässä, Kuortaneelle vievän tien lounaispuolella, Löytöalue n 100 m tieltä lounaaseen ja Mäkihkolan tilan rakennuksista n 80 m etelään. Löydöt viljelysmaalta, metsän reunasta ja tiealueelta. Maaperä mäkimultaa, paikoin näkyvissä kalliolta. Loiva koillisrinne.

Inv. 2010: Paikalla on tuskin havaittava koilliseen viettävä rinteiden tapainen. Korkeusero on todellakin hyvin vähäinen. Mäki-Hakolan marjamaan eteläpuolella on pellossa pieni kallionkämä jonka vierellä suuri kuusi. Mäki-Hakolan nykyisäntä kertoi isänsä sanoneen että paikalta tehdyt kiviesinelöydöt ovat niiltä tienoilta. Pelto oli nurmella ja korkealla heinällä paikalla käytössä. Maaperä silttiä. Parissa koekuopassa ei mitään havaintoja esihistoriasta. teimme koekuoppia myös pellon länsipuolelle metsään (jossa aivan tasainen maasto), missä maaperä hietaa. Ei mitään merkkejä esihistoriasta. Paikan pohjoispuolella oli avointa ryytimaata tms. sekä marjapensaita joiden juurilla avointa maata. emme havainneet mitään siellä. Topografisesti mahdollinen asuinpaikan sija on tiskin havaittavalla kohoumalla puutarhan eteläpuolella, mistä Torvinen ilmeisesti poiminut kvartseja. paikan rajaus on arvio.

Löydöt:

KM 10297 Oiko- ja poikkikirves, KM 10980:1 Talta, KM 20334 Kvartsi-iskoksia.





Kuusen tienoilla "kumpareen" korkein kohta jossa oletetaan asuinpaikan sijaitsevan.
Kuvattu itään.



Oletettua asuinpaikan maastoa kuusen liepeillä pellossa. kuvattu koilliseen. Alla länteen.



SEINÄJOKI NURMO 3 ALA-VIITALA

Mjtunnus: 544010003

Rauh.lk: 2

Ajoitus: kivikautinen

Laji: asuinpaikka

Koordina: N: 6963 631 E: 299 486 Z: 85

X: 6960 786 Y: 2452 822

P: 6966 552 I: 3299 576

Tutkijat: Markku Torvinen 1978 inventointi, Jussila & Sepänmaa 2010 inventointi

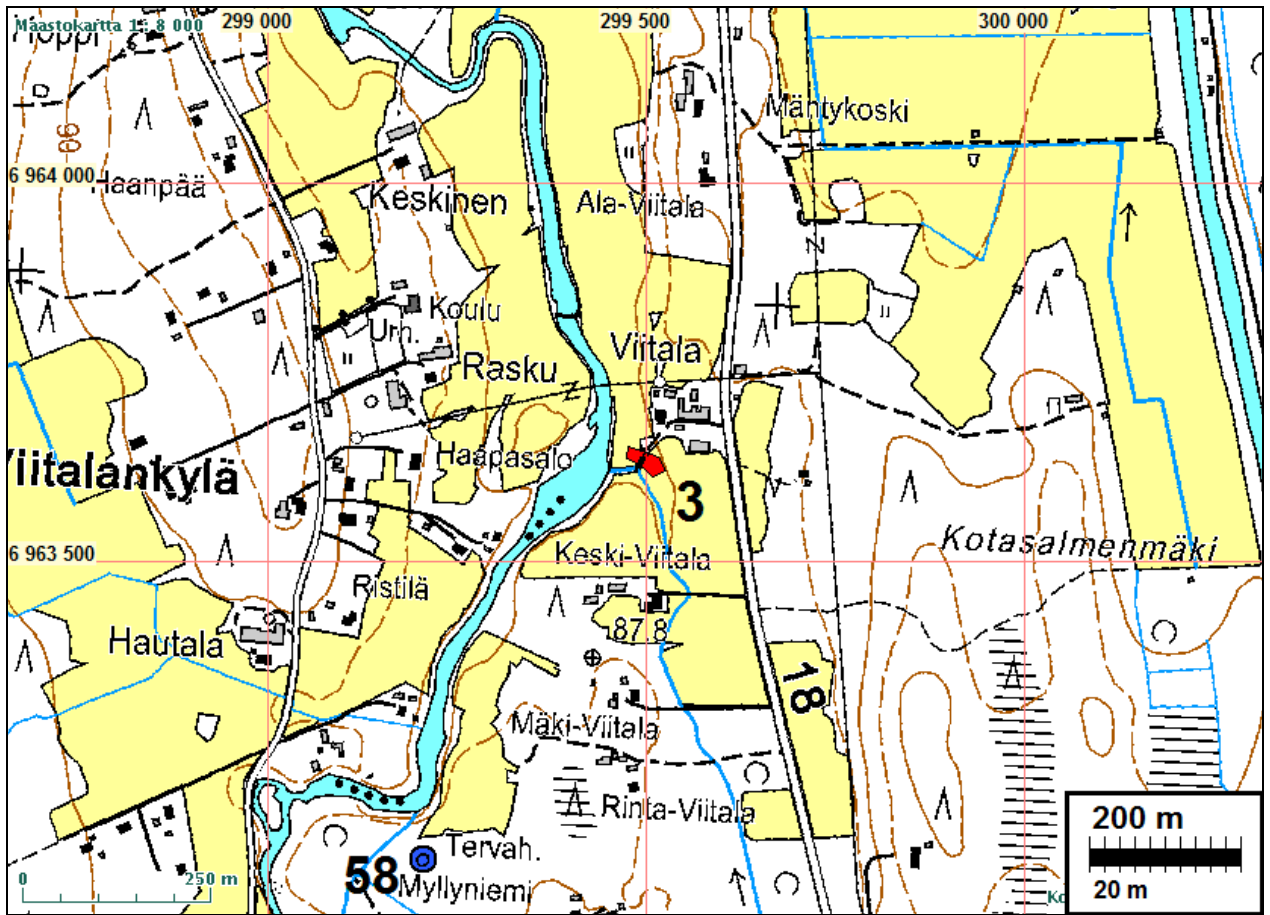
Sijainti: Paikka sijaitsee Nurmon kirkosta 13,21 km kaakkoon.

Huomiot: *Muinaisjäännösrekisteri*: Viitalan kyläryhmässä, Nurmojoen itärannalla, Seinäjoki-Kuortane tiestä haarautuvan, Kouraan vievän tien varrella. Loivasti länteen Nurmojokeen viettävä viljelysmaa tien ja joen välillä. Ala-Viitalan tilalta löytynyt viisi kiviesinettä. Inventoinnissa löytyi viljelysmaalta, Nurmojokeen laskevan pienen puron penkalta hiukan kvartsia. Tarkka laajuus ja sijainti selvittämättä. Markku Torvinen 1978: Nurmo inventointi 1978 kohde 20. Markku Torvinen 1978: KM 20337

Inv. 2010: alue oli vahvalla nurmella, hevoslaitumena ja aidattu. katsoimme paikkaa vain kauempaa. Ei siis uusia havaintoja. Rajaus täysin arvaus.



Asuinpaikka pellossa taustalla kuvan oikeassa puoliskossa.



SEINÄJOKI NURMO 4 KIRKKOMÄKI

Mjtunnus: 544010004

Rauh.lk: 2

Ajoitus: kivikautinen

Laji: asuinpaikka

Koordin: N: 6957 602 E: 299 273 Z: 109 ±1 m

X: 6954 753 Y: 2452 890

P: 6960 519 I: 3299 363

Tutkijat: Markku Torvinen 1978 inventointi, Jussila & Sepänmaa 2010 inventointi

Sijainti: Paikka sijaitsee Nurmon kirkosta 18,32 km etelään.

Huomiot: *Muinaisjäännösrekisteri:* Nurmon Kouran kylän lounaispuolella, n 2700 m Kouran asemalta etelä-lounaaseen. Kirkkomäen laella ja pohjoisrinteellä luontaista kivikkoa, ns pirunpeltoa, johon kaiveltu kuoppia. Hautaröykkiöitä ei alueella havaittu. Kuoppien funktio epäselvä. Markku Torvinen 1978: Nurmo, inv 1978 kohde 21.

Inv. 2010: Emme havainneet alueella kuin yhden kuopan (hyvin huolellisen ja laajan alueen tarkastelun jälkeen) mäen lakikumpareella olevassa pienessä rakassa kuopassa n. 1 m syvä, hieman pitkänomainen ja siitä matala "ränni" etelään, rinteeseen. Kuopan halk. n. 3 m. Vieressä on kivikautinen asuinpaikka Kirkkomäki 2 (nro 9). Oliko mahdollista, ja mikä ettei, että kuoppa liittyisi keskimesoliittiseen asuinpaikkaan. Kivinen ja tiukka maaperä mahdollistaisi kuopan säilymisen tuhansia vuosia.

Ks. kartta ja ilmakekuva [kohteen 9](#) yhteydessä.

Kuoppa rakassa ulottuu kivikon läpi maahan.



Kuoppa rakassa

SEINÄJOKI NURMO 5 HARJUMÄKI

Mjtunnus: 544010005

Rauh.lk: 2

Ajoitus: kivikautinen

Laji: asuinpaikka

Koordin: N: 6977 842 E: 292 206 Z: 50

X: 6974 640 Y: 2444 889

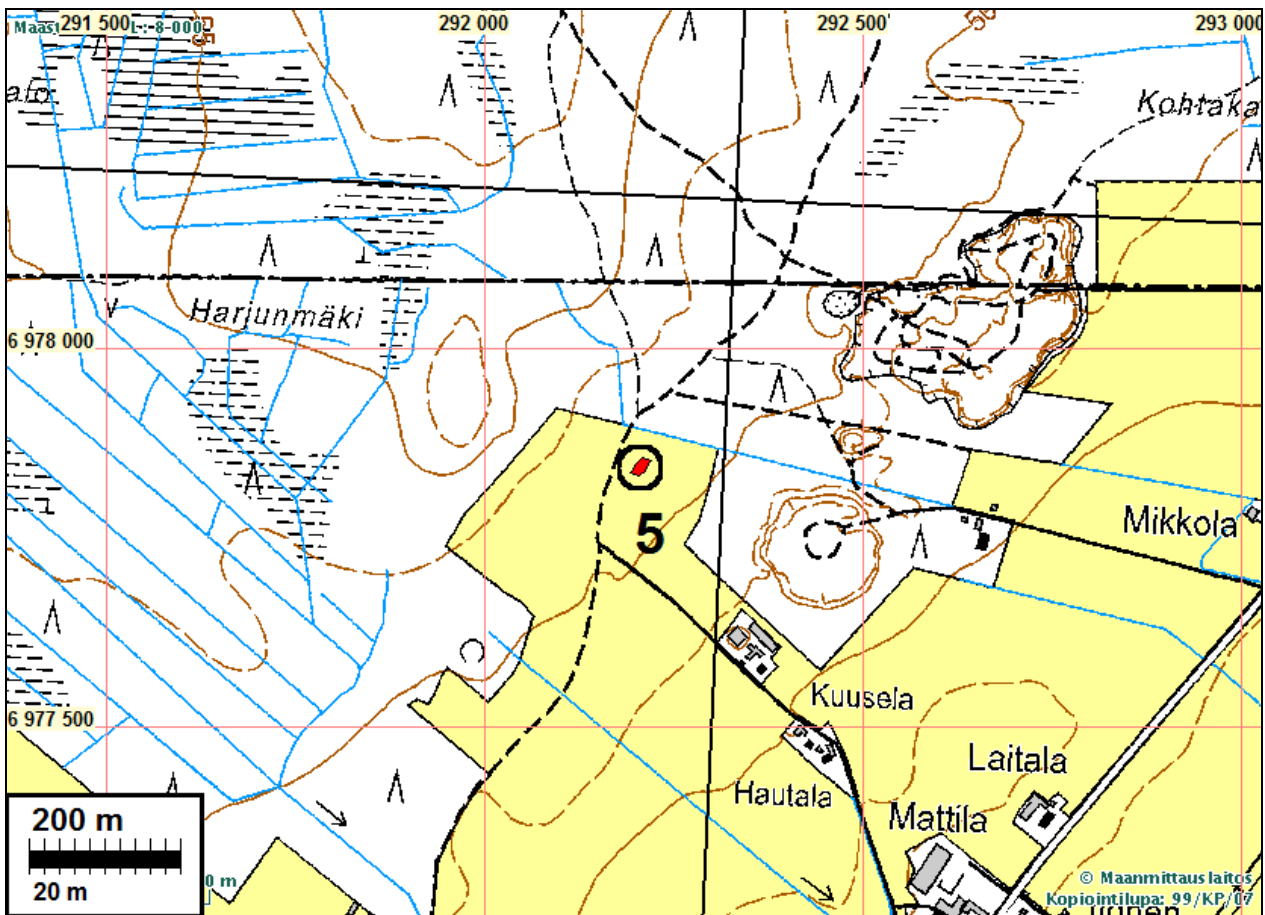
P: 6980 767 I: 3292 293

Tutkijat: Markku Torvinen 1981 inventointi, Jussila & Sepänmaa 2010 inventointi

Sijainti: Paikka sijaitsee Nurmon kirkosta 3,65 km pohjoiseen.

Huomiot: *Muinaisjäännösrekisteri*: Nurmon Martikkalankylässä, Nurmojoen luoteispuolella, Nurmon ja Lapuan rajasta 250 m etelään. Löydöt viljelysmaan pohjoisreunalla olevan ladon kaakkoispuolella n 30 m päässä ladosta, pienellä alalla. Itäpuolisesta pellostosta ei voinut tehdä havaintoja, mutta paikka mahdollisesti laajempi. Markku Torvinen 1981: Nurmo-Lapua, Lapuanjoen vesistöjärjestelyjen aiheuttama inventointi 1981 kohde 23.

Inv. 2010: pelto oli nyt tukevasti oraalla, eikä siitä mitään täydentävää havaintoa. Maaperä alueella hieno hiekka. Rinne hyvin loiva itään, kauempana pellon reunassa muinaisrantatörmä. Pellon reunoilla eikä oraspellosta havaintoja sieltäkään. Metsänpuolelle pohjoiseen teimme koekuoppia loivaan maastoon tuloksetta. Paikan rajausta arvio Torvisen (1981) kuvauksen perusteella.





Asuinpaikka taustalla pellossa kuvan keskellä. Kuvattu pohjoiseen.



Asuinpaikka taustalla pellossa ladon edustalla. Kuvattu pellon itäreunasta länteen, matalan mui-
naisrantatörmän alta.

SEINÄJOKI NURMO 6 MURHAVUORET

Mjtnnus: 544010006

Rauh.lk: 2

Ajoitus: ajoittamaton

Laji: tunnistamaton: röykkiö

Koordin: N: 6969 927 E: 292 479 Z: 50

X: 6966 747 Y: 2445 530

P: 6972 849 I: 3292 566

Tutkijat: Tellervo Lahti 1997 tarkastus, Tellervo Lahti 1998 tarkastus

Sijainti: Paikka sijaitsee Nurmon kirkosta 4,40 km etelään.

Huomiot: *Muinaisjäännösrekisteri*: Keski-Nurmossa, Nurmonjoen länsipuolella, n. 1400 m Hirvikoskelta länteen. Murhavuorten kallioalueen pohjoisrinteellä. Metsäalueelle kaavoitettu Nurmon uusi Tanelinrannan asuntoalue

1) röykkiö pyöreä, n 4x4 m ja 0,5-0,6 m korkea; keskellä n 1 m laajuinen syvennys. Selväräjäinen, keskikokoisista kivistä koottu.

2) röykkiö edellisen lähellä, n 100 m siitä, soikea n 4,5x2,6 m; korkeus n 1 m enimmillään. Röykkiöstä pohjoispää levinnyt, muuten selväräjäinen.

Tellervo Lahti 1998: Tarkastuksessa löytyi röykkiön 1 läheltä toinen, röykkiö 2. (kirje 5.8.1998).


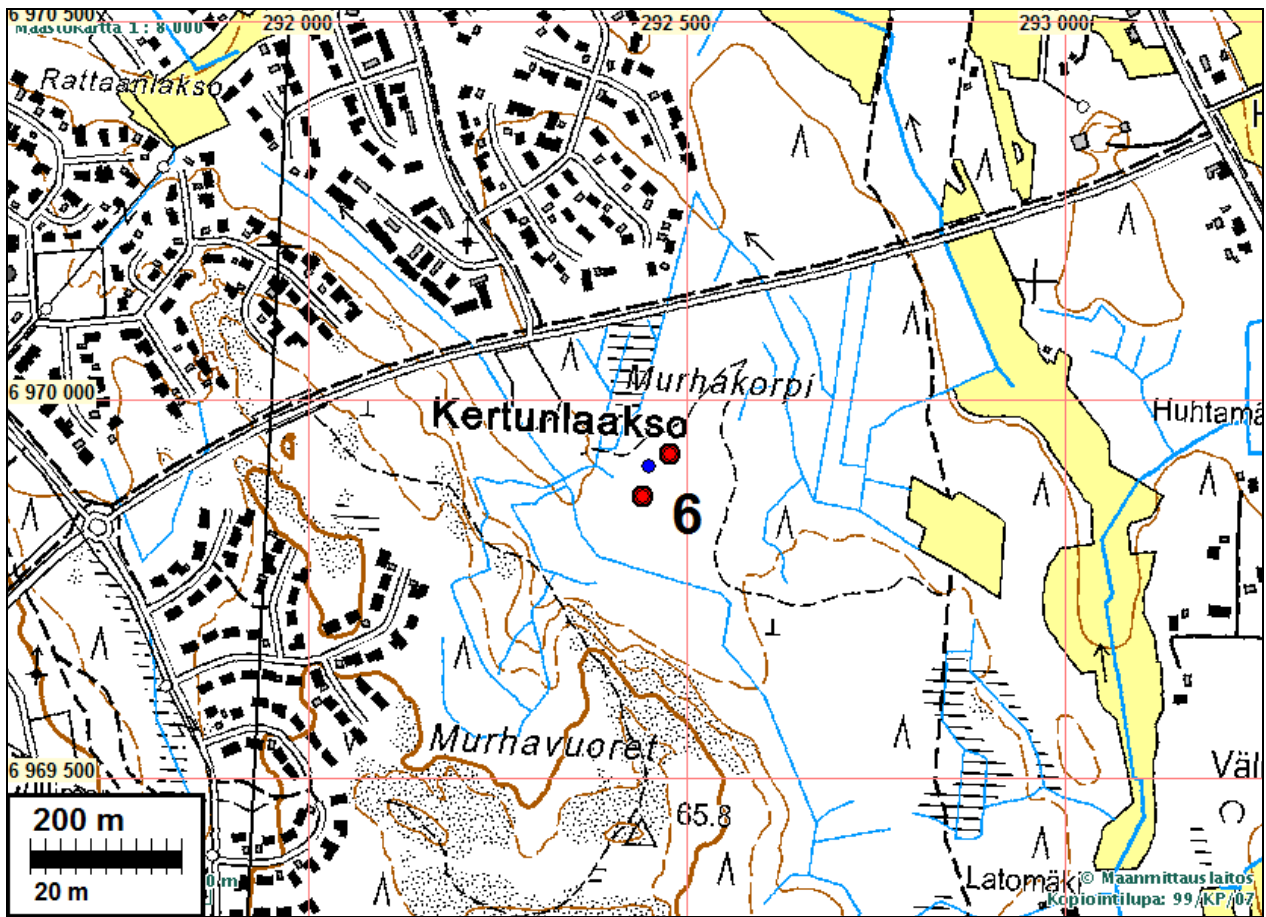
Inv. 2010: Paikalla havaittiin pitkänomainen ja sammalpeitteinen kivröykkiö tasaisessa korpimetsässä. Maasto kivistä ja mättäistä, maaperä turvetta ja sen alla hie-noaineksista tiukkaa moreenia. Ilmeisesti Lahden röykkiö nro 2. Röykkiö voisi olla kiuas tai yhtäläillä ns. pohjalaistyyppinen rautakautinen hautaraunio. Paikka ei vaikuta viljelykseen sovelialta - ellei kaskeen. Röykkiön koordinaatit: N 6969927 E 292479, x 6969927 y 292479, p 6986602 i 3066143.

Edellisestä 70 m etelä-lounaaseen on hieman korkeammalla kohdalla ja kuivemmal-la maapohjalla nelisivuinen ja edellistä röykkiötä isommista kivistä koottu raunio, il-meisesti Lahden röykkiö 1. Vaikuttaa rakennuksen perustukselta, mutta voi olla muukin. Funktio epäselvä. Tämä eteläpuolella alavampaa maastoa jossa vaikuttaisi olevan vanhaa niittyä tai peltoa. Kolmatta röykkiötä emme löytäneet. Em. kahden röykkiön välillä on ojan reunalla, ojasta kaivettu kivensekainen maakasa. Voisiko se olla "kolmas" röykkiö?

Röykkiö ja kivirakenne voisivat ehkä olla (spekulaatiota) jonkin niittysaunan, -ladon tms. viljelyyn liittyvän rakenteiden jäänteitä, pohjoisempi saunan tai riihen kiuas, ete-läisempi pienen töllin tms. perusta. Olipa mitä tahansa, mielenkiintoinen ja todennä-köisesti arkeologisesti informatiivinen paikka.




Pohjoisempi röykkiö.





Pohjoisempi röykkiö. Alla:
Pohjoisen röykkiön maastoa. Röykkiö taustalla kuvan keskellä.



Eteläisempi röykkiö



Eteläisempi röykkiö (kuvassa T. Jussila). Alla kuvattuna etelään.



SEINÄJOKI NURMO 7 AIDASMÄKI E

Mjttunnus:

Rauh.lk: 2

Ajoitus: kivikautinen

Laji: asuinpaikka

Koordin: N: 6969 998 E: 294 902 Z: 57 ±1 m

X: 6966 931 Y: 2447 947

P: 6972 920 I: 3294 990

Tutkijat: Jussila & Sepänmaa 2010 inventointi

Löydöt: KM 38284:1, 25 g, 6 kpl, kvartsi-iskoksia, Jussila & Sepänmaa 2010, koekuopista.
Joukossa kaksi kristallikvartsia - lähes "lasia".
:2, 4,6 g, 1 kpl, kvartsikaavin, mitat: 23 x 22 x 8 mm.

:3, 5,6 g, 1 kpl, saviastian paloja, koristeeton seinämä, savimassa vähäsekoitteinen ja tiivis. Mahdollisesti myöhäiskampakeramiikkaa.

Sijainti: Paikka sijaitsee Nurmon kirkosta 5,36 km kaakkoon, Sippolan talosta 270 m koilliseen, metsätieltä n. 150 m etelä-lounaaseen. Aidasmäen itäosassa.

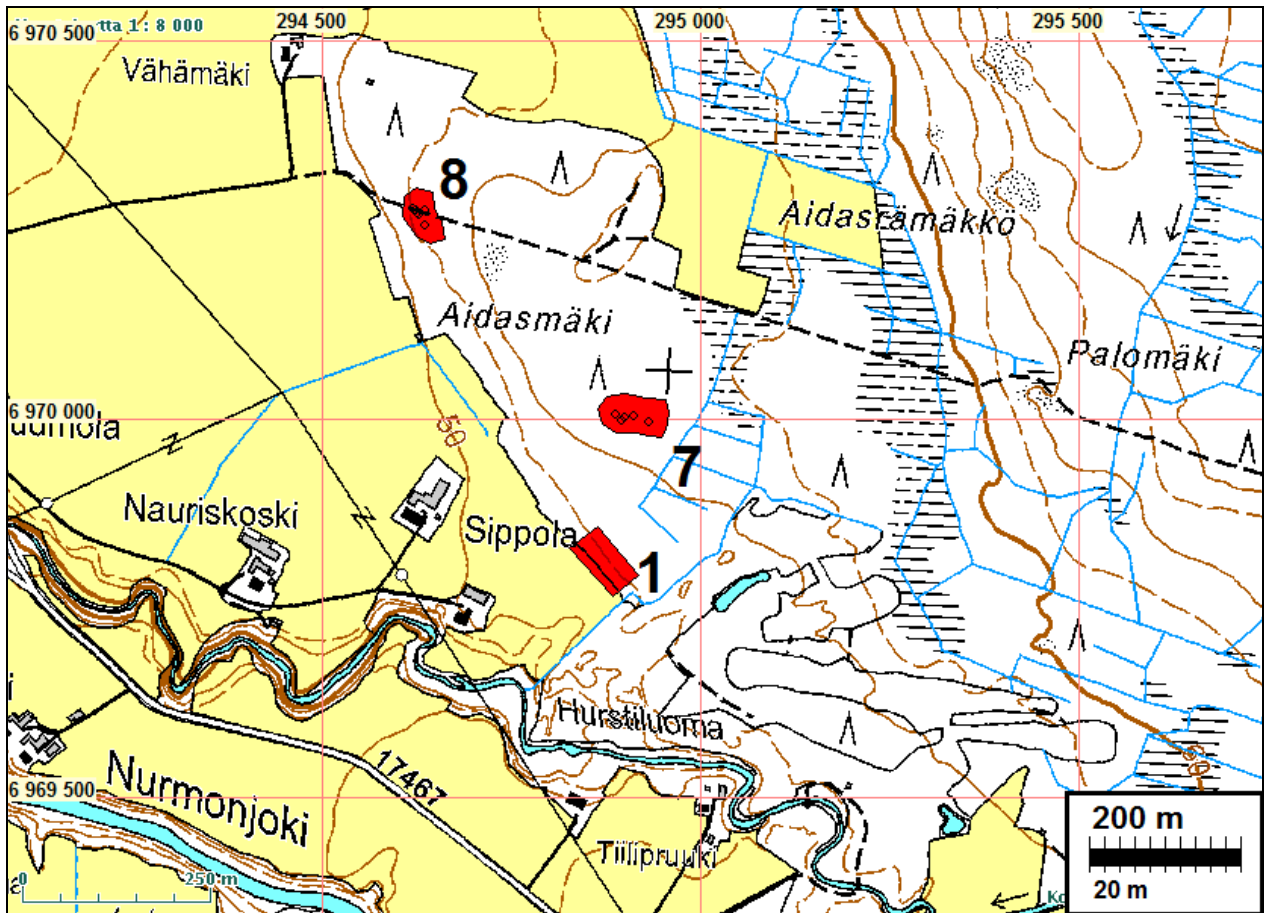
Huomiot: Paikalla on loivasti etelä-lounaaseen viettävä rinne jossa löytökohdan eteläpuolella hieman jyrkempi rinne, matala niemimäinen nökömä - jäännö matalasta rantatörmästä. Maaperä paikalla on hiekkamoreeni ja maasto vähäkivinen. Mäntymetsää. Paikan rajaus perustuu satunnaiseen koekuopitukseen ja osin hyvin pienipiirteiseen topografiaan. Paikan rajaus itä-länsisuunnassa on kuitenkin katsottava arvioksi. Asuinpaikka on täysin ehjä ja kajoamaton. Vähäinen keramiikka ja korkeustaso viittaa ajoitukseen n. 3200+-300 eKr.

Koekuopat:

N 6969998 E 294896, x 6966932 y 2447941	KV-ISK keramiikkaa, kultt.kerros
N 6970006 E 294889, x 6966939 y 2447934	KVARTSIKAAVIN
N 6970005 E 294911, x 6966939 y 2447956	KV-ISK kultt. kerros
N 6969996 E 294931, x 6966931 y 2447976	KV-ISK kultt. kerros



Keramiikanlöytökohdan maastoa. (kuvassa T Sepänmaa).





Asuinpaikan maastoa kuvan alalla.



SEINÄJOKI NURMO 8 AIDASMÄKI 2

Mjtunnus:

Rauh.lk: 2

Ajoitus: kivikautinen

Laji: asuinpaikka

Koordin: N: 6970 262 E: 294 632 Z: 53 ±1 m

X: 6967 182 Y: 2447 665


P: 6973 184 I: 3294 720

Tutkijat: Jussila & Sepänmaa 2010 inventointi

Löydöt: KM 38285:1, 25.4 g, 6 kpl, kvartsi-iskoksia, Jussila & Sepänmaa 2010, Metsätien pinnasta kolme pientä iskosta. Metsätien eteläpuolelta kahdesta koekuopasta kolme iskosta.

- Sijainti:** Paikka sijaitsee Nurmon kirkosta 4,99 km kaakkoon, Aidasmäen pohjoisosassa, Sipolan talosta 360 m pohjoiseen ja Vähämäen talosta 240 m kaakkoon, pellon reunasta vajaa 40 m itään, metsätien kohdalla ja sen eteläpuolella.
- Huomiot:** Paikalla on hyvin loivasti länsi-lounaaseen viettävä rinne. n. 20 m matkalla metsätien pinnassa havaittiin muutama kvartsi-iskos. Metsätien eteläpuolelle tehdyistä (10 ja 15 m teiltä) parista koekuopasta löytyi vielä kvartsi iskoksia. koekuopissa havaittiin kulttuurikerros. Alue on hiekkamoreenismaaperäistä mäntyvaltaista metsää, suhteellisen vähäkivistä maastoa. Alueen rajausta on muutamiin koekuoppiin perustuva arvio. Tien pohjoispuolella maasto hieman kivisempää. alueen rajausta pohjoiseen on "arvattu". Asuinpaikka on lähes täysin ehjä ja kajoamaton.

Kartta [kohteen 7](#) yhteydessä s. 31.



Asuinpaikkaa länsi-lounaaseen

ja

länsiluoteeseen.



Asuinpaikkaa tien eteläpuolella.

SEINÄJOKI NURMO 9 KIRKKOMÄKI 2

Mjtunnus:

Rauh.lk: 2

Ajoitus: kivikautinen

Laji: asuinpaikka

Koordin: N: 6957 632 E: 299 312 Z: 108 ±1 m

X: 6954 785 Y: 2452 928


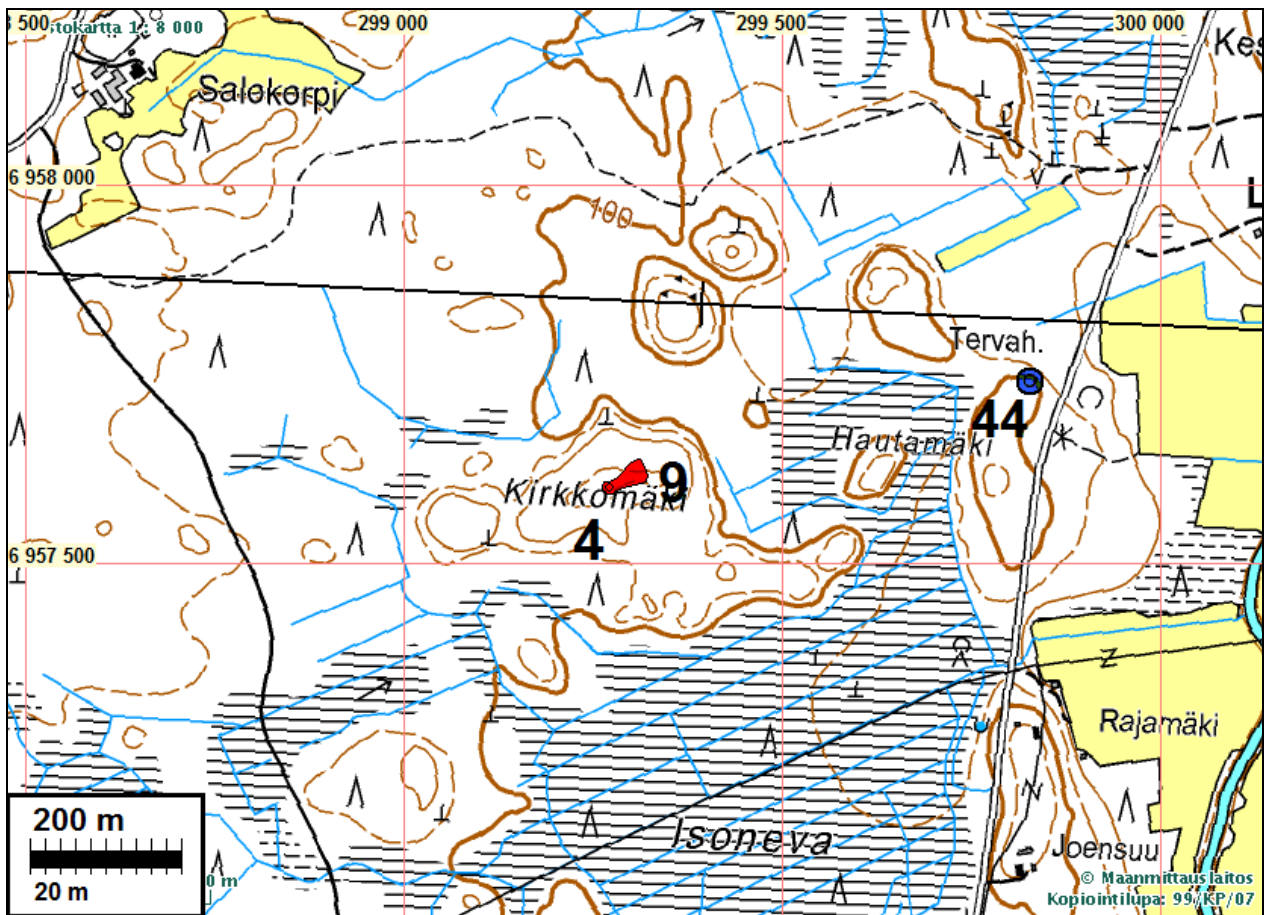
P: 6960 549 I: 3299 402

Tutkijat: Jussila & Sepänmaa 2010 inventointi

Löydöt: KM 38286, 55 g, 17 kpl, kvartsi-iskoksia, Jussila & Sepänmaa 2010.

Sijainti: Paikka sijaitsee Nurmon kirkosta 18,31 km etelään, Nurmonjoesta n. 800 m länteen, Isonvan pohjoispuolella olevan Kirkkomäen laen eteläreunalla.

Huomiot: Paikalla on mäen laen korkeimmalla nyppylällä pieni rakka jonka itälaidalla on kuoppa (kohde Nurmo 4). Kuopan itäpuolella maasto hieman laskee ja lakitasanteen eteläreunalla on hyvin loivasti etelään viettävä rinne ennen etelän jyrkempää rinnettä. Rakan itäpuolinen tasanne on ympäristöstä poiketen hyvin vähäkivinen. Maaperä on hiekkamoreeni. Vähäkivisellä tasanteella havaittiin kvartseja koekuopissa ja muutamissa lähes umpeen kasvaneissa metsänhoitolaikuissa. n. 40 m matkalla rakkakumpareesta länteen. Paikan rajaus vaikuttaisi olevan melko tarkka. Se on tehty topografian, maaperän ja löytöhavaintojen perusteella. Paikka on täysin ehjä. laikutus alueella on ollut kevyttä "pintaraapaisua". Korkeussijainnin perusteella paikka on Seinäjoen seudun vanhimpia, se ajoittuu keskimesoliittiseksi (arviolta n. 7500 eKr. +- 200 v), Itämeren Ancyclusjärvivaiheen loppuun. Asuinpaikan länsipuolella, sitä hieman korkeammalla nyppylällä on pieni rakka ja siinä kuoppa, [kohde 4](#).





Asuinpaikkaa kuvattuna länteen Taustalla keskellä rakkakuoppa.



Asuinpaikkaa kuvattuna luoteeseen. Keskellä takana hämöttää rakka ja kuoppa.



Asuinpaikkaa kuvattuna rakan reunalta itään.

SEINÄJOKI NURMO 10 ISOVUORI

Mjtunnus:

Rauh.lk: 2

Ajoitus: kivikautinen

Laji: asuinpaikka

Koordin: N: 6974 612 E: 295 416 Z: 78 ±1 m

X: 6971 564 Y: 2448 246

P: 6977 536 I: 3295 505

Tutkijat: Jussila & Sepänmaa 2010 inventointi

Löydöt: KM 38287:1, 61 g, 15 kpl, kvartsi-iskoksia, Jussila & Sepänmaa 2010.


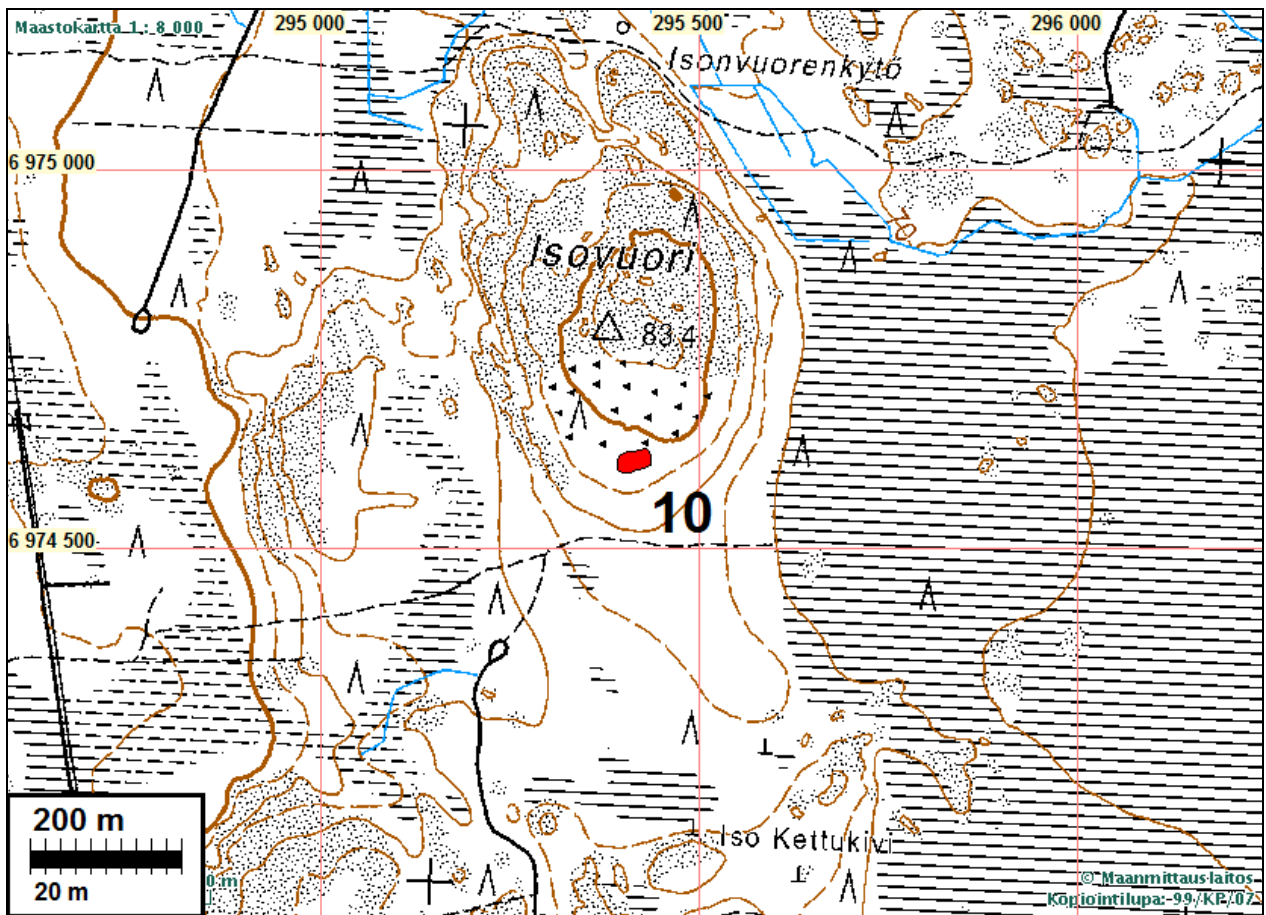
:2, 4,4 g, 1 kpl, kvartsiesine, kärki retusoitu, mitat 27 x 19 x 6 mm.

Sijainti: Paikka sijaitsee Nurmon kirkosta 3,82 km itään, Isovuoren etelärinteellä.

Huomiot: Isovuoren lakialue on hyvin kivikkoinen, louhikkoinen. Alempana loivassa rinteessä kivikkoisuus vähenee ja keskellä rinnettä maaperä on paikoin vähäkivinen, hiekkamoreenia kallion päällä. Paikoin kallio tulee maan pintaan. Kalliossa on kvartsijuonia. Alue on äestetty. Monin paikoin lakialueella on siellä täällä murskaantunutta kvartsisälää. Rinteen loivalla ja hiekkamaisella osalla kvartsia on pintamaaperässä kuitenkin hyvin paljon, myös kohdilla missä ei ole äestetty. Tämä kvartsi ei ole samalla tavalla "murskaantunutta" kuin muualla vaan selvästi suunnitelmallisesti iskettyä. Osa kvartsista on selvästi juonista irrotettua, osa iskettyä - iskoksia - kenties primääriraaka-ainetta muotoiltu ytimiksi. Osa kvartsista vaikuttaa esineen teossa isketyltä, kuten kivikautisilla asuinpaikoillakin. Mitään suuria koloja kvartsijuonissa ei ole, joten kyseessä on "pienimuotoinen" kvartsin hankinta, ei nykyajan teolliseen tarkoitukseen. Paikalla on siis kivikautinen kvartsilouhos mutta se lienee yhtäläillä asuinpaikka. Paikkaa tuskin on voitu kvartsilähteenä havaita satunnaisella ohikulkemisella - kallion päällä on (ohuelti) maata ja paljastumat pienialaisia läikkiä. On mahdollista, että paikalle on tultu "asumaan" ja sitten hyödynnetty paikan kvartsvivarannot. Mahdollista olisi, että kvartsijuonet on havaittu rantavedessä kallion ollessa aaltojen huuhtomana enemmän paljaana (ennen peittymistään veden tuomaan hiekkaan). Korkeussijainti viittaa myöhäismesoliittiseen ajoitukseen, hieman ennen varhaiskampakeramiaikkaa n. 5000 eKr. Laikutuksesta huolimatta paikka on lähes ehjä ja kajoamaton. Paikan raja-alue on melko tarkka ja perustuu kvartsin levintään. Kvartsia poimitiin talteen vain pieni "näyte-erä".



Asuinpaikan maastoa ja kvartsi-maasälpäsilppua maaperässä. Kvartsi iskettyä ei murskattua





Asuinpaikan maastoa itä-koilliseen.

SEINÄJOKI NURMO 11 KOSOLANPELTO

Mjtunnus:

Rauh.lk: 2

Ajoitus: kivikautinen

Laji: asuinpaikka


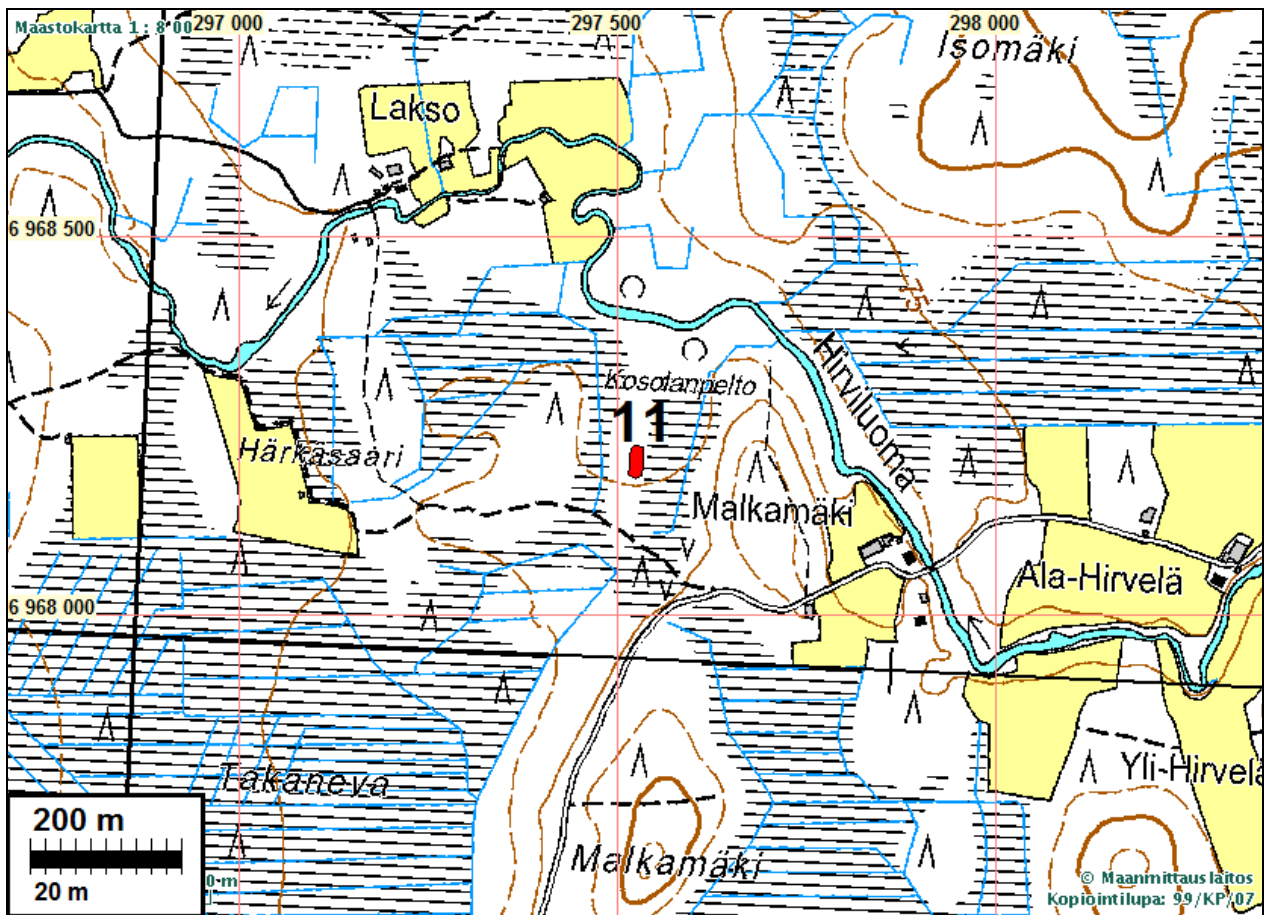
Koordin: N: 6968 200 E: 297 524 Z: 72 ±1 m
 X: 6965 257 Y: 2450 650
 P: 6971 121 I: 3297 613

Tutkijat: Jussila & Sepänmaa 2010 inventointi

Löydöt: KM 38288, 6,7 g, 7 kpl, kvartsi-iskoksia, Jussila & Sepänmaa 2010.

Sijainti: Paikka sijaitsee Nurmon kirkosta 8,45 km kaakkoon, Hirviluoman eteläpuolella 160 m, Malkamäen länsipuolella olevan pienen soisen alueen keskellä olevalla matalalla harjanteella.

Huomiot: Paikalla on matala suosta kohoava N-S suuntainen n. 40 m leveä harjanne, jossa maaperä hiekkaa (moreenia). harjanteen keskiosassa, sen itäreunalla havaittiin n. 20 m matkalla metsänhoitolaikuissa kaikkiaan seitsemän sievää kvartsi-iskosta. Koko harjanne oli laikutettuna mutta enempää löytöjä ei havaittu. olisiko kyseessä suhteellisen lyhytaikainen asuin/leiripaikka tai sitten huono onni.





Asuinpaikka keskellä oikealla, aukon reunamilla, kuvattu pohjoiseen. Alla etelään.



SEINÄJOKI NURMO 12 MALKAMÄKI S

Mjtunnus:

Rauh.lk: 2

Ajoitus: kivikautinen

Laji: asuinpaikka

Koordin: N: 6967 288 E: 297 336 Z: 72 ±1 m

X: 6964 338 Y: 2450 504

P: 6970 209 I: 3297 425

Tutkijat: Jussila & Sepänmaa 2010 inventointi

Löydöt: KM 38289, 54,5 g, 28 kpl, kvartsi-iskoksia, Jussila & Sepänmaa 2010.

Sijainti: Paikka sijaitsee Nurmon kirkosta 9,00 km kaakkoon, Nurmonjoesta 700 m pohjoiskoilliseen, Malkamäen eteläpuolella, tien 17467 risteyksestä 500 m koilliseen, Mal-


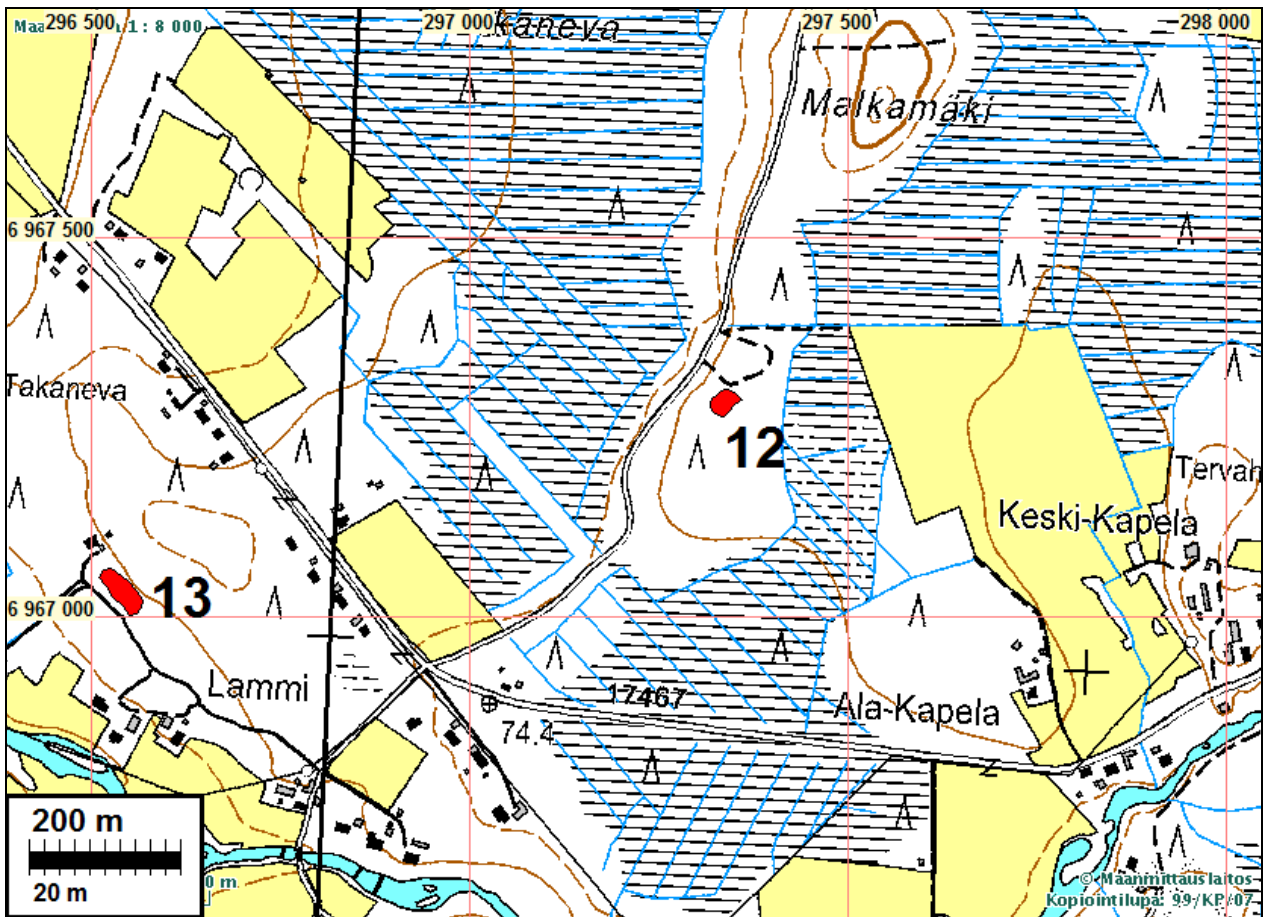
kamäen kupeesta kulkevan tien itäpuolella 40 m, loivassa länteen laskevassa rin-
teessä, peltotien eteläpuolella.

Huomiot: Paikalla on maaperä hiekkaa. metsänhoitolaikuissa havaittiin kvartseja selvähkösti
rajautuvalta alalta. Kvartseja laikuissa runsaasti. Vain pieni erä poimittiin talteen.
Paikka on kevyttä laikutusta lukuun ottamatta ehjä ja kajoamaton.



Asuinpaikkaa kuvattuna itään ja alla pohjoiseen. Alinna koilliseen.





SEINÄJOKI NURMO 13 TAKANEVA

Mjtunnus:

Rauh.lk: 2

Ajoitus: kivikautinen

Laji: asuinpaikka

Koordin: N: 6967 030 E: 296 544 Z: 68 ±1 m

X: 6964 043 Y: 2449 726

P: 6969 951 I: 3296 633

Tutkijat: Jussila & Sepänmaa 2010 inventointi


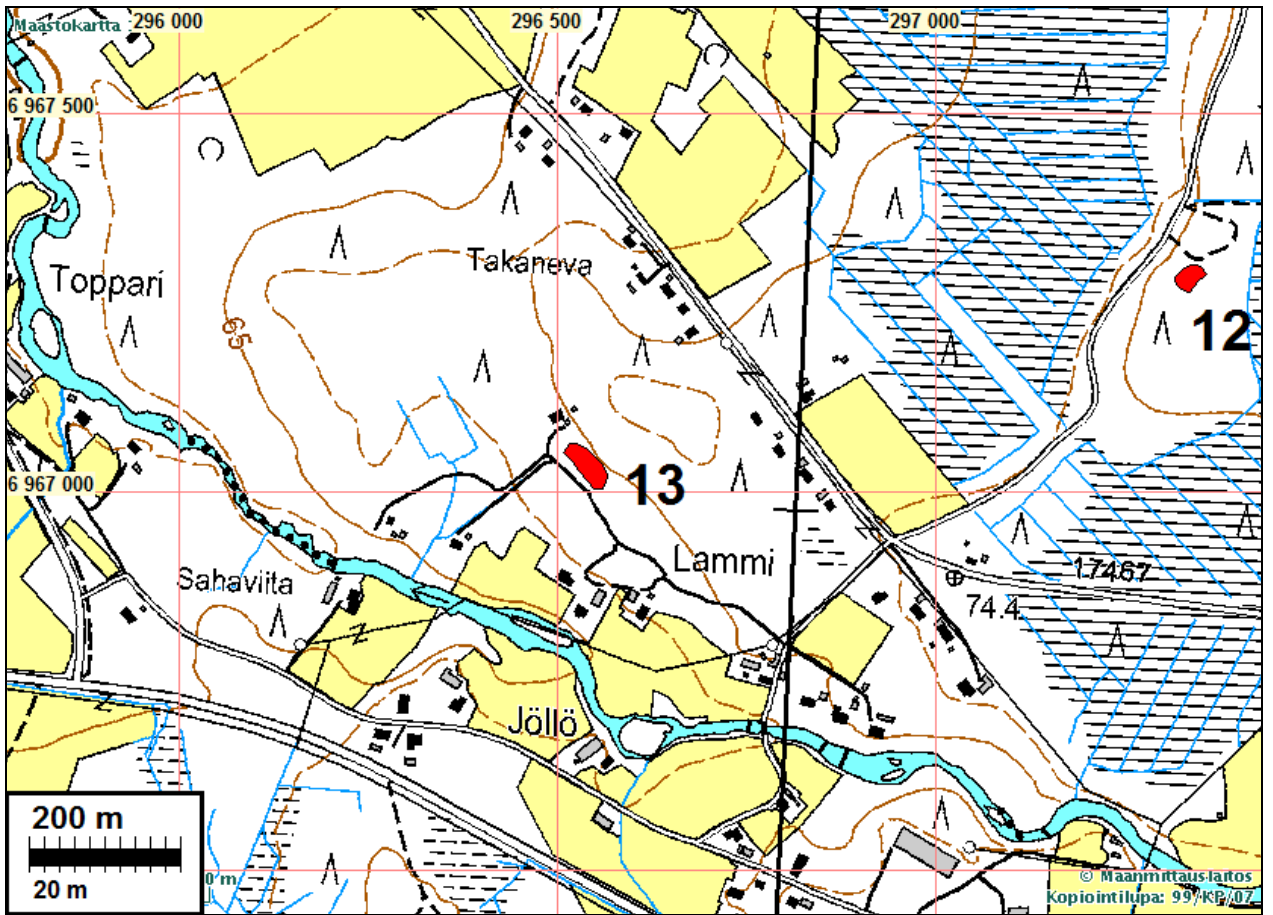
Löydöt: KM 38290, 72,2 g, 6 kpl, kvartsi-iskoksia, Jussila & Sepänmaa 2010.

Sijainti: Paikka sijaitsee Nurmon kirkosta 8,73 km kaakkoon, Nurmonjoesta 180 m pohjoiskoilliseen, tiestä 17467 220 m lounaaseen, Lammin talosta 170 m pohjoisluoteeseen, loivasti lounaaseen laskevan rinteän tasanteella, heti Lammin suunnasta taloihin menevän tien koillispuolella.

Huomiot: Paikalla on hiekkamaaperäinen laakea mäki jonka laakean lakialueen lounaisosassa havaitsimme äestetyssä metsämaassa kvartseja melko selkeästi rajautuvalta alueelta. Laikutusta lukuun ottamatta paikka on ehjä ja kajoamaton.



Asuinpaikkaa, kuvattu kaakkoon.



SEINÄJOKI NURMO 14 KEISALANMÄKI 1

Mjtunnus:

Rauh.lk: 2

Ajoitus: kivikautinen

Laji: asuinpaikka

Koordini: N: 6965 040 E: 298 164 Z: 87 ±1 m

X: 6962 131 Y: 2451 437

P: 6967 960 I: 3298 254

Tutkijat: Jussila & Sepänmaa 2010 inventointi

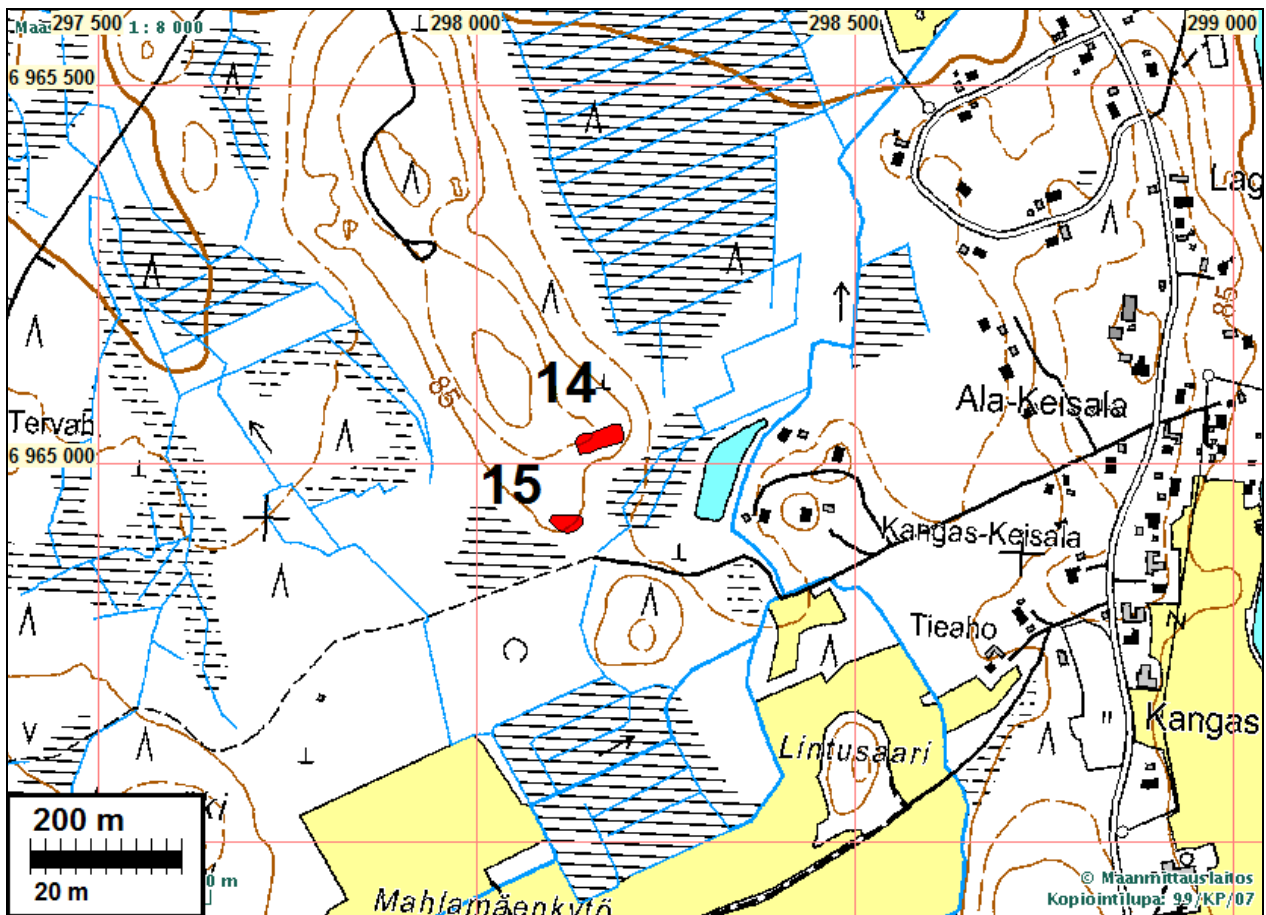
Löydöt: KM 38291, 15 g, 8 kpl, kvartsi-iskoksia, Jussila & Sepänmaa 2010.

Sijainti: Paikka sijaitsee Nurmon kirkosta 11,29 km kaakkoon, Nurmonjoen länsipuolella n. 850 m, Kangas-Keisalan talon länsipuolella olevasta tekolammen pohjoispäästä 120 m itään laajan mäenharjanteen eteläpäähän kaakkoiskulmassa, laen reunalla.

Huomiot: Paikalla on hiekkamoreeninen maaperä, vähäkivinen. Muutoin mäki-alue kivistä maaperää. Paikkaan itä-eteläpuolella on jyrkempi rinne ja asuinpaikka rinteiden laella olevalla tasanteella. Asuinpaikan eteläreunaa pitkin kulkee polku. Alueelle tehdyissä koekuopissa havaittiin kulttuurikerrosta sekä kvartseja. Alueella on laakea painanne, n. 6 m halk, joka saattaa olla asumuspainanne, mutta ei ole mahdollista että kyseessä olisi hiekanotto kuopanne. Kuitenkin painanteesta tuli löytöjä, mutta ei havaittu kulttuurikerrosta. Alue karua, nuorta mäntymetsää. Asuinpaikka vaikuttaa täysin ehjältä ja kajoamattomalta.



Asuinpaikkaa, kuvattu länteen. lapion kohdalla oik. painanne.





Asuinpaikkaa kuvattu koilliseen. Vas. painanne.

SEINÄJOKI NURMO 15 KEISALANMÄKI 2

Mjtnnus:

Rauh.lk: 2

Ajoitus: kivikautinen

Laji: asuinpaikka

Koordin: N: 6964 921 E: 298 117 Z: 85 ±1 m

X: 6962 010 Y: 2451 395

P: 6967 841 I: 3298 207

Tutkijat: Jussila & Sepänmaa 2010 inventointi

Löydöt: KM 38292:1, 18,3 g, 7 kpl, kvartsi-iskoksia, Jussila & Sepänmaa 2010.
:2, 1 kpl, palanutta luuta.

Sijainti: Paikka sijaitsee Nurmon kirkosta 11,36 km kaakkoon, Nurmonjoen länsipuolella n. 900 m, Kangas-Keisalan länsipuolella olevasta tekolammen eteläpäästä 150 m itään, mäen eteläpuolella olevalla tasanteella.

Huomiot: Paikalla on hiekkamaaperäinen tasanne mäen juurella. Tasannetta reunustaa muinaisrantatörmä. tasanne on muodostanut puoliympyrän muotoisen etelään sojottavan niemen. Tasanteelle tulee etelästä tieura jotka jatkuu polkuna pohjoiseen mäen laelle. Löydöt polun/tien länsipuolelta koekuopista. On silti mahdollista, että asuinpaikka ulottuisi myös tasanteen itälaidalle. Maaperä tasanteella hiekkaa, joka tasanteen länsi-luoteisreunalla muuttuu kiviseksi ja soraiseksi. asuinpaikka on lähes täysin ehjä ja kajoamaton. Rajaus löytöjen, maaperän ja topografian mukaisesti arvioituna.

Kartta ja ilmakeku s. 47



Asuinpaikkaa kuvattuna etelään. Löytöjä lapion kohdalta. Alla pohjoiseen.



SEINÄJOKI NURMO 16 KIVIVUORI 1

Mjtnnus:

Rauh.lk: 2

Ajoitus: kiviautinen

Laji: asuinpaikka

Koordin: N: 6960 277 E: 294 732 Z: 93 ±1 m

X: 6957 214 Y: 2448 230

P: 6963 195 I: 3294 820

Tutkijat: Jussila & Sepänmaa 2010 inventointi

Löydöt: KM 38293, 51 g, 3 kpl, kvartsi-iskoksia, Jussila & Sepänmaa 2010.

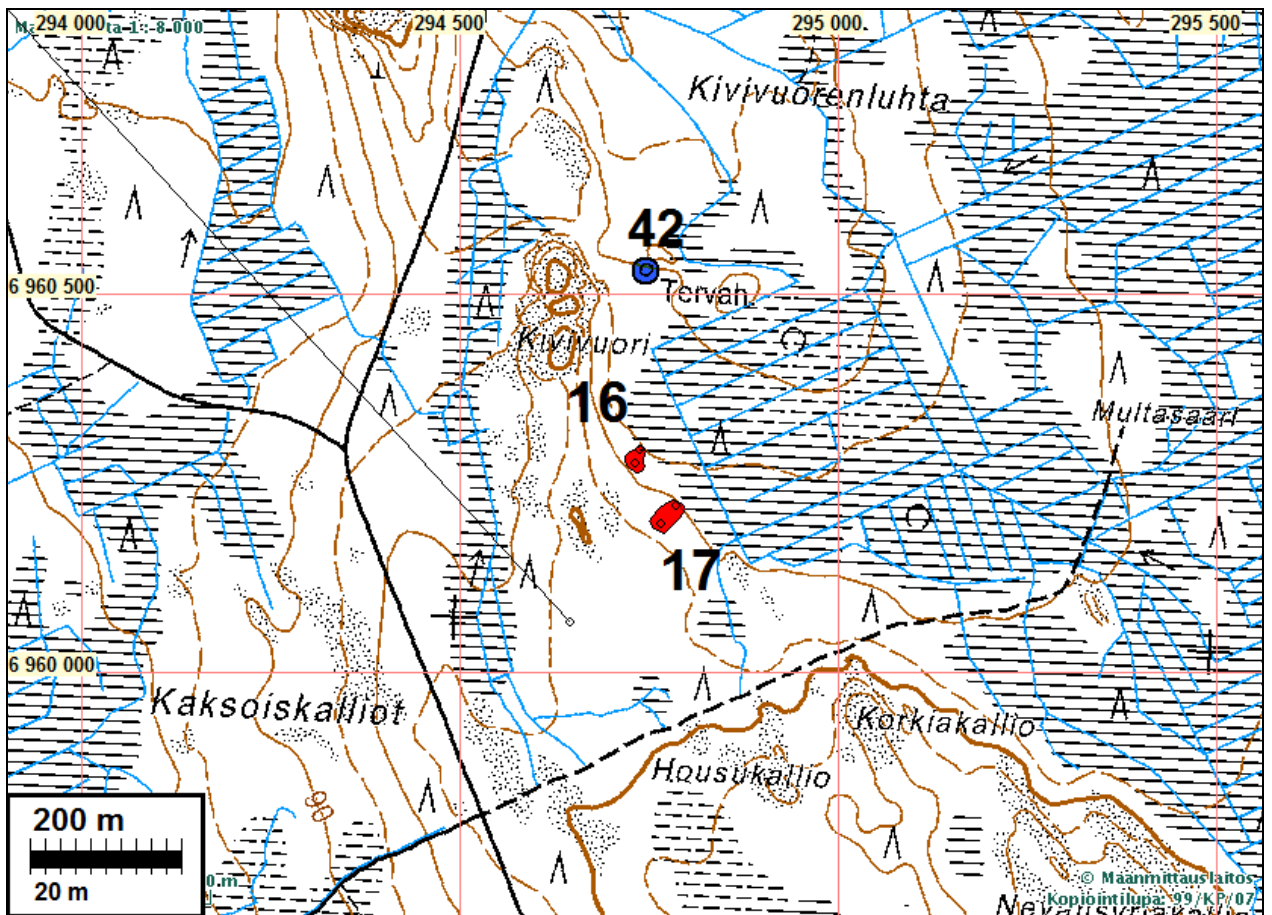
Sijainti: Paikka sijaitsee Nurmon kirkosta 14,31 km etelään, Kivikuoren etelä-kaakkoispuolella 130 m, itä-koilliseen, suohon laskevan rinteän alaosassa.

Huomiot: Paikalla on Kivivuoresta etelään menevä moreeniharjanne jonka itärinne on vähäkiivistä hiekkamoreenia. Rinteen alaosassa se loivenee lähes tasanteeksi ennen laskea suohon. paikalta löytyi n. 10 m etäisyydeltä toisistaan (siis kahdesta kohdasta) kaikkiaan kolme kvartsi-iskosta. iskokset ovat selkeitä "iskoksia". Huolimatta hyvistä havainto-olosuhteista, laikutetusta metsämaasta ei havaittu enempää löytöjä. Paikka on sopiva mesoliittiselle (karkeasti n. 6000 eKr.) asuinpaikalle, mutta vähäiset löydöt voivat viitata tilapäiseen leiri- tms. paikkaan.



Asuinpaikan maastoa länteen ja alla itään.





SEINÄJOKI NURMO 17 KIVIVUORI 2

Mjtunnus:

Rauh.lk: 2

Ajoitus: kivistä

Laji: asuinpaikka

Koordin: N: 6960 212 E: 294 772 Z: 96 ±1 m

X: 6957 150 Y: 2448 273

P: 6963 130 I: 3294 860

Tutkijat: Jussila & Sepänmaa 2010 inventointi

Löydöt: KM 38294, 48 g, 7 kpl, kvartsi-iskoksia, Jussila & Sepänmaa 2010.

Sijainti: Paikka sijaitsee Nurmon kirkosta 14,38 km etelään, Kivikuoren etelä-kaakkoispuolella n. 210 m, koilliseen, suohon laskevan rinteen keskiosassa loivemalla kohdalla.

Huomiot: Kaksi löytökohtaa n. 25 m etäisyydellä toisistaan NE-SW suunnassa. Kummassakin muutama kvartsi-iskos parin metrin läpimittaisella alueella. Maaperä hiekkamoreeni, vähäkivinen. Mahdollinen asuinpaikka (mesoliittinen, n. 6300 eKr.).

Kartta ja ilmakuva s. 51.



Asuinpaikka ja ylempi löytökohta taustalla keskellä sojottavan siemenpuun lähellä. Kuvattu etelään.

SEINÄJOKI NURMO 18 LEHMIKOSKI E

Mjtunnus:

Rauh.lk: 2

Ajoitus: kivistä

Laji: asuinpaikka

Koordin: N: 6949 928 E: 300 569 Z: 101 ±1 m
 X: 6947 148 Y: 2454 542
 P: 6952 842 I: 3300 660

Tutkijat: Jussila & Sepänmaa 2010 inventointi

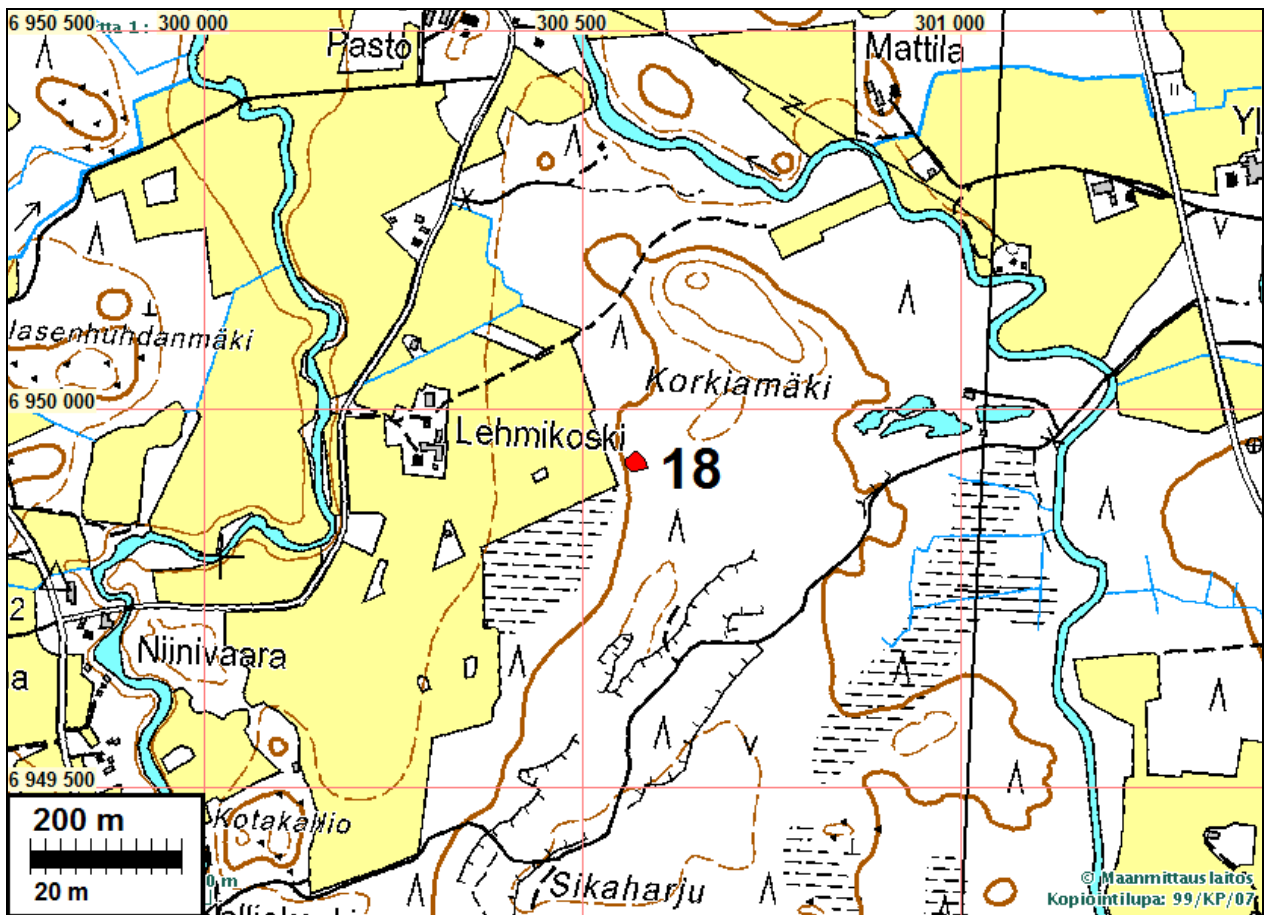
Löydöt: KM 38295:1, 2 g, 1 kpl, kvartsikaavin, Jussila & Sepänmaa 2010, Mitat: 18 x 14 x 5 mm, loivasti kaareva jyrkähkö terä pitkällä sivulla.
 :2, 2,2 g, 1 kpl, kvartsikaavin, pitkä, kaareva terä, huolellisesti retusoitu, yhdellä sivulla ei retusointia. Mitat: 27x13x5 mm.
 :3, 1,4 g, 1 kpl, kvartsikaavin, Mitat 18 x 15 x 3 mm. loiva, vähän kaartuva terä toisella pitkällä sivulla. Pientä huolellista retusointia.
 :4, 48 g, 16 kpl, kvartsi-iskoksia.

Sijainti: Paikka sijaitsee Nurmon kirkosta 25,92 km etelään, Nurmonjoen itäpuolella 400 m, Lehmikoksen talosta 260 m itään, pellon reunasta n. 30-40 m itään, matalan törmän päällä.

Huomiot: Paikka on laakean mäen juurella olevalla pienehköllä tasanteella. Sen pohjoispuolella on pieni matalampi kumpare. Maasto nousee loivasti kumpuillaan itäpuolella, laskee loivasti etelään. Länsipuolella, löytöalueesta n. 10 m päässä on pellon ja paikan välillä matala muinaisrantatörmä. laikutetussa metsämaassa havaittiin suppeahkolla, n. 20 x 20 m alalla runsaasti kvartseja. Maaperä hiekkamoreeni ja suhteellisen vähä-kivinen verrattuna ympäröivän kiviseen maastoon. Paikka on laikutuksesta huolimatta ehjä ja kajoamaton.



Asuinpaikkaa kuvan keskellä. kuvattu länteen.





Asuinpaikkaa kuvan keskellä, kuvattu koilliseen.

SEINÄJOKI NURMO 19 PENTINVUORI 1

Mjtunnus:

Rauh.lk: 2

Ajoitus: historiallinen

Laji: aineksenotto: louhos

Koordin: N: 6960 688 E: 296 024 Z: 103 ±1 m

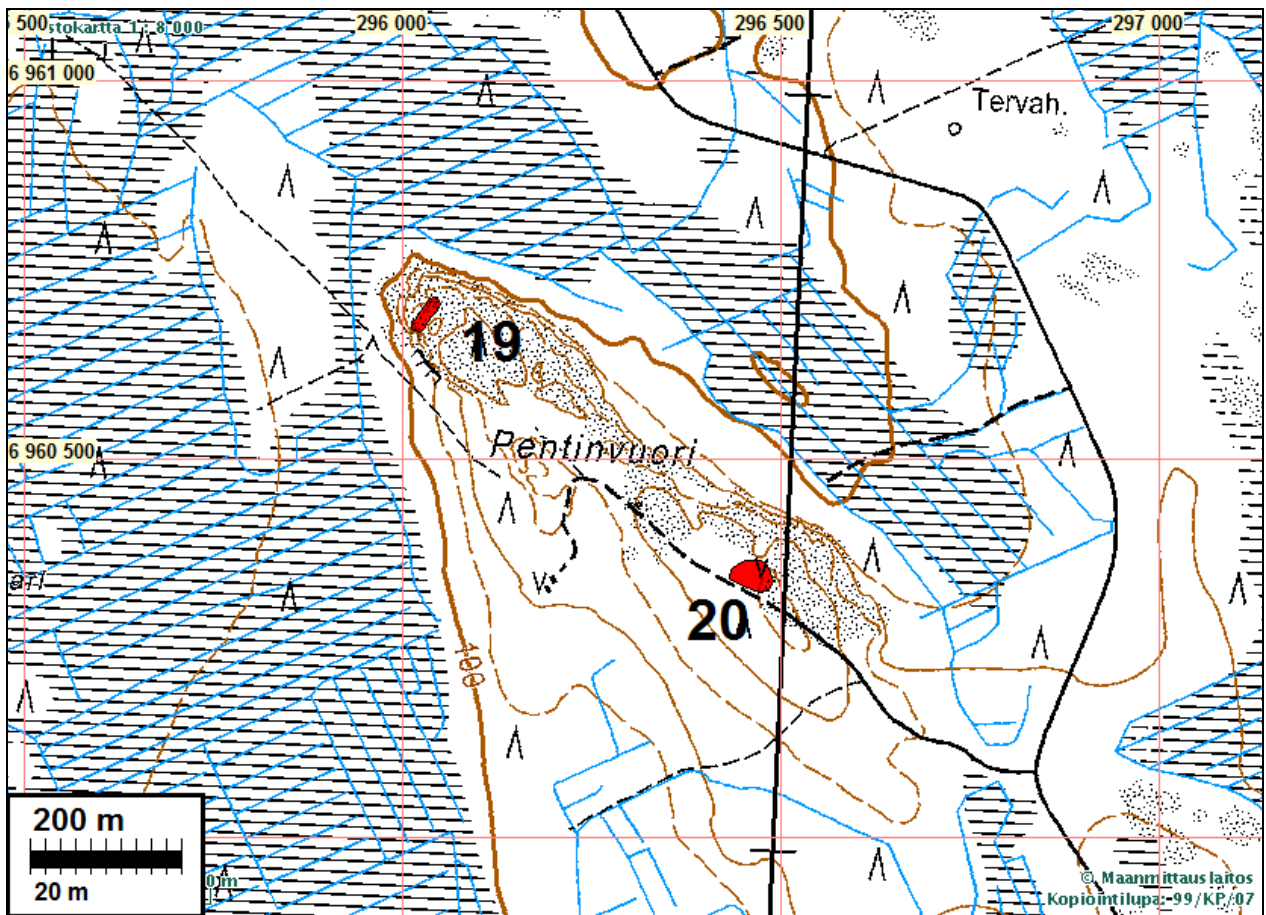
X: 6957 684 Y: 2449 502

P: 6963 606 I: 3296 113

Tutkijat: Jussila & Sepänmaa 2010 inventointi

Sijainti: Paikka sijaitsee Nurmon kirkosta 14,26 km etelään, Pentinvuoren luoteiskärjessä.

Huomiot: Paikalla on kaksi kivilouhoskuoppaa, lounaisempi on jyrkässä kalliorinteessä (N 6960679, E 296022), kooltaan n. 5 x 15 m. Koillispuoleinen on syväkö kuoppa jonka koillispuolella matalampaa kuoppaa ja ympärillä kivikasoja (N 6960679 E 296022). Paikalta lienee louhittu pegmatiittia eli kvartsia ja kalimaasälpää lasiteollisuuden tarpeisiin. Louhoksen ikää ei nyt saatu selvitettyä käsillä olevista lähteistä. Jäljistä päätellen (mm. sammaloituneet ja jäkälöityneet louhoskivet ja pinnat) louhos ei ole kovin nuori. Se saattaa liittyä Alavudella v. 1901-1910 toimineeseen lasitehtaaseen jonka tarpeisiin on louhittu raaka-ainetta. Mikäli louhoksen ikä on arveltu n. 100 v. on se muinaisjännös.





Alla ja yllä: eteläisempi louhos.



Pohjoisempi louhos



Pohjoisempi louhos.

SEINÄJOKI NURMO 20 PENTINVUORI 2

Mjtunnus:

Rauh.lk: 2

Ajoitus: historiallinen

Laji: aineksenotto: louhos

Koordin: N: 6960 348 E: 296 472 Z: 112 ±1 m

X: 6957 365 Y: 2449 965

P: 6963 266 I: 3296 561

Tutkijat: Jussila & Sepänmaa 2010 inventointi

Sijainti: Paikka sijaitsee Nurmon kirkosta 14,72 km etelään, Pentinvuoren kalliolaen kaakkoispäässä, metsätien koillispuolella.

Huomiot: Paikalla on louhosmonttu n. 20 x 10 m ja iso kivikasa ja kasoja sen ympärillä. paikalta näyttää louhitun pegmatiittia (kalimaasälpää ja kvartsia mm. lasiteollisuuden tarpeisiin). Louhoksen ikä ei selvinnyt nytkäytettävissä olleista lähteistä. Tämä louhos vaikuttaa hieman nuoremmalta kuin 520 m luoteessa oleva. On mahdollista että se liittyy Alavuden 1901-10 lasitehtaaseen, mutta vaikuttaa siltä, että voisi olla nuorempikin. Louhoksen muinaisjäännösstatus on epävarma. Jos se on, kuten arvelen, 1900-luvun alusta kyseessä on muinaisjäännös.

Kartta s. 56.



Yllä: Louhoskuoppa

Oik: Kivikasa kuopan reunamilla.



Tervahaudat**SEINÄJOKI NURMO 21 LEHTISALO 1 TH**

Mjtunnus:

Rauh.lk: 2

Ajoitus: historiallinen

Laji: valmistus: tervahauta

Koordin: N: 6974 340 E: 288 000 Z: 47

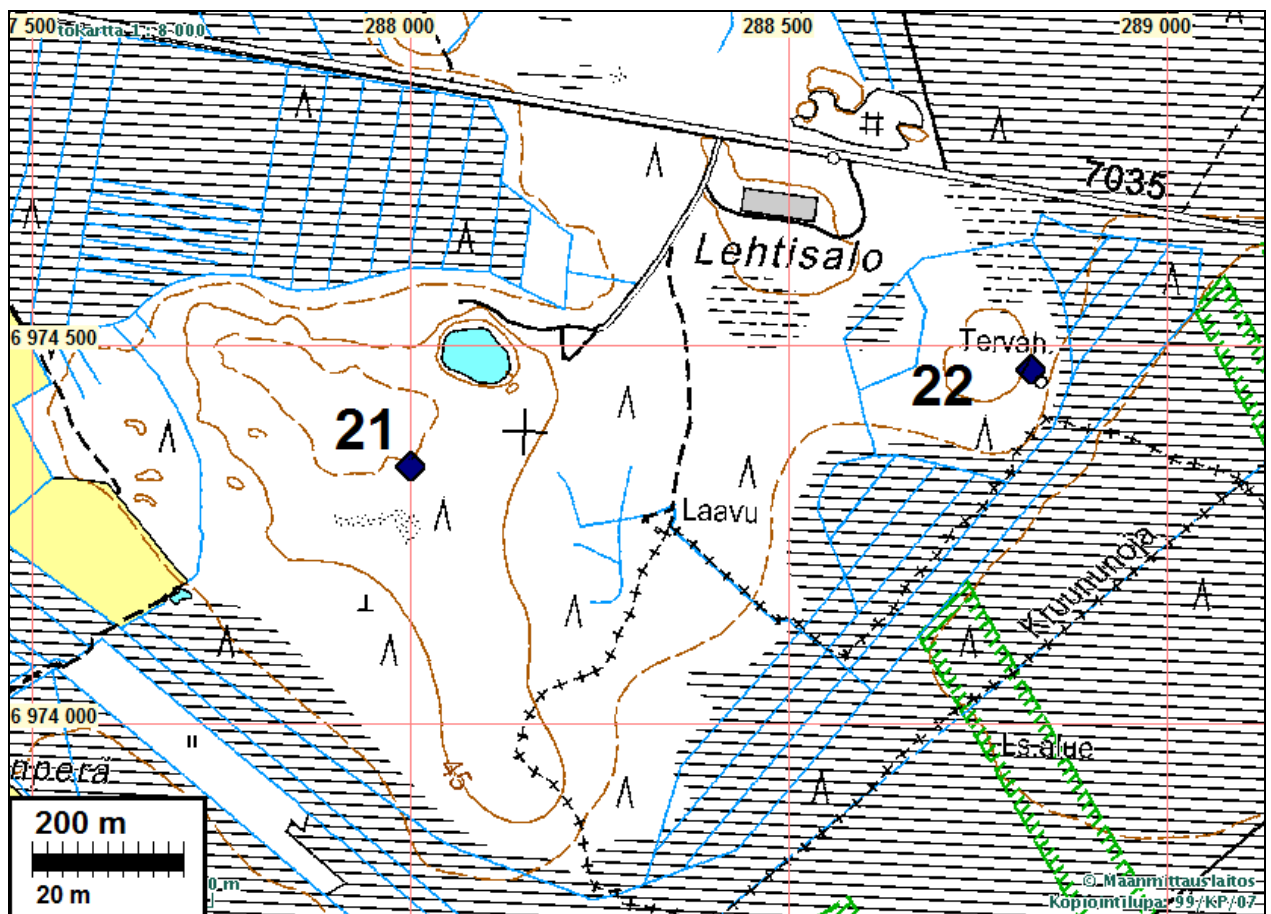
X: 6970 947 Y: 2440 852

P: 6977 264 I: 3288 086

Tutkijat: Jussila & Sepänmaa 2010 inventointi

Sijainti: Paikka sijaitsee Nurmon kirkosta 3,62 km länteen. Havaittu inventoinnissa 2010.

Huomiot: Mäennyppyrän etelärinteessä pieni tervahauta, n. 7 m halk. Ränni. Ehjä.





Tervahauta rinteessä.

SEINÄJOKI NURMO 22 LEHTISALO 2 TH

Mjtnnus:

Rauh.lk: 2

Ajoitus: historiallinen

Laji: valmistus: tervahauta

Koordin: N: 6974 468 E: 288 820 Z: 45

X: 6971 113 Y: 2441 664

P: 6977 392 I: 3288 906

Tutkijat: Jussila & Sepänmaa 2010 inventointi

Sijainti: Paikka sijaitsee Nurmon kirkosta 3,62 km länteen. Merkitty maastokartalle.

Huomiot: Sekametsässä suon reunalla ehjä tervahauta, halk n. 13 m.

kartta s. 60.



SEINÄJOKI NURMO 23 ISOSALO TH

Mjtunnus:

Rauh.lk: 2

Ajoitus: historiallinen

Laji: valmistus: tervahauta

Koordin: N: 6973 644 E: 290 872 Z: 44

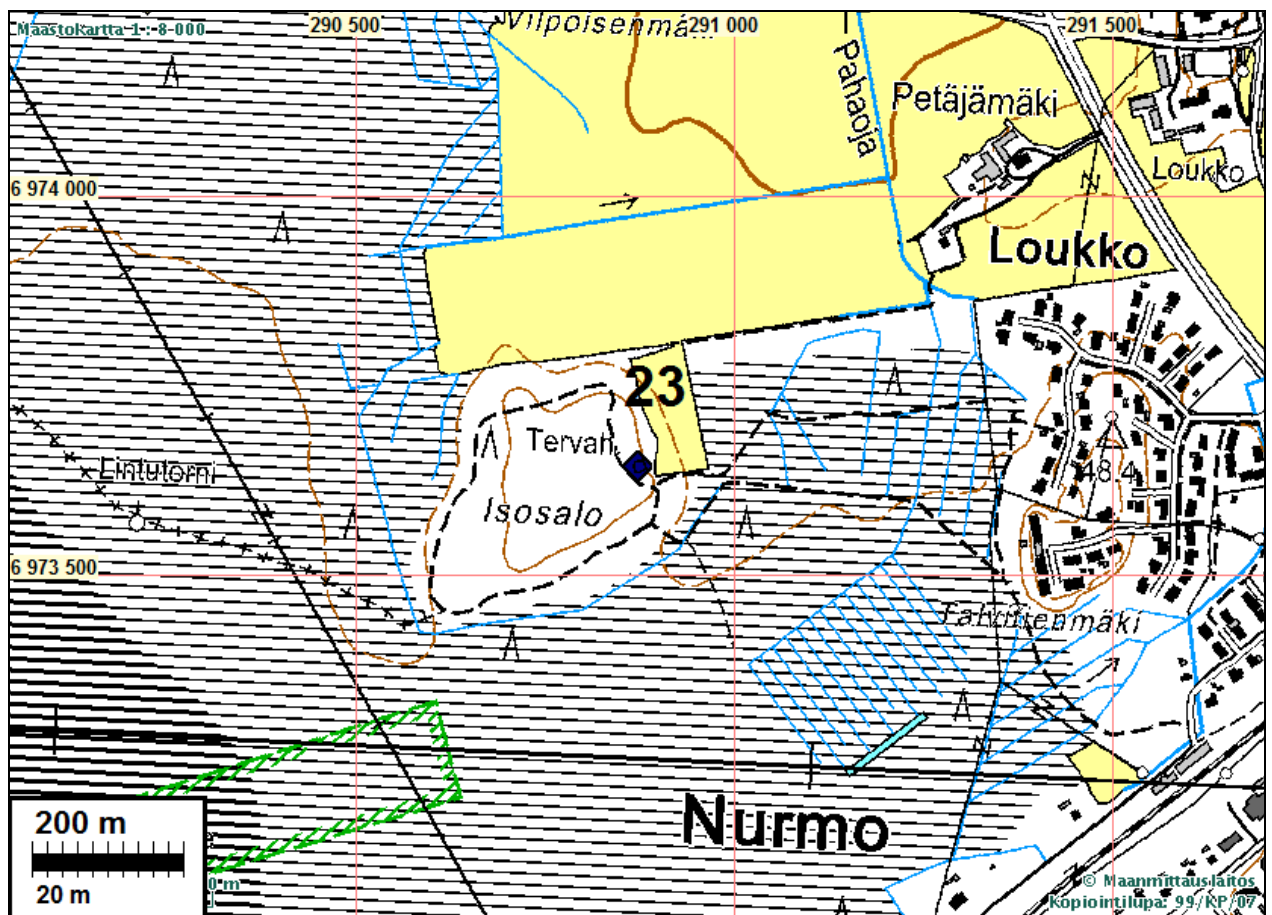
X: 6970 386 Y: 2443 752

P: 6976 568 I: 3290 959

Tutkijat: Jussila & Sepänmaa 2010 inventointi

Sijainti: Paikka sijaitsee Nurmon kirkosta 0,96 km lounaaseen. Merkitty maastokartalle.

Huomiot: Paikkaa ei tarkastettu 2010.

**SEINÄJOKI NURMO 24 JOUTTILUOMA TH**

Mjtunnus:

Rauh.lk: 2

Ajoitus: historiallinen

Laji: valmistus: tervahauta

Koordin: N: 6976 724 E: 296 636 Z: 60 ±1 m

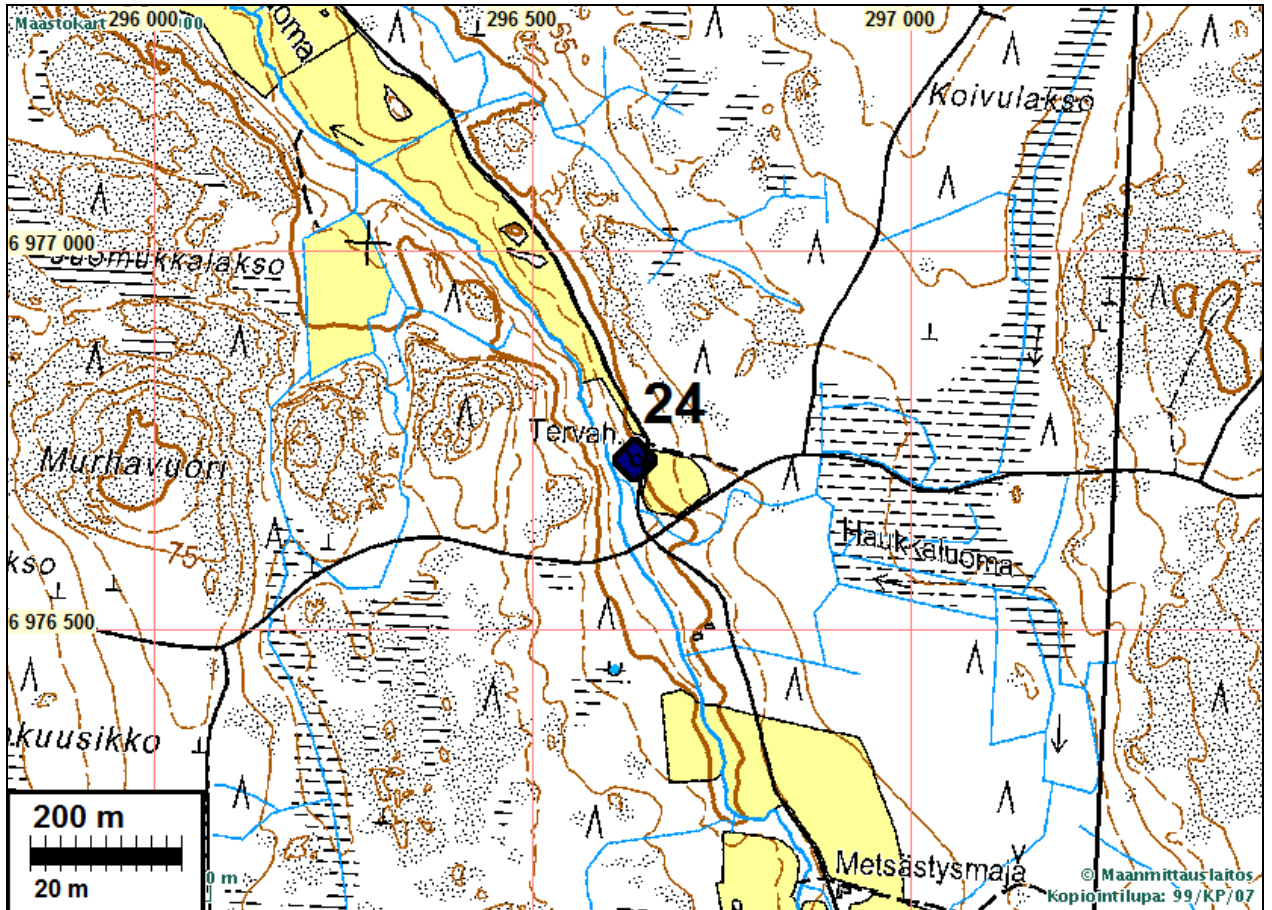
X: 6973 730 Y: 2449 366

P: 6979 649 I: 3296 725

Tutkijat: Jussila & Sepänmaa 2010 inventointi

Sijainti: Paikka sijaitsee Nurmon kirkosta 5,60 km itään. Merkitty maastokartalle.

Huomiot: Tiheässä sekametsässä ehjä tervahauta, halk n. 12 m.



tervahauta pusikossa.

SEINÄJOKI NURMO 25 ISOVUORENKYTÖ

Mjtunnus:

Rauh.lk: 2

Ajoitus: historiallinen

Laji: valmistus: tervahauta

Koordin: N: 6975 188 E: 295 400 Z: 67 ±1 m

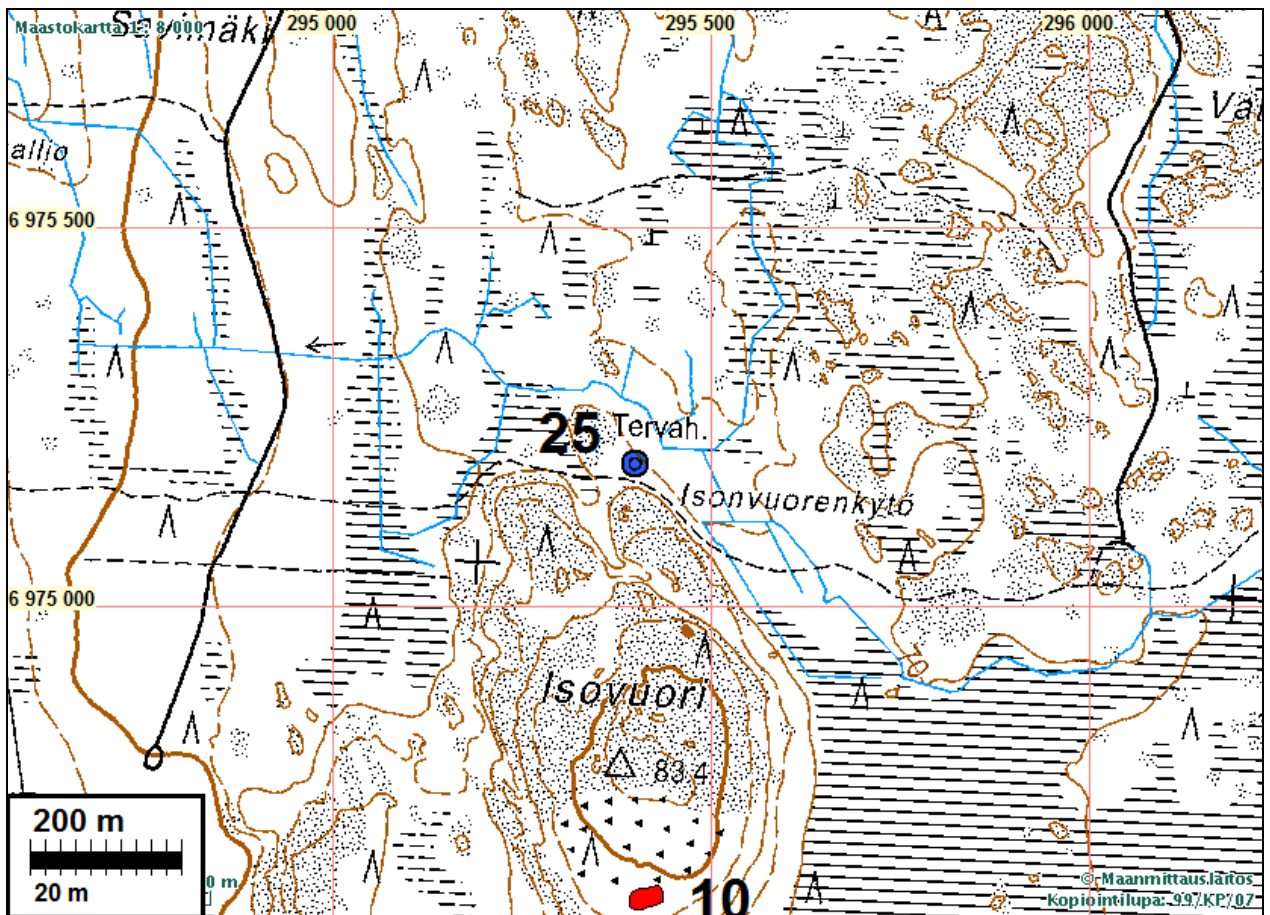
X: 6972 138 Y: 2448 203

P: 6978 112 I: 3295 489

Tutkijat: Jussila & Sepänmaa 2010 inventointi

Sijainti: Paikka sijaitsee Nurmon kirkosta 3,90 km itään. Merkitty maastokartalle.

Huomiot: Tervahautaa ei ole tarkastettu.

**SEINÄJOKI NURMO 26 LAMMINKANGAS TH**

Mjtunnus:

Ajoitus: historiallinen

Laji: valmistus: tervahauta

Koordin: N: 6975 088 E: 299 948 Z: 95 ±1 m

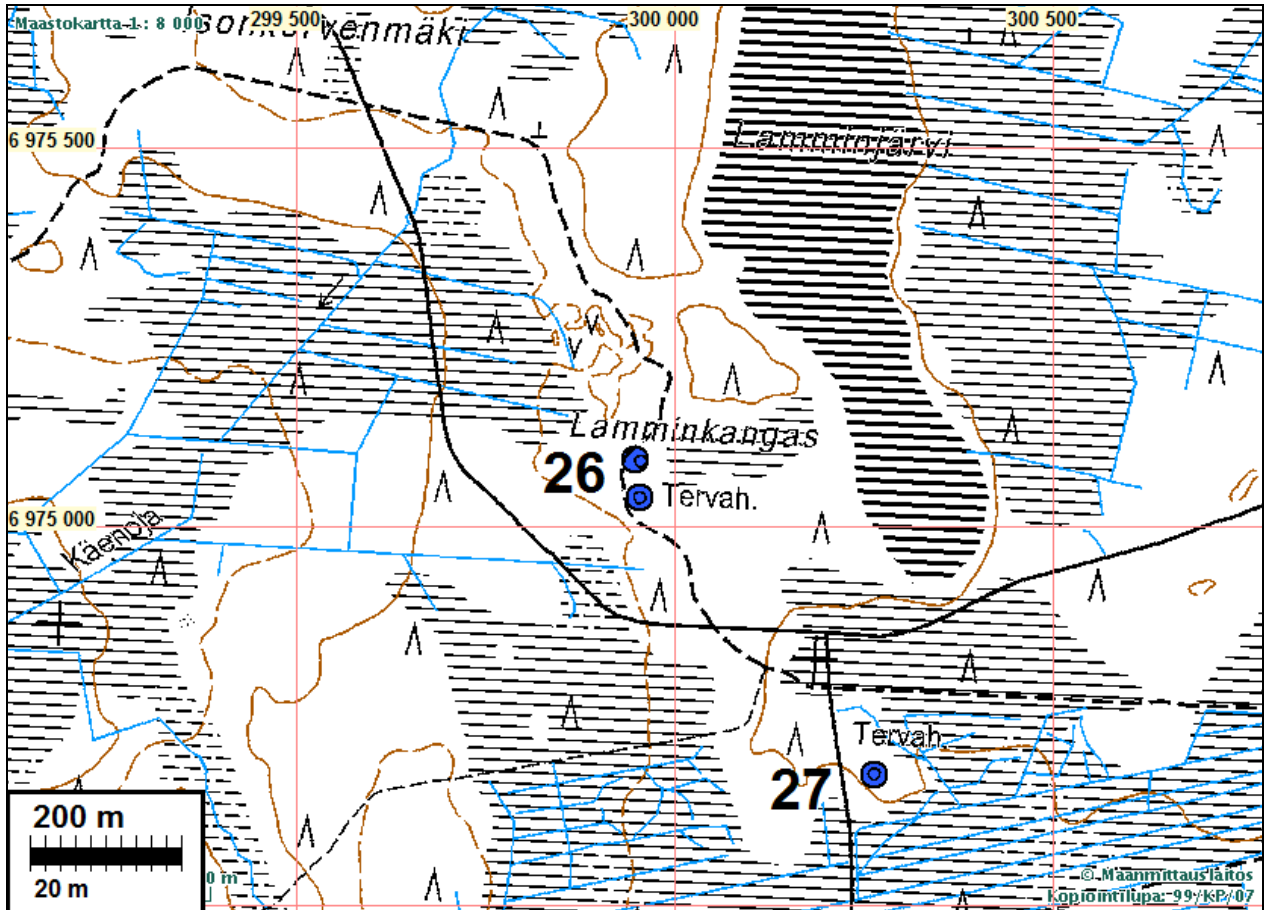
X: 6972 250 Y: 2452 750

P: 6978 012 I: 3300 038

Tutkijat: Jussila & Sepänmaa 2010 inventointi

Sijainti: Paikka sijaitsee Nurmon kirkosta 8,37 km itään. Merkitty maastokartalle. Koordin = pohjoisempi tervahauta, eteläisempi = N 6975036 E 299952.

Huomiot: Pohjoisemmasta tervahaudasta jäljellä puolet, sen halk. ollut n. 16 m. Eteläisempi on ehjä ja suuri, halk. n. 21 m.



tervahauta metsätien kupeessa.

SEINÄJOKI NURMO 27 LAMMINKANGAS S TH TP

Mjtunnus:

Rauh.lk: 2

Ajoitus: historiallinen

Laji: valmistus: tervahauta

Koordin: N: 6974 672 E: 300 264 Z: 90 ±1 m

X: 6971 850 Y: 2453 086

P: 6977 596 I: 3300 355

Tutkijat: Jussila & Sepänmaa 2010 inventointi

Sijainti: Paikka sijaitsee Nurmon kirkosta 8,66 km itään. Merkitty maastokartalle.

Huomiot: paikalla ehjä tervahauta, halk n. 13 m. Sen itäpuolella on kiviraunio, n. 2 m halk. joka lienee tervapirtin kiukaan jäännös.

Kartta s. 65.



Mahdollisesti tervapirtin kiuas. Alakuvassa tervahauta taustalla vas.



SEINÄJOKI NURMO 28 HIRVINEVA TH

Mjtunnus:

Rauh.lk: 2

Ajoitus: historiallinen

Laji: valmistus: tervahauta

Koordinaatit: N: 6973 668 E: 299 536 Z: 90 ±1 m

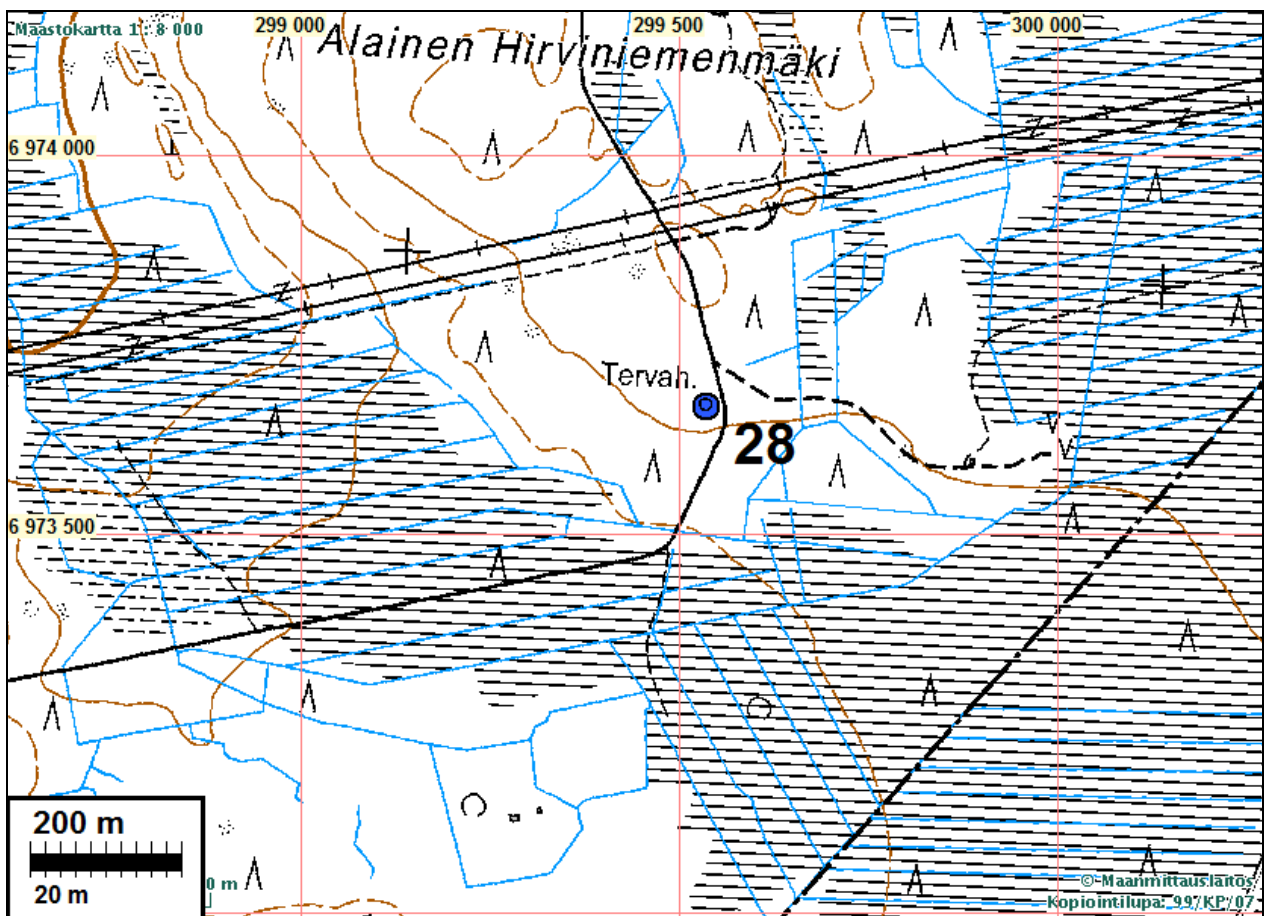
X: 6970 813 Y: 2452 405

P: 6976 592 I: 3299 626

Tutkijat: Jussila & Sepänmaa 2010 inventointi

Sijainti: Paikka sijaitsee Nurmon kirkosta 7,94 km itään. Merkitty maastokartalle.

Huomiot: Tervahauta tiheikössä, ehjä, halk n. 14 m.



SEINÄJOKI NURMO 29 HAAVISTONKORVET TH

Mjtunnus:

Rauh.lk: 2

Ajoitus: historiallinen

Laji: valmistus: tervahauta

Koordin: N: 6972 468 E: 297 784 Z: 90 ±1 m

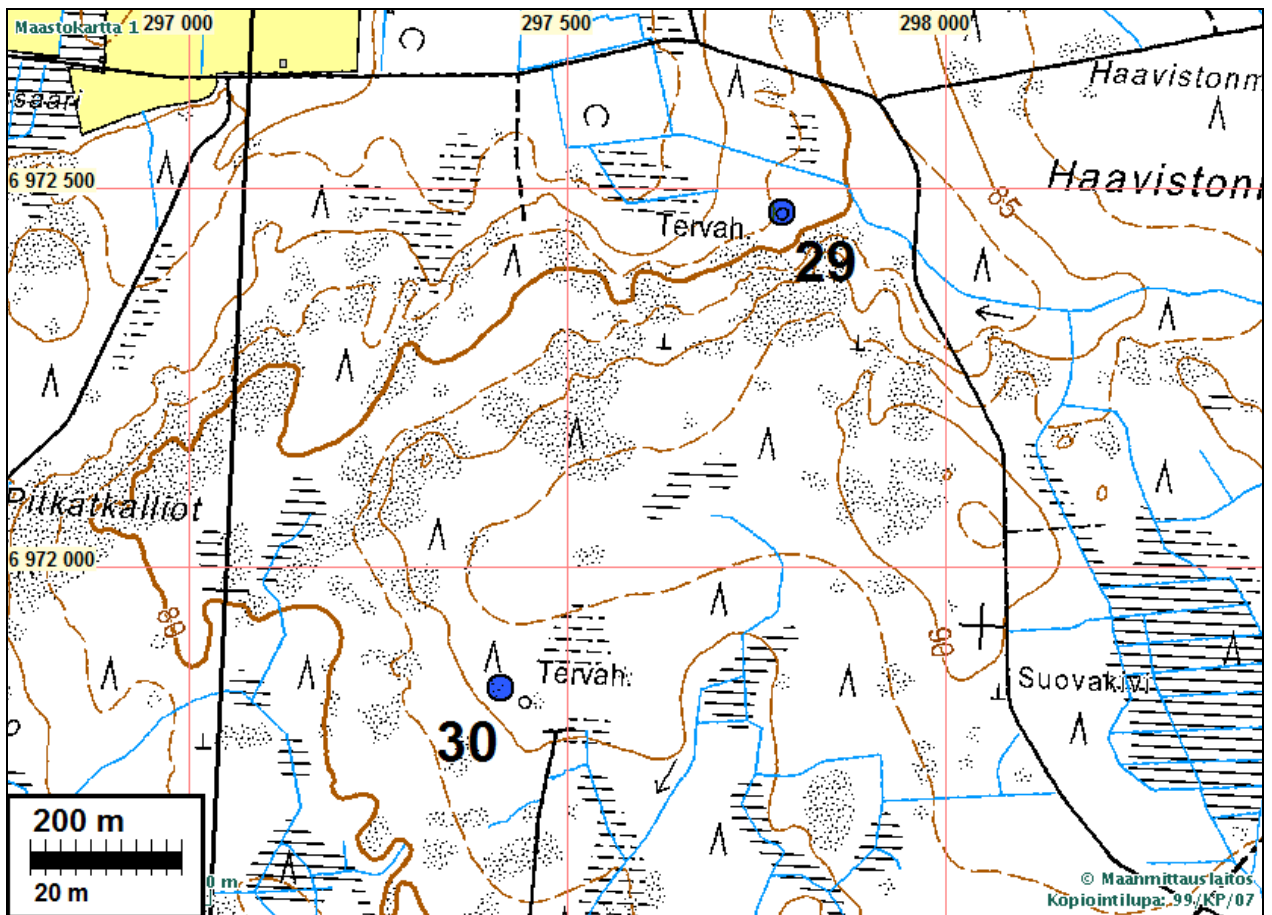
X: 6969 533 Y: 2450 711

P: 6975 391 I: 3297 874

Tutkijat: Jussila & Sepänmaa 2010 inventointi

Sijainti: Paikka sijaitsee Nurmon kirkosta 6,42 km itään. Merkitty maastokartalle.

Huomiot: Korpimetsässä kalliomäen juurella korkeavallinen, maan päälle tehty tervahauta. Täynnä ketunkoloja (paikalla oli poikaset ja hermostunut kettuemö). Halk. n.15 m.



SEINÄJOKI NURMO 30 HAAVISTONKORVET 2 TH TP

Mjtunnus:

Rauh.lk: 2

Ajoitus: historiallinen

Laji: valmistus: tervahauta

Koordina: N: 6971 840 E: 297 412 Z: 90 ±1 m

X: 6968 888 Y: 2450 368

P: 6974 763 I: 3297 501

Tutkijat: Jussila & Sepänmaa 2010 inventointi

Sijainti: Paikka sijaitsee Nurmon kirkosta 6,27 km itään. Merkitty maastokartalle. Paikalla tervapirtin kiuas.

Huomiot: Paikalla on iso, kallionotkelmassa olevaan kosteikkoon tehty hauta. Korkea, mutta tasalakinen, vaikuttaa paremminkin sysihaudalta eli hiilimiilulta, joka ehkä palanut pilloille. Ei ränniä. Täynnä ketunkoloja joista näkyy että maaperässä paljon hiiltä ja kuonamaiseksi palanutta maata. Tämä viittaa polton mennen pilalle, eikä hautaa ole kokonaan avattu. Haudan itäpuolella (n. 10-15 m haudasta) on kallion laidalla kivikasa, n. 1,5 m halk, joka vaikuttaa olevan kiukaan jäännös.

Kartta s. 68.



Mahdollisesti kiuas.



Yllä: kiuas, alla miilun "lakitasannetta" kuvattuna vallin reunalta keskustaan.



SEINÄJOKI NURMO 31 KESKI-KAPELA TH

Mjttunnus:

Rauh.lk: 2

Ajoitus: historiallinen

Laji: valmistus: tervahauta

Koordin: N: 6967 164 E: 298 072 Z: 75 ±1 m

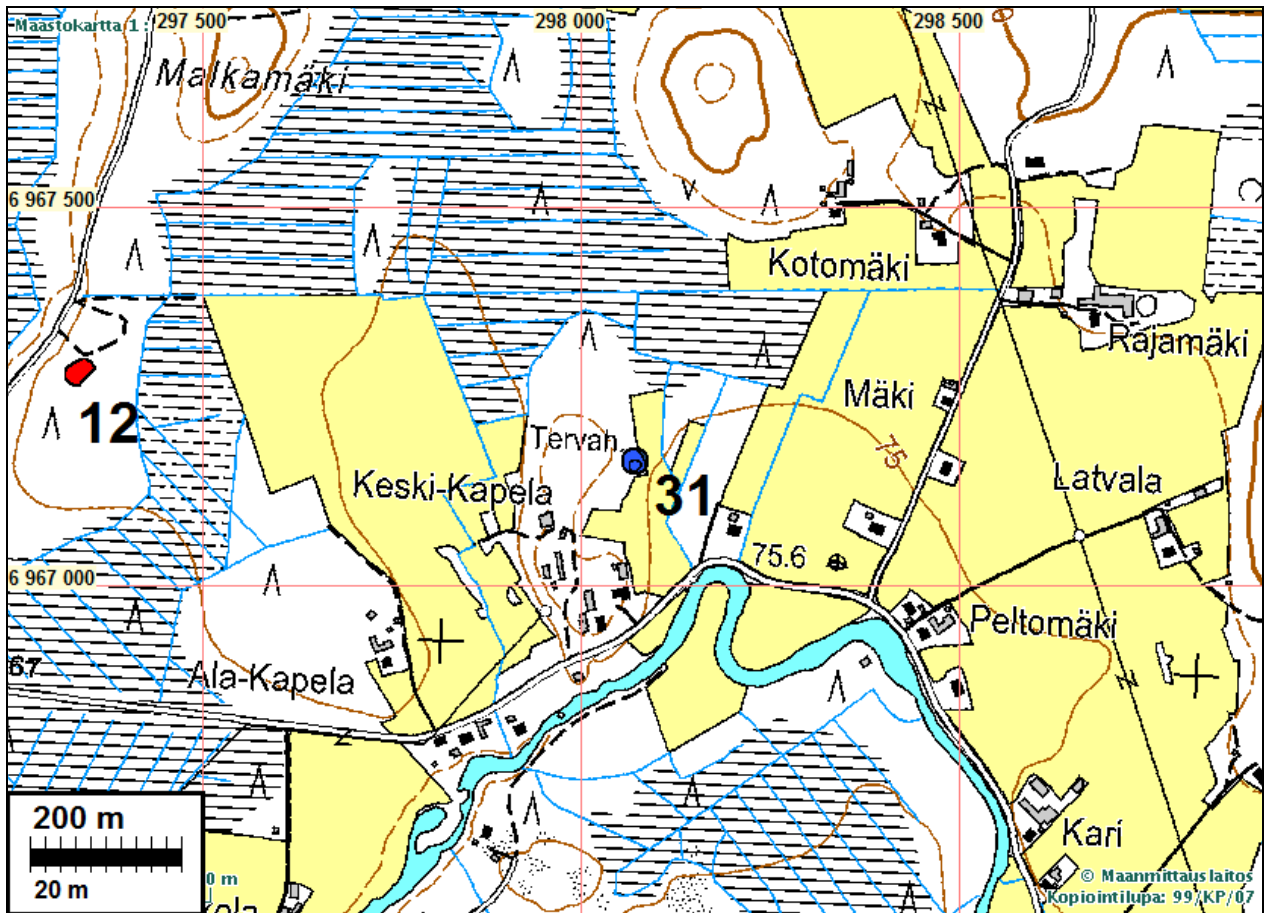
X: 6964 248 Y: 2451 246

P: 6970 085 I: 3298 162

Tutkijat: Jussila & Sepänmaa 2010 inventointi

Sijainti: Paikka sijaitsee Nurmon kirkosta 9,58 km kaakkoon. Merkitty maastokartalle.

Huomiot: Tervahautaa ei ole tarkastettu.



SEINÄJOKI NURMO 32 UUSINEVA W TH

Mjtnnus:

Rauh.lk: 2

Ajoitus: historiallinen

Laji: valmistus: tervahauta

Koordin: N: 6966 756 E: 294 564 Z: 63 ±1 m

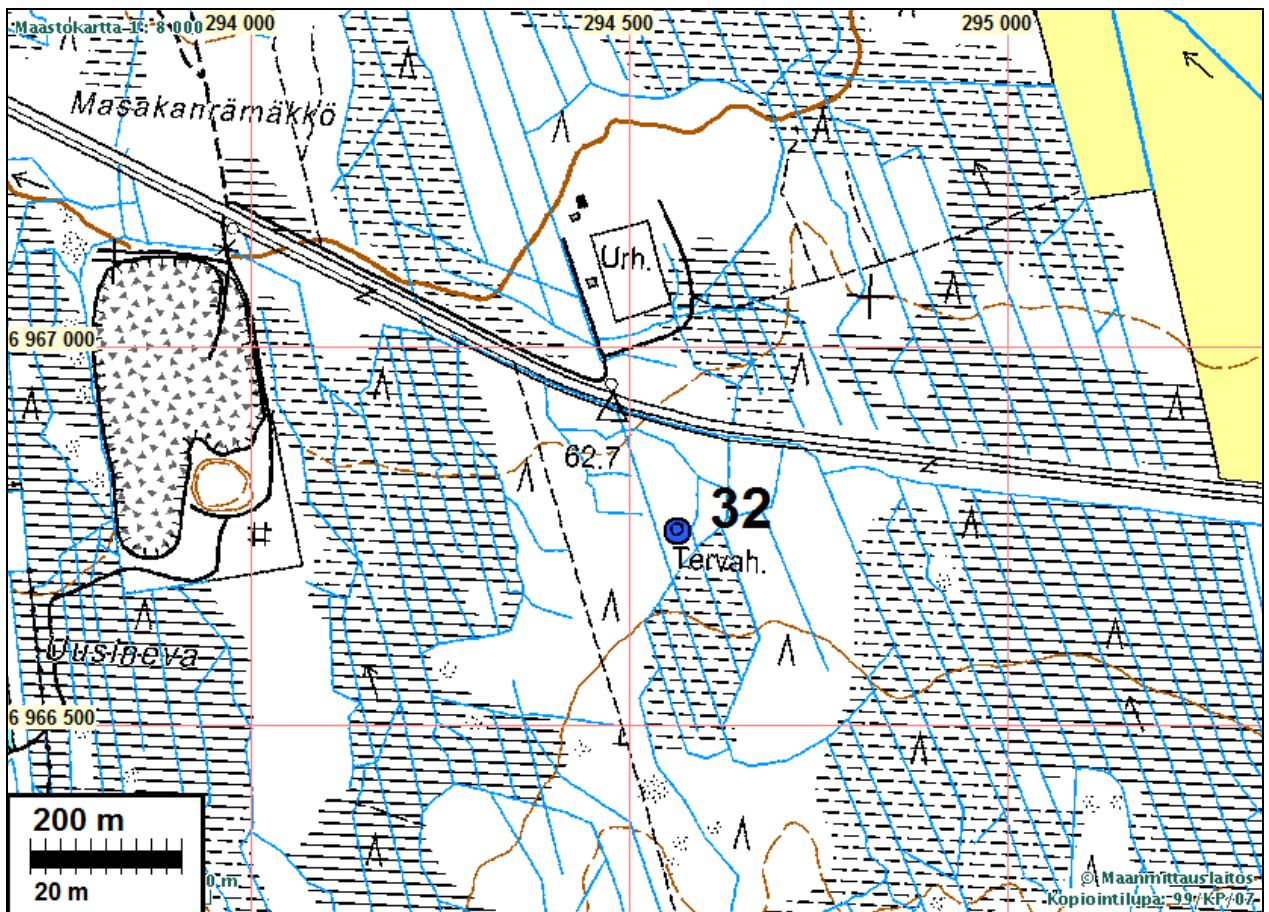
X: 6963 678 Y: 2447 760

P: 6969 677 I: 3294 652

Tutkijat: Jussila & Sepänmaa 2010 inventointi

Sijainti: Paikka sijaitsee Nurmon kirkosta 8,04 km etelään. Merkitty maastokartalle.

Huomiot: Tervahauta korpimetsässä, halk n. 15 m.



SEINÄJOKI NURMO 33 HANGASKORPI TH TP

Mjtunnus:

Rauh.lk: 2

Ajoitus: historiallinen

Laji: valmistus: tervahauta

Koordin: N: 6965 440 E: 294 620 Z: 73 ±1 m

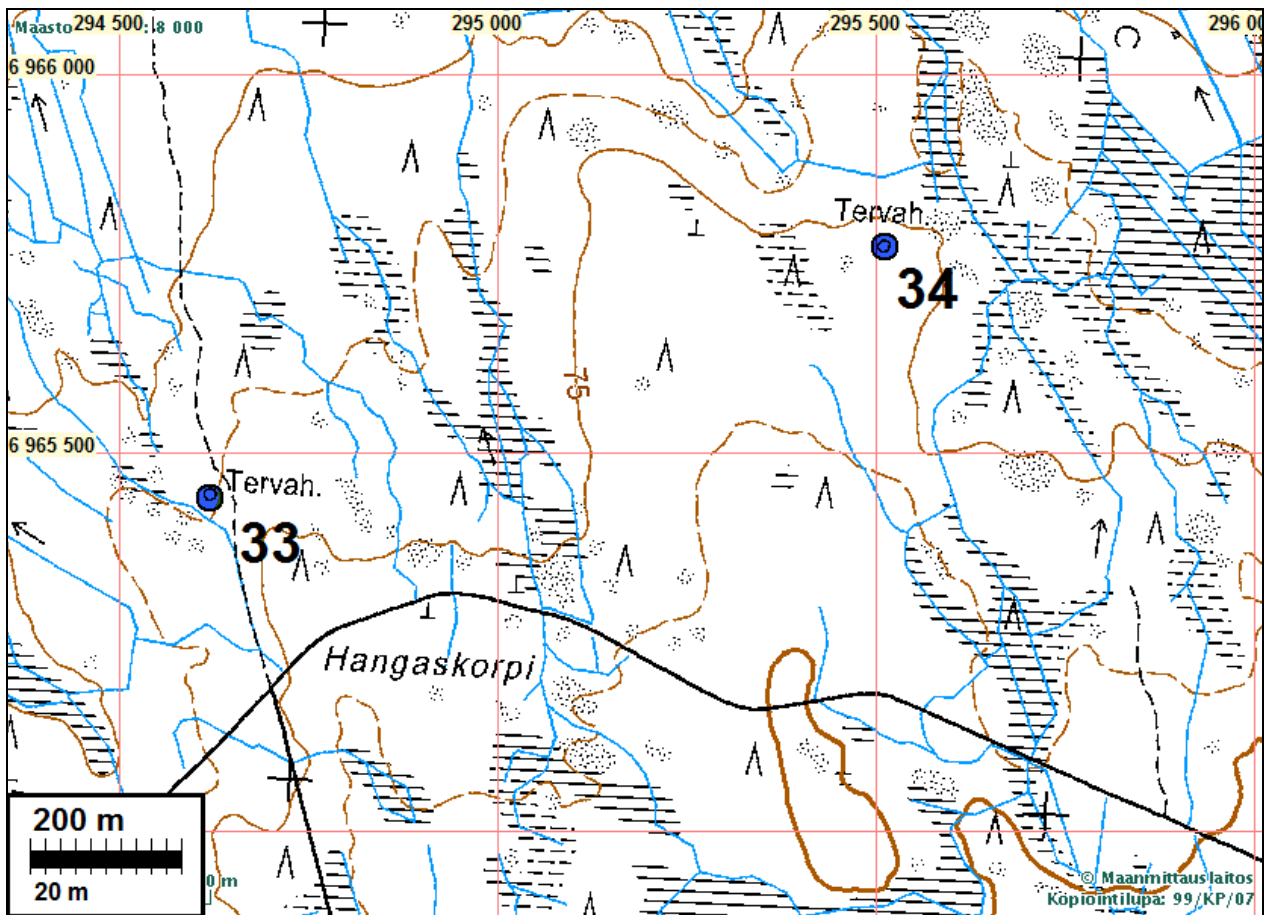
X: 6962 365 Y: 2447 878

P: 6968 360 I: 3294 708

Tutkijat: Jussila & Sepänmaa 2010 inventointi

Sijainti: Paikka sijaitsee Nurmon kirkosta 9,30 km etelään. Merkitty maastokartalle. Paikalla tervapirtinkiuas.

Huomiot: Ehjä tervahauta rinteen laen reunalla. Halk n. 13 m. Tervahaudan eteläpuolella, liki haudan kupeella on kivikasa joka lienee tervapirtin kiukaan jäännös.



Edessä mahd. kiukaan jäännös sen takana tervahauta.

SEINÄJOKI NURMO 34 HANGASKORPI 2 TH

Mjtnnus:

Rauh.lk: 2

Ajoitus: historiallinen

Laji: valmistus: tervahauta

Koordin: N: 6965 772 E: 295 512 Z: 73 ±1 m
 X: 6962 738 Y: 2448 754
 P: 6968 692 I: 3295 601

Tutkijat: Jussila & Sepänmaa 2010 inventointi

Sijainti: Paikka sijaitsee Nurmon kirkosta 9,32 km etelään. Merkitty maastokartalle.

Huomiot: Tervahautaa ei ole tarkastettu.

Kartta s 73.

SEINÄJOKI NURMO 35 KETTUKYÖ TH

Mjtunnus:

Rauh.lk: 2

Ajoitus: historiallinen

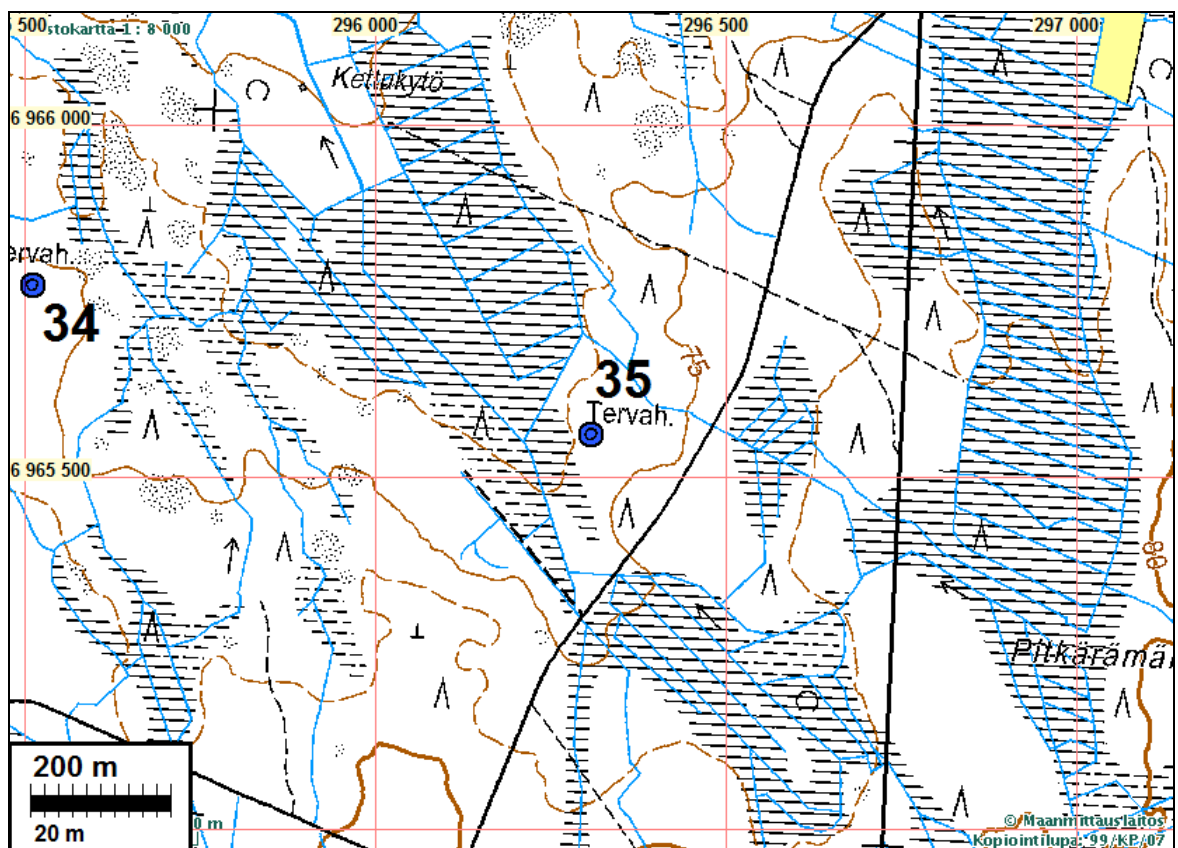
Laji: valmistus: tervahauta

Koordin: N: 6965 560 E: 296 308 Z: 73 ±1 m
 X: 6962 564 Y: 2449 558
 P: 6968 480 I: 3296 397

Tutkijat: Jussila & Sepänmaa 2010 inventointi

Sijainti: Paikka sijaitsee Nurmon kirkosta 9,87 km kaakkoon. Merkitty maastokartalle.

Huomiot: Soisessa korpimetsässä ehjä, maan päälle tehty korkeavallinen tervahauta, halk n. 12 m. Täynnä ketunkoloja.



SEINÄJOKI NURMO 36 ISOMÄKI N TH

Mittunnus:

Rauh.lk: 2

Ajoitus: historiallinen

Laji: valmistus: tervahauta

Koordina: N: 6965 012 E: 297 372 Z: 83 ±1 m

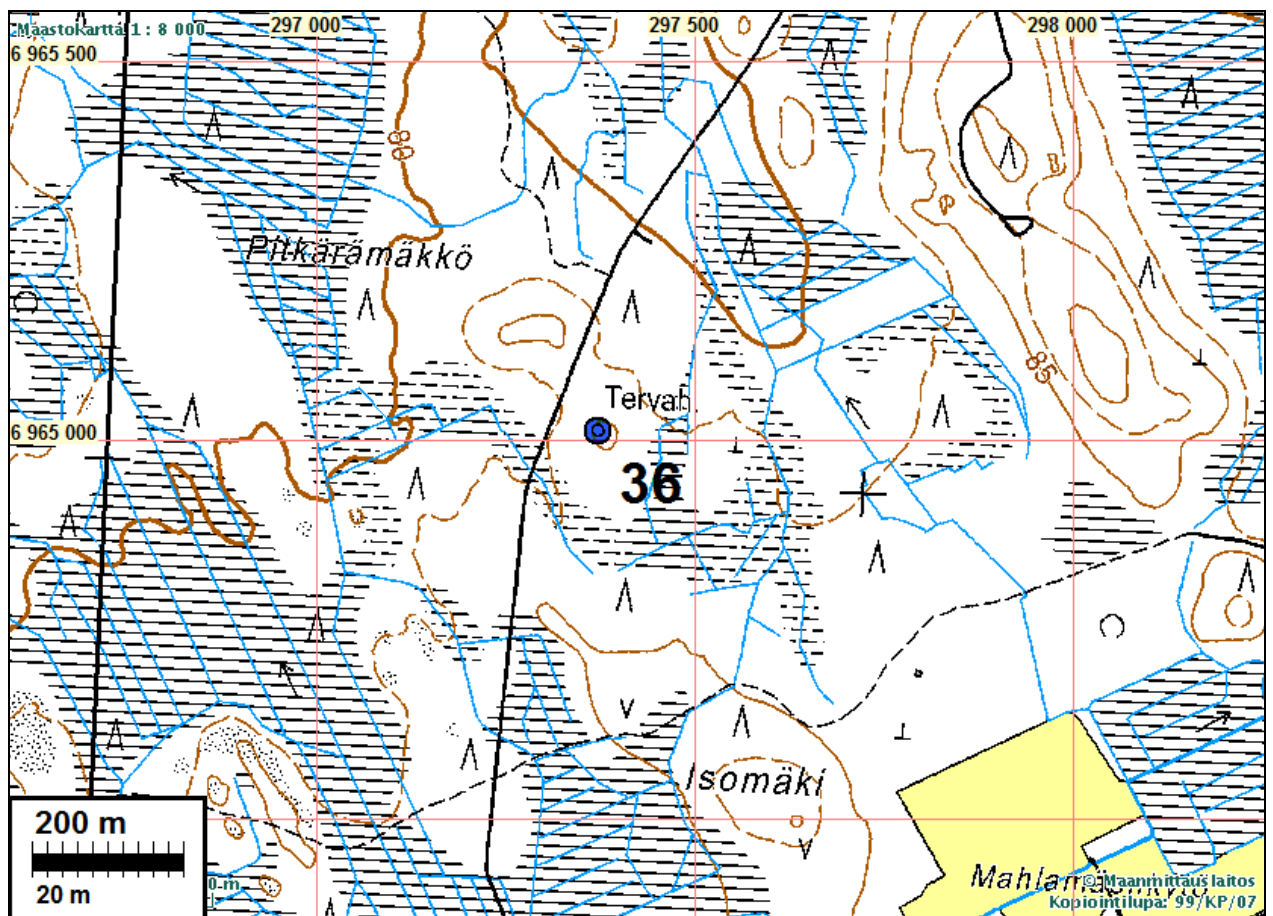
X: 6962 066 Y: 2450 646

P: 6967 932 I: 3297 461

Tutkijat: Jussila & Sepänmaa 2010 inventointi

Sijainti: Paikka sijaitsee Nurmon kirkosta 10,88 km kaakkoon. Merkitty maastokartalle.

Huomioit: Mäenkumpareella tavanomainen tervahauta.



SEINÄJOKI NURMO 37 ISOMÄKI S TH TP

Mjtunnus:

Rauh.lk: 2

Ajoitus: historiallinen

Laji: valmistus: tervahauta

Koordin: N: 6964 148 E: 297 684 Z: 87 ±1 m

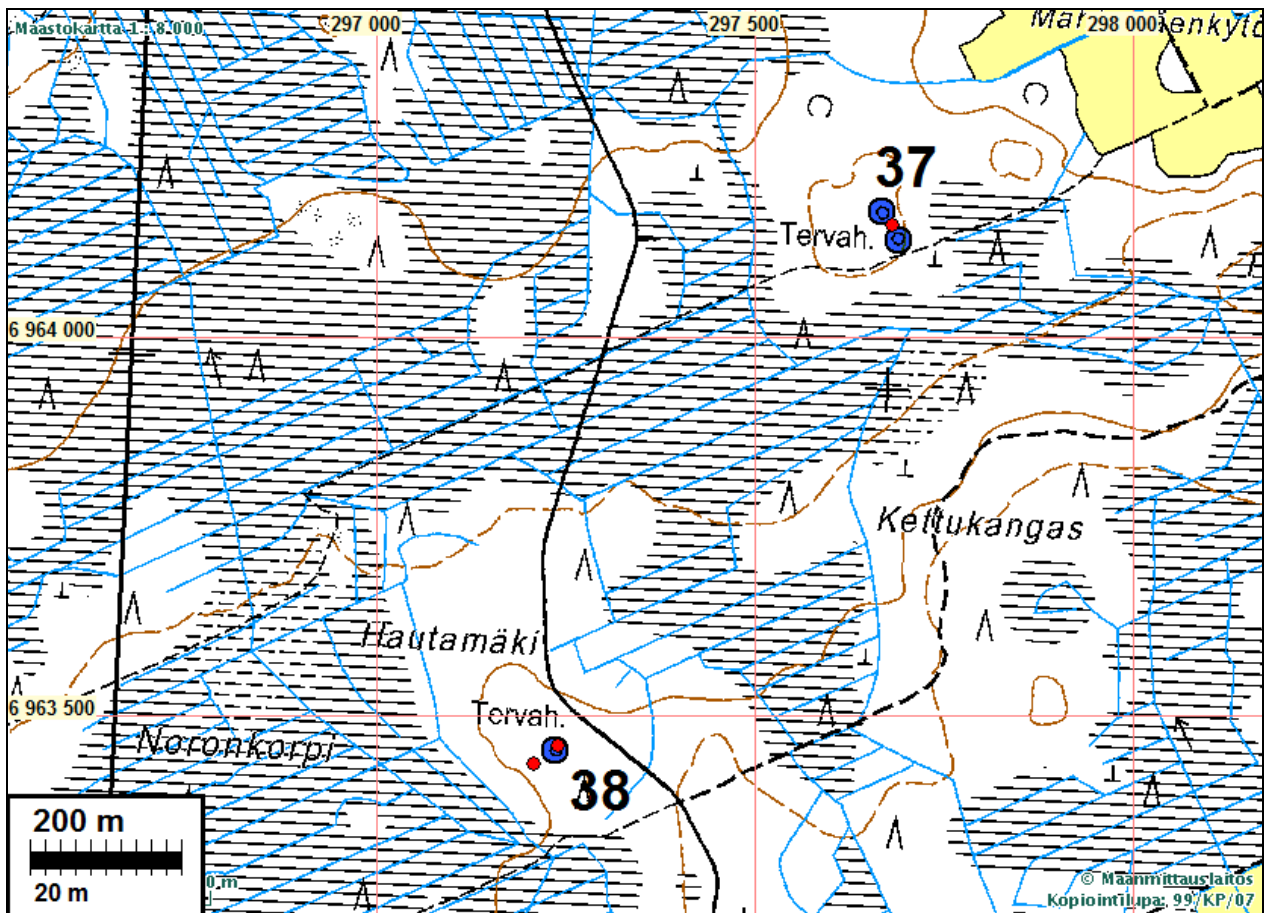
X: 6961 218 Y: 2450 998

P: 6967 068 I: 3297 773

Tutkijat: Jussila & Sepänmaa 2010 inventointi

Sijainti: Paikka sijaitsee Nurmon kirkosta 11,78 km kaakkoon. Merkitty maastokartalle. Paikalla tervapirtin kiuas.

Huomiot: Paikalla on suon laidan hiekkamaaperäisellä ja mäen eteläpuolisella harjanteella kaksi isoa ja ehjää tervahautaa. Niiden välissä, n. 12 m haudoista, on suurehko palaneen kiven kasa, tervapirtin kiukaan jäännös.





Eteläisempi tervahauta.



Kiukaan raunio.



Pohjoisempi hauta.

SEINÄJOKI NURMO 38 HAUTAMÄKI TH TP

Mjtunnus:

Rauh.lk: 2

Ajoitus: historiallinen

Laji: valmistus: tervahauta

Koordin: N: 6963 448 E: 297 224 Z: 87 ±1 m

X: 6960 498 Y: 2450 571

P: 6966 368 I: 3297 313

Tutkijat: Jussila & Sepänmaa 2010 inventointi

Sijainti: Paikka sijaitsee Nurmon kirkosta 12,16 km kaakkoon. Merkitty maastokartalle.

Huomiot: paikalla on iso je ehjä, korkeavallinen tervahauta laakealla mäenkumpareella. Halk. n. 18 m. Haudan lounaispuolella on kiukaan jäänteet.

Kartta s. 76.



Kiukaan jäännö.



SEINÄJOKI NURMO 39 KAATAJANNEVA NW TH

Mjtunnus:

Rauh.lk: 2

Ajoitus: historiallinen

Laji: valmistus: tervahauta

Koordin: N: 6962 392 E: 297 556 Z: 98 ±1 m

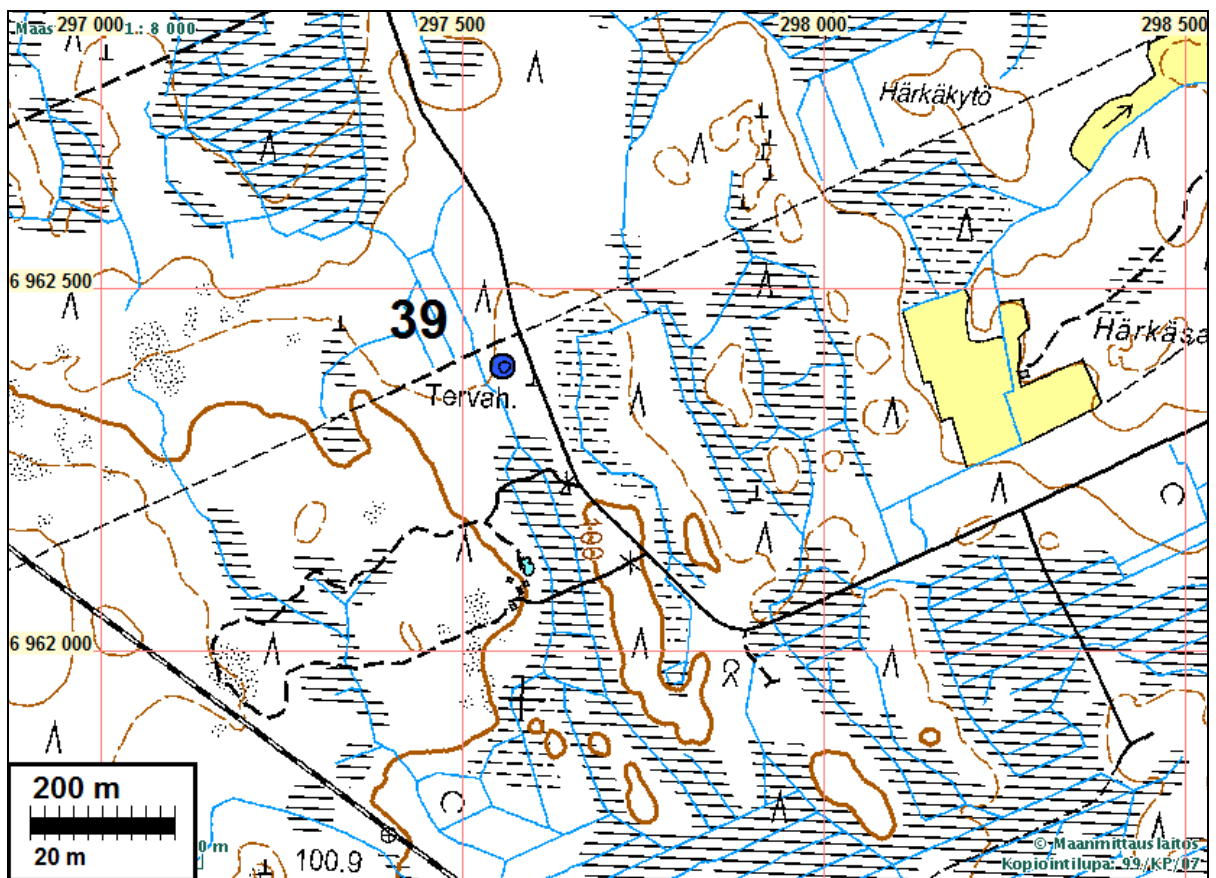
X: 6959 458 Y: 2450 952

P: 6965 311 I: 3297 645

Tutkijat: Jussila & Sepänmaa 2010 inventointi

Sijainti: Paikka sijaitsee Nurmon kirkosta 13,26 km kaakkoon. Merkitty maastokartalle.

Huomiot: Paikalla tavanomainen "keskikokoinen" (halk. n. 12 m), korkeavallinen tervahauta.



SEINÄJOKI NURMO 40 KAATAJANNEVA SE TH

Mjtunnus:

Rauh.lk: 2

Ajoitus: historiallinen

Laji: valmistus: tervahauta

Koordi: N: 6961 112 E: 298 832 Z: 98 ±1 m

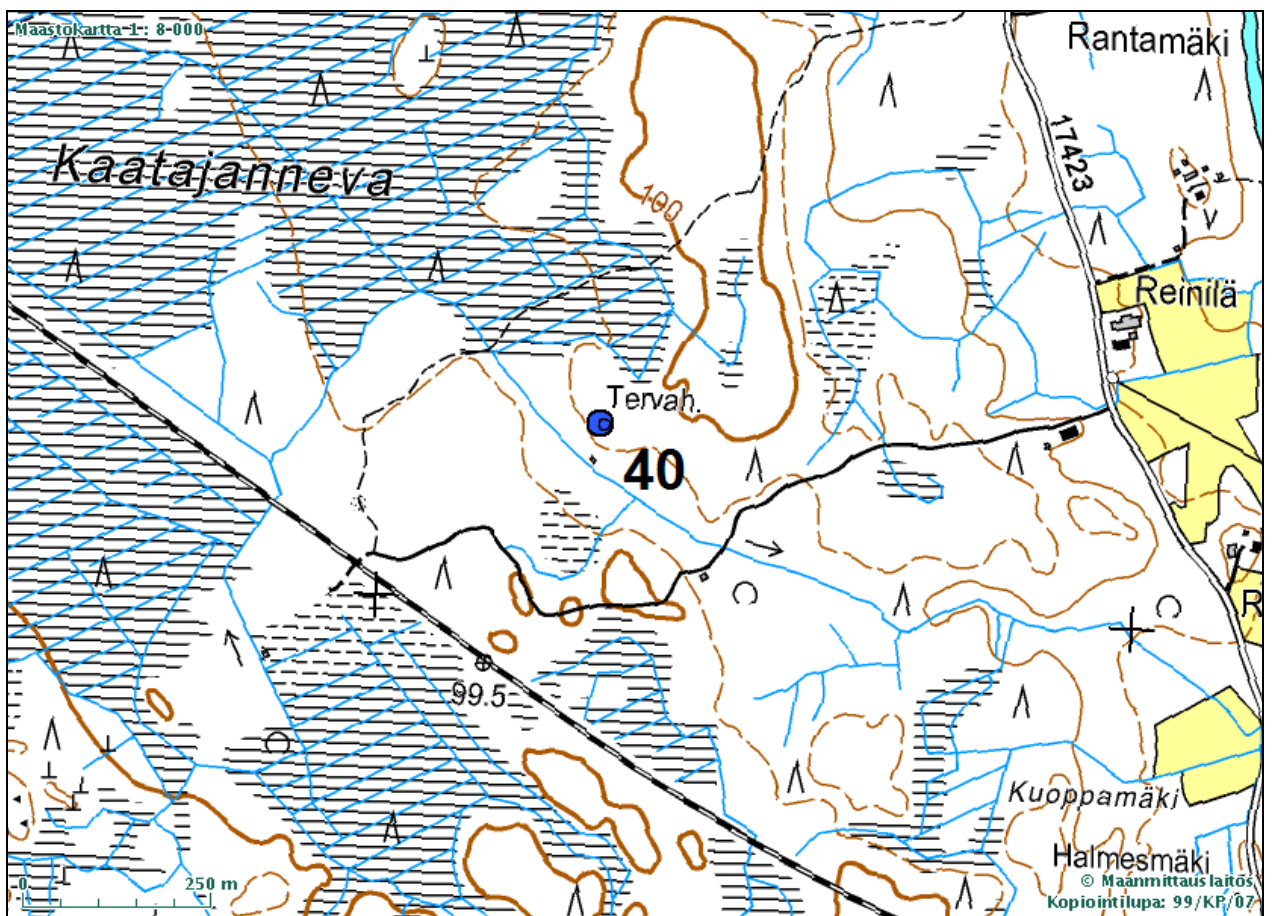
X: 6958 239 Y: 2452 286

P: 6964 031 I: 3298 922

Tutkijat: Jussila & Sepänmaa 2010 inventointi

Sijainti: Paikka sijaitsee Nurmon kirkosta 14,98 km kaakkoon. Merkitty maastokartalle.

Huomiot: Tervahautaa ei ole tarkastettu.

**SEINÄJOKI NURMO 41 KAATAJANNEVA W TH**

Mjtunnus:

Rauh.lk: 2

Ajoitus: historiallinen

Laji: valmistus: tervahauta

Koordi: N: 6960 936 E: 296 728 Z: 103 ±1 m

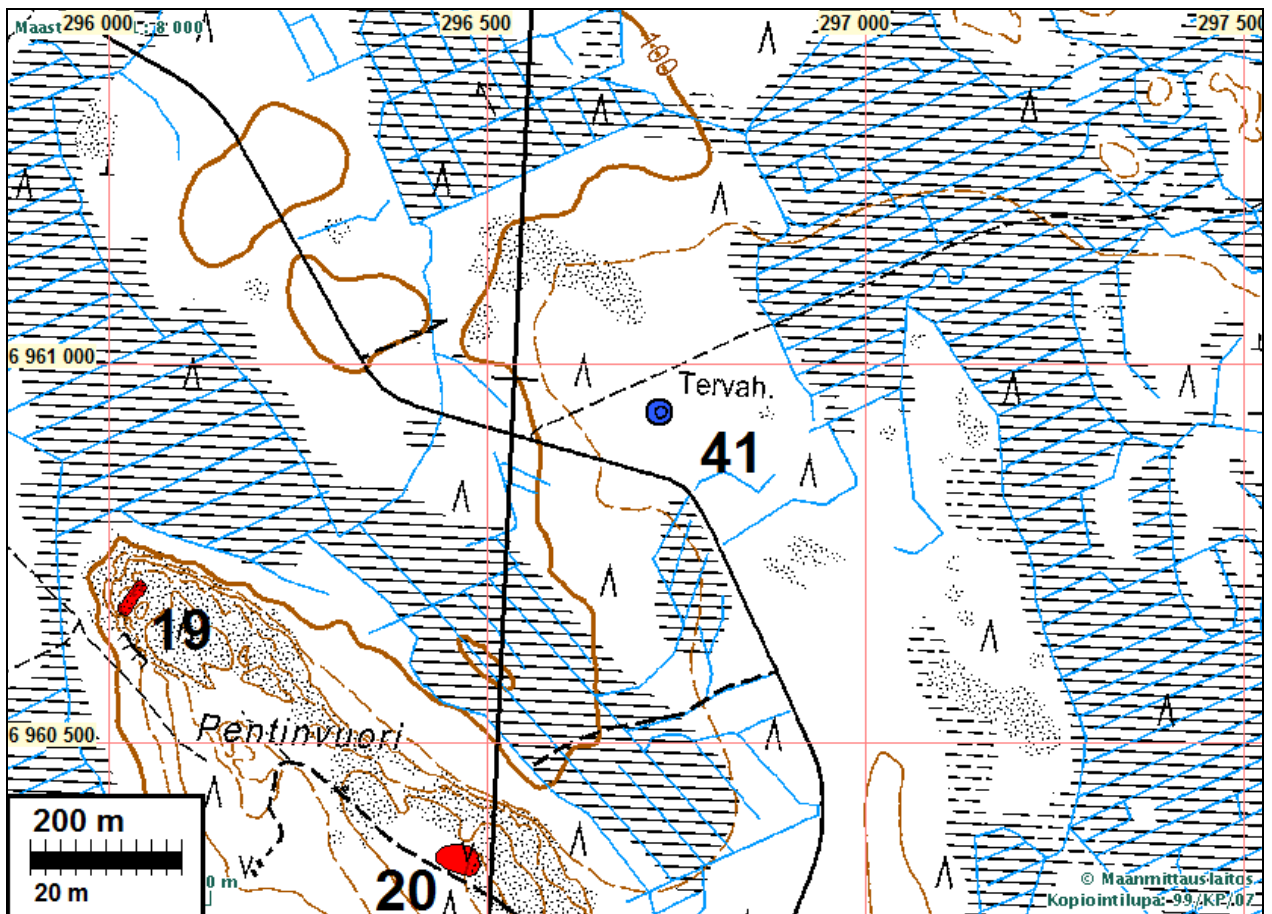
X: 6957 965 Y: 2450 193

P: 6963 855 I: 3296 817

Tutkijat: Jussila & Sepänmaa 2010 inventointi

Sijainti: Paikka sijaitsee Nurmon kirkosta 14,26 km etelään. Merkitty maastokartalle.

Huomiot: Karussa metsässä tervahaudan jääne. Paikalta vaikuttaa otetun pintamaata tai siten alueella on tehty tavallista "raaempi" metsänauraus. Tervahaudan ulkoreunat on ikään kuin "kuorittu" ympäriltä pois ja jäljellä on haudan vallien keskiosa ja hautakuoppa pyöreänä rakenteena. Vaikka hauta onkin vaurioitunut näkyy vallinpuolikkaan seinämissä poikkeuksellinen leikkaus tervahaudan rakenteesta (kun yleensä näkyy leikkauksia vallin ja haudan poikki).



SEINÄJOKI NURMO 42 KIVIVUORI W TH

Mittunnus:

Rauh.lk: 2

Ajoitus: historiallinen

Laji: valmistus: tervahauta

Koordi: N: 6960 532 E: 294 748 Z: 103 ±1 m

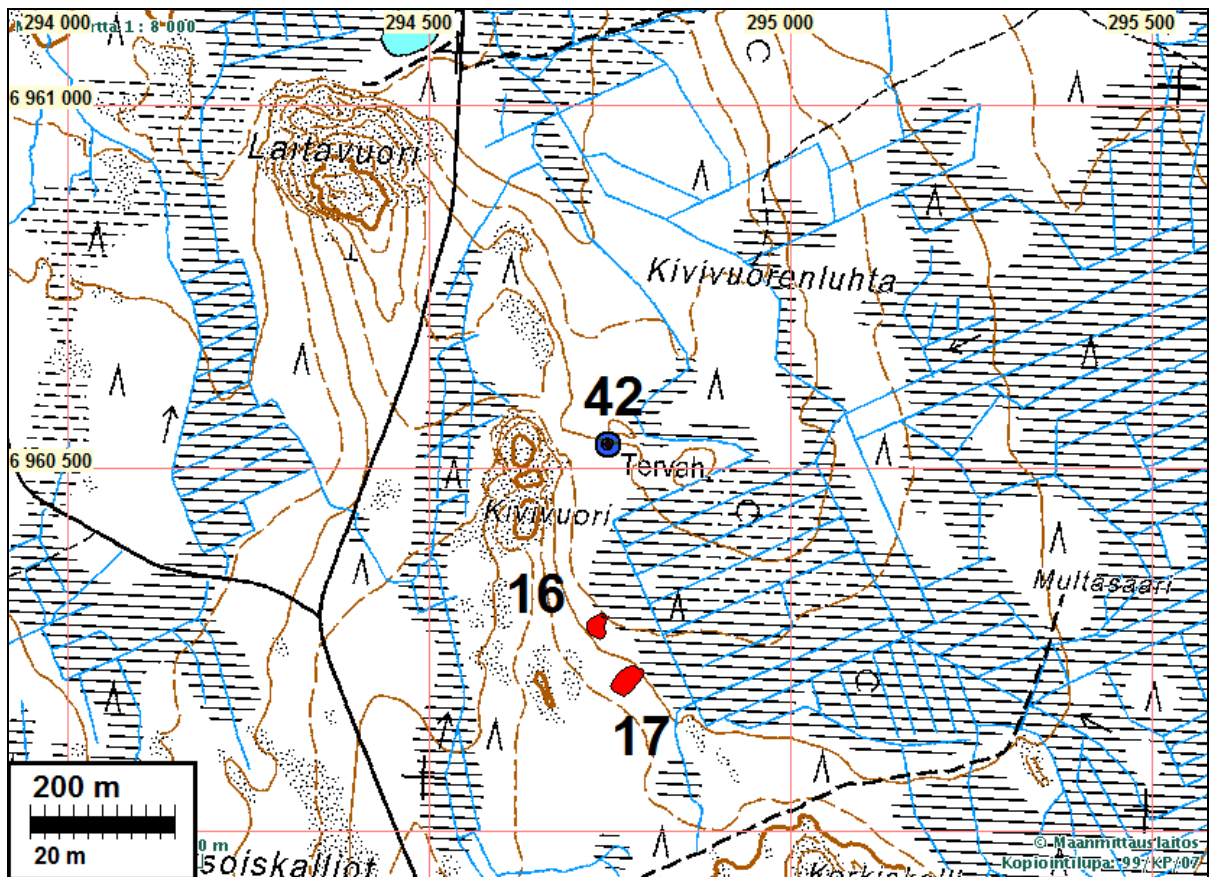
X: 6957 469 Y: 2448 234

P: 6963 450 I: 3294 836

Tutkijat: Jussila & Sepänmaa 2010 inventointi

Sijainti: Paikka sijaitsee Nurmon kirkosta 14,07 km etelään. Merkitty maastokartalle.

Huomiot: Iso ja ehjä tervahauta, ellei paikalle tuleva metsätieura hieman viistänyt haudan kylkeä. Pusikoitunut.



SEINÄJOKI NURMO 43 KELLOKALLIO TH

Mjtunnus:

Rauh.lk: 2

Ajoitus: historiallinen

Laji: valmistus: tervahauta

Koordin: N: 6959 304 E: 294 468 Z: 88 ±1 m

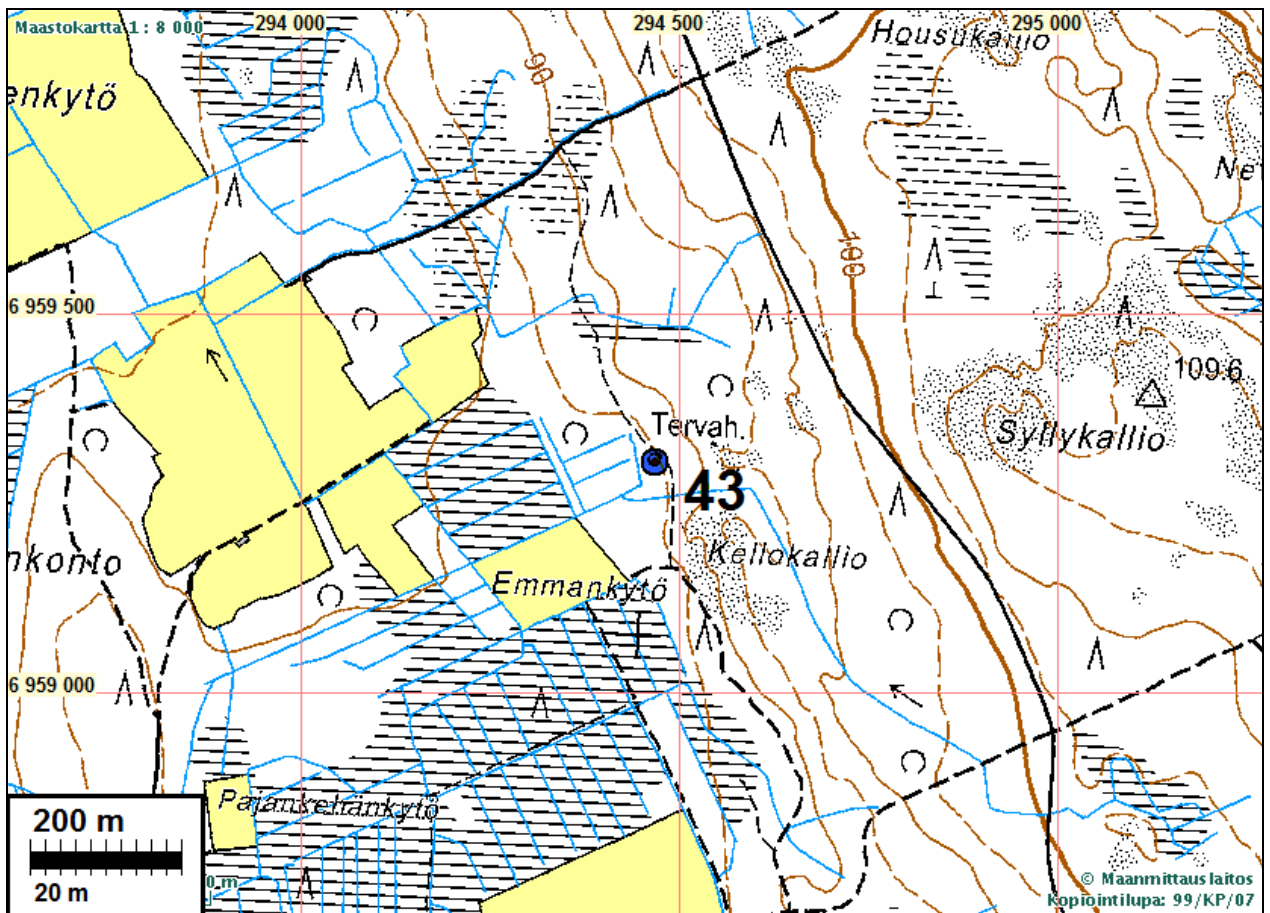
X: 6956 230 Y: 2448 011

P: 6962 222 I: 3294 556

Tutkijat: Jussila & Sepänmaa 2010 inventointi

Sijainti: Paikka sijaitsee Nurmon kirkosta 15,21 km etelään. Merkitty maastokartalle.

Kuvaus: paikka tarkastettu inventoinnissa 2008. Tavanomainen tervahauta, ehjä.

**SEINÄJOKI NURMO 44 LÄNTINEN HAUTAMÄKI TH**

Mjtunnus:

Rauh.lk: 2

Ajoitus: historiallinen

Laji: valmistus: tervahauta

Koordin: N: 6957 740 E: 299 824 Z: 100 ±1 m

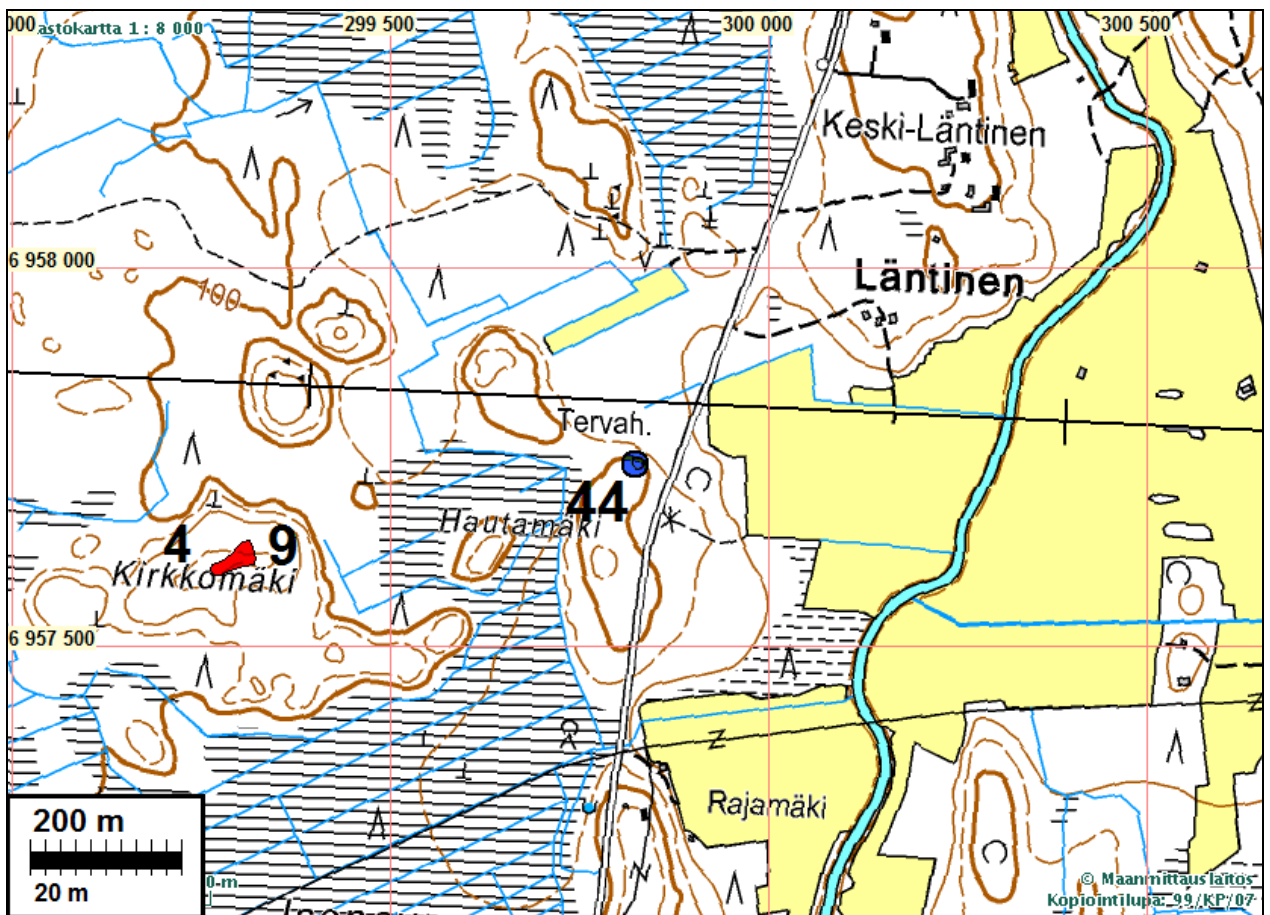
X: 6954 916 Y: 2453 434

P: 6960 657 I: 3299 914

Tutkijat: Jussila & Sepänmaa 2010 inventointi

Sijainti: Paikka sijaitsee Nurmon kirkosta 18,43 km etelään. Merkitty maastokartalle.

Huomiot: Mäen pohjoisrinteessä tavanomainen tervahauta, halk n. 13 m.



SEINÄJOKI NURMO 45 HAAPAKONTO W TH

Mjtunnus:

Rauh.lk: 2

Ajoitus: historiallinen

Laji: valmistus: tervahauta

Koordin: N: 6955 784 E: 296 348 Z: 98 ±1 m

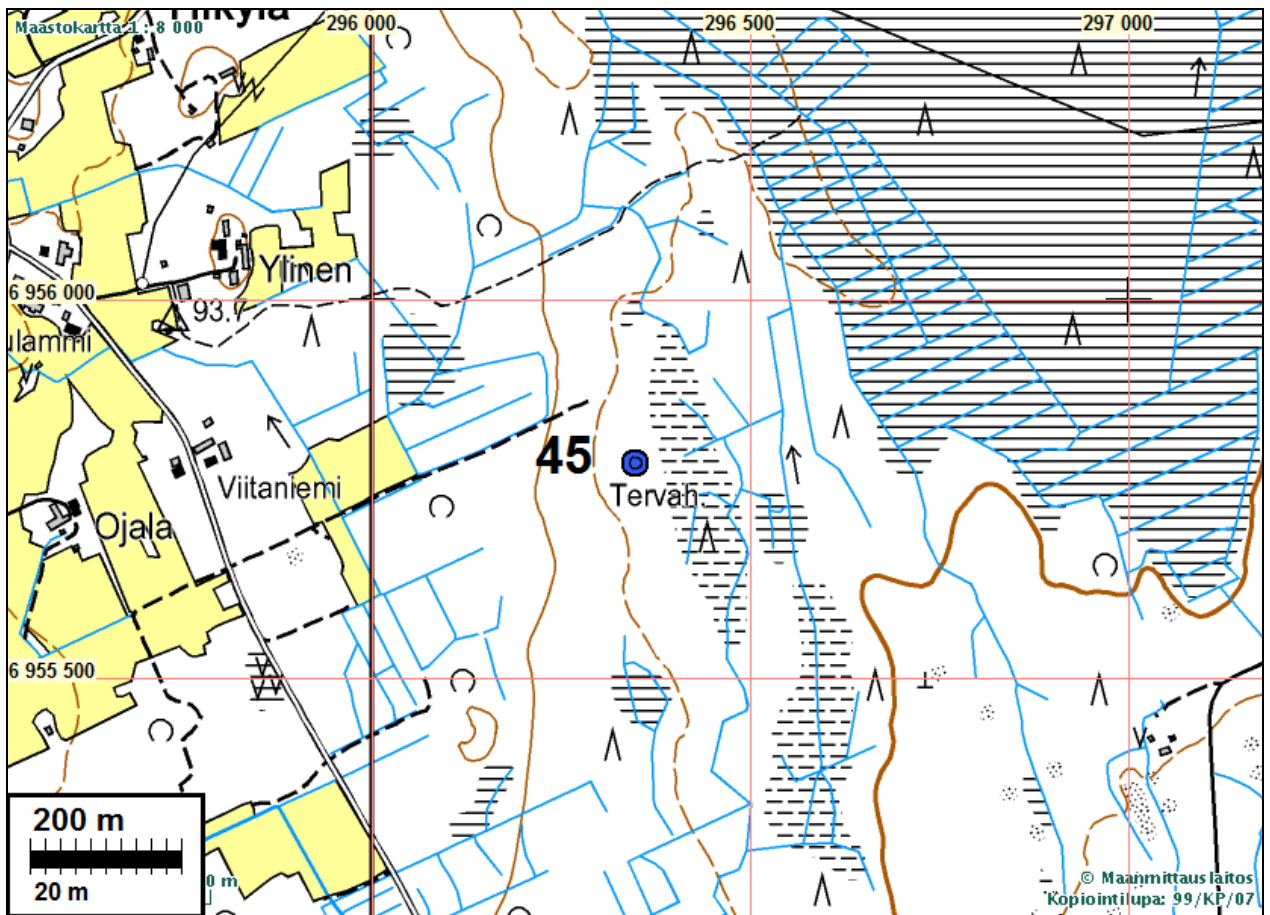
X: 6952 801 Y: 2450 053

P: 6958 700 I: 3296 437

Tutkijat: Jussila & Sepänmaa 2010 inventointi

Sijainti: Paikka sijaitsee Nurmon kirkosta 19,06 km etelään. Merkitty maastokartalle.

Huomiot: Tervahautaa ei ole tarkastettu.



SEINÄJOKI NURMO 46 HAAPOSALO TH

Mjtunnus:

Rauh.lk: 2

Ajoitus: historiallinen

Laji: valmistus: tervahauta

Koordin: N: 6953 724 E: 297 716 Z: 103 ±1 m

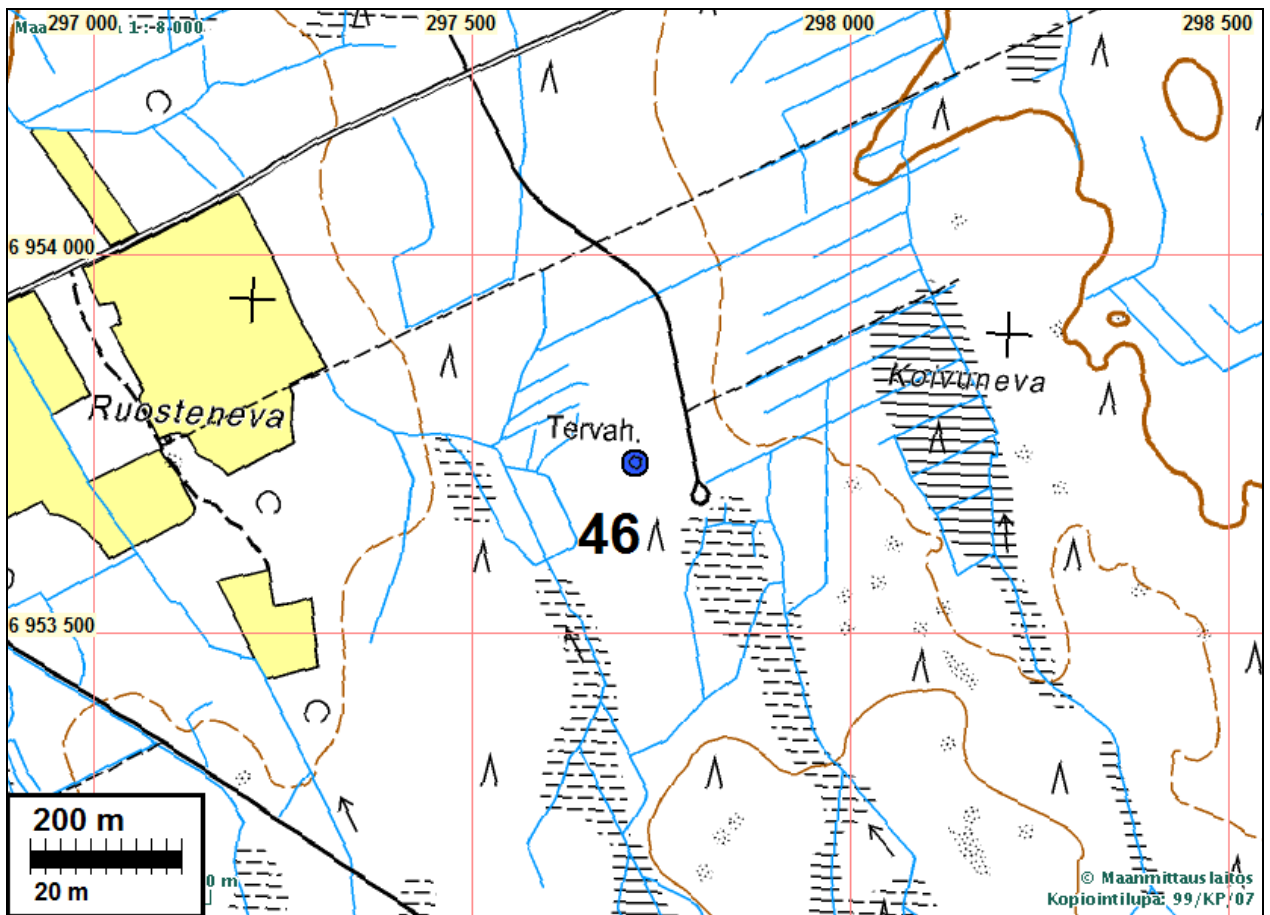
X: 6950 808 Y: 2451 515

P: 6956 640 I: 3297 805

Tutkijat: Jussila & Sepänmaa 2010 inventointi

Sijainti: Paikka sijaitsee Nurmon kirkosta 21,41 km etelään. Merkitty maastokartalle.

Huomiot: Matala, laakean n. 14 m halk., "vanhan" ja rapautuneen tuntuinen. Reunalla vaja, muutoin ehjä.



SEINÄJOKI NURMO 47 VÄHÄ KETTUKANGAS 1 TH

Mjtunnus:

Rauh.lk: 2

Ajoitus: historiallinen

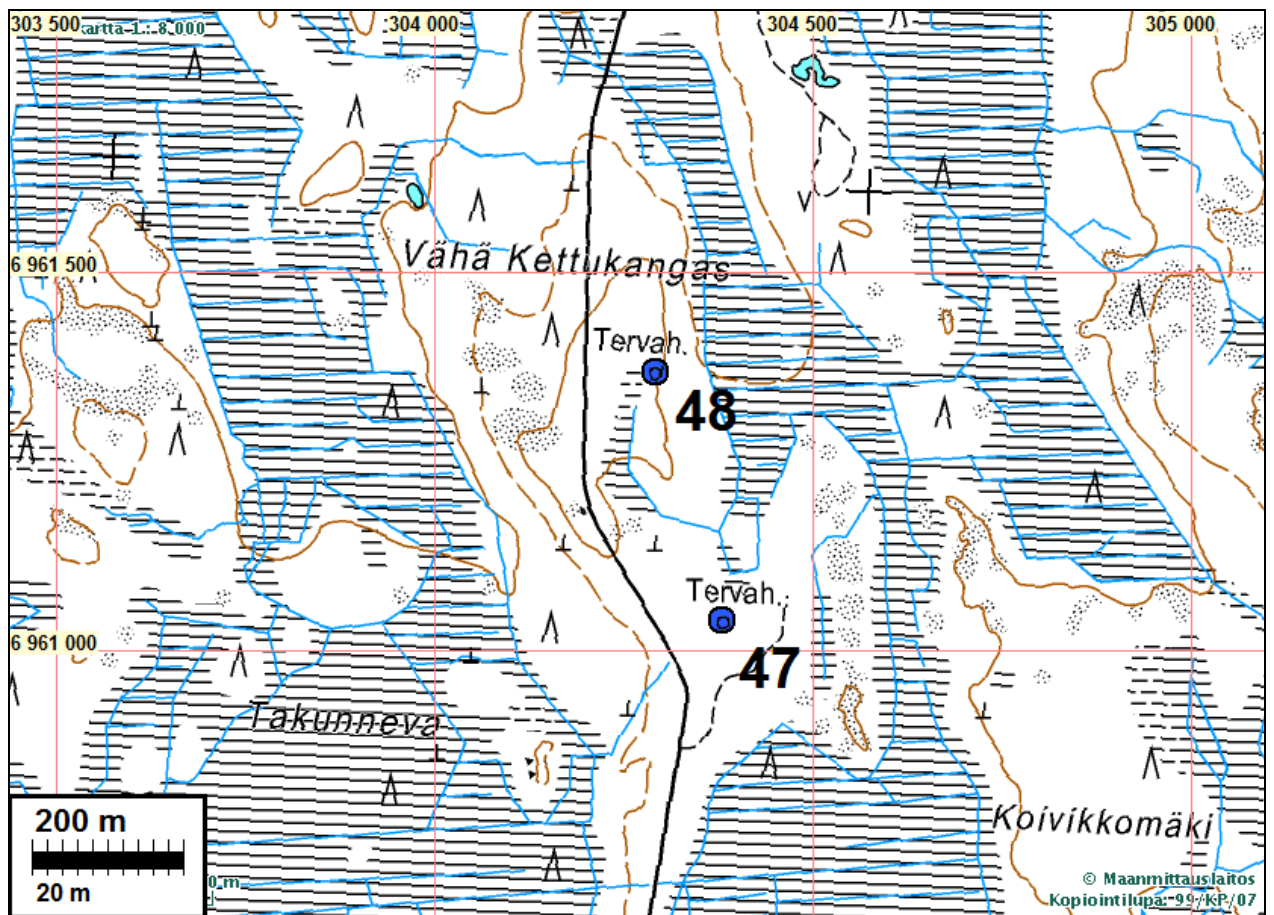
Laji: valmistus: tervahauta

Koordin: N: 6961 040 E: 304 380 Z: 108 ±1 m
 X: 6958 425 Y: 2457 831
 P: 6963 959 I: 3304 472

Tutkijat: Jussila & Sepänmaa 2010 inventointi

Sijainti: Paikka sijaitsee Nurmon kirkosta 18,37 km kaakkoon. Merkitty maastokartalle.

Huomiot: Tavanomainen tervahauta Hiekkakuopan ja tien välillä. Halk. n. 12 m. Ehjä.



SEINÄJOKI NURMO 48 VÄHÄ KETTUKANGAS 2 TH

Mjtunnus:

Rauh.lk: 2

Ajoitus: historiallinen
Laji: valmistus: tervahauta

Koordin: N: 6961 368 E: 304 292 Z: 108 ±1 m
X: 6958 749 Y: 2457 728
P: 6964 287 I: 3304 384

Tutkijat: Jussila & Sepänmaa 2010 inventointi

Sijainti: Paikka sijaitsee Nurmon kirkosta 18,07 km kaakkoon. Merkitty maastokartalle.
Huomiot: Matala ja rapautunut tervahauta, ehjä.

Kartta s. 87.



SEINÄJOKI NURMO 49 KOURA HAUTAMÄKI 1 TH

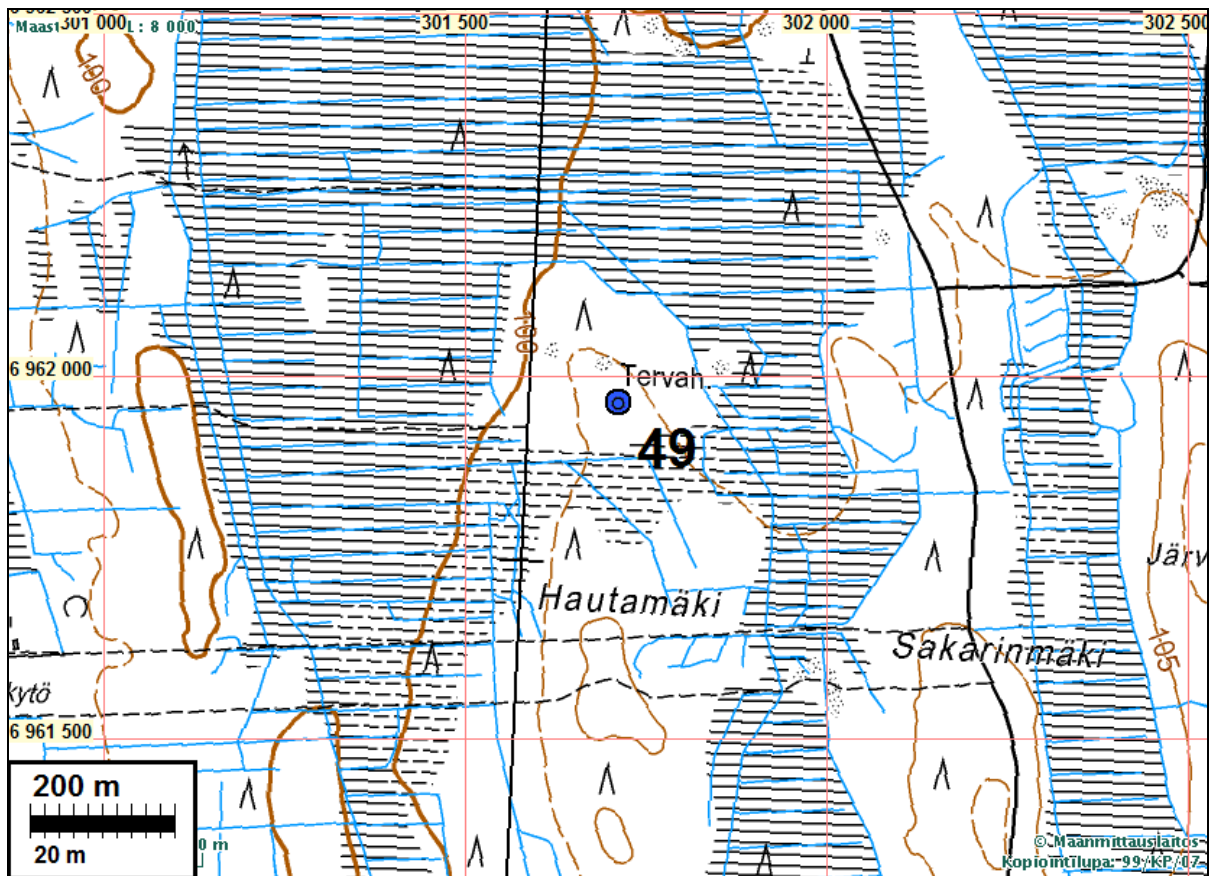
Mjtunnus:
Rauh.lk: 2

Ajoitus: historiallinen
Laji: valmistus: tervahauta

Koordin: N: 6961 964 E: 301 712 Z: 103 ±1 m
X: 6959 224 Y: 2455 123
P: 6964 883 I: 3301 803

Tutkijat: Jussila & Sepänmaa 2010 inventointi

Sijainti: Paikka sijaitsee Nurmon kirkosta 15,90 km kaakkoon. Merkitty maastokartalle.
Huomiot: Tervahautaa ei ole tarkastettu.



SEINÄJOKI NURMO 50 KOURA HAUTAMÄKI 2 TH

Mittunnus:

Rauh.lk: 2

Ajoitus: historiallinen

Laji: valmistus: tervahauta

Koordin: N: 6962 820 E: 301 104 Z: 97 ±1 m

X: 6960 050 Y: 2454 476

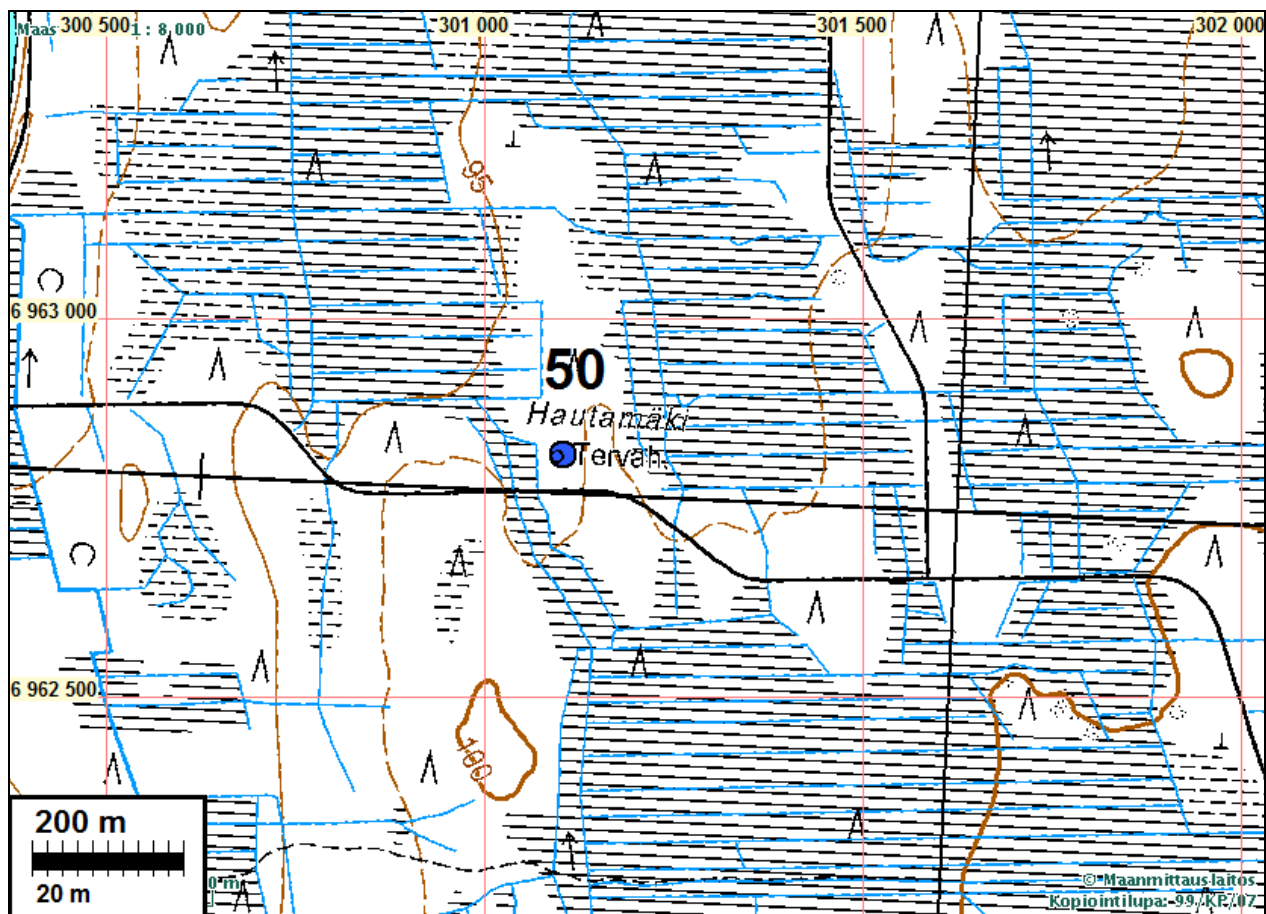
P: 6965 739 I: 3301 195

Tutkijat: Jussila & Sepänmaa 2010 inventointi

Sijainti: Paikka sijaitsee Nurmon kirkosta 14,85 km kaakkoon. Merkitty maastokartalle.

Huomiot: Matalahko laakea tervahauta, halk n. 20 m.





SEINÄJOKI NURMO 51 ISO PIELEKÄS TH

Mjtnnus:

Rauh.lk: 2

Ajoitus: historiallinen

Laji: valmistus: tervahauta

Koordin: N: 6964 944 E: 302 224 Z: 97 ±1 m

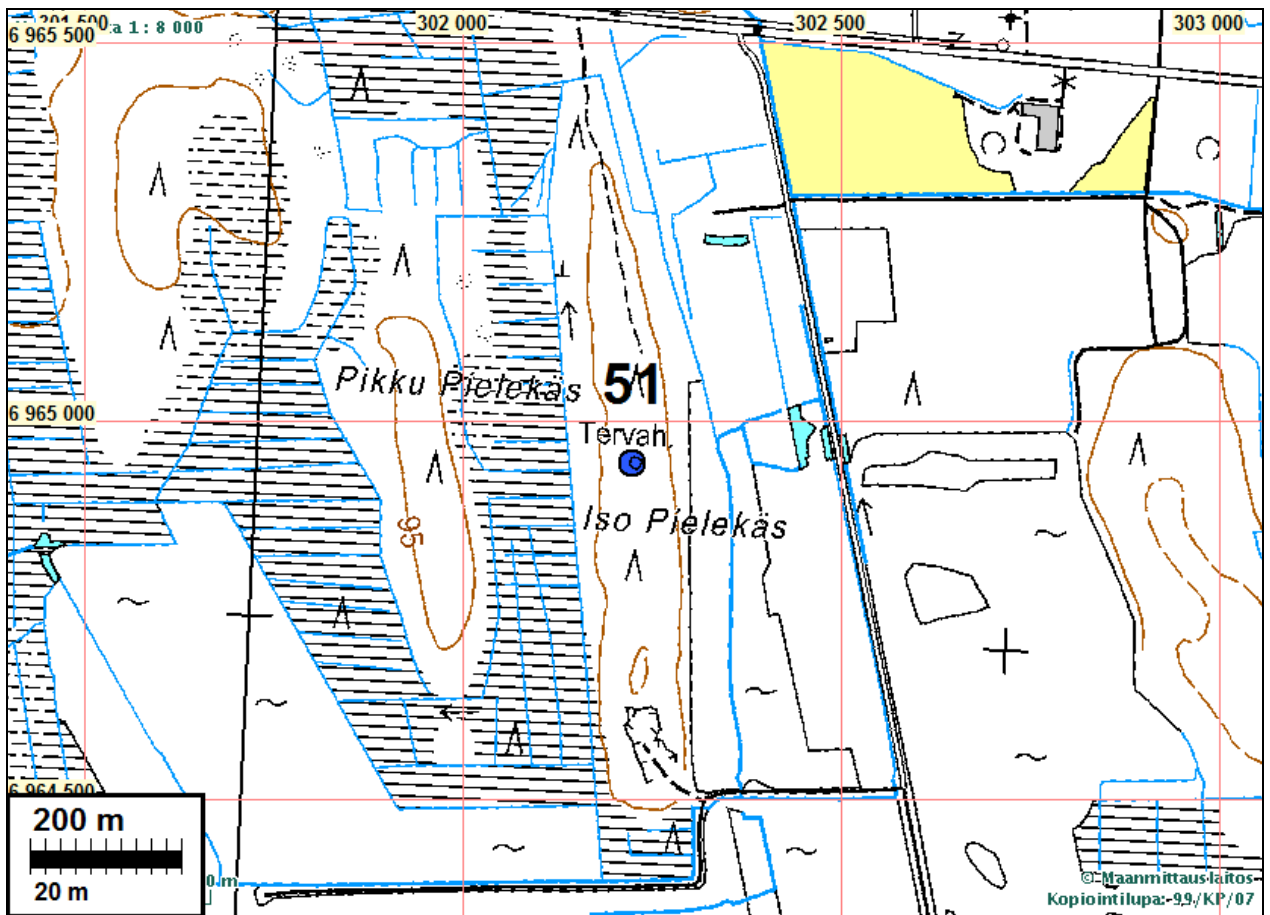
X: 6962 224 Y: 2455 496

P: 6967 864 I: 3302 315

Tutkijat: Jussila & Sepänmaa 2010 inventointi

Sijainti: Paikka sijaitsee Nurmon kirkosta 14,11 km kaakkoon. Merkitty maastokartalle.

Huomiot: Tervahautaa ei ole tarkastettu.



SEINÄJOKI NURMO 52 KUHNULANKANGAS TH

Mjtunnus:

Rauh.lk: 2

Ajoitus: historiallinen

Laji: valmistus: tervahauta

Koordin: N: 6965 516 E: 308 368 Z: 116 ±1 m

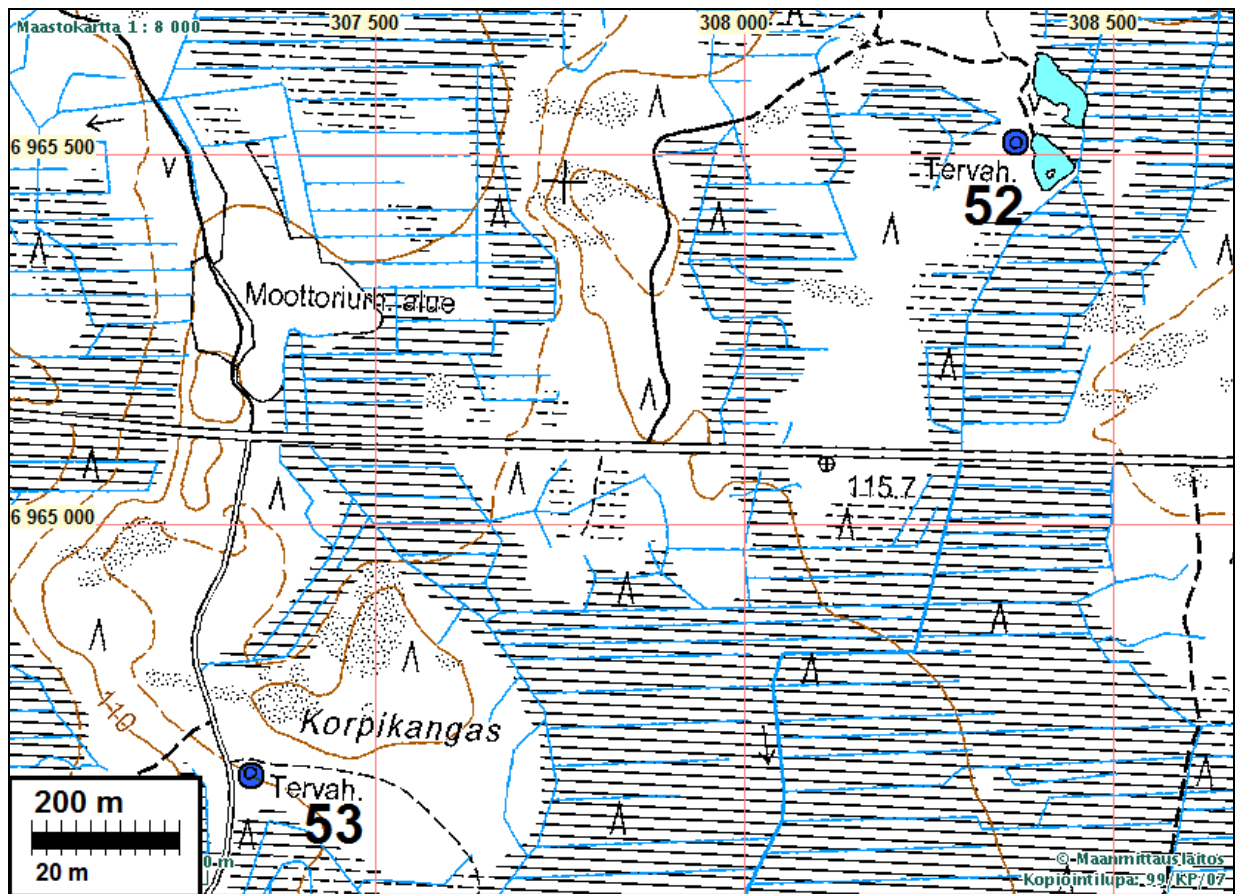
X: 6963 081 Y: 2461 607

P: 6968 436 I: 3308 462

Tutkijat: Jussila & Sepänmaa 2010 inventointi

Sijainti: Paikka sijaitsee Nurmon kirkosta 18,89 km kaakkoon. Merkitty maastokartalle.

Huomiot: Tervahautaa ei ole tarkastettu.



SEINÄJOKI NURMO 53 KORPIKANGAS TH

Mjtunnus:

Rauh.lk: 2

Ajoitus: historiallinen

Laji: valmistus: tervahauta

Koordin: N: 6964 660 E: 307 332 Z: 112 ±1 m

X: 6962 178 Y: 2460 611

P: 6967 580 I: 3307 425

Tutkijat: Jussila & Sepänmaa 2010 inventointi

Sijainti: Paikka sijaitsee Nurmon kirkosta 18,41 km kaakkoon. Merkitty maastokartalle.

Huomiot: Tervahauta jonka ympärillä "ojat" josta haudan vallit. Ehjä, halk n. 14 m.

Kartta: s. 92.



SEINÄJOKI NURMO 54 ROTTOMINSAARI TH

Mjtunnus:

Rauh.lk: 2

Ajoitus: historiallinen

Laji: valmistus: tervahauta

Koordin: N: 6964 152 E: 308 584 Z: 118 ±1 m

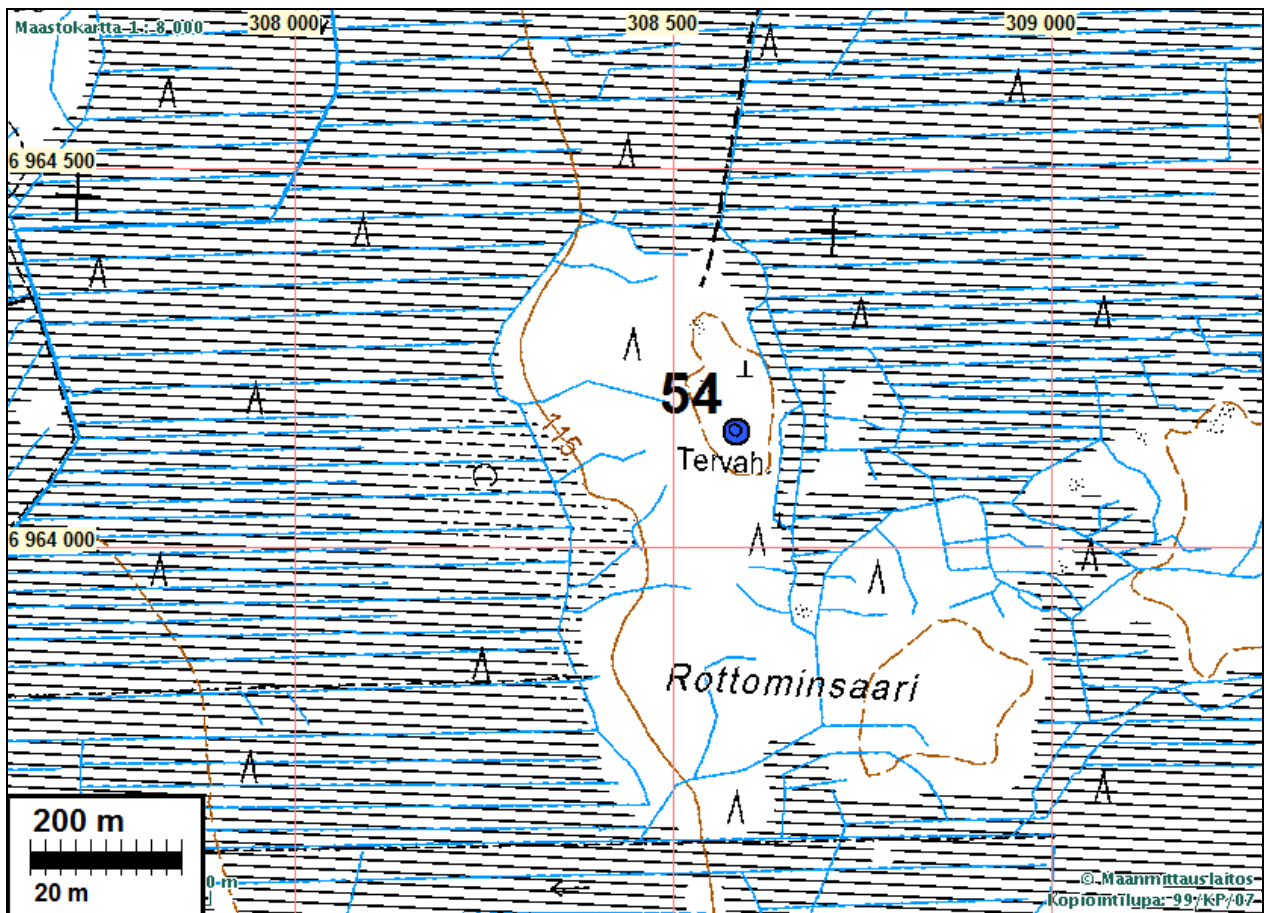
X: 6961 729 Y: 2461 886

P: 6967 072 I: 3308 678

Tutkijat: Jussila & Sepänmaa 2010 inventointi

Sijainti: Paikka sijaitsee Nurmon kirkosta 19,74 km kaakkoon. Merkitty maastokartalle.

Huomiot: Tervahautaa ei ole tarkastettu

**SEINÄJOKI NURMO 55 TEPONSAARI TH**

Mjtunnus:

Rauh.lk: 2

Ajoitus: historiallinen

Laji: valmistus: tervahauta

Koordin: N: 6967 219 E: 302 796 Z: 95 ±1 m

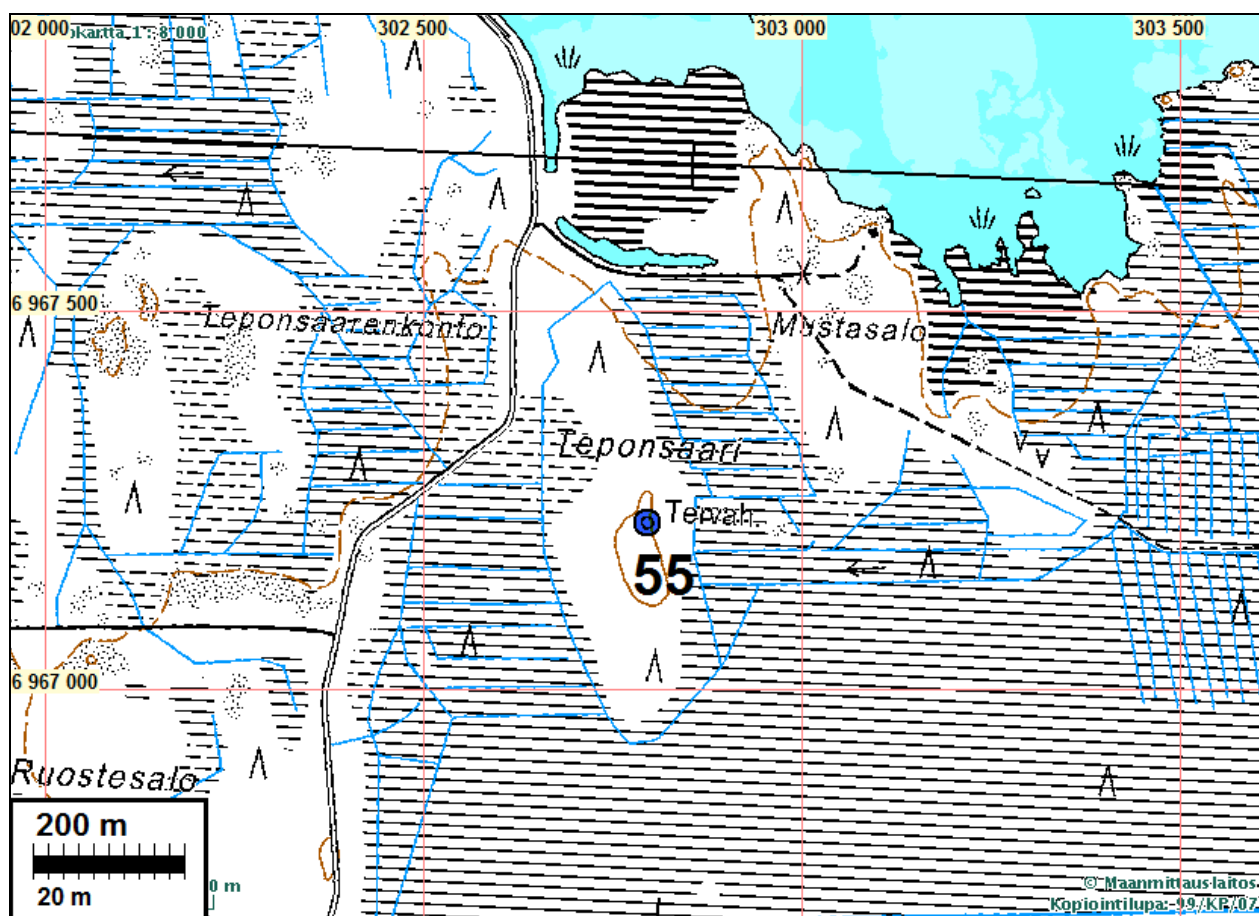
X: 6964 523 Y: 2455 962

P: 6970 140 I: 3302 888

Tutkijat: Jussila & Sepänmaa 2010 inventointi

Sijainti: Paikka sijaitsee Nurmon kirkosta 13,20 km kaakkoon. Merkitty maastokartalle.

Huomiot: Tervahautaa ei ole tarkastettu.



SEINÄJOKI NURMO 56 MARJAMÄENHAUTA

Mjtunnus:

Rauh.lk: 2

Ajoitus: historiallinen

Laji: valmistus: tervahauta

Koordin: N: 6964 896 E: 294 292 Z: 95 ±1 m

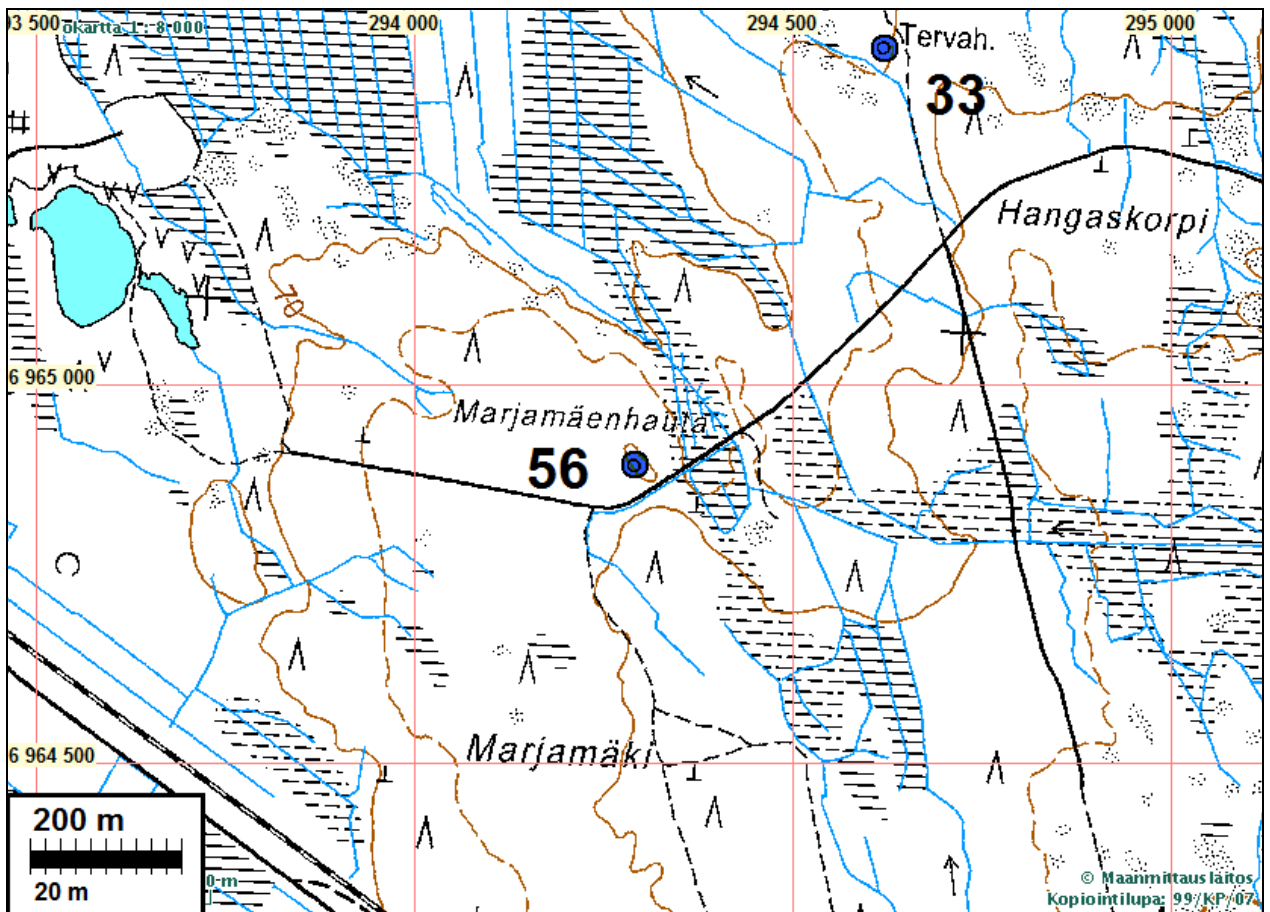
X: 6961 807 Y: 2447 575

P: 6967 816 I: 3294 380

Tutkijat: Jussila & Sepänmaa 2010 inventointi

Sijainti: Paikka sijaitsee Nurmon kirkosta 9,72 km etelään. Merkitty maastokartalle.

Huomiot: Tervahauta kasvillisuuden peitossa, matalat vallit. Vaikuttaa vanhalta - kovin rapautunut.



SEINÄJOKI NURMO 57 PASTO HAUDANMÄKI TH

Mjtunnus:

Rauh.lk: 2

Ajoitus: historiallinen

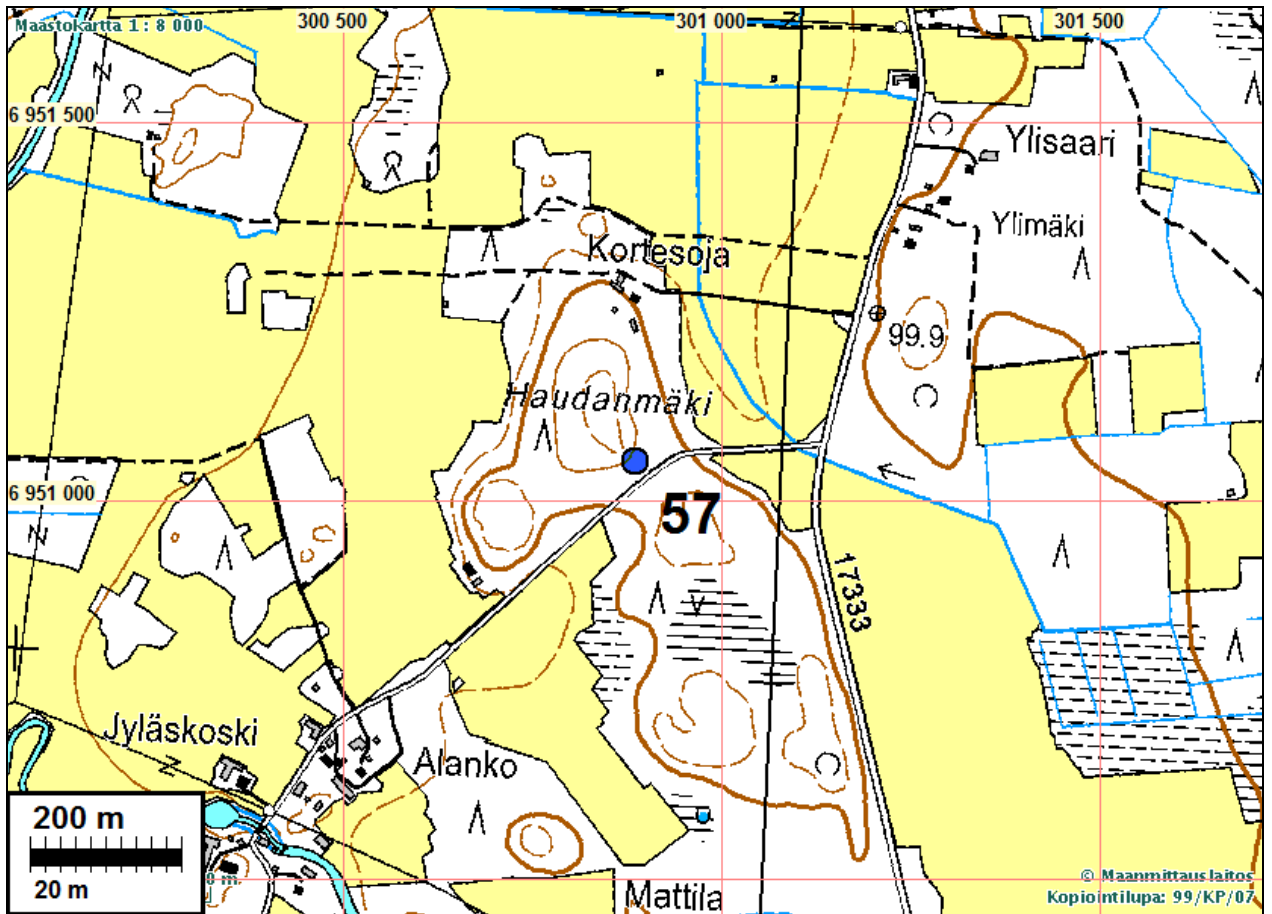
Laji: valmistus: tervahauta

Koordin: N: 6951 051 E: 300 887 Z: 95 ±1 m
 X: 6948 285 Y: 2454 807
 P: 6953 966 I: 3300 978

Tutkijat: Jussila & Sepänmaa 2010 inventointi

Sijainti: Paikka sijaitsee Nurmon kirkosta 24,98 km etelään. Havaittu v. 2010 inventoinnissa.

Huomiot: Jyrkähkön rinteeseen kaivettu tervahauta, maata kasattu rinteeseen, mäen puolella kaivettu. Ehjä.



Yllä länteen, ränni rinteessä vas.

Alla: hauta tien takana rinteessä



SEINÄJOKI NURMO 58 VIITALANKYLÄ MYLLYNIEMI TH

Mjtunnus:

Rauh.lk: 2

Ajoitus: historiallinen

Laji: valmistus: tervahauta

Koordin: N: 6963 105 E: 299 204 Z: 88 ±1 m

X: 6960 246 Y: 2452 565

P: 6966 024 I: 3299 294

Tutkijat: Jussila & Sepänmaa 2010 inventointi

Sijainti: Paikka sijaitsee Nurmon kirkosta 24,98 km etelään. Merkitty maastokartalle.

Huomiot: Tervahautaa ei ole tarkastettu.

