

Kolari
Muonionjoki-Tornionjoki
osayleiskaava-alueen
muinaisjäännösinventointi
v. 2010



Timo Jussila
Timo Sepänmaa



Sisältö:

Perustiedot	3
Inventointi	4
Yleiskartat	5
Kohdeluettelo	8
Muinaisjäännökset	9
KOLARI 21 MASTORANTA.....	9
KOLARI 43 LOMPOLO-OJAN SUU N	11
KOLARI 77 ÄKÄSJOKI PELLIKOSKENMAA	13
KOLARI 78 ÄKÄSJOKI PELLIKOSKI.....	14
KOLARI 80 KALKKIKANGAS 1	15
KOLARI 81 KALKKIKANGAS 2	16
KOLARI 82 KALKKIKANGAS 3	17
KOLARI 91 KIEKSIÄSNIVA.....	18
KOLARI 102 LAPPEANKANGAS	20
KOLARI 105 LOMPOLONSAARI.....	21
KOLARI 117 PELLIKOSKENMAA	22
KOLARI 123 PUTAANNIEMI, LUODE	23
KOLARI 141 TOUKOLA	26
KOLARI 147 LUNTANGINKANGAS 1	29
KOLARI 148 LUNTANGINKANGAS 2	31
KOLARI 149 PUTAANKANGAS 2	33
KOLARI 150 ÄKÄSJOKISUU, ITÄ	35
KOLARI 151 ÄKÄSJOKISUU, LÄNSI	36
KOLARI 152 SAARIPUDAS N.....	37
KOLARI 153 KOLARINSAARI SAARIPUDAS 1	39
KOLARI 154 SAARIPUDAS S	41
KOLARI 155 KOLARINSAARI SAARIPUDAS 2	44
KOLARI 156 KOLARINSAARI SAARIPUDAS 3	45
KOLARI 157 KOLARINSAARI SAARIPUDAS 4	47
KOLARI 158 KOLARINSAARI SAARIPUDAS 5	48
KOLARI 159 KOLARINSAARI SAARIPUDAS 6	49
KOLARI 160 MATINSUVANTO	49
KOLARI 161 MATINNIVA	51
KOLARI 162 KOLARINSAARI SW 1.....	54
KOLARI 163 KOLARINSAARI SW 2.....	55
KOLARI 164 KOLARINSAARI S.....	57
KOLARI 165 KOLARINSAARI SE	58
KOLARI 166 KOLARINMÄNNIKKÖ S.....	60
KOLARI 167 SAMMAKKO-OJA S	62
KOLARI 168 KIEKSIÄSNIVA.....	64
KOLARI 169 JAUHO-OJA	65
KOLARI 170 KESKINEN JAUHOKANGAS 1.....	67
KOLARI 171 KESKINEN JAUHOKANGAS 2.....	68
KOLARI 172 ANNANOJA	69
KOLARI 173 ALAINENKANGAS	70
KOLARI 174 JÄNKKÄNIITYNSUVANTO 1.....	72
KOLARI 175 JÄNKKÄNIITYNSUVANTO 2.....	74
KOLARI 176 JÄNKKÄNIITYNSUVANTO 3.....	74
KOLARI 177 JAUHONIVA S.....	75

Löytöpaikat	77
KOLARI 92 KIRKONKYLÄN KOULUN TONTTI.....	77
KOLARI 93 KOIVUNIEMI PLASSIMAA	78
KOLARI 101 LAPINNIEMI	79
KOLARI 108 MANNAJOEN SUU.....	80
KOLARI 142 VÄYLÄNPÄÄN TALARI	80
KOLARI 145 YLITALO.....	81
KOLARI 178 JAUHONIVA 2.....	83

Kansikuva: Muonionjokea, näkymä kaakkoon Nivanniemen kaakkoispuolelta

Perustiedot

Alue: Muonionjoki-Tornionjoki osayleiskaava-alue. Muonionjoen ja Tornionjoen rannat Kolarin kunnan alueella, jokirannasta karkeasti n. 500 m etäisyydelle, paikoin hie-
man lähemmäksi jokea paikoin etäämmälle. Kolarinsaari kokonaisuudessaan.

Tarkoitus: Tarkistaa riittävässä määrin, onko alueella muinaisjäännöksiä.

Kustantaja: Kolarin kunta

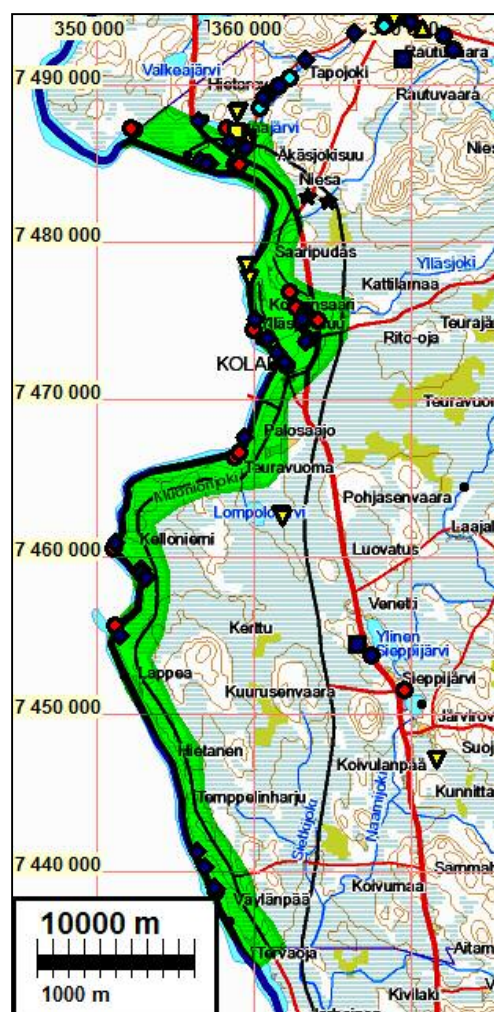
Työaika: Kenttätyöaika: 4.-13.9.2010

Tekijät: Mikrolitti Oy, maastotyö Timo Jussila ja Timo Sepänmaa. Valmistelu, raportti Ti-
mo Jussila.

Aiemmat tutk: Oksala H, inventointi 1997, Krapu A, inventointi 2006. Jussila & al. inventointi
2007 (Äkäsjoen alue).

Tulokset: Alueelta tunnettiin ennestään
seitsemän kiviakautista asuinpaikkaa ja
viisi kiviakautista löytöpaikkaa, yksi
pyyntikuoppakohde, kuusi terva- tai
hiilihautaa, sekä kaksi muuta kohdetta,
yhteensä 21 muinaisjäännöskohdetta.
Alueelta löytyi inventoinnissa 2010
kymmenen kiviakautista asuinpaikkaa ja
yksi löytöpaikka (joka mahd.
asuinpaikka), sekä kaksi ajoittamatonta
liesipaikkaa. Lisäksi yksi mahd.
pyyntikuoppa, 17 tervahautaa tai
hiilimiilua. Kaikkiaan 30 kohdetta.
Yhteensä alueella 51
muinaisjäännöskohdetta joista 43
suojelukohdetta. Löydöt: KM 38511-
38522, palanutta luuta ja kvartssia.

Oik: tutkimusalue vihreällä. Muinaisjäännökset
eri symbolein



Inventointi

Inventointi suoritettiin syyskuun alussa 2010 kahden arkeologin voimin, jolloin kumpikin arkeologi kulki pääosan ajasta omaa reittiään mutta samalla alueella, niin että hyväksi havaituilla maastonkohdilla kokoonnuttiin tarvittaessa tehokkaaseen koekuopitukseen tai kun haluttiin toinen mielipide jostain ilmiöstä. Pihamaita ei tutkittu. Alavia suorantoja ja tasaisia rantapeltoja ei tutkittu. Sopiviksi arvioiduilla maastonkohdilla suoritettiin satunnaista koekuopitusta, paikoin hyvin runsaasti. Äkäsjoen suualuetta ei nyt tutkittu tarkemmin lainkaan. Sitä aluetta on jo aiemmissa inventoinneissa 1997, 2006 ja 2007 tutkittu varsin perusteellisesti.

Alueen muinaisjäännöspotentiaalin eli tarkemmin tutkittavaksi valittavat maastot voitiin todentaa poikkeuksellisen helposti. Jokirantaa, eli tutkimusaluetta pitkin kulki koko matkalla tie, jolloin maastotarkastusten ”esiseulonta” voitiin monin paikoin tehdä auton ikkunasta, sen jälkeen kun alueen maastoista ja muinaisjäännöksistä oli saatu yleiskäsitys. ”Huonoiksi” luokitelluilla maastoilla tehtiin kyllä pistokokeita luokittelun oikeuden varmistamiseksi. Kolarinsaareissa rakentamattomat metsärannat käytiin läpi melko kattavasti kävellen. Niissä paikoissa, joissa tie kulki etäällä rannasta käytiin ranta-alueen potentiaali tarkastamassa kävellen. Milloin muinaisjäännösten (esihistoriallisten) löytömahdollisuudet vaikuttivat heikoilta, alueella ei sen pidempään viivytty. Löytämispotentiaaliiltaan kohtalaiseksi arvelleet alueet käytiin pikaisesti läpi ja hyväksi katsotut alueet tarkastettiin kattavasti, runsaasti koekuoppia tehden. Historiallisen ajan muinaisjäännöksiä ei erityisesti etsitty, mutta matkan varrella tavatut dokumentoitiin ja niitä pyrittiin kulkiessa havainnoimaan ja tarvittaessa rukkaamaan kulkureittiä milloin oli ”haudanhajua” ilmassa. Nykyisestä rannasta kauempana olevia alueita, tutkimusalueen sisällä, kohdeltiin ”tasaveroisesti” ja samoin kuin ranta-alueita, niiltä osin kun voitiin olettaa ihmisasutuksen aikaisten muinaisrantojen ulottuneen alueelle.

Alueen maasto vaihtelee. Maaperä vaihtelee hiekkakankaasta moreenikankaaseen, paikoin maasto on kivistä ja romelikkoista, paikoin vähäkivistä kangasta. Etelässä, Lappeen ja Väylänpään välillä jokirannan maaperä on hienoaineksista (saveksista) ”tiukkaa” moreenia, mikä näkyy rannan pinnanmuodossa ja kasvillisuudessa. Jokiuoman reunat ovat hyvin jyrkät ja korkeat, loivasti polveilevat – ei isoja lahdekkeita eikä luusuoita – suuripiirteisesti katsottuna suoraa rantaa. Alueen kasvillisuus kuusimetsää. Tuon kaltaiselta alueelta on vaikea mitään löytää lapiopelillä, eikä metsäaukkojen laikutusten, joidenkin peltotilkkujen ja muuten paljaiden maastonkohtien tarkastelu tuottanut mitään tulosta. Alue on sellaista jossa todennäköisesti myös esihistorialliset asumisolot tai asumisen houkutukset ovat olleet huonot. Hiiltä ja tervaa ei ole poltettu kuusikometsissä. Alueella ei ole muinaisjäännöksiä. Väylänpäässä ja siitä etelään on alueella laajoja hiekkakankaita. Jokitörmä on monin paikoin terävä, hyvin jyrkkä ja korkea, ilmeisesti kulunut ja erodoitunut. Törmän reunat ovat suoraa ”silmänkantamalla”. Tällaisilta piirteettömiltä kankailta on vaikea löytää siellä oletettavasti sijaitsevia lukuisia pienialaisia kiviakautisia asuinpaikkoja. Siihen tarvitaan onnea ja sopivasti paljasta maan pintaa. Onni potkasi vain yhdellä paikalla.

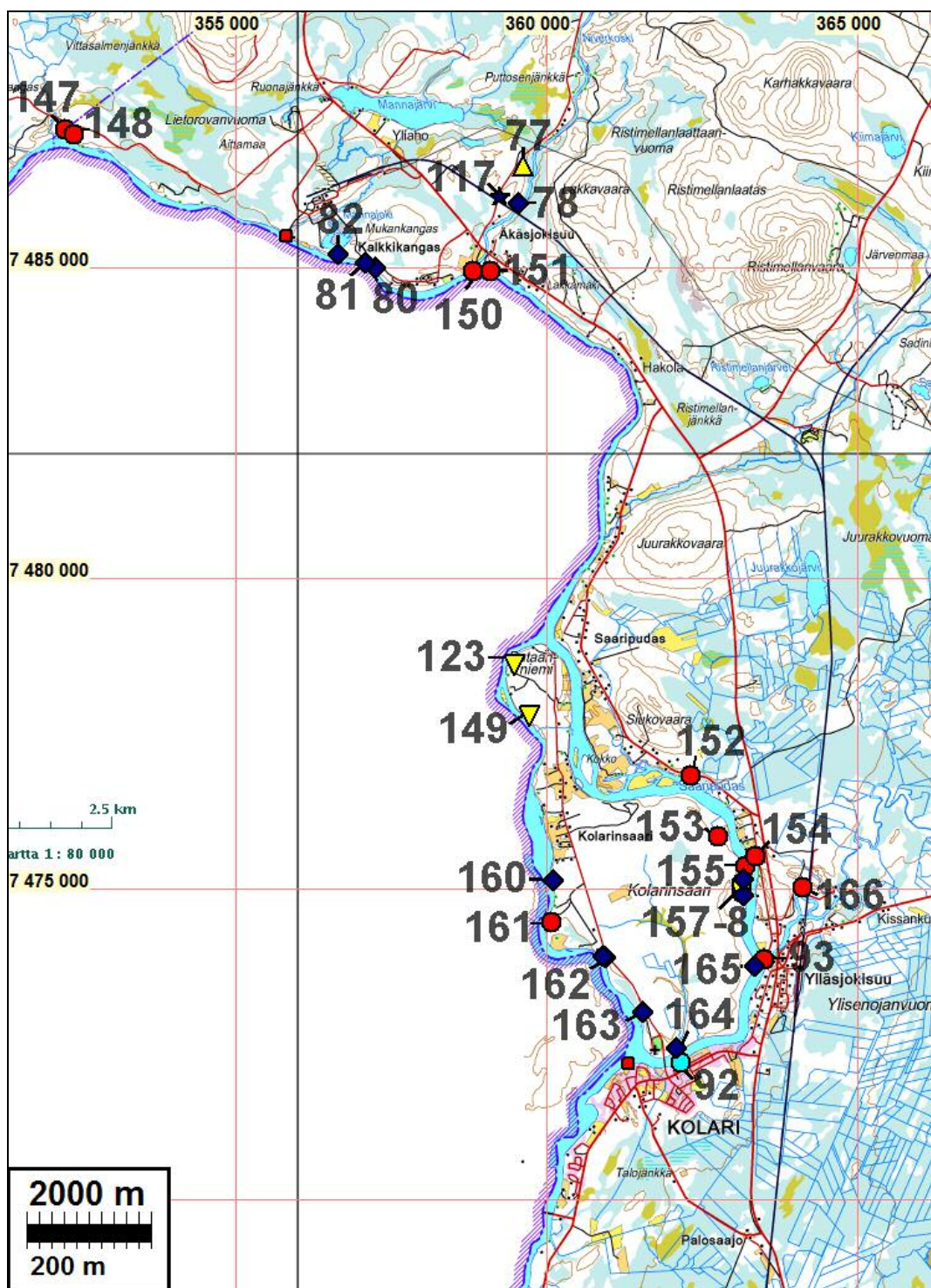
Suuren ja kautta aikojen energisen (voimakas virtaus – runsaasti pohjaa ja rantaa kuluttavaa energiaa) joen rannat ovat kuluvia ja muuttuvia. Joki on yli kymmenen tuhannen vuoden olemassaolonsa aikana vähitellen kovertunut maan läpi nykyiseen tasoonsa. Joen syntyhetkellä se on virrannut kymmeniä (tai ainakin useita) metrejä nykyistä korkeammalla tasolla. Jokisuus on vähitellen siirtynyt etelämmäksi. Suistoja on syntynyt ja hävinnyt. Muinaisen Itämeren rannat ovat ulottuneet alueen pohjoisosassa karkeasti n. 160-165 m korkeustasolle (Ancyliusjärvi preboreaalisella ilmastokaudella ennen 8200 eKr.) Alueen eteläosaan on ulottunut Litorinamerivaihe. Alueen pohjoisosassa on saattanut sijaita sulavan jäätikön kainalossa jääjärvi tms. jonka rannat ovat olleet jäästä paljaita – siihen viittaa Ruotsinpuolelta, Aareavaaran itäpuolelta, Muonionjokivarresta tehty asuinpaikkalöytö n. 165-169 korkeustasolta, joka on ajoitettu 9300 eKr. Inventoinnissa löytyi tätä vastapäätä 162 m tasolta pari kiviakautista asuinpaikkaa, joiden kvartsimateriaali poikkesi tutkimusalueen muista kvartsilöydöistä. Kyseessä saattaa olla vähintäänkin Ancyliusajkaan ajoittuva varhaismesoliittinen asuinpaikka. Ylipäätään joen rannat ovat olleet ai-

na erodoituvia, paikoin runsaasti paikoin vain vähän. Moni esihistoriallinen asuinpaikka on sortunut pian asuttamisen päättymisen jälkeen jokeen. Useista asuinpaikoista vaikuttaa olevan jäljellä vain rippeet. Sopivissa paikoissa, missä erodoituminen on ollut vähäistä tai olematonta on muinaisranta saattanut fossiloitua ehjänä ja samalla asuinpaikka säilynyt, ellei myöhempi maankäyttö ole sitä sitten hävittänyt. Jokirantainventoinnissa on kiinnostava erityistä huomiota muinaisen joen virtaukseen ja jokiuoman kulkuun ja pyrittävä etsimään maastoja jotka ovat säilyneet joen muokkaavalta vaikutukselta sen jälkeen kun ne ovat veden alta paljastuneet.

Porvoo 30.10.2010

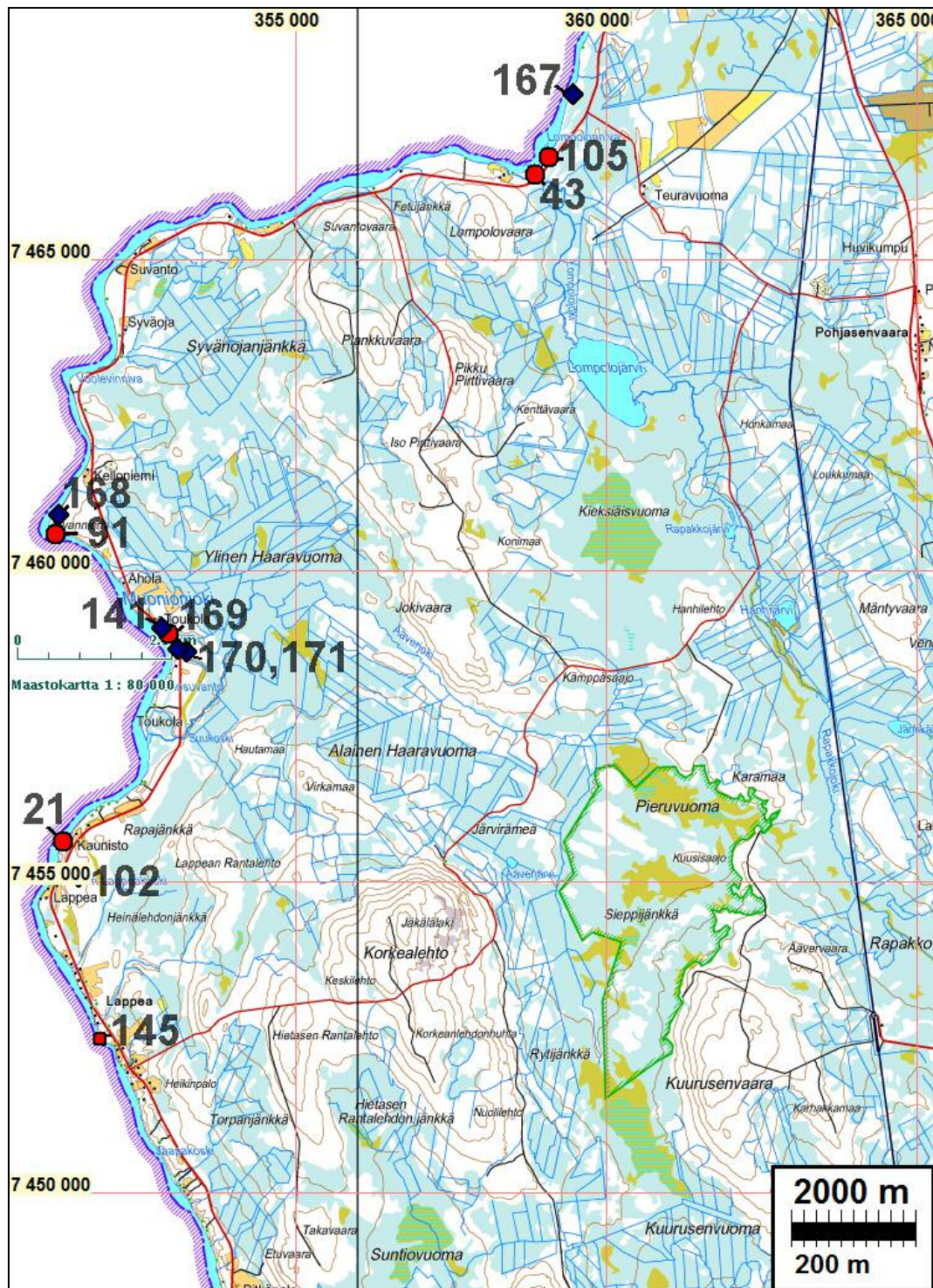
Timo Jussila

Yleiskartat

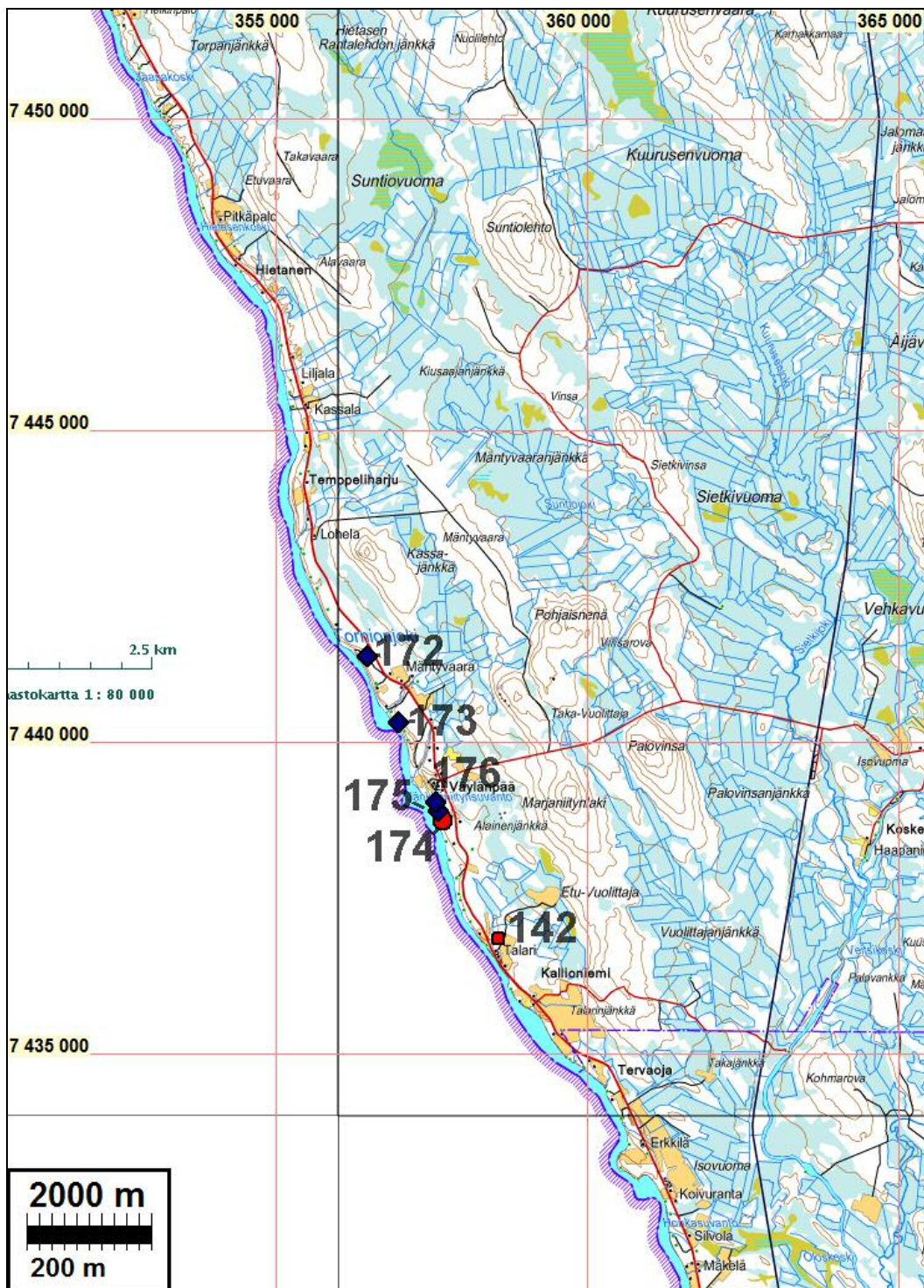


Tutkimusalueen pohjoisosa

'Punaiset pallot = kivikautinen asuinpaikka, pieni pun, neliö = löytöpaikka, siniset = tervahauta tai hiilimiilu, keltaiset kolmiot = pyyntikuoppa.



Tutkimusalueen keskiosa



Tutkimusalueen eteläosa

Kohdeluettelo

n	Nro	Nimi	rauhlk	Ajoitus	Laji	tyyppi	N	E	z
1	21	MASTORANTA	2	kivikautinen	asunta		7455637	351272	127
2	43	LOMPOLO-OJAN SUU N	2	kivikautinen	asunta		7466356	358859	145
3	77	ÄKÄSJOKI PELLIKOSKENMAA	2	ajoittamaton	tunnistamaton	kuoppa	7486643	359619	163
4	78	ÄKÄSJOKI PELLIKOSKI	2	historiallinen	valmistus	tervahauta	7486036	359539	159
5	80	KALKKIKANGAS 1	2	historiallinen	valmistus	tervahauta	7484996	357237	160
6	81	KALKKIKANGAS 2	2	historiallinen	valmistus	tervahauta	7485074	357080	160
7	82	KALKKIKANGAS 3	2	historiallinen	valmistus	tervahauta	7485215	356647	160
8	91	KIEKSIÄSNIVA	2	kivikautinen	asunta		7460571	351153	139
9	92	KIRKONKYLÄN KOULU	3	esihistoriallinen	asunta		7472187	362172	147
10	93	KOIVUNIEMI PLASSIMAA	3	kivikautinen	löytö		7473847	363512	150
11	101	LAPINNIEMI	3	kivikautinen	löytö		7472167	361333	145
12	102	LAPPEANKANGAS	2	historiallinen	valmistus	hiilimiilu	7455076	351506	190
13	105	LOMPOLONSAARI	2	kivikautinen	asunta		7466639	359091	141
14	108	MANNAJOEN SUU	3	kivikautinen	löytö		7485503	355826	155
15	117	PELLIKOSKENMAA	2	historiallinen	aineksenotto	louhos	7486134	359249	165
16	123	PUTAANNIEMI, LUODE	2	ajoittamaton	pyynti	pyyntikuoppa	7478584	359493	155
17	141	TOUKOLA	2	historiallinen	valmistus	hiilimiilu	7459083	352848	140
18	142	VÄYLÄNPÄÄN TALARI	3	kivikautinen	löytö		7436841	358584	110
19	145	YLITALO	3	kivikautinen	löytö		7452454	351866	125
20	147	LUNTANGINKANGAS 1	2	kivikautinen	asunta		7487212	352265	163
21	148	LUNTANGINKANGAS 2	2	kivikautinen	asunta		7487139	352400	162
22	149	PUTAANKANGAS 2	2	ajoittamaton	pyynti	pyyntikuoppa	7477780	359719	157
23	150	ÄKÄSJOKISUU, ITÄ	2	kivikautinen	asunta		7484932	359111	151
24	151	ÄKÄSJOKISUU, LÄNSI	2	kivikautinen	asunta		7484933	358834	153
25	152	SAARIPUDAS N	2	kivikautinen	asunta		7476809	362329	150
26	153	KOLARINSAARI SAARIPUDAS 1	2	kivikautinen	asunta		7475827	362766	151
27	154	SAARIPUDAS S	2	kivikautinen	asunta		7475506	363362	151
28	155	KOLARINSAARI SAARIPUDAS 2	2	kivikautinen	asunta		7475353	363212	149
29	156	KOLARINSAARI SAARIPUDAS 3	2	historiallinen	valmistus	tervahauta	7475145	363156	149
30	157	KOLARINSAARI SAARIPUDAS 4	2	ajoittamaton	asunta	liesipaikka	7475074	363141	152
31	158	KOLARINSAARI SAARIPUDAS 5	2	ajoittamaton	asunta	liesipaikka	7474943	363143	152
32	159	KOLARINSAARI SAARIPUDAS 6	2	historiallinen	valmistus	tervahauta	7474885	363162	152
33	160	MATINSUVANTO	2	historiallinen	valmistus	tervahauta	7475142	360113	155
34	161	MATINNIVA	2	kivikautinen	asunta		7474447	360082	150
35	162	KOLARINSAARI SW 1	2	historiallinen	valmistus	tervahauta	7473910	360896	150
36	163	KOLARINSAARI SW 2	2	historiallinen	valmistus	tervahauta	7473014	361540	150
37	164	KOLARINSAARI S	2	historiallinen	valmistus	tervahauta	7472438	362082	150
38	165	KOLARINSAARI SE	2	historiallinen	valmistus	tervahauta	7473759	363344	150
39	166	KOLARINMÄNNIKKÖ S	2	kivikautinen	asunta		7475021	364121	152
40	167	SAMMAKKO-OJA S	2	historiallinen	valmistus	tervahauta	7467663	359458	152
41	168	KIEKSIÄSNIVA	2	historiallinen	valmistus	tervahauta	7460894	351188	141
42	169	JAUHO-OJA	2	kivikautinen	asunta		7458982	352955	135
43	170	KESKINEN JAUHOKANGAS 1	2	historiallinen	valmistus	tervahauta	7458731	353098	135
44	171	KESKINEN JAUHOKANGAS 2	2	historiallinen	valmistus	hiilimiilu	7458701	353255	141
45	172	ANNANOJA	2	historiallinen	valmistus	tervahauta	7441368	356457	123
46	173	ALAINENKANGAS	2	historiallinen	valmistus	tervahauta	7440308	356968	117
47	174	JÄNKKÄNIITYNSUVANTO 1	2	kivikautinen	asunta		7438730	357676	117
48	175	JÄNKKÄNIITYNSUVANTO 2	2	historiallinen	valmistus	tervahauta	7438897	357605	117

49	176	JÄNKKÄNIITYNSUVANTO 3	2	historiallinen	valmistus	tervahauta	7439030	357561	117
50	177	JAUHONIVA S	2	historiallinen	valmistus	tervahauta	7459842	352213	141
51	178	JAUHONIVA 2	3	kivikautinen	löytö		7459871	352131	139

Muinaisjäännökset

Ilmakuvissa muinajäännökset on rajattu punaisella viivalla ja maastokartoilla punaisella alalla. **Rajaukset ovat arvioita muinajäännökseen eksakteista rajoista. Niissä ei ole otettu huomioon suoja-aluetta tai mitään varmuusvaraa, varoaluetta.** Tämä on otettava huomioon niiden läheisyydessä maata käytettäessä ja varauduttava siihen että tarkempia tutkimuksia voidaan edellyttää jos aiotaan rakentaa tms. muutamaa kymmentä metriä lähempänä rajattua muinajäännöstä. Tässä luvussa kuvatut jäännökset ovat kaikki lähtökohtaisesti suojelukohteita (SM). Tervahautojen ja hiilimiilujen suojelutarvetta ja -tapaa voivat Museoviranomaiset harkita tapauskohtaisesti lievemmin kuin tässä esitetty.

Paikat on numeroitu pääsääntöisesti aiempien raporttien mukaisesti, niistä numerointia jatkaen. Numeroinnin tarkoitus tässä raportissa on yksinomaan saada kartalla helposti esitettävä identifiointiviite jäännöksiin. Numerointi poikkeaa virallisen muinajäännöskirjan numeroinnista.

Kaikkia otettuja kuvia ei ole tulostettu raporttiin. Originaalikuvat ovat CD:llä nimettynä paikan numeron mukaisesti. Kuvien EXIF tiedoissa on kuvauspaikan (joskus karkea) Euref koordinaatit ja joissain myös kuvaussuunta asteina. Paikkatiedot, SM-alueiden rajat ja pistekohteet ovat CD:llä MapInfon mif tiedostossa sekä dxf-tiedostossa, eri koordinaattijärjestelmissä.

KOLARI 21 MASTORANTA

Mjtunnus: 273010021
Rauh.lk: 2

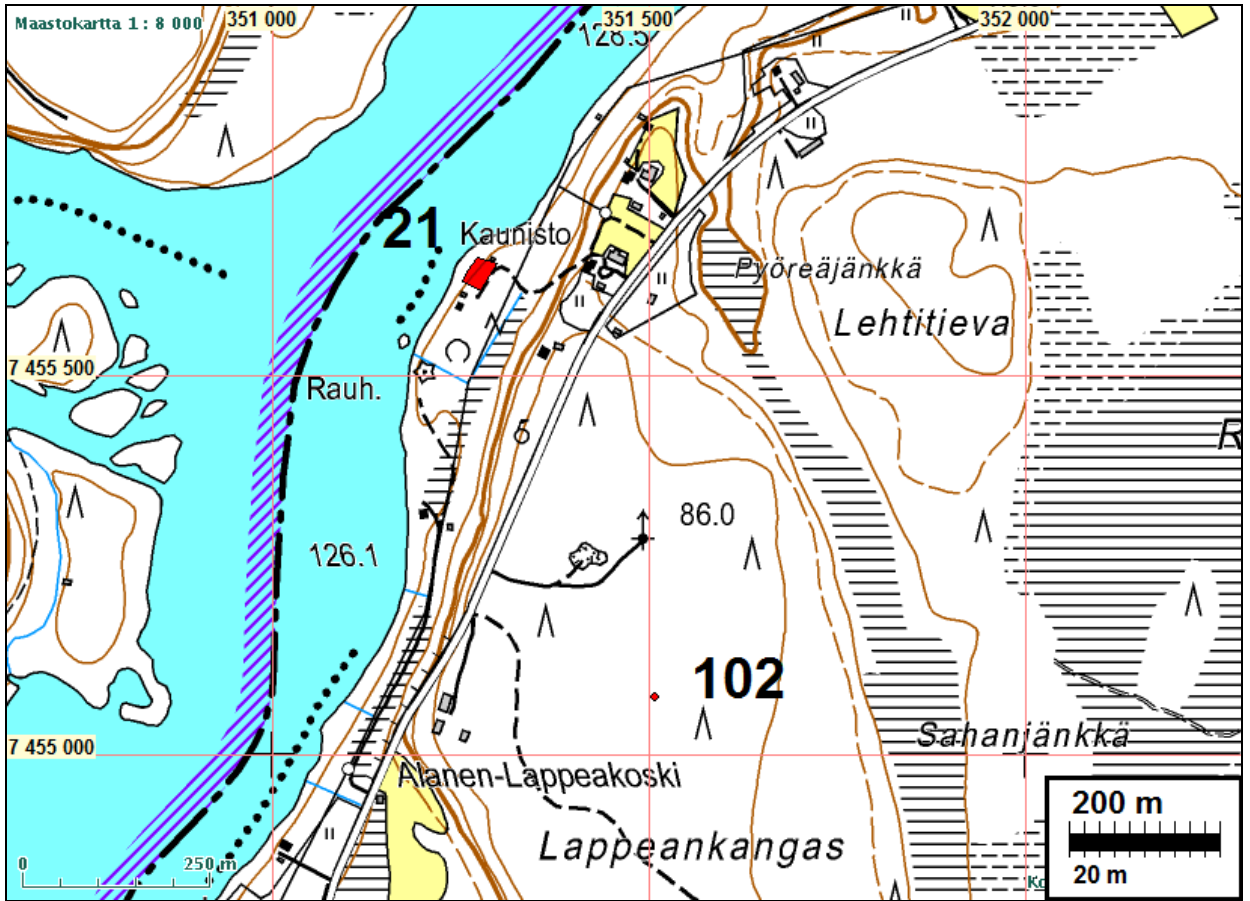
Ajoitus: kivikautinen
Laji: asuinpaikka

Koordin: N: 7455 637 E: 351 272 Z: 127
X: 7454 713 Y: 2481 220
P: 7458 754 I: 3351 385

Tutkijat: Anja Sarvas 1971 inventointi, Oksala H 1997 inventointi, Sarkkinen M 2005 tarkastus

Sijainti: Paikka sijaitsee Kolarin kirkosta 19,8 km lounaaseen.
Huomiot: Muinajäännöskirja: Kohde sijaitsee Tornionjoen ja Muoniojoen yhtymäkohdassa, veden kuluttamalla rantahietikolla, Kauniston tilan maalla. Muoniojoen korkean rantavallin päällä olevan kesämökin pohjoispuolella, rannan ja mökille johtavan tien välissä on pelto/kasvimaa, josta on löydetty paljon kiviesineitä (mm. veitsenkärki, siimanpaino, tasataltta, kirves, liuskekärkiä). Lisäksi mökin kohdilta ja siitä etelään on löytynyt kvartseja vajaan 200 metrin matkalla. Jokieroosio näyttää tuhonneen suuren osan asuinpaikasta. [Sarvas 1971: KM 18654](#)

Inventointi 2010: Ei uusia havaintoja paikasta. Vaikuttaa olevan aiemmin kuvatussa kunnossa.



KOLARI 43 LOMPOLO-OJAN SUU N

Mjtunnus: 273010043

Rauh.lk: 2

Ajoitus: kivikautinen

Laji: asuinpaikka

Koordin: N: 7466 356 E: 358 859 Z: 145

X: 7465 787 Y: 2488 282

P: 7469 477 I: 3358 976

Tutkijat: Markku Torvinen 1988 tarkastus, Jussila & Sepänmaa 2010 inventointi

Sijainti: kivikautinen, asuinpaikat ei määritelty, Lukumäärä: 0. kiinteä muinaisjäännös.

Huomiot: Muinaisjäännösrekisteri: Kohde sijaitsee Muonionjoen rannalla, Kurkkionojan ja Muonionjoen välisen niemen tyvessä. Maantien nro 938 ja Kurkkionojan sillasta n. 100 m pohjoiseen, äestetyllä hakkuualueella. Löytöjä ja tulenpidon jälkiä pienellä alueella.

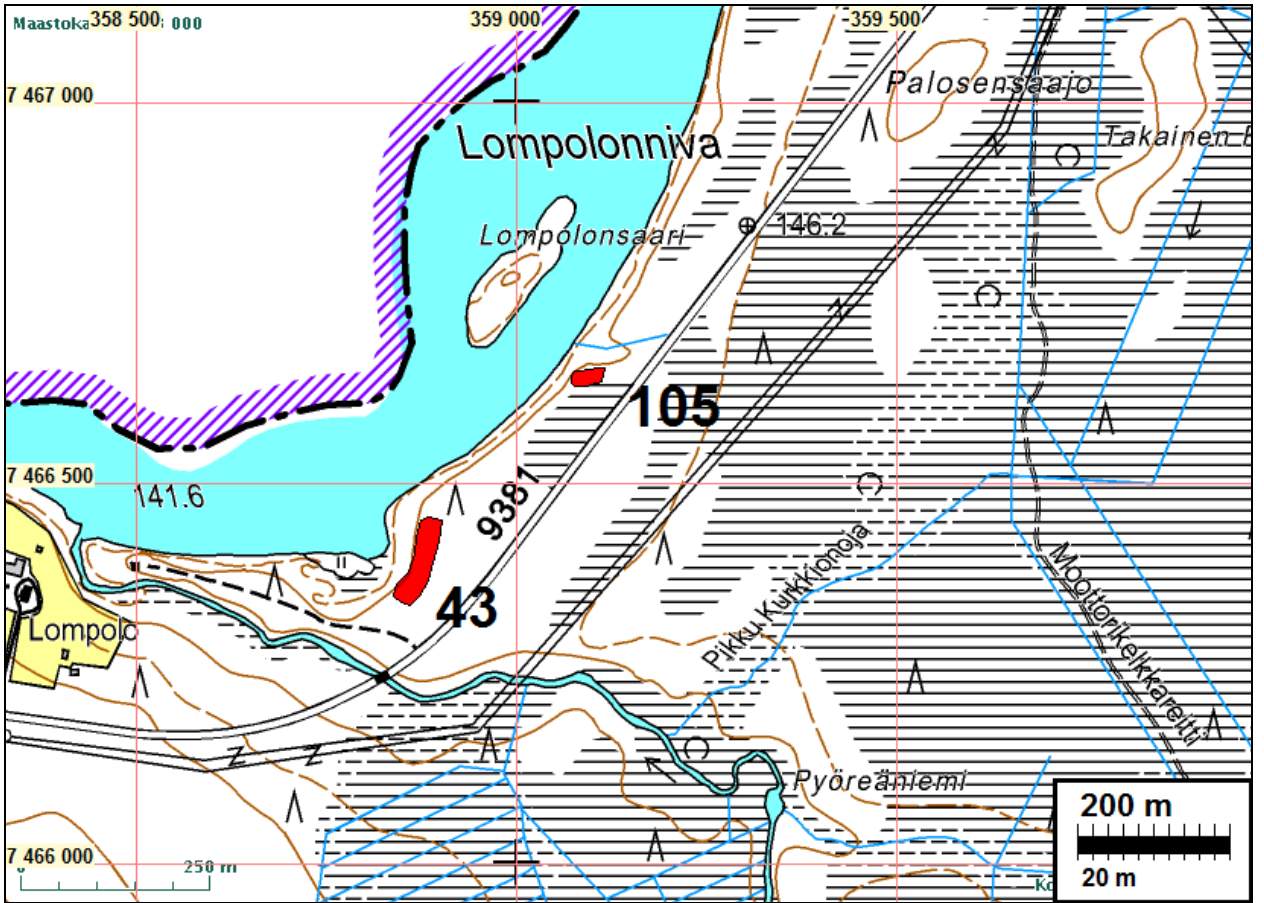
[Markku Torvinen 1988: KM 24601:1-2](#)

Inventointi 2010:

Paikalla nyt nuori metsä ja laikut ummessa. Rantatörmän päällä n. 10-15 m siitä sisämaahan on hakattu ala ja traktoriura. Alkuperäisen havainnon pohjoispuolella, rantatörmän äärellä havaittiin pintahiekan alla palanutta kiveä rykelmänä - lieden jäännös - sekä siitä 20 m pohjoiseen kohti muinaisen niemen nokkaa koekuopasta yksi pieni kvartsi-iskos (ei otettu talteen). Rantatörmälle, alueesta pohjoiseen, em. niemennokan tasalle ja siitä koilliseen tehtiin koekuoppia, joista ei asuinpaikkahavaintoja. Rajausarvio alkuperäisen havainnon ja nyt tehtyjen havaintojen perusteella, rantatörmän reuna-alueelle.



Asuinpaikan eteläosan maastoa, kuvattu pohjoiseen.



KOLARI 77 ÄKÄSJOKI PELLIKOSKENMAA

Mjtunnus: 273 01 0077

Rauh.lk: 2

Ajoitus: ajoittamaton

Laji: tunnistamaton: kuoppa

Koordin: N: 7486 643 E: 359 619 Z: 163 ±2 m

X: 7486 090 Y: 2488 060

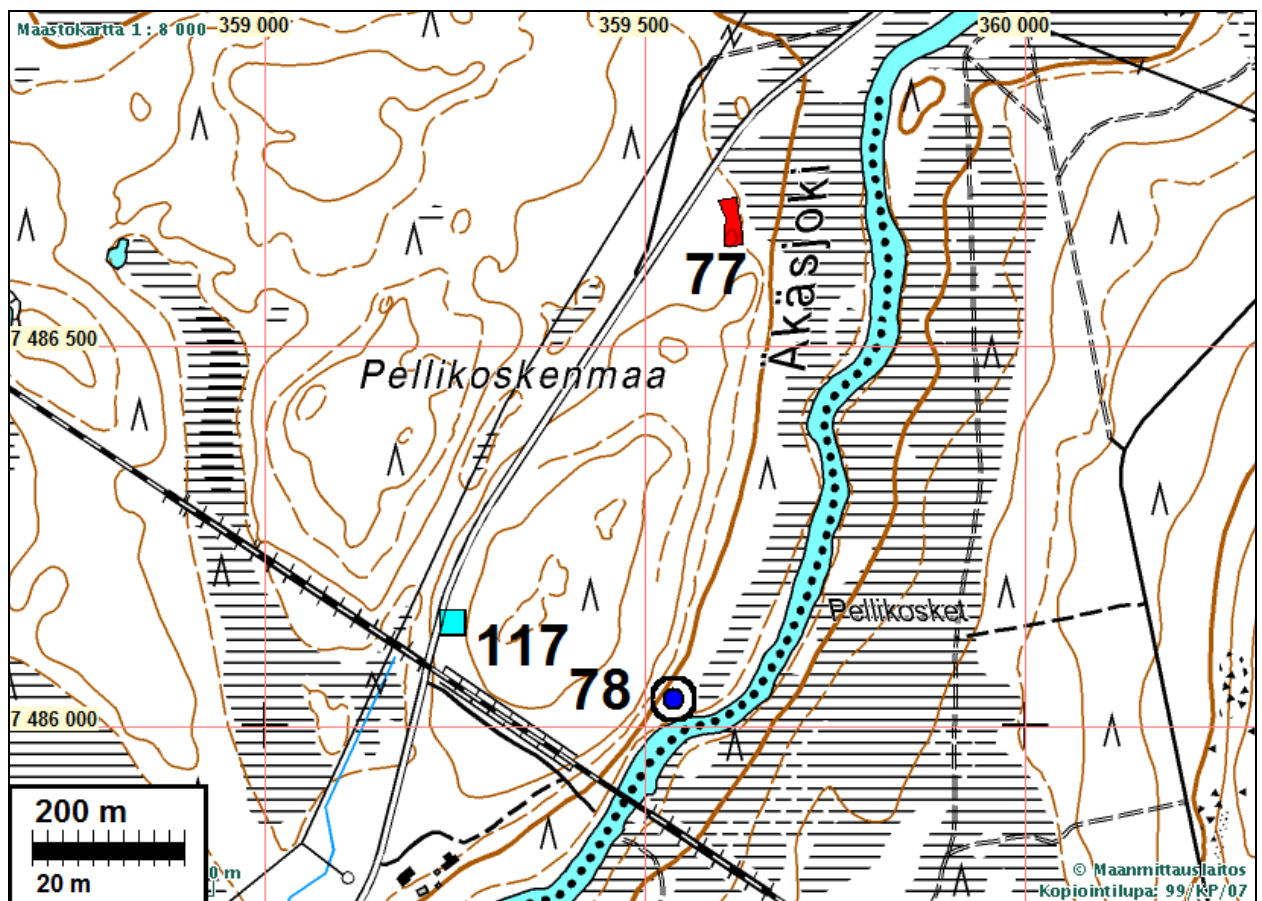
P: 7489 780 I: 3359 740

Tutkijat: Jussila T 2007 inventointi

Sijainti: Paikka sijaitsee Äkäsjokisuusta 1,8 km pohjoiseen, Äkäsjoen länsirannalla olevan rantasuon takaata nousevan kankaan törmän reunalla, Äkäsjokisuuntiestä n. 70-80 m itä-kaakkoon.

Huomiot: Jussila & al 2007: Alue on tasaista ja loivasti kumpuilevaa hiekkakangasta jonka reunassa, suonlaidalla on muutaman metrin korkuinen törmä. Sen päällä, kankaan koillisreunalla on kuopparyhmä, mahdollisesti säilytyskuoppien jäänteet. Eteläisemmässä ryhmässä on kolme kuoppaa, kooltaan 2 x 1.5 m, kuoppia reunustaa matala ja n. 50 cm leveä valli. Kuopat ovat matalahkoja, n. 20-30 cm syviä, sammaleen peittämiä ja niissä on podsol maannos. Toinen kahden kuopan ryhmä on edellisestä muutaman kymmenen metriä koilliseen.

Paikkaa ei tarkastettu v. 2010.





KOLARI 78 ÄKÄSJOKI PELLIKOSKI

Mjtnnus: 273 00 0078

Rauh.lk: 2

Ajoitus: historiallinen

Laji: valmistus: tervahauta

Koordin: N: 7486 036 E: 359 539 Z: 159 ±2 m

X: 7485 480 Y: 2488 010

P: 7489 170 I: 3359 660

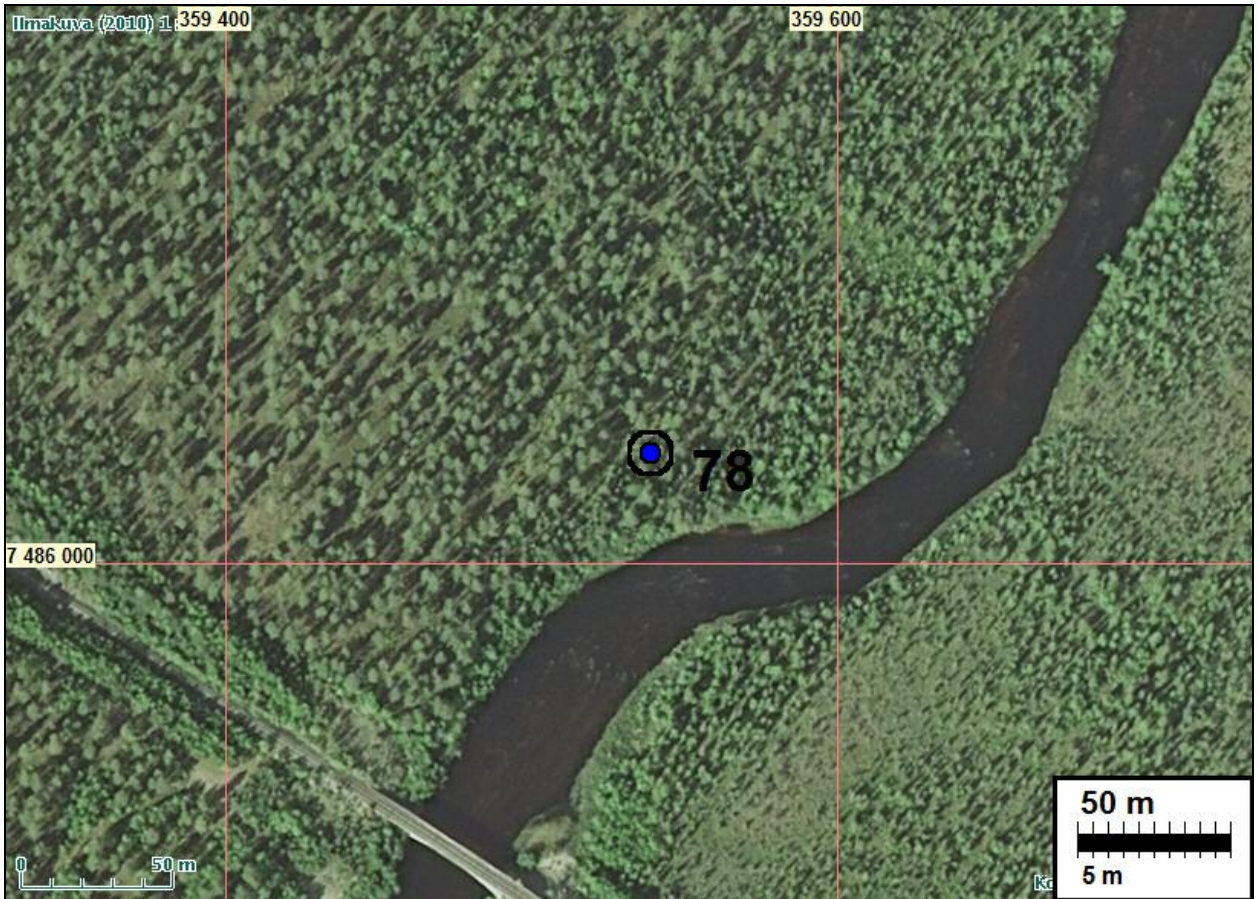
Tutkijat: Jussila T 2007 inventointi

Sijainti: Paikka sijaitsee Äkäsjoen länsirannalla, joenmutkan luoteisrannalla, rautatiesillasta 134 m koilliseen.

Huomiot: Korkeahkon ja jokeen jyrkästi laskevan törmän reunalla on hyvin säilynyt tervahauta. Tiheähkö sekametsä.

Paikkaa ei tarkastettu inventoinnissa 2010.

Kartta s. 13



KOLARI 80 KALKKIKANGAS 1

Mjtnunnus: 273 00 0080

Rauh.lk: 2

Ajoitus: historiallinen

Laji: valmistus: tervahauta

Koordin: N: 7484 996 E: 357 237 Z: 160 ±2 m

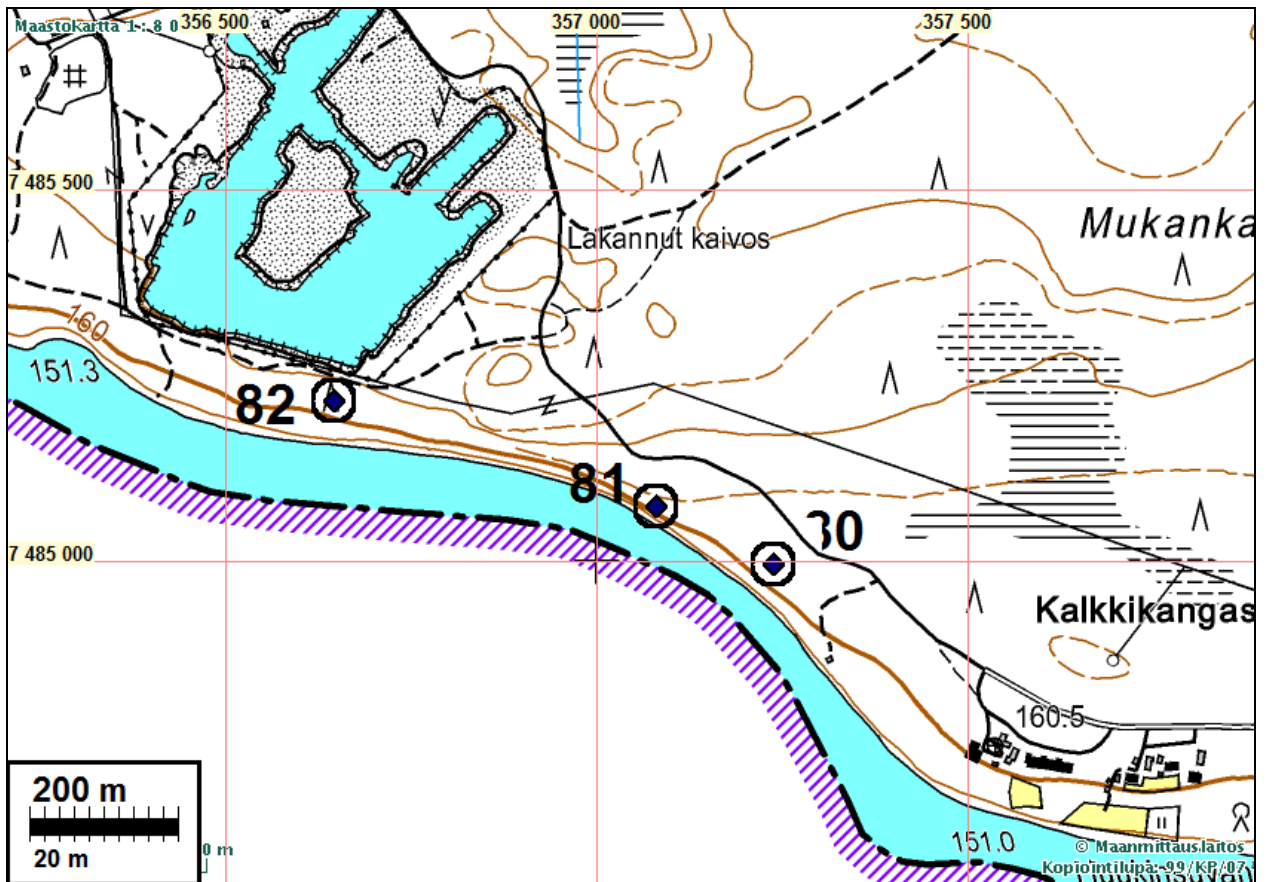
X: 7484 330 Y: 2485 760

P: 7488 130 I: 3357 350

Tutkijat: Jussila T 2007 inventointi

Sijainti: Paikka sijaitsee Muonionjoen varressa, Äkäsjoen suusta 1,7 km länteen.

Huomiot: Paikalla on ehjä tervahauta jokitörmästä 40 m sisämaahan. Paikkaa ei tarkastettu inventoinnissa 2010.



KOLARI 81 KALKKIKANGAS 2

Mjtnunnus: 273 00 0081

Rauh.lk: 2

Ajoitus: historiallinen

Laji: valmistus: tervahauta

Koordin: N: 7485 074 E: 357 080 Z: 160 ±2 m

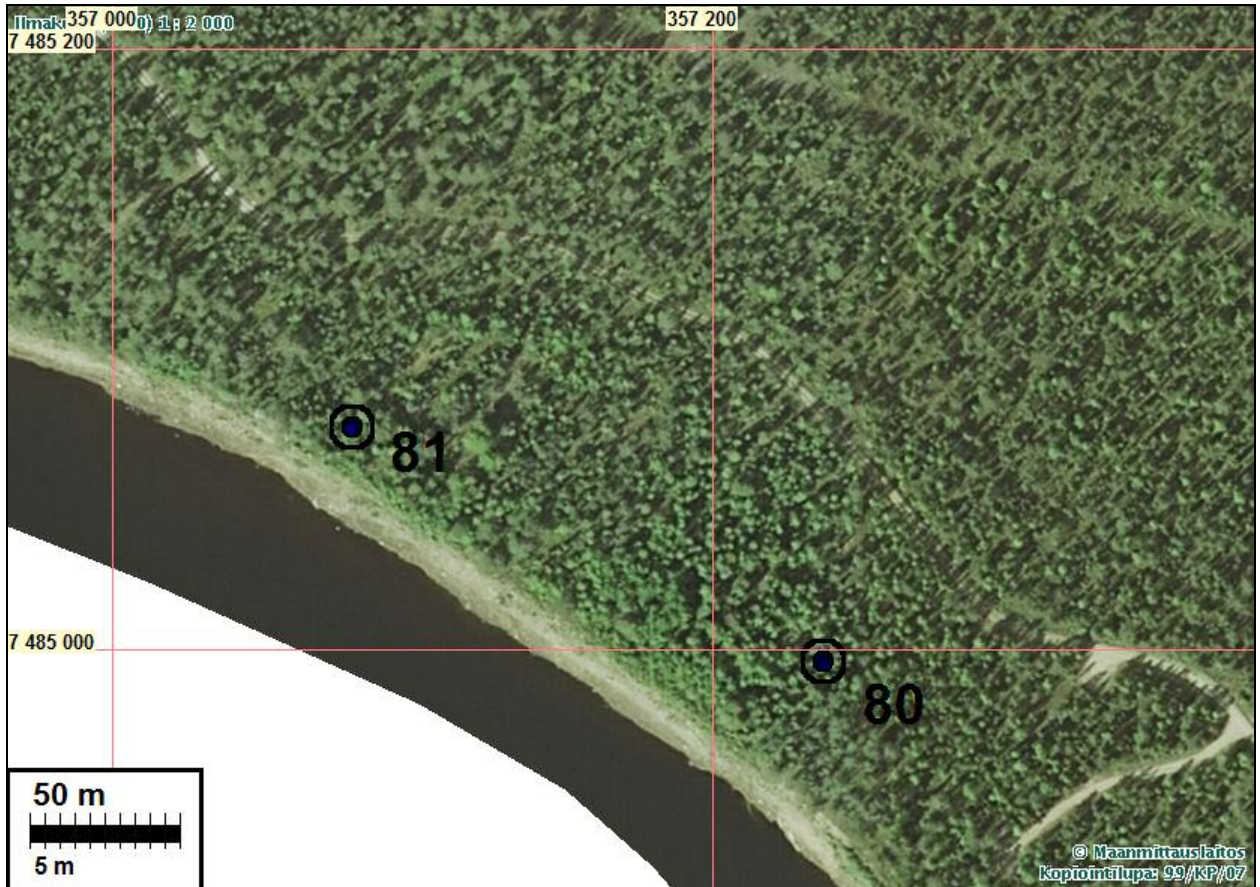
X: 7484 400 Y: 2485 600

P: 7488 210 I: 3357 200

Tutkijat: Jussila T 2007 inventointi

Sijainti: Paikka sijaitsee Muonionjoen varressa, Äkäsjoen suusta 1,86 km länteen.

Huomiot: Paikalla on aivan jokitörmällä iso tervahauta. Paikkaa ei tarkastettu inventoinnissa 2010.



KOLARI 82 KALKKIKANGAS 3

Mjtunnus: 273 00 0082

Rauh.lk: 2

Ajoitus: historiallinen

Laji: valmistus: tervahauta

Koordin: N: 7485 215 E: 356 647 Z: 160 ±2 m

X: 7484 520 Y: 2485 160

P: 7488 350 I: 3356 760

Tutkijat: Jussila T 2007 inventointi

Sijainti: Paikka sijaitsee Muonionjoen varressa, Äkäsjoen suusta 2,3 km länteen, vanhan kalkkikaivosmontun ja Muonionjoen välillä.

Huomiot: Paikalla on aivan jokitörmällä iso tervahauta. Paikkaa ei tarkastettu inventoinnissa 2010.

Kartta s. 16



KOLARI 91 KIEKSIÄISNIVA

Mjtunnus:

Rauh.lk: 2

Ajoitus: kivikautinen

Laji: asuinpaikka

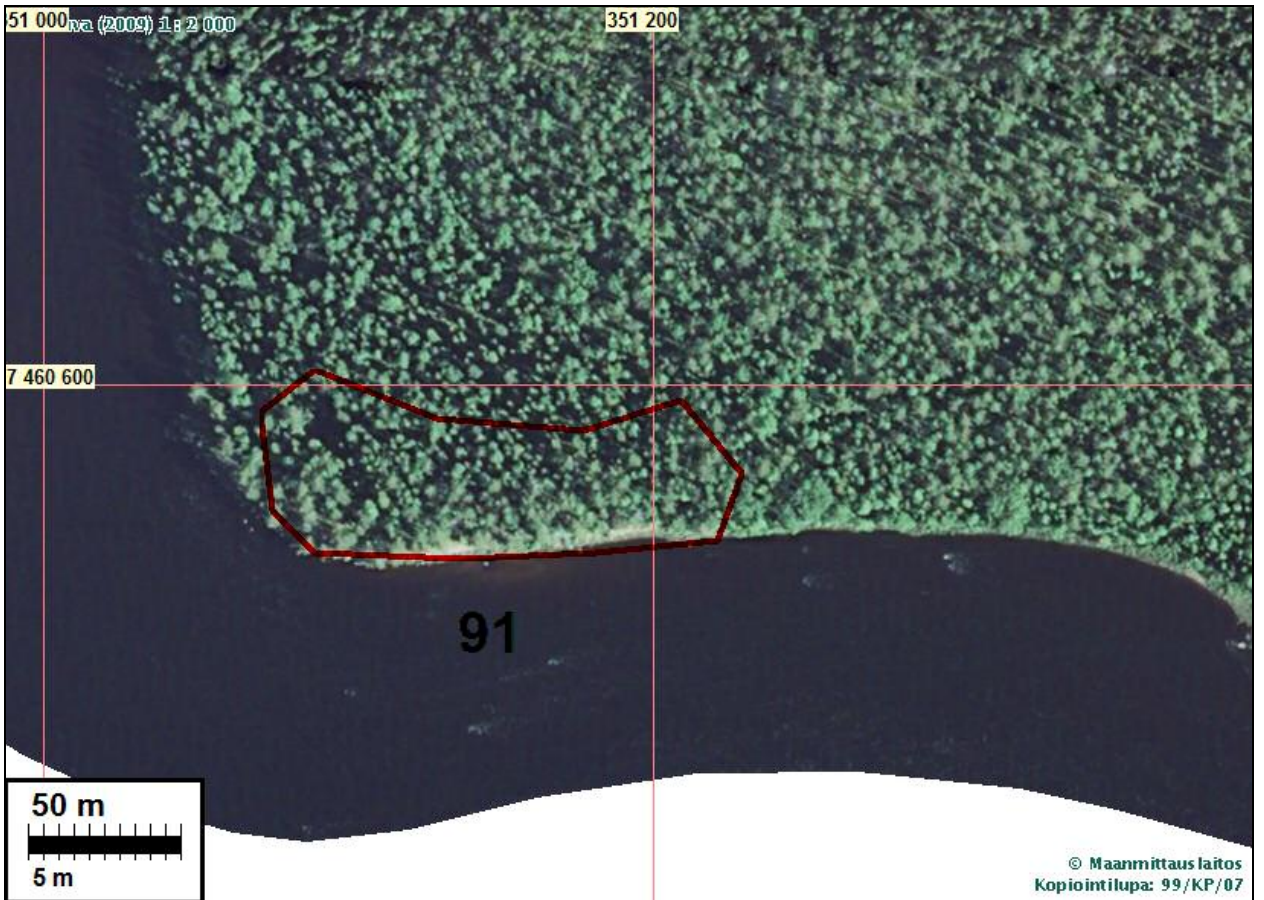
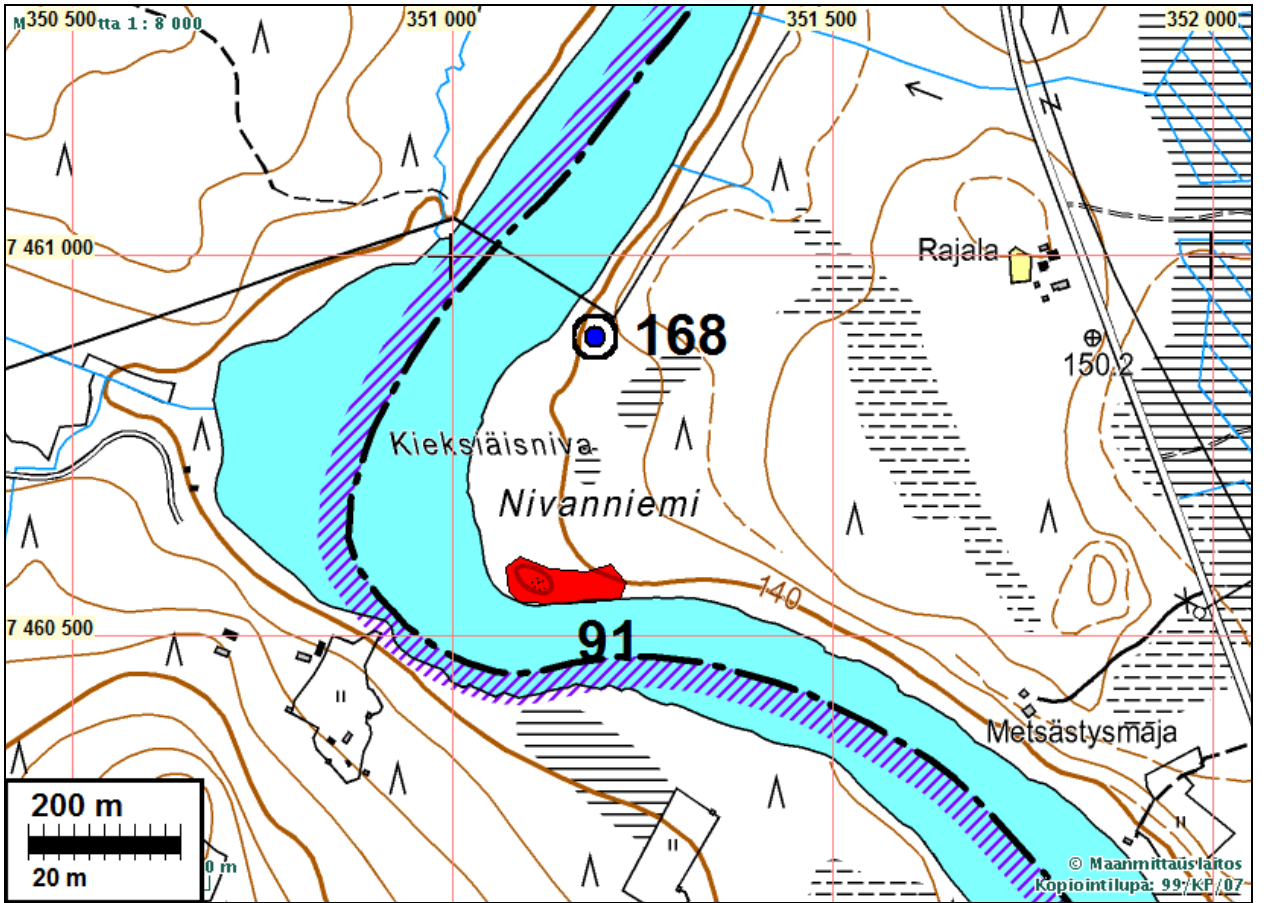
Koordin: N: 7460 571 E: 351 153 Z: 139
 X: 7459 636 Y: 2480 863
 P: 7463 690 I: 3351 266

Tutkijat: Oksala H 1997 inventointi, Sarkkinen m 2005 tarkastus, Jussila & Sepänmaa 2010 inventointi

Sijainti: Kolarin kirkosta 15 kilometriä lounaaseen

Huomiot: Muinaisjäännösrekisteri: Kohde sijaitsee Muonionjoen rannalla. Nivanniemen etelään antavalta rannalta on tehty asuinpaikkahavaintoja 25 metrin matkalta. Löytöjä näkyy kivikkojen välisellä hiekkaisella rannanosalla. Joen huuhtomaa asuinpaikkaa on ilmeisesti jossain määrin jäljellä rantatörmän päällä.

Inventointi 2010: Paikalla on joen mutkan niemekkeen kärjessä kallio paljastuma, jonka väissä ja liepeillä hiekkamaata. Kallion länsipuolella siitä alkava hiekkainen harjanne joen rannassa. Harjanteen reuna avointa ja veden kuluttamaa jokitörmää. Siinä näkyvissä harvakseltaan kvartsi-iskoksia (ei itettu talteen). Harjanne, jolla asuinpaikka sijaitsee, hiipuu lännessä korpisoiseen ja kivikkoiseen rantaan. Asuinpaikan rajausta löytöhavaintojen ja topografian perusteella ja se on melko tarkka.



KOLARI 102 LAPPEANKANGAS

Mjtunnus:

Rauh.lk: 2

Ajoitus: historiallinen

Laji: valmistus: hiilimiilu

Koordin: N: 7455 076 E: 351 506 Z: 190

X: 7454 164 Y: 2481 481

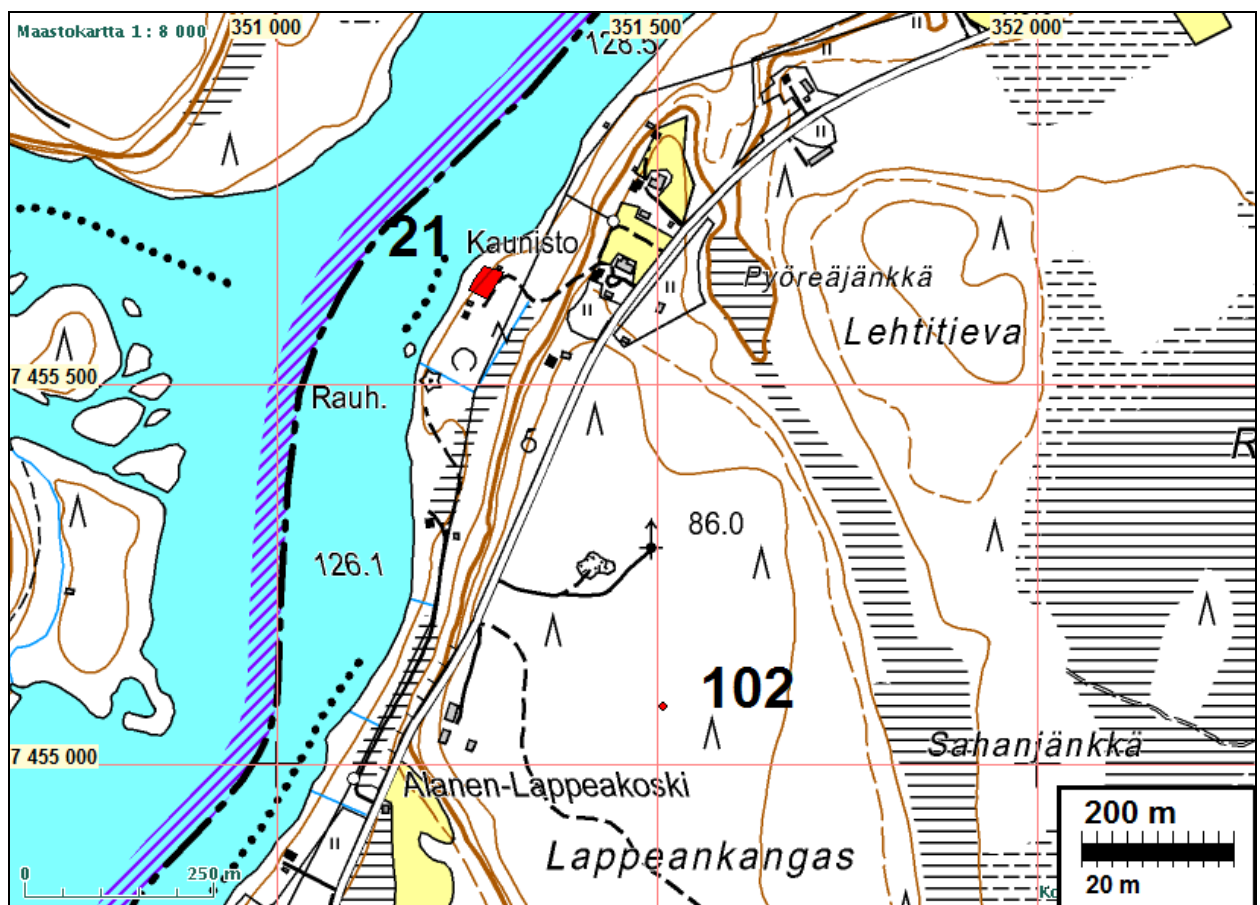
P: 7458 193 I: 3351 620

Tutkijat: Sarkkinen m 2005 tarkastus

Sijainti: Kolarin kirkosta 19,5 kilometriä lounaaseen

Huomiot: Muinaisjäännösrekisteri: Kohde sijaitsee Tornion- ja Muonionjoen yhtymäkohdan itäpuolella. Tasaisella mäntykankaalla, 500 metriä joesta itään, on 630 x 320 metriä laajalta pohjoiseteläsuuntaiselta alueelta tavattu vähintäänkin kymmenen hiilenpolttopaikkaa. Hiilenpolttopaikat ovat halkaisijaltaan 12-15 metrin laajuisia ja ne erottuvat ympäristöään hiukan korkeamman keskuksen ja sitä ympäröivien kuoppien muodossa. Hiilenpolttoalue on palvellut 1600-luvulla perustetun Köngäksen ruukin tarpeita.

Paikkaa ei tarkastettu tarkemmin inventoinnissa 2010. Alueella havaittiin hiilimiiluja mutta niitä ei kartoitettu.



KOLARI 105 LOMPOLONSAARI

Mjtunnus:

Rauh.lk: 2

Ajoitus: kivilautinen

Laji: asuinpaikka

Koordin: N: 7466 639 E: 359 091 Z: 141
 X: 7466 082 Y: 2488 499
 P: 7469 761 I: 3359 207

Tutkijat: Oksala H 1997 inventointi, Krapu A 2006 inventointi, Jussila & Sepänmaa 2010 inventointi

Sijainti: Kolarin kirkosta 5,5 km eteläkaakkoon

Huomiot: Muinaisjäännösrekisteri: Kohde sijaitsee Muonionjoen rannalla. Loivasti kohti kaakkoispuolista kosteikkoa viettävän kasvillisuudelta paljaan hiekkarinteen ylälaidalta on tehty asuinpaikkalöytöjä 10 m matkalta. Paikalla näkyy palaneita luuta, palaneita kiviä ja muutamia kvartseja. Kohde on Muonionjoen Lompolonsaaren eteläkärjen itäkaakkoispuolella 40 m jokirannasta. KM 34091:1-3 Kvartsia, palanutta luuta

Inventointi 2010: Paikalla on kapea (5-10 m leveä lakialue) , jokea kohti kurottuva, punkkamainen ja hiekkamaaperäinen, purouoman ja soiisen alavan rannan ympäröimä harjanne, jonka kärjessä harjanteen eteläreuna osin paljaana. Siinä näkyvisä punaiseksi palanutta maata, palaneita kiveä jokunen luun murunen sekä kvartsi-iskos. Niitä ei otettu talteen. Paikka on suurimmaksi osaksi ehjä. Rajausarvio hyvä, topografian ja löytöhavaintojen perusteella.

Kartta s. 12





Asuinpaikka harjanteen kärjessä. Yllä länteen, alla itään.



KOLARI 117 PELLIKOSKENMAA

Mjtunnus: 1000009737
Rauh.lk: 2

Ajoitus: historiallinen
Laji: aineksenotto: louhos

Koordin: N: 7486 134 E: 359 249 Z: 165
X: 7485 564 Y: 2487 715
P: 7489 263 I: 3359 365

Tutkijat: Oksala H 1997 inventointi, Krapu A 2006 inventointi

Sijainti: Kolarin kirkosta 14,5 km pohjoiseen
Huomiot: Muinaisjäännösrekisteri: Kohde sijaitsee heti Hannukaiseen vievän tien itäpuolella. 60 m tasoristeyksestä pohjoiseen on vajaat 20 m pitkä ja reilut 5 m leveä kaivanto,

joka on jäännös kalkkilouhoksesta. Tästä etelään on toinen allasmainen kaivanto, joka lienee kalkkiuunin jäännös.

Paikka ei tarkastettu inventoinnissa 2010.

Kartta s. 13

KOLARI 123 PUTAANNIEMI, LUODE

Mjtunnus: 1000009370

Rauh.lk: 2

Ajoitus: ajoittamaton

Laji: pyynti: pyyntikuoppa

Koordin: N: 7478 584 E: 359 493 Z: 155

X: 7478 034 Y: 2488 325

P: 7481 710 I: 3359 610

Tutkijat: Oksala H 1997 inventointi, Krapu A 2006 inventointi, Jussila & Sepänmaa 2010 inventointi

Löydöt: KM 38521. Kvartsi-iskos, 1 kpl 1,4 g.

Sijainti: Kolarin kirkosta 7 km pohjoisluoteeseen


Huomiot: Muinaisjäännösrekisteri: Kohde sijaitsee Kolarinsaaren Putaanniemen luoteisosassa. Terasseittain kohti 150 m päässä luoteessa olevaa Muonionjoen pääuomaa laskevalla hiekkakankaalla on kuusi soikeaa pyyntikuoppaa halkaisijaltaan 70 m alalla. Kuopat ovat todella suuria, joten niiden tulkinta juuri pyyntikuopiksi vaatii lisätutkimuksia. Kuoppiin tehdyistä lukuisista koepistoista ei ole paljastunut löytöjä ja ne ovat maakerrostensa perusteella huomattavan vanhoja. Alueen puusto on vastikään hakattu.

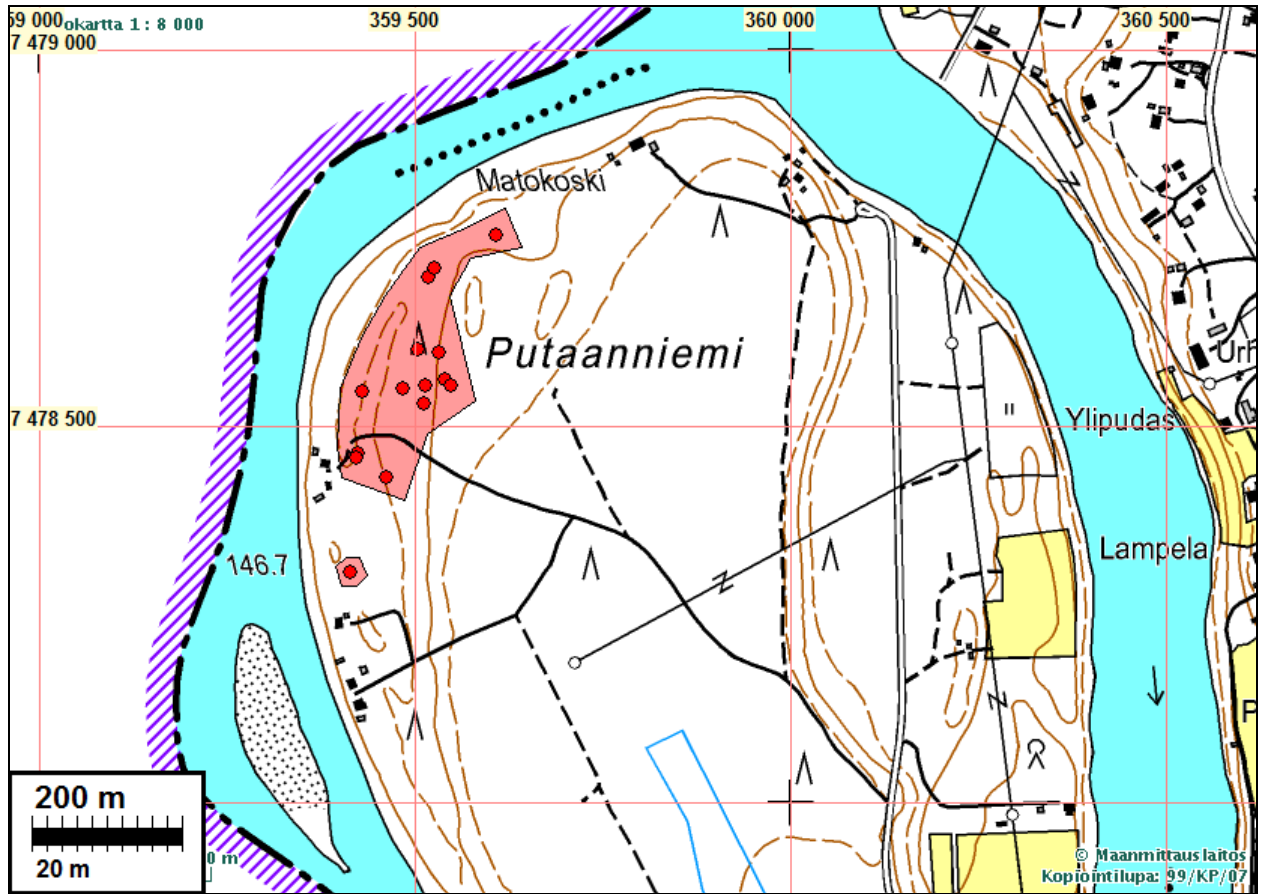
Inventointi 2010: Alue jäkälää kasvavaa karua hiekka-sorakangasta. Alueella havaittiin kaikkiaan 15 kuoppaa, jotka todennäköisesti pyyntikuoppia. Muutama kuoppa on laakea, asumuspainanteen näköinen, useimmat suppilomaisia, pyöreitä kuoppia, kooltaan 3-6 m halkaisijaltaan. Osa kuopista pitkänomaisia ja soikeita n. 6 x 3 m. Suurin osa ilmeisesti ihmisen kaivamia, mahdollisia pyyntikuoppia. Kuopissa ei hiiltä tai nokea - eivät siis ole hiilihautoja. Kaikkien kuopanteiden kohdalla ei luontaisuutta voi pois sulkea - virtaavan veden synnyttämiä. Rannassa olevan talon itäpuolella on harjanne (muinainen rantavalli) jonka laella pari kuoppaa. Taloon menevä tie kaartuu (etelään) pihaan kuoppien pohjoispuolella. Tien pinnassa, harjanteen kohdalla havaittiin yksi kvartsi-iskos ja kuoppien välille tehdyssä koekuopassa havaittiin palaneita kiviä ja yksi kvartsi-iskos. On mahdollista, että paikalla on myös kivikautinen asuinpaikka tms. (kohdassa 7478462, 359423).

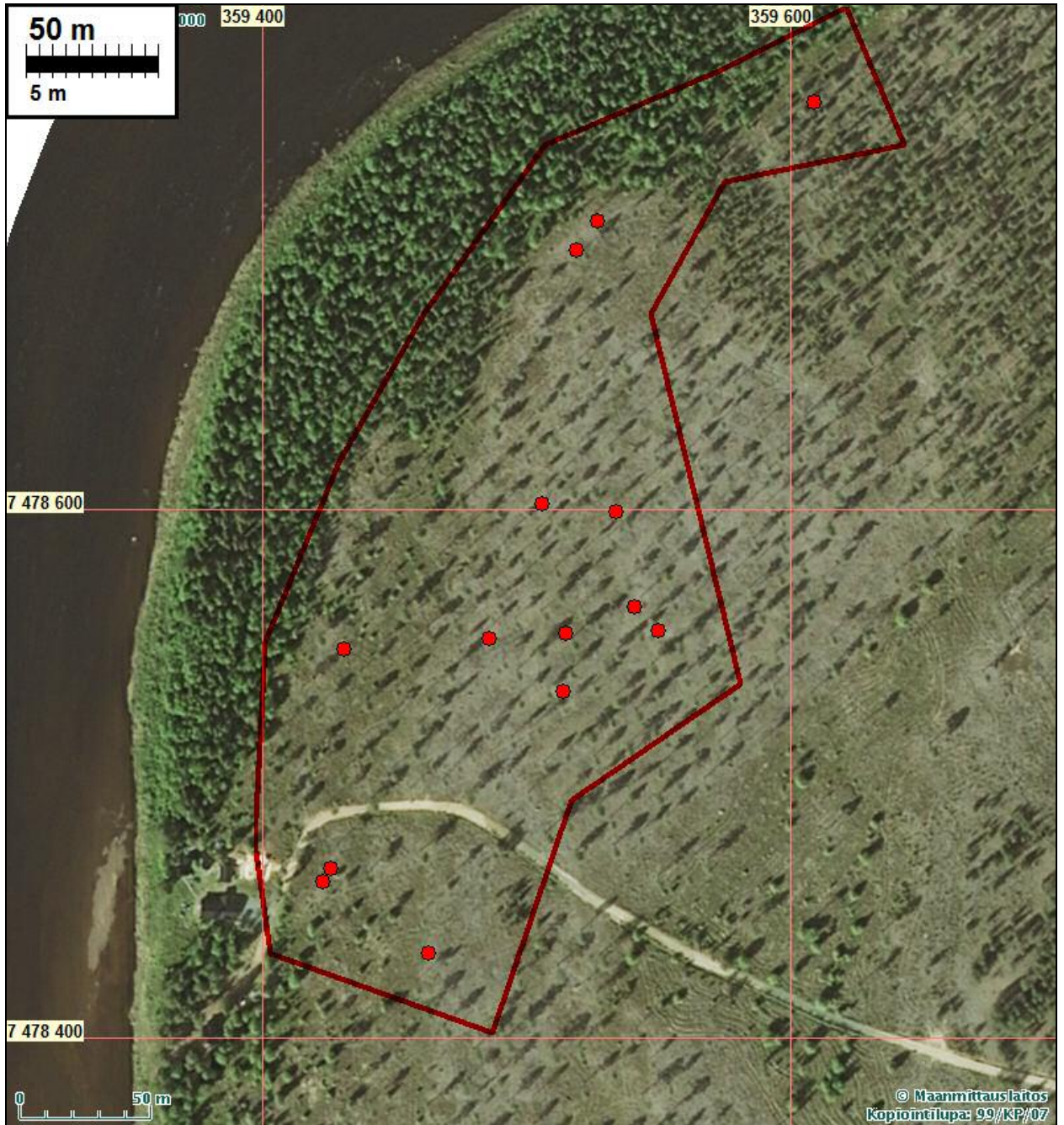
Kuoppien koordinaatit:

N	E	X	Y	P	I		
7478599	359534			7478051	2488364	7481725	3359650
7478563	359541			7478015	2488373	7481688	3359658
7478554	359550			7478006	2488383	7481679	3359667
7478553	359515			7478004	2488348	7481679	3359632
7478531	359514			7477981	2488347	7481657	3359630
7478551	359486			7478000	2488319	7481677	3359603

7478602	359506	7478052	2488336	7481728	3359622
7478698	359519	7478148	2488344	7481823	3359635
7478709	359527	7478160	2488352	7481835	3359643
7478754	359609	7478209	2488432	7481880	3359725
7478547	359431	7477993	2488264	7481673	3359547
7478306	359415	7477752	2488259	7481432	3359531
7478464	359426	7477910	2488263	7481589	3359542
7478459	359423	7477906	2488260	7481585	3359539
7478432	359463	7477881	2488302	7481558	3359580







KOLARI 141 TOUKOLA

Mjtunnus: 1000009353
Rauh.lk: 2

Ajoitus: historiallinen
Laji: valmistus: hiilimiilu

Koordin: N: 7459 083 E: 352 848 Z: 140
X: 7458 232 Y: 2482 628
P: 7462 202 I: 3352 962

Tutkijat: Oksala H 1997 inventointi, Krapu A 2006 inventointi, Jussila & Sepänmaa 2010 inventointi

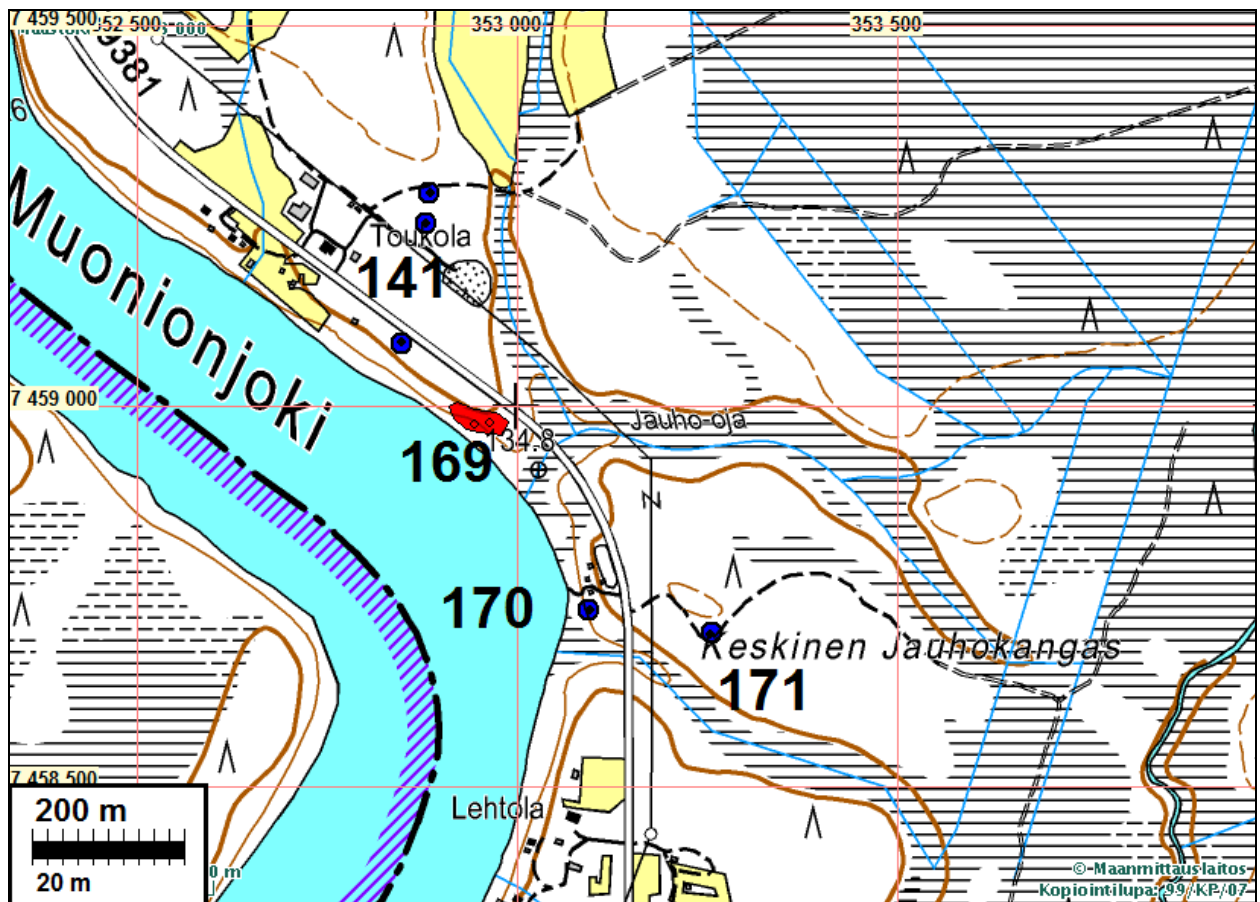
Sijainti: Kolarin kirkosta 15,5 km lounaaseen
 Huomiot: Muinaisjäännösrekisteri: Kohde sijaitsee Muonionjoen rannalla. Toukolan tilan tienoilla on ainakin neljä halkaisijaltaan 10-20 m laajuista hiilenpolttopaikkaa. Niistä kaksi on Väylänvarrentien lounaispuolella Toukolan talosta etelään 40 m etäisyydellä toisistaan ja kaksi talosta vajaat 100 m koilliseen metsätien eteläpuolella. Paikat erottuvat ympäristöään hiukan korkeamman keskuksen ja sitä ympäröivien kuoppien muodossa. Kohde liittyy 1600-luvulla perustetun Kögäsen ruukin toimintaan.

Inventointi 2010:

Alueella havaittiin kolme isohkoa (halk n. 15 m) hiilimiilun pohjaa: pyöreitä tasalakisia ja matalia maakumpuja, joita reunustaa ojat, josta maata miilun. Yksi aivan tien varressa, sen eteläpuolella, kaksi tiestä n. 125 m ja 160 etäisyydellä koilliseen. Miilunpohjat ovat ehjiä. Neljättä miilua ei havaittu, se lienee tien varressa talon itäpuolella jossa pusikkoista ja heinää kasvavaa maastoa.

Miilujen koordinaatit:

N	E	x	y	p	i
7459083	352848	7458232	2482628	7462201	3352961
7459279	352887	7458429	2482658	7462397	3353001
7459240	352881	7458390	2482654	7462358	3352995





Miilut sininen pallo.



Tien pohjoispuoliset
miilunpohjat

KOLARI 147 LUNTANGINKANGAS 1

Mjtunnus:

Rauh.lk: 2

Ajoitus: kivikautinen

Laji: asuinpaikka

Koordin: N: 7487 212 E: 352 265 Z: 163 ±1 m

X: 7486 303 Y: 2480 686

P: 7490 341 I: 3352 378

Tutkijat: Jussila & Sepänmaa 2010 inventointi

Löydöt: KM 38512:1, 2,8 g, 1 kpl, kvartsikaavin, Jussila & Sepänmaa 2010, Kaarevalla sivulla retusointia. Mitat: 21 x 17 x 8 mm. :2, 1,4 g, 1 kpl, kvartsikaavin, Yhdellä sivulla retusointia. Mitat: 15 x 14 x 6 mm. :3, 3,2 g, 4 kpl, kvartsi-iskoksia.

Sijainti: Paikka sijaitsee Kolarin kirkosta 17,6 km luoteeseen, Muonionjoen pohjoispuolella, rannasta n. 140 m pohjoiseen, puoliksi Kolarin, puoliksi Muonion puolella.

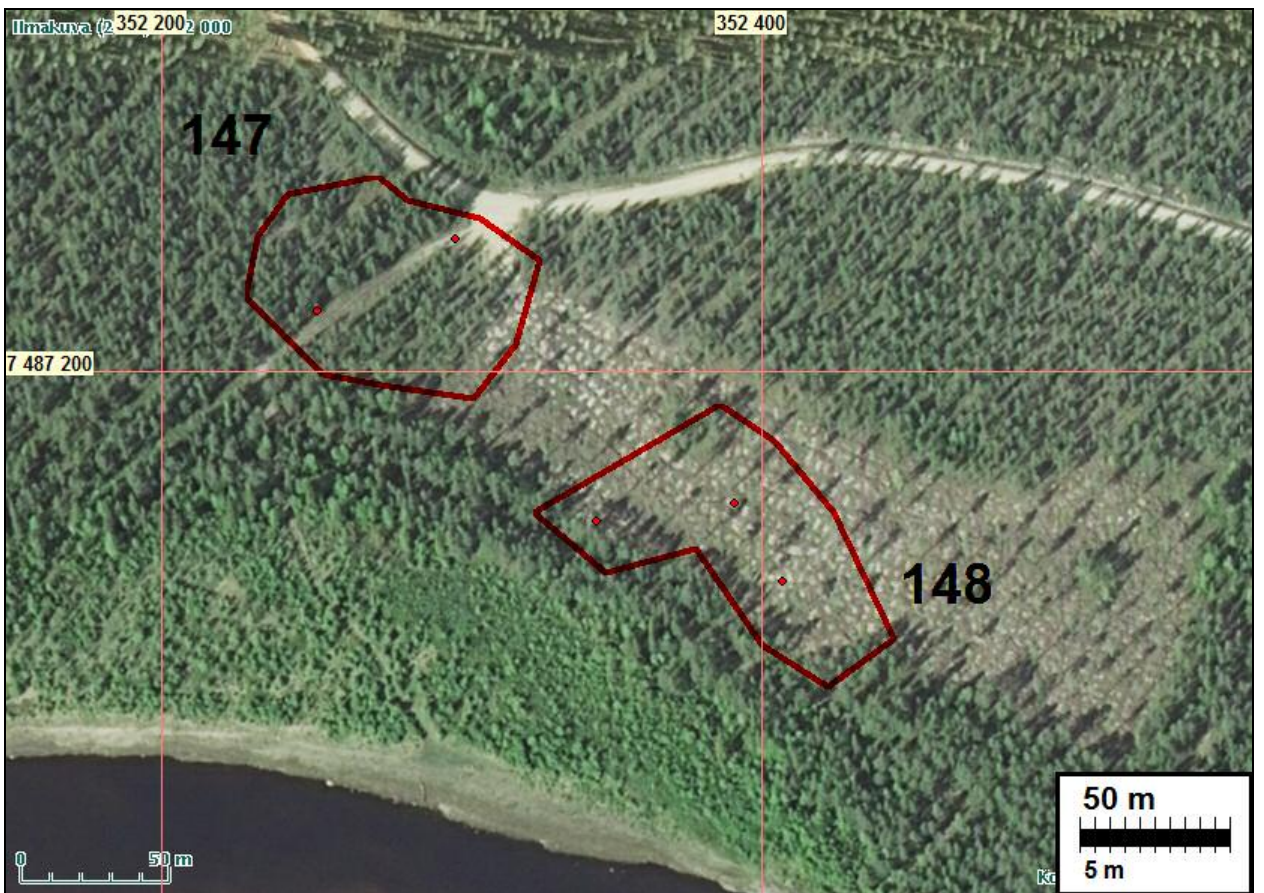
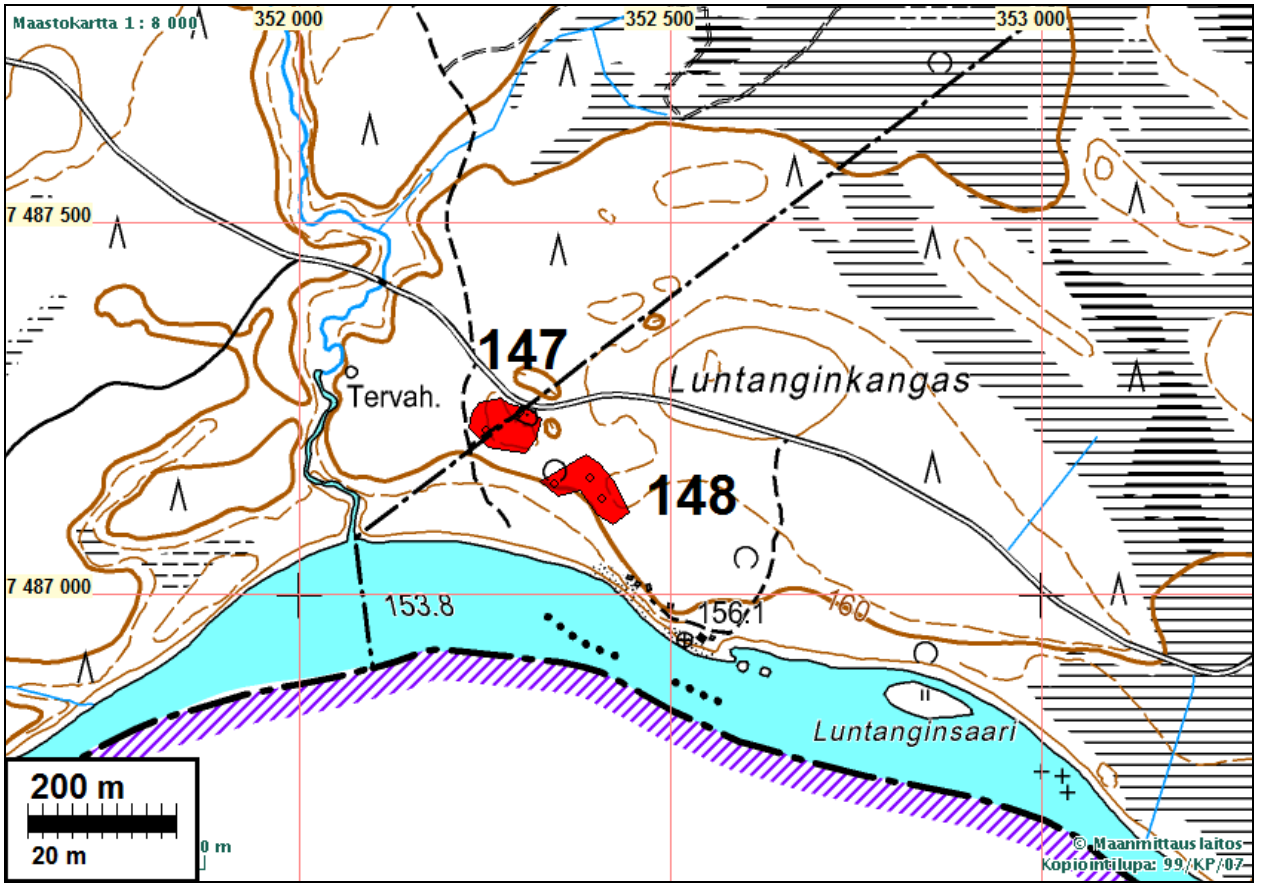
Huomiot: Inventointi 2010:

Paikka on karua mäntykangasta. asuinpaikka sijaitsee kumpareella joka laskee loivasti länteen. Joenpuoleisella sivulla on muinainen SE-NW suuntainen matala muinainsrantatörmä n. 162 m korkeustasolla. Metsätien pinnassa havaittiin kvartseja, samoin koekuopissa tien molemmin puolin ja yksi alueen koillislaidalla (teiden risteyksessä) olevassa vanhassa pienessä hiekkakuopassa. Paikka on ollut muinainen saari, mahdollisesti Ancyclusjärvässä. Paikka on ehjä. Paikan rajaus on topografiaan ja löytöhavaintoihin perustuva arvio. Paikasta itään oli laikutettu metsämaa, jossa laikuissa ei havaittu mitään esihistoriaan viittaavaa. Maasto myös hieman laskee itään ja kauempana taas nousee - missä asuinpaikka Luntanginkangas 2. Näiden asuinpaikkojen välillä on n. 70 m leveä löydötön vyöhyke.

Paikan tekee mielenkiintoiseksi Ruotsinpuolella, joen toisella puolen, n. 2 km tästä etelään, Koskenkankaalta n. 165-169 korkeustasolta löytynyt paikka joka radiohiili ajoitettu 9300 eKr. (2 ajoitusta palaneesta luusta).



Kuvattu pohjoiseen asuinpaikan eteläreunalta. Tie on Muonion-Kolarin rajalla.



KOLARI 148 LUNTANGINKANGAS 2

Mjtunnus:

Rauh.lk: 2

Ajoitus: kivistä

Laji: asuinpaikka

Koordin: N: 7487 139 E: 352 400 Z: 162 ±1 m

X: 7486 238 Y: 2480 825

P: 7490 269 I: 3352 514

Tutkijat: Jussila & Sepänmaa 2010 inventointi

Löydöt: KM 38513:1, 3,5 g, 13 kpl, kvartsi-iskoksia, Jussila & Sepänmaa 2010, alemmalta, 160 m tasolta. :2, 3,8 g, 4 kpl, kvartsi-iskoksia, Ylemmältä, n. 162 m tasolta. :3, 1,2 g, 9 kpl, palanutta luuta, Ylemmältä, n. 162 m tasolta.

Sijainti: Paikka sijaitsee Kolarin kirkosta 17,5 km luoteeseen, Muonionjoen pohjoispuolella, rannasta n. 100 m pohjoiseen, Muonion rajalta n. 100 m itään.

Huomiot: Inventointi 2010: Maasto karuhkoa mäntykangasta, maaperä hiekkaa, alempana sorainen. Paikalla on lähempänä rantaa (n. 90-100 m rannasta) muinainen rantavalli n. 160 m korkeustasolla. Alueen länsipäässä, em. rantavallin takarinteestä löytyi laikutetusta metsämaasta runsaasti kvartsi-iskoksia n. 10 x 10 m alalta. Em. rantavallin takana on kapea notkelma josta maasto nousee ja muodostaa hieman ylempänä muinaisen rantatörmän, jonka laki n. 162 m korkeustasolla. Tämän törmän päällä havaittiin laikutetussa metsämaassa kvartseja ja palanutta luuta, sekä palaneita kiviä siellä täällä. Luukeskittymä alueen itäosassa (kohdassa 7487130 352407), hyvin pieniä luunhippuja ja murusia muutaman neliön alueella. Paikan rajaus on arvio, topografian ja löytöhavaintojen perusteella. Länsipuolella pieni notkelma, jonka takana asuinpaikka Luntanginkangas 1. Itäraja ei ole täysin varma.

Kartta ja ilmakuva edell. sivulla.



Edustalla asuinpaikan itäosaa ylemmällä tasanteella, joen suuntaan.



Asuinpaikan itäreunalta länteen. Ylempi rantatörmä vas.



Yllä (itään) ja alla (länteen). Alempaa asuinpaikkaa rantavallin päällä ja takana.



KOLARI 149 PUTAANKANGAS 2

Mjtunnus:

Rauh.lk: 2

Ajoitus: ajoittamaton

Laji: pyynti: pyyntikuoppa

Koordin: N: 7477 780 E: 359 719 Z: 157 ±1 m

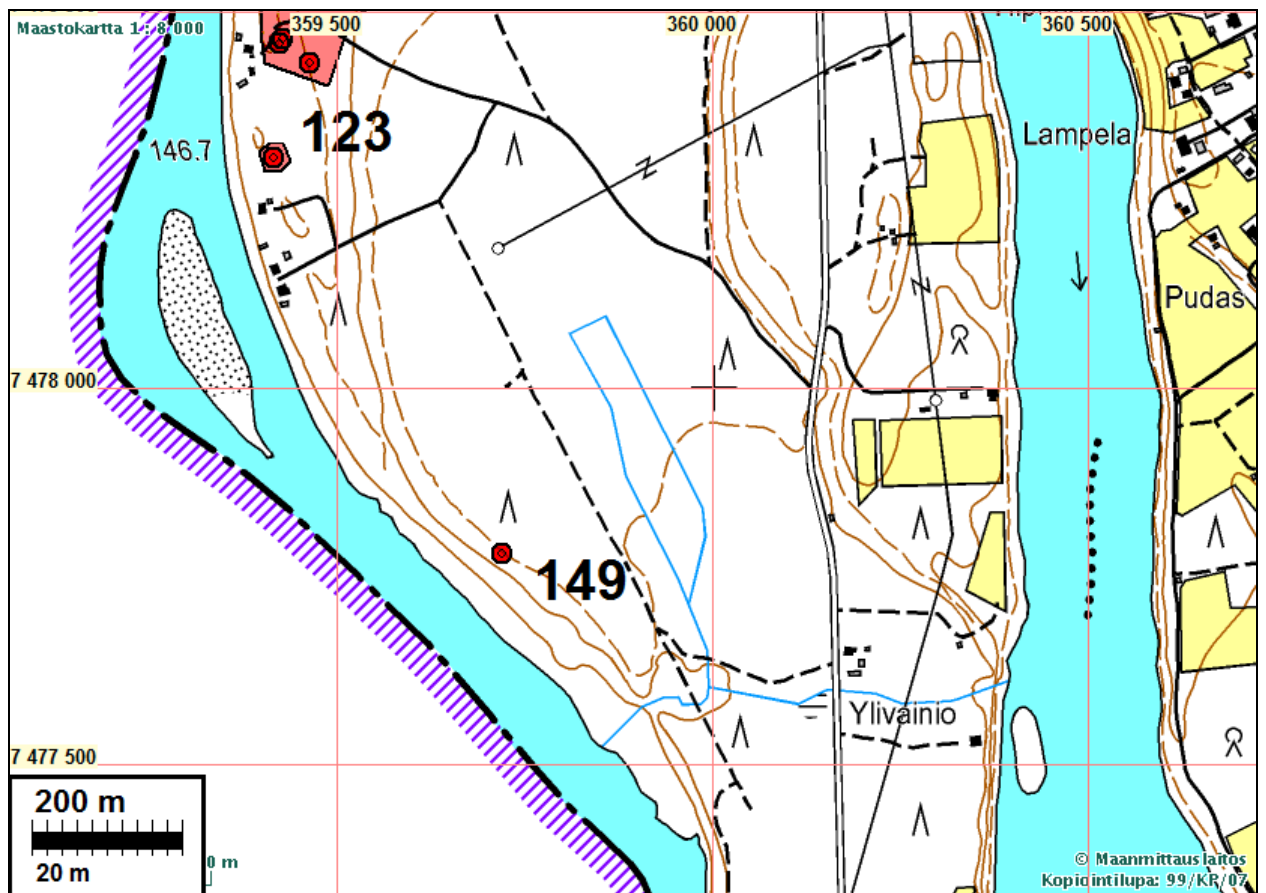
X: 7477 242 Y: 2488 589

P: 7480 906 I: 3359 836

Tutkijat: Jussila & Sepänmaa 2010 inventointi

Sijainti: Paikka sijaitsee Kolarin kirkosta 17,5 km luoteeseen, Kolarinsaren pohjoiskärjen luoteisrannalla.

Huomiot: Jokeen laskevan jyrkän ja korkean rantatörmän laen reunalla on suppilomainen, pyöreä kuoppa, halk. n. 3 m. Kuopassa ei hiiltä, mutta podsol. Funktio epäselvä, mahdollisesti pyyntikuoppa.





KOLARI 150 ÄKÄSJOKISUU, ITÄ

Mjtunnus: 1000009337

Rauh.lk: 2

Ajoitus: kivistinen

Laji: asuinpaikka

Koordin: N: 7484 932 E: 359 111 Z: 151

X: 7484 356 Y: 2487 635

P: 7488 060 I: 3359 227

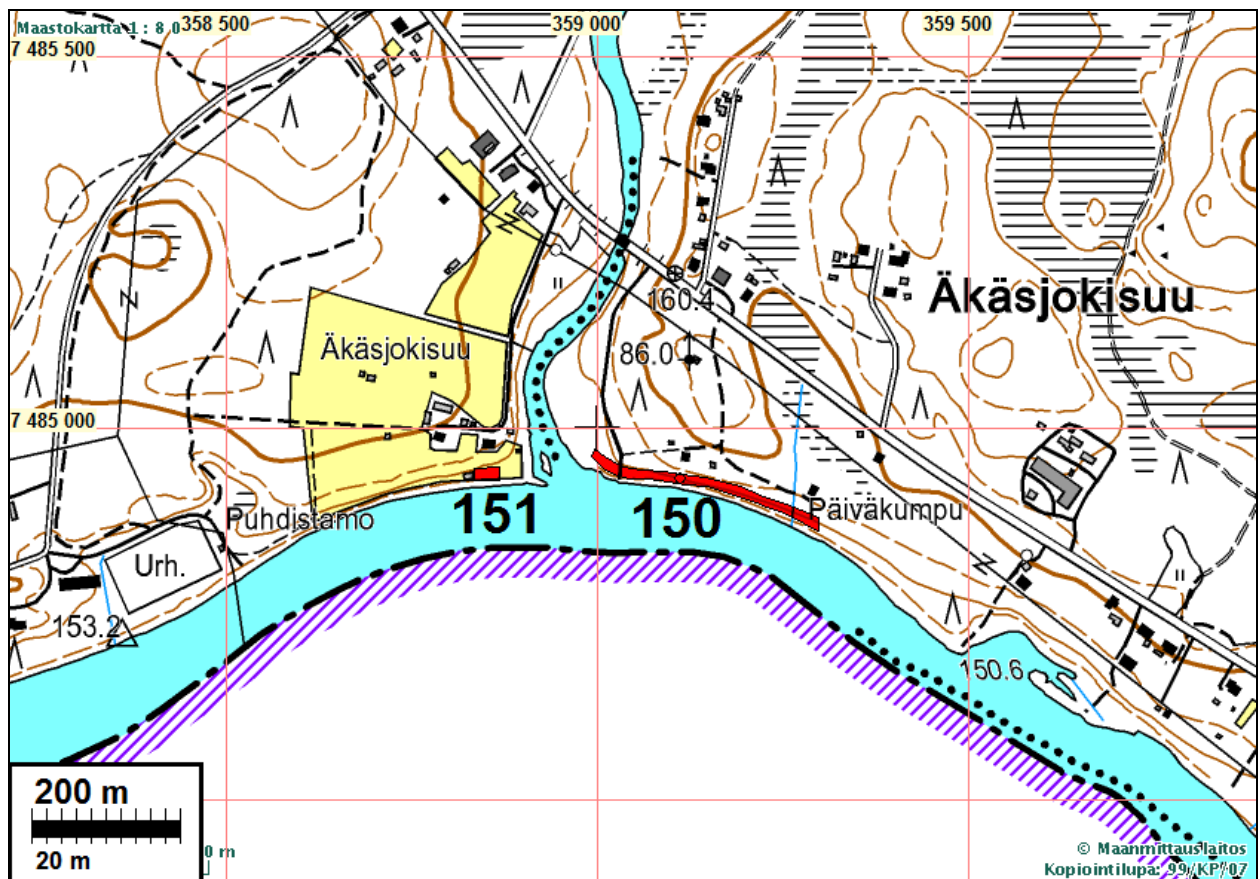
Tutkijat: Oksala H 1997 inventointi, Krapu A 2006 inventointi

Löydöt: KM 34081:1-3, kvartsi-iskoksia, Oksala H 2003, taltan teelmä.

Sijainti: Kolarin kirkosta 13 km pohjoisluoteeseen

Huomiot: Muinaisjäänösrekisteri: Kohde sijaitsee Muonionjoen rannalla Äkäsjoen suusta itään. Sortuvassa jokitörmässä ja törmän päällä kulkevalla polulla näkyy asuinpaikkalöytöjä 300 m matkalla. Runsaimmat löytöpesäkkeet jokitörmässä ovat: jokisuun venelaskupaikan länsipuolella 25 m matkalla, venelaskupaikasta hiukan itään 70 m matkalla ja löytöalueen itäpäässä. Löytöjä on myös Äkäsjoen suun länsipuolelta (ks. kohde 178). Paikalta on löytöinä taltan teelmä ja kvartsia.

Inventointi 2010: Rajaus Oksalan 1997 mukaan (arvio) ei havaintoja v. 2007 ja 2010.





KOLARI 151 ÄKÄSJOKISUU, LÄNSI

Mjtnunnus: 1000009372

Rauh.lk: 2

Ajoitus: kivistinen

Laji: asuinpaikka

Koordin: N: 7484 933 E: 358 834 Z: 153

X: 7484 344 Y: 2487 359

P: 7488 061 I: 3358 950

Tutkijat: Oksala H 1997 inventointi, Krapu A 2006 inventointi

Sijainti: Paikka sijaitsee Kolarin kirkosta 12,8 km pohjoiseen.

Huomiot: Muinaisjäännösrekisteri: Kohde sijaitsee Muonionjoen rannalla Äkäsjoen suun länsipuolella. Asuinpaikkalöytöjä on havaittavissa harvakseltaan 20 m matkalla Muonionjoen törmällä olevasta aitasta itään päin. Löytöjä on törmän yläosassa ja alempana rannassa. Varsinainen asuinpaikka lienee törmän päällä olevan pellon alla. Kohde liittyy Äkäsjokisuun itäpuolelta tehtyihin runsaampiin löytöihin (ks. kohde 48).

Paikkaa ei tarkastettu inventoinnissa 2010. Rajaus on arvio Oksalan 1997 perusteella.

Kartta s. 35



KOLARI 152 SAARIPUDAS N

Mjtunnus:

Rauh.lk: 2

Ajoitus: kivikautinen

Laji: asuinpaikka

Koordin: N: 7476 809 E: 362 329 Z: 150 ±1 m

X: 7476 398 Y: 2491 244

P: 7479 935 I: 3362 447

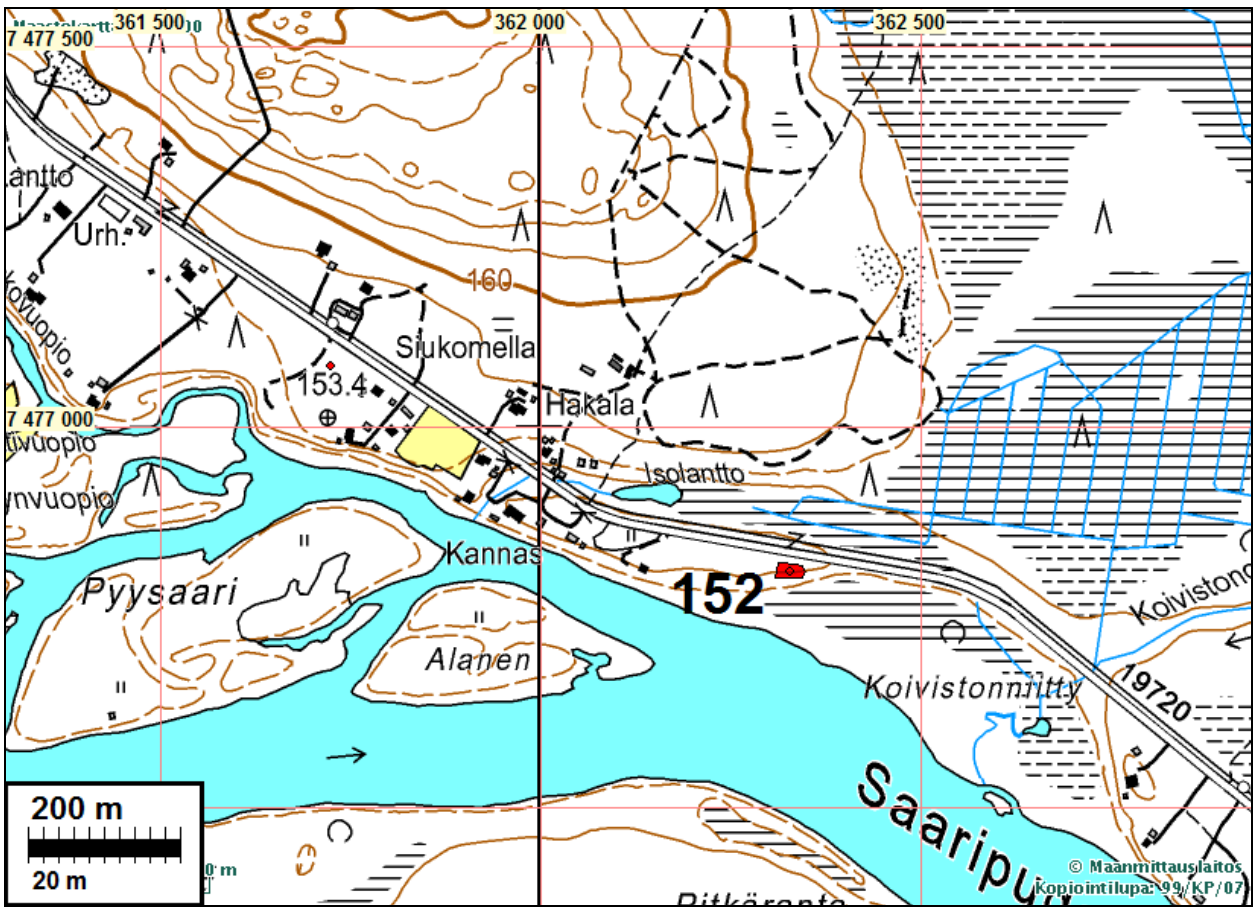
Tutkijat: Jussila & Sepänmaa 2010 inventointi

Löydöt: KM 38514:1, 1,2 g, 1 kpl, kvartsiesine, Jussila & Sepänmaa 2010, Kaavin, yhdellä kapealla sivulla retusointia. Mitat: 18 x 13 x 6 mm. :2, 19,3 g, 1 kpl, kvartsiydin, Mitat: 32 x 25 x 20 mm.

Sijainti: Paikka sijaitsee Kolarin kirkosta 4,46 km pohjoiseen, Muonionjoen itäisen haaran, Saariputaan pohjoisrannalla, tien 19720 eteläpuolella

Huomiot: Inventointi 2010: Paikalla on hiekkainen, rannan suuntainen harjanne jokiuoman ja suon välissä. Harjanteen itäpää kapenee muinaisen niemen kärjeksi. Kärjen eteläreunalta, muinaisen rantatörmän päältä löytyi kahdesta erillisestä koekuopasta kvartsiydin ja -kaavin. Paikalle tehdyissä muissa koekuopissa havaittiin joissakin palaneita kiviä, mutta ei artefakteja. Paikalla lienee mahd. jokeen sortuneen kivi-kautisen asuinpaikan rippeet tai vähälöytöinen asuinpaikka. Paikka on maastoltaan

ehjä ja topografialtaan tyypillinen pyyntikulttuurin asuinpaikan sija. Löydöt vähäisiä, mikä voi johtua sattumasta. Pitäisin kuitenkin muinaisjäännöksenä.





asuinpaikan maastoa kuvan alalla, kuvattu itään.



KOLARI 153 KOLARINSAARI SAARIPUDAS 1

Mjtnnus:

Rauh.lk: 2

Ajoitus: kivikautinen

Laji: asuinpaikka

Koordin: N: 7475 827 E: 362 766 Z: 151 ±1 m

X: 7475 438 Y: 2491 727

P: 7478 952 I: 3362 884

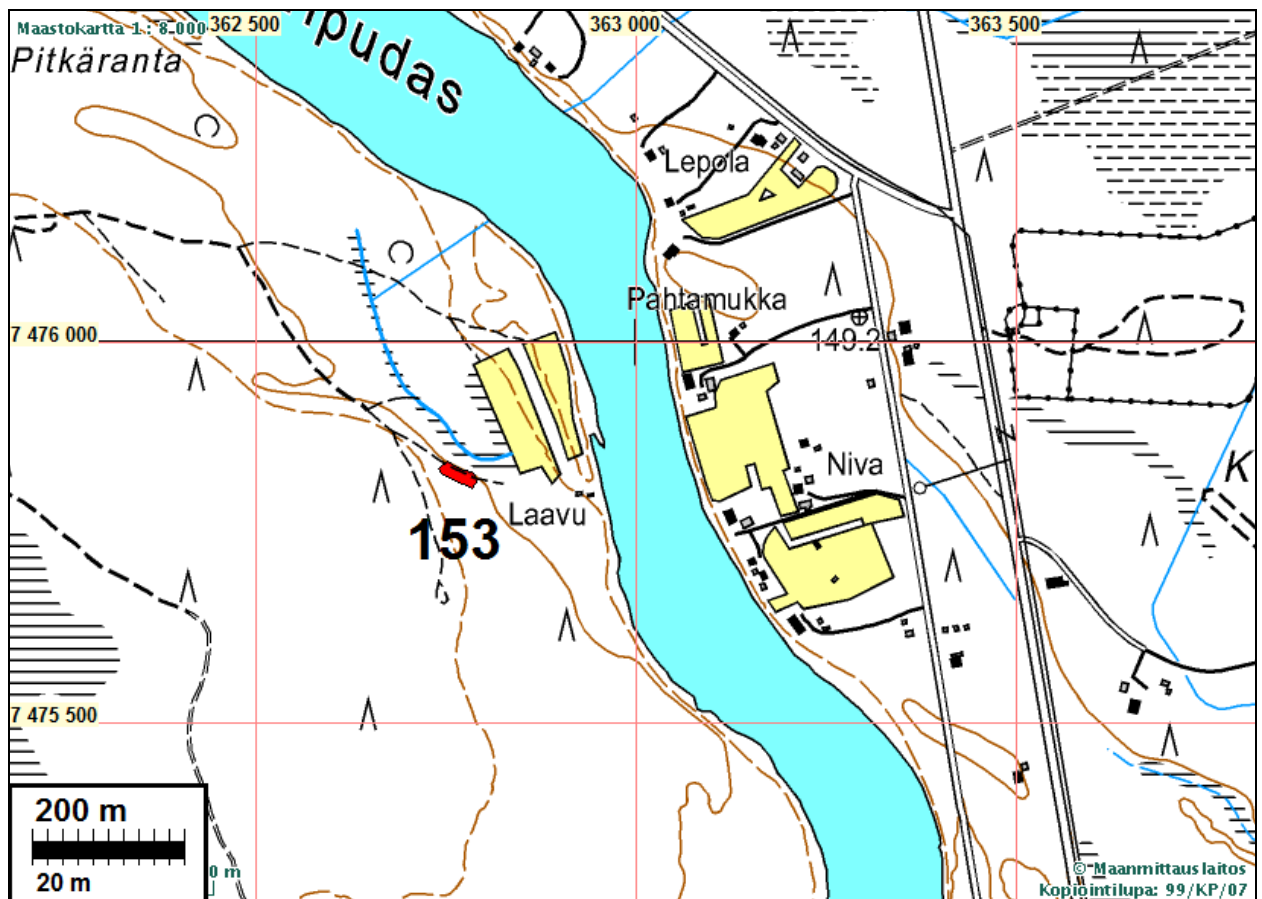
Tutkijat: Jussila & Sepänmaa 2010 inventointi

Löydöt: KM 38515 :1, 64,8 g, 8 kpl, kvartsi-iskoksia, Jussila & Sepänmaa 2010.
:2, 3,1 g, 1 kpl, kvartsikaavin, Litteä, likimain nelikulmainen kappale. Yhdellä sivulla retusointia. Mitat: 27 x 24 x 6 mm.

- Sijainti:** Paikka sijaitsee Kolarin kirkosta 4,46 km pohjoiseen, Kolarinsaaren itärannalla, rannasta (laavun kohdalta) n. 85 m länteen.
- Huomiot:** Inventointi 2010: Paikalla on muinaisrannatörmä, jonka päällä kulkee metsätie. Törmä on korkeahko ja selkeä. Tien molemmin puolin tehdyistä koekuopista löytyi kvartsi-iskoksia, samoin tien pinnasta n. 30 m matkalla. Maaperä on hiekkainen moreeni. Asuinpaikka on suureksi osaksi ehjä, tieuran alla (tietä ei perustettu) ja sen molemmin puolin. Paikan rajaus on löytöhavaintojen perusteella tehty hyvä arvio.



Asuinpaikkaa kuvan alalla. Kuvattu itään.





KOLARI 154 SAARIPUDAS S

Mjtnnuss:

Rauh.lk: 2

Ajoitus: kivistinen

Laji: asuinpaikka

Koordin: N: 7475 506 E: 363 362 Z: 151 ±1 m

X: 7475 146 Y: 2492 338

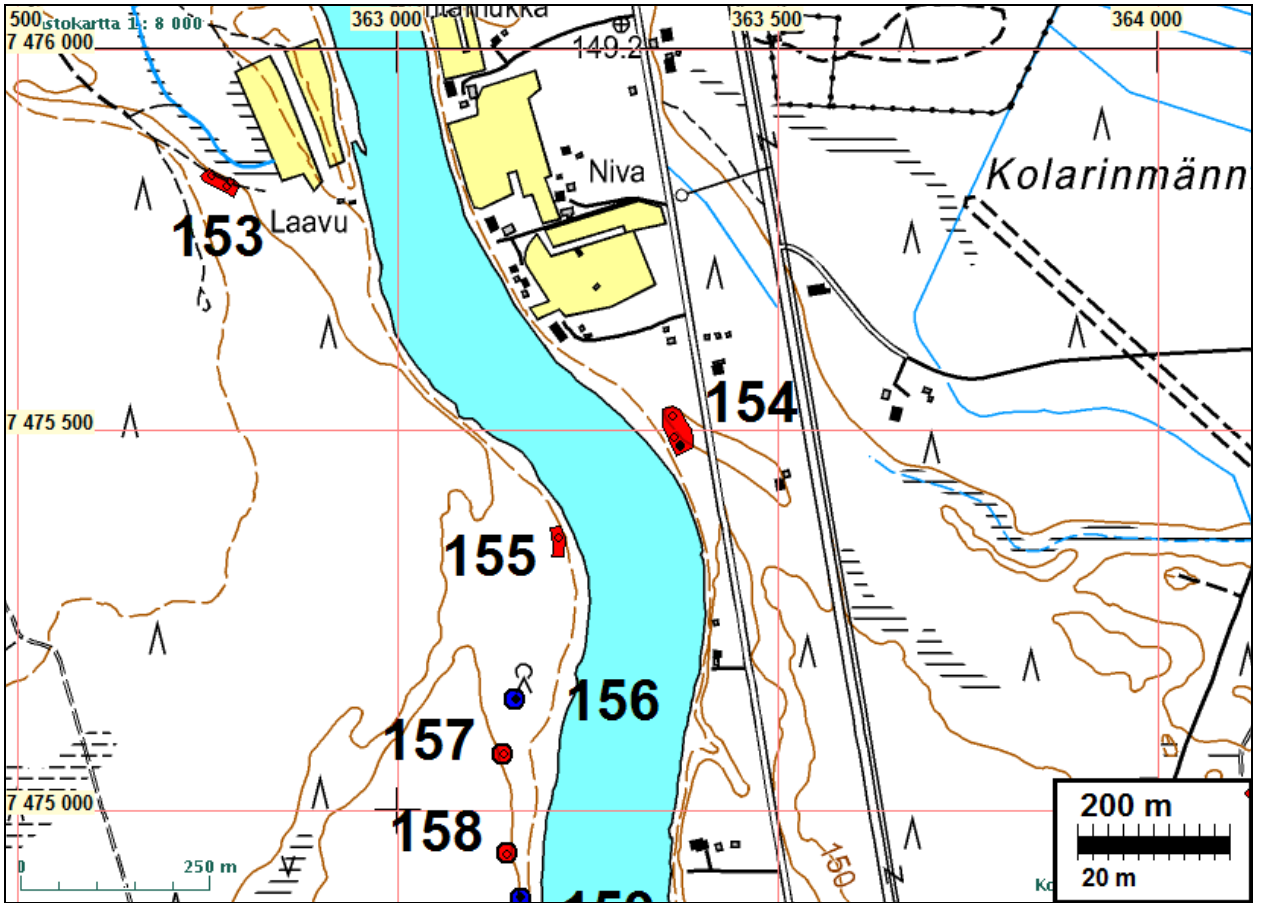
P: 7478 631 I: 3363 480

Tutkijat: Jussila & Sepänmaa 2010 inventointi

Löydöt: KM 38516, 3,8 g, 10 kpl, palanutta luuta, Jussila & Sepänmaa 2010.

Sijainti: Paikka sijaitsee Kolarin kirkosta 3,51 km koilliseen, Muonionjoen itäisen haaran itä-rannalla, Nivan talosta 150 etelä-kaakkoon.

Huomiot: Inventointi 2010: Paikalla on NW-SE suuntainen matala harjanne, jonka joen puoleisessa kärjessä asuinpaikka, Harjanne on hiekkamaaperäinen ja kasvaa mäntyvaltaista metsää. Löydöt muinaisen loivan rantatörmän reunamilta harjanteen päähän tehdystä muutamasta koekuopasta. Harjanteen länsipään eteläreunalla on kaksi pientä tervahautaa (N 7475478 E 363372 ja N 7475490 E 363365), jotka ilmeisesti kivistisen asuinpaikan reunamilla. Paikka on ehjä. Paikan rajaus on topografiaan perustuva arvio.



Tervahaudat sininen pallo.



Asuinpaikkaa kuvan alalla, vas. törmä. Kuvattu pohjoiseen.



asuinpaikka taustalla harjanteen päässä. kuvattu luoteeseen.



Pieni tervahauta

KOLARI 155 KOLARINSAARI SAARIPUDAS 2

Mjttunnus:

Rauh.lk: 2

Ajoitus: kivikautinen

Laji: asuinpaikka

Koordin: N: 7475 353 E: 363 212 Z: 149 ±1 m

X: 7474 986 Y: 2492 196

P: 7478 478 I: 3363 330

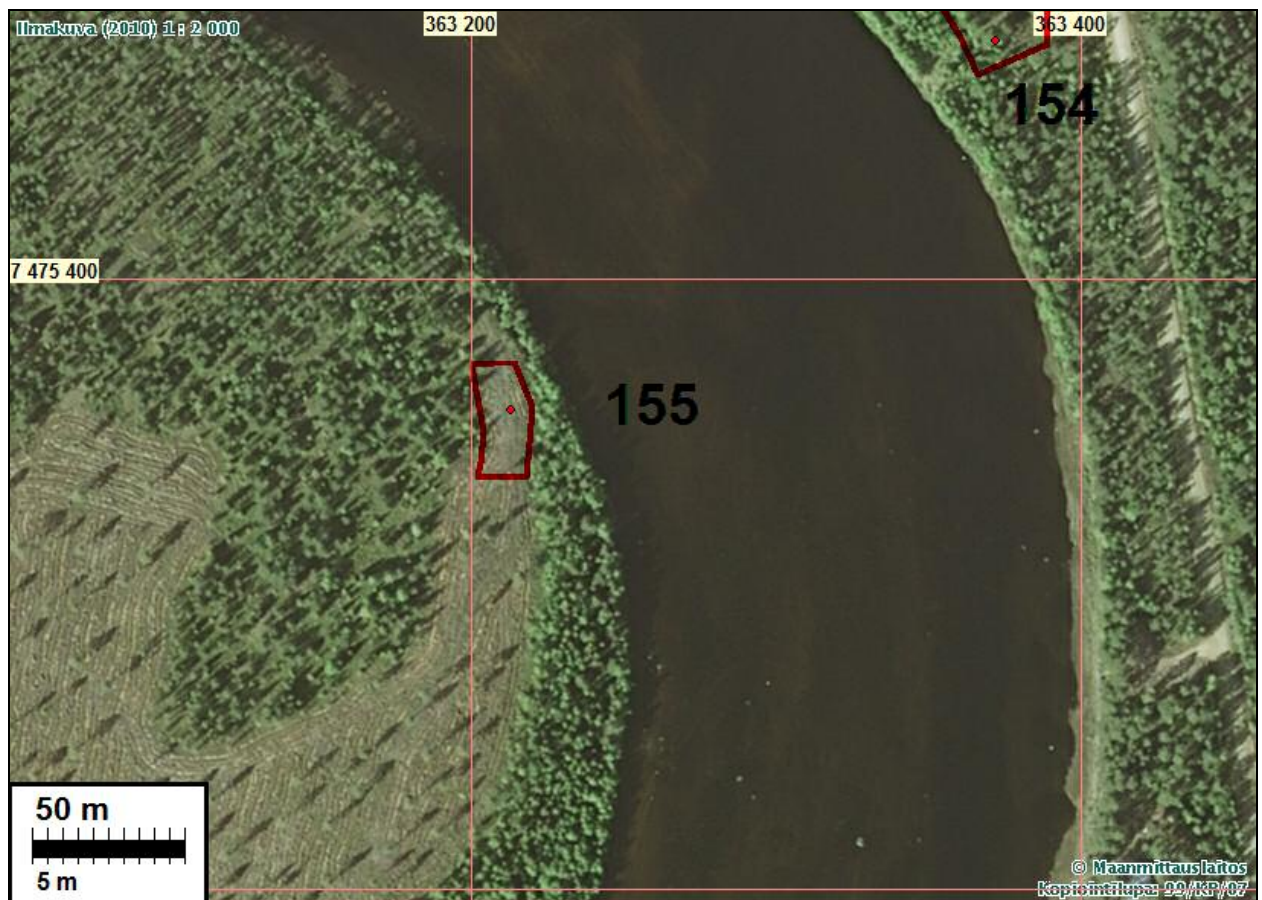
Tutkijat: Jussila & Sepänmaa 2010 inventointi

Löydöt: KM 38522, 5,1 g, 12 kpl, palanutta luuta, Jussila & Sepänmaa 2010.

Sijainti: Paikka sijaitsee Kolarin kirkosta 3,3 km pohjoiseen, Kolarinsaaren itärannalla.

Huomiot: Inventointi 2010: Paikalla muinaisrantatörmä erkanee kauemmaksi jokirannasta ja kaartuu etelään. Törmän päällä, laikutetussa metsämaassa havaittiin n. 10 m matkalla runsaasti pieniä palaneen luun murusia. Harvakseltaan laikutetussa maastossa ei havaittu muita löytöjä. Koekuoppia ei tehty. paikan rajaus on täysin arvio

Kartta s. 42





Asuinpaikkaa etelään. Törmä vas.



Asuinpaikkaa eteläreunalta pohjoiseen.

KOLARI 156 KOLARINSAARI SAARIPUDAS 3

Mjtnnus:

Rauh.lk: 2

Ajoitus: historiallinen

Laji: valmistus: tervahauta

Koordin: N: 7475 145 E: 363 156 Z: 149 ±1 m

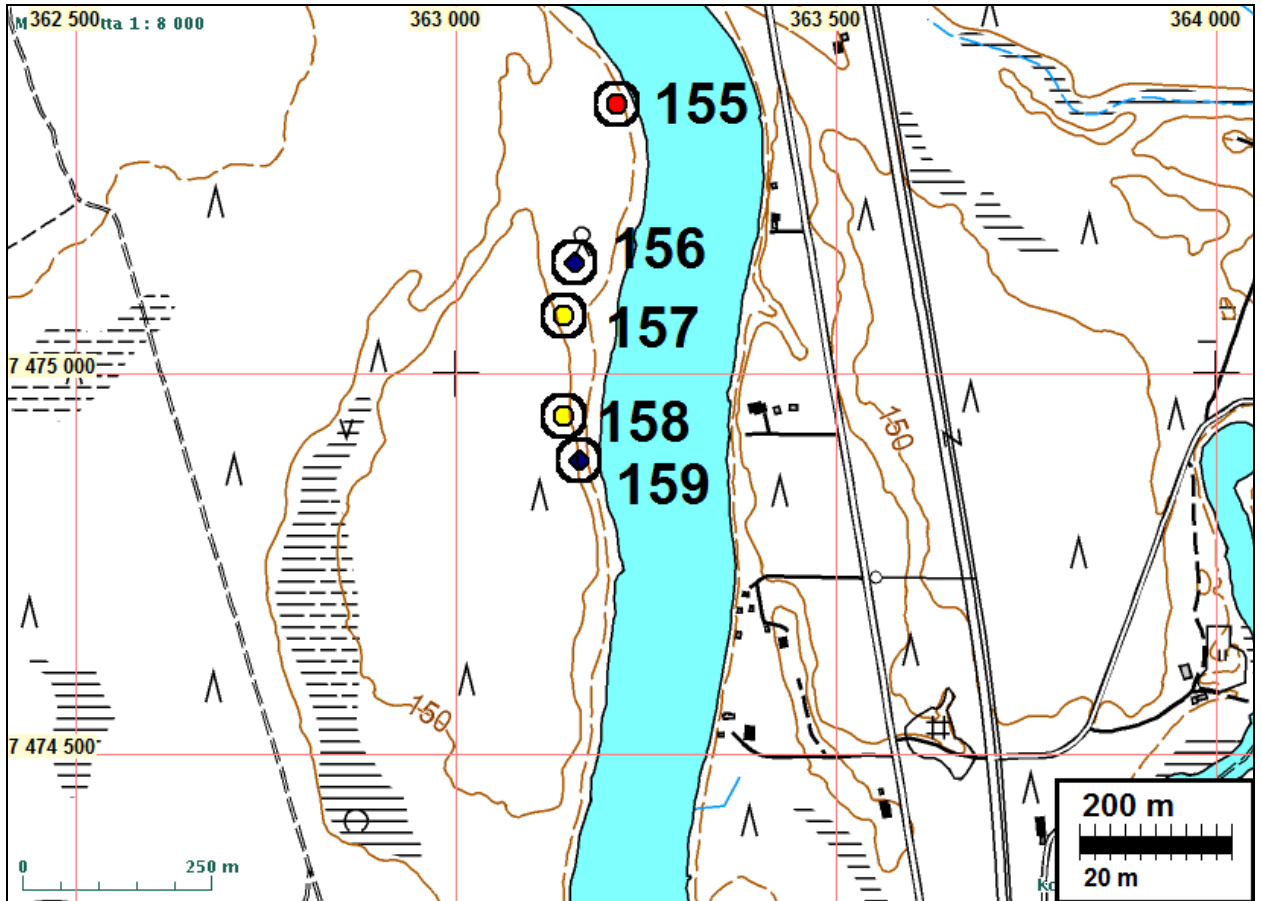
X: 7474 776 Y: 2492 150

P: 7478 270 I: 3363 274

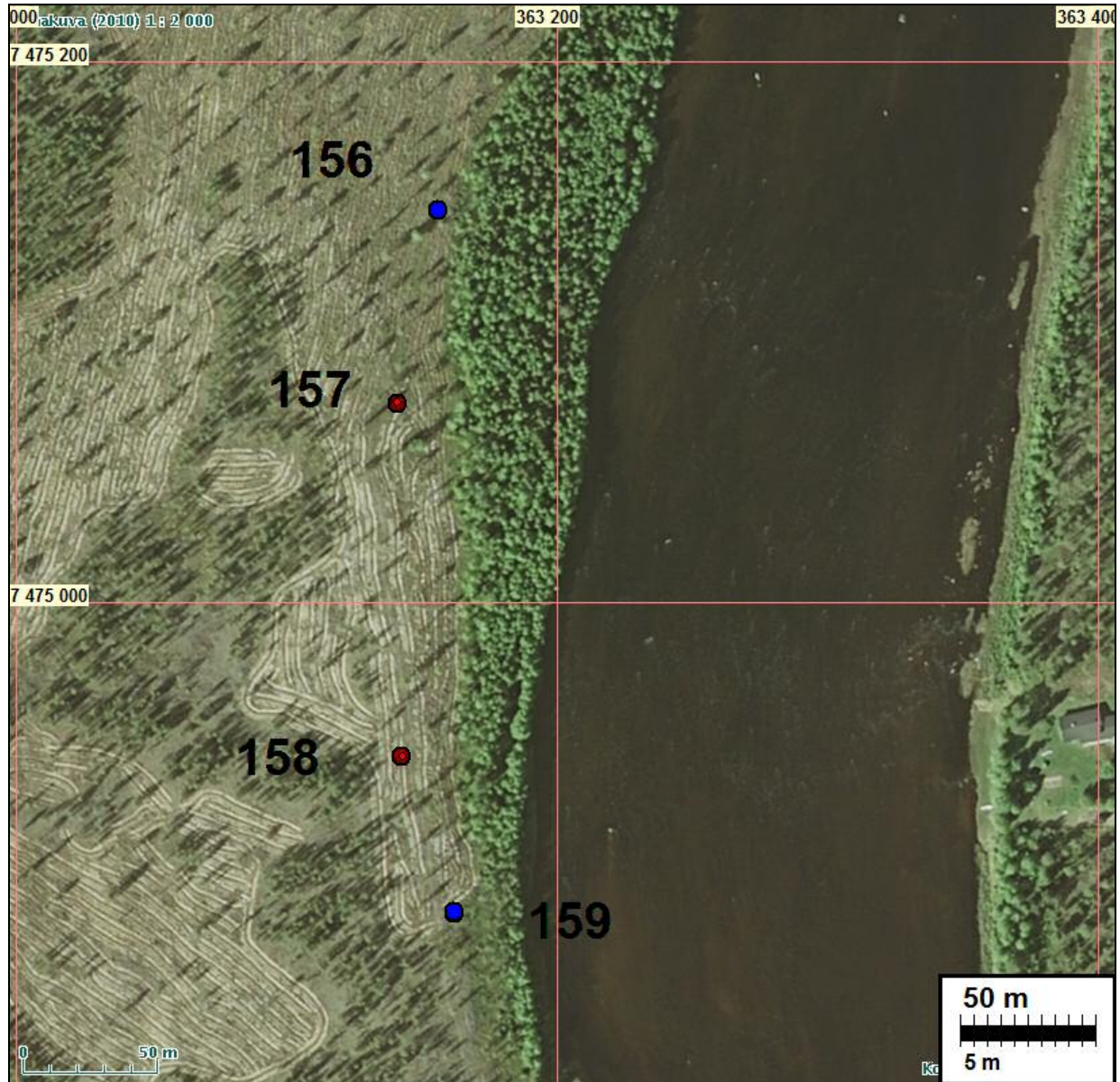
Tutkijat: Jussila & Sepänmaa 2010 inventointi

Sijainti: Paikka sijaitsee Kolarin kirkosta 3,09 km koilliseen, Kolarinsaaren itärannalla.

Huomiot: Inventointi 2010: Paikalla on n. 10 m halk, ehjä tervahauta matalan muinaisranta-törmän reunalla.



Tervahauta törmän äärellä. Kuvattu itään.



KOLARI 157 KOLARINSAARI SAARIPUDAS 4

Mjtuunus:

Rauh.lk: 2

Ajoitus: ajoittamaton

Laji: asuinpaikka: liesipaikka

Koordin: N: 7475 074 E: 363 141 Z: 152 ±1 m

X: 7474 704 Y: 2492 138

P: 7478 199 I: 3363 259

Tutkijat: Jussila & Sepänmaa 2010 inventointi

Sijainti: Paikka sijaitsee Kolarin kirkosta 3,02 km koilliseen, Kolarinsaaren itärannalla.

Huomiot: Inventointi 2010: Paikalla on kaksi muinaista rantatörmää, taaimmainen törmä ulottuu n. 150 m tasolle. Sen laella tasainen laakea karu kangas, jossa maaperä hiekaista ja vähäkivistä moreenia (tai virtauksen kerrostamaa ainesta - kivet pyöreäsärmäisiä "sileitä"). Laen reunalla havaittiin metsänhoitolaikun pohjalla palaneita

kiviä, jota penkomalla paljastui maan alainen liesikiveys. Mitään löytöjä ei laikuissa havaittu kohdalla eikä lähialueella. Lieden ajoitus on epäselvä. Voi olla esihistoriallinenkin, jos liittyy muinaiseen rantavaiheeseen. Samanlainen liesi tavattiin tästä 134 m etelään.

Kartta s. 46, ilmakekuva s. 47

KOLARI 158 KOLARINSAARI SAARIPUDAS 5

Mjtunnus:

Rauh.lk: 2

Ajoitus: ajoittamaton

Laji: asuinpaikka: liesipaikka

Koordin: N: 7474 943 E: 363 143 Z: 152 ±1 m

X: 7474 573 Y: 2492 147

P: 7478 068 I: 3363 261

Tutkijat: Jussila & Sepänmaa 2010 inventointi

Sijainti: Paikka sijaitsee Kolarin kirkosta 2,91 km koilliseen, Kolarinsaaren itärannalla.

Huomiot: Inventointi 2010: Paikalla on kaksi muinaista rantatörmää, taaimmainen törmä ulottuu n. 150 m tasolle. Sen laella tasainen laakea karu kangas, jossa maaperä hiekaista ja vähäkivistä moreenia (tai virtauksen kerrostamaa ainesta - kivet pyöreäsärmäisiä "sileitä"). Laen reunalla havaittiin metsänhoitolaikun pohjalla palaneita kiviä, jota penkomalla paljastui maan alainen liesikiveys. Mitään löytöjä ei laikuissa havaittu kohdalla eikä lähialueella. Lieden ajoitus on epäselvä. Voi olla esihistoriallinenkin, jos liittyy muinaiseen rantavaiheeseen. Samanlainen liesi tavattiin tästä 134 m pohjoiseen.

Kartta s. 46, ilmakekuva s. 47



Liesipaikka vaossa kuvan keskellä. Oik. muinaisrantatörmä. Kuvattu pohjoiseen.

KOLARI 159 KOLARINSAARI SAARIPUDAS 6

Mjtunnus:

Rauh.lk: 2

Ajoitus: historiallinen

Laji: valmistus: tervahauta

Koordin: N: 7474 885 E: 363 162 Z: 152 ±1 m

X: 7474 516 Y: 2492 168

P: 7478 010 I: 3363 280

Tutkijat: Jussila & Sepänmaa 2010 inventointi

Sijainti: Paikka sijaitsee Kolarin kirkosta 2,87 km koilliseen.

Huomiot: Paikalla on ehjä tervahauta muinaisen ratatörmän reunamalla. Halkaisija n. 12 m.

Kartta s. 46, ilmakekuva s. 47



Tervahauta

KOLARI 160 MATINSUVANTO

Mjtunnus:

Rauh.lk: 2

Ajoitus: historiallinen

Laji: valmistus: tervahauta

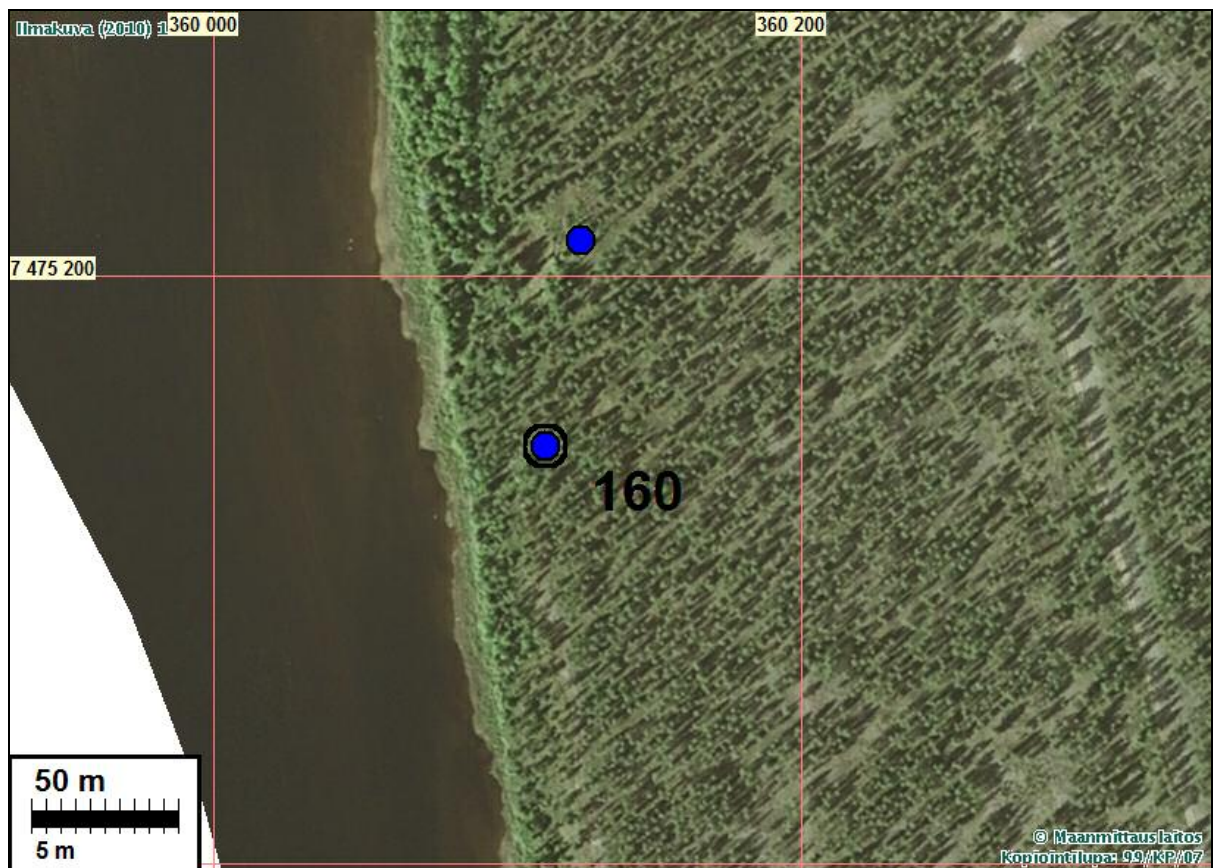
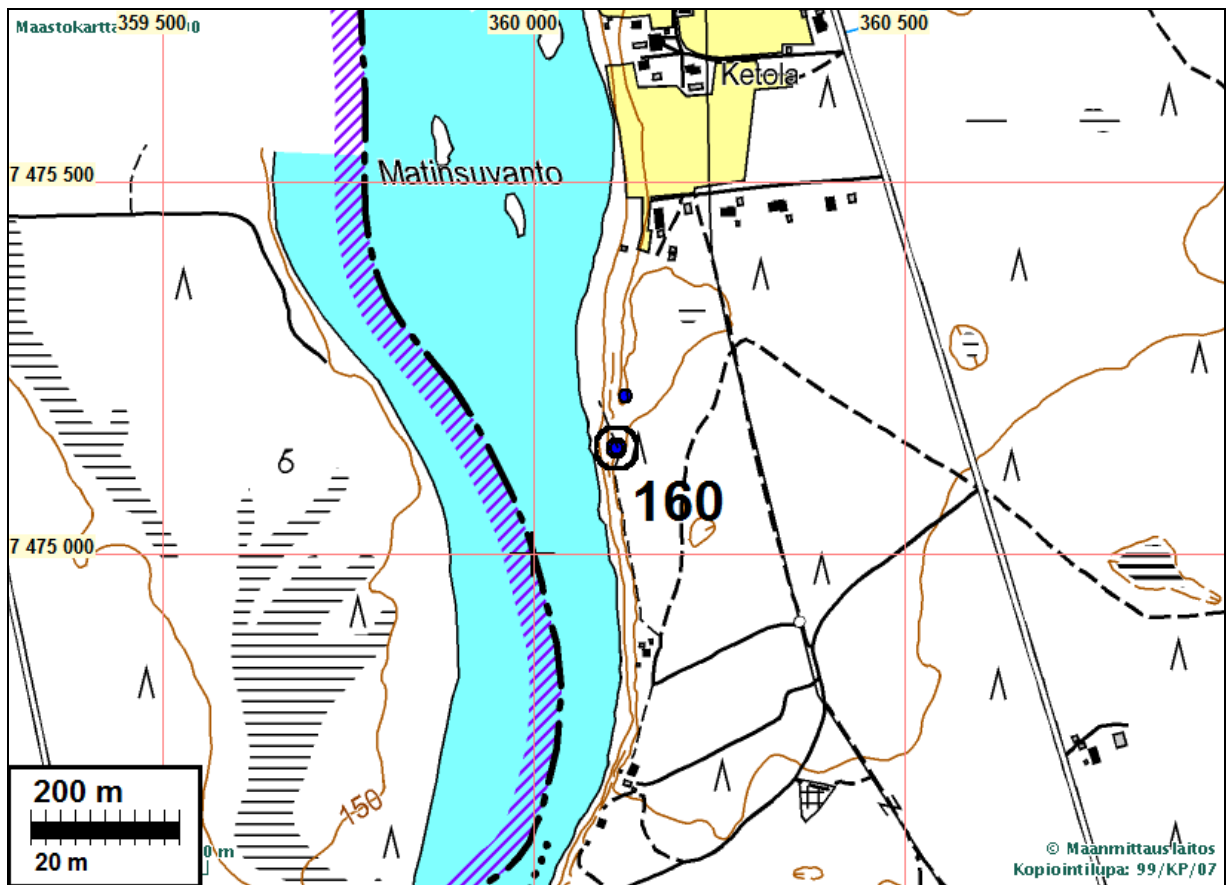
Koordin: N: 7475 142 E: 360 113 Z: 155 ±1 m

X: 7474 626 Y: 2489 110

P: 7478 267 I: 3360 230

Tutkijat: Jussila & Sepänmaa 2010 inventointi

Sijainti: Paikka sijaitsee Kolarin kirkosta 3,20 km luoteeseen, Kolarinsaaren länsirannalla.
 Huomiot: paikalla on ehjä tervahauta, korkean rantatörmän reunalla. Tästä 70 m pohjoiseen on rakennuksen perusta.



Pohjoisempi pallo on rakennuksen pohja.



Tervahauta.



talonperusta pusikossa.

KOLARI 161 MATINNIVA

Mjtnunnus:

Rauh.lk: 2

Ajoitus: kivikautinen

Laji: asuinpaikka

Koordin: N: 7474 447 E: 360 082 Z: 150 ±1 m

X: 7473 930 Y: 2489 113

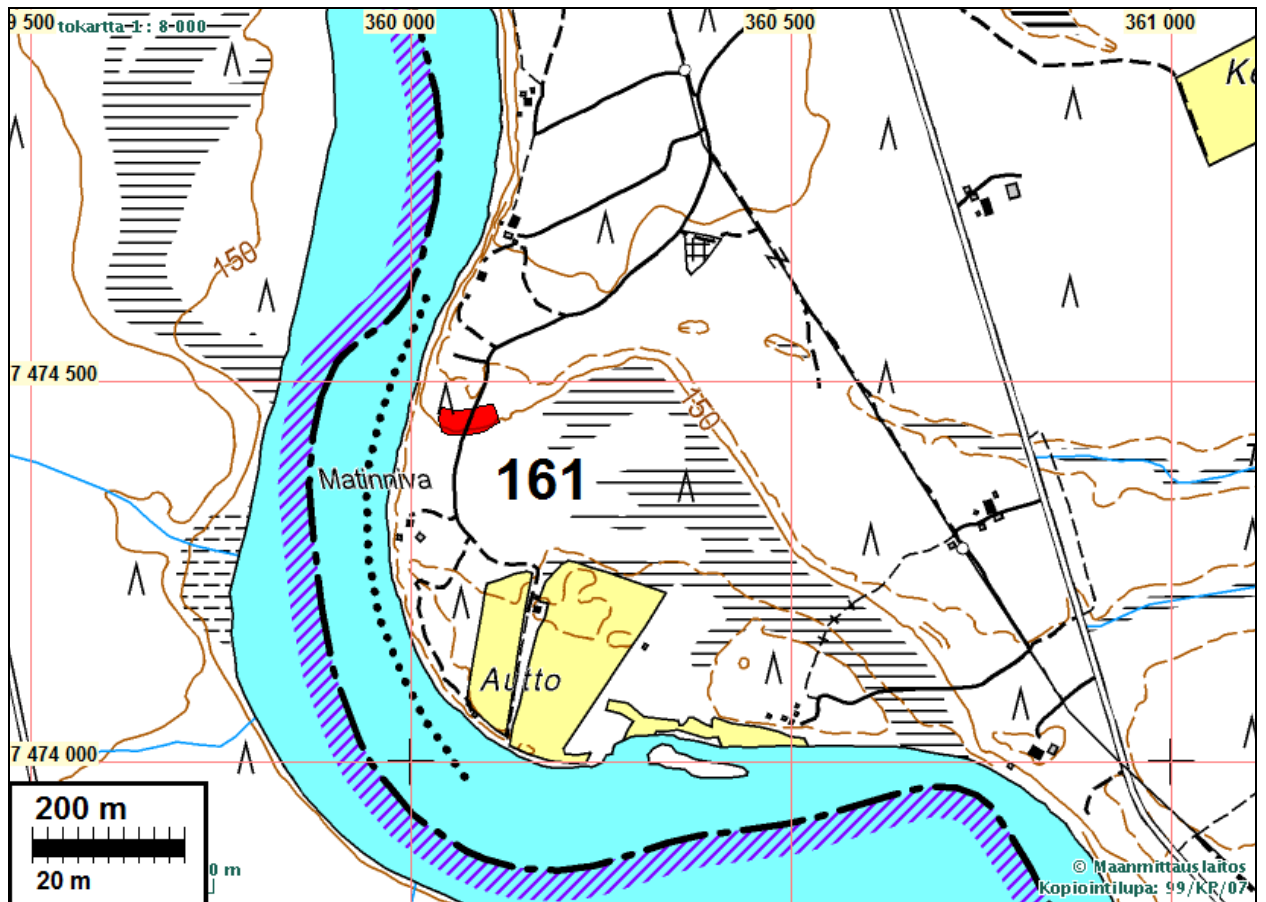
P: 7477 572 I: 3360 199

Tutkijat: Jussila & Sepänmaa 2010 inventointi

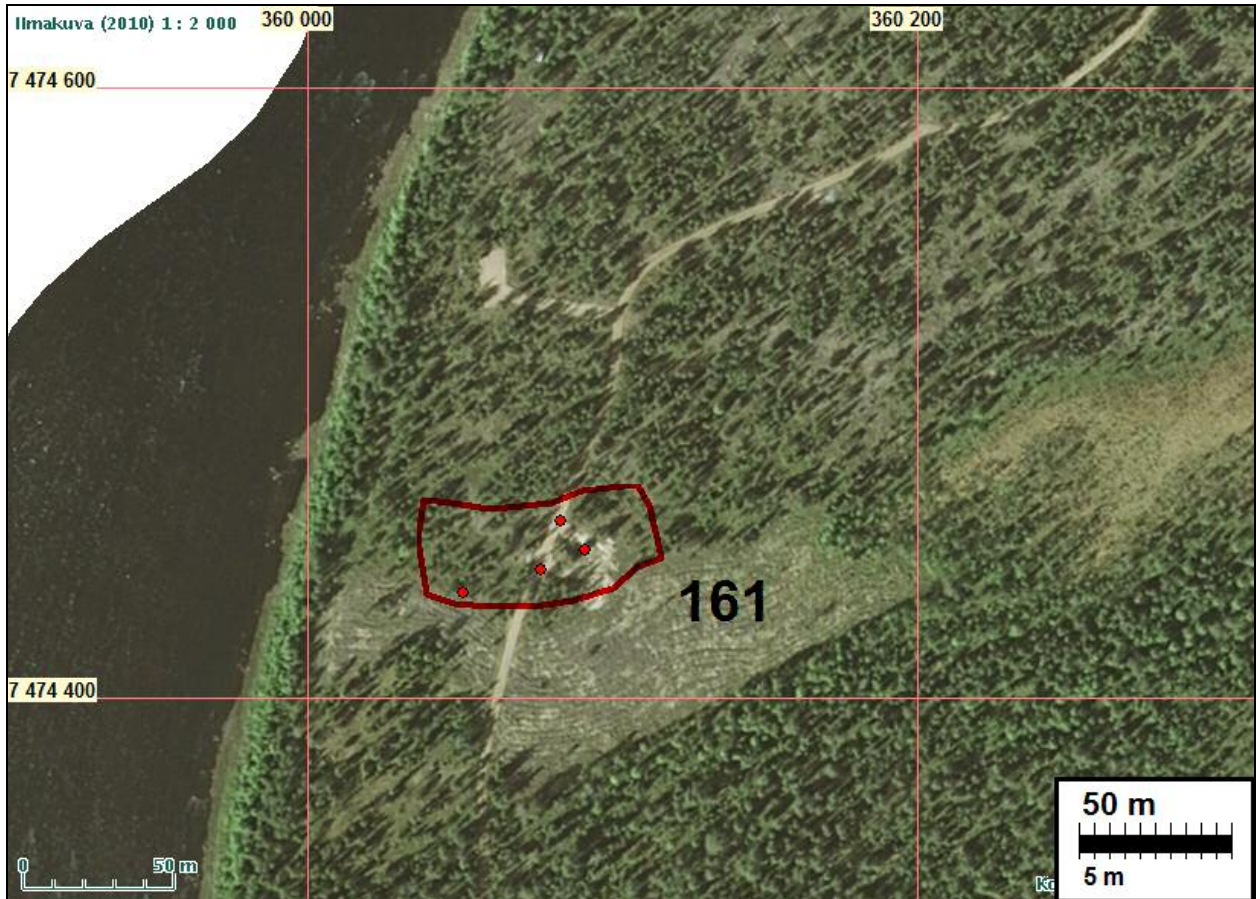
Löydöt: KM 38517, 3,1 g, 1 kpl, kvartsi-iskoksia, Jussila & Sepänmaa 2010, alemmalta törmältä. , 3,8 g, 19 kpl, palanutta luuta. :1, 60,4 g, 8 kpl, kvartsi-iskoksia.

Sijainti: Paikka sijaitsee Kolarin kirkosta 2,64 km luoteeseen, Kolarinsaaren länsirannalla, Auttoon menevän tien molemmin puolin.

Huomiot: Inventointi 2010: Paikalla etelä-lounaaseen kulkeva kevyt, suoraan metsämaanpintaan raivattu tie laskee muinaisrantatörmältä alas etelään. Muinainen rantatörmä kaartuu paikan länsipuolella pois nykyrantatörmältä itään. Muinaisen rantatörmän kohdalla, heti tien itäpuolella on tuore, pieni hiekkakuoppa tms. kaivanto ja rantatörmää on rouhittu laajemminkin. Paikalla on kivikautinen asuinpaikka. Hiekkakuopassa ja muun kaivetun alan alueella on asuinpaikan osoittavia löytöjä (palanutta luuta ja kvartsi-iskoksia ja -esineitä). Asuinpaikka ulottuu myös tien länsipuolelle. Kivikautinen asuinpaikka on vielä ilmeisesti suurimmilta osin ehjä. Muutama kvartsi havaittiin myös alemmalla ja matalammalla törmällä tien länsipuolella (N 7474435 E 360051) . Maasto on karua hiekkakangasta.



Asuinpaikkaa hiekkakuopassa ja ympärillä, törmä vas. Kuvattu luoteeseen.



Yllä asuinpaikkaa törmän päällä
Kuvattu etelään

Oik: Asuinpaikka taustalla missä
puut. Kuvattu pohjoiseen.



KOLARI 162 KOLARINSAARI SW 1

Mjtunnus:

Rauh.lk: 2

Ajoitus: historiallinen

Laji: valmistus: tervahauta

Koordin: N: 7473 910 E: 360 896 Z: 150 ±1 m

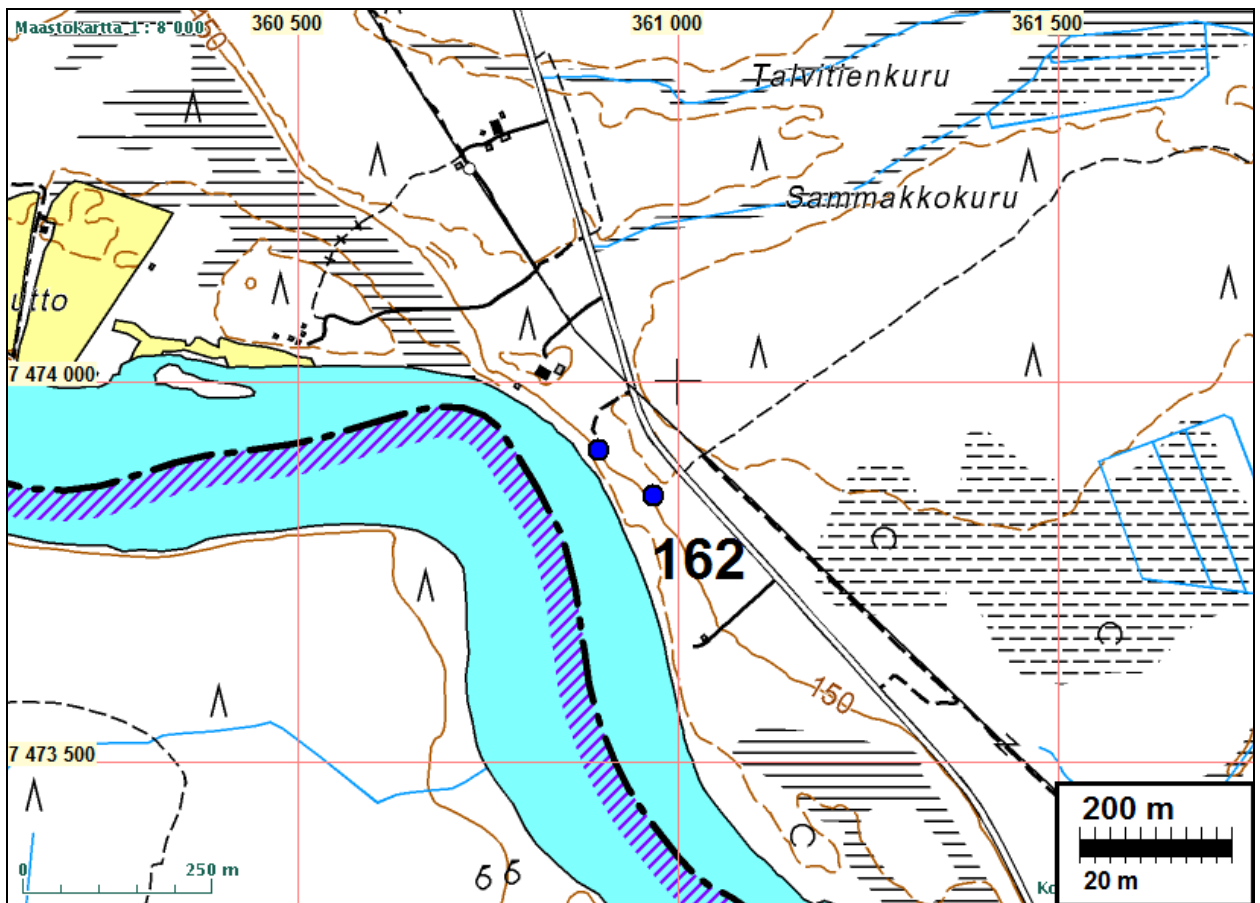
X: 7473 433 Y: 2489 952

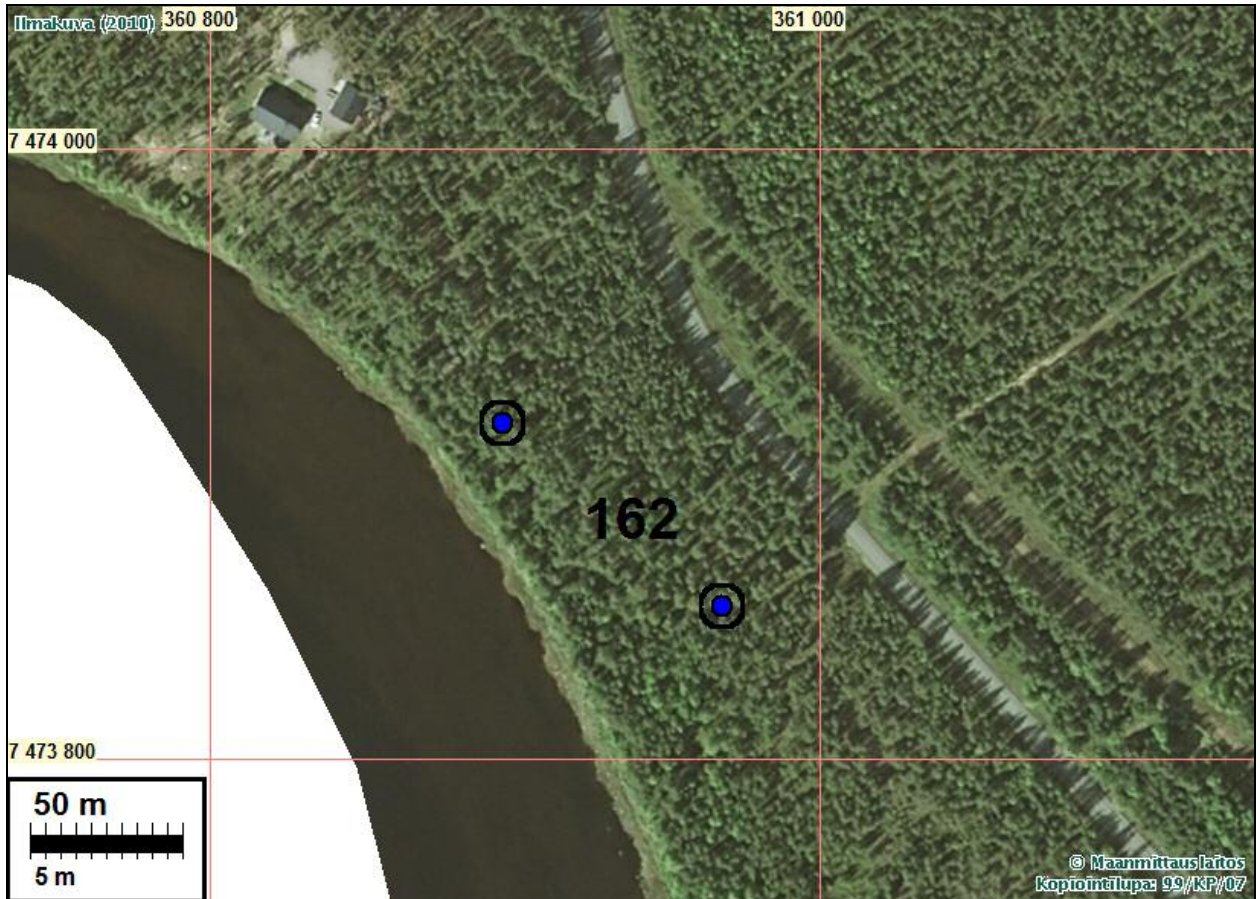
P: 7477 035 I: 3361 013

Tutkijat: Jussila & Sepänmaa 2010 inventointi

Sijainti: Paikka sijaitsee Kolarin kirkosta 1,74 km luoteeseen, Kolarinsaaren lounasrannalla.

Huomiot: Inventointi 2010: Paikalla kaksi tervahautaa n.94 m etäisyydellä toisistaan. Halkaisijat n. 10-11 m. Toinen tervahauta (eteläisempi): N: 7473900 E: 360938.





KOLARI 163 KOLARINSAARI SW 2

Mjtunnus:

Rauh.lk: 2

Ajoitus: historiallinen

Laji: valmistus: tervahauta

Koordin: N: 7473 014 E: 361 540 Z: 150 ±1 m

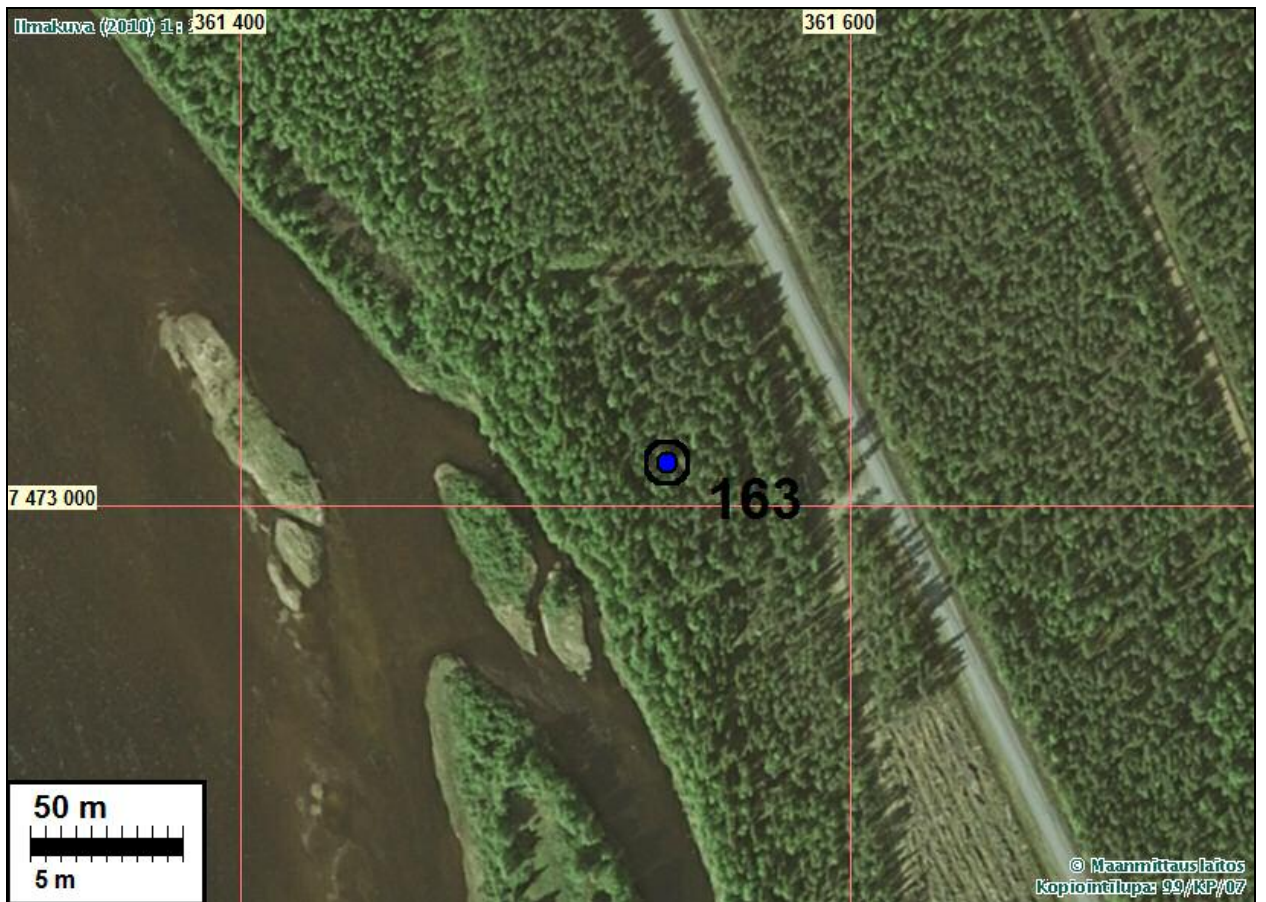
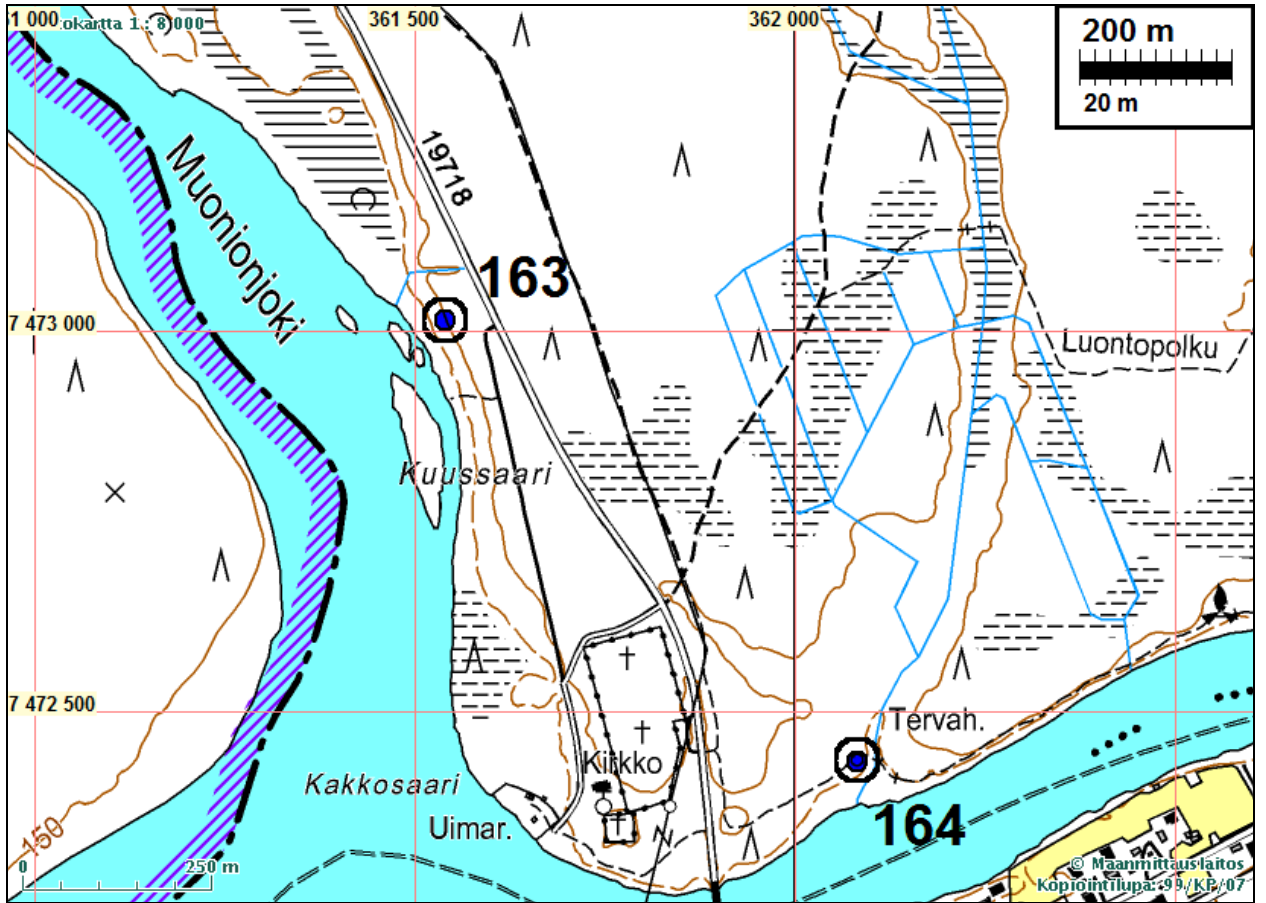
X: 7472 568 Y: 2490 638

P: 7476 138 I: 3361 657

Sijainti: Paikka sijaitsee Kolarin kirkosta 1,74 km luoteeseen.

Huomiot: Inventointi 2010: Paikalla ehjä tervahauta.





KOLARI 164 KOLARINSAARI S

Mjtunnus:

Rauh.lk: 2

Ajoitus: historiallinen

Laji: valmistus: tervahauta

Koordin: N: 7472 438 E: 362 082 Z: 150 ±1 m

X: 7472 019 Y: 2491 208

P: 7475 562 I: 3362 200

Tutkijat: Jussila & Sepänmaa 2010 inventointi

Sijainti: Paikka sijaitsee Kolarin kirkosta 0,34 km itään, Kolarinsaaren etelärannalla.

Huomiot: Inventointi 2010: Paikalla on ehjä ja komea tervahauta luontopolun varrella, vanhan rantatörmän reunalla. Paikka on hoidettu ja hauta hyvin esillä. Paikalla on haudasta kertova opastaulu.

Kartta s. 56





Tervahauta, opastaulu vas.

KOLARI 165 KOLARINSAARI SE

Mjtnnus:

Rauh.lk: 2

Ajoitus: historiallinen

Laji: valmistus: tervahauta

Koordin: N: 7473 759 E: 363 344 Z: 150 ±1 m

X: 7473 401 Y: 2492 405

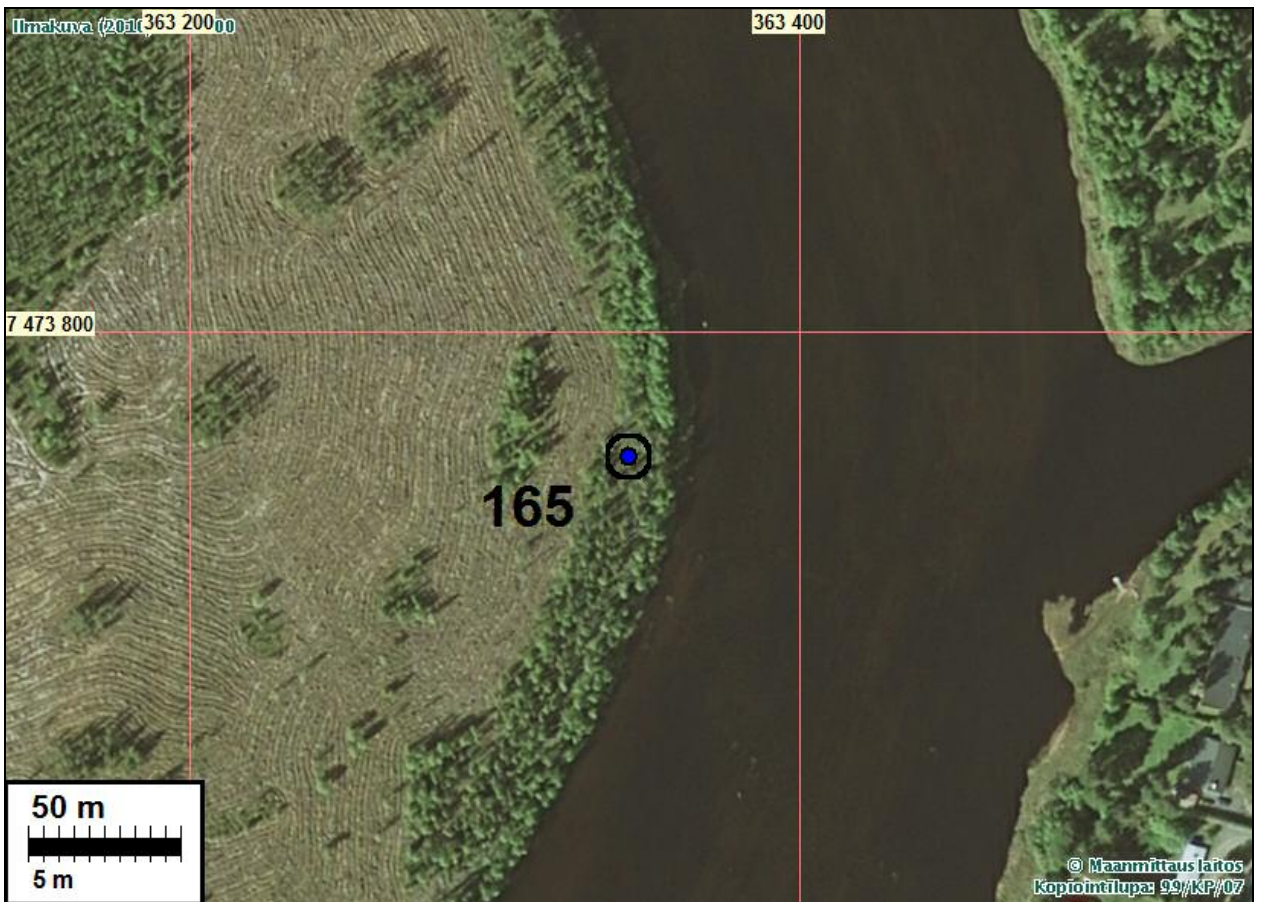
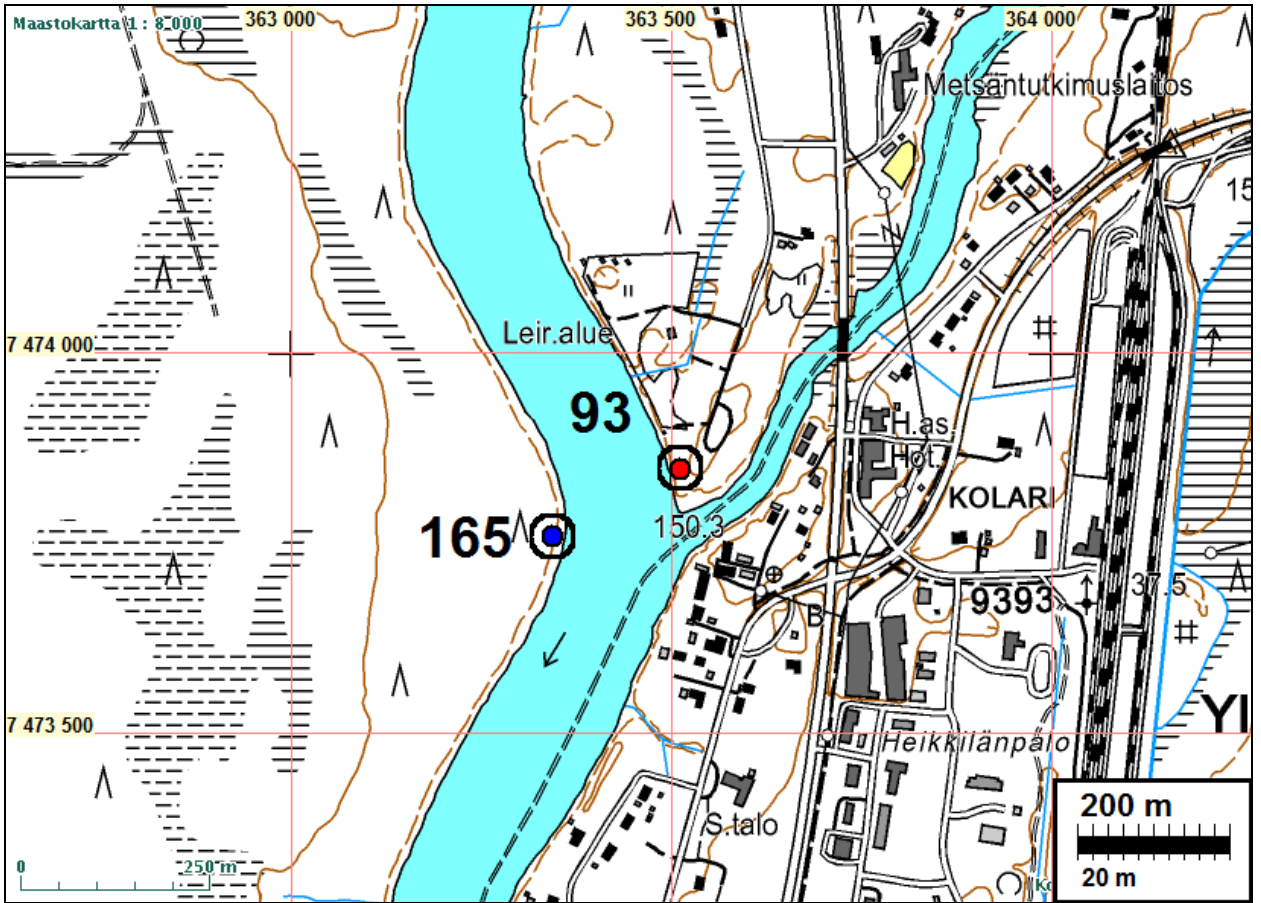
P: 7476 884 I: 3363 462

Tutkijat: Jussila & Sepänmaa 2010 inventointi

Sijainti: Paikka sijaitsee Kolarin kirkosta 2,10 km koilliseen.

Huomiot: Inventointi 2010: paikalla on ehjä tervahauta ratatörmän reunalla. Halk n. 12 m.





KOLARI 166 KOLARINMÄNNIKKÖ S

Mjtunnus:

Rauh.lk: 2

Ajoitus: kivilautinen

Laji: asuinpaikka

Koordin: N: 7475 021 E: 364 121 Z: 152 ±1 m

X: 7474 698 Y: 2493 119

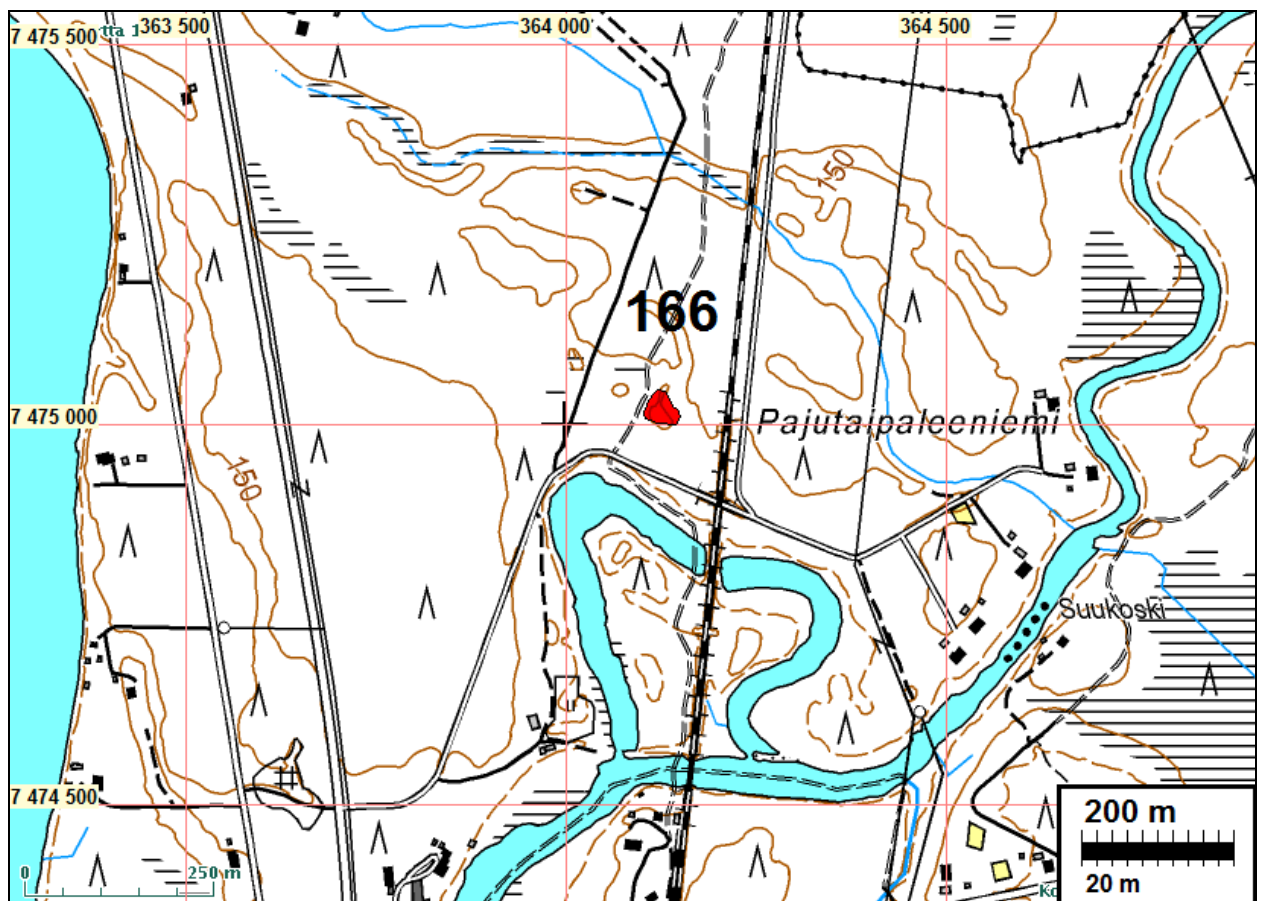
P: 7478 146 I: 3364 239

Tutkijat: Jussila & Sepänmaa 2010 inventointi

Löydöt: KM 38518, 1,9 g, 13 kpl, palanutta luuta, Jussila & Sepänmaa 2010.

Sijainti: Paikka sijaitsee Kolarin kirkosta 3,54 km koilliseen, Ylläsjoen pohjoispuolella, vanhasta uoman meanderista 120 m pohjoiseen, rautatiestä 70 m länteen, metsäntutkimuslaitoksesta 630 pohjois-koilliseen, Pajutaipaleenniemen menevän tien pohjoispuolella 70 m.

Huomiot: Inventointi 2010: Alue on tasaista ja karua mäntykangasta, muinaista jokisuistoa. Kankaalla kulkee kaksi muinaista uoma. Lätisempi uoma on syvämpi ja leveämpi (n. 20-30 m leveä). Tämän uoman eteläsuun itäpuolella on laakea matala kumpare. Kumpareen eteläranta muinaista järveä (Ancylus?). Paikalle tehdyssä parissa koe-kuopassa runsaasti palanutta luuta. Parissa muussa kuopassa likamaata (ei löytöjä). Kauemmaksi tehdyt kuopat tyhjiä ja maaperän väri "kirkas". Paikka on sijainniltaan ja ajoitukseltaan mielenkiintoinen - selvittäisi Muonionjoen vaiheita. Paikka on täysin ehjä. paikan rajaus on arvio, joka perustuu paljolti topografiaan.





Asuinpaikkaa laakealla kumpareella kuvan alalla. Kuvattu kaakkoon.



Asuinpaikkaa. Oik. muinaisuoman törmää. Kuvattu etelään.



Asuinpaikkaa etualalla, Vas. muinaisuoma. Kuvattu pohjoiseen.

KOLARI 167 SAMMAKKO-OJA S

Mjtunnus:

Rauh.lk: 2

Ajoitus: historiallinen

Laji: valmistus: tervahauta

Koordin: N: 7467 663 E: 359 458 Z: 152 ±1 m

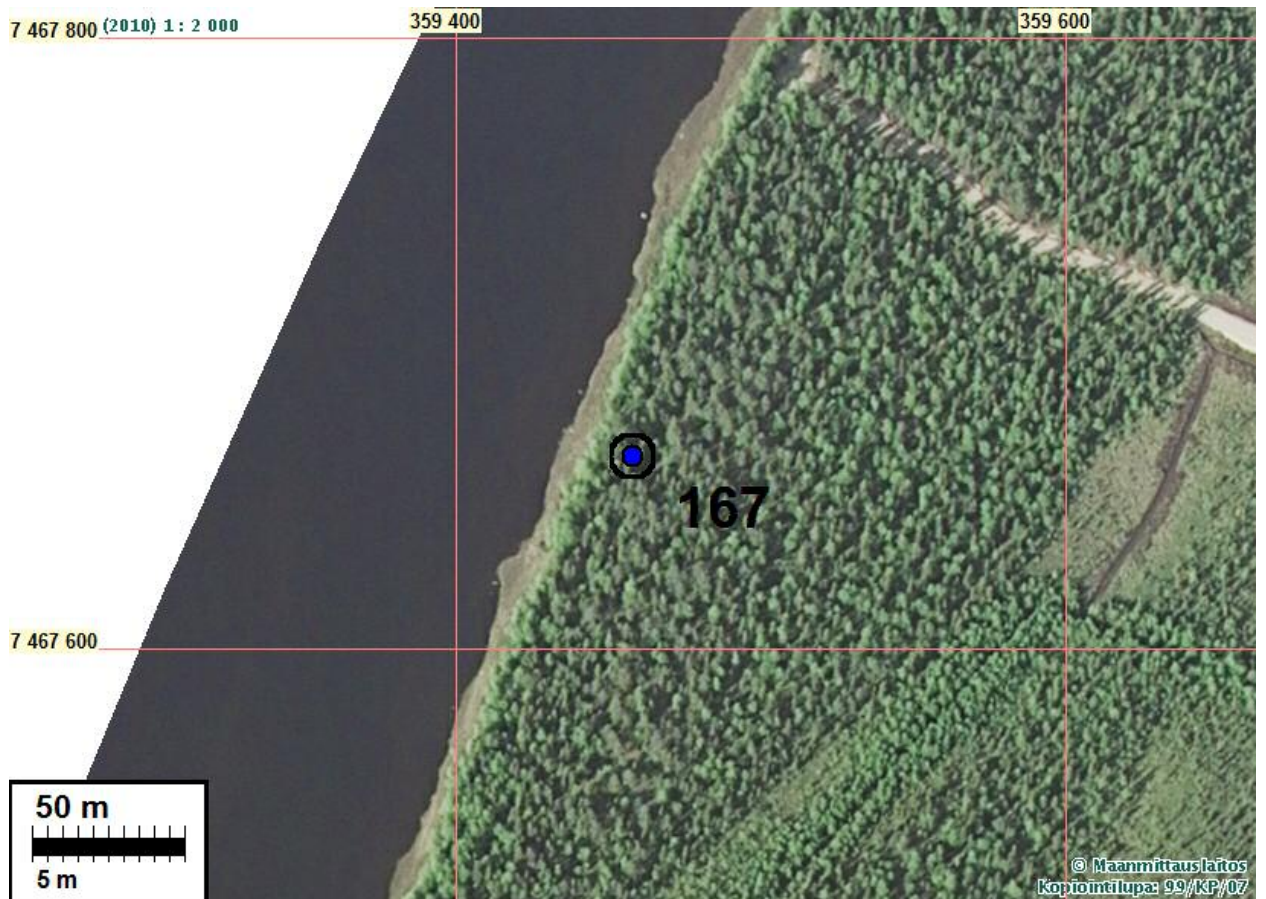
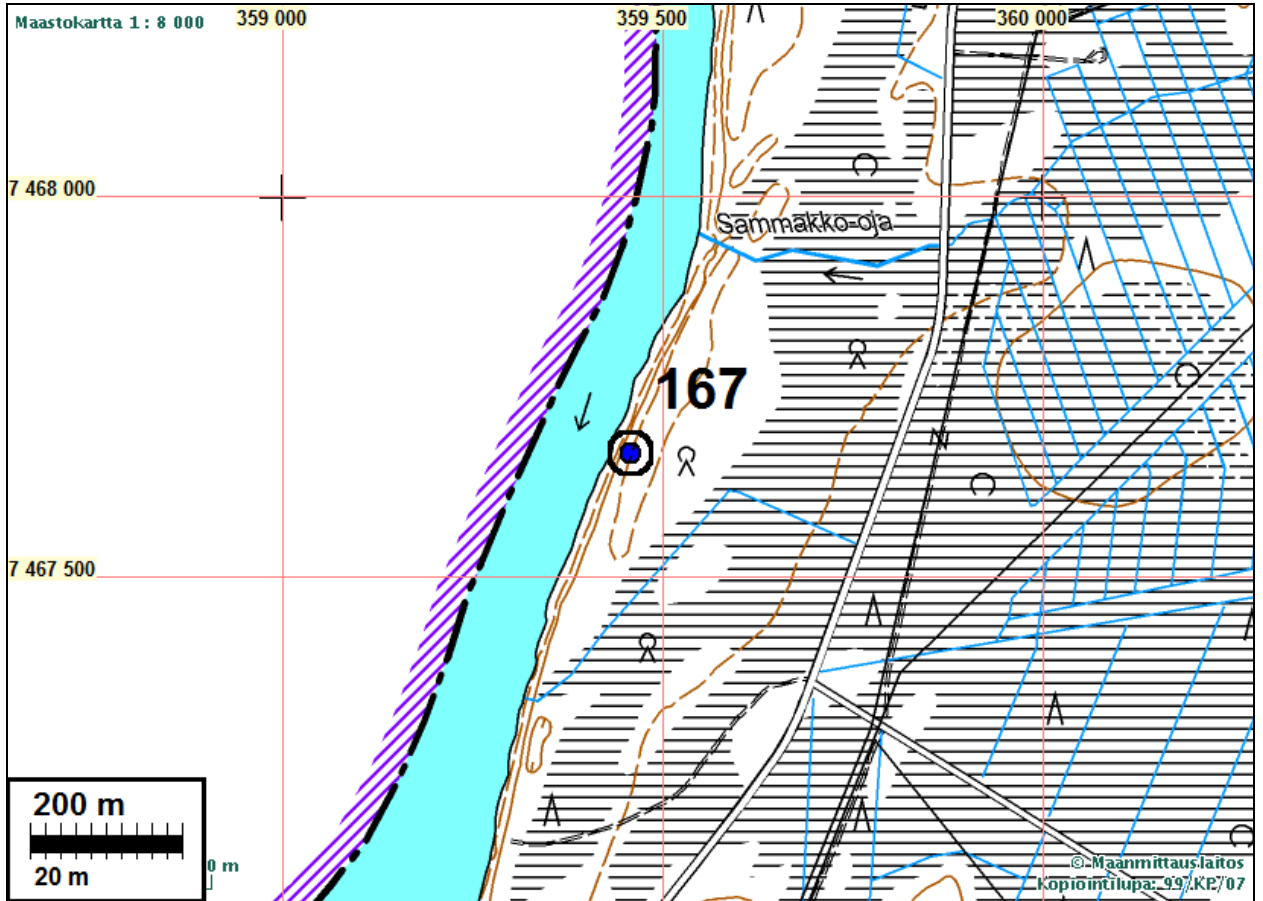
X: 7467 122 Y: 2488 817

P: 7470 785 I: 3359 575

Tutkijat: Jussila & Sepänmaa 2010 inventointi

Sijainti: Paikka sijaitsee Kolarin kirkosta 5,26 km etelään, Sammakko-ojan suusta 300 m etelään, Muonionjoen itärannalla.

Huomiot: Inventointi 2010: Paikalla on pieni tervahauta, jokitöyrään äärellä.





pieni tervahauta töyrään reunalla.

KOLARI 168 KIEKSIÄSNIVA

Mjtunnus:

Rauh.lk: 2

Ajoitus: historiallinen

Laji: valmistus: tervahauta

Koordin: N: 7460 894 E: 351 188 Z: 141 ±1 m

X: 7459 961 Y: 2480 882

P: 7464 013 I: 3351 301

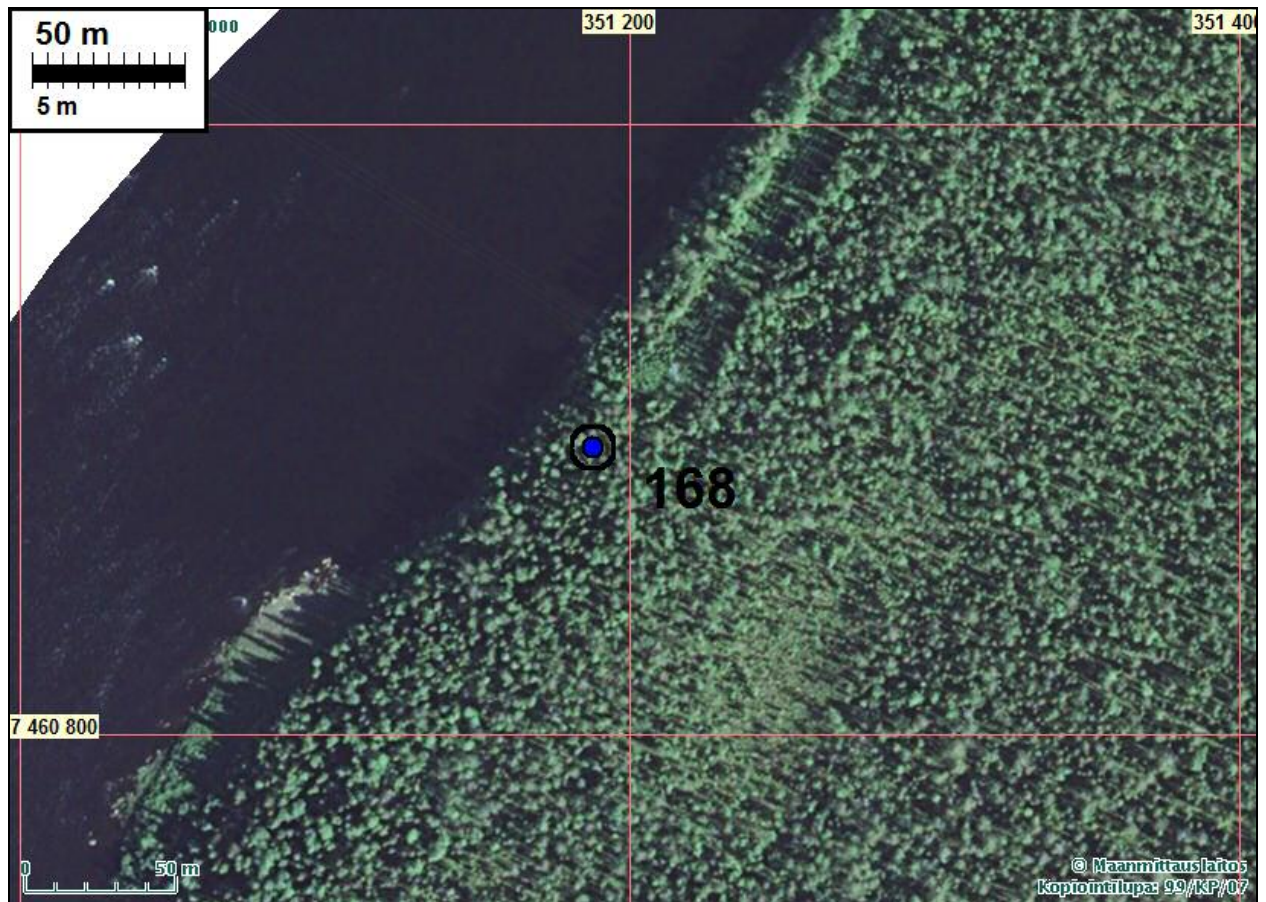
Tutkijat: Jussila & Sepänmaa 2010 inventointi

Sijainti: Paikka sijaitsee Kolarin kirkosta 15,6 km lounaaseen, Muonionjoen itärannalla, Ni-vanniemen pohjoispuolella, rantatöyrään äärellä.

Huomiot: Inventointi 2010: paikalla on ehjä tervahauta. Halk. n 7 m.

Kartta s. 19





KOLARI 169 JAUHO-OJA

Mjtunnus:

Rauh.lk: 2

Ajoitus: kivilautinen

Laji: asuinpaikka

Koordin: N: 7458 982 E: 352 955 Z: 135 ±1 m

X: 7458 137 Y: 2482 740

P: 7462 101 I: 3353 069

Tutkijat: Jussila & Sepänmaa 2010 inventointi

Löydöt: KM 38519, 1,2 g, 2 kpl, kvartsi-iskoksia, Jussila & Sepänmaa 2010.

Sijainti: Paikka sijaitsee Kolarin kirkosta 16 km lounaaseen, Jauho-Ojan ja Muonionjoen yhtymäkohdan luoteispuolella.

Huomiot: Inventointi 2010: paikalla on hiekkamaaperäinen, korkeahko jokeen laskeva törmä, jonka päällä tasanne. tasanteen takana on toinen törmä. tasanne muodostaa mui- naisen niemekkeen Muonionjoen ja Jauho-ojan uoman suuhun. Paikalle tehdystä kahdesta n. 10 m etäisyydelle toisistaan tehdystä koekuopasta tuli kvartsi-iskokset. parissa lähelle tehdyssä kuopassa havaittiin palaneita kiviä. Löydöt ovat vähäisiä, mikä voi johtua sattumasta tai siitä, että paikka lienee erodoitunut osin jokeen ja jäl- jellä on rippeet. Paikka on muutoin ehjä.

Kartta s. 27



Asuinpaikan mastoa.

KOLARI 170 KESKINEN JAUHOKANGAS 1

Mjttunnus:

Rauh.lk: 2

Ajoitus: historiallinen

Laji: valmistus: tervahauta

Koordin: N: 7458 731 E: 353 098 Z: 135 ±1 m

X: 7457 893 Y: 2482 895

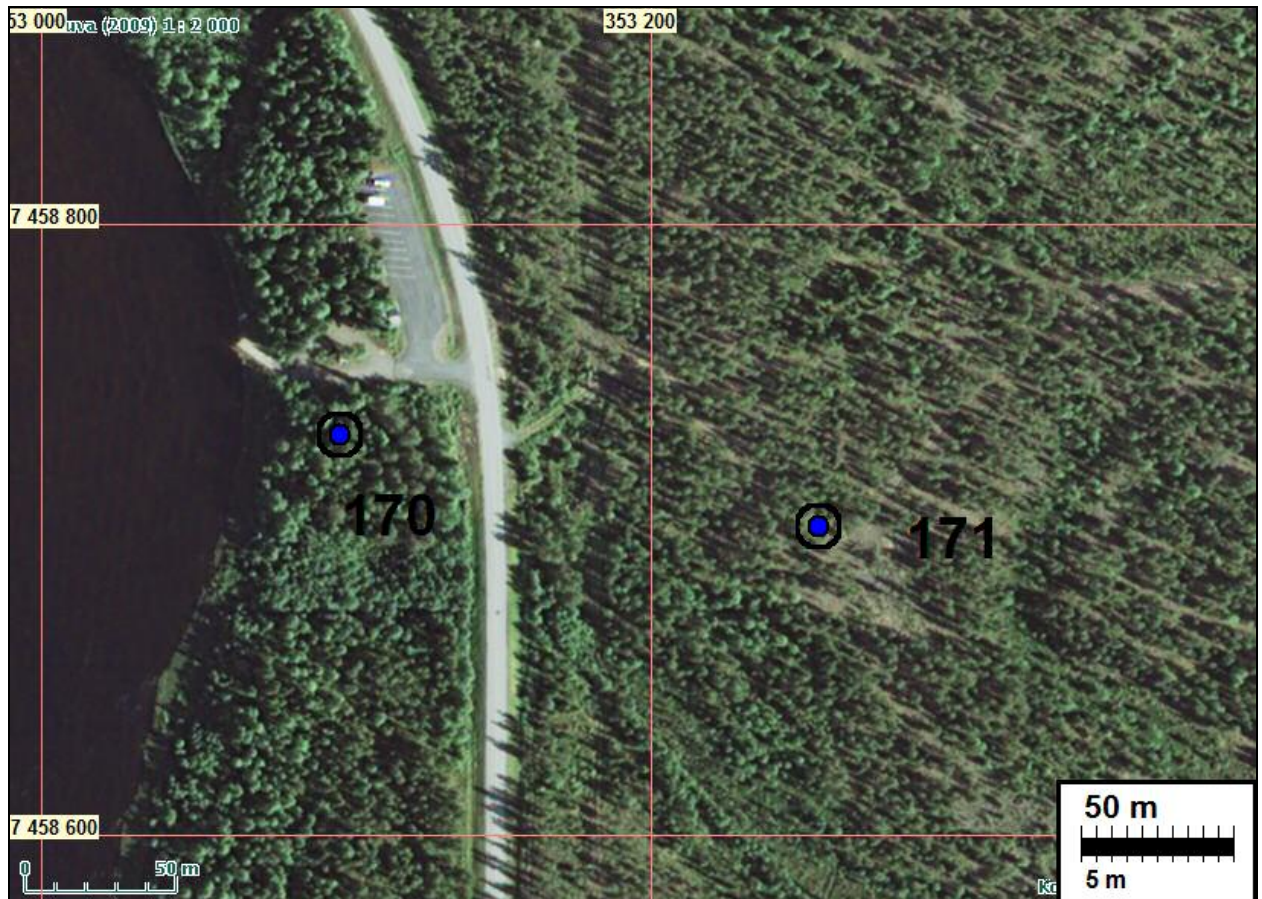
P: 7461 850 I: 3353 212

Tutkijat: Jussila & Sepänmaa 2010 inventointi

Sijainti: Paikka sijaitsee Kolarin kirkosta 16,18 km lounaaseen, Muonionjoen itärannalla, veneenlaskupaikan eteläpuolella.

Huomiot: Inventointi 2010: Paikalla on ehjä tervahauta, halk n. 10 m.

Kartta s. 27





tervahauta joen suuntaan.

KOLARI 171 KESKINEN JAUHOKANGAS 2

Mjtunnus:

Rauh.lk: 2

Ajoitus: historiallinen

Laji: valmistus: hiilimiilu

Koordin: N: 7458 701 E: 353 255 Z: 141 ±1 m
 X: 7457 871 Y: 2483 053
 P: 7461 820 I: 3353 369

Tutkijat: Jussila & Sepänmaa 2010 inventointi

Sijainti: Paikka sijaitsee Kolarin kirkosta 16,12 km lounaaseen. Muonionjoen itäpuolella n. 200 m.

Huomiot: Inventointi 2010: Paikalla on tasaisella mäntykankaalla ehjä hiilimiilun pohja, halk. n 13 m.

Kartta s. 27, ilmakekuva ed. sivulla



KOLARI 172 ANNANOJA

Mj tunnus:

Rauh.lk: 2

Ajoitus: historiallinen

Laji: valmistus: tervahauta

Koordin: N: 7441 368 E: 356 457 Z: 123

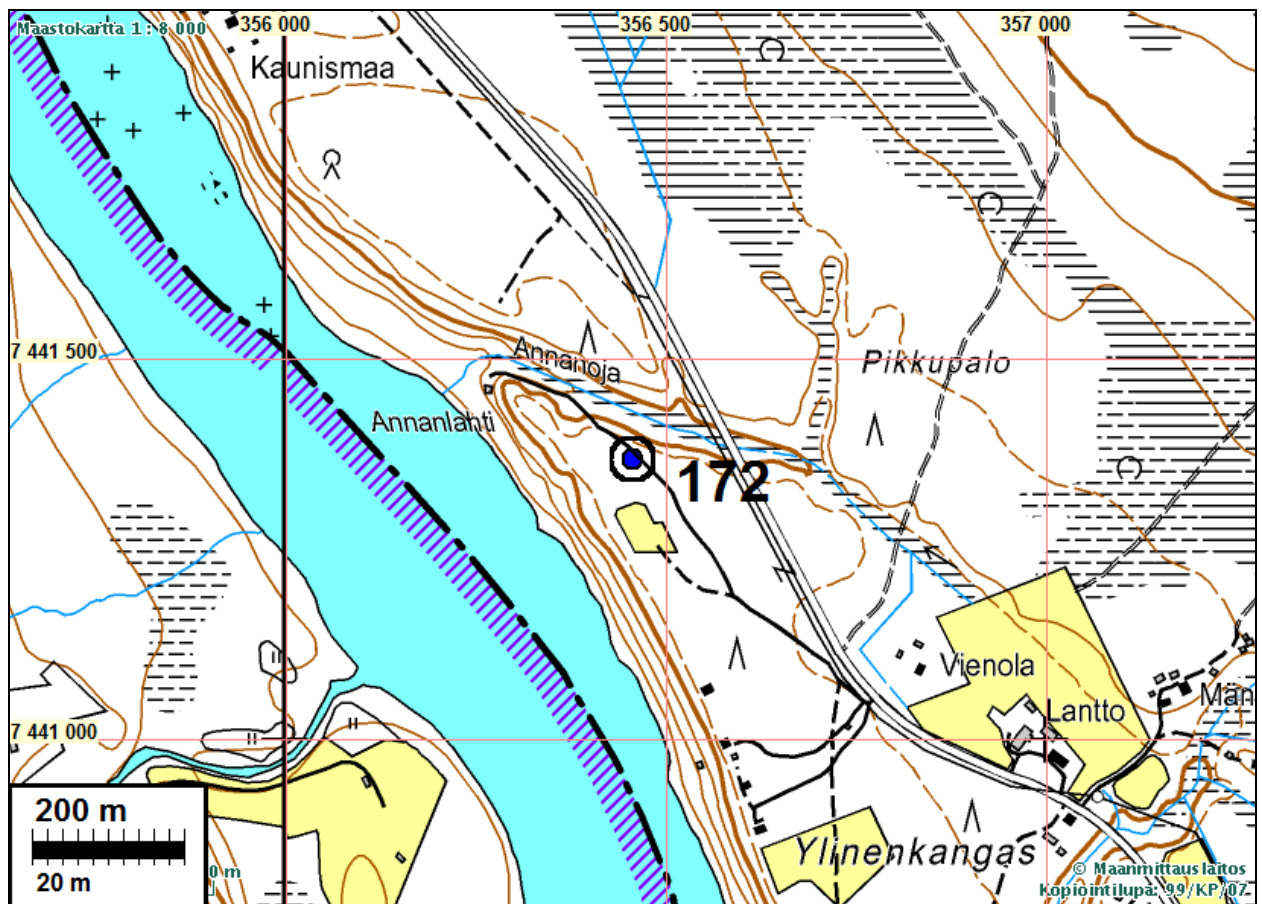
X: 7440 710 Y: 2487 088

P: 7444 480 I: 3356 572

Tutkijat: Jussila & Sepänmaa 2010 inventointi

Sijainti: Paikka sijaitsee Kolarin kirkosta 31,49 km etelään, Tornionjoen länsirannasta 150 n, Annanojan eteläpuolella.

Huomiot: Inventointi 2010: Tasaisella mäntykankaalla on ehjä tervahauta. Halk. n. 12 m.





KOLARI 173 ALAINENKANGAS

Mjtnnus:

Rauh.lk: 2

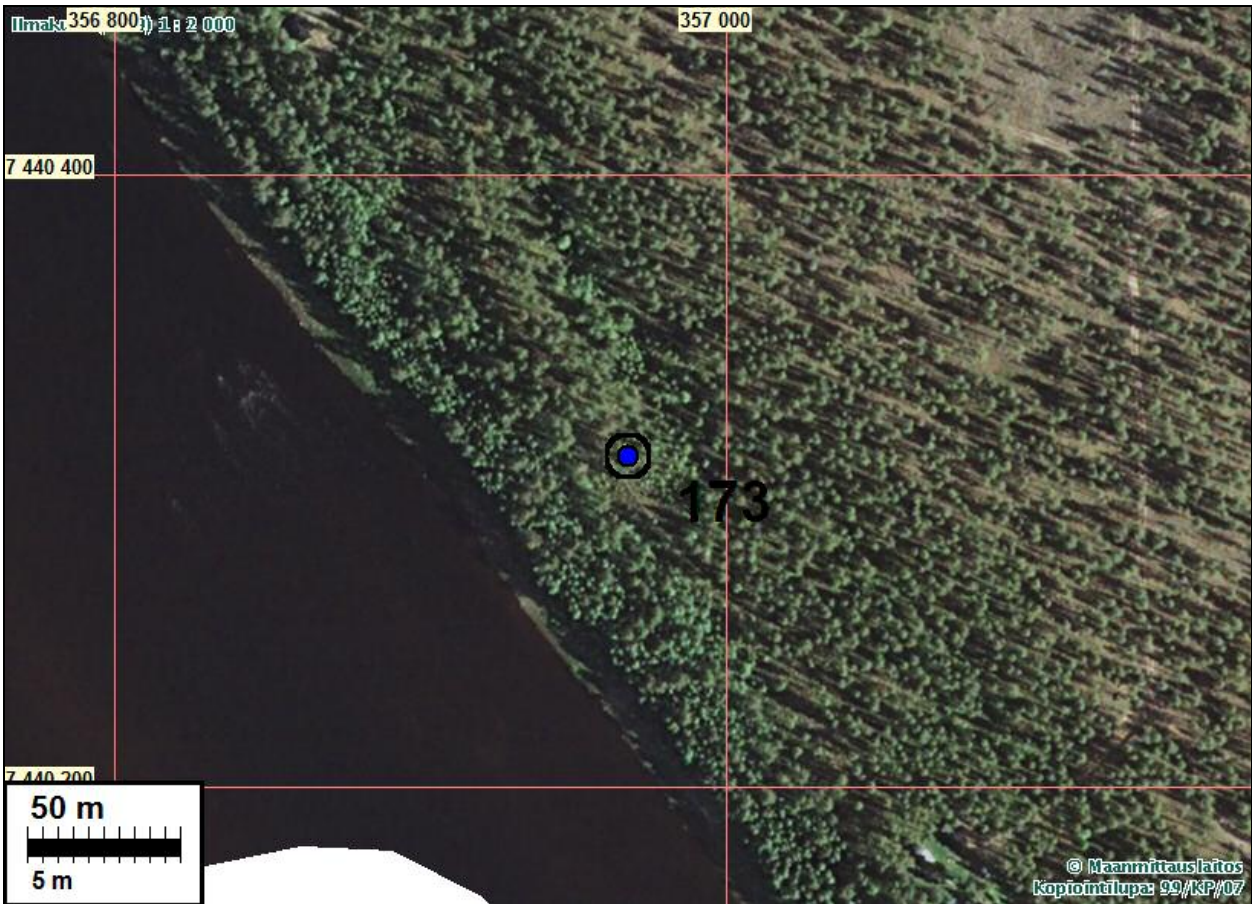
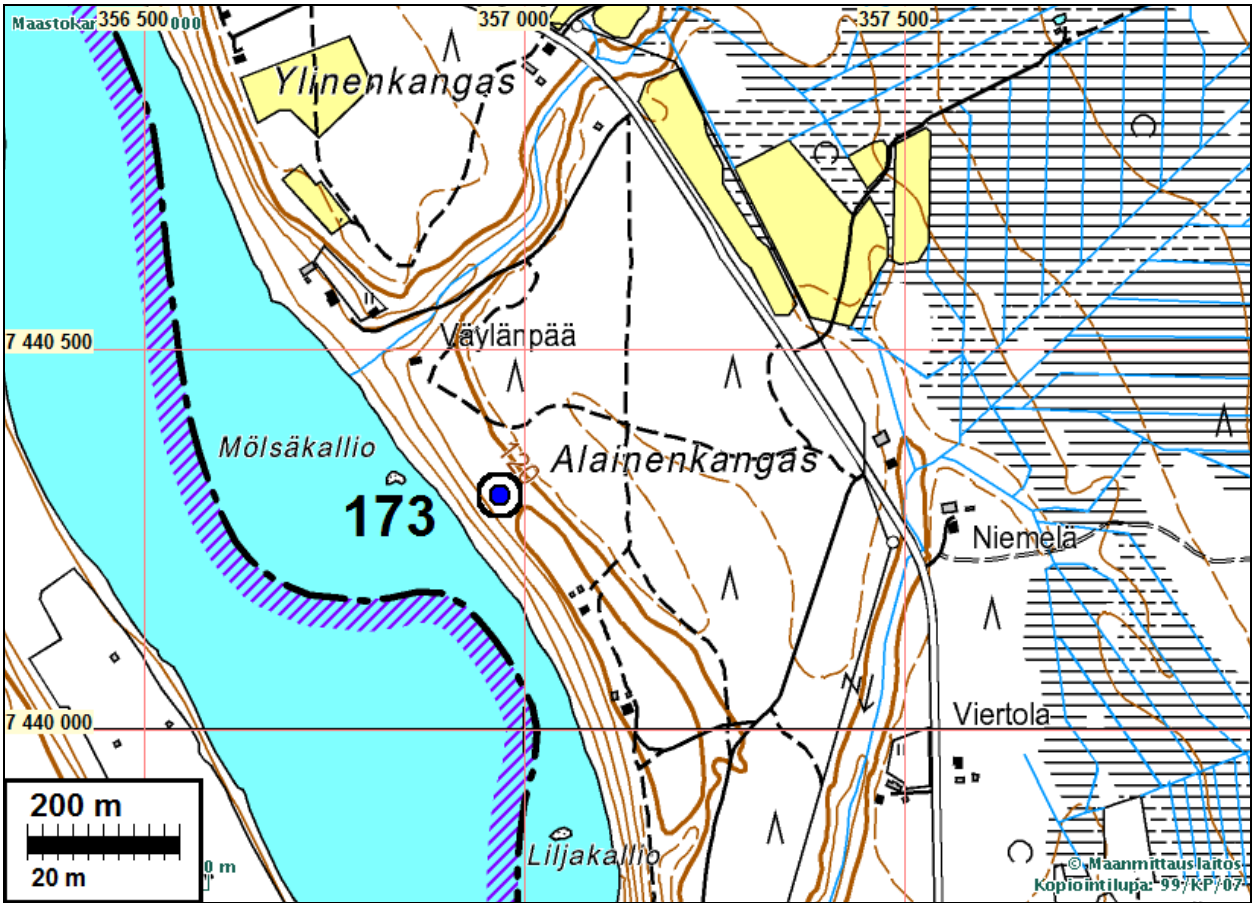
Ajoitus: historiallinen
Laji: valmistus: tervahauta

Koordin: N: 7440 308 E: 356 968 Z: 117 ±1 m
X: 7439 675 Y: 2487 649
P: 7443 419 I: 3357 083

Tutkijat: Jussila & Sepänmaa 2010 inventointi

Sijainti: Paikka sijaitsee Kolarin kirkosta 32,45 km etelään, Tornionjoen itärannalla.
Huomiot: Inventointi 2010: Paikalla on pieni tervahauta, halk. n 7 m.





KOLARI 174 JÄNKKÄNIITYNSUVANTO 1

Mjtunnus:

Rauh.lk: 2

Ajoitus: kivilautinen

Laji: asuinpaikka

Koordin: N: 7438 730 E: 357 676 Z: 117 ±1 m
 X: 7438 132 Y: 2488 433
 P: 7441 840 I: 3357 792

Tutkijat: Jussila & Sepänmaa 2010 inventointi

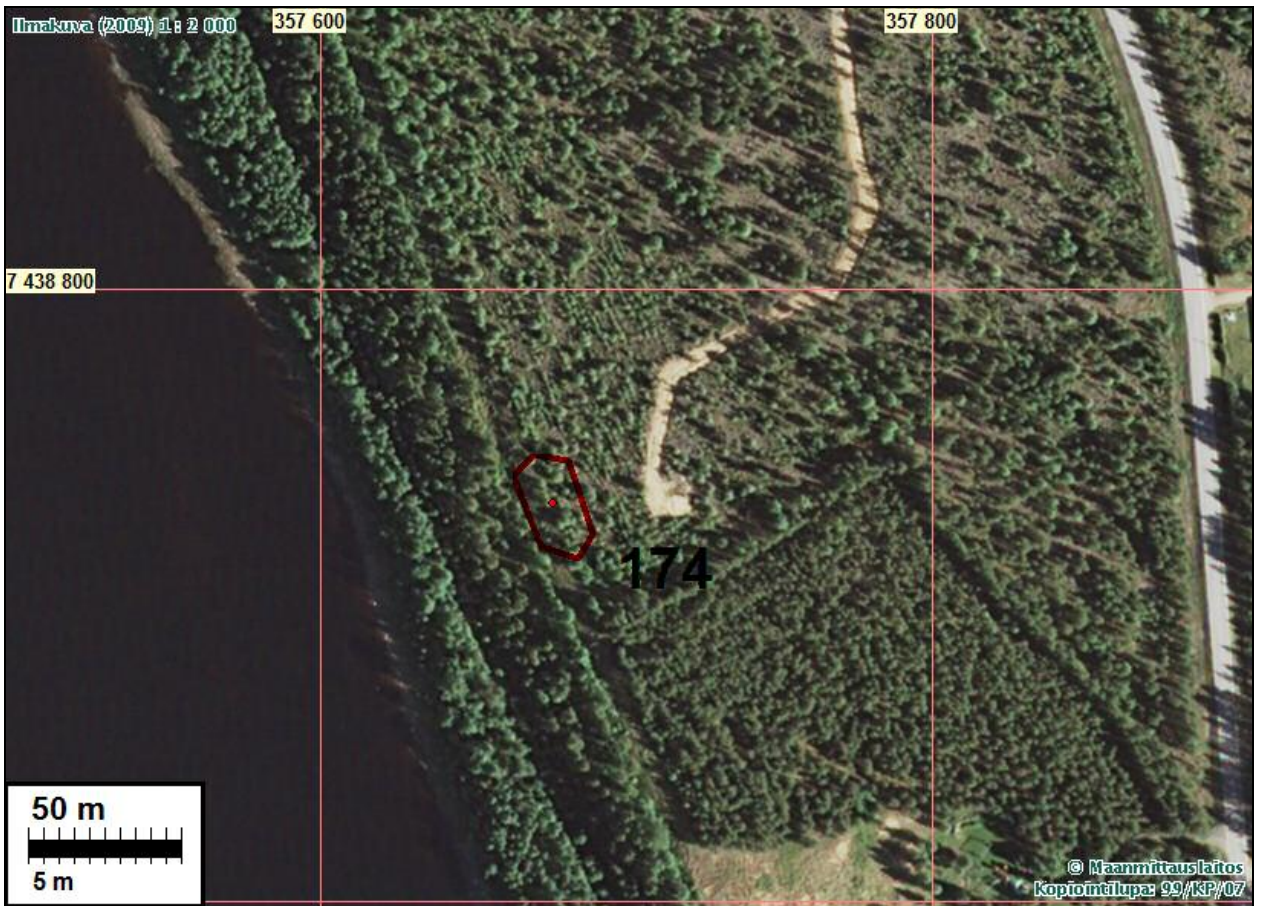
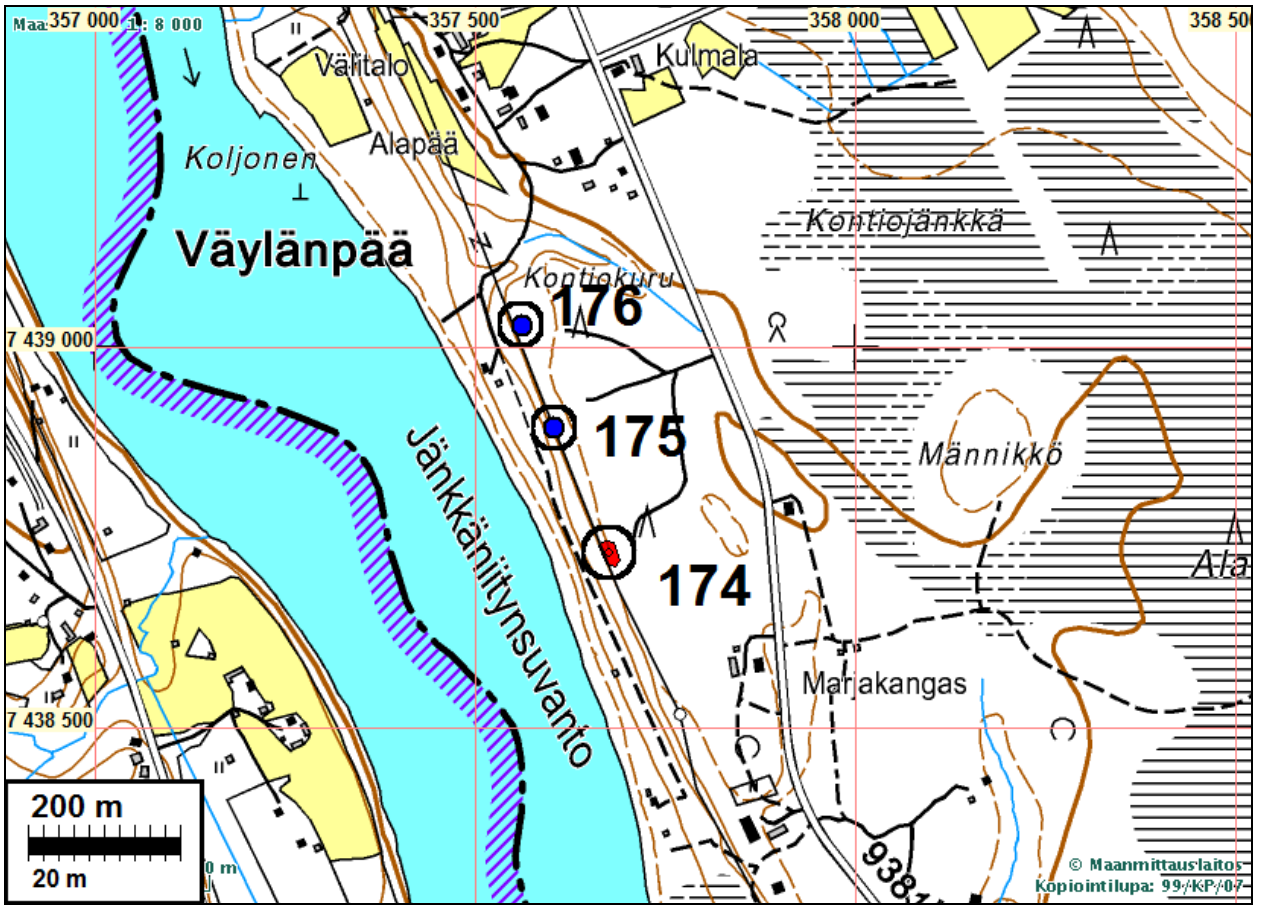
Löydöt: KM 38520, 6,4 g, 34 kpl, palanutta luuta, Jussila & Sepänmaa 2010.

Sijainti: Paikka sijaitsee Kolarin kirkosta 33,92 km etelään., Väylänpäässä, Tornionjoen itärannalla.

Huomiot: Inventointi 2010: Paikalla on korkea rantatörmä, jonka päällä tasainen hiekkakan-
gas. Törmän reunalla kulkee sähkölinja. Sähköpylvään vieressä, avoimessa ja ku-
luneessa törmässä on runsaasti palanutta luuta muutaman metrin matkalla. Paikka
on muuten ehjä. Koekuoppia ei tehty. Paikan raja-
us on täysin arvio.

Luut sähkötolpan juurelta ja vierestä. Yllä pohjoiseen, alla etelään.





KOLARI 175 JÄNKKÄNIITYNSUVANTO 2

Mjtunnus:

Rauh. lk: 2

Ajoitus: historiallinen

Laji: valmistus: tervahauta

Koordin: N: 7438 897 E: 357 605 Z: 117 ±1 m

X: 7438 296 Y: 2488 354

P: 7442 008 I: 3357 721

Tutkijat: Jussila & Sepänmaa 2010 inventointi

Sijainti: Paikka sijaitsee Kolarin kirkosta 33,76 km etelään, Väylänpäässä, Tornionjoen itärannalla.

Huomiot: Inventointi 2010: Paikalla on korkean rantatörmän äärellä ehjä tervahauta.

Kartta s. 73

**KOLARI 176 JÄNKKÄNIITYNSUVANTO 3**

Mjtunnus:

Rauh.lk: 2

Ajoitus: historiallinen

Laji: valmistus: tervahauta

Koordin: N: 7439 030 E: 357 561 Z: 117 ±1 m
 X: 7438 427 Y: 2488 304
 P: 7442 141 I: 3357 677

Tutkijat: Jussila & Sepänmaa 2010 inventointi

Sijainti: Paikka sijaitsee Kolarin kirkosta 33,64 km etelään, Väylänpäässä, Tornionjoen itärannalla.

Huomiot: Inventointi 2010: Paikalla on korkean rantatörmän äärellä ehjä tervahauta.

Kartta s. 73, ilmakekuva ed. sivulla.



Tervahauta pusikon keskellä.

KOLARI 177 JAUHONIVA S

Mjtnunnus:

Rauh.lk: 2

Ajoitus: historiallinen

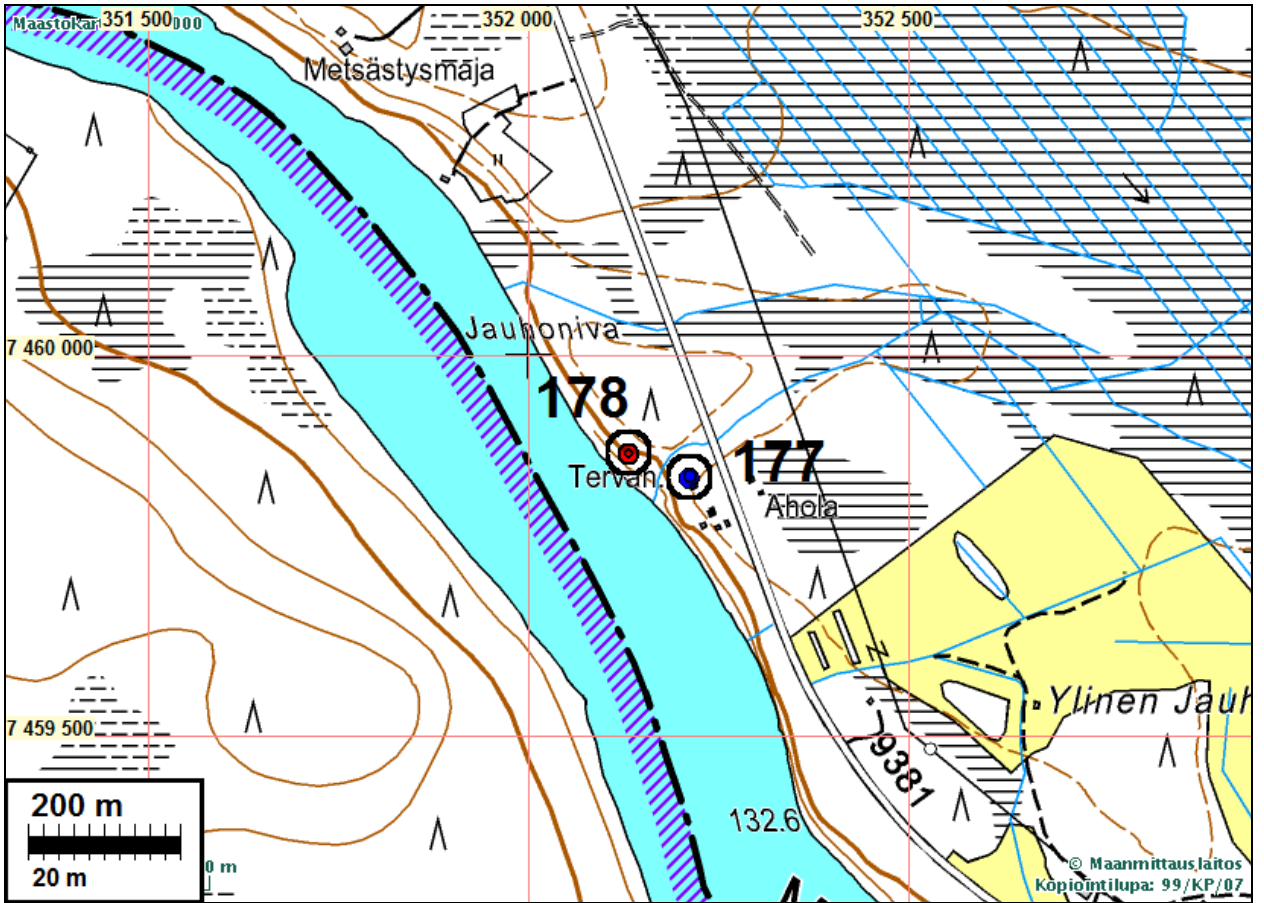
Laji: valmistus: tervahauta

Koordin: N: 7459 842 E: 352 213 Z: 141 ±1 m
 X: 7458 960 Y: 2481 957
 P: 7462 961 I: 3352 327

Tutkijat: Jussila & Sepänmaa 2010 inventointi

Sijainti: Paikka sijaitsee Kolarin kirkosta 15,77 km lounaaseen, Muonionjoen itärannalla, Aholan taon pohjoispuolella.

Huomiot: Paikalla on ehjä tervahauta.



LöytöpaikatKOLARI 92 KIRKONKYLÄN KOULUN TONTTI

Mjtunnus: 1000009388

Rauh.lk: 3 (ei ole suojelukohde)

Ajoitus: esihistoriallinen

Laji: asuinpaikka

Koordini: N: 7472 187 E: 362 172 Z: 147

X: 7471 772 Y: 2491 310

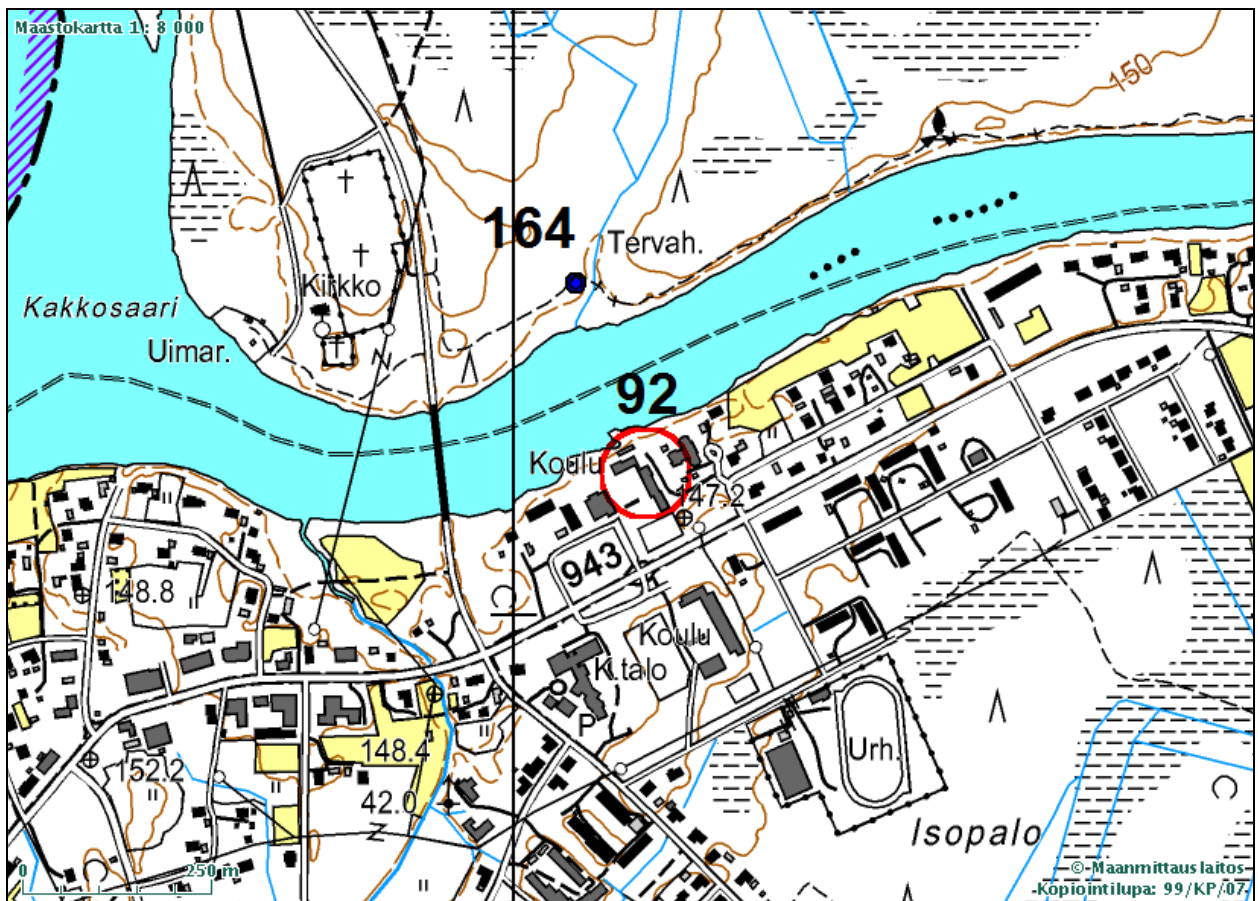
P: 7475 310 I: 3362 290

Tutkijat: Torvinen m 1987 tarkastus, Oksala H 1997 inventointi, Krapu A 2006 inventointi

Sijainti: Kolarin kirkosta 15 kilometriä lounaaseen

Huomiot: Muinaisjäännösrekisteri: Kourutaltan (KM 23553) löytöpaikka sijaitsee Kolarin kirkonkylän koulun ala-asteen kohdalla, nykyisen puisen koulurakennuksen paikalla, josta se on löytynyt rakennusvaiheessa 1960-luvun alussa. Inventoinnissa 1997 koulun pohjoispuolella havaitut kolme mahdollista asumuspainannetta on sittemmin 2006 inventoinnissa todettu luonnonmuodostumiksi.

Inventointi 2010: Mitään painanteen tapaista tai muuta muinaisjäännökseen viittaavaa ei alueella havaittu. alue rakennettua ja maaperä monin tavoin myllättyä. Hiekamaata ja korkea törmä - siten oiva paikka kivikautiselle asuinpaikalle. Jos sellainen on paikalla ollut on se täysin tuhoutunut.



KOLARI 93 KOIVUNIEMI PLASSIMAA

Mjtunnus: 1000009109

Rauh.lk: 3 (ei ole suojelukohde)

Ajoitus: kivikautinen

Laji: asuinpaikka

Koordin: N: 7473 847 E: 363 512 Z: 150

X: 7473 495 Y: 2492 568

P: 7476 970 I: 3363 630

Tutkijat: Erä-Esko A 1958 inventointi, Hakinen P 1990 kaivaus, Oksala H 1997 inventointi, Krapu A 2006 inventointi

Sijainti: Kolarin kirkosta 3 km koilliseen.

Huomiot: Muinaisjäännösrekisteri: Kohde sijaitsee Ylläsjoen suun tienoilta on löytynyt useita kiviesineitä. Näiden irtolöytöjen lisäksi jokisuun pohjoispuolisen niemen eteläosassa olleesta perunapellosta on havaittu asuinpaikkalöytöjä. Asuinpaikan koekaivauksissa uusia löytöjä ei juurikaan tehty, joten niemen kärkeä voitaneen pitää pitkälti loppuun tutkittuna.

Inventointi 2010: Paikalla nyt sekametsää ja pusikkoa aivan niemen kärjessä, sekä ruohikkoinen tasanne. Hiekkamaaperää. Melko matala törmä jokeen. Todennäköisesti kyseessä ollut asuinpaikan rippeet, jotka ajan myötä sortuneet jokeen. Nyt ei paikalla eikä lähistöllä (minne koekuoppia) merkkejä esihistoriasta. Lähialueella hiekanottoaikoja ym. resenttiä maanmyllöstä.

Kartta s. 59



Paikan maastoa, kuvattu etelään.



KOLARI 101 LAPINNIEMI

Mjtunnus: 1000015270

Rauh.lk: 3 (ei ole suojelukohde)

Ajoitus: kivikautinen

Laji: löytö

Koordin: N: 7472 167 E: 361 333 Z: 145

X: 7471 712 Y: 2490 472

P: 7475 290 I: 3361 450

Tutkijat: Oksala H 1997 inventointi, Krapu A 2006 inventointi

Sijainti: Kolarin kirkosta noin 300 m koilliseen

Huomiot: Muinaisjäännösrekisteri: Reikäkiven löytöpaikka on Kolarin kirkonkylässä Lapinniemen talon maalla, Muonionjoen rannalla, suuren koivun juurien alla. Sijaintipaikka on noin kilometrin Lapinniemen talosta koilliseen ja se on määritelty Kolarin inventoinnissa 1997 tälle kohdalle. Tarkastuksessa paikalla tulkittiin 2-3 mahdollista liesikiveystä, punertavaa maata ja porfyryridin, minkä perusteella olisi mahdollista, että alueella on kivikautinen asuinpaikka. Sittemmin (2006) löytöpaikan sijainti on tulkittu epävarmaksi ja pidetty mahdollisena, että se voi olla 1,5 km enemmän lounaaseen? Aiemmat liesihavainnot tulkittiin tässä yhteydessä luontaisiksi.

Paikkaa ei tarkastettu inventoinnissa 2010.

KOLARI 108 MANNAJOEN SUU

Mjtunnus:

Rauh.lk: 3 (ei ole suojelukohde)

Ajoitus: kivistä

Laji: löytö

Koordin: N: 7485 503 E: 355 826 Z: 155

X: 7484 768 Y: 2484 326

P: 7488 631 I: 3355 941

Tutkijat: Oksala H 1997 inventointi, Krapu A 2006 inventointi

Sijainti: Kolarin kirkosta 14,5 km pohjoisluoteeseen

Huomiot: Muinaisjäännösrekisteri: Löytöpaikka sijaitsee Muonionjoen rantahiekalta. Rovaniemen tuura löytyi v. 1997 inventoinnissa entisen kalkkikaivoksen pumppukopin kaakkoispuolelta. Paikalla tai ympäröivillä alueilla ei havaittu v. 2006 uusia löytöjä. KM 34093 Tuura

Paikka ei tarkastettu inventoinnissa 2010.

KOLARI 142 VÄYLÄNPÄÄN TALARI

Mjtunnus: 1000009386

Rauh.lk: 3 (ei ole suojelukohde)

Ajoitus: kivistä

Laji: löytö

Koordin: N: 7436 841 E: 358 584 Z: 110

X: 7436 289 Y: 2489 431

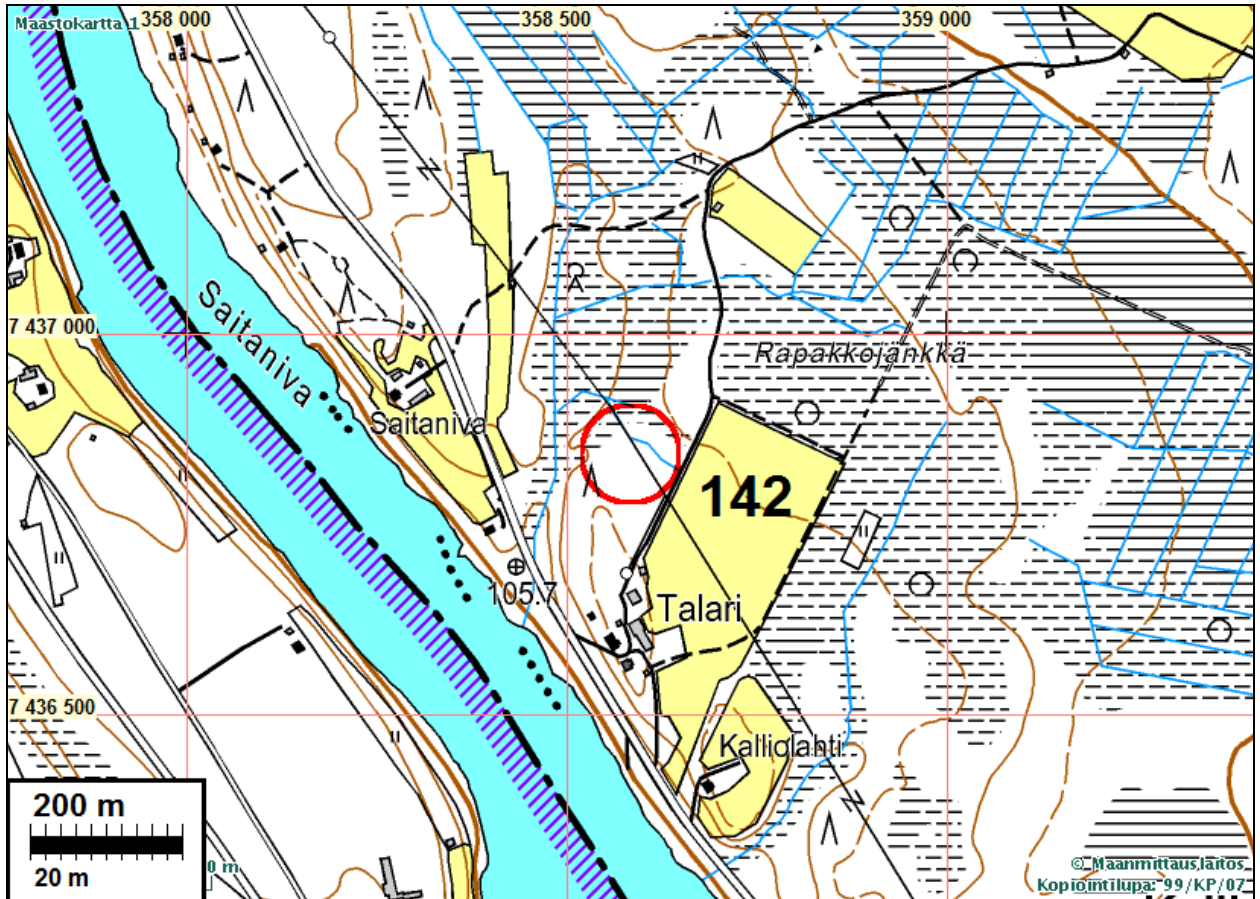
P: 7439 950 I: 3358 700

Tutkijat: Erä-Esko A 1964 inventointi, Oksala H 1997 inventointi, Jussila & Sepänmaa 2010 inventointi

Sijainti: Kolarin kirkosta 35 km etelään

Huomiot: Muinaisjäännösrekisteri: Kohde sijaitsee Tornionjoesta 250 m koilliseen. Pohjalainen kivistä on löytynyt v. 1944 ojankaivuussa. Paikka on Hilikka Oksalan (2000) arvion mukaan luultavimmin nykyisen sähkölinjan alla 250 m pohjoiseen Talarin tilalta. KM 16397 Kivistä

Inventointi 2010: Lähialueella kuljettiin maastossa, paikoin koekuoppia tehden, mutta ei havaittu merkkejä esihistoriasta.



KOLARI 145 YLITALO

Mjtunnus: 1000009397

Rauh.lk: 3 (ei ole suojelukohde)

Ajoitus: kivikautinen

Laji: löytö

Koordin: N: 7452 454 E: 351 866 Z: 125

X: 7451 562 Y: 2481 967

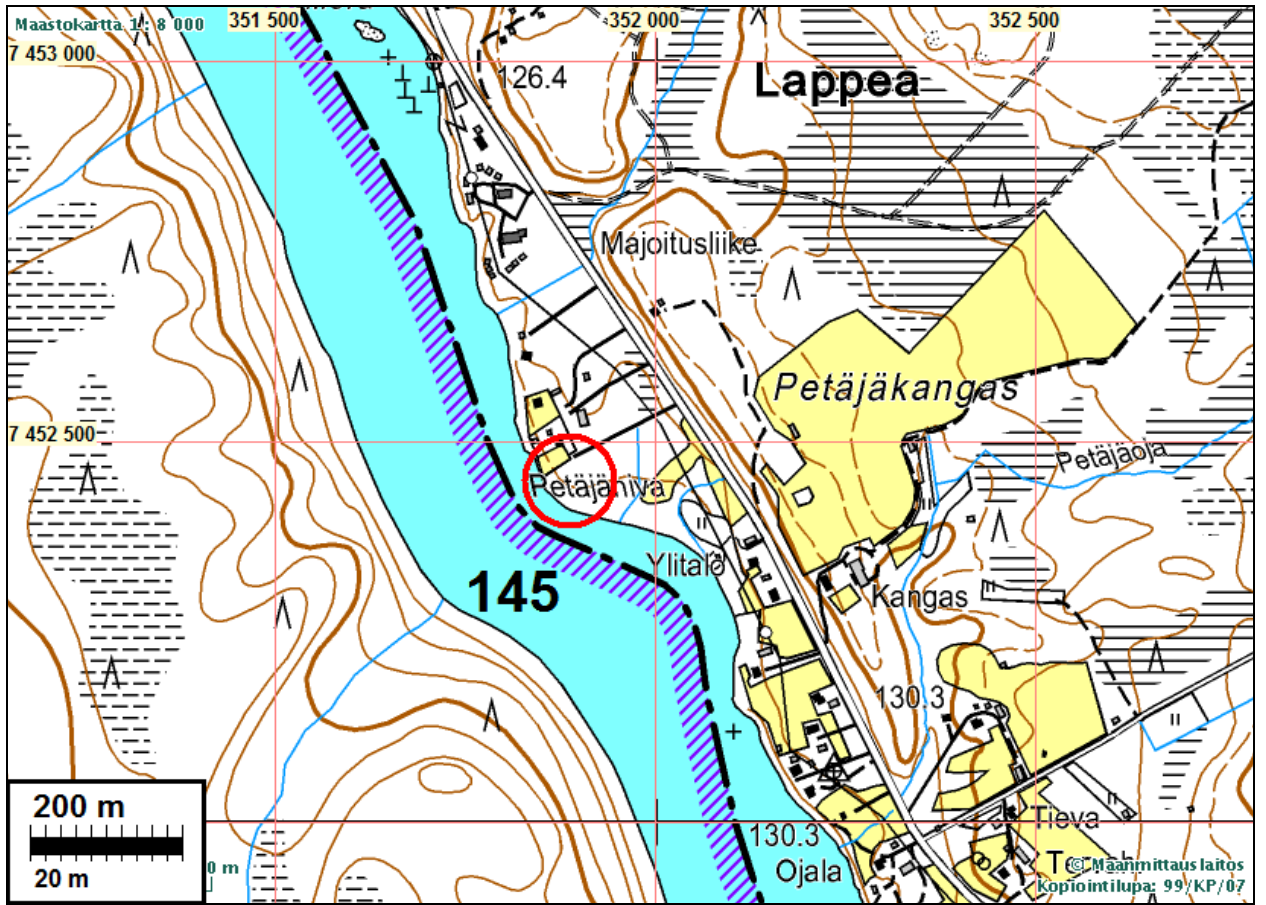
P: 7455 570 I: 3351 980

Tutkijat: Oksala H 1997 inventointi, Krapu A 2006 inventointi

Sijainti: Kolarin kirkosta 19,5 km etelälounaaseen

Huomiot: Muinaisjäännösrekisteri: Löytöpaikka sijaitsee Tornionjoen rannalla Petäjänivan kohdalla. Kourutaltoa on löytynyt 50 vuotta sitten perunapellosta Ylitalon tilasta pohjoiseen. Muut kiviesineet ovat löytökuvauksen perusteella mahdollisesti löytyneet näiltä samoilta seuduilta (ks. Hilka Oksala 2000). Joen törmällä on epämääräisiä painaumuksia (x=7455548,y=3351 980), joiden päällä kasvaa katajaa. Nämä liittyvät paikalla olevaan suhteellisen läheiseen historiaan ajoittuvaan tuvanpohjaan. KM 34088 Kourutaltoa.

Inventointi 2010: Oletettu löytöpaikka sijaitsee joen niemekkeessä talon ja sen pihapiirin eteläpuolella. Paikalla on mäntymetsää ja hiekkamaaperää, suhteellisen alavaa. Niemessä on vanha hiekanottoaika. Paikka olisi maastoltaan sopiva pyyntikulttuurin asuinpaikalle. Niemekkeeseen tehtiin useita koekuoppia, mutta ei havaittu merkkejä esihistoriasta.





Löytöpaikan maastoa niemekkeen keskellä olevan harjanteelta pohjoiseen.

KOLARI 178 JAUHONIVA 2

Mjtunnus:

Rauh.lk: 3 (ei ole suojelukohde)

Ajoitus: kivikautinen
Laji: löytö

Koordin: N: 7459 871 E: 352 131 Z: 139 ±1 m
X: 7458 985 Y: 2481 874
P: 7462 990 I: 3352 245

Tutkijat: Jussila & Sepänmaa 2010 inventointi

Löydöt: KM 38511, 5 g, 1 kpl, kvartsi-iskos, Jussila & Sepänmaa 2010, koekuopasta.

Sijainti: Paikka sijaitsee Kolarin kirkosta 15,79 km lounaaseen, Muonionjoen itärannalla, Aholan talosta 135 m luoteeseen.

Huomiot: Paikalla on muutoin kivikkoisessa moreenimaastossa hiekkamaaperäinen ja vähä-kivinen tasanne rannan tuntumassa, vanhan rantatörmän äärellä, pienen puro-uoman suun luoteispuolella. Paikalle tehdystä koekuopasta löytyi sievä ja selkeä kvartsi-iskos. Toisessa lähelle tehdyssä kuopassa havaittiin palaneita kiviä. Kuudessa muussa paikalle tehdyssä koekuopassa ei havaittu mitään esihistoriaan viittaavaa. Paikka jäänee näillä tiedoilla löytöpaikaksi. Paikalla on saattanut sijaita kenties suuremmaksi osaksi jokeen sortunut asuinpaikka. Löytöpaikan koillispuolella, korkeamman törmän päällä on täysin metsittyä, betoninen rakennuksen pohja.

Kartta ja ilmakuva s. 76



Löytöpaikka kuvan keskellä. Joen suuntaan.



Löytöpaikka lapion kohdalla, joki oik.
