

Helsingin keskiaikaiset ja uuden ajan alun kyläpaikat 2011

Kohdekartat

V.-P. Suhonen & Janne Heinonen

Museovirasto, Arkeologiset kenttäpalvelut



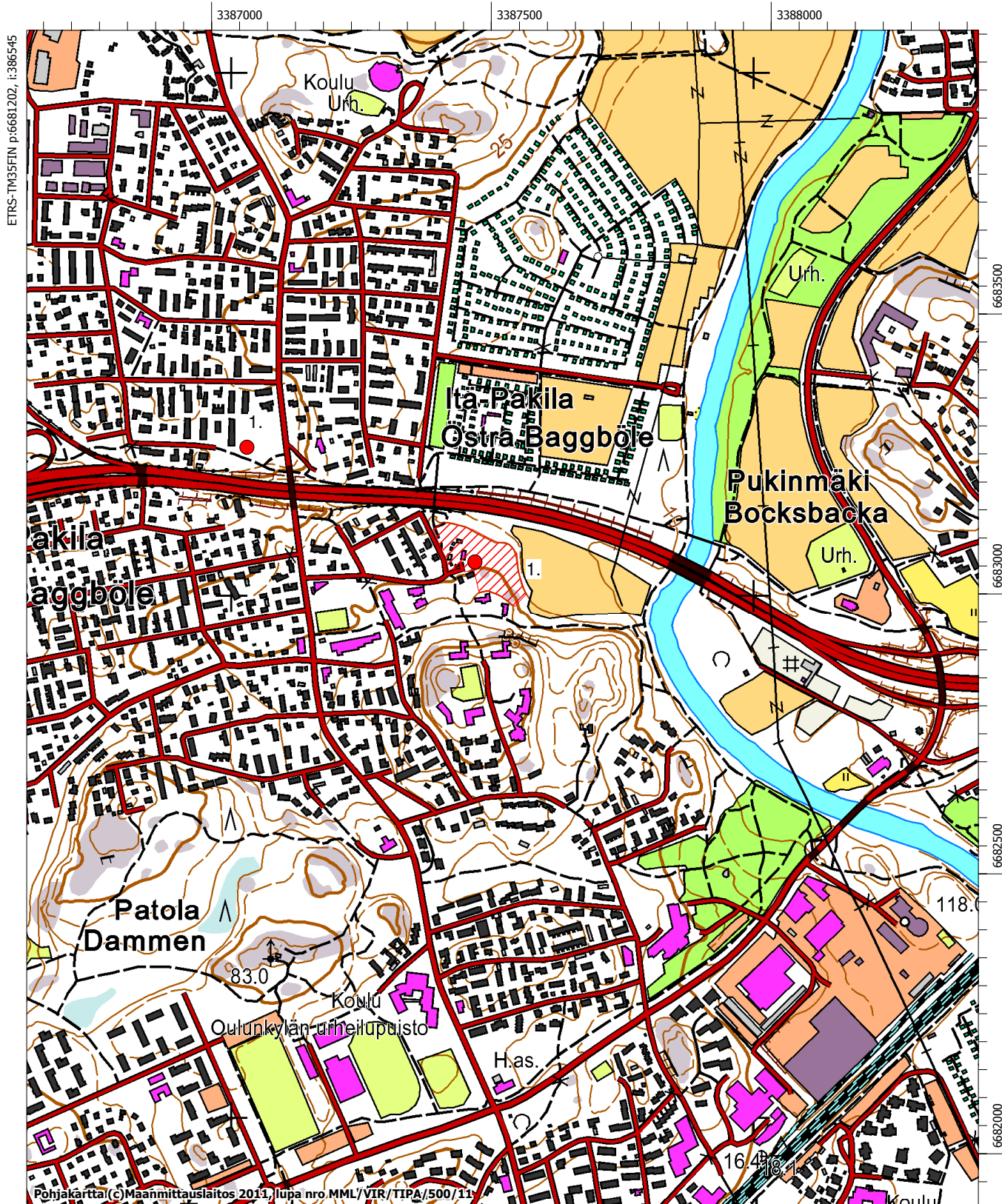
Sivu- nro.	Kohde- nro.	Kohde	Mittakaava	MJ-rekisterinumero
1	1.	Baggböle (Pakila)	1:10 000	1000001709
2	2-5.	Borg (Mellunkylä), Botby Domars, Klåfvus & Rons, Nissas (Puotila)	1:10 000	1000001672 1000019212 1000001673 1000019213
3	6.	Brakvik (Länsi-Herttoniemi)	1:10 000	1000001688
4	7-8.	Brändö (Kulosaari), Båtsvik (Laivalahti)	1:10 000	1000001686 1000001685
5	9.	Degerö gård (Laajasalo)	1:10 000	1000001681
6	10.	Degerö Turholma (Laajasalo)	1:10 000	1000001683
7	11.	Degerö Uppbys (Laajasalo)	1:10 000	1000001682
8	12.	Degerö Yter Degerö Jollas	1:10 000	1000001680
9	13.	Dickursby Skäggas (Tikkurila)	1:10 000	1000001730
10	14.	Domarby (Tuomarinkylä)	1:10 000	1000001716
11	15.	Drumsöby (Lauttasaari)	1:10 000	1000001695
12	16.	Forsby (Vanhakaupunki, Koskela)	1:10 000	1000001691
13	17.	Granböle (Haltiala)	1:10 000	1000016786
14	18.	Gumböle (Gumböle)	1:10 000	1000010822
15	19-21.	Gumtäktby, Gumtäkt gård Kumpulän kartano, Gumtäkt torp (Kumpula)	1:10 000	1000001692 1000001693 1000017308
16	22-23.	Heikbacka torp, Heikby (Munkkiniemi)	1:10 000	1000001699 1000001701
17	24-27.	Hertonäs Lampuotila 1, Hertonäs Lampuotila 2, Hertonäs gård, Hertonäs Ströms torp (Herttoniemi)	1:10 000	1000001687 1000019203 1000001684 1000019214
18	28.	Hindernäs Meilans (Meilahti)	1:10 000	1000001696
19	29.	Husö (Talosaari)	1:10 000	1000010837
20	30-31.	Konalby Rosas, Konalby 2 (Konala)	1:10 000	1000001703 1000019204
21	32.	Kottby (Käpylä)	1:10 000	1000001707
22	33-35.	Kårböle (Kaarela), Kårböle säteri (Malminkartano), Kårböle Rökisby/Gammelby (Kaarela)	1:10 000	1000011479 1000011480 1000001705
23	36.	Kärrby	1:10 000	1000010714
24	37-40.	Lillhoplax: Korpas, Backas, Böle, Greis (Vähä-Huopalahti)	1:10 000	1000001698 1000019206 1000019205 1000019207

25	41.	Mellungsby (Mellunkylä)	1:10 000	1000001657
26	42.	Munknäsby (Munkkiniemi)	1:10 000	1000001697
27	43.	Nackböle (Niskala)	1:10 000	1000001720
28	44- 47.	Noringsböle: Gammelby & Nordsjö gård, Norsby Skataby, Norsökär Poslar (Vuosaari)	1:10 000	1000010726 1000001675 1000001677 1000001676
29	48.	Rasböle (Vuosaari)	1:10 000	1000001674
30	49.	Sandhamn (Santahamina)	1:10 000	1000001679
31	50.	Skomakarböle (Suutarila)	1:10 000	1000001729
32	51.	Sonaby malm Bocksbacka (Pukinmäki)	1:10 000	1000001711
33	52-54.	Sonaby malm Malmby: Brusas & Ströms, Storby, Tallbacka (Malmi)	1:10 000	1000001713 1000001715 1000001714
34	55-56.	Sonaby malm: Sonaby, Stensböle (Pukinmäki)	1:10 000	1000001710 1000001712
35	57.	Staffansby (Tapaninkylä)	1:10 000	1000001717
36	58-59.	Taliby Lassas (Pajamäki), Taliby Martas ja Reimars (Tali)	1:10 000	1000001702 1000001700
37	60-62.	Tomtbacka, Tomtbacka gård, Tomtbacka Pottbacka (Haltiala)	1:10 000	1000001719, 1000001718, 1000019208
38	63.	Tomtbacka Kutubacka (Haltiala)	1:10 000	1000019209
39	64-66.	Tomtbacka Torppa 1, Torppa 2, Torppa 3 (Haltiala)	1:10 000	1000019216 1000019217 1000019218
40	67.	Tölöby (Töölö)	1:10 000	1000001694
41	68.	Villingby (Laajasalo/Villinki)	1:10 000	1000001678
42	69-70.	Västersundom Porvarinlahti torppa 1 , torppa 2.	1:10 000	1000019210 1000019211
43	71.	Västervikby (Viikinmäki), Västervikby Borgnäs (Pornaistenniemi)	1:10 000	1000001689 1000019215
44	72.	Åggelby (Oulunkylä)	1:10 000	1000001708
45	73-76.	Östersundom kartano, Krogars, Lass-Bengts Skeppars, Fantsby Fants Malms	1:10 000	1000010715 1000010717 1000010718 1000010716

46	77-81.	Östervikby, Östervikby 2, Östervikby Bex, Östervikby Hakala, Östervikby Hästhaga udds torp (Viikki)	1:10 000	1000001690 1000006100 1000017303 1000017302 1000006566
47	33.	Kårböle, Kaarela. Luonnos alueesta	1:1500	1000011479
48	78.	Östervikby 2 (Viikki). Luonnos alueesta	1:1500	1000006100

Helsinki

Baggböle (Itä-Pakila), kohde 1.



ETRS-TM35FIN p:6681202, i:386545

6683500

6683000

6682500

6682000

Pohjakartta (c) Maanmittauslaitos 2011, lupa nro MML/VIR/TIPA/500/11

MK 1:10000

ETRS-TM35FIN p:6679102, i:388246

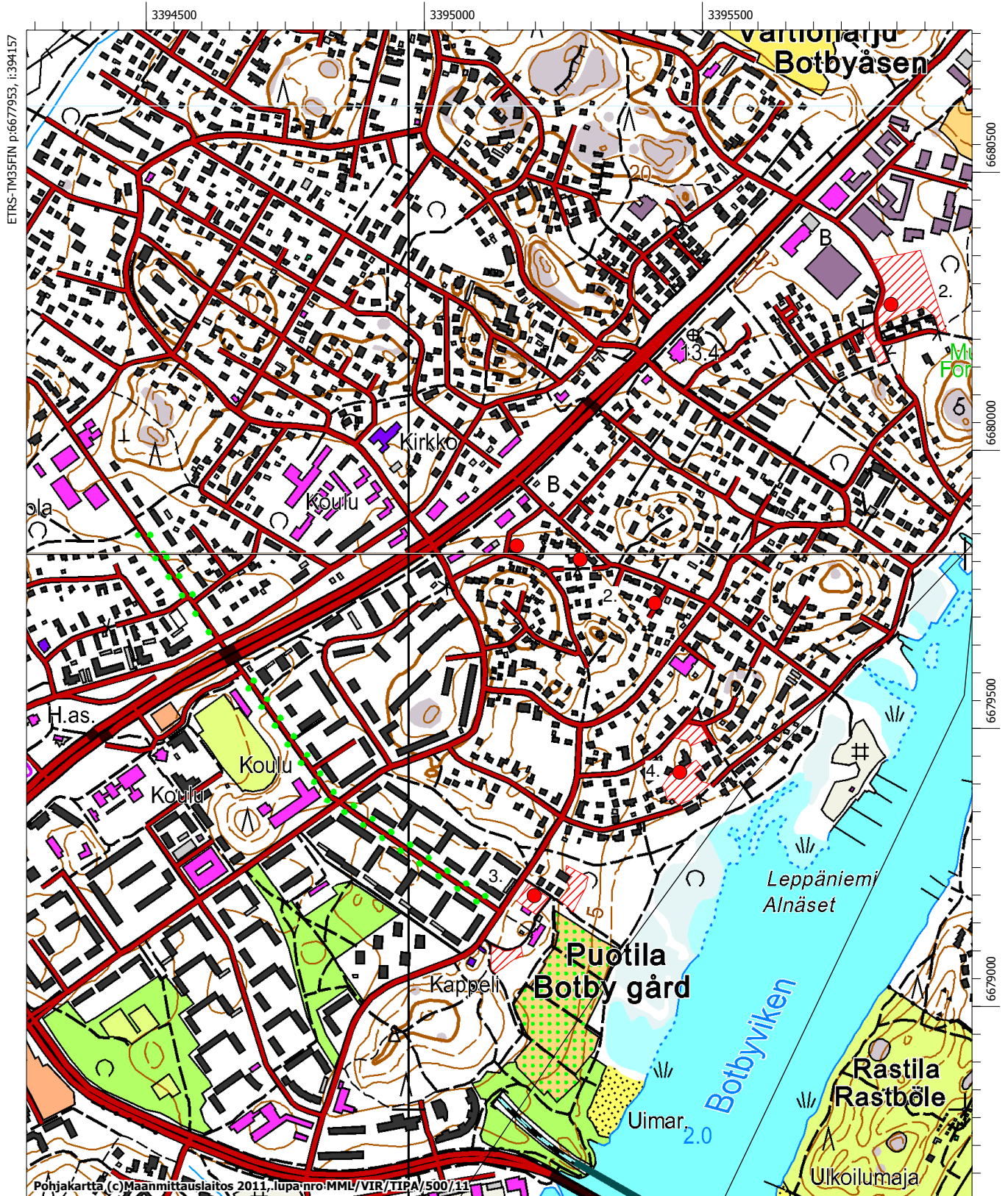
Helsinki

Borg (Mellunkylä) , kohde 2.

Bottby (Puotila) Klofvus & Rons, kohde 3.

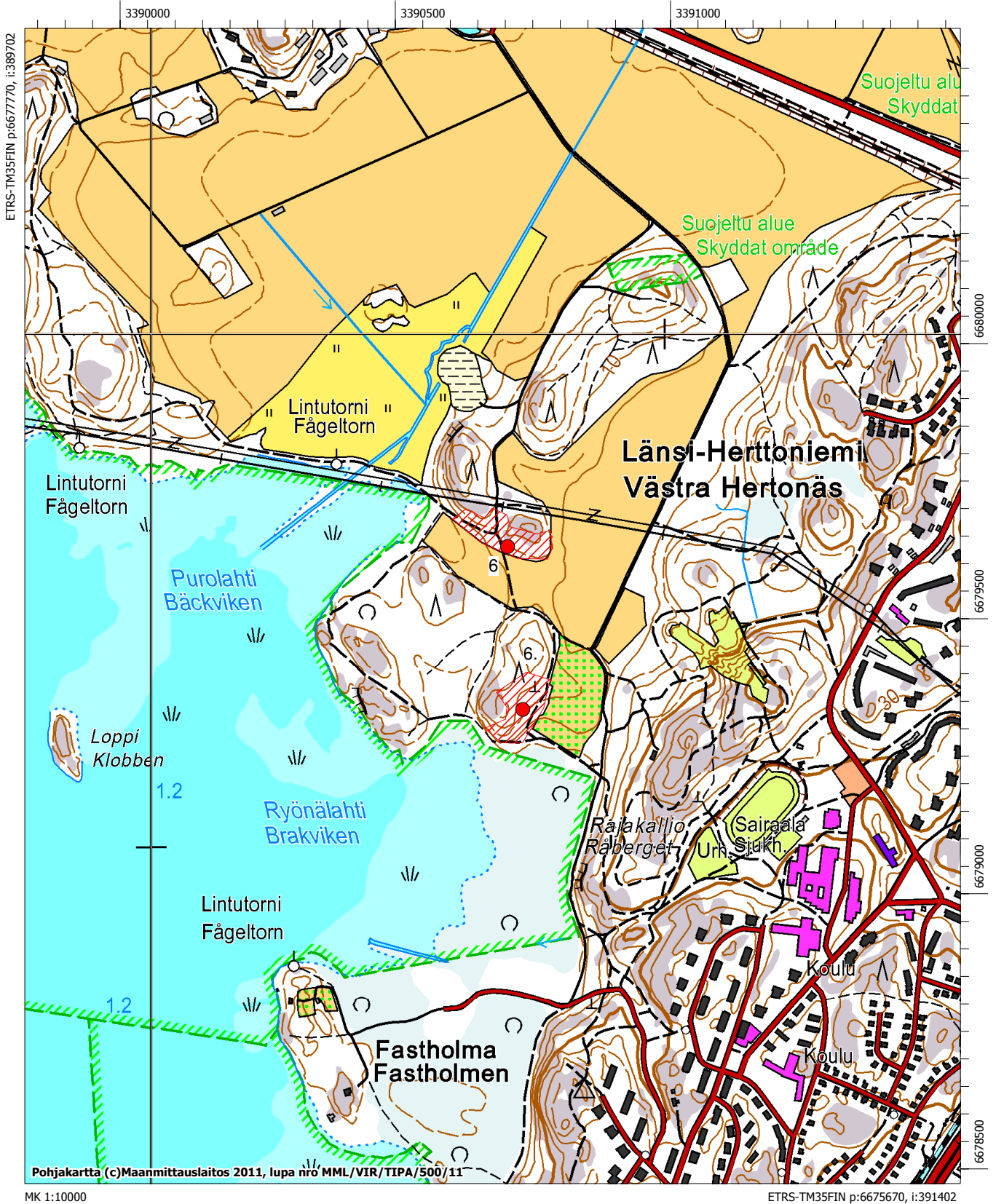
Bottby (Puotila) Domars, kohde 4.

Bottby (Puotila) Nissas, kohde 5.



Helsinki

Brakvik (Länsi-Herttoniemi), kohde 6.



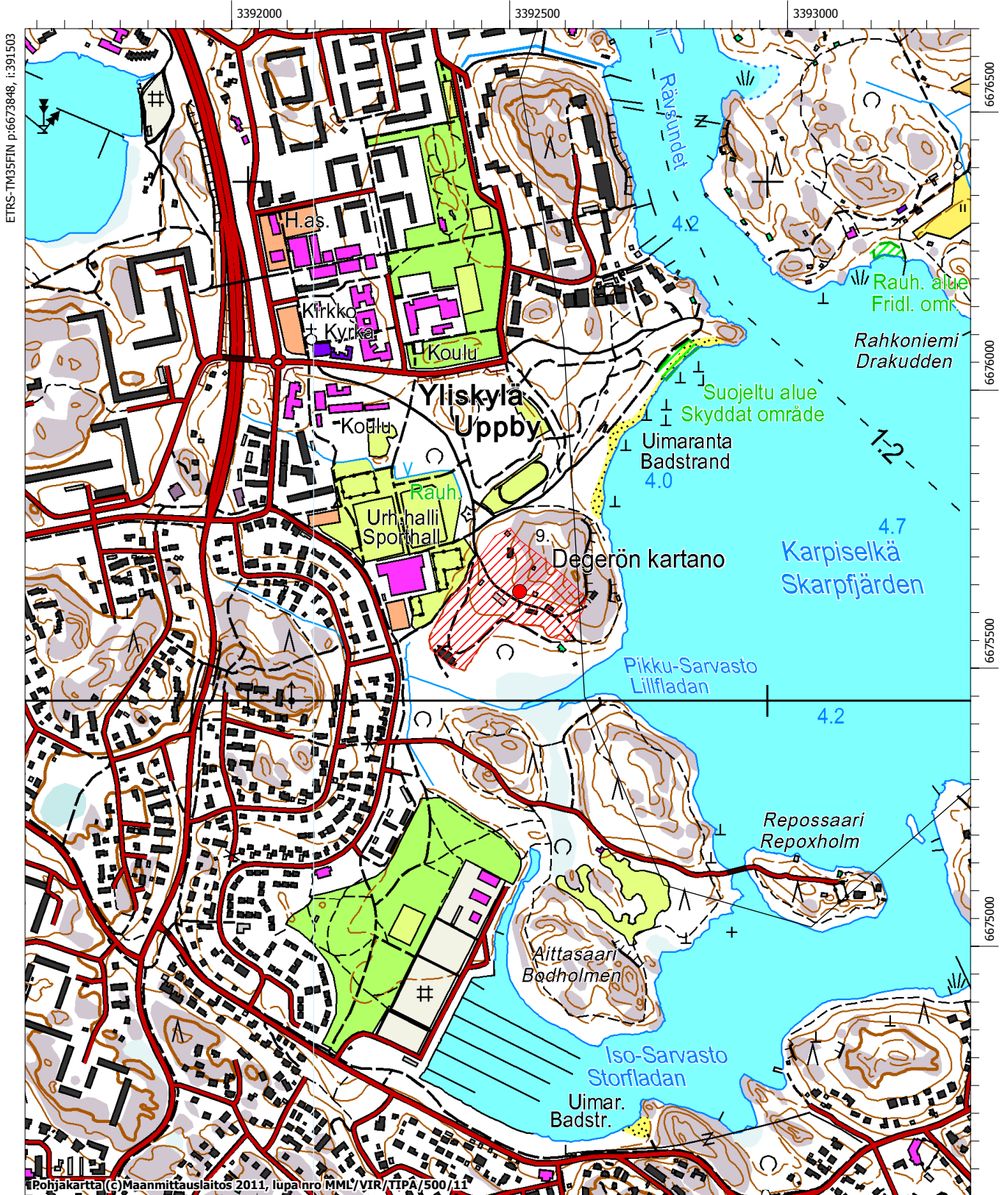
Helsinki

Bändö (Kulosaari), kohde 7.
 Båtsvik(Laivalahti), kohde 8.



Helsinki

Degerö gård (Laajasalo), kohde 9.



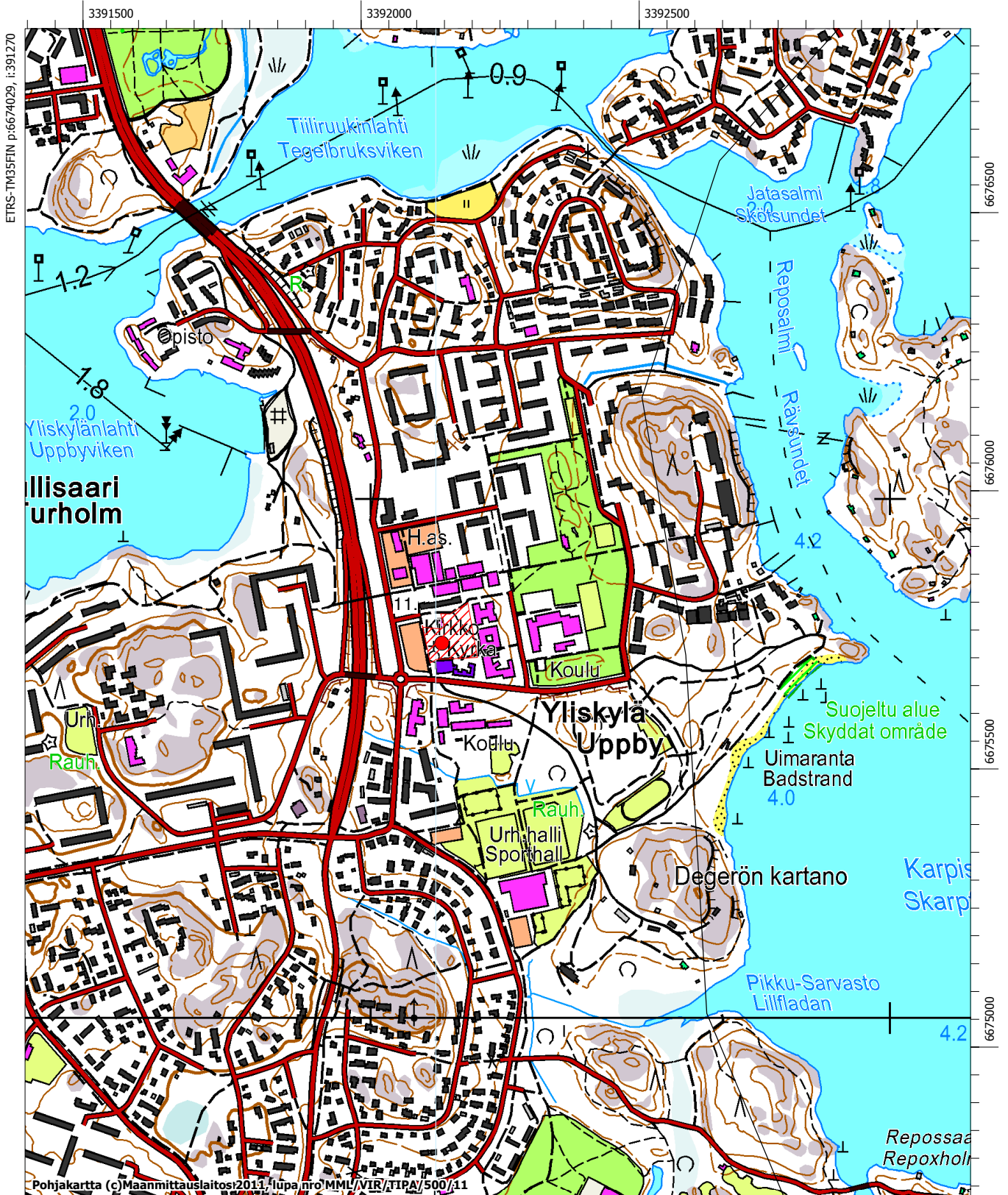
Helsinki

Degerö Turholma (Laajasalo), kohde 10.



Helsinki

Degerö Uppbys (Laajasalo), kohde 11.



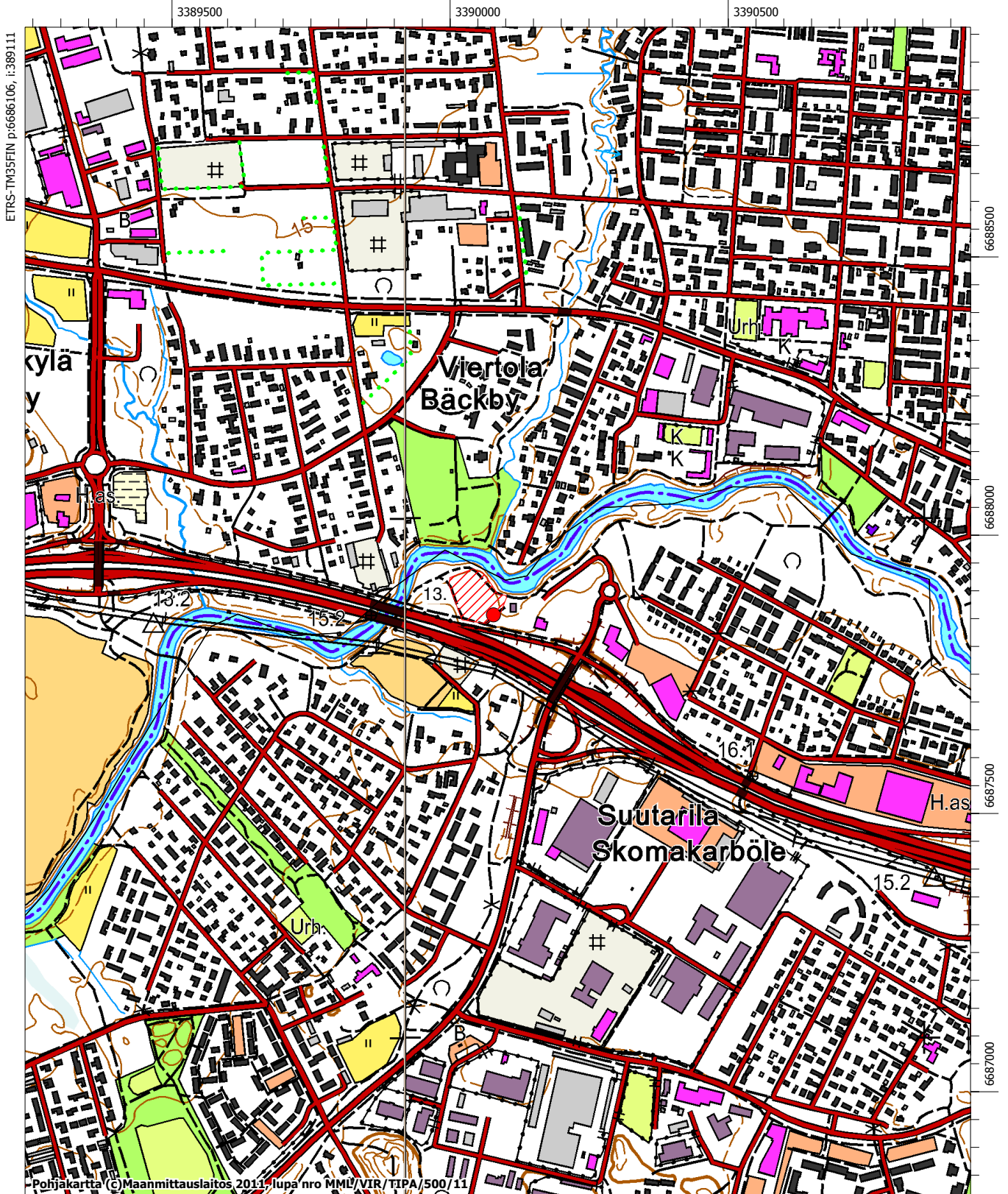
Helsinki

Degerö Yter Degerö Jollas, kohde 12.



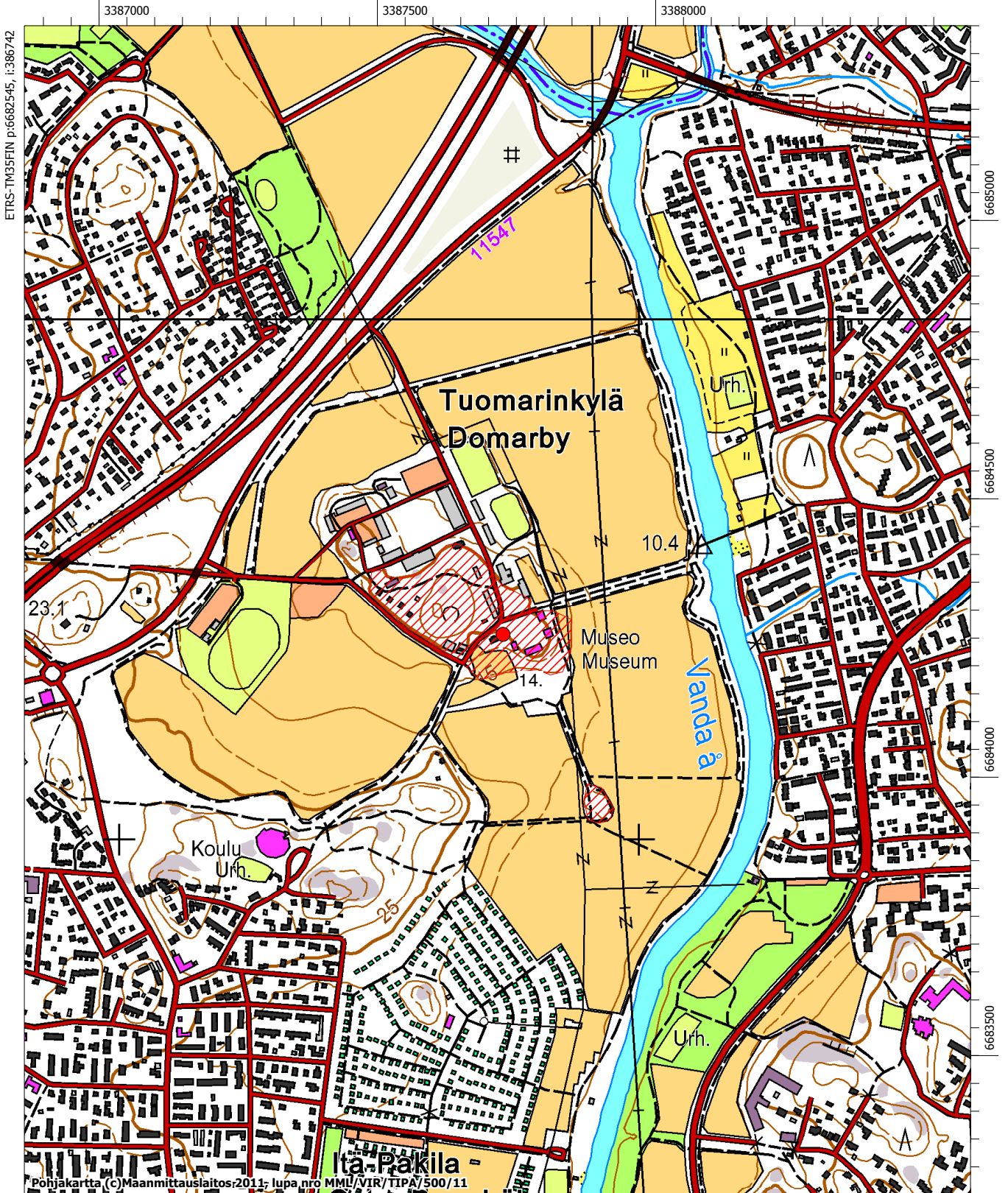
Helsinki

Dickursby (Tikkurila) Skäggas, kohde 13.



Helsinki

Domarby (Tuomarinkylä), kohde 14.



ETRS-TM35FIN p:6682545, i:386742

6685000

6684500

6684000

6683500

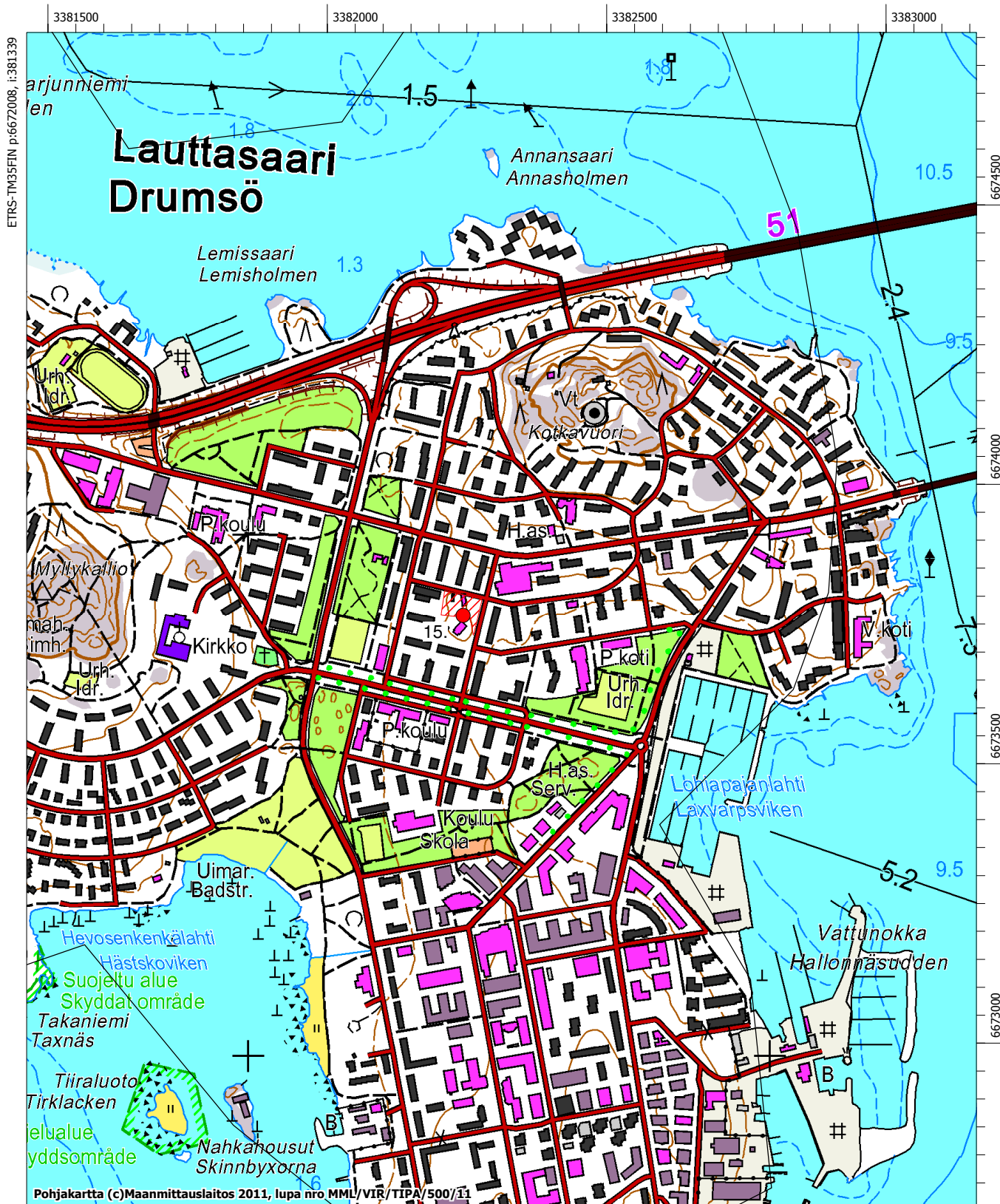
Pohjakartta (c)Maanmittauslaitos2011; lupa nro MML/VIR/TIPA/500/11

MK 1:10000

ETRS-TM35FIN p:6680445, i:388442

Helsinki

Kartta 11.
Drumsöby (Lauttasaari), kohde 15.



ETRS-TM35FIN p:6672008, i:381339

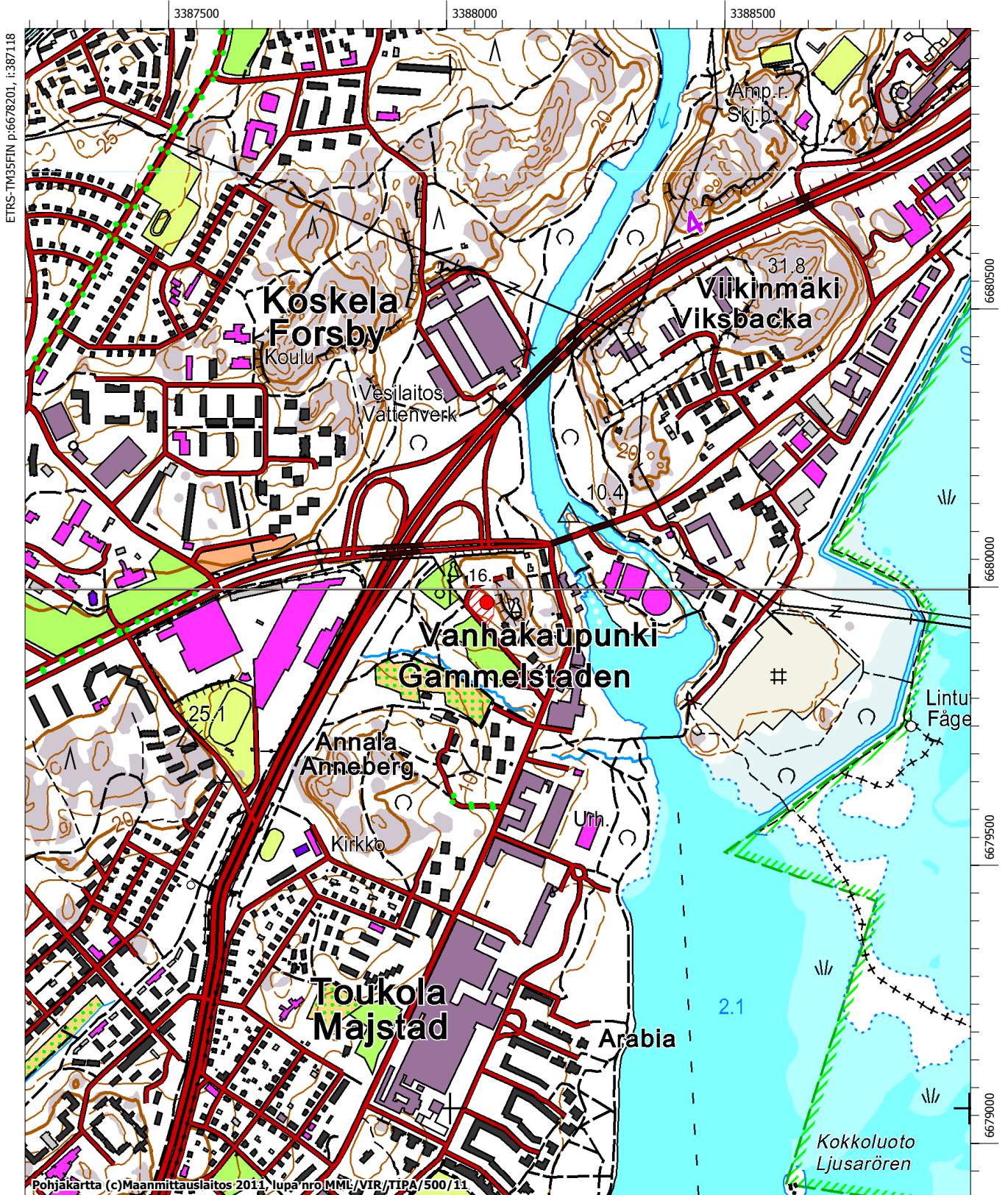
Pohjakartta (c)Maanmittauslaitos 2011, lupa nro MML/VIR/TIPA/500/11

MK 1:10000

ETRS-TM35FIN p:6669907, i:383040

Helsinki

Forsby (Koskela), kohde 16.



ETRS-TM35FIN p:6678201, i:387118

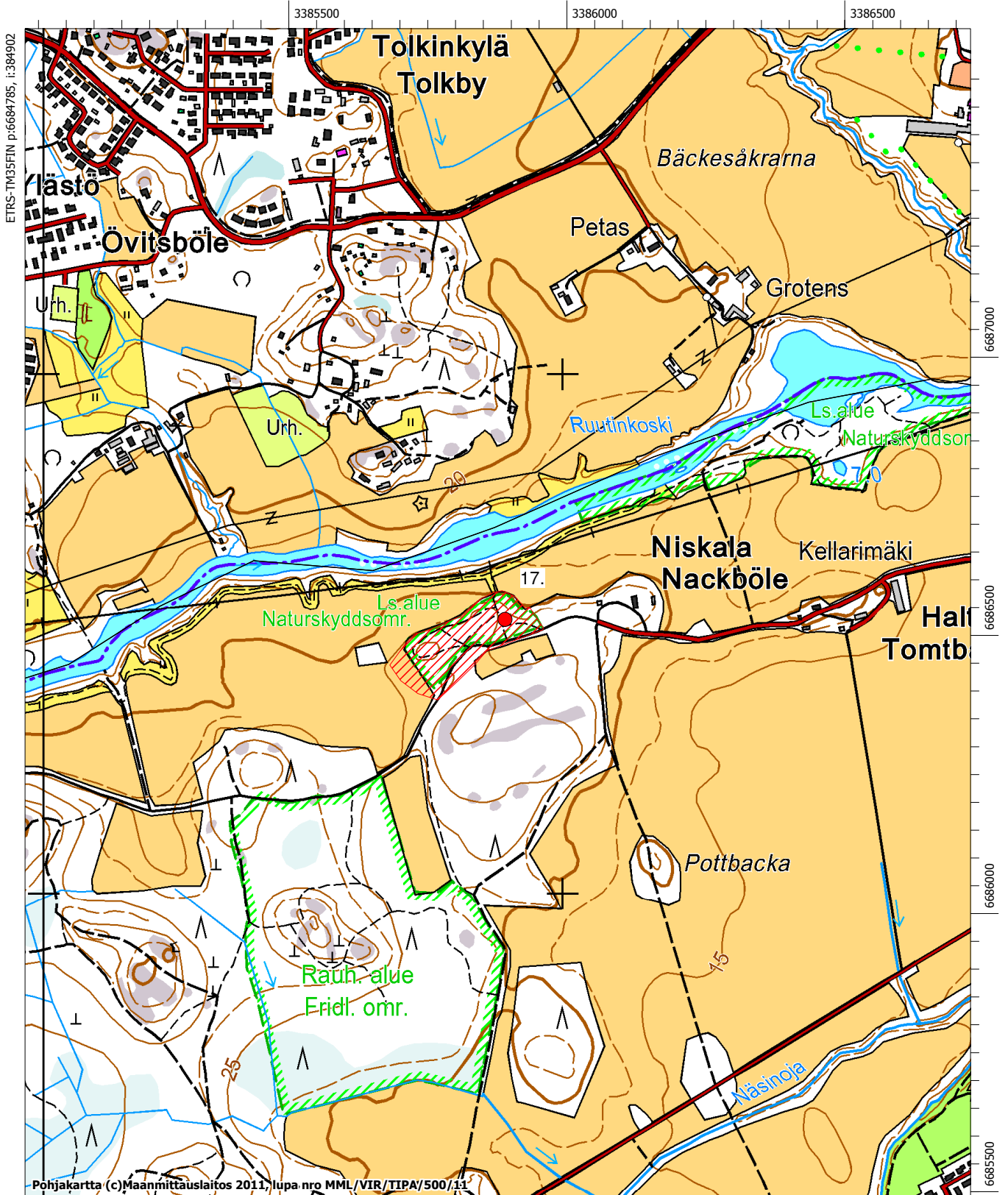
Pohjakartta (c)Maanmittauslaitos 2011, lupa nro MML/VIR/TIPA/500/11

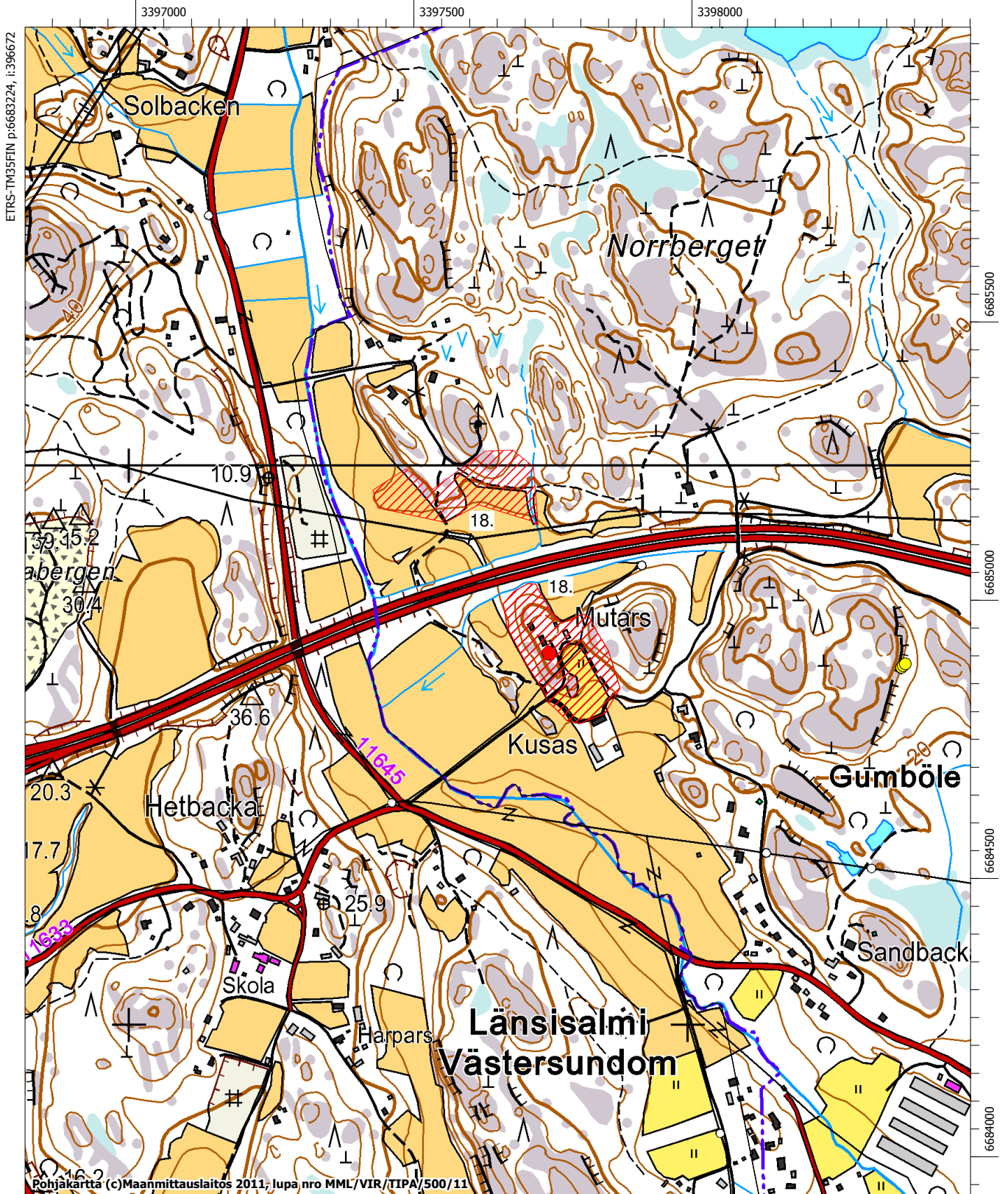
MK 1:10000

ETRS-TM35FIN p:6676100, i:388818

Helsinki

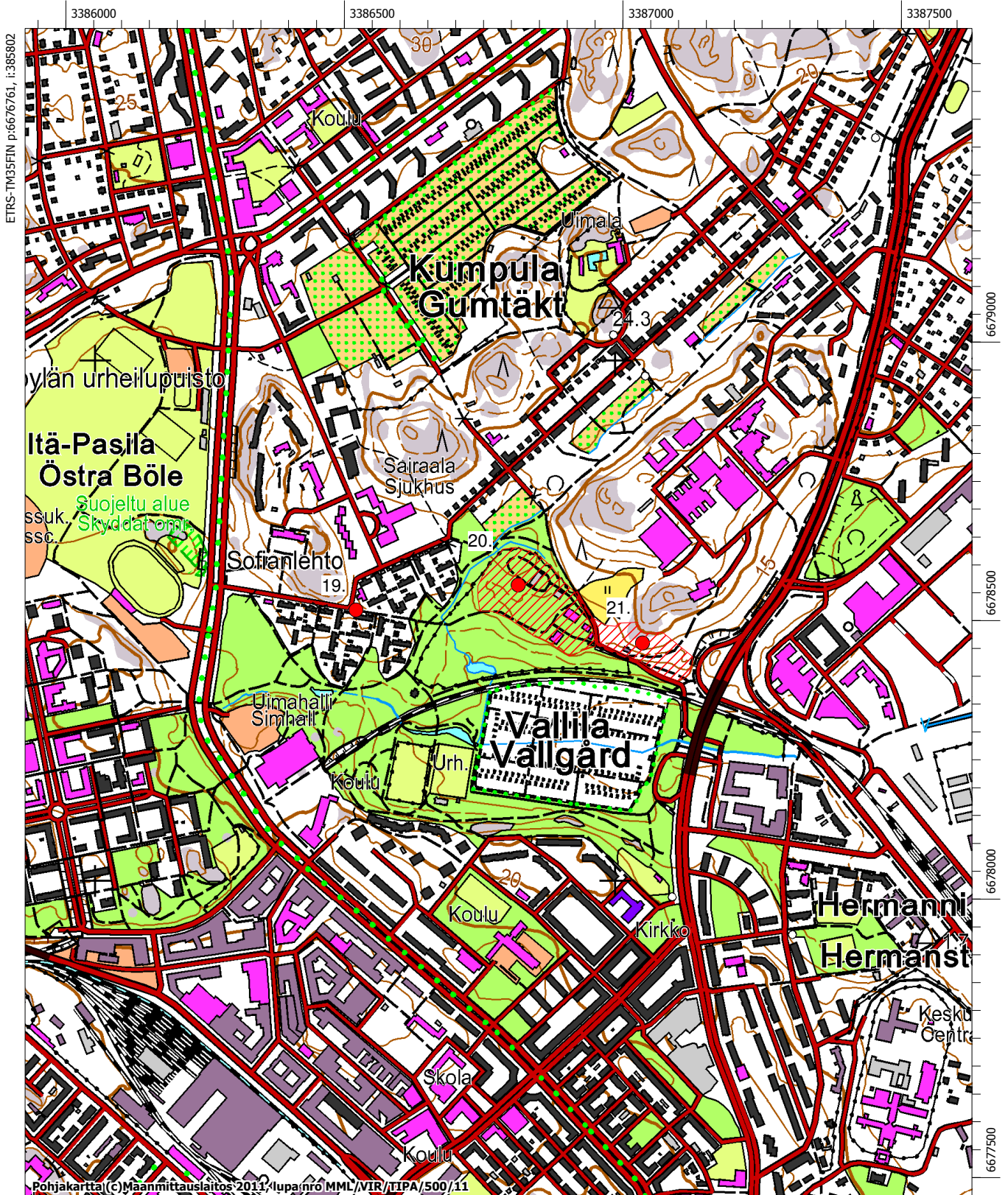
Granböle (Granböle), kohde 17.





Helsinki

Gumtäktby, kohde 19.
 Gumtäkt gård, kohde 20.
 Gumtäkt torp, kohde 21.
 (Kumpula)



MK 1:10000

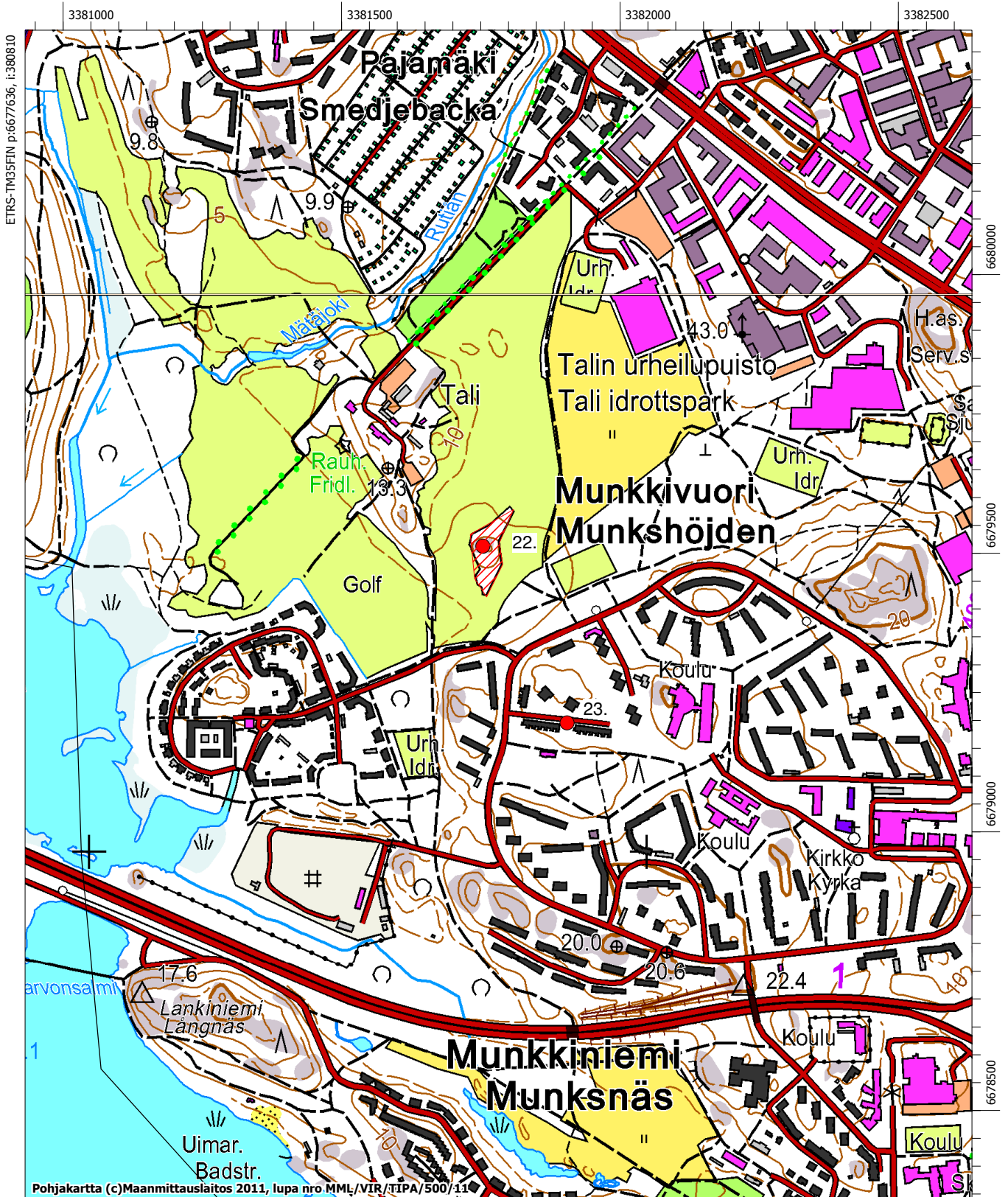
ETRS-TM35FIN p:6674660, i:387503

Helsinki

Heikby, kohde 22.

Heikbacka torp, kohde 23.

(Munkkiniemi)



Helsinki

Hertonäsby lampuottila 1, kohde 24.

Hertonäsby lampuottila 2, kohde 25.

Hertonäs gård, kohde 26.

Hertonäs Ströms torp, kohde 27.

(Herttoniemi)



Helsinki

Hindernäs (Meilahti), kohde 28.



ETRS-TM35FIN p:6675653, i:381708

6678000

6677500

6677000

6676500

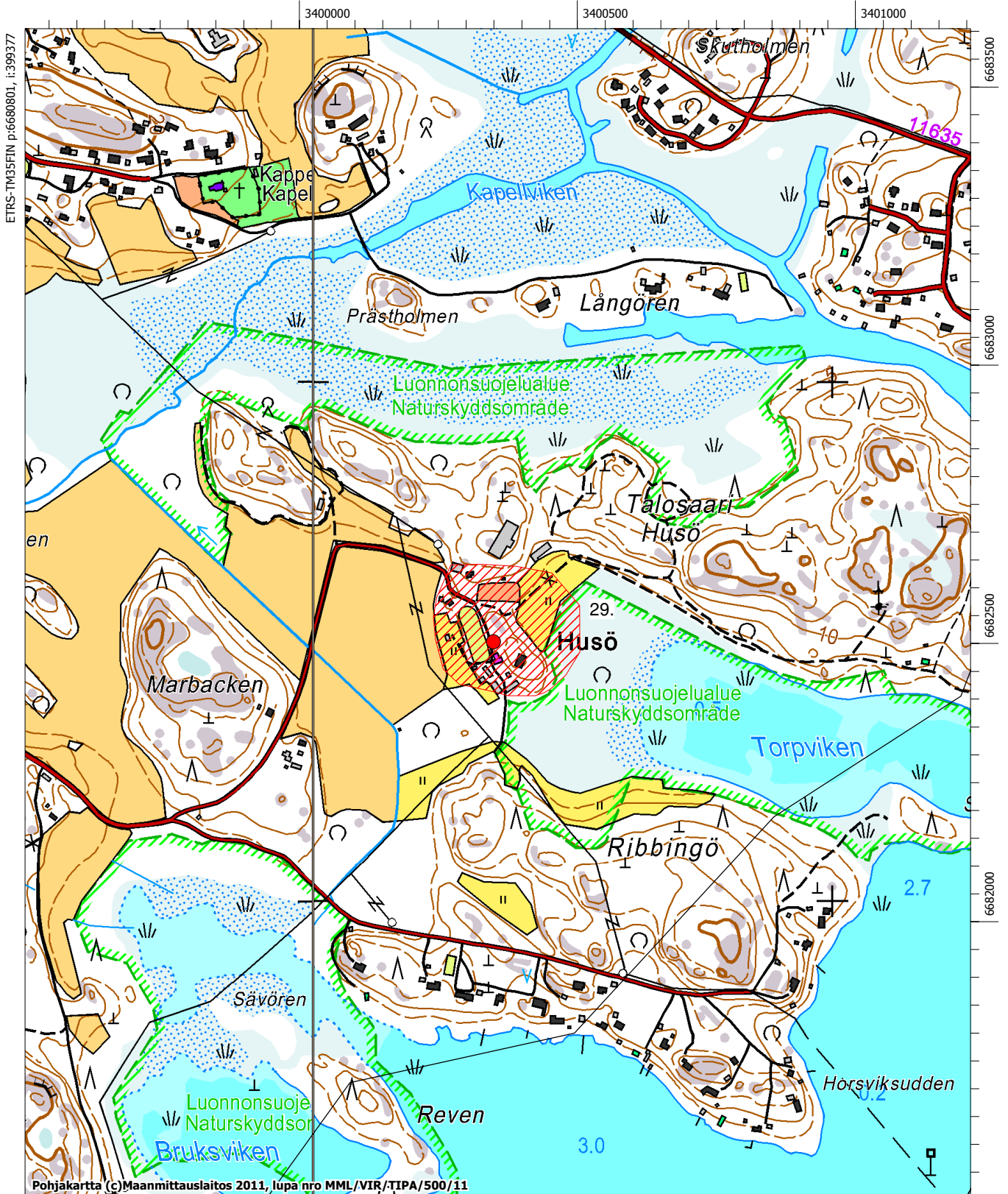
Pohjakartta (c)Maanmittauslaitos 2011, lupa nro MML/VIR/TIPA/500/11

MK 1:10000

ETRS-TM35FIN p:6673552, i:383408

Helsinki

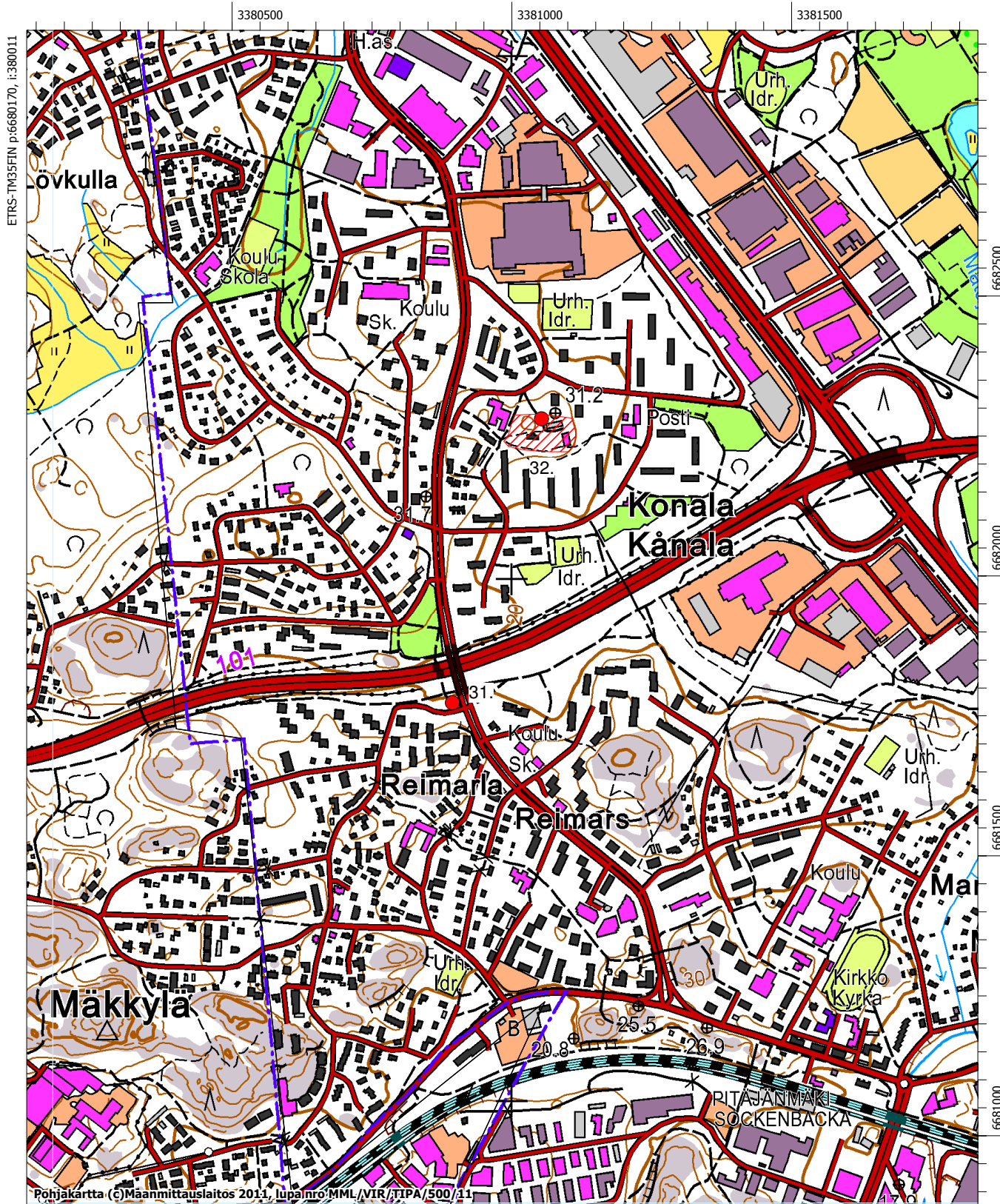
Husö (Talosaari), kohde 29.



Helsinki

Konalby Konal Rosas, kohde 30.

Konalby 2 Konal, kohde 31.



ETRS-TM35FIN p:6680170, i:380011

6682500

6682000

6681500

6681000

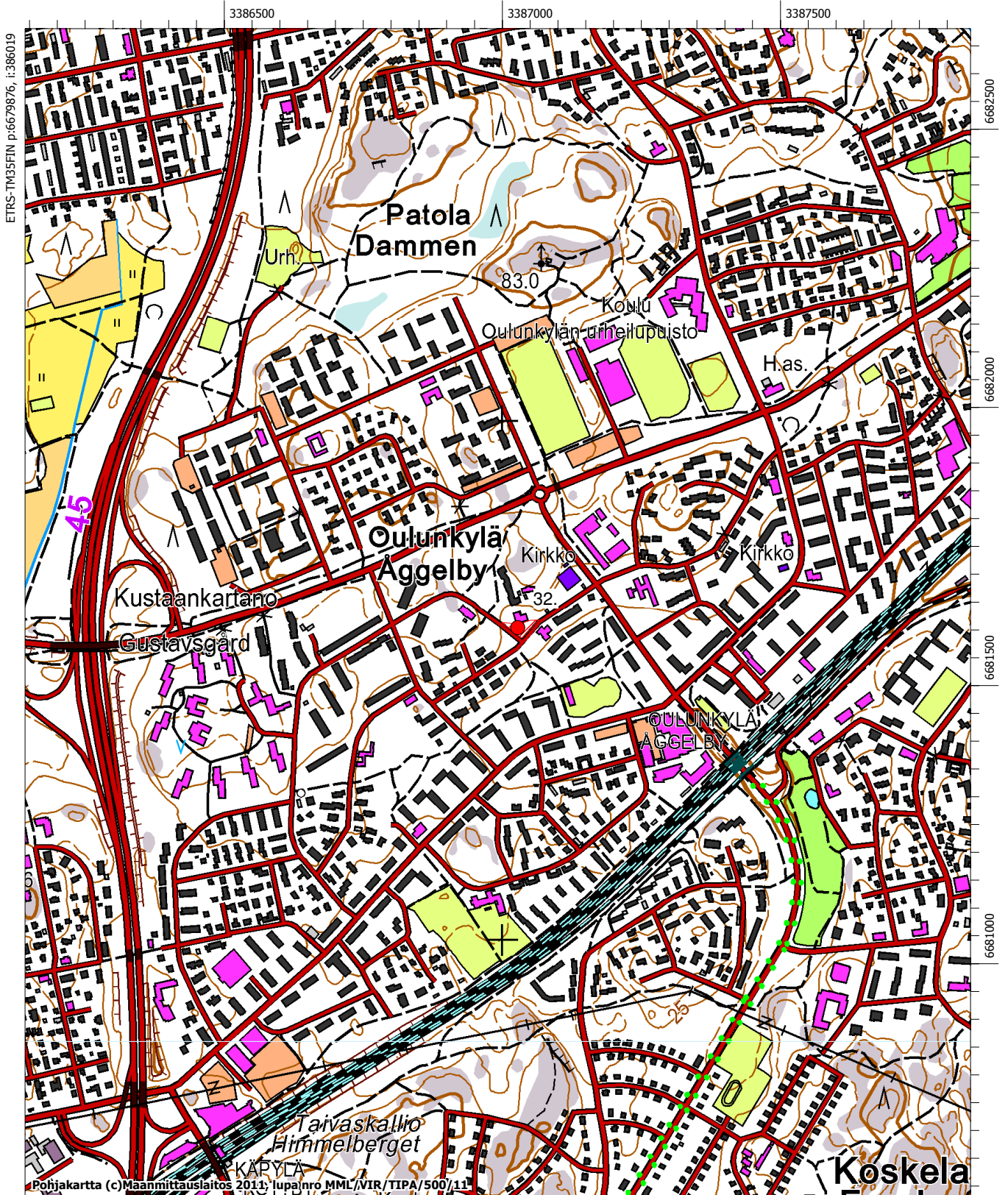
Pohjakartta (c)Maanmittauslaitos 2011, lupalno:MML/VIR/TIPA/500/11

MK 1:10000

ETRS-TM35FIN p:6678070, i:381712

Helsinki

Kottby (Käpylä) kohde 32.



ETRS-TM35FIN p:6679876, i:386019

Pohjakartta (c)Maanmittauslaitos 2011, lupa/nro MML/VIR/TIPA/500/11

MK 1:10000

ETRS-TM35FIN p:6677776, i:387719

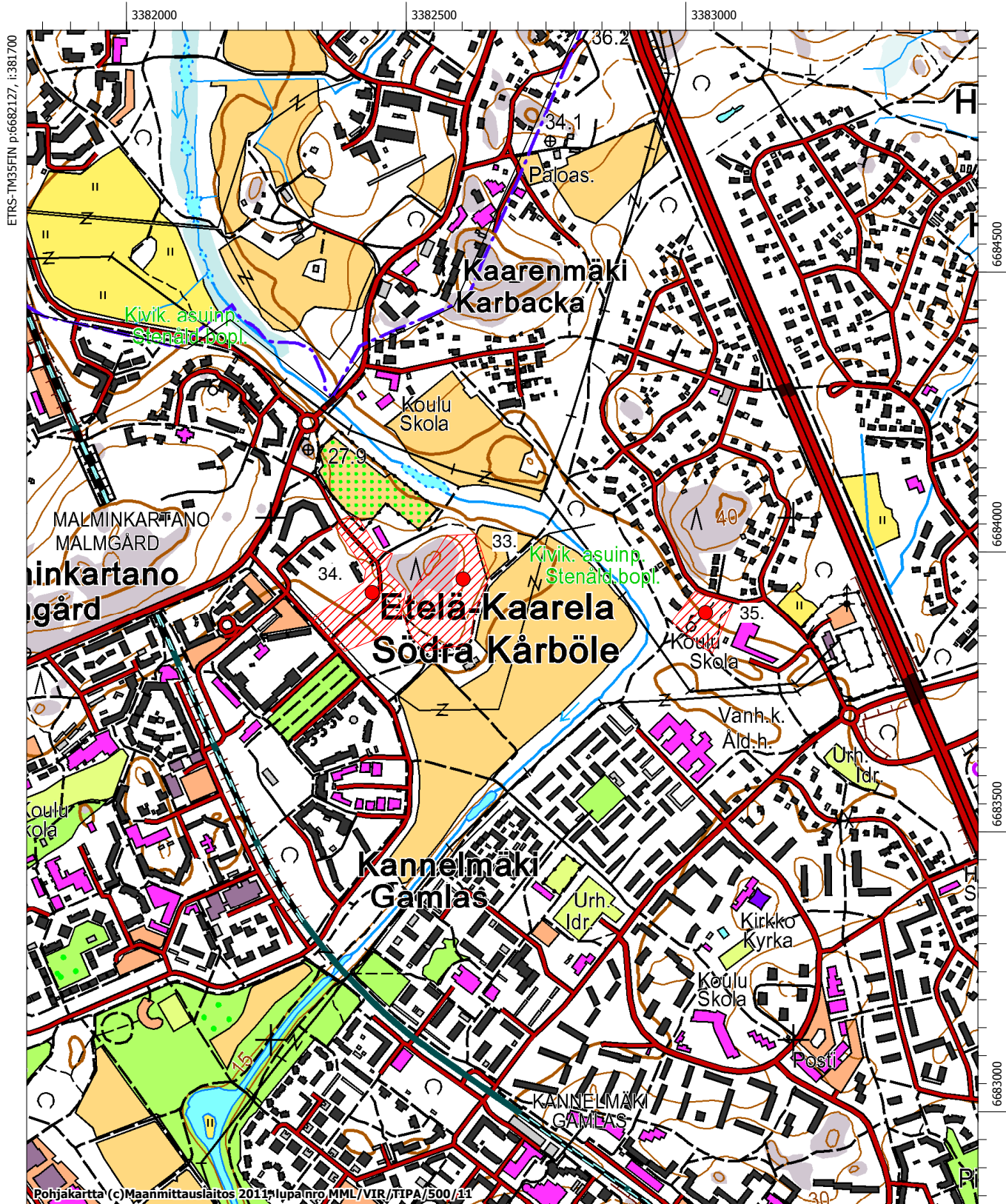
Helsinki

Kärböle kohde, 33.

Kärböle säteri kohde, 34.

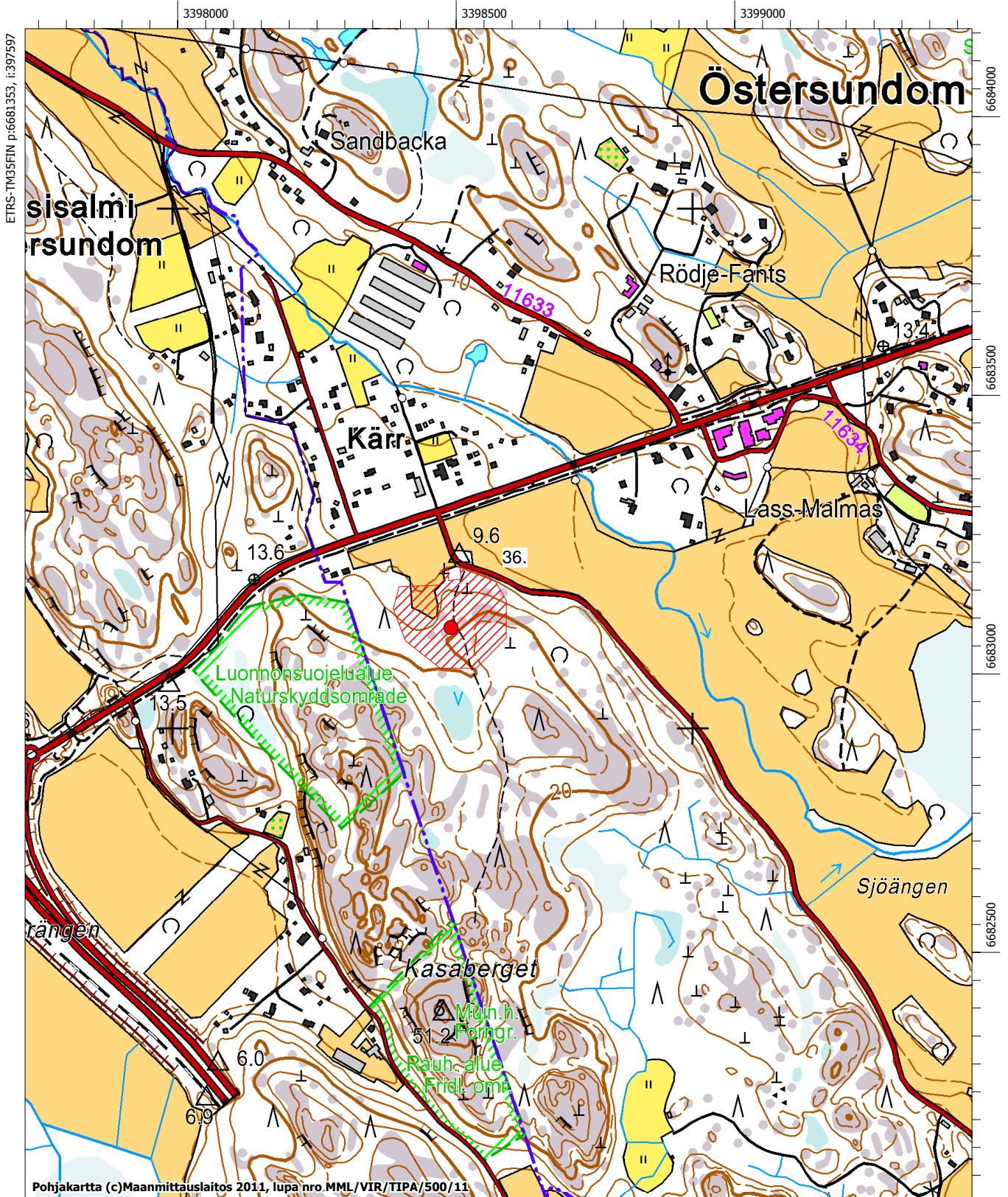
Kärböle Rökisby/Gammelby kohde, 35.

(Kaarela)



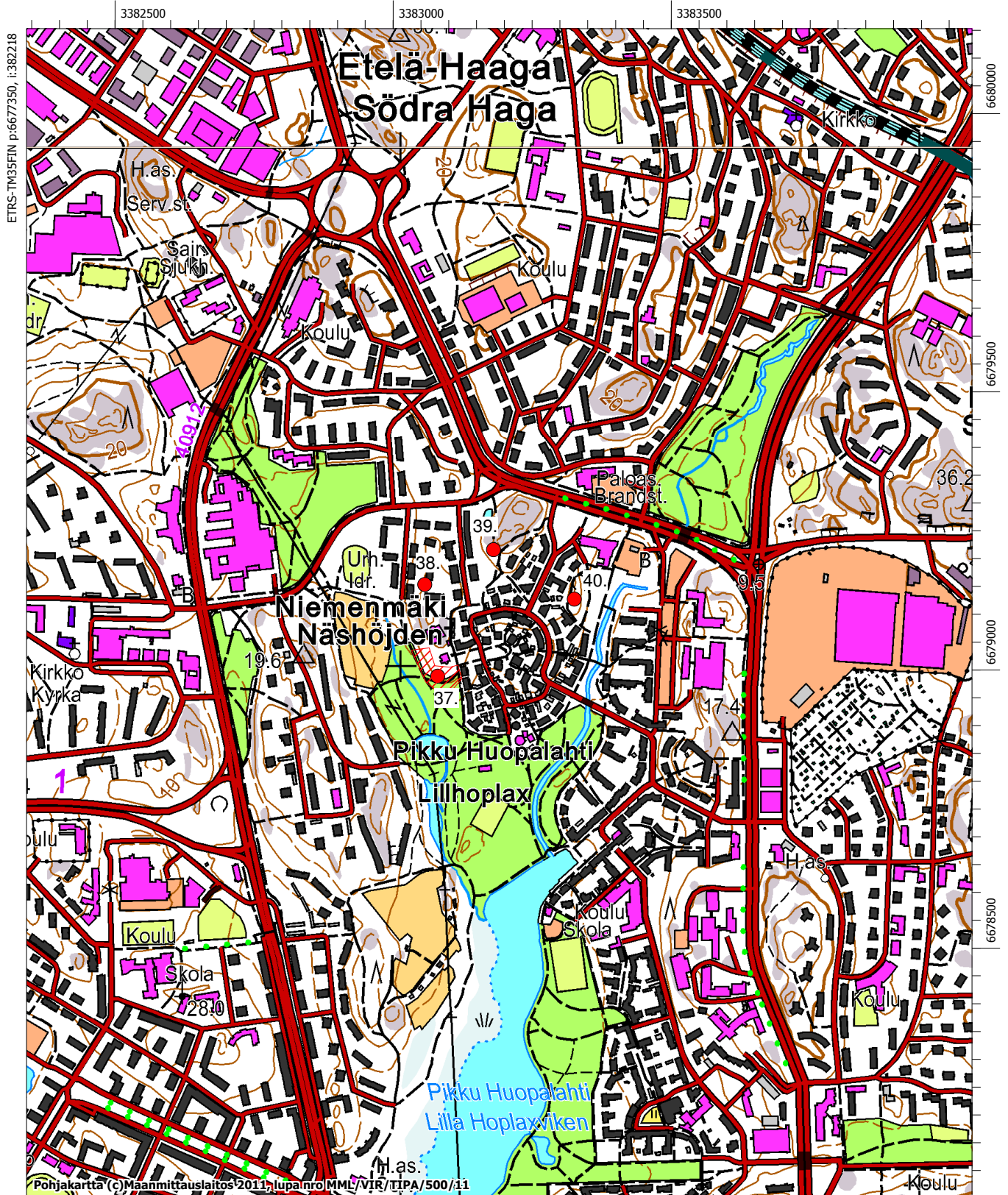
Helsinki

Kärby, kohde 36.



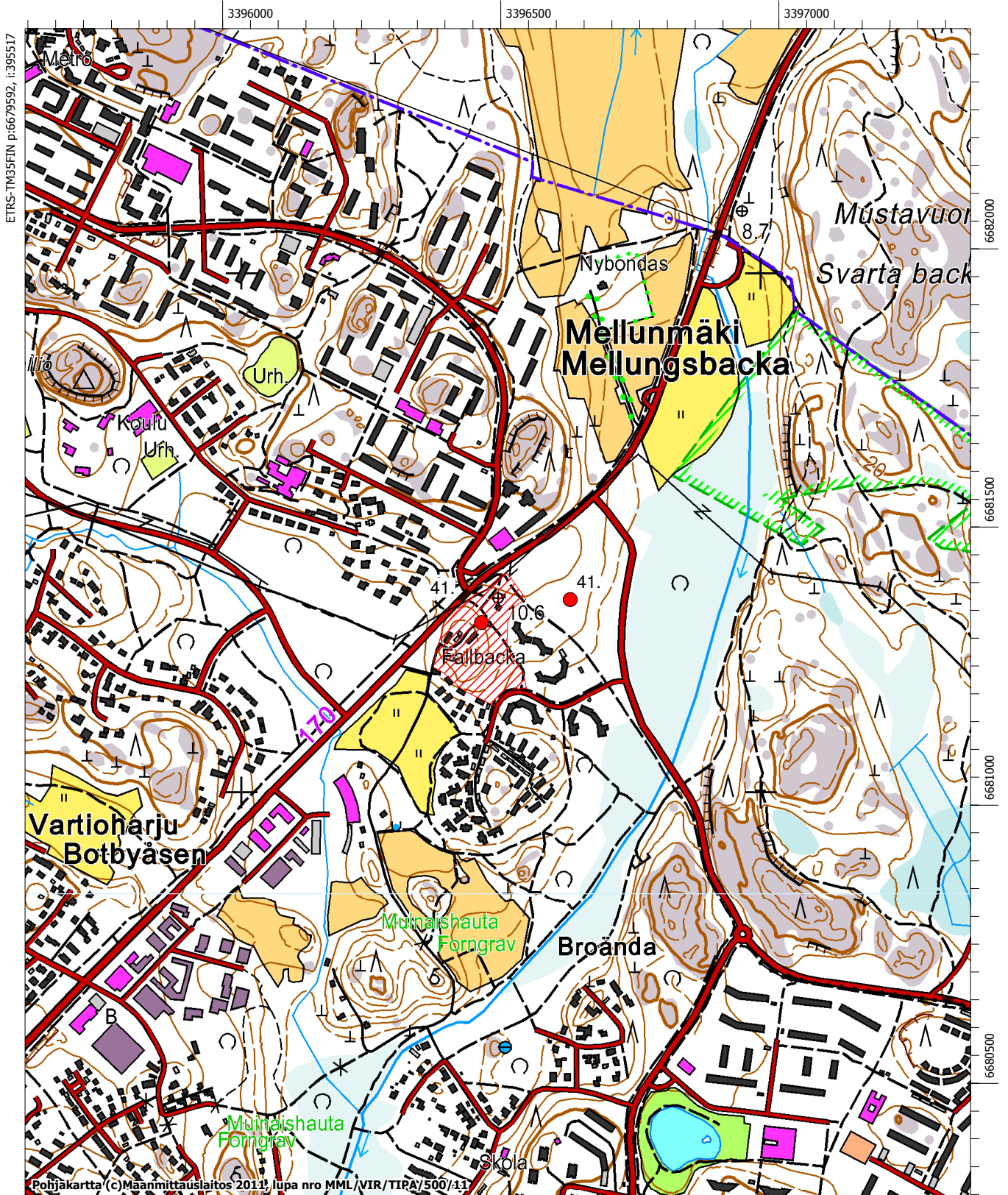
Helsinki

Lillhoplaxby Korpas, kohde 37.
 Lillhoplaxby Backas, kohde 38.
 Lillhoplaxby Böle, kohde 39.
 Lillhoplaxby Greis, kohde 40.
 (Vähä-Huopalahti)



Helsinki

Mellungsby (Mellunkylä), kohde 41.



ETRS-TM35FIN p:6679592, i:395517

6682000
6681500
6681000
6680500

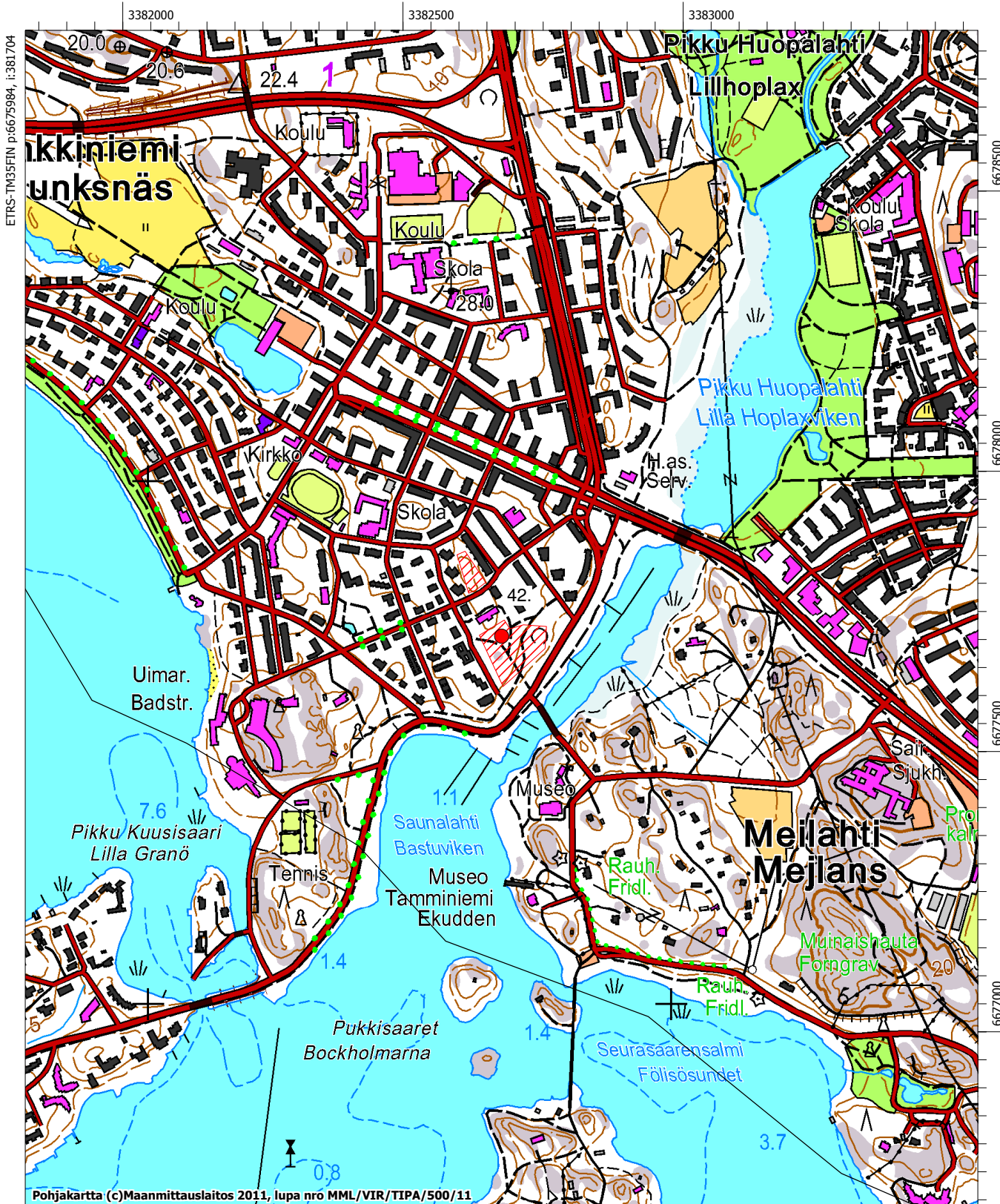
Pohjakartta (c)Maanmittauslaitos 2011, lupa nro MML/VIR/TIPA/500/1-1

MK 1:10000

ETRS-TM35FIN p:6677492, i:397217

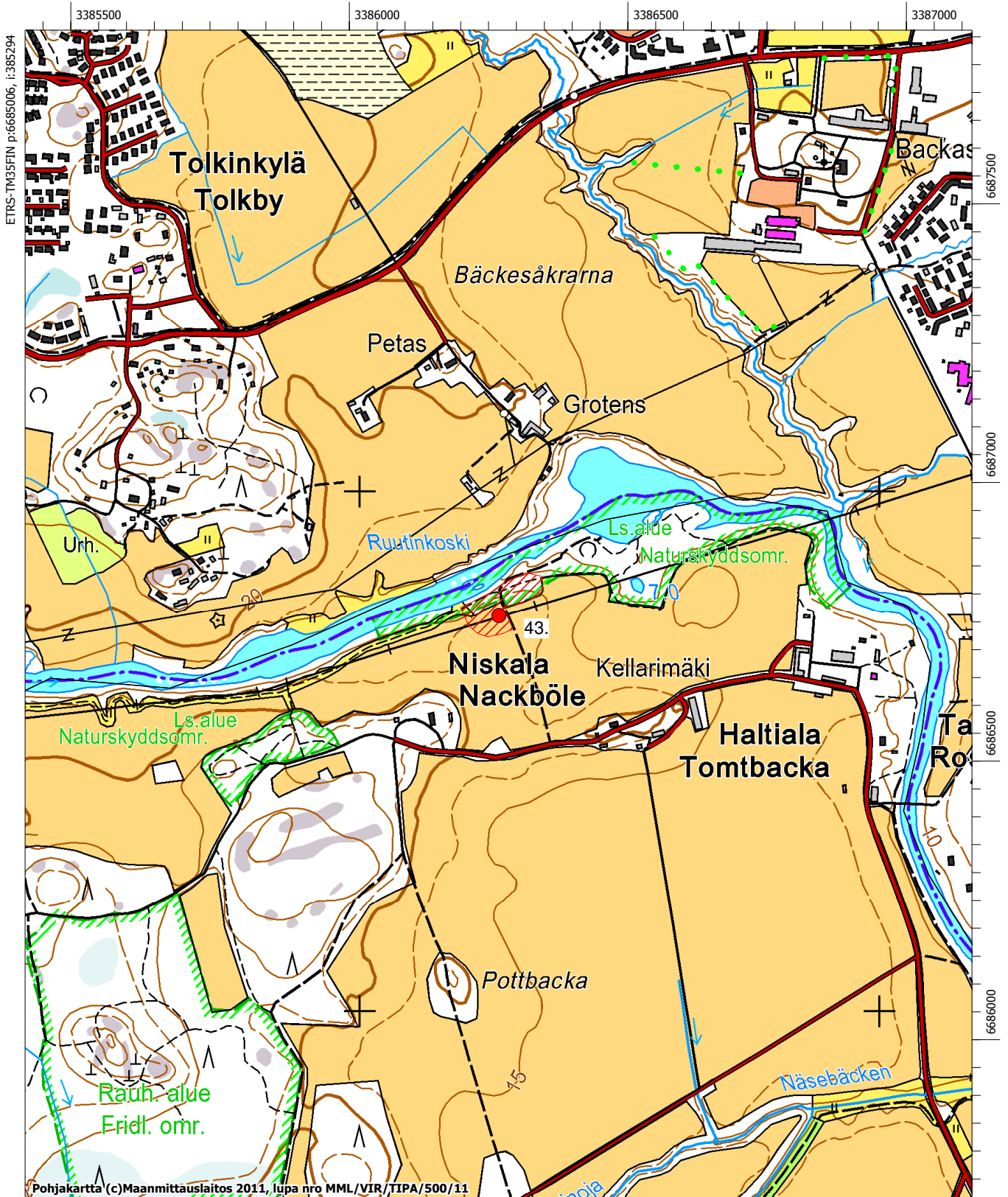
Helsinki

Munknäsby (Munkkiniemi), kohde 42.



Helsinki

Nackböle (Niskala), kohde 43.



Helsinki

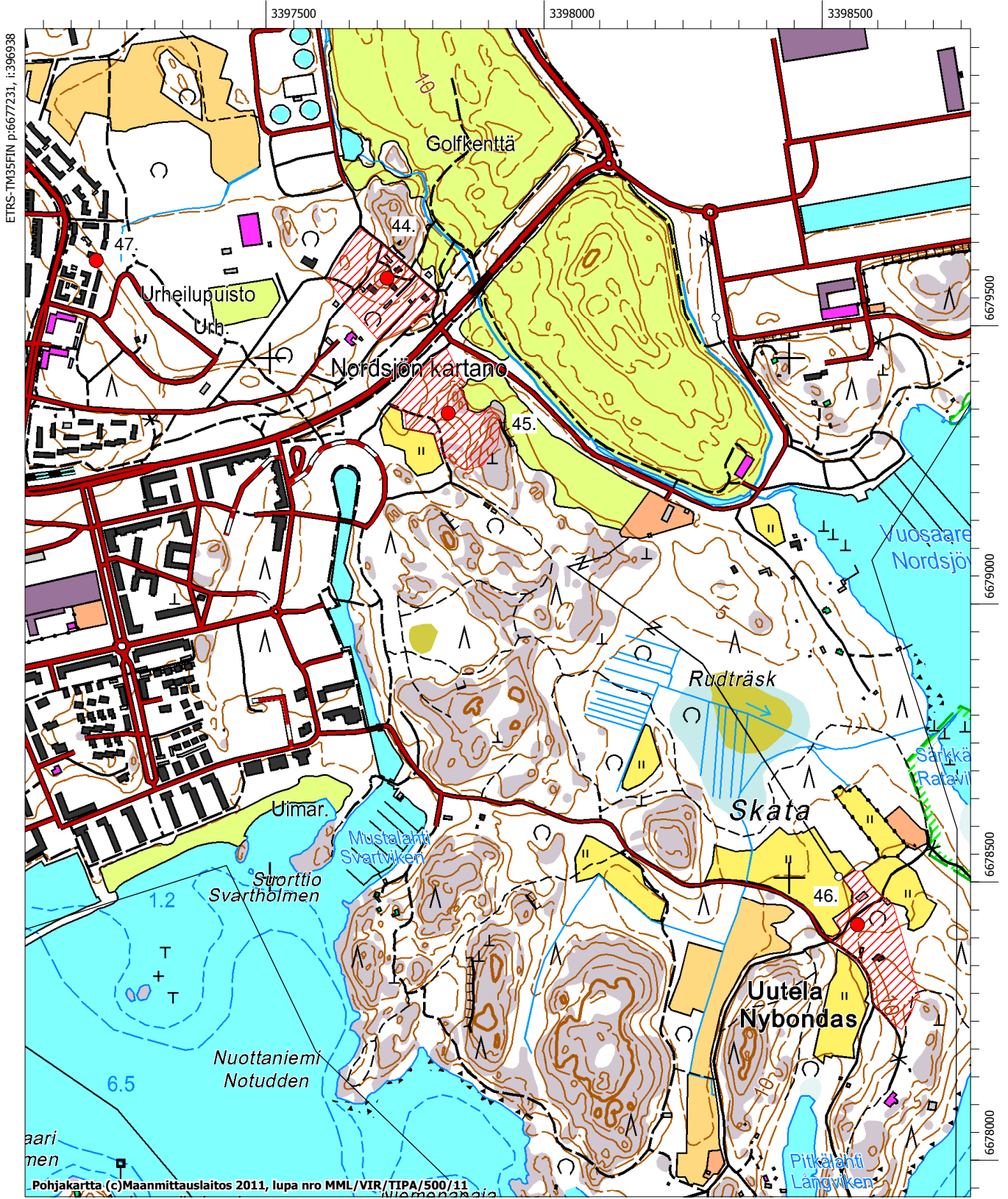
Noringsböle Nordsjö gård, kohde 44.

Noringsböle Gammelby, kohde 45.

Norsby Skataby, kohde 46.

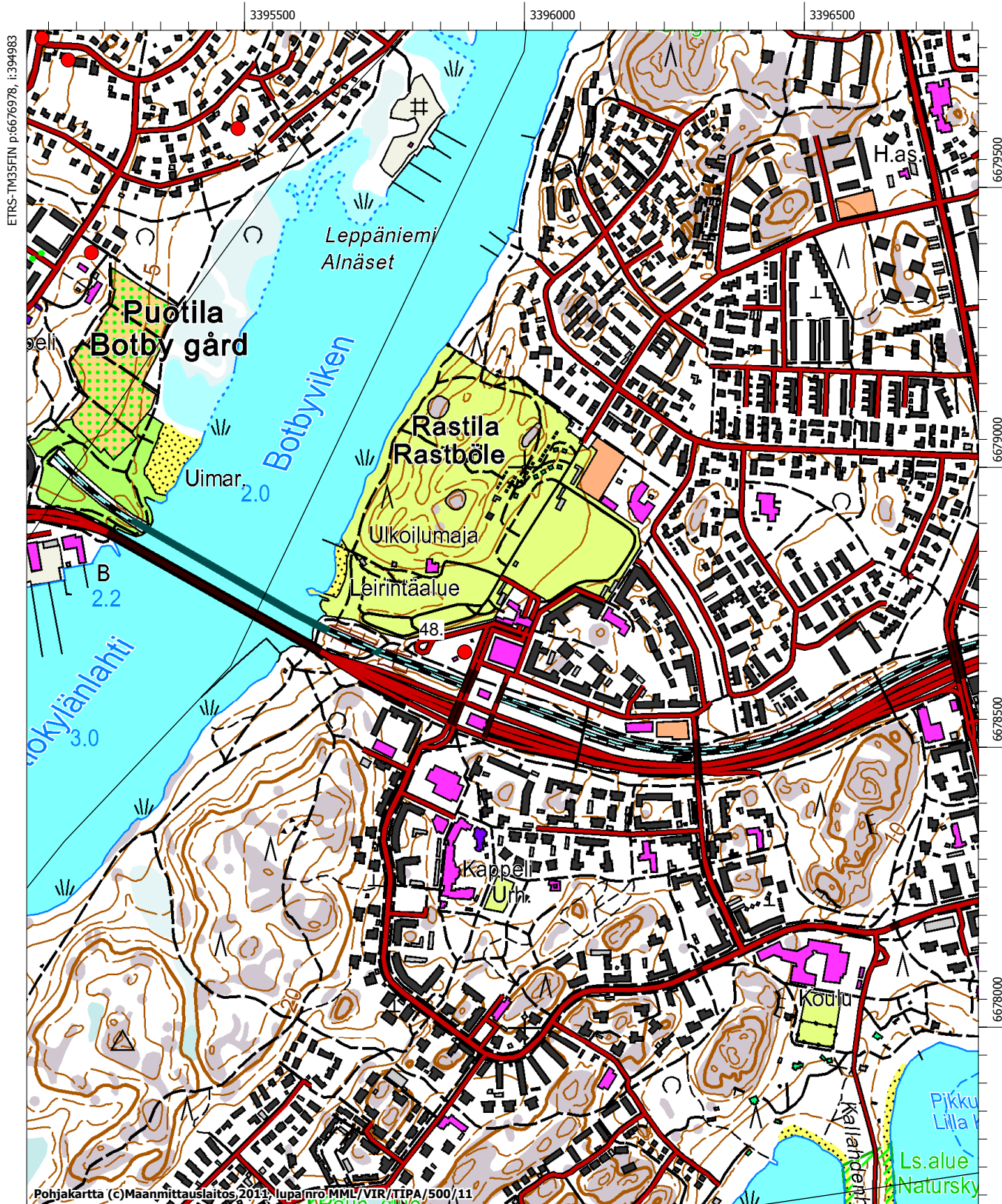
Norsökär Poslar, kohde 47.

(Vuosaari)



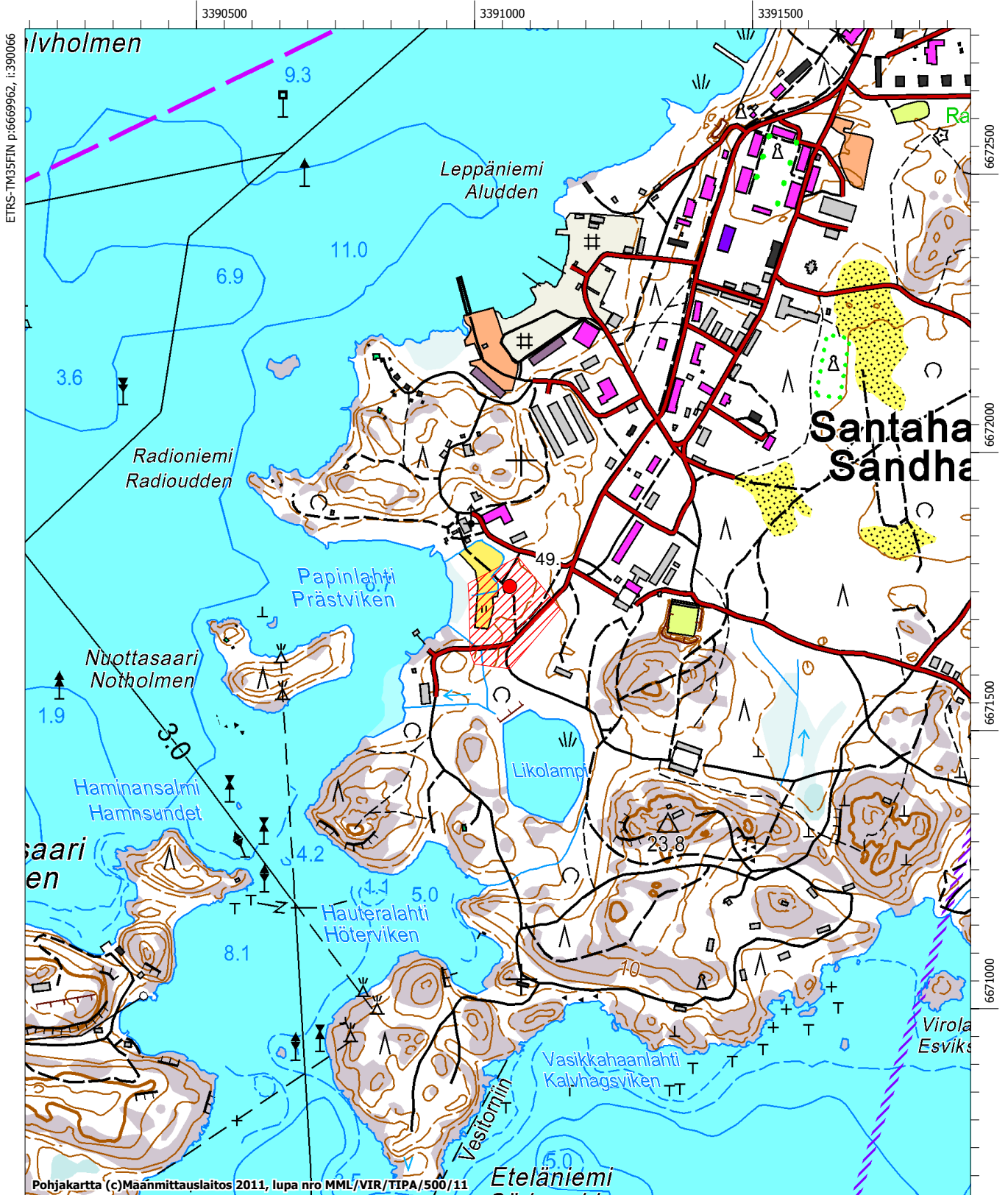
Helsinki

Rasböle (Rastila), Kohde 48.



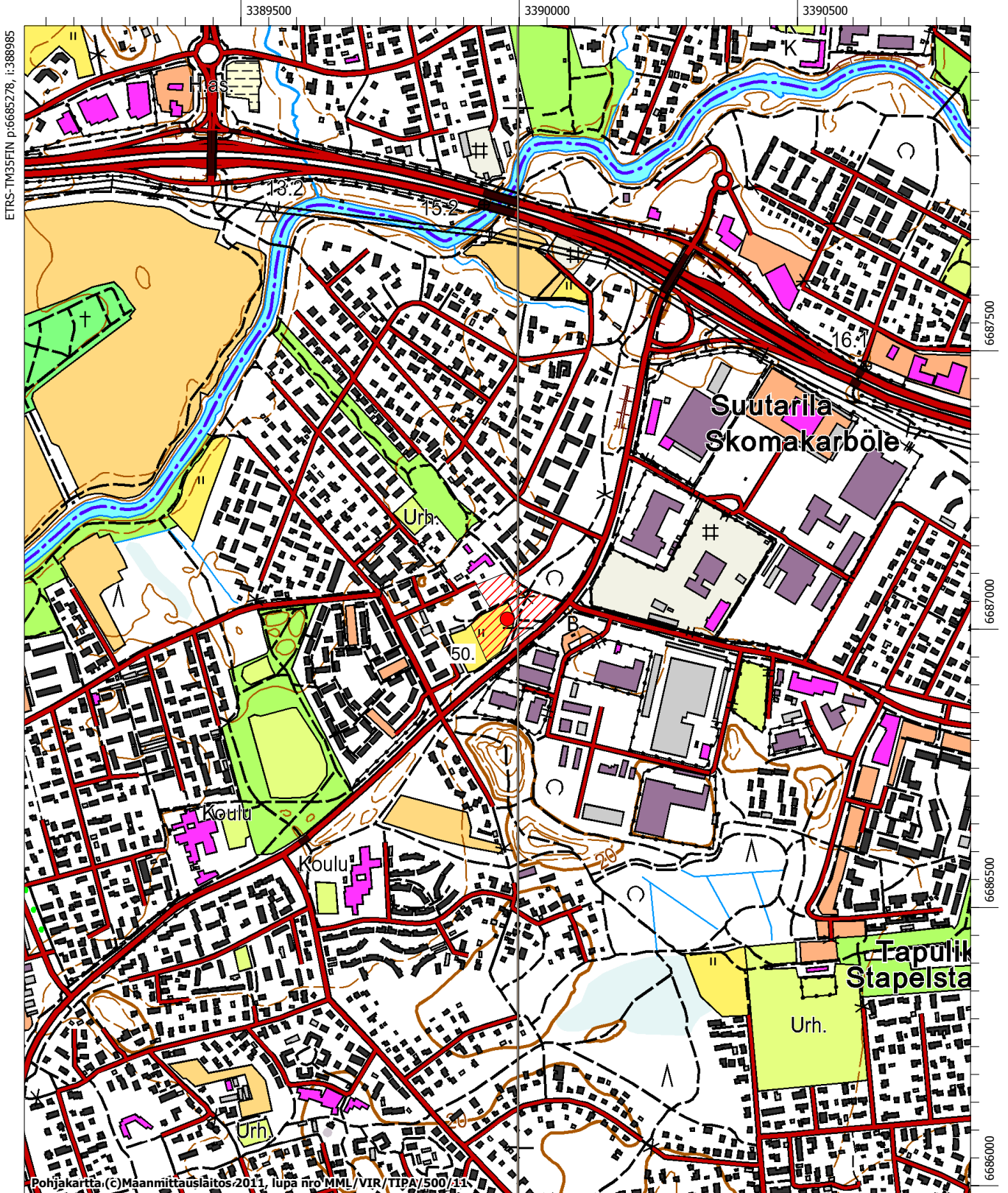
Helsinki

Sandhamn (Santahamina), kohde 49.



Helsinki

Skomakarböle (Suutarila), kohde 50.



ETRS-TM35FIN p:6685278, i:388985

6687500
6687000
6686500
6686000

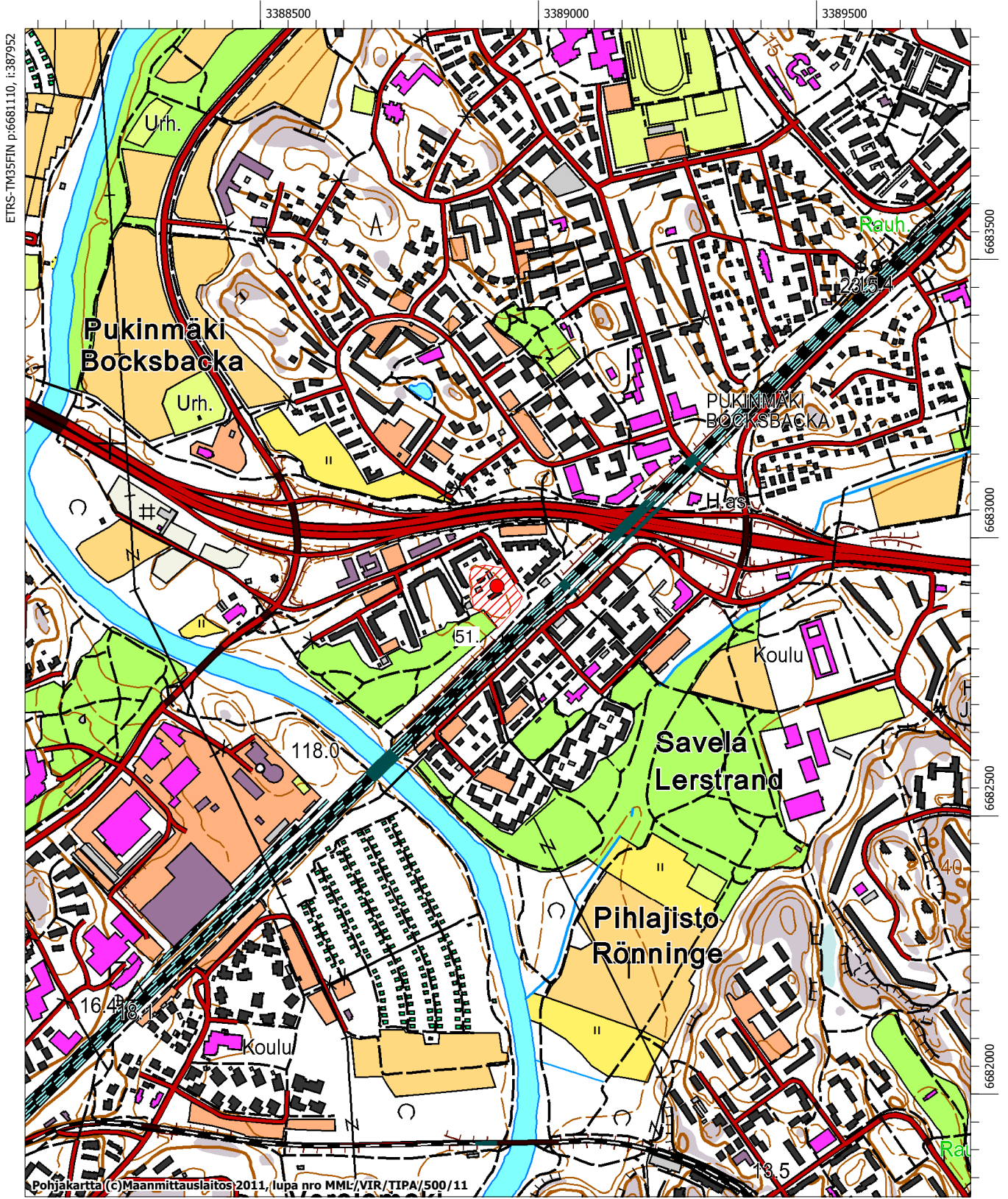
Pohjakartta, (c) Maanmittauslaitos 2011, lupa nro MML/VIR/TIPA/500/11

MK 1:10000

ETRS-TM35FIN p:6683177, i:390686

Helsinki

Sonaby malm Bocksbacka (Pukinmäki), kohde 51.

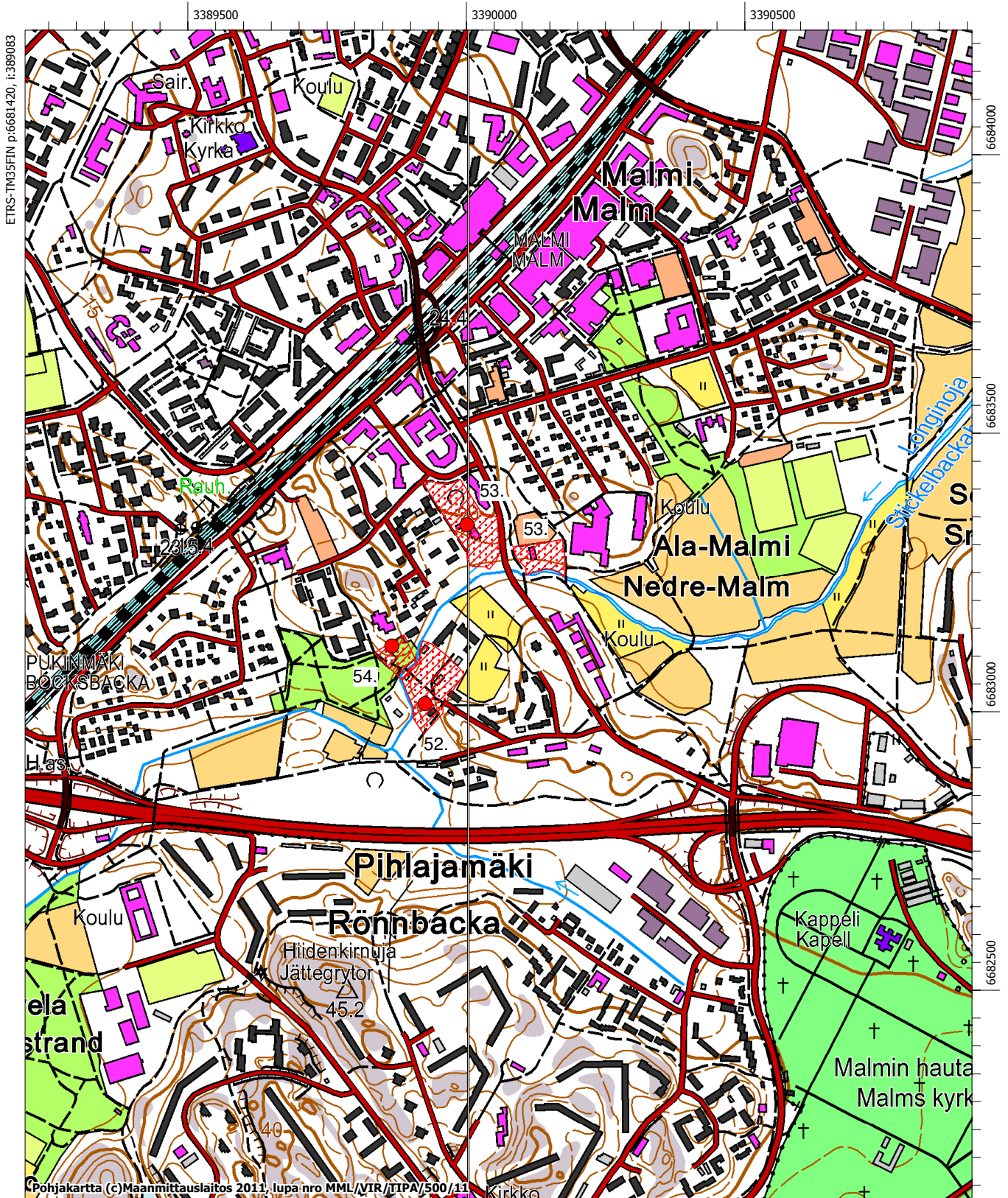


Helsinki

Sonaby malm Malmby Brusas Ströms, kohde 52.

Sonaby malm Malmby Storby, kohde 53.

Sonaby malm Malmby Tallbacka, kohde 54.
(Malmi)



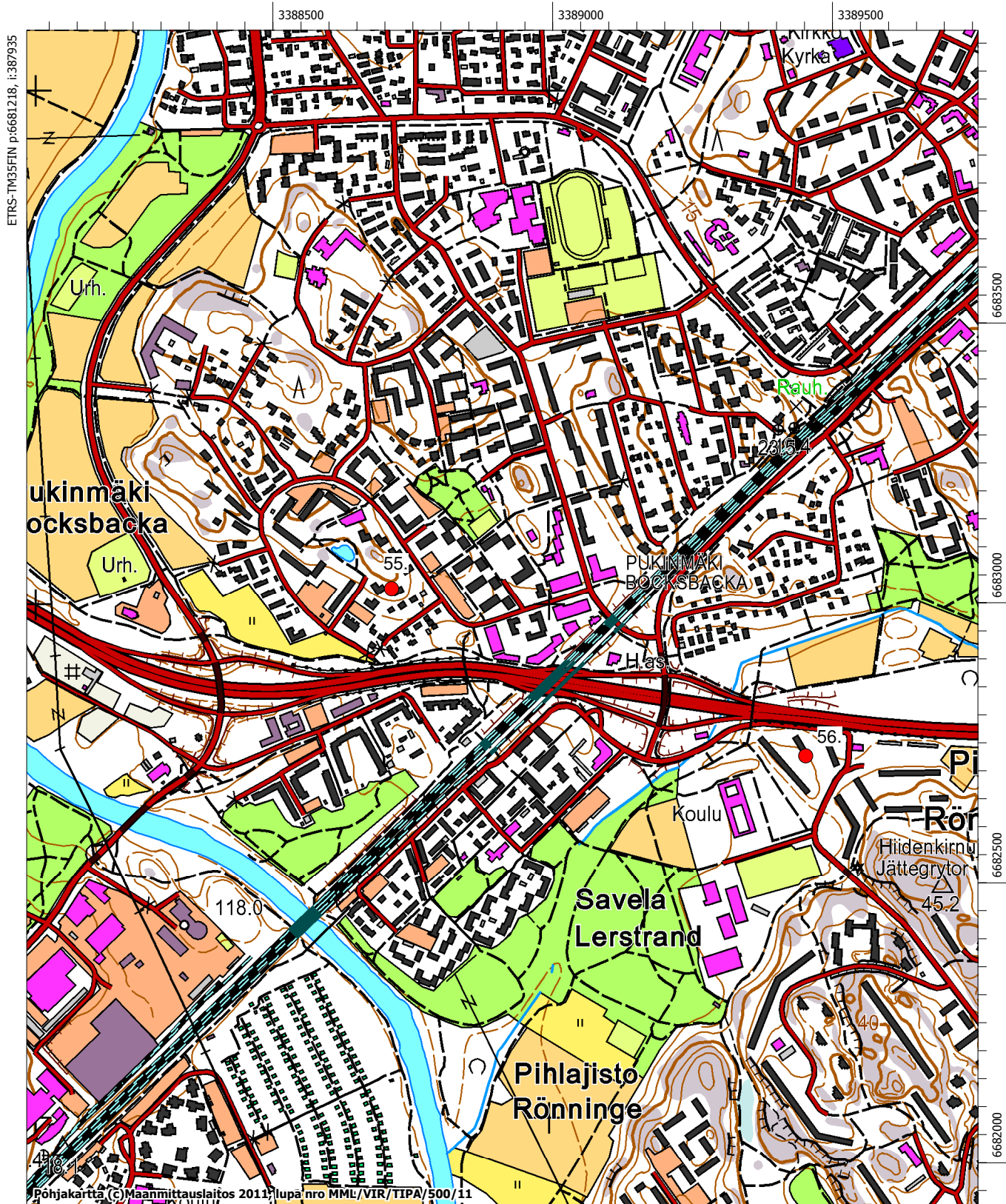
Pohjakartta (c) Maanmittauslaitos 2011, lupa nro MML/VIR/TIPA/500/11

MK 1:10000

ETRS-TM35FIN p:6679319, i:390784

Helsinki

Sonaby malm Sonaby, kohde 55.
 Sonaby malm Stensböle, kohde 56.
 (Malmi)

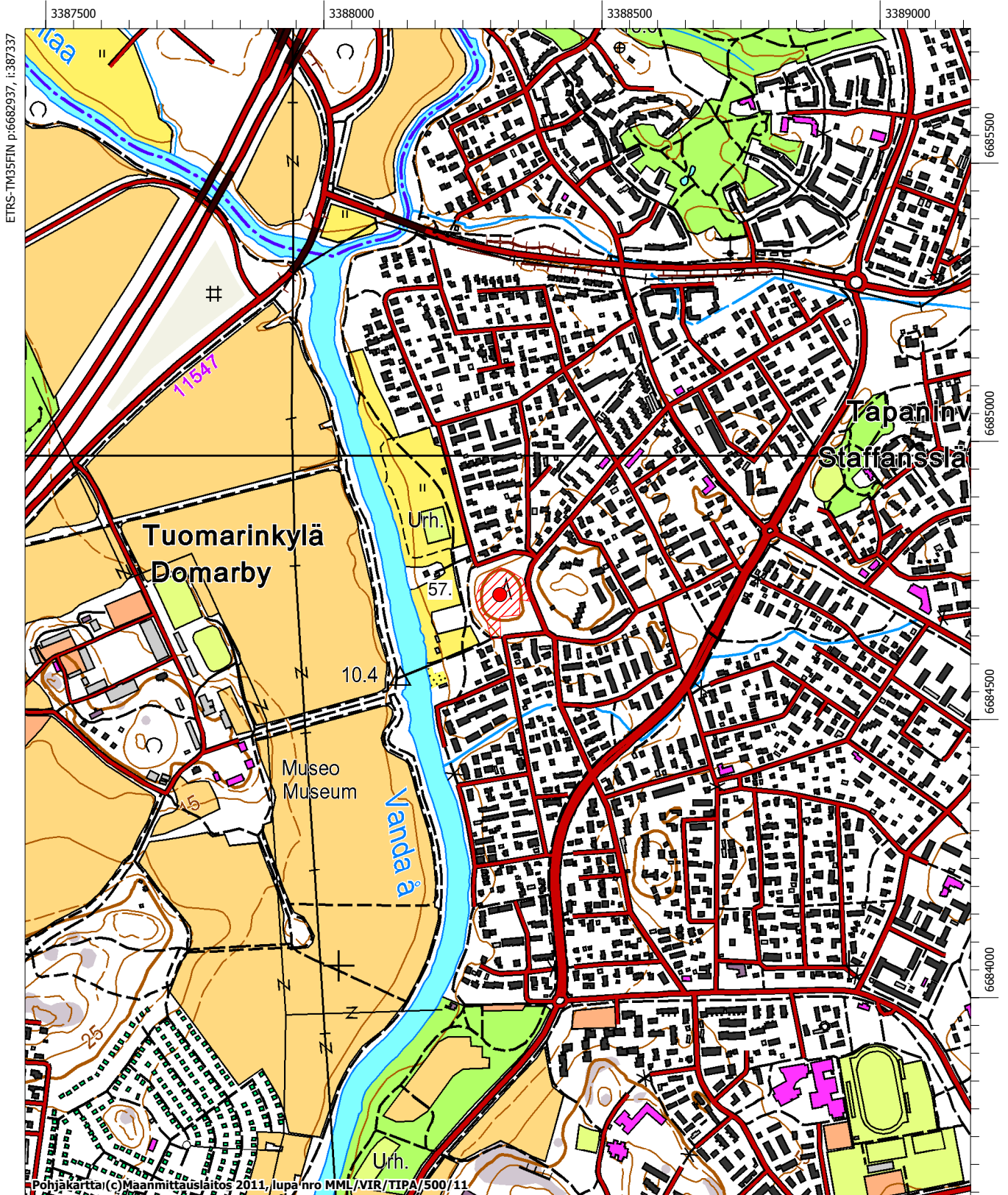


MK 1:10000

ETRS-TM35FIN p:6679118, i:389635

Helsinki

Staffansby (Tapanila), kohde 57.



ETRS-TM35FIN p:6682937, i:387337

6685500

6685000

6684500

6684000

Pohjakartta(c)Maanmittauslaitos 2011, lupa'nro MML/VIR/TIPA/500/11

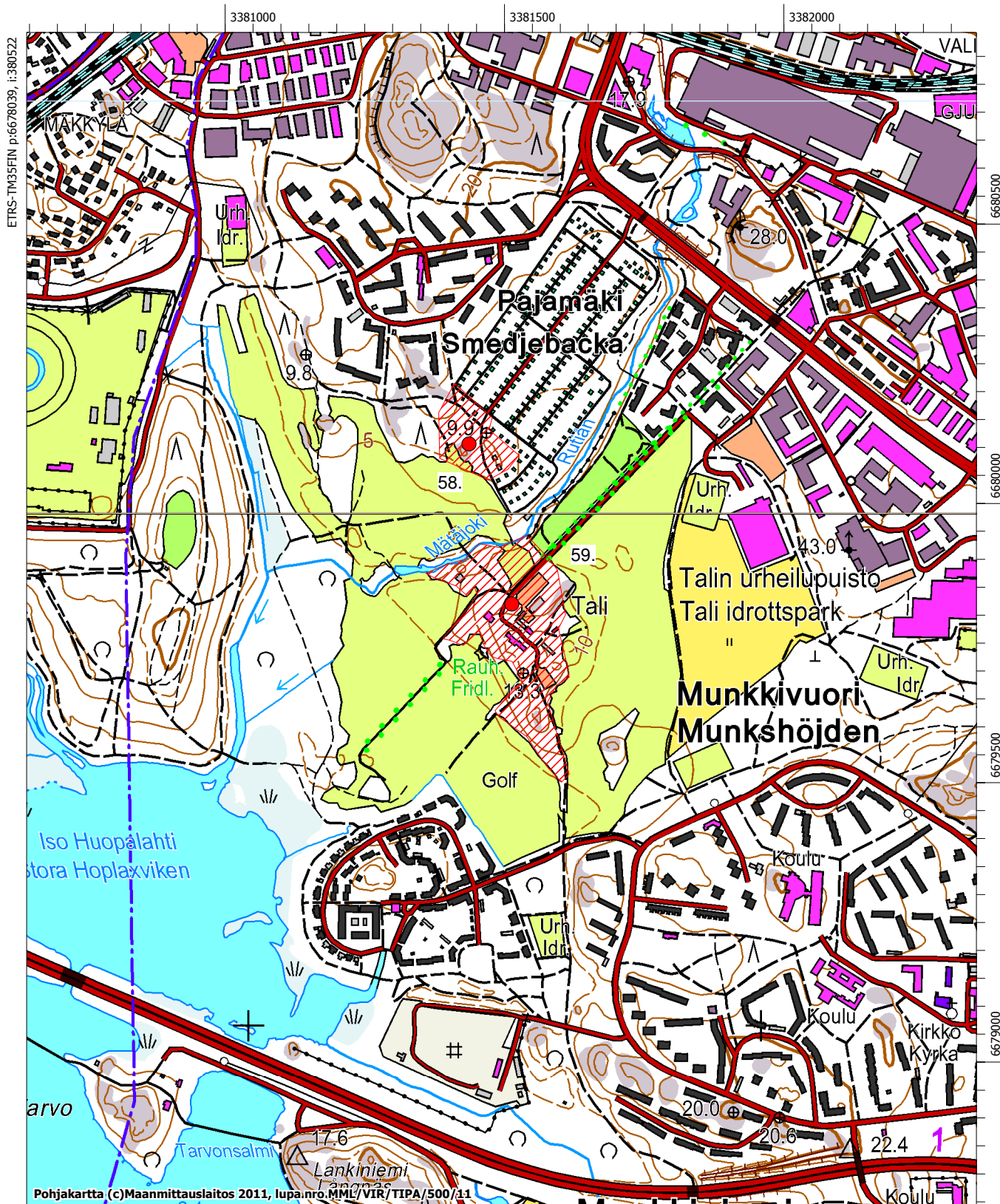
MK 1:10000

ETRS-TM35FIN p:6680837, i:389038

Helsinki

Taliby (Pajamäki) Lassas, kohde 58.

Taliby (Tali) Martas & Reimars



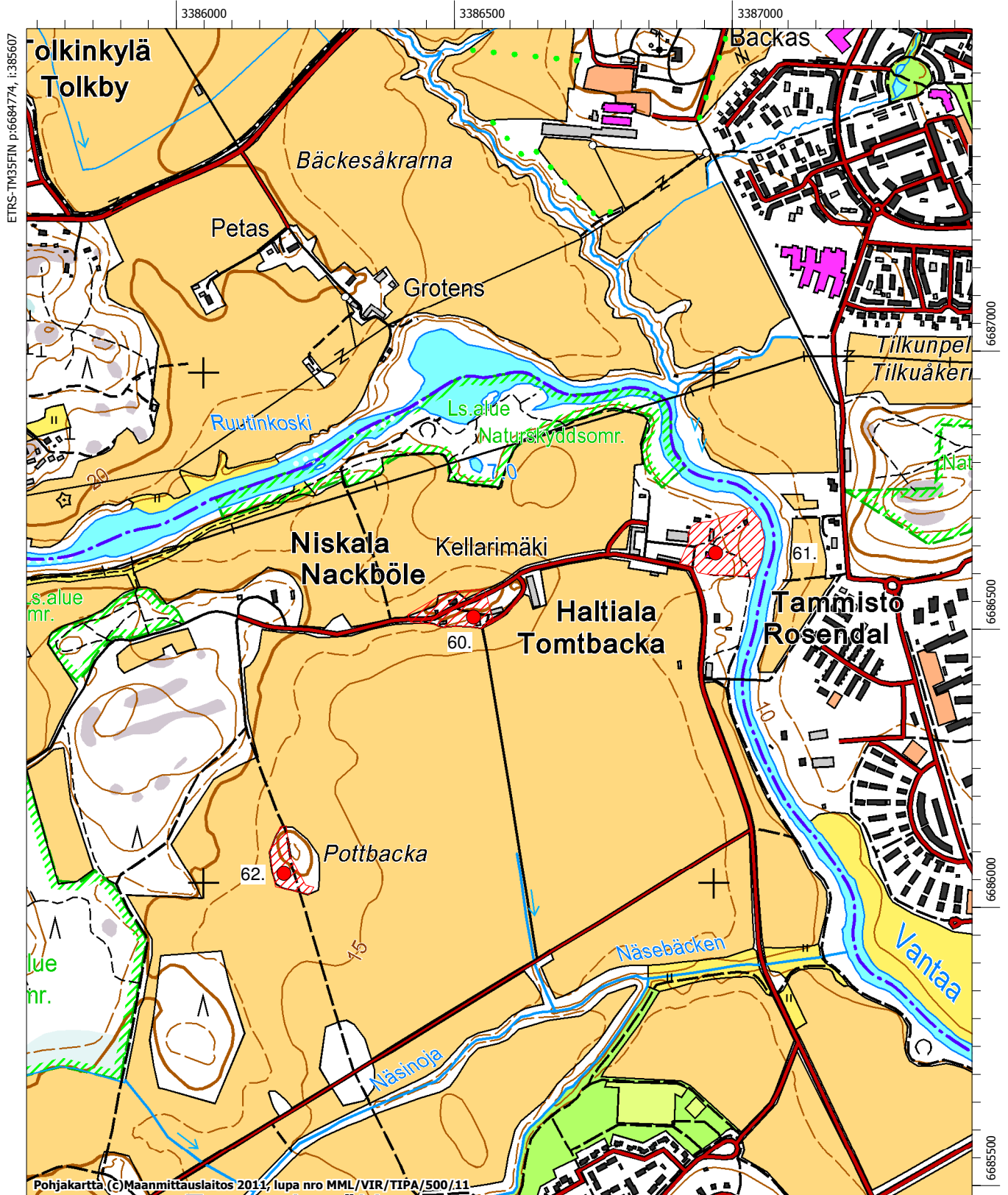
Helsinki

Tomtbackaby, kohde 60.

Tomtbacka gård, kohde 61.

Tomtbacka Pottbacka, kohde 62.

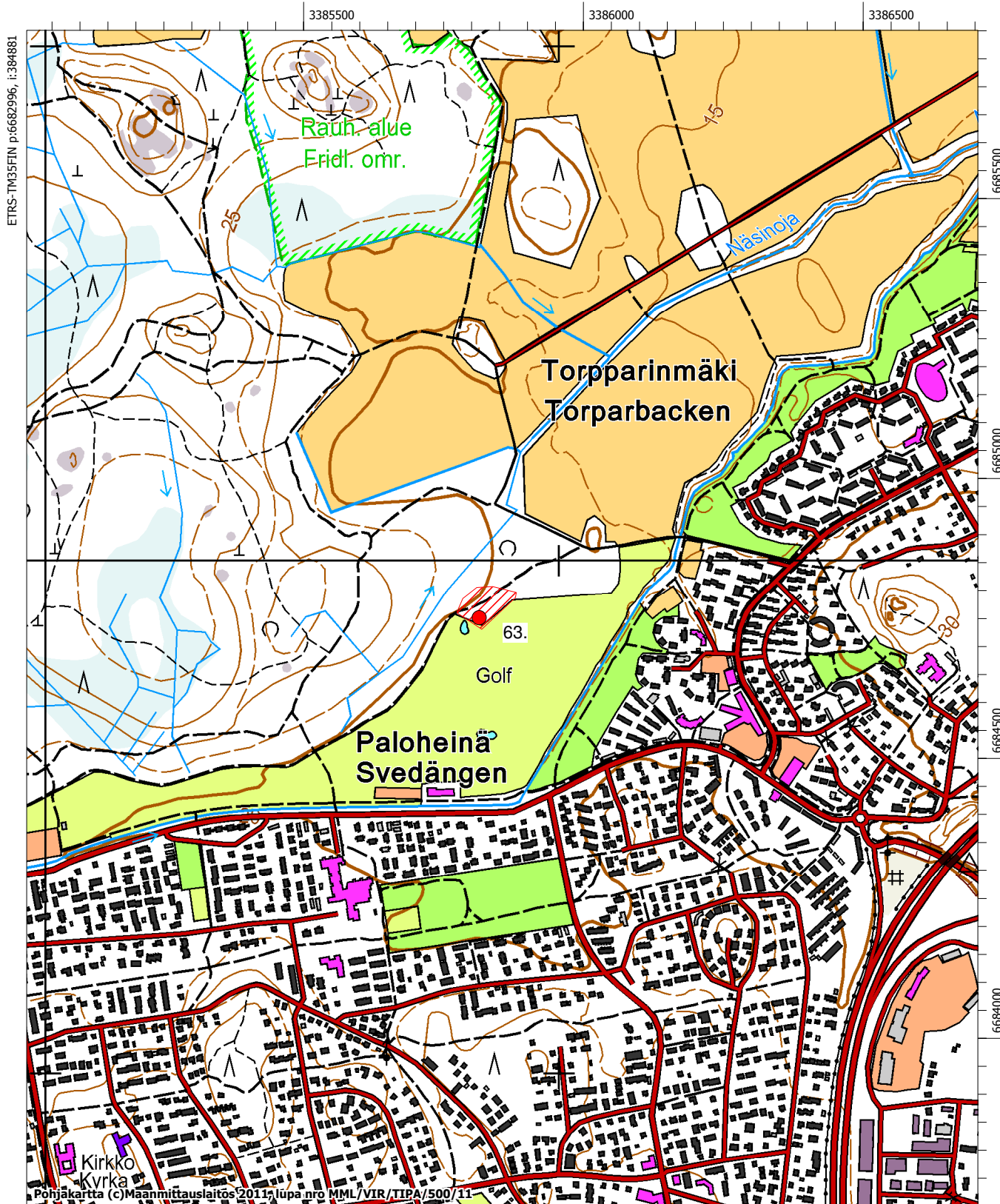
(Haltiala)



Pohjakartta (c) Maanmittauslaitos 2011, lupa nro MML/VIR/TIPA/500/11

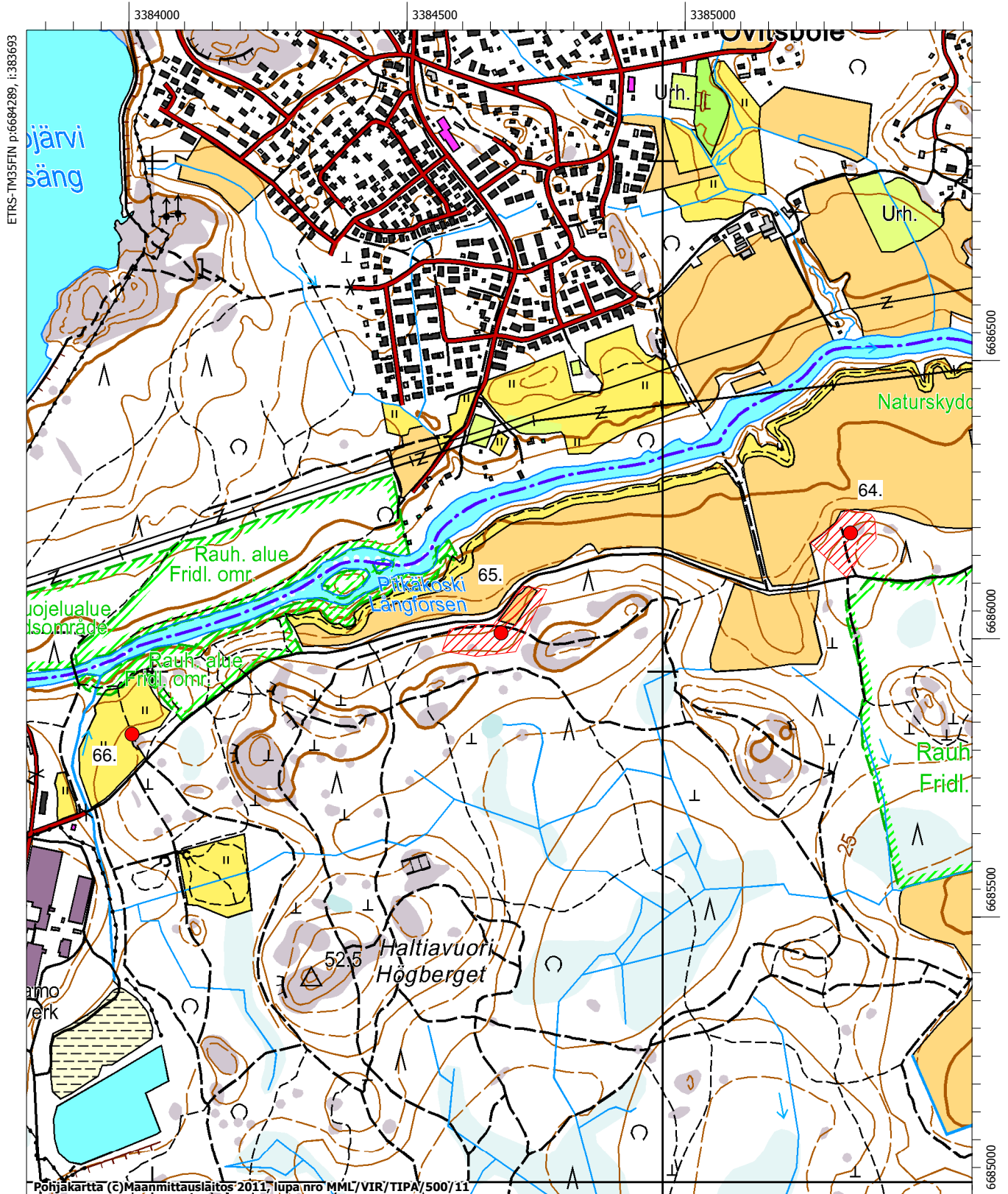
Helsinki

Tomtbacka Kutubacka (Haltiala), kohde 63.



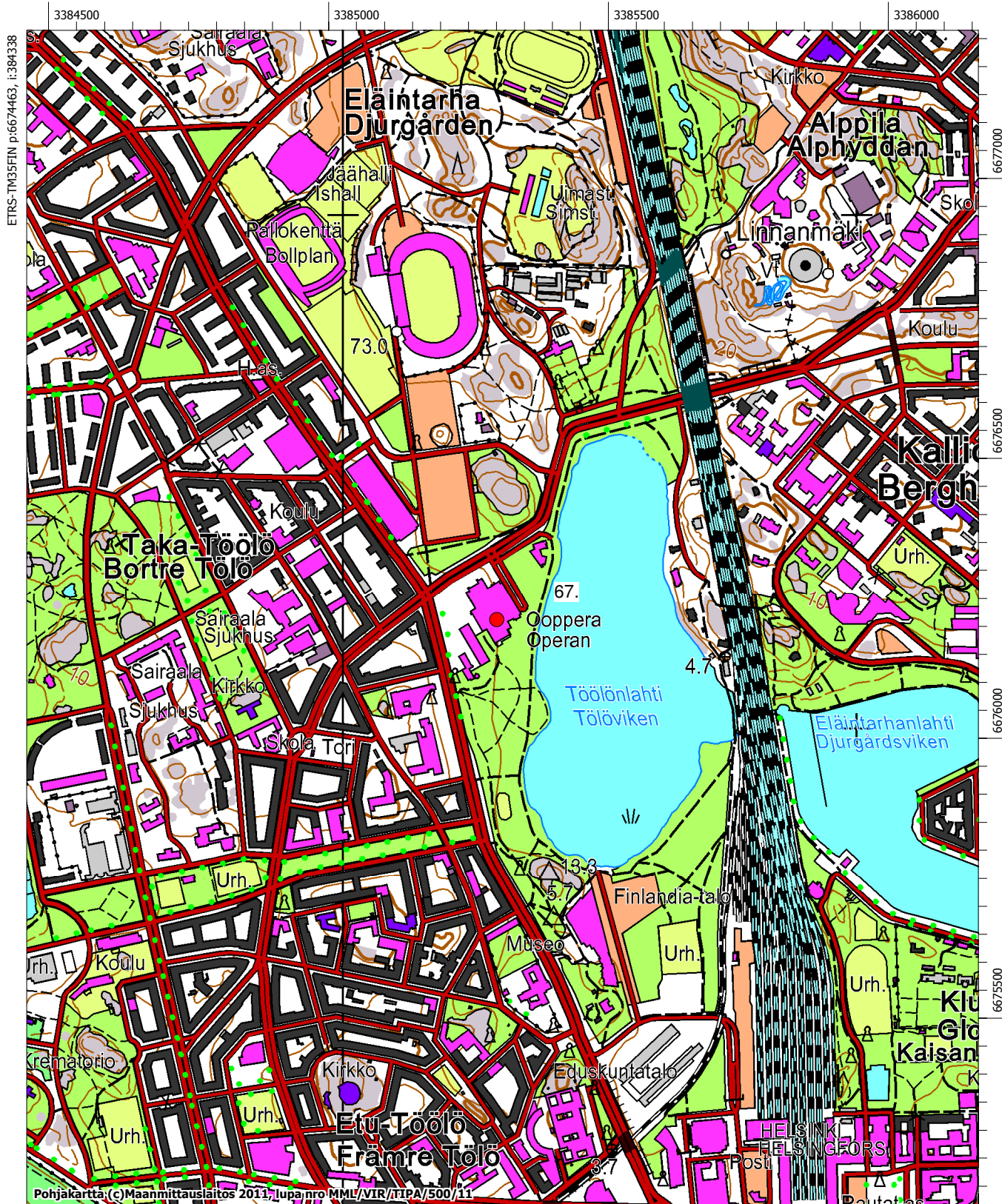
Helsinki

Tomtbacka Torppa 1, kohde 64.
 Tomtbacka Torppa 2, kohde 65.
 Tomtbacka Torppa 3, kohde 66.
 (Haltiala)



Helsinki

Töölöby (Töölö), kohde 67.



Pohjakartta, (c) Maanmittauslaitos 2011, lupa nro MML/VIR/ITPA/500/11

Helsinki

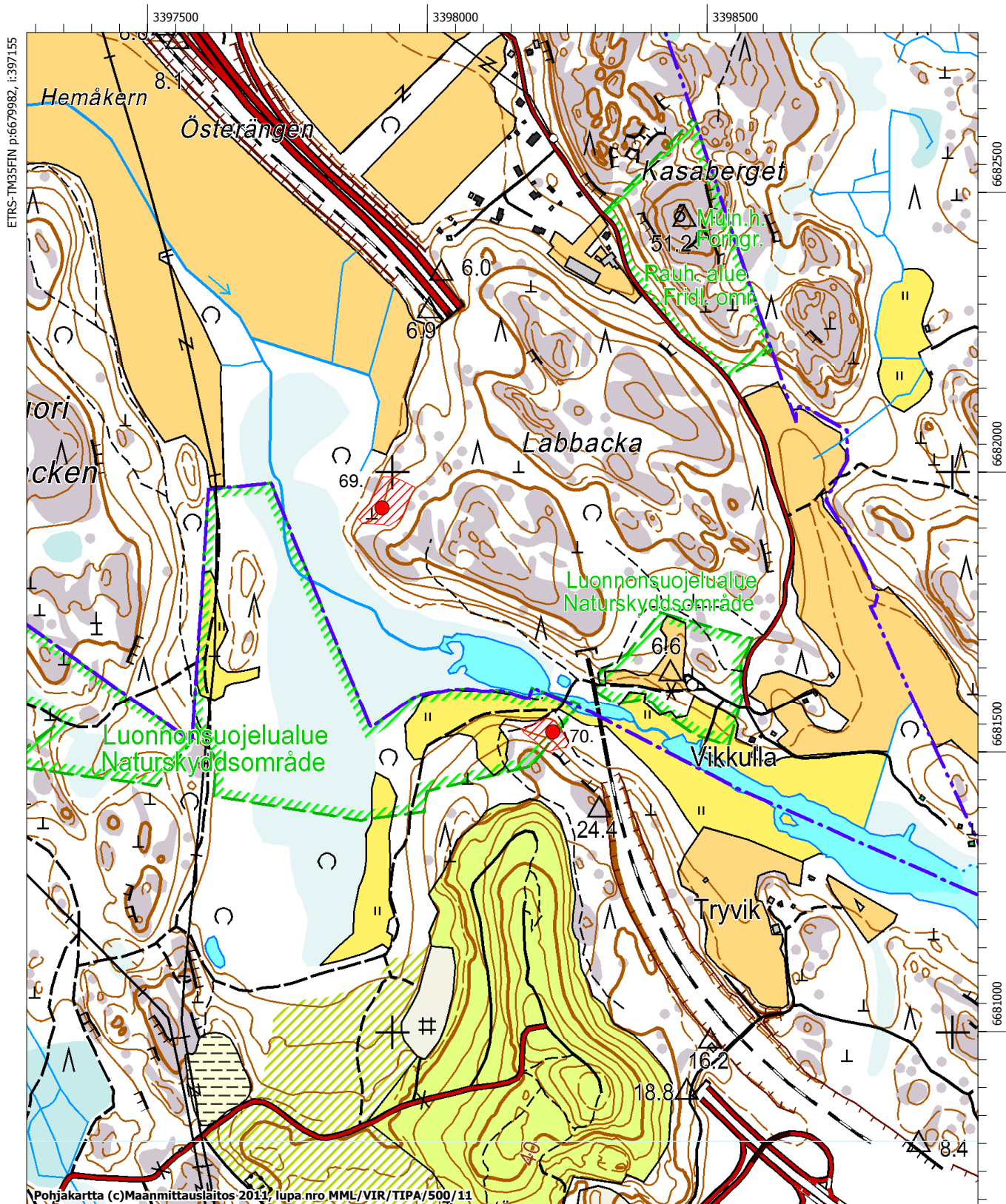
Villingby (Villinki), kohde 68.



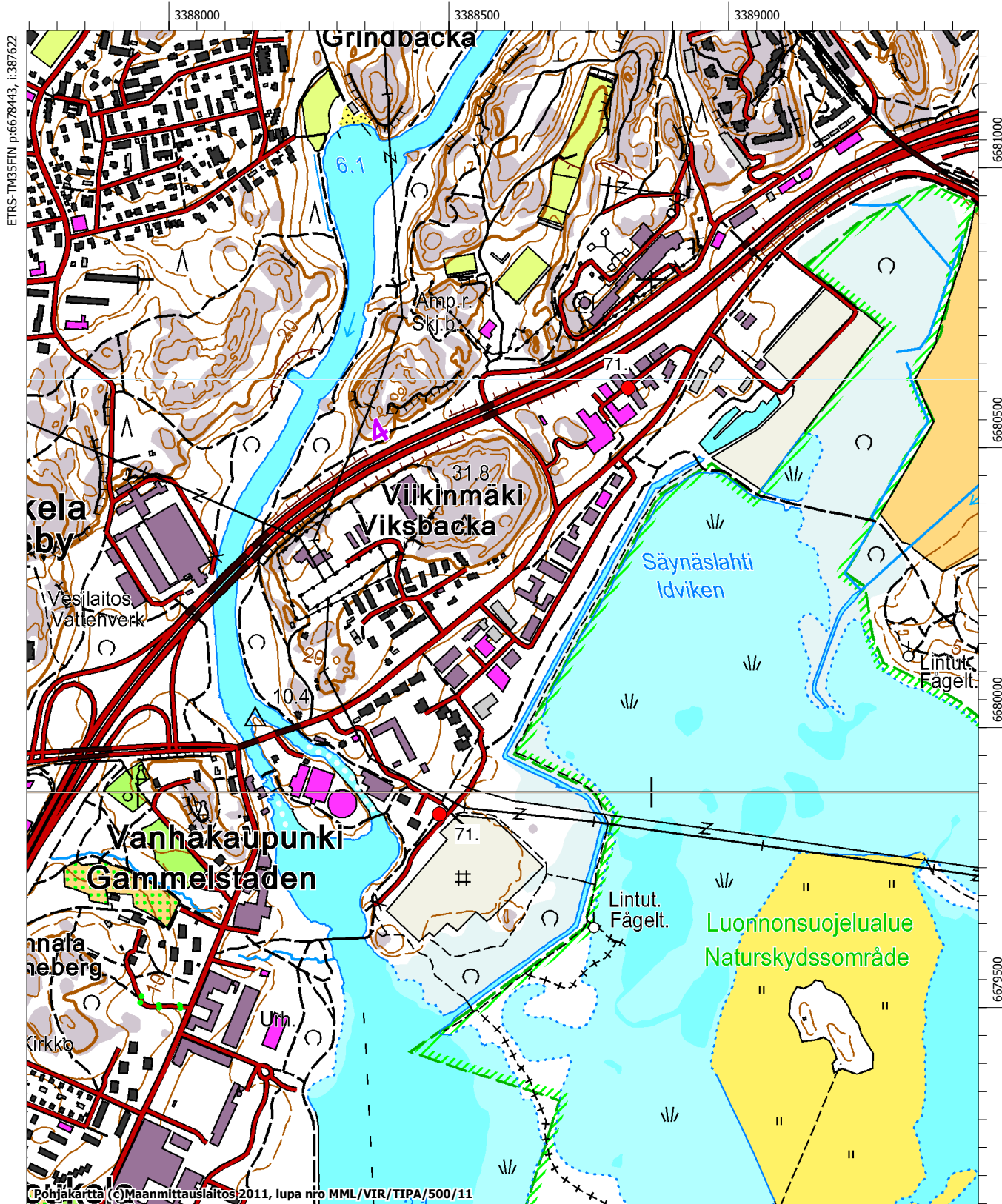
Helsinki

Västersundom Porvarinlahti torppa 1, kohde 69.

Västersundom Porvarinlahti torppa 2, kohde 70.

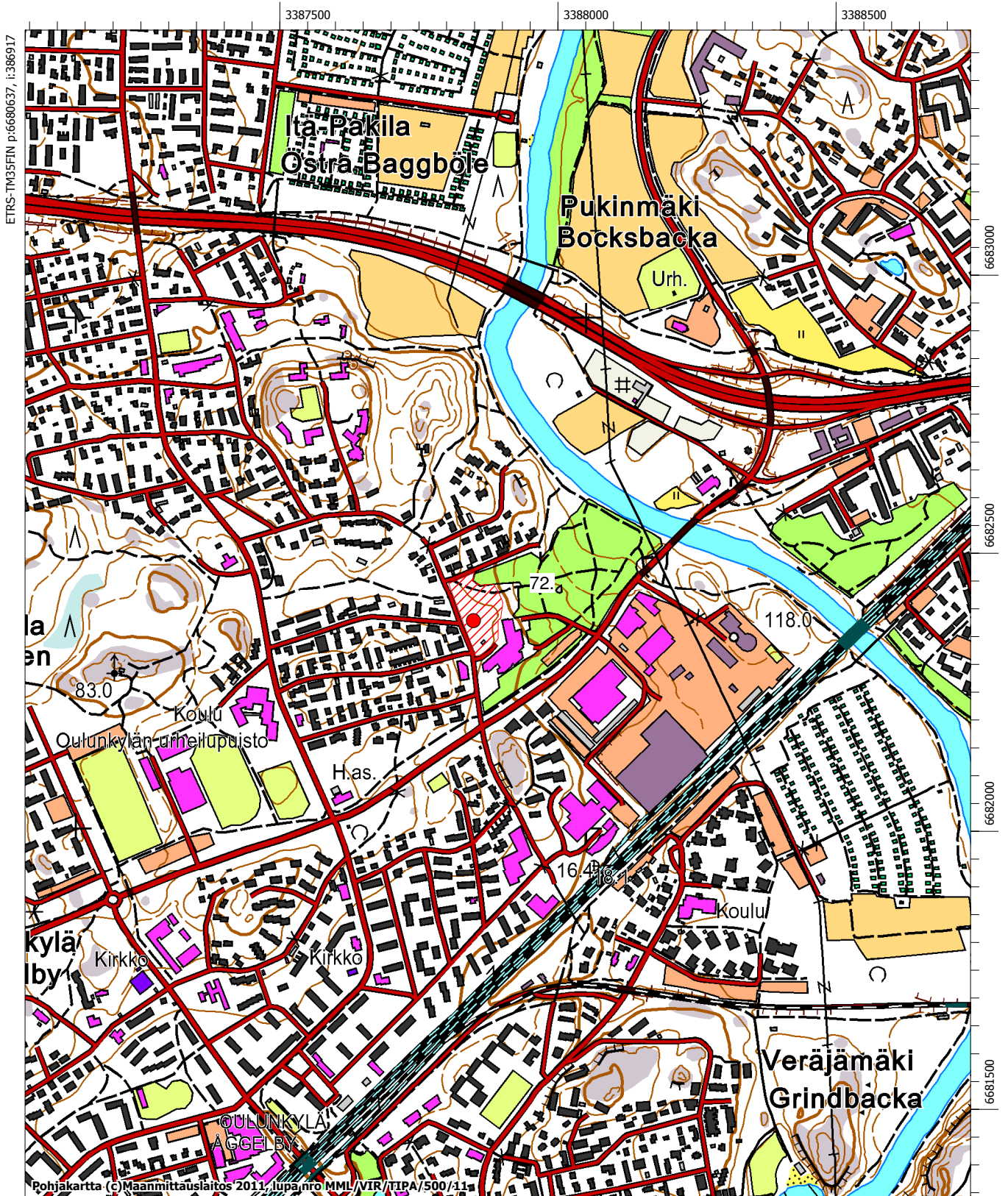


Västervikby (Viikinmäki) & Borgnäs (Pornaistenniemi), kohde 71.



Helsinki

Åggelby (Oulunkylä), kohde 72.



ETRS-TM35FIN p:6680637, i:386917

6683000

6682500

6682000

6681500

Pohjakartta (c) Maanmittauslaitos 2011, lupa/nro MML/VIR/TIPA/500/11

MK 1:10000

ETRS-TM35FIN p:6678536, i:388618

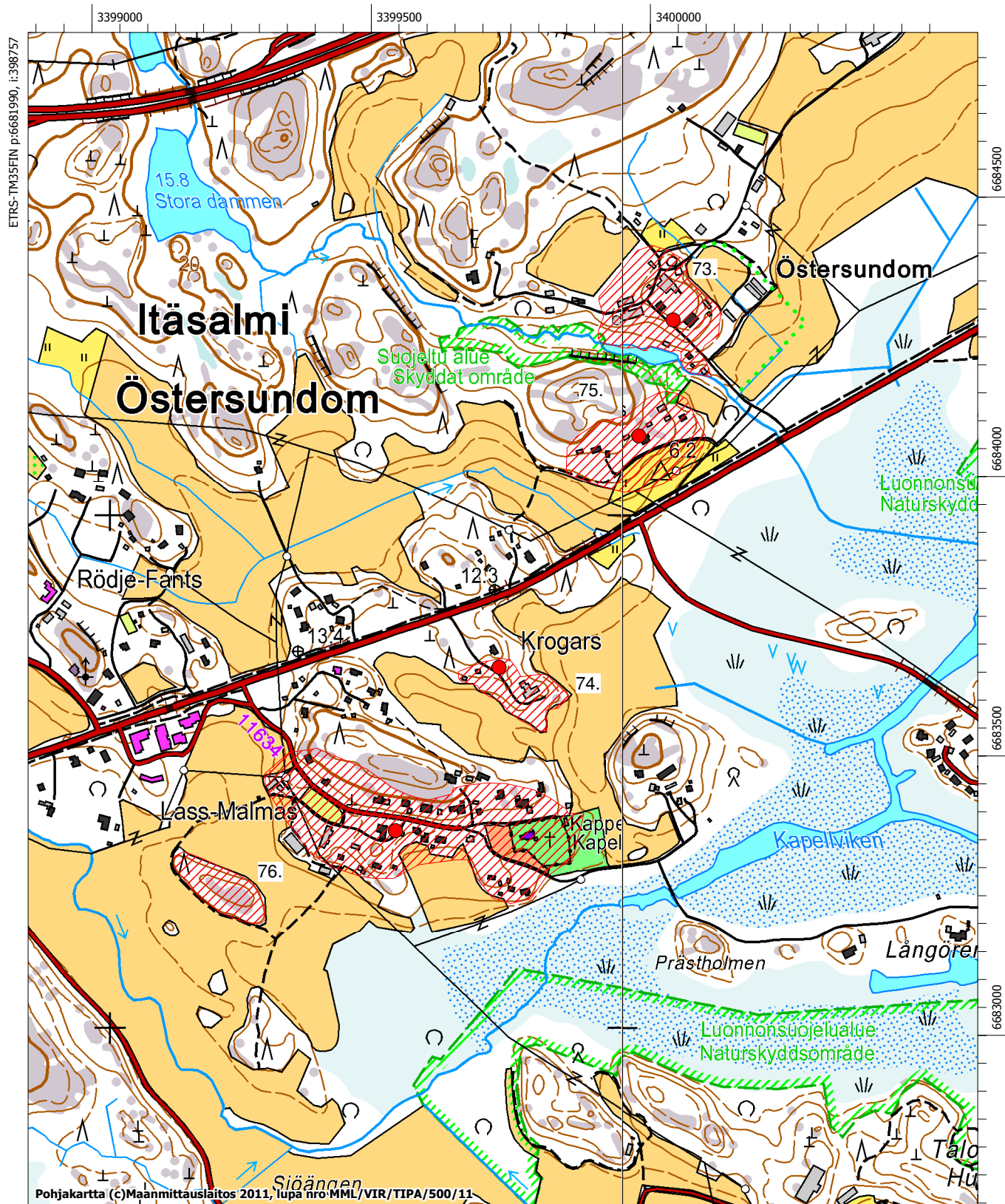
Helsinki

Östersundom kartano, kohde 73.

Östersundom Krogars, kohde 74.

Östersundom Lass Bengts & Skeppars, kohde 75.

Östersundom Fantsby, Fants Malms, kohde 76.



MK 1:10000

ETRS-TM35FIN p:6679889, i:400457

Helsinki

Östervikby, kohde 77.

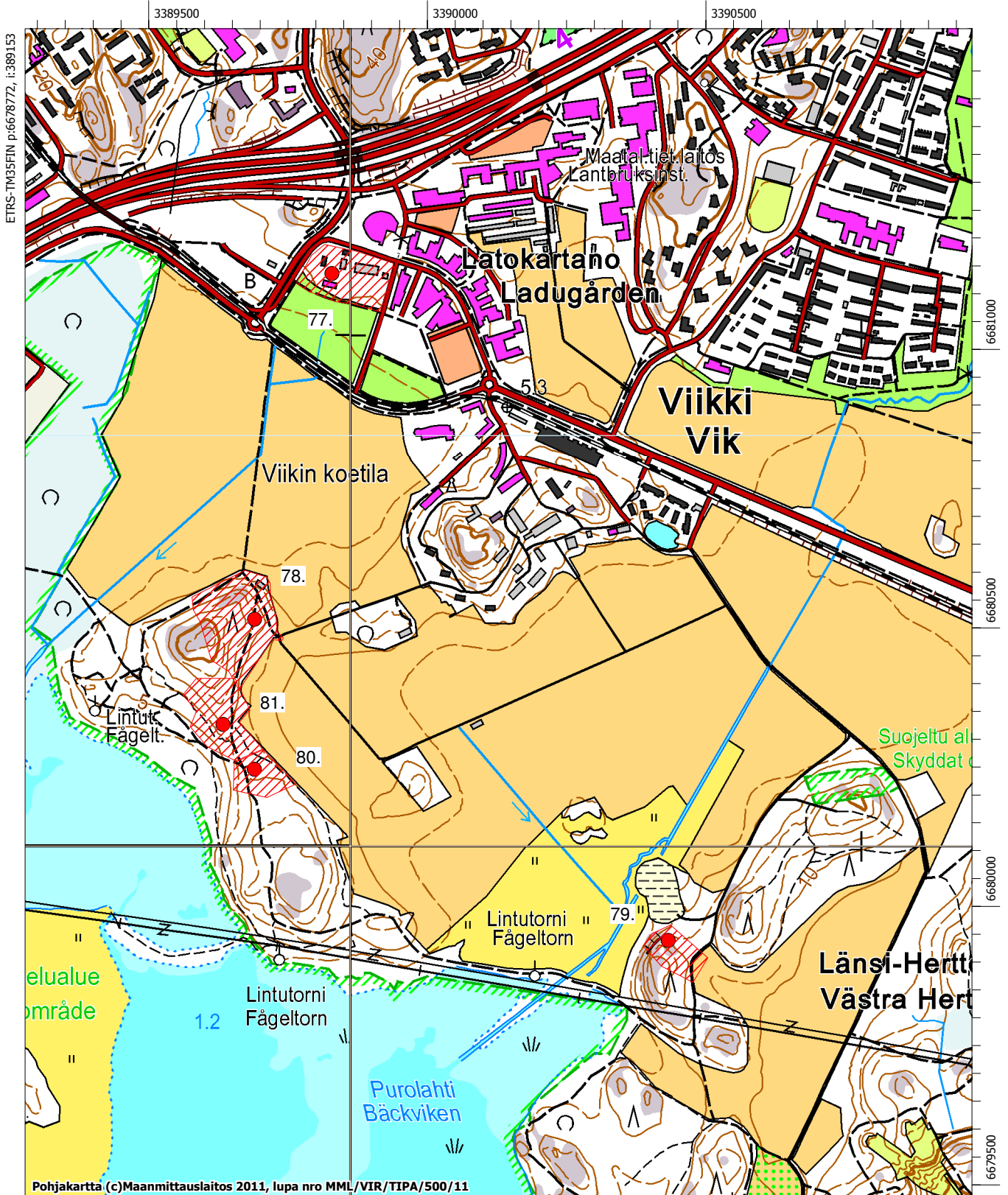
Östervikby 2, kohde 78.

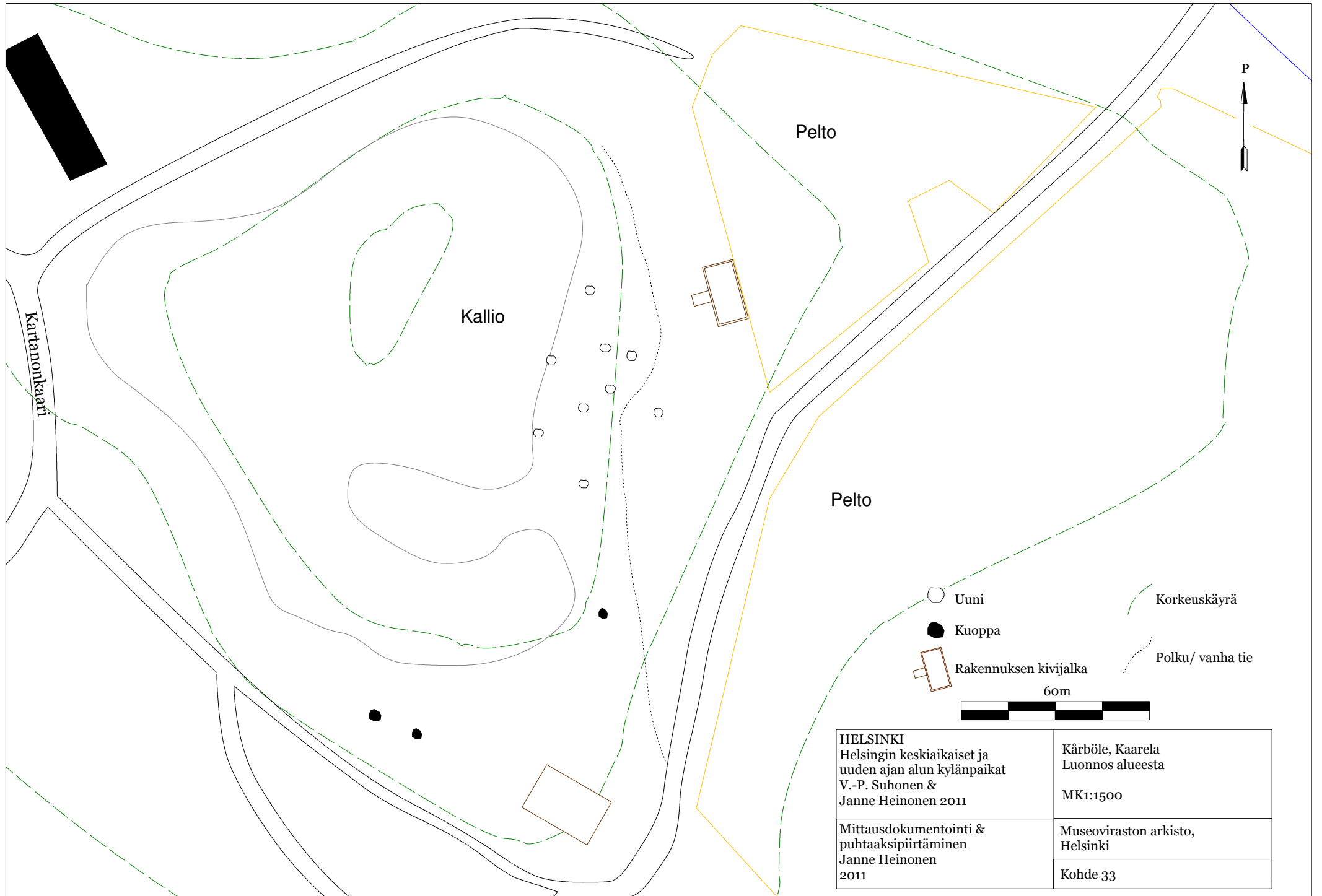
Östervikby Bex torp, kohde 79.

Östervikby Hakala, kohde 80.

Östervikby Hästhaga udds torp, kohde 81.

(Viikki)





HELSINKI Helsingin keskiaikaiset ja uuden ajan alun kyläpaikat V.-P. Suhonen & Janne Heinonen 2011	Kårböle, Kaarela Luonnos alueesta MK1:1500
Mittausdokumentointi & puhtaaksi piirtäminen Janne Heinonen 2011	Museoviraston arkisto, Helsinki Kohde 33

