

# Mustasaari Tölby-Vikby Hevosurheilukeskuksen alueen muinaisjäännösinventointi 2010



**Timo Jussila**



**Kustantaja: Mustasaaren kunta**

Sisältö:

<b>Perustiedot</b> .....	<b>2</b>
<b>Inventointi</b> .....	<b>2</b>
<b>Yleiskartta</b> .....	<b>3</b>
<b>1854-karttaote</b> .....	<b>4</b>

---

**Kansikuva:** tyypillistä alueen maisemaa ja maastoa alueen keskiosassa

---

**Perustiedot**

**Alue:** Suunnitellun Hevosurheilukeskuksen alue Tölbyn itäpuolella ja Vikbyn lounaispuolella (kartalla Söderskogen), mt. 673:n eteläpuolella.

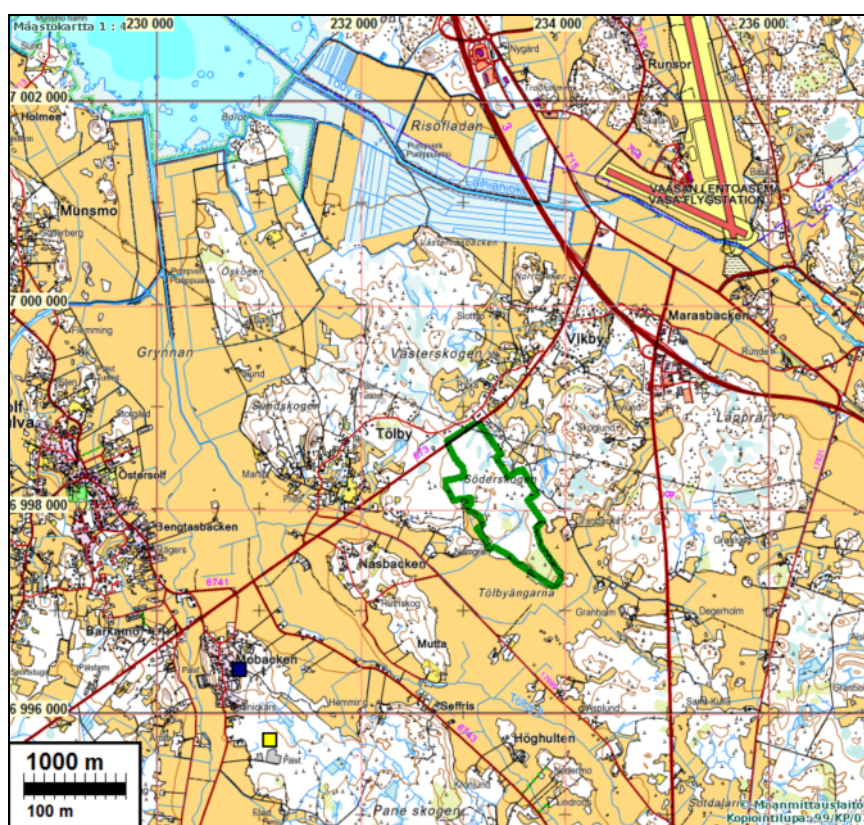
**Tarkoitus:** Tarkistaa maasto riittävän kattavasti ja etsiä alueelta uusia muinaisjäännöksiä.

**Työaika:** Kenttätyöaika: maastotyö 20.4.2011.

**Kustantaja:** Mustasaaren kunta

**Tekijät:** Mikroliitti Oy, Timo Jussila ja Timo Sepänmaa

**Tulokset:** Alueelta ei ennestään tunnettu muinaisjäännöksiä eikä löytöpaikkoja. Alueella ei havaittu muinaisjäännöksiä.



Tutkittu alue rajattu vihreällä. Vaasan lentokenttä oik. ylh. Lähimmät muinaisjäännökset vas. alh. keltainen neliö (kivi/maarakenne) ja sin. neliö (kivirakenne)

**Inventointi**

Maastotyö suoritettiin yhden päivän aikana 20.4. kahden arkeologin voimin. Aluetta kuljettiin jalan ristiin rastiin, sen joka kolkassa käyden. Pääpaino - tarkemmin ja tiheimmin havainnoitu alue oli alueen keskiosa, mihin uuden kaavan mukaan tullaan rakentamaan. Alue on nyt kauttaaltaan loivapiirteistä metsää. Maaperä alueella on kivinen ja monin paikoin hyvin kivinen, jopa



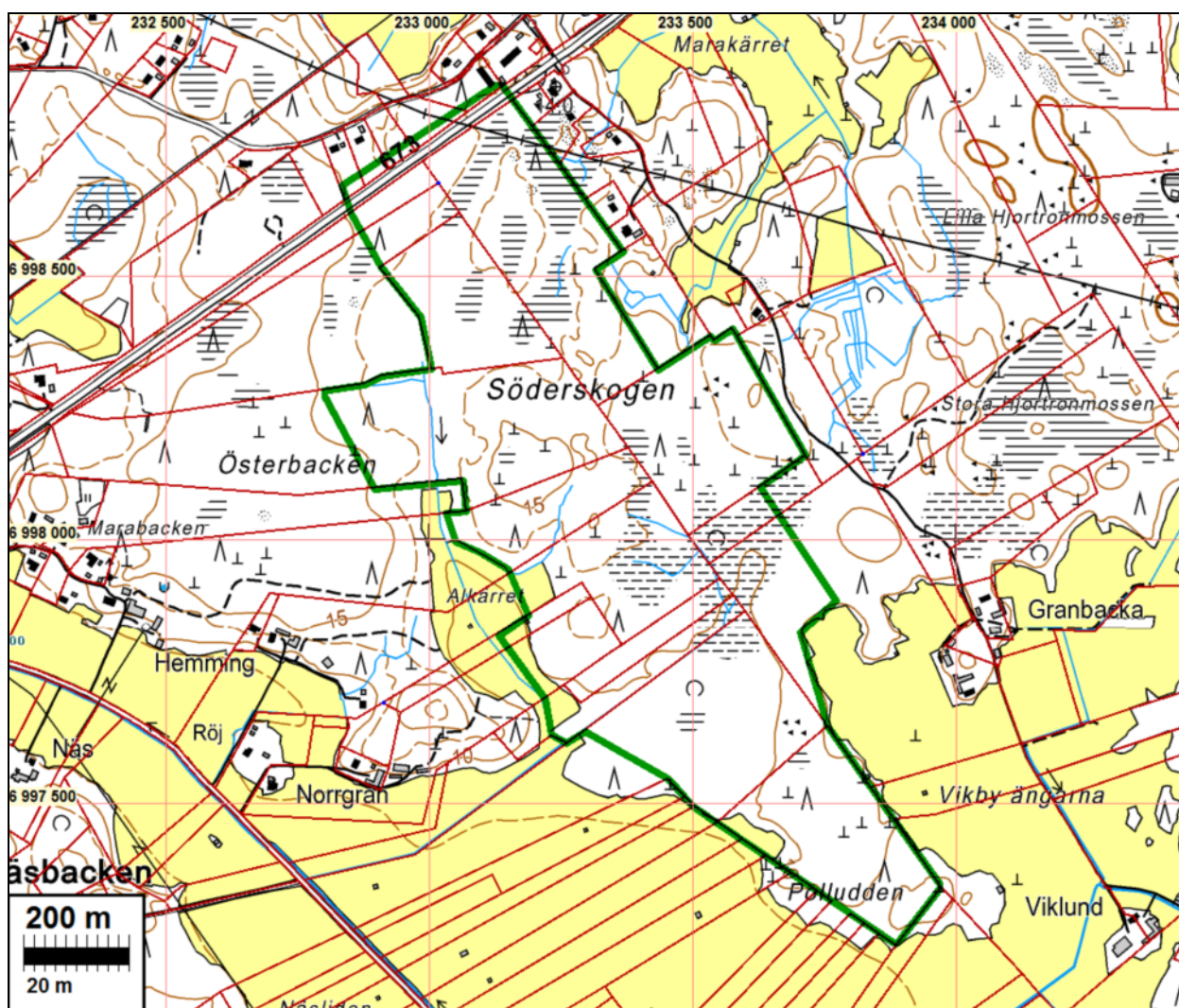
louhikkoinen. Alueella on laakeiden mäenkumpareiden välissä korpisuota. Näiden aluetta ei varsinaisesti tarkasteltu kuin niiden läpi kulkemalla. Kuivat maat tutkittiin kattavasti. Alue sijaitsee 8-15 m korkeustasojen välillä. Esihistoriaa alueella ei siis voi olla – ehkä aivan myöhäistä rautakautta lukuun ottamatta, jolloin alueella matalia pieniä saaria. Alueella voi periaatteessa sijaita historiallisen ajan jäänteitä varhaiselta keskiajalta alkaen, kuten esim. tomtingeja, ranoja tms. kalastusleirin jäännöksiä. Vanhojen karttojen (Pitäjänkartta 1840 I, Kalmerbergin kartta 1856, ns. Kuninkaan tiekartasto 1790-luvulta) perusteella tutkimusalueella tai sen lähialueella ei ole ollut vanhaa asutusta tms. pysyvää ihmistoimintaa ennen 1800-luvun loppua. Alueen itäpuolella oleva Tölby:n kylä mainitaan 1695 asutusluettelossa (Töhlby – tarkoittaako nykyistä Tölby:tä ?) ja Vikby 1760 asutusluettelossa.

Alueella ei havaittu muinaisjäännöksiä tms. vanhoja rakenteita, lukuun ottamatta yhtä selvää suhteellisen nykyaikaista pellonraivausröykkiötä alueen koillisrajan tuntumassa, mutta hieman aluerajauksen ulkopuolella.. Alueella ei ole kiinteitä muinaisjäännöksiä.

29.4.2011

Timo Jussila

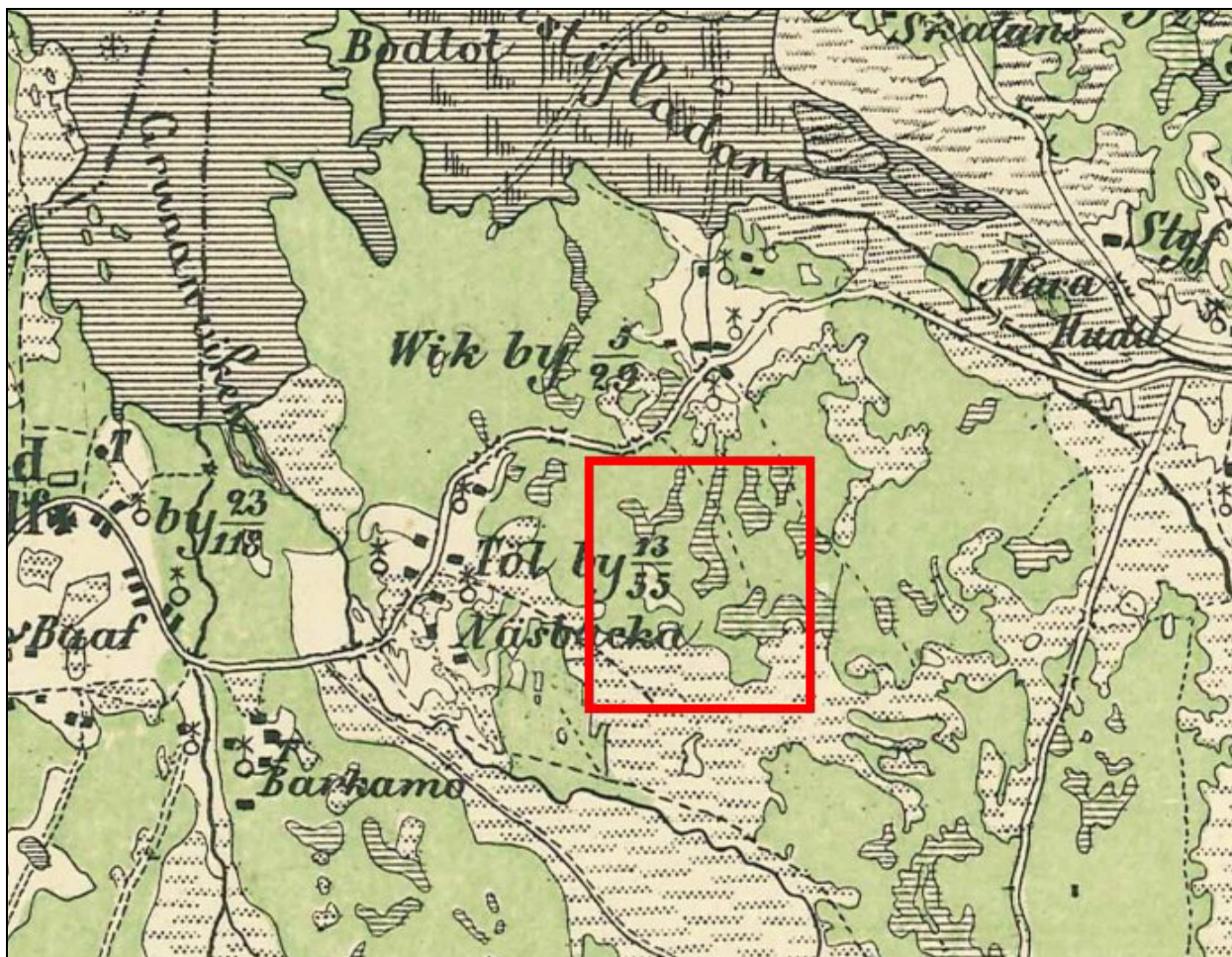
### Yleiskartta



Tutkittu alue rajattu vihreällä.



1854-karttaote



Ote ns. Kalmbergin kartaston kartasta 1856. Tutkimusalue punaisen nelion sisällä.



Alueen keskiosan itäosan laakean kumpareen maastoa





Maastoa alueen eteläosassa, missä viimekesän myrskytuhoja



Alueen pohjoisosan maastoa

---