

Siikalahti - esihistoriallinen asuinpaikka

MH-tunnus: 56628

Kohdetyyppi:	1 Asuinpaikat	Haltija:	131 Metsätalous Itä-Suomi
Ajoitus:	7111 Kivikausi	Ylläpitäjä:	131 Metsätalous Itä-Suomi
Rakentamisvuosi:		Kunta:	422 LIEKSA
Lukumäärä:	1		

Koordinaattiselitys:		Geometria tuotettu:	4 Gps-mittaus, korjaamaton
Koordinaatit:	X 7034848, Y 3667603, Z 122	Löydöt:	

Taustatiedot

Kohde on löytynyt Petro Pesosen suorittamassa Lieksan arkeologisessa inventoinnissa vuonna 2005 ja on tallennettu muinaisjäännösrekisteriin: MjRekNro 1000004740

Petro Pesonen on ottanut vuoden 2005 inventoinnissa talteen seuraavat löydöt: KM 35406 kvartsi-iskoksia 4 kpl.

Kohde tarkastettiin inventoinnissa 25.6.2010.

Ympäristön kuvaus

Naarajärven itäranta, vesijättömaa.

Kohteen kuvaus

Petro Pesosen mukaan asuinpaikka sijaitsee Naarajärven itärannalla, Siikalahden pohjoispuolella olevan niemen länsipuolella, matalalla rannalla. Paikalta on löytynyt kvartsia rannan vesijätöltä n. 100 x 20 m alueelta. Asuinpaikan taustalla on suopursumännikkökangas matalan rantatörmän päällä, jossa on mahdollisesti ehjääkin asuinpaikkaa jäljellä. Paikalta on vain vähän löytöjä, mutta rannalla on myös palaneita kiviä.

Kesän 2010 kulttuuriperintöinventoinnissa kohde tarkastettiin. Vesi oli inventointihetkellä normaalikorkeudessaan, joten vesijättömaa, jolta Pesonen oli löytöjä tehnyt oli nyt veden alla. Suopursumännikkökankaalle, joka on löytöpaikan taustalla, ei inventoinnissa tehty koekuoppia.

Kohteen rajaus

Ei muutoksia rajaukseen.

Tulkinta

Kivikautinen asuinpaikka.

Lisätietoja

Pesonen, Petro 2005. Lieksan arkeologinen inventointi. Museoviraston arkeologian osaston topografinen arkisto.

Toimenpiteet

Tarkastukset

Tila: 3 Toteutettu Laji: 6 Suojeluarvojen tarkastus Tarkastusvuosi: 2010
 Tarkastuspvm: 25.6.2010 Tarkastaja: J. Taivainen
 Kuvaus: KMO kulttuuriperintöinventointi Lieksa 2010

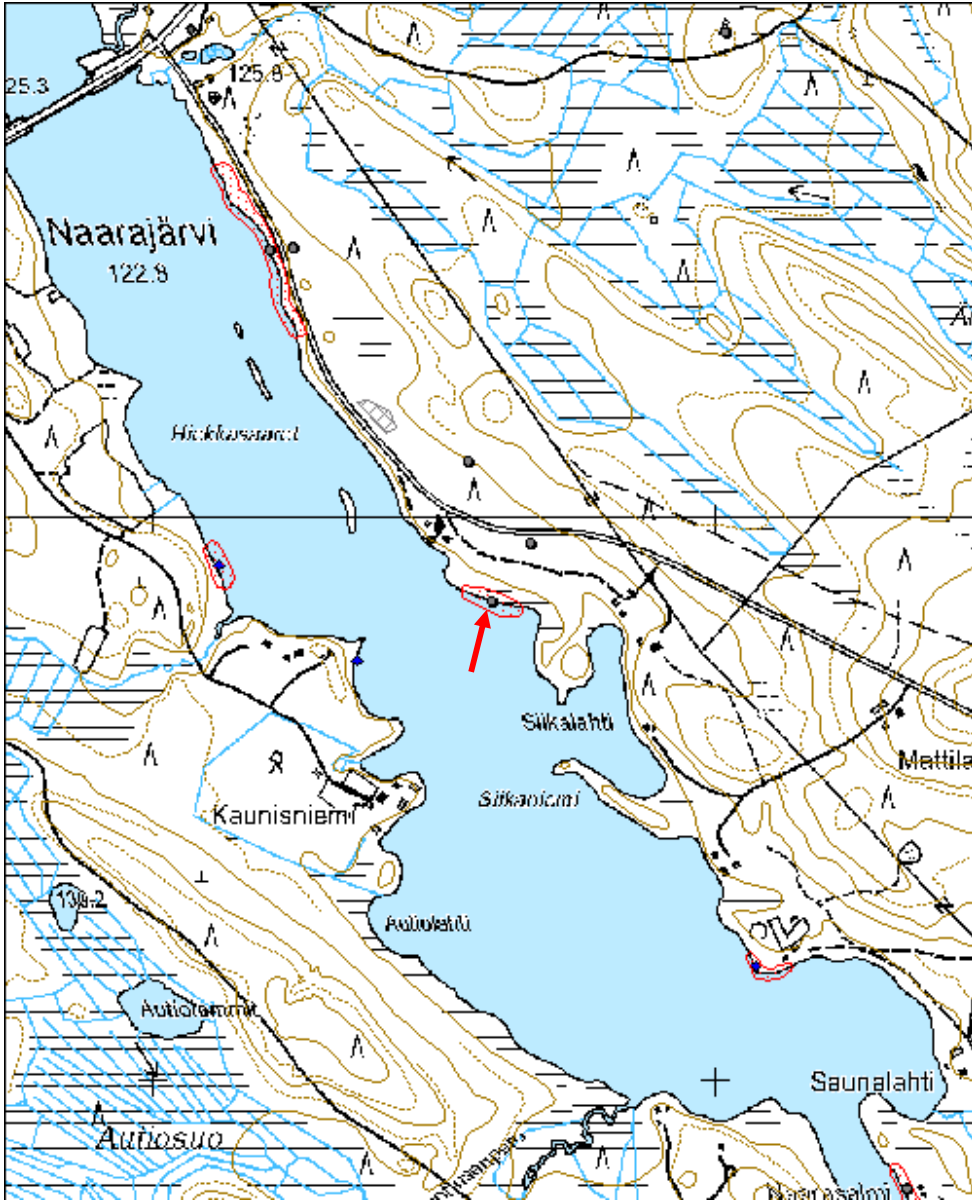
Viranomaisrekisterinro:	MjRekNro 1000004740	Kunto:	1 Hyvä
Arvotus:	3 Esitys mj-luokka II	Olotila:	2 Ei käytössä
Selitys:		Kohteen suojelu:	2 Muinaisjäännösrekisteri II
		Selitys:	

Ympäristön suojelu:	0 Ei määritelty
Selitys:	



65332: Siikalahti esihistoriallinen asuinpaikka. Kivikautinen asuinpaikka taustalla näkyvän rannan edustalla kuvan keskellä ja mahdollisesti rannalla. Kaakosta. J. Taivainen 25.6.2010.

Kohdetyyppi:	1 Asuinpaikat	Copyright:	© Metsähallitus 2008 © Maanmittauslaitos 1/MML/08
Koordinaatit:	X 7034848, Y 3667603, Z 122	Mittakaava:	1:10000



Naarajärven itäranta - esihistoriallinen asuinpaikka
MH-tunnus: 56629

Kohdetyyppi:	1 Asuinpaikat	Haltija:	131 Metsätalous Itä-Suomi
Ajoitus:	7111 Kivikausi	Ylläpitäjä:	131 Metsätalous Itä-Suomi
Rakentamisvuosi:		Kunta:	422 LIEKSA
Lukumäärä:	1		

Koordinaattiselitys:		Geometria tuotettu:	4 Gps-mittaus, korjaamaton
Koordinaatit:	X 7035472, Y 3667208, Z 122	Löydöt:	

Taustatiedot

Kohde on löytynyt Petro Pesosen inventoinnissa vuonna 2005 ja tallennettu muinaisjäännösrekisteriin: MjRekNro: 1000004739 Rauhoitusluokka: 2
P.Pesosen inventoinnissa on otettu talteen seuraavat löydöt: KM 35405: 1-7 Huomautuksia: Löydöt: taltan kantakatelma, kvartsikimpale, kvartsi-iskoksia 15 kpl, palanutta luuta 1 kpl

Ympäristön kuvaus

Mäntyhiekkakangas ja rantahiekka (veden alla).

Kohteen kuvaus

Petro Pesosen inventointiraportin mukaan asuinpaikka sijaitsee Naarajärven itärannalla, Munkinvaaraan johtavan tien länsipuolella, alkaen 230 m Ruunaantien eteläpuolelta ja jatkuen siitä 320 m vyöhykkeenä järven rannalla.

Hänen mukaansa asuinpaikalla on useita löytöalueita, joista pohjoisimmalla on runsaiten löytöjä n. 40 x 20 m kokoisella alueella laajalla vesijätöllä keskittyen vyöhykkeelle n. 5 m rantatörmästä ja saman verran vesirajasta. Paikalla on myös runsaasti palaneita kiviä ja myös selviä liesikehiä. Löytöalueelta löytyi kvartseja ja kivilajitaltan kantaosa. Löytöalueen jälkeen etelän suunnassa on kivikkoa, mutta n. 25 m jälkeen on löytynyt suuri kvartsiydin ja tästä 10 m eteenpäin pari liesikehää. Liesikehistä 50 m kaakkoon, vähän rannemmasta, heti törmän juurelta on löytynyt kvartsi-iskos ja samassa paikassa on myös palaneita kiviä.

Inventoinnissa 25.6.2010. Paikka tarkastettiin. Veden pinta oli korkeammalla kuin Petro Pesosen inventoinnin aikaan, joten löytövyöhyke oli veden alla. Rantahiekassa ei näkynyt merkkejä muinaisjäännöksestä eikä myöskään tieleikkauksissa.

Kohteen rajaus

Ei muutoksia Mj-rajaukseen.

Tulkinta

Kivikautinen asuinpaikka.

Lisätietoja

Petro Pesosen inventointikertomus vuodelta 2005. Museoviraston arkeologian osaston topografinen arkisto. Helsinki.

Toimenpiteet
Tarkastukset

Tila: 3 Toteutettu Laji: 6 Suojeluarvojen tarkastus Tarkastusvuosi: 2010
 Tarkastuspvm: 25.6.2010 Tarkastaja: J. Taivainen
 Kuvaus: KMO kulttuuriperintöinventointi Lieksa 2010

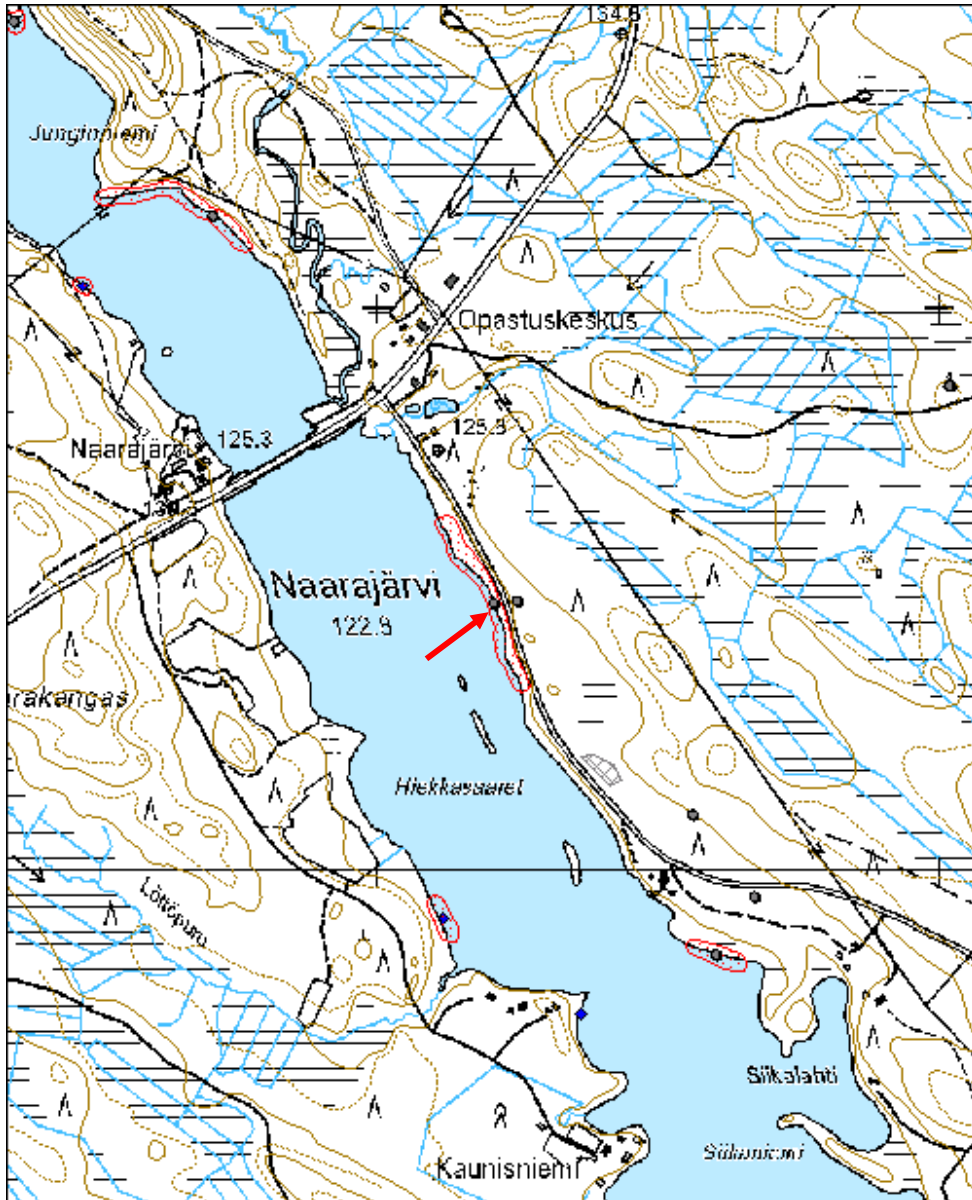
Viranomais- rekisterinro:	MjRekNro: 1000004739	Kunto:	1 Hyvä
Arvotus:	3 Esitys mj-luokka II	Olotila:	2 Ei käytössä
Selitys:		Kohteen suojelu:	2 Muinaisjäännösrekisteri II
		Selitys:	

Ympäristön suojelu:	0 Ei määritelty
Selitys:	



64343: Naarajärven itäranta esihistoriallinen asuinpaikka. Asuinpaikan löytöalue veden alla. Pohjoisesta. J. Taivainen 25.6.2010.

Kohdetyyppi:	1 Asuinpaikat	Copyright:	© <i>Metsähallitus 2008</i> © <i>Maanmittauslaitos 1/MML/08</i>
Koordinaatit:	X 7035472, Y 3667208, Z 122	Mittakaava:	1:10000



Neitisaari 1 kivikautinen asuinpaikka
MH-tunnus: 104733

Kohdetyyppi:	1 Asuinpaikat	Haltija:	131 Metsätalous Itä-Suomi
Ajoitus:	7111 Kivikausi	Ylläpitäjä:	131 Metsätalous Itä-Suomi
Rakentamisvuosi:		Kunta:	422 LIEKSA
Lukumäärä:	1		

Koordinaattiselitys:		Geometria tuotettu:	4 Gps-mittaus, korjaamaton
Koordinaatit:	X 7035538, Y 3674454, Z 135	Löydöt:	KM 35581

Taustatiedot

Kohde löytyi inventoinnissa 1.7.2010.

Ympäristön kuvaus

Kohde sijaitsee Neitisaaren kaakkoisrannalla loivalla rantatörmällä retkeilyalueen nuotiopaikan ympäristössä. Puusto on pääasiassa mäntyä ja maaperä hiekkaa. Rantatörmä on eroosion kuluttama ja nuotiopaikalta rantaan menevä polku kuluttaa rantatörmää kaiken aikaa lisää.

Kohteen kuvaus

Kohteesta löytyi 16 kpl kvartsi-iskoksia. Löydöt tulivat rantatörmän päältä nuotiopaikan ja rannan välistä kapealta vyöhykkeeltä hiekkamaan paljaaksi kuluneelta pinnalta. Varsinaisen löytöalueen laajuus on noin viisi x kahdeksan metriä. Suurin osa iskoksista löytyi tasamaalta aivan törmän päältä, mutta muutama iskos poimittiin myös veden sortaman rantatörmän hiekasta. Rantatörmä on noin kaksi metriä vedenpintaa ylempänä.

Nuotiopaikalta rantaan kulkeva reitti kuluttaa jatkuvasti jyrkkää rannan hiekkatörmää ja samalla myös muinaisjäänös joutuu kulumiselle alttiiksi. Jotta kohde ei jatkossa tuhoutuisi lisää, tulisi rantaan rakentaa portaat, joita pitkin kulku ohjautuisi. Nuotiopaikan huollossa ja käytössä tulisi huomioida, että se sijaitsee muinaisjäänöksen päällä. Maahan ei siis tulisi kajota millään lailla vaan sitä vastoin miettiä, miten aluetta voidaan suojella käytön aiheuttamalta rasitukselta.

Kohteen rajaus

Löytöjen lisäksi aluetta tutkittiin kairaamalla lähiympäristöä, mutta kulttuurikerroksia eikä muita löytöjä kairauksissa havaittu. Topografian ja löytöjen perusteella asuinpaikka-alue on pieni. Alueen keskus lienee juuri nykyisen nuotiopaikan kohdalla ja on siten osin tuhoutunut. Nuotiopaikan ja rannan välissä on löytöjen perusteella vielä säilynyttä aluetta, mutta topografian perusteella alue saattaa jatkua myös nuotiopaikan länsi-, pohjois-, ja itäpuolelle. Alueen arvioitu kokonaislaajuus on noin 20 x 20 metriä, nuotiopaikan ympärillä.

Tulkinta

Kyseessä on löytöjen perusteella kivikautinen asuinpaikka.

Lisätietoja

Toimenpiteet
Tarkastukset

Tila: 3 Toteutettu Laji: 6 Suojeluarvojen tarkastus Tarkastusvuosi: 2010
 Tarkastuspvm: 1.7.2010 Tarkastaja: J. Taivainen
 Kuvaus: KMO kulttuuriperintöinventointi Ruunaa 2010

**Viranomais-
rekisterinro:**
Kunto: 2 Keskinertainen

Arvotus: 3 Esitys mj-luokka II

Olotila: 2 Ei käytössä

**Kohteen
suojelu:** 9 Muu suojeluarvo

Selitys:
Selitys:
**Ympäristön
suojelu:**

99 Muu suojeluarvoa sisältävä alue

Selitys:

retkeilyalue



71786: Neitisaari 1 kivikautinen asuinpaikka. Kvartsi-iskoksia poimitaan nuotiopaikan ja rannan välistä.
 E. Kakkuri 1.7.2010.

Kohdetyyppi:	1 Asuinpaikat	Copyright:	© Metsähallitus 2008 © Maanmittauslaitos 1/MML/08
Koordinaatit:	X 7035538, Y 3674454, Z 135	Mittakaava:	1:5000



Kuikkasuo 1 pyyntikuoppa
MH-tunnus: 96183

Kohdetyyppi:	17 Kivi- ja maarakenteet	Haltija:	131 Metsätalous Itä-Suomi
Ajoitus:	7199 Ajoitus epäselvä	Ylläpitäjä:	131 Metsätalous Itä-Suomi
Rakentamisvuosi:		Kunta:	422 LIEKSA
Lukumäärä:	1		

Koordinaattiselitys:		Geometria tuotettu:	4 Gps-mittaus, korjaamaton
Koordinaatit:	X 7033460, Y 3674340, Z 140	Löydöt:	

Taustatiedot

Kohde löytyi inventoinnissa 23.6.2010.

Ympäristön kuvaus

Mäntykangaskapeikko Kuikkasuon keskellä, aluskasvillisuutena sammal ja jäkälä.

Kohteen kuvaus

Kohde sijaitsee harjanteen keskellä tasaisella maalla. Kyseessä on muodoltaan soikeahko, vallien ympäröimä kuoppa, jonka halkaisija on noin kolme ja puoli metriä ja syvyys noin 0,6 metriä. Vallin päällä sammalen alaisen huuhtoumiskerroksen paksuus on noin kaksi cm ja kuopan pohjalla noin neljä cm. Vallien päällä kasvaa kaksi mäntyä. Kohde erottuu maastossa hyvin. Inventointihetkellä kohteesta noin kymmenen metriä etelään oli puupino.

Kohteen rajaus

Kohde rajautuu pistemäisesti kuopan näkyvien rakenteiden mukaan.

Tulkinta

Ympäristö ja kuopan rakenne sekä koko huomioiden kyseessä saattaisi olla pyyntikuoppa. Joka tapauksessa kuoppa on ihmisen tekemä ja sillä on ikää huuhtoumiskerroksen paksuudesta pääteltynä yli sata vuotta.

Lisätietoja
Toimenpiteet
Tarkastukset

Tila: 3 Toteutettu Laji: 6 Suojeluarvojen tarkastus Tarkastusvuosi: 2010
 Tarkastuspvm: 23.6.2010 Tarkastaja: J. Taivainen
 Kuvaus: KMO kulttuuriperintöinventointi Lieksa 2010

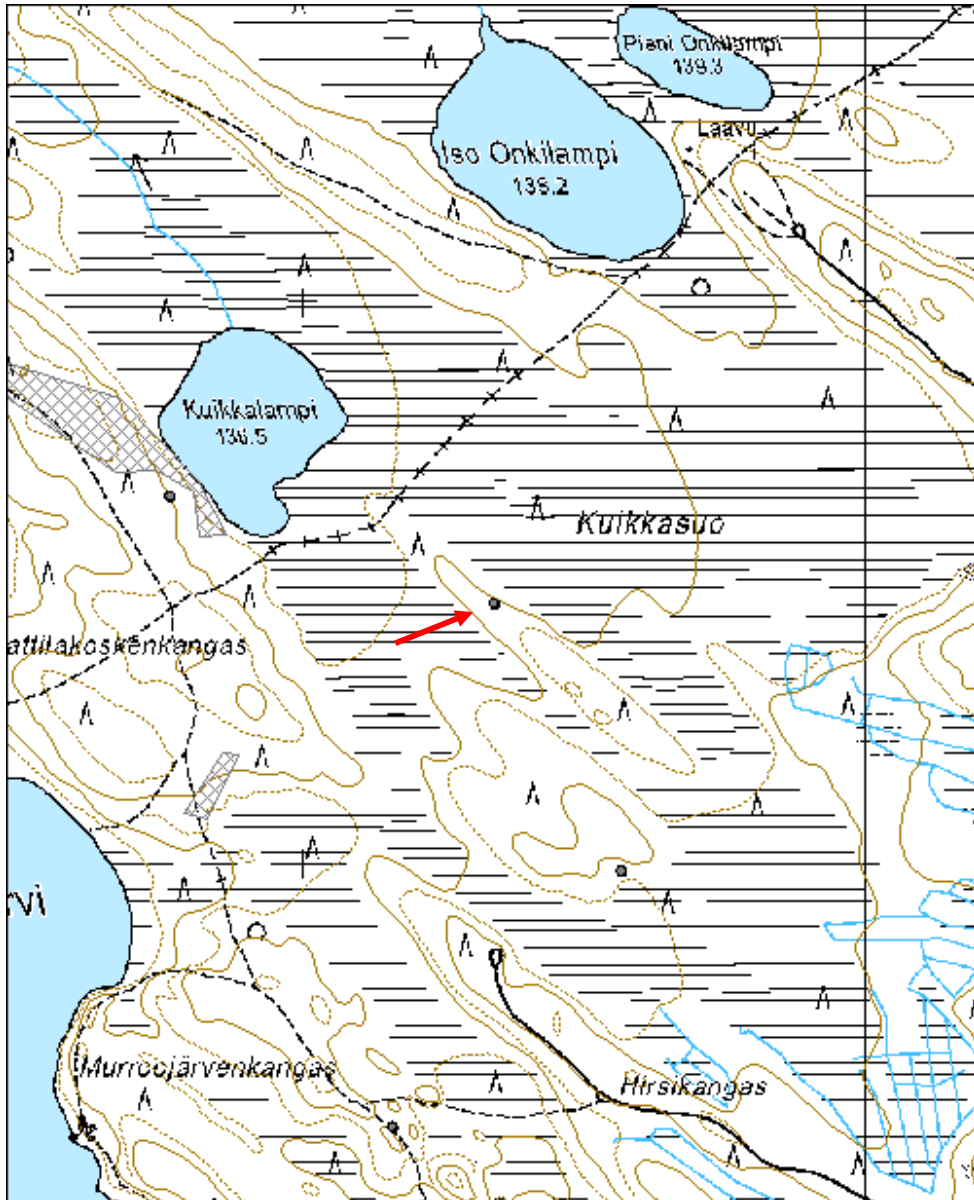
Viranomais- rekisterinro:		Kunto:	1 Hyvä
Arvotus:	3 Esitys mj-luokka II	Olotila:	2 Ei käytössä
Selitys:		Kohteen suojelu:	9 Muu suojeluarvo
		Selitys:	

Ympäristön suojelu:	99 Muu suojeluarvoa sisältävä alue
Selitys:	retkeilyalue



81336: Kuikkasuo 1 pyyntikuoppa. Pyyntikuoppa kuvan keskellä, vasemmalla taustalla Kuikkasuo. Lännestä J. Taivainen 23.6.2010.

Kohdetyyppi:	17 Kivi- ja maarakenteet	Copyright:	© Metsähallitus 2008 © Maanmittauslaitos 1/MML/08
Koordinaatit:	X 7033460, Y 3674340, Z 140	Mittakaava:	1:10000



Siklalahti 4 pyyntikuoppa

MH-tunnus: 96338

Kohdetyyppi:	17 Kivi- ja maarakenteet	Haltija:	620 Etelä-Suomen luontopalvelut
Ajoitus:	7199 Ajoitus epäselvä	Ylläpitäjä:	620 Etelä-Suomen luontopalvelut
Rakentamisvuosi:		Kunta:	422 LIEKSA
Lukumäärä:	1		

Koordinaattiselitys:		Geometria tuotettu:	4 Gps-mittaus, korjaamaton
Koordinaatit:	X 7033106, Y 3683111, Z 145	Löydöt:	

Taustatiedot

Kohde löytyi inventoinnissa 24.6.2010.

Ympäristön kuvaus

Mäntykangas loiva kaakkoisrinne, noin 50 metriä suon reunasta.

Kohteen kuvaus

Kyseessä on lounais-koillisuuntainen muodoltaan soikea kuoppa, jonka ympärillä on vallit. Kuoppa suuntautuu poikittain rinteeseen nähden. Kuopan koko on 1,6 x 2,8 metriä ilman valleja. Vallin päällä on sammalen alla noin 4 cm vahva huuhtoutumiskerros.

Kohteen rajaus

Kohde rajautuu pistemäisesti.

Tulkinta

Muotonsa ja sijaintinsa puolesta kyseessä voisi olla pyyntikuoppa. Vallin huuhtoutumiskerroksen paksuudesta päätellen kyseessä voi olla jopa esihistoriallisen ajan kuoppa, mutta tarkempi ikämäärittäminen jää avoimeksi.

Lisätietoja**Toimenpiteet****Tarkastukset**

Tila: 3 Toteutettu Laji: 6 Suojeluarvojen tarkastus Tarkastusvuosi: 2010
Tarkastuspvm: 24.6.2010 Tarkastaja: J. Taivainen
Kuvaus: KMO kulttuuriperintöinventointi Lieksa 2010

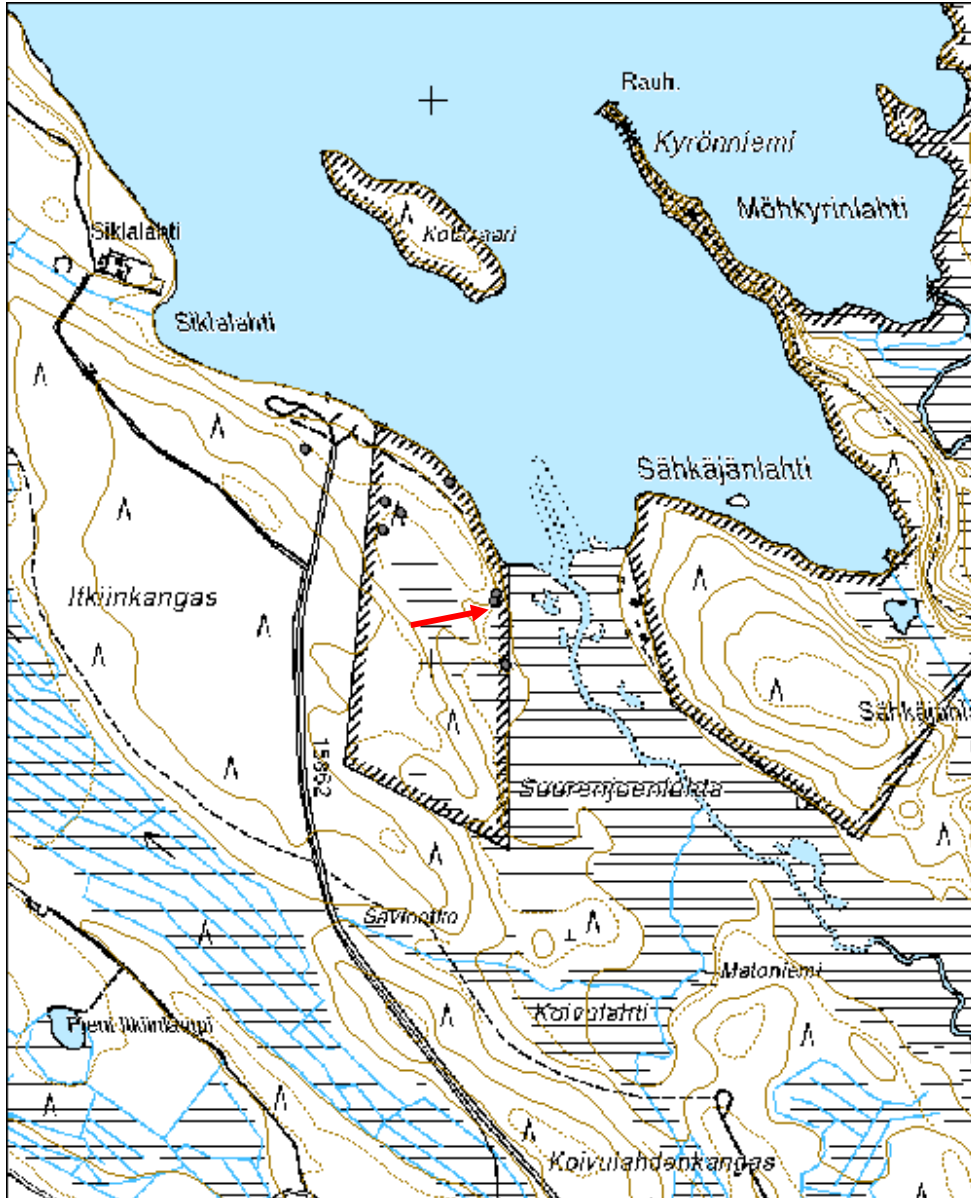
Viranomais- rekisterinro:		Kunto:	1 Hyvä
Arvotus:	3 Esitys mj-luokka II	Olotila:	2 Ei käytössä
Selitys:		Kohteen suojelu:	9 Muu suojeluarvo
		Selitys:	

Ympäristön suojelu:	99 Muu suojeluarvoa sisältävä alue
Selitys:	suojelualue



65315: Siklalahti 4 pyyntikuoppa. Pyyntikuoppa valleineen kuvan keskellä. Taustalla vasemmalla pilkottaa Ruunaanjärvi. J. Taivainen 24.6.2010.

Kohdetyyppi:	17 Kivi- ja maarakenteet	Copyright:	© Metsähallitus 2008 © Maanmittauslaitos 1/MML/08
Koordinaatit:	X 7033106, Y 3683111, Z 145	Mittakaava:	1:10000



Hirsikangas 1 hiilimiilu ja miilumaja jäännös

MH-tunnus: 96126

Kohdetyyppi:	9 Valmistuspaikat/työpaikat	Haltija:	131 Metsätalous Itä-Suomi
Ajoitus:	7116 Uusi aika	Ylläpitäjä:	131 Metsätalous Itä-Suomi
Rakentamisvuosi:		Kunta:	422 LIEKSA
Lukumäärä:	2		

Koordinaattiselitys:		Geometria tuotettu:	4 Gps-mittaus, korjaamaton
Koordinaatit:	X 7030022, Y 3670119, Z 140	Löydöt:	

Taustatiedot

Peruskarttaan merkitty hiilimiilun paikka tarkastettiin inventoinnissa 21.6.2010.

Miilua ei löydetty karttaan merkityltä paikalta, vaan siitä siitä noin 180 metriä lounaaseen, josta löytyi myös mahdollisen miilumajan paikka.

Ympäristön kuvaus

Mäntyhiekkakankaan etelärinne, aluskasvillisuutena sammal ja puolukka.

Kohteen kuvaus

Kohde sijaitsee karttaan merkitystä metsätiestä kymmenkunta metriä pohjoiseen. Selkeästi erottuvan miilukummun halkaisija on noin kymmenen metriä ja korkeus noin 0,8 metriä. Miilukummun ulkokehällä on ilmansäätökuoppia eli jalka-aukkoja tasaisin välein seitsemän kpl. Miilukummun päällä kasvaa kuusi mäntyä ja muutama paju.

Miilukummusta noin 20 metriä lounaaseen on maahan kaivetun puurakenteisen majan tms. jäännös (ks. kaaviopiirros). Sijaintinsa puolesta se voisi liittyä hiilimiiluun ja olla poltonaikaisen majoitteen jäännös (jota lienee käytetty myöhemminkin tilapäismajoitteena).

Kohteen rajaus

Kohde rajautuu aluemaisesti näkyvien rakenteiden mukaan. Alueen koko on noin 20 x 30 metriä. Gps-piste on mitattu miilukummun päältä.

Tulkinta

Kyseessä on hiilimiilun sekä miilumajan jäännökset. Pankakoskella on toiminut järvivalmista rautaa valmistanut ruukki vuosina 1825-1902. Todennäköisesti rakenteet liittyvät hiilenvalmistamiseen kyseisen laitoksen tarpeisiin.

Lisätietoja

<http://www.lieksa.fi/Resource.phx/sivut/sivut-lieksa-pielisen-museo/elinkeinot/teollisuus.htx>

Toimenpiteet

Tarkastukset

Tila: 3 Toteutettu Laji: 6 Suojeluarvojen tarkastus Tarkastusvuosi: 2010
 Tarkastuspvm: 21.6.2010 Tarkastaja: J. Taivainen
 Kuvaus: KMO kulttuuriperintöinventointi Lieksa 2010

**Viranomais-
rekisterinro:**
Kunto: 1 Hyvä

Arvotus: 3 Esitys mj-luokka II

Olotila: 2 Ei käytössä

**Kohteen
suojelu:** 9 Muu suojeluarvo

Selitys:
Selitys:
**Ympäristön
suojelu:**

0 Ei määritelty

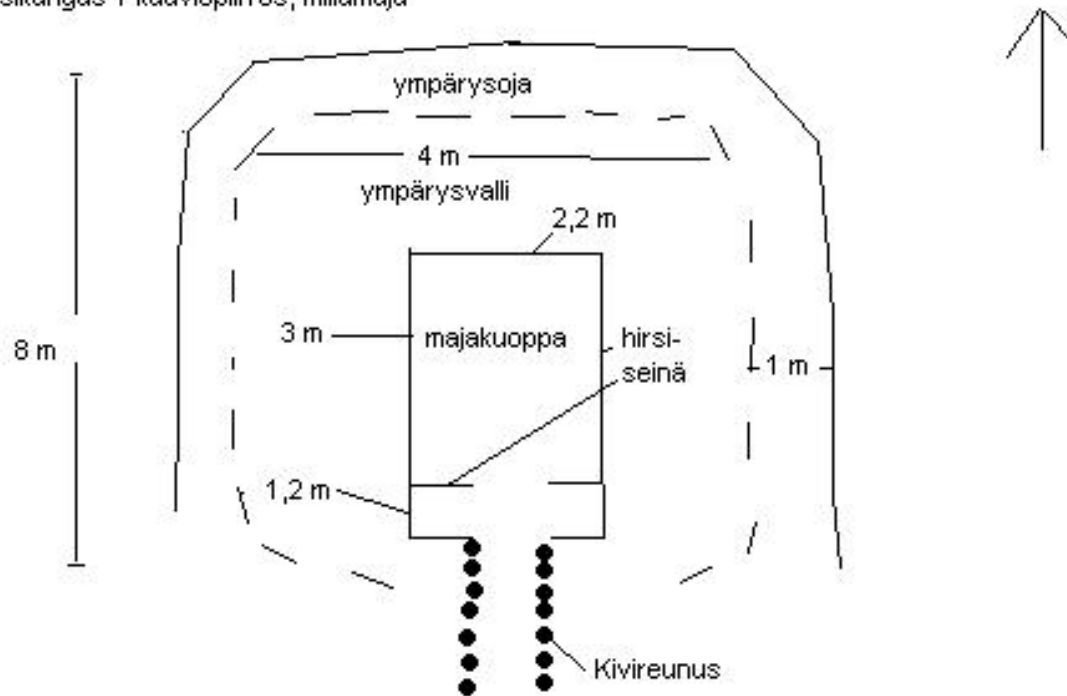
Selitys:


65226: Hirsikangas 1 hiilimiilu ja miilumaja jäännös. Yleiskuva. Miilukummun päällä Markku Oinonen. Etelästä. J. Taivainen 21.6.2010.



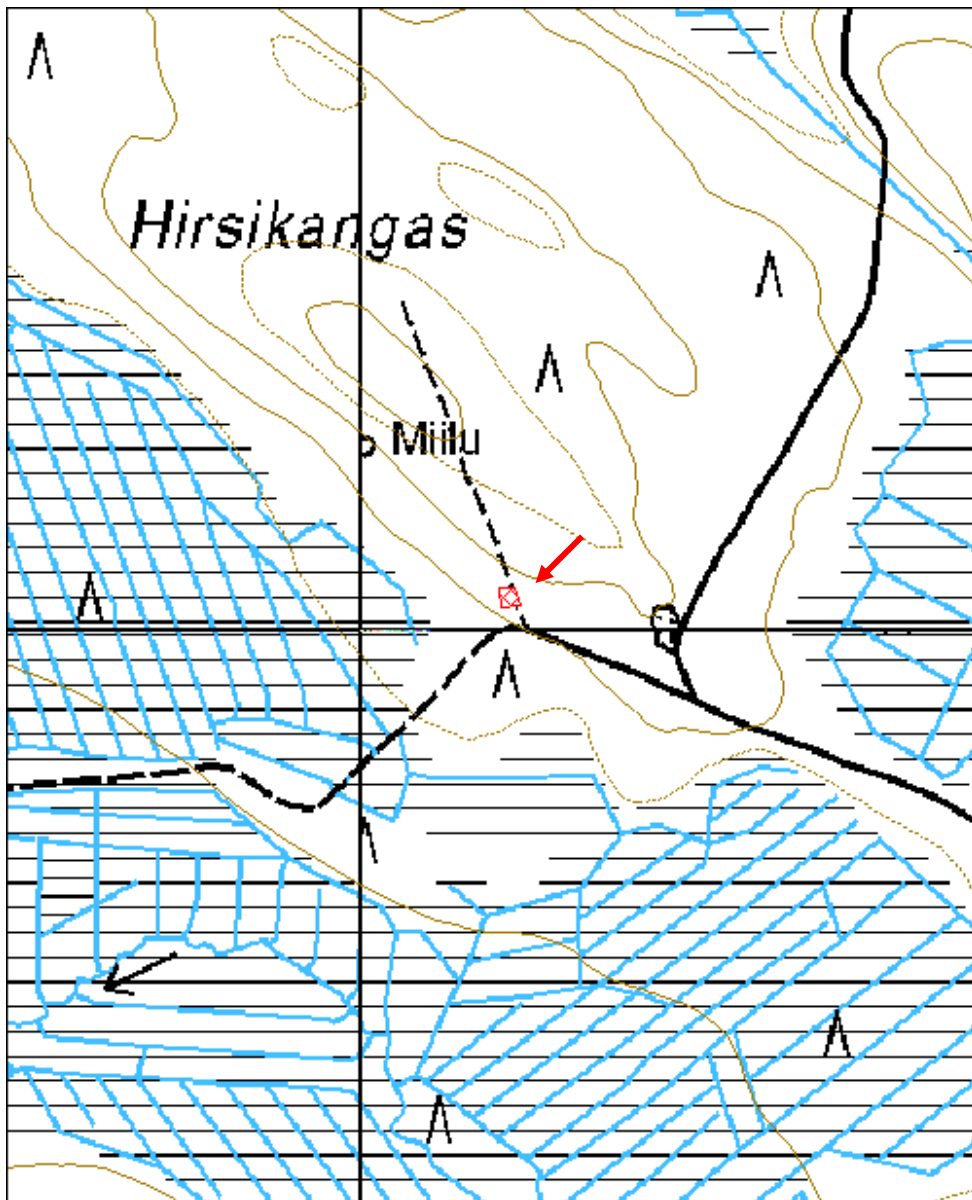
65227: Hirsikangas 1 hiilimiilu ja miilumaja jäännös. Yleiskuva. Miilumajan jäännös ja suuaukko. Etelästä. J. Taivainen 21.6.2010.

Hirsikangas 1 kaaviopiirros, miilumaja



Kuopan syvyys noin 1,2 metriä

Kohdetyyppi:	9 Valmistuspaikat/työpaikat	Copyright:	© Metsähallitus 2008 © Maanmittauslaitos 1/MML/08
Koordinaatit:	X 7030022, Y 3670119, Z 140	Mittakaava:	1:5000



Kirkkotie 1 merkkipuuta	MH-tunnus: 96141
--------------------------------	-------------------------

Kohdetyyppi:	13 Liikennekohteet	Haltija:	131 Metsätalous Itä-Suomi
Ajoitus:	7118 Historiallinen aika	Ylläpitäjä:	131 Metsätalous Itä-Suomi
Rakentamisvuosi:		Kunta:	422 LIEKSA
Lukumäärä:	2		

Koordinaattiselitys:	Geometria tuotettu:
Koordinaatit:	4 Gps-mittaus, korjaamaton
X 7029104, Y 3669753, Z 142	Löydöt:

Taustatiedot

Vanhan käytöstä jääneen Kirkkotien varressa olevista karsikkopuista saatiin tieto Siikavaarassa asuvilta Urho ja Erkki Oinoselta inventoinnissa 21.6.2010. He kertoivat, että ennen vanhaan tietä kuljettiin Pudasjärven rantaan (Pudasluhdan tienoille), josta jatkettiin veneillä kirkolle Lieksaan. Reittiä pitkin kuljetettiin vainajat kirkkomultiin ja Kirkkotien varressa oleviin puihin tehtiin vainajien muistoksi kaiverruksia. Veljesten ikä oli haastatteluhetkellä arviolta yli 80 vuotta. He kertoivat vanhoja merkkipuita olevan kahdessa paikassa peruskarttaankin vielä merkityn, mutta maastossa paikoin heikosti erottuvan uran varressa. Toisesta paikasta löydettiinkin kaksi merkkipuuta, joista toinen oli maahan kaatunut kelo ja toinen enää kanto. Toisesta paikasta, joka sijaitsee ensimmäisestä noin 1600 metriä luoteeseen (Lukanaho) ei löytynyt yhtään vanhaa puuta (kävin kahteen eri kertaan kulkemassa alueella) eikä siten myöskään karsikko- eli merkkipuita. Reitin varressa voi olla lisää karsikkopuita yksityisten mailla, joita ei tässä inventoinnissa tarkastettu.

Ympäristön kuvaus

Rekikangas -nimisen mäen etelärinteellä lähellä suonreunaa kulkeva heikosti erottuva ura, joka on peruskarttaan merkitty Kirkkotie -nimellä.

Kohteen kuvaus

Karttaan merkityn, mutta maastossa melko heikosti erottuvan Kirkkotien linjalta löytyi Erkki ja Urho Oinosen kertomalta alueelta kaatunut vanha kelo, jonka korossa rungon länsipuolelta löytyi kaiverrus. Koroon on kaiverrettu numero 8 ja lisäksi numero 19, joka erottuu heikommin. Koron mitat ovat noin 15 x 30 cm ja numeron 8 mitat noin 3 x 8 cm sekä numeron mitat 19 noin 4 x 4 cm. Numerot ovat muodoiltaan hieman kantikkaita. Koron veiston jälkeen puu on kasvanut noin 6 cm. Tästä noin 15 metriä itään, myös saman uran reunassa on toinen karsikkopuun jäännös. Kyseessä on noin 1,5 metriä pitkä kantojuurakko, joka makaa maanpintaisena. Ilmeisesti puunkorjaaja on aikanaan saannut puun siten, että, kelo puun korossa sijaitsevat kaksi kaiverrusta ovat säästyneet kannossa (jättänyt kannon hieman tavallista pitemmäksi). Länsipuolella olevassa korossa on veistettynä ohut rasti. Koron koko on noin 6 x 30 cm ja rastin koko noin 3 x 7 cm. Kannon puuaineksi on ympäriltä pahoin lahonnut, mutta vaikuttaa siltä, että puu on koron veiston jälkeen kasvanut ainakin 5 cm. Itäpuolella on isompi koro, johon on veistetty numerot 0 ja 8. Koron koko on noin 20 x 40 cm ja numeron 0 koko noin 4 x 10 cm, numeron 8 koko on noin 3 x 10 cm. Numerot ovat muodoiltaan pyöreitä. Puu on koron veiston jälkeen kasvanut noin 5 cm.

Kohteen rajaus

Kohde rajautuu aluemaisesti näkyvien rakenteiden mukaan. Alueen koko on noin 5 x 15 metriä.

Tulkinta

Kyseessä on vanhan Kirkkotien varressa sijaitsevat kaksi karsikko- eli merkkipuuta. Ne liittyvät osittain häviämäisillään olevaan Kirkkotien linjaukseen (yksityismailla reitti näyttää pääasiassa olevan nykyisin metsätienä). Puusto alueella on pääasiassa varttunutta kasvatusmetsää, joka on iältään paljon nuorempaa kuin varsinaiset karsikkopuut, jotka ovat maatuivia jäännöksiä edeltävästä puusukupolvesta. Karsikkopuiden jäännökset tulevat katoamaan lahoamisen myötä.

Lisätietoja
Toimenpiteet
Tarkastukset

Tila: 3 Toteutettu Laji: 6 Suojeluarvojen tarkastus Tarkastusvuosi: 2010
 Tarkastuspvm: 21.6.2010 Tarkastaja: J. Taivainen
 Kuvaus: KMO kulttuuriperintöinventointi Lieksa 2010

**Viranomais-
rekisterinro:**
Kunto: 3 Huono

Arvotus: 3 Esitys mj-luokka II

Olotila: 2 Ei käytössä

**Kohteen
suojelu:** 9 Muu suojeluarvo

Selitys:
Selitys:
**Ympäristön
suojelu:**

0 Ei määritelty

Selitys:


65229: Kirkkotie 1 merkkipuuta. Kaatuneen kelon kyljen korossa kaiverrus maastotietokoneen oikealla puolella. Lännessä. J. Taivainen 21.6.2010.



65230: Kirkkotie 1 merkkipuu. Lähikuva kaatuneen kelon kyljen koron kaiveruksista. Lännestä. J. Taivainen 21.6.2010.

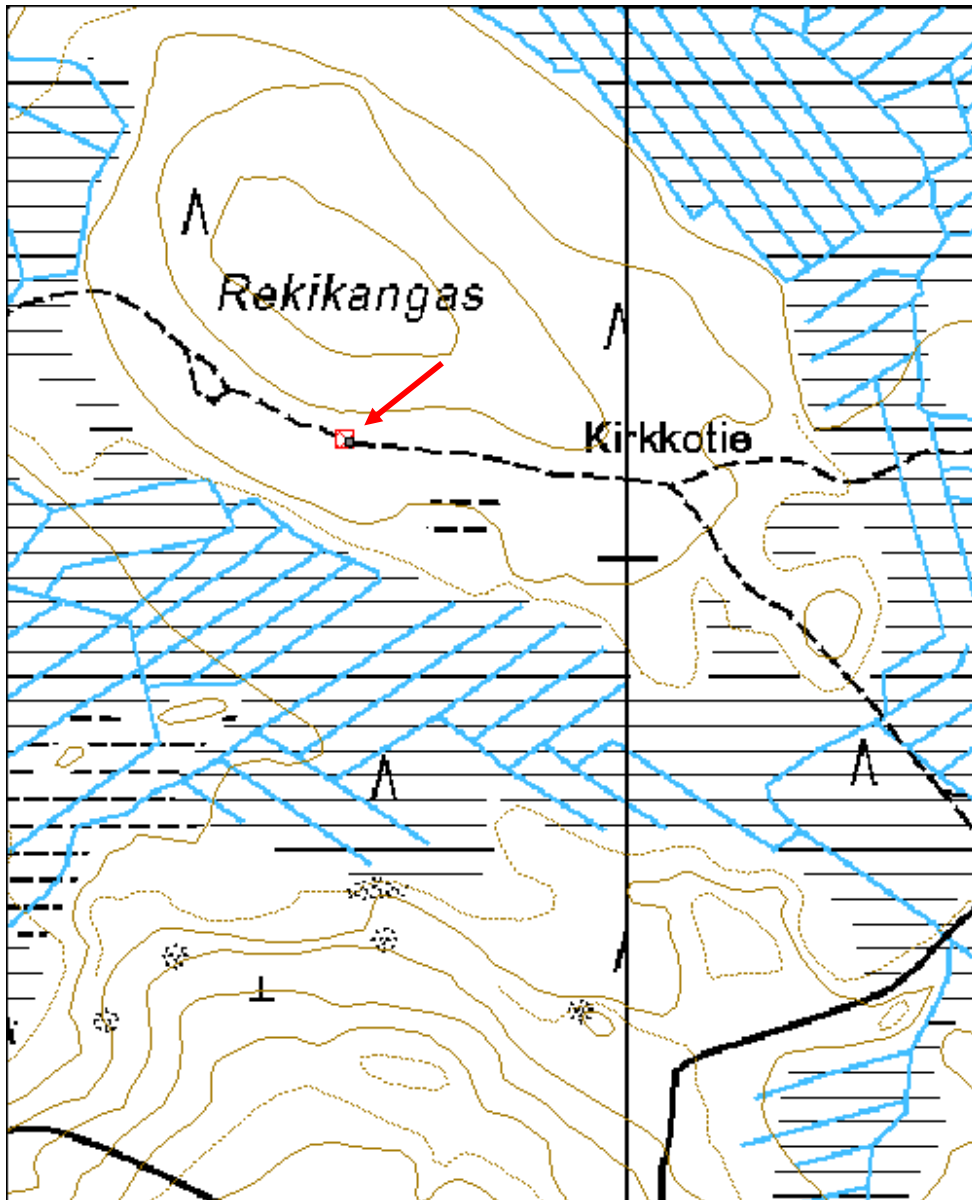


65231: Kirkkotie 1 merkkipuu. Etualalla kanto, jossa kaksi kaiverrusta, taustalla kaatunut kelo, jossa yksi kaiverrus. Idästä. J. Taivainen 21.6.2010.



65232: Kirkkotie 1 merkkipuu. Kelokannon itäisen koron kaiverukset. Idästä. J. Taivainen 21.6.2010.

Kohdetyyppi:	13 Liikennekohteet	Copyright:	© <i>Metsähallitus 2008</i> © <i>Maanmittauslaitos 1/MML/08</i>
Koordinaatit:	X 7029104, Y 3669753, Z 142	Mittakaava:	1:5000



Särkkävaara 1 kuoppa

MH-tunnus: 96143

Kohdetyyppi:	17 Kivi- ja maarakenteet	Haltija:	131 Metsätalous Itä-Suomi
Ajoitus:	7118 Historiallinen aika	Ylläpitäjä:	131 Metsätalous Itä-Suomi
Rakentamisvuosi:		Kunta:	422 LIEKSA
Lukumäärä:	1		

Koordinaattiselitys:		Geometria tuotettu:	4 Gps-mittaus, korjaamaton
Koordinaatit:	X 7029157, Y 3674512, Z 140	Löydöt:	

Taustatiedot

Kohde on merkitty SutiGis luontotauluun nimikkeellä "erakonmaja". Siikavaarassa asuvat veljekset Urho ja Erkki Oinonen tiesivät alueella sijaitsevan kuopan, jota epäilivät mahdollisesti pyyntikuopan jäännökseksi. Kohde tarkastettiin inventoinnissa 21.6.2010, jolloin osoittautui, että SutiGis:n ja Oinosten veljesten tiedot tarkoittavat samaa kuoppaa.

Ympäristön kuvaus

Koilliseen aukeava loiva mäenrinne, mäntyhiekkakangas, jonka pohjois-itäpuolella hakkuuaukea.

Kohteen kuvaus

Kyseessä on neliskantainen loivapiirteinen jäkälän peittämä kuoppa, joka on juuri SutiGis:iin tehdyn merkinnän kohdalla.

Kuopan koko on viisi x viisi metriä ja sen ympärillä on vallit. Kuopan syvyys on noin kaksi metriä. Kuopan pohjalle on kaivettu pieni, noin puoli metriä syvä kuoppa, joka on myös jo sammaloitunut, mutta jyrkkäreunainen ja ilmeisesti nuorempi kuin alkuperäinen iso kuoppa. Lisäksi kuopan yläreunan tuntumaan on myöhemmin kaivettu pieni tasanne, joka voisi olla metsästäjän tekemä ampumapaikka. Kuopan ikään viittaa pohjalla oleva vanha kanto. Vallien päällä kasvaa arviolta noin 40 vuotiaita mäntyjä.

Ympäristöä tarkasteltiin laajasti, eikä alueelta löytynyt muita kuoppia tai rakenteita, paitsi lähes mäen lakialueelta, mäentörmästä, yksi resentiltä vaikuttava mahdollinen hiekanottokuoppa.

Kohteen rajaus

Kohde rajautuu pistemäisesti kuopan näkyvien rakenteiden mukaan.

Tulkinta

Kyseessä lienee yli sata vuotias ihmisen kaivama kuoppa. Käyttötarkoitus jää avoimeksi. Kyseessä ei ole hiilenvalmistuskouppa eikä tervahauta, sillä hiiltä kuopassa ei ole. Kuoppa ei oikein vaikuta pyyntikuopaltakaan, sillä sen muoto näyttää säilyneen aika hyvin, joten se ei ole riittävän jyrkkäreunainen pyyntikuopaksi. Tiedossa ei ole millä perusteella kuoppa on SutiGis:iin tulkittu erakonmajaksi, mutta periaatteessa kyseessä voisi olla asuinkuoppakin. Ympäristö vain on asuinkuopalle hieman outo, sillä luontaista vesilähdettä ei paikalla taida olla.

Lisätietoja

Toimenpiteet
Tarkastukset

Tila: 3 Toteutettu Laji: 6 Suojeluarvojen tarkastus Tarkastusvuosi: 2010
 Tarkastuspvm: 21.6.2010 Tarkastaja: J. Taivainen
 Kuvaus: KMO kulttuuriperintöinventointi Lieksa 2010

**Viranomais-
rekisterinro:**
Kunto: 1 Hyvä

Arvotus: 3 Esitys mj-luokka II

Olotila: 2 Ei käytössä

**Kohteen
suojelu:** 9 Muu suojeluarvo

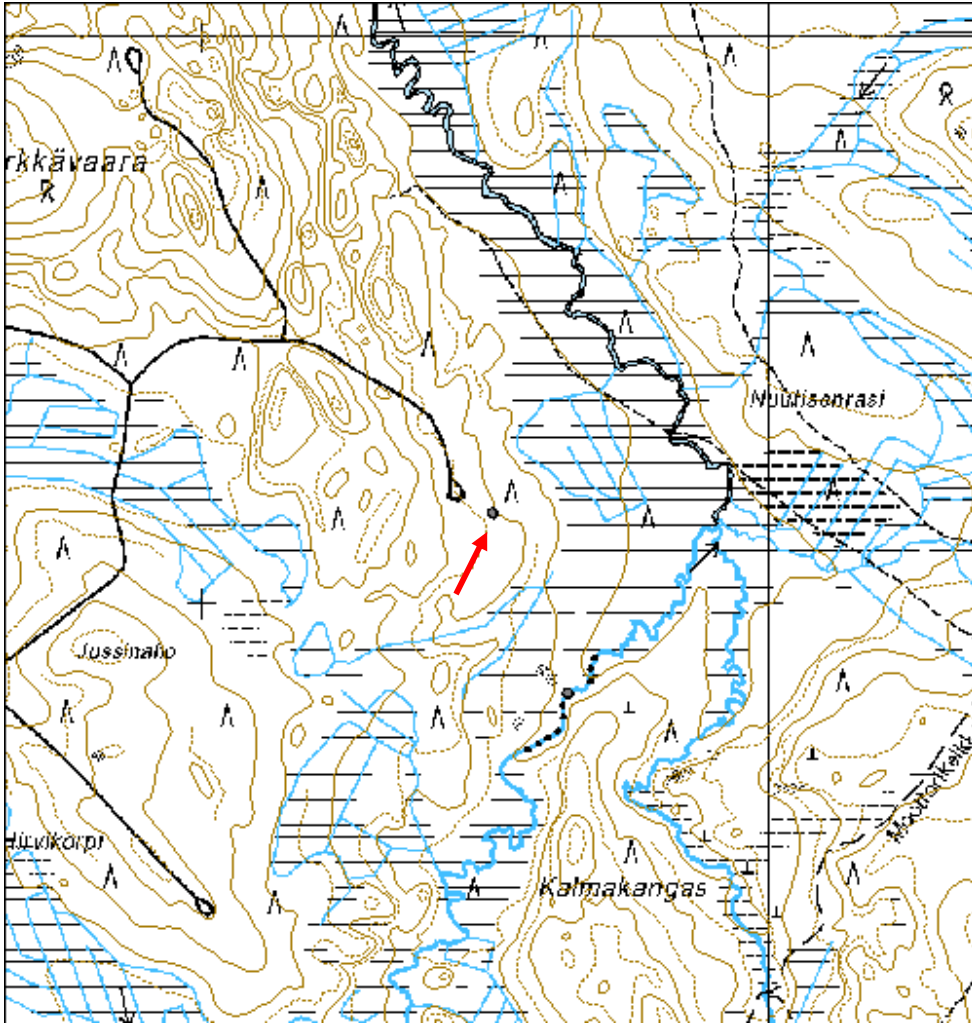
Selitys:
Selitys:
**Ympäristön
suojelu:**

0 Ei määritelty

Selitys:


81330: Särkkävaara 1 kuoppa. Yleiskuva. Kuoppa ja ympärysvallit kuvan keskellä. Luoteesta. J. Taivainen 21.6.2010.

Kohdetyyppi:	17 Kivi- ja maarakenteet	Copyright:	© Metsähallitus 2008 © Maanmittauslaitos 1/MML/08
Koordinaatit:	X 7029157, Y 3674512, Z 140	Mittakaava:	1:10000



Murroonkangas 1 tervahauta

MH-tunnus: 96185

Kohdetyyppi:	9 Valmistuspaikat/työpaikat	Haltija:	131 Metsätalous Itä-Suomi
Ajoitus:	7118 Historiallinen aika	Ylläpitäjä:	131 Metsätalous Itä-Suomi
Rakentamisvuosi:		Kunta:	422 LIEKSA
Lukumäärä:	1		

Koordinaattiselitys:		Geometria tuotettu:	4 Gps-mittaus, korjaamaton
Koordinaatit:	X 7032531, Y 3674159, Z 139	Löydöt:	

Taustatiedot

Kohde löytyi inventoinnissa 23.6.2010.

Ympäristön kuvaus

Mäntykankaan harjanne.

Kohteen kuvaus

Kyseessä on etelä-pohjoissuuntainen kuoppa loivassa pohjoiseen viettävässä rinteessä, aivan polun reunassa sen pohjoispuolella.

Kuoppa on kaksiosainen, ylempi osa on leveydeltään 1,2 ja pituudeltaan 3,5 metriä. Sen erottaa alemmasta osasta noin 30 cm:n levyinen maakannas. Alempi osa on kooltaan noin metri x metri. Molempien osien syvyys on noin puoli metriä. Kuoppien reunat ovat loivapiirteiset ja sammaloituneet. Sammalen alainen huuhtoumiskerros kerros kuopasta nostetussa maakasassa on vähäinen, vain muutamia millijä. Kuopan reunassa kasvaa yksi mänty.

Kohteen rajaus

Kohde rajautuu pistemäisesti kuopan näkyvien rakenteiden mukaan.

Tulkinta

Kyseessä on ns. rännitervahaudan jäännös, joka iältään lienee yli sata vuotta vanha. Kaksiosaisen haudan ylemmässä kuopassa on tislattu terva ja alemmassa kuopassa on ollut astia, johon terva on laskettu. Tervahaudan jäännös soveltuisi hyvin opastuskohteeksi, sillä se on helposti erottuva ja hyväkuntoinen sekä sijaitsee aivan retkeilyreitit varressa.

Lisätietoja***Toimenpiteet***

Tarkastukset

Tila: 3 Toteutettu Laji: 6 Suojeluarvojen tarkastus Tarkastusvuosi: 2010
 Tarkastuspvm: 23.6.2010 Tarkastaja: J. Taivainen
 Kuvaus: KMO kulttuuriperintöinventointi Lieksa 2010

**Viranomais-
rekisterinro:**
Kunto: 1 Hyvä

Arvotus: 3 Esitys mj-luokka II

Olotila: 2 Ei käytössä

**Kohteen
suojelu:** 9 Muu suojeluarvo

Selitys:
Selitys:
**Ympäristön
suojelu:**

99 Muu suojeluarvoa sisältävä alue

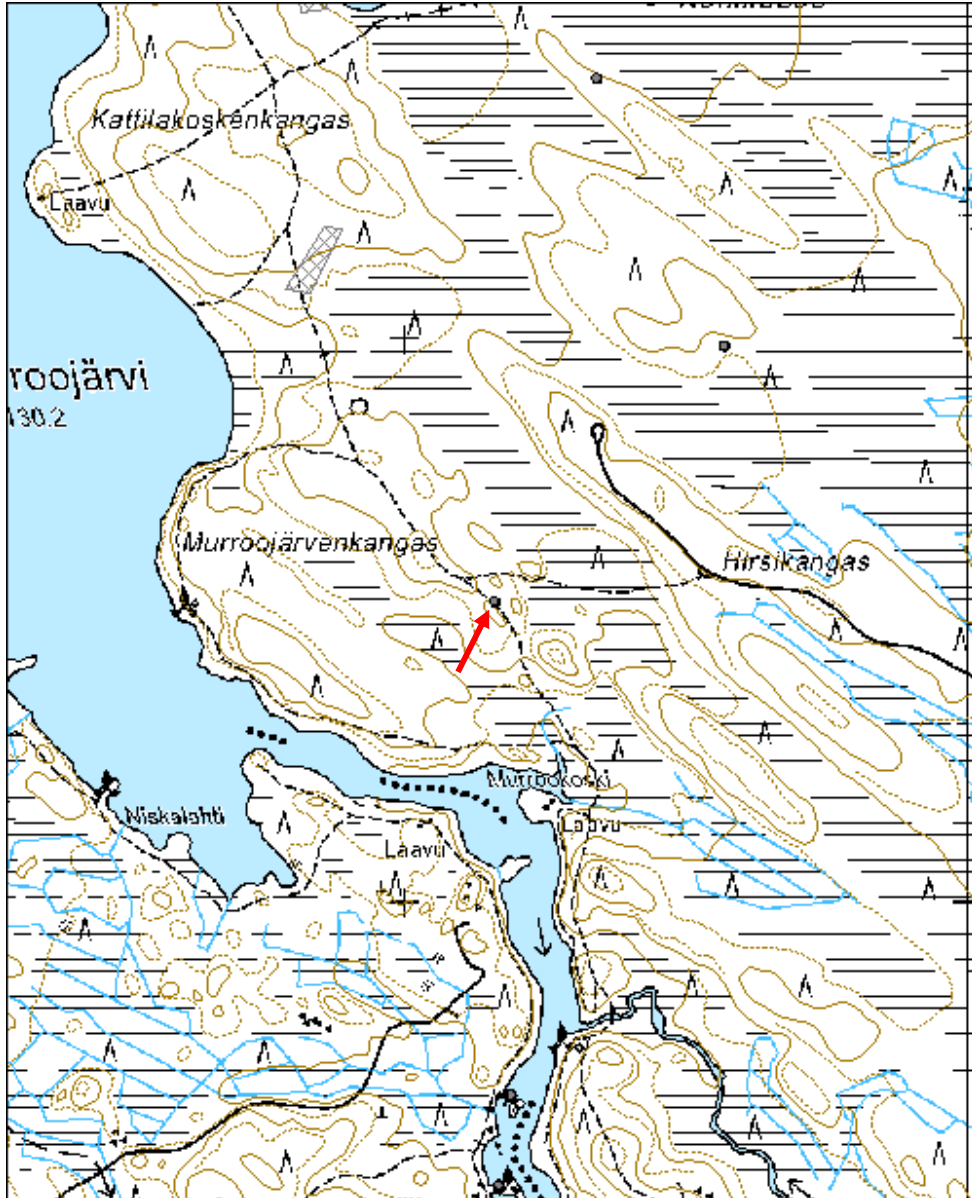
Selitys:

retkeilyalue



81179: Murroonkangas 1 tervahauta. Tervahaudan kaksi kuoppaa erottuvat hyvin. Luoteesta.
 J. Taivainen 23.6.2010.

Kohdetyyppi:	9 Valmistuspaikat/työpaikat	Copyright:	© <i>Metsähallitus 2008</i> © <i>Maanmittauslaitos 1/MML/08</i>
Koordinaatit:	X 7032531, Y 3674159, Z 139	Mittakaava:	1:10000



Kattilakosken kangas 3 kuoppa

MH-tunnus: 96229

Kohdetyyppi:	17 Kivi- ja maarakenteet	Haltija:	131 Metsätalous Itä-Suomi
Ajoitus:	7118 Historiallinen aika	Ylläpitäjä:	131 Metsätalous Itä-Suomi
Rakentamisvuosi:		Kunta:	422 LIEKSA
Lukumäärä:	1		

Koordinaattiselitys:		Geometria tuotettu:	4 Gps-mittaus, korjaamaton
Koordinaatit:	X 7033650, Y 3673763, Z 140	Löydöt:	

Taustatiedot

Kohde löytyi inventoinnissa 23.6.2010.

Ympäristön kuvaus

Mäntykangas, loiva itärinne, noin 50 metriä Kuikkalammen länsirannasta.

Kohteen kuvaus

Kyseessä on lounais-koillisuuntainen kuoppa, jonka leveys on noin metrin, pituus noin kaksi ja puoli metriä sekä syvyys noin puoli metriä. Kuoppa on sammaloitunut ja loivareunainen. Kuopasta kaivettu maa on kasattu kuopan pohjoiselle sivulle kummuksi.

Kohteen rajaus

Kohde rajautuu pistemäisesti näkyvien rakenteiden mukaan.

Tulkinta

Kyseessä voisi olla varastokuopan, esim. nauriskuopan jäännös tai rännityyppisen tervahaudan jäännös.

Lisätietoja***Toimenpiteet******Tarkastukset***

Tila: 3 Toteutettu Laji: 6 Suojeluarvojen tarkastus Tarkastusvuosi: 2010
Tarkastuspv: 23.6.2010 Tarkastaja: J. Taivainen
Kuvaus: KMO kulttuuriperintöinventointi Lieksa 2010

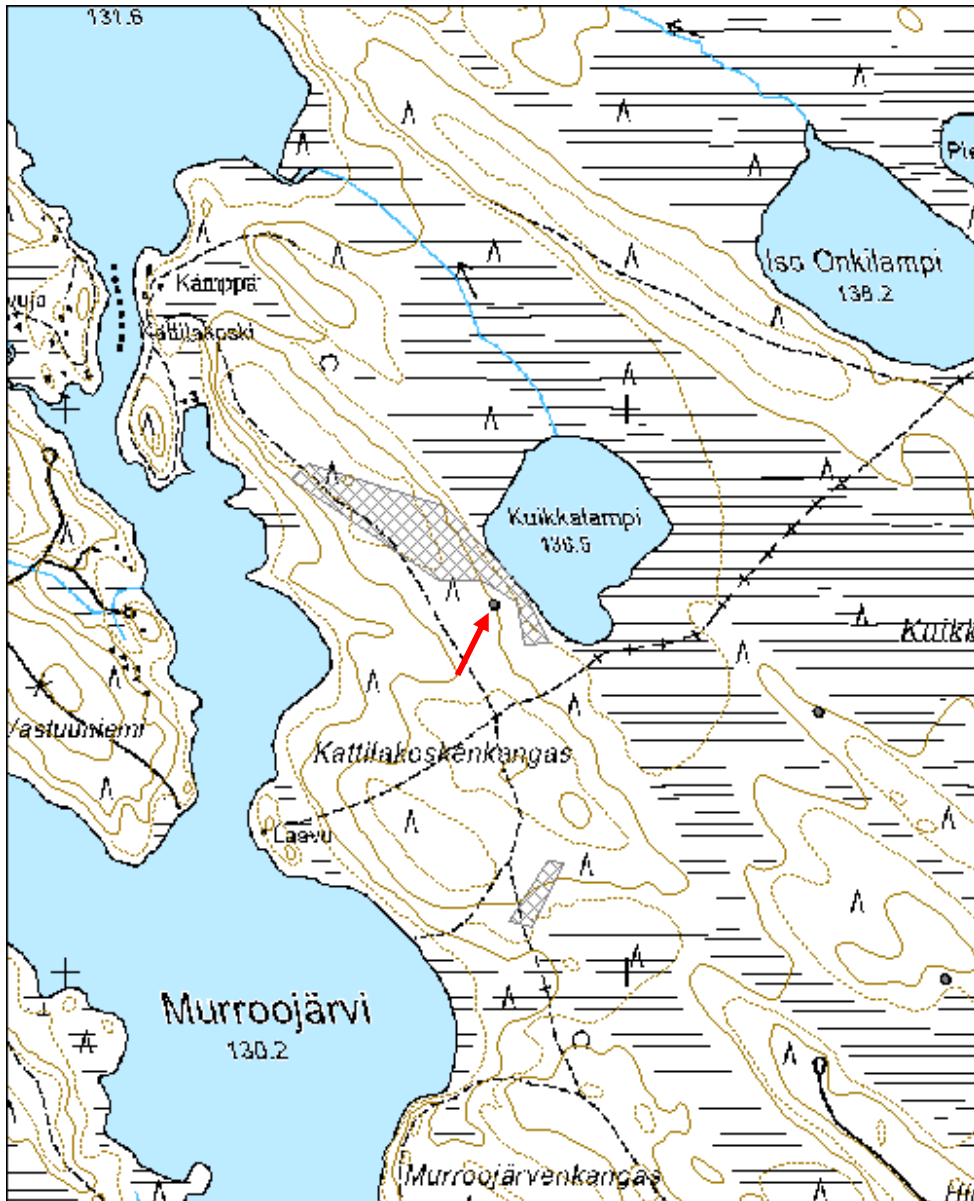
Viranomais- rekisterinro:		Kunto:	1 Hyvä
Arvotus:	3 Esitys mj-luokka II	Olotila:	2 Ei käytössä
Selitys:		Kohteen suojelu:	9 Muu suojeluarvo
		Selitys:	

Ympäristön suojelu:	99 Muu suojeluarvoa sisältävä alue
Selitys:	retkeilyalue



65307: Kattilakoskenkangas 3 kuoppa. Kuoppa kuvan keskellä. Taustalla Kuikkalampi. Lounaasta. J. Taivainen 23.6.2010.

Kohdetyyppi:	17 Kivi- ja maarakenteet	Copyright:	© Metsähallitus 2008 © Maanmittauslaitos 1/MML/08
Koordinaatit:	X 7033650, Y 3673763, Z 140	Mittakaava:	1:10000



Siklalahti 2 tervahauta

MH-tunnus: 96287

Kohdetyyppi:	9 Valmistuspaikat/työpaikat	Haltija:	620 Etelä-Suomen luontopalvelut
Ajoitus:	7118 Historiallinen aika	Ylläpitäjä:	620 Etelä-Suomen luontopalvelut
Rakentamisvuosi:		Kunta:	422 LIEKSA
Lukumäärä:	1		

Koordinaattiselitys:		Geometria tuotettu:	4 Gps-mittaus, korjaamaton
Koordinaatit:	X 7033317, Y 3683032, Z 140	Löydöt:	

Taustatiedot

Kohde löytyi inventoinnissa 24.6.2010.

Ympäristön kuvaus

Loivasti koilliseen laskeva mäntykangas Ruunaanjärven rannassa.

Kohteen kuvaus

Kyseessä on lounais-koillisuuntainen kuoppa, joka on leveydeltään noin metrin, pituudeltaan noin kolme metriä ja syvyydeltään noin 0,4 metriä. Kuoppa on muodoltaan hautamainen painanne, jonka alapäässä on pieni syvennys. Kuoppa on sammaloitunut ja pyöristynyt.

Kohteen rajaus

Kohde rajautuu pistemäisesti.

Tulkinta

Ns. rännityypin tervahauta.

Lisätietoja**Toimenpiteet****Tarkastukset**

Tila: 3 Toteutettu Laji: 6 Suojeluarvojen tarkastus Tarkastusvuosi: 2010
Tarkastuspv: 24.6.2010 Tarkastaja: J. Taivainen
Kuvaus: KMO kulttuuriperintöinventointi Lieksa 2010

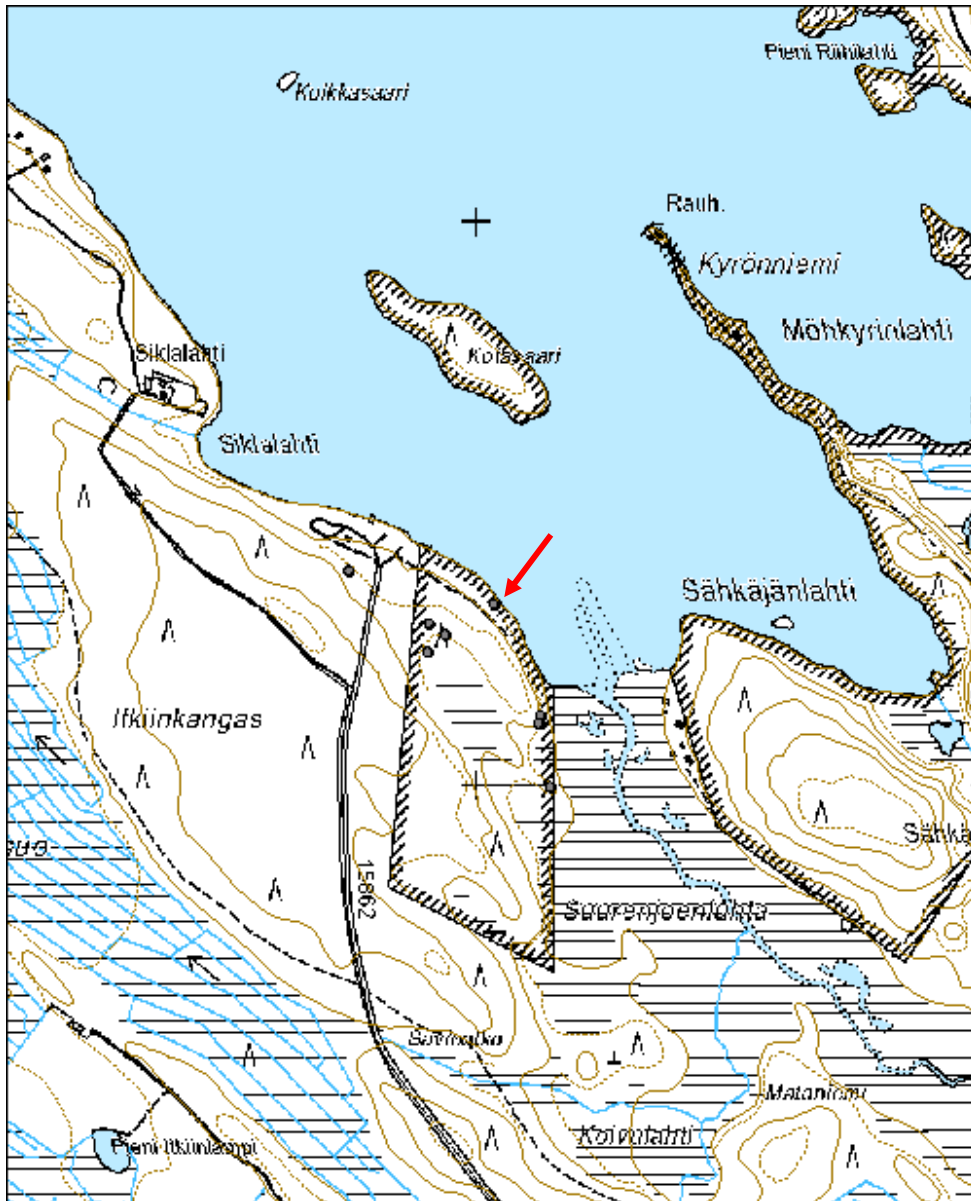
Viranomais- rekisterinro:		Kunto:	1 Hyvä
Arvotus:	3 Esitys mj-luokka II	Olotila:	2 Ei käytössä
Selitys:		Kohteen suojelu:	9 Muu suojeluarvo
		Selitys:	

Ympäristön suojelu:	99 Muu suojeluarvoa sisältävä alue
Selitys:	suojelualue



65312: Siklalahti 2 tervahauta. Tervahauta erottuu pitkänomaisena kuoppana kuvan keskellä. Taustalla Ruunaanjärvi. Lounaasta.J. Taivainen 24.6.2010.

Kohdetyyppi:	9 Valmistuspaikat/työpaikat	Copyright:	© <i>Metsähallitus</i> 2008 © <i>Maanmittauslaitos 1/MML/08</i>
Koordinaatit:	X 7033317, Y 3683032, Z 140	Mittakaava:	1:10000



Siklalahti 3 tervahauta

MH-tunnus: 96322

Kohdetyyppi:	9 Valmistuspaikat/työpaikat	Haltija:	620 Etelä-Suomen luontopalvelut
Ajoitus:	7118 Historiallinen aika	Ylläpitäjä:	620 Etelä-Suomen luontopalvelut
Rakentamisvuosi:		Kunta:	422 LIEKSA
Lukumäärä:	1		

Koordinaattiselitys:		Geometria tuotettu:	4 Gps-mittaus, korjaamaton
Koordinaatit:	X 7033119, Y 3683115, Z 145	Löydöt:	

Taustatiedot

Kohde löytyi inventoinnissa 24.6.2010.

Ympäristön kuvaus

Mäntyhiekkakangas, itään laskeva rinnetörmä noin 12 metriä suon reunasta.

Kohteen kuvaus

Kyseessä on rinteeseen suuntautunut, hautamainen ja loivareunainen sammalen peittämä kuoppa, jonka leveys on 1,2 metriä, pituus noin kolme metriä ja syvyys noin 0,3 metriä. Kuopan alapäässä on pohjalla pyöreä kuoppa, jonka halkaisija on noin 70 cm ja syvyys noin 50 cm.

Kohteen rajaus

Kohde rajautuu pistemäisesti kuopan näkyvien rakenteiden mukaan.

Tulkinta

Kyseessä on ns. rännityyppinen tervahauta, jossa erottuu haudan alapäässä olleen pyöreän tervanlaskuastian paikka.

Lisätietoja***Toimenpiteet******Tarkastukset***

Tila: 3 Toteutettu Laji: 6 Suojeluarvojen tarkastus Tarkastusvuosi: 2010
Tarkastuspvm: 24.6.2010 Tarkastaja: J. Taivainen
Kuvaus: KMO kulttuuriperintöinventointi Lieksa 2010

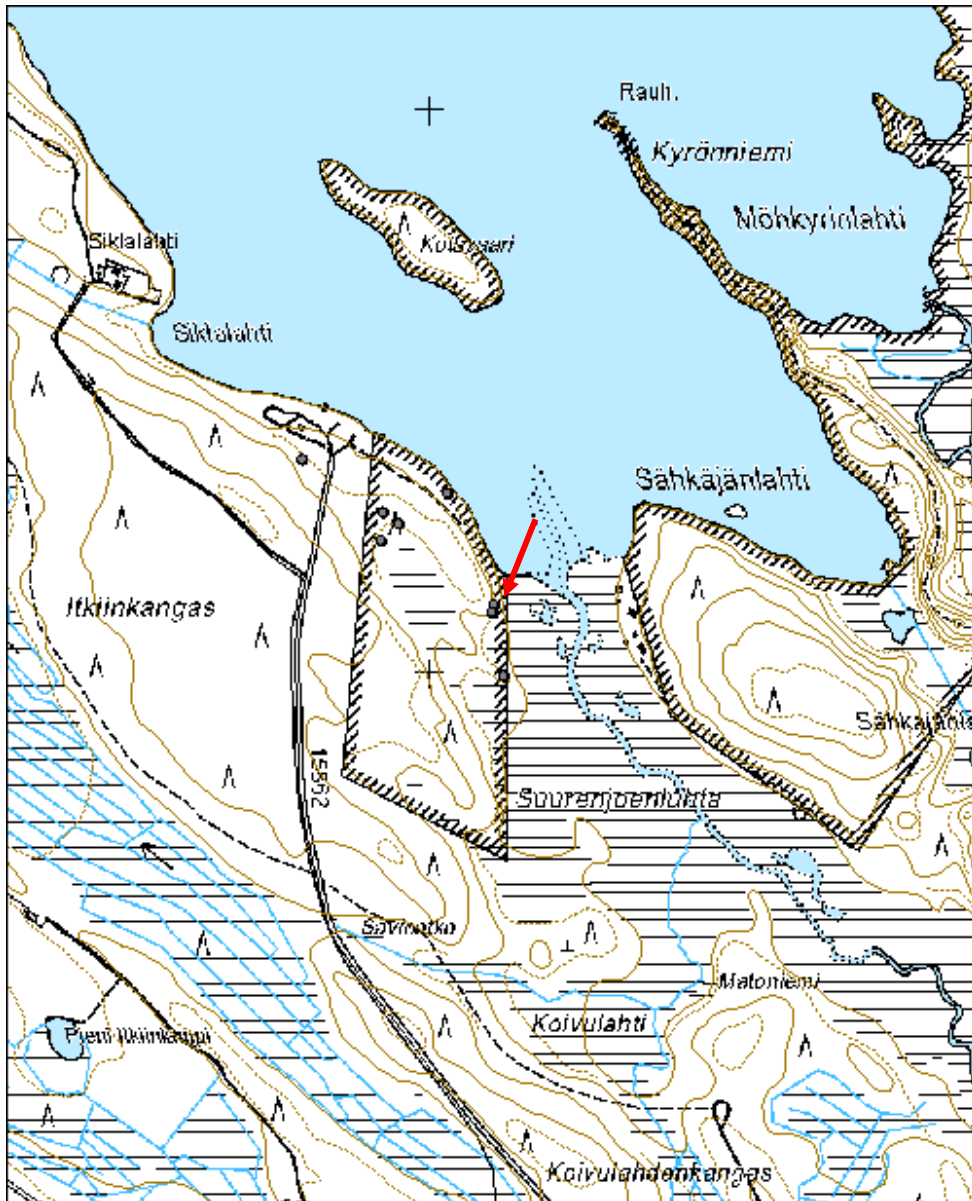
Viranomais- rekisterinro:		Kunto:	1 Hyvä
Arvotus:	3 Esitys mj-luokka II	Olotila:	2 Ei käytössä
Selitys:		Kohteen suojelu:	9 Muu suojeluarvo
		Selitys:	

Ympäristön suojelu:	99 Muu suojeluarvoa sisältävä alue
Selitys:	suojelualue



65314: Siklalahti 3 tervahauta. Tervahauta kuvan keskellä männyn alapuolella. Taustalla Ruunaanjärvi. Lounaasta. J. Taivainen 24.6.2010.

Kohdetyyppi:	9 Valmistuspaikat/työpaikat	Copyright:	© Metsähallitus 2008 © Maanmittauslaitos 1/MML/08
Koordinaatit:	X 7033119, Y 3683115, Z 145	Mittakaava:	1:10000



Siklalahti 6 tervahauta

MH-tunnus: 96340

Kohdetyyppi:	9 Valmistuspaikat/työpaikat	Haltija:	620 Etelä-Suomen luontopalvelut
Ajoitus:	7118 Historiallinen aika	Ylläpitäjä:	620 Etelä-Suomen luontopalvelut
Rakentamisvuosi:		Kunta:	422 LIEKSA
Lukumäärä:	1		

Koordinaattiselitys:		Geometria tuotettu:	4 Gps-mittaus, korjaamaton
Koordinaatit:	X 7033263, Y 3682945, Z 148	Löydöt:	

Taustatiedot

Kohde löytyi inventoinnissa 24.6.2010.

Ympäristön kuvaus

Mäntykankaan lounaisrinteen törmällä suon reunassa.

Kohteen kuvaus

Kyseessä on kaksiosainen hautamainen kuoppa rinteeseen törmässä, Kuopan suunta on lounais-koillinen ja sen kokonaismitta on 1 x 3,5 metriä. Kuopan syvyys vaihtelee 0,2-0,5 metrin välillä. Alemman kuopan koko noin 1 x 1 metri. Alemman ja ylemmän kuoppien välissä on noin 30 cm:n maakannas.

Kohteen rajaus

Kohde rajautuu pistemäisesti näkyvien rakenteiden mukaan.

Tulkinta

Kyseessä on ns. rännitervahaudan jäännös, jossa terva on tislautunut ylemmässä kuopassa ja siitä on johdettu terva maakannaksen läpi alempaan kuoppaan, jossa on ollut terva-astia.

Lisätietoja**Toimenpiteet****Tarkastukset**

Tila: 3 Toteutettu Laji: 6 Suojeluarvojen tarkastus Tarkastusvuosi: 2010
Tarkastuspvm: 24.6.2010 Tarkastaja: J. Taivainen
Kuvaus: KMO kulttuuriperintöinventointi Lieksa 2010

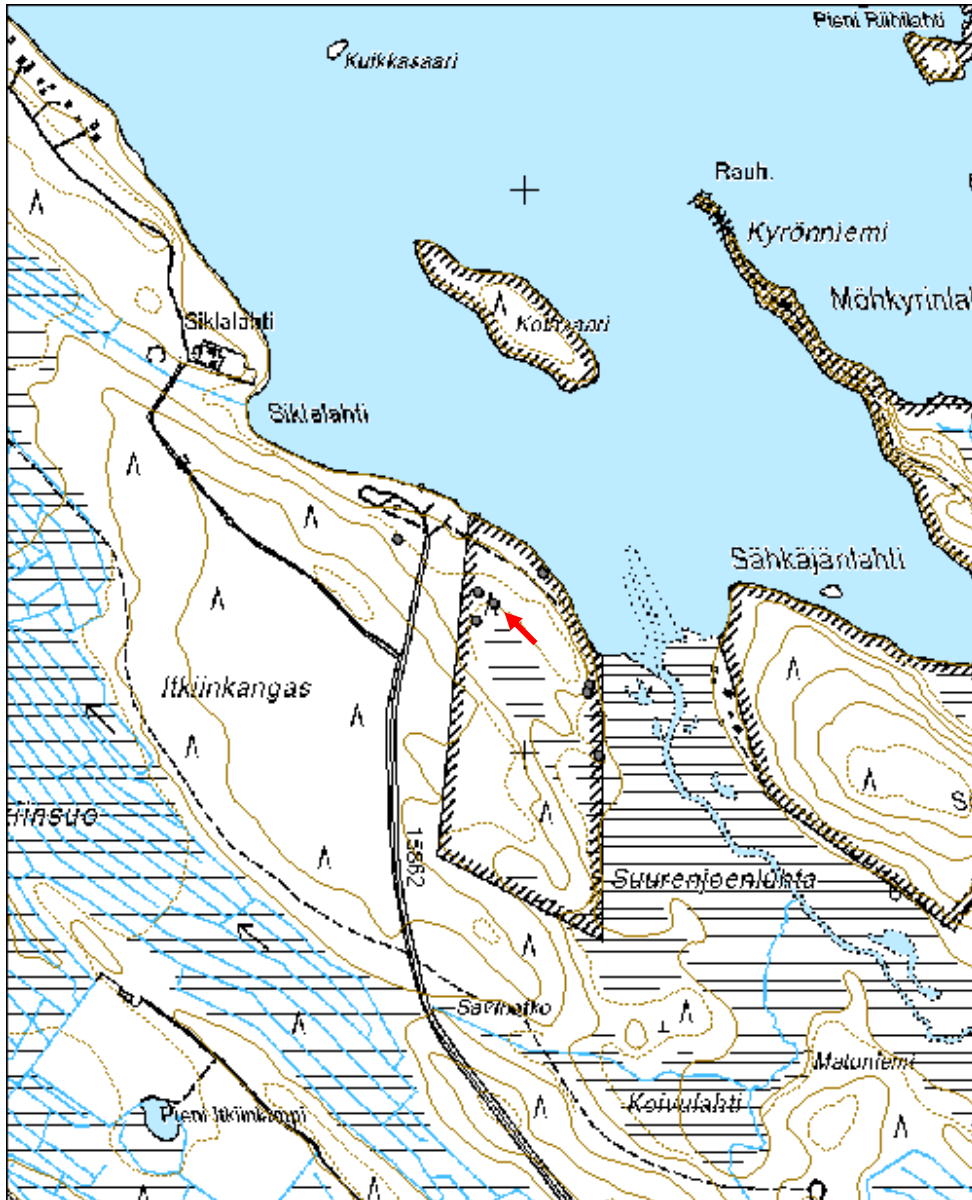
Viranomais- rekisterinro:		Kunto:	1 Hyvä
Arvotus:	3 Esitys mj-luokka II	Olotila:	2 Ei käytössä
Selitys:		Kohteen suojelu:	9 Muu suojeluarvo
		Selitys:	

Ympäristön suojelu:	99 Muu suojeluarvoa sisältävä alue
Selitys:	suojelualue



65321: Siklalahti 6 tervahauta. Tervahauta kuvan keskellä, oikealla haudan löytänyt Markku Oinonen. Koillisesta. J. Taivainen 24.6.2010.

Kohdetyyppi:	9 Valmistuspaikat/työpaikat	Copyright:	© Metsähallitus 2008 © Maanmittauslaitos 1/MML/08
Koordinaatit:	X 7033263, Y 3682945, Z 148	Mittakaava:	1:10000



Siklalahti 7 tervahauta

MH-tunnus: 96342

Kohdetyyppi:	9 Valmistuspaikat/työpaikat	Haltija:	620 Etelä-Suomen luontopalvelut
Ajoitus:	7118 Historiallinen aika	Ylläpitäjä:	620 Etelä-Suomen luontopalvelut
Rakentamisvuosi:		Kunta:	422 LIEKSA
Lukumäärä:	1		

Koordinaattiselitys:		Geometria tuotettu:	4 Gps-mittaus, korjaamaton
Koordinaatit:	X 7033233, Y 3682914, Z 148	Löydöt:	

Taustatiedot

Kohde löytyi inventoinnissa 24.6.2010.

Ympäristön kuvaus

Mäntykankaan koillisrinteessä suon reunassa.

Kohteen kuvaus

Kyseessä on loivapiirteinen, rinteensuuntainen (lounais-koillinen) kuoppa. Kuopan leveys on puolitoista metriä, pituus kolme metriä ja syvyys 0,6 metriä. Kuopan loivaan sisäreunaan tehdystä koepistosta paljastui jäkälän alta noin 2 cm:n vahvuinen huuhtoutumiskerros ja isoja hiilenpaloja.

Kohteen rajaus

Kohde rajautuu pistemäisesti.

Tulkinta

Kyseessä on ns. rännitervahaudan jäännös.

Lisätietoja
Toimenpiteet
Tarkastukset

Tila: 3 Toteutettu Laji: 6 Suojeluarvojen tarkastus Tarkastusvuosi: 2010
 Tarkastuspvm: 24.6.2010 Tarkastaja: J. Taivainen
 Kuvaus: KMO kulttuuriperintöinventointi Lieksa 2010

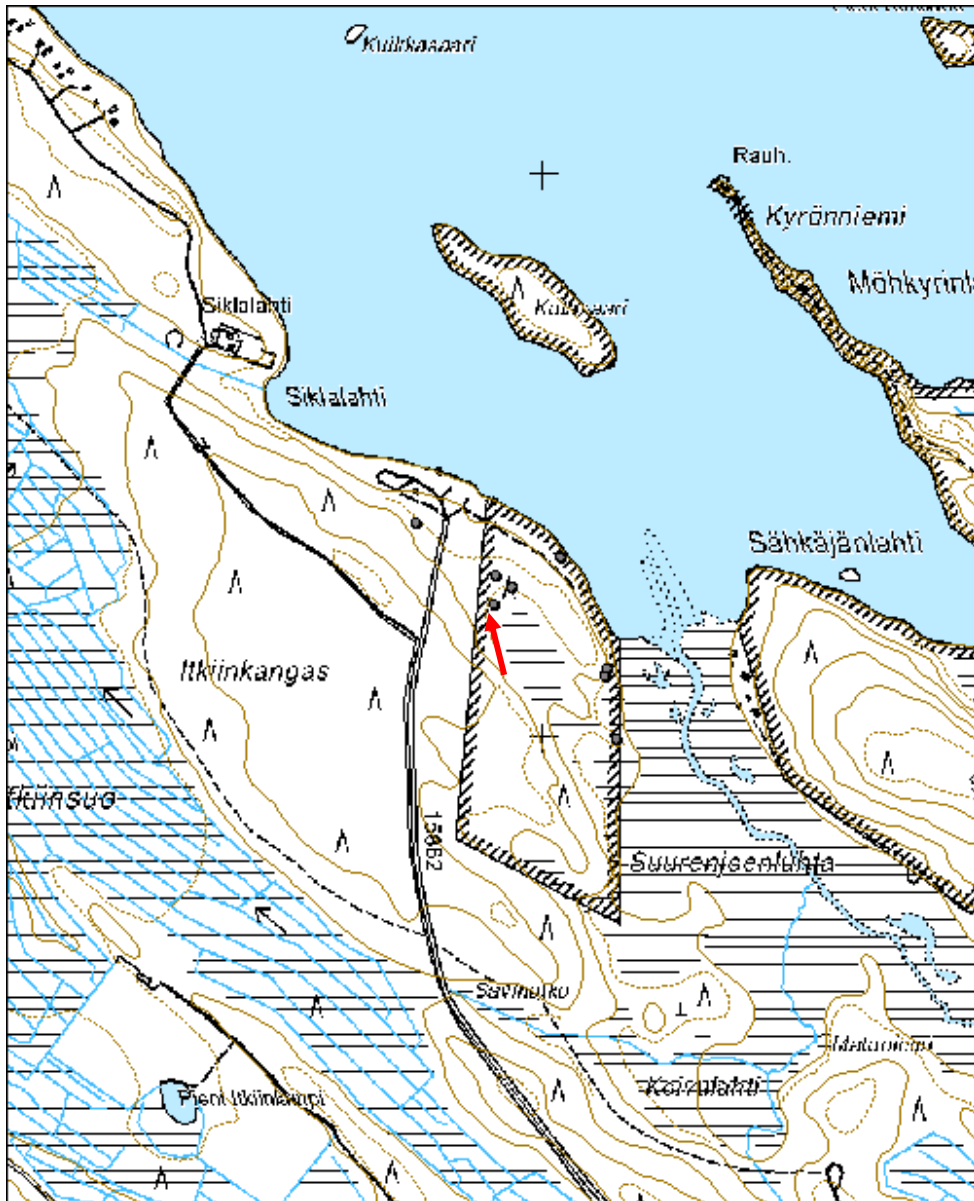
Viranomais- rekisterinro:		Kunto:	1 Hyvä
Arvotus:	3 Esitys mj-luokka II	Olotila:	2 Ei käytössä
Selitys:		Kohteen suojelu:	9 Muu suojeluarvo
		Selitys:	

Ympäristön suojelu:	99 Muu suojeluarvoa sisältävä alue
Selitys:	suojelualue



65326: Siklalahti 7 tervahauta. Tervahauta kuvan keskellä, taustalla suo. Länneestä.
J. Taivainen 24.6.2010.

Kohdetyyppi:	9 Valmistuspaikat/työpaikat	Copyright:	© <i>Metsähallitus 2008</i> © <i>Maanmittauslaitos 1/MML/08</i>
Koordinaatit:	X 7033233, Y 3682914, Z 148	Mittakaava:	1:10000



Siklalahti 8 tervahauta

MH-tunnus: 96343

Kohdetyyppi:	9 Valmistuspaikat/työpaikat	Haltija:	620 Etelä-Suomen luontopalvelut
Ajoitus:	7118 Historiallinen aika	Ylläpitäjä:	620 Etelä-Suomen luontopalvelut
Rakentamisvuosi:		Kunta:	422 LIEKSA
Lukumäärä:	1		

Koordinaattiselitys:		Geometria tuotettu:	4 Gps-mittaus, korjaamaton
Koordinaatit:	X 7033283, Y 3682917, Z 148	Löydöt:	

Taustatiedot

Kohde löytyi inventoinnissa 24.6.2010.

Ympäristön kuvaus

Mäntykangassoistuman loiva etelärinne lähellä suon reunaa. Aluskasvillisuutena sammal ja suopursu.

Kohteen kuvaus

Kyseessä on etelä-pohjoissuuntainen, kaksiosainen, loivareunainen hautamainen painanne. Alempi kuoppa on muodoltaan pyöreä, halkaisijaltaan noin metrin ja syvyydeltään 0,6 metriä. Ylempi kuoppa erottuu tästä noin 30 cm leveällä maakannaksella ja on leveydeltään noin puolitoista, pituudeltaan noin kaksi ja puoli metriä sekä syvyydeltään 0,4 metriä.

Kohteen rajaus

Kohde rajautuu pistemäisesti näkyvien rakenteiden mukaan.

Tulkinta

Kyseessä on ns. rännitervahaudan jäännös, jossa terva on tislautunut ylemmässä kuopassa ja siitä on johdettu terva maakannaksen läpi alempaan kuoppaan, jossa on ollut terva-astia.

Lisätietoja**Toimenpiteet****Tarkastukset**

Tila: 3 Toteutettu Laji: 6 Suojeluarvojen tarkastus Tarkastusvuosi: 2010
Tarkastuspvm: 24.6.2010 Tarkastaja: J. Taivainen
Kuvaus: KMO kulttuuriperintö Lieksa 2010

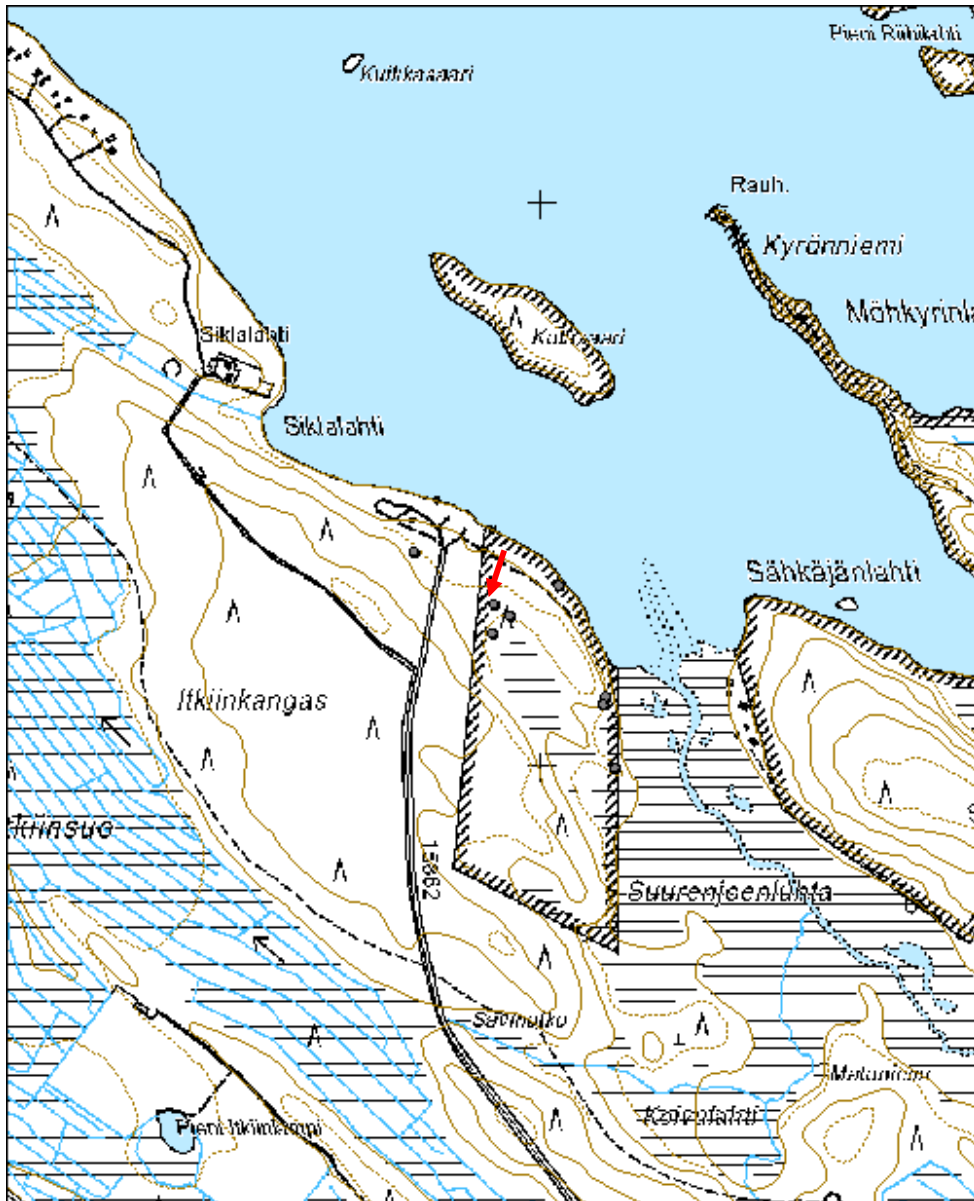
Viranomais- rekisterinro:		Kunto:	1 Hyvä
Arvotus:	3 Esitys mj-luokka II	Olotila:	2 Ei käytössä
Selitys:		Kohteen suojelu:	9 Muu suojeluarvo
		Selitys:	

Ympäristön suojelu:	99 Muu suojeluarvoa sisältävä alue
Selitys:	suojelualue



65327: Siklalahti 8 tervahauta. Etualalla alarinteen pyöreä kuoppa, jonka takana häämöttää leveämpi ja pitempi kuoppa suopursujen alla. Etelästä. J. Taivainen 24.6.2010.

Kohdetyyppi:	9 Valmistuspaikat/työpaikat	Copyright:	© Metsähallitus 2008 © Maanmittauslaitos 1/MML/08
Koordinaatit:	X 7033283, Y 3682917, Z 148	Mittakaava:	1:10000



Saunaniemi 1 kiuas jäännös
MH-tunnus: 96344

Kohdetyyppi:	17 Kivi- ja maarakenteet	Haltija:	131 Metsätalous Itä-Suomi
Ajoitus:	7118 Historiallinen aika	Ylläpitäjä:	131 Metsätalous Itä-Suomi
Rakentamisvuosi:		Kunta:	422 LIEKSA
Lukumäärä:	1		

Koordinaattiselitys:		Geometria tuotettu:	4 Gps-mittaus, korjaamaton
Koordinaatit:	X 7034337, Y 3677377, Z 135	Löydöt:	

Taustatiedot

Kohde löytyi inventoinnissa 24.6.2010.

Ympäristön kuvaus

Neitijärveen kohti pohjoista pistävän Saunaniemen pohjoiskärjessä.

Kohteen kuvaus

Kyseessä on kiviroykkiö, joka on sammalen ja varpukasvuston peittämä. Kohde sijaitsee noin 15 metriä rannasta ja noin kymmenen metriä laavusta luoteeseen. Röykkiön koillisreunassa on teltpaikka.

Pyöreälakisen röykkiön halkaisija on noin kaksi metriä ja korkeus noin metrin. Sammalen alta paljastui palaneita kiviä. Kasasta noin metri pohjoiseen kasvaa arviolta yli satavuotias mänty oletetulla seinälinjalla, josta ei kuitenkaan ole varmoja merkkejä näkyvissä.

Kohteen rajaus

Kohde rajautuu pistemäisesti näkyvien rakenteiden mukaan.

Tulkinta

Kyseessä on kiuastyypinen tulisijan jäännös, joka paikannimi huomioiden voisi olla nimenomaan kalasaunan tms. kiuas. Oiva Potinkara kirjoittaa Saunaniemestä, että Neitijärven Saunaniemessä olisi ollut kalasaunan jäänteet, jotka enää vaivoin erottuvat maastossa (Potinkara 1997, s. 42). Mahdollisesti kyseessä on juuri tämän kalasaunan kiukaan jäännös.

Lisätietoja

Potinkara, Oiva 1997. Erämaata ja koskien kohinaa. Ruunaan luonnonsuojelu- ja retkeilyalueen historiaa. Metsähallituksen luonnonsuojelujulkaisuja. Sarja A No 69. Vantaa 1997.

Toimenpiteet
Tarkastukset

Tila: 3 Toteutettu Laji: 6 Suojeluarvojen tarkastus Tarkastusvuosi: 2010
 Tarkastuspv: 24.6.2010 Tarkastaja: J. Taivainen
 Kuvaus: KMO kulttuuriperintöinventointi Lieksa 2010

Viranomais- rekisterinro:		Kunto:	1 Hyvä
Arvotus:	3 Esitys mj-luokka II	Olotila:	2 Ei käytössä
Selitys:		Kohteen suojelu:	9 Muu suojeluarvo
		Selitys:	

Ympäristön suojelu:	99 Muu suojeluarvoa sisältävä alue
Selitys:	retkeilyalue



65328: Saunaniemi 1 kiuas jäännös. Kiukaan jäännös erottuu kuvan keskellä varpujen peittämänä kumpuna. Taustalla Neitijärvi. Kaakosta. J. Taivainen 24.6.2010.

Kohdetyyppi:	17 Kivi- ja maarakenteet	Copyright:	© <i>Metsähallitus</i> 2008 © <i>Maanmittauslaitos 1/MML/08</i>
Koordinaatit:	X 7034337, Y 3677377, Z 135	Mittakaava:	1:10000



Naarajärvi 1 hiilimiilu

MH-tunnus: 96345

Kohdetyyppi:	9 Valmistuspaikat/työpaikat	Haltija:	131 Metsätalous Itä-Suomi
Ajoitus:	7118 Historiallinen aika	Ylläpitäjä:	131 Metsätalous Itä-Suomi
Rakentamisvuosi:		Kunta:	422 LIEKSA
Lukumäärä:	2		

Koordinaattiselitys:		Geometria tuotettu:	4 Gps-mittaus, korjaamaton
Koordinaatit:	X 7035476, Y 3667250, Z 125	Löydöt:	

Taustatiedot

Kohde löytyi inventoinnissa 25.6.2010.

Ympäristön kuvaus

Tasainen mäntyhiekkakangas.

Kohteen kuvaus

Kohteeseen kuuluu kaksi vierekkäistä hiilimiilun jäännöstä, jotka sijaitsevat noin kymmenen metriä tiestä pohjoiseen harjanteen juurella.

Pohjoisemman miilukummun halkaisija on kymmenen metriä ja korkeus 0,6 metriä. Se erottuu selkeänä kumpareena, jonka ulkokehällä on kuusi isoa kuoppaa eli ilmansäätöaukkoa säännöllisin välein. Miilukummun päällä kasvaa isoja, arviolta yli 100 vuotta vanhoja mäntyjä ja nuorempaa leppää.

Tästä noin kaksi metriä etelään on toinen miilukumpu. Sen halkaisija on noin 12 metriä. Ylärinteen puolelta kumpu on maantasainen, alarinteen puolella sen korkeus on noin puoli metriä. Miilukummun ulkokehällä on viisi isoa kuoppaa eli ilmansäätöaukkoa. Molempien kumpujen päällä on paljon puustoa: isoja mäntyjä ja pienempiä leppiä.

Kohteen rajaus

Kohde rajautuu aluemaisesti miilujen näkyvien rakenteiden mukaan. Alueen koko on noin 30 x 30 metriä. Gps-mittaus on tehty pohjoisemman kummun keskeltä.

Tulkinta

Kyseessä on kahden hiilimiilun jäännökset. Pankakoskella on toiminut järvimalmista rautaa valmistanut ruukki vuosina 1825-1902. Todennäköisesti kohde liittyy hiilenvalmistamiseen kyseisen laitoksen tarpeisiin.

Lisätietoja

<http://www.lieksa.fi/Resource.phx/sivut/sivut-lieksa-pielisen-museo/elinkeinot/teollisuus.htx>

Toimenpiteet

Tarkastukset

Tila: 3 Toteutettu Laji: 6 Suojeluarvojen tarkastus Tarkastusvuosi: 2010
 Tarkastuspvm: 25.6.2010 Tarkastaja: J. Taivainen
 Kuvaus: KMO kulttuuriperintöinventointi Lieksa 2010

**Viranomais-
rekisterinro:**
Kunto: 1 Hyvä

Arvotus: 3 Esitys mj-luokka II

Olotila: 2 Ei käytössä

**Kohteen
suojelu:** 9 Muu suojeluarvo

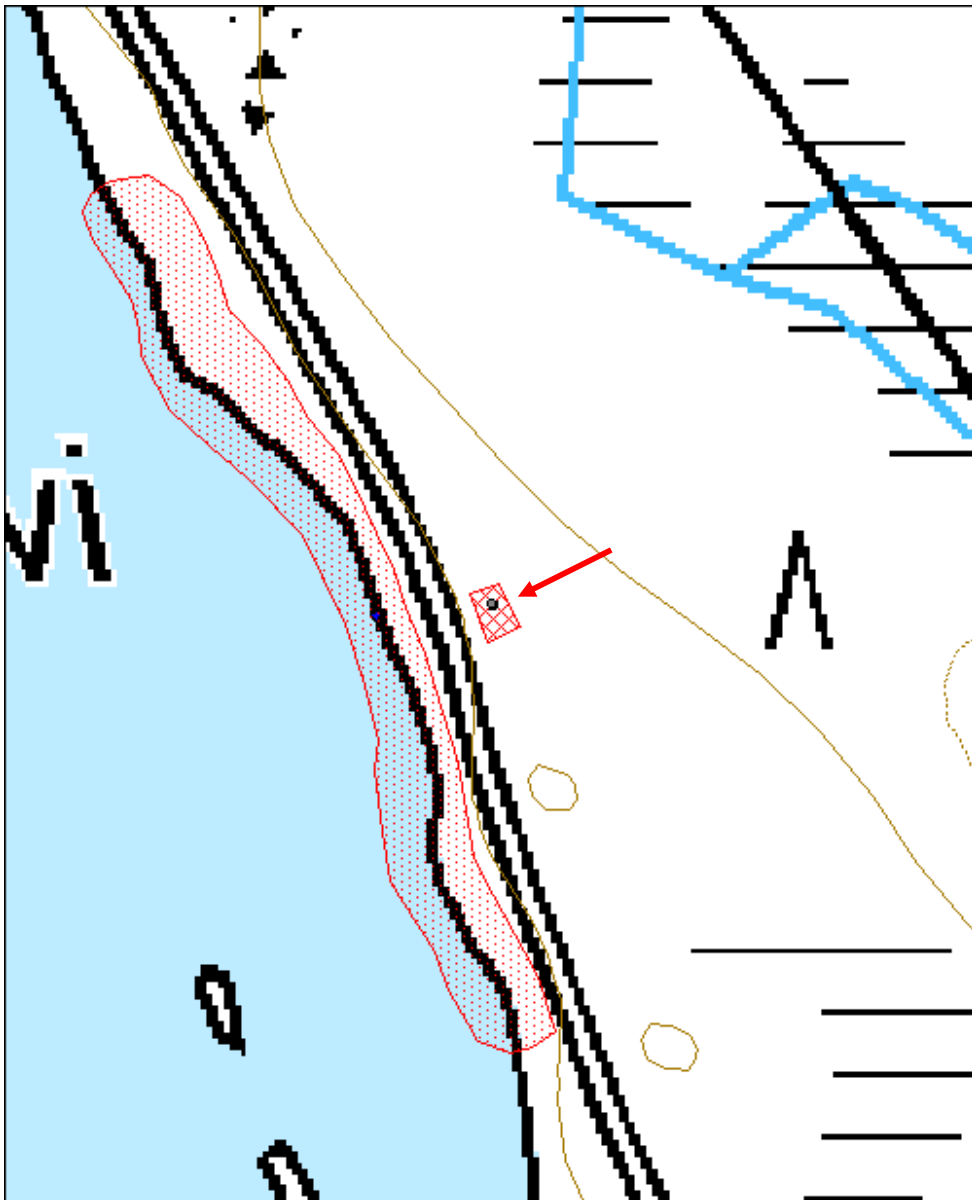
Selitys:
Selitys:
**Ympäristön
suojelu:**

0 Ei määritelty

Selitys:


65332: Naarajärvi 1 hiilimiilu. Eteläisempi hiilimiilu kuvan keskellä. Taustalla tie ja Naarajärvi. Koillisesta. J. Taivainen 25.6.2010.

Kohdetyyppi:	9 Valmistuspaikat/työpaikat	Copyright:	© <i>Metsähallitus 2008</i> © <i>Maanmittauslaitos 1/MML/08</i>
Koordinaatit:	X 7035476, Y 3667250, Z 125	Mittakaava:	1:2000



Naarajärvi 2 hiilimiilu

MH-tunnus: 96346

Kohdetyyppi:	9 Valmistuspaikat/työpaikat	Haltija:	131 Metsätalous Itä-Suomi
Ajoitus:	7118 Historiallinen aika	Ylläpitäjä:	131 Metsätalous Itä-Suomi
Rakentamisvuosi:		Kunta:	422 LIEKSA
Lukumäärä:	1		

Koordinaattiselitys:		Geometria tuotettu:	4 Gps-mittaus, korjaamaton
Koordinaatit:	X 7034951, Y 3667671, Z 128	Löydöt:	

Taustatiedot

Kohde löytyi inventoinnissa 25.6.2010.

Ympäristön kuvaus

Tasainen mäntyhiekkakangas.

Kohteen kuvaus

Kyseessä on selkeästi erottuva miilukumpu, jonka halkaisija on noin kymmenen metriä ja korkeus noin puoli metriä. Miilukummun ulkokehällä on kuusi isoa ilmansäätökuoppaa ja ojannetta. Kummun päällä kasvaa arviolta yli 100 vuotta vanhoja mäntyjä. Miilukumpu sijaitsee noin 15 metriä Ruunaankoskille menevästä tiestä etelään.

Kohde sopisi hyvin opastuskohteeksi, sillä se sijaitsee Metsähallituksen rakentaman ja ylläpitämän leiripaikan yhteydessä.

Kohteen rajaus

Kohde rajautuu pistemäisesti näkyvien rakenteiden mukaan.

Tulkinta

Kyseessä on hiilimiilun sekä miilumajan jäännökset. Pankakoskella on toiminut järvivalmista rautaa valmistanut ruukki vuosina 1825-1902. Todennäköisesti rakenteet liittyvät hiilenvalmistamiseen kyseisen laitoksen tarpeisiin.

Lisätietoja

<http://www.lieksa.fi/Resource.phx/sivut/sivut-lieksa-pielisen-museo/elinkeinot/teollisuus.htx>

Toimenpiteet**Tarkastukset**

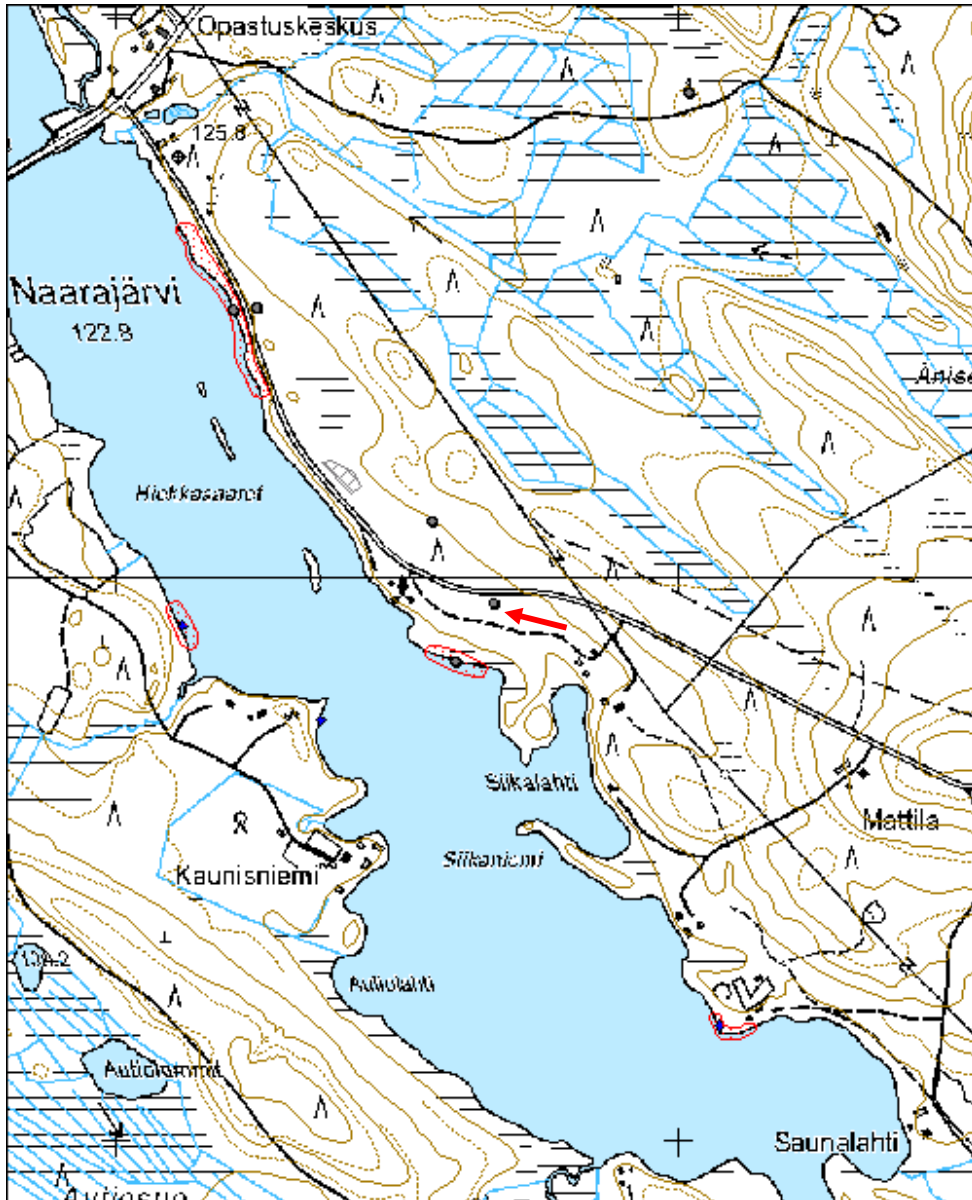
Tila: 3 Toteutettu Laji: 6 Suojeluarvojen tarkastus Tarkastusvuosi: 2010
Tarkastuspv: 25.6.2010 Tarkastaja: J. Taivainen
Kuvaus: KMO kulttuuriperintöinventointi Lieksa 2010

Viranomais- rekisterinro:		Kunto:	1 Hyvä
Arvotus:	3 Esitys mj-luokka II	Olotila:	2 Ei käytössä
Selitys:		Kohteen suojelu:	9 Muu suojeluarvo
		Selitys:	
Ympäristön suojelu:	0 Ei määritelty		
Selitys:			



65336: Naarajärvi 2 hiilimiilu. Miilukumpu kuvan keskellä, taustalla Ruunaankoskille menevä tie. Lounaasta. J. Taivainen 25.6.2010.

Kohdetyyppi:	9 Valmistuspaikat/työpaikat	Copyright:	© Metsähallitus 2008 © Maanmittauslaitos 1/MML/08
Koordinaatit:	X 7034951, Y 3667671, Z 128	Mittakaava:	1:10000



Naarajärvi 3 hiilimiilu

MH-tunnus: 96347

Kohdetyyppi:	9 Valmistuspaikat/työpaikat	Haltija:	131 Metsätalous Itä-Suomi
Ajoitus:	7118 Historiallinen aika	Ylläpitäjä:	131 Metsätalous Itä-Suomi
Rakentamisvuosi:		Kunta:	422 LIEKSA
Lukumäärä:	1		

Koordinaattiselitys:		Geometria tuotettu:	4 Gps-mittaus, korjaamaton
Koordinaatit:	X 7035097, Y 3667562, Z 130	Löydöt:	

Taustatiedot

Kohde löytyi inventoinnissa 25.6.2010.

Ympäristön kuvaus

Tasainen mäntyhiekkakangas

Kohteen kuvaus

Kyseessä on ympärysmuodoltaan neliskanttinen miilukumpu, mitoiltaan kymmenen x kymmenen metriä, korkeudeltaan 0,3-0,7 metriä. Kummun ulkokehällä on kuusi isoa kuoppaa eli ilmansäätöaukkoa. Kummun päällä kasvaa leppää, koivua ja kuusta sekä arviolta yli 100 vuotta vanhoja mäntyjä. Kohde sijaitsee noin 40 metriä Ruunaankoskille menevästä tiestä pohjoiseen Metsähallituksen ulkokuuressa nurkalla.

Kohteen rajaus

Kohde rajautuu pistemäisesti näkyvien rakenteiden mukaan.

Tulkinta

Kyseessä on hiilimiilun jäännökset. Pankakoskella on toiminut järvivalmista rautaa valmistanut ruukki vuosina 1825-1902. Todennäköisesti rakenteet liittyvät hiilenvalmistamiseen kyseisen laitoksen tarpeisiin.

Lisätietoja

<http://www.lieksa.fi/Resource.phx/sivut/sivut-lieksa-pielisen-museo/elinkeinot/teollisuus.htx>

Toimenpiteet**Tarkastukset**

Tila: 3 Toteutettu Laji: 6 Suojeluarvojen tarkastus Tarkastusvuosi: 2010
Tarkastuspv: 25.6.2010 Tarkastaja: J. Taivainen
Kuvaus: KMO kulttuuriperintöinventointi Lieksa 2010

Viranomais- rekisterinro:		Kunto:	1 Hyvä
Arvotus:	3 Esitys mj-luokka II	Olotila:	2 Ei käytössä
Selitys:		Kohteen suojelu:	9 Muu suojeluarvo
		Selitys:	
Ympäristön suojelu:	0 Ei määritelty		
Selitys:			



65337: Naarajärvi 3 hiilimiilu. Hiilimiilu kuvan keskellä, taustalla ulkokuussi. Idästä.
J.Taivainen 25.6.2010.

Kohdetyyppi:	9 Valmistuspaikat/työpaikat	Copyright:	© <i>Metsähallitus</i> 2008 © <i>Maanmittauslaitos 1/MML/08</i>
Koordinaatit:	X 7035097, Y 3667562, Z 130	Mittakaava:	1:10000



Naarajärvi 4 hiilimiilu

MH-tunnus: 96397

Kohdetyyppi:	9 Valmistuspaikat/työpaikat	Haltija:	131 Metsätalous Itä-Suomi
Ajoitus:	7118 Historiallinen aika	Ylläpitäjä:	131 Metsätalous Itä-Suomi
Rakentamisvuosi:		Kunta:	422 LIEKSA
Lukumäärä:	4		

Koordinaattiselitys:		Geometria tuotettu:	4 Gps-mittaus, korjaamaton
Koordinaatit:	X 7035176, Y 3667398, Z 128	Löydöt:	

Taustatiedot

Kohde löytyi inventoinnissa 25.6.2010.

Ympäristön kuvaus

Tasainen mäntyhiekkakangas.

Kohteen kuvaus

Kohteeseen kuuluu neljä peräkkäin olevaa hiilimiilukumpua. Ne ovat Kaakko-luodesuuntaisessa jonossa, kaikki noin kymmenen metriä Ruunaankoskille menevästä tiestä itään.

Eteläisin miilukumpu on halkaisijaltaan noin kymmenen ja korkeudeltaan noin puoli metriä. Miilukumpua ympäröi katkonainen ojanne ja sen päällä kasvaa arviolta noin 100 vuotiaita mäntyjä. Miilukummun päällä on vierestä korjatun tuulenskaadon jäljiltä hakkuujätettä. Korjuukoneen ajojälki kulkee miilunreunan itäosan yli ja on hieman vaurioittanut kummun reunaa. Eteläisimmästä miilukummusta on kolme vastavaa kumpua tasaisin kymmenen metrin välein pohjoiseen. Miilut muodostavat siis noin 70 metriä pitkän jonon.

Kohteen rajaus

Kohde rajautuu aluemaisena miilujen näkyvien rakenteiden mukaan. Alueen leveys on noin 15 metriä ja pituus noin 70 metriä.

Tulkinta

Kyseessä on neljän hiilimiilun jäännökset. Pankakoskella on toiminut järvivalmista rautaa valmistanut ruukki vuosina 1825-1902. Todennäköisesti rakenteet liittyvät hiilenvalmistamiseen kyseisen laitoksen tarpeisiin.

Lisätietoja

<http://www.lieksa.fi/Resource.phx/sivut/sivut-lieksa-pielisen-museo/elinkeinot/teollisuus.htx>

Toimenpiteet

Tarkastukset

Tila: 3 Toteutettu Laji: 6 Suojeluarvojen tarkastus Tarkastusvuosi: 2010
 Tarkastuspvm: 25.6.2010 Tarkastaja: J. Taivainen
 Kuvaus: KMO kulttuuriperintöinventointi Lieksa 2010

**Viranomais-
rekisterinro:**
Kunto: 1 Hyvä

Arvotus: 3 Esitys mj-luokka II

Olotila: 2 Ei käytössä

**Kohteen
suojelu:** 9 Muu suojeluarvo

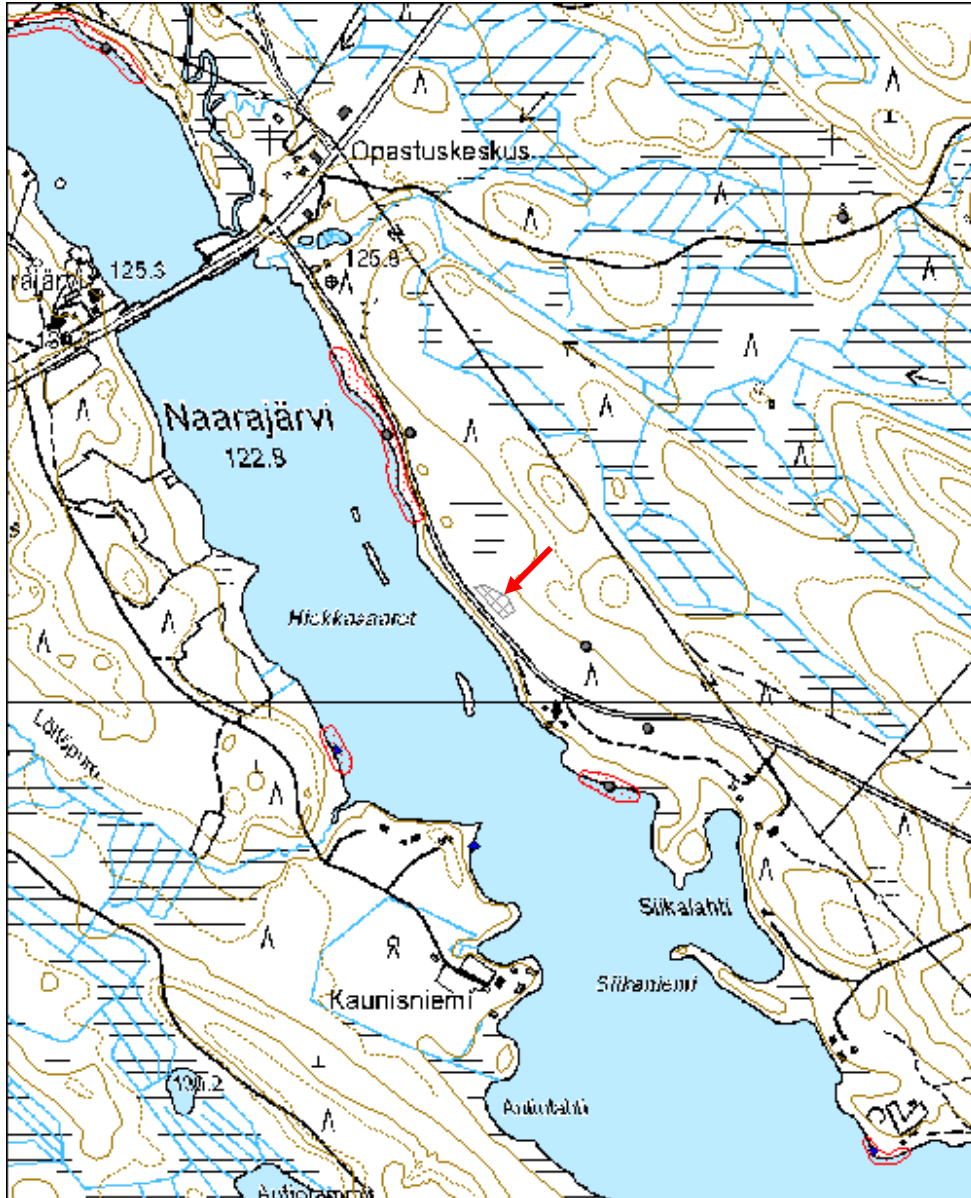
Selitys:
Selitys:
**Ympäristön
suojelu:**

0 Ei määritelty

Selitys:


65338: Naarajärvi 4 hiilimiilu. Eteläisin hiilimiilu, taustalla naarajärvi. Ajoura kulkee miilun itäreunan päältä. Idästä. J. Taivainen 25.6.2010.

Kohdetyyppi:	9 Valmistuspaikat/työpaikat	Copyright:	© <i>Metsähallitus</i> 2008 © <i>Maanmittauslaitos 1/MML/08</i>
Koordinaatit:	X 7035176, Y 3667398, Z 128	Mittakaava:	1:10000



Miikkulankangas 1 tervahauta

MH-tunnus: 104561

Kohdetyyppi:	9 Valmistuspaikat/työpaikat	Haltija:	131 Metsätalous Itä-Suomi
Ajoitus:	7118 Historiallinen aika	Ylläpitäjä:	131 Metsätalous Itä-Suomi
Rakentamisvuosi:		Kunta:	422 LIEKSA
Lukumäärä:	1		

Koordinaattiselitys:		Geometria tuotettu:	4 Gps-mittaus, korjaamaton
Koordinaatit:	X 7036190, Y 3674495, Z 139	Löydöt:	

Taustatiedot

Kohde löytyi inventoinnissa 28.6.2010.

Ympäristön kuvaus

Kohde sijaitsee mäntykankaan loivalla jokea kohti viettävällä kaakkoisrinteellä, aivan polun reunassa sen pohjoispuolella ja noin 40 metriä joenrannasta.

Kohteen kuvaus

Kyseessä on kaakko-luodesuuntainen metrin leveä, kolme metriä pitkä ja noin puoli metriä syvä hautamainen kuoppa, jolla on loiva sammaloitunut profiili. Kuopan itäreunalla on sammalen peittämä kohouma, joka on syntynyt kuopasta nostetusta maasta.

Kohde soveltuisi hyvin opastuskohteeksi.

Kohteen rajaus

Kohde rajautuu pistemäisesti.

Tulkinta

Kyseessä on ns. rännitervahaudan jäännös historialliselta ajalta.

Lisätietoja***Toimenpiteet******Tarkastukset***

Tila: 3 Toteutettu Laji: 6 Suojeluarvojen tarkastus Tarkastusvuosi: 2010
Tarkastuspvm: 28.6.2010 Tarkastaja: J. Taivainen
Kuvaus: KMO kulttuuriperintöinventointi Ruunaa 2010

Viranomais- rekisterinro:		Kunto:	1 Hyvä
Arvotus:	3 Esitys mj-luokka II	Olotila:	2 Ei käytössä
Selitys:		Kohteen suojelu:	9 Muu suojeluarvo
		Selitys:	

Ympäristön suojelu:	99 Muu suojeluarvoa sisältävä alue
Selitys:	retkeilyalue



66506: Miikkulankangas 1 tervahauta. Tervahauta kuvan keskellä polun reunassa. Taustalla Neitijärvi. Luoteesta. J. Taivainen 28.6.2010.

Kohdetyyppi:	9 Valmistuspaikat/työpaikat	Copyright:	© Metsähallitus 2008 © Maanmittauslaitos 1/MML/08
Koordinaatit:	X 7036190, Y 3674495, Z 139	Mittakaava:	1:10000



Kakkisenpyörre 1 tervahauta

MH-tunnus: 104655

Kohdetyyppi:	9 Valmistuspaikat/työpaikat	Haltija:	131 Metsätalous Itä-Suomi
Ajoitus:	7118 Historiallinen aika	Ylläpitäjä:	131 Metsätalous Itä-Suomi
Rakentamisvuosi:		Kunta:	422 LIEKSA
Lukumäärä:	1		

Koordinaattiselitys:		Geometria tuotettu:	4 Gps-mittaus, korjaamaton
Koordinaatit:	X 7038044, Y 3675127, Z 145	Löydöt:	

Taustatiedot

Kohde löytyi inventoinnissa 30.6.2010.

Ympäristön kuvaus

Kohde sijaitsee Lieksanjoen jyrkän lännenpuoleisen rantatörmän reunalla mäntykankaalla aivan joelta nousevan polun/kelkkareitin reunassa.

Kohteen kuvaus

Kyseessä on itä-länsisuuntainen hautamainen kuoppa joen jyrkällä länsitörmällä. Kuopan länsiosa on tasamaalla, itäosa alarinteessä.

Sammaloituneen kuopan leveys on 1,2 metriä, pituus neljä metriä ja syvyys 0,4 metriä. Kuopassa kasvaa kaksi leppää ja reunalla yksi. Kairauksessa kuopan yläosan pohjalla on noin 20 cm vahvuinen hiilensekainen likamaa. sammalen alla on ohut alle 1 cm huuht. kerros.

Kohde on hyväkuntoinen ja soveltuisi hyvin opastuskohteeksi. Lähellä on nuotiopaikka ja joen ylittävä riippusilta.

Kohteen rajaus

Kohde rajautuu pistemäisesti

Tulkinta

Kyseessä on ns. rännitervahaudan jäännös, joka ajoittuu historialliselle ajalle.

Lisätietoja
Toimenpiteet
Tarkastukset

Tila: 3 Toteutettu Laji: 6 Suojeluarvojen tarkastus Tarkastusvuosi: 2010
 Tarkastuspvm: 30.6.2010 Tarkastaja: J. Taivainen
 Kuvaus: KMO kulttuuriperintöinventointi Ruunaa 2010

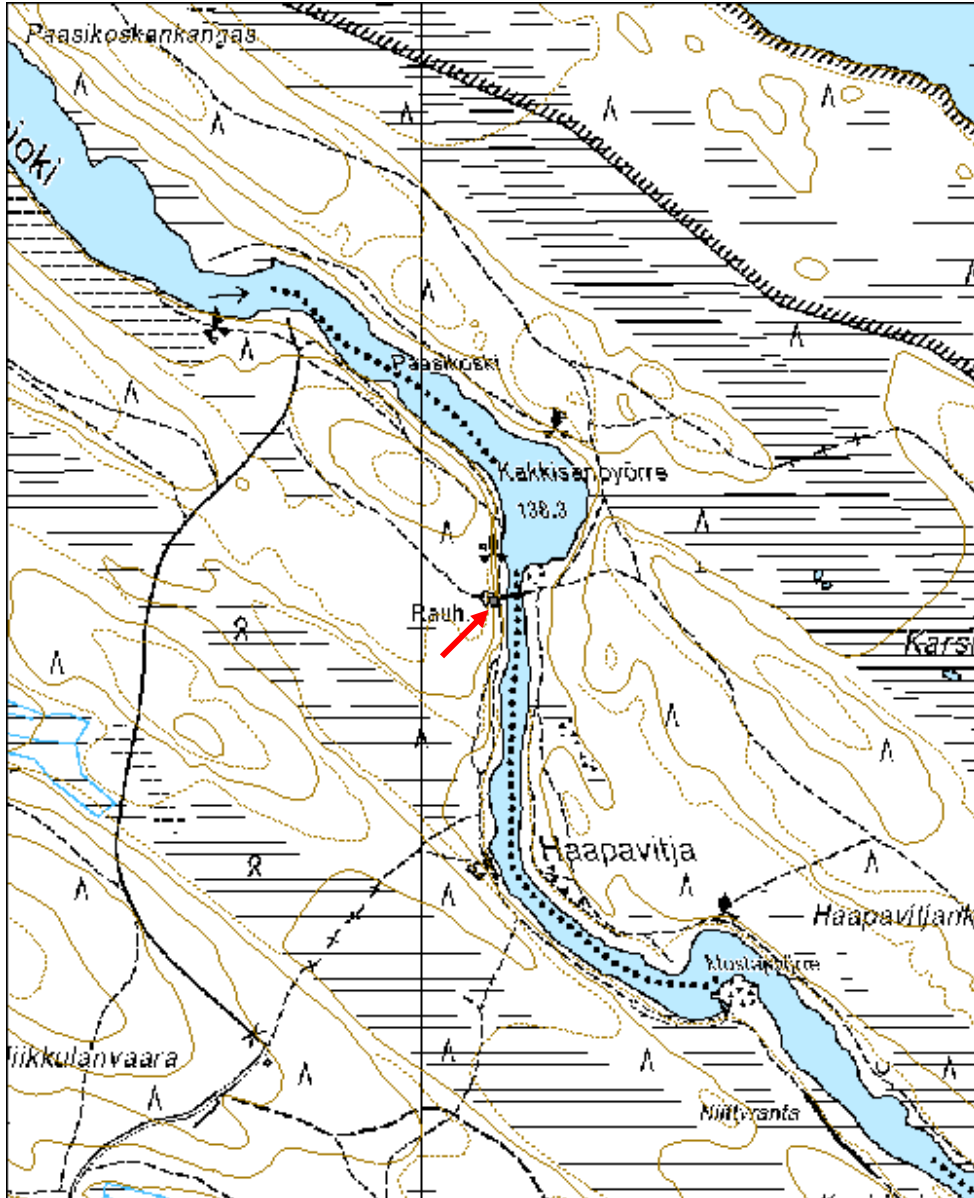
Viranomais- rekisterinro:		Kunto:	1 Hyvä
Arvotus:	3 Esitys mj-luokka II	Olotila:	2 Ei käytössä
Selitys:		Kohteen suojelu:	9 Muu suojeluarvo
		Selitys:	

Ympäristön suojelu:	99 Muu suojeluarvoa sisältävä alue
Selitys:	retkeilyalue



66541: Kakkisenpyörre 1 tervahauta. Tervahauta polun oikeassa reunassa kuvan keskellä. Taustalla Lieksanjoen ylittävä riippusilta. Lännestä. J.Taivainen 30.6.2010.

Kohdetyyppi:	9 Valmistuspaikat/työpaikat	Copyright:	© Metsähallitus 2008 © Maanmittauslaitos 1/MML/08
Koordinaatit:	X 7038044, Y 3675127, Z 145	Mittakaava:	1:10000



Kasarmikangas 1 tervahauta
MH-tunnus: 116165

Kohdetyyppi:	9 Valmistuspaikat/työpaikat	Haltija:	131 Metsätalous Itä-Suomi
Ajoitus:	7118 Historiallinen aika	Ylläpitäjä:	131 Metsätalous Itä-Suomi
Rakentamisvuosi:		Kunta:	422 LIEKSA
Lukumäärä:	1		

Koordinaattiselitys:		Geometria tuotettu:	4 Gps-mittaus, korjaamaton
Koordinaatit:	X 7035243, Y 3677469, Z 140	Löydöt:	

Taustatiedot

Kohde löytyi inventoinnissa 2.7.2010.

Ympäristön kuvaus

Kohde sijaitsee loivassa lounaisrinteessä mäntyhiekkakankaalla. Aluskasvillisuutena sammal ja varvut.

Kohteen kuvaus

Kyseessä on lounais-koillisuuntainen kaksiosainen hautamainen kuoppa. Kuopan leveys on 1,3 metriä, pituus 4,5 metriä ja syvyys 0,6 metriä. Kuoppa on sammaloitunut ja loivapiirteinen, mutta erottuu ympäristöstään hyvin. Kuopan lounaispää on alempana kuin koillispää. Alempi osa on kooltaan 1,3 x 1,5 metriä ja ylempi osa 1,3 x 3 metriä. Kuoppien välissä 0,2 metriä leveä kannas. Reunavallissa on havaittavissa ohut huuhtoumiskerros.

Kohteen rajaus

Kohde rajautuu pistemäisesti näkyvien rakenteiden mukaan.

Tulkinta

Kyseessä on ns. rännityyppinen tervahauta, jossa ylemmässä kuopassa poltettu terva on valunut alemmassa kuopassa sijainneeseen astiaan. Kohde saattaa liittyä alueen tukinuitossa tarvittu tervan valmistukseen.

Lisätietoja
Toimenpiteet
Tarkastukset

Tila: 3 Toteutettu Laji: 6 Suojeluarvojen tarkastus Tarkastusvuosi: 2010
 Tarkastuspvm: 2.7.2010 Tarkastaja: J. Taivainen
 Kuvaus: KMO kulttuuriperintöinventointi Ruunaa 2010

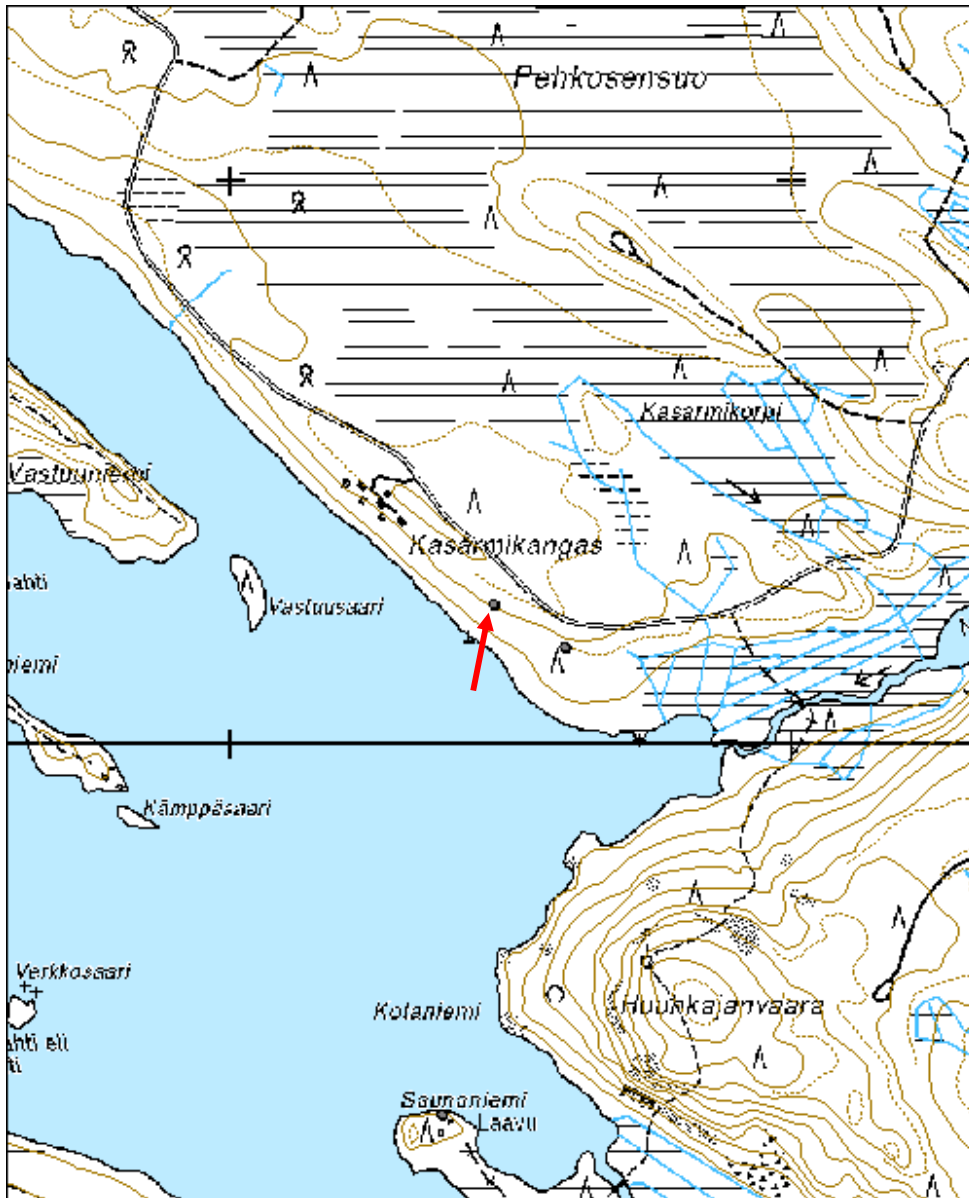
Viranomais- rekisterinro:		Kunto:	1 Hyvä
Arvotus:	3 Esitys mj-luokka II	Olotila:	2 Ei käytössä
Selitys:		Kohteen suojelu:	9 Muu suojeluarvo
		Selitys:	

Ympäristön suojelu:	99 Muu suojeluarvoa sisältävä alue
Selitys:	retkeilyalue



71811: Kasarmikangas 1 tervahauta. Yleiskuva tervahaudasta. Haudassa Eero Kakkuri, taustalla Markku Oinonen. Koillisesta. J. Taivainen 2.7.2010.

Kohdetyyppi:	9 Valmistuspaikat/työpaikat	Copyright:	© Metsähallitus 2008 © Maanmittauslaitos 1/MML/08
Koordinaatit:	X 7035243, Y 3677469, Z 140	Mittakaava:	1:10000



Kasarmikangas 2 pyyntikuoppa

MH-tunnus: 116166

Kohdetyyppi:	9 Valmistuspaikat/työpaikat	Haltija:	131 Metsätalous Itä-Suomi
Ajoitus:	7118 Historiallinen aika	Ylläpitäjä:	131 Metsätalous Itä-Suomi
Rakentamisvuosi:		Kunta:	422 LIEKSA
Lukumäärä:	1		

Koordinaattiselitys:		Geometria tuotettu:	4 Gps-mittaus, korjaamaton
Koordinaatit:	X 7035168, Y 3677595, Z 140	Löydöt:	

Taustatiedot

Kohde löytyi inventoinissa 2.7.2010.

Ympäristön kuvaus

Kohde sijaitsee tasaisella hiekkapohjaisella mäntykankaalla noin 70-90 m rannasta pohjoiseen.

Kohteen kuvaus

Kyseessä on pyöreä sammaloitunut kuoppa, jonka ympärillä on heikosti erottuva sammalpeitteinen maavalli. Kuopan halkaisija on 2,8 metriä ja syvyys 0,6 metriä. Kairaushavaintojen perusteella kuopan pohjalla on noin 15 cm:n huuhtoumiskerros ja vallien päällä noin 1-2 cm:n vahvuinen huuhtoumiskerros.

Kohteen rajaus

Kohde rajautuu pistemäisesti näkyvien rakenteiden mukaan.

Tulkinta

Kyseessä lienee pyyntikuoppa, jolla huuhtoumiskerrosten paksuudesta päätellen on ikää yli sata vuotta, mutta se ei kuitenkaan liene esihistorialliselta ajalta.

Lisätietoja**Toimenpiteet****Tarkastukset**

Tila: 3 Toteutettu Laji: 6 Suojeluarvojen tarkastus Tarkastusvuosi: 2010
Tarkastuspvm: 2.7.2010 Tarkastaja: J. Taivainen
Kuvaus: KMO kulttuuriperintöinventointi Ruunaa 2010

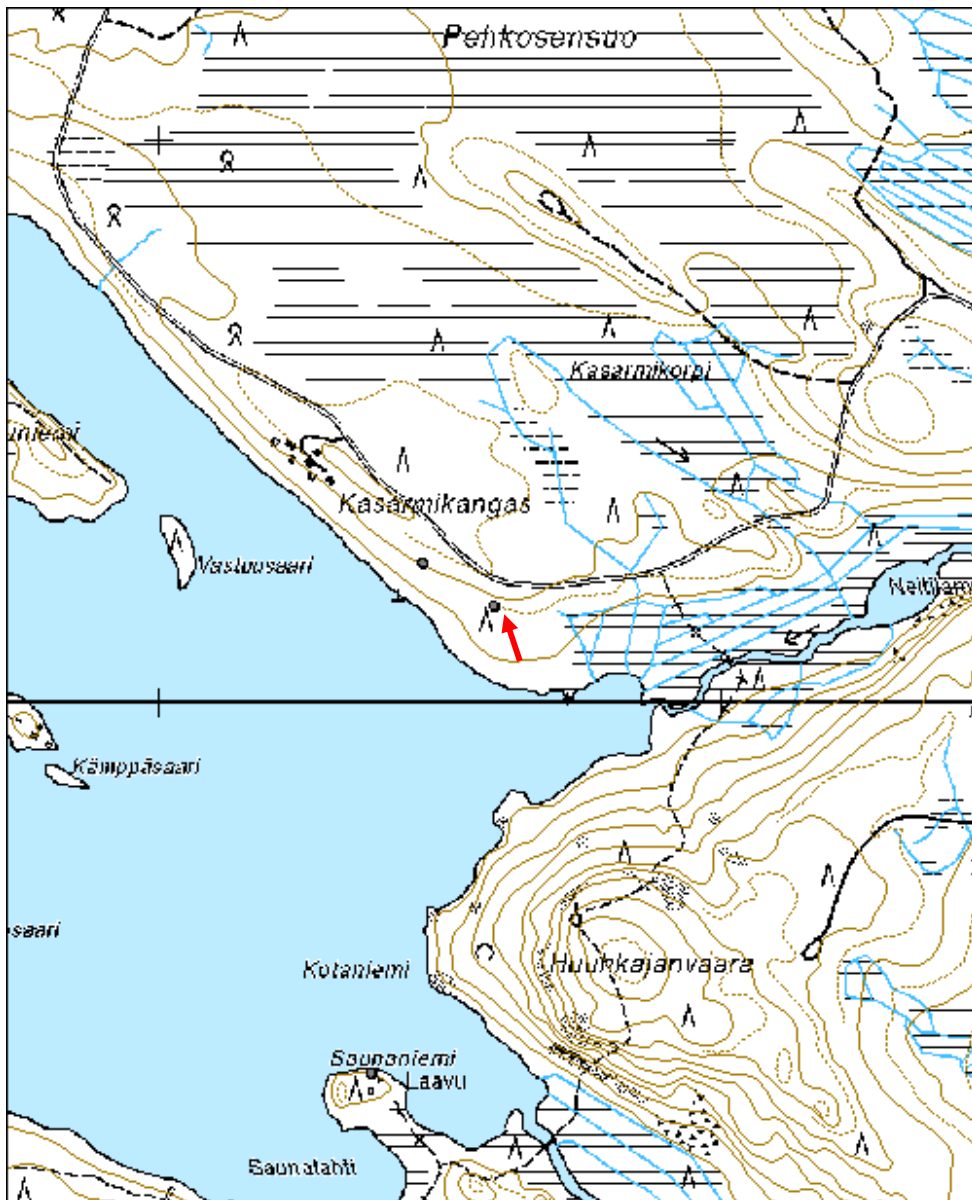
Viranomais- rekisterinro:		Kunto:	1 Hyvä
Arvotus:	3 Esitys mj-luokka II	Olotila:	2 Ei käytössä
Selitys:		Kohteen suojelu:	9 Muu suojeluarvo
		Selitys:	

Ympäristön suojelu:	99 Muu suojeluarvoa sisältävä alue
Selitys:	retkeilyalue



71813: Kasarmikangas 1 pyyntikuoppa. Yleiskuva. Kuopan keskellä Eero Kakkuri. Pohjoisesta.
J. Taivainen 2.7.2010.

Kohdetyyppi:	9 Valmistuspaikat/työpaikat	Copyright:	© <i>Metsähallitus</i> 2008 © <i>Maanmittauslaitos 1/MML/08</i>
Koordinaatit:	X 7035168, Y 3677595, Z 140	Mittakaava:	1:10000



Kalmankangas 1 mylly jäännös
MH-tunnus: 124182

Kohdetyyppi:	9 Valmistuspaikat/työpaikat	Haltija:	131 Metsätalous Itä-Suomi
Ajoitus:	7116 Uusi aika	Ylläpitäjä:	131 Metsätalous Itä-Suomi
Rakentamisvuosi:		Kunta:	422 LIEKSA
Lukumäärä:	1		

Koordinaattiselitys:		Geometria tuotettu:	4 Gps-mittaus, korjaamaton
Koordinaatit:	X 7028839, Y 3674645, Z 132	Löydöt:	

Taustatiedot

Kohde löytyi Rami Oinosen neuvomana ja tarkastettiin inventoinnissa 2.7.2010. Rami Oinosen mukaan paikalla on ollut mylly.

Ympäristön kuvaus

Kohde sijaitsee purossa, jonka länsirannassa on kallio. Puron varressa näkyvyys on melko heikko pusikoiden takia.

Kohteen kuvaus

Kyseessä on puron koskipaikka kalliokynnyksen kohdalla, jossa putouskorkeus inventointihetkellä oli noin 1,5 m. Puron leveys on noin 1,5 m, sen uomaa on kynnyksen kohdalla raivattu ja kiviä on ladottu riviin joen itäpenkalle n. 4 metrin matkalla. Myllystä ei ole muita rakenteita näkyvissä.

Kohteen rajaus

Kohde rajautuu pistemäisesti.

Tulkinta

Kyseessä lienee myllyn paikka, mutta siitä ei enää ole jäljellä kuin vähäisiä padon jäännöksiä. Myllyn tarkempi ikä jää avoimeksi, mutta se lienee uudelta ajalta.

Lisätietoja
Toimenpiteet
Tarkastukset

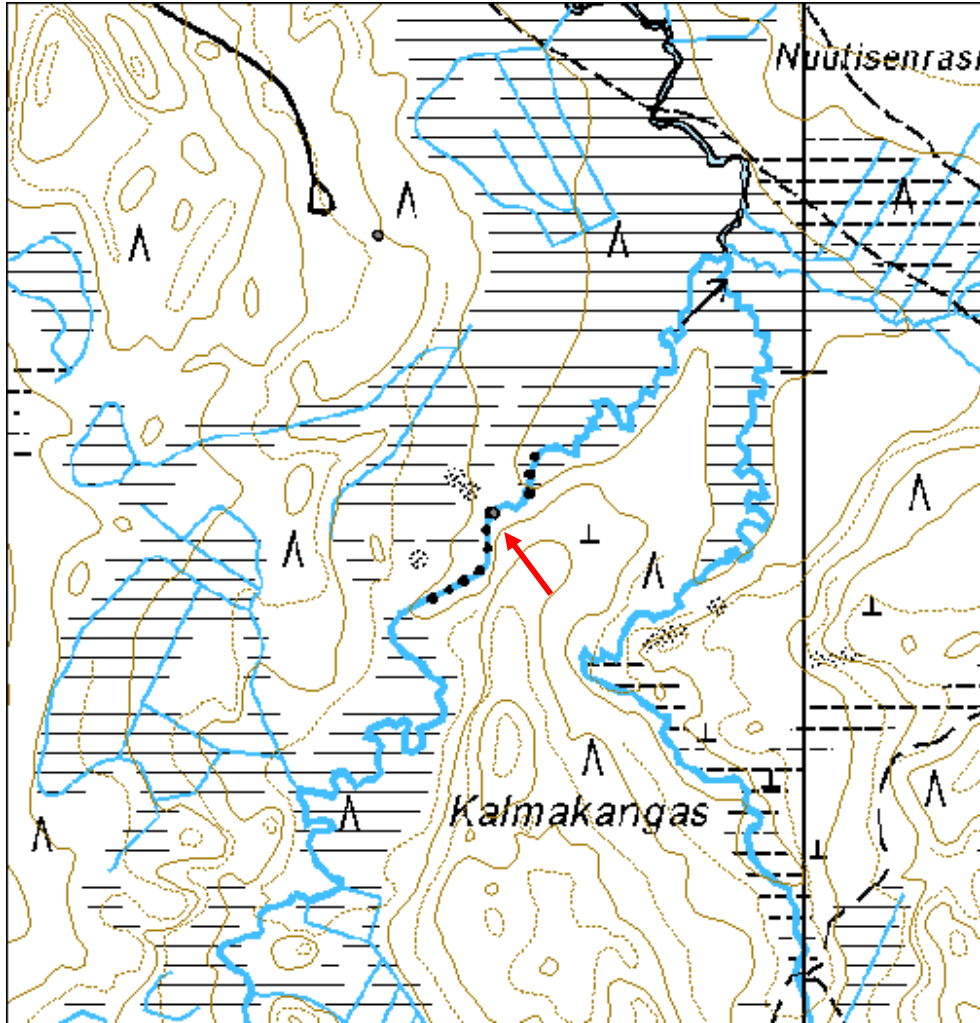
Tila: 3 Toteutettu Laji: 6 Suojeluarvojen tarkastus Tarkastusvuosi: 2010
Tarkastuspvm: 10.12.2010 Tarkastaja: J. Taivainen
Kuvaus: KMO kulttuuriperintöinventointi Ruunaa 2010

Viranomais- rekisterinro:		Kunto:	3 Huono
Arvotus:	3 Esitys mj-luokka II	Olotila:	2 Ei käytössä
Selitys:		Kohteen suojelu:	9 Muu suojeluarvo
		Selitys:	
Ympäristön suojelu:	0 Ei määritelty		
Selitys:			



78230: Kalmakangas 1 mylly jäännös. Raivattua purouomaa ja kiveystä puron itärannalla. Koillisesta. J. Taivainen 2.7.2010.

Kohdetyyppi:	9 Valmistuspaikat/työpaikat	Copyright:	© <i>Metsähallitus</i> 2008 © <i>Maanmittauslaitos 1/MML/08</i>
Koordinaatit:	X 7028839, Y 3674645, Z 132	Mittakaava:	1:6437



Hiiskorva 1 kuoppa

MH-tunnus: 96142

Kohdetyyppi:	17 Kivi- ja maarakenteet	Haltija:	131 Metsätalous Itä-Suomi
Ajoitus:	7116 Uusi aika	Ylläpitäjä:	131 Metsätalous Itä-Suomi
Rakentamisvuosi:		Kunta:	422 LIEKSA
Lukumäärä:	1		

Koordinaattiselitys:		Geometria tuotettu:	4 Gps-mittaus, korjaamaton
Koordinaatit:	X 7032304, Y 3667494, Z 130	Löydöt:	

Taustatiedot

Kohde löytyi Metsähallituksen suunnittelija Matti Hiltusen neuvomana ja tarkastettiin inventoinnissa 21.6.2010.

Ympäristön kuvaus

Moreeni/hiekkapitoinen mäntykangas, läntisellä mäenrinteen terassilla noin 50 metriä melko kivikkoisesta joen rannasta.

Kohteen kuvaus

Kyseessä on neliskanttinen, melko jyrkkäreunainen, mutta sammaloitunut kuoppa. Kuoppa on kooltaan noin 1,5 x 2,5 metriä ja syvyydeltään 0,7 metriä. Kuoppaa ympäröi vallit. Koivuja kasvavan kuopan pohjalla on sammalen alla vahvasti hiiltä ja kiviä. Kuopan eteläreunalla on sammaloitunut kivikasa, joka samoin kuin kuopan ympärillä oleva maavallikin on peräisin kuopasta. Kasassa olevat kivet eivät vaikuta palaneilta.

Kohteen rajaus

Kohde rajautuu pistemäisesti kuopan rajojen mukaan.

Tulkinta

Kuoppa ei liene rakenteen hyvin säilyneistä muodoista päätellen kovin vanha. Yksi mahdollinen selitys sille olisi, että kyseessä olisi tukinuittoon tarvittavien närelenkkien pehmityspaikka. Siikavaarassa asuvat veljekset Urho ja Erkki Oinonen kertoivat 21.6.2010, että puomien sitomiseen tarvittavia närelenkkejä pehmitettiin jokivarsissa maakuoppiin rakennetuissa nuotioissa. Ko. kuopan pohjalla oli pidetty tulta ja se sijaitsee melko lähellä jokirantaa. Kyseessä voi tietysti olla johonkin muuhunkin tarkoitukseen tehty kuoppa.

Lisätietoja**Toimenpiteet**

Tarkastukset

Tila: 3 Toteutettu Laji: 6 Suojeluarvojen tarkastus Tarkastusvuosi: 2010
 Tarkastuspvm: 21.6.2010 Tarkastaja: J. Taivainen
 Kuvaus: KMO kulttuuriperintöinventointi Lieksa 2010

**Viranomais-
rekisterinro:**
Kunto: 1 Hyvä

Arvotus: 8 Muu suojeluarvo

Olotila: 2 Ei käytössä

**Kohteen
suojelu:** 9 Muu suojeluarvo

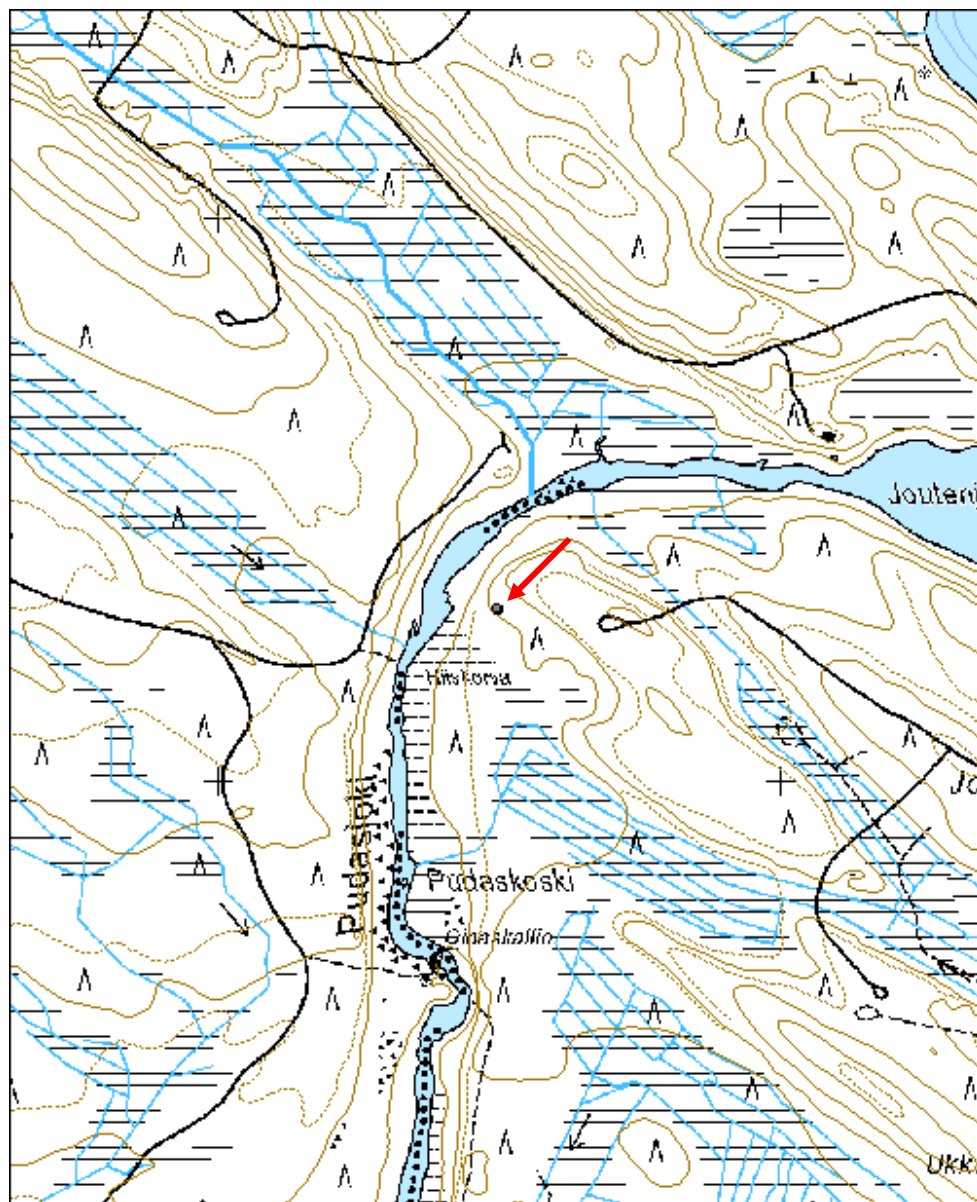
Selitys:
Selitys:
**Ympäristön
suojelu:**

0 Ei määritelty

Selitys:


65243: Hiiskorva 1 kuoppa. Kuoppa kuvan keskellä. Lounaasta. J. Taivainen 21.6.2010.

Kohdetyyppi:	17 Kivi- ja maarakenteet	Copyright:	© Metsähallitus 2008 © Maanmittauslaitos 1/MML/08
Koordinaatit:	X 7032304, Y 3667494, Z 130	Mittakaava:	1:10000



Siikakoski 1 uittopato

MH-tunnus: 96144

Kohdetyyppi:	17 Kivi- ja maarakenteet	Haltija:	131 Metsätalous Itä-Suomi
Ajoitus:	7116 Uusi aika	Ylläpitäjä:	131 Metsätalous Itä-Suomi
Rakentamisvuosi:		Kunta:	422 LIEKSA
Lukumäärä:	1		

Koordinaattiselitys:		Geometria tuotettu:	4 Gps-mittaus, korjaamaton
Koordinaatit:	X 7031494, Y 3674166, Z 125	Löydöt:	

Taustatiedot

Kohde on merkitty Ruunaan retkeilyalueen karttaan ja tarkastettiin inventoinnissa 22.6.2010.

Ympäristön kuvaus

Siikakosken länsiranta.

Kohteen kuvaus

Kohde sijaitsee Siikakosken länsirannan ja virran keskellä sijaitsevan saaren välissä. Kyseessä on hyvätekoiselta vaikuttava, luonnonkivistä rakennettu pato, joka noin 30 metriä pitkä ja 0,7 m korkea sekä päältä noin kaksi metriä leveä. Padon päältä kulkee kävelysilta saareen, jossa on nuotiopaikka.

Kohteen rajaus

Kohde rajautuu näkyvien rakenteiden mukaan.

Tulkinta

Kyseessä on 1900 -luvulla rakennettu ns. uittopato, jolla on ohjattu irtoutossa tukkeja Siikakosken pääuomaan itäreunalle (Potinkara 1997, 61-62).

Lisätietoja

Oiva Potinkara. Erämaata ja koskien kohinaa. Ruunaan luonnonsuojelu- ja retkeilyalueen historiaa. Metsähallituksen luonnonsuojelujulkaisuja. sarja A No 69. Vantaa 1997.

Toimenpiteet**Tarkastukset**

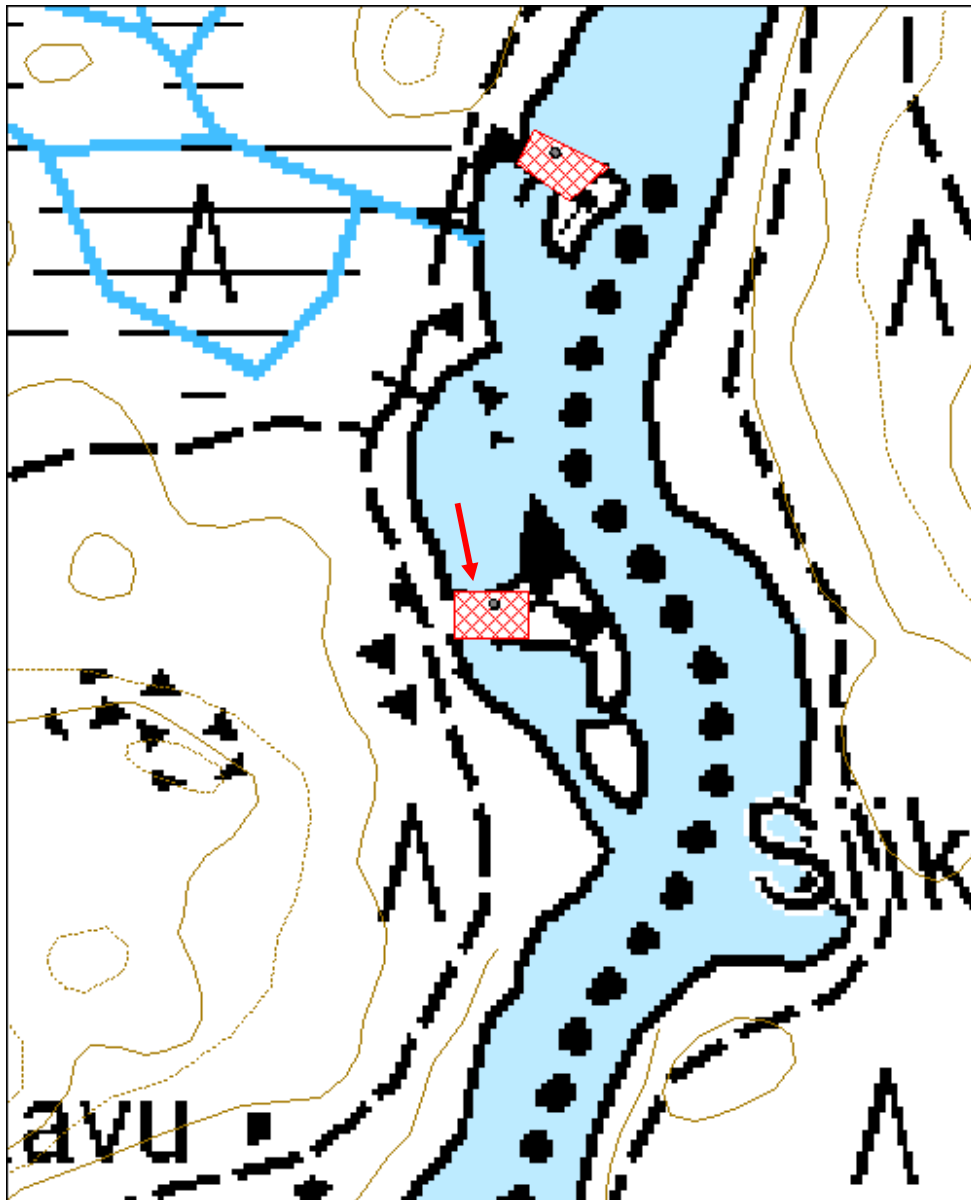
Tila: 3 Toteutettu Laji: 6 Suojeluarvojen tarkastus Tarkastusvuosi: 2010
Tarkastuspvm: 22.6.2010 Tarkastaja: J. Taivainen
Kuvaus: KMO kulttuuriperintöinventointi Lieksa 2010

Viranomais- rekisterinro:		Kunto:	1 Hyvä
Arvotus:	8 Muu suojeluarvo	Olotila:	2 Ei käytössä
Selitys:	uittohistoria	Kohteen suojaus:	9 Muu suojeluarvo
		Selitys:	uittohistoria
Ympäristön suojaus:	99 Muu suojeluarvoa sisältävä alue		
Selitys:	retkeilyalue		



65237: Siikakoski 1 uittopato. Uittopato saareen menevän sillan alla. Lounaasta.
J. Taivainen 22.6.2010.

Kohdetyyppi:	17 Kivi- ja maarakenteet	Copyright:	© <i>Metsähallitus 2008</i> © <i>Maanmittauslaitos 1/MML/08</i>
Koordinaatit:	X 7031494, Y 3674166, Z 125	Mittakaava:	1:2000



Siikakoski 2 uittopato

MH-tunnus: 96145

Kohdetyyppi:	17 Kivi- ja maarakenteet	Haltija:	131 Metsätalous Itä-Suomi
Ajoitus:	7116 Uusi aika	Ylläpitäjä:	131 Metsätalous Itä-Suomi
Rakentamisvuosi:		Kunta:	422 LIEKSA
Lukumäärä:	1		

Koordinaattiselitys:		Geometria tuotettu:	4 Gps-mittaus, korjaamaton
Koordinaatit:	X 7031655, Y 3674188, Z 125	Löydöt:	

Taustatiedot

Kohde on merkitty retkeilykarttaan ja tarkastettiin inventoinnissa 22.6.2010.

Ympäristön kuvaus

Siikakosken länsiranta.

Kohteen kuvaus

Kyseessä on osin vedenalainen ja katkeileva luonnonkivistä tehty patorakennelma. Sen pituus on noin. 35 metriä ja leveys päältä noin kaksi metriä. Pato ulottuu virran keskivaiheilla sijaitsevan matalan luodon rantaan, joten se sulkee virran länsiuoman.

Kohteen rajaus

Kohde rajautuu näkyvien rakenteiden mukaisesti.

Tulkinta

Kyseessä on 1900 -luvulla rakennettu ns. uittopato, jolla on ohjattu irtouitossa tukkeja Siikakosken pääuomaan itäreunalle (Potinkara 1997, 61-62).

Lisätietoja

Oiva Potinkara. Erämaata ja koskien kohinaa. Ruunaan luonnonsuojelu- ja retkeilyalueen historiaa. Metsähallituksen luonnonsuojelujulkaisuja. sarja A No 69. Vantaa 1997.

Toimenpiteet***Tarkastukset***

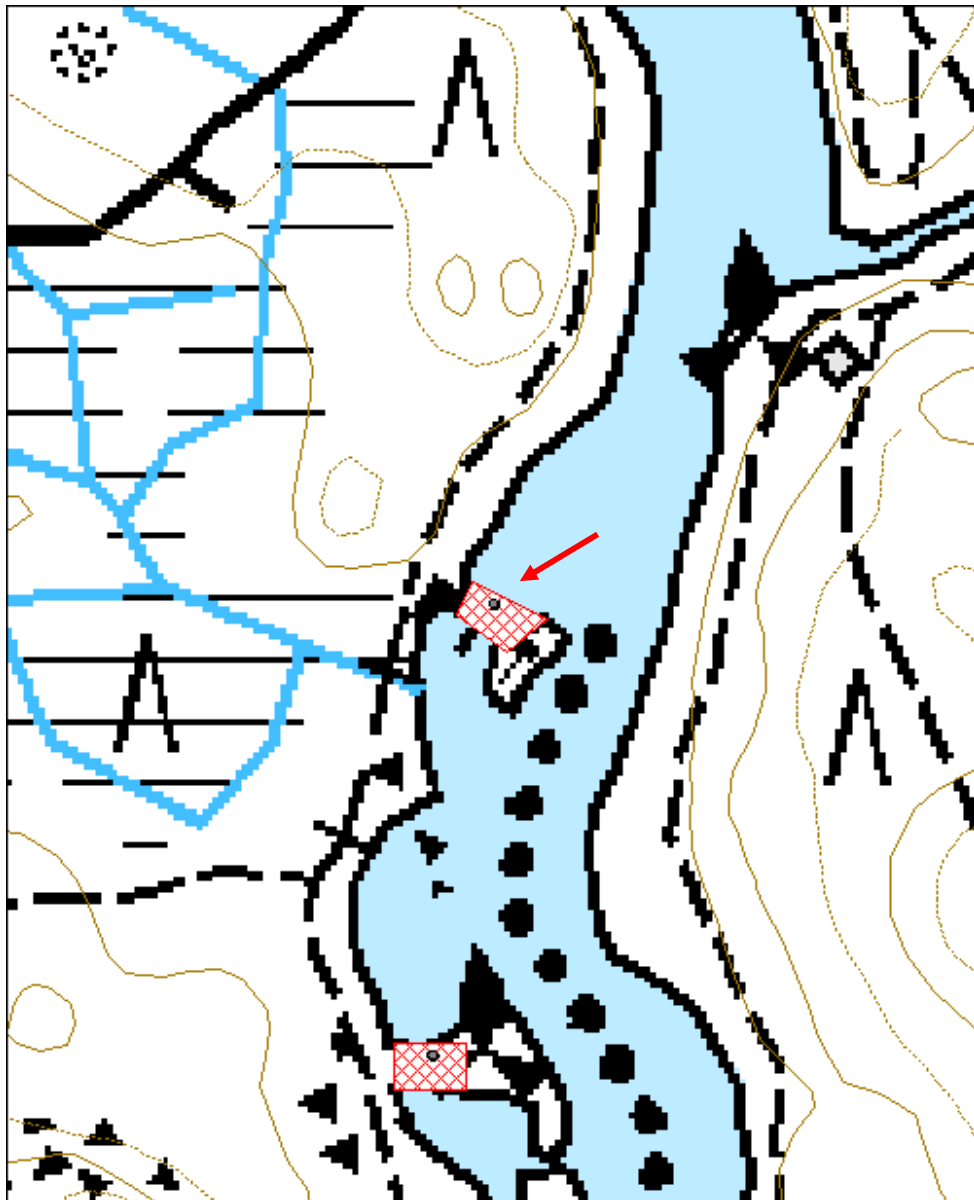
Tila: 3 Toteutettu Laji: 6 Suojeluarvojen tarkastus Tarkastusvuosi: 2010
Tarkastuspv: 22.6.2010 Tarkastaja: J. Taivainen
Kuvaus: KMO kulttuuriperintöinventointi Lieksa 2010

Viranomaisrekisterinro:		Kunto:	2 Kesinkertainen
Arvotus:	8 Muu suojeluarvo	Olotila:	2 Ei käytössä
Selitys:	Uittohistoria	Kohteen suojelu:	9 Muu suojeluarvo
		Selitys:	Uittohistoria
Ympäristön suojelu:	99 Muu suojeluarvoa sisältävä alue		
Selitys:	Retkeilyalue		



65239: Siikakoski 2 uittopato. Yleiskuva. Taustalla oikealla saari, johon Siikakoski 1 pato ulottuu. Luoteesta. J. Taivainen 22.6.2010.

Kohdetyyppi:	17 Kivi- ja maarakenteet	Copyright:	© Metsähallitus 2008 © Maanmittauslaitos 1/MML/08
Koordinaatit:	X 7031655, Y 3674188, Z 125	Mittakaava:	1:2000



Autiokangas 1 lato jäännös

MH-tunnus: 96146

Kohdetyyppi:	9 Valmistuspaikat/työpaikat	Haltija:	131 Metsätalous Itä-Suomi
Ajoitus:	7118 Historiallinen aika	Ylläpitäjä:	131 Metsätalous Itä-Suomi
Rakentamisvuosi:		Kunta:	422 LIEKSA
Lukumäärä:	1		

Koordinaattiselitys:		Geometria tuotettu:	4 Gps-mittaus, korjaamaton
Koordinaatit:	X 7031518, Y 3673017, Z 137	Löydöt:	

Taustatiedot

Kohde löytyi inventoinnissa 22.6.2010.

Ympäristön kuvaus

Mäntykangas, suon eteläreuna.

Kohteen kuvaus

Kyseessä on pahoin hajonneen ja lahoavan lautarakenteisen ladon jäännös. Ladon alkuperäinen pohjapinta-ala on ollut noin kolme x viisi metriä.

Ladon ulkoseinärakenteet ovat harvaa pinnakkaislautaa, jotka on naulattu runkoon tehdasnauloilla. Runkorakenteen tukipuissa on puusta tehty tappiliitokset. Suolla noin 30-40 metrin päässä kymmeniä juuresta katkaistuja turvesuovapuiden pätkiä.

Kohteen rajaus

Kohde rajautuu pistemäisesti näkyvien rakenteiden mukaan.

Tulkinta

Kyseessä on ns. turveladon jäännös. Turpeet lienee kannettu latoon kuivamaan siten, että on lyöty suolla oleva turvesuova poikki ja kannettu turpeet olalla tai kahden miehen (miksei naisenkin) välissä latoon. Tähän kantotapaan viittaa se, että kuivatussuovat on lyöty juuresta poikki (Markku Oinosen havainto). Melko todennäköisesti lato on liittynyt läheisen Paasolan tilan toimintaan. Turpeita lienee käytetty navetassa tai tallissa kuivikkeena.

Lisätietoja**Toimenpiteet****Tarkastukset**

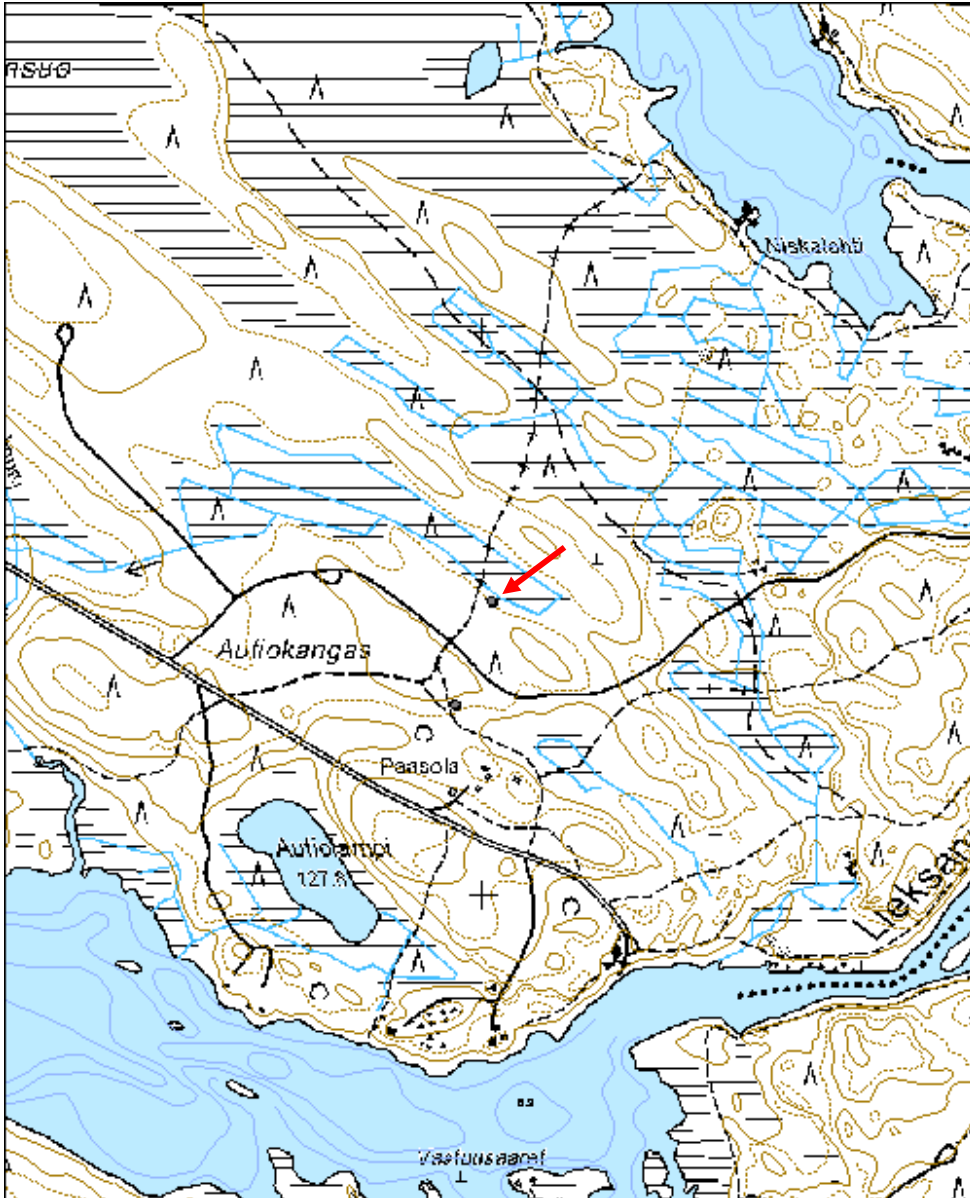
Tila: 3 Toteutettu Laji: 6 Suojeluarvojen tarkastus Tarkastusvuosi: 2010
Tarkastuspv: 22.6.2010 Tarkastaja: J. Taivainen
Kuvaus: KMO kulttuuriperintöinventointi Lieksa 2010

Viranomais- rekisterinro:		Kunto:	3 Huono
Arvotus:	8 Muu suojeluarvo	Olotila:	2 Ei käytössä
Selitys:	maataloushistoria	Kohteen suojaus:	9 Muu suojeluarvo
		Selitys:	maataloushistoria
Ympäristön suojaus:	99 Muu suojeluarvoa sisältävä alue		
Selitys:	Retkeilyalue		



65241: Autiokangas 1 lato jäännös. Ladon jäännös etulalalla, taustalla suolla Markku Oinonen turvesuovapuiden tienoilla. Lounaasta. J. Taivainen 22.6.2010.

Kohdetyyppi:	9 Valmistuspaikat/työpaikat	Copyright:	© Metsähallitus 2008 © Maanmittauslaitos 1/MML/08
Koordinaatit:	X 7031518, Y 3673017, Z 137	Mittakaava:	1:10000



Autiokangas 2 kivistö

MH-tunnus: 96166

Kohdetyyppi:	17 Kivi- ja maarakenteet	Haltija:	131 Metsätalous Itä-Suomi
Ajoitus:	7118 Historiallinen aika	Ylläpitäjä:	131 Metsätalous Itä-Suomi
Rakentamisvuosi:		Kunta:	422 LIEKSA
Lukumäärä:	4		

Koordinaattiselitys:		Geometria tuotettu:	4 Gps-mittaus, korjaamaton
Koordinaatit:	X 7031335, Y 3672952, Z 138	Löydöt:	

Taustatiedot

Kohde löytyi inventoinnissa 22.6.2010.

Ympäristön kuvaus

Mäntykankaan loivalla etelärinteellä metsittyneen pellon pohjoisreunassa.

Kohteen kuvaus

Kohteeseen kuuluu kolme rinnakkaista aitamaista kivistöä sekä yksi pyöreä, jotka sijaitsevat retkeilyreitillä polun varrella sen itäpuolella.

Läntisin röstö on aivan polussa kiinni. Aitamaisen röstön leveys on noin metrin ja pituus neljä metriä sekä korkeus noin puoli metriä. Tästä noin puolitoista metriä itään on toinen samankaltainen röstö. Kolmas muodoltaan pyöreä röstö on edellisestä noin metrin itään. Sen halkaisija on noin neljä metriä ja korkeus noin 0,9 metriä. Neljäs sijaitsee edellisestä noin puoli metriä itään ja on muodoltaan aitamainen. Sen leveys on noin puolitoista ja pituus noin viisi metriä sekä korkeus noin 0,7 metriä. Kivistöiden päällä kasvaa mäntyjä ja koivuja, mutta ne erottuvat selkeästi ympäristöstään.

Kohteen rajaus

Kohde rajautuu näkyvien rakenteiden mukaan ja on kooltaan noin 10 x 10 metriä.

Tulkinta

Röstöt sijaitsevat metsittyvän peltoalueen reunassa ja vaikuttavat pellolta aikanaan kootuilta kivikasoilta. Noin sata metriä kaakkoon sijaitsee entisen Paasolan tilan päärakennus.

Lisätietoja**Toimenpiteet****Tarkastukset**

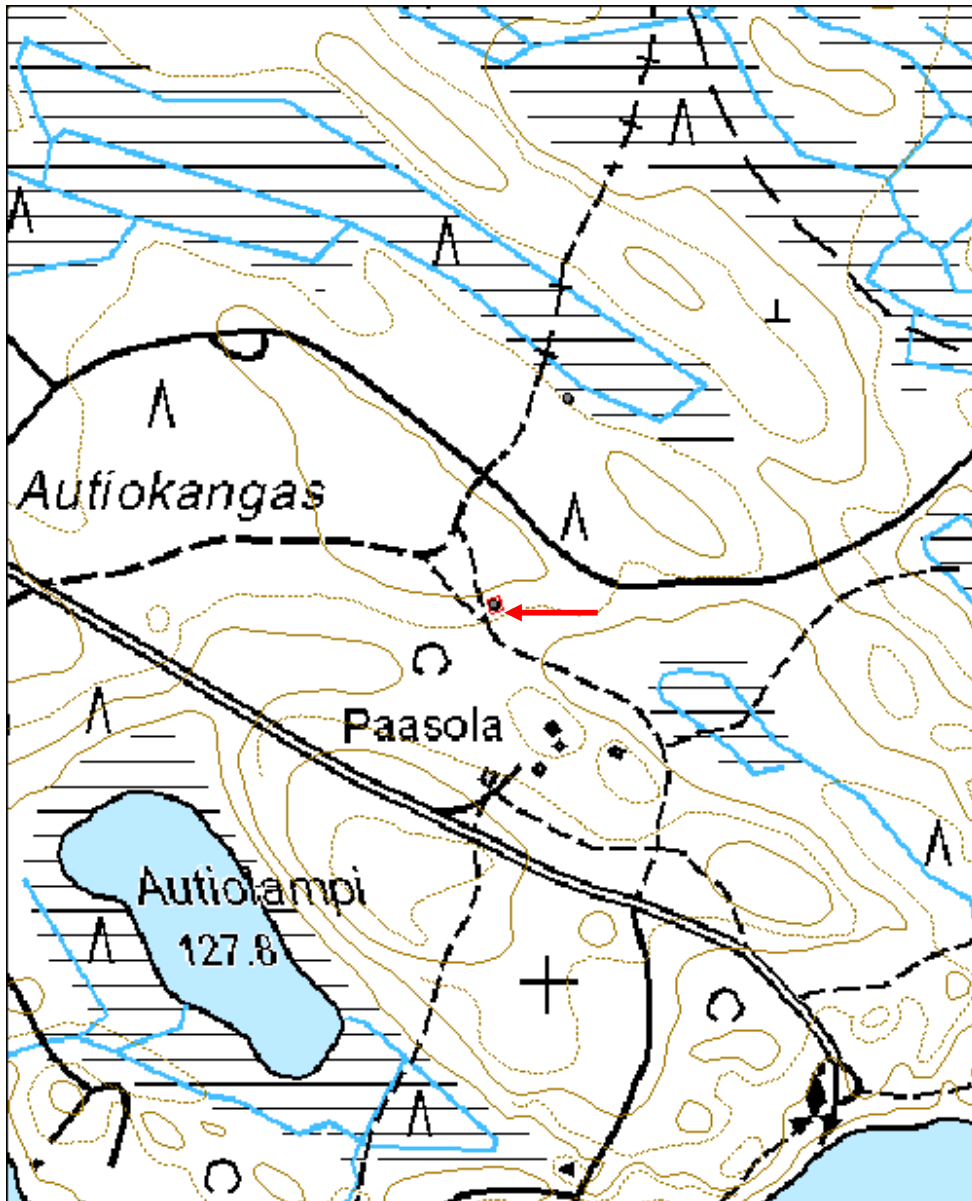
Tila: 3 Toteutettu Laji: 6 Suojeluarvojen tarkastus Tarkastusvuosi: 2010
Tarkastuspvm: 22.6.2010 Tarkastaja: J. Taivainen
Kuvaus: KMO kulttuuriperintöinventointi Lieksa 2010

Viranomaisrekisterinro:		Kunto:	1 Hyvä
Arvotus:	8 Muu suojeluarvo	Olotila:	2 Ei käytössä
Selitys:	maataloushistoria	Kohteen suojelu:	9 Muu suojeluarvo
		Selitys:	maataloushistoria
Ympäristön suojelu:	99 Muu suojeluarvoa sisältävä alue		
Selitys:	retkeilyalue		



65259: Autiokangas 2 kiviroykkiö. Kiviroykkiöt polun itäreunassa kuvan keskellä. Lounaasta. J. Taivainen 22.6.2010.

Kohdetyyppi:	17 Kivi- ja maarakenteet	Copyright:	© Metsähallitus 2008 © Maanmittauslaitos 1/MML/08
Koordinaatit:	X 7031335, Y 3672952, Z 138	Mittakaava:	1:5000



Horkkakangas 1 metsänvartijatila jäännös

MH-tunnus: 96167

Kohdetyyppi:	1 Asuinpaikat	Haltija:	131 Metsätalous Itä-Suomi
Ajoitus:	7118 Historiallinen aika	Ylläpitäjä:	131 Metsätalous Itä-Suomi
Rakentamisvuosi:		Kunta:	422 LIEKSA
Lukumäärä:	6		

Koordinaattiselitys:		Geometria tuotettu:	4 Gps-mittaus, korjaamaton
Koordinaatit:	X 7031068, Y 3674471, Z 145	Löydöt:	

Taustatiedot

Kohde tarkastettiin inventoinnissa 22.6.2010 Metsähallituksen metsuri Klaus Oinosen neuvomana. Kohde on myös merkitty Lieksan hoitoalueen talouskarttaan vuodelta 1935 Horkkakankaan metsänvartijatilana.

Ympäristön kuvaus

Tasainen kuusikangas, metsitetyn peltoalueen keskellä.

Kohteen kuvaus

Kohteeseen kuuluu kuusi rakennetta. Ne sijaitsevat Horkkakangas nimisen alueen lakialueella. Päärakennuksen paikka erottuu selkeänä perustuksena, jonka keskellä on tulisijan jäännös. Päärakennuksen perustuksen koko on 6 x 12 metriä ja se on tehty luonnonkivistä. Perustuksen suunta on kaakko-luode ja se on kolmiosainen, kiveyksen leveys on noin metrin ja korkeus noin 0,7 metriä. Kaakkoispäässä on sijainnut isoin huone, kooltaan noin 6 x 6 metriä. Uuni on ollut tämän huoneen pohjoisnurkassa. Neliskanttisen uuniperustuksen koko on noin kolme x kolme metriä ja myös se on tehty luonnonkivistä. Ison huoneen luoteispuolella on ollut kaksi suunnilleen kaksi metriä leveää huonetta peräkkäin. Oviaukko on ollut keskimmaisessä huoneessa ja auennut lounaaseen. Perustuksen päällä kasvaa koivuja ja kuusen taimia. Klaus Oinosen mukaan päärakennus on purettu 1960-luvulla ja keitetty selluksi.

Päärakennuksen paikasta noin 20 metriä kaakkoon sijaitsee toinen rakennuksen perustus, kooltaan neljä x kuusi metriä. Rakennus on kaakko-luodesuuntainen ja sen luoteispäässä on luonnonkivisen tulisijan jäännös. Perustus on harvaan aseteltua luonnonkiveä.

Päärakennuksen paikasta noin 30 metriä lounaaseen on kolmas, lounais-koillinen suuntainen, rakennuksen perustus. Kyseessä on kaksiosainen luonnonkivistä tehty yksinkertainen perustus, jonka molemmat osat ovat kooltaan noin kuusi x kuusi metriä. Kiviperustusten välissä on noin 1,2 metrin avoin tila. Lounaispäässä on ilmeisesti ollut navetta ja koillisessä heinälato. Oletetussa navettaosassa kasvillisuus on rehevää (mm. koiranputki ja horsma).

Noin 40 metriä päärakennuksen paikasta etelään on ilmeisen kaivokuopan jäännös. Sen halkaisija on noin metrin ja syvyys noin 0,7 metriä. Kuopassa ei ole vettä eikä havaittavia rakenteita.

Kaivokuopasta noin neljä metriä koilliseen on kaareva maavalli, jonka korkeus on noin metrin ja pituus noin neljä metriä. Rakenteen alkuperäinen käyttötarkoitus on arvoitus.

Toisesta rakennuksen perustuksesta noin 25 metriä kaakkoon on luonnonkivisen tulisijan jäännös. Se on suorakaiteen muotoinen, kooltaan noin kolme x kolme metriä ja korkeudeltaan noin metrin. Tulisijan jäännöksen ympäriltä ei pysty erottamaan perustuksia, mutta kyseessä voi olla esim. saunan tai riihen kiuas.

Mainittujen rakenteiden lisäksi alueella on yksittäisiä peltoraivausröykkiöitä, jotka sijaitsevat vanhalla, vuoden 1935 kartan mukaisella, peltoalueella tai sen reunoilla. Niitä ei inventoinnissa kartoitettu.

Kohteen rajaus

Kohde rajautuu aluemaisesti näkyvien rakenteiden mukaan. Alueen koko on noin 50 x 50 metriä. Gps-mittaus on tehty päärakennuksen keskeltä.

Tulkinta

Kyseessä on Horkkakankaan metsänvartijatilaan liittyvät rakenteet. Tilan tarkkaa syntyaikaa ei inventoinnissa selvitetty, mutta oletettavasti se on syntynyt 1800 -luvun puolella ja tietojen mukaan päärakennus on purettu 1960 -luvulla. Tämän jälkeen paikka on metsitetty.

Lisätietoja

7 lehtinen talouskartta Lieksan hoitoalueesta. 3. karttalehti. Tehty Metsähallituksessa v. 1935. Kansallisarkisto.

Toimenpiteet
Tarkastukset

Tila: 3 Toteutettu Laji: 6 Suojeluarvojen tarkastus Tarkastusvuosi: 2010
 Tarkastuspvm: 22.6.2010 Tarkastaja: J. Taivainen
 Kuvaus: KMO kulttuuriperintöinventointi Lieksa 2010

**Viranomais-
rekisterinro:**
Kunto: 1 Hyvä

Arvotus:

8 Muu suojeluarvo

Olotila: 2 Ei käytössä

**Kohteen
suojelu:** 9 Muu suojeluarvo

Selitys:

asutushistoria

Selitys: asutushistoria

**Ympäristön
suojelu:**

99 Muu suojeluarvoa sisältävä alue

Selitys:

retkeilyalue



65621: Horkkakangas 1 metsänvartijatila jäännös. Päärakennuksen jäännökset. Idästä. J. Taivainen 2.6.2010.

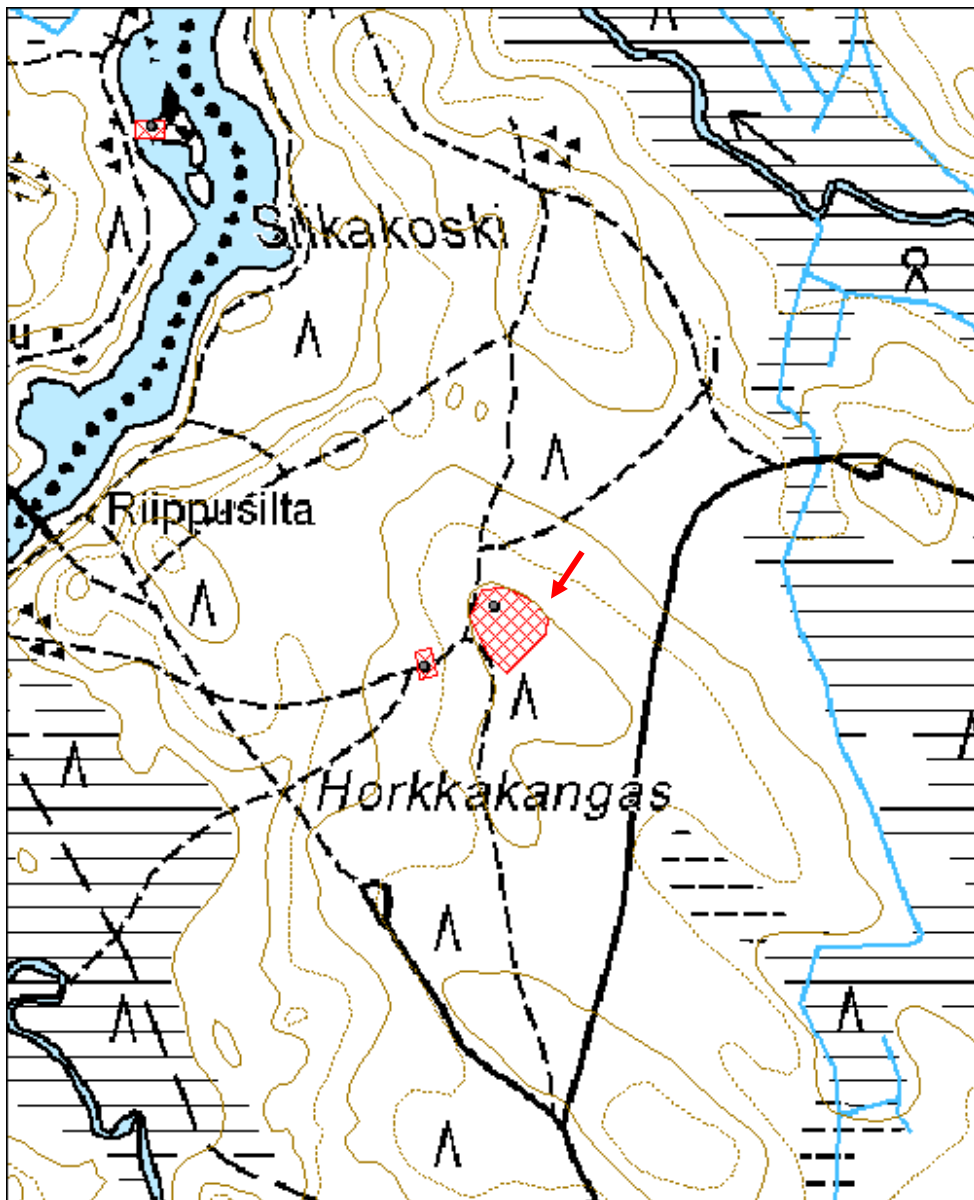


65263: Horkkakangas 1 metsänvartijatila jäännös. Navetta-heinälato rakennuksen (nro 3) jäännös. Koillisesta. J. Taivainen 2.6.2010.



65265: Horkkakangas 1 metsänvartijatila jäännös. Mahdollinen riihen tai saunan kiukaan jäännös. Kaakosta. J. Taivainen 2.6.2010.

Kohdetyyppi:	1 Asuinpaikat	Copyright:	© Metsähallitus 2008 © Maanmittauslaitos 1/MML/08
Koordinaatit:	X 7031068, Y 3674471, Z 145	Mittakaava:	1:5000



Horkkakangas 2 kuoppa

MH-tunnus: 96171

Kohdetyyppi:	17 Kivi- ja maarakenteet	Haltija:	131 Metsätalous Itä-Suomi
Ajoitus:	7118 Historiallinen aika	Ylläpitäjä:	131 Metsätalous Itä-Suomi
Rakentamisvuosi:		Kunta:	422 LIEKSA
Lukumäärä:	5		

Koordinaattiselitys:		Geometria tuotettu:	4 Gps-mittaus, korjaamaton
Koordinaatit:	X 7031015, Y 3674409, Z 140	Löydöt:	

Taustatiedot

Kohde löytyi inventoinnissa 22.6.2010.

Ympäristön kuvaus

Horkkakankaan länsirinne, kumpuileva mäntyhiekkakangas.

Kohteen kuvaus

Kohteeseen kuuluu viisi rakennetta. joista neljä on muodoltaan suorakulmaisia kuoppia, jotka sijaitsevat pareittain kahdessa lähekkäisessä ryhmässä. Viides rakenne on hieman etäämpänä sijaitseva rakennuksen perustus.

Kuoppien leveys vaihtelee noin yhden-puolentoista metrin ja pituus kahden-kolmen metrin välillä sekä syvyys 0,7- yhden metrin välillä. Kuopat ovat jyrkkäreunaisia ja pääosin jo sammaloituneita. Eteläisemmän kuopparyhmän kaakoispuolella noin puolentoista ja seitsemän metrin etäisyydellä kuopista on sammaloituneent kiviröykkiöt, joiden halkaisijat ovat metrin ja puolitoista metriä sekä korkeus noin 0,3 metriä.

Kuopista noin 30 metriä pohjoiseen on rinteän juurella pieni maavallista muodostuva tulisijattoman rakennuksen perustus. Maavallin suuaukko on etelään. Perustuksen koko on noin kolme x kolme metriä ja korkeus noin 0,3 metriä.

Kohteen rajaus

Kohde rajautuu näkyvien rakenteiden mukaan. Alueen koko on noin 20 x 40 metriä.

Tulkinta

Kohteen rakenteet kytkeytynevät läheisen Horkkakankaalla sijainneen metsävirtijätalon toimintaan. Suorakulmaiset kuopat lienevät maahan kaivettuja varastokuoppia, ehkä peruna- tai nauriskuoppia. Niiden läheisyydessä sijaitsevat kaksi röykkiötä lienevät raivausröykkiöitä. Tälläkin alueella siis lienee ollut joko peltoa tai kiertokaskea. Rakennuksen perustus on jonkun pienen talousrakennuksen jäännös. Kohde ei ilmeisen nuoruutensa vuoksi kuulu muinaismuistolain piiriin.

Lisätietoja

7 lehtinen talouskartta Lieksan hoitoalueesta. 3. karttalehti. Tehty Metsähallituksessa v. 1935. Kansallisarkisto.

Toimenpiteet
Tarkastukset

Tila: 3 Toteutettu Laji: 6 Suojeluarvojen tarkastus Tarkastusvuosi: 2010
 Tarkastuspvm: 22.6.2010 Tarkastaja: J. Taivainen
 Kuvaus: KMO kulttuuriperintöinventointi Lieksa 2010

**Viranomais-
rekisterinro:**
Kunto: 1 Hyvä

Arvotus:

8 Muu suojeluarvo

Olotila: 2 Ei käytössä

**Kohteen
suojelu:** 9 Muu suojeluarvo

Selitys:

maataloushistoria

Selitys: maataloushistoria

**Ympäristön
suojelu:**

99 Muu suojeluarvoa sisältävä alue

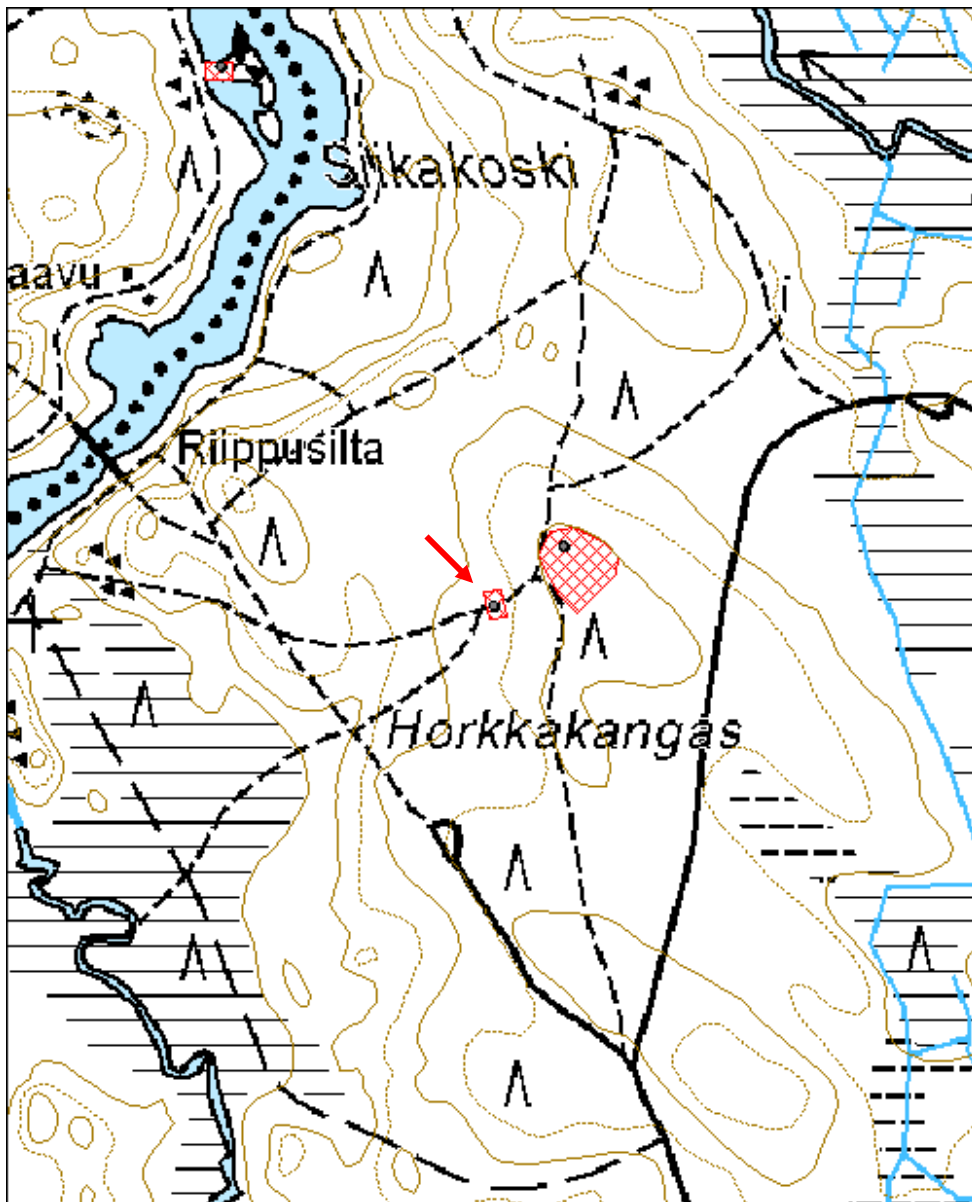
Selitys:

retkeilyalue



65266: Horkkakangas 2 kuoppa. Pohjoisemman ryhmän kuopat. Koillisesta. J. Taivainen 22.6.2010.

Kohdetyyppi:	17 Kivi- ja maarakenteet	Copyright:	© <i>Metsähallitus</i> 2008 © <i>Maanmittauslaitos 1/MML/08</i>
Koordinaatit:	X 7031015, Y 3674409, Z 140	Mittakaava:	1:5000



Kakkisenvaara 1 asuinpaikka

MH-tunnus: 96182

Kohdetyyppi:	1 Asuinpaikat	Haltija:	131 Metsätalous Itä-Suomi
Ajoitus:	7116 Uusi aika	Ylläpitäjä:	131 Metsätalous Itä-Suomi
Rakentamisvuosi:		Kunta:	422 LIEKSA
Lukumäärä:	1		

Koordinaattiselitys:		Geometria tuotettu:	7 Digitointi, mittakaava $\geq 1:20000$
Koordinaatit:	X 7032501, Y 3677823, Z 205	Löydöt:	

Taustatiedot

Paikka löytyi Metsähallituksen metsuri Markku Oinosen neuvomana ja tarkastettiin inventoinnissa 22.6.2010.

Ympäristön kuvaus

Kakkisenvaaran luoteinen lakialue, kuusi ja koivumetsää.

Kohteen kuvaus

Noin 15 metriä metsätiestä itään sijaitsee vaaran laella neliskantinen peltisaaveilla täytetty kivireunainen kaivo, jossa on vesi noin metrin syvyydellä. Markku Oinosen mukaan kaivosta noin 35 m lounaaseen on ollut rakennus, josta ei enää ole jäljellä mitään. Se on Oinosen mukaan purettu 60-70- lukujen vaihteessa ja 80-luvulla siitä on ollut paikalla vielä tulisijan jäännös. Inventointihetkellä rakennuksen paikalla ei ollut havaittavissa enää merkkejä rakennuksesta, vaan ko. paikka on joskus myöhemmin tasattu. Myöskään muita rakennuksen jäänteitä ei ympäristöstä tavattu. Sen sijaan muutamia pellonraivauskivikoita havaittiin lähiympäristössä noin 50 metriä kaivosta etelään, mutta niitä ei kartoitettu tarkemmin.

Kohteen rajaus

Kohde rajautuu aluemaisesti mäen luoteiselle lakialueen terassille. Tarkkoja rajoja ei inventointitietojen perusteella pysty määrittämään. Havaittavat rakenteet, joita metsätöissä kannattaa varoa ovat kuitenkin selvästi havaittavia peltoraivausröykkiöitä ja kaivonjäännös, jonka kohdalta gps-mittaus on tehty.

Tulkinta

Kyseessä on ilmeisesti joskus 1900 -luvun alkupuolella syntyneen ja 1950-60 luvulla autoituneen vaara-asutuksen jäännös. Vuoden 1934 Metsähallituksen kartassa ei paikalle ole merkitty mitään, mutta Yleisesikunnan topografikartassa, joka on täydennysmitattu 1932-34 ja painettu vuonna 1941 on Kakkisenvaarassa talo paikalla, jossa inventointihavainnot tehtiin (karttaliite M. Lönnberg 1971, Pielisjärven kunnan kiinteiden muinaisjäännösten inventointikertomus). Kyseessä ei ole kohteen nuoruuden johdosta muinaismuistolain mukainen kohde.

Lisätietoja

Maarit Lönnberg 1971. Pielisjärven kunnan kiinteiden muinaisjäännösten inventointikertomus. Museoviraston arkeologian osaston topografinen arkisto.

Toimenpiteet

Tarkastukset

Tila: 3 Toteutettu Laji: 6 Suojeluarvojen tarkastus Tarkastusvuosi: 2010
 Tarkastuspvm: 22.6.2010 Tarkastaja: J. Taivainen
 Kuvaus: KMO kulttuuriperintöinventointi Lieksa 2010

**Viranomais-
rekisterinro:**
Kunto: 2 Keskinertainen

Arvotus: 8 Muu suojeluarvo

Olotila: 2 Ei käytössä

**Kohteen
suojelu:** 9 Muu suojeluarvo

Selitys: asutushistoria

Selitys: asutushistoria

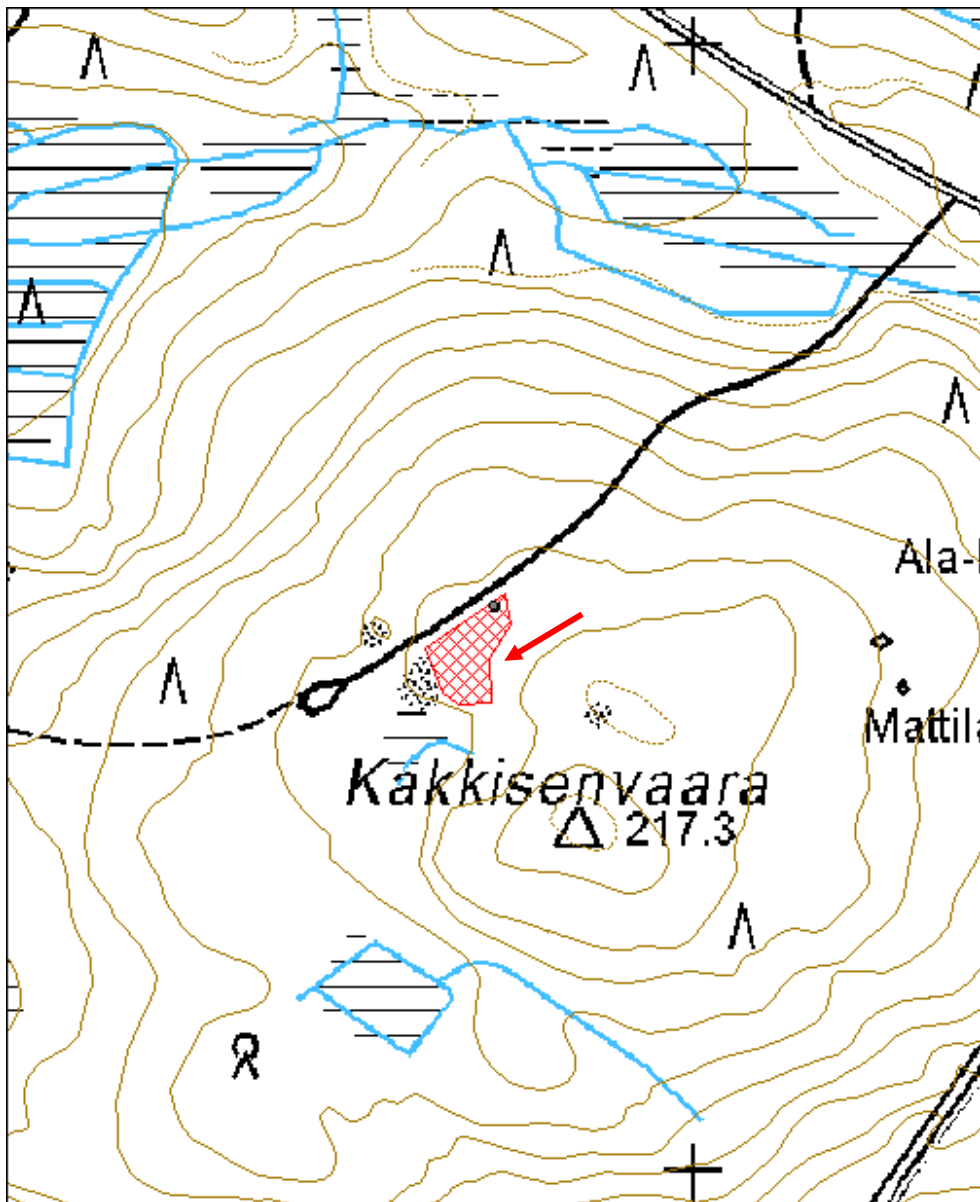
**Ympäristön
suojelu:**

0 Ei määritelty

Selitys:


81526: Kakkisenvaara 1 asuinpaikka. Tasattu talonpaikka tynnyrin takana. Idästä. J. Taivainen 22.6.2010.

Kohdetyyppi:	1 Asuinpaikat	Copyright:	© Metsähallitus 2008 © Maanmittauslaitos 1/MML/08
Koordinaatit:	X 7032501, Y 3677823, Z 205	Mittakaava:	1:5000



Hirsikangas 1 pykälikköpuu

MH-tunnus: 96184

Kohdetyyppi:	9 Valmistuspaikat/työpaikat	Haltija:	131 Metsätalous Itä-Suomi
Ajoitus:	7118 Historiallinen aika	Ylläpitäjä:	131 Metsätalous Itä-Suomi
Rakentamisvuosi:		Kunta:	422 LIEKSA
Lukumäärä:	2		

Koordinaattiselitys:		Geometria tuotettu:	4 Gps-mittaus, korjaamaton
Koordinaatit:	X 7032985, Y 3674566, Z 145	Löydöt:	

Taustatiedot

Kohde löytyi inventoinnissa 23.6.2010.

Ympäristön kuvaus

Uudistuskypsää havusekametsää suon reunassa.

Kohteen kuvaus

Kyseessä on noin kaksi metriä korkea ja 45 cm paksu kelottunut ja palokoroja sisältävä männynkanto, joka on pyälletty noin metrin korkeudelta kirveen iskuin ympäri rungon.

Toinen maastossa selkeästi erottuva pyälletty kelo sijaitsee tästä noin 50 länteen saman suon reunassa. Se on noin 20 metriä korkea ja 50 cm paksu kelo, joka on lähes ympäri kolottu noin 70 cm:n korkeudelta. Rungon itäpuolella on pieni kaistale koloamatonta runkoa.

Kohteen rajaus

Kohde rajautuu pistemäisesti kahtena erillisenä pisteenä. Gps-mittaus on tehty kelokannon kohdalta.

Tulkinta

Ympäripyälletty ja palokoroja sisältävä kelokanto liittyyneen aikaan, jolloin paikalla on kaskettu. Kelokannon ympärillä kasvava puusto vaikuttaa yli sata vuotiaalta, joten kaskeamisesta on ainakin sen verran kulunut aikaa. Sen sijaan pystykelo, joka on vain osittain kolottu ympäri, lienee paremminkin tehty tervanpolttoa varten. Puu on aikanaan kolottu ja jätetty ns. elämänlanka koloamatta, joten puu on alkanut pihkottua ja jäänyt odottamaan tervanpolttoa, jota ei sitten koskaan ole syystä tai toisesta tehtykään, vaan puu on jäänyt pystyyn.

Lisätietoja**Toimenpiteet**

Tarkastukset

Tila: 3 Toteutettu Laji: 6 Suojeluarvojen tarkastus Tarkastusvuosi: 2010
 Tarkastuspvm: 23.6.2010 Tarkastaja: J. Taivainen
 Kuvaus: KMO kulttuuriperintöinventointi Ruunaa 2010

**Viranomais-
rekisterinro:**
Kunto: 2 Keskinertainen

Arvotus:

8 Muu suojeluarvo

Olotila: 2 Ei käytössä

**Kohteen
suojelu:** 9 Muu suojeluarvo

Selitys:

metsien käytön historia

Selitys: metsien käytön historia

**Ympäristön
suojelu:**

99 Muu suojeluarvoa sisältävä alue

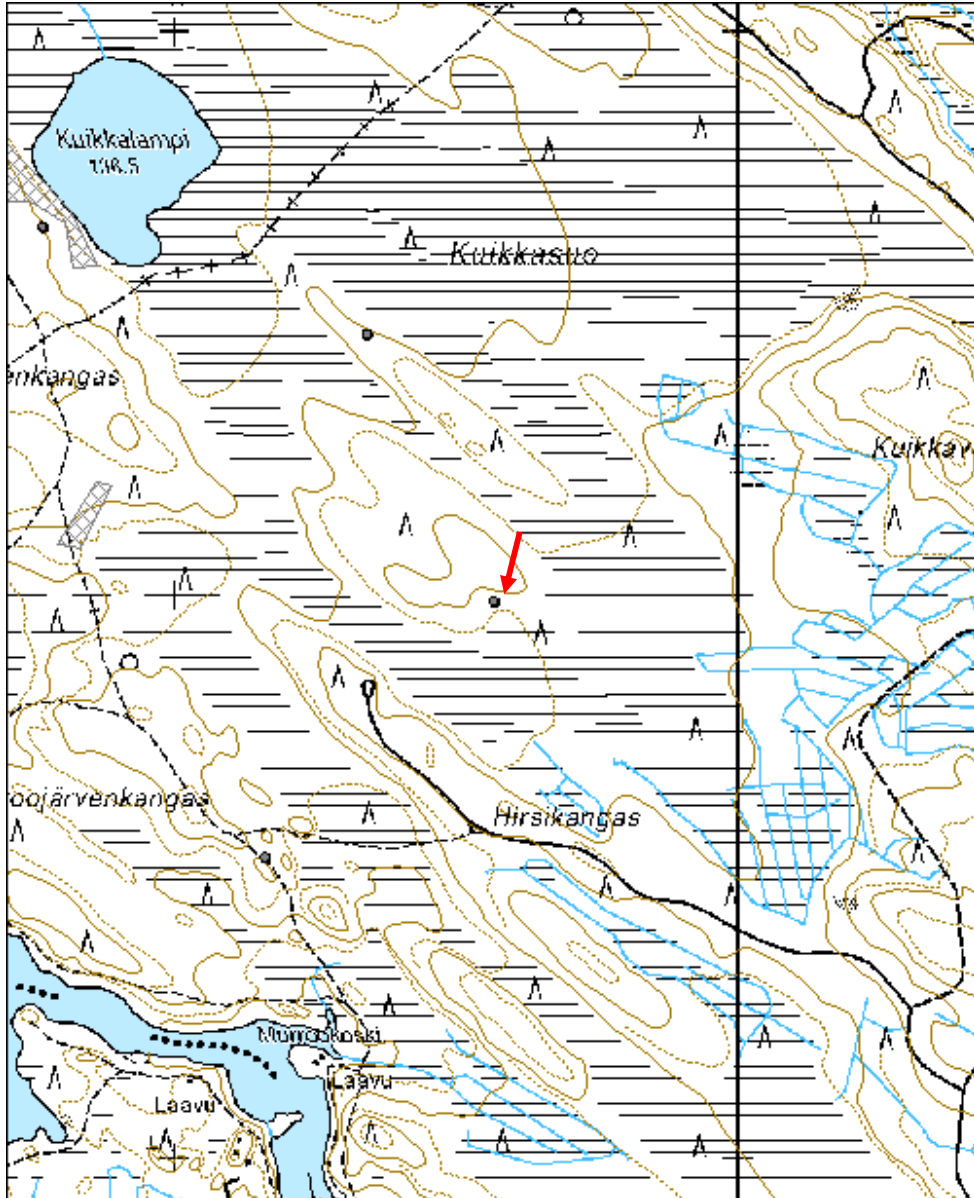
Selitys:

retkeilyalue



81527: Hirsikangas 1 pykälikköpuu. Lähikuva kelokannon pyällyksestä, jossa palojäljet näkyvät. Lännestä. J. Taivainen 23.6.2010.

Kohdetyyppi:	9 Valmistuspaikat/työpaikat	Copyright:	© Metsähallitus 2008 © Maanmittauslaitos 1/MML/08
Koordinaatit:	X 7032985, Y 3674566, Z 145	Mittakaava:	1:10000



Kattilakoskenkangas 1 pykälikköpuu

MH-tunnus: 96186

Kohdetyyppi:	9 Valmistuspaikat/työpaikat	Haltija:	131 Metsätalous Itä-Suomi
Ajoitus:	7118 Historiallinen aika	Ylläpitäjä:	131 Metsätalous Itä-Suomi
Rakentamisvuosi:		Kunta:	422 LIEKSA
Lukumäärä:	3		

Koordinaattiselitys:		Geometria tuotettu:	4 Gps-mittaus, korjaamaton
Koordinaatit:	X 7033137, Y 3673837, Z 140	Löydöt:	

Taustatiedot

Kohde löytyi inventoinnissa 23.6.2010.

Ympäristön kuvaus

Mäntykangas, loiva etelärinne.

Kohteen kuvaus

Kohteeseen kuuluu kolme pyällettyä kelo puuta.

Retkeilyreitien polusta noin viisi metriä länteen sijaitsee noin 15 metriä korkea ja 32 cm paksu kelomänty, joka on pyälletty kirveellä metrin korkeudelta ympäri. Siitä noin 50 metriä koilliseen on toinen noin metrin korkeudelta ympäri pyälletty kelo puu, jonka pituus on noin 12 metriä ja paksuus noin 40 cm. Tästä noin 50 koilliseen on kolmas pyälletty kelo puun pitkä kanto, jonka pituus on noin 5-6 metriä ja paksuus noin 60 cm. Pyällyks on tehty noin kirveellä noin pyällyks noin 1,2 metrin korkeuteen.

Lähialueella on melkoisella varmuudella lisää vastaavia kelo puuta.

Kohteen rajaus

Kohde rajautuu kartalle rajatun alueen sisällä kolmena pisteenä, jotka sijaitsevat alueen molemmissa päissä ja yksi alueen keskellä.

Tulkinta

Ympärikolotut männyt voivat viitata siihen, että alueella on joskus ollut kaski tai alueella on ollut tarkoitus polttaa kaski. Useimmissa puissa ei ollut havaittavissa minkäänlaisia palojälkiä. Tervanpolttoa varten puuta ei ole kolottu, sillä silloin niitä ei olisi kolottu ympäri, vaan olisi jätetty ns. elämänlanka. Toinen mahdollisuus olisi, että puut on kolottu hiilenpolttoa varten kuivamaan. Hiiltä on alueella valmistettu Pankakosken ruukin tarpeisiin. Kolmantena mahdollisuutena voisi olla, että puut on kolottu esim. tukinuiton tarpeisiin puomipuiksi tms.

Puut sijaitsevat retkeilyreitien polun varressa, joten niitä voisi helposti hyödyntää opastuskohteena.

Lisätietoja
Toimenpiteet

Tarkastukset

Tila: 3 Toteutettu Laji: 6 Suojeluarvojen tarkastus Tarkastusvuosi: 2010
 Tarkastuspvm: 23.6.2010 Tarkastaja: J. Taivainen
 Kuvaus: KMO kulttuuriperintöinventointi Lieksa 2010

**Viranomais-
rekisterinro:**
Kunto: 2 Kesinkertainen

Arvotus: 8 Muu suojeluarvo

Olotila: 2 Ei käytössä

**Kohteen
suojelu:** 9 Muu suojeluarvo

Selitys: metsien käytön historia

Selitys: metsien käytön historia

**Ympäristön
suojelu:**

99 Muu suojeluarvoa sisältävä alue

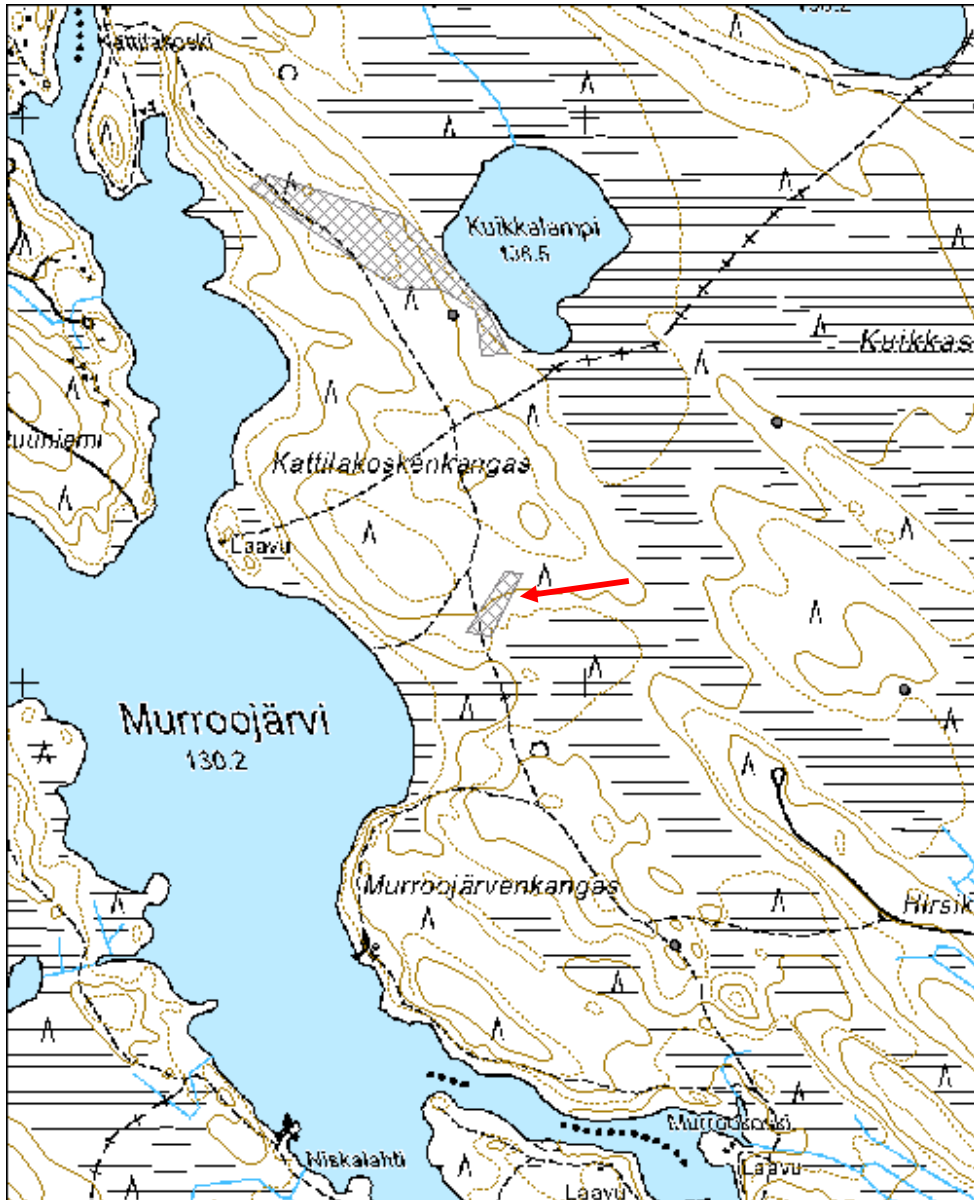
Selitys:

retkeilyalue



81528: Kattilakoskenkangas 1 pykälikköpuu. Yleiskuva alueen pohjoisimmasta pykälikköpuusta. Pyälletty rengas erottuu hyvin. J. Taivainen 23.6.2010.

Kohdetyyppi:	9 Valmistuspaikat/työpaikat	Copyright:	© Metsähallitus 2008 © Maanmittauslaitos 1/MML/08
Koordinaatit:	X 7033137, Y 3673837, Z 140	Mittakaava:	1:10000



Kattilakoskenkangas 2 pykälikköpuu

MH-tunnus: 96188

Kohdetyyppi:	9 Valmistuspaikat/työpaikat	Haltija:	131 Metsätalous Itä-Suomi
Ajoitus:	7118 Historiallinen aika	Ylläpitäjä:	131 Metsätalous Itä-Suomi
Rakentamisvuosi:		Kunta:	422 LIEKSA
Lukumäärä:	10		

Koordinaattiselitys:		Geometria tuotettu:	4 Gps-mittaus, korjaamaton
Koordinaatit:	X 7033739, Y 3673632, Z 140	Löydöt:	

Taustatiedot

Kohde löytyi inventoinnissa 23.6.2010.

Ympäristön kuvaus

Mäntyhiekkakangas.

Kohteen kuvaus

Kattilakosken kankaalla Kuikkalammen länsirannan ja retkeilyreitän polun välisellä alueella havaittiin lukuisia pystykeloja, joiden ympäri oli isketty kirveellä rinki noin metrin korkeudelle. Kelot olivat paksuudeltaan noin 30-40 cm:n vahvuisia.

Kohteen rajaus

Inventoinnissa tehtiin kolottujen puiden osalta malliksi aluerajaus, mutta Kattilakosken kankaan alueella on varmuudella kymmeniä vastaavia pystykeloja, joita ei kartoitettu. Toisinaan puita saattaa olla aivan vierekkäin, toisinaan niiden välissä voi olla satakin metriä.

Tulkinta

Ympärikolotut männyt voivat viitata siihen, että alueella on joskus ollut kaski tai alueella on ollut tarkoitus polttaa kaski. Useimmissa puissa ei nimittäin ollut havaittavissa minkäänlaisia palojälkiä. Tervanpolttoa varten puita ei ole kolottu, sillä silloin niitä ei olisi kolottu ympäri, vaan olisi jätetty ns. elämänlanka. Toinen mahdollisuus olisi, että puut on kolottu hiilenpolttoa varten kuivamaan. Hiiltä on alueella valmistettu Pankakosken ruukin tarpeisiin. Kolmantena mahdollisuutena voisi olla, että puut on kolottu esim. tukinuiton tarpeisiin puomipuiksi tms.

Lisätietoja
Toimenpiteet
Tarkastukset

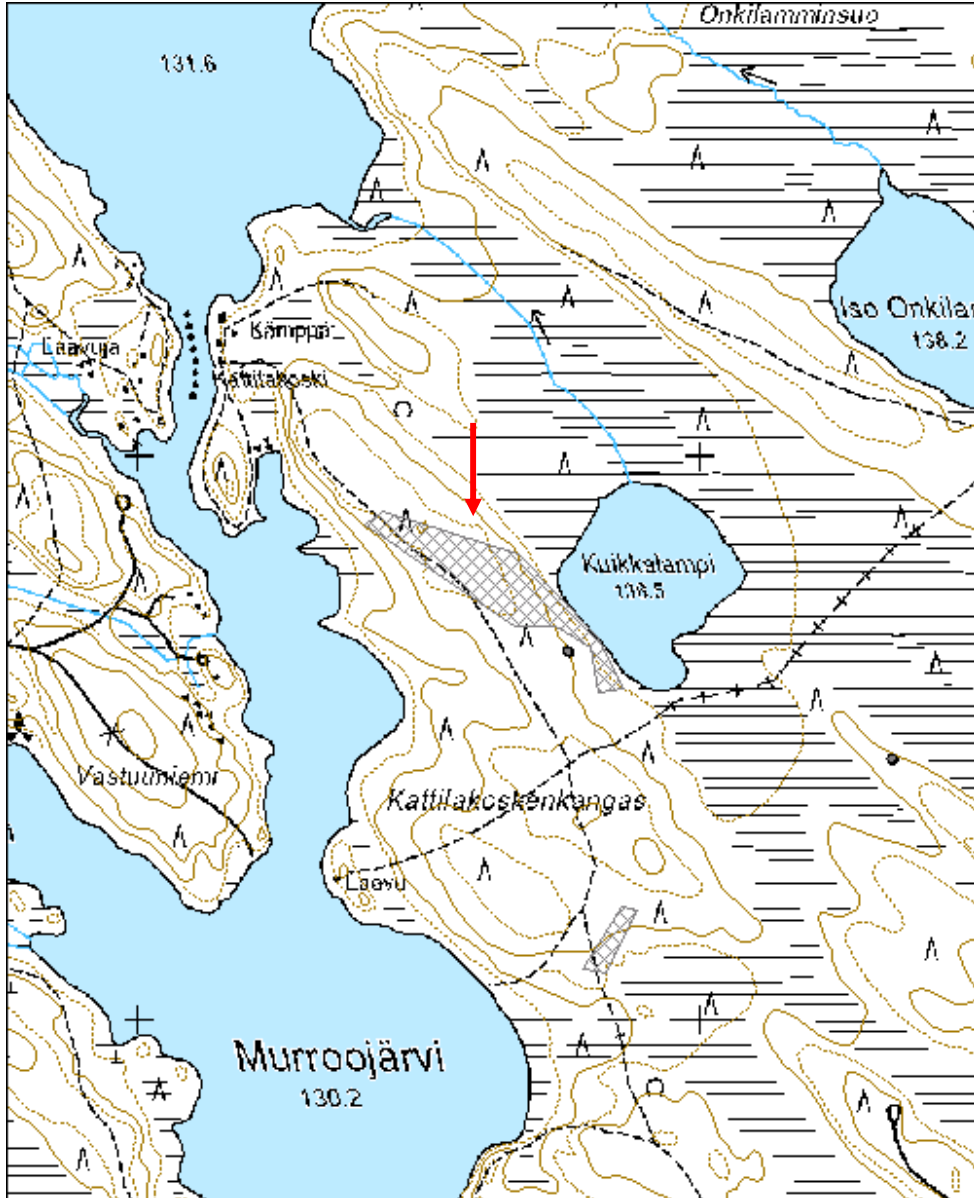
Tila: 3 Toteutettu Laji: 6 Suojeluarvojen tarkastus Tarkastusvuosi: 2010
 Tarkastuspvm: 23.6.2010 Tarkastaja: J. Taivainen
 Kuvaus: KMO kulttuuriperintöinventointi Lieksa 2010

Viranomais- rekisterinro:		Kunto:	2 Keskinertainen
Arvotus:	8 Muu suojeluarvo	Olotila:	2 Ei käytössä
Selitys:	metsien käytön historia	Kohteen suojaus:	9 Muu suojeluarvo
		Selitys:	metsien käytön historia
Ympäristön suojaus:	99 Muu suojeluarvoa sisältävä alue		
Selitys:	retkeilyalue		



65306: Kattilakoskenkangas 2 pykälikköpuu. Kaksi kirveellä ympäröityä kelomäntyä Kuikkalammen länsirannalla. Etualalla ja takavasemmalla. Luoteesta. J. Taivainen 23.6.2010.

Kohdetyyppi:	9 Valmistuspaikat/työpaikat	Copyright:	© Metsähallitus 2008 © Maanmittauslaitos 1/MML/08
Koordinaatit:	X 7033739, Y 3673632, Z 140	Mittakaava:	1:10000



Siklalahti 1 kuoppa

MH-tunnus: 96253

Kohdetyyppi:	17 Kivi- ja maarakenteet	Haltija:	131 Metsätalous Itä-Suomi
Ajoitus:	7118 Historiallinen aika	Ylläpitäjä:	131 Metsätalous Itä-Suomi
Rakentamisvuosi:		Kunta:	422 LIEKSA
Lukumäärä:	2		

Koordinaattiselitys:		Geometria tuotettu:	4 Gps-mittaus, korjaamaton
Koordinaatit:	X 7033377, Y 3682774, Z 148	Löydöt:	

Taustatiedot

Kohde löytyi inventoinnissa 24.6.2010.

Ympäristön kuvaus

Mäntykangas, loiva koillisrinne.

Kohteen kuvaus

Kohteeseen kuuluu kaksi lähekkäistä kuoppaa noin 50 metriä järven rannasta pohjoiseen. Längisempi kuoppa on muodoltaan neliskanttinen ja kooltaan noin kolme x viisi metriä sekä syvyydeltään noin 1,3 metriä. Maastossa hyvin erottuva kuoppa on jyrkkäreunainen ja sammaloitunut ja sen ympärillä on vallit. Vallissa on ohut sammalen alainen ohut huuhtoutumiskerros. Kuopassa kasvaa muutama pieni koivu.

Noin kahdeksan metriä itään on toinen hieman pienempi kuoppa. Sekin on muodoltaan neliskanttinen. Kuopan koko on kolme x neljä metriä ja syvyys noin 1,2 metriä. Kuoppa on jyrkkäreunainen ja sammaloitunut. Kuopan pohjoispäässä on suuaukko järvelle päin. Suuaukon leveys on noin metrin ja se suuntautuu kaltevasti kohti kuopan pohjaa. Kuopan ympärillä on vallit, jonka päällä kasvaa noin 25 cm paksu mänty. Vallin päällä on sammalen alainen ohut huuhtoutumiskerros.

Kohteen rajaus

Kohde rajautuu kahtena pisteenä kuoppien näkyvien rakenteiden mukaan. Gps-mittaus on tehty läntisemmän kuopan kohdalta.

Tulkinta

Kyseessä lienee kaksi varasto- tai kellarikuoppaa, joiden ikä lienee huuhtoumiskerroksesta ja kuoppien jyrkkäreunaisuudesta päätellen alle sata vuotta.

Lisätietoja
Toimenpiteet

Tarkastukset

Tila: 3 Toteutettu Laji: 6 Suojeluarvojen tarkastus Tarkastusvuosi: 2010
 Tarkastuspvm: 24.6.2010 Tarkastaja: J. Taivainen
 Kuvaus: KMO kulttuuriperintöinventointi Lieksa 2010

**Viranomais-
rekisterinro:**
Kunto: 1 Hyvä

Arvotus: 8 Muu suojeluarvo

Olotila: 2 Ei käytössä

**Kohteen
suojelu:** 9 Muu suojeluarvo

Selitys: maankäytön historia

Selitys: maankäytön historia

**Ympäristön
suojelu:**

99 Muu suojeluarvoa sisältävä alue

Selitys:

retkeilyalue

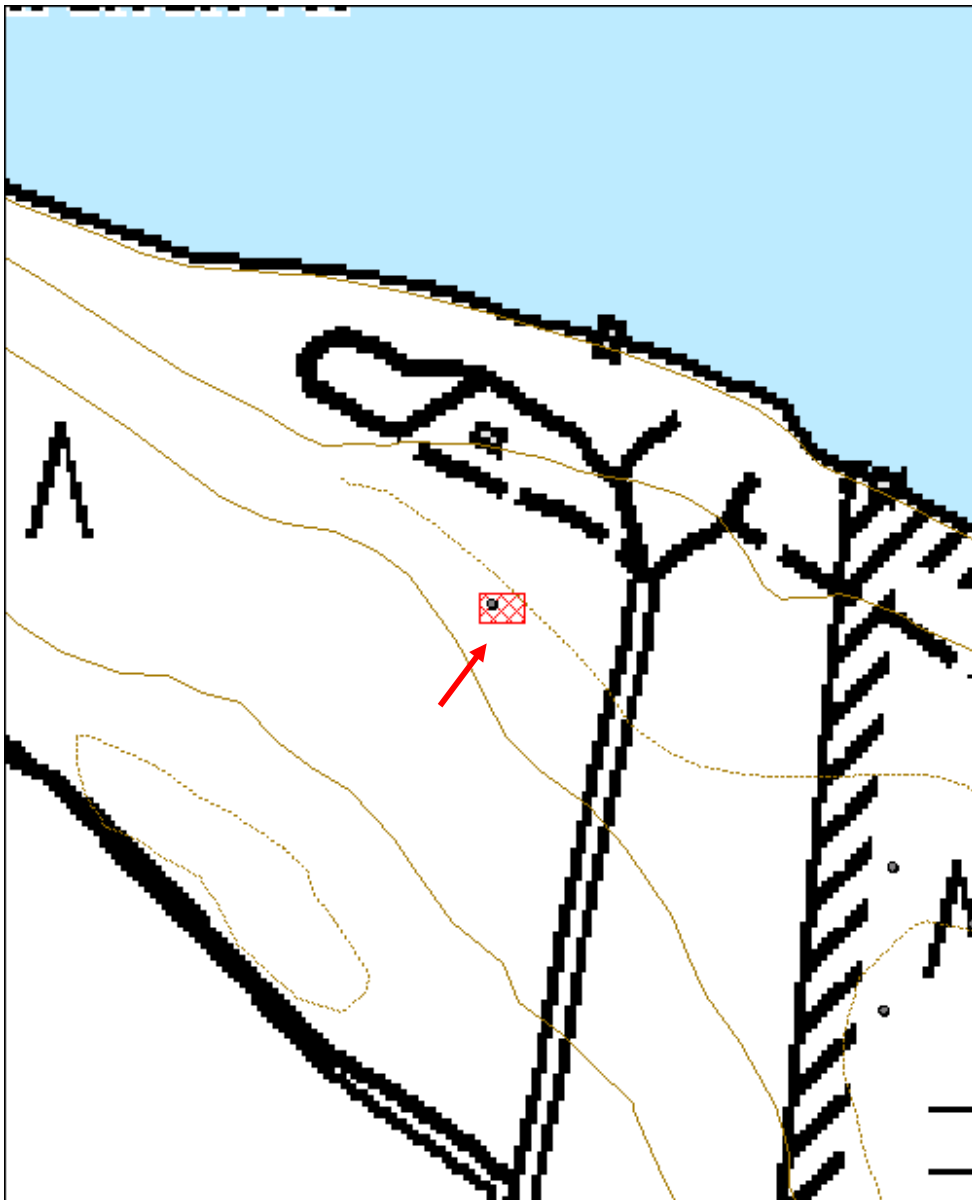


65310: Siklahti 1 kuoppa. Läntisempi kuoppa. Taustalla Ruunaanjärvi. Lounaasta. J. Taivainen 24.6.2010.



65311: Siklahti 1 kuoppa. Itäisempi kuoppa. Lounaasta. J. Taivainen 24.6.2010.

Kohdetyyppi:	17 Kivi- ja maarakenteet	Copyright:	© <i>Metsähallitus 2008</i> © <i>Maanmittauslaitos 1/MML/08</i>
Koordinaatit:	X 7033377, Y 3682774, Z 148	Mittakaava:	1:2000



Siklalahti 5 laavu jäännös

MH-tunnus: 96339

Kohdetyyppi:	9 Valmistuspaikat/työpaikat	Haltija:	620 Etelä-Suomen luontopalvelut
Ajoitus:	7118 Historiallinen aika	Ylläpitäjä:	620 Etelä-Suomen luontopalvelut
Rakentamisvuosi:		Kunta:	422 LIEKSA
Lukumäärä:	1		

Koordinaattiselitys:		Geometria tuotettu:	4 Gps-mittaus, korjaamaton
Koordinaatit:	X 7032993, Y 3683131, Z 143	Löydöt:	

Taustatiedot

Kohde löytyi inventoinnissa 24.6.2010.

Ympäristön kuvaus

Suurenjoenluhta -nimiselle suolle kaakkoon pistävän niemen kärjessä tasaisella mäntykankaalla.

Kohteen kuvaus

Kyseessä on kaakko-luodesuuntaisen laavun jäännös, josta on jäljellä sälioistä ja rangoista tehty kaakkoisseinä sekä takaseinän aluspuun jäännös. Laavun alkuperäinen koko on ollut noin 2,2 x 5,2 metriä ja korkeus noin metrin. Laavun pystyssä oleva kaakkoisseinä on tuettu kahden pystypuun väliin rautalangalla. Laavun pohjana on ollut jonkinlainen puupohja, ehkä halotuista sälioistä tehty tasapohja.

Kohteen rajaus

Kohde rajautuu pistemäisesti.

Tulkinta

Kyseessä lienee väliaikaismajoite, joka voisi kytkeytyä viereiseen Suurenjoenluhtaan. Nimestä päätellen siinä on ollut hyvä suoniitty, jonka niittäjät olisivat hyvin voineet majoittua niittoaikana laavussa. Laavua on tietysti voitu käyttää muuhunkin väliaikaismajoittumiseen. Laavun jäännös ajoittunee 1900 -luvulle.

Lisätietoja***Toimenpiteet******Tarkastukset***

Tila: 3 Toteutettu Laji: 6 Suojeluarvojen tarkastus Tarkastusvuosi: 2010
Tarkastuspvm: 24.6.2010 Tarkastaja: J. Taivainen
Kuvaus: KMO kulttuuriperintöinventointi Lieksa 2010

Viranomaisrekisterinro:		Kunto:	3 Huono
Arvotus:	8 Muu suojeluarvo	Olotila:	2 Ei käytössä
Selitys:	metsänkäytön historia	Kohteen suojelu:	9 Muu suojeluarvo
		Selitys:	metsänkäytön historia
Ympäristön suojelu:	99 Muu suojeluarvoa sisältävä alue		
Selitys:	suojelualue		

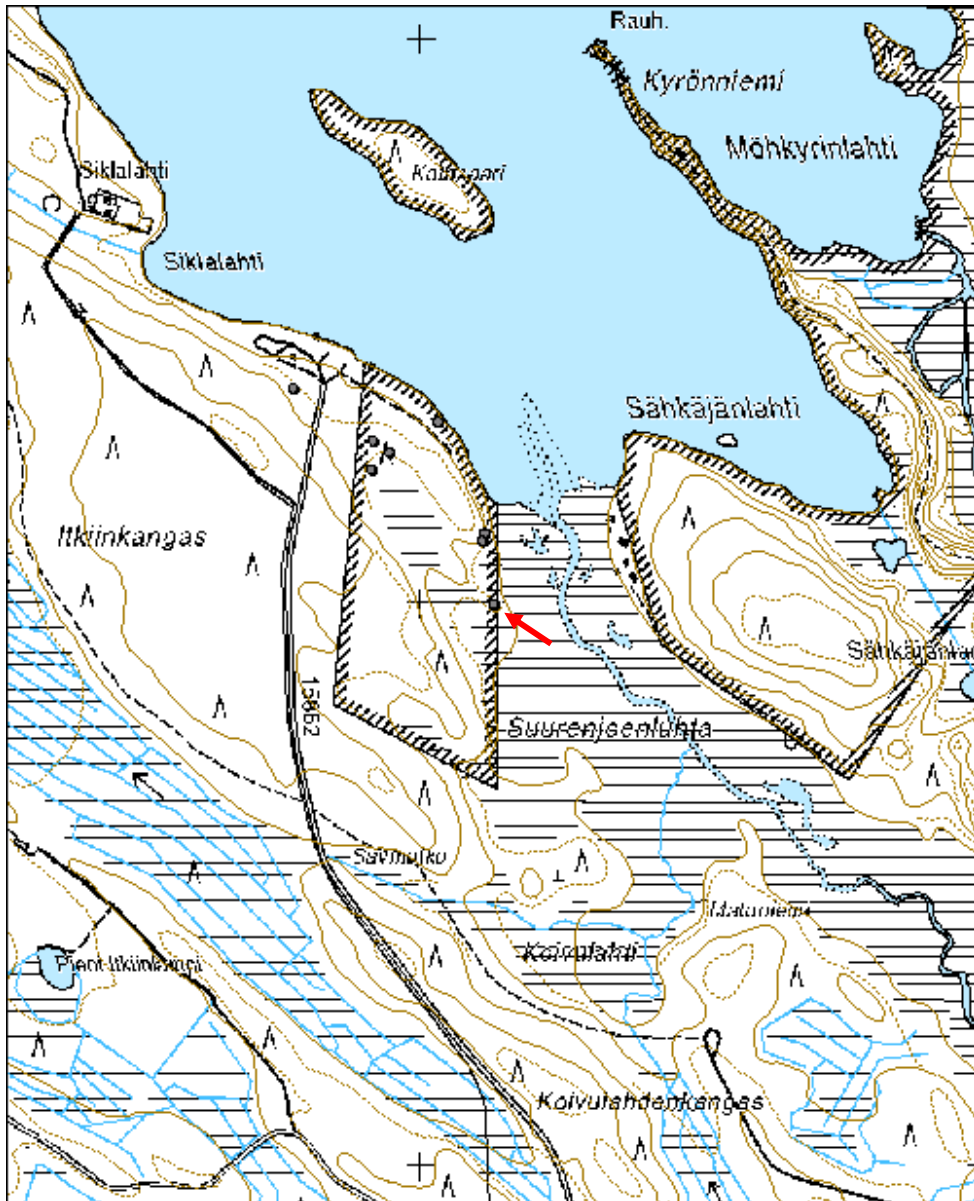


65316: Siklalahti 5 laavu jäännös. Laavun kaakkoisseinä ja takalinja erottuvat kuvassa. Taustalla Suurenjoenluhta. Lännestä. J. Taivainen 24.6.2010.



65319: Siklalahti 5 laavu jäännös Kaakkoisseinän rakenne. Koillisesta. J. Taivainen 24.6.2010.

Kohdetyyppi:	9 Valmistuspaikat/työpaikat	Copyright:	© Metsähallitus 2008 © Maanmittauslaitos 1/MML/08
Koordinaatit:	X 7032993, Y 3683131, Z 143	Mittakaava:	1:10000



Änisenvaara 1 muistomerkki

MH-tunnus: 96493

Kohdetyyppi:	11 Taide/muistomerkit	Haltija:	0 Ei määritelty
Ajoitus:	7116 Uusi aika	Ylläpitäjä:	0 Ei määritelty
Rakentamisvuosi:		Kunta:	422 LIEKSA
Lukumäärä:	1		

Koordinaattiselitys:		Geometria tuotettu:	5 Mml maastotietokanta
Koordinaatit:	X 7035859, Y 3668018, Z 135	Löydöt:	

Taustatiedot

Kohde on merkitty peruskarttaan.

Ympäristön kuvaus

Kohde sijaitsee mäntyä kasvavalla matalalla kumpareella.

Kohteen kuvaus

Kohde sijaitsee Änisenvaaraan menevän tien varressa, sen pohjoispuolella olevan parkkipaikan reunassa. Kyseessä on betonista valettu muistomerkki, jonka päällä on rautainen valkeaksi maalattu risti. Betoniosan katolla on kuparipelti, betonirunko on maalattu tiilenpunaiseksi. Patsaan alusosa on rapattu harmaaksi. Jalustaa ympäröi luonnonkivikehys.

Patsaassa on kaksi kylttiä alekkain. Ylemmässä alumiinipelistä tehdyssä lukee teksti "Veljessodan uhrien muistoksi - tällä paikalla 7.3.1918 suojeluskuntalaiset surmasivat työmiehet Mikko Elorannan, Väinö Hämäläisen, Eetu Laamasen ja Evert Tolvasen. Muisto elää eikä kuole". Alemmassa pronssilaatassa lukee teksti "Muisto elää eikä kuole 1918 - 1968".

Patsas on hiljattain maalattu, myös alumiinipeltiä vaikuttaa melko uudelta. Patsaan takaosassa on halkeamia.

Kohteen rajaus

Kohde rajautuu pistemäisesti.

Tulkinta

Muistomerkki, joka lienee pystytetty vuonna 1968 laatan tekstistä päätellen.

Lisätietoja
Toimenpiteet

Tarkastukset

Tila: 3 Toteutettu Laji: 6 Suojeluarvojen tarkastus Tarkastusvuosi: 2010
 Tarkastuspvm: 28.6.2010 Tarkastaja: J. Taivainen
 Kuvaus: KMO kulttuuriperintöinventointi Lieksa 2010

**Viranomais-
rekisterinro:**
Kunto: 2 Keskinertainen

Arvotus: 8 Muu suojeluarvo

Olotila: 2 Ei käytössä

**Kohteen
suojelu:** 9 Muu suojeluarvo

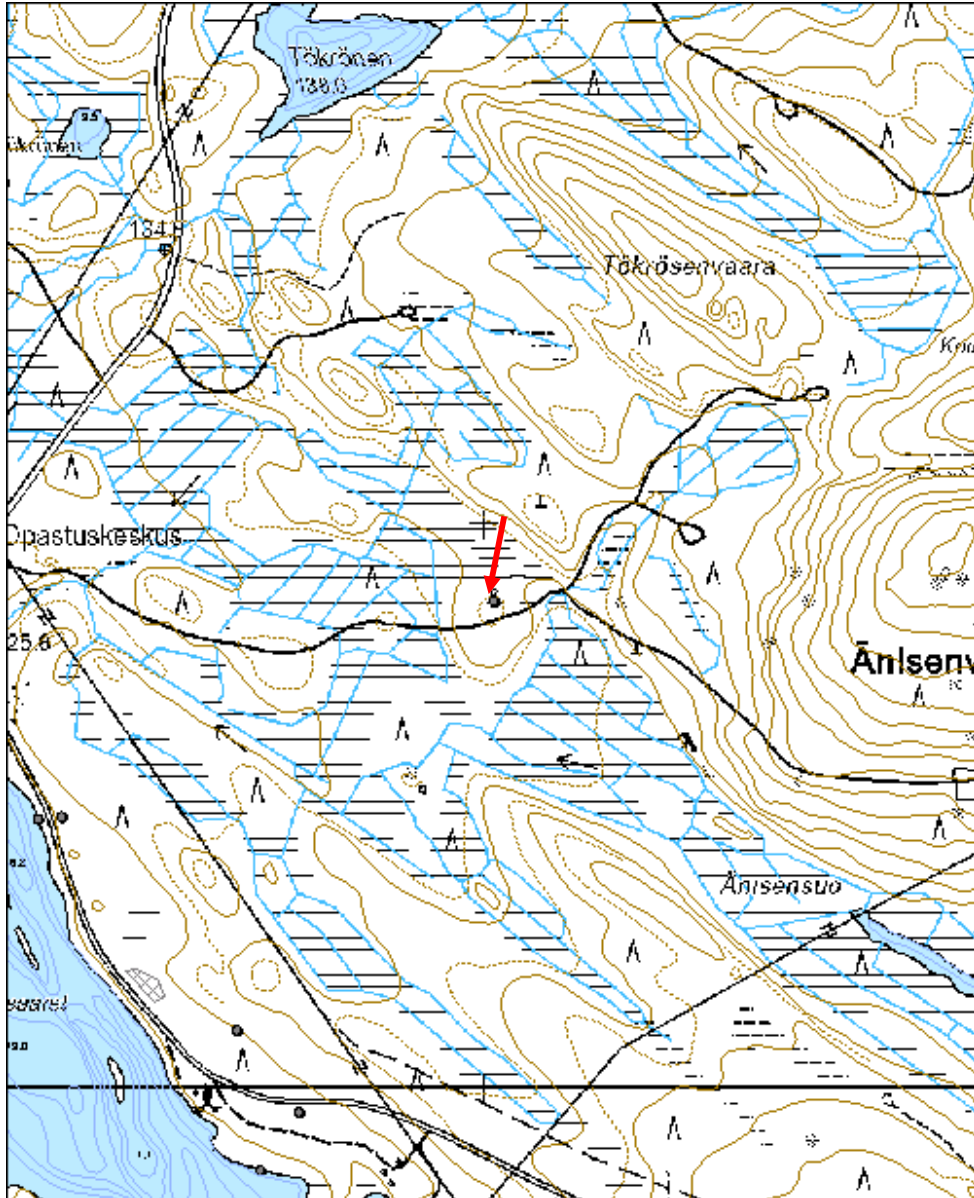
Selitys:
Selitys:
**Ympäristön
suojelu:**

0 Ei määritelty

Selitys:


Änisenvaara 1. Muistomerkki. Yleiskuva parkkipaikan suunnasta. Etelästä. J. Taivainen. 28.6.2010.

Kohdetyyppi:	11 Taide/muistomerkit	Copyright:	© <i>Metsähallitus 2008</i> © <i>Maanmittauslaitos 1/MML/08</i>
Koordinaatit:	X 7035859, Y 3668018, Z 135	Mittakaava:	1:10000



Hilolanvaara 1 maatila jäännös

MH-tunnus: 96533

Kohdetyyppi:	1 Asuinpaikat	Haltija:	131 Metsätalous Itä-Suomi
Ajoitus:	7116 Uusi aika	Ylläpitäjä:	131 Metsätalous Itä-Suomi
Rakentamisvuosi:		Kunta:	422 LIEKSA
Lukumäärä:	14		

Koordinaattiselitys:		Geometria tuotettu:	4 Gps-mittaus, korjaamaton
Koordinaatit:	X 7037442, Y 3669385, Z 200	Löydöt:	

Taustatiedot

Kohde on merkitty vuoden 1941 peruskarttaan ja vuoden 1935 ja metsätalouskarttaan, johon merkitty Putilaisenvaaran nimellä. Tarkastettiin inventoinnissa 28.6.2010. Paikka on autioitunut noin 1960 -luvun alussa (tieto saatiin jälkeenpäin Esa Määtän haastattelussa), minkä jälkeen Metsähallitus on ostanut maan ja istuttanut metsän.

Ympäristön kuvaus

Hilolanvaaran lakialue. Osittain taimikkoa, osittain täysikasvuista metsää.

Kohteen kuvaus

Kohteessa on runsaasti vanhan maatilan pihapiiriin ja ympäröiviin peltoihin liittyviä rakenteita.

Vaaran lakialueella karttarajauksen lounaisosassa on kolme kiviröykkiötä äestetyn taimikon ja metsänreunan sekä taimikon keskellä olevan säästöpuuryhmän välissä. Isoin röykkiö on lounaassa metsänreunassa. Sen halkaisija on noin viisi metriä ja korkeus noin metrin. Röykkiöstä noin kuusi metriä pohjoiseen on toinen, jonka halkaisija on noin kaksi ja puoli metriä sekä korkeus noin puoli metriä. Siitä noin 20 metriä pohjoiseen on kolmas röykkiö säästöpuumetsikön reunassa. Se on kooltaan kuten edellinen röykkiö. Kaikki kolme röykkiötä ovat vaurioituneet äestyksessä.

Röykkiöistä noin 80-250 luoteeseen Hilolanvaaran itärinteellä, hieman alempana täysikasvuisessa metsässä on useita rakennusten perustuksia, varastokuoppia, kaivon jäännös ja kiviröykkiöitä. Lähinnä vaaranlaen röykkiöitä, niistä noin 80 metriä luoteeseen, on selkeästi havaittava kaakko-luode suuntainen tulisijaton maavalliperustus (P1), mitoiltaan 6 x 11 metriä. Sen luoteispäässä on lisäksi kasaan painuneen lautarakenteisen ja tehdasnauloilla kasatun ladon tms. jäännökset. Kyseessä voisi olla talli/varastolatorakennuksen jäännös.

P1:stä noin 20 metriä etelään on lounais-koillissuuntainen kuoppa, leveydeltään metrin-puolitoista(levenee koilliseen), pituudeltaan noin kolme metriä, syvyydeltään noin 0,6 metriä. Kyseessä voisi olla esim. perunakuoppa.

P1:stä noin 35 metriä kaakkoon on isompi kuoppa, jonka ympärillä on maavallit. Kuoppa on lounais-koillissuuntainen ja mitoiltaan 2,5 x 5 metriä, syvyydeltään 0,8 metriä. Kuopan sisäseinässä on paikoin luonnonkivistä tehtyä kylmämuurausta. Kyseessä on kellarikuoppa.

Kellarikuopasta noin 20 metriä itään on neliskanttinen laakakivistä ladottu tulisijan jäännös, jossa näkyy yksi tiilikin. Jäännöksen koko on 2 x 2,5 metriä ja korkeus metrin. 1m. yk lännestä. Tulisijan jäännöksen koillispuolella erottuu kivistä ja maasta tehty perustus, mitoiltaan 3,5 x 5 metriä. Kyseessä lienee riihen jäännös.

Noin 20 metriä itään edellisestä sijaitsee lounais-koillisuuntainen päärakennuksen jäännös (P2). Perustuksen mitat ovat 6 x 8 metriä. Perustus on tehty luonnonkivistä ja vahvistettu betonilla, perustuksen leveys on noin metrin ja korkeus noin puoli metriä. Lounaispäässä on ollut lattian alla kellari, uunin paikka on lähes keskellä länsiseinustalla.

Päärakennuksesta noin 30 metriä pohjoiseen sijaitsee luonnonkivistä ja betonista muuratun kaakko-luodesuuntaisen perustuksen jäännös (P3). Sen mitat ovat 5 x 11 metriä. Perustus on kolmiosainen. Kyseessä on luultavasti navetanperustus.

Edellisestä noin 20 metriä länteen on neliskanttisen, kiviseinäisen kaivon jäännös. Sen mitat ovat 1,3 x 1,3 metriä ja syvyys 1,5 metriä. Pohjalla on kirkasta vettä. Kaivo on osin sortunut. Kaivosta noin kaksi metriä koilliseen on kasa lahoja lautoja ja peltiastian jäännöksiä. Kyseessä lienee jonkinlaisen säilytysvajan jäännös.

Rakennusten ympäristössä on selvästi vanhaa peltoaluetta, mikä näkyy historiallisissa kartoissakin. Alueella erottuu lisäksi maatuneita pelto-ojia kiviröykkiöitä rakennuksen jäännöksistä itään. Esim. rajatun alueen koillisrajalla on kolme kiviröykkiötä, jotka ovat halkaisijaltaan 3-5 metriä ja korkeudeltaan 0,5-1 metriä. Ne ovat selvästi vanhoja peltoraivausröykkiöitä.

Kohteen rajaus

Kohde rajautuu aluemaisesti havaittujen rakenteiden mukaan. Alueen koko on noin 70 x 280 metriä.

Tulkinta

Kyseessä on 1960 -luvulla autioituneen ja metsitetyn maatilan jäännös rakenteineen. Tila on ollut olemassa jo ainakin 1930 -luvulla. Kyseessä ei ole muinaismuistolain mukainen suojelukohde.

Lisätietoja

7 lehtinen talouskartta Lieksan hoitoalueesta. 3. karttalehti. Tehty Metsähallituksessa v. 1935. Kansallisarkisto.

Toimenpiteet

Tarkastukset

Tila: 3 Toteutettu Laji: 6 Suojeluarvojen tarkastus Tarkastusvuosi: 2010
Tarkastuspm: 8.12.2010 Tarkastaja: J. Taivainen
Kuvaus: KMO kulttuuriperintöinventointi Ruunaa 2010

Viranomaisrekisterinro:		Kunto:	1 Hyvä
Arvotus:	8 Muu suojeluarvo	Olotila:	2 Ei käytössä
Selitys:	asutushistoria	Kohteen suojelu:	9 Muu suojeluarvo
		Selitys:	asutushistoria
Ympäristön suojelu:	0 Ei määritelty		
Selitys:			

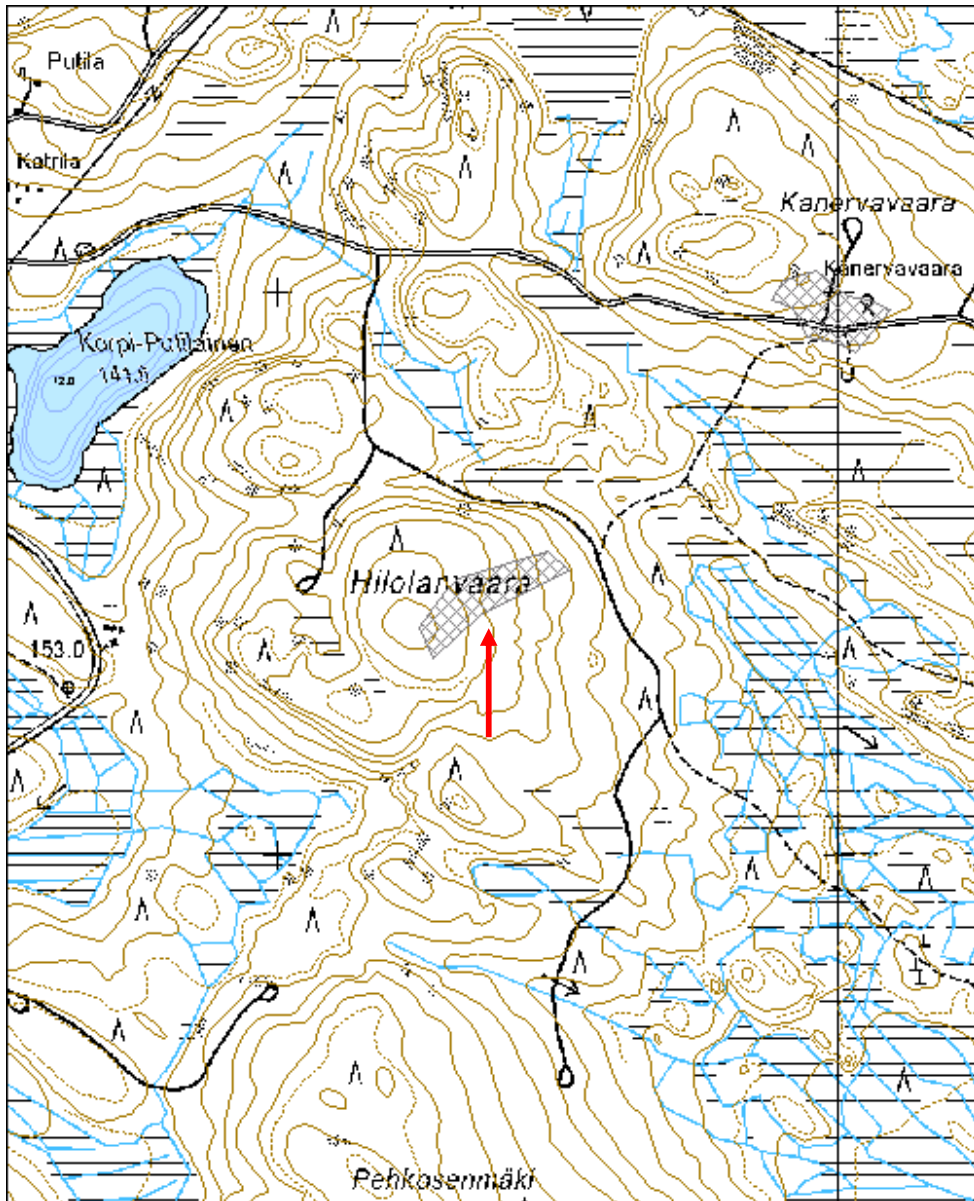


65366: Hilolanvaara 1 maatila jäännös. Vaaranlaella havaitut lounaisimmat kivistykkiöt. Pohjoisesta. J.Taivainen 28.6.2010.



65399: Hilolanvaara 1 maatila jäännös. Päärakennuksen jäännökset. Lounaasta. J. Taivainen 28.6.2010.

Kohdetyyppi:	1 Asuinpaikat	Copyright:	© Metsähallitus 2008 © Maanmittauslaitos 1/MML/08
Koordinaatit:	X 7037442, Y 3669385, Z 200	Mittakaava:	1:10000



Kanervavaara 1 maatila jäännös

MH-tunnus: 104502

Kohdetyyppi:	1 Asuinpaikat	Haltija:	131 Metsätalous Itä-Suomi
Ajoitus:	7116 Uusi aika	Ylläpitäjä:	131 Metsätalous Itä-Suomi
Rakentamisvuosi:		Kunta:	422 LIEKSA
Lukumäärä:	15		

Koordinaattiselitys:		Geometria tuotettu:	8 Digitointi, mittakaava <1:20000
Koordinaatit:	X 7037962, Y 3669984, Z 185	Löydöt:	

Taustatiedot

Kohde on merkitty vuoden 1941 peruskarttaan ja vuoden 1935 ja metsätalouskarttaan, johon merkitty Putilaisenvaaran nimellä. Kohteesta saatiin tieto myös Metsähallituksen suunnittelija Jouni Köntältä. Kohde tarkastettiin inventoinnissa 28.6.2010. Paikka on autioitunut noin 1960 -luvun alussa (tieto saatiin jälkeenpäin Esa Määttä haastattelussa), minkä jälkeen Metsähallitus on ostanut maan ja istuttanut metsän.

Ympäristön kuvaus

Kohde sijaitsee Kanervavaaran lakialueella tienristeyksen ympäristössä. Puusto on varttunutta kasvatusmetsää. Pääpuulajina kuusi, lisäksi, mänty, koivu ja haapa.

Kohteen kuvaus

Kohteeseen kuuluu kolme rakennuksen perustusta, yksi kaivon jäännös yksi palaneiden kivien röykkiö sekä yhdeksän kartoitettua peltokiviröykkiötä, jotka osoittavat suunnilleen alueen rajat.

Perustus nro 1 sijaitsee alueen pohjoisosassa pohjoiseen kulkevan tien länsipuolella, noin 20 metriä tiestä. Selkeästi erottuvan etelä-pohjoissuuntaisen kivistä ja maasta tehdyn perustuksen koko on noin 5 x 5 metriä ja korkeus noin 0,6 m. Perustusten sisäpuolella ei ole merkkejä tulisijasta.

Edellisestä noin 30 m etelään sijaitsee kaivo, jota peittää laho sammaleinen puukansi. Kyseessä on pyöreä luonnonkivistä tehty kaivo, jonka syvyys on noin 1 metri ja halkaisija noin halkaisija noin 1 metri. Kaivossa on kirkas vesi, kaivon syvyyttä ei mitattu, mutta se vaikuttaa matalalta.

Kaivon jäännöksestä noin 15 metriä etelään on itä-länsisuuntaisen rakennuksenperustan pohjoisseinälinja, joka on tehty kivistä ja maasta. Seinälinjan pituus on 8 metriä. Perustuksen muut osat vaikuttavat tuhoutuneen maan tasauksen yhteydessä.

Kolmas rakennuksen perustus on pohjoiseen menevän tien itäreunassa. Kyseessä vaikuttaa olevan etelä-pohjoissuuntaisen navetan luonnonkiviperustus. Perustuksen koko jää tarkemmin arvioimatta, sillä se on nokkosten ja horsmien peitossa. Seinälinjan suunta on kuitenkin havaittavissa.

Alueen länsikulmassa on palaneiden kivien röykkiö, joka voisi merkitä mahdollista saunan paikkaa.

Röykkiöstä noin 15 luoteeseen on kaakko-luode suuntainen kuoppa, kooltaan 2 x 4,5 metriä ja syvyydeltään. 0,5 metriä. Kyseessä saattaa olla varastokuopan tms. jäännös.

Alueelta kartoitettiin metsitetyillä pelloilla sijaitsevat reuna-alueiden peltokiviröykkiötä yhdeksän kappaletta alueen kokonaisrajan luomiseksi. Alueella on siis röykkiöitä paljon enemmän, mutta kaikkia ei mitattu. Röykkiöistä suurimmat olivat halkaisijaltaan noin. 3-4 metriä ja korkeudeltaan noin 0,5-0,8 metriä. Vanhan peltoalueen maanpinta oli hyvin tasaista, myös maatuneita ojia oli havaittavissa.

Kohteen rajaus

Kohde rajautuu aluemaisesti näkyvien rakenteiden mukaisesti.

Tulkinta

Kyseessä on 1960 -luvulla autioituneen ja metsitetyn maatilän jäännös rakenteineen. Tila on ollut olemassa jo ainakin 1930 -luvulla. Kyseessä ei ole muinaismuistolain mukainen suojelukohde.

Lisätietoja

7 lehtinen talouskartta Lieksan hoitoalueesta. 3. karttalehti. Tehty Metsähallituksessa v. 1935. Kansallisarkisto.

Toimenpiteet
Tarkastukset

Tila: 3 Toteutettu Laji: 6 Suojeluarvojen tarkastus Tarkastusvuosi: 2010
 Tarkastuspvm: 28.6.2010 Tarkastaja: J. Taivainen
 Kuvaus: KMO kulttuuriperintöinventointi Ruunaa 2010

**Viranomais-
rekisterinro:**
Kunto: 2 Keskinertainen

Arvotus: 8 Muu suojeluarvo

Olotila: 2 Ei käytössä

**Kohteen
suojelu:** 9 Muu suojeluarvo

Selitys: asutushistoria

Selitys: asutushistoria

**Ympäristön
suojelu:** 0 Ei määritelty

Selitys:

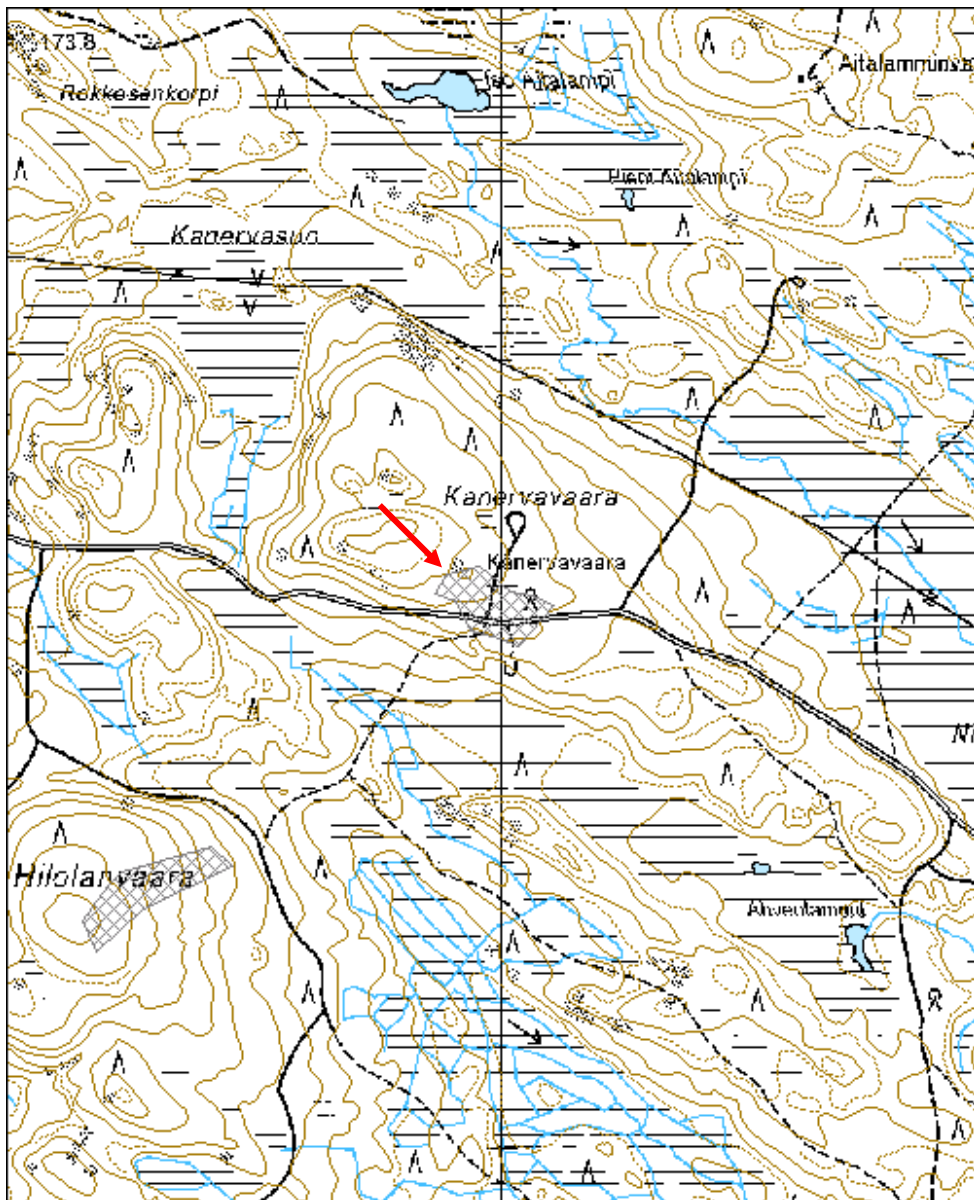


66491: Kanervavaara 1 maatila jäännös. Peltokiviröykkiö alueen kaakkoisreunassa. Taustalla retkeilykeskukseen menevä tie. Luoteesta. J. Taivainen 28.6.2010.



66492: Kanervavaara 1 maatila jäännös. M. Oinosen Mercedes Benz alueen keskellä sijaitsevassa risteyksessä. Kaakosta. J. Taivainen 28.6.2010.

Kohdetyyppi:	1 Asuinpaikat	Copyright:	© Metsähallitus 2008 © Maanmittauslaitos 1/MML/08
Koordinaatit:	X 7037962, Y 3669984, Z 185	Mittakaava:	1:10000



Miikkulanlampi 1 metsätyökämpä jäännös

MH-tunnus: 104572

Kohdetyyppi:	1 Asuinpaikat	Haltija:	131 Metsätalous Itä-Suomi
Ajoitus:	7116 Uusi aika	Ylläpitäjä:	131 Metsätalous Itä-Suomi
Rakentamisvuosi:		Kunta:	422 LIEKSA
Lukumäärä:	2		

Koordinaattiselitys:		Geometria tuotettu:	4 Gps-mittaus, korjaamaton
Koordinaatit:	X 7037089, Y 3673550, Z 140	Löydöt:	

Taustatiedot

Kohde löyty Rami Oinoselta saadun tiedon perusteella ja tarkastettiin inventoinnissa 29.6.2010.

Ympäristön kuvaus

Kohde sijaitsee Miikkulanlammen pohjoisrannalla, suunnilleen lammen keskivaiheilla sijaitsevan matalan harjanteen kaakkoispäässä noin 70 metriä rannasta pohjoiseen. Alueen puusto on uudistuskypsää mäntyä, kuusta ja koivua.

Kohteen kuvaus

Kohteeseen kuuluu kaksi puista lähekkäin sijaitsevaa rakennuksen jäännöstä.

Isompi ja pohjoisempi on selkeästi erottuvan hirsikämpän jäännös. Etelä-pohjoissuuntaisen jäännöksen mitat ovat 6,2 x 8,6 metriä. Jäännöksen lounaisnurkassa on noin 3 x 3 metrisen luonnonkivistä tehdyn tulisijan sammaloitunut jäännös. Etelä- ja pohjoispäädyissä on oviaukot. Pohjoispään oviaukon leveys on metrin, eteläpää on sortunut, joten vain oven tulisijan jäännöksen puoleinen reuna on ehjä. Todennäköisesti tämänkin oviaukon leveys on ollut metrin. Itäseinustalla on lisäksi noin metrin levyisen ikkuna-aukon jäännös, joka sijaitsee noin 1,8 metriä koillisnurkasta etelään.

Pohjoisnurkka on parhaiten säilynyt, siinä on kaikkiaan viisi hirsikerrosta ja korkeutta noion 1,2 metriä. Hirret ovat paksuudeltaan noin 25-30 cm ja niiden joukossa on selvästi myös kelopuita, joissa on palokoroja. Hirret on katkaistu sahalla pitkänurkkaan. Rakennuksen jäännöksen sisäpuolelta löytyi yksi tehdasvalmisteinen naula.

Toinen ja heikosti erottuva rakennuksen jäännös sijaitsee edellä mainitusta kuusi metriä etelään. Kyseessä on 4 x 6 metrisen etelä-pohjoissuuntaisen hirsirakennuksen alin sammaloitunut hirsikerta. Rakennuksen jäännöksen sisällä ei ole havaittavissa merkkejä tulisijasta.

Kohteen rajaus

Kohde rajautuu pistemäisesti näkyvien rakenteiden mukaan.

Tulkinta

Kyseessä on Rami Oinoselta saatujen tietojen mukaan metsätyökämpän jäännös. Isompi tulisijallinen rakennuksen jäännös sopisi asuinrakennukseksi ja sen eteläpuolella oleva tulisijatton rakennuksen jäännös esim. tallirakennukseksi. Rakenteet kuulunevat 1900 -luvulle.

Lisätietoja

Toimenpiteet
Tarkastukset

Tila: 3 Toteutettu Laji: 6 Suojeluarvojen tarkastus Tarkastusvuosi: 2010
 Tarkastuspvm: 29.6.2010 Tarkastaja: J. Taivainen
 Kuvaus: KMO kulttuuriperintöinventointi Ruunaa 2010

**Viranomais-
rekisterinro:**
Kunto: 3 Huono

Arvotus: 8 Muu suojeluarvo

Olotila: 2 Ei käytössä

**Kohteen
suojelu:** 9 Muu suojeluarvo

Selitys: metsätaloushistoria

Selitys: metsätaloushistoria

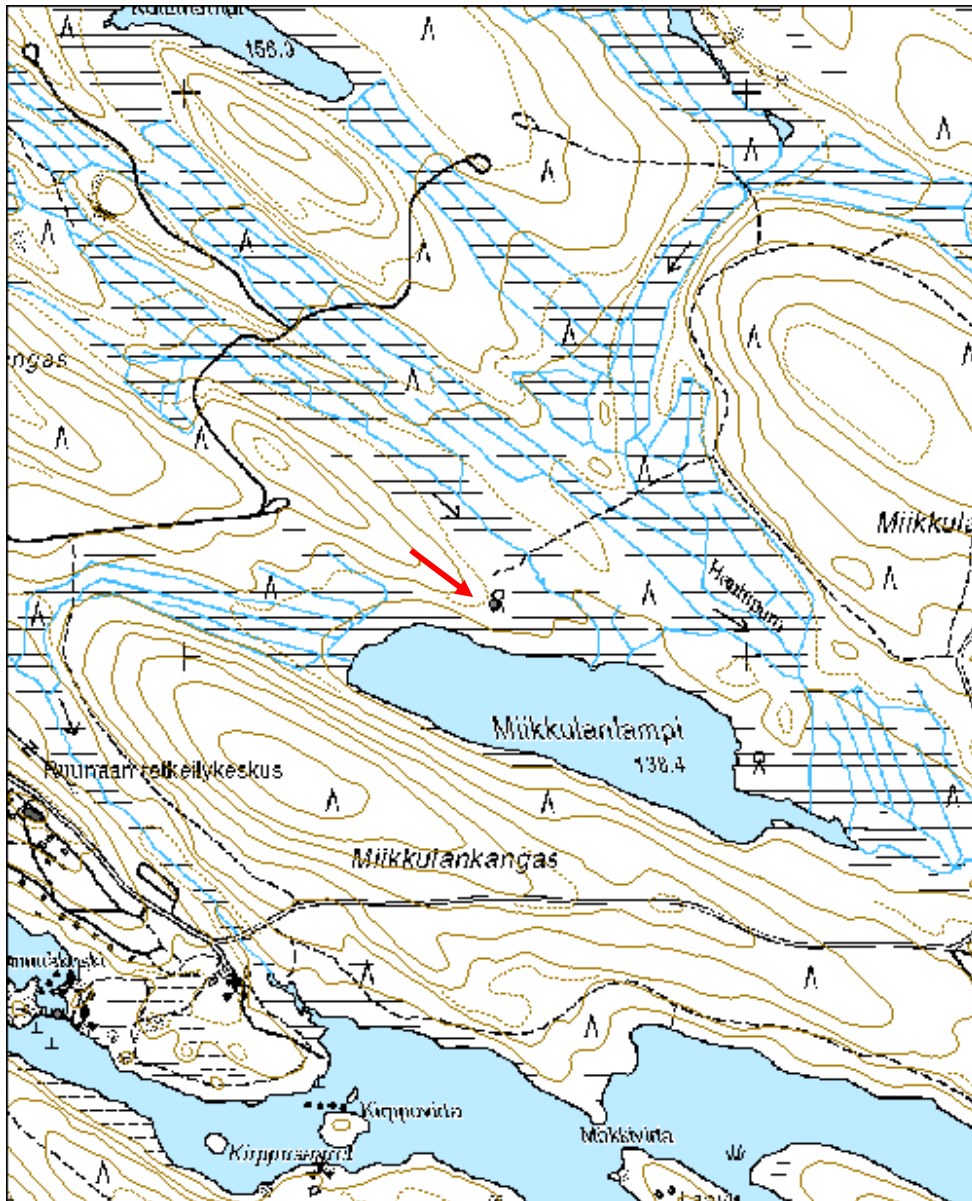
**Ympäristön
suojelu:**

0 Ei määritelty

Selitys:


66528: Miikkulanlampi 1 metsätyökämpä jäännös. Tulisijallisen kämpän jäännös, taustalla Miikkulanlampi. Pohjoisesta. J. Taivainen 29.6.2010.

Kohdetyyppi:	1 Asuinpaikat	Copyright:	© <i>Metsähallitus 2008</i> © <i>Maanmittauslaitos 1/MML/08</i>
Koordinaatit:	X 7037089, Y 3673550, Z 140	Mittakaava:	1:10000



Neitisaari 2 konttipuu	MH-tunnus: 116163
-------------------------------	--------------------------

Kohdetyyppi:	99 Muu/määrittelemätön	Haltija:	131 Metsätalous Itä-Suomi
Ajoitus:	7116 Uusi aika	Ylläpitäjä:	131 Metsätalous Itä-Suomi
Rakentamisvuosi:		Kunta:	422 LIEKSA
Lukumäärä:	1		

Koordinaattiselitys:	Geometria tuotettu:
Koordinaatit:	4 Gps-mittaus, korjaamaton
X 7035886, Y 3674024, Z 135	Löydöt:

Taustatiedot

Kohde on merkitty SutiGis:iin nimekkeellä konttipuu. Kohde tarkastettiin inventoinnissa 1.7.2010.

Ympäristön kuvaus

Kohde sijaitsee Neitisaaren lounaisrannassa, noin kahdeksan metriä rantaviivasta. Puusto on mäntyä, aluskasvillisuus sammalta ja varvikkoa.

Kohteen kuvaus

Kyseessä on kelopuu, jonka pohjoispuoleiseen kylkeen on isketty veistetty puutappi noin 1,8 m korkeuteen. Tapin pituus on noin 20 cm paksuus noin 2,5 x 4 cm. Neliskanttiseksi veistetty tappi on isketty puuhun n. 14 cm:n syvyyteen (mitattu tikulla tapin juurta pitkin).

Kohteen rajaus

Kohde rajautuu pistemäisesti.

Tulkinta

Kyseessä lienee ns. konttipuu, jossa on säilytetty nimensä mukaisesti konttia eli reppua. Tappi on isketty auringonsuojaiselle puun kyljelle sellaiselle korkeudelle, että esim. eväät ovat olleet auringolta ja pieneläimiltä suojassa. Kyseessä voi olla kalastajien tai uittomiesten tekemä konttipuu. Kohde lienee 1900-luvulta.

Lisätietoja

Oiva Potinkara. Erämaata ja koskien kohinaa. Ruunaan luonnonsuojelu- ja retkeilyalueen historiaa. Metsähallituksen luonnonsuojelujulkaisuja. sarja A No 69. Vantaa 1997.

Toimenpiteet
Tarkastukset

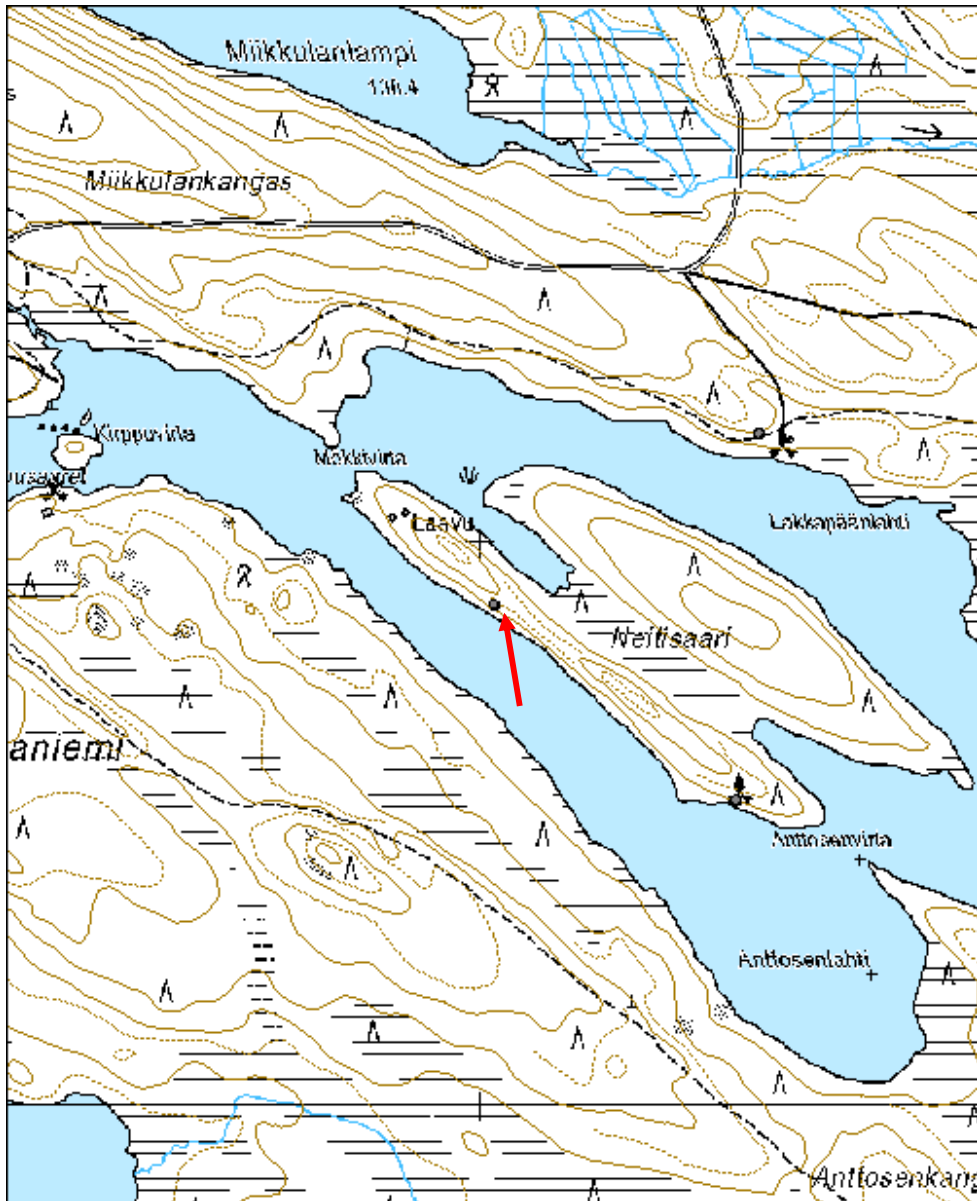
Tila: 3 Toteutettu Laji: 6 Suojeluarvojen tarkastus Tarkastusvuosi: 2010
 Tarkastuspvm: 1.7.2010 Tarkastaja: J. Taivainen
 Kuvaus: KMO kulttuuriperintöinventointi Ruunaa 2010

Viranomais- rekisterinro:		Kunto:	2 Kesinkertainen
Arvotus:	8 Muu suojeluarvo	Olotila:	2 Ei käytössä
Selitys:	metsätaloushistoria	Kohteen suojaus:	9 Muu suojeluarvo
		Selitys:	metsätaloushistoria
Ympäristön suojaus:	99 Muu suojeluarvoa sisältävä alue		
Selitys:	Retkeilyalue		



71807: Neitisaari 2 konttipuu. Yleiskuva konttipuusta. Luoteesta. J. Taivainen 1.7.2010.

Kohdetyyppi:	99 Muu/määrittelemätön	Copyright:	© <i>Metsähallitus 2008</i> © <i>Maanmittauslaitos 1/MML/08</i>
Koordinaatit:	X 7035886, Y 3674024, Z 135	Mittakaava:	1:10000



Ämmäkoski 1 uittopato

MH-tunnus: 116164

Kohdetyyppi:	17 Kivi- ja maarakenteet	Haltija:	131 Metsätalous Itä-Suomi
Ajoitus:	7116 Uusi aika	Ylläpitäjä:	131 Metsätalous Itä-Suomi
Rakentamisvuosi:		Kunta:	422 LIEKSA
Lukumäärä:	1		

Koordinaattiselitys:		Geometria tuotettu:	4 Gps-mittaus, korjaamaton
Koordinaatit:	X 7036362, Y 3672774, Z 130	Löydöt:	

Taustatiedot

Kohde on merkitty sekä peruskarttaan, että retkeilykarttaan. Kohde tarkastettiin inventoinnissa 1.7.2010.

Ympäristön kuvaus

Kohde sijaitsee Ämmäkosken niskalla.

Kohteen kuvaus

Kyseessä on kivipato, joka sijaitsee Ämmäkosken niskalla ja sulkee puolet joen kulku-uomasta yhdistämällä pienen saaren mantereeseen. Pato on alaosastaan hieman leveämpi ja kapenee ylöspäin. Alaosan leveys on noin kolme ja yläosan noin kaksi ja puoli metriä sekä pituus noin 50 metriä. Padon korkeus alajuoksun puolella on noin 1,4 metriä. Pato on ladottu luonnonkivistä, joita on hieman lohkomalla muotoiltu.

Patorakennelma on nykyisin saareen menevän puisen kävelyreitillä alla.

Kohteen rajaus

Kohde rajautuu näkyvien rakenteiden mukaan.

Tulkinta

Kyseessä on kivinen uittopato, joka on hyväkuntoinen. Pato ajoittuneen 1900 -luvulle.

Lisätietoja

Oiva Potinkara. Erämaata ja koskien kohinaa. Ruunaan luonnonsuojelu- ja retkeilyalueen historiaa. Metsähallituksen luonnonsuojelujulkaisuja. sarja A No 69. Vantaa 1997.

Toimenpiteet***Tarkastukset***

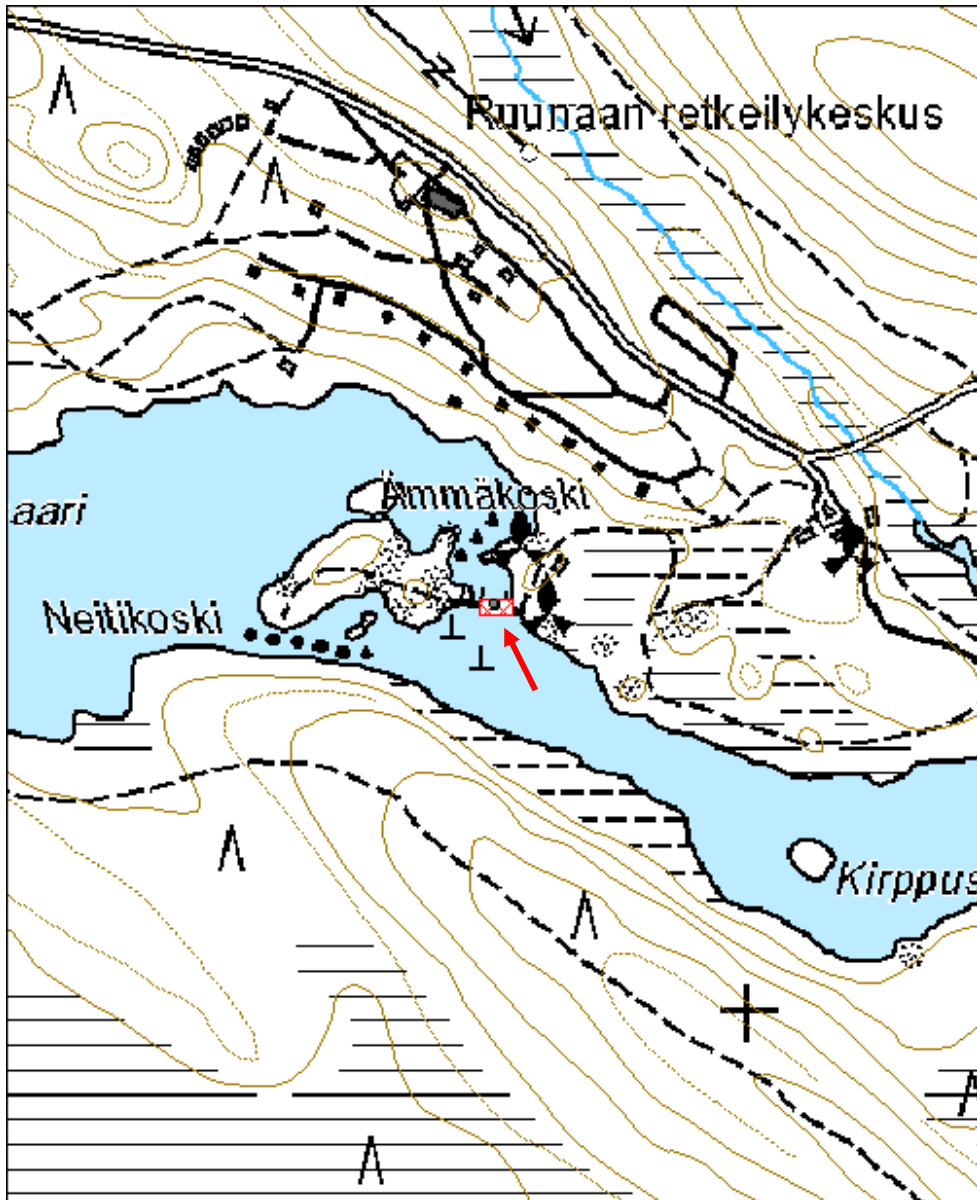
Tila: 3 Toteutettu Laji: 6 Suojeluarvojen tarkastus Tarkastusvuosi: 2010
Tarkastuspvm: 1.7.2010 Tarkastaja: J. Taivainen
Kuvaus: KMO kulttuuriperintöinventointi Ruunaa 2010

Viranomais- rekisterinro:		Kunto:	1 Hyvä
Arvotus:	8 Muu suojeluarvo	Olotila:	2 Ei käytössä
Selitys:	uittohistoria	Kohteen suojaus:	9 Muu suojeluarvo
		Selitys:	uittohistoria
Ympäristön suojaus:	99 Muu suojeluarvoa sisältävä alue		
Selitys:	retkeilyalue		



718180: Ämmäkoski 1 uittopato. Yleiskuva. Lounaasta. J. Taivainen 1.7.2010.

Kohdetyyppi:	17 Kivi- ja maarakenteet	Copyright:	© Metsähallitus 2008 © Maanmittauslaitos 1/MML/08
Koordinaatit:	X 7036362, Y 3672774, Z 130	Mittakaava:	1:5000



Patosaari 1 uittopato

MH-tunnus: 116167

Kohdetyyppi:	17 Kivi- ja maarakenteet	Haltija:	131 Metsätalous Itä-Suomi
Ajoitus:	7116 Uusi aika	Ylläpitäjä:	131 Metsätalous Itä-Suomi
Rakentamisvuosi:		Kunta:	422 LIEKSA
Lukumäärä:	1		

Koordinaattiselitys:		Geometria tuotettu:	8 Digitointi, mittakaava <1:20000
Koordinaatit:	X 7036100, Y 3676359, Z 130	Löydöt:	

Taustatiedot

Kohde on merkitty peruskarttaan ja tarkastettiin inventoinnissa 5.7.2010.

Ympäristön kuvaus

Kohde sijaitsee mantereen ja Patosaaren välissä.

Kohteen kuvaus

Kyseessä on kivipato, jonka pituus on noin 35 metriä ja leveys noin 2-3 metriä. Vedenpinnasta patorakennelma nousee noin puoli metriä ja sen päältä kulkee reitti Patosaareen. Pato on ladottu luonnonkivistä ja on hyväkuntoinen.

Kohteen rajaus

Kohde rajautuu näkyvien rakenteiden mukaan.

Tulkinta

Kyseessä on tukinuittoon liittyvä patorakennelma, joka sulkee noin puolet jokiuomasta. Kohde lienee 1900 -luvulta.

Lisätietoja

Oiva Potinkara. Erämaata ja koskien kohinaa. Ruunaan luonnonsuojelu- ja retkeilyalueen historiaa. Metsähallituksen luonnonsuojelujulkaisuja. sarja A No 69. Vantaa 1997.

Toimenpiteet***Tarkastukset***

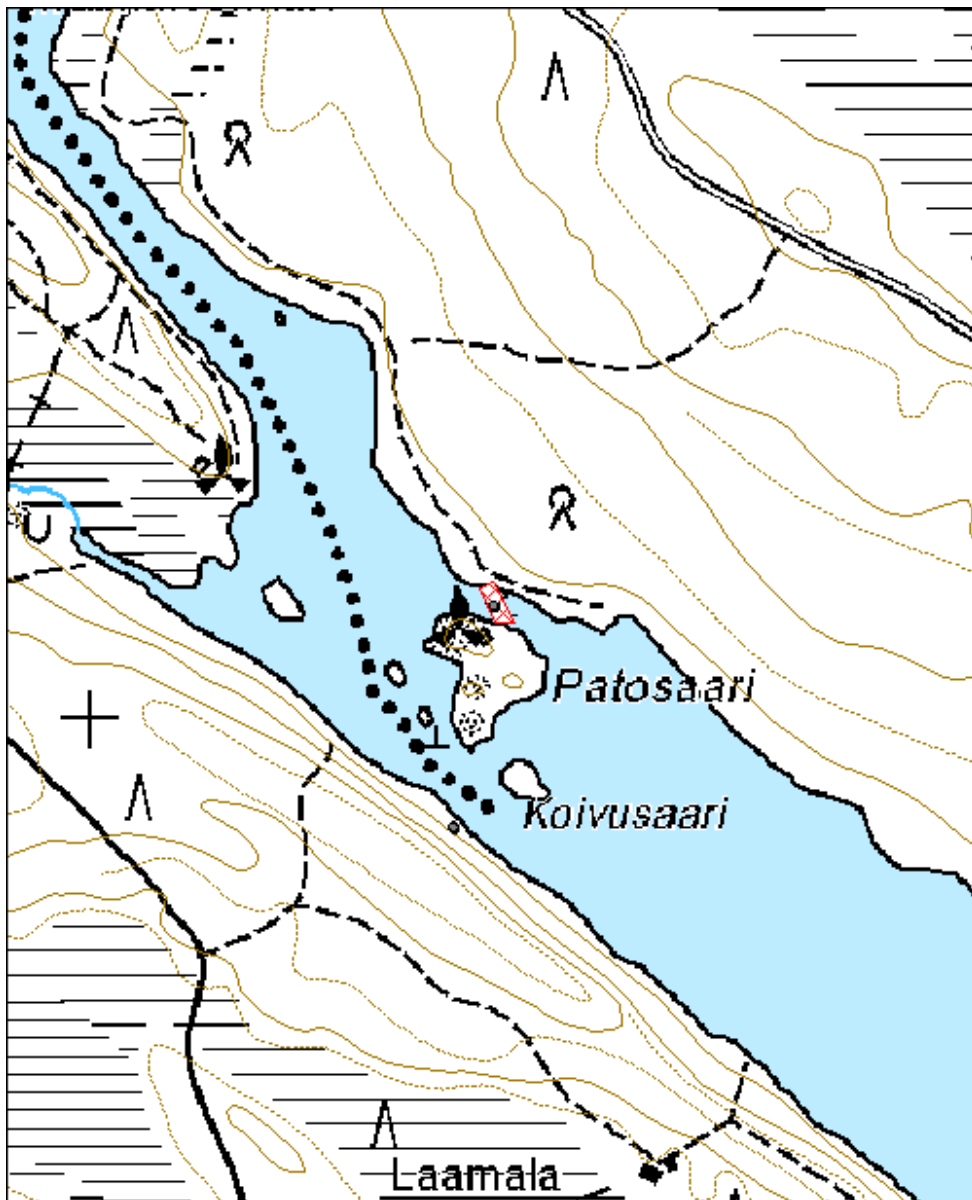
Tila: 3 Toteutettu Laji: 6 Suojeluarvojen tarkastus Tarkastusvuosi: 2010
Tarkastuspvm: 5.7.2010 Tarkastaja: J. Taivainen
Kuvaus: KMO kulttuuriperintöinventointi Ruunaa 2010

Viranomaisrekisterinro:		Kunto:	1 Hyvä
Arvotus:	8 Muu suojeluarvo	Olotila:	2 Ei käytössä
Selitys:	uittohistoria	Kohteen suojelu:	9 Muu suojeluarvo
		Selitys:	uittohistoria
Ympäristön suojelu:	99 Muu suojeluarvoa sisältävä alue		
Selitys:	retkeilyalue		



71814: Patosaari 1 uittopato. Yleiskuva. Pohjoisesta. J. Taivainen 5.7.2010.

Kohdetyyppi:	17 Kivi- ja maarakenteet	Copyright:	© <i>Metsähallitus 2008</i> © <i>Maanmittauslaitos 1/MML/08</i>
Koordinaatit:	X 7036100, Y 3676359, Z 130	Mittakaava:	1:5000



Vastuuniemi 1 merkkipuu

MH-tunnus: 116168

Kohdetyyppi:	7 Kulttipaikat	Haltija:	131 Metsätalous Itä-Suomi
Ajoitus:	7116 Uusi aika	Ylläpitäjä:	131 Metsätalous Itä-Suomi
Rakentamisvuosi:		Kunta:	422 LIEKSA
Lukumäärä:	1		

Koordinaattiselitys:		Geometria tuotettu:	8 Digitointi, mittakaava <1:20000
Koordinaatit:	X 7035903, Y 3676323, Z 132	Löydöt:	

Taustatiedot

Markku Oinonen sai kohteesta tiedon metsuri x.x:ltä. Kohde tarkastettiin inventoinnissa 5.7.2010.

Ympäristön kuvaus

Kohde sijaitsee Vastuunniemen jyrkän koillispuolisen rantatörmän juurella noin pari metriä rannasta, melko umpeen kasvaneen polun varressa.

Kohteen kuvaus

Kyseessä on parikymmentä metriä korkea lenko mänty, jonka latvassa näkyy vanha runkoa kiertävä salaman uurtama jälki.

Perimätiedon mukaan paikalla on kuollut tukkijätkä salamaniskusta. Uittomiehet olivat kulkeneet joen vartta noudattelevaa polkua pitkin ja oli noussut ukonilma. Ko. kohdalla salama oli iskenyt mäntyyn ja yksi uittomiehistä oli kuollut. Tapahtuman tarkkaa aikaa ei ole selvillä, mutta se lienee tapahtunut joskus 1950 luvulla sotien jälkeen.

Puuhun iskettiin tapahtuman muistoksi merkit, jotka ovat vieläkin erotettavissa. Ylempänä on koro, johon on isketty kirveellä risti ja parikymmentä senttiä sen alapuolella on toinen koro, jossa on kruunuleimakirveen jälki.

Kohteen rajaus

Kohde rajautuu pistemäisesti.

Tulkinta

Kyseessä on merkkipuu, johon on lyöty salamaniskussa kuolleen tukkijätjän muistoksi risti ja leimakirveen kruunuleima.

Lisätietoja
Toimenpiteet

Tarkastukset

Tila: 3 Toteutettu Laji: 6 Suojeluarvojen tarkastus Tarkastusvuosi: 2010
 Tarkastuspvm: 5.7.2010 Tarkastaja: J. Taivainen
 Kuvaus: KMO kulttuuriperintöinventointi Ruunaa 2010

**Viranomais-
rekisterinro:**
Kunto: 1 Hyvä

Arvotus: 8 Muu suojeluarvo

Olotila: 2 Ei käytössä

**Kohteen
suojelu:** 9 Muu suojeluarvo

Selitys: uittohistoria

Selitys: uittohistoria

**Ympäristön
suojelu:**

99 Muu suojeluarvoa sisältävä alue

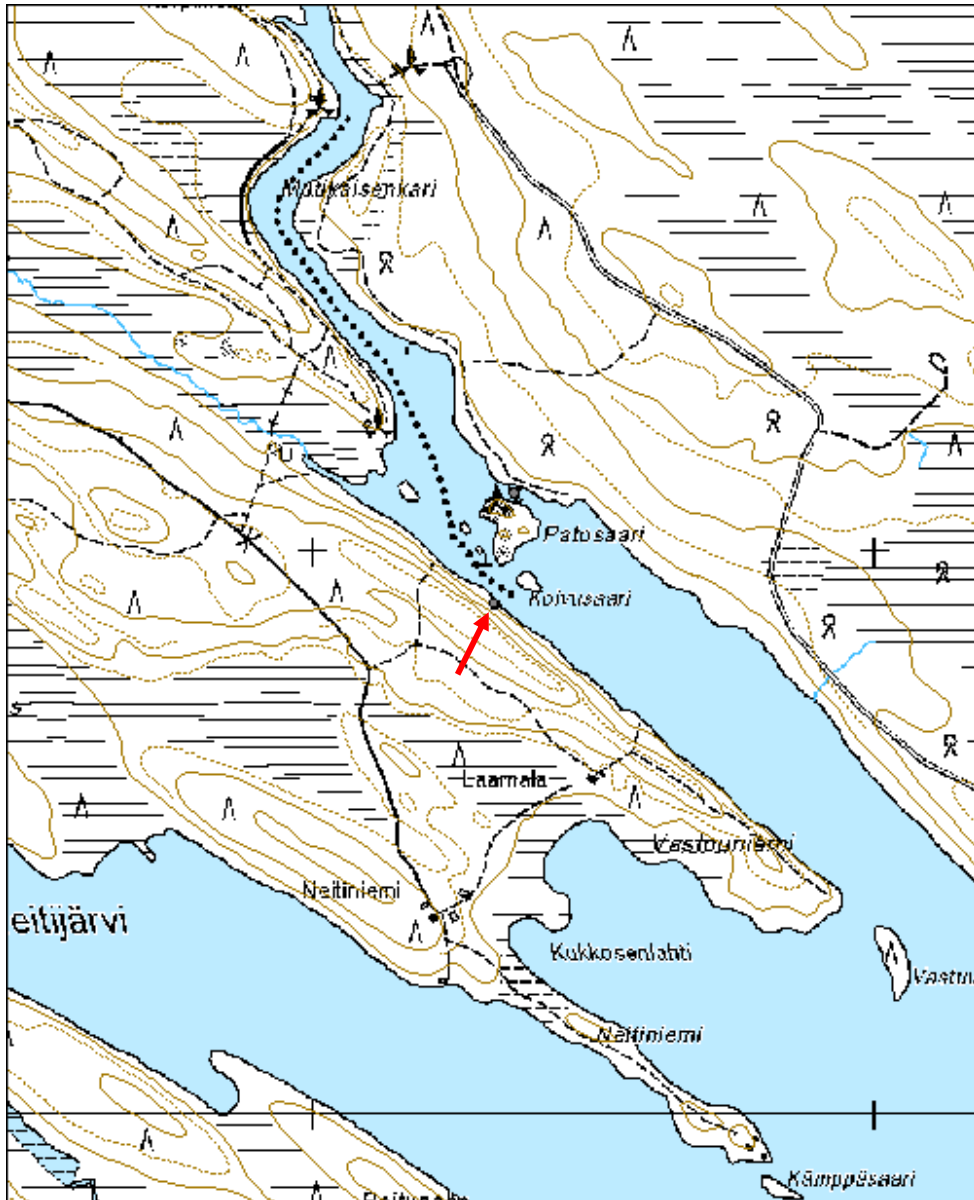
Selitys:

retkeilyalue



71816: Vastuuniemi 1 merkkipuun. Risti ja kruunuleima merkkipuun kyljessä. Lounaasta.
 J. Taivainen 5.7.2010.

Kohdetyyppi:	7 Kulttipaikat	Copyright:	© Metsähallitus 2008 © Maanmittauslaitos 1/MML/08
Koordinaatit:	X 7035903, Y 3676323, Z 132	Mittakaava:	1:10000



Ketveleensuo 1 turvelato jäännös

MH-tunnus: 124181

Kohdetyyppi:	9 Valmistuspaikat/työpaikat	Haltija:	131 Metsätalous Itä-Suomi
Ajoitus:	7116 Uusi aika	Ylläpitäjä:	131 Metsätalous Itä-Suomi
Rakentamisvuosi:		Kunta:	422 LIEKSA
Lukumäärä:	1		

Koordinaattiselitys:		Geometria tuotettu:	4 Gps-mittaus, korjaamaton
Koordinaatit:	X 7031773, Y 3668585, Z 135	Löydöt:	

Taustatiedot

Kohde löytyi inventoinnissa 2.7.2010.

Ympäristön kuvaus

Kohde sijaitsee suon reunassa kangasmaan rajalla, mutta suon puolella.

Kohteen kuvaus

Kyseessä on heikosti erottuva etelä-pohjoissuuntainen rakennuksen jäännös. Jäännöksestä erottuu alin pyöröpuinen hirsikehä, kooltaan viisi x kymmenen metriä. Hirsien halkaisija on noin 10-15 cm. Hirsikehikko on lähes kokonaan turpeen ja jäkälän peitossa, puiden päät on veistetty kirveellä. Lännen- ja lounaan suunnassa hieman kauempana suolla näkyy veistettyjen pystypuiden jäännöksiä, jotka lienevät turvesuovien jäännöksiä.

Kohteen rajaus

Kohde rajautuu pistemäisesti kehikon näkyvien rakenteiden mukaan.

Tulkinta

Kyseessä lienee turveladon jäännös.

Lisätietoja**Toimenpiteet****Tarkastukset**

Tila: 3 Toteutettu Laji: 6 Suojeluarvojen tarkastus Tarkastusvuosi: 2010
Tarkastuspvm: 2.7.2010 Tarkastaja: J. Taivainen
Kuvaus: KMO kulttuuriperintöinventointi Ruunaa 2010

Viranomaisrekisterinro:		Kunto:	3 Huono
Arvotus:	8 Muu suojeluarvo	Olotila:	2 Ei käytössä
Selitys:	maataloushistoria	Kohteen suojelu:	9 Muu suojeluarvo
		Selitys:	maataloushistoria
Ympäristön suojelu:	0 Ei määritelty		
Selitys:			



78266: Ketveleensuo 1 turvelato jäännös. Yleiskuva. Ladon paikka suon reunassa kuvan keskellä. Lounaasta. J. Taivainen 2.7.2010.

Kohdetyyppi:	9 Valmistuspaikat/työpaikat	Copyright:	© Metsähallitus 2008 © Maanmittauslaitos 1/MML/08
Koordinaatit:	X 7031773, Y 3668585, Z 135	Mittakaava:	1:10000

