

Kulttuuriperintökohteiden inventointi/KMO (00434)

Jyväskylän seutu 2010



KUVAILEHTI

JULKAISIJA	Metsähallitus	JULKAISUAIKA	2011
TOIMEKSIANTAJA	Metsähallitus	HYVÄKSYMISPÄIVÄMÄÄRÄ	
LUOTTAMUKSELLISUUS	Julkinen	ASIANUMERO	5897/41/2010
SUOJELUALUETYYPPI/ SUOJELUOHJELMA			
ALUEEN NIMI			
NATURA 2000 -ALUEEN NIMI JA KOODI			
ALUEYKSIKKÖ	Metsätalous, Ympäristö		
TEKIJÄ(T)	Riikka Mustonen		
JULKAISUN NIMI	Kulttuuriperintökohteiden inventointi / KMO (00434) Jyväskylän seutu 2010		
TIIVISTELMÄ	<p>Metsähallituksen metsätalouden KMO kulttuuriperintöinventointi toteutettiin Jyväskylän seudulla toukokuun ja syyskuun välisenä aikana 2010. Inventointi on kirjattu Kansallisen metsäohjelman 2015 toimenpiteeksi, jolla varmistetaan metsien monipuolinen hyödyntäminen kestävä kehityksen periaatteita noudattaen.</p> <p>Inventointi ulottui 16 kunnan alueelle. Nämä kunnat olivat: Jyväskylä, Muurame, Petäjävesi, Jämsä, Kuhmoinen, Mänttä-Vilppula, Keuruu, Ähtäri, Multia, Saarijärvi, Uurainen, Äänekoski, Laukaa, Toivakka, Joutsa ja Luhanka.</p> <p>Inventoinnin tarkoituksena oli paikantaa ja dokumentoida ihmistoiminnan jälkiä kivikaudelta 1960-luvulle Metsähallituksen hallinnoimilla metsätalousalueilla. Muinaisjäänöksiksi lukeutuvien kohteiden lisäksi tallennettiin siis tietoa myös nuoremasta kulttuuriperinnöstä, joka on tärkeä osa metsien maankäytön historiaa.</p> <p>Merkittävä osa inventoinnissa oli Metsähallituksen entisten ja nykyisten työntekijöiden haastattelulla. Kenttätöissä tarkastettiin haastatteluissa saatuja vihjetietoja ja perinteisen arkeologisen inventoinnin osuus oli pienempi.</p> <p>Jyväskylän seudulla tarkastettiin metsätalousalueilla sijaitsevat, jo tiedossa olevat muinaisjäänökset. Näitä oli 15 kappaletta. Uusia muinaisjäänösrekisteriin ehdotettavia kohteita löydettiin 46 kappaletta. Saarijärveltä löydettiin yksi uusi kivikautinen asuinpaikka. Suurin osa uusista kohteista on yli satavuotiaiksi oletettavia tervahautoja ja hiilimiiluja. Inventoinnissa tavattiin myös joitakin sotahistoriallisia kohteita ja vanhoja rajamerkkejä. Myös Saarijärven kuulusaa karsikkoa ehdotetaan muinaisjäänösrekisteriin liitettäväksi. Nuoremista kulttuuriperintökohteista yleisimpiä olivat talojen rauniot. Muita löytyneitä kohteita olivat esimerkiksi uittorakenteet, muistomerkit ja tarinapaikat.</p> <p>Kaikista kenttätöyökäuden aikana tehdyistä tarkastuksista syötettiin tiedot Metsähallituksen Reiska-tietojärjestelmään. Tarkastettuja kohteita oli yhteensä 143 kappaletta.</p>		
AVAINSANAT	Jyväskylän seutu, Joutsa, Jyväskylä, Jämsä, Keuruu, Kuhmoinen, Laukaa, Luhanka, Multia, Muurame, Mänttä-Vilppula, Petäjävesi, Saarijärvi, Toivakka, Uurainen, Ähtäri, Äänekoski, kulttuuriperintö, inventointi, arkeologia, Kansallinen metsäohjelma 2015		
MUUT TIEDOT			
SARJAN NIMI JA NUMERO			
ISSN		ISBN (NIDOTTU) ISBN (PDF)	
SIVUMÄÄRÄ	475	KIELI	suomi
KUSTANTAJA	Metsähallitus, metsätalous	PAINOPAIKKA	
JAKAJA	Metsähallitus, metsätalous	HINTA	

Tiivistelmä

Metsähallituksen metsätalouden KMO kulttuuriperintöinventointi toteutettiin Jyväskylän seudulla toukokuun ja syyskuun välisenä aikana 2010. Inventointi on kirjattu Kansallisen metsäohjelman 2015 toimenpiteeksi, jolla varmistetaan metsien monipuolinen hyödyntäminen kestävän kehityksen periaatteita noudattaen.

Inventointi ulottui 16 kunnan alueelle. Nämä kunnat olivat: Jyväskylä, Muurame, Petäjävesi, Jämsä, Kuhmoinen, Mänttä-Vilppula, Keuruu, Ähtäri, Multia, Saarijärvi, Uurainen, Äänekoski, Laukaa, Toivakka, Joutsa ja Luhanka.

Inventoinnin tarkoituksena oli paikantaa ja dokumentoida ihmistoiminnan jälkiä kivikaudelta 1960-luvulle Metsähallituksen hallinnoimilla metsätalousalueilla. Muinaisjäännoiksi lukeutuvien kohteiden lisäksi tallennettiin siis tietoa myös nuoremasta kulttuuriperinnöstä, joka on tärkeä osa metsien maankäytön historiaa.

Merkittävä osa inventoinnissa oli Metsähallituksen entisten ja nykyisten työntekijöiden haastatteluilla. Kenttätyössä tarkastettiin haastatteluissa saatuja vihjetietoja ja perinteisen arkeologisen inventoinnin osuus oli pienempi.

Jyväskylän seudulla tarkastettiin metsätalousalueilla sijaitsevat, jo tiedossa olevat muinaisjäännökset. Näitä oli 15 kappaletta. Uusia muinaisjäännosrekisteriin ehdotettavia kohteita löydettiin 46 kappaletta. Saarijärveltä löydettiin yksi uusi kivikautinen asuinpaikka. Suurin osa uusista kohteista on yli satavuotiaiksi oletettavia tervahautoja ja hiilimiiluja. Inventoinnissa tavattiin myös joitakin sotahistoriallisia kohteita ja vanhoja rajamerkkejä. Myös Saarijärven kuuluisaa karsikkoa ehdotetaan muinaisjäännosrekisteriin liitettäväksi. Nuoremmista kulttuuriperintökohteista yleisimpiä olivat talojen rauniot. Muita löytyneitä kohteita olivat esimerkiksi uittorakenteet, muistomerkit ja tarinapaikat.

Kaikista kenttätyökauden aikana tehdyistä tarkastuksista syötettiin tiedot Metsähallituksen Reiska-tietojärjestelmään. Tarkastettuja kohteita oli yhteensä 143 kappaletta.

Arkisto- ja rekisteritiedot

Tutkimuskohteen koko nimi	Jyväskylän seutu
Kunta/kaupunki, kylä/kaupunginosa, tila/kortteli tontti	Jyväskylä, Toivakka, Joutsa, Luhanka, Laukaa, Äänekoski, Saarijärvi, Multia, Uurainen, Petäjävesi, Keuruu, Muurame, Jämsä, Kuhmoinen, Mänttä-Vilppula, Ähtäri
Tutkimuksen laji (inventointi, kartoitus)	Kulttuuriperintöinventointi
kohteen ajoitus	kivikausi - 1960-luku
peruskarttalehti/-lehdet	
Kohteen sijainti yhteiskoordinaatistossa	
Maanomistaja	Suomen valtio
Tutkimuslaitos	
kenttätyönjohtaja	Riikka Mustonen
Tutkitun alueen laajuus	70 000 ha
Tutkimuksen kustantaja ja tutkimuskustannukset	Metsähallitus
löydöt (nrot), diarointi pvm. kokoelma, tallennuspaikka	KM 38388, Diar. 6.9.2010; KM 38437, Diar. 19.10.2010
rahakammioon toimitetut rahat	-
rakennusfragmentit (nrot)	-
mustavalkonegatiivit, diapositiivit ja digitaaliset kuvatallenteet (nrot)	Kuvat on tallennettu Metsähallituksen arkistoon. Tekijänoikeus kuviin on Metsähallituksella.
aikaisemmat tutkimukset ja tarkastuskäynnit	-
arkistoitu kirjeenvaihto (tutkimusluvan diaarino, lausunnot)	-
mahdolliset tutkimuskohdetta koskevat julkaisut	
tutkimuskertomuksen sivumäärä	475
Alkuperäisen tutkimuskertomuksen säilytyspaikka ja kopioiden säilytyspaikat	Metsähallitus arkisto. 5897/41/2010

Sisällys

TIIVISTELMÄ.....	1
ARKISTO- JA REKISTERITIEDOT.....	1
SISÄLLYS.....	2
LUETTELO KOHTEISTA.....	3
1 JOHDANTO.....	7
2 INVENTOINTIALUEEN MAISEMA, LUONTO SEKÄ MAA- JA KALLIOPERÄ.....	9
3 ALUEEN TUTKIMUSHISTORIA.....	11
4 TULOSTEN TARKASTELU JA JOHTOPÄÄTÖKSET.....	13
ALLEKIRJOITUS.....	20
LÄHTEET.....	21
LIITTEET	
I KARTAT	(6 S)
II LÖYTÖLUETTELO	(2 S)
III KUVALUETTELO	(6 S)
IV KOHDELUETTELO	
A MUINAISJÄÄNNÖKSET	(183 S)
B MUUT KULTTUURIPERINTÖKOHTEET	(256 S)

Luettelo kohteista

Taulukko 2. Luettelo kohteista.

Esihistoriallisen ajan muinaisjäännökset

Reiska	MJ-rek	Nimi	Tyyppi	Kunta
110561	1000004542	Hiekkahauta	moniperiodikohde	Jyväskylä
102513	495010006	Iso-Palojärvi Laavu	kivikautinen asuinpaikka	Multia
102514	495010007	Iso-Palojärvi Syvälahti	kivikautinen asuinpaikka	Multia
112280	933010006	Kirkkosalmi	kivikautinen asuinpaikka	Mänttä-Vilppula
102489	1000003576	Isojärvi NE	esihistoriallinen asuinpaikka	Saarijärvi
102505	1000003575	Kiesimenjärven pohjoispää	esihistoriallinen asuinpaikka	Saarijärvi
102488	1000003573	Kimingin eteläpää	esihistoriallinen asuinpaikka	Saarijärvi
102506	1000003574	Kotilahti	esihistoriallinen asuinpaikka	Saarijärvi
110745	1000003572	Renkalahti	esihistoriallinen asuinpaikka	Saarijärvi
102504	1000003571	Tervakukkuri N	esihistoriallinen asuinpaikka	Saarijärvi
102502		Niemipelto	kivikautinen asuinpaikka	Saarijärvi
105843	1000005129	Hauinniemi	kivikautinen asuinpaikka	Ähtäri
110729	1000005130	Välivesi	kivikautinen asuinpaikka	Ähtäri

Historiallisen ajan muinaisjäännökset

Reiska	MJ-rek	Nimi	Tyyppi	Kunta
102179		Kuolukivi	taide- ja muistomerkit	Joutsa
112043		Rauhala	työ- ja valmistuspaikka	Joutsa
112061		Valkeinen	työ- ja valmistuspaikka	Joutsa
112083		Valkeinen 2	työ- ja valmistuspaikka	Joutsa
126664		Kouhi	työ- ja valmistuspaikka	Joutsa
126704		Selänpohjankangas	työ- ja valmistuspaikka	Joutsa
112187		Naulavuori 2	työ- ja valmistuspaikka	Jyväskylä
112193		Naulavuori 3	työ- ja valmistuspaikka	Jyväskylä
111884		Tasainenkangas	työ- ja valmistuspaikka	Jyväskylä
112186		Tasainenkangas 2	työ- ja valmistuspaikka	Jyväskylä
111883		Pikkula	työ- ja valmistuspaikka	Jyväskylä
112335	1000004320	Rotkojärvi	taide- ja muistomerkit	Jämsä
112718		Okspohja	työ- ja valmistuspaikka	Jämsä
110709		Riihilampi	työ- ja valmistuspaikka	Keuruu
110587		Koivumäki 1	työ- ja valmistuspaikka	Kuhmoinen
110581		Kulopalo	työ- ja valmistuspaikka	Laukaa
112300		Kirkkokangas	puolustusvarustukset	Mänttä-Vilppula
126861		Pyhäkangas	taide- ja muistomerkit	Saarijärvi
112485		Patama	puolustusvarustukset	Saarijärvi
112391		Syrjäharju	työ- ja valmistuspaikka	Saarijärvi

112474		Pumppuamo	työ- ja valmistuspaikka	Saarijärvi
112498		Iso-Karahkajärvi 1	työ- ja valmistuspaikka	Saarijärvi
110583		Hyttäränpyykki	taide- ja muistomerkit	Toivakka
106276		Muuratvuori	työ- ja valmistuspaikka	Toivakka
110566		Palosillanmäki	työ- ja valmistuspaikka	Toivakka
110805		Olkilampi	työ- ja valmistuspaikka	Toivakka
111944		Teerisuo	työ- ja valmistuspaikka	Toivakka
110567		Riuttasuo	työ- ja valmistuspaikka	Toivakka
112584		Purnumäki	työ- ja valmistuspaikka	Toivakka
110723	1000016608	Kierinniemi	puolustusvarustukset	Ähtäri
110714		Kierinniemi 2	työ- ja valmistuspaikka	Ähtäri
110720		Kierinniemi 3	työ- ja valmistuspaikka	Ähtäri
105862	1000005132	Hauinniemen tyvi	työ- ja valmistuspaikka	Ähtäri
102510		Suoniemi	työ- ja valmistuspaikka	Ähtäri
105888		Ahvenharju	työ- ja valmistuspaikka	Ähtäri
105966		Kaijankytö	työ- ja valmistuspaikka	Ähtäri
112505		Riutto	työ- ja valmistuspaikka	Ähtäri
127127		Peurakangas 1	työ- ja valmistuspaikka	Ähtäri
110743		Peurakangas 2	työ- ja valmistuspaikka	Ähtäri
101876		Heinämäki	työ- ja valmistuspaikka	Ähtäri
102507		Lautasaarenneva	työ- ja valmistuspaikka	Ähtäri
102508		Kalliolampi	työ- ja valmistuspaikka	Ähtäri
102509		Saunakangas	työ- ja valmistuspaikka	Ähtäri
110673		Tuhkio	työ- ja valmistuspaikka	Ähtäri
110683		Tupasuo	työ- ja valmistuspaikka	Ähtäri
110684		Kiuassuo	työ- ja valmistuspaikka	Ähtäri
102512		Isokangas	työ- ja valmistuspaikka	Ähtäri
102511		Tuhkionlahti	työ- ja valmistuspaikka	Ähtäri

Muut kulttuuriperintökohteet

Reiska	Nimi	Tyyppi	Kunta
112598	Paronen	rakennuksen jäännökset	Joutsa
112594	Paronen 2	tuulimyllyn pohja	Joutsa
112601	Paronen 3	riihen kiuas	Joutsa
110584	Hakosmäki	vanha asuinpaikka	Joutsa
113086	Juhanala 2	peltoröykkiöitä	Joutsa
112644	Töyrylä	vanha asuinpaikka	Joutsa
110586	Rimmi	vanha asuinpaikka	Joutsa
113073	Kivisuo	pumppuputken jäännökset	Joutsa
112603	Mäkirinne	peltoröykkiöitä	Joutsa
112684	Riuttala	vanha tie ja viisi rajamerkkiä	Joutsa
113158	Syysniemi	peltoröykkiöitä	Joutsa
111981	Ristivehmas	vanha asuinpaikka	Jyväskylä
111969	Nättilä	vanha asuinpaikka	Jyväskylä
112801	Mykyläoja	vanha asuinpaikka	Jyväskylä

112146	Pumppu-Kustaan mökki	vanha asuinpaikka	Jyväskylä
112149	Naulavuori	käpykaartilaisen korsu	Jyväskylä
10509	Heinäsuon kämpppä	metsäkämpä	Jyväskylä
110848	Kulperinvuori	raivausröykkiöitä	Jyväskylä
110562	Kulperi	peltoröykkiö	Jyväskylä
106228	Pikkula 2	riihen kiuas	Jyväskylä
112742	Koppelosuo	muistokivi	Jyväskylä
111881	Kokkila	kiviröykkiöitä	Jyväskylä
112769	Heinämäki	vanha asuinpaikka	Jyväskylä
582	Heinämäki riihi	riihen jäännökset	Jyväskylä
112764	Roppasuo	vanha asuinpaikka	Jyväskylä
118641	Syvä Kotajärvi	hiilimiiluja	Jyväskylä
112322	Pehkusuo	ladon jäännökset	Jämsä
106123	Rauta-aho	vanha asuinpaikka	Jämsä
112267	Ryssäntorninmäki	tornin jäännökset	Jämsä
1418	Liesin kämpppä	metsäkämpä	Jämsä
12248	Punämäki	vanha asuinpaikka	Jämsä
442	Riihimäki	vanha asuinpaikka	Jämsä
112254	Välivuori	rakennusten jäännöksiä (aitta, lato tms.)	Jämsä
112257	Hevoskankaanmäki	(eläinten juotto)allas	Jämsä
112842	Hiekkaranta	vanha asuinpaikka	Keuruu
110712	Kangaslamminkangas	hiilimiiluja ja painanteita	Keuruu
110588	Koivumäki 2	peltoröykkiöitä	Kuhmoinen
112379	Taimitarha	rakennuksen jäännös	Kuhmoinen
112383	Hirvilahti	kuopparakenne	Kuhmoinen
102486	Niskakoski	uittopadon jäännökset	Multia
110763	Vanhanmyllynkangas	myllyn jäännökset	Multia
110765	Hännättömän kämpppä	metsäkämpän jäännökset	Multia
112196	Kuolemankorpi	muistopaikka	Mänttä-Vilppula
112200	Muurimäki	vanha asuinpaikka	Mänttä-Vilppula
102487	Suorapuro	myllyn jäännökset	Saarijärvi
110666	Kalliojärvi	metsäkämpän jäännökset	Saarijärvi
112388	Pahalampi	maakumpu	Saarijärvi
82968	Tiilikka	vanha asuinpaikka	Saarijärvi
112883	Luutnantin silta	tarinapaikka	Saarijärvi
112500	Iso-Karahkajärvi 2	kuopparakenne	Saarijärvi
112522	Tervakukkuri 2	kuopparakenne	Saarijärvi
110747	Iso-Renkanen	rakennuksen jäännökset	Saarijärvi
1444	Murtolampi	metsäkämpä	Saarijärvi
106001	Raja-aho	vanha asuinpaikka	Saarijärvi
4910	Huhtapuron kämpppä	metsäkämpä	Toivakka

110582	Oinasvuori	pontikankeittopaikka	Toivakka
112003	Vookelinselkä	peltoröykkiöitä	Toivakka
110548	Töllin kirkko	tarinapaikka	Toivakka
110563	Herrasenaho	merkkipuu	Toivakka
113061	Herrasenaho 2	vanha asuinpaikka	Toivakka
112569	Kukkula	vanha asuinpaikka	Toivakka
112531	Toivola	vanha asuinpaikka	Toivakka
112525	Vanha Kaskimäki	vanha asuinpaikka	Toivakka
110565	Nallinkangas	tervahauta	Toivakka
113151	Huhtalampi	uittopato	Toivakka
112527	Levälammen kämppä	metsäkämppä	Toivakka
33230	Saarilampi	maja	Urainen
112803	Saarilampi 2	pato	Urainen
110772	Saarilampi 3	rakennuksen jäännökset	Urainen
110770	Kyynämöinen	nauriskuoppa	Urainen
112825	Ahvenharju 2	raivausröykkiöitä	Ähtäri
4645	Miilumaja	miilumaja	Ähtäri
126601	Miilukangas	hiilimiilu, tervahauta	Ähtäri
105910	Vehkakivi	muistomerkki	Ähtäri
112805	Kaijanharju	tornin jäännökset	Ähtäri
110589	Pitkänen	kämpän jäännökset	Äänekoski
112941	Leppilampi	kolotut puut	Äänekoski
113047	Haalinkainen	vanha metsäkämpän paikka	Äänekoski
112943	Kivetty	navetan jäännökset	Äänekoski
110601	Mustakangas	vanha metsäkämpän paikka	Äänekoski
110657	Iisjoki	uittorännin jäännökset	Äänekoski
110623	Koivisto	vanha asuinpaikka	Äänekoski
110617	Kolula	vanha asuinpaikka	Äänekoski
110610	Kalliosuonkangas	merkkipuu	Äänekoski
113001	Riikosmäki	tarinapaikka	Äänekoski

1 Johdanto

Kansalliseen metsäohjelmaan 2015 kirjattiin tavoite metsiin liittyvän kulttuurin kunnioittamisesta, vaalimisesta ja kehittämisestä. Tämän tavoitteen saavuttamiseksi kirjattiin tarvittavaksi toimenpiteeksi Metsähallituksen hallinnassa olevien valtion metsien kulttuuriperintökohteiden inventointi vuosina 2008–13. Jyväskylän seudun inventointi on osa Metsähallituksen metsätalouden tähän tarpeeseen perustamaa KMO kulttuuriperintöinventointi-hanketta.

Inventointialue

Inventointialue sijoittuu Jyväskylän ympäristöön. Pääosa inventoitavista kunnista on Keski-Suomen aluetta, mutta lisäksi tutkimusalueeseen on liitetty Ähtärin ja Mänttä-Vilppulan kunnat. Keski-Suomen inventoitavat kunnat olivat Jyväskylä, Muurame, Petäjävesi, Jämsä, Kuhmoinen, Keuruu, Saarijärvi, Äänekoski, Multia, Uurainen, Laukaa, Toivakka, Joutsa ja Luhanka. Metsähallituksen metsätalousaluetta näissä kunnissa on yhteensä noin 90 000 hehtaaria. Inventoitava pinta-ala laskettiin metsätalousalueista niin että kitu- ja joutomaista otettiin mukaan laskennallisesti kymmenen prosenttia. Inventoinnin tavoitteeksi kirjattiin 40 000 hehtaaria. Tavoitteena ei ollut löytää alueen kaikkia kulttuuriperintökohteita vaan pyrkiä keskitasoiseen maastokattavuuteen. Inventoinnissa saatiin tarkastettua noin 70 000 hehtaarin ala, tosin muutamalla lupaavalla alueella on syytä vielä käydä tulevien vuosien inventointien yhteydessä.

Kenttätyöaika

Inventoinnin kenttätyöjakso alkoi Rokualla ja Oulussa käydyn koulutuksen jälkeen 24.5.2010. Kenttätyöt päättyivät 30.9.2010, joskin tämän jälkeen tehtiin vielä muutama tarkastuskäynti. Inventoinnin alusta (17.5.2010) lähtien kesäkuun loppuun saakka inventointitiimiin kuului metsuri Jari Sirviö, joka hyvän paikallistuntemuksensa pohjalta toimi perehdyttäjänä ja oppaana lähikuntia kierretäessä. Heinäkuun alusta syyskuun loppuun inventoinnissa avusti arkeologian opiskelija Tuukka Kumpulainen Turun yliopistosta.

Esityöt

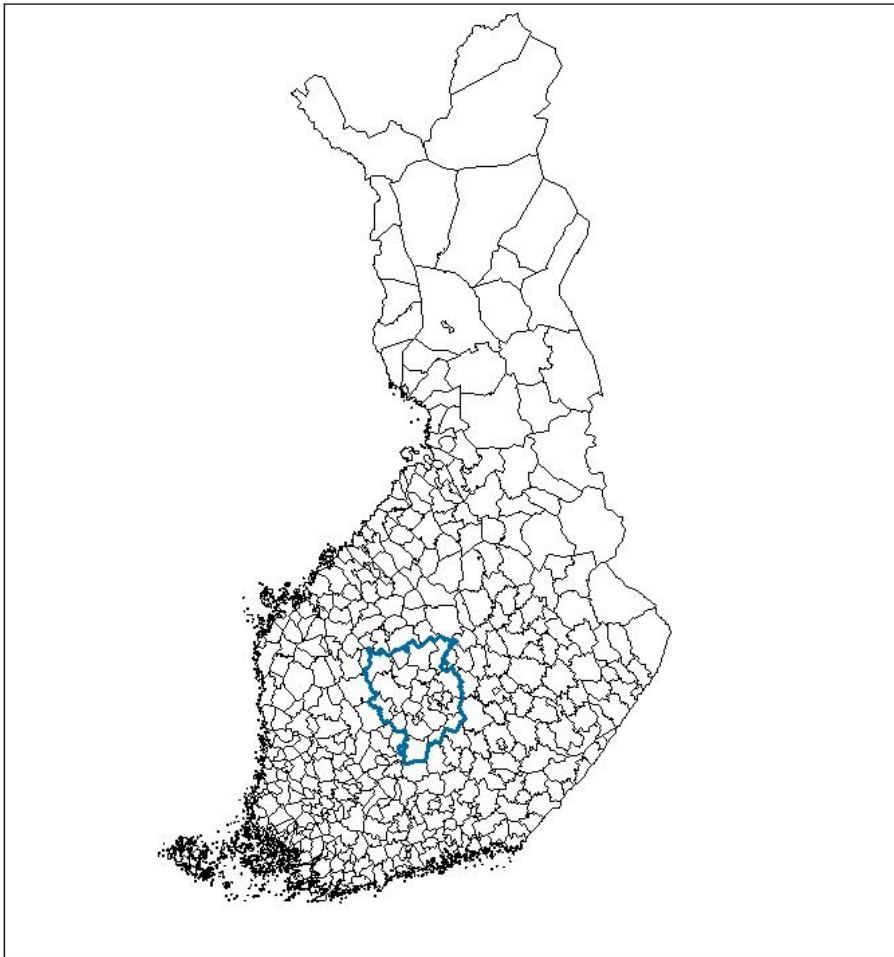
Inventoinnin lähteinä käytettiin aiempia tietoja alueen muinaisjäännöksistä. Nämä tiedot kerättiin muinaisjäännösrekisteristä (<<http://kulttuuriymparisto.nba.fi/netsovellus/rekisteriportaali/portti/default.aspx>>) ja Museoviraston arkeologian osaston arkiston tutkimusraporteista. Lisäksi tietoja kohteista kerättiin Metsähallituksen Reiska- ja SutiGis-tietojärjestelmistä. SutiGis-tietojärjestelmästä kohteita haettiin kuviokortin luonto-välilehdelle merkittyjen koodien avulla ja sanahakuna kuviokortin huomiokentästä. Lähdeaineistona käytettiin myös peruskarttoja, vanhoja metsätalouskarttoja ja suunnistuskarttoja. Tietoa kohteista löytyi paikallishistorioista ja yleisistä historiateoksista. Kohteita pyrittiin löytämään myös paikannimistön avulla. Ehkäpä tärkein tietolähde olivat kuitenkin haastattelut. Kenttätyökauden aluksi haastateltiin Jyväskylän toimiston henkilökuntaa ja eläkkeellä olevia työntekijöitä. Töiden edetessä haastatteluja järjestettiin Karstulan, Oriveden ja Viitasaaren toimistoissa sekä Tuomarniemen metsäoppilaitoksessa. Yksityishenkilöitä käytiin tapaamassa Korpilahdella, Joutsassa, Mänttä-Vilppulassa, Kuhmoisissa ja Saarijärvellä. Yhteensä haastateltuja ihmisiä oli 27 kappaletta. Vihjeitä kohteista ilmoitettiin myös puhelimitse ja sähköpostilla.

Haastatellut henkilöt olivat: Jari Sirviö, Mikko Kuitunen, Tuomo Välivaara, Tenho Mäkinen, Juha Järvelä, Reijo Kaura-aho, Jouko Toivakka, Seppo Virta, Kari Lahtinen, Markku Kalliojärvi, Martti Pekkanen, Marko Peränen, Rami Mäkelä, Pentti Pekkanen, Pekka Kaistinen, Juha Ahonen, Taito Salo, Risto Pynnönen, Tenho Norojärvi, Teppo Kalliojärvi, Eero Matikainen, Kalervo Järvenpää, Hannu Humalamäki, Tapani Tasanen, Markku Palonen ja Asko Piispanen.

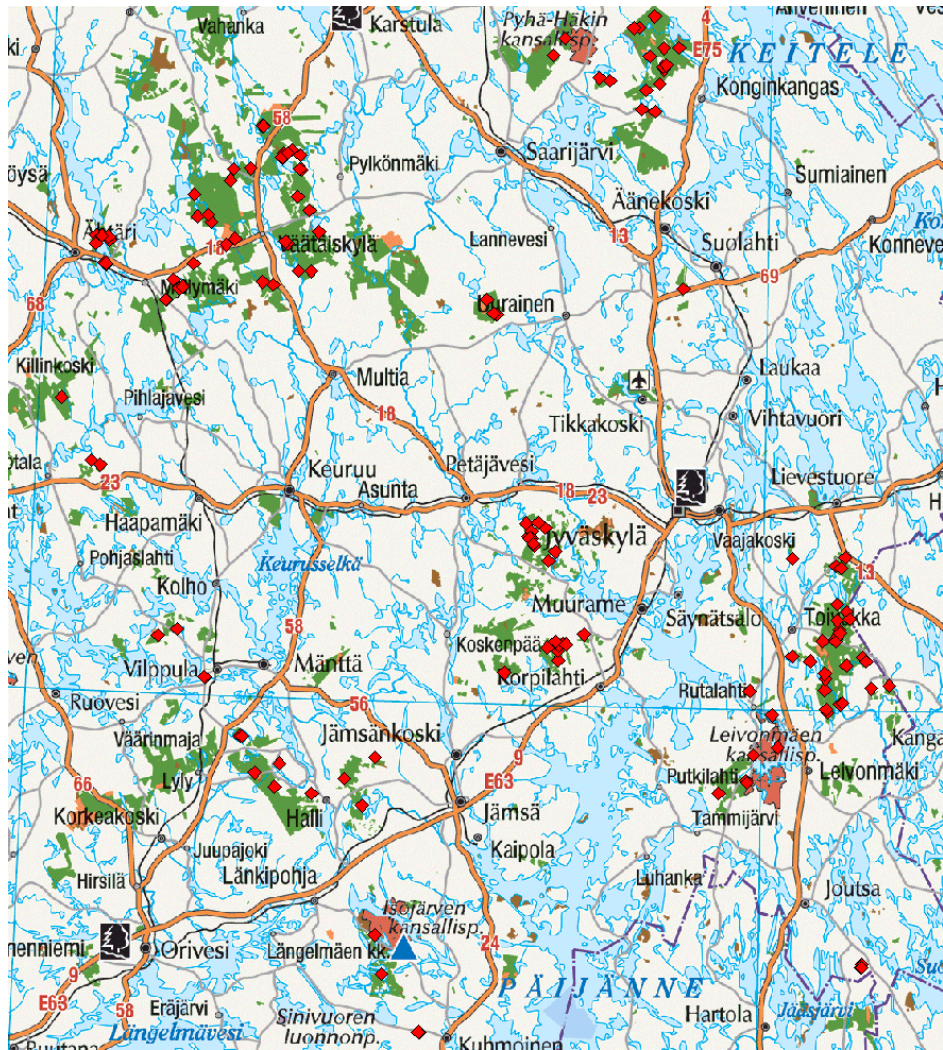
Kenttätyöt

Inventoinnissa pyrittiin käymään läpi haastatteluissa ilmoitetut kohteet. Tiedot kohteen sijainnista vaihtelivat hyvin tarkoista kuvauksista epämääräisempään tietoon. Toinen tärkeä pyrkimys oli saada tarkat koordinaatit SutiGis -tietokannassa ilmoitetuille kohteille, joiden sijainti oli usein ilmoitettu vain metsäkuvion tarkkuudella. Reiska-tietokannassa ja muinaisjäännösrekisterissä olevat kohteet käytiin tarkastamassa. Uusia kohteita pyrittiin etsimään tarkastettavien kohteiden ympäristöstä ja kartan perusteella otollisilta alueilta. Alueita, joilla ei todennäköisesti voi olla kulttuuriperintökohteita, pyrittiin rajaamaan pois.

Kohteet paikannettiin Panasonic CF-U1 maastotietokoneeseen liitettyllä GPS-laitteella ja merkittiin MapInfo-ohjelmalla avattuun taustakartta-aineistoon. Kohteesta kirjoitettiin kuvaus maastotietokoneen lomakkeelle ja kohde valokuvattiin. GPS-paikannuksen toimiessa ajoittain epäluotettavasti, kohde merkittiin maastossa myös paperikartalle. Kenttätyön apuvälineinä käytettiin lapiota ja maakairaa.



Kartta 1. Inventointialueen sijoittuminen Suomeen,



Kartta 2. Inventointialueen tarkempi kartta

2 Inventointialueen maisema, luonto sekä maa- ja kallioperä

Maa- ja kallioperä

Tutkimusalue kuuluu syväkivialueeseen. Sen kallioperä muodostuu graniiteista, grandioriiteista ja kvartsidioriiteista. Tutkimusalueen eteläosan halki kulkevat Svekofennidien poimuvuoriston jäänteet, jotka muodostuvat kiillegneissistä. (Halinen & Itkonen 2009: 17)

Keski-Suomen eteläosa ulottuu liuskejaksoon. Myös Keski-Suomen pohjoisosissa on liuskevyöhykkeitä. Kuhmoisissa, Jämsässä, Luhangassa ja Joutsassa esiintyy gneissejä. (Saari 1999:12). Ähtärin länsi- ja pohjoisosissa on liusketta ja paikallisesti esiintyy oliviinidiabaasia ja unakiittia. (Jaakkola 2009: 14)

Keski-Suomen alueella kallioperä on rikkoutunut voimakkaasti ja murroslinjoja kulkee eri suuntiin. Murroksia reunustavat jylhät kalliolyrkänteet. Jäätikön kulutus on syventänyt jäänliikkeen

suuntaisia murroslaaksoja synnyttäen syviä rotkolaaksoja esimerkiksi Saarijärvelle, Keuruulle, Laukaaseen, Leivonmäelle ja Jämsään. (Saari 1999: 13-14)

Keski-Suomessa on paljon harjumaisemaa. Suurimmat harjumuodostelmat ovat Joutsan-Rutalahden-Toivakan, Laukaan-Sumiaisten-Konginkankaan-Kannonkosken ja Laukaan-Parantalan-Saarijärven-Kyyjärven jaksot. Nämä ovat ns. saumamuodostelmia, jotka ovat syntyneet mannerjäätikön sulaessa kahden jääkielekevirran väliin. Kielekevirit ovat synnyttäneet harjuja myös Keuruun ja Jämsänkosken alueille. (Saari 1999:20) Multian pitäjän luoteisosasta kulkee harjuja hietikkoalue Saarijärven Pylkönmäelle. (Söyrinki 1989:26) Vähäharjuisia ns. passiivisen jään alueita on Kuhmoisten, Jämsän, Luhangan ja Jyväskylän Korpilahden alueella. (Saari 1999: 20)

Keski-Suomen kallioperää peittää moreeni. Savisia alueita on vähän ja esimerkiksi hiesu on maalajina yleisempää. (Saari 1999:20) Jään kulun suuntaisia moreeniharjanteita eli drumliineja esiintyy tutkimusalueella erityisesti Toivakan ja Äänekosken alueella. (Saari 1999: 15) Pohjoisempana Saarijärven alueella esiintyy myös laajalti lajittunutta kivennäismaata. Suurin osa siitä on hiekkaa. Soita Keski-Suomessa on ollut vähän. Niistä 40% on syntynyt heti maan vapauduttua mannerjäältä ja vedestä. (Saari 1999: 18)

Vesistöhistoria

Jäätikkö perääntyi valtaosasta Keski-Suomea noin 9600 vuotta sitten. Paikallinen jääjärvi sijaitsi Keuruun, Saarijärven ja Äänekosken alueilla. Jämsän - Laukaan alueella oli jäätikkölahti, jonka reuna kulki Toivakan kunnan poikki. Korkein ranta -termillä tarkoitetaan vedenpinnan korkeinta tasoa, joka alueella vallitsi jäätikön peräännyttyä. Koska Jyväskylän alue vapautui jääpeitteestä aikaisemmin kuin Saarijärven alue, on korkeimman rannan ikä vanhempi Jyväskylässä kuin Saarijärvellä. Korkein ranta on esimerkiksi Muuramen alueella ollut 140 metriä mpy ja Ähtärissä 180 mpy. Korkein ranta on osa Yoldia-vaihetta. (Ristaniemi 1985: 8-9)

Supra-akvaattisia eli jääkauden korkeimman rannan yläpuolelle jääneitä alueita Keski-Suomessa on Jyväskylän Korpilahden, Petäjäveden, Joutsan Leivonmäen, Uuraisten, Multian ja Saarijärven Pylkönmäen alueilla (Saari 1999: 16). Pohjanmaan puolella Ähtärissä on myös supra-akvaattisia alueita.

Vedenpinta laski jäiden peräännyttyä nopeasti, kunnes alkoi ns. Ancyclus-transgressio, joka hidasti merkittävästi vedenpinnan laskua. Ancyclus-vaiheeseen liittyvät muinaisrannat ovat Keski-Suomessa harvinaisia. Jämsän alueella Ancyclus-rajan korkeus on noin 120 metriä mpy ja Pihtiputaalla noin 170 metriä mpy. Päijänne kuroutui Ancyclus-järvestä noin 7000 eKr, kun Viitasaaren Kärnäkosken kynnys nousi vedenpinnan yläpuolelle. Tämän jälkeen alkoi Muinais-Päijänteen transgressio-vaihe. Vedenpinta nousi Jyväskylän alueella 3000 vuoden aikana 13 metriä. Muinais-Päijänne oli korkeimmillaan noin 6000 vuotta sitten. Tähän aikaan sijoittuvat Keski-Suomen parhaiten kehittyneimmät muinaisrannat. Muinais-Päijänteen rantataso on Kuhmoisissa 94 metriä mpy, Toivakassa 98 m mpy ja Äänekoskella 106-108 metriä mpy. (Ristaniemi 1985: 10-12, 25-26; 1987: 3)

Luonnonolot

Tutkimusalueen itäosa kuuluu Järvi-Suomeen. Maisema on vaihtelevaa ja metsät ovat pääosin tuoreita kankaita. Vesistöt kuuluvat Suur-Päijänteen vesistöalueeseen. Päijänteen ympäristössä soita on vähän. Joutsaan kuuluvan Leivonmäen Haapasuo on poikkeuksellisen suuri.

Tutkimusalueen länsiosa: Jämsä, Mänttä-Vilppula, Keuruu, Multia, Petäjävesi, Saarijärvi ja Ähtäri kuuluvat Suomenselän vedenjakaja-alueeseen. Alueen vedet valuvat Perämereen. Alueelle ovat tyypillisiä karut mäntykankaat ja suot. Ähtärin alueella Pohjanmaan lakeus muuttuu Keski-Suomen mäkimaaisemiin. Metsät hallitsevat maisemaa ja peltoja on niukasti. Ähtärissä on runsaasti vesistöä. Vedet kuuluvat pääosin Kokemäenjoen vesistön Ähtärin reittiin (Jaakkola 2009: 12-13, 15).

Kaskeaminen on ollut runsasta Ähtärin, Keuruun ja Multian alueella. Keuruu oli kuuluisa viljapitäjä, josta vietiin ruista Pohjanmaalle. Kaskeaminen on edistänyt männiköiden kasvua muiden puiden kustannuksella. (Söyrinki 1989: 38–41)

Valtakunnallisesti merkittäviä maisema-alueita inventoitavissa kunnissa ovat Jämsän-Kuhmoisten alueelle sijoittuva Hassin – Kotakosken maisema-alue kylämiljöineen ja vuonomaisine vesireitteineen, Korpilahden Putkilahden jylhät maisemat, Saarijärven reitin kulttuurimaisemat ja Ähtärin reitin kulttuurimaisemat (www.ymparisto.fi).

Keski-Suomessa esiintyviä perinnebiotooppeja ovat hakamaat, metsälaitumet, kaskimetsät, kivennäismaaniityt ja rantaniityt. Metsähallituksen mailla sijaitsevat perinnebiotooppikohteet ovat pääosin kansallispuistoissa tai Natura 2000 –alueella. (Mussaari 2007: 9, 15)

3 Alueen tutkimushistoria

Vuonna 1880 opiskelija Adolf Leonhard Nyman aloitti muinaisesineiden keräämisen Laukaan kihlakunnassa (Laukaa, Jyväskylä, Petäjävesi, Pihtipudas, Saarijärvi, Viitasaari, Konginkangas, Sumiainen, Uurainen). Opettaja K.K. Talwinen tutki Jämsän, Kuhmoisten ja Korpilahden alueen vuonna 1881. Maisteri Ollinen keräsi esineitä Keuruulta ja Multiasta vuonna 1890. Joutsan, Luhangan ja Leivonmäen tutkimuksista vastasi opiskelija Torsten Boisman vuonna 1893. (Kumpulainen & Vilkuna 2007: 15–16)

Varhaisia arkeologisia kaivauksia tehtiin Muurasjärven Vuohojärvellä vuonna 1900 ja Jyväskylän Porosaassa, jossa Julius Ailio tutki lapinraunion vuonna 1912. Hjalmar Appelgren-Kivalo tutki rautakautta Saarijärven Multapakanniemessä vuonna 1914. Merkittäviä tutkimuksia tehtiin myös Kuhmoisten linnavuorella, Jämsän Pälämäessä ja Keuruun Suojoella. Aarne Äyräpää kirjoitti Keski-Suomen ensimmäisen esihistoriasta kertovan teoksen 1935. (Kumpulainen & Vilkuna 2007: 17)

1960-luvulla Keski-Suomea inventoitiin ahkerasti. Inventointeja tehtiin aikaisemmin huomiotta jääneillä alueilla lisää erityisesti 1980-luvulla. Keski-Suomen alueella tehtiin tällöin myös tutkimusprojekteja ja alueen vesistöhistoriaa selvitettiin. 1990-luvun alusta lähtien Timo Jussila on tehnyt Keski-Suomen alueella lukuisia inventointeja. Keski-Suomen museo on perustamisestaan lähtien (1931) tehnyt aktiivista työtä inventointien ja kaivausten kautta. Historialliseen aikaan on kiinnitetty viime vuosina enemmän huomiota. Summassaaren kivikautinen kylä on tuonut esihistoriaa tunnetuksi myös tavalliselle kansalle.

Vanhimmat kivikautiset asuinpaikat Keski-Suomessa tunnetaan Saarijärveltä, Laukaasta ja Petäjävedeltä. Keski-Suomessa on runsaasti kivikautisia asuinpaikkoja. Lisäksi Laukaan Hartikasta on löytynyt kivikautinen punamultakalmisto. Kalliomaalauksia tunnetaan ainakin Laukaasta, Luhangasta, Joutsasta, Jyväskylästä ja Kuhmoisista. Kivikautisista reenjalaksista suuri osa on löytynyt keskisuomalaisista soista. Laukaalta ja Konginkankaalta on myös löytynyt kivikautisia muinaismeloja.

Kaskeaminen levisi Keski-Suomeen kivikauden lopulla. Pronssikautisen asutuksen merkit ovat Keski-Suomessa vähäisiä. Laukaasta on löytynyt kuitenkin pronssinen Seiman-tyyppin kirveenterä. Pronssi- ja rautakaudelta tunnetaan lukuisia röykkiöitä, joille ovat tyypillistä vähäiset luu- ja esinelöydöt. Keski-Suomen alueelta löydettyt sukset ajoittuvat pronssi- ja rautakaudelle. Keuruun Suojoelta löydettyt veneiden osat ajoittuvat 1300-1500-luvuille. Rautakautisia asuinpaikkoja, hautoja ja löytöpaikkoja sijaitsee erityisesti Jämsän ja Kuhmoisten alueella. Yksi rikkaimpia polttokalmistoja on tutkittu Hiidenmäellä Jämsän keskustan tuntumassa. Kuhmoisten linnavuori on ollut merkittävä paikka keskiajan alussa.

Tämänhetkisten käsitysten mukaan kiinteä asutus on levinnyt Keski-Suomen keski- ja pohjoisosiin 1500-luvulta lähtien. Alueella oli ollut tähän asti hämäläisten ja savolaisten erämaita. Maanomistukseen liittyvät kiistat jatkuivat kuitenkin pitkän aikaa. Nälkävuodet ja sodat verottivat Keski-Suomessakin väestön lukumäärää.

Sotahistoriallisia kohteita Keski-Suomessa on nuijasodan, Suuren Pohjansodan, Suomen sodan ja maailmansotien ajalta. Vaasa-Pietari –maantie kulkee Keski-Suomen halki ja sen vuoksi Ähtärin, Multian ja Saarijärven alueelta löytyy 1910-luvulla venäläisten rakennuttamia puolustusvarustuksia. Keski-Suomen kautta kulkee myös UNESCO:n maailmanperintökohteeksi hyväksytty Struven kolmiomittausketju. Sen pisteitä on Keski-Suomessa 14 kappaletta. Tutkimusalueella niitä on Kuhmoisten, Jämsän, Jyväskylän, Toivakan, Laukaan ja Äänekosken kunnissa, mutta yksikään niistä ei sijaitse Metsähallituksen metsätalousalueella.

Joutsasta tunnetaan melko paljon kivistä asuin- ja löytöpaikkoja. Myöhäisemmältä esihistorialliselta ajalta tunnetaan muutama lapinraunio ja irtolöytöjä. Inventointitilanne on hyvä. Naapurikunnasta Luhangasta tunnetaan myös paljon kivistä asuinpaikkoja, mutta ei lainkaan pronssi- tai rautakautisia kiinteitä muinaisjäänöksiä.

Jyväskylän kiinteät muinaisjäänökset levittyvät tasaisesti eri puolille kuntaa vesireittien ääreen. Kivistä asuinpaikkoja tunnetaan eniten. Rautakautisia rökkiöitä tunnetaan Korpilahdelta ja Oravaaaresta. Historiallisen ajan kohteita on merkitty muinaisjäänösrekisteriin monipuolisesti. Tutkimusalueen eri kunnista Jämsästä tunnetaan eniten kiinteitä muinaisjäänöksiä. Poikkeuksellisesti myös rautakautisia kohteita tunnetaan runsaasti. Jämsänjoen varteen sijoittuu kalmistoja ja Jämsänkosken keskustassa sijaitsee linnamäki. Jämsässä on tehty paljon arkeologisia kaivaustutkimuksia ja paikalliset arkeologianharrastajat ovat löytäneet metallipaljastimilla runsaasti esineistöä.

Keuruulta on löytynyt runsaasti kivistä asuinpaikkoja. Rautakautisia irtolöytöjä tunnetaan muutamia ja yksi kiinteä muinaisjäänös voi ajoittua rautakauteen. Historiallisen ajan liistekatskoja on löydetty kaksi kappaletta.

Kuhmoisissa on Jämsän tavoin runsaasti rautakautisia kohteita. Suurin osa kohteista on esineiden löytöpaikkoja, mutta hautapaikkojakin tunnetaan muutama. Joitakin historiallisen ajan kohteita on huomioitu Keski-Suomen museon inventoinnissa 2000-luvulla.

Laukaassa esihistoriallisia kohteita tunnetaan myös eniten vesireittien varsilta. Kivistä asuinpaikkoja esiintyy erityisesti harjualueilla. Erityisiä kohdekeskittymiä on Kapeenkosken ja Tarvaalankosken kohdilla. Tarvaalankoskella sijaitsee kivistä asuinpaikkoja ja kalmisto. Varhaismetallikautisen ajan asuinpaikkoja tunnetaan joitakin.

Multialta tunnetaan muutamia kivistä asuinpaikkoja ja kivistä rökkiöitä. Ropottikankaalla on venäläisten rakennuttamia puolustusrakennelmia 1910-luvulta.

Muuramen kivistä asuinpaikat sijoittuvat pääosin Muuratjärven rannoille. Muuramenkankaalta muinaisrantaterassilta on löydetty pyyntikuoppia.

Mänttä-Vilppulasta tunnetaan paljon kivistä asuinpaikkoja. Rautakaudelta tunnetaan vain yksi lapinraunio ja irtolöytö. Historiallista aikaa on inventoitu jonkin verran. Suurin osa historiallisen ajan kohteista on kivistä rökkiöitä. Kolhosta tunnetaan tervatehtaan paikka. Sisällissodan aikaan Vilppulassa käytiin punaisten ja valkoisten välinen taistelu.

Petäjäveden tunnetut kivistä asuinpaikat sijoittuvat keskustan läheisyyteen ja Kintauden tienoille. Kintaudesta on myös inventoitu historiallisen ajan kohteita. Varmoja pronssi- tai rautakautisia kiinteitä muinaisjäänöksiä ei ole löydetty. Tuorein laajempi inventointi kunnasta on vuodelta 2006.

Saarijärveltä tunnetaan 60 esihistoriallista asuinpaikkaa; pääosa näistä on kivistä asuinpaikkoja. Kuntaa on inventoitu runsaasti. 2000-luvun alussa Timo Jussila on löytänyt lukuisia kohteita. Kaivaustutkimuksia on tehty mm. Summassaaresta, mutta suhteessa tunnettujen asuinpaikkojen määrään, kaivauksia on ollut kunnassa melko vähän. Saarijärveltä tunnetaan myös pyyntikuoppia ja pronssi- ja rautakautisiksi ajoitettuja kivistä rökkiöitä. Historialliselta ajalta

muinaisjäännösrekisterissä on mm. asuinpaikkoja, terva- ja miiluhautoja. Saarijärvellä on taisteltu mm. nuijasodan ja Suomen sodan aikana. Saarijärvellä on myös 1910-luvulla venäläisten rakennuttamia puolustuslinnoituksia.

Toivakassa kivikautiset asuinpaikat ovat sijoittuneet keskustan ohi kulkevan vesireitin varteen. Pyyntikuoppia tunnetaan kahdesta kohteesta. Ainoa kivikauden jälkeiseen esihistorialliseen aikaan sijoittuva löytö on suksen keulakappale. Arkeologiset tutkimukset kunnassa ovat olleet melko vähäisiä.

Uuraisista tunnetaan seitsemän kivikautista asuinpaikkaa ja historiallisen ajan kohteita. Kesän 2010 myrskyt aiheuttivat siellä muinaisjäännöksille pahaa tuhoa.

Äänekoskella esihistorialliset kohteet sijoittuvat luode-kaakko –suuntaisena nauhana päävesistöreitillä varrelle. Pronssi- ja rautakautta edustavat lapinrauniot ja yksittäiset irtolöydöt. Koiviston vanhan kylätien varrella on useita arvokkaita kulttuurihistoriallisia kohteita. Ns. Venäläiskivi on muistona Suomen sodan aikaisesta Koiviston kahakasta ja vanhan kulkutautisairaalan rakennuksen pohja on vielä nähtävissä. Suomen sodan aikaisia kohteita on muuallakin Äänekoskella runsaasti. Hiilimiiluja on Äänekoskella jonkin verran ja esimerkiksi Lintulahden rannalla on ollut tervatehdas.

Ähtäristä tunnetaan kivikautisia asuinpaikkoja vain 11 kappaletta. Pronssi- ja rautakauden kiinteitä muinaisjäännöksiä Ähtäristä ei ole löydetty lainkaan. Ähtärissä on kuitenkin linnavuorena tunnettu mäki. Merkittävä muinaisjäännösryhmä Ähtärissä ovat lukuisat ensimmäisen maailmansodan aikaiset puolustusvarustukset. Arkeologinen inventointitilanne kunnassa on heikko ja kohteiden vähäisyys johtunee siitä.

4 Tulosten tarkastelu ja johtopäätökset

Tunnettuja muinaisjäännöksiä tutkimusalueella oli ennen inventoinnin aloittamista 15 kappaletta. Yhdessä niistä, Jämsän Rotkojärvellä, ei oltu tehty aikaisempaa tarkastusta. Alueen esihistoriallisista asuinpaikoista Jyväskylän Hiekkahautaa ja Mänttä-Vilppulan Kirkkosalmelukuun ottamatta kaikki kohteet ovat Timo Jussilan löytämiä. Hannu Poutiainen oli mukana yhdessä inventoinnissa. Yhdelläkään asuinpaikoista ei ole tehty kaivaustutkimuksia. Tarkistetuille asuinpaikoille ehdotetaan seuraavanlaisia muutoksia: Mänttä-Vilppulan Kirkkosalmen aluerajausta ehdotetaan muutettavaksi uusien löytöjen perusteella. Jyväskylän Ohensaaren muinaisjäännösrekisteriin syötetyt koordinaatit todettiin virheellisiksi ja ehdotetaan korjattaviksi. Asiasta otettiin välittömästi yhteyttä Museovirastoon ja koordinaatit on jo korjattu. Ähtärin Hauinniemen kivikautisen asuinpaikan koordinaatti osoitti kartalla veteen, joten sitä on hieman siirretty maan puolelle. Kivikautisia asuinpaikkoja tunnetaan eniten vesistöjen ääreltä. Tällaisia paikkoja on kivikaudella selvästikin suosittu, mutta tilanteeseen vaikuttaa varmasti myös se, että arkeologit etsivät kivikautisia asuinpaikkoja useimmiten juuri tällaisilta paikoilta. Jyväskylän Korpilahden Hiekkahaudan asuinpaikka on tästä kaavasta poikkeava kohde. Se ei ole ns. rantasidonomainen asuinpaikka.

Muinaisjäännösrekisteriin ehdotetaan yli sadan vuoden ikäisiksi oletetut kohteet tai ensimmäiseen maailmansotaan liittyvät sotahistorialliset kohteet. Tällaisia kohteita löydettiin 46 kappaletta. Näistä yksi kohde on kivikautinen asuinpaikka. Kaksi kohdetta on historiallisia rajamerkkejä, kaksi kohdetta sotahistoriallisia kohteita, yksi kohde on historiallinen muistomerkki ja 39 kohdetta yli sadan vuoden ikäiseksi oletettuja tervahautoja ja hiilimiiluja. Lisäksi rekisteriin liitettäväksi ehdotetaan Saarijärven Pyhäkankaan karsikkoa. Se on yksi Suomen parhaiten säilyneistä karsikoista, jota ei jostain syystä ole aikaisemmin liitetty muinaisjäännösrekisteriin.

Kohteet arvotetaan muinaisjäännösrekisterin luokkaan kaksi, mikä tarkoittaa sitä, että kohteella edellytetään lisätutkimuksia. Kohteiden arvottamisesta ollaan Suomessa tällä hetkellä vähitellen luopumassa. Muinaisjäännöksiksi ehdotettujen kohteiden status vahvistetaan Museovirastossa, mutta kohteet ovat kuitenkin välittömästi löytöhetkestä eteenpäin suojeltuja. Suojelu ei estä metsänhoidollisia toimenpiteitä kuviolla. Muinaisjäännöskohteen rakenteita ei kuitenkaan saa rikkoa, eikä sen päältä saa ajaa metsätyökoneella. Maaperän muokkaus kohteella on täten kielletty. Muinaisjäännöksen päältä on hyvä poistaa puusto, etteivät puut kaatuessaan riko muinaisjäännöksen rakenteita.

Muita kulttuuriperintökohteita löytyi 85 kappaletta. Suurin osa on asutukseen liittyviä raunioita. Uittorakenteita löydettiin kahdesta kohteesta. Kahdessa kohteessa oli vanha myllyn paikka. Merkkipuita ja muistohakkauksia löydettiin neljä kappaletta. Peltoröykkiöitä löytyi lukuisesta kohteesta. Niitä sisältyy usein myös vanhojen asuinpaikkojen rakenteisiin. Jyväskylän Syvän Kotajärven, Keuruun Kangaslamminkankaan ja Ähtärin Miilukankaan hiilimiilut tiedetään alle sadan vuoden ikäisiksi.

Kohteita, jonne päädyttiin ensisijaisesti haastattelun tai suullisen tiedon kautta on 70 kappaletta. Kohteita, jonne päädyttiin ensisijaisesti SutiGis-tiedon perusteella, on 32 kappaletta. Uusia kohteita on 12 kappaletta. Karttamerkinän kautta löydettiin 18 kohdetta. Muinaisjäännösrekisteristä saatiin tiedot kolmestatoista kohteesta.

Haastattelutietojen luotettavuus oli yleisesti ottaen hyvä. Osa tiedoista perustui kuitenkin hatariin muistikuviiin ja tällaisista kohteista ei useinkaan löydetty mitään. Useat haastateltavat totesivat kenttätyökauden aikana, että inventointi tehdään liian myöhään, sillä ne jotka asioista vielä tiesivät, ovat vasta kuolleet. Tämä on varmaankin inhimillinen tapa ajatella, tosin on mahdollista, että aikaisemmin ihmiset olivat tietoisempia ympäristönsä historiasta kuin nykyään.

Suojeltuja rakennuksia tutkimusalueella ovat Ähtärin Miilumaja ja Joutsan Juhanalan kruununmetsätorppa piharakennuksineen. Toivakan Huhtapuron kämpän kokonaisuus on rakennusinventoinnissa arvioitu arvokkaaksi. Myös Jyväskylän Korpilahden Heinäsuon kämpä on tärkeää rakennusperintöä.

Joutsa

Joutsan alueella Metsähallituksen hallinnoimaa metsätalous-alueetta on 5768 ha. Kunnan kohteet inventoitiin lähes täysin kesäkuun aikana, jolloin Jari Sirviö oli inventointitiimissä ja opasti ennestään tuntemilleen kohteille. Vihjeitä Joutsan alueelta saatiin lisäksi Jyväskylän toimistolta ja Jouko Toivakalta. Tutkimusalueella ei ollut ennestään tunnettuja muinaisjäännösrekisterin kohteita. Uusiksi kohteiksi ehdotetaan Leivonmäen Kivisuolla sijaitsevaa Kuolukiveä, joka on eräänlainen karsikkokivi, ja yli satavuotiaiksi oletettuja tervahautoja. Joutsassa tarkastettiin autioituneita tiloja mm. Hakosmäessä, Rimmissä ja Töyrylässä. Juhanalan kruununmetsätorpan pihapiiristä dokumentoitiin peltoröykkiöitä, kiviaitaa ja kellarikuoppa. Riimestä otettiin valokuvia, jotka liitettiin Reiskaan. Riuttalassa tarkastettiin rajamerkkejä ja Parosesta löydettiin rakennusten jäänteiden lisäksi tuulimyllyn pohja. Kivisuon alueella on oma historiansa. Kivijärvi kuivatettiin pumppuputkien avulla ja suolla oli turveteollisuutta. Pumppuputkien linjat olivat yhä maastossa havaittavissa. Joutsassa tutkittiin myös jonkin verran maastoltaan lupaavia alueita perinteisin inventointimenetelmin

Jyväskylä

Jyväskylän alueella Metsähallituksen hallinnoimaa metsätalous-alueetta on 7336 ha. Suurin osa tästä sijaitsee entisen Korpilahden kunnan alueella. Korpilahden alueelta tietoa saatiin Jyväskylän toimistossa haastateltujen työntekijöiden lisäksi Reijo Kaura-aholta, Taito Salolta ja Eero Matikaiselta. Alueen ainoa kivikautinen asuinpaikka, Hiekkahauta, käytiin tarkastamassa. Paikalla

havaittiin kvartsi-iskoksia tien pinnalla. Ohensaareen oli merkitty kivikautinen asuinpaikka, joka käytiin tarkastamassa. Paikka todettiin epäsopivaksi asuinpaikalle ja puhelimitse saatiin selvitettyä, että kohteen koordinaattitiedot olivat virheelliset. Kohde ei sijaitse Metsähallituksen maalla.

Korpilahdella tarkastettiin myös viisi tervahautakohdetta, joita ehdotetaan muinaisjäännösrekisteriin. Lisäksi tarkastettiin 13 kulttuuriperintökohdetta. Korpilahdella on useita vanhoja tiloja, jotka on myyty siemenviljelmiksi 1960-luvun lopulla. Tällaisia ovat Taito Salon muistikuvan mukaan esimerkiksi Ristivehmas, Nätilä, Pikkula, Syrjälä, Heinämäki, Kalliomäki, Riihelä, Napsala ja Pihlaissuo. Osa näistä tiloista on myöhemmin ostettu valtiolta takaisin. Kauppoja tekivät Metsähallituksen leivissä Patrikainen ja Saarikivi.

1940-luvulla alueella oli ns. suurajot. Puuta ajoi yhteensä toista sataa hevosta ja miehiä oli tullut töihin pitkin Pohjanmaalta ja Ikaalisista saakka. Miehet hevosineen majoitettiin paikallisiin taloihin. Heinäsuon takana oli ns. Ison kuusen asema, jossa tukinajajat joivat kahvia ja söivät sekä vaihtoivat muistelmiaan.

Heinäsuolle rakennettiin kämpä, jossa toimi metsänvartijana Uukuniemeltä tullut Veikko Berg. Muonitusta hoiti hänen vaimonsa Liisa Berg. Heinäsuon kämpällä asui pisimpään metsuri Veikko Rytkönen.

Inventoinnin yhteydessä Ristivehmaan ja Nätilän tilojen raunioita käytiin dokumentoimassa. Pikkulasta tarkastettiin siemenviljelmän kääntöpaikan keskelle jäänyt riiden kiuas. Syrjälän tilalta löydettiin ruusupensaita ja viinimarjapensaita, mutta ei enää minkäänlaisia rakennusten jäänteitä. Heinämäen tilalta löydettiin rakennuksen kulmakivi, ulkovessa ja riiden pohja.

Muita vanhoja raunioituneita asuinpaikkoja olivat Mykyläoja ja Roppasuo. Kulperin talosta saatiin useita vihjeitä, mutta metsästä onnistuttiin löytämään vain yksi hirsi. Kokkilassa olisi SutiGis-järjestelmän tietojen mukaan pitänyt olla ”muinainen kalmisto”. Paikalta löydettiin pieniä kiviröykkiöitä, mutta alue oli niin vesakkoinen, että havaintojen tekeminen oli lähes mahdotonta. Korpilahdelta löydettiin muistokivi, joka oli hakattu paikalla kuolleen työtoverin muistoksi ja korsu, jossa ilmeisesti Sarvelan talosta oli paettu jatkosodan väenottoja. Haastatteluissa tuli esille toinenkin käpykaartilaisten korsu Korpilahdelta, mutta se ei sijainnut Metsähallituksen maalla. Tasaisenkankaan alueelta löydettiin useita tervahautoja ja hiilimiiluja. Miiluja käytiin katsomassa Unto Tikkasen kanssa, joka kertoi 1940-luvulla paikalla tapahtuneen työn vaiheista ja näytti vanhoja valokuvia paikalta. Tasaisen kankaan alueella on lukuisia tervahautoja, joita ei ehditty käydä tarkistamassa. Niiden paikat on merkitty paikalliseen suunnistuskarttaan.

Asumuksia etsittiin vihjeiden perusteella Pihlaisesta, Pirttimäestä, Loilanmäestä ja Kalliomäestä, mitään kuitenkaan löytämättä. Myös kolmionmittaustorni ja tarinapaikka, jossa olisi pitänyt olla venäläisten ruumiita, jäivät paikantamatta. Kolmionmittaustornin ilmoitettu sijainti oli ilmeisesti väärä.

Jämsä

Jämsän alueella Metsähallituksen hallinnoimaa metsätalous-alueita on 9933 ha. Suurin osa tästä maasta sijaitsee entisen Kuoreveden kunnan alueella, joka on kuntaliitoksessa siirtynyt osaksi Jämsää. Jämsän alueelta saatiin tietoa Tenho Norojärveltä, jota käytiin haastattelemassa Mänttä-Vilppulassa. Muita vihjeitä saatiin Oriveden toimistolta Markku Kalliojärveltä. Jämsästä tarkastettiin yksi tervahauta, vanhan tornin jäänteitä, kolme kohdetta, jossa oli rakennuksen jäännöksiä, yksi metsään kaivettu eläinten juottoallas ja lato. Liesin kämpällä ja Riihimäen tilalla käytiin valokuvaamassa rakennukset, vaikka ne ovatkin Villin Pohjolan omistuksessa.

Muinaisjäännösrekisteriin oli merkitty Rotkojärven keskiaikainen rajamerkki, jota ei oltu käyty tarkastamassa. Ensimmäisellä käynnillä kohdetta, kiveen hakattua ristiä, ei löytynyt ja sen sijaintia pyrittiin selvittämään historiakirjoista ja paikallisilta ihmisiltä. Paikalle sovittiin tapaaminen

viereisen tilan isännän Kimmo Keskisen ja Jämsän Seutu –lehden toimittajan kanssa. Ristin löysi lopulta lehden toimittaja Ilkka Palmu, joka teki aiheesta myös vauhdikkaan jutun.

Jämsässä käytiin etsimässä myös kiviröykkiöitä Vähä-Särkisessä, pontikkapannuja Pontikkaojalla, myllyn paikkaa Myllyojalla, potaskanvalmistuspaikkaa Iso-Liesijärvellä, vanhaa asutusta Iso-Kaukajärven rannalla ja rajamerkkiä Pyömyvuorella. Näitä kohteita ei kuitenkaan onnistuttu löytämään. Jämsänniemeä tutkittiin perinteisin inventointimenetelmin.

Keuruu

Keuruun alueella Metsähallituksen hallinnoimaa metsätalous-alueita on 4836 ha. Ainoa alueelta saatu vihje tuli Juha Järvelältä, joka kertoi Kangaslamminkankaalla olleen vanhaa toimintaa. Paikalta löydettiin kahdeksan hiilimiilua (yksi saattaa olla tervahauta) ja kaksi pienempää kuopparakennetta. Keuruun kunnan internet-sivuilta löytyi artikkeli kohteen historiasta. Paikalla on tehty hiiltä 1940-luvun alussa Suomen armeijan tarpeeseen. Artikkelissa kerrotaan myös, että Metsähallitusta on pyydetty merkitsemään alue muistokilvellä, joka ”kertoisi tästä uurastuksesta myös jälkipolville”. Idea on kannatettava, koska kohteesta löytyy paljon tietoa, ja miiluja on vaikeaa tunnistaa maastosta, ellei tiedä etsiä niitä. Alue inventoitiin myös laajemmin ja metsäautoteiden varsilla oli lukuisia hiekanottokuoppia.

SutiGis:in tietojen perusteella käytiin tarkastamassa myös Hiekkarannan vanhan tilan rauniot ja Killinkosken suunnalla sijainnut tervahauta. Keuruulta etsittiin myös Riihiaution tilan raunioita, mutta niitä ei onnistuttu paikantamaan. Tervahaudanmäeltä ja Kankimäeltä etsittiin tervahautoja, mutta ahkerasta etsimisestä huolimatta niitä ei löytynyt. Keuruulla metsätalousalueella on varikkoalue, joka on tuhonnut vanhempia ihmistoiminnan merkkejä alueella. Metsätalousalueen pinta-alaan nähden kohteita löydettiin vähän. Ajan loppumisen vuoksi inventointi Killinkosken alueella jäi hieman kesken, ja muitakin alueita esimerkiksi Keuruun keskustan lounaispuolella jäi tutkimatta.

Kuhmoinen

Kuhmoisten alueella Metsähallituksen hallinnoimaa metsätalous-alueita on 2120 ha. Tietoa alueesta kertoi eläkkeellä oleva Metsähallituksen entinen työntekijä Teppo Kalliojärvi. Kuhmoisten alueesta tietoja kysyttiin myös Oriveden toimistolla Markku Kalliojärveltä ja puhelimitse Pekka Revolta, mutta he eivät tieneet kohteita.

Teppo Kalliojärvi kertoi yleisesti Kylämän alueen historiasta. Kyläkeskuksen lähellä Sammakkolammen tuntumassa on vanhoja tervahautoja, ruotusotamiehen mökin perustukset ovat vielä näkyvissä, Huhtalan siemenviljelmällä on ollut vanha tila ja Kylmälahden kautta on uitettu tukkeja. Heretyn kämpän ja Lortikan kämpän välillä on mennyt vanha tie ja Hevoslammin tienoilla on ollut kalliosilta. Rotkoissa on poltettu viinaa ja kallionkoloissa on ollut pirtutrokarien piiloja. Suurin osa näistä kohteista sijaitsee luontopalveluiden tai yksityisen maalla. Metsätalousalueen kohteita olivat sudenkuopat Hirvilahden etelärannalla. Näitä käytiin pikaisesti etsimässä lahden itäosista. Sudenkuoppia ei havaittu, mutta yksi kuopparakenne dokumentoitiin. Hirvilahden länsiosia ei ehditty tutkia. Toinen vihje koski kämpän jäännöksiä Kylämäntien varressa Taimitarhan kohdalla. Sieltä löydettiin jälkiä mahdollisista seinälinjan perustoista. Vastakkaiselta puolelta tietä, luontopalvelujen maalta valokuvattiin vanhan rakennuksen jäännökset ja kiviaitaus.

Kuhmoisten keskustan länsipuolelta Koivumäestä käytiin tarkastamassa tervahauta ja peltoröykkiöitä.

Kylämän alueelle jäi melko paljon metsätalousaluetta, jota ei ole tutkittu. Kalliojärvi pystyi kuitenkin rajaamaan tästä pois alueita, joissa hänen mielestään ei ole kulttuuriperintökohteita.

Laukaa

Laukaan alueella Metsähallituksen hallinnoimaa metsätalous-alueita on 446 ha. Suuri osa alueesta on Lievestuoreen varikon käytössä. Haastatteluissa arvioitiin, että maankäyttö tällä alueella on tuhonnut mahdolliset vanhemmat jäljet. Aluetta ei tämän vuoksi tarkastettu. Laukaan alueen ainoa kohde on Kulopalon tervahauta.

Luhanka

Luhangan alueella Metsähallituksen hallinnoimaa metsätalous-alueita on 266 ha. Alue käytiin ajamassa läpi autolla. Autosta havaittiin muutamia tervahautoja, mutta ne rajautuivat hieman valtion maiden ulkopuolelle. Luhangasta ei löytynyt siis yhtään kohdetta.

Multia

Multian alueella Metsähallituksen hallinnoimaa metsätalous-alueita on 9624 ha. Multialla käytiin tarkastamassa kaksi kivikautista asuinpaikkaa: Iso-Palojärvi Laavu ja Iso-Palojärvi Syvälahti. Laavun asuinpaikalla havaittiin hyvälaatuisia kvartsi-iskoksia hiekalla, jotka jätettiin paikalleen. Syvälahden asuinpaikan rajaus ulottuu Metsähallituksen maalle vain marginaalisesti. Kohteen todettiin olevan ennallaan.

Multian alueen vihjeet saatiin Karstulan toimistosta. Vihjeiden perusteella tarkastettiin Niskakosken uittopadon jäänteet, jotka olivat kookkaine takonauloineen vielä melko hyvässä kunnossa. Lisäksi tarkistettiin Vanhanmyllynkankaan vanhan myllyn paikka, josta löytyi kirveellä veistettyjä puita ja mahdollisesti ihmisen latomaa kiveystä. Hännättömän kämpällä dokumentoitiin betoniperustuksia ja mahdollisia kellarikuopan jäänteitä. Internetistä löytyi kuvia Hännättömän kämpästä. Kuvien alkuperäiskappaleet sijaitsevat Luston kokoelmissa.

Multian alueelle jäi jonkin verran metsätalousaluetta, jossa ei ehditty käydä.

Muurame

Muuramen alueella Metsähallituksen hallinnoimaa metsätalous-alueita on 372 ha. Jyväskylän toimistolla todettiin, että alueella ei ole kulttuuriperintökohteita, joten paikalla ei käyty.

Mänttä-Vilppula

Mänttä-Vilppulan alueella Metsähallituksen hallinnoimaa metsätalous-alueita on 3011 ha. Tutkimusalueelta tietoja saatiin mm. Markku Kalliojärveltä ja Tenho Norojärveltä.

Mänttä-Vilppulassa tarkastettiin Kirkkosalmen kivikautinen asuinpaikka, joka sijoittuu osin Metsähallituksen maalle. Asuinpaikka on jaettu löytöjen perusteella itäiseen ja läntiseen osaan. Tarkastuksessa löydettiin kaksi kvartsi-iskosta, jotka sijaitsivat löytöalueiden väliin jäävällä alueella. Tämän perusteella ehdotetaan löytöalueiden yhdistämistä.

Vilppulassa on vuoden 1918 tapahtumiin liittyviä sotahistoriallisia rakennelmia. Niitä käytiin tarkastamassa Kirkkokankaalla, aivan Kirkkosalmen asuinpaikan pohjoispuolella. Paikalla käytiin punaisten ja valkoisten välinen taistelu, jonka punaiset hävisivät. Kirkkokankaalla on myöhemmin toiminut Vilppulan varikko ja on vaikeaa erottaa, mitkä maarakenteet ovat sodanaikaisia. Juoksuhaudat ovat melkein kadonneet kasvillisuuden alle ja kohdetta tulisi jollain tavalla maisemallisesti hoitaa. Kohdetta esitetään muinaisjäännösrekisteriin.

Vihjeiden perusteella inventoinnissa tarkastettiin Kuolemankorven tapahtumapaikka. Viereisellä Elämänmäellä toimi hermotauti- ja luonnonparantola vuosina 1906-1917. Siellä hoidossa ollut potilas Vesterinen karkasi ja surmasi Kuolemankorvessa Kalle Koivusen vuonna 1907. Paikalle on pystytetty tapahtumasta kertova kyltti.

Myös Muurimäen tilan rauniot löytyivät vihjeen perusteella. Rakennuksen pohjia ja muita rakenteita oli lukuisia.

Petäjävesi

Petäjäveden alueella Metsähallituksen hallinnoimaa metsätalous-alueita on 195 ha. Jyväskylän toimistolla ei ollut tietoa siellä sijaitsevista kohteista, joten alueella ei käyty.

Saarijärvi

Saarijärven alueella Metsähallituksen hallinnoimaa metsätalous-alueita on 13624 ha. Vihjeitä kohteista saatiin mm. Karstulan toimistolta ja Kalervo Järvenpäältä.

Aikaisemmin tunnettuja esihistoriallisia asuinpaikkoja on kuusi kappaletta ja ne käytiin tarkastamassa. Joidenkin asuinpaikkojen läheisyyteen, topografisesti lupaaville paikoille, tehtiin koepistoja, mutta mitään uutta tietoa kohteista ei saatu. Asuinpaikoilla tarkastettiin tuulenskaatoja, rikkoutuneita maanpintoja ja metsäautoteiden pintoja, mutta uusia löytöjä ei tehty.

Niemipellon talon läheisyydestä löydettiin aiemmin tuntematon kivikautinen asuinpaikka. Tien reunassa rikkoutuneen maanpinnan kohdalla oli kvartsi-iskoksia. Metsän puolella oli pienehkö pyöreä painanne. Asuinpaikka on kivikaudella ollut kapealla niemellä. Asuinpaikka rajattiin topografian perusteella tämän niemen kärkeen.

Saarijärvellä tarkastettiin Jari Sirviön ja maankäyttö- ja ympäristöpäällikön Antti Maukosen kanssa Pyhäkankaan karsikko, joka oli noussut paikallismediassa esille Metsähallituksen hakattua metsää kohteen läheisyydestä. Kohde dokumentoitiin ja sen suojelemisen käytännöistä keskusteltiin. Samalla tarkastettiin viereinen Pataman puolustusvarustus, jonka Keski-Suomen museon amanuenssi Miikka Kumpulainen on ohjeistanut suojeltavaksi. Molempia kohteita ehdotetaan lisättäväksi muinaisjäännösrekisteriin. Pataman kohteessa keskusteltiin infotaulun pystyttämisestä paikalle.

Vihjeiden perusteella tarkastettiin Suorapuron myllyn jäänteet. Kohteesta löydettiin päällekkäisiä hirsiiä. Tarkastettuja rakennusten jäännöksiä olivat Raja-ahon tilan rauniot, Iso-Renkasen talon pohja ja Kalliojärven kämpän jäännökset. Iso-Karahkajärveltä dokumentoitiin tervahauta ja järven rannalta löytynyt kuopparakenne, joka voi olla korsun pohja. Järven pohjoisreuna koekuopitettiin. Viereisen järven Ruokosen pohjalta on löytynyt liistekatskoja ja ruuhia, jotka aiotaan dokumentoida ja ajoittaa yhteistyössä eri toimijoiden (mm. Metsähallitus) rahoituksella.

Tiilikan kämpän pihapiiristä on metsäteknikko Uuno Härkönen näyttänyt aikoinaan Kalervo Järvenpääle savupirtin nurkkakivet. Näitä käytiin etsimässä, mutta varmaa sijaintipaikkaa ei löytynyt. Tiilikan kämpän läheltä valokuvattiin Luutnantin silta, joka on toiminut Suomen sodan aikaisena huoltotienä. Viereisen Majajärven ympäristö näytti potentiaaliselta maastolta kivikautiselle asutukselle ja järven pohjoispuolen hiekkakuoppa käytiin tarkastamassa. Mitään esihistorialliseen asutukseen viittaavaa ei havaittu.

Näiden kohteiden lisäksi tarkastettiin tervahautoja, maakumpu ja kuopparakenteita. Murtolammen kämpä valokuvattiin. Vihjeen mukaan Kiesimenjärven länsirannalla olisi ollut keittokuoppia, mutta näitä ei ehditty etsiä. Kallenkankaalla mahdollisesti sijainneiden rakennusten raunioita ei löydetty.

Toivakka

Toivakan alueella Metsähallituksen hallinnoimaa metsätalous-alueita on 6483 ha. Toivakka inventoitiin pääasiassa kesäkuun aikana, jolloin Jari Sirviö toimi inventointitiimissä ja opasti tiimin hyvin tuntemilleen kohteille. Huhtapuron kämpästä oli kerätty hyvät tiedot aikaisemmassa rakennusinventoinnissa, joten se vain valokuvattiin. Tervahautoja tarkastettiin kuudessa kohteessa. Toivakan ja Kangasniemen kuntien välinen Muuratvuoren historiallinen rajamerkki dokumentoitiin. Samoin Toivakan ja Joutsan välinen rajamerkki Hyttäränpyykki käytiin tarkastamassa. Molemmille ehdotetaan muinaisjäännöksen statusta. Oinasvuoren juurelta tutkittiin pontikankeittopaikka. Vookelinselältä löydettiin toinen samanlainen kohde ja peltoröykkiöitä. Töllin kirkon tarinapaikan läheltä tarkastettiin Huhtalammen uittopato, vaikka se onkin luontopalvelujen alueella.

Herrasenaamalla dokumentoitiin talon rauniot ja merkkipuu. Talonraunioiden vieressä oli avoin, vettä täynnä oleva kaivo, joka olisi hyvä peittää.

Toivakan varikon alueella käytiin inventoimassa kahtena päivänä. Siellä tarkastettiin edellä mainitun Muuratvuoren rajamerkin lisäksi Kukkulan, Toivolan ja Vanhan Kaskimäen vanhat tilat ja Levälammen kämpä. Kukulasta Jari Sirviö löysi täysin hiekkaan hautautuneen kiven, johon tilalla asunut poika Raimo Askolin oli hakannut nimensä, hakkauspäivämäärän ja syntymäaikansa. Jari Sirviö tavoitti puhelimitse Raimo Askolinin veljen, jolta sai tietoja tilan vaiheista.

Toivakan Murtolahden alue käytiin inventoimassa perinteisesti. Alue oli korkeaa kalliota, josta oli hienot näkymät järvelle. Kallion päällä oli kookas siirtolohkare ja runsaasti pienempiä kiviä. Kulttuuriperintökohteita ei löydetty. Sikavuorella kuulopuheen mukaan sijaitseva tervahauta osoittautui luonnonrakennelmaksi ja Pahka-ahon SutiGis:iin merkitty tervahauta todettiin maanottokuopaksi.

Uurainen

Uuraisten alueella Metsähallituksen hallinnoimaa metsätalous-alueita on 1230 ha. Aluetta tutkittiin jonkin verran perinteisesti inventoiden. Lupaavan näköisiä alueita siis käveltiin läpi. Uuraisilta dokumentoitiin Saarilammen rannassa ollut maja ja sen läheisyydestä löydettiin pieni lautapato. Näistä hieman pohjoiseen havaittiin rakennuksen jäännökset. Jari Sirviöltä saadun vihjeen perusteella dokumentoitiin mahdollinen nauriskuoppa.

Ähtäri

Ähtäriin alueella Metsähallituksen hallinnoimaa metsätalous-alueita on 15651 ha. Ähtäriin kohteista saatiin tietoa Karstulan toimistosta ja Tuomarniemen metsäoppilaitoksesta. Tapani Tasanen lahjoitti kaksi historiateosta ja vanhoja karttoja sekä opasti koulun alueella ja Hannu Humalamäki kierrätti kulttuuriperintökohteilla koulun ympäristössä.

Kivikautisia asuinpaikkoja tarkastettiin Ähtärissä kaksi kappaletta. Yksi tervahauta oli jo valmiiksi muinaisjäännösrekisterissä. Tämän lisäksi dokumentoitiin 10 tervahautakohdetta ja kolme hiilimiilukohdetta, joille ehdotetaan muinaisjäännösstatusta. Ähtärissä poltettiin runsaasti tervaa aina 1900-luvun alkuun asti, jolloin tervan kysyntä väheni rajusti (Jaakkola 2010: 20). Tämän perusteella useat Ähtäriin lukuisista tervahautoista ovat todennäköisesti sataa vuotta vanhempia. Poikkeuksena ovat Miilumajan yhteydessä olevat tervahauta ja hiilimiilu ovat olleet metsäoppilaitoksen opetuskäytössä vielä ainakin 1950-luvulla. Kolometsät ja potaskanpoltto olivat alkaneet vähentyä jo 1850-60-luvuilla (Riukulehto 2004: 17).

Inhan ruukki perustettiin Ähtäriin vuonna 1854. Inhassa toimi myös saha. Junarata rakennettiin ja avattiin liikenteelle vuonna 1883. Inhan asemalla lastattiin junaan puutavaraa ja rautatuotteita. Tuomarniemen metsäkoulun toiminta alkoi vuonna 1903 ja se on vaikuttanut merkittävästi ympäröivien alueiden kehitykseen.

1910-luvulla venäläiset rakennuttivat Kierinniemen juoksuautoja, joista oli suora ampumalinja rautatielle. Kohde on muinaisjäännösrekisterissä.

13.7.1933 veturin kipinästä syttyi tulipalo, joka eteni Myllymäkeä Kaijanharjulle ja Keuruun Liesijärvelle. Paloalueelle pystytetty muistomerkki Vehkakivi käytiin valokuvaamassa ja metsäpalojen havaitsemiseksi rakennetun tähystystornin jäänteet dokumentoitiin Kaijanharjulla.

Äänekoski

Äänekosken alueella Metsähallituksen hallinnoimaa metsätalous-alueita on 8606 ha. Äänekosken alueelta tietoa saatiin Viitasaaren toimistolta ja Kalervo Järvenpäältä. Vihjeitä saatiin eniten Kivetyn alueelta. Kivetyssä käytiin tarkistamassa Kivetyn kämpän pihassa olevat rauniot ja Pitkäsen, Haalinkaisen ja Mustakankaan kämppien paikat. Kaikista kohteista löytyi jonkinlaisia rakenteita. Oma kokonaisuutensa olivat Kolulan ja Koiviston vierekkäiset tilojen rauniot. Molemmista kohteista löytyi useita rakennuksen jäänteitä ja rakenteeltaan samanlaiset kaivot.

Kolulan tilan eteläpuolella sijaitseva merkkipuuhautausmaa liittyy myös alueen historiaan. Koiviston tilan tuntumassa oli koeporausreikiä kalliolla. Näytteillä on tutkittu alueen potentiaalia ydinjätteen loppusijoituspaikkana. Kivetystä etsittiin toistakin merkkipuuta, mutta sen sijaan löydettiin kolottuja puita. Mahdollisesta tervahaudasta saatiin vihje, mutta osoitetulta paikalta löydettiin vain luonnollisia kuoppia.

Iisjoen varrelta tarkastettiin uittorännin jäänteitä ja sen lähistöltä etsittiin turpeenkuivatusta varten tehtyjä rakenteita niitä kuitenkaan löytämättä. Suolahden Koivistonkylällä tarkistettiin SutiGis:iin merkitty kärjäkivi-kohde. Kivikkoiseen rinteeseen sijoitettu kohde määriteltiin tarinapaikaksi. Merkinnän alkuperää yritettiin selvittää, mutta paikalla työskennelleillä henkilöillä ei ollut asiasta muistikuvia.

Allekirjoitus

Vantaa 17.12.2010

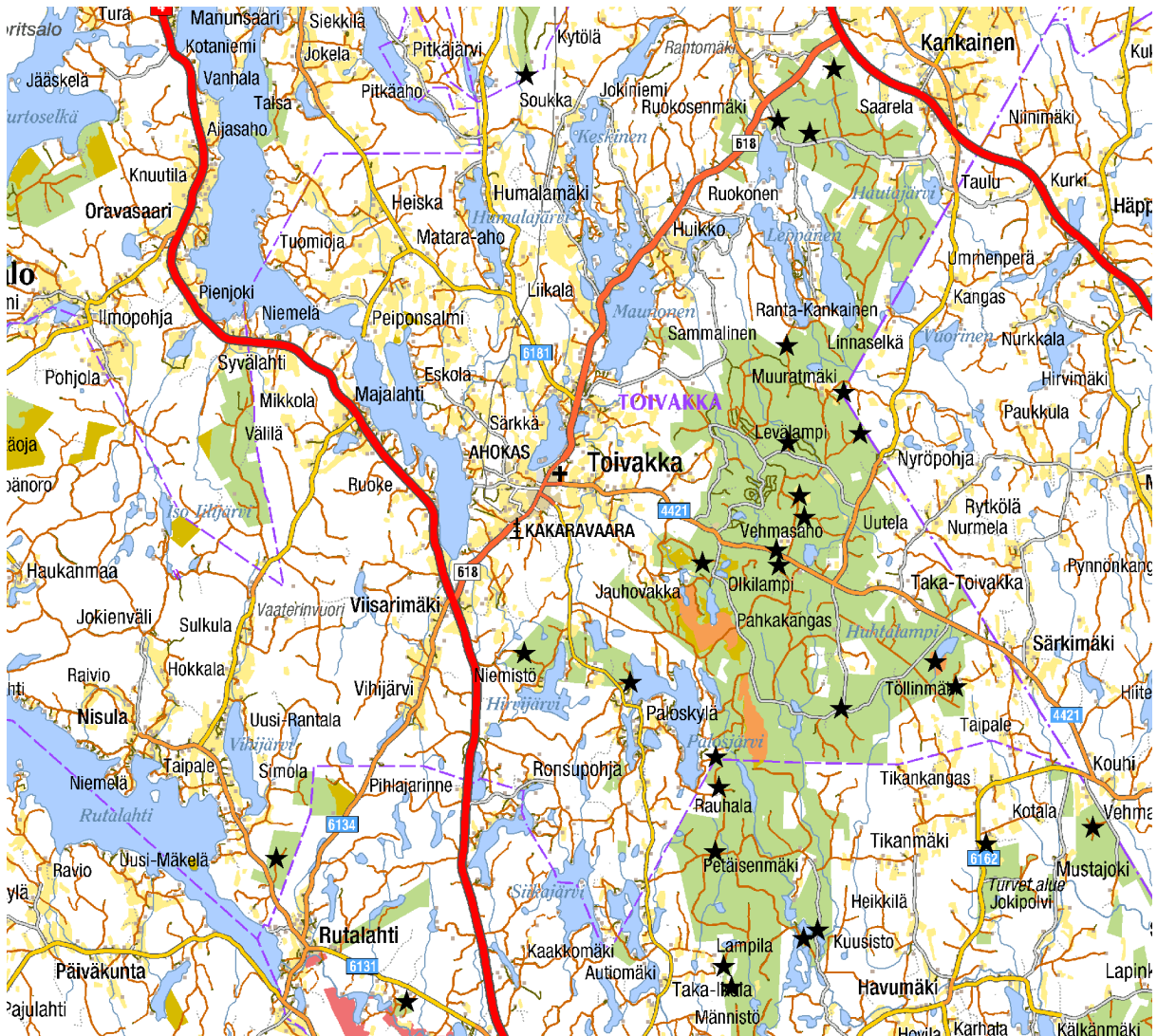
Lähteet

- Halinen, A. & Itkonen, R. 2009: Leivonmäen kansallispuiston hoito- ja käyttösuunnitelma. Metsähallituksen luonnonsuojelujulkaisuja. Sarja C 55
- Jaakkola, R. 2009. Vesiteitä kyliin ja kirkolle. Ähtärin kulttuuriympäristöohjelma. Vaasa.
- Kumpulainen, M. & Vilkuna, J. 2007: Prehistory and medieval times in Central Finland – The Provincial Antiquities Project. – IV Mittnordiska Arkeologidagar. Saarijärvi 14.–16. Juni 2007. Keski-Suomi 20: 15–23.
- Mussaari, M. 2007: Keski-Suomen perinnebiotooppien hoito-ohjelma. – Keski-Suomen ympäristökeskuksen raportteja 1/ 2007
- Ristaniemi, O. 1985: Keski-Suomen muinaisrannat. – Keski-Suomen Seutukaavaliitto julkaisu nro 73 sarja B toukokuu 1985.
- Ristaniemi, O. 1987: Itämeren korkein ranta ja Ancyclusraja sekä Muinais-Päijänne Keski-Suomessa. Turun yliopiston julkaisuja. Sarja C, Scripta Lingua Fennica Edita.
- Riukulehto, S. 2004: Tuomarniemi – siellä ei koskaan sada. Jyväskylä.
- Saari, V. 1999: Keski-Suomen luonnon historia. – Keski-Suomen historia I: 12–29.
- Struve-komissio 2009: Struve-pisteiden tila Keski-Suomessa. Perusselvitys 2008–2009.
- Söyrinki, N. 1989: Vanhan Ruoveden luonto ja sen kehitysvaiheet. – (Söyrinki, Luho & Jokipii) Vanhan Ruoveden historia I. Jyväskylä.
- Tasanen, T. & Karppinen, S. (toim.) 2003: Tuomarniemen hengessä. Jyväskylä

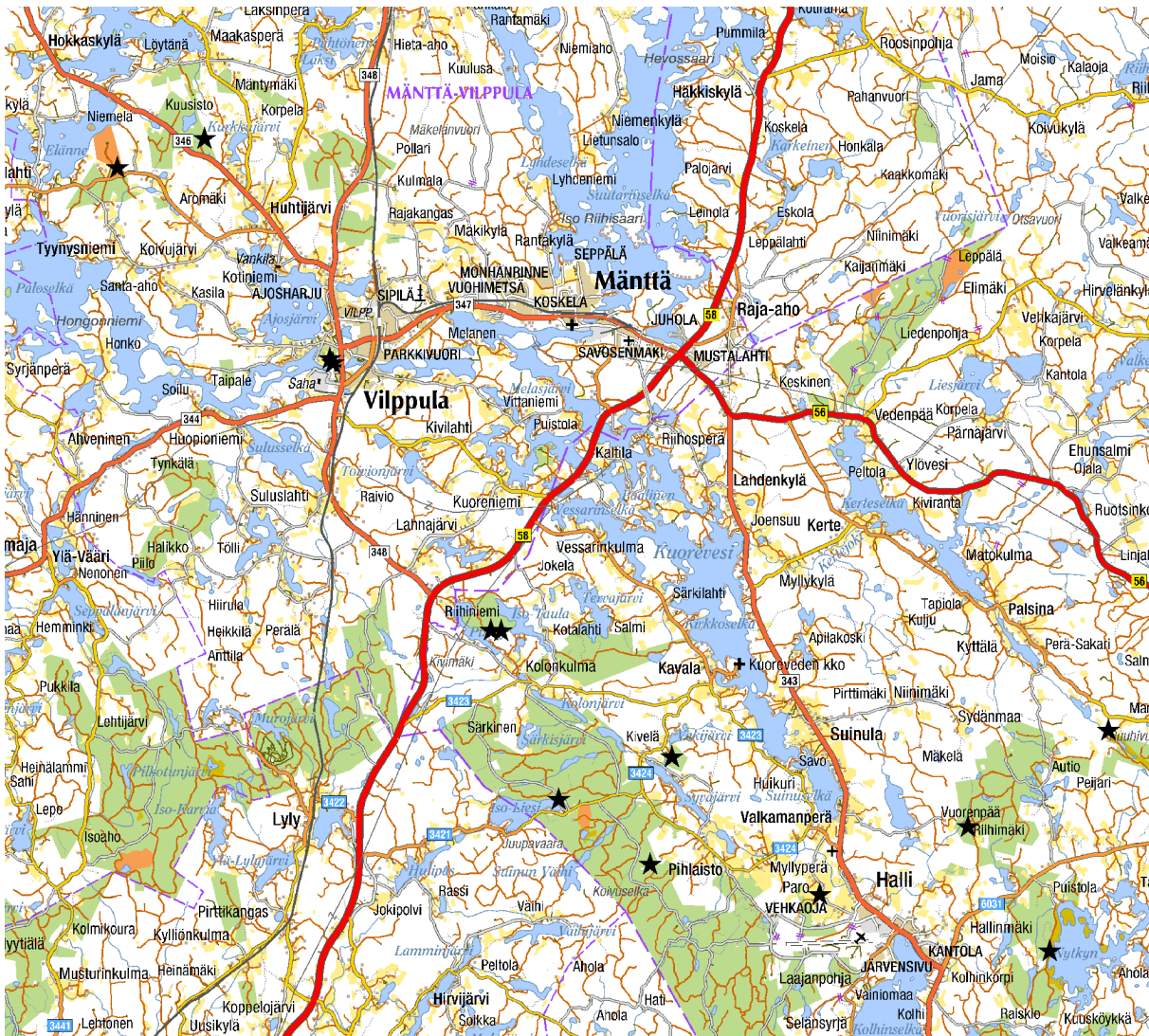
Liite I Kartat

Toivakan, Laukaan ja Joutsan kohteet	1
Jyväskylän Korpilahden kohteet	2
Mänttä-Vilppulan ja Jämsän kohteet	3
Ähtärin, Multian ja läntisen Saarijärven kohteet	4
Uuraisten, itäisen Saarijärven ja Äänekosken kohteet	5
Kuhmoisten kohteet	6

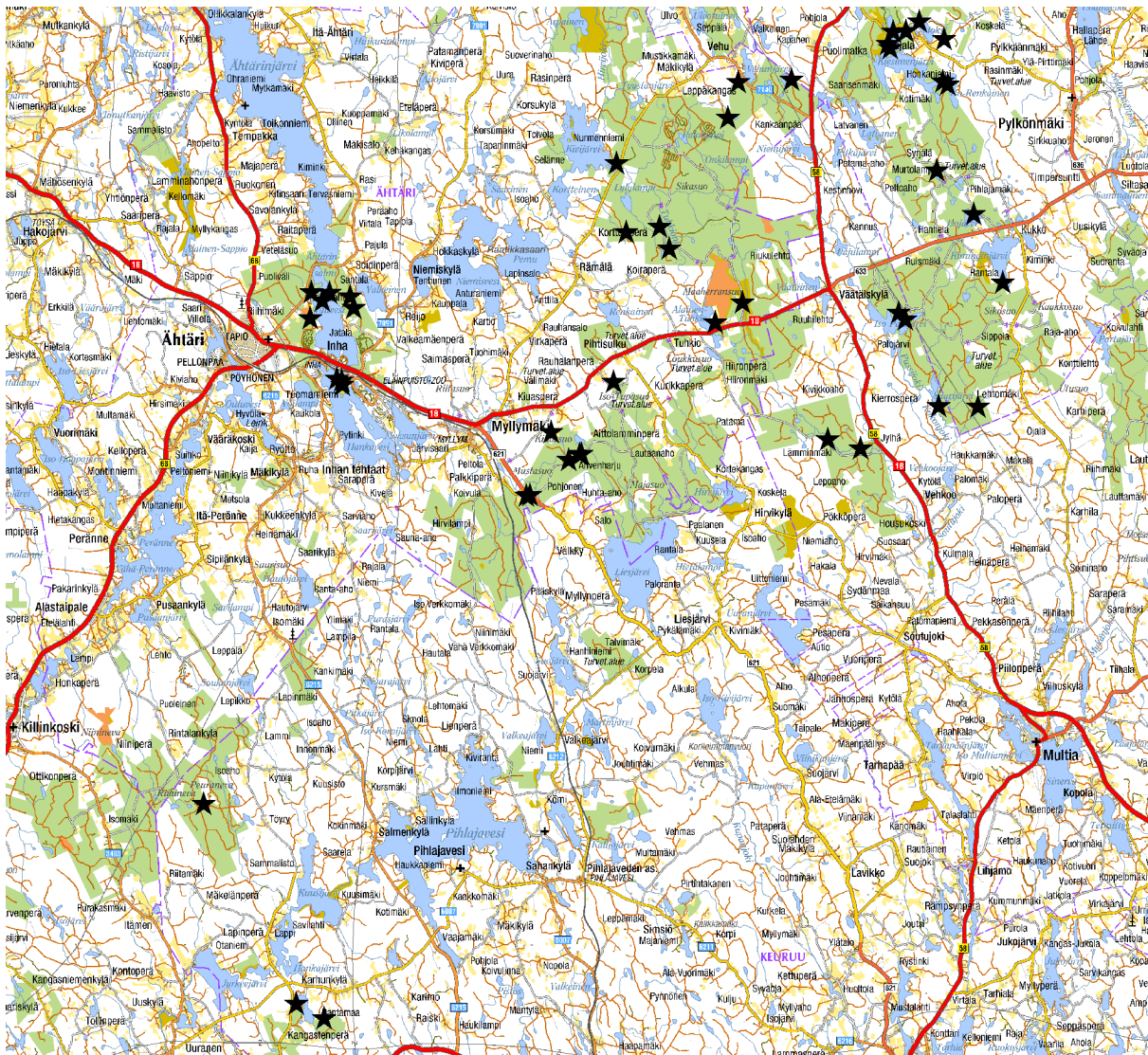
Toivakan, Laukaan ja Joutsan kohteet



Mänttä-Vilppulan ja Jämsän kohteet



Ähtärin, Multian ja läntisen Saarijärven kohteet



Liite II Löytöluettelo

Saarijärvi Niemipelto KM 38388

Kivikautisia löytöjä, jotka Riikka Mustonen toimitti Kansallismuseon kokoelmiin inventointimatkaltaan Saarijärven Niemipellon kivikautiselle asuinpaikalle.

Ks. R. Mustosen inventointikertomus arkeologian osaston arkistossa.

Diar. 6.9.2010

R. M.

1. Kvartsi-iskoksia, 2 kpl,

8,0 g

Löytöpaikka sijaitsee Paajalan kylässä Moksi-järven pohjoispuolella, Niemipellon talosta 200 m luoteeseen. Löydöt on poimittu metsäautotien länsireunasta, hiekkaiselta tasanteelta.

p=6957092, i=3380617, z= 215 m mpy

Keskikoordinaatti, GPS-mittaus

Mänttä-Vilppula Kirkkosalmi KM 38437

*Kivikautisia löytöjä, jotka Riikka Mustonen toimitti Kansallismuseon kokoelmiin inventointi matkaltaan Mänttä-Vilppulan Kirkkosalmen kivi kautiselle asuinpaikalle.
Ks. R. Mustosen inventointikertomus arkeologian osaston arkistossa.
Diar. 19.10.2010
R.M.*

1. Kvartsi-iskoksia, 2 kpl,

69,3 g

Löytöpaikka sijaitsee Vilppulan kirkolla, Kirkkosalmen pohjoisrannalla. Löydöt on poimittu tunnetulta asuinpaikalta (Kirkkosalmi, 933010006) sen läntisen ja itäisen löytöalueen välistä, rinteessä valuneesta hiekasta.

*p=6881053, i=3368333, z= 100 m mpy
GPS-mittaus*

Liite III Kuvaluettelo

Reiskaan tallennetut kuvat

	KUVATEKSTI	KOHDE	KUNTA	KUVATTU
1	Pyöreä kuoppa harjun reunalla, kuvattu pohjoisesta.	HIEKKAHAUTA	JYVÄSKYLÄ	2.6.2010
2	Etualalla hiekkahauta ja taustalla tie, jonka pinnasta on löytynyt kvartsia, kuvattu kaakosta.			
3	Kivikautista asuinpaikkaa, kuvattu kaakosta.	ISO-PALAJÄRVI LAAVU	MULTIA	26.8.2010
4	Kivikautista asuinpaikkaa, kuvattu idästä.			
5	Etualalla hiekkakuoppa ja taaempänä laavu, kuvattu kaakosta.			
6	Kivikautinen asuinpaikka, kuvattu luoteesta.	ISO-PALAJÄRVI SYVÄLAHTI	MULTIA	26.8.2010
7	Kivikautinen asuinpaikka, kuvattu kaakosta.			
8	Kivikautisen asuinpaikan läntistä osaa, kuvattu kaakosta.	KIRKKOSALMI	MÄNTTÄ-VILPPULA	21.7.2010
9	Esihistoriallista asuinpaikkaa, kuvattu luoteesta.	ISOJÄRVI NE	SAARIJÄRVI	17.8.2010
10	Esihistoriallista asuinpaikkaa, kuvattu koillisesta.			
11	Kivilatomus rannassa, kuvattu lounaasta.			
12	Esihistoriallinen asuinpaikka, kuvattu idästä.	KIESIMENJÄRVEN POHJOISPÄÄ	SAARIJÄRVI	6.7.2010
13	Esihistoriallinen asuinpaikka, kuvattu pohjoisesta.			
14	Esihistoriallinen asuinpaikka, kuvattu luoteesta.	KIMINGIN ETELÄPÄÄ	SAARIJÄRVI	17.8.2010
15	Esihistoriallinen asuinpaikka, kuvattu idästä.	KOTILAHTI	SAARIJÄRVI	18.8.2010
16	Tie on leikannut osan tervahaudan valliä, kuvattu länsilounaasta.	RENKALAHTI	SAARIJÄRVI	17.8.2010
17	Renkalahden esihistoriallista asuinpaikkaa, kuvattu idästä.			
18	Esihistoriallista asuinpaikkaa, kuvattu luoteesta.	TERVAKUKKURI N	SAARIJÄRVI	20.7.2010
19	Kvartsi-iskosten löytöpaikka tienleikkauksessa, kuvattu koillisesta.	NIEMIPELTO	SAARIJÄRVI	
20	Tien pinnalta löytyneet kvartsi-iskokset.			
21	Painanne risujen alla, kuvattu kaakosta.			
22	Kivikautinen asuinpaikka, kuvattu luoteesta.	HAUINNIEMI	ÄHTÄRI	23.8.2010
23	Kivikautista asuinpaikkaa, kuvattu luoteesta.	VÄLIVESI	ÄHTÄRI	24.8.2010
24	Kivikautista asuinpaikkaa, kuvattu pohjoisesta.			
25	HISTORIALLISEN AJAN KOHTEET:			
26	Kuvassa risti ja vuosiluku 1864.	KUOLUKIVI	JOUTSA	28.6.2010
27	Kuolukivi, kuvattu luoteesta.			
28	Keski-Suomen museon informaatiotaulu.			
29	Pitkänsoikea kuoppa, jonka toisessa päässä kiviä.	RAUHALA	JOUTSA	10.6.2010
30	Pyöreähkö tervahauta, kuvattu etelästä.			
31	Tie on leikannut osan tervahaudan valliä, kuvattu länsilounaasta.	VALKEINEN	JOUTSA	10.6.2010
32	Tervahauta tien reunassa, kuvattu länsilounaasta.			
33	Tuhoutunut tervahauta, kuvattu etelästä.	VALKEINEN 2	JOUTSA	10.6.2010
34	Tervahauta, kuvattu luoteesta.			
35	Hauta 1, kuvattu koillisesta.	KOUHI		13.8.2010
36	Pieni kuoppa haudan 3 vieressä, kuvattu kaakosta.			
37	Hauta 3, kuvattu kaakosta.			
38	Hauta 2, kuvattu luoteesta.			
39	Tervahauta, kuvattu luoteesta.	NAULAVUOR12	JYVÄSKYLÄ	16.9.2010
40	Tervahauta, kuvattu luoteesta.	NAULAVUOR13	JYVÄSKYLÄ	16.9.2010
41	Tervahauta, kuvattu lännestä.	TASAINENKANGAS	JYVÄSKYLÄ	14.6.2010
42	Tervahaudan kuppia, kuvattu luoteesta.			
43	Tervahauta, kuvattu kaakosta.	TASAINENKANGAS2	JYVÄSKYLÄ	9.11.2010
44	Tervahauta 1, kuvattu luoteesta.	PIKKULA	JYVÄSKYLÄ	7.6.2010
45	Tervahauta 2, kuvattu pohjoisesta.			
46	Näkymä vuorelta alas järvelle, kuvattu koillisesta.	ROTKOJÄRVI	JÄMSÄ	19.7.2010
47	Ruuhivuoren jyrkkää seinämää, kuvattu lounaasta.			
48	Opas Kimmo Keskinen ja toimittaja Ilkka Palmu rotkon reunalla, kuvattu idästä.			20.9.2010
49	Risti kivessä, kuvattu koillisesta.			
50	Ruuhivuoren ylätasannetta, kuvattu koillisesta.			19.7.2010
51	Tervahauta, kuvattu pohjoisesta.	OKSPOHJA	JÄMSÄ	9.7.2010

52	Tervahauta, kuvattu lounaasta.	RIIHILAMPI	KEURUU	30.9.2010
53	Tervahaudan halssi, kuvattu kaakosta.			
54	Pitkänomainen painanne, kuvattu lounaasta.	KOIVUMÄKI	KUHMOINEN	23.9.2010
55	Tervahauta, kuvattu luoteesta.	KULOPALO	LAUKAA	9.6.2010
56	Juoksuhautaa kasvillisuuden peitossa, kuvattu etelästä.	KIRKKOKANGAS	MÄNTTÄ-VILPPULA	21.7.2010
57	Puussa on luku 1850.	PYHÄKANGAS	SAARIJÄRVI	1.7.2010
58	Puussa on luku 1846 ja nimikirjaimet, mahdollisesti A.K.			
59	Puuhun on kaiverrettu luku 1860 ja nimikirjaimet H.P.			
60	Vanha ruumistie, kuvattu länsiluoteesta.			
61	Yksi karsikon läheisyydessä olleista kuopista.			
62	Kartta kohteen rakenteista.	PATAMA	SAARIJÄRVI	1.7.2010
63	Juoksuhautaa, kuvattu koillisesta.			
64	Maakumpuja, kuvattu luoteesta.			
65	Maakumpuja, kuvattu pohjoisesta.			
66	Juoksuhautaa, kuvattu idästä.			
67	Itäisen tervahaudan pohjaa, kuvattu lännestä.	SYRJÄHARJU	SAARIJÄRVI	1.7.2010
68	Läntisen tervahaudan vallia, kuvattu luoteesta.			
69	Tervahaudan pohjaa kasvillisuuden seassa.	PUMPPUAMO	SAARIJÄRVI	1.7.2010
70	Tervahaudan reunaan ja pohjaa, kuvattu lounaasta	ISO-KARAHKAJÄRVI	SAARIJÄRVI	15.7.2010
71	Painanne tien risteyksessä, kuvattu koillisesta.			
72	Rajapyykki nykyisten Joutsan ja Toivakan rajalla, kuvattu kaakosta.	HYTTÄRÄNPYYKKI	TOIVAKKA	10.6.2010
73	Rajapyykki Muuratvuoren päällä.	MUURATVUORI	TOIVAKKA	30.6.2010
74	Hiiltä tervahaudan vieressä.	PALOSILLANMÄKI	TOIVAKKA	28.7.2010
75	Tervahauta, kuvattu koillisesta.			
76	Jari Sirviö tervahaudan pohjalla.	OLKILAMPI	TOIVAKKA	4.6.2010
77	Tervahauta, kuvattu idästä.			
78	Kulmikas kuoppa 1, jossa ei ollut hiiltä, kuvattu idästä.	TEERISUO	TOIVAKKA	8.6.2010
79	Kuoppa 2, kuvattu kaakosta.			
80	Kuoppa 3, kuvattu idästä.			
81	Kuoppa 4, kuvattu koillisesta.			
82	Mahdollinen tervapirtin jäännös.	RIUTTASUO	TOIVAKKA	8.6.2010
83	Tervahauta, kuvattu pohjoisesta.			
84	Tervahauta, kuvattu lännestä.	PURNUMÄKI	TOIVAKKA	22.9.2010
85	Tervahauta, kuvattu lounaasta.			
86	Juoksuhautaa, kuvattu lännestä.	KIERINNIEMI	ÄHTÄRI	23.8.2010
87	Opastaulu.			
88	Juoksuhautaa, kuvattu idästä.			
89	Juoksuhautaa, kuvattu lounaasta.			
90	Tervahauta, kuvattu koillisesta.	RIUTTO	ÄHTÄRI	15.7.2010
91	Ladottu halssirakenne vallin lounaispuolella, kuvattu lounaasta.	HAUINNIEMEN TYVI	ÄHTÄRI	23.8.2010
92	Tervahauta, kuvattu lounaasta.			
93	Tervahauta, kuvattu pohjoisesta.	SUONIEMI	ÄHTÄRI	3.8.2010
94	Tervahaudan pohjaa, kuvattu etelästä.	ISOKANGAS	ÄHTÄRI	3.8.2010
95	Kuvassa näkyy hieman tervahaudan vallia, kuvattu lounaasta.	TUHKIONLAHTI	ÄHTÄRI	3.8.2010
96	Tervahaudan keskellä on pieni syvennys.			
97	Tervahaudan halssin paikka, kuvattu lounaasta.	AHVENHARJU	ÄHTÄRI	19.8.2010
98	Tervahauta, kuvattu etelästä.			
99	Halssioja, kuvattu koillisesta.	KAIJANKYTÖ	ÄHTÄRI	19.8.2010
100	Tervahauta, kuvattu koillisesta.			
101	Miilun vallit erottuvat heikosti.	KIERINNIEMI 2	ÄHTÄRI	23.8.2010
102	Opastaulussa kohdetta kuvataan tervahaudaksi.			
103	Miilun vallia, kuvattu kaakosta.			
104	Pieni hiilimiilu, kuvattu lounaasta.	KIERINNIEMI 3	ÄHTÄRI	23.8.2010
105	Miilu 2, kuvattu koillisesta.	PEURAKANGAS	ÄHTÄRI	24.8.2010
106	Miilun 1 vallia.			
107	Miilu 1, kuvattu koillisesta.			
108	Tervahaudan sisäreunaa, kuvattu idästä.	HEINÄMÄKI	ÄHTÄRI	30.8.2010
109	Tervahaudan vallia, kuvattu pohjoisesta.	LAUTASAARENNEVA	ÄHTÄRI	22.9.2010
110	Tervahaudan reunaan kuusten keskellä, kuvattu lännestä.	KALLIOLAMPI	ÄHTÄRI	30.8.2010

111	Aukko tervahaudan vallissa, kuvattu lounaasta.	SAUNAKANGAS	ÄHTÄRI	30.8.2010
112	Tervahauta, kuvattu pohjoisesta.			
113	Tervahauta, kuvattu kaakosta.	TUHKIO	ÄHTÄRI	29.9.2010
114	Tervahaudan halssin paikka, kuvattu kaakosta.			
115	Tervahauta, kuvattu lännestä.			
116	Tervahaudan halssin kohta, kuvattu lounaasta.	TUPASUO	ÄHTÄRI	29.9.2010
117	Tervahauta, kuvattu kaakosta.			
118	Tervahaudan halssin paikka, kuvattu lounaasta.	KIUASSUO	ÄHTÄRI	29.9.2010
119	Tervahauta, kuvattu idästä.			
120	Rakennuksen perustuksia, kuvattu idästä.	PARONEN	JOUTSA	23.6.2010
121	Myllyn pohjaa, kuvattu lännestä.	PARONEN 2	JOUTSA	23.6.2010
122	Riihen kiuas, kuvattu idästä.	PARONEN 3	JOUTSA	23.6.2010
123	Koira istuu kivirakenteen päällä, kuvattu luoteesta.			
124	Kiviaitaa, kuvattu koillisesta.			
125	Kartta Töyrylän rakenteista.	TÖYRYLÄ	JOUTSA	21.6.2010
126	Päärakennus, kuvattu luoteesta.			
127	Uunin jäänteitä, kuvattu luoteesta.			
128	Saunarakennus, kuvattu idästä.			
129	Betoniperustaisen rakennuksen pohjaa, kuvattu etelästä.			
130	Päärakennuksen sisätiloja.			
131	Päärakennus, kuvattu idästä.			
132	Asuinrakennuksen betoniportaat, kuvattu lounaasta.	HAKOSMÄKI	JOUTSA	9.6.2010
133	Asuinrakennuksen uuni, kuvattu koillisesta			
134	Mahdollisen riihen kiukaan jäänteet, kuvattu lännestä.			
135	Rakenne 3, kuvattu etelästä.			
136	Rakenteen 4 betoniperustaa, kuvattu lounaasta.			
137	Raivausröykkiöitä asuinrakennuksen itäpuolella, kuvattu lännestä.			
138	Rakenteen 2 kiviperustaa, kuvattu idästä.			
139	Toinen putkiliinjoista, kuvattu luoteesta.	KIVISUO	JOUTSA	28.6.2010
140	Puukeppejä pumppulinjan kohdalla, kuvattu kaakosta.			
141	Kasvillisuuden seassa oleva hirrenpätkä.	RIMMI	JOUTSA	28.6.2010
142	Kartta Juhanalan kohteiden sijainnista.	JUHANALA 2	JOUTSA	11.6.2010
143	Kiviröykkiö Juhanalan entisellä pellolla.			
144	Kartta Juhanalan kohteiden sijainnista.			
145	Tuhottu röykkiö, kuvattu lounaasta.	SYYSNIEMI	JOUTSA	28.6.2010
146	Uuni kääntöpaikan keskellä, kuvattu lounaasta.	PIKKULA 2	JYVÄSKYLÄ	17.6.2010
147	Lähikuva uunista, kuvattu koillisesta.			
148	Uunin etupuoli, kuvattu kaakosta.			
149	Röykkiö, kuvattu etelästä.	KULPERI	JYVÄSKYLÄ	7.6.2010
150	Kulperinvuoren kookkain röykkiö, kuvattu koillisesta.	KULPERINUVUORI	JYVÄSKYLÄ	17.6.2010
151	Vanhan Ristivehmaan talon raunioita, kuvattu luoteesta.	RISTIVEHMAS	JYVÄSKYLÄ	7.6.2010
152	Vanhan Ristivehmaan talon porraskiviä, kuvattu luoteesta.			
153	Vanhan Ristivehmaan talon raunioita, kuvattu länsiluoteesta.			
154	Vanhan Ristivehmaan talon raunioita, kuvattu lännestä.			
155	Rakennuksen paikka, kuvattu idästä.	NÄTTILÄ	JYVÄSKYLÄ	17.6.2010
156	Rakennuksen 2 betoniperusta, kuvattu luoteesta.			
157	Mahdollista uunin pohjaa rakennuksen jäänteiden keskiosassa.			
158	Rakennuksen seinälinjaa.			
159	Keskellä miilun vasemmalle kaartuvaa reunaa, kuvattu etelästä.	SYVÄ KOTAJÄRVI	JYVÄSKYLÄ	9.11.2010
160	Unto Tikkanen ja Jouni Taivainen nojaavat kiveen. Taustalla kahden miilun pohjat, kuvattu idästä.			
161	Paikka, jossa saunarakennus sijaitsi vuosina 1943-1947, kuvattu lounaasta.			
162	Käpykaartilaisen korsu, kuvattu pohjoisesta.	NAULAVUORI	JYVÄSKYLÄ	14.6.2010
163	Rakennuksen 1 jäännöksiä, kuvattu pohjoisesta.	MYKYLÄOJA	JYVÄSKYLÄ	16.9.2010
164	Rakennuksen 1 uuni, kuvattu etelästä.			
165	Rakennuksen 4 jäännökset, kuvattu lounaasta.			
166	Rakennuksen 3 jäännökset, kuvattu etelästä.			
167	Rakennuksen 2 rauniot, kuvattu pohjoisesta.			
168	Rakennuksen hirsiosa ja betoniperustaa, kuvattu lounaasta.	ROPPASUO	JYVÄSKYLÄ	9.8.2010

169	Tiiliuuni kääntöpaikan keskellä, kuvattu koillisesta.			
170	Tiiliuuni, kuvattu etelästä.			
171	Rakennuksen betonipalkkeja, kuvattu luoteesta.			
172	Puucee, kuvattu idästä.	HEINÄMÄKI	JYVÄSKYLÄ	8.7.2010
173	Kulmakivi heinän peitossa.			
174	Risti ja kirjaimet L N hakattuna kiveen, kuvattu idästä.	KOPPELOSUO	JYVÄSKYLÄ	22.6.2010
175	Kiviröykkiötä sammalen alla.	KOKKILA	JYVÄSKYLÄ	2.6.2010
176	Kiviröykkiötä puun alla, kuvattu kaakosta.			
177	Rakennuksen jäännökset, kuvattu koillisesta.	PEHKUSUO	JÄMSÄ	13.7.2010
178	Rakennuksen jäännökset, kuvattu etelästä.			
179	Veräjän tms. jäänteet rakennuksen seinustalla, kuvattu etelästä.			
180	Rakennuksen betoniperustuksia, kuvattu lännestä.	RAUTA-AHO	JÄMSÄ	14.7.2010
181	Sähköjohtoja rakennuksen raunioissa, kuvattu luoteesta.			
182	Hellan jäänteet, kuvattu idästä.			
183	Kellarin oviaukkoa, kuvattu idästä.			
184	Kivirinki kallion päällä, kuvattu pohjoisesta.	RYSSÄNTORNINMÄKI	JÄMSÄ	26.7.2010
185	Rakennuksen 1 perustuksia, kuvattu lounaasta.	VÄLIVUORI	JÄMSÄ	16.8.2010
186	Rakennuksen 2 perustuksia, vasemmalla luiska, kuvattu idästä.			
187	Rakennuksen 1 perustuksia, kuvattu kaakosta.			
188	Allas, kuvattu koillisesta.	HEVOSKANKAANMÄKI	JÄMSÄ	16.8.2010
189	Allas, kuvattu lounaasta.			
190	Muistokyltti, kuvattu pohjoiskoillisesta.	KUOLEMANKANGAS	MÄNTTÄ-VILPPULA	2.9.2010
191	Rakennuksen pohjaa, kuvattu luoteesta.	MUURIMÄKI	MÄNTTÄ-VILPPULA	2.9.2010
192	Röykkiö, kuvattu pohjoisesta.			
193	Rakennuksen seinälinjaa, kuvattu koillisesta.			
194	Rakennuksen alahirsiä, kuvattu idästä.			
195	Rakennuksen pohjaa, kuvattu koillisesta.			
196	Uittorakenteita, kuvattu koillisesta.	NISKAKOSKI	MULTIA	26.8.2010
197	Puussa kiinni kookkaita takonauvoja, kuvattu koillisesta.			
198	Silta uittorakenteiden päällä, kuvattu koillisesta.			
199	Kirveellä katkaistuja puita joessa, kuvattu kaakosta.	VANHANMYLLYNKANGAS	MULTIA	21.9.2010
200	Osa kivistä joen rannalla voi olla ladottuja, kuvattu lounaasta.			
201	Lähikuva kirveellä työstetystä puusta.			
202	Betonirakenne, kuvattu luoteesta.	HÄNNÄTÖN	MULTIA	21.9.2010
203	Tien lounaispuolella rinteessä oleva kuoppa, kuvattu etelästä.			
204	Etualalla rakennuksen pohjan nurkkaa, kuvattu kaakosta.			
205	Rakennuksen 2 pohja, kuvattu etelästä.			
206	Hiilimiilu 1, kuvattu lännestä.	KANGASLAMMINKANGAS	KEURUU	5.8.2010
207	Soikea painanne Valkealammen pohjoispuolella, kuvattu lounaasta.			
208	Hauta 5, kuvattu lounaasta.			
209	Miilu 2, kuvattu kaakosta.			
210	Päärakennus, kuvattu lännestä.	HIEKKARANTA	KEURUU	5.8.2010
211	Saunarakennus, kuvattu kaakosta.			
212	Saunan löylyhuone.			
213	Piharakennus, jossa on puisia laareja, kuvattu koillisesta.			
214	Puisia apuvälineitä.			
215	Vaja, kuvattu etelästä.			
216	Röykkiö on merkitty sinisellä nauhalla, kuvattu etelästä.	KOIVUMÄKI 2	KUHMOINEN	23.9.2010
217	Pieniä kiviröykkiöitä, kuvattu pohjoisesta.			
218	Rakennuksen pohja, kuvattu pohjoisesta.	TAIMITARHA	KUHMOINEN	2.10.2010
219	Aitauksen kivimuuria, kuvattu lounaasta.			
220	Kylämäntien koillispuolen rakennusjäännös, kuvattu lounaasta.			
221	Kuopparakenne metsässä, kuvattu kaakosta.	HIRVIJÄRVI	KUHMOINEN	2.10.2010
222	Kuvassa oikealla päällekkäisiä hirsiiä, kuvattu pohjoisesta.	SUORAPURO	SAARIJÄRVI	26.8.2010
223	Päällekkäisistä puista muodostuva linja jatkuu metsään, kuvattu luoteesta.			
224	Lähikuva hirsistä, kuvattu pohjoisesta.			
225	Kämpän jäänteet, kuvattu lounaasta.	KALLIOJÄRVI	SAARIJÄRVI	27.9.2010
226	Mahdolliset kellarin tms. jäänteet, kuvattu idästä.			

227	Kellarikuoppa, kuvattu koillisesta.			
228	Maakumpu, kuvattu lounaasta.	PAHALAMPI	SAARIJÄRVI	28.9.2010
229	Maakumpu, kuvattu etelästä.			
230	Kuopparakenne, kuvattu etelästä.	ISO-KARAHKAJÄRVI 2	SAARIJÄRVI	15.7.2010
231	Kuopparakenne, kuvattu lounaasta.			
232	Kuopparakenne, kuvattu etelästä.	TERVAKUKKURI 2	SAARIJÄRVI	20.7.2010
233	Mahdollisen uunin jäänteitä puun alla, kuvattu kaakosta.	ISO-RENKANEN	SAARIJÄRVI	17.8.2010
234	Rakennuksen perustuksen kulmaa ja kellarikuoppa, kuvattu etelästä.			
235	Rakennuksen kellarikuoppaa, kuvattu luoteesta.	RAJA-AHO	SAARIJÄRVI	18.8.2010
236	Pontikankeittovälineitä puron varrella.	OINASVUORI	TOIVAKKA	9.6.2010
237	Pontikankeittopaikkaa, kuvattu luoteesta.			
238	Yleiskuva kiviröykkiöalueesta, kuvattu länsiluoteesta..	VOOKELINSELKÄ	TOIVAKKA	9.6.2010
239	Kiviröykkiö, kuvattu luoteesta.			
240	Kiviröykkiö, kuvattu kaakosta.			
241	Kivien väliin muodostuu "alttari", kuvattu kaakosta.	TÖLLIN KIRKKO	TOIVAKKA	25.5.2010
242	Töllin kirkko, kuvattu lounaasta.			
243	Herrasenahon rauhoitettu merkipuu.	HERRASENAHO	TOIVAKKA	4.6.2010
244	Kaiveruksia puun alaosassa.			
245	Nimikirjaimia kaarnassa.			
246	Osittain hajonnut rakennuksen jäännös, kuvattu koillisesta.	HERRASENAHO 2	TOIVAKKA	30.6.2010
247	Kartta Herrasenahon rakenteista.			
248	Avonainen kaivo, kuvattu lounaasta.			
249	Rakennuksen jäännöksiä kasvillisuuden seassa.			
250	Myyty asuinrakennus, kuvattu koillisesta.	KUKKULA	TOIVAKKA	29.6.2010
251	Asuinrakennuksen sisätiloja.			
252	Asuinrakennuksen sisätiloja.			
253	Kartta Kukkulan rakenteista.			
254	Röykkiö talon pihapiirissä, kuvattu koillisesta.			
255	Kiviaitaa, kuvattu idästä.			
256	Raimo Askolinin hakkaama kivi tien vieressä, kuvattu lounaasta.			
257	Asuinrakennuksen kattorakenteita.			
258	Kartta Toivolan rakenteista.	TOIVOLA	TOIVAKKA	29.6.2010
259	Röykkiö, kuvattu pohjoisesta.			
260	Rakennuksen perustukset, kuvattu luoteesta.			
261	Hajonnut uunilatomo.			
262	Kartta rakenteista.	VANHA KASKIMÄKI	TOIVAKKA	29.6.2010
263	Tervahaudassa seisoo Tuukka Kumpulainen.	NALLINKANGAS	TOIVAKKA	28.7.2010
264	Levälammen kämpppä sisältä.	LEVÄLAMPI	TOIVAKKA	29.6.2010
265	Levälammen kämpppä, kuvattu kaakosta.			
266	Uittopadon jäänteitä, kuvattu etelästä.	HUHTALAMPI	TOIVAKKA	8.6.2010
267	Maja, kuvattu pohjoisesta.	SAARILAMPI	UURAINEN	7.7.2010
268	Maja, kuvattu idästä.			
269	Halkosuoja, kuvattu luoteesta.			
270	Maja, kuvattu lounaasta.			
271	Pienen patorakennelman jäänteet ojassa, kuvattu pohjoisesta.	SAARILAMPI2	UURAINEN	7.7.2010
272	Kivi- ja betonirakenne, kuvattu lännestä.	SAARILAMPI3	UURAINEN	21.9.2010
273	Rakennusjätettä metsässä, kuvattu idästä.			
274	Seinälinjaa metsässä, kuvattu pohjoisesta.			
275	Mahdollinen nauriskuoppa, kuvattu idästä.	KYYNÄMÖINEN	UURAINEN	21.9.2010
276	Mahdollinen nauriskuoppa, kuvattu luoteesta.			
277	Kiviröykkiö, kuvattu pohjoisesta.	AHVENHARJU2	ÄHTÄRI	19.8.2010
278	Miilumaja, kuvattu eteläkaakosta.	MILUMAJA	ÄHTÄRI	13.8.2010
279	Tervahaudan pohjaa, kuvattu lännestä.	MILUKANGAS	ÄHTÄRI	13.8.2010
280	Miilun pohja erottuu heikosti kasvillisuuden alta, kuvattu länessä.			
281	Vehkatalinmaan opaskyltti	VEHKAKIVI	ÄHTÄRI	19.8.2010
282	Kiveen kaiverrettu muistokirjoitus.			
283	Vehkakivi, kuvattu pohjoisesta.			
284	Tornin jäänteitä, kuvattu etelästä.	KAIJANHARJU	ÄHTÄRI	19.8.2010
285	Pitkäsen kämpän rauniot, kuvattu koillisesta.	PITKÄNEN	ÄÄNEKOSKI	17.9.2010

286	Pitkäsän kämpän rauniot, kuvattu pohjoisesta.			
287	Kaksi kolottua puuta, kuvattu luoteesta.	LEPPILAMPI	ÄÄNEKOSKI	17.9.2010
288	Haalinkaisen saunarakennus, kuvattu lounaasta.	HAALINKAINEN	ÄÄNEKOSKI	17.9.2010
289	Rakennuksen rauniot, kuvattu koillisesta.	KIVETTY	ÄÄNEKOSKI	17.9.2010
290	Salvan ja seinärakenteen jäänteitä.	MUSTAKANGAS	ÄÄNEKOSKI	27.9.2010
291	Rakennuksen jäännökset, kuvattu koillisesta.			
292	Uittoränniä ja ladottuja kiviä.	IISJOKI	ÄÄNEKOSKI	27.9.2010
293	Uittoränniä kuvassa vasemmalla, kuvattu luoteesta.			
294	Uuni, kuvattu lounaasta.	KOIVISTO	ÄÄNEKOSKI	27.9.2010
295	Röykkiö, kuvattu lännestä.			
296	Kaivo, kuvattu kaakosta.			
297	Rakennuksen 3 perustukset, kuvattu luoteesta.			
298	Rakennuksen 1 jäännökset, kuvattu luoteesta.	KOLULA	ÄÄNEKOSKI	6.8.2010
299	Rakennuksen 2 jäännökset, kuvattu koillisesta.			
300	Mahdollisen säilytyskuopan tms. jäänteet, kuvattu kaakosta.			
301	Kaivo, kuvattu kaakosta.			
302	Aita, kuvattu lounaasta.			
303	Rakennuksen 3 jäännökset, kuvattu koillisesta.			
304	Kaiverrus pilkassa, kuvattu etelästä.	KALLIOSUONKANGAS	ÄÄNEKOSKI	6.8.2010
305	Kiviä Riikosmäellä, kuvattu lännestä.	RIIKOSMÄKI	ÄÄNEKOSKI	27.9.2010
306	Lutnantin silta, kuvattu lännestä.	LUUTNANTIN SILTA	SAARIJÄRVI	28.9.2010
307	Piharakennus, kuvattu etelästä.	TIILIKKA	SAARIJÄRVI	28.9.2010
308	Päärakennus, kuvattu pohjoisesta.			
309	Liesin kämpän konehalli, kuvattu etelästä.	LIESIN KÄMPPI	JÄMSÄ	14.7.2010
310	Asuinrakennuksen uuni.	PUNAMÄKI	JÄMSÄ	14.7.2010
311	Punamäen talo taustalla, kuvattu pohjoisesta.			
312	Punamäen talon pihavessa, kuvattu kaakosta.			
313	Piharakennus, kuvattu kaakosta.			
314	Asuinrakennus sisältä.			
315	Päärakennus, kuvattu pohjoisesta.			
316	Riihimäen talo, kuvattu lounaasta.	RIIHIMÄKI	JÄMSÄ	19.7.2010
317	Riihimäen aitta, kuvattu itäkoillisesta.	RIIHIMÄKI AITTA	JÄMSÄ	
318	Pumppu-Kustaan mökki, kuvattu lännestä.	PUMPPU-KUSTAA MÖKKI	JYVÄSKYLÄ	14.6.2010
319	Kuva sisätiloista.			
320	Rakennuksen jäännökset pihamaalla, kuvattu idästä.			
321	Pumpun mäntä mökin seinää vasten.			
322	Rakennusjätettä pihamaalla.			
323	Kuva sisätiloista.			
324	Riihen alimpia hirsikertoja, kuvattu idästä.	HEINÄMÄKI RIIHI	JYVÄSKYLÄ	8.7.2010
325	Riihen kiukaan jäänteitä, kuvattu lounaasta.			
326	Riihen hirsien salvosta, kuvattu etelästä.			
327	Riuttalan petäjä, kuvattu lounaasta.	RIUTTALA	JOUTSA	23.6.2010
328	Vanha kulkureitti, kuvattu pohjoisesta.			
329	Kookkain Riuttalan rajamerkeistä.			
330	Rajapyykki 4, kuvattu kaakosta.			
331	Metsätyömiesten ruokailutilat.	HUHTAPURON KÄMPPI	TOIVAKKA	25.5.2010
332	Metsätyömiesten makuutilat.			
333	Kämpä, kuvattu lounaasta.			
334	Kämpä, kuvattu koillisesta.			
335	Heinäsuon kämpä, kuvattu koillisesta.	HEINÄSUON KÄMPPI	JYVÄSKYLÄ	1.6.2010
336	Heinäsuon kämpä, kuvattu kaakosta			
337	Heinäsuon kämpän pihapiiriä, kuvattu kaakosta.			
338	Kämpä, kuvattu kaakosta.	MURTOLAMPI	SAARIJÄRVI	18.8.2010

Liite IV Kohdeluettelo

A Muinaisjäännökset

	s
Esihistoriallisen ajan muinaisjäännökset	1
Historiallisen ajan muinaisjäännökset	40

Hiekkahauta moniperiodikohde

MH-tunnus: 110561

Kohdetyyppi:	1 Asuinpaikat	Haltija:	121 Metsätalous Länsi-Suomi
Ajoitus:	7120 Moniperiodinen	Ylläpitäjä:	121 Metsätalous Länsi-Suomi
Rakentamisvuosi:		Kunta:	179 Jyväskylä
Lukumäärä:	2		

Koordinaatti- selitys:	MJ-rekisterin mukaan, alueen keskikoordinaatti	Geometria tuotettu:	9 Muu tuottamistapa
Koordinaatit:	X 6897895, Y 3417063, Z 115	Löydöt:	

Taustatiedot

Kohteen on löytänyt Johanna Seppä vuonna 2005. Kohde on muinaisjäännösrekisterissä.

Ympäristön kuvaus

Asuinpaikka ja maakuopat sijaitsevat Korpilahden pohjoisosassa Patajärven länsipäässä kilometrin järven pohjukasta luoteeseen. Paikka on osa pitkää Muuratjärveltä Petäjaveden puolelle ulottuvaa luoteis-kaakko-suuntaista hiekkaharjua. Harjanteen vierellä on suota ja kosteikkoa ja pieni Naulapuro virtaa samansuuntaisesti noin viiden kilometrin päästä luoteesta Alaisesta Naulajärvestä. (Kuvaus muinaisjäännösrekisteristä.)

Kohteen kuvaus

Kohteeseen kuuluu kivistä asuinpaikka ja historiallisen ajan maakuoppia. Löytöpaikalla pieni jyrkkärinteinen niemeke pistää etelään suoalueeseen. Harjanteen päällä ja itäreunalla on vanhoja hiekkakuoppia (eivät näy peruskartassa). Rinne laskee jyrkästi lounaaseen ja harjanteen päällä on tasaista hiekkakangasta. 200 metrin päässä luoteessa on ollut samanlainen niemeke, mutta se on kokonaan tuhottu hiekanotossa. Löytöpaikalla on pienten hiekkateiden Hiekkahaudanpiston ja Vihtajärvenpiston risteys. Kuopparyhmä sijaitsee risteuksen eteläpuolella ja asuinpaikka itäpuolella. Maaperä on kivetöntä hienoa hiekkaa. Paikan korkeus, 115 m mpy on huomattavasti korkeammalla kuin Muinais-Päijänteen korkein ranta (100 m mpy). (Kuvaus muinaisjäännösrekisteristä.)

Paikka oli tarkistettaessa ennallaan. Tien pinnalla havaittiin muutama kvartsi-iskos, joita ei otettu talteen.

Kohteen rajaus

Kohteen rajaus on aluemainen. Rajaus on kopioitu muinaisjäännösrekisteristä.

Tulkinta

Kivistä asuinpaikka ja historiallisen ajan hiekkakuoppia.

Lisätietoja
Toimenpiteet

Tarkastukset

Tila: 3 Toteutettu Laji: 6 Suojeluarvojen tarkastus Tarkastusvuosi: 2010
 Tarkastuspvm: 2.6.2010 Tarkastaja: R. Mustonen
 Kuvaus: KMO kulttuuriperintöinventointi Jyväskylän seutu

Viranomais- rekisterinro:	1000004542	Kunto:	1 Hyvä
Arvotus:	8 Muu suojeluarvo	Olotila:	2 Ei käytössä
Selitys:		Kohteen suojelu:	2 Muinaisjäännösrekisteri II
		Selitys:	

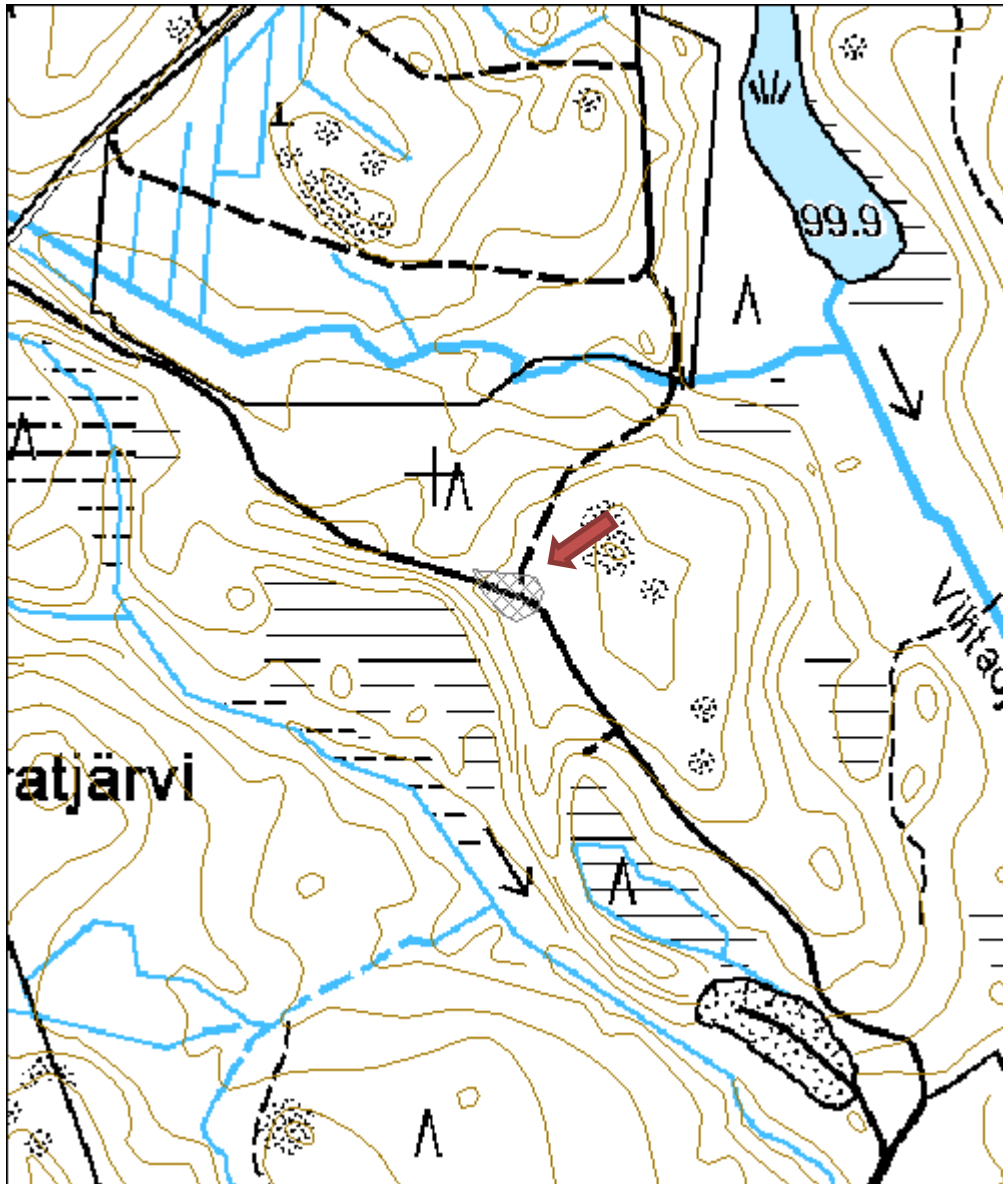
Ympäristön suojelu:	0 Ei määritelty
--------------------------------------	-----------------

Selitys:	
-----------------	--



Hiekkakuoppa ja takana tie, jonka pinnalta on löytynyt kvartsi-iskoksia, kuvattu etelästä.

Kohdetyyppi:	1 Asuinpaikat	Copyright:	© Metsähallitus 2008 © Maanmittauslaitos 1/MML/08
Koordinaatit:	X 6897895, Y 3417063, Z 115	Mittakaava:	1:5000



Iso-Palojärvi Laavu kivikautinen asuinpaikka

MH-tunnus: 102513

Kohdetyyppi:	1 Asuinpaikat	Haltija:	121 Metsätalous Länsi-Suomi
Ajoitus:	7111 Kivikausi	Ylläpitäjä:	121 Metsätalous Länsi-Suomi
Rakentamisvuosi:		Kunta:	495 Multia
Lukumäärä:	1		

Koordinaattiselitys:	MJ-rekisterin mukaan, keskikoordinaatti	Geometria tuotettu:	9 Muu tuottamistapa
Koordinaatit:	X 6943563, Y 3379951, Z 176	Löydöt:	KM 33256:1-2 Asuinpaikkalöytöjä, Diar. 23.8.2002

Taustatiedot

Kohteen on löytänyt Timo Jussila vuonna 2002. Kohde on muinaisjäännösrekisterissä numerolla 495010006.

Ympäristön kuvaus

Asuinpaikka sijaitsee Iso-Palojärven eteläosassa, sen itärannalla. Paikka on hiekkarannalla ja sen viereisessä kangasmaastossa. (Kuvaus muinaisjäännösrekisteristä.)

Kohteen kuvaus

Löytöinä paikalta on kvartsia ja palanutta luuta laavun ympäristöstä ja sen eteläpuolella olevasta pienestä hiekanottokuopasta. Asuinpaikka on suurimmaksi osaksi ehjä. (Kuvaus muinaisjäännösrekisteristä.) Kohde oli tarkistettaessa ennallaan. Hiekanottokuopassa ja laavun edessä havaittiin hyvälaatuista kvartsia olevia iskoksia, joita ei otettu talteen.

Kohteen rajaus

Kohteen rajaus on aluemainen. Rajaus on kopioitu muinaisjäännösrekisteristä.

Tulkinta

Kivikautinen asuinpaikka.

Lisätietoja
Toimenpiteet
Tarkastukset

Tila: 3 Toteutettu Laji: 6 Suojeluarvojen tarkastus Tarkastusvuosi: 2010
 Tarkastuspvm: 26.8.2010 Tarkastaja: R. Mustonen
 Kuvaus: KMO kulttuuriperintöinventointi Jyväskylän seutu

Viranomais-	495010006	Kunto:	1 Hyvä
--------------------	-----------	---------------	--------

rekisterinro:		Olotila: 2 Ei käytössä
Arvotus:	8 Muu suojeluarvo	Kohteen suojelu: 2 Muinaisjäännösrekisteri II
Selitys:		Selitys:

Ympäristön suojelu:	0 Ei määritelty
Selitys:	



Kivikautista asuinpaikkaa, kuvattu kaakosta.

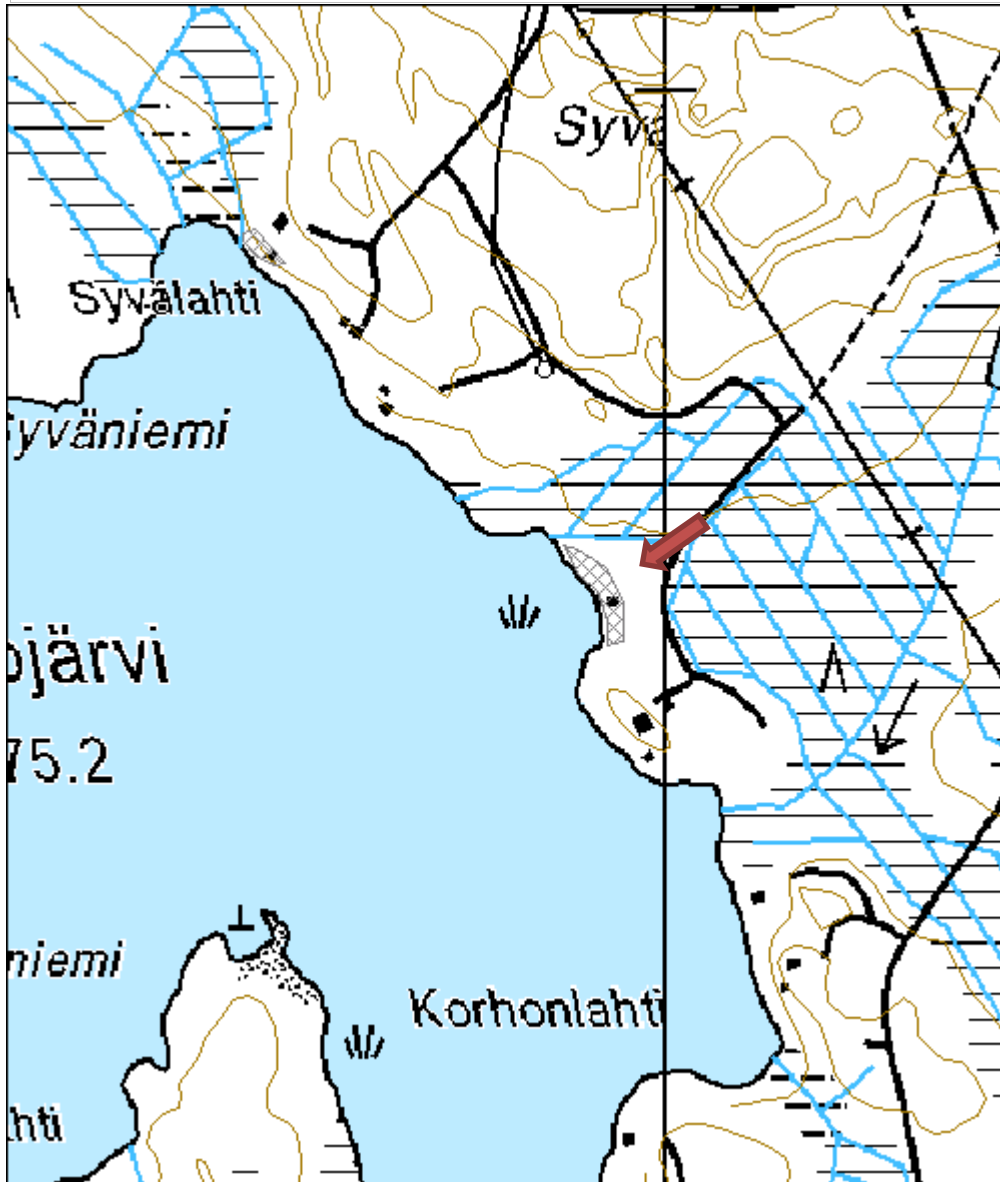


Kivikautista asuinpaikkaa, kuvattu idästä.



Etualalla hiekkakuoppa ja taaempana laavu, kuvattu kaakosta.

Kohdetyyppi:	1 Asuinpaikat	Copyright:	© Metsähallitus 2008 © Maanmittauslaitos 1/MML/08
Koordinaatit:	X 6943563, Y 3379951, Z 176	Mittakaava:	1:5000



Iso-Palojärvi Syvälahti kivikautinen asuinpaikka

MH-tunnus: 102514

Kohdetyyppi:	1 Asuinpaikat	Haltija:	121 Metsätalous Länsi-Suomi
Ajoitus:	7111 Kivikausi	Ylläpitäjä:	121 Metsätalous Länsi-Suomi
Rakentamisvuosi:		Kunta:	495 Multia
Lukumäärä:	1		

Koordinaattiselitys:	MJ-rekisterin mukaan, alueen keskikoordinaatti	Geometria tuotettu:	9 Muu tuottamistapa
Koordinaatit:	X 6943864, Y 3379653, Z 177	Löydöt:	KM 33257 Asuinpaikkalöytöjä, Diar. 23.8.2002

Taustatiedot

Kohteen on löytänyt Timo Jussila 2002. Kohde on muinaisjäännösrekisterissä.

Ympäristön kuvaus

Asuinpaikka sijaitsee Iso-Palojärven itärannalla Syvälahden pohjukassa. (Kuvaus muinaisjäännösrekisteristä.) Kuviolla on rantametsää, joka on palanut 1994. Maasto on Metsähallituksen hallinnoiman maan puolella soistunutta ja kasvaa suopursua.

Kohteen kuvaus

Rannan tuntumassa on noin 30 m levyinen tasainen alue rinteeseen ja suon välissä. Löydöt laikutusvaoista ovat kvartseja. (Kuvaus muinaisjäännösrekisteristä.) Aluerajaus on lähes kokonaan yksityisen maanomistajan puolella. Paikka oli tarkistettaessa ennallaan.

Kohteen rajaus

Kohteen rajaus on aluemainen. Rajaus on kopioitu muinaisjäännösrekisteristä.

Tulkinta

Kivikautinen asuinpaikka.

Lisätietoja
Toimenpiteet
Tarkastukset

Tila: 3 Toteutettu Laji: 6 Suojeluarvojen tarkastus Tarkastusvuosi: 2010
 Tarkastuspvm: 26.8.2010 Tarkastaja: R. Mustonen
 Kuvaus: KMO kulttuuriperintöinventointi Jyväskylän seutu

Viranomaisrekisterinro:	495010007	Kunto:	1 Hyvä
		Olotila:	2 Ei käytössä
Arvotus:	8 Muu suojeluarvo	Kohteen	2 Muinaisjäännösrekisteri II

Selitys:	suojelu:
	Selitys:
Ympäristön suojelu:	0 Ei määritelty
Selitys:	



Kivikautinen asuinpaikka, kuvattu luoteesta.



Kivikautinen asuinpaikka, kuvattu kaakosta.

Kohdetyyppi:	1 Asuinpaikat	Copyright:	© Metsähallitus 2008 © Maanmittauslaitos 1/MML/08
Koordinaatit:	X 6943864, Y 3379653, Z 177	Mittakaava:	1:5000



Kirkkosalmi kivikautinen asuinpaikka

MH-tunnus: 112280

Kohdetyyppi:	1 Asuinpaikat	Haltija:	121 Metsätalous Länsi-Suomi
Ajoitus:	7111 Kivikausi	Ylläpitäjä:	121 Metsätalous Länsi-Suomi
Rakentamisvuosi:		Kunta:	508 MÄNTTÄ-VILPPULA
Lukumäärä:	1		

Koordinaatti- selitys:	alueen keskikoordinaatti, aluerajaus muutettu	Geometria tuotettu:	9 Muu tuottamistapa
Koordinaatit:	X 6881120, Y 3368215, Z 100	Löydöt:	KM 38437, Diar. 19.10.2010; KM 31796:1-10, Diar. 30.11.1999; KM 28320, Diar. 18.7.1994

Taustatiedot

Kirkkosalmi on tunnettu kivikautinen asuinpaikka, joka on merkitty muinaisjäännösrekisteriin. Kohteen on tarkastanut arkeologi Petro Pesonen vuonna 1994 ja siellä on inventoinnin yhteydessä käynyt arkeologi Vadim Adel vuonna 1999.

Ympäristön kuvaus

Asuinpaikka sijaitsee Vilppulan kirkon luona, Kirkkosalmen pohjoisrannalla. Pesonen löysi itäisen löytöalueen, joka sijoittuu kirkkomaalle ja kirkon (rakennettu 1891-1900) alle, eikä ole Metsähallituksen maalla. Adel löysi läntisen löytöalueen, joka sijoittuu osin Metsähallituksen maalle. Tällä alueella on uudistuskypsää metsikköä.

Kohteen kuvaus

Asuinpaikka muodostuu läntisestä ja itäisestä löytöalueesta, jotka on erotettu löytöalueiden korkeuseron vuoksi ja koska oletettiin välissä olevan alueen olevan löydötön tai tuhoutunut. Kohdetta tarkastettaessa löytöalueiden väliltä jyrkässä törmässä valuneesta hiekasta löydettiin kaksi kvartsin kappaletta, joista ainakin toinen on selvä iskos.

Kohteen rajaus

Löytöjen johdosta ehdotetaan aluerajausta, jossa läntinen ja itäinen löytöalue yhdistetään.

Tulkinta

Kivikautinen asuinpaikka.

Lisätietoja
Toimenpiteet
Tarkastukset

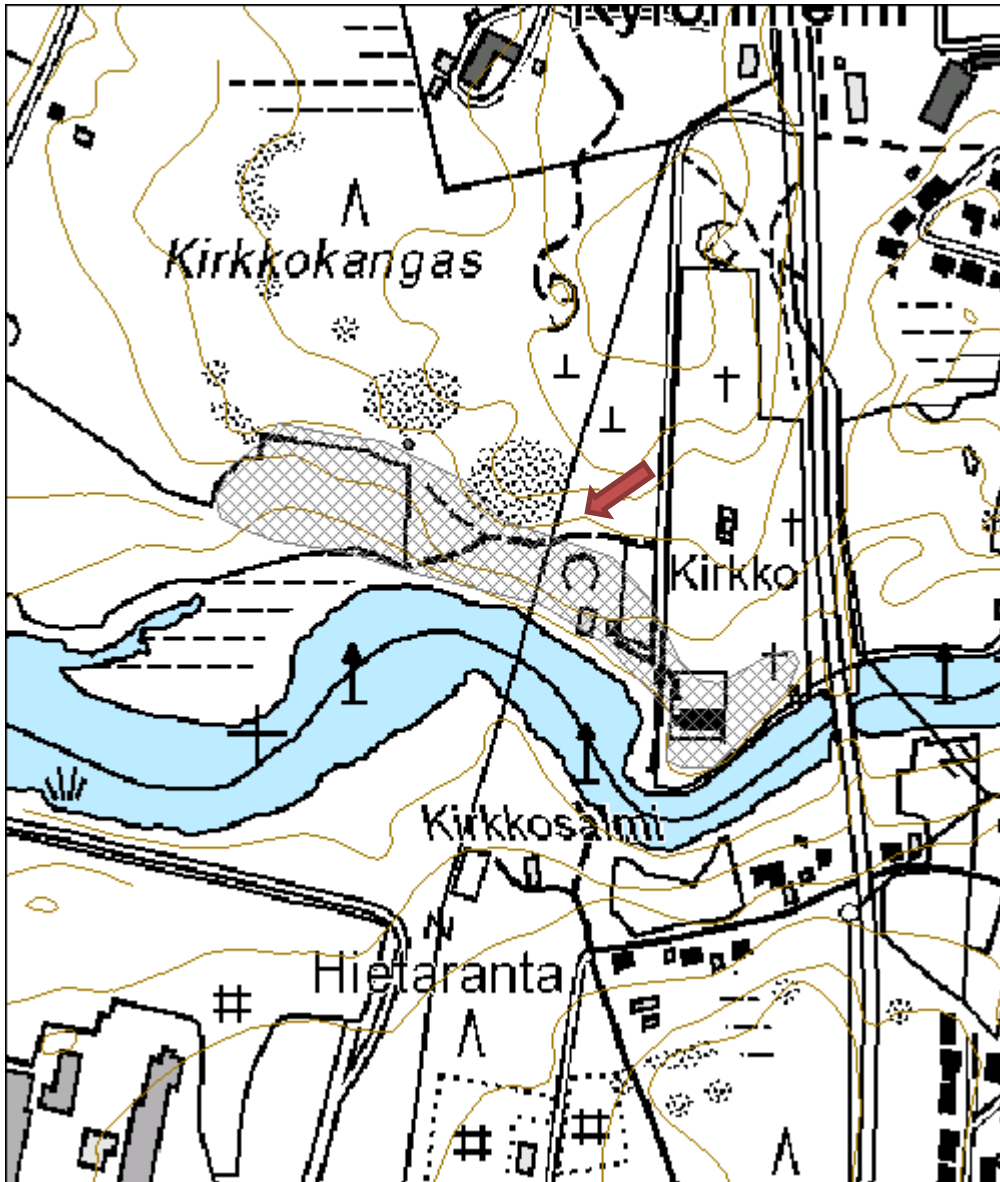
Tila: 3 Toteutettu Laji: 6 Suojeluarvojen tarkastus Tarkastusvuosi: 2010
 Tarkastuspvm: 21.7.2010 Tarkastaja: R. Mustonen
 Kuvaus: KMO kulttuuriperintöinventointi Jyväskylän seutu

Viranomaisrekisterinro:	933010006	Kunto:	1 Hyvä
Arvotus:	8 Muu suojeluarvo	Olotila:	2 Ei käytössä
Selitys:		Kohteen suojelu:	2 Muinaisjäännösrekisteri II
Selitys:		Selitys:	
Ympäristön suojelu:	0 Ei määritelty		
Selitys:			



Kivikautisen asuinpaikan läntistä osaa, kuvattu kaakosta.

Kohdetyyppi:	1 Asuinpaikat	Copyright:	© Metsähallitus 2008 © Maanmittauslaitos 1/MML/08
Koordinaatit:	X 6881120, Y 3368215, Z 100	Mittakaava:	1:5000



Isojärvi NE esihistoriallinen asuinpaikka
MH-tunnus: 102489

Kohdetyyppi:	1 Asuinpaikat	Haltija:	121 Metsätalous Länsi-Suomi
Ajoitus:	7117 Esihistoriallinen aika	Ylläpitäjä:	121 Metsätalous Länsi-Suomi
Rakentamisvuosi:		Kunta:	729 Saarijärvi
Lukumäärä:	1		

Koordinaatti- selitys:	MJ-rekisterin rajaus, alueen keskikoordinaatti	Geometria tuotettu:	9 Muu tuottamistapa
Koordinaatit:	X 6948371, Y 3383106, Z 210	Löydöt:	KM 33934 Asuinpaikkalöytöjä, Diar. 18.8.2003

Taustatiedot

Kohteen on löytänyt Timo Jussila vuonna 2003. Kohde on muinaisjäännösrekisterissä.

Ympäristön kuvaus

Kohde sijaitsee Kiminginjärven ja Kukon taajaman luoteispuolella olevan Isojärven koillisrannalla, laakean niemekkeen kärjessä, jossa on suppealla alalla kivetöntä hiekkaa. Muutoin ympäristö on maaperältään kivistä. (Kuvaus muinaisjäännösrekisteristä.)

Kohteen kuvaus

Paikalla on jyrkähkö törmä, jonka reunalla on noin 1 x 0,4 m kokoinen maakivi. Kiven lähistölle tehdystä muutamasta koekuopasta on löytynyt kvartsi-iskoksia noin 5 cm syvyydestä maanpinnasta, paksusta huuhtoutumiskerroksesta. Asuinpaikka on pienialainen, mahdollisesti mesoliittinen. (Kuvaus muinaisjäännösrekisteristä.)

Kohde oli tarkistettaessa ennallaan. Asuinpaikan vieressä, rannan tuntumassa on ihmisen kasaama kivikasa. Sitä on käytetty nuotiona, mutta se voi olla myös tontin vanha rajamerkki. Niemen tasaisella osalla on vierekkäin kaksi pienekkää painannetta (2 x 2 metriä ja 1 x 0,5 metriä). Ne voivat kuitenkin olla tuulenskaatoja.

Kohteen rajaus

Kohteen rajaus on aluomainen. Rajaus on kopioitu muinaisjäännösrekisteristä.

Tulkinta

Kivikautinen asuinpaikka.

Lisätietoja
Toimenpiteet
Tarkastukset

Tila: 3 Toteutettu

Laji: 6 Suojeluarvojen tarkastus

Tarkastusvuosi: 2010

Tarkastuspvm: 17.8.2010 Tarkastaja: R. Mustonen
 Kuvaus: KMO kulttuuriperintöinventointi Jyväskylän seutu

Viranomais- rekisterinro:	1000003576	Kunto:	1 Hyvä
Arvotus:	8 Muu suojeluarvo	Olotila:	2 Ei käytössä
Selitys:		Kohteen suojelu:	2 Muinaisjäännösrekisteri II
		Selitys:	

**Ympäristön
suojelu:** 0 Ei määritelty

Selitys:



Esihistoriallista asuinpaikkaa, kuvattu luoteesta.

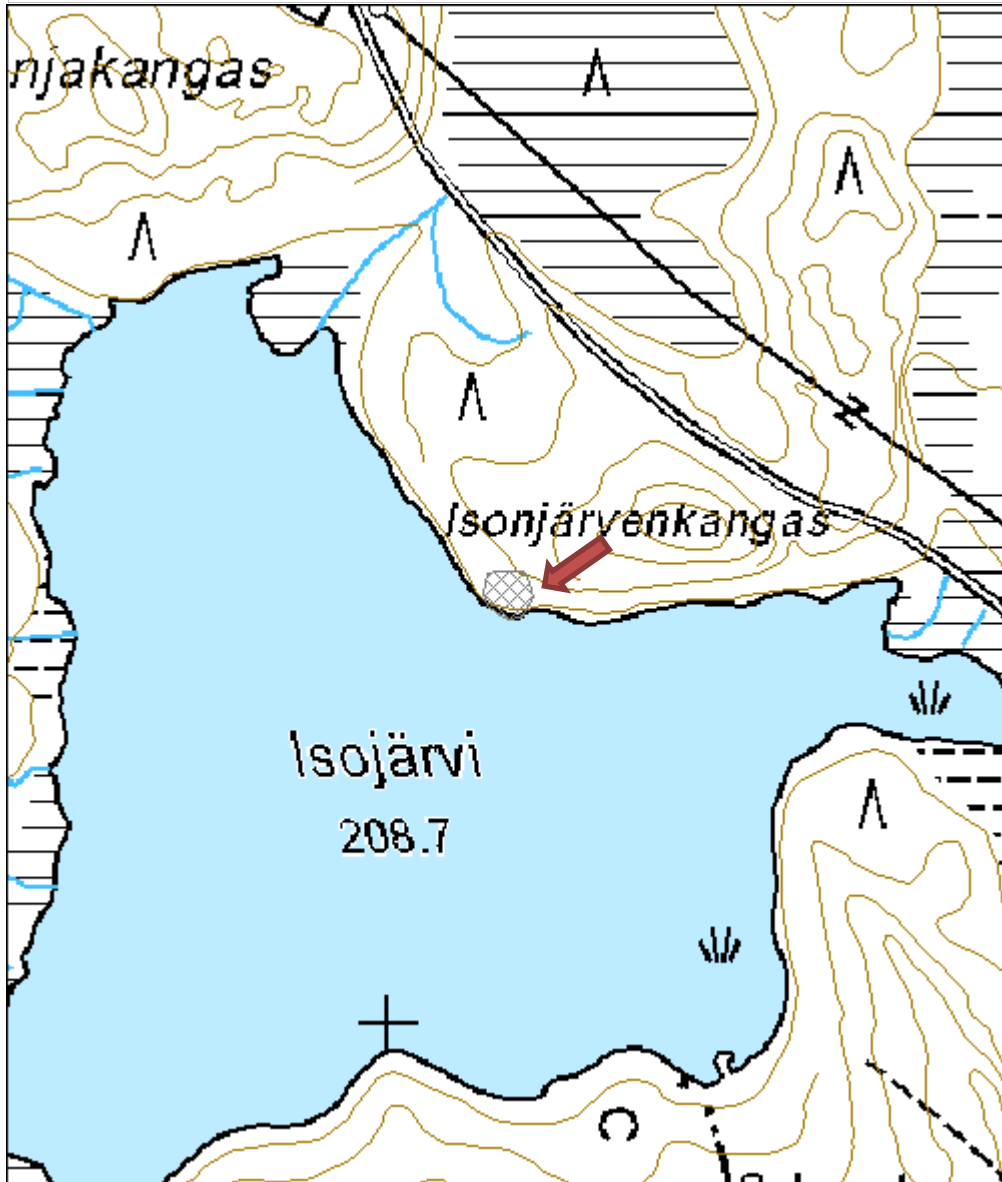


Kivilatomus rannassa, kuvattu lounaasta.



Esihistoriallista asuinpaikkaa, kuvattu koillisesta.

Kohdetyyppi:	1 Asuinpaikat	Copyright:	© Metsähallitus 2008 © Maanmittauslaitos 1/MML/08
Koordinaatit:	X 6948371, Y 3383106, Z 210	Mittakaava:	1:5000



Kiesimenjärven pohjoispää esihistoriallinen asuinpaikka

MH-tunnus: 102505

Kohdetyyppi:	1 Asuinpaikat	Haltija:	121 Metsätalous Länsi-Suomi
Ajoitus:	7117 Esihistoriallinen aika	Ylläpitäjä:	121 Metsätalous Länsi-Suomi
Rakentamisvuosi:		Kunta:	729 Saarijärvi
Lukumäärä:	1		

Koordinaatti- selitys:	MJ-rekisterin rajaus, alueen keskikoordinaatti	Geometria tuotettu:	9 Muu tuottamistapa
Koordinaatit:	X 6956663, Y 3379399, Z 202	Löydöt:	KM 33933:1-2 Asuinpaikkalöytöjä, Diar. 18.8.2003

Taustatiedot

Kohteen on löytänyt Timo Jussila vuonna 2003 ja se on muinaisjäännösrekisterissä numerolla 1000003575.

Ympäristön kuvaus

Kohde sijaitsee Kiesimenjärven pohjoisrannalla, Pieni-Kiesimästä laskevan puron itäpuolella olevan niemekkeen etelärannalla, aivan rannan tuntumassa. Paikalla on harjanne, joka kohoaa muutaman metrin järven pintaa korkeammalle. (Kuvaus muinaisjäännösrekisteristä)

Kohteen kuvaus

Harjanteen ja järven välillä on 10-20 m leveä, loivasti rantaan laskeva tasanne, jonka kohdalle noin 30 m matkalle tehdyistä koekuopista on löytynyt kvartseja ja palanutta luuta. Joissain koekuopissa on havaittu selvä likamaakerros. (Kuvaus muinaisjäännösrekisteristä)

Rauhoitetun alueen ulkopuolella on maanpinnan rikkoneita ajouria, jotka tarkistettiin. Löytöjä ei tehty. Kiesimenjärven pohjoisrannalla on vilkasta rakennustoimintaa.

Kohteen rajaus

Kohteen rajaus on aluomainen. Rajaus on kopioitu muinaisjäännösrekisteristä.

Tulkinta

Kivikautinen asuinpaikka

Lisätietoja
Toimenpiteet
Tarkastukset

Tila: 3 Toteutettu	Laji: 6 Suojeluarvojen tarkastus	Tarkastusvuosi: 2010
Tarkastuspvm: 6.7.2010	Tarkastaja: R. Mustonen	
Kuvaus: KMO kulttuuriperintöinventointi Jyväskylän seutu		

Viranomais- rekisterinro:	1000003575	Kunto:	1 Hyvä
Arvotus:	8 Muu suojeluarvo	Olotila:	2 Ei käytössä
Selitys:		Kohteen suojelu:	2 Muinaisjäännösrekisteri II
		Selitys:	

Ympäristön suojelu:	0 Ei määritelty
--------------------------------------	-----------------

Selitys:	
-----------------	--



Esihistoriallinen asuinpaikka, kuvattu idästä.



Esihistoriallinen asuinpaikka, kuvattu pohjoisesta.

Kohdetyyppi:	1 Asuinpaikat	Copyright:	© Metsähallitus 2008 © Maanmittauslaitos 1/MML/08
Koordinaatit:	X 6956663, Y 3379399, Z 202	Mittakaava:	1:5000



Kimingin eteläpää esihistoriallinen asuinpaikka

MH-tunnus: 102488

Kohdetyyppi:	1 Asuinpaikat	Haltija:	121 Metsätalous Länsi-Suomi
Ajoitus:	7117 Esihistoriallinen aika	Ylläpitäjä:	121 Metsätalous Länsi-Suomi
Rakentamisvuosi:		Kunta:	729 Saarijärvi
Lukumäärä:	1		

Koordinaattiselitys:	MJ-rekisterin rajaus, alueen keskikoordinaatti	Geometria tuotettu:	9 Muu tuottamistapa
Koordinaatit:	X 6945264, Y 3384458, Z 208	Löydöt:	KM 33931:1-2 Asuinpaikkalöytöjä, Diar. 18.8.2003

Taustatiedot

Kohteen on löytänyt Timo Jussila vuonna 2003. Kohde on muinaisjäännösrekisterissä.

Ympäristön kuvaus

Kohde sijaitsee Kiminkijärven eteläisimmässä pohjukassa, sen länsirannalla. Etelärannalla olevan suon pohjoispuolella on rannan suuntainen harjanne, jonka eteläpään juurella on hiekkamoreenipohjainen tasanne. (Kuvaus on muinaisjäännösrekisteristä.)

Ympäristö on uudistuskypsää mäntymetsää. Rannassa maasto on kosteaa ja kasvaa rahkasammalta sekä suopursua.

Kohteen kuvaus

Paikalle tehdyistä koekuopista on löytynyt kvartssia. Koekuopassa on havaittu ohut likamaakerros. Asuinpaikka vaikuttaa suppea-alaiselta. (Kuvaus on muinaisjäännösrekisteristä.)

Asuinpaikan pohjoispuolelle, mäenrinteen ja järven välille tehtiin koepistoja. Koepistoissa huuhtoutumiskerroksen paksuus oli 7 - 20 cm. Sen alla oli vaaleanruskeaa hiekkaa, jossa oli vahvasti rapautuneita kiviä ja muutama pieni hiilihippu.

Kohteen rajaus

Kohteen rajaus on aluemainen. Rajaus on kopioitu muinaisjäännösrekisteristä.

Tulkinta

Esihistoriallinen asuinpaikka

Lisätietoja
Toimenpiteet
Tarkastukset

Tila: 3 Toteutettu

Laji: 6 Suojeluarvojen tarkastus

Tarkastusvuosi: 2010

Tarkastuspvm: 17.8.2010 Tarkastaja: R. Mustonen

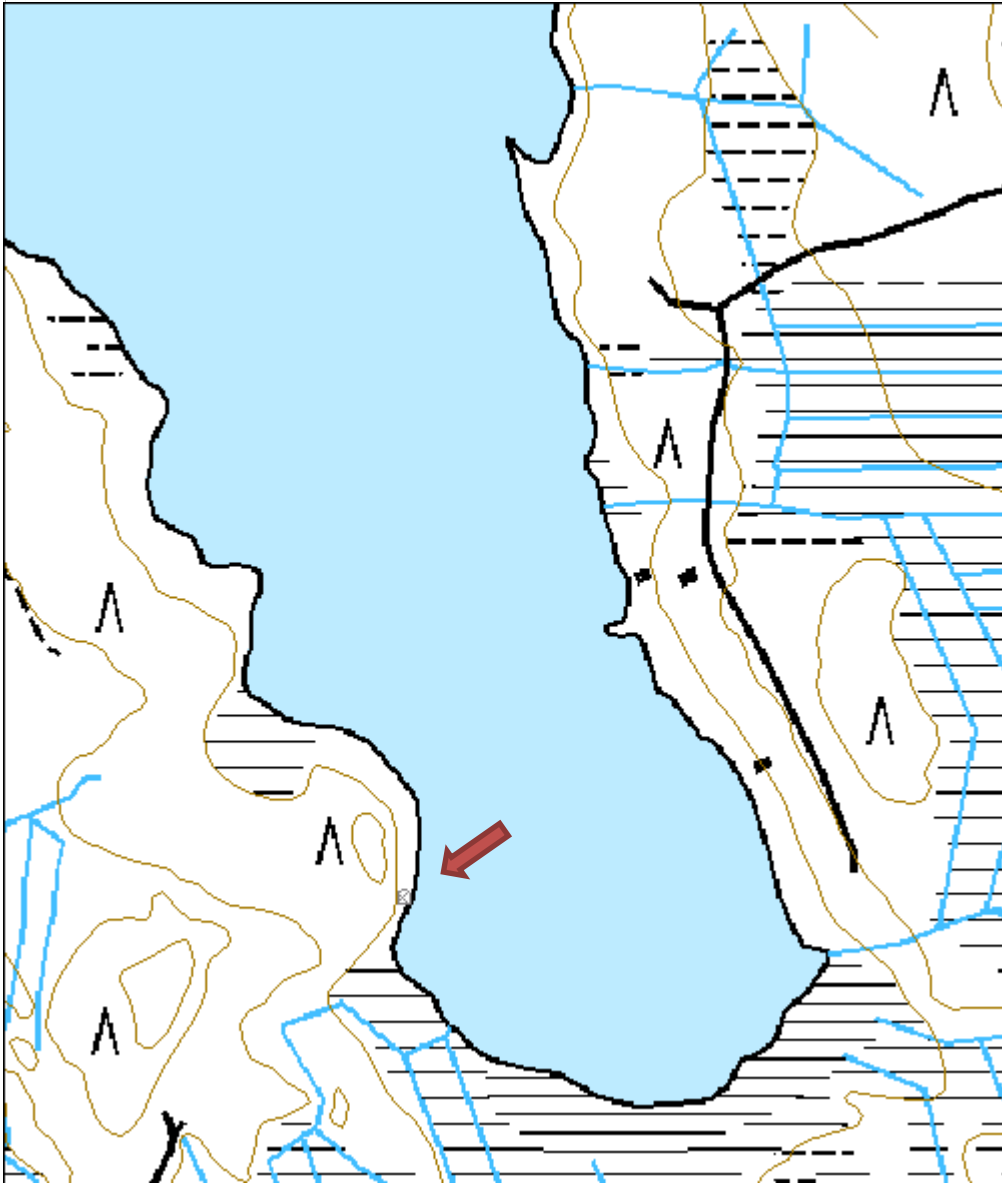
Kuvaus: KMO kulttuuriperintöinventointi Jyväskylä seutu

Viranomais- rekisterinro:	1000003573	Kunto:	1 Hyvä
Arvotus:	8 Muu suojeluarvo	Olotila:	2 Ei käytössä
Selitys:		Kohteen suojaus:	2 Muinaisjäännösrekisteri II
Selitys:		Selitys:	
Ympäristön suojaus:	0 Ei määritelty		
Selitys:			



Esihistoriallinen asuinpaikka, kuvattu luoteesta.

Kohdetyyppi:	1 Asuinpaikat	Copyright:	© Metsähallitus 2008 © Maanmittauslaitos 1/MML/08
Koordinaatit:	X 6945264, Y 3384458, Z 208	Mittakaava:	1:5000



Kotilahti esihistoriallinen asuinpaikka

MH-tunnus: 102506

Kohdetyyppi:	1 Asuinpaikat	Haltija:	121 Metsätalous Länsi-Suomi
Ajoitus:	7117 Esihistoriallinen aika	Ylläpitäjä:	121 Metsätalous Länsi-Suomi
Rakentamisvuosi:		Kunta:	729 Saarijärvi
Lukumäärä:	1		
Koordinaattiselitys:	MJ-rekisterin rajaus, alueen keskikoordinaatti	Geometria tuotettu:	9 Muu tuottamistapa
Koordinaatit:	X 6956671, Y 3379998, Z 201	Löydöt:	KM 33932 Asuinpaikkalöytöjä, Diar. 18.8.2003
Taustatiedot			
Timo Jussila on löytänyt kohteen vuoden 2003 inventoinnissa. Kohde on Muinaisjäännösrekisterissä.			
Ympäristön kuvaus			
Kohde sijaitsee Kiesimänjärven koillisrannalla olevan Kotilahden pohjoisrannalla, Moksijärveen laskevan joen suusta 240 m luoteeseen, rantaan vievän itäisemmän polun varrella, 6 m päässä rannasta. Ranta on matala ja soinen, asuinpaikan kohdalla soinen ranta nousee loivasti ja on kuivempi. Maaperä on miltei kivetöntä hiekkaa. (Kuvaus muinaisjäännösrekisteristä)			
Kohteen kuvaus			
Polun länsipuolelle tehdyistä koekuopista on löytynyt kvartsi-iskoksia. Jossain kuopassa on havaittu muutama mahdollinen palanut kivi. Paikka lienee suppea-alainen, kenties leiripaikka. (Kuvaus muinaisjäännösrekisteristä)			
Rannalla oli muutamia myrskyssä kaatuneita puita, joiden juurakot tutkittiin. Löytöjä ei tehty. Paikan kunto oli muuten ennallaan. Järven pohjoisrannalla on vilkasta rakennustoimintaa.			
Kohteen rajaus			
Kohteen rajaus on aluemainen. Rajaus on kopioitu muinaisjäännösrekisteristä.			
Tulkinta			
Esihistoriallinen asuinpaikka.			
Lisätietoja			
Toimenpiteet			
Tarkastukset			
Tila: 3 Toteutettu	Laji: 6 Suojeluarvojen tarkastus	Tarkastusvuosi: 2010	
Tarkastuspvm: 18.8.2010		Tarkastaja: R. Mustonen	
Kuvaus: KMO kulttuuriperintöinventointi Jyväskylän seutu			
Viranomais-	1000003574	Kunto:	1 Hyvä

rekisterinro:		Olotila: 2 Ei käytössä
Arvotus:	8 Muu suojeleuarvo	Kohteen suojele: 2 Muinaisjäännösrekisteri II
Selitys:		Selitys:
Ympäristön suojele:	0 Ei määritelty	
Selitys:		



Esihistoriallinen asuinpaikka, kuvattu idästä.

Kohdetyyppi:	1 Asuinpaikat	Copyright:	© Metsähallitus 2008 © Maanmittauslaitos 1/MML/08
Koordinaatit:	X 6956671, Y 3379998, Z 201	Mittakaava:	1:5000



Renkalahti esihistoriallinen asuinpaikka

MH-tunnus: 110745

Kohdetyyppi:	1 Asuinpaikat	Haltija:	121 Metsätalous Länsi-Suomi
Ajoitus:	7117 Esihistoriallinen aika	Ylläpitäjä:	121 Metsätalous Länsi-Suomi
Rakentamisvuosi:		Kunta:	729 Saarijärvi
Lukumäärä:	1		

Koordinaatti- selitys:	MJ-rekisterin rajaus, alueen keskikoordinaatti	Geometria tuotettu:	9 Muu tuottamistapa
Koordinaatit:	X 6954388, Y 3381691, Z 202	Löydöt:	KM 33930 Asuinpaikkalöytöjä Diar. 18.8.2003

Taustatiedot

Timo Jussila on löytänyt kohteen vuoden 2003 inventoinnissa. Kohde on Muinaisjäännösrekisterissä.

Ympäristön kuvaus

Kohde sijaitsee Kiesimenjärven itäpäässä, Renkalahden pohjukassa, lahden lounaiskulmassa olevalla matalalla harjanteella, rannasta 40 m eteläkaakkoon, metsätielinjalla. (Kuvaus muinaisjäännösrekisteristä)

Kohteen kuvaus

Metsätien pinnassa on näkyvissä punaiseksi palanutta maata, jonka seassa on runsaasti palaneen luun murusia. Paikalle tehdyissä koekuopissa on havaittu palaneita kiviä. Kyseessä saattaisi olla myöhäisrautakautinen/keskiaikainen lappalaisasuinpaikka tai eräsija. Paikan laajuus ei ole tiedossa, mutta muinaisjäännös saattaa ulottua rantaan asti. (Kuvaus muinaisjäännösrekisteristä.)

Paikka oli ennallaan. Metsätien pintaa tutkittiin, mutta löytöjä ei havaittu.

Kohteen rajaus

Kohteen rajaus on aluomainen. Rajaus on kopioitu muinaisjäännösrekisteristä.

Tulkinta

Esihistoriallinen asuinpaikka.

Lisätietoja
Toimenpiteet
Tarkastukset

Tila: 3 Toteutettu Laji: 6 Suojeluarvojen tarkastus Tarkastusvuosi: 2010
 Tarkastuspvm: 17.8.2010 Tarkastaja: R. Mustonen
 Kuvaus: KMO kulttuuriperintöinventointi Jyväskylän seutu

Viranomais- rekisterinro:	1000003572	Kunto:	1 Hyvä
		Olotila:	2 Ei käytössä

Arvotus:	8 Muu suojeluarvo	Kohteen suojelu:	2 Muinaisjäännösrekisteri II
Selitys:		Selitys:	
Ympäristön suojelu:	0 Ei määritelty		
Selitys:			

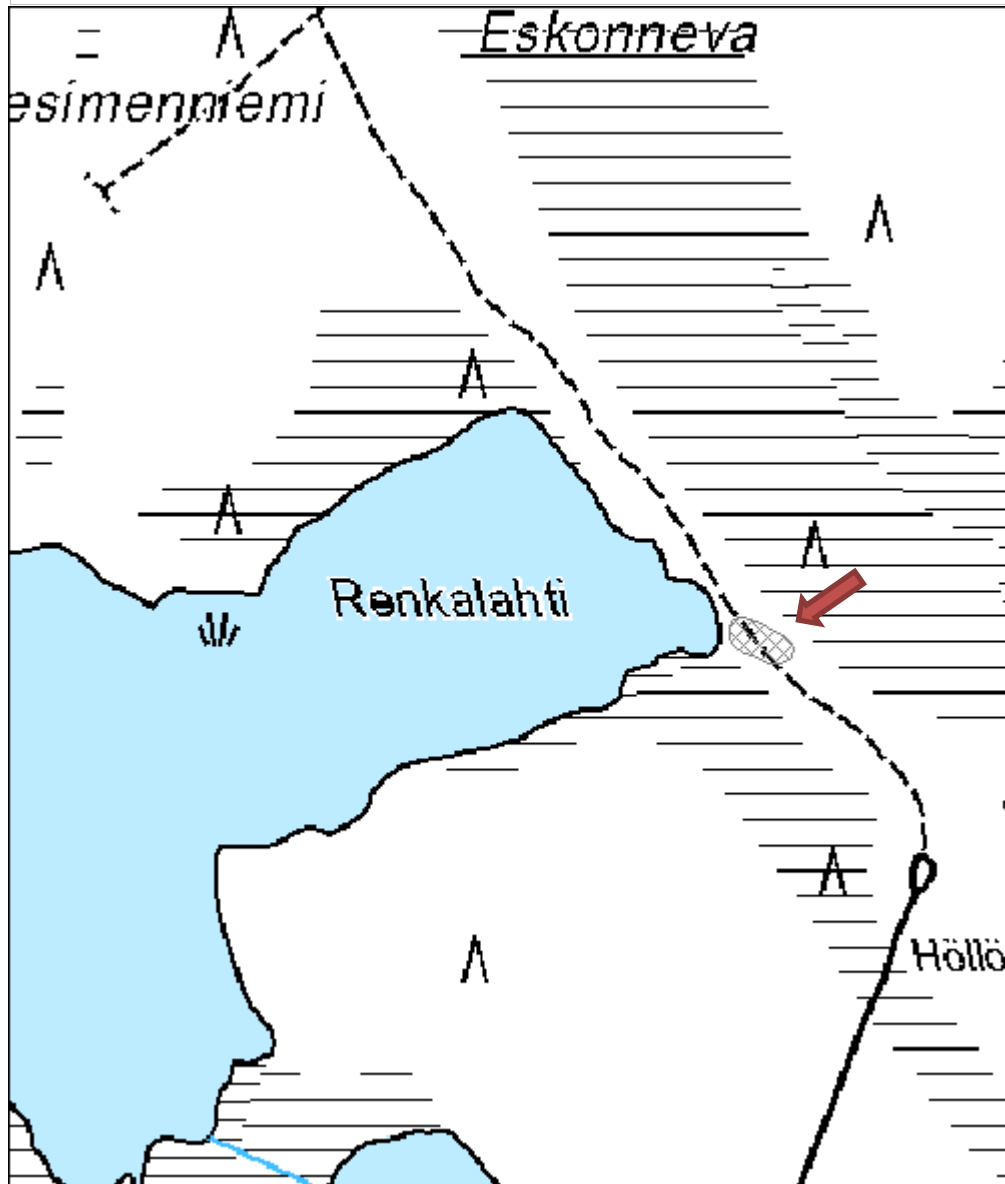


Renkalahden esihistoriallista asuinpaikkaa, kuvattu kaakosta.



Renkalahden esihistoriallista asuinpaikkaa, kuvattu idästä.

Kohdetyyppi:	1 Asuinpaikat	Copyright:	© Metsähallitus 2008 © Maanmittauslaitos 1/MML/08
Koordinaatit:	X 6954388, Y 3381691, Z 202	Mittakaava:	1:5000



Tervakukkuri N esihistoriallinen asuinpaikka

MH-tunnus: 102504

Kohdetyyppi:	1 Asuinpaikat	Haltija:	121 Metsätalous Länsi-Suomi
Ajoitus:	7117 Esihistoriallinen aika	Ylläpitäjä:	121 Metsätalous Länsi-Suomi
Rakentamisvuosi:		Kunta:	729 Saarijärvi
Lukumäärä:	1		

Koordinaatti-selitys:	Alueen keskipiste	Geometria tuotettu:	9 Muu tuottamistapa
Koordinaatit:	X 6955905, Y 3379258, Z 202	Löydöt:	KM 33929 Asuinpaikkalöytöjä, Diar. 18.8.2003

Taustatiedot

Kohteen on löytänyt Timo Jussila vuonna 2003 ja se on muinaisjäännösrekisterissä numerolla 1000003571.

Ympäristön kuvaus

Kohde sijaitsee Kiesimenjärven luoteisrannalla, Tervakukkuri-nimisen niemekkeen lahdelmassa. Rantakaistaleen länsipuolella nousee korkea mäki, joten paikka on suojainen. Kuviolla on uudistuskypsää metsikköä.

Kohteen kuvaus

Paikalle tehdyissä koekuopissa on havaittu likamaata ja noin 6 m päässä rannasta olevasta kuopasta on löytynyt palanutta luuta. Asuinpaikka on suppea-alainen ja täysin koskematon. (Kuvaus muinaisjäännösrekisteristä). Kohde oli tarkastuksessa ennallaan.

Kohteen rajaus

Kohteen rajaus on aluemainen, ja se on kopioitu muinaisjäännösrekisteristä.

Tulkinta

Esihistoriallinen asuinpaikka

Lisätietoja
Toimenpiteet
Tarkastukset

Tila: 3 Toteutettu Laji: 6 Suojeluarvojen tarkastus Tarkastusvuosi: 2010
 Tarkastuspvm: 20.7.2010 Tarkastaja: R. Mustonen
 Kuvaus: KMO kulttuuriperintöinventointi Jyväskylän seutu

Viranomaisrekisterinro:	1000003571	Kunto:	1 Hyvä
--------------------------------	------------	---------------	--------

Arvotus:	8 Muu suojeluarvo	Olotila:	2 Ei käytössä
Selitys:		Kohteen suojelu:	2 Muinaisjäännösrekisteri II
Selitys:		Selitys:	
Ympäristön suojelu:	0 Ei määritelty		
Selitys:			



Esihistoriallista asuinpaikkaa, kuvattu luoteesta.

Kohdetyyppi:	1 Asuinpaikat	Copyright:	© Metsähallitus 2008 © Maanmittauslaitos 1/MML/08
Koordinaatit:	X 6955905, Y 3379258, Z 202	Mittakaava:	1:5000



Niemipelto kivikautinen asuinpaikka

MH-tunnus: 102502

Kohdetyyppi:	1 Asuinpaikat	Haltija:	121 Metsätalous Länsi-Suomi
Ajoitus:	7111 Kivikausi	Ylläpitäjä:	121 Metsätalous Länsi-Suomi
Rakentamisvuosi:		Kunta:	729 Saarijärvi
Lukumäärä:	1		

Koordinaatti-selitys:	alueen keskikoordinaatti	Geometria tuotettu:	6 Digitointi, mittakaava $\geq 1:10000$
Koordinaatit:	X 6957092, Y 3380617, Z 205	Löydöt:	KM 38388: 1, Diar. 6.9.2010

Taustatiedot

Kohde on löydetty inventoinnissa 6.7.2010.

Ympäristön kuvaus

Kohde sijaitsee Moksi-järven luoteispuolella, jyrkän rinteiden päällä, harvennetussa mäntymetsässä. Paikka on Niemipellon talosta 200 metriä pohjoisluoteeseen.

Kohteen kuvaus

Metsäautotien luoteisreunasta, hiekkamaalta löytyi kaksi kvartsi-iskosta muutaman metrin välein toisistaan. Tien luoteispuolella metsikössä on pienehkö painanne (noin 3 x 3 metriä). Painanteeseen tehdyssä koekuopassa oli normaali maannos. Maa on pölyävää, hienoa, paikoin erittäin valkoista hiesua. Tienreunan viereen tehtiin muutama pieni lapionpisto, jotka olivat löydöttömiä.

Kohteen rajaus

Kohteen rajaus on aluemäinen. Rajaus on tehty topografian perusteella mäenrinteen päälliselle tasanteelle.

Tulkinta

Kohde on todennäköisesti kivikautinen asuin- tai leiripaikka. Kohde voi olla melko pienialainen. Kohteen korkeus viittaa kivikautiseen ajoitukseen.

Lisätietoja
Toimenpiteet
Tarkastukset

Tila: 3 Toteutettu Laji: 6 Suojeluarvojen tarkastus Tarkastusvuosi: 2010
 Tarkastuspvm: 6.7.2010 Tarkastaja: R. Mustonen
 Kuvaus: KOM kulttuuriperintöinventointi Jyväskylän seutu

Viranomaisrekisterinro:		Kunto:	1 Hyvä
		Olotila:	2 Ei käytössä

Arvotus:	3 Esitys mj-luokka II	Kohteen suojelu:	9 Muu suojeluarvo
Selitys:		Selitys:	

Ympäristön suojelu:	0 Ei määritelty
Selitys:	



Kvartsi-iskosten löytöpaikka tienleikkauksessa, kuvattu koillisesta.

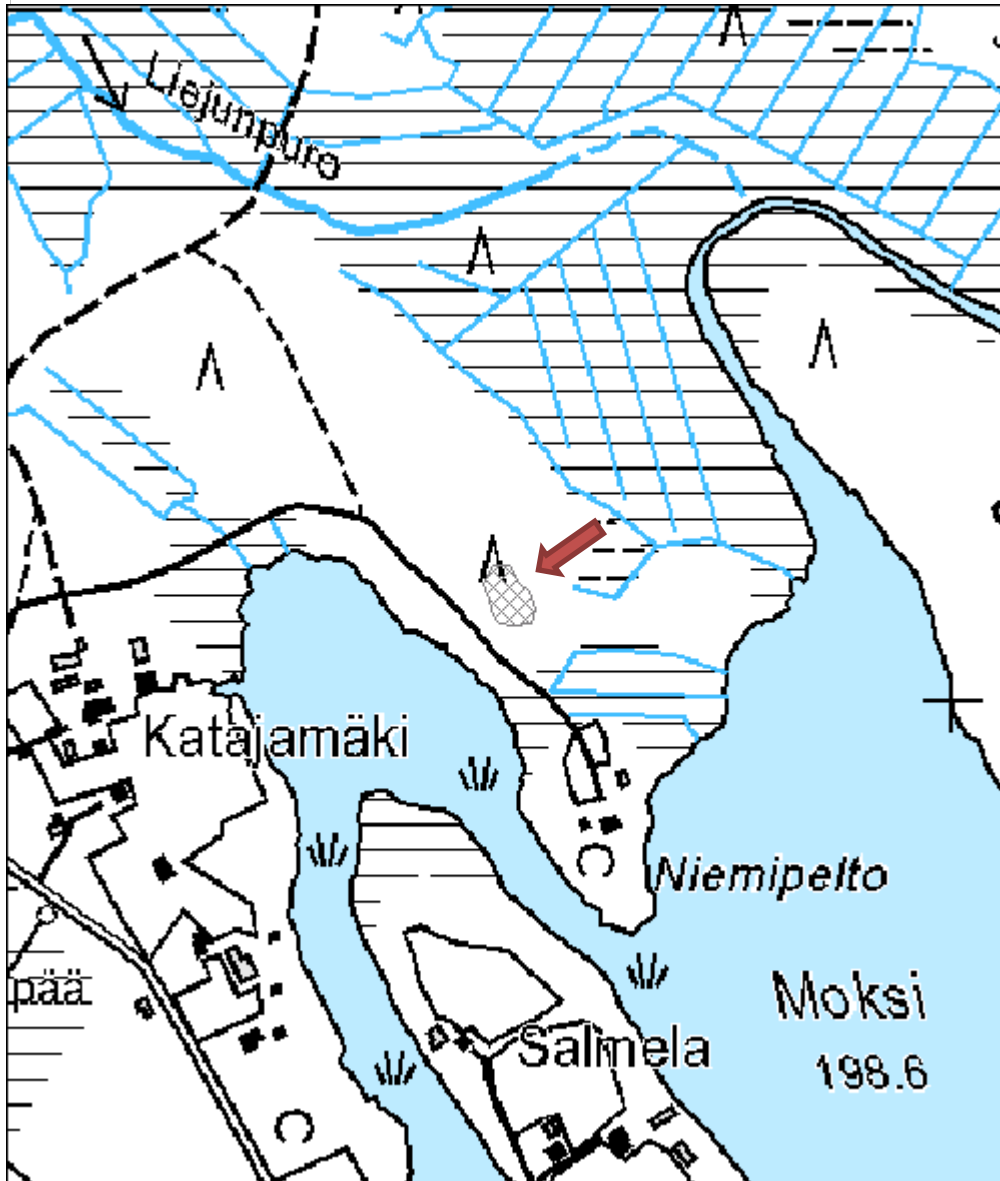


Tien pinnalta löytyneet kvartsi-iskokset.



Painanne risujen alla, kuvattu kaakosta.

Kohdetyyppi:	1 Asuinpaikat	Copyright:	© Metsähallitus 2008 © Maanmittauslaitos 1/MML/08
Koordinaatit:	X 6957092, Y 3380617, Z 205	Mittakaava:	1:5000



Hauinniemi kivikautinen asuinpaikka
MH-tunnus: 105843

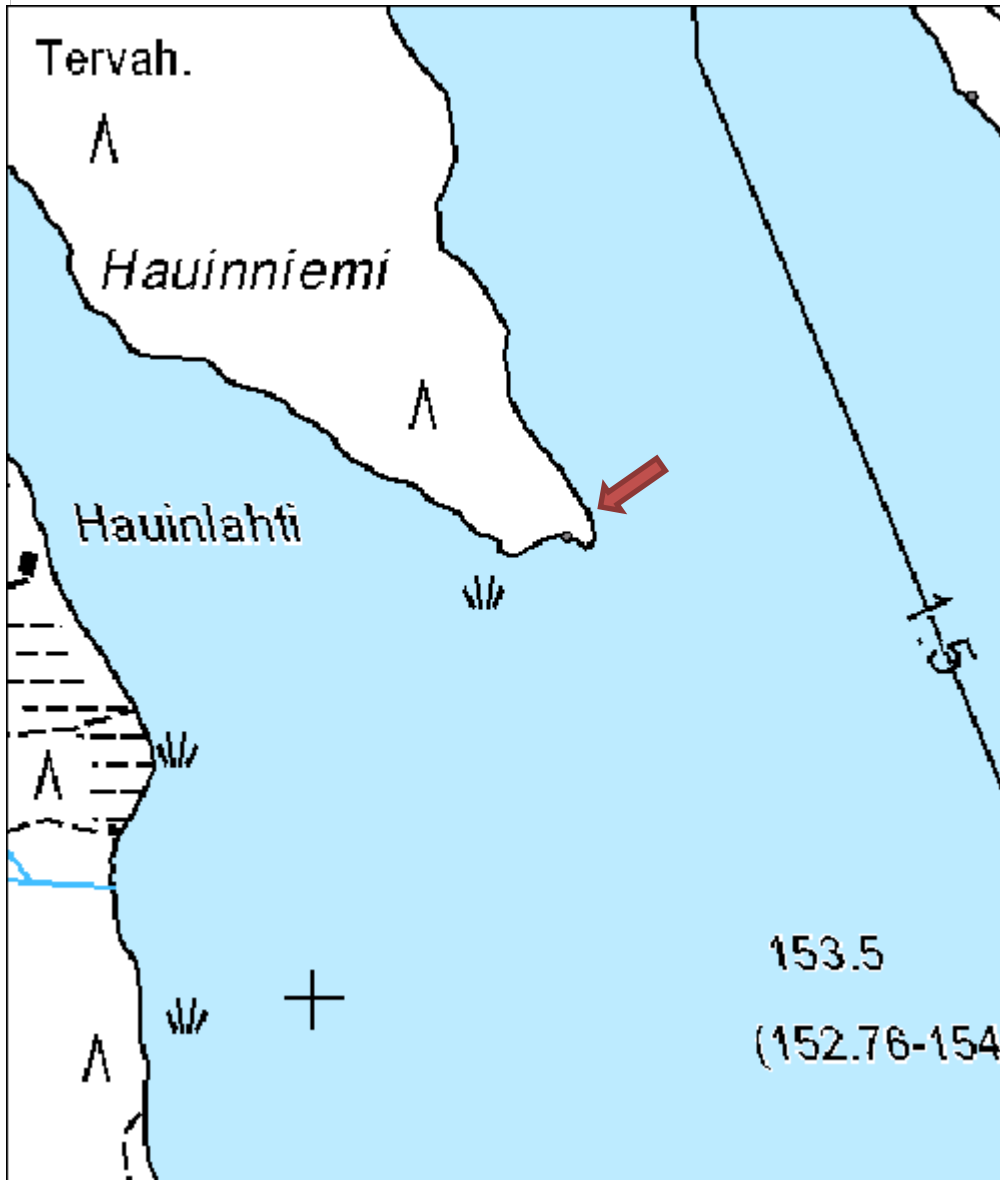
Kohdetyyppi:	1 Asuinpaikat	Haltija:	121 Metsätalous Länsi-Suomi
Ajoitus:	7111 Kivikausi	Ylläpitäjä:	121 Metsätalous Länsi-Suomi
Rakentamisvuosi:		Kunta:	989 Ähtäri
Lukumäärä:	1		
Koordinaattiselitys:	MJ-rekisterin pistettä hieman siirretty	Geometria tuotettu:	4 Gps-mittaus, korjaamaton
Koordinaatit:	X 6944400, Y 3353220, Z 155	Löydöt:	KM 35482:1-2 Asuinpaikkalöytöjä, Diar. 17.11.2005
Taustatiedot			
Kohde on muinaisjäännösrekisterissä. Kohteen on aikaisemmin inventoinut Timo Jussila.			
Ympäristön kuvaus			
Kohde sijaitsee Hauinniemen kärjessä, polun päässä. Kuviolla on uudistuskypsää metsikköä.			
Kohteen kuvaus			
Niemenkärki on loivan U:n muotoinen, sen itäpuoleinen kärki ulottuu pidemmälle järveen ja saa aikaan suojaisan poukaman. Niemenkärjessä on myös moderni leiripaikka. Niemekkeen eteläosa on topografialtaan tasaista ja maasto lähtee nousemaan vähitellen kohti pohjoista. Kvartsia on näkyvissä rantahiekassa, myös aivan vesirajassa.			
Kohteen rajaus			
Kohteen rajaus on pistemäinen, kuten muinaisjäännösrekisterissä. Asuinpaikan laajuutta ei saatu määriteltyä.			
Tulkinta			
Kivikautinen asuinpaikka			
Lisätietoja			
Toimenpiteet			
Tarkastukset			
Tila: 3 Toteutettu Laji: 6 Suojeluarvojen tarkastus Tarkastusvuosi: 2010			
Tarkastuspvm: 23.8.2010 Tarkastaja: R. Mustonen			
Kuvaus: KMO kulttuuriperintöinventointi Jyväskylän seutu			
Viranomaisrekisterinro:	1000005129	Kunto:	1 Hyvä
		Olotila:	2 Ei käytössä
Arvotus:	8 Muu suojeluarvo	Kohteen	2 Muinaisjäännösrekisteri II

Selitys:	suojelu:
	Selitys:
Ympäristön suojelu:	0 Ei määritelty
Selitys:	



Kivikautinen asuinpaikka, kuvattu luoteesta.

Kohdetyyppi:	1 Asuinpaikat	Copyright:	© Metsähallitus 2008 © Maanmittauslaitos 1/MML/08
Koordinaatit:	X 6944400, Y 3353220, Z 155	Mittakaava:	1:5000



Välivesi kivikautinen asuinpaikka

MH-tunnus: 110729

Kohdetyyppi:	1 Asuinpaikat	Haltija:	121 Metsätalous Länsi-Suomi
Ajoitus:	7111 Kivikausi	Ylläpitäjä:	121 Metsätalous Länsi-Suomi
Rakentamisvuosi:		Kunta:	989 Ähtäri
Lukumäärä:	1		

Koordinaattiselitys:	MJ-rekisterin mukaan, pistekohde	Geometria tuotettu:	9 Muu tuottamistapa
Koordinaatit:	X 6944780, Y 3353570, Z 154	Löydöt:	KM 35483:1-2, Diar. 17.11.2005

Taustatiedot

Kohde on muinaisjäännösrekisterissä. Sen ovat löytäneet Timo Jussila ja Hannu Poutiainen vuonna 2005.

Ympäristön kuvaus

Paikka sijaitsee Väliveden pohjoisosan itärannalla, noin 3 km valtatieltä 18 pohjoiseen ja noin 600 m Hauinniemen asuinpaikasta koilliseen, rantaan laskevan mäenrinteen kapealla tasanteella. (Kuvaus muinaisjäännösrekisteristä.)

Kohteen kuvaus

Rannan tuntumassa on tasainen ja vain vähän järveen viettävä terassi noin 2 m vedenpinnan yläpuolella. Maaperä on alueella yleisesti kivistä moreenia, mutta juuri tällä kohdalla kiviä on vähemmän. Paikalta löydettiin yhdestä koekuopasta runsaasti palanutta luuta ja likamaata noin 20 cm:n syvyyteen. Paikka on ilmeisen suppea, mutta ehjänä säilynyt. Sen rajaus perustuu topografian perusteella tehtyyn arvioon. (Kuvaus muinaisjäännösrekisteristä.)
Paikka oli tarkistettaessa ennallaan.

Kohteen rajaus

Kohteen rajaus on pistemäinen, kuten muinaisjäännösrekisterissä.

Tulkinta

Kivikautinen asuinpaikka.

Lisätietoja
Toimenpiteet
Tarkastukset

Tila: 3 Toteutettu Laji: 6 Suojeluarvojen tarkastus Tarkastusvuosi: 2010
 Tarkastuspvm: 24.8.2010 Tarkastaja: R. Mustonen
 Kuvaus: KMO kulttuuriperintöinventointi

Viranomaisrekisterinro:	1000005130	Kunto:	1 Hyvä
Arvotus:	8 Muu suojeluarvo	Olotila:	2 Ei käytössä
Selitys:		Kohteen suojelu:	2 Muinaisjäännösrekisteri II
Selitys:		Selitys:	
Ympäristön suojelu:	0 Ei määritelty		
Selitys:			

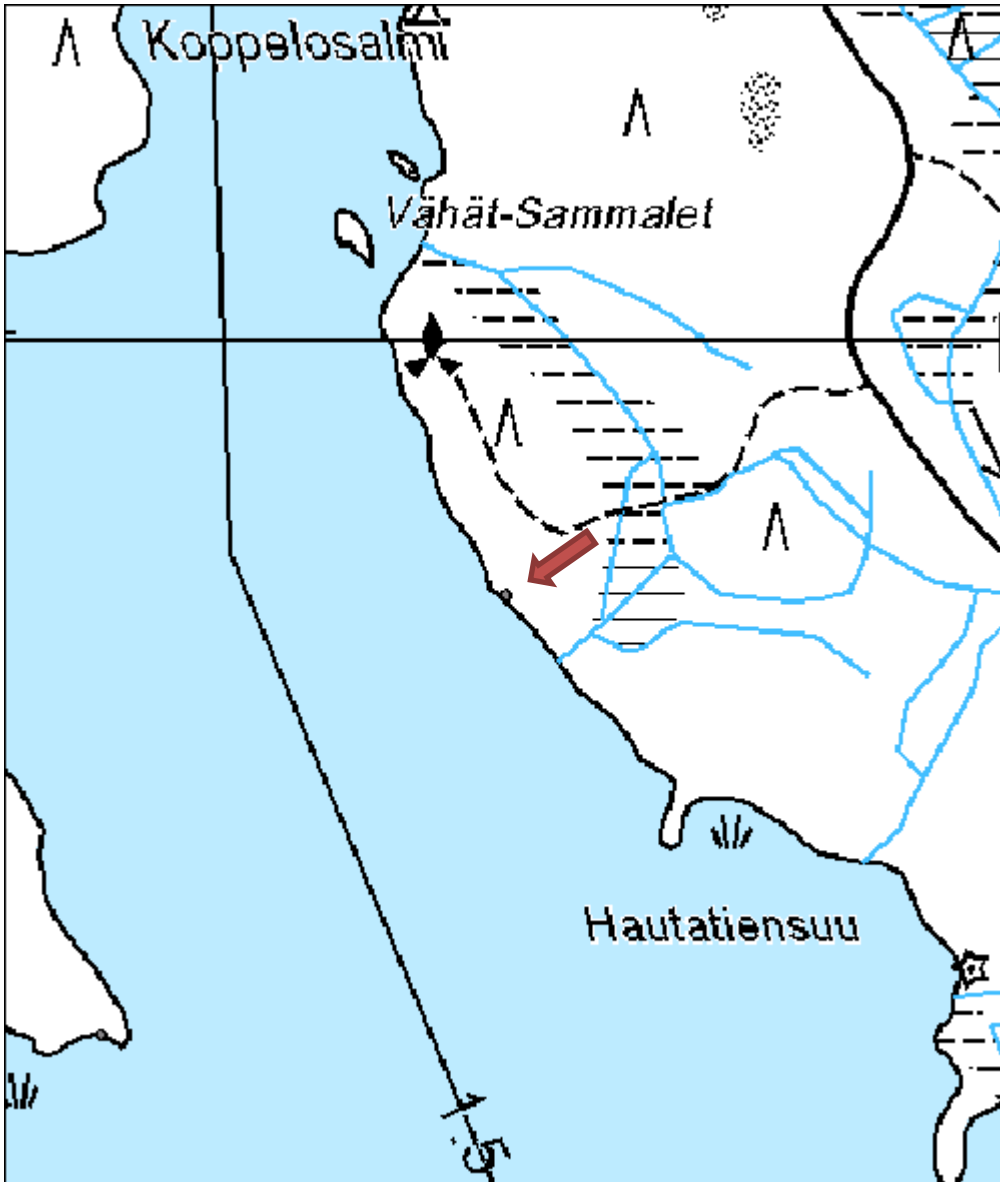


Kivikautista asuinpaikkaa, kuvattu luoteesta.



Kivikautista asuinpaikkaa, kuvattu pohjoisesta.

Kohdetyyppi:	1 Asuinpaikat	Copyright:	© Metsähallitus 2008 © Maanmittauslaitos 1/MML/08
Koordinaatit:	X 6944780, Y 3353570, Z 154	Mittakaava:	1:5000



Kuolukivi muistomerkki
MH-tunnus: 102179

Kohdetyyppi:	11 Taide/muistomerkit	Haltija:	121 Metsätalous Länsi-Suomi
Ajoitus:	7118 Historiallinen aika	Ylläpitäjä:	121 Metsätalous Länsi-Suomi
Rakentamisvuosi:		Kunta:	172 Joutsa
Lukumäärä:	1		

Koordinaattiselitys:		Geometria tuotettu:	4 Gps-mittaus, korjaamaton
Koordinaatit:	X 6866296, Y 3445201, Z 138	Löydöt:	

Taustatiedot

Tieto kohteesta on saatu haastattelussa. Perimätiedon mukaan muistokirjoitus on hakattu Marjokankaan torpanvaari Risto Juhonpojan muistoksi. Kohde on myös merkitty peruskartalle.

Ympäristön kuvaus

Kohde sijaitsee vanhalla kaatopaikalla vievän tien itäpuolella, kallioalueen koillisnurkassa. Kuviolla on varttunutta kasvatusmetsää.

Kohteen kuvaus

Kiveen on hakattu heikosti erottuva risti ja vuosiluku 1864, jossa numerot 8 ja 6 ovat kyljellään ja numero 4 ylösalaisin. Kiven vieressä on Keski-Suomen museon pystyttämä kyltti, joka on kaatunut. Kiven pohjoispuolitse kulkee itä-länsisuuntainen vanha kärrytie.

Kohteen rajaus

Pistemäinen.

Tulkinta

Kiveen vainajan muistoksi tehty hakkaus.

Lisätietoja

Internet-lähde: <http://www.rutalahti.fi/?id=C7F03343-593F4DCE0B71-F5C9883A5EB5>
Käyty 6.9.2010

Toimenpiteet
Tarkastukset

Tila: 3 Toteutettu Laji: 6 Suojeluarvojen tarkastus Tarkastusvuosi: 2010
Tarkastuspvm: 28.6.2010 Tarkastaja: R. Mustonen
Kuvaus: KMO kulttuuriperintöinventointi Jyväskylän seutu

Viranomaisrekisterinro:		Kunto:	1 Hyvä
		Olotila:	2 Ei käytössä

Arvotus:	3 Esitys mj-luokka II	Kohteen suojelu:	9 Muu suojeluarvo
Selitys:		Selitys:	
Ympäristön suojelu:	0 Ei määritelty		
Selitys:			

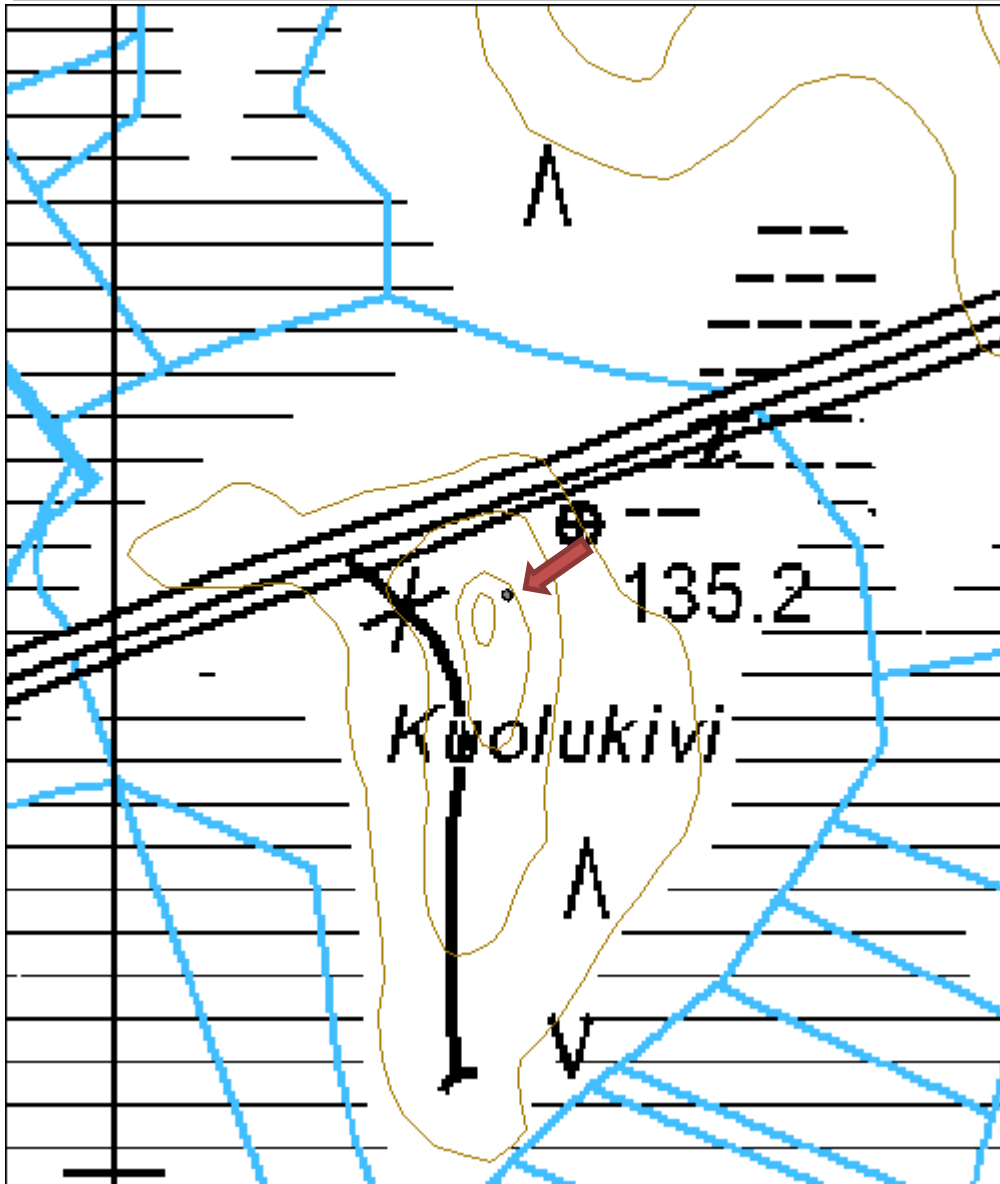


Kuvassa risti ja vuosiluku 1864.



Kuolukivi, kuvattu luoteesta.

Kohdetyyppi:	11 Taide/muistomerkit	Copyright:	© Metsähallitus 2008 © Maanmittauslaitos 1/MML/08
Koordinaatit:	X 6866296, Y 3445201, Z 138	Mittakaava:	1:3000



Rauhala tervahauta

MH-tunnus: 112043

Kohdetyyppi:	9 Valmistuspaikat/työpaikat	Haltija:	121 Metsätalous Länsi-Suomi
Ajoitus:	7116 Uusi aika	Ylläpitäjä:	121 Metsätalous Länsi-Suomi
Rakentamisvuosi:		Kunta:	172 Joutsa
Lukumäärä:	2		

Koordinaattiselitys:		Geometria tuotettu:	4 Gps-mittaus, korjaamaton
Koordinaatit:	X 6880893, Y 3456475, Z 200	Löydöt:	

Taustatiedot

Tieto kohteesta saatu SutiGis:in ja tiedonannon kautta. Paikalle opasti Jari Sirviö.

Ympäristön kuvaus

Kohde sijaitsee Palosjärven kaakkoispuolella, Rauhalan tilan koillispuolella. Kuviolla on varttunutta kasvatusmetsikköä ja kangasta.

Kohteen kuvaus

Haudan 1 halkaisija on vallien kanssa 12 metriä. Vallien leveys on noin kolme metriä ja ne ovat ympäröivästä maanpinnasta laskettuna paikoin metrin korkuiset. Haudan kuppi laskeutuu yläpäästä loivemmin ja sitten jyrkkenee. Haudassa on 55 cm:n syvyydellä vahva hiilikerros. Haudan päällä kasvaa noin 70-80 -vuotias mänty.

Hauta 2 on muodoltaan pitkän soikea. Sen pituus on 10 metriä ja leveys neljä metriä. Kuopan syvyys on noin 0,4 metriä. Haudan toisessa päässä on joitakin kiviä.

Kohteen rajaus

Pistemäinen, sijainti on mitattu haudasta 1.

Tulkinta

Hauta 1 on tervahauta. Hauta 2 voi olla myös tervahauta, mutta sillä voi olla muukin funktio.

Lisätietoja
Toimenpiteet
Tarkastukset

Tila: 3 Toteutettu Laji: 6 Suojeluarvojen tarkastus Tarkastusvuosi: 2010
 Tarkastuspvm: 10.6.2010 Tarkastaja: R. Mustonen
 Kuvaus: KMO kulttuuriperintöinventointi Jyväskylän seutu

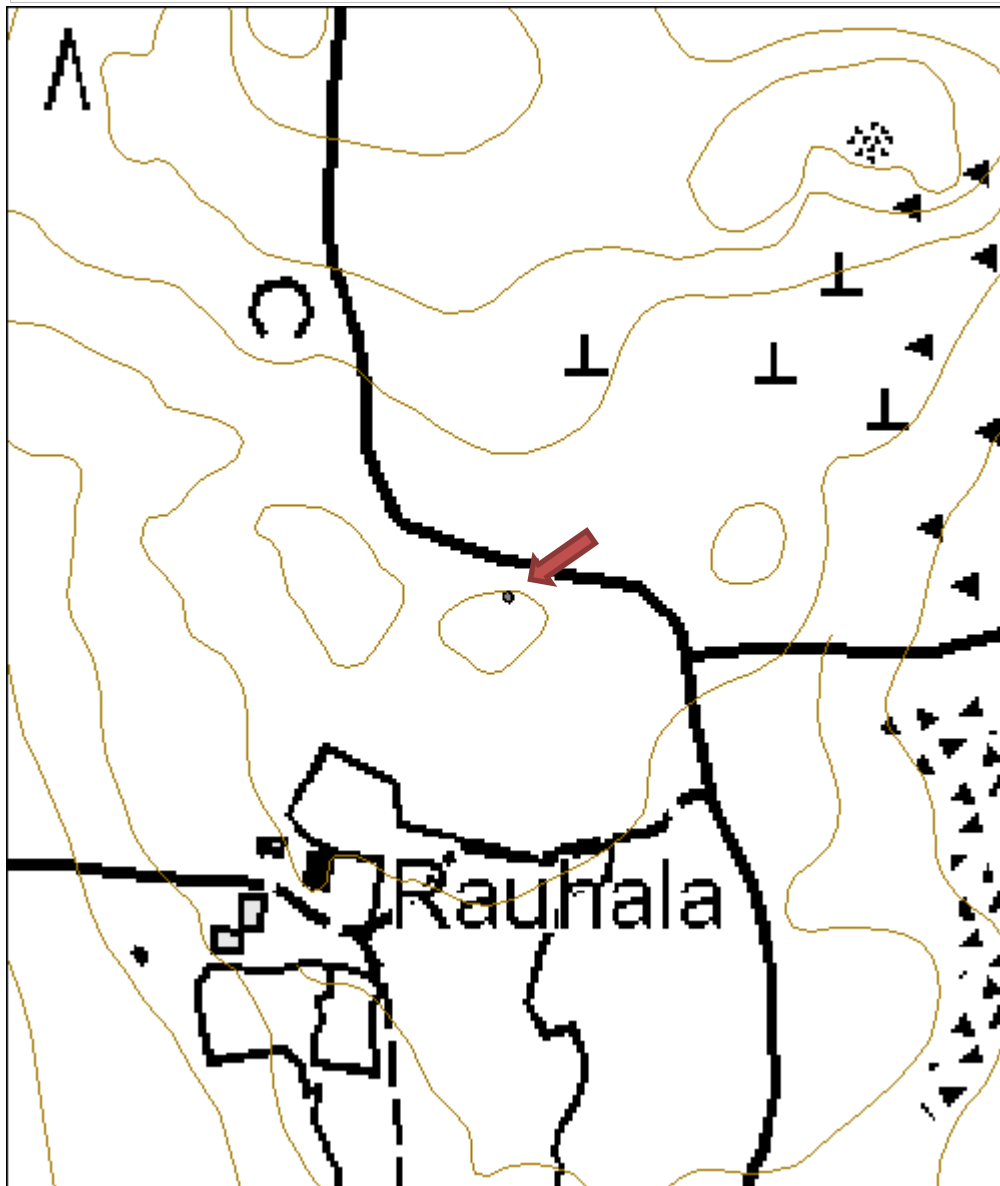
Viranomaisrekisterinro:	Kunto:	1 Hyvä
--------------------------------	---------------	--------

Arvotus:	3 Esitys mj-luokka II	Olotila:	2 Ei käytössä
Selitys:		Kohteen suojelu:	9 Muu suojeluarvo
Selitys:		Selitys:	
Ympäristön suojelu:	0 Ei määritelty		
Selitys:			



Pyöreähkö tervahauta, kuvattu etelästä.

Kohdetyyppi:	9 Valmistuspaikat/työpaikat	Copyright:	© <i>Metsähallitus 2008</i> © <i>Maanmittauslaitos 1/MML/08</i>
Koordinaatit:	X 6880893, Y 3456475, Z 200	Mittakaava:	1:3000



Valkeinen tervahauta

MH-tunnus: 112061

Kohdetyyppi:	9 Valmistuspaikat/työpaikat	Haltija:	121 Metsätalous Länsi-Suomi
Ajoitus:	7116 Uusi aika	Ylläpitäjä:	121 Metsätalous Länsi-Suomi
Rakentamisvuosi:		Kunta:	172 Joutsa
Lukumäärä:	1		

Koordinaattiselitys:		Geometria tuotettu:	7 Digitointi, mittakaava >=1:20000
Koordinaatit:	X 6877220, Y 3458535, Z 135	Löydöt:	

Taustatiedot

Kohde havaittiin inventoitaessa.

Ympäristön kuvaus

Kangasmetsää, jolla kasvaa uudistuskypsää metsikköä.

Kohteen kuvaus

Tervahauta sijaitsee aivan tien vieressä. Tie on leikannut hieman sen vallia ja rikkinäisessä kohdassa on hiiltä. Tervahaudassa ei ole halssia, sen pohjoispuolella on kaksi pienempää kuoppaa, mahdollisesti ns. "tuuletusreikää".

Haudassa on matalat, mutta paksut vallit (leveys 2-3 metriä). Haudan pohja on suppilomainen ja sen keskellä on jyrkkäreunainen pyöreä kuoppa (1,5 x 1,5 metriä), joka on täyttynyt vedellä. Haudan halkaisija on noin kymmenen metriä. Haudan keskellä olevan pienen kuopan syvyys itsessään on jo 1,5 metriä.

Kohteen rajaus

Pistemäinen

Tulkinta

Tervahauta

Lisätietoja
Toimenpiteet
Tarkastukset

Tila: 3 Toteutettu Laji: 6 Suojeluarvojen tarkastus Tarkastusvuosi: 2010
 Tarkastuspvm: 10.6.2010 Tarkastaja: R. Mustonen
 Kuvaus: KMO kulttuuriperintöinventointi Jyväskylän seutu

Viranomaisrekisterinro:	Kunto:	2 Keskinertainen
	Olotila:	2 Ei käytössä

Arvotus:	3 Esitys mj-luokka II	Kohteen suojelu:	9 Muu suojeluarvo
Selitys:		Selitys:	
Ympäristön suojelu:	0 Ei määritelty		
Selitys:			

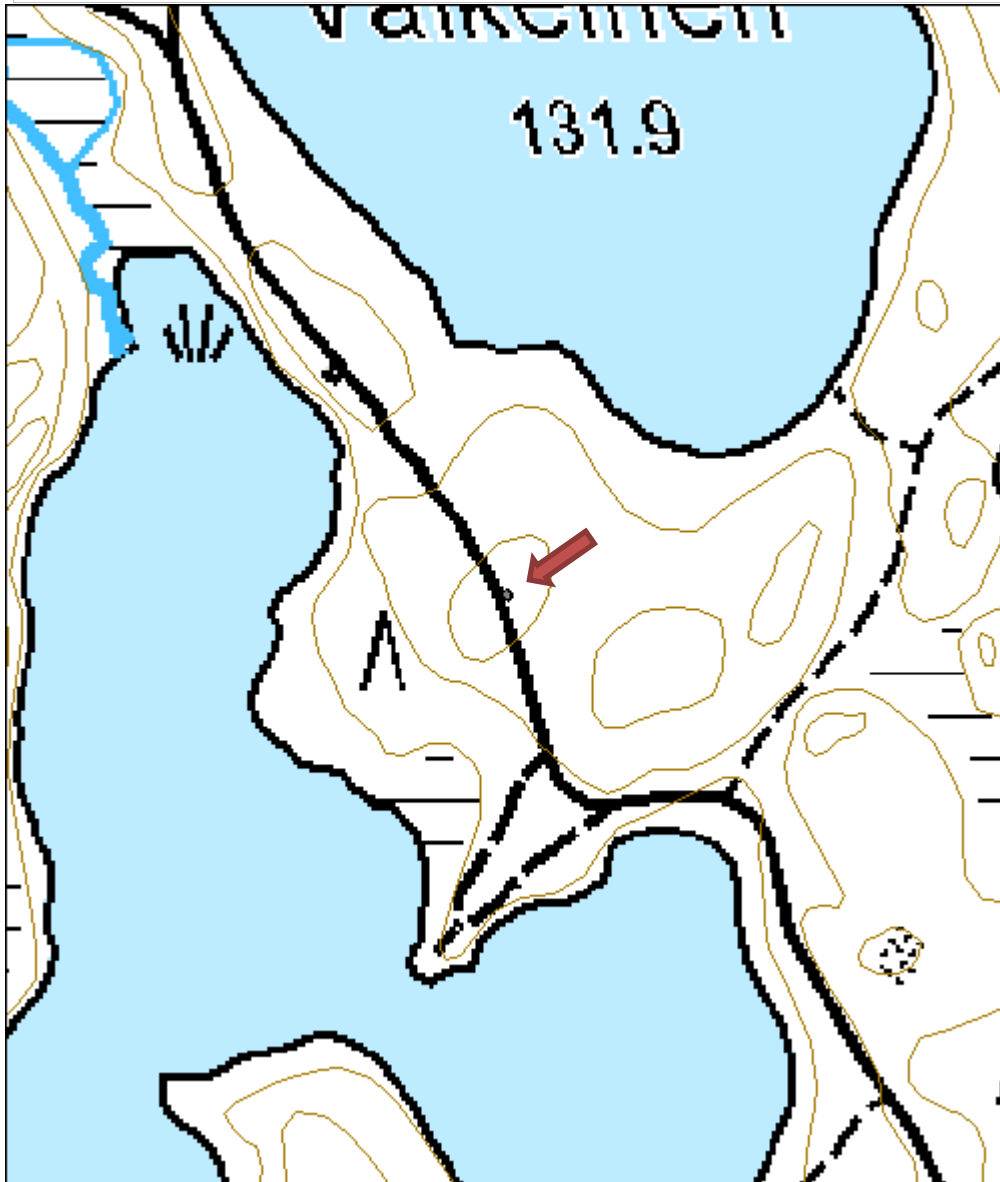


Tervahauta tien reunassa, kuvattu länsilounaasta.



Tie on leikannut osan tervahaudan vallia, kuvattu länsilounaasta.

Kohdetyyppi:	9 Valmistuspaikat/työpaikat	Copyright:	© Metsähallitus 2008 © Maanmittauslaitos 1/MML/08
Koordinaatit:	X 6877220, Y 3458535, Z 135	Mittakaava:	1:3000



Valkeinen 2 tervahauta	MH-tunnus: 112083
-------------------------------	--------------------------

Kohdetyyppi:	9 Valmistuspaikat/työpaikat	Haltija:	121 Metsätalous Länsi-Suomi
Ajoitus:	7116 Uusi aika	Ylläpitäjä:	121 Metsätalous Länsi-Suomi
Rakentamisvuosi:		Kunta:	172 Joutsa
Lukumäärä:	2		

Koordinaattiselitys:	Geometria tuotettu: 7 Digitointi, mittakaava $\geq 1:20000$
Koordinaatit: X 6877421, Y 3458866, Z 135	Löydöt:

<i>Taustatiedot</i>
Kohde havaittiin inventoidessa.
<i>Ympäristön kuvaus</i>
Kohde sijaitsee tien länsipuolella kangasmetsässä, jossa on äestettyä aukeaa.
<i>Kohteen kuvaus</i>
Tien vieressä on ollut kaksi tervahautaa. Pohjoisempi niistä on ajettu rikki. Sen koko on ollut noin 7 x 5 metriä. Eteläisempi sijaitsee viiden metrin päässä rikkoutuneesta haudasta. Se on kooltaan 4 x 3 metriä. Sen tien puoleisella reunalla on hieman vallia. Kuopan syvyys on 0,5 metriä. Haudan keskellä kasvaa kaksi tervaleppää.
<i>Kohteen rajaus</i>
Pistemäinen. Piste on mitattu ehjän haudan kohdalta.
<i>Tulkinta</i>
Kaksi tervahautaa, joista toinen on tuhoutunut.
<i>Lisätietoja</i>

<i>Toimenpiteet</i>

<i>Tarkastukset</i>
Tila: 3 Toteutettu Laji: 6 Suojeluarvojen tarkastus Tarkastusvuosi: 2010
Tarkastuspvm: 10.6.2010 Tarkastaja: R. Mustonen
Kuvaus: KMO kulttuuriperintöinventointi Jyväskylän seutu

Viranomaisrekisterinro:	Kunto: 3 Huono
	Olotila: 2 Ei käytössä
Arvotus: 3 Esitys mj-luokka II	Kohteen suojelu: 9 Muu suojeluarvo

Selitys:	Vain toinen tervahautoista, toinen on tuhoutunut.	Selitys:
Ympäristön suojelu:	0 Ei määritelty	
Selitys:		

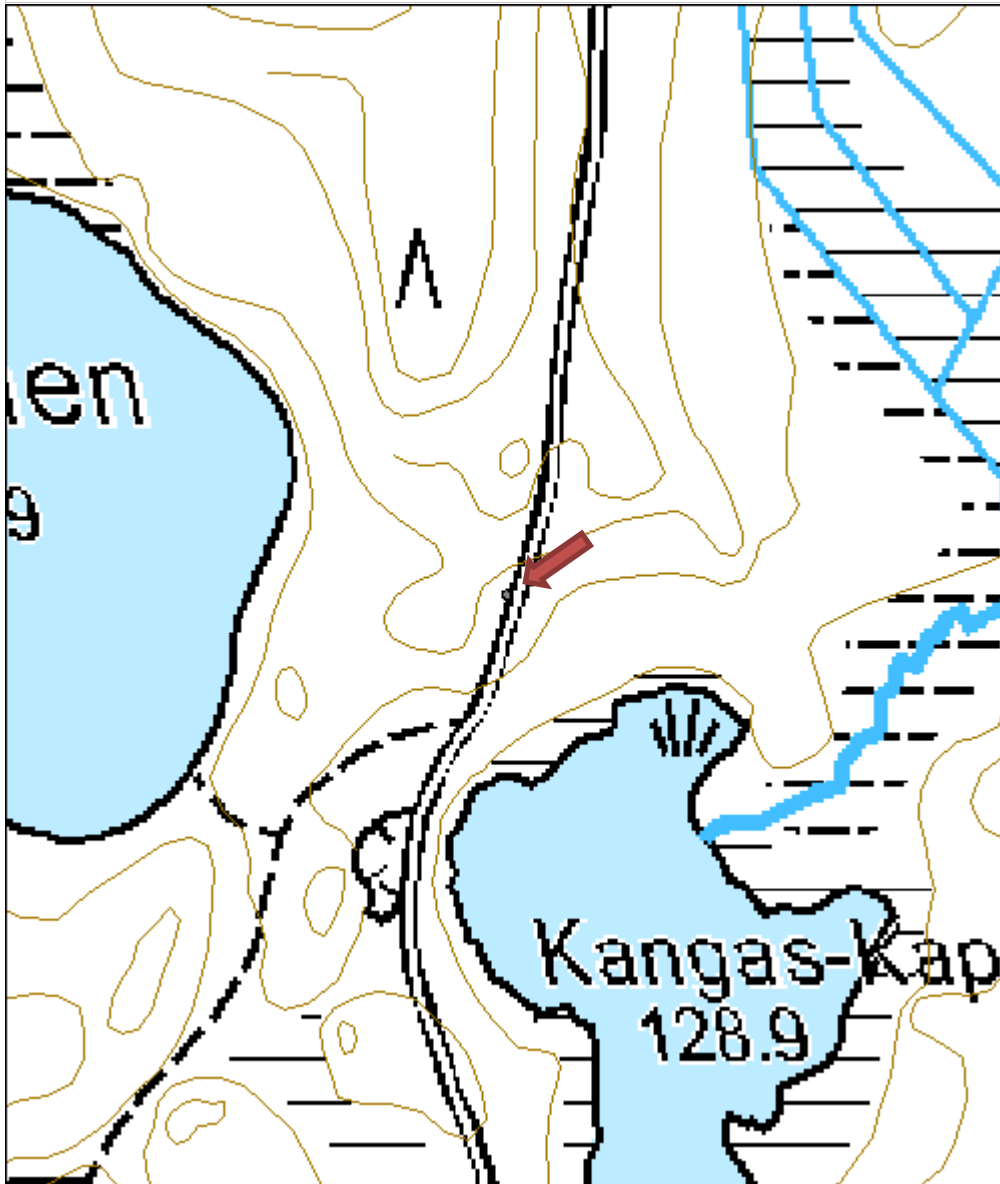


Tervahauta, kuvattu luoteesta.



Tuhoutunut tervahauta, kuvattu etelästä.

Kohdetyyppi:	9 Valmistuspaikat/työpaikat	Copyright:	© Metsähallitus 2008 © Maanmittauslaitos 1/MML/08
Koordinaatit:	X 6877421, Y 3458866, Z 135	Mittakaava:	1:3000



Kouhi tervahauta

MH-tunnus: 126664

Kohdetyyppi:	9 Valmistuspaikat/työpaikat	Haltija:	121 Metsätalous Länsi-Suomi
Ajoitus:	7116 Uusi aika	Ylläpitäjä:	121 Metsätalous Länsi-Suomi
Rakentamisvuosi:		Kunta:	172 Joutsa
Lukumäärä:	3		

Koordinaattiselitys:	alueen keskikoordinaatti	Geometria tuotettu:	6 Digitointi, mittakaava $\geq 1:10000$
Koordinaatit:	X 6879956, Y 3465605, Z 115	Löydöt:	

Taustatiedot

Kohde on merkitty SutiGis:iin.

Ympäristön kuvaus

Kohde sijaitsee metsäautoteiden risteyksen kaakkoispuolella kuivassa kangasmetsässä. Kuviolla on varttunutta kasvatusmetsikköä.

Kohteen kuvaus

Hauta 1 on halkaisijaltaan noin viisi metriä. Hautakuopan sisämitta on kolme metriä ja syvyys 0,7 metriä. Kuoppa on muodoltaan laakea ja tasapohjainen. Vallin ulkopuolella on ns. tuuletuskuoppia. Maaperä on hienojakoista "ketunhiekkää", jonka joukossa on jonkin verran kiviä.

Edellisestä haudasta koilliseen, samalla harjulla on toinen tervahauta. Hauta 2 on halkaisijaltaan kuusi metriä ja syvyydeltään metrin. Hautakuopan muoto on myös laakea. Vallin päällä kasvaa katajaa. Kolmas haudoista on enemmän suorakaiteen muotoinen ja sen vieressä on 0,5 x 0,5 metrin kokoinen neliömäinen kuoppa. Haudan koko on 4,5 x 3 metriä ja sen vallien leveys on metrin. Kaikissa kolmessa kuopassa havaittiin kairatessa nokea ja hiiltä.

Kohteen rajaus

Kohteen rajaus on aluemäinen.

Tulkinta

Kolme tervahautaa.

Lisätietoja
Toimenpiteet
Tarkastukset

Tila: 3 Toteutettu Laji: 6 Suojeluarvojen tarkastus Tarkastusvuosi: 2010
 Tarkastuspvm: 11.6.2010 Tarkastaja: R. Mustonen
 Kuvaus: KMO kulttuuriperintöinventointi Jyväskylän seutu

Viranomaisrekisterinro:		Kunto:	1 Hyvä
Arvotus:	3 Esitys mj-luokka II	Olotila:	2 Ei käytössä
Selitys:		Kohteen suojele:	9 Muu suojeleuarvo
Selitys:		Selitys:	
Ympäristön suojele:	0 Ei määritelty		
Selitys:			

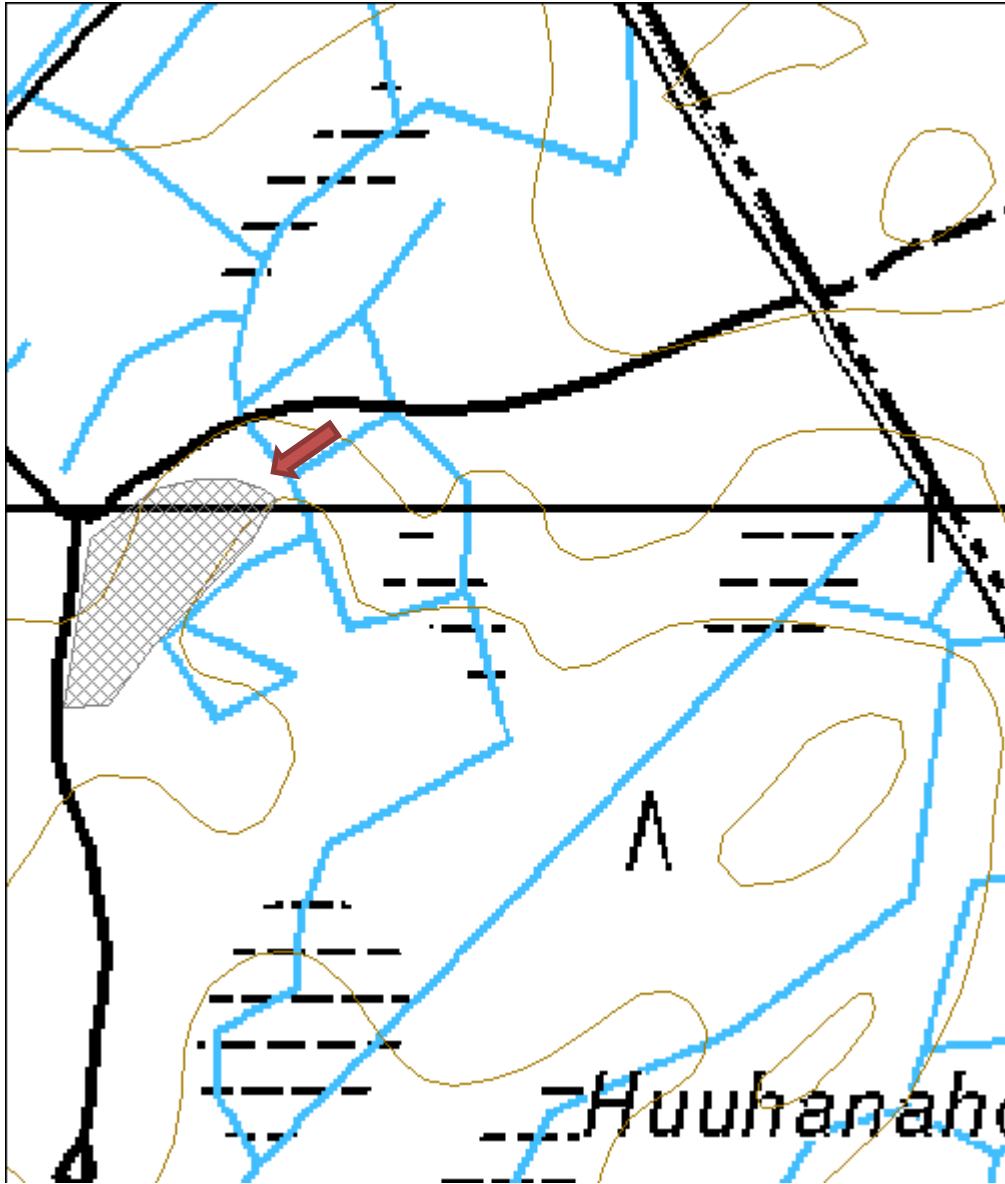


Hauta 1, kuvattu koillisesta.



Hauta 2, kuvattu luoteesta.

Kohdetyyppi:	9 Valmistuspaikat/työpaikat	Copyright:	© <i>Metsähallitus</i> 2008 © <i>Maanmittauslaitos 1/MML/08</i>
Koordinaatit:	X 6879956, Y 3465605, Z 115	Mittakaava:	1:3000



Selänpohjankangas tervahauta

MH-tunnus: 126704

Kohdetyyppi:	9 Valmistuspaikat/työpaikat	Haltija:	121 Metsätalous Länsi-Suomi
Ajoitus:	7116 Uusi aika	Ylläpitäjä:	121 Metsätalous Länsi-Suomi
Rakentamisvuosi:		Kunta:	172 Joutsa
Lukumäärä:	3		

Koordinaatti-selitys:	alueen keskikoordinaatti	Geometria tuotettu:	6 Digitointi, mittakaava $\geq 1:10000$
Koordinaatit:	X 6869937, Y 3446169, Z 133	Löydöt:	

Taustatiedot

Kohde on merkitty SutiGis:iin.

Ympäristön kuvaus

Kohde sijaitsee Rutalahden Selänpohjanlahden luoteispuolella, metsäautotien itäpuolella. Kuviolla on taimikkoa.

Kohteen kuvaus

Kuviolla havaittiin kolme kuopannetta. Kuvio oli aurattu ja paljastuneessa maanpinnassa oli paljon hiiltä. Metsäauraus oli rikkonut haudan 1. Hauta on kooltaan 3,5 x 3 metriä ja sen syvyys on 0,5 metriä. Vallit ovat noin metrin levyiset.

Hauta 2 on edellisestä muutamia metrejä länteen ja samankokoinen kuin hauta 1. Samassa rivissä on enemmänkin kuoppia pohjoisempana yksityisen maalla. Näistä etelään sijaitsee hauta 3.

Hauta 3 on halkaisijaltaan seitsemän metriä ja sen syvyys on metrin. Kuopan keskellä on pienempi syvennys.

Kohteen rajausta

Kohteen rajausta on aluemainen.

Tulkinta

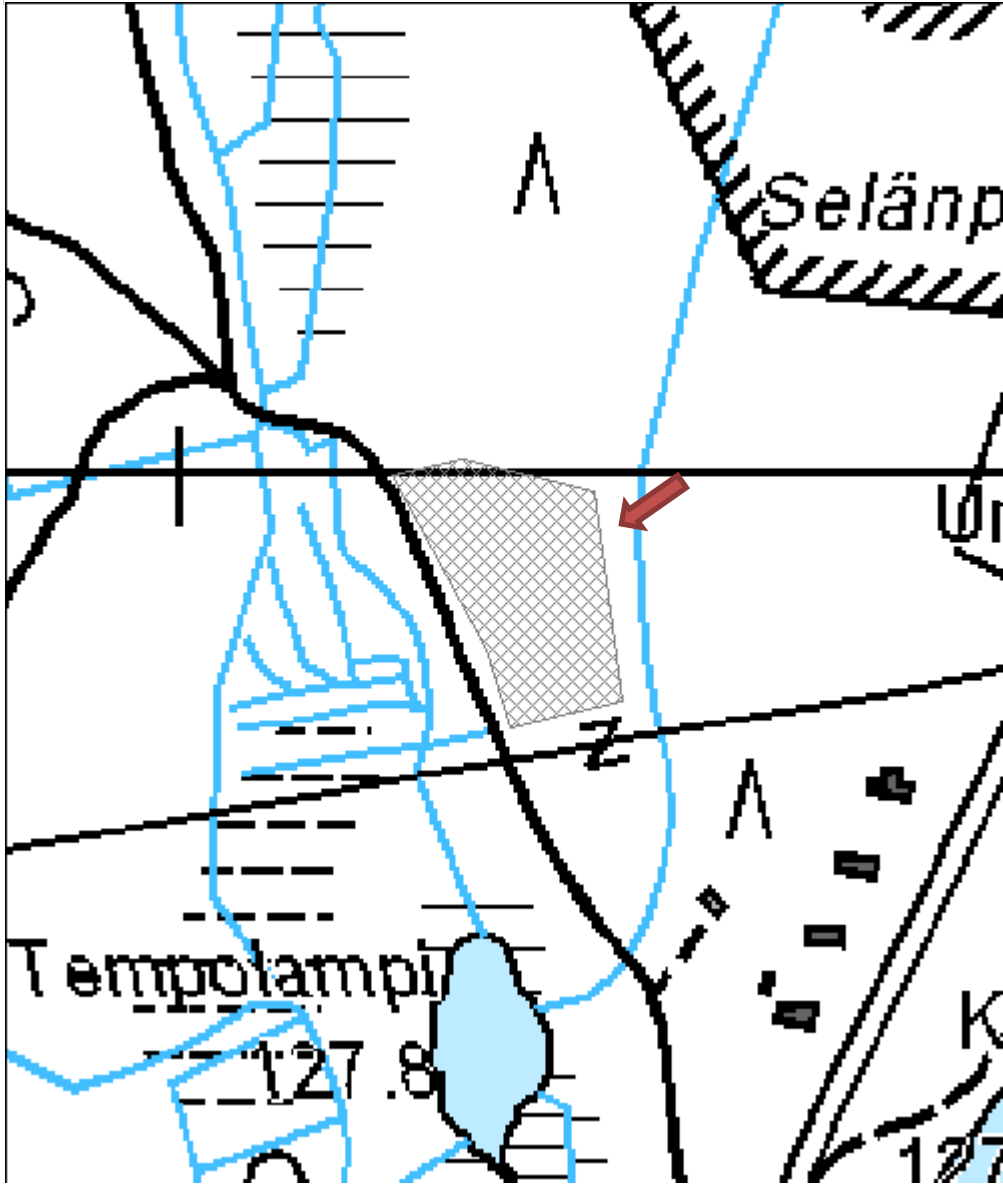
Hauta 3 vaikuttaa selvältä tervahaudalta. Haudoissa 1 ja 2 oli myös nokimaata ja hiiltä, mutta on myös mahdollista, että nämä ovat täyttyneitä pyyntikuoppia. Tähän viittaisi kuoppien sijainti rivissä, kahden vesistön välisellä kankaalla.

Lisätietoja
Toimenpiteet
Tarkastukset

Tila: 3 Toteutettu	Laji: 6 Suojeluarvojen tarkastus	Tarkastusvuosi: 2010
Tarkastuspvm: 1.6.2010	Tarkastaja: R. Mustonen	
Kuvaus: KMO kulttuuriperintöinventointi Jyväskylän seutu		

Viranomais- rekisterinro:		Kunto:	2 Keskinertainen
Arvotus:	3 Esitys mj-luokka II	Olotila:	2 Ei käytössä
Selitys:		Kohteen suojelu:	9 Muu suojeluarvo
		Selitys:	
Ympäristön suojelu:	0 Ei määritelty		
Selitys:			

Kohdetyyppi:	9 Valmistuspaikat/työpaikat	Copyright:	© Metsähallitus 2008 © Maanmittauslaitos 1/MML/08
Koordinaatit:	X 6869937, Y 3446169, Z 133	Mittakaava:	1:3000



Naulavuori 2 tervahauta

MH-tunnus: 112187

Kohdetyyppi:	9 Valmistuspaikat/työpaikat	Haltija:	121 Metsätalous Länsi-Suomi
Ajoitus:	7116 Uusi aika	Ylläpitäjä:	121 Metsätalous Länsi-Suomi
Rakentamisvuosi:		Kunta:	179 Jyväskylä
Lukumäärä:	1		

Koordinaattiselitys:		Geometria tuotettu:	6 Digitointi, mittakaava $\geq 1:10000$
Koordinaatit:	X 6901168, Y 3414722, Z 200	Löydöt:	

Taustatiedot

Kohde on merkitty suunnistuskarttaan.

Ympäristön kuvaus

Kohde sijaitsee Naulavuorella, mäen korkeimmalla kohdalla kuusikossa, ajouran itäpuolella. Kuviolla on varttunutta kasvatusmetsää.

Kohteen kuvaus

Kohde on 2,5 x 2 metrin kokoinen suorakaiteen muotoinen kuoppa. Kuopassa on pystysuorat seinämät. Sen syvyys on vajaan metrin. Kuopan molemmin puolin, sen lyhyiden sivujen kohdalla on pienemmät kuopat. Kuoppa tutkittiin kairalla ja siitä löydettiin hiiltä.

Kohteen rajausta

Pistemäinen.

Tulkinta

Tervahauta.

Lisätietoja
Toimenpiteet
Tarkastukset

Tila: 3 Toteutettu Laji: 6 Suojeluarvojen tarkastus Tarkastusvuosi: 2010
 Tarkastuspvm: 16.9.2010 Tarkastaja: R. Mustonen
 Kuvaus: KMO kulttuuriperintöinventointi Jyväskylän seutu

Viranomaisrekisterinro:		Kunto:	1 Hyvä
		Olotila:	2 Ei käytössä
Arvotus:	3 Esitys mj-luokka II	Kohteen suojelu:	9 Muu suojeluarvo

Selitys:

Selitys:

**Ympäristön
suojelu:**

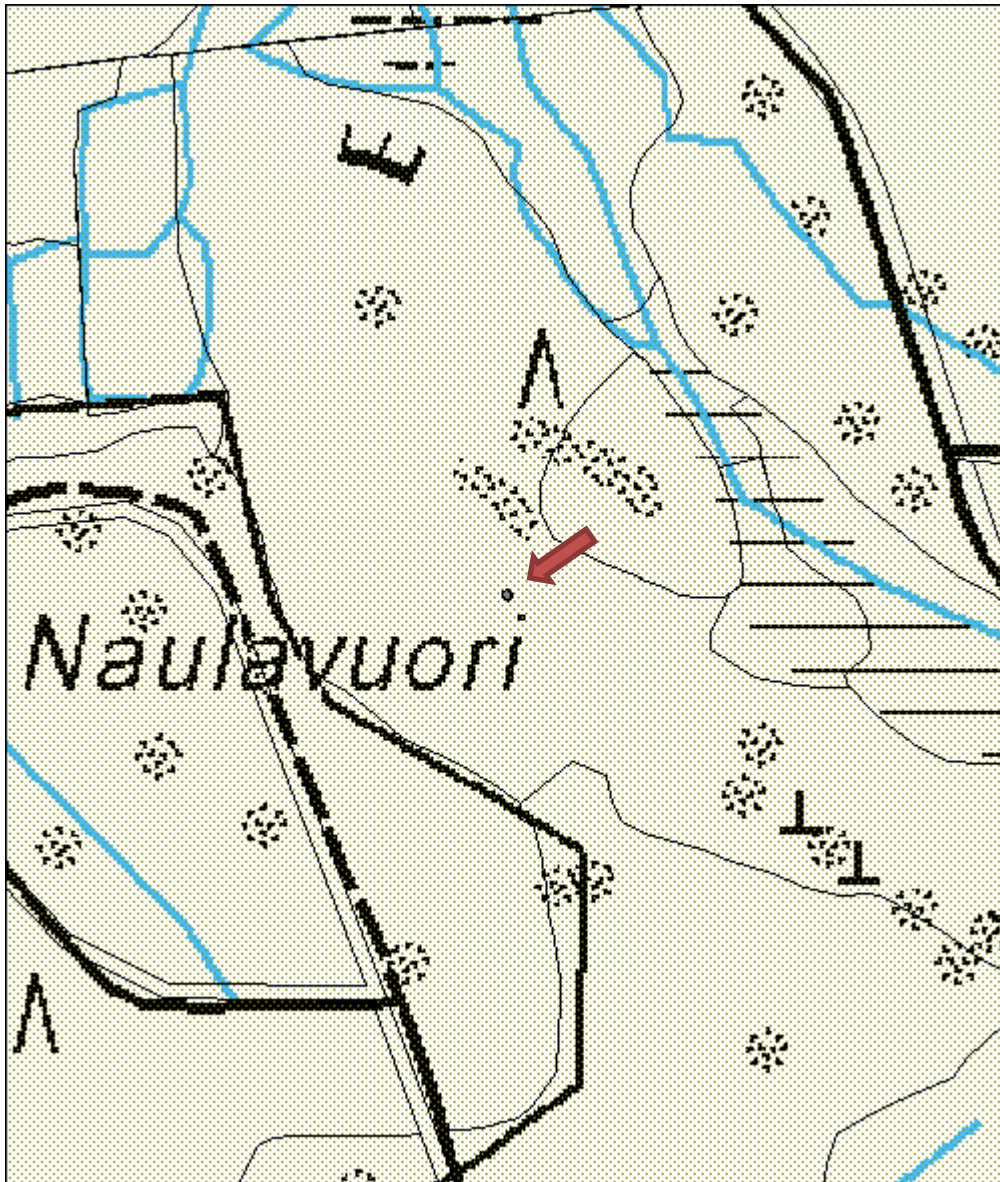
0 Ei määritelty

Selitys:



Tervahauta, kuvattu luoteesta.

Kohdetyyppi:	9 Valmistuspaikat/työpaikat	Copyright:	© Metsähallitus 2008 © Maanmittauslaitos 1/MML/08
Koordinaatit:	X 6901168, Y 3414722, Z 200	Mittakaava:	1:3000



Naulavuori 3 tervahauta
MH-tunnus: 112193

Kohdetyyppi:	9 Valmistuspaikat/työpaikat	Haltija:	121 Metsätalous Länsi-Suomi
Ajoitus:	7116 Uusi aika	Ylläpitäjä:	121 Metsätalous Länsi-Suomi
Rakentamisvuosi:		Kunta:	179 Jyväskylä
Lukumäärä:	1		

Koordinaattiselitys:		Geometria tuotettu:	6 Digitointi, mittakaava $\geq 1:10000$
Koordinaatit:	X 6901177, Y 3414412, Z 185	Löydöt:	

Taustatiedot

Kohde on merkitty Petäjäveden Petäjäiset ry:n suunnistuskarttaan.

Ympäristön kuvaus

Kohde sijaitsee metsäautotien luoteispuolella, Naulavuoren korkeimman tasanteen pohjoisosissa. Kuviolla on siemenviljelmä, jonka puusto on varttunutta kasvatusmetsää.

Kohteen kuvaus

Tervahauta on muodoltaan soikea, sen koko on noin 4 x 5 metriä. Hautakuopan pohja on kuppimainen ja sen syvyys on 1,2 metriä. Vallien leveys on noin metrin. Vallin ulkopuolella haudan itäreunalla on ns. tuuletuskuoppa. Vallissa on näkyvissä hiiltä. Haudassa ei ole halssia.

Kohteen rajaus

Pistemäinen

Tulkinta

Tervahauta

Lisätietoja
Toimenpiteet
Tarkastukset

Tila: 3 Toteutettu Laji: 6 Suojeluarvojen tarkastus Tarkastusvuosi: 2010
 Tarkastuspvm: 16.9.2010 Tarkastaja: R. Mustonen
 Kuvaus: KMO kulttuuriperintöinventointi Jyväskylän seutu

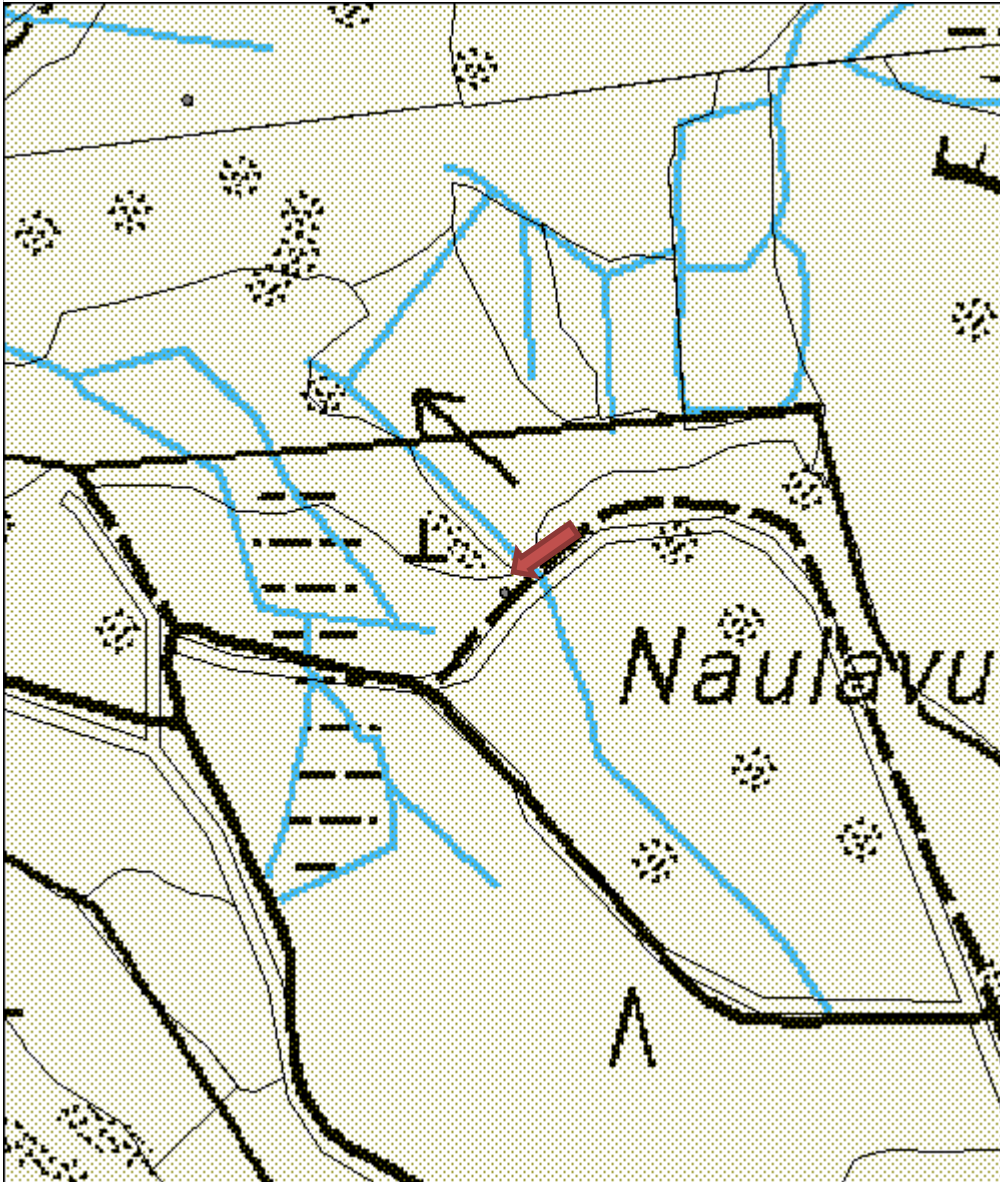
Viranomaisrekisterinro:		Kunto:	1 Hyvä
		Olotila:	2 Ei käytössä
Arvotus:	3 Esitys mj-luokka II	Kohteen suojelu:	9 Muu suojeluarvo

Selitys:		Selitys:
Ympäristön suojelu:	0 Ei määritelty	
Selitys:		



Tervahauta, kuvattu luoteesta.

Kohdetyyppi:	9 Valmistuspaikat/työpaikat	Copyright:	© Metsähallitus 2008 © Maanmittauslaitos 1/MML/08
Koordinaatit:	X 6901177, Y 3414412, Z 185	Mittakaava:	1:3000



Tasainenkangas tervahauta

MH-tunnus: 111884

Kohdetyyppi:	9 Valmistuspaikat/työpaikat	Haltija:	121 Metsätalous Länsi-Suomi
Ajoitus:	7116 Uusi aika	Ylläpitäjä:	121 Metsätalous Länsi-Suomi
Rakentamisvuosi:		Kunta:	179 Jyväskylä
Lukumäärä:	1		

Koordinaattiselitys:		Geometria tuotettu:	7 Digitointi, mittakaava $\geq 1:20000$
Koordinaatit:	X 6900118, Y 3415042, Z 128	Löydöt:	

Taustatiedot

Kohde on merkitty peruskarttaan.

Ympäristön kuvaus

Kuviolla on tuoretta kangasta ja varttunutta kasvatusmetsikköä.

Kohteen kuvaus

Haudan halkaisija on 8,5 metriä. Vallit ovat selkeät ja 1,5 metrin levyiset. Hautakuoppa on laakea ja pohjalta tasainen.

Kohteen rajaus

Pistemäinen

Tulkinta

Tervahauta

Lisätietoja
Toimenpiteet
Tarkastukset

 Tila: 3 Toteutettu Laji: 6 Suojeluarvojen tarkastus Tarkastusvuosi: 2010
 Tarkastuspvm: 14.6.2010 Tarkastaja: R. Mustonen
 Kuvaus: KMO kulttuuriperintöinventointi Jyväskylän seutu

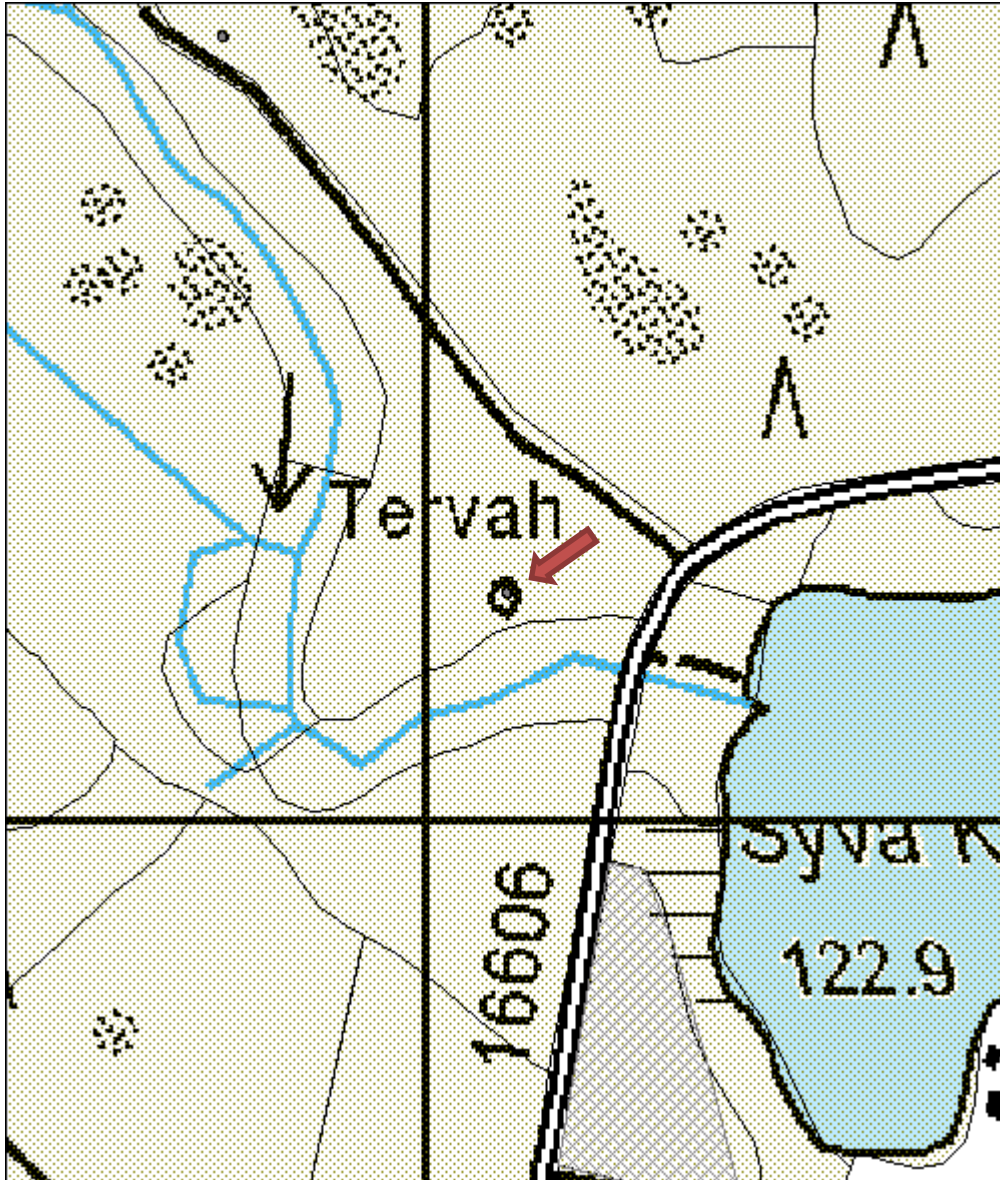
Viranomaisrekisterinro:		Kunto:	1 Hyvä
Arvotus:	3 Esitys mj-luokka II	Olotila:	2 Ei käytössä
Selitys:		Kohteen suojele:	9 Muu suojeluarvo
		Selitys:	

Ympäristön suojelu:	0 Ei määritelty
Selitys:	



Tervahauta, kuvattu lännestä.

Kohdetyyppi:	9 Valmistuspaikat/työpaikat	Copyright:	© Metsähallitus 2008 © Maanmittauslaitos 1/MML/08
Koordinaatit:	X 6900118, Y 3415042, Z 128	Mittakaava:	1:3000



Tasainenkangas 2 tervahauta

MH-tunnus: 112186

Kohdetyyppi:	9 Valmistuspaikat/työpaikat	Haltija:	121 Metsätalous Länsi-Suomi
Ajoitus:	7116 Uusi aika	Ylläpitäjä:	121 Metsätalous Länsi-Suomi
Rakentamisvuosi:		Kunta:	179 Jyväskylä
Lukumäärä:	1		

Koordinaattiselitys:		Geometria tuotettu:	4 Gps-mittaus, korjaamaton
Koordinaatit:	X 6900406, Y 3414895, Z 143	Löydöt:	

Taustatiedot

Hauta on merkitty suunnistuskarttaan.

Ympäristön kuvaus

Kohde sijaitsee Keskipiston pohjoispuolella, mäenrinteessä. Kuviolla on varttunutta kasvatusmetsikköä.

Kohteen kuvaus

Hauta on soikea, hieman suorakaiteen muotoinen ja kooltaan 4 x 3 metriä. Hautakuoppa on kuppimainen ja sen syvyys on 1,4 metriä. Vallit ovat selkeämmät haudan eteläpuolella, alarinteessä, jossa ne ovat noin metrin levyiset. Haudassa ei ole havaittavissa halssia.

Kohteen rajaus

Pistemäinen

Tulkinta

Tervahauta.

Lisätietoja
Toimenpiteet
Tarkastukset

Tila: 3 Toteutettu Laji: 6 Suojeluarvojen tarkastus Tarkastusvuosi: 2010
 Tarkastuspvm: 16.9.2010 Tarkastaja: R. Mustonen
 Kuvaus: KMO kulttuuriperintöinventointi Jyväskylän seutu

Viranomaisrekisterinro:		Kunto:	1 Hyvä
		Olotila:	2 Ei käytössä
Arvotus:	3 Esitys mj-luokka II	Kohteen suojele:	9 Muu suojeluarvo

Selitys:	Selitys:
-----------------	-----------------

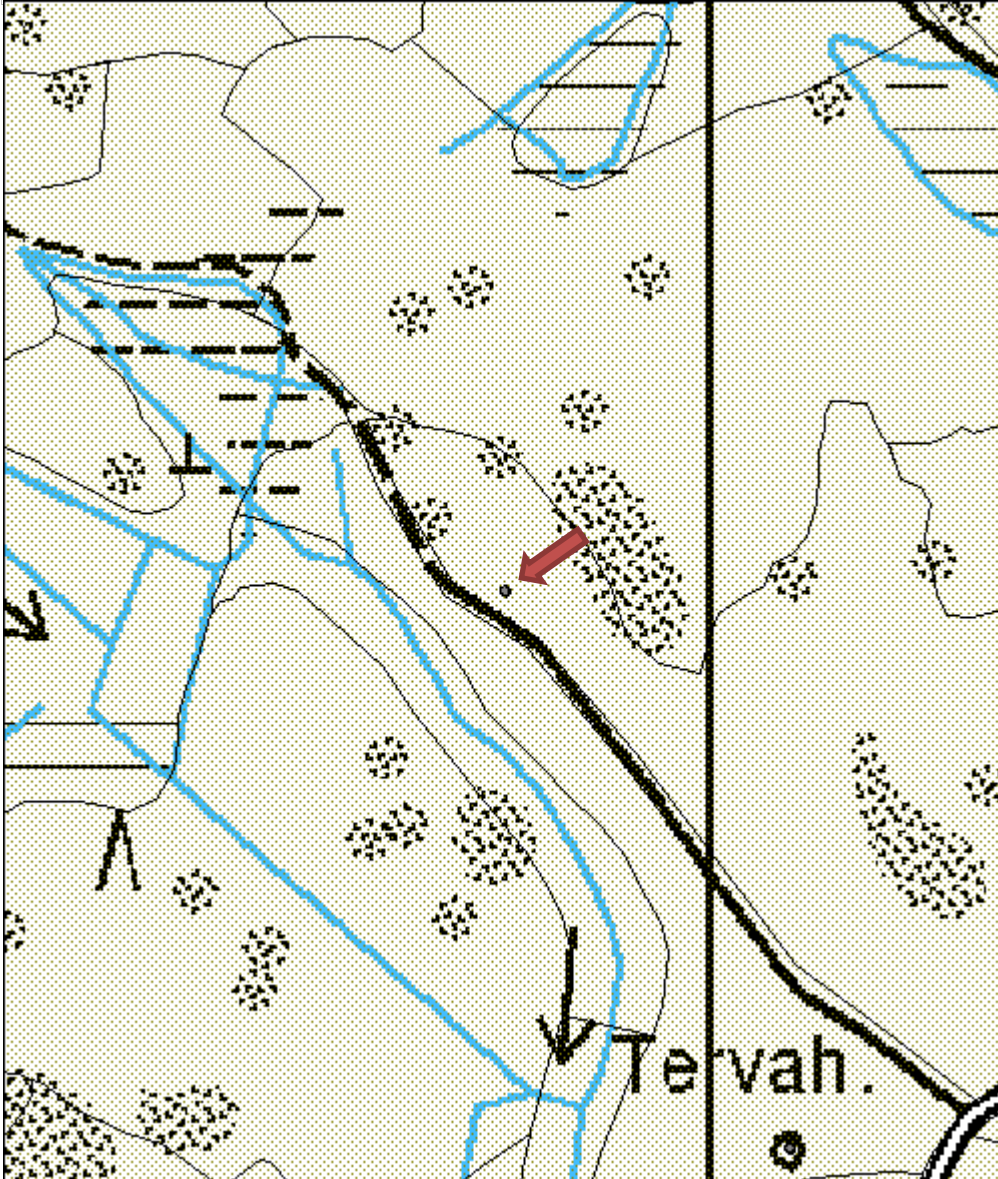
Ympäristön suojelu:	0 Ei määritelty
----------------------------	-----------------

Selitys:	
-----------------	--



Tervahauta, kuvattu kaakosta.

Kohdetyyppi:	9 Valmistuspaikat/työpaikat	Copyright:	© Metsähallitus 2008 © Maanmittauslaitos 1/MML/08
Koordinaatit:	X 6900406, Y 3414895, Z 143	Mittakaava:	1:3000



Pikkula tervahauta

MH-tunnus: 111883

Kohdetyyppi:	9 Valmistuspaikat/työpaikat	Haltija:	121 Metsätalous Länsi-Suomi
Ajoitus:	7116 Uusi aika	Ylläpitäjä:	121 Metsätalous Länsi-Suomi
Rakentamisvuosi:		Kunta:	179 Jyväskylä
Lukumäärä:	2		

Koordinaattiselitys:		Geometria tuotettu:	7 Digitointi, mittakaava $\geq 1:20000$
Koordinaatit:	X 6885691, Y 3418469, Z 193	Löydöt:	

Taustatiedot

Kohde on merkitty peruskarttaan.

Ympäristön kuvaus

Ympäristö on ojitettua, nuorta kuusimetsää. Kohde sijaitsee alueen korkeimmalla mäenrinteellä.

Kohteen kuvaus

Tervahautoja havaittiin kaksi kappaletta töyrään reunassa. Hauta 1 on kooltaan noin 2 x 2,5 metriä. Kuopan syvyys on noin yksi metri. Haudan muoto on kulmikas ja reunat pystysuorat. Kuopan reunassa on näkyvissä avointa maanpintaa: hiekkaa ja kiviä. Vallia on vain yhdellä reunalla.

Hauta 2 on muutaman metrin päässä edellisestä luoteeseen. Se on myös 2 x 2,5 metrin kokoinen, mutta syvyys oli vain puoli metriä. Haudan muoto on epämääräinen ja vallia on hieman haudan eteläpäässä. Selkeitä halssin paikkoja ei ollut näkyvissä.

Kohteen rajaus

Pistemäinen, piste haudan 1 kohdalla.

Tulkinta

Tervahautoja.

Lisätietoja
Toimenpiteet
Tarkastukset

Tila: 3 Toteutettu Laji: 6 Suojeluarvojen tarkastus Tarkastusvuosi: 2010
 Tarkastuspvm: 7.6.2010 Tarkastaja: R. Mustonen
 Kuvaus: KMO kulttuuriperintöinventointi Jyväskylän seutu

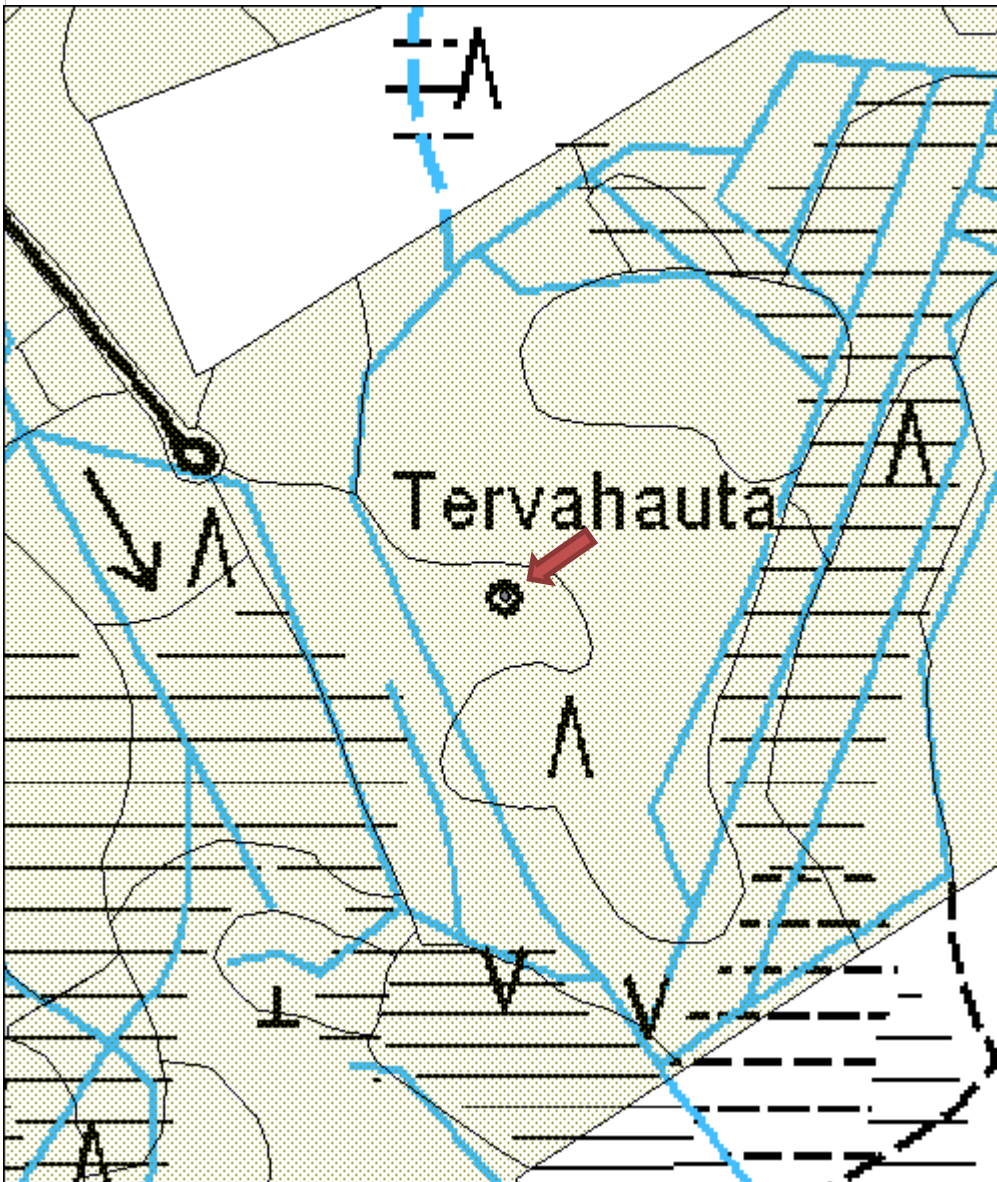
Viranomaisrekisterinro:	Kunto:	1 Hyvä
	Olotila:	2 Ei käytössä

Arvotus:	3 Esitys mj-luokka II	Kohteen suojelu:	9 Muu suojeluarvo
Selitys:		Selitys:	
Ympäristön suojelu:	0 Ei määritelty		
Selitys:			



Tervahauta 1, kuvattu luoteesta.

Kohdetyyppi:	9 Valmistuspaikat/työpaikat	Copyright:	© Metsähallitus 2008 © Maanmittauslaitos 1/MML/08
Koordinaatit:	X 6885691, Y 3418469, Z 193	Mittakaava:	1:3000



Rotkojärvi rajamerkki

MH-tunnus: 112335

Kohdetyyppi:	11 Taide/muistomerkit	Haltija:	620 Etelä-Suomen luontopalvelut
Ajoitus:	7115 Keskiaika	Ylläpitäjä:	620 Etelä-Suomen luontopalvelut
Rakentamisvuosi:		Kunta:	0
Lukumäärä:	1		

Koordinaattiselitys:		Geometria tuotettu:	9 Muu tuottamistapa
Koordinaatit:	X 6869604, Y 3392357, Z 135	Löydöt:	

Taustatiedot

Kohde on muinaisjäännösrekisterissä. Historiallisissa lähteissä kohteesta käytetään nimeä Ruuhivuori.

Ympäristön kuvaus

Kohde sijaitsee valtion maiden rajalla, luode-kaakko -suuntaisen Rotkojärven luoteisosassa, järven pohjoisrannalla. Rotkon ympärille sijoittuvan Ruuhivuoren ylätasanteelta järven tasoon on 30 metrin pudotus. Jyrkänten päällä, lähellä kohteen sijaintipaikkaa on puhelinpylväs.

Kohteen kuvaus

Kohde, kiveen hakattu risti, sijaitsee noin viisi metriä vuoren ylätasanteelta alaspäin kallionseinämän pyöreässä ulkonemassa. Ristin molemmat viivat ovat suunnilleen yhtä pitkät, noin 10 cm. Risti on historiallisten lähteiden mukaan ollut olemassa vuonna 1449, jolloin Eerik Tott tuomitsi Kangasalan erämiesten ja jämsäläisten nautinta-alueiden rajan kulkemaan Nytkymentaipaleen vastamästä Ruuhivuoren kiviristiin ja siitä Kuusivuoreen. Rajasta muodostui Jämsän ja Satakunnan välinen raja.

Kohteen rajaus

Pistemäinen

Tulkinta

Rajakivi

Lisätietoja

Historiallisen aineiston mukaan vuorella on ollut 12-kivinen rajamerkki. Tällaista ei paikallistettu inventoinnissa. Viereisellä Rajalan tilalla isännöivän Kimmo Keskisen mukaan vuoren päällä, rajamerkin kohdalla on hänen äitinsä Lyylin lapsuudessa ollut keinu. Lyyli on myös nähnyt nuorena tyttönä pojan, joka seisoa päällään kiven päällä.

Järveen liittyy Keskisen mukaan useita tarinoita. Yhden tarinan mukaan sinne on heitetty aseita. Toisen tarinan mukaan järveen hukkui vasikka, joka sitten nousi Päijänteestä ylös.

Kohteeseen liittyvää kirjallisuutta: Suvanto, Seppo 1954. Suur-Jämsän keskiaika. Suur-Jämsän historia I, Forssa: 121-124


Toimenpiteet

Tarkastukset

Tila: 3 Toteutettu Laji: 6 Suojeluarvojen tarkastus Tarkastusvuosi: 2010
 Tarkastuspvm: 19.7.2010 Tarkastaja: R. Mustonen
 Kuvaus: KMO kulttuuriperintöinventointi Jyväskylän seutu

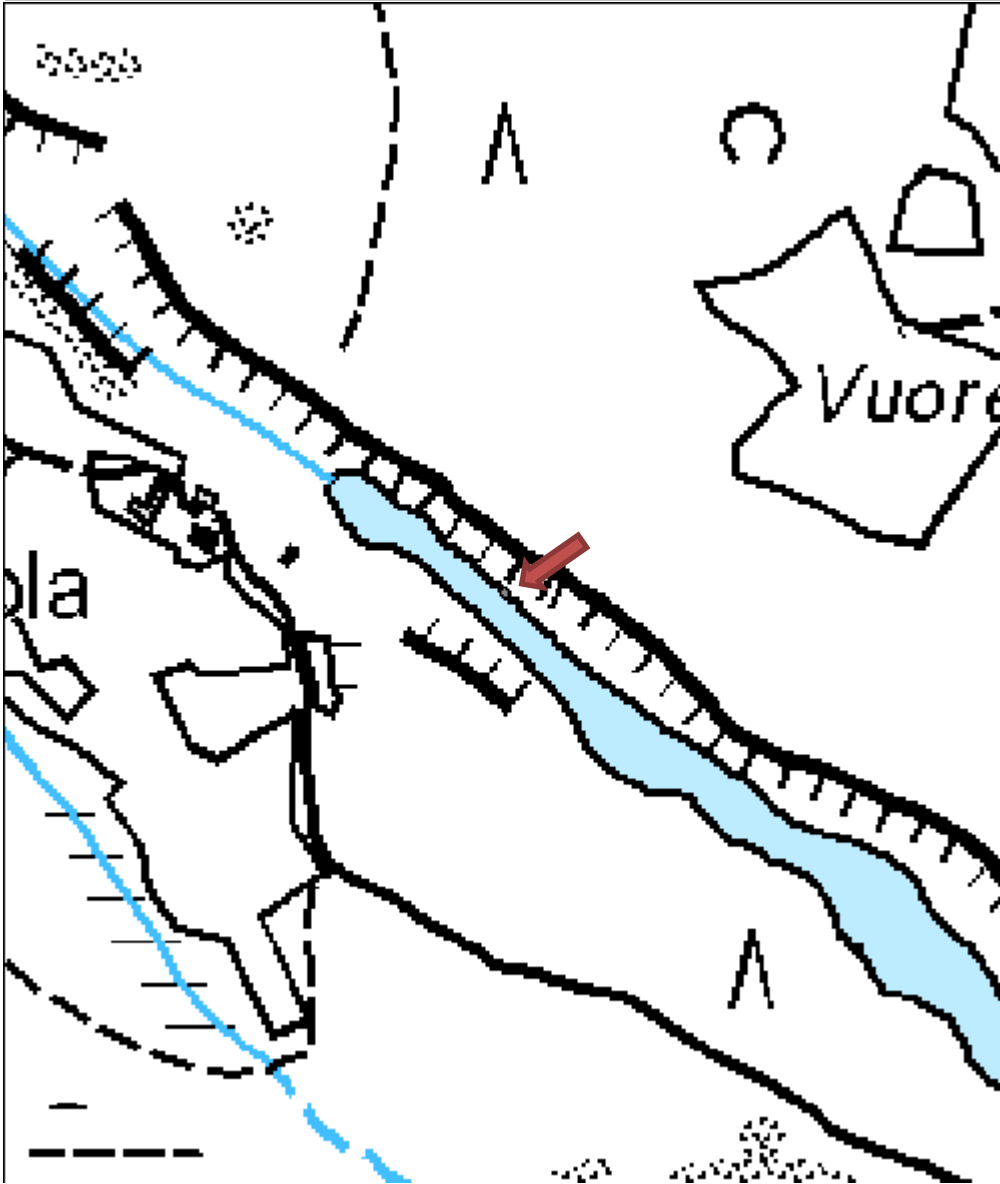
Viranomais- rekisterinro:	1000004320	Kunto:	1 Hyvä
Arvotus:	8 Muu suojeluarvo	Olotila:	2 Ei käytössä
Selitys:		Kohteen suojaus:	2 Muinaisjäännösrekisteri II
		Selitys:	

Ympäristön suojaus:	0 Ei määritelty
--------------------------------------	-----------------

Selitys:


Rotkojärven/Ruuhivuoren rajaristi, kuvattu koillisesta.

Kohdetyyppi:	11 Taide/muistomerkit	Copyright:	© <i>Metsähallitus</i> 2008 © <i>Maanmittauslaitos 1/MML/08</i>
Koordinaatit:	X 6869604, Y 3392357, Z 135	Mittakaava:	1:3000



Okspohja tervahauta
MH-tunnus: 112718

Kohdetyyppi:	9 Valmistuspaikat/työpaikat	Haltija:	121 Metsätalous Länsi-Suomi
Ajoitus:	7116 Uusi aika	Ylläpitäjä:	121 Metsätalous Länsi-Suomi
Rakentamisvuosi:		Kunta:	182 Jämsä
Lukumäärä:	1		

Koordinaattiselitys:		Geometria tuotettu:	4 Gps-mittaus, korjaamaton
Koordinaatit:	X 6881810, Y 3410784, Z 135	Löydöt:	

Taustatiedot

Kohde on merkitty SutiGis:iin.

Ympäristön kuvaus

Kohde sijaitsee mäenrinteen alaosassa, heinittyneen metsäautotien itäpuolella. Kuviolla on taimikkoa.

Kohteen kuvaus

Tervahaudan halkaisija on viisi metriä. Kuopan leveys on kolme metriä ja sen pohjalla on vielä metrin levyinen syvämpi kouru. Kuopan syvyys on 1,5 metriä. Vallit ovat selkeät. Valli on rikkoutunut kaakkoisosasta, ja näkyvillä on hiiltä. Haudan päällä kasvaa pihlajaa ja pieniä kuusia.

Kohteen rajaus

Pistemäinen

Tulkinta

Tervahauta

Lisätietoja
Toimenpiteet
Tarkastukset

Tila: 3 Toteutettu Laji: 6 Suojeluarvojen tarkastus Tarkastusvuosi: 2010
Tarkastuspvm: 9.7.2010 Tarkastaja: R. Mustonen
Kuvaus: KMO kulttuuriperintöinventointi Jyväskylän seutu

Viranomaisrekisterinro:		Kunto:	2 Keskinertainen
Arvotus:	3 Esitys mj-luokka II	Olotila:	2 Ei käytössä
Selitys:		Kohteen suojelu:	9 Muu suojeluarvo
		Selitys:	

Ympäristön suojelu:	0 Ei määritelty
Selitys:	



Tervahauta, kuvattu pohjoisesta.

Kohdetyyppi:	9 Valmistuspaikat/työpaikat	Copyright:	© Metsähallitus 2008 © Maanmittauslaitos 1/MML/08
Koordinaatit:	X 6881810, Y 3410784, Z 135	Mittakaava:	1:3000



Riihilampi tervahauta
MH-tunnus: 110709

Kohdetyyppi:	9 Valmistuspaikat/työpaikat	Haltija:	121 Metsätalous Länsi-Suomi
Ajoitus:	7116 Uusi aika	Ylläpitäjä:	121 Metsätalous Länsi-Suomi
Rakentamisvuosi:		Kunta:	249 Keuruu
Lukumäärä:	1		

Koordinaattiselitys:		Geometria tuotettu:	4 Gps-mittaus, korjaamaton
Koordinaatit:	X 6921548, Y 3347781, Z 195	Löydöt:	

Taustatiedot

Kohde on merkitty SutiGis:iin.

Ympäristön kuvaus

Kohde sijaitsee Peuranevan turvetuotantoalueen eteläpuolella, metsäautotien pohjoispuolella mäenrinteen lounaisreunassa. Kuviolla on varttunutta kasvatusmetsää.

Kohteen kuvaus

Tervahaudan halkaisija on noin 15 metriä. Sen vallien leveys on paikoin viisi metriä. Hautakuopan syvyys on noin 0,7 metriä. Halssi laskee kaakkoon. Halssin paikalla on noin kahden metrin pituinen ura, jonka jälkeen maa laskee jyrkästi ja ura jatkuu alempana vielä toiset kaksi metriä. Haudan päällä kasvaa tiheästi lehti- ja havupuita.

Kohteen rajaus

Kohteen rajaus on pistemäinen.

Tulkinta

Tervahauta.

Lisätietoja
Toimenpiteet
Tarkastukset

 Tila: 3 Toteutettu Laji: 6 Suojeluarvojen tarkastus Tarkastusvuosi: 2010
 Tarkastuspvm: 30.9.2010 Tarkastaja: R. Mustonen
 Kuvaus: KMO kulttuuriperintöinventointi Jyväskylän seutu

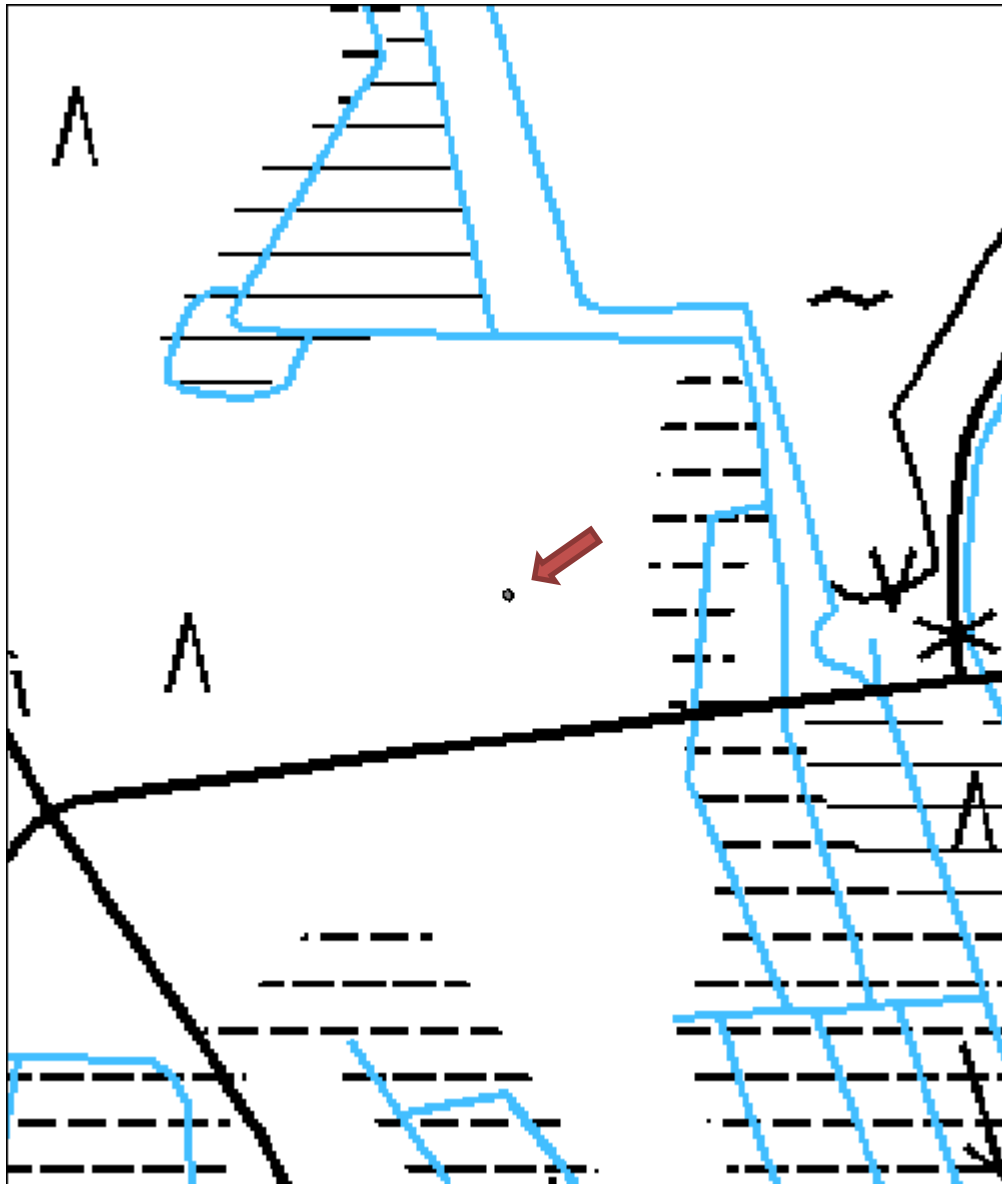
Viranomaisrekisterinro:		Kunto:	1 Hyvä
		Olotila:	2 Ei käytössä
Arvotus:	3 Esitys mj-luokka II	Kohteen	9 Muu suojeluarvo

Selitys:	suojelu: Selitys:
Ympäristön suojelu:	0 Ei määritelty
Selitys:	



Tervahauta, kuvattu lounaasta.

Kohdetyyppi:	9 Valmistuspaikat/työpaikat	Copyright:	© Metsähallitus 2008 © Maanmittauslaitos 1/MML/08
Koordinaatit:	X 6921548, Y 3347781, Z 195	Mittakaava:	1:3000



Koivumäki tervahauta	MH-tunnus: 110587
-----------------------------	--------------------------

Kohdetyyppi:	9 Valmistuspaikat/työpaikat	Haltija:	121 Metsätalous Länsi-Suomi
Ajoitus:	7116 Uusi aika	Ylläpitäjä:	121 Metsätalous Länsi-Suomi
Rakentamisvuosi:		Kunta:	291 KUHMOINEN
Lukumäärä:	1		

Koordinaattiselitys:	Geometria tuotettu: 4 Gps-mittaus, korjaamaton
Koordinaatit: X 6830006, Y 3398663, Z 127	Löydöt:

Taustatiedot

Tieto kohteesta saatiin haastattelussa. Kohteesta on myös maininta SutiGis:in kuviokortin huomiokentässä.

Ympäristön kuvaus

Kohde sijaitsee Koivumäen talosta noin 200 metriä kaakkoon, metsäautotien pohjoispuolella. Kuviolla on aukeaa kivikkoista kangasta.

Kohteen kuvaus

Kuopan koko on 2,5 x 1 metriä, ja sen syvyys on 0,5 metriä. Kuopassa on vallia itäreunalla. Turpeen alla oli havaittavissa hieman hiiltä, joten kyseessä voi olla tervahauta.

Kohteen rajaus

Pistemäinen

Tulkinta

Tervahauta

Lisätietoja
Toimenpiteet
Tarkastukset

Tila: 3 Toteutettu Laji: 6 Suojeluarvojen tarkastus Tarkastusvuosi: 2010
 Tarkastuspvm: 23.9.2010 Tarkastaja: R. Mustonen
 Kuvaus: KMO kulttuuriperintöinventointi Jyväskylän seutu

Viranomaisrekisterinro:	Kunto: 1 Hyvä
	Olotila: 2 Ei käytössä
Arvotus: 3 Esitys mj-luokka II	Kohteen suojelu: 9 Muu suojeluarvo

Selitys:

Selitys:

**Ympäristön
suojelu:**

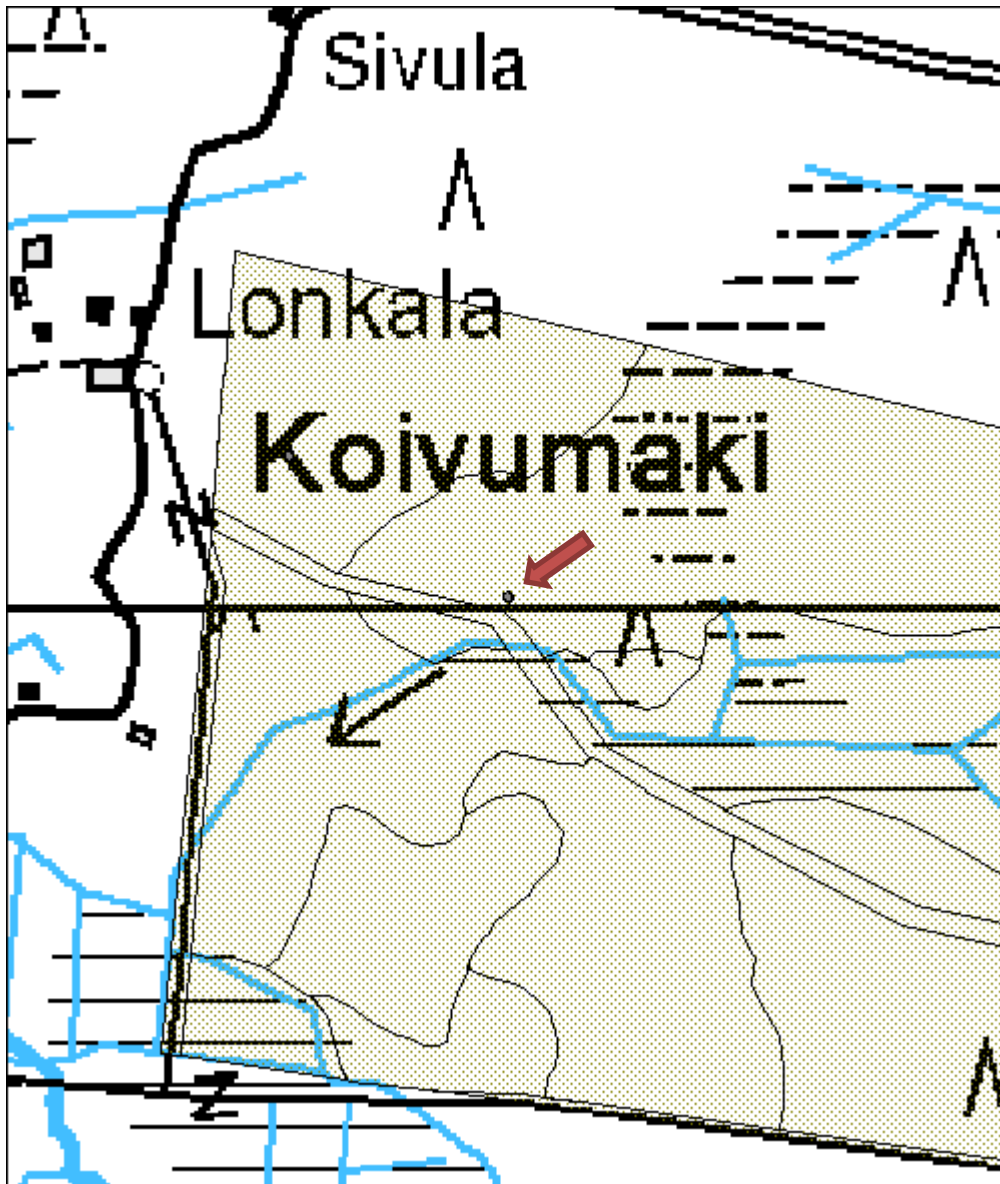
0 Ei määritelty

Selitys:



Pitkänomainen painanne, kuvattu lounaasta.

Kohdetyyppi:	9 Valmistuspaikat/työpaikat	Copyright:	© Metsähallitus 2008 © Maanmittauslaitos 1/MML/08
Koordinaatit:	X 6830006, Y 3398663, Z 127	Mittakaava:	1:3000



Kulopalo tervahauta

MH-tunnus: 110581

Kohdetyyppi:	9 Valmistuspaikat/työpaikat	Haltija:	121 Metsätalous Länsi-Suomi
Ajoitus:	7116 Uusi aika	Ylläpitäjä:	121 Metsätalous Länsi-Suomi
Rakentamisvuosi:		Kunta:	410 LAUKAA
Lukumäärä:	1		

Koordinaattiselitys:		Geometria tuotettu:	4 Gps-mittaus, korjaamaton
Koordinaatit:	X 6898254, Y 3451770, Z 120	Löydöt:	

Taustatiedot

Kohteesta kerrottiin haastattelussa. Paikalle opasti Jari Sirviö.

Ympäristön kuvaus

Kohde sijaitsee metsäautotien länsipuolella, soiden ympäröimän pitkän mäkialueen reunassa. Maasto on kivistä. Kuviolla on taimikkoa. Maanmuokkauksessa tervahauta on säilytetty.

Kohteen kuvaus

Tervahaudan mitat ovat 9 x 7 metriä. Kuopan syvyys on 1,4 metriä. Se laskeutuu tasaisen loivasti. Vallit ovat kookkaat, niiden leveys on 1,5 metriä. Haudan lounaisreunassa on kuoppa. Vallin päällä on noin satavuotiaan puun kanto.

Kohteen rajausta

Kohteen rajausta on pistemäinen.

Tulkinta

Tervahauta.

Lisätietoja
Toimenpiteet
Tarkastukset

Tila: 3 Toteutettu Laji: 6 Suojeluarvojen tarkastus Tarkastusvuosi: 2010
 Tarkastuspvm: 9.6.2010 Tarkastaja: R. Mustonen
 Kuvaus: KMO kulttuuriperintöinventointi Jyväskylän seutu

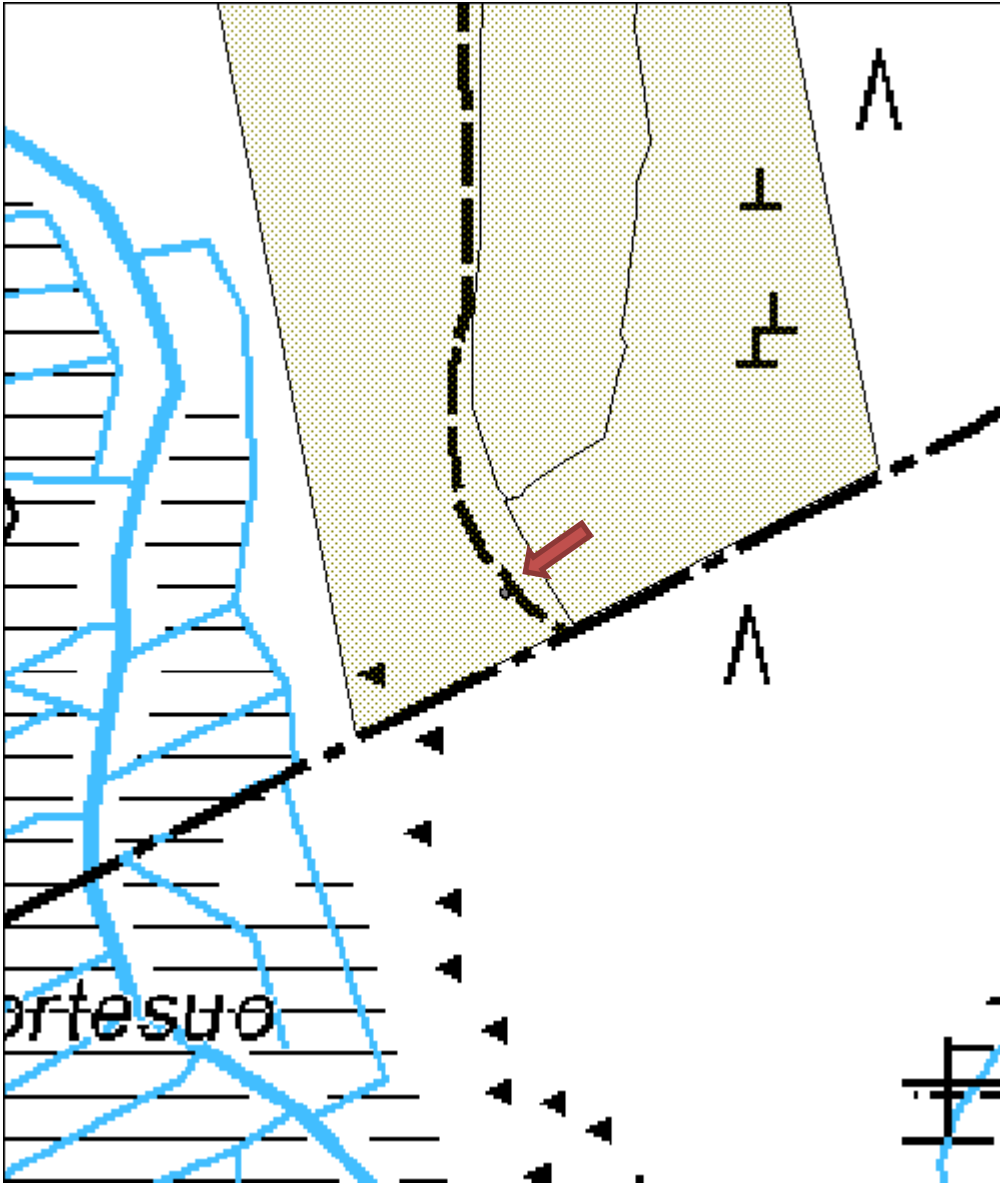
Viranomaisrekisterinro:		Kunto:	1 Hyvä
		Olotila:	2 Ei käytössä
Arvotus:	3 Esitys mj-luokka II	Kohteen suojele:	9 Muu suojeluarvo

Selitys:	Vallin päällä 100-vuotiaan puun kanto.	Selitys:
Ympäristön suojele:	0 Ei määritelty	
Selitys:		



Tervahauta, kuvattu luoteesta.

Kohdetyyppi:	9 Valmistuspaikat/työpaikat	Copyright:	© <i>Metsähallitus</i> 2008 © <i>Maanmittauslaitos 1/MML/08</i>
Koordinaatit:	X 6898254, Y 3451770, Z 120	Mittakaava:	1:3000



Kirkkokangas puolustusvarustus

MH-tunnus: 112300

Kohdetyyppi:	5 Puolustusvarustukset	Haltija:	121 Metsätalous Länsi-Suomi
Ajoitus:	7116 Uusi aika	Ylläpitäjä:	121 Metsätalous Länsi-Suomi
Rakentamisvuosi:		Kunta:	508 MÄNTTÄ-VILPPULA
Lukumäärä:	2		

Koordinaattiselitys:	mitattu havaitun juoksuhaudan kohdalta	Geometria tuotettu:	9 Muu tuottamistapa
Koordinaatit:	X 6881250, Y 3368130, Z 109	Löydöt:	

Taustatiedot

Kohteesta kerrottiin haastattelussa ja siitä on tieto SutiGis:ssä.

Ympäristön kuvaus

Kirkkokangas sijaitsee Vilppulan kirkon luoteispuolella ja sitä ympäröivät etelä- ja länsipuolella vesistöt. Kangasta kiertävät varikon vanhat aidat. Kuviolla, johon kohde on merkitty, on taimikkoa.

Kohteen kuvaus

Juoksuhaudat ovat lähestulkoon kadonneet kasvillisuuden sekaan. Niiden tarkkaa sijaintia ja lukumäärää on vaikea määrittellä. Merkityn sijainnin lisäksi rakenteita on Kirkkokankaan länsiosissa. Juoksuhaudat liittyvät todennäköisesti vuoden 1918 tapahtumiin, jolloin valkoiset pitivät hallussaan Vilppulan-Ruoveden maantietä. 7. helmikuuta punaiset yrittivät päästä Kirkkosalmen yli ja pääsivätkin pohjoispuolisille rantapenkoille. Valkoiset pääsivät kuitenkin lopulta voitolle. Kirkkokankaalla tapahtunut myöhempi puolustusvoimien toiminta (Vilppulan varikko) vaikeuttaa kansalaissodan rakenteiden erottamista nuoremmista. Todennäköisesti Kirkkokankaan koillisosissa sijaitsevat poterot liittyvät nuorempaan toimintaan.

Kohteen rajaus

Pistemäinen

Tulkinta

Vuoden 1918 tapahtumiin liittyviä juoksuhautoja

Lisätietoja

Kirjallisuutta: Mönkkönen, Mauri 1988. Vilppulan ja Pohjaslahden historia 1866-1918 Nälkävuosista kapinaan. Vanhan Ruoveden historia III:4: 315-322.

Toimenpiteet
Tarkastukset

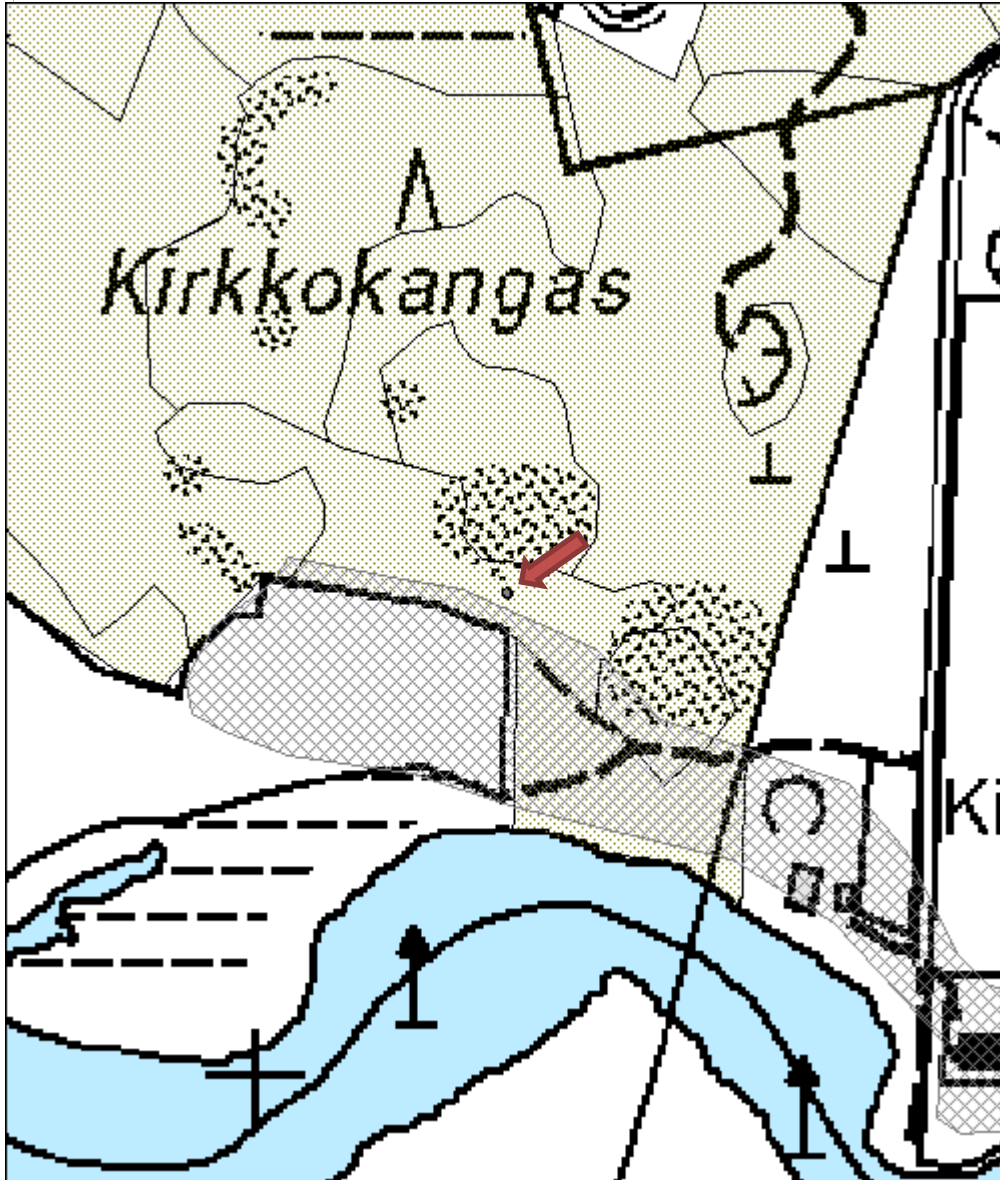
Tila: 3 Toteutettu Laji: 6 Suojeluarvojen tarkastus Tarkastusvuosi: 2010
 Tarkastuspvm: 21.7.2010 Tarkastaja: R. Mustonen
 Kuvaus: KMO kulttuuriperintöinventointi Jyväskylän seutu

Viranomaisrekisterinro:		Kunto:	2 Kesinkertainen
Arvotus:	3 Esitys mj-luokka II	Olotila:	2 Ei käytössä
Selitys:		Kohteen suojele:	9 Muu suojeleuarvo
Selitys:		Selitys:	
Ympäristön suojele:	0 Ei määritelty		
Selitys:			



Juoksuhaata kasvillisuuden peitossa, kuvattu etelästä.

Kohdetyyppi:	5 Puolustusvarustukset	Copyright:	© <i>Metsähallitus</i> 2008 © <i>Maanmittauslaitos 1/MML/08</i>
Koordinaatit:	X 6881250, Y 3368130, Z 109	Mittakaava:	1:3000



Pyhäkangas karsikko

MH-tunnus: 126861

Kohdetyyppi:	11 Taide/muistomerkit	Haltija:	620 Etelä-Suomen luontopalvelut
Ajoitus:	7116 Uusi aika	Ylläpitäjä:	620 Etelä-Suomen luontopalvelut
Rakentamisvuosi:		Kunta:	729 Saarijärvi
Lukumäärä:	28		

Koordinaattiselitys:	alueen keskikoordinaatti	Geometria tuotettu:	6 Digitointi, mittakaava $\geq 1:10000$
Koordinaatit:	X 6962571, Y 3432279, Z 152	Löydöt:	

Taustatiedot

Kohde on tunnettu. Siitä kerrottiin haastatteluissa ja siitä on myös merkintä SutiGis:ssa.

Ympäristön kuvaus

Pyhäkankaan karsikko sijaitsee Pyyrinlahdesta Kurelahteen johtavan vanhan tien varrella kohdassa, jossa on jyrkkä nousu. Karsikon ympärillä on kangasmetsää, jossa on uudistuskypsää puustoa. Kankaalla vanhan tien ympäristössä on useita pieniä kuoppia. Osa niistä on varmaankin myrskyssä kaatuneiden puiden juurten aikaansaamia, mutta osa kuopista on liian pyöreitä ja säännöllisen muotoisia tuulenskaadoiksi.

Kohteen kuvaus

Alueelta on vuonna 1962 kartoitettu 28 karsikkopuuta. Perimätiedon mukaan puita on ollut aikoinaan paljon enemmän (toista sataa), mutta suuri osa niistä on kaatunut myrskyssä. Vainajaa kuljetettaessa Saarijärvelle kirkkomaahan, Pyhäkankaalla on pysähdetty lepuuttamaan hevosia, tehty karsikkopuu ja otettu perimätiedon mukaan ryyppy vainajan muistolle. Vanhin säilynyt vuosiluku karsikossa on 1833 ja nuorin 1897. Osassa puita arpi on kasvanut umpeen, eikä kaiverruksia ole enää näkyvissä.

Puu, jossa on teksti 1860 HP, on yhdistetty Heikki Niilonpoika Paatelaiseen, joka on kirkonkirjojen mukaan kuollut kyseisenä vuonna halvaukseen 67-vuotiaana.

Teksti 1846 AK on liitetty Antti Juhananpoika Kauppiseen, mutta tämä tunnistus on epävarma, koska ensimmäinen kirjain voi olla muukin, kuin A.

Kohteen rajaus

Karsikko on rauhoitettu vuonna 1904 metsänhoitaja Karl Branderin aloitteesta ja rajattu omaksi kuviokseen. Jussi T. Lappalaisen artikkelissa todetaan, että yksi karsikkopuu (puu numero 1) on jäänyt luonnonsuojelun ulkopuolelle (s. 384). Tästä ei ollut tietoa kohdetta tarkistettaessa, joten ei ole varmaa onko puu 1 yhä pystyssä. Kohteen aluerajaus on kuitenkin ulotettu puun numero 1:n sijaintikohdalle metsätalouden puolelle. Vanha tie on osa kokonaisuutta ja kuuluu metsätalouden hallintaan.

Tulkinta

Karsikko ja vanha tie.

Lisätietoja

Karsikkopuu on puu, johon tehtiin merkintä vainajasta. Kuoreen tehtiin yleensä pilkka, johon veistettiin esimerkiksi vainajan nimi, syntymä- ja kuolinvuosi, risti tai puumerkki. Puusta myös karsittiin oksia.

Kirjallisuutta esimerkiksi: Lappalainen Jussi T. 1963. Pyhäkankaan karsikko tänään.– (toim. Mauno Jokipii) Saarijärven kirja, JKYY:n kotiseutusarja N:o 1, Pieksämäki: 383–392

Toimenpiteet
Tarkastukset

Tila: 3 Toteutettu Laji: 6 Suojeluarvojen tarkastus Tarkastusvuosi: 2010
 Tarkastuspvm: 1.7.2010 Tarkastaja: R. Mustonen
 Kuvaus: KMO kulttuuriperintöinventointi Jyväskylän seutu

**Viranomais-
rekisterinro:**
Kunto: 1 Hyvä

Arvotus: 3 Esitys mj-luokka II

Olotila: 2 Ei käytössä

**Kohteen
suojelu:** 9 Muu suojeluarvo

Selitys:
Selitys:
**Ympäristön
suojelu:**

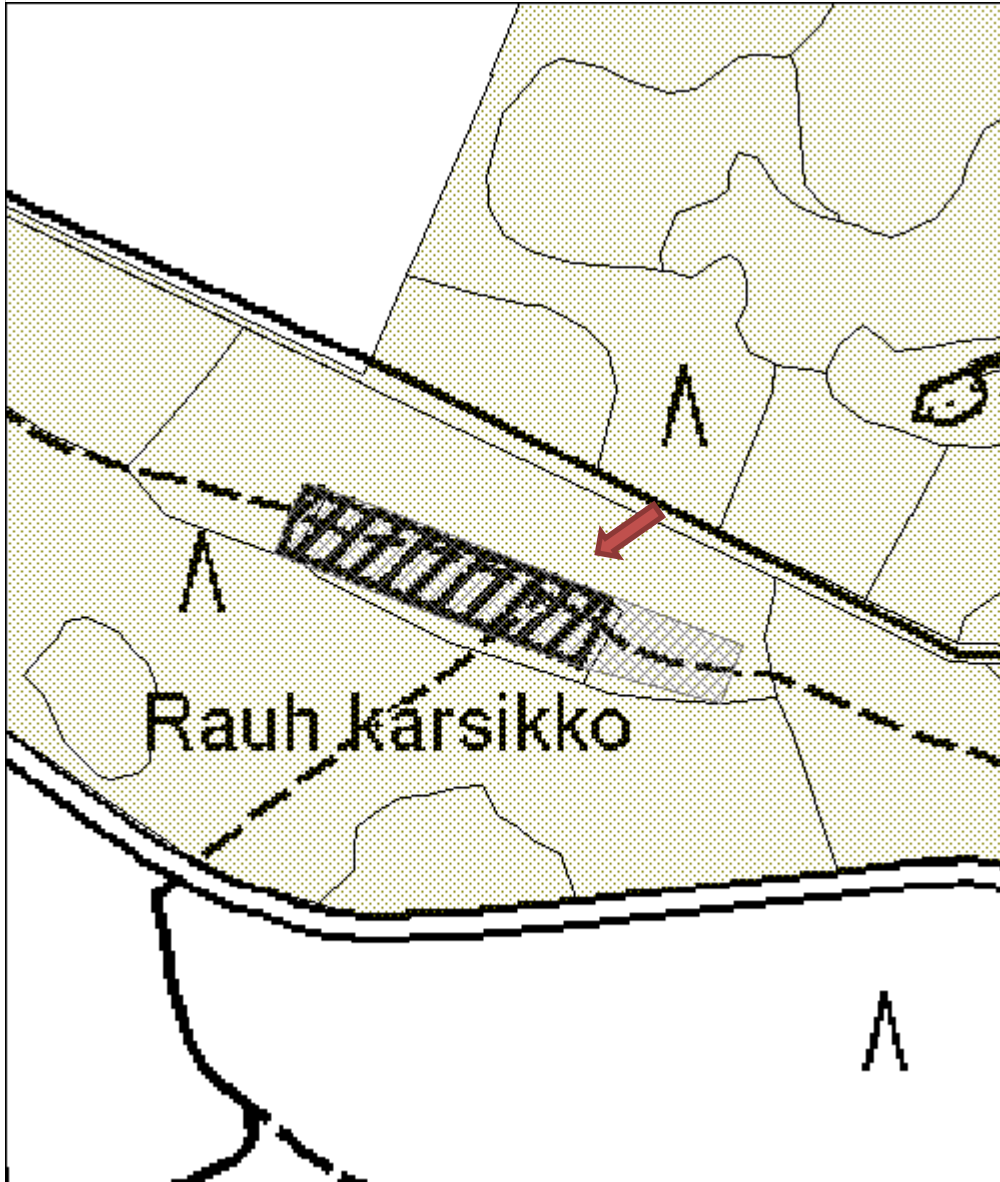
0 Ei määritelty

Selitys:


Puussa on luku 1846 ja nimikirjaimet, mahdollisesti A.K.

Vanha ruumistie, kuvattu länsiluoteesta.

Kohdetyyppi:	11 Taide/muistomerkit	Copyright:	© <i>Metsähallitus</i> 2008 © <i>Maanmittauslaitos 1/MML/08</i>
Koordinaatit:	X 6962571, Y 3432279, Z 152	Mittakaava:	1:3000



Patama puolustusvarustus

MH-tunnus: 112485

Kohdetyyppi:	5 Puolustusvarustukset	Haltija:	121 Metsätalous Länsi-Suomi
Ajoitus:	7116 Uusi aika	Ylläpitäjä:	121 Metsätalous Länsi-Suomi
Rakentamisvuosi:		Kunta:	729 Saarijärvi
Lukumäärä:			

Koordinaatti-selitys:	alueen keskikoordinaatti	Geometria tuotettu:	6 Digitointi, mittakaava $\geq 1:10000$
Koordinaatit:	X 6962943, Y 3430366, Z 155	Löydöt:	

Taustatiedot

Tieto kohteesta saatiin SutiGis:stä.

Ympäristön kuvaus

Kohde sijaitsee Häkkiläntien pohjoispuolella, Pataman taimitarhan eteläpuolella. Paikka on hiekkaharjun eteläreunalla. Kuviolta on hakattu puut. Miikka Kumpulainen Keski-Suomen museosta on tarkastanut paikan 3.9.2009 ja ohjeistanut, että kuviolla ei saa tehdä maanmuokkausta.

Kohteen kuvaus

Kankaalla risteilee juoksuautoja, jotka ovat osittain täyttyneet maalla. Juoksuautojen lomassa on maakumpuja ja kuoppia. Kohteen kaakkoisosassa on kaksi vierekkäistä pitkänmallista maakumpua, muut ovat epämääräisempiä.

Kohteesta on tarkempi kartta liitetiedostona. Kohde liittyy todennäköisesti venäläisten linnoitustöihin 1910-luvulla, vaikkakin lähistöllä (< 10 km) on käyty sekä nuijasodan että suuren pohjan sodan taistelua.

Kohteen rajaus

Aluemainen

Tulkinta

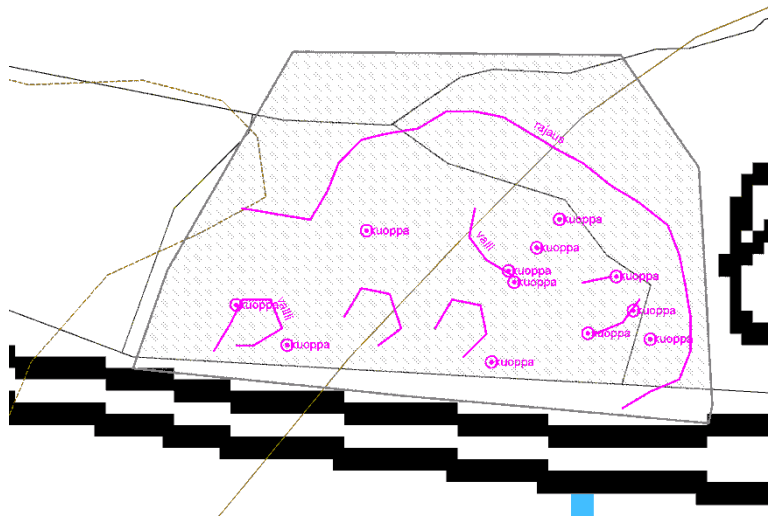
Todennäköisesti 1910-luvulle ajoittuvia puolustusrakennelmia.

Lisätietoja
Toimenpiteet
Tarkastukset

Tila: 3 Toteutettu Laji: 6 Suojeluarvojen tarkastus Tarkastusvuosi: 2010
 Tarkastuspvm: 1.7.2010 Tarkastaja: R. Mustonen
 Kuvaus: KMO kulttuuriperintöinventointi Jyväskylän seutu

Viranomaisrekisterinro:	Kunto:	1 Hyvä
	Olotila:	2 Ei käytössä

Arvotus:	3 Esitys mj-luokka II	Kohteen suojelu:	9 Muu suojeluarvo
Selitys:		Selitys:	
Ympäristön suojelu:	0 Ei määritelty		
Selitys:			

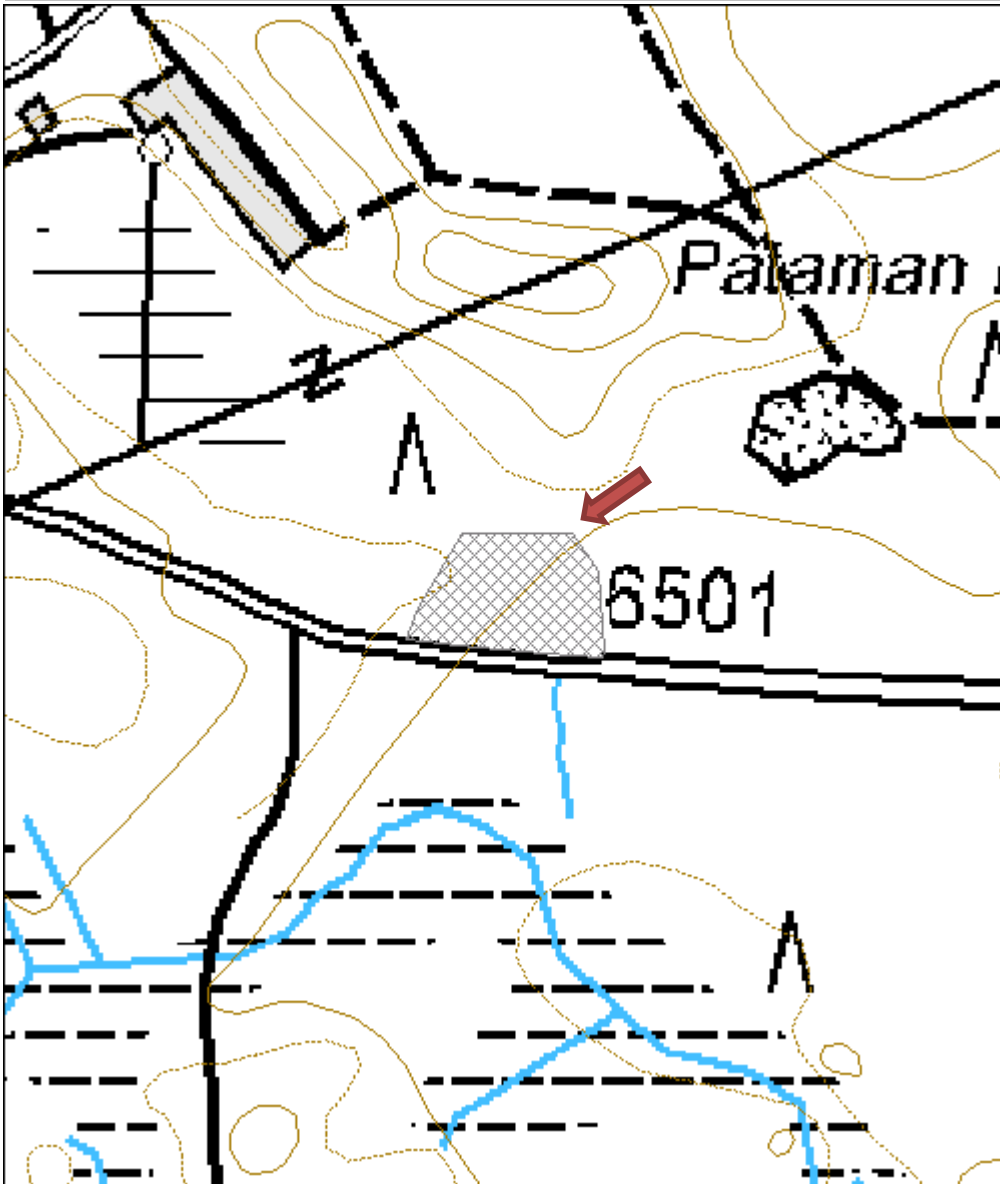


Kartta kohteen rakenteista.



Maakumpuja, kuvattu pohjoisesta.

Kohdetyyppi:	5 Puolustusvarustukset	Copyright:	© Metsähallitus 2008 © Maanmittauslaitos 1/MML/08
Koordinaatit:	X 6962943, Y 3430366, Z 155	Mittakaava:	1:3000



Syrjäharju tervahauta

MH-tunnus: 112391

Kohdetyyppi:	9 Valmistuspaikat/työpaikat	Haltija:	121 Metsätalous Länsi-Suomi
Ajoitus:	7116 Uusi aika	Ylläpitäjä:	121 Metsätalous Länsi-Suomi
Rakentamisvuosi:		Kunta:	729 Saarijärvi
Lukumäärä:	2		

Koordinaatti-selitys:	Alueen keskikoordinaatti	Geometria tuotettu:	6 Digitointi, mittakaava $\geq 1:10000$
Koordinaatit:	X 6967066, Y 3425844, Z 148	Löydöt:	

Taustatiedot

Kohde on merkitty SutiGis:iin.

Ympäristön kuvaus

Kohde sijaitsee Ison Suojärven eteläpuolitse kulkevalla Syrjäharjulla. Tien molemmilla puolilla on tervahaudat. Kuviolla on varttunutta kasvatusmetsikköä.

Kohteen kuvaus

Molempien tervahautojen halkaisija on 12 metriä ja syvyys noin puoli metriä. Vallien leveys on 2-3 metriä. Vallien ulkopuolella on selkeät ojat. Haudoissa ei havaittu halssia. Ympäröivässä metsässä oli lukuisia pienehköjä kuoppia.

Kohteen rajausta

Kohteen rajausta on aluemainen.

Tulkinta

Kaksi tervahautaa.

Lisätietoja

Alueella on tulossa kasvatushakkuut.

Toimenpiteet
Tarkastukset

Tila: 3 Toteutettu Laji: 6 Suojeluarvojen tarkastus Tarkastusvuosi: 2010
 Tarkastuspvm: 1.7.2010 Tarkastaja: R. Mustonen
 Kuvaus: KMO kulttuuriperintöinventointi Jyväskylän seutu

Viranomaisrekisterinro:		Kunto:	1 Hyvä
		Olotila:	2 Ei käytössä
Arvotus:	3 Esitys mj-luokka II	Kohteen	9 Muu suojeluarvo

Selitys:	suojelu:
	Selitys:
Ympäristön suojelu:	0 Ei määritelty
Selitys:	

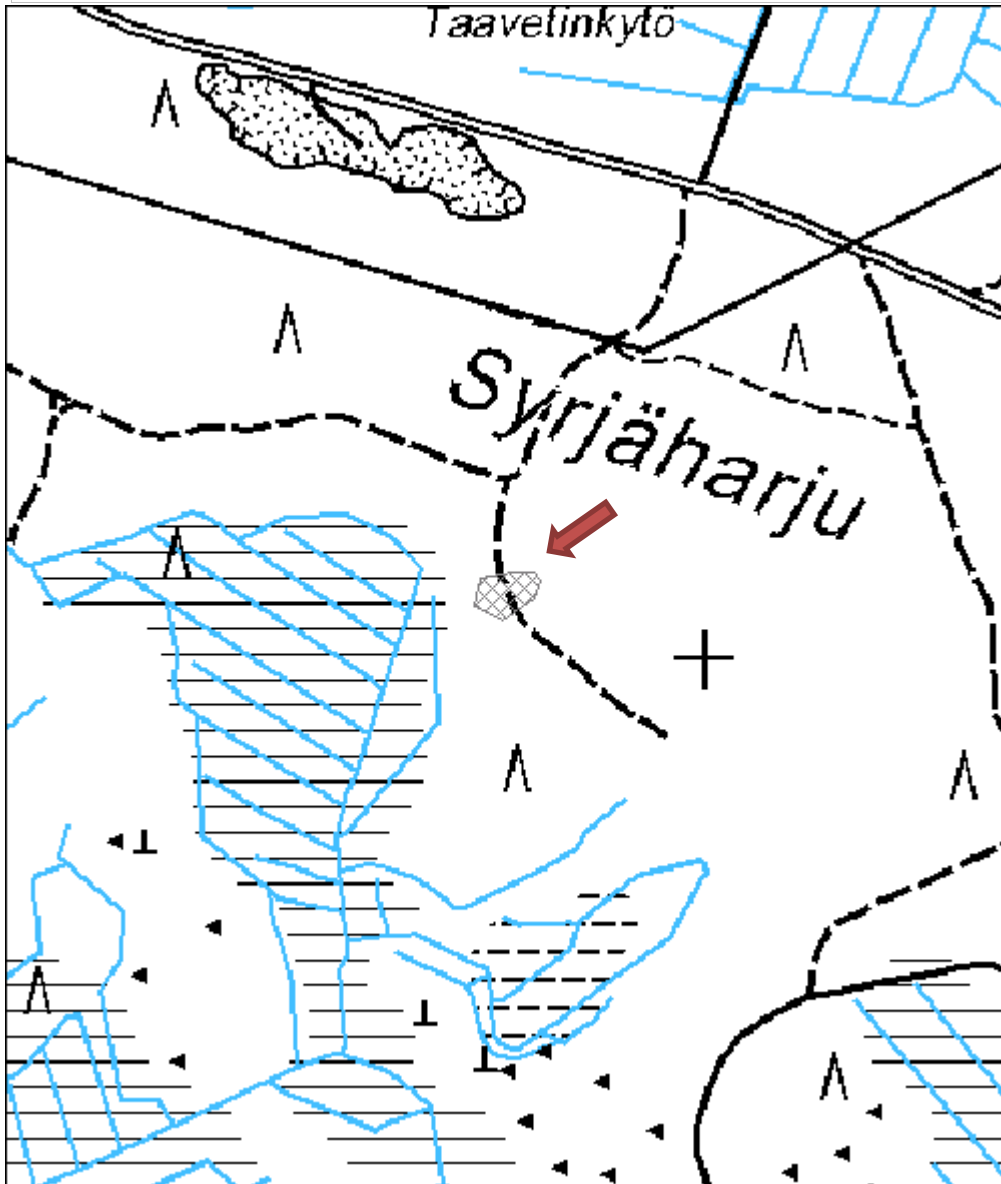


Itäisen tervahaudan pohjaa, kuvattu lännestä.



Läntisen tervahaudan vallia, kuvattu luoteesta.

Kohdetyyppi:	9 Valmistuspaikat/työpaikat	Copyright:	© Metsähallitus 2008 © Maanmittauslaitos 1/MML/08
Koordinaatit:	X 6967066, Y 3425844, Z 148	Mittakaava:	1:5000



Pumppuamo tervahauta

MH-tunnus: 112474

Kohdetyyppi:	9 Valmistuspaikat/työpaikat	Haltija:	121 Metsätalous Länsi-Suomi
Ajoitus:	7116 Uusi aika	Ylläpitäjä:	121 Metsätalous Länsi-Suomi
Rakentamisvuosi:		Kunta:	729 Saarijärvi
Lukumäärä:	1		

Koordinaattiselitys:		Geometria tuotettu:	0 Ei tiedossa
Koordinaatit:	X 6967411, Y 3424325, Z 150	Löydöt:	

Taustatiedot

Kohde on merkitty peruskarttaan.

Ympäristön kuvaus

Kohde sijaitsee Ison Suojärven eteläpuolella, vajaat 500 metriä Pumppuamosta lounaaseen. Kohde on polun länsipuolella, mäenkumpareen itälaidalla kangasmaastossa. Kuviolla kasvaa taimikkoa sekä jäkälää ja kanervaa.

Kohteen kuvaus

Tervahaudan halkaisija on 12 metriä. Sen vallien leveys on kolme metriä. Hautakuoppa on kuppimainen ja sen syvyys on noin kaksi metriä. Halssi laskee kaakkoon. Tervahauta on ryteikössä ja siksi siitä oli vaikeaa saada valokuvaa.

Kohteen rajausta

Kohteen rajausta on pistemäinen.

Tulkinta

Tervahauta.

Lisätietoja
Toimenpiteet
Tarkastukset

Tila: 3 Toteutettu Laji: 6 Suojeluarvojen tarkastus Tarkastusvuosi: 2010
 Tarkastuspvm: 1.7.2010 Tarkastaja: R. Mustonen
 Kuvaus: KMO kulttuuriperintöinventointi Jyväskylän seutu

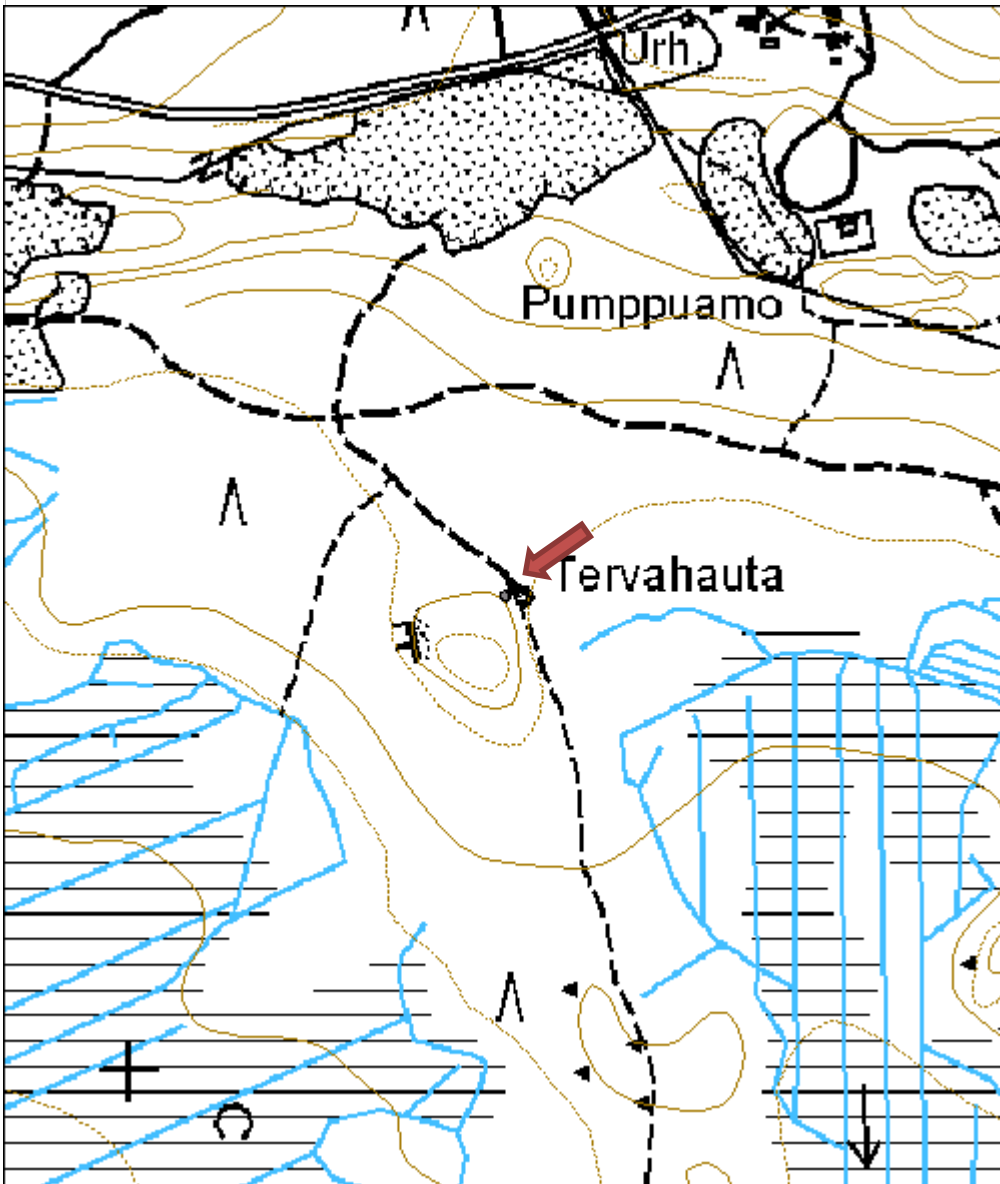
Viranomaisrekisterinro:		Kunto:	1 Hyvä
		Olotila:	2 Ei käytössä
Arvotus:	3 Esitys mj-luokka II	Kohteen	9 Muu suojeluarvo

Selitys:	suojelu:
	Selitys:
Ympäristön suojelu:	0 Ei määritelty
Selitys:	



Tervahaudan pohjaa kasvillisuuden seassa.

Kohdetyyppi:	9 Valmistuspaikat/työpaikat	Copyright:	© <i>Metsähallitus</i> 2008 © <i>Maanmittauslaitos 1/MML/08</i>
Koordinaatit:	X 6967411, Y 3424325, Z 150	Mittakaava:	1:5000



Iso-Karahkajärvi tervahauta

MH-tunnus: 112498

Kohdetyyppi:	9 Valmistuspaikat/työpaikat	Haltija:	121 Metsätalous Länsi-Suomi
Ajoitus:	7116 Uusi aika	Ylläpitäjä:	121 Metsätalous Länsi-Suomi
Rakentamisvuosi:		Kunta:	729 Saarijärvi
Lukumäärä:	1		

Koordinaattiselitys:		Geometria tuotettu:	7 Digitointi, mittakaava $\geq 1:20000$
Koordinaatit:	X 6960551, Y 3376418, Z 225	Löydöt:	

Taustatiedot

Tervahauta on merkitty peruskarttaan.

Ympäristön kuvaus

Kohde sijaitsee Iso-Karahkajärven luoteispuolella, kangasmetsässä. Mäenrinteen päällä on karttaan merkitty tervahauta ja tienristeyksessä on pienempi kuopanne 100 metriä edellisestä etelään. Mäenrinteen päällä on uudistuskypsää metsikköä

Kohteen kuvaus

Tervahauta on halkaisijaltaan 10 metriä ja sen syvyys on 1,4 metriä. Vallien leveys on kaksi metriä. Vallien ulkopuolella on tuuletuskuoppia. Halssi laskee etelään. Mäen alapuolella teiden risteyksessä on parimetrinen painanne, jossa on heikot vallit. Mäen päällä on useita pienehköjä kuoppia, jotka liittyvät hiekanottoon.

Kohteen rajaus

Kohteen rajaus on pistemäinen.

Tulkinta

Tervahauta

Lisätietoja
Toimenpiteet
Tarkastukset

Tila: 3 Toteutettu Laji: 6 Suojeluarvojen tarkastus Tarkastusvuosi: 2010
 Tarkastuspvm: 15.7.2010 Tarkastaja: R. Mustonen
 Kuvaus: KMO kulttuuriperintöinventointi Jyväskylän seutu

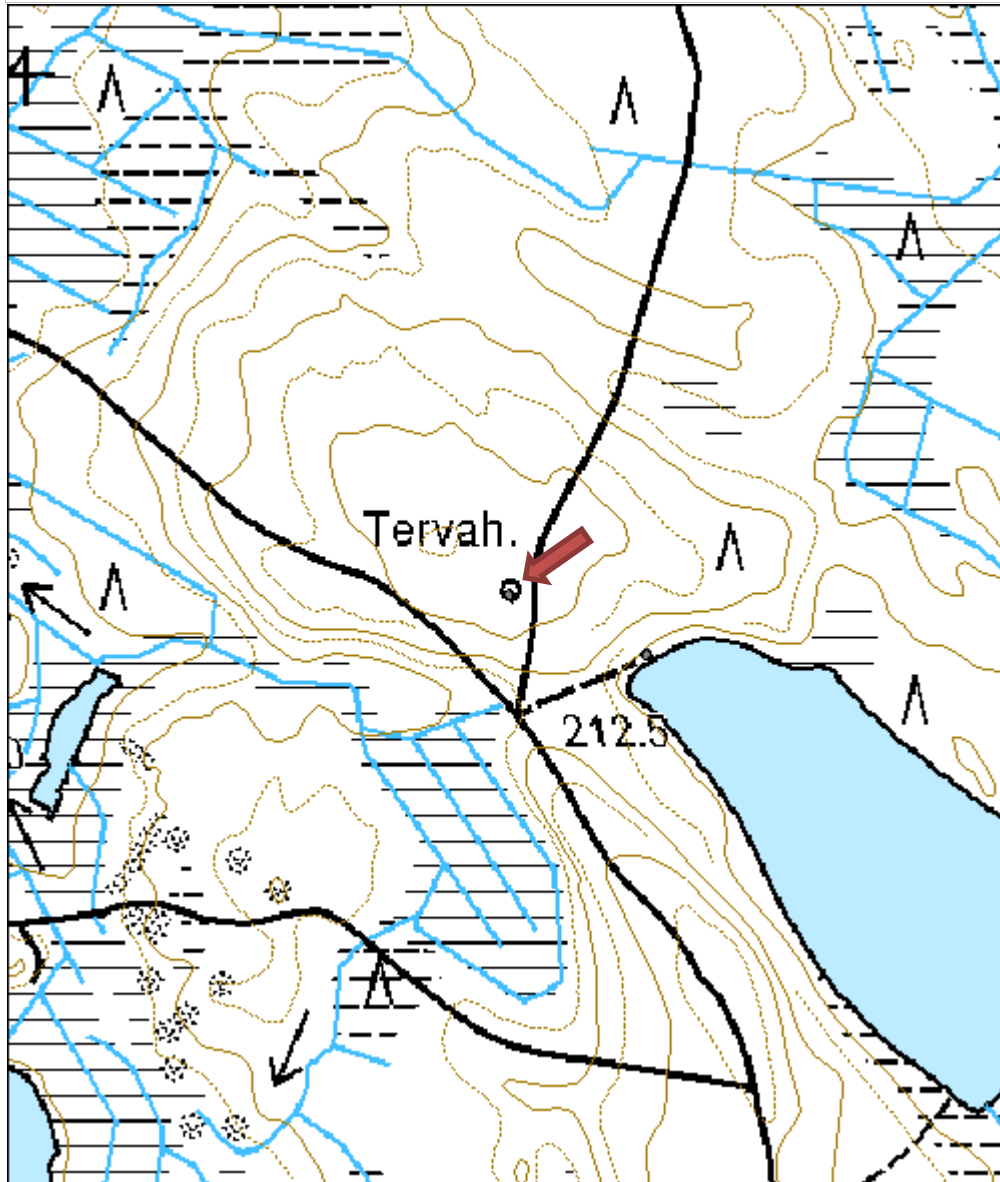
Viranomaisrekisterinro:	Kunto:	1 Hyvä
	Olotila:	2 Ei käytössä

Arvotus:	3 Esitys mj-luokka II	Kohteen suojelu:	9 Muu suojeluarvo
Selitys:		Selitys:	
Ympäristön suojelu:	0 Ei määritelty		
Selitys:			



Tervahaudan reunaa ja pohjaa, kuvattu lounaasta

Kohdetyyppi:	9 Valmistuspaikat/työpaikat	Copyright:	© Metsähallitus 2008 © Maanmittauslaitos 1/MML/08
Koordinaatit:	X 6960551, Y 3376418, Z 225	Mittakaava:	1:5000



Hyttäränpyykki rajamerkki

MH-tunnus: 110583

Kohdetyyppi:	11 Taide/muistomerkit	Haltija:	121 Metsätalous Länsi-Suomi
Ajoitus:	7118 Historiallinen aika	Ylläpitäjä:	121 Metsätalous Länsi-Suomi
Rakentamisvuosi:		Kunta:	850 TOIVAKKA
Lukumäärä:	1		

Koordinaattiselitys:		Geometria tuotettu:	9 Muu tuottamistapa
Koordinaatit:	X 6881635, Y 3456387, Z 180	Löydöt:	

Taustatiedot

Tieto kohteesta saatiin useasta haastattelulähteestä. Paikalle opasti Jari Sirviö.

Ympäristön kuvaus

Rinteinen maasto, jossa kasvaa kuusitaimikkoa.

Kohteen kuvaus

Hyttäränpyykki on arviolta seitsemän metriä korkea kallio- ja luonnonkivimuodostelma, joka on osin peittynyt sammalella ja jäkälällä. Sen päällä kasvaa katajaa, kuusta ja mäntyä. Mahdollisia merkintöjä kalliiossa ei havaittu.

Pyykki sijaitsee nykyisellä Toivakan ja Joutsan rajalla. Se on historiallisten tietojen mukaan ollut keskiajan päättyessä Sysmän ja Sääksmäen erämaiden rajamerkinä.

Kohteen rajaus

Pistemäinen

Tulkinta

Rajapyykki

Lisätietoja

Lähde: Suvanto, Seppo 1999. Keski-Suomen eräkausi. - (toim. Mauno Jokipii) Keski-Suomen historia 1, Jyväskylä, s. 86.

Kohde tunnetaan myös nimellä Hyytävänpyykki.

Toimenpiteet
Tarkastukset

Tila: 3 Toteutettu Laji: 6 Suojeluarvojen tarkastus Tarkastusvuosi: 2010
 Tarkastuspvm: 10.6.2010 Tarkastaja: R. Mustonen
 Kuvaus: KMO kulttuuriperintöinventointi Jyväskylän seutu

Viranomaisrekisterinro:		Kunto:	1 Hyvä
		Olotila:	2 Ei käytössä

Arvotus:	3 Esitys mj-luokka II	Kohteen suojelu:	9 Muu suojeluarvo
Selitys:		Selitys:	
Ympäristön suojelu:	0 Ei määritelty		
Selitys:			



Rajapyykki nykyisten Joutsan ja Toivakan rajalla, kuvattu kaakosta.

Kohdetyyppi:	11 Taide/muistomerkit	Copyright:	© Metsähallitus 2008 © Maanmittauslaitos 1/MML/08
Koordinaatit:	X 6881635, Y 3456387, Z 180	Mittakaava:	1:3000



Muuratvuori rajamerkki

MH-tunnus: 106276

Kohdetyyppi:	11 Taide/muistomerkit	Haltija:	121 Metsätalous Länsi-Suomi
Ajoitus:	7118 Historiallinen aika	Ylläpitäjä:	121 Metsätalous Länsi-Suomi
Rakentamisvuosi:		Kunta:	0
Lukumäärä:	1		

Koordinaattiselitys:		Geometria tuotettu:	4 Gps-mittaus, korjaamaton
Koordinaatit:	X 6890523, Y 3459499, Z 200	Löydöt:	

Taustatiedot

Kohde mainittiin useassa haastattelussa. Paikalle opasti Jari Sirviö.

Ympäristön kuvaus

Kohde sijaitsee jyrkkärinteisen vuoren päällä. Kuviolla on tuoretta kangasmetsää ja puusto on nuorta kasvatusmetsää.

Kohteen kuvaus

Kohde sijaitsee Toivakan ja Kangasniemen kuntien rajalla. Se on kivistä ladottu, halkaisijaltaan noin 3-4 metrinen, päältä tasainen röykkiö, jonka reunassa on kookas laakea kivi. Röykkiön päällä on paksu kunnatkerros. Kivissä ei havaittu hakkauksia.

Kohteen rajaus

Rajaus on pistemäinen.

Tulkinta

Rajaröykkiö

Lisätietoja

Muuratvuoren juurella sijaitsee nykyäänkin Muuratmäki-niminen tila. Muurasmäki mainitaan 1400-luvun tulkinnassa Hämeen ja Savon rajasta yhtenä rajapyykeistä. Muuratvuoren rajaröykkiötä on myös esitetty Pähkinäsaaren rauhan rajan yhdeksi rajapaikaksi.

Lähdekirjallisuutta: Jaakkola, Jalmari (1926): Suomen muinaiset valtarajat vuoteen 1323.

Toimenpiteet
Tarkastukset

Tila: 3 Toteutettu Laji: 6 Suojeluarvojen tarkastus Tarkastusvuosi: 2010
 Tarkastuspvm: 27.9.2010 Tarkastaja: R. Mustonen
 Kuvaus: KMO kulttuuriperintöinventointi Jyväskylän seutu

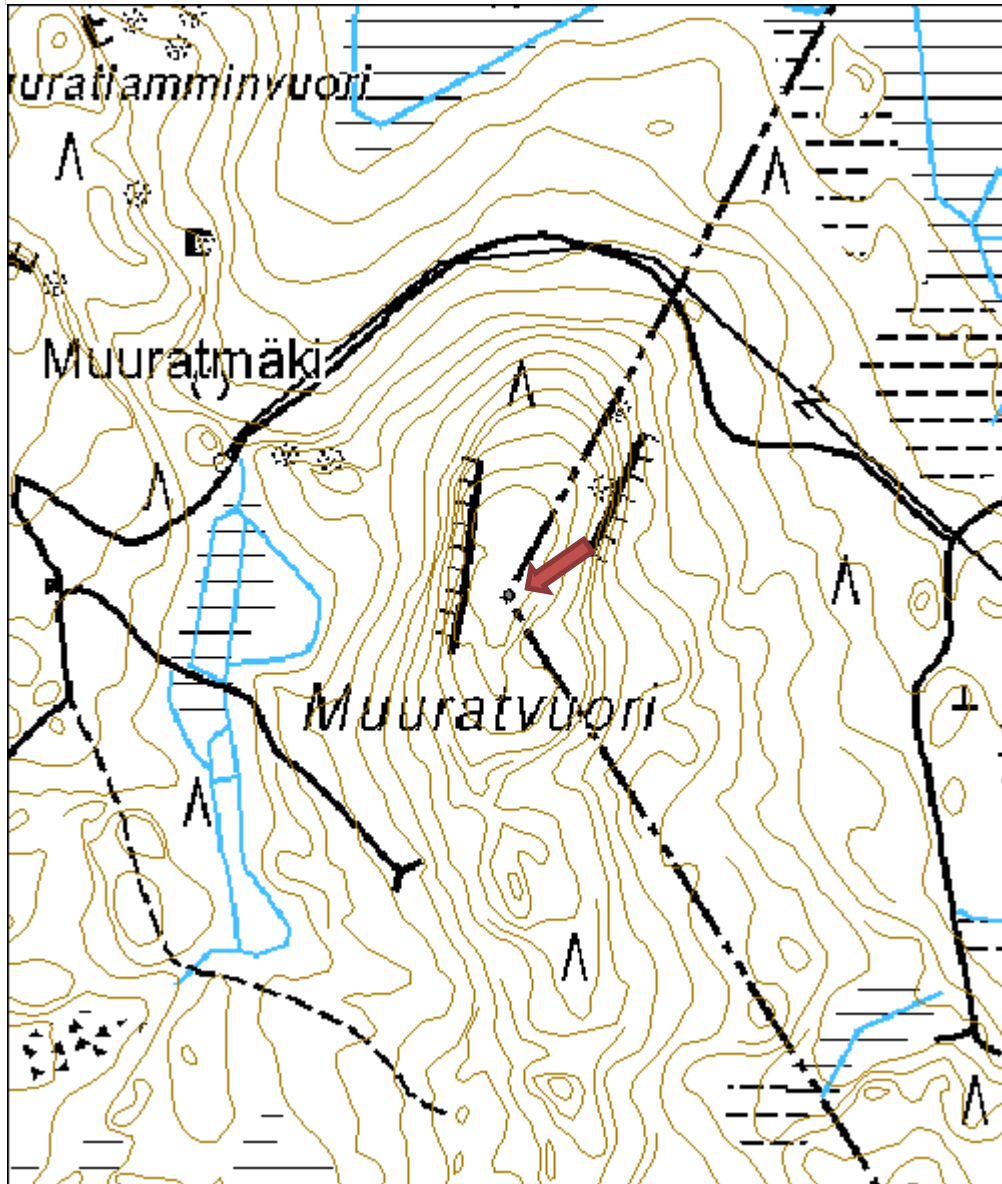
Viranomaisrekisterinro:	Kunto:	1 Hyvä
--------------------------------	---------------	--------

Arvotus:	3 Esitys mj-luokka II	Olotila:	2 Ei käytössä
Selitys:		Kohteen suojelu:	9 Muu suojeluarvo
Selitys:		Selitys:	
Ympäristön suojelu:	0 Ei määritelty		
Selitys:			



Rajapyykki Muuratvuoren päällä.

Kohdetyyppi:	11 Taide/muistomerkit	Copyright:	© Metsähallitus 2008 © Maanmittauslaitos 1/MML/08
Koordinaatit:	X 6890523, Y 3459499, Z 200	Mittakaava:	1:5000



Palosillanmäki tervahauta

MH-tunnus: 110566

Kohdetyyppi:	9 Valmistuspaikat/työpaikat	Haltija:	121 Metsätalous Länsi-Suomi
Ajoitus:	7116 Uusi aika	Ylläpitäjä:	121 Metsätalous Länsi-Suomi
Rakentamisvuosi:		Kunta:	850 TOIVAKKA
Lukumäärä:	1		

Koordinaattiselitys:		Geometria tuotettu:	6 Digitointi, mittakaava $\geq 1:10000$
Koordinaatit:	X 6896829, Y 3458673, Z 135	Löydöt:	

Taustatiedot

Kohteen sijaintitieto on saatu haastattelun kautta.

Ympäristön kuvaus

Kuivaa kangasmetsää. Kuviolla on taimikkoa. Tervahauta sijaitsee polun vieressä.

Kohteen kuvaus

Kuoppaosan halkaisija on 2,5 metriä ja syvyys 0,8 metriä. Vallia on pääosin vain haudan pohjois- ja koillispuolella. Valli on hautakuopan koillispuolella rikkoutunut ja siinä on näkyvissä hiiltä.

Kohteen rajaus

Kohde on rajattu pistemäisesti.

Tulkinta

Tervahauta.

Lisätietoja
Toimenpiteet
Tarkastukset

Tila: 3 Toteutettu Laji: 6 Suojeluarvojen tarkastus Tarkastusvuosi: 2010
 Tarkastuspvm: 28.7.2010 Tarkastaja: R. Mustonen
 Kuvaus: KMO kulttuuriperintöinventointi Jyväskylän seutu

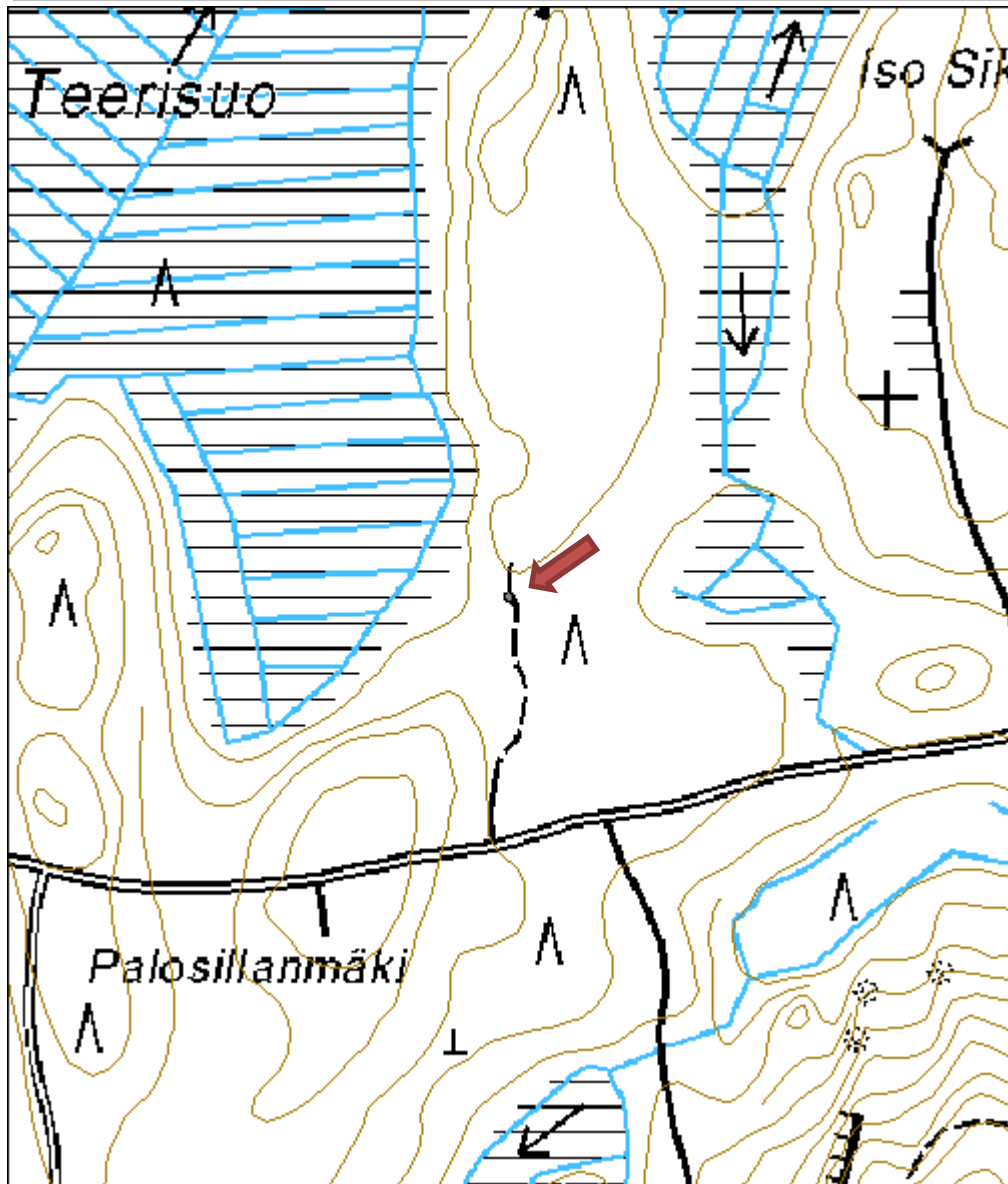
Viranomaisrekisterinro:		Kunto:	1 Hyvä
Arvotus:	3 Esitys mj-luokka II	Olotila:	2 Ei käytössä
Selitys:		Kohteen suojele:	9 Muu suojeluarvo
		Selitys:	

Ympäristön suojelu:	0 Ei määritelty
Selitys:	



Tervahauta, kuvattu koillisesta.

Kohdetyyppi:	9 Valmistuspaikat/työpaikat	Copyright:	© Metsähallitus 2008 © Maanmittauslaitos 1/MML/08
Koordinaatit:	X 6896829, Y 3458673, Z 135	Mittakaava:	1:5000



Olkilampi tervahauta

MH-tunnus: 110805

Kohdetyyppi:	9 Valmistuspaikat/työpaikat	Haltija:	121 Metsätalous Länsi-Suomi
Ajoitus:	7116 Uusi aika	Ylläpitäjä:	121 Metsätalous Länsi-Suomi
Rakentamisvuosi:		Kunta:	850 TOIVAKKA
Lukumäärä:	1		

Koordinaattiselitys:		Geometria tuotettu:	7 Digitointi, mittakaava $\geq 1:20000$
Koordinaatit:	X 6886392, Y 3456216, Z 170	Löydöt:	

Taustatiedot

Tieto Jari Sirviöltä.

Ympäristön kuvaus

Rehevä kuusimetsä, tervahaudan reunoilla pienikokoista puustoa.

Kohteen kuvaus

Haudan halkaisija on noin kahdeksan metriä ja syvyys kolme metriä. Vallien leveys on noin 2-3 metriä. Turpeen alla on hiilenkappaleita. Hauta on jyrkkäseinämäinen ja sen pohjalla on syvennys, johon on kertynyt vettä. Pohjalla on mahdollisesti ollut tynnyri, johon terva on kerätty.

Kohteen rajaus

Pistemäinen.

Tulkinta

Tervahauta.

Lisätietoja
Toimenpiteet
Tarkastukset

 Tila: 3 Toteutettu Laji: 6 Suojeluarvojen tarkastus Tarkastusvuosi: 2010
 Tarkastuspvm: 4.6.2010 Tarkastaja: R. Mustonen
 Kuvaus: KMO kulttuuriperintöinventointi Jyväskylän seutu

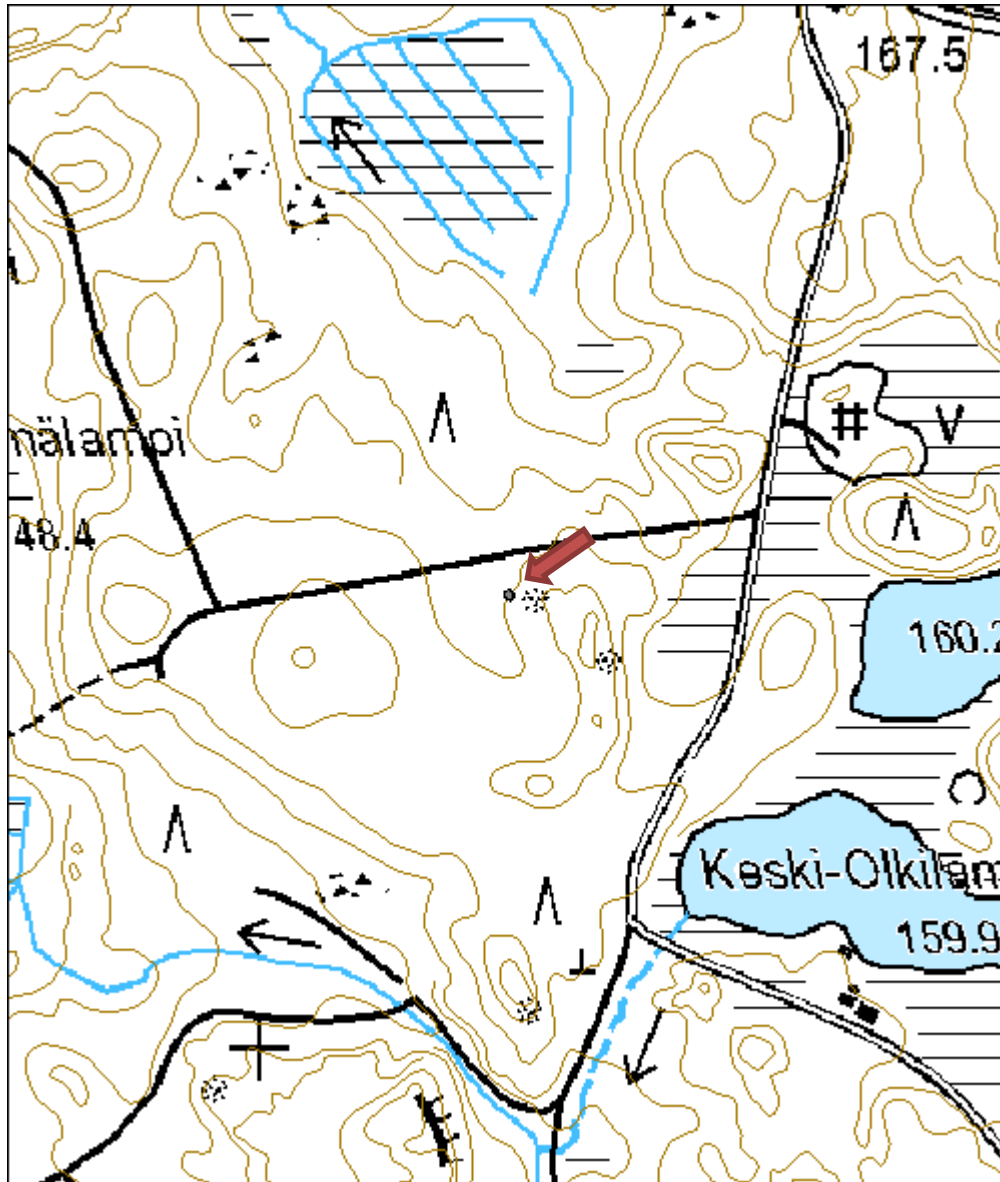
Viranomaisrekisterinro:		Kunto:	1 Hyvä
Arvotus:	3 Esitys mj-luokka II	Olotila:	2 Ei käytössä
Selitys:		Kohteen suojele:	9 Muu suojeluarvo
		Selitys:	

Ympäristön suojelu:	0 Ei määritelty
Selitys:	



Jari Sirviö tervahaudan pohjalla.

Kohdetyyppi:	9 Valmistuspaikat/työpaikat	Copyright:	© Metsähallitus 2008 © Maanmittauslaitos 1/MML/08
Koordinaatit:	X 6886392, Y 3456216, Z 170	Mittakaava:	1:5000



Teerisuo tervahauta

MH-tunnus: 111944

Kohdetyyppi:	9 Valmistuspaikat/työpaikat	Haltija:	121 Metsätalous Länsi-Suomi
Ajoitus:	7116 Uusi aika	Ylläpitäjä:	121 Metsätalous Länsi-Suomi
Rakentamisvuosi:		Kunta:	850 TOIVAKKA
Lukumäärä:	4		

Koordinaatti-selitys:	alueen keskikoordinaatti	Geometria tuotettu:	7 Digitointi, mittakaava $\geq 1:20000$
Koordinaatit:	X 6897144, Y 3457919, Z 138	Löydöt:	

Taustatiedot

Haastattelutieto metsureilta. Tieto on myös SutiGis:ssa.

Ympäristön kuvaus

Kuopista kolme sijaitsee kuviolla 89. Kuviolta on tarkastuskäynnin jälkeen hakattu puut. Kuoppa 1 sijaitsee aluerajauksen pohjoisnurkassa. Kuoppa 2 sijaitsee siitä 30 metriä eteläkaakkoon. Kuoppa 3 sijaitsee kuopasta 1 lounaaseen 24 metriä.

Neljäs kuopista sijaitsee tien länsipuolella, kuviolla 1. Tämä kuvio oli hakattu jo ennen tarkastusta. Maasto on kuivaa kangasta.

Kohteen kuvaus

Kuoppa 1 on kooltaan 3 x 4 metriä. Sen syvyys on 0,7 metriä. Kuoppa on kulmikas ja siinä on vallit kahdella sivulla. Yksi sivuista on loivasti auki.

Kuoppa 2 on pyöreä ja sen halkaisija on 1,5 m. Syvyys on 0,5 m. Vallit eivät ole kovin selkeät.

Kuopan 3 halkaisija on valleineen 6-7 metriä ja syvyys 1,5 metriä. Vallit ulottuvat melkein kuopan ympäri ja ovat 1,5 metrin levyiset.

Kuoppa 4 on pyöreä ja sen halkaisija valleineen on 4,5 metriä. Kuopan syvyys on noin metri.

Ainoastaan kuopassa 1 ei havaittu hiiltä.

Kohteen rajaus

Kuopat on rajattu alueena.

Tulkinta

Kolme kuopista on tervahautoja. Neljäs (kuoppa 1) voisi olla tervapirtin pohja tai maanottokuoppa.

Lisätietoja
Toimenpiteet
Tarkastukset

Tila: 3 Toteutettu

Laji: 6 Suojeluarvojen tarkastus

Tarkastusvuosi: 2010

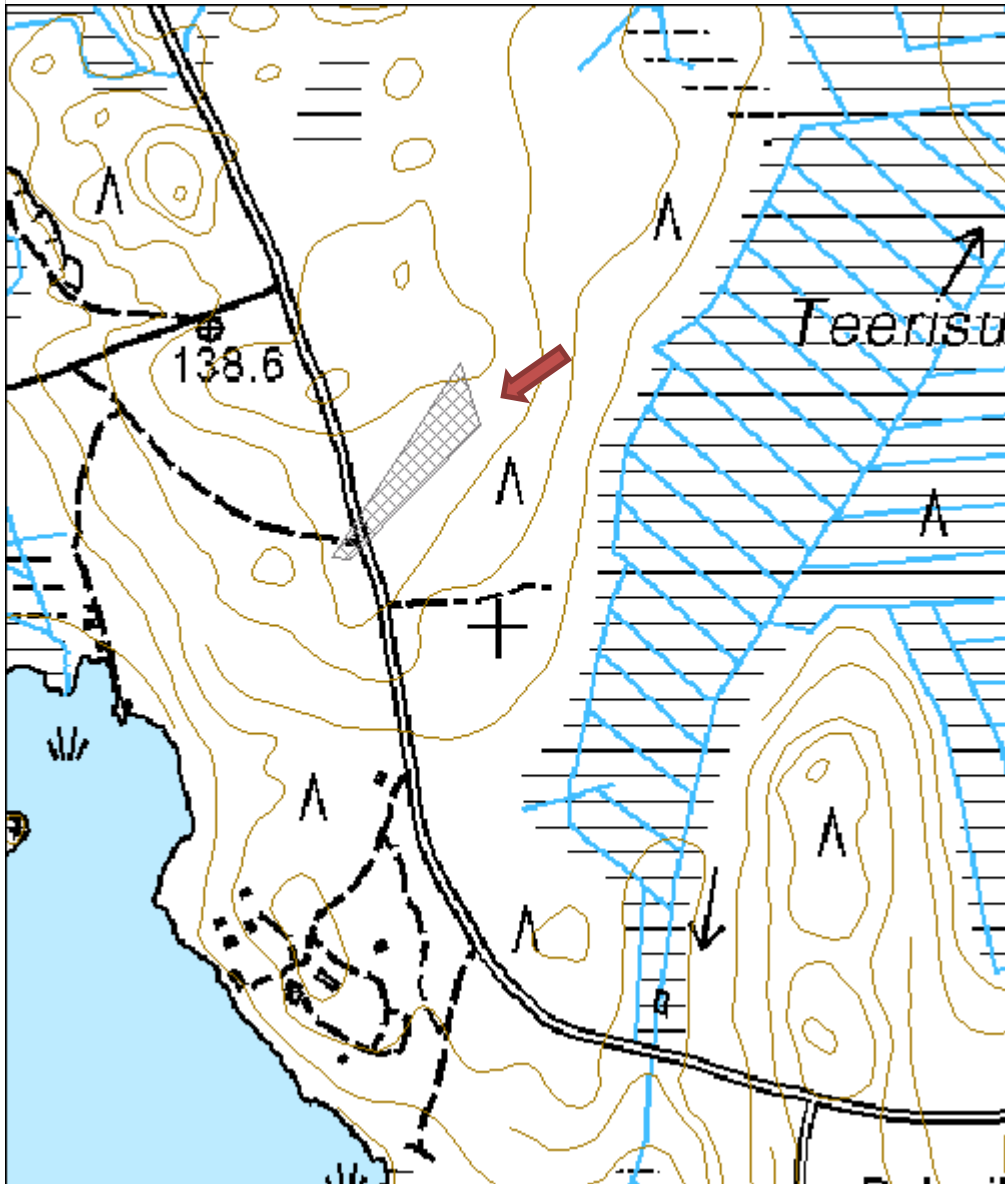
Tarkastuspvm: 8.6.2010 Tarkastaja: R. Mustonen

Kuvaus: KMO kulttuuriperintöinventointi Jyväskylän seutu

Viranomaisrekisterinro:		Kunto:	1 Hyvä
Arvotus:	3 Esitys mj-luokka II	Olotila:	2 Ei käytössä
Selitys:		Kohteen suojelu:	9 Muu suojeluarvo
Selitys:		Selitys:	
Ympäristön suojelu:	0 Ei määritelty		
Selitys:			



Kohdetyyppi:	9 Valmistuspaikat/työpaikat	Copyright:	© Metsähallitus 2008 © Maanmittauslaitos 1/MML/08
Koordinaatit:	X 6897144, Y 3457919, Z 138	Mittakaava:	1:5000



Riuttasuo tervahauta

MH-tunnus: 110567

Kohdetyyppi:	9 Valmistuspaikat/työpaikat	Haltija:	121 Metsätalous Länsi-Suomi
Ajoitus:	7116 Uusi aika	Ylläpitäjä:	121 Metsätalous Länsi-Suomi
Rakentamisvuosi:		Kunta:	850 TOIVAKKA
Lukumäärä:	1		

Koordinaattiselitys:		Geometria tuotettu:	4 Gps-mittaus, korjaamaton
Koordinaatit:	X 6898404, Y 3459268, Z 125	Löydöt:	

Taustatiedot

Tervahauta on merkitty peruskarttaan ja SutiGis:iin.

Ympäristön kuvaus

Maasto on kuivaa kangasta. Kuviolla on taimikkoa. Tervahauta on huomioitu metsänhoidossa oikein. Se on kierretty maan muokkauksessa ja puusto on poistettu rakenteita rikkomatta haudan ympäriltä ja päältä päätehakuissa.

Kohteen kuvaus

Haudan halkaisija on noin yhdeksän metriä. Sen syvyys on noin kaksi metriä. Kuoppa muodostuu loivaseinäisestä kupista, jonka keskellä on pienempi reilun metrin levyinen jyrkkäseinämäinen kuoppa. Vallien leveys on noin kaksi metriä.

Tervahaudan vieressä, sen kaakkoispuolella on kulmikas, epämääräisen muotoinen kuoppa (n. 2 x 3 metriä), joka voi olla jonkinlaisen tervapirtin pohja.

Kohteen rajaus

Pistemäinen.

Tulkinta

Tervahauta.

Lisätietoja
Toimenpiteet
Tarkastukset

Tila: 3 Toteutettu Laji: 6 Suojeluarvojen tarkastus Tarkastusvuosi: 2010
 Tarkastuspvm: 8.6.2010 Tarkastaja: R. Mustonen
 Kuvaus: KMO kulttuuriperintöinventointi Jyväskylän seutu

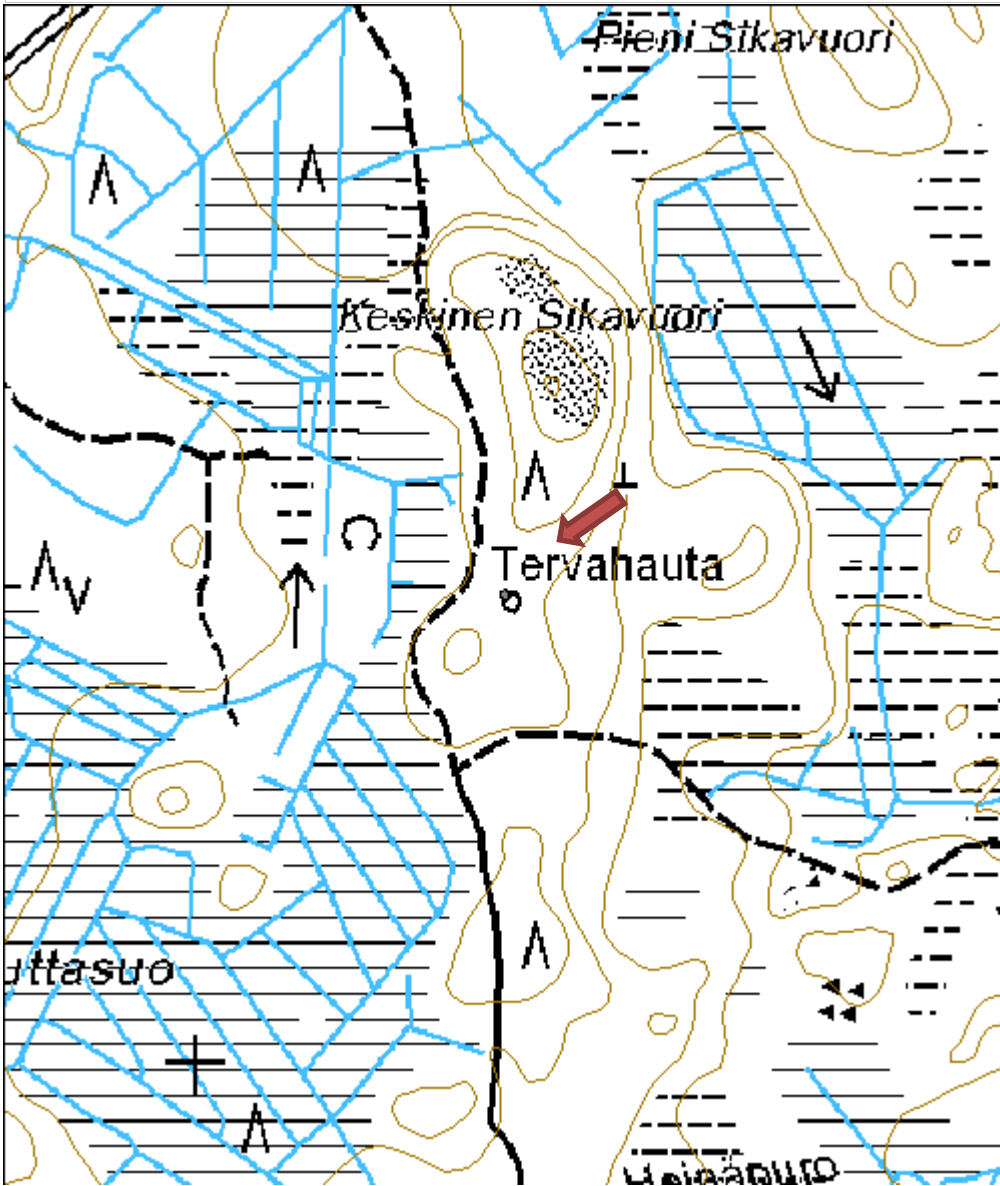
Viranomaisrekisterinro:	Kunto:	1 Hyvä
	Olotila:	2 Ei käytössä

Arvotus:	3 Esitys mj-luokka II	Kohteen suojelu:	9 Muu suojeluarvo
Selitys:		Selitys:	
Ympäristön suojelu:	0 Ei määritelty		
Selitys:			



Tervahauta, kuvattu pohjoisesta.

Kohdetyyppi:	9 Valmistuspaikat/työpaikat	Copyright:	© Metsähallitus 2008 © Maanmittauslaitos 1/MML/08
Koordinaatit:	X 6898404, Y 3459268, Z 125	Mittakaava:	1:5000



Purnumäki tervahauta	MH-tunnus: 112584
-----------------------------	--------------------------

Kohdetyyppi:	9 Valmistuspaikat/työpaikat	Haltija:	121 Metsätalous Länsi-Suomi
Ajoitus:	7116 Uusi aika	Ylläpitäjä:	121 Metsätalous Länsi-Suomi
Rakentamisvuosi:		Kunta:	850 TOIVAKKA
Lukumäärä:	1		

Koordinaattiselitys:	Geometria tuotettu: 6 Digitointi, mittakaava $\geq 1:10000$
Koordinaatit: X 6879171, Y 3445695, Z 131	Löydöt:

<i>Taustatiedot</i>
Tervahauta on merkitty peruskarttaan.
<i>Ympäristön kuvaus</i>
Kohde sijaitsee metsäautotien mutkassa, tien itäpuolella. Maasto on haudan itäpuolella erittäin kivistä. Tien länsipuoli on mäkinen. Tervahaudan kaakkoispuolella on karua suota. Kuvion puusto on nuorta kasvatusmetsää.
<i>Kohteen kuvaus</i>
Hauta on soikea ja 6 x 7 metrin kokoinen. Haudassa on kuppimainen pohja ja sen syvyys on 1,3 metriä. Haudan vallit ovat 1,5 - 2 metriä leveät ja kiertävät tasaisesti kuoppaa. Vallin päällä kasvaa pieniä koivuja ja puolukkaa. Haudan itäreunan vallissa, sen sisäpuolella on noin 50 cm korkea ja 10 cm leveä pystylovi. Vastakkaisella puolella vallia ei ole reikää. Lovessa on nähtävissä hiiltä. Haudan pohjoispuolella on pitkänkapea kuoppa, joka voi liittyä myöhempään maanottoon. Maanottokuoppia on haudan läheisyydessä tien molemmin puolin.
<i>Kohteen rajaus</i>
Pistemäinen
<i>Tulkinta</i>
Tervahauta
<i>Lisätietoja</i>

<i>Toimenpiteet</i>

<i>Tarkastukset</i>
Tila: 3 Toteutettu Laji: 6 Suojeluarvojen tarkastus Tarkastusvuosi: 2010
Tarkastuspvm: 22.9.2010 Tarkastaja: R. Mustonen
Kuvaus: KMO kulttuuriperintöinventointi Jyväskylän seutu

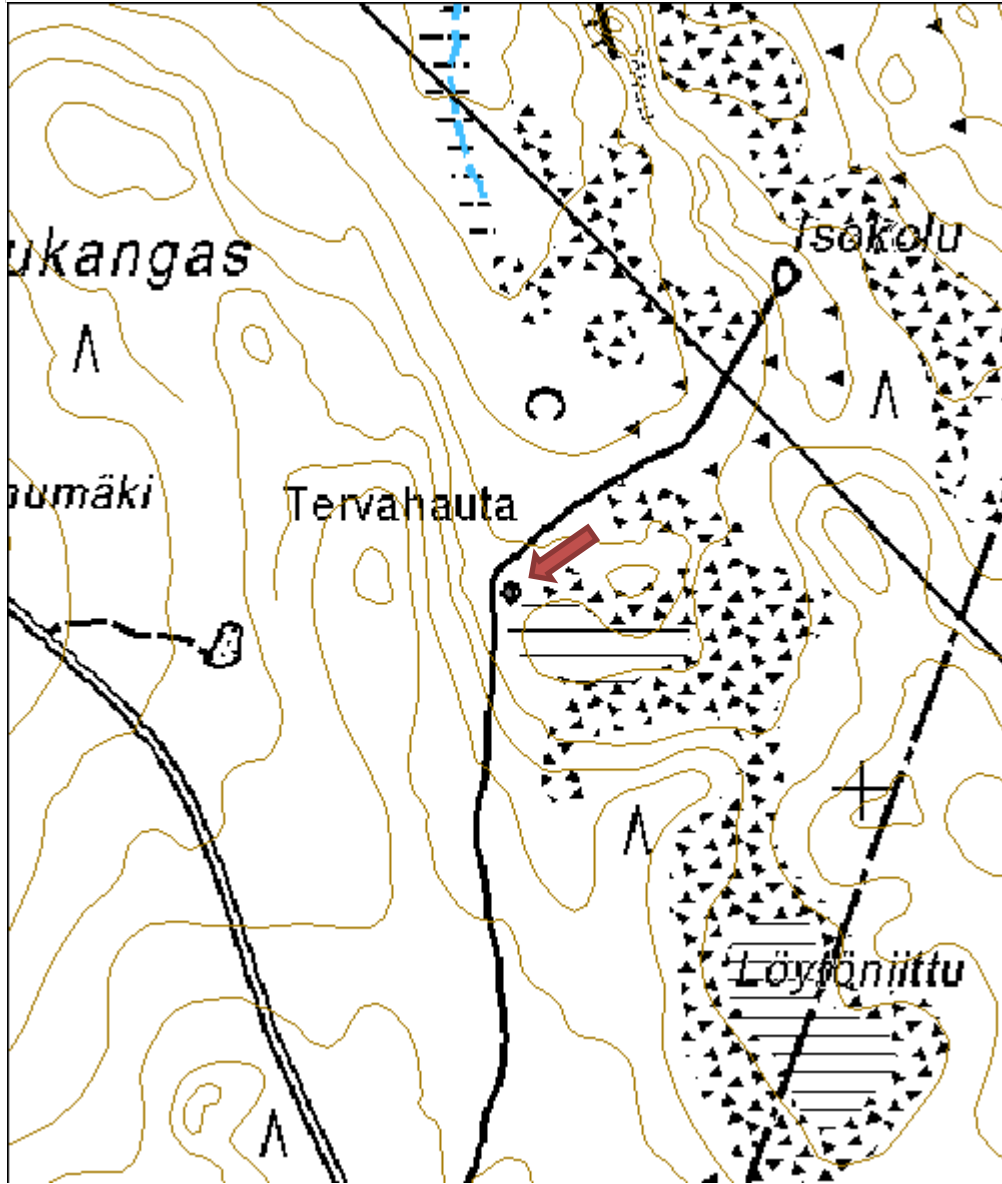
Viranomaisrekisterinro:	Kunto: 1 Hyvä
--------------------------------	----------------------

Arvotus:	3 Esitys mj-luokka II	Olotila:	2 Ei käytössä
Selitys:		Kohteen suojelu:	9 Muu suojeluarvo
Selitys:		Selitys:	
Ympäristön suojelu:	0 Ei määritelty		
Selitys:			



Tervahauta, kuvattu lännestä.

Kohdetyyppi:	9 Valmistuspaikat/työpaikat	Copyright:	© Metsähallitus 2008 © Maanmittauslaitos 1/MML/08
Koordinaatit:	X 6879171, Y 3445695, Z 131	Mittakaava:	1:5000



Kierinniemi puolustusvarustus

MH-tunnus: 110723

Kohdetyyppi:	5 Puolustusvarustukset	Haltija:	121 Metsätalous Länsi-Suomi
Ajoitus:	7116 Uusi aika	Ylläpitäjä:	121 Metsätalous Länsi-Suomi
Rakentamisvuosi:		Kunta:	989 Ähtäri
Lukumäärä:	1		

Koordinaattiselitys:	MJ-rekisterin koordinaattia hieman siirretty	Geometria tuotettu:	4 Gps-mittaus, korjaamaton
Koordinaatit:	X 6940873, Y 3353898, Z 165	Löydöt:	

Taustatiedot

Kohde on muinaisjäännösrekisterissä. Kohde on viety sinne Ähtäriin kulttuuriympäristöohjelmasta. (Riitta Jaakkola 2009: Vesiteitä kyliin ja kirkkoille.)

Ympäristön kuvaus

Kohde sijaitsee Hankavedellä, Kierinniemen pohjoisosassa, Ähtäristä Myllymäelle kulkevan tien eteläpuolella. Tuomarniemen metsäopisto sijaitsee noin 750 metrin päässä lahden toisella puolella. (Kuvaus muinaisjäännösrekisteristä)

Kohteen kuvaus

Kierinniemellä on kallioon hakattu juoksuhauta. Hauta on mutkitteluva (viisi mutkaa), mutta pääosin itä-länsi -suuntainen. Haudan pituus (mutkia huomioimatta) on noin 30 metriä. Haudan leveys on noin metrin ja syvyys 1,5 metriä. Haudan reunamilta on paikoin valunut maata hautaan, mutta kallioinen profiili on useimmiten näkyvissä. Kohteessa on info-taulu, jonka mukaan juoksuhauta on rakennettu vuosina 1916 - 1917 venäläisten teettämänä.

Kohteen rajaus

Kohde on rajattu pistemäisesti.

Tulkinta

Kohde on Suomen venäläistämistoimenpiteisiin liittyvä juoksuhauta.

Lisätietoja
Toimenpiteet
Tarkastukset

Tila: 3 Toteutettu Laji: 6 Suojeluarvojen tarkastus Tarkastusvuosi: 2010
 Tarkastuspvm: 23.8.2010 Tarkastaja: R. Mustonen
 Kuvaus: KMO kulttuuriperintöinventointi Jyväskylän seutu

Viranomaisrekisterinro:	1000016608	Kunto:	1 Hyvä
Arvotus:	8 Muu suojeleuarvo	Olotila:	2 Ei käytössä
Selitys:		Kohteen suojele:	2 Muinaisjäännösrekisteri II
		Selitys:	
Ympäristön suojele:	0 Ei määritelty		
Selitys:			



Juoksuhautaus, kuvattu kaakosta.

Kohdetyyppi:	5 Puolustusvarustukset	Copyright:	© Metsähallitus 2008 © Maanmittauslaitos 1/MML/08
Koordinaatit:	X 6940873, Y 3353898, Z 165	Mittakaava:	1:5000



Kierinniemi 2 hiilimiilu

MH-tunnus: 110714

Kohdetyyppi:	9 Valmistuspaikat/työpaikat	Haltija:	121 Metsätalous Länsi-Suomi
Ajoitus:	7116 Uusi aika	Ylläpitäjä:	121 Metsätalous Länsi-Suomi
Rakentamisvuosi:		Kunta:	989 Ähtäri
Lukumäärä:	1		

Koordinaattiselitys:		Geometria tuotettu:	9 Muu tuottamistapa
Koordinaatit:	X 6940583, Y 3354145, Z 160	Löydöt:	

Taustatiedot

Kohde on merkitty peruskarttaan.

Ympäristön kuvaus

Kohde sijaitsee Kierinniemen keskiosissa, luontopolun länsipuolella. Kohteen vieressä on opastustaulu. Kuviolla on uudistuskypsää metsikköä.

Kohteen kuvaus

Kohde on halkaisijaltaan 15-metrinen hiilimiilu. Se erottuu ympäristöstään heikosti. Vallit ovat korkeimmillaan 0,5 metriä ympäröivää metsää korkeammalla. Vallien ulkopuolella on nähtävissä tuuletusaukkojen paikat.

Kohteen rajausta

Kohteen rajausta on pistemäinen.

Tulkinta

Kohde on hiilimiilu.

Lisätietoja

Infotaulussa kohdetta kutsutaan virheellisesti tervahaudaksi.

Toimenpiteet
Tarkastukset

Tila: 3 Toteutettu Laji: 6 Suojeluarvojen tarkastus Tarkastusvuosi: 2010
 Tarkastuspvm: 23.8.2010 Tarkastaja: R. Mustonen
 Kuvaus: KMO kulttuuriperintöinventointi Jyväskylän seutu

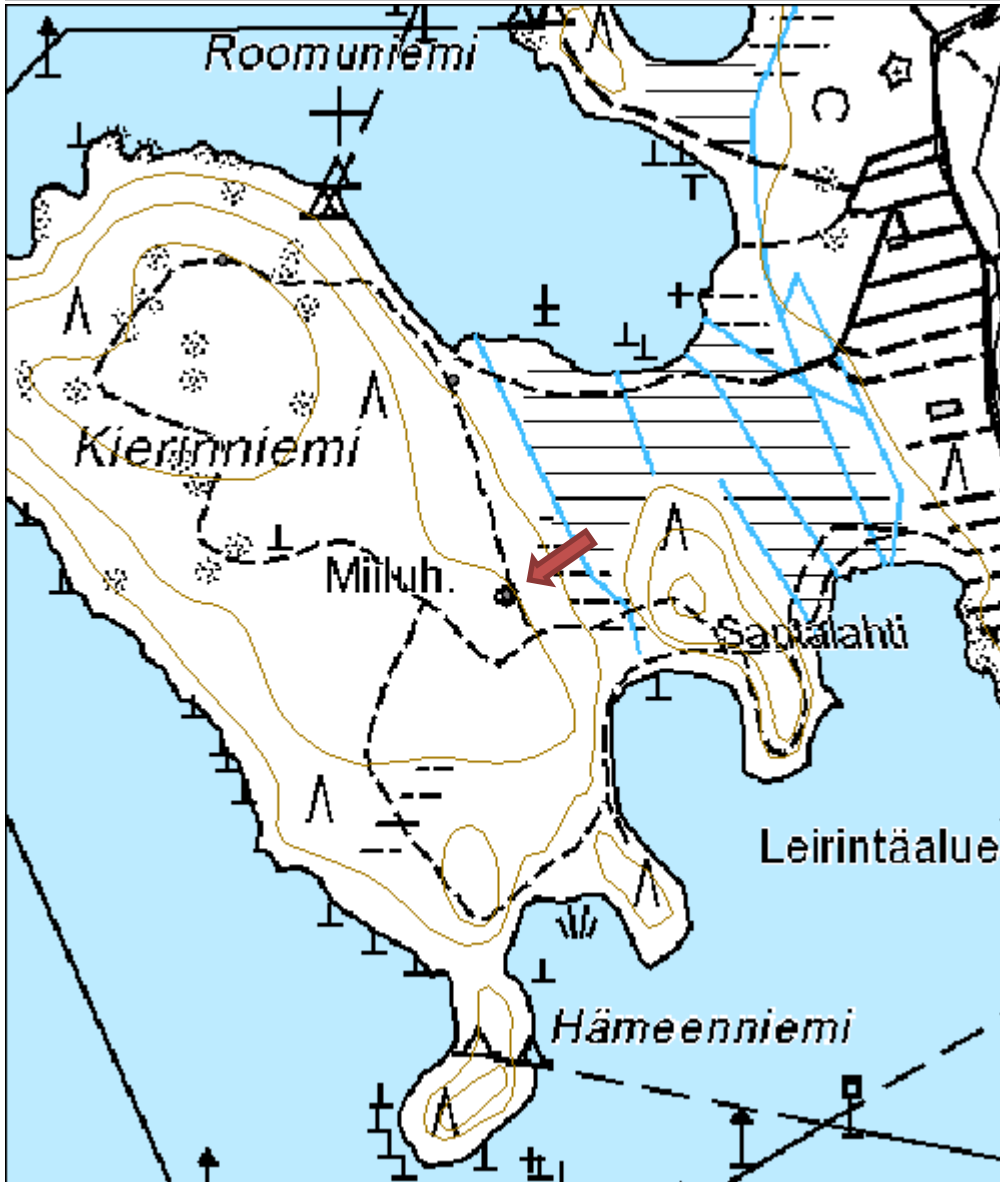
Viranomaisrekisterinro:		Kunto:	1 Hyvä
		Olotila:	2 Ei käytössä
Arvotus:	3 Esitys mj-luokka II	Kohteen suojele:	9 Muu suojeluarvo

Selitys:	Selitys:
Ympäristön suojelu:	0 Ei määritelty
Selitys:	



Miilun vallit erottuvat heikosti.

Kohdetyyppi:	9 Valmistuspaikat/työpaikat	Copyright:	© Metsähallitus 2008 © Maanmittauslaitos 1/MML/08
Koordinaatit:	X 6940583, Y 3354145, Z 160	Mittakaava:	1:5000



Kierinniemi 3 hiilimiilu	MH-tunnus: 110720
---------------------------------	--------------------------

Kohdetyyppi:	9 Valmistuspaikat/työpaikat	Haltija:	121 Metsätalous Länsi-Suomi
Ajoitus:	7116 Uusi aika	Ylläpitäjä:	121 Metsätalous Länsi-Suomi
Rakentamisvuosi:		Kunta:	989 Ähtäri
Lukumäärä:	1		

Koordinaattiselitys:	Geometria tuotettu:
Koordinaatit:	Löydöt:
X 6940769, Y 3354098, Z 155	4 Gps-mittaus, korjaamaton

Taustatiedot

SutiGis:iin on merkitty Kierinniemeltä useita kulttuuriperintökohteita, joiden sijaintitiedot ovat hieman epätarkat. Kohde havaittiin inventoitaessa 23.8.2010. On hieman epäselvää onko se jokin SutiGis:ssä mainituista kohteista.

Ympäristön kuvaus

Kohde sijaitsee Kierinniemen pohjoisosissa, lähellä rantaa. Se on kahden polun risteyskohdassa. Kuviolla on varttunutta kasvatusmetsikköä.

Kohteen kuvaus

Hiilimiilun vallit erottuvat erittäin heikosti maastosta. Miilu on pienehkö, sen halkaisija on noin viisi metriä.

Kohteen rajaus

Kohteen rajaus on pistemäinen.

Tulkinta

Kohde on hiilimiilu.

Lisätietoja
Toimenpiteet
Tarkastukset

Tila: 3 Toteutettu Laji: 6 Suojeluarvojen tarkastus Tarkastusvuosi: 2010
 Tarkastuspvm: 23.8.2010 Tarkastaja: R. Mustonen
 Kuvaus: KMO kulttuuriperintöinventointi Jyväskylän seutu

Viranomaisrekisterinro:	Kunto: 1 Hyvä
	Olotila: 2 Ei käytössä
Arvotus: 3 Esitys mj-luokka II	Kohteen 9 Muu suojeluarvo

Selitys:	suojelu:
	Selitys:
Ympäristön suojelu:	0 Ei määritelty
Selitys:	



Pieni hiilimiilu, kuvattu lounaasta.

Kohdetyyppi:	9 Valmistuspaikat/työpaikat	Copyright:	© Metsähallitus 2008 © Maanmittauslaitos 1/MML/08
Koordinaatit:	X 6940769, Y 3354098, Z 155	Mittakaava:	1:5000



Hauinniemen tyvi tervahauta

MH-tunnus: 105862

Kohdetyyppi:	9 Valmistuspaikat/työpaikat	Haltija:	121 Metsätalous Länsi-Suomi
Ajoitus:	7118 Historiallinen aika	Ylläpitäjä:	121 Metsätalous Länsi-Suomi
Rakentamisvuosi:		Kunta:	989 Ähtäri
Lukumäärä:	1		

Koordinaattiselitys:		Geometria tuotettu:	9 Muu tuottamistapa
Koordinaatit:	X 6944805, Y 3352727, Z 160	Löydöt:	

Taustatiedot

Kohde on muinaisjäännösrekisterissä. Kohteen on aikaisemmin inventoinut Timo Jussila.

Ympäristön kuvaus

Paikka sijaitsee Väliveden pohjoisosan länsirannalla olevan Hauinniemen tyvessä, valtatieltä 18 vajaan 3 km pohjoiseen. Kuviolla on taimikkoa, mutta tervahaudan kohdalla kasvaa kookkaampia puita.

Kohteen kuvaus

Mäenrinteen laen länsireunalla on nuoren kuusikon peittämänä hyvin säilynyt tervahauta. Sen halkaisija on 10 metriä ja syvyys 1,5-2 metriä. Hautakuoppa on suppilomainen. Halssi on ollut haudan lounaisosassa. Halssin aukkokohdassa vallissa on kivilatomusta.

Kohteen rajaus

Kohteen rajaus on pistemäinen.

Tulkinta

Tervahauta

Lisätietoja
Toimenpiteet
Tarkastukset

Tila: 3 Toteutettu Laji: 6 Suojeluarvojen tarkastus Tarkastusvuosi: 2010
 Tarkastuspvm: 23.8.2010 Tarkastaja: R. Mustonen
 Kuvaus: KMO kulttuuriperintöinventointi Jyväskylän seutu

Viranomaisrekisterinro:	1000005132	Kunto:	1 Hyvä
		Olotila:	2 Ei käytössä
Arvotus:	8 Muu suojeluarvo	Kohteen	2 Muinaisjäännösrekisteri II

Selitys:	suojelu:
	Selitys:
Ympäristön suojelu:	0 Ei määritelty
Selitys:	

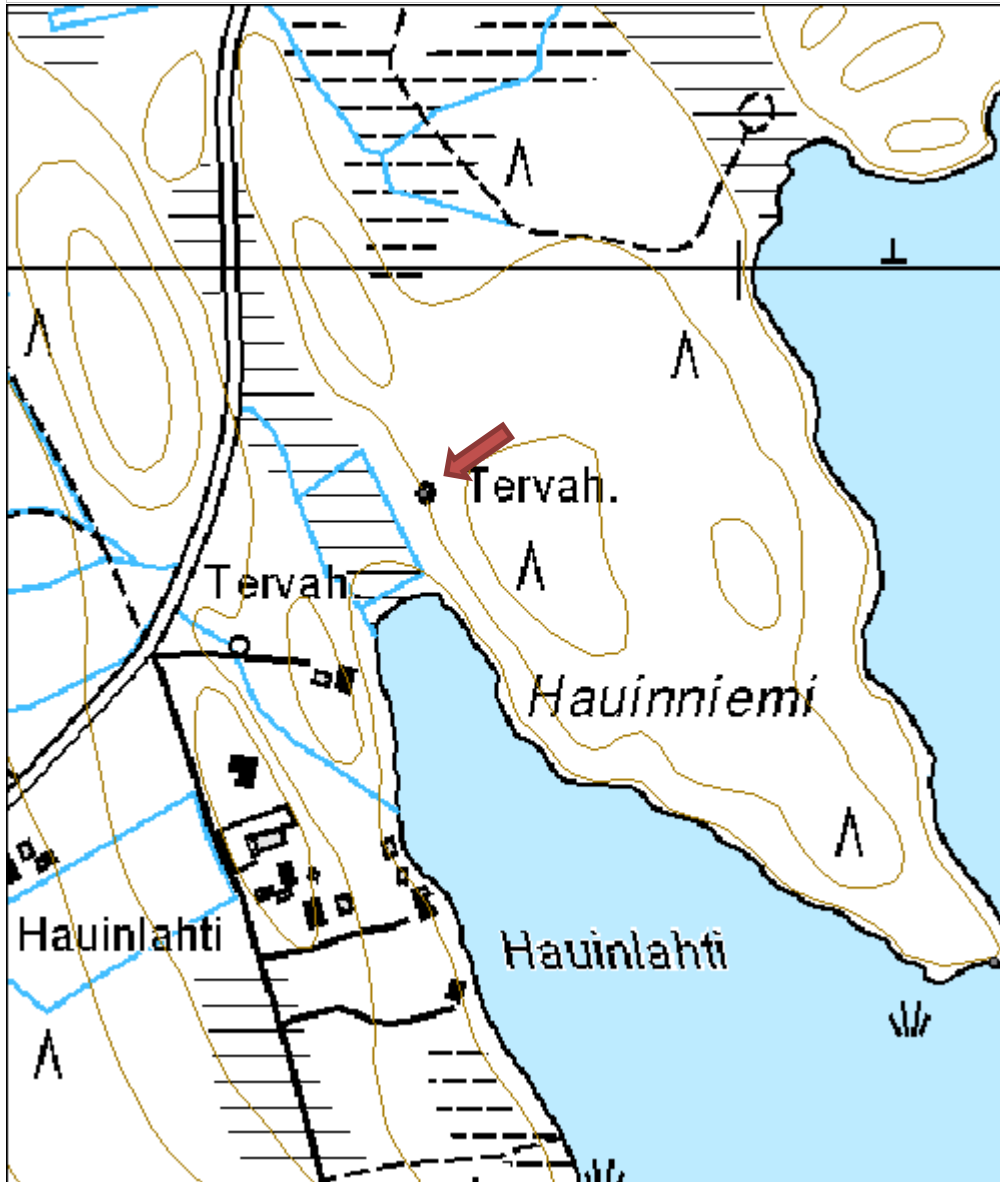


Ladottu halssirakenne vallin lounaispuolella, kuvattu lounaasta.



Tervahauta, kuvattu lounaasta.

Kohdetyyppi:	9 Valmistuspaikat/työpaikat	Copyright:	© <i>Metsähallitus</i> 2008 © <i>Maanmittauslaitos 1/MML/08</i>
Koordinaatit:	X 6944805, Y 3352727, Z 160	Mittakaava:	1:5000



Suoniemi tervahauta

MH-tunnus: 102510

Kohdetyyppi:	9 Valmistuspaikat/työpaikat	Haltija:	121 Metsätalous Länsi-Suomi
Ajoitus:	7116 Uusi aika	Ylläpitäjä:	121 Metsätalous Länsi-Suomi
Rakentamisvuosi:		Kunta:	989 Ähtäri
Lukumäärä:	1		

Koordinaattiselitys:		Geometria tuotettu:	9 Muu tuottamistapa
Koordinaatit:	X 6944323, Y 3372505, Z 215	Löydöt:	

Taustatiedot

Kohde on merkitty peruskartalle.

Ympäristön kuvaus

Kohde sijaitsee asevarikolle vievän Palolammentien länsipuolella, mäenrinteen päällä. Suoniemen talo on tervahaudasta noin 500 metriä luoteeseen. Kuviolla on nuorta kasvatusmetsikköä ja kuivaa kangasta.

Kohteen kuvaus

Haudan halkaisija valleineen on 12 metriä. Vallin leveys on noin kolme metriä. Hautakuoppa on kuppimainen ja sen syvyys on 1,6 metriä. Kuopassa on "välitasanne". Halssi (1 x 5 metriä) laskee länteen.

Kohteen rajaus

Kohde on rajattu pistemäisesti.

Tulkinta

Tervahauta.

Lisätietoja
Toimenpiteet
Tarkastukset

Tila: 3 Toteutettu Laji: 6 Suojeluarvojen tarkastus Tarkastusvuosi: 2010
 Tarkastuspvm: 3.8.2010 Tarkastaja: R. Mustonen
 Kuvaus: KMO kulttuuriperintöinventointi Jyväskylän seutu

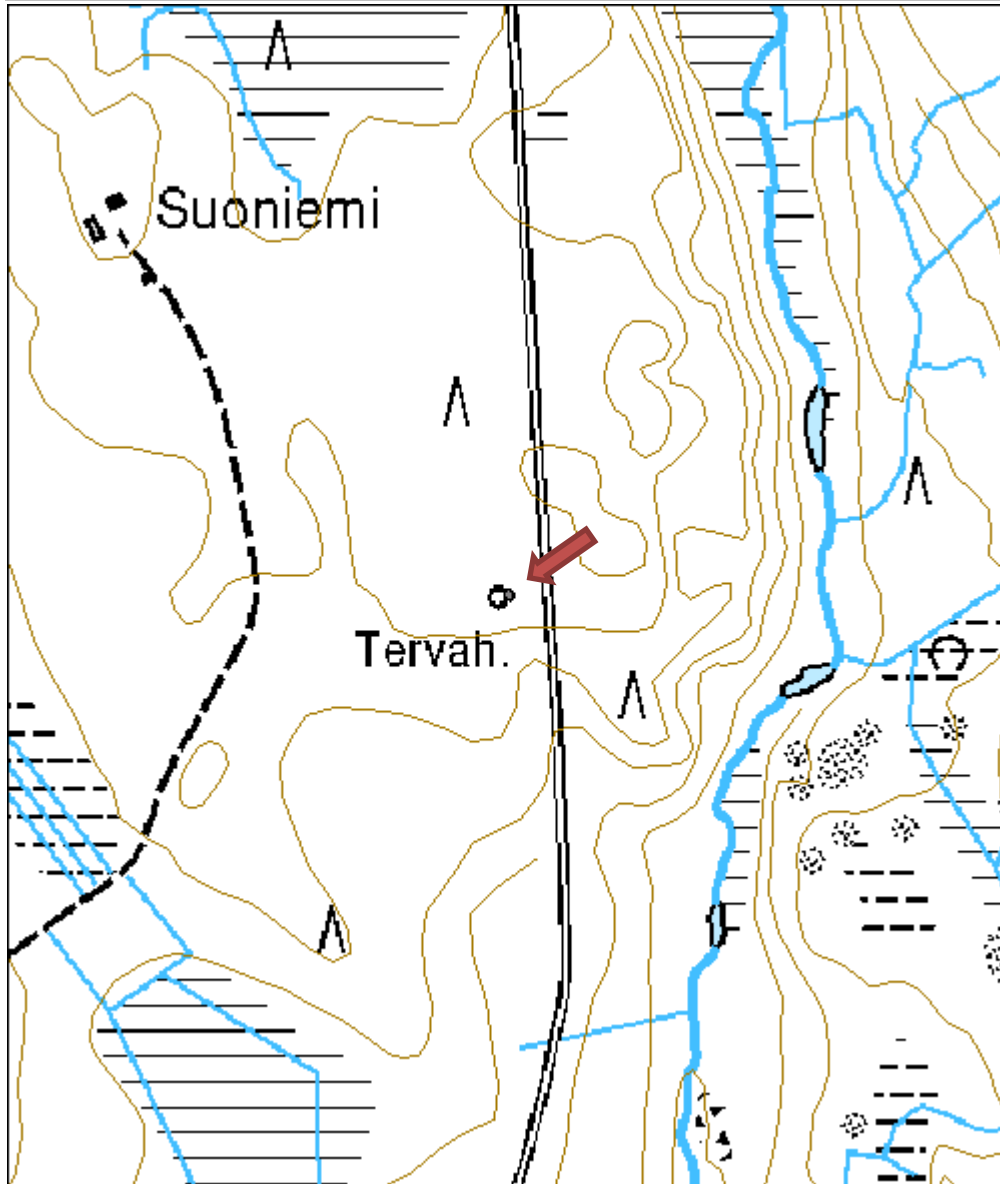
Viranomaisrekisterinro:		Kunto:	1 Hyvä
Arvotus:	3 Esitys mj-luokka II	Olotila:	2 Ei käytössä
Selitys:		Kohteen suojelu:	9 Muu suojeluarvo
		Selitys:	

Ympäristön suojelu:	0 Ei määritelty
Selitys:	



Tervahauta, kuvattu pohjoisesta

Kohdetyyppi:	9 Valmistuspaikat/työpaikat	Copyright:	© <i>Metsähallitus</i> 2008 © <i>Maanmittauslaitos 1/MML/08</i>
Koordinaatit:	X 6944323, Y 3372505, Z 215	Mittakaava:	1:5000



Ahvenharju tervahauta

MH-tunnus: 105888

Kohdetyyppi:	9 Valmistuspaikat/työpaikat	Haltija:	121 Metsätalous Länsi-Suomi
Ajoitus:	7118 Historiallinen aika	Ylläpitäjä:	121 Metsätalous Länsi-Suomi
Rakentamisvuosi:		Kunta:	989 Ähtäri
Lukumäärä:	1		

Koordinaattiselitys:		Geometria tuotettu:	6 Digitointi, mittakaava $\geq 1:10000$
Koordinaatit:	X 6937456, Y 3365112, Z 203	Löydöt:	

Taustatiedot

Kohde on merkitty peruskarttaan.

Ympäristön kuvaus

Kohde sijaitsee Ahvenharjun tilan koillispuolella, mäenrinteessä, metsäautotien itäpuolella. Se on kahden kuvion rajalla, joilla kasvaa varttunutta kasvatusmetsää.

Kohteen kuvaus

Haudan halkaisija valkeineen on noin kahdeksan metriä. Hautakuoppa on kuppimainen ja sen syvyys on 0,6 metriä. Halssi on sijainnut haudan lounaisosassa ja sen oja on noin kolmen metrin pituinen. Haudan reunalla kasvaa mänty.

Kohteen rajaus

Pistemäinen

Tulkinta

Tervahauta

Lisätietoja
Toimenpiteet
Tarkastukset

 Tila: 3 Toteutettu Laji: 6 Suojeluarvojen tarkastus Tarkastusvuosi: 2010
 Tarkastuspvm: 19.8.2010 Tarkastaja: R. Mustonen
 Kuvaus: KMO kulttuuriperintöinventointi

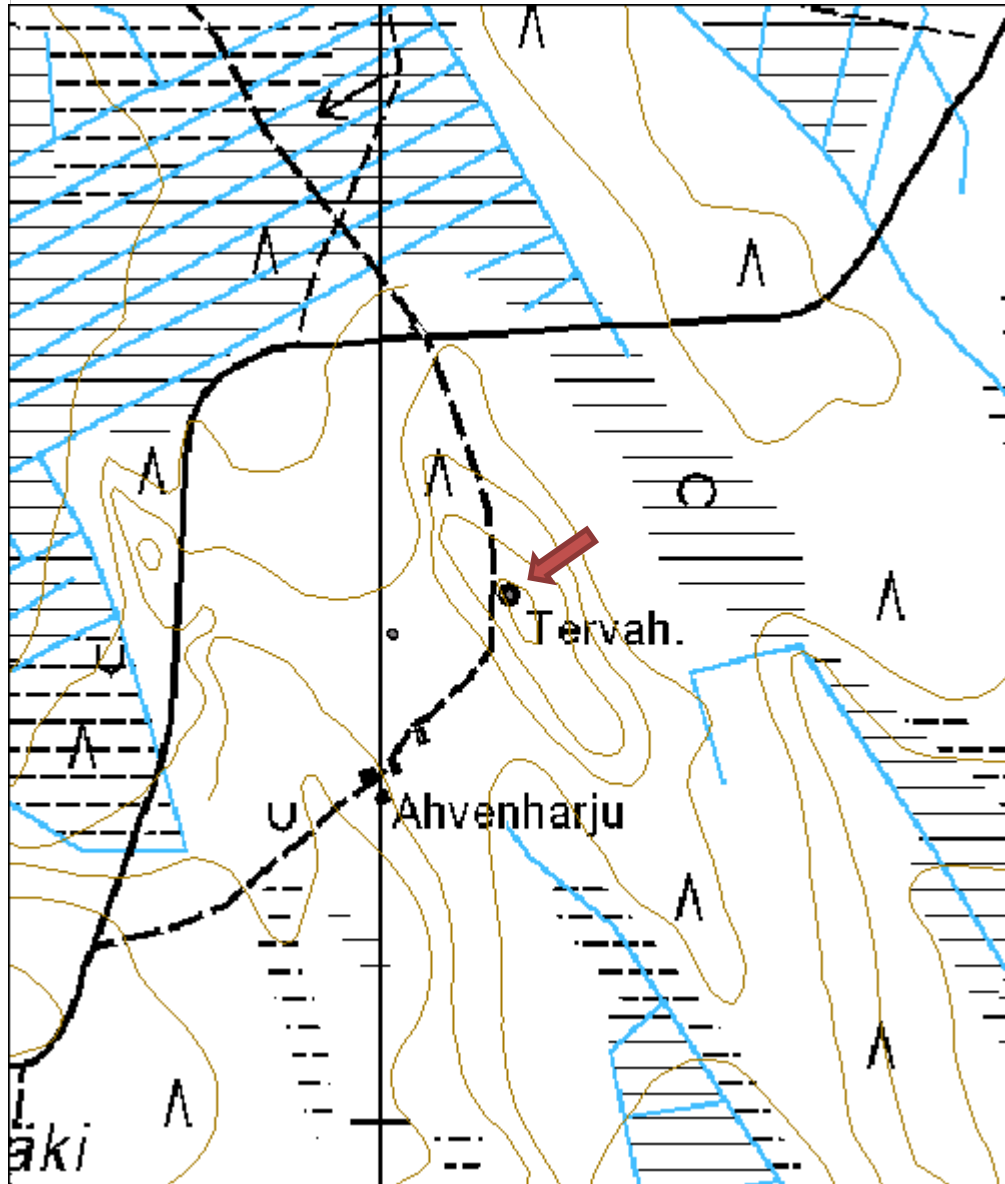
Viranomaisrekisterinro:		Kunto:	1 Hyvä
		Olotila:	2 Ei käytössä
Arvotus:	3 Esitys mj-luokka II	Kohteen suojelu:	9 Muu suojeluarvo

Selitys:		Selitys:	
Ympäristön suojelu:	0 Ei määritelty		
Selitys:			



Tervahauta, kuvattu etelästä.

Kohdetyyppi:	9 Valmistuspaikat/työpaikat	Copyright:	© <i>Metsähallitus</i> 2008 © <i>Maanmittauslaitos 1/MML/08</i>
Koordinaatit:	X 6937456, Y 3365112, Z 203	Mittakaava:	1:5000



Kaijankytö tervahauta
MH-tunnus: 105966

Kohdetyyppi:	9 Valmistuspaikat/työpaikat	Haltija:	121 Metsätalous Länsi-Suomi
Ajoitus:	7116 Uusi aika	Ylläpitäjä:	121 Metsätalous Länsi-Suomi
Rakentamisvuosi:		Kunta:	989 Ähtäri
Lukumäärä:	1		

Koordinaatti- selitys:		Geometria tuotettu:	4 Gps-mittaus, korjaamaton
Koordinaatit:	X 6935565, Y 3362757, Z 177	Löydöt:	

Taustatiedot

Kohde havaittiin inventoinnissa.

Ympäristön kuvaus

Kohde sijaitsee Keuruuntien eteläpuoleisen mäkialueen lounaisrinteessä. Kuviolla on uudistuskypsää metsikköä. Mäenrinteessä kasvaa lehtikuusia.

Kohteen kuvaus

Rinteenpuoleiset vallit ovat massiiviset, niiden leveys on paikoin viisi metriä. Itse hautakuopan halkaisija on noin viisi metriä ja syvyys 1,5 metriä. Halssin kohta on haudan lounaispuolella, ojan pituus on noin kolme metriä. Haudan ympärillä on pieniä tuuletuskuoppia.

Haudan yläpuolisessa rinteessä on pyöristetyn suorakaiteen-muotoinen (2 x 1,5 metriä) kuoppa.

Kohteen rajaus

Pistemäinen

Tulkinta

Tervahauta

Lisätietoja
Toimenpiteet
Tarkastukset

Tila: 3 Toteutettu Laji: 6 Suojeluarvojen tarkastus Tarkastusvuosi: 2010
Tarkastuspvm: 19.8.2010 Tarkastaja: R. Mustonen
Kuvaus: KMO kulttuuriperintöinventointi Jyväskylän seutu

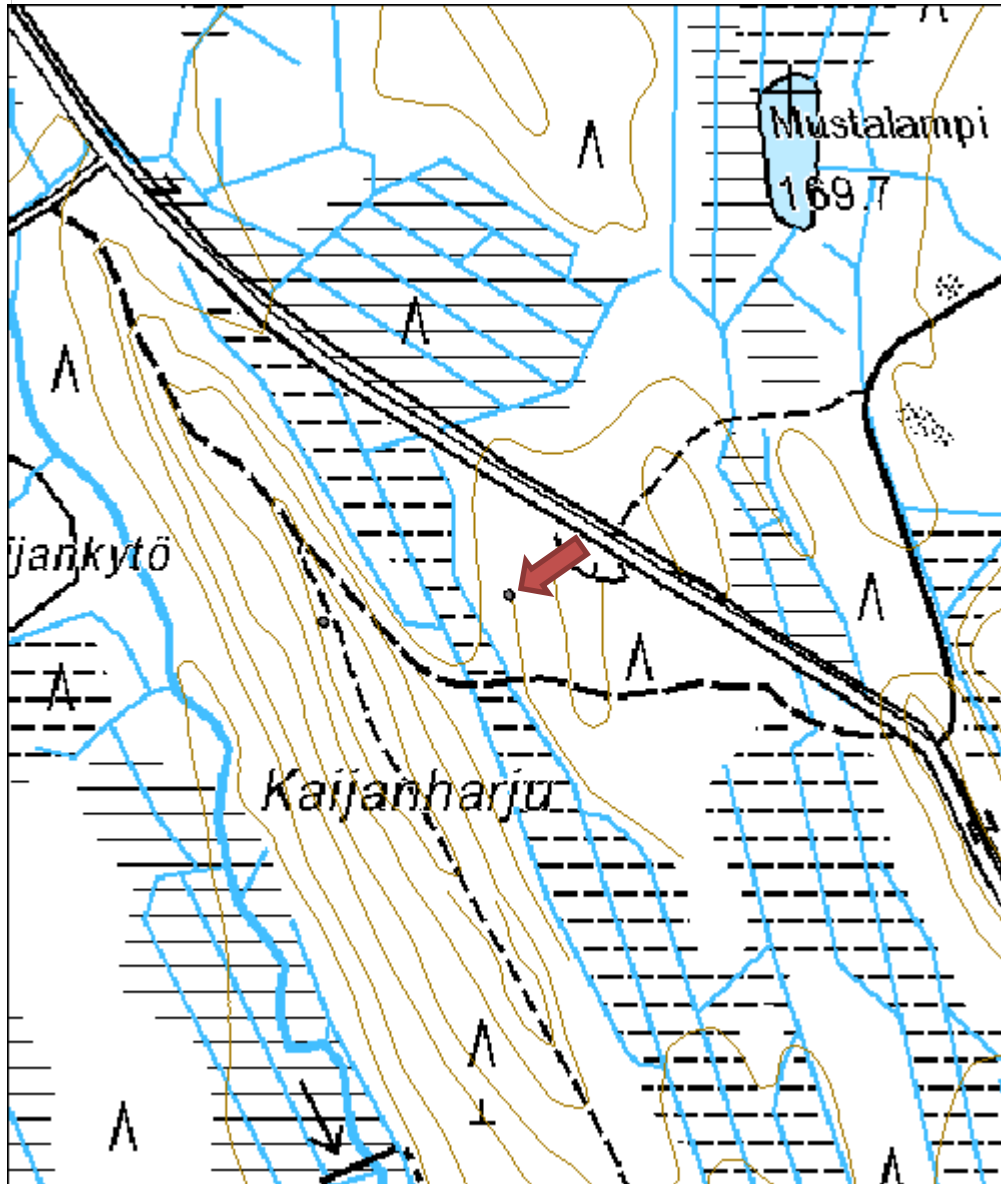
Viranomais- rekisterinro:		Kunto:	1 Hyvä
		Olotila:	2 Ei käytössä
Arvotus:	3 Esitys mj-luokka II	Kohteen	9 Muu suojeluarvo

Selitys:		suojelu:
Selitys:		Selitys:
Ympäristön suojelu:	0 Ei määritelty	
Selitys:		



Tervahauta, kuvattu koillisesta.

Kohdetyyppi:	9 Valmistuspaikat/työpaikat	Copyright:	© Metsähallitus 2008 © Maanmittauslaitos 1/MML/08
Koordinaatit:	X 6935565, Y 3362757, Z 177	Mittakaava:	1:5000



Riutto tervahauta

MH-tunnus: 112505

Kohdetyyppi:	9 Valmistuspaikat/työpaikat	Haltija:	121 Metsätalous Länsi-Suomi
Ajoitus:	7116 Uusi aika	Ylläpitäjä:	121 Metsätalous Länsi-Suomi
Rakentamisvuosi:		Kunta:	989 Ähtäri
Lukumäärä:	1		

Koordinaattiselitys:		Geometria tuotettu:	6 Digitointi, mittakaava >=1:10000
Koordinaatit:	X 6954453, Y 3374734, Z 222	Löydöt:	

Taustatiedot

Kohde on merkitty peruskarttaan.

Ympäristön kuvaus

Kohde sijaitsee Riutto-järven itäpuolella, soiden ympäröimän pienen mäennyppylän länsireunassa. Kuviolla on kanervaa ja nuorta kasvatusmetsikköä.

Kohteen kuvaus

Hautakuopan syvyys on 1,5 metriä. Kuoppa on maljamainen ja sen keskellä on pieni syvempi kuopanne. Vallin leveys on 2-3 metriä. Halssin paikka on haudan länsipuolella. haudan halkaisija on yli kymmenen metriä. Haudan päällä kasvaa mäntyjä ja pihlajia.

Kohteen rajaus

Kohteen rajaus on pistemäinen.

Tulkinta

Tervahauta.

Lisätietoja
Toimenpiteet
Tarkastukset

 Tila: 3 Toteutettu Laji: 6 Suojeluarvojen tarkastus Tarkastusvuosi: 2010
 Tarkastuspvm: 15.7.2010 Tarkastaja: R. Mustonen
 Kuvaus: KMO kulttuuriperintöinventointi Jyväskylän seutu

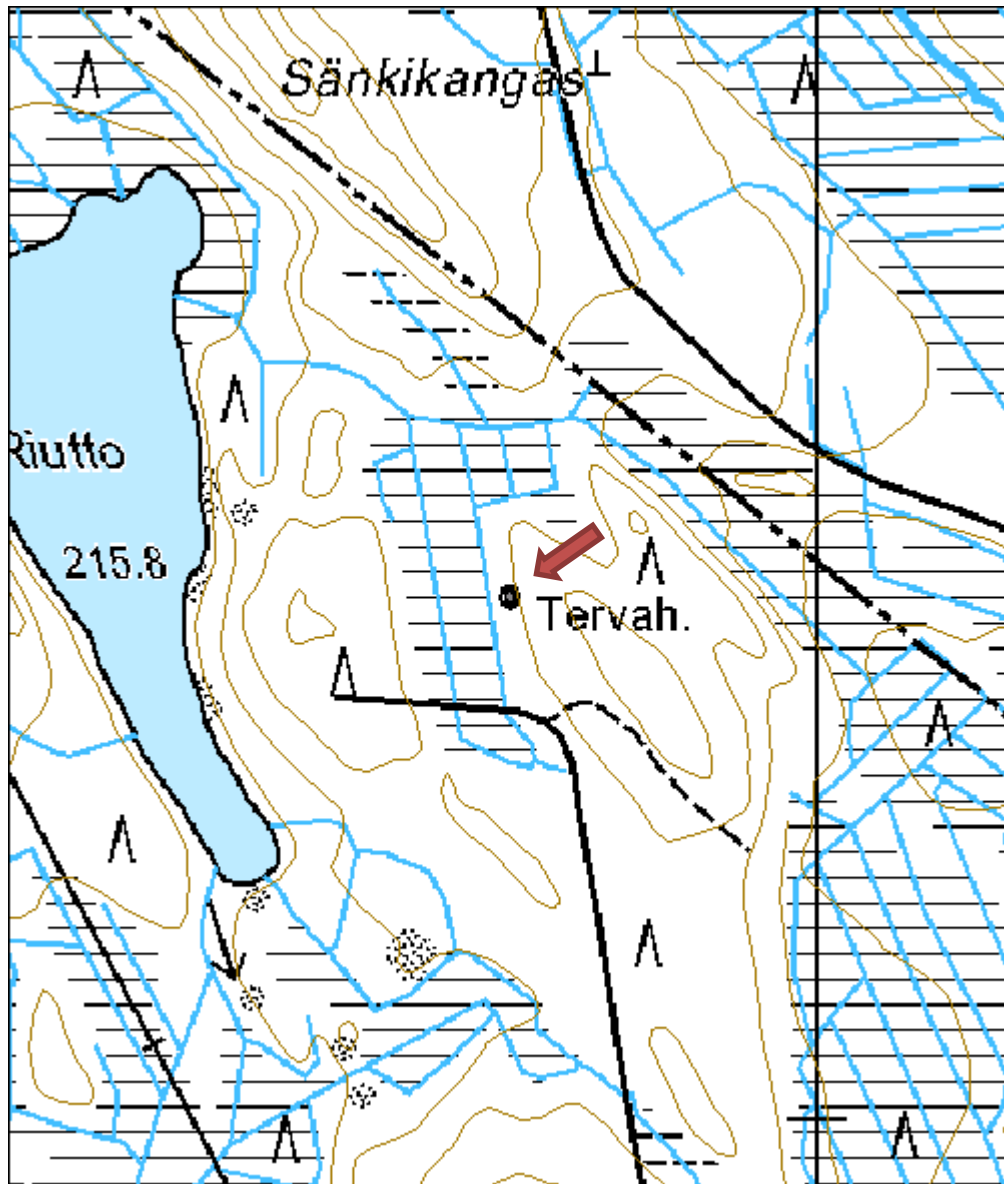
Viranomaisrekisterinro:		Kunto:	1 Hyvä
		Olotila:	2 Ei käytössä
Arvotus:	3 Esitys mj-luokka II	Kohteen	9 Muu suojeluarvo

Selitys:		suojelu:
Selitys:		Selitys:
Ympäristön suojelu:	0 Ei määritelty	
Selitys:		



Tervahauta, kuvattu koillisesta.

Kohdetyyppi:	9 Valmistuspaikat/työpaikat	Copyright:	© Metsähallitus 2008 © Maanmittauslaitos 1/MML/08
Koordinaatit:	X 6954453, Y 3374734, Z 222	Mittakaava:	1:5000



Peurakangas hiilimiilu	MH-tunnus: 127127
-------------------------------	--------------------------

Kohdetyyppi:	9 Valmistuspaikat/työpaikat	Haltija:	121 Metsätalous Länsi-Suomi
Ajoitus:	7116 Uusi aika	Ylläpitäjä:	121 Metsätalous Länsi-Suomi
Rakentamisvuosi:		Kunta:	989 Ähtäri
Lukumäärä:	2		

Koordinaattiselitys:	Geometria tuotettu:
Koordinaatit:	Löydöt:
X 6944105, Y 3354670, Z 175	6 Digitointi, mittakaava >=1:10000

<i>Taustatiedot</i>
Kohde on merkitty peruskarttaan.
<i>Ympäristön kuvaus</i>
Kohde sijaitsee Peurakankaan halkovan polun varrella, sen länsipuolella. Kuviolla kasvaa nuorta kasvatusmetsää.
<i>Kohteen kuvaus</i>
Miilu 1 on pitkänomainen. Sen halkaisija on noin 15 metriä. Sen eteläpuoleisessa vallissa on kolo, josta on näkyvissä hiiltä. Syvyysero miilun pohjan ja etelävallin kohdalla on 1,5 metriä, mutta muutoin kuopan syvyys on noin 0,5 metriä. Miilu 2 on edellisen eteläpuolella. Se on saman kokoinen, kuin miilu 1, mutta vallit ovat matalat. Miilujen välissä, länsipuolella on suorakaiteen muotoinen kuoppa (2 x 2 x 0,8 metriä).
<i>Kohteen rajaus</i>
Kohteen rajaus on aluemainen.
<i>Tulkinta</i>
Kaksi hiilimiilua.
<i>Lisätietoja</i>

<i>Toimenpiteet</i>

<i>Tarkastukset</i>
Tila: 3 Toteutettu Laji: 6 Suojeluarvojen tarkastus Tarkastusvuosi: 2010
Tarkastuspvm: 24.8.2010 Tarkastaja: R. Mustonen
Kuvaus: KMO kulttuuriperintöinventointi Jyväskylän seutu

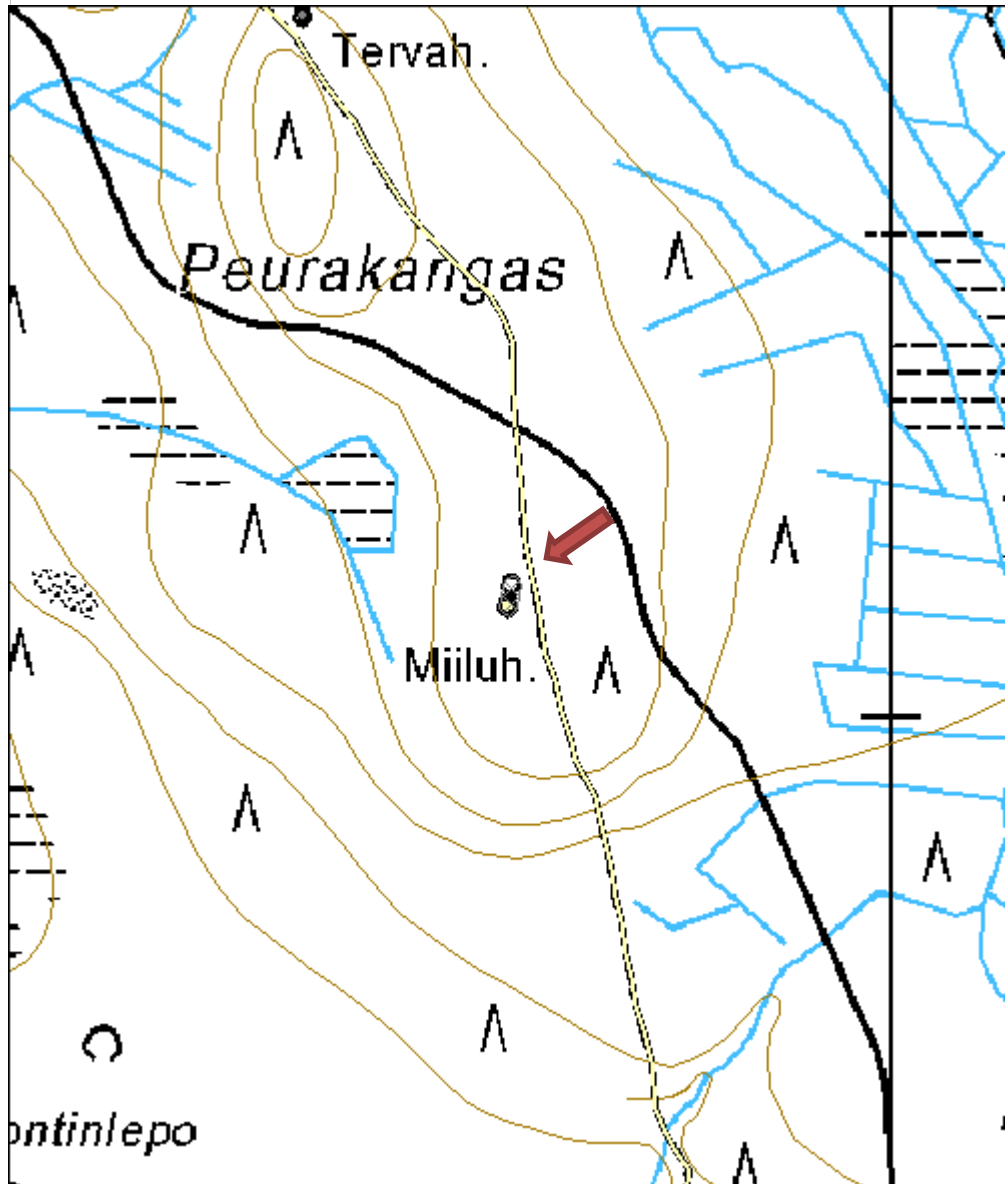
Viranomaisrekisterinro:	Kunto: 1 Hyvä
	Olotila: 2 Ei käytössä

Arvotus:	3 Esitys mj-luokka II	Kohteen suojelu:	9 Muu suojeluarvo
Selitys:		Selitys:	
Ympäristön suojelu:	0 Ei määritelty		
Selitys:			



Miilu 1, kuvattu koillisesta.

Kohdetyyppi:	9 Valmistuspaikat/työpaikat	Copyright:	© Metsähallitus 2008 © Maanmittauslaitos 1/MML/08
Koordinaatit:	X 6944105, Y 3354670, Z 175	Mittakaava:	1:5000



Peurakangas 2 tervahauta

MH-tunnus: 110743

Kohdetyyppi:	9 Valmistuspaikat/työpaikat	Haltija:	121 Metsätalous Länsi-Suomi
Ajoitus:	7116 Uusi aika	Ylläpitäjä:	121 Metsätalous Länsi-Suomi
Rakentamisvuosi:		Kunta:	989 Ähtäri
Lukumäärä:	1		

Koordinaatti- selitys:		Geometria tuotettu:	9 Muu tuottamistapa
Koordinaatit:	X 6944607, Y 3354491, Z 178	Löydöt:	

Taustatiedot

Kohde on merkitty peruskarttaan.

Ympäristön kuvaus

Kohde sijaitsee Peurakankaan halki kulkevan polun itäpuolella. Kuviolla on uudistuskypsää metsikköä.

Kohteen kuvaus

Tervahaudan halkaisija on noin yhdeksän metriä. Vallien leveys on noin kolme metriä. Tervahaudan syvyys on 0,5 metriä. Sen pohjoispuolella on metrin levyinen halssin paikka. Tervahaudan kohdalla on tiheä kasvillisuus.

Kohteen rajaus

Kohteen rajaus on pistemäinen.

Tulkinta

Tervahauta.

Lisätietoja

Kohteesta ei ole valokuvaa.

Toimenpiteet
Tarkastukset

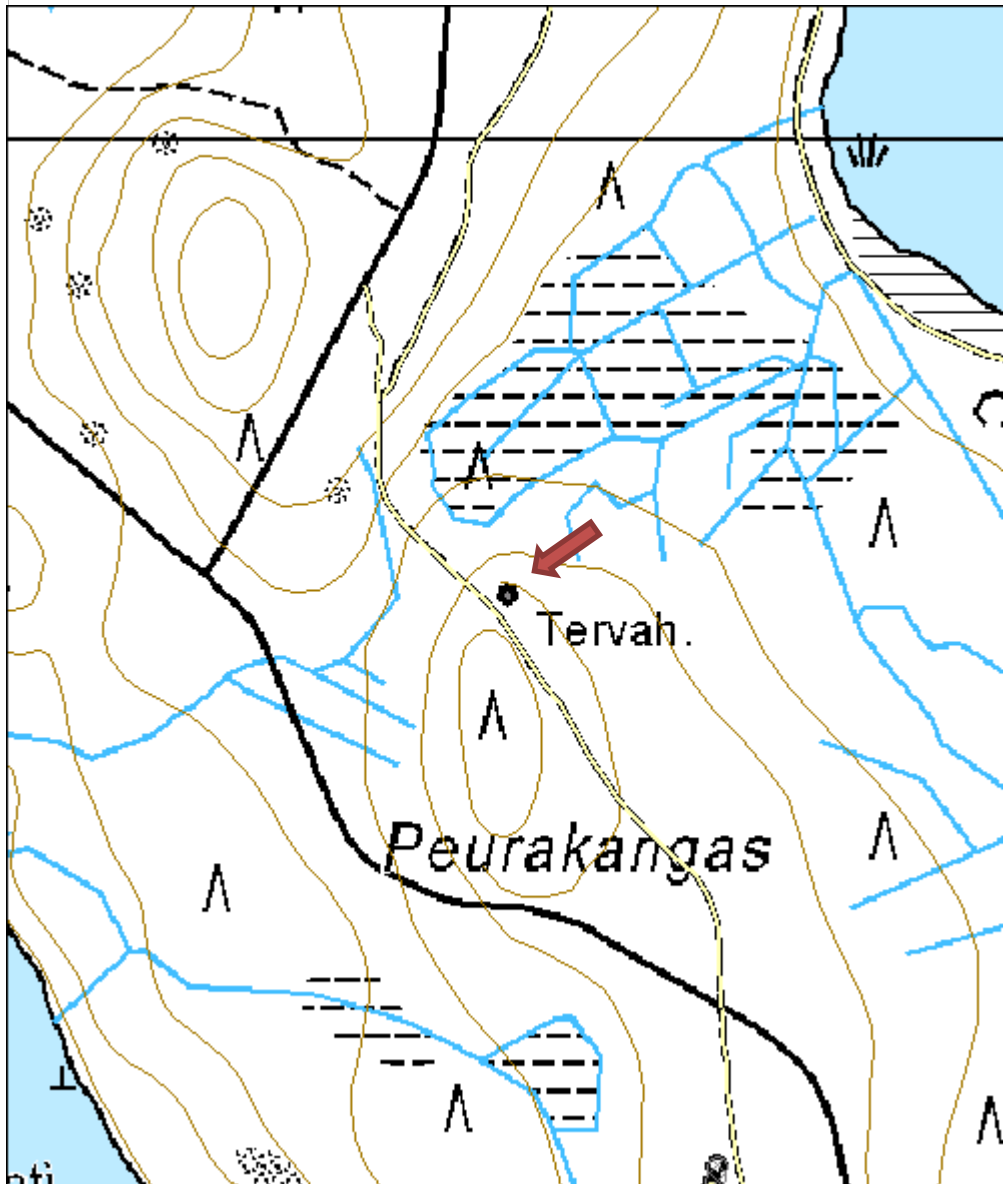
 Tila: 3 Toteutettu Laji: 6 Suojeluarvojen tarkastus Tarkastusvuosi: 2010
 Tarkastuspvm: 24.8.2010 Tarkastaja: R. Mustonen
 Kuvaus: KMO kulttuuriperintöinventointi Jyväskylän seutu

Viranomais- rekisterinro:		Kunto:	1 Hyvä
		Olotila:	2 Ei käytössä
Arvotus:	3 Esitys mj-luokka II	Kohteen suojelu:	9 Muu suojeluarvo

Selitys:	Selitys:
-----------------	-----------------

Ympäristön suojaus:	0 Ei määritelty
Selitys:	

Kohdetyyppi:	9 Valmistuspaikat/työpaikat	Copyright:	© Metsähallitus 2008 © Maanmittauslaitos 1/MML/08
Koordinaatit:	X 6944607, Y 3354491, Z 178	Mittakaava:	1:5000



Heinämäki tervahauta

MH-tunnus: 101876

Kohdetyyppi:	9 Valmistuspaikat/työpaikat	Haltija:	121 Metsätalous Länsi-Suomi
Ajoitus:	7118 Historiallinen aika	Ylläpitäjä:	121 Metsätalous Länsi-Suomi
Rakentamisvuosi:		Kunta:	989 Ähtäri
Lukumäärä:	1		

Koordinaattiselitys:		Geometria tuotettu:	7 Digitointi, mittakaava >=1:20000
Koordinaatit:	X 6952729, Y 3371818, Z 215	Löydöt:	

Taustatiedot

Kohde on merkitty peruskarttaan.

Ympäristön kuvaus

Kohde sijaitsee Palolammen varikkoalueella, soiden ympäröimän Heinämäen kaakkoisrinteessä. Kuviolla on nuorta kasvatusmetsää.

Kohteen kuvaus

Tervahaudan halkaisija on noin 20 metriä. Sen syvyys on noin 2,5 metriä. Vallit ovat neljän metrin levyiset. Hautakuopan reunat laskevat suppilomaisesti, pohja on kuppimainen. Halssioja laskee kolliseen ja on 10 metrin pituinen.

Kohteen rajaus

Kohteen rajaus on pistemäinen.

Tulkinta

Tervahauta.

Lisätietoja
Toimenpiteet
Tarkastukset

Tila: 3 Toteutettu Laji: 6 Suojeluarvojen tarkastus Tarkastusvuosi: 2010
 Tarkastuspvm: 30.8.2010 Tarkastaja: R. Mustonen
 Kuvaus: KMO kulttuuriperintöinventointi Jyväskylän seutu

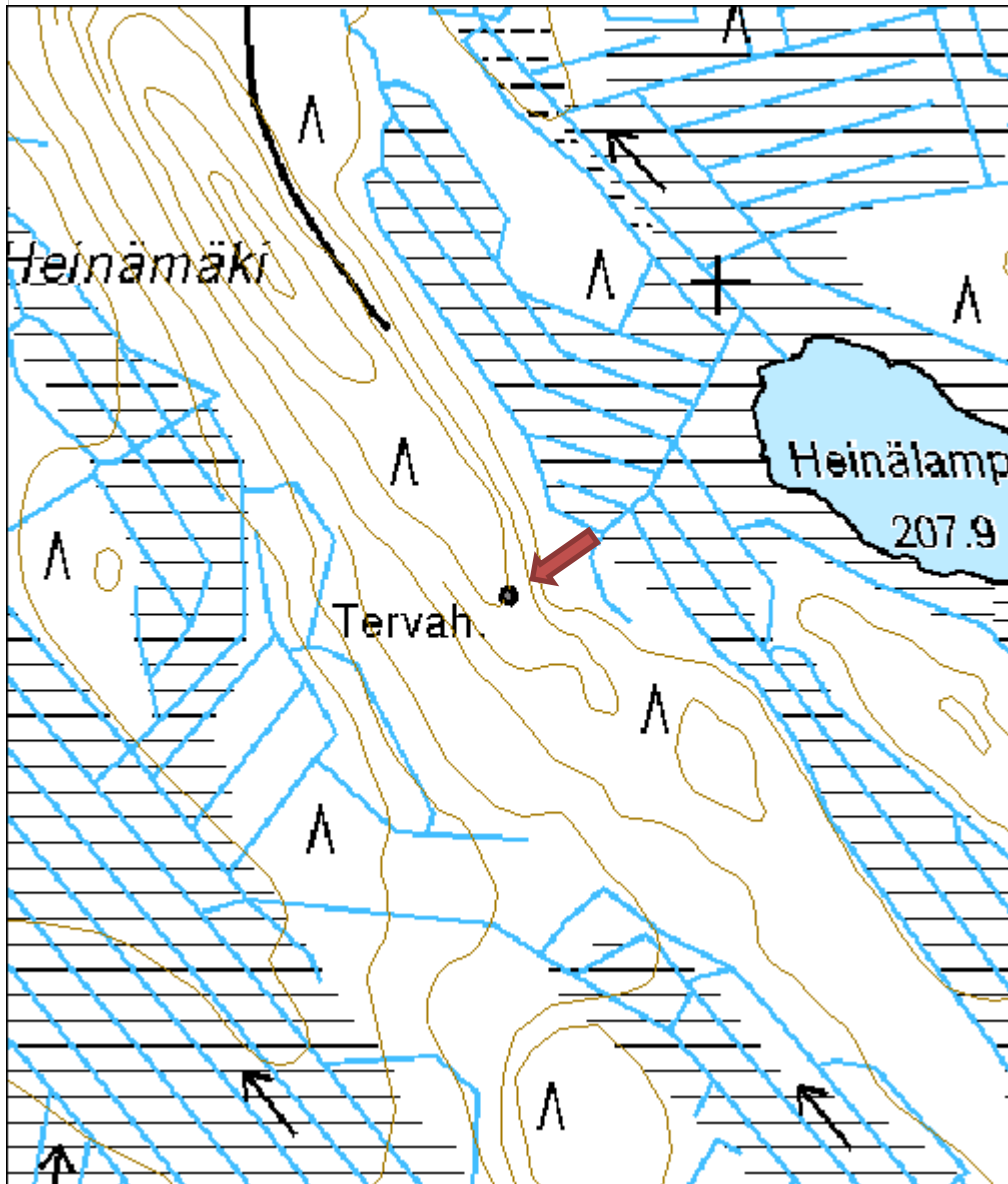
Viranomaisrekisterinro:		Kunto:	1 Hyvä
		Olotila:	2 Ei käytössä
Arvotus:	3 Esitys mj-luokka II	Kohteen	9 Muu suojeluarvo

Selitys:		suojelu:
Selitys:		Selitys:
Ympäristön suojelu:	0 Ei määritelty	
Selitys:		



Tervahaudan sisäreunaa, kuvattu idästä.

Kohdetyyppi:	9 Valmistuspaikat/työpaikat	Copyright:	© Metsähallitus 2008 © Maanmittauslaitos 1/MML/08
Koordinaatit:	X 6952729, Y 3371818, Z 215	Mittakaava:	1:5000



Lautasaarenneva tervahauta

MH-tunnus: 102507

Kohdetyyppi:	9 Valmistuspaikat/työpaikat	Haltija:	121 Metsätalous Länsi-Suomi
Ajoitus:	7118 Historiallinen aika	Ylläpitäjä:	121 Metsätalous Länsi-Suomi
Rakentamisvuosi:		Kunta:	989 Ähtäri
Lukumäärä:	1		

Koordinaattiselitys:		Geometria tuotettu:	6 Digitointi, mittakaava $\geq 1:10000$
Koordinaatit:	X 6954350, Y 3372308, Z 217	Löydöt:	

Taustatiedot

Kohde on merkitty peruskarttaan.

Ympäristön kuvaus

Kohde sijaitsee Vehunjärven lounaispuolella, soiden ympäröimällä kankaalla. Kohde on rajattu omaksi kuviokseen, jonka puusto on uudistuskypsää metsikköä.

Kohteen kuvaus

Tervahaudan halkaisija on 20 metriä ja syvyys 1,5 metriä. Vallin leveys on viisi metriä ja sen ulkopuolella on tuuletusreikiä. Hautakuopan muoto on kuppimainen. Halssi laskee lounaaseen. Sen pituus on viisi metriä ja leveys metrin.

Kohteen rajausta

Kohteen rajausta on pistemäinen.

Tulkinta

Tervahauta.

Lisätietoja
Toimenpiteet
Tarkastukset

Tila: 3 Toteutettu Laji: 6 Suojeluarvojen tarkastus Tarkastusvuosi: 2010
 Tarkastuspvm: 30.8.2010 Tarkastaja: R. Mustonen
 Kuvaus: KMO kulttuuriperintöinventointi Jyväskylän seutu

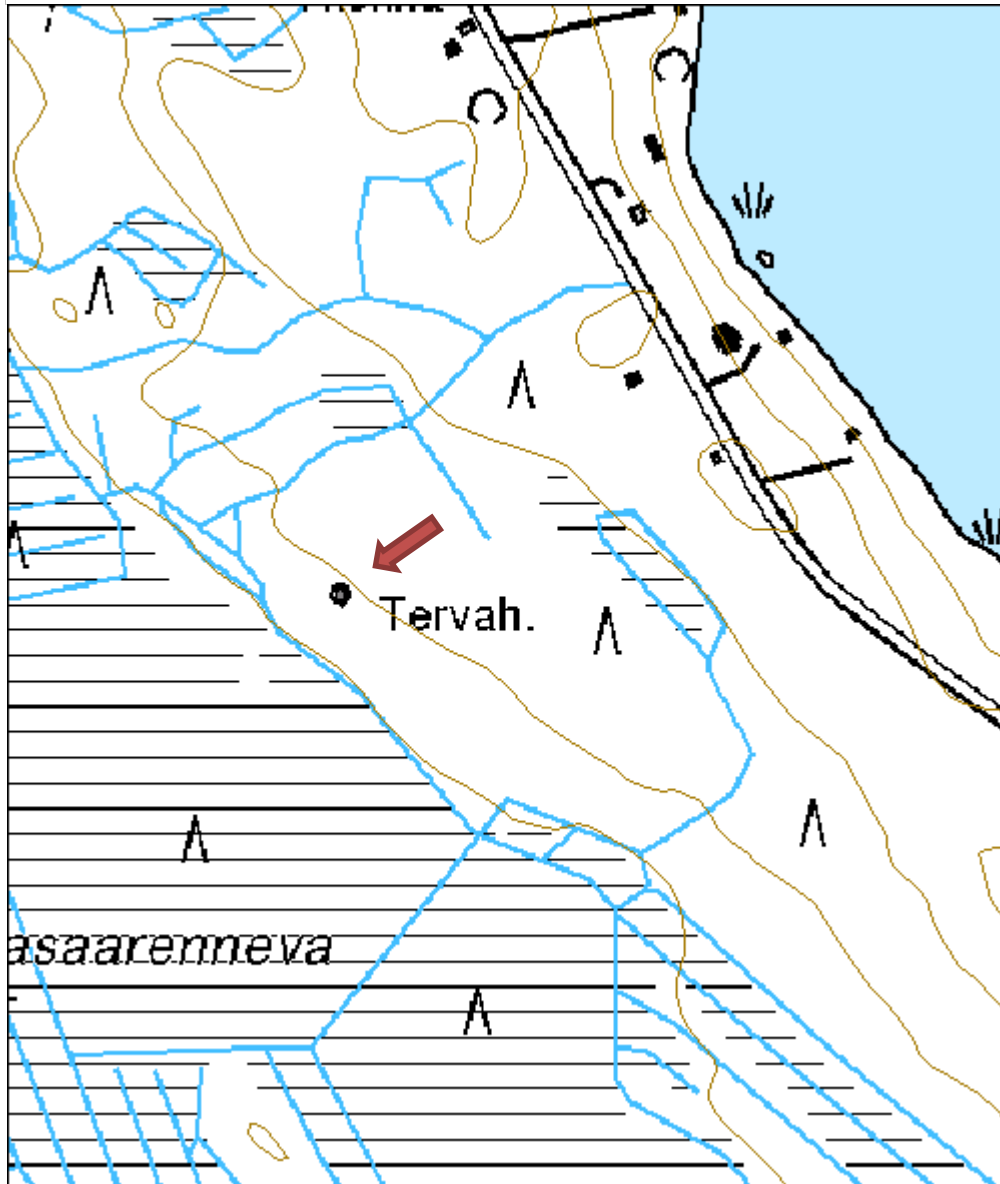
Viranomaisrekisterinro:		Kunto:	1 Hyvä
		Olotila:	2 Ei käytössä
Arvotus:	3 Esitys mj-luokka II	Kohteen suojele:	9 Muu suojeluarvo

Selitys:	Selitys:
Ympäristön suojelu:	0 Ei määritelty
Selitys:	



Tervahaudan vallia, kuvattu pohjoisesta.

Kohdetyyppi:	9 Valmistuspaikat/työpaikat	Copyright:	© <i>Metsähallitus</i> 2008 © <i>Maanmittauslaitos 1/MML/08</i>
Koordinaatit:	X 6954350, Y 3372308, Z 217	Mittakaava:	1:5000



Kalliolampi tervahauta	MH-tunnus: 102508
-------------------------------	--------------------------

Kohdetyyppi:	9 Valmistuspaikat/työpaikat	Haltija:	121 Metsätalous Länsi-Suomi
Ajoitus:	7118 Historiallinen aika	Ylläpitäjä:	121 Metsätalous Länsi-Suomi
Rakentamisvuosi:		Kunta:	989 Ähtäri
Lukumäärä:	1		

Koordinaattiselitys:	Geometria tuotettu:
Koordinaatit:	4 Gps-mittaus, korjaamaton
X 6946776, Y 3369124, Z 200	Löydöt:

<i>Taustatiedot</i>
Kohteesta on merkintä SutiGis:ssä.
<i>Ympäristön kuvaus</i>
Kohde sijaitsee Palolammen varikkoalueella, metsäautotien länsipuolella, mäen etelärinteessä. Kuviolla on taimikkoa ja kuivaa kangasmetsää.
<i>Kohteen kuvaus</i>
Haudan halkaisija on noin 20 metriä. Sen syvyys on 1,2 metriä. Vallit ovat matalat, mutta leveät (noin 5 metriä). Hautakuopan muoto on sivuilta loivasti laskeva ja pohjalta tasainen. Halssi laskee etelälounaaseen ja sen pituus on kuusi metriä. Tervahaudan vallien päällä kasvaa kuusikkoa.
<i>Kohteen rajausta</i>
Kohteen rajausta on pistemäinen.
<i>Tulkinta</i>
Tervahauta
<i>Lisätietoja</i>

<i>Toimenpiteet</i>

<i>Tarkastukset</i>
Tila: 3 Toteutettu Laji: 6 Suojeluarvojen tarkastus Tarkastusvuosi: 2010
Tarkastuspvm: 30.8.2010 Tarkastaja: R. Mustonen
Kuvaus: KMO kulttuuriperintöinventointi Jyväskylän seutu

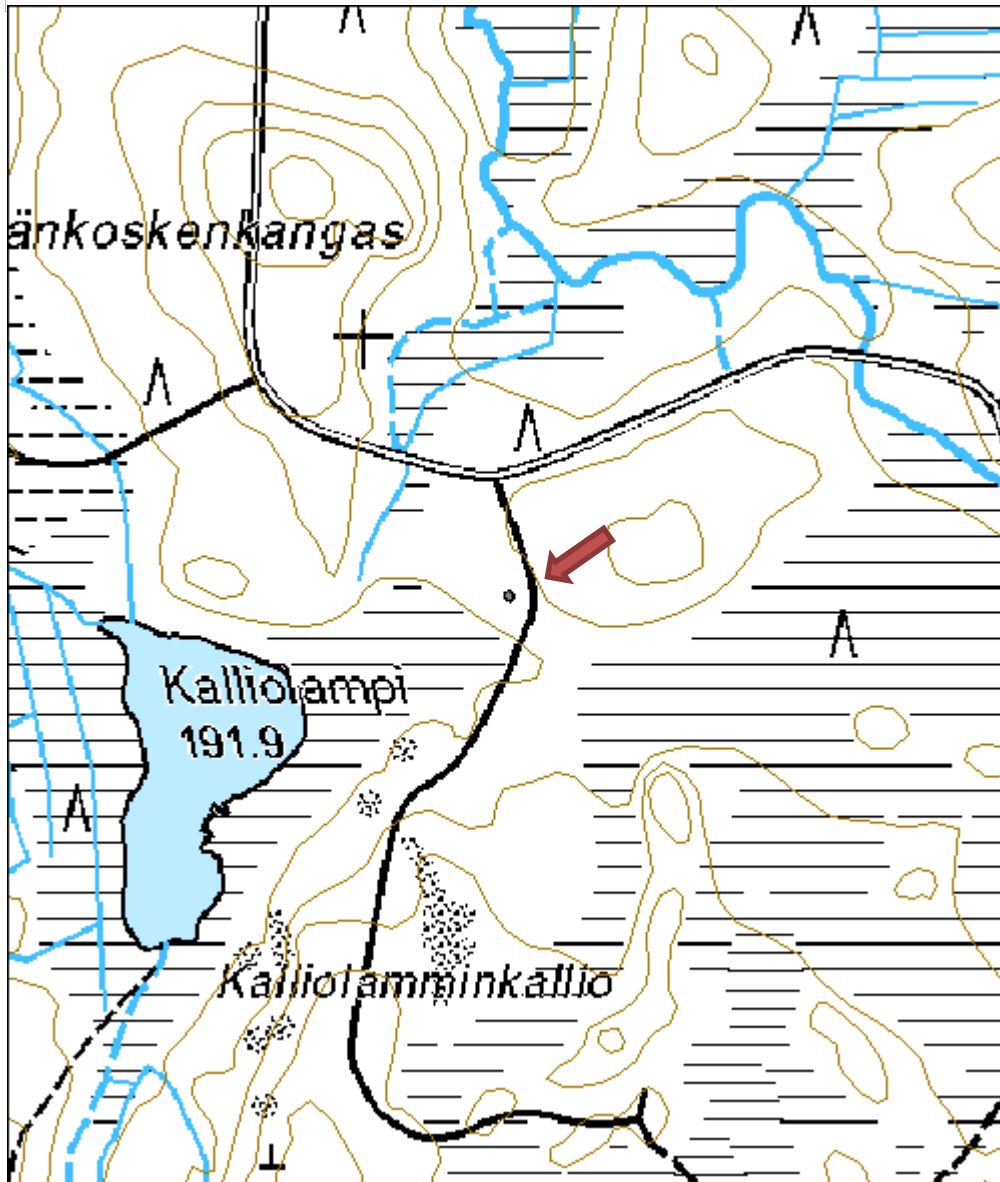
Viranomaisrekisterinro:	Kunto: 1 Hyvä
	Olotila: 2 Ei käytössä
Arvotus: 3 Esitys mj-luokka II	Kohteen suojele: 9 Muu suojelevarvo

Selitys:	Selitys:
Ympäristön suojelu:	0 Ei määritelty
Selitys:	



Tervahaudan reunaa kuusten keskellä, kuvattu lännestä.

Kohdetyyppi:	9 Valmistuspaikat/työpaikat	Copyright:	© Metsähallitus 2008 © Maanmittauslaitos 1/MML/08
Koordinaatit:	X 6946776, Y 3369124, Z 200	Mittakaava:	1:5000



Saunakangas tervahauta

MH-tunnus: 102509

Kohdetyyppi:	9 Valmistuspaikat/työpaikat	Haltija:	121 Metsätalous Länsi-Suomi
Ajoitus:	7116 Uusi aika	Ylläpitäjä:	121 Metsätalous Länsi-Suomi
Rakentamisvuosi:		Kunta:	989 Ähtäri
Lukumäärä:	1		

Koordinaattiselitys:		Geometria tuotettu:	4 Gps-mittaus, korjaamaton
Koordinaatit:	X 6947771, Y 3368691, Z 193	Löydöt:	

Taustatiedot

Kohde on merkitty SutiGis:iin.

Ympäristön kuvaus

Kohde sijaitsee Palolammen varikkoalueella, metsäautotien itäpuolella. Kohde on mäen rinteessä, jota ympäröivät soistuneet alueet. Kohteen itäpuolitse kulkee Tuhkionjoki. Kuviolla kasvaa nuorta kasvatusmetsikköä.

Kohteen kuvaus

Tervahaudan halkaisija on 14 metriä ja sen vallin leveys noin neljä metriä. Hautakuopan syvyys on noin 1,5 metriä. Länsipuolen vallissa on tuuletusaukot, jotka ovat niin avonaiset, että niitä on voinut kaivaa myös jokin eläin. Halssi laskee kaakkoon ja on noin viiden metrin pituinen.

Kohteen rajaus

Kohteen rajaus on pistemäinen.

Tulkinta

Tervahauta.

Lisätietoja
Toimenpiteet
Tarkastukset

Tila: 3 Toteutettu Laji: 6 Suojeluarvojen tarkastus Tarkastusvuosi: 2010
 Tarkastuspvm: 30.8.2010 Tarkastaja: R. Mustonen
 Kuvaus: KMO kulttuuriperintöinventointi Jyväskylän seutu

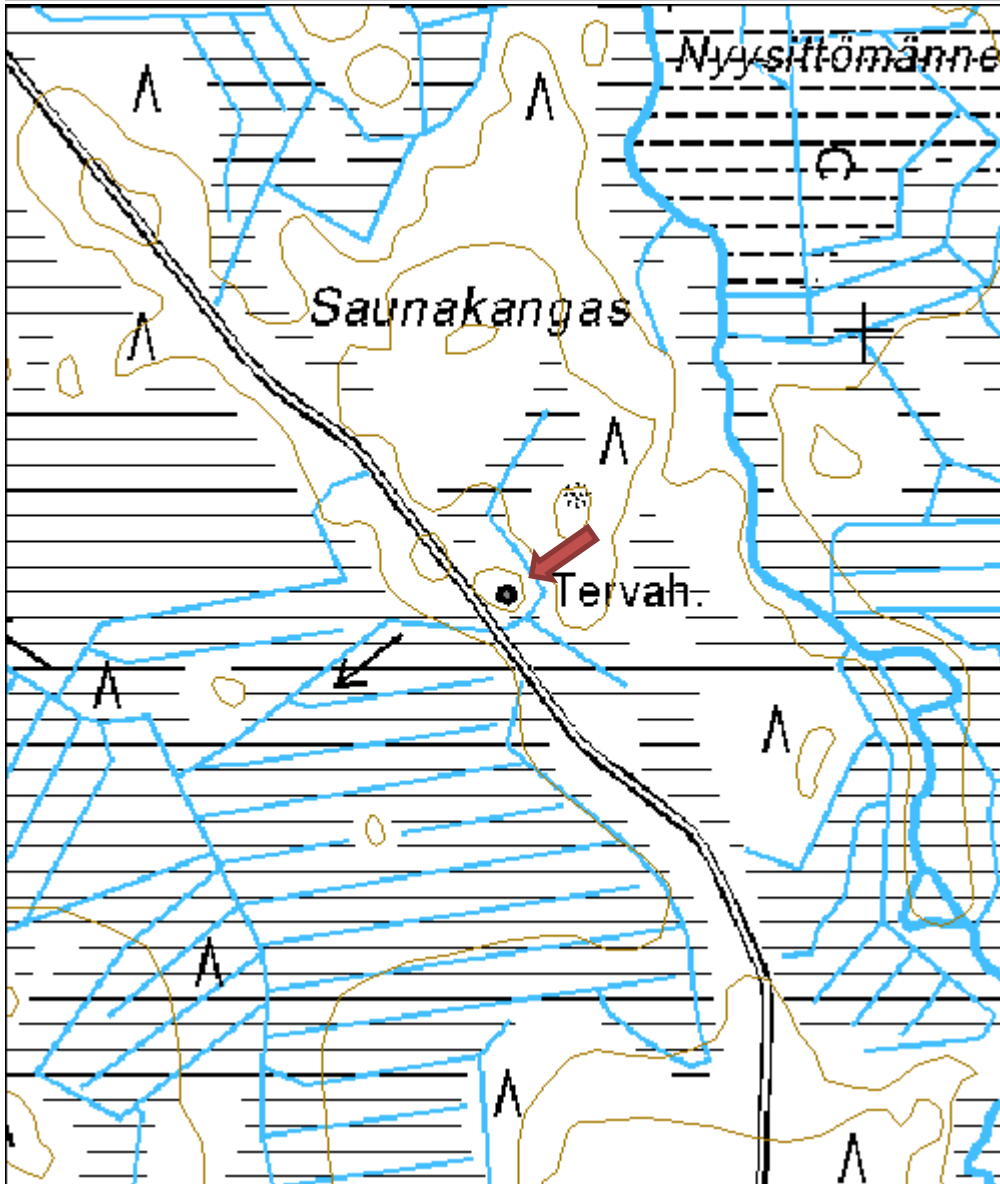
Viranomaisrekisterinro:		Kunto:	1 Hyvä
		Olotila:	2 Ei käytössä
Arvotus:	3 Esitys mj-luokka II	Kohteen	9 Muu suojeluarvo

Selitys:		suojelu:
Selitys:		Selitys:
Ympäristön suojelu:	0 Ei määritelty	
Selitys:		



Tervahauta, kuvattu pohjoisesta.

Kohdetyyppi:	9 Valmistuspaikat/työpaikat	Copyright:	© Metsähallitus 2008 © Maanmittauslaitos 1/MML/08
Koordinaatit:	X 6947771, Y 3368691, Z 193	Mittakaava:	1:5000



Tuhkio tervahauta

MH-tunnus: 110673

Kohdetyyppi:	9 Valmistuspaikat/työpaikat	Haltija:	121 Metsätalous Länsi-Suomi
Ajoitus:	7116 Uusi aika	Ylläpitäjä:	121 Metsätalous Länsi-Suomi
Rakentamisvuosi:		Kunta:	989 Ähtäri
Lukumäärä:	1		

Koordinaattiselitys:		Geometria tuotettu:	4 Gps-mittaus, korjaamaton
Koordinaatit:	X 6943415, Y 3371249, Z 215	Löydöt:	

Taustatiedot

Kohde on merkitty SutiGis:iin.

Ympäristön kuvaus

Kohde sijaitsee loivasti länteen viettävässä rinteessä, yksityispihaan johtavan tien eteläpuolella. Kohteen eteläpuolella kulkee tie numero 18 ja sen länsipuolella on Alainen-Tuhkio -järvi.

Kohteen kuvaus

Kohde on halkaisijaltaan 12-metrinen tervahauta. Sen syvyys on 1,2-1,5 metriä. Hautakuopan muoto on maljamainen. Halssioja on haudan länsiosassa ja sen pituus on noin neljä metriä. Itävallin tyvessä on tuuletusaukko. Vallin päällä kasvaa halkaisijaltaan puolimetrinen koivu.

Kohteen rajausta

Kohteen rajausta on pistemäinen.

Tulkinta

Tervahauta.

Lisätietoja
Toimenpiteet
Tarkastukset

Tila: 3 Toteutettu Laji: 6 Suojeluarvojen tarkastus Tarkastusvuosi: 2010
 Tarkastuspvm: 29.9.2010 Tarkastaja: R. Mustonen
 Kuvaus: KMO kulttuuriperintöinventointi Jyväskylän seutu

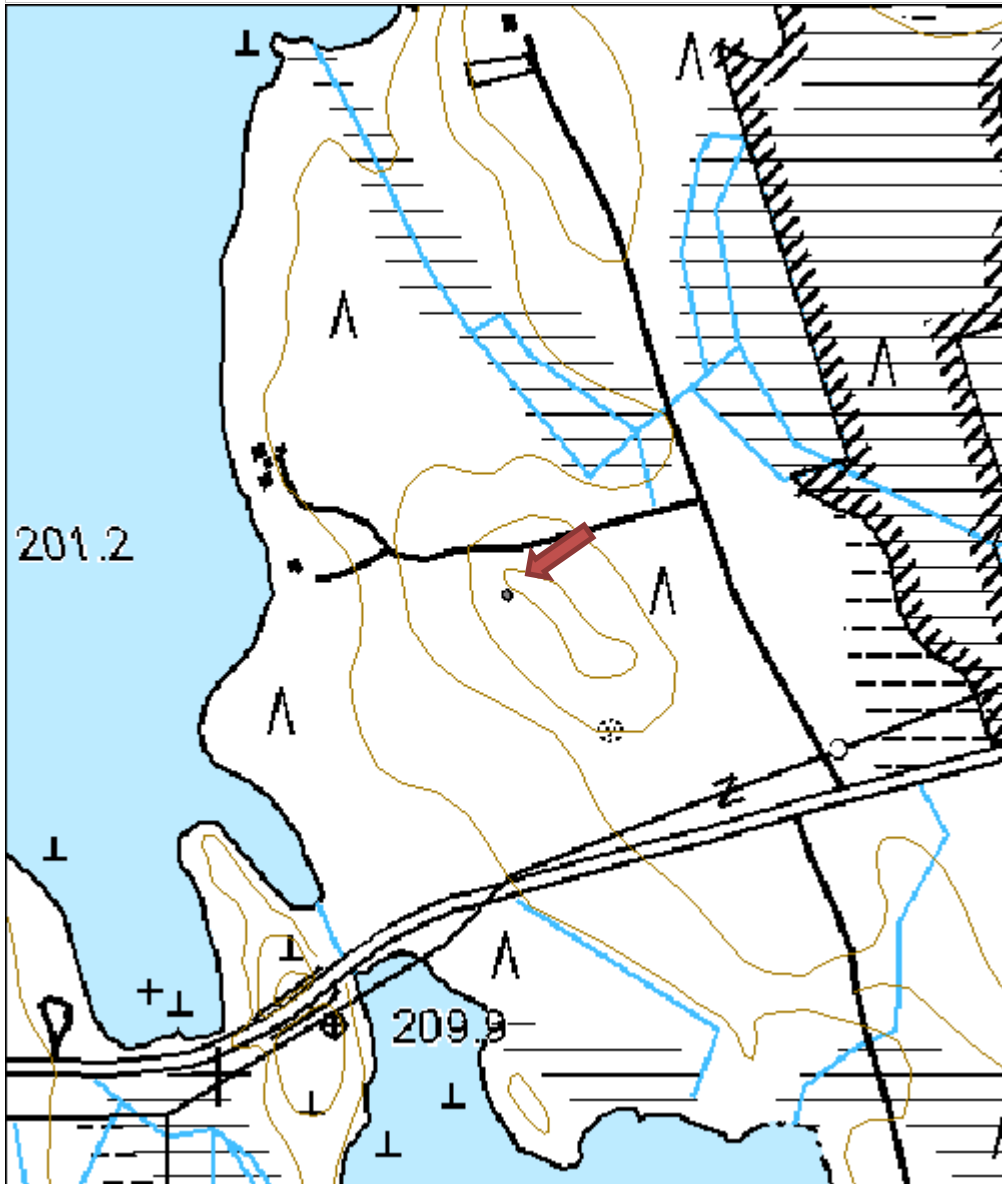
Viranomaisrekisterinro:		Kunto:	1 Hyvä
		Olotila:	2 Ei käytössä
Arvotus:	3 Esitys mj-luokka II	Kohteen suojele:	9 Muu suojeluarvo

Selitys:		Selitys:	
Ympäristön suojelu:	0 Ei määritelty		
Selitys:			



Tervahauta, kuvattu kaakosta.

Kohdetyyppi:	9 Valmistuspaikat/työpaikat	Copyright:	© Metsähallitus 2008 © Maanmittauslaitos 1/MML/08
Koordinaatit:	X 6943415, Y 3371249, Z 215	Mittakaava:	1:5000



Tupasuo tervahauta
MH-tunnus: 110683

Kohdetyyppi:	9 Valmistuspaikat/työpaikat	Haltija:	121 Metsätalous Länsi-Suomi
Ajoitus:	7116 Uusi aika	Ylläpitäjä:	121 Metsätalous Länsi-Suomi
Rakentamisvuosi:		Kunta:	989 Ähtäri
Lukumäärä:	1		

Koordinaattiselitys:		Geometria tuotettu:	4 Gps-mittaus, korjaamaton
Koordinaatit:	X 6940726, Y 3366570, Z 207	Löydöt:	

Taustatiedot

Kohde on merkitty SutiGis:iin.

Ympäristön kuvaus

Kohde sijaitsee Tupasuon turvetuotantoalueen luoteispuolella, pienellä mäellä. Tervahauta on erotettu omaksi kuviokseen.

Kohteen kuvaus

Tervahauta on kookas, sen halkaisija on 18 metriä. Vallien leveys on neljä metriä. Haudan syvyys on 1,5 metriä. Halssi on sijainnut haudan lounaisosassa. Halssiojan pituus on seitsemän metriä ja leveys 1,5 metriä. Halssin kohdalla vallissa on kivilatomusta.

Kohteen rajausta

Kohteen rajausta on pistemäinen

Tulkinta

Tervahauta

Lisätietoja
Toimenpiteet
Tarkastukset

 Tila: 3 Toteutettu Laji: 6 Suojeluarvojen tarkastus Tarkastusvuosi: 2010
 Tarkastuspvm: 29.9.2010 Tarkastaja: R. Mustonen
 Kuvaus: KMO kulttuuriperintöinventointi Jyväskylän seutu

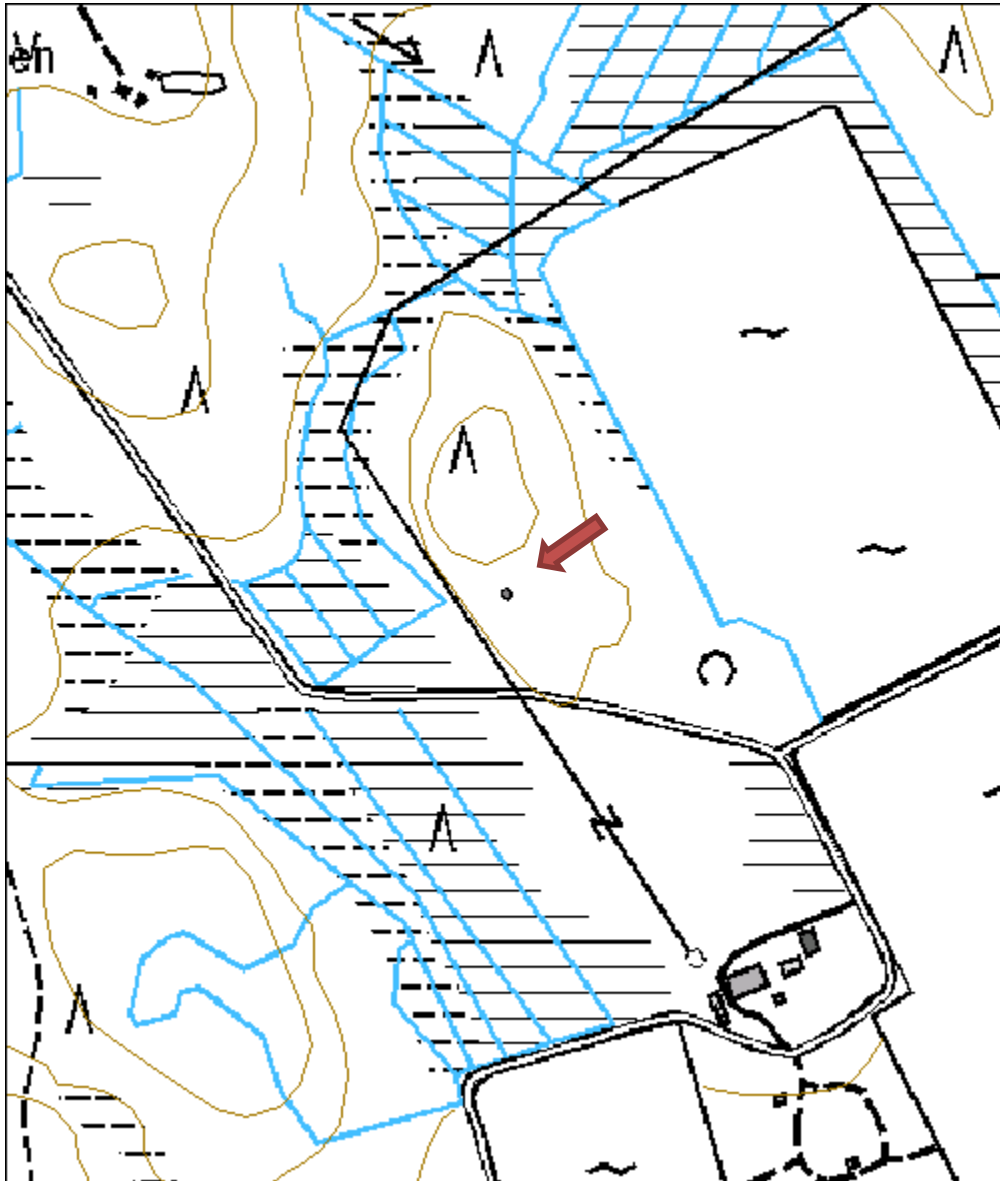
Viranomaisrekisterinro:		Kunto:	1 Hyvä
		Olotila:	2 Ei käytössä
Arvotus:	3 Esitys mj-luokka II	Kohteen suojele:	9 Muu suojeluarvo

Selitys:	Selitys:
Ympäristön suojelu:	0 Ei määritelty
Selitys:	



Tervahauta, kuvattu kaakosta

Kohdetyyppi:	9 Valmistuspaikat/työpaikat	Copyright:	© Metsähallitus 2008 © Maanmittauslaitos 1/MML/08
Koordinaatit:	X 6940726, Y 3366570, Z 207	Mittakaava:	1:5000



Kiuassuo tervahauta	MH-tunnus: 110684
----------------------------	--------------------------

Kohdetyyppi:	9 Valmistuspaikat/työpaikat	Haltija:	121 Metsätalous Länsi-Suomi
Ajoitus:	7116 Uusi aika	Ylläpitäjä:	121 Metsätalous Länsi-Suomi
Rakentamisvuosi:		Kunta:	989 Ähtäri
Lukumäärä:	1		

Koordinaattiselitys:	Geometria tuotettu:
Koordinaatit: X 6938427, Y 3363733, Z 193	4 Gps-mittaus, korjaamaton
	Löydöt:

Taustatiedot

Kohde oli merkitty SutiGis:iin kuvion tarkkuudella.

Ympäristön kuvaus

Kohde sijaitsee Kiuassuon turvetuotantoalueen kaakkoispuolella, tieuran länsipuolella.

Kohteen kuvaus

Tervahauta on halkaisijaltaan 18-metrinen. Vallien leveys on kolme metriä. Vallit laskevat hautaan loivasti ja pohja on tasaisen laakea. Hautakuopan syvyys on noin 0,8 metriä. Haudan lounaisosassa on ollut halssi. Hauta on merkitty sinisin kuitunauhoin.

Kohteen rajaus

Kohteen rajaus on pistemäinen.

Tulkinta

Kohde on tervahauta.

Lisätietoja
Toimenpiteet
Tarkastukset

Tila: 3 Toteutettu Laji: 6 Suojeluarvojen tarkastus Tarkastusvuosi: 2010
 Tarkastuspvm: 29.9.2010 Tarkastaja: R. Mustonen
 Kuvaus: KMO kulttuuriperintöinventointi Jyväskylän seutu

Viranomaisrekisterinro:	Kunto: 1 Hyvä
	Olotila: 2 Ei käytössä
Arvotus: 3 Esitys mj-luokka II	Kohteen suojele: 9 Muu suojeluarvo

Selitys:

Selitys:

**Ympäristön
suojelu:**

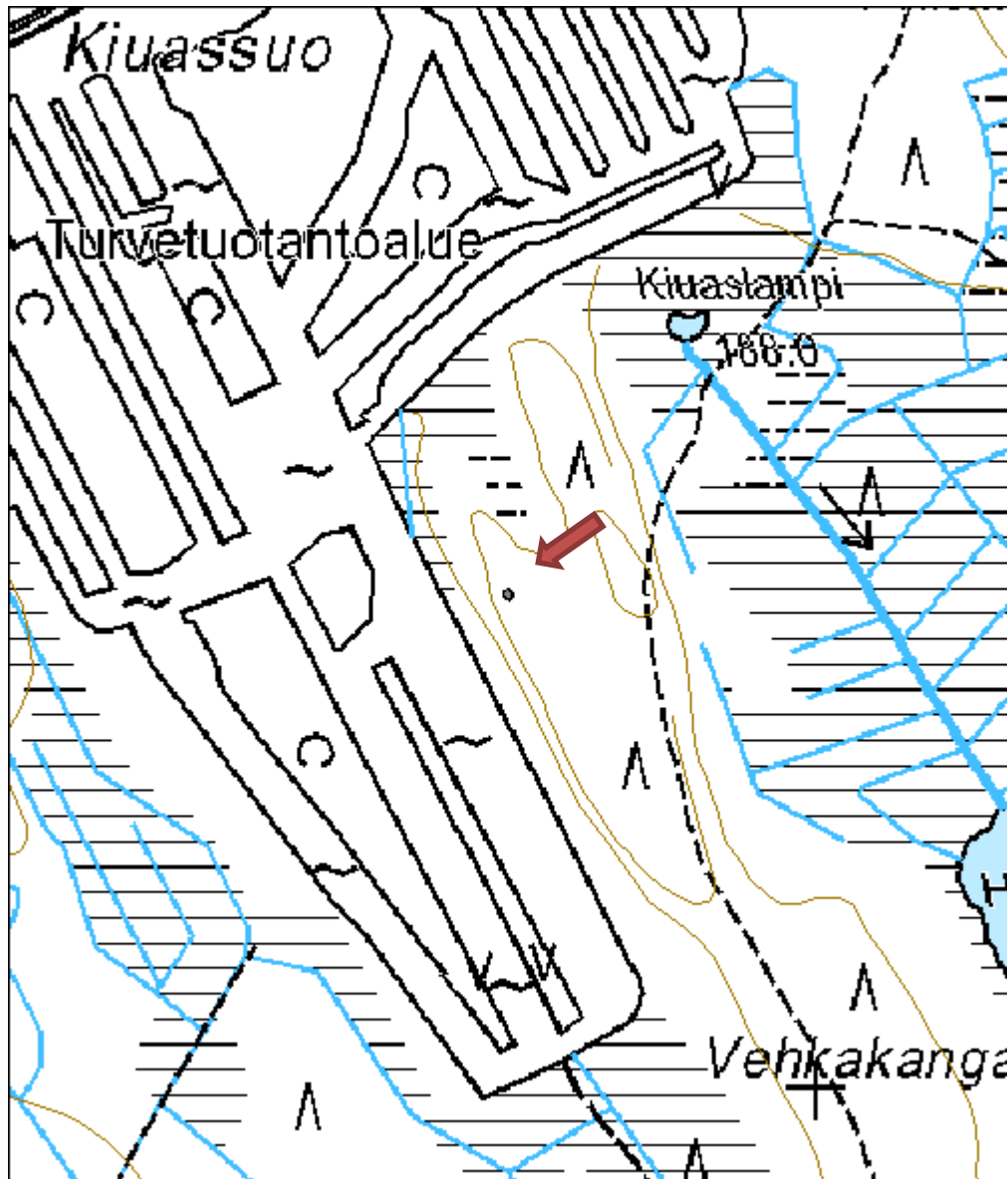
0 Ei määritelty

Selitys:



Tervahauta, kuvattu idästä

Kohdetyyppi:	9 Valmistuspaikat/työpaikat	Copyright:	© Metsähallitus 2008 © Maanmittauslaitos 1/MML/08
Koordinaatit:	X 6938427, Y 3363733, Z 193	Mittakaava:	1:5000



Isokangas tervahauta

MH-tunnus: 102512

Kohdetyyppi:	9 Valmistuspaikat/työpaikat	Haltija:	121 Metsätalous Länsi-Suomi
Ajoitus:	7116 Uusi aika	Ylläpitäjä:	121 Metsätalous Länsi-Suomi
Rakentamisvuosi:		Kunta:	989 Ähtäri
Lukumäärä:	1		

Koordinaattiselitys:		Geometria tuotettu:	6 Digitointi, mittakaava $\geq 1:10000$
Koordinaatit:	X 6947537, Y 3367155, Z 195	Löydöt:	

Taustatiedot

Kohde on merkitty peruskarttaan.

Ympäristön kuvaus

Kohde sijaitsee Rämäläntieltä itään kääntyvän metsäautotien itäpuolella, soiden ympäröimällä Isokankaalla. Kohde on aivan taimikkoa kasvavan kuvion reunassa.

Kohteen kuvaus

Tervahaudan halkaisija on 11 metriä. Sen vallit ovat massiiviset. Kuoppaosan halkaisija on noin kolme metriä ja syvyys on yksi metri. Halssia ei havaittu. Haudan keskellä kasvaa koivuja.

Kohteen rajaus

Kohteen rajaus on pistemäinen.

Tulkinta

Tervahauta

Lisätietoja
Toimenpiteet
Tarkastukset

 Tila: 3 Toteutettu Laji: 6 Suojeluarvojen tarkastus Tarkastusvuosi: 2010
 Tarkastuspvm: 3.8.2010 Tarkastaja: R. Mustonen
 Kuvaus: KMO kulttuuriperintöinventointi Jyväskylän seutu

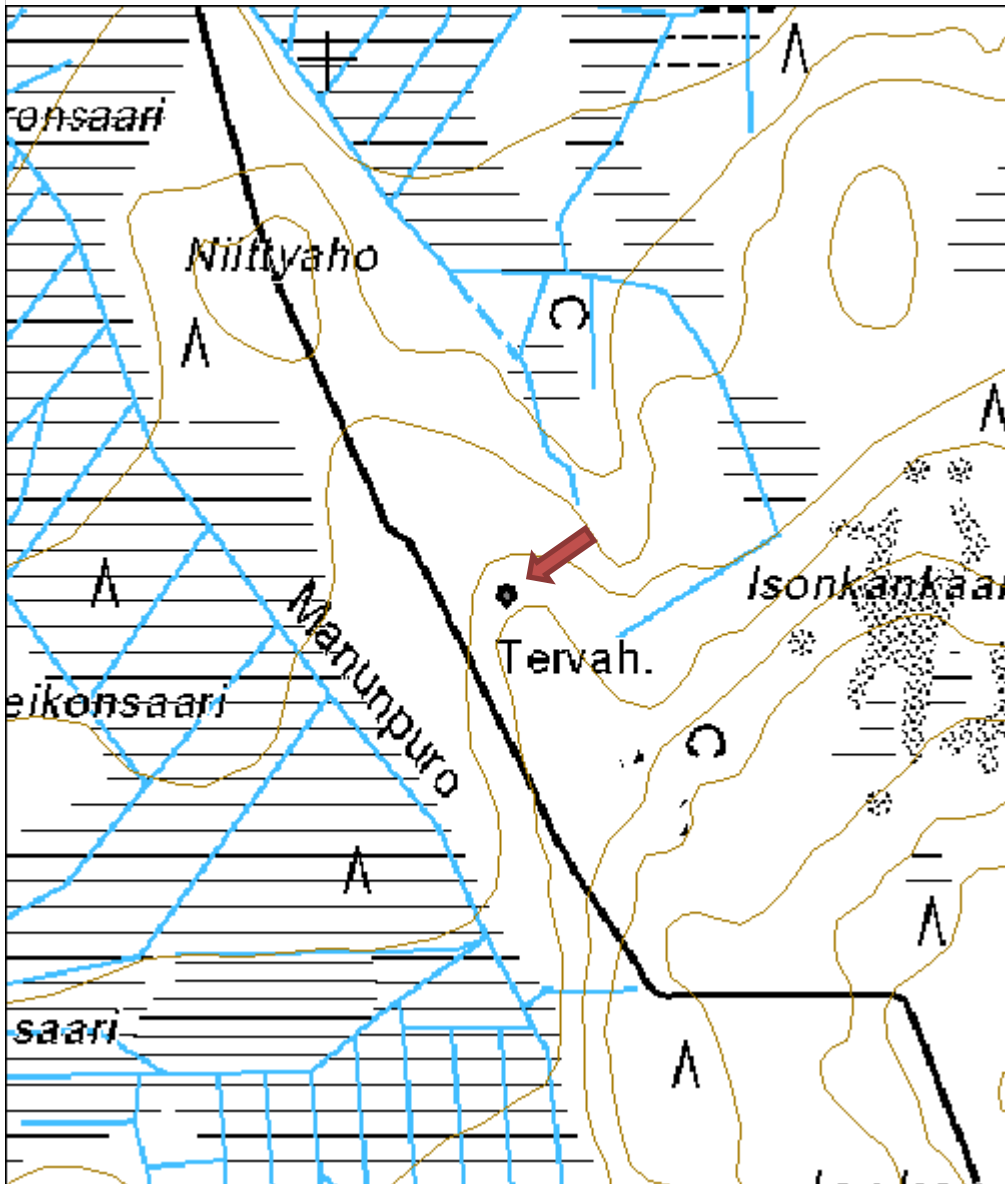
Viranomaisrekisterinro:		Kunto:	1 Hyvä
Arvotus:	3 Esitys mj-luokka II	Olotila:	2 Ei käytössä
Selitys:		Kohteen suojelu:	9 Muu suojeluarvo
		Selitys:	

Ympäristön suojelu:	0 Ei määritelty
Selitys:	



Tervahaudan pohjaa, kuvattu etelästä.

Kohdetyyppi:	9 Valmistuspaikat/työpaikat	Copyright:	© Metsähallitus 2008 © Maanmittauslaitos 1/MML/08
Koordinaatit:	X 6947537, Y 3367155, Z 195	Mittakaava:	1:5000



Tuhkionlahti tervahauta

MH-tunnus: 102511

Kohdetyyppi:	9 Valmistuspaikat/työpaikat	Haltija:	121 Metsätalous Länsi-Suomi
Ajoitus:	7116 Uusi aika	Ylläpitäjä:	121 Metsätalous Länsi-Suomi
Rakentamisvuosi:		Kunta:	989 Ähtäri
Lukumäärä:	1		

Koordinaattiselitys:		Geometria tuotettu:	6 Digitointi, mittakaava $\geq 1:10000$
Koordinaatit:	X 6950657, Y 3366714, Z 177	Löydöt:	

Taustatiedot

Kohde on merkitty peruskarttaan.

Ympäristön kuvaus

Kohde sijaitsee Kivijärven kaakkoispuolella, lähellä Tuhkionlahden rantaa. Kohde on kosteikkojen ympäröimän Hautakankaan keskiosassa, Tuhkionlahtea kohti laskevassa rinteessä.

Kohteen kuvaus

Tervahaudan halkaisija on 15 metriä ja syvyys 1-2 metriä. Se on epämääräisen muotoinen, mikä johtune siitä, että sen päältä on ajettu koneella. Hautakuoppa on laakean tasainen ja sen keskellä on pieni halkaisijaltaan puolimetrinen kuopanne. Halssi laskee lounaaseen; näkyvissä on kymmenen metrin pituinen oja. Tervahaudan päällä on tiheä kasvillisuus, joten kohteen valokuvaaminen oli hankalaa.

Kohteen rajausta

Kohteen rajausta on pistemäinen.

Tulkinta

Tervahauta.

Lisätietoja
Toimenpiteet
Tarkastukset

 Tila: 3 Toteutettu Laji: 6 Suojeluarvojen tarkastus Tarkastusvuosi: 2010
 Tarkastuspvm: 3.8.2010 Tarkastaja: R. Mustonen
 Kuvaus: KMO kulttuuriperintöinventointi Jyväskylän seutu

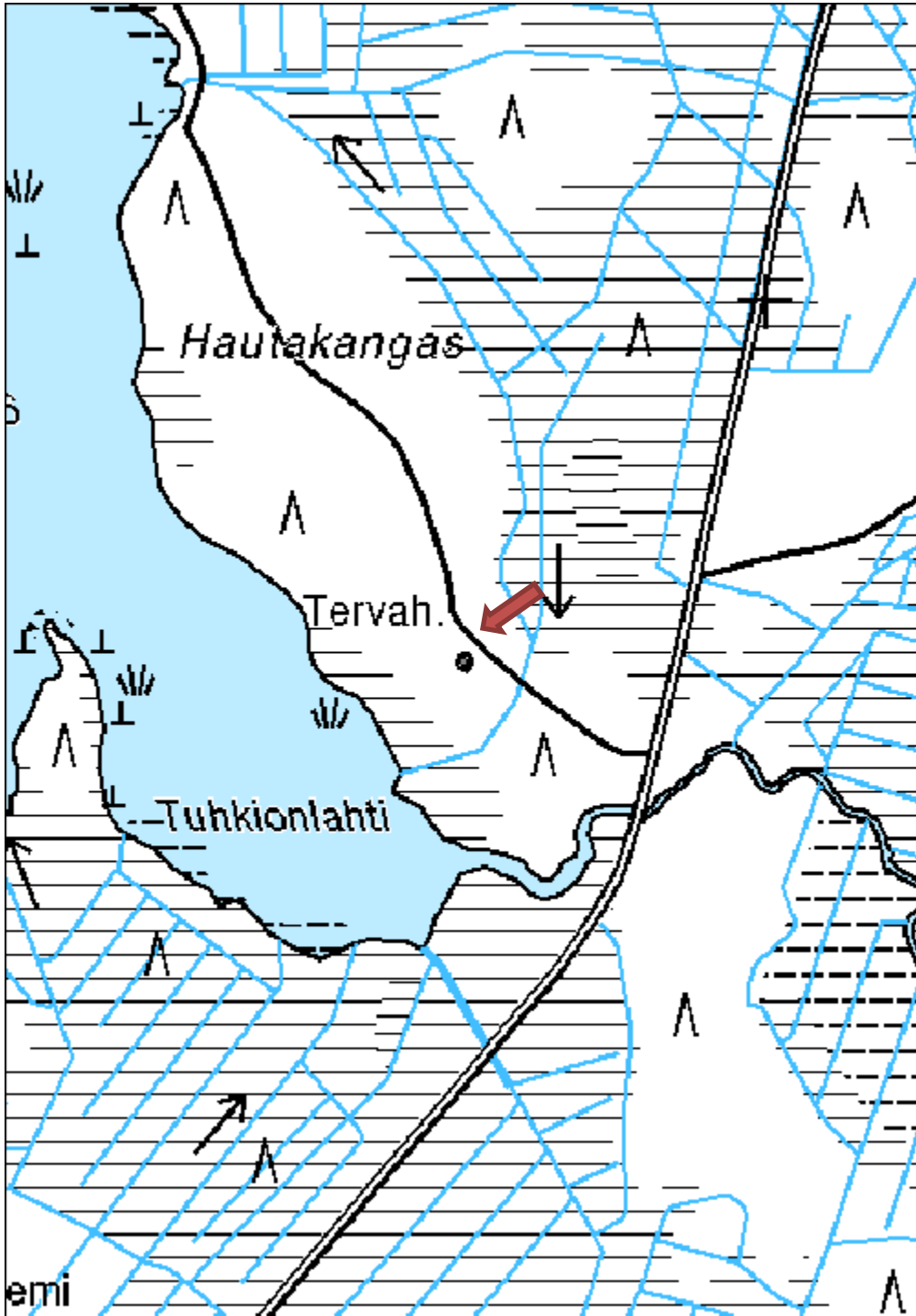
Viranomaisrekisterinro:		Kunto:	2 Keskinertainen
		Olotila:	2 Ei käytössä
Arvotus:	3 Esitys mj-luokka II	Kohteen	9 Muu suojeluarvo

Selitys:	suojelu:
	Selitys:
Ympäristön suojelu:	0 Ei määritelty
Selitys:	



Pieni syvennys tervahaudan pohjalla.

Kohdetyyppi:	9 Valmistuspaikat/työpaikat	Copyright:	© Metsähallitus 2008 © Maanmittauslaitos 1/MML/08
Koordinaatit:	X 6950657, Y 3366714, Z 177	Mittakaava:	1:5000



Liite IV Kohdeluettelo

B Muut kulttuuriperintökohteet

Paronen rakennus jäännös

MH-tunnus: 112598

Kohdetyyppi:	1 Asuinpaikat	Haltija:	121 Metsätalous Länsi-Suomi
Ajoitus:	7116 Uusi aika	Ylläpitäjä:	121 Metsätalous Länsi-Suomi
Rakentamisvuosi:		Kunta:	172 Joutsa
Lukumäärä:	1		

Koordinaattiselitys:		Geometria tuotettu:	4 Gps-mittaus, korjaamaton
Koordinaatit:	X 6839750, Y 3461591, Z 180	Löydöt:	

Taustatiedot

Haastattelutietojen perusteella Parosen siemenviljelmältä etsittiin rakennusten raunioita.

Ympäristön kuvaus

Kohde sijaitsee Parosen tilalle vievän tien ja siemenviljelmän pienemmän tien risteyksessä, niiden pohjoispuolella. Kohdalla on tiheä tienvarsikasvillisuus.

Kohteen kuvaus

Tien reunassa on heinikon seassa rakennuksen seinäperustusten jäänteet. Niiden koko on 6,3 x 6,7 metriä. Perustusten keskellä on hajonnut uuni, tiliä ja kiviä. Rakenteen eteläosassa on toinen kasa kiviä.

Kohteen rajaus

Kohteen rajaus on pistemäinen.

Tulkinta

Rakennuksen jäänteet.

Lisätietoja
Toimenpiteet
Tarkastukset

Tila: 3 Toteutettu Laji: 6 Suojeluarvojen tarkastus Tarkastusvuosi: 2010
 Tarkastuspvm: 23.6.2010 Tarkastaja: R. Mustonen
 Kuvaus: KMO kulttuuriperintöinventointi Jyväskylän seutu

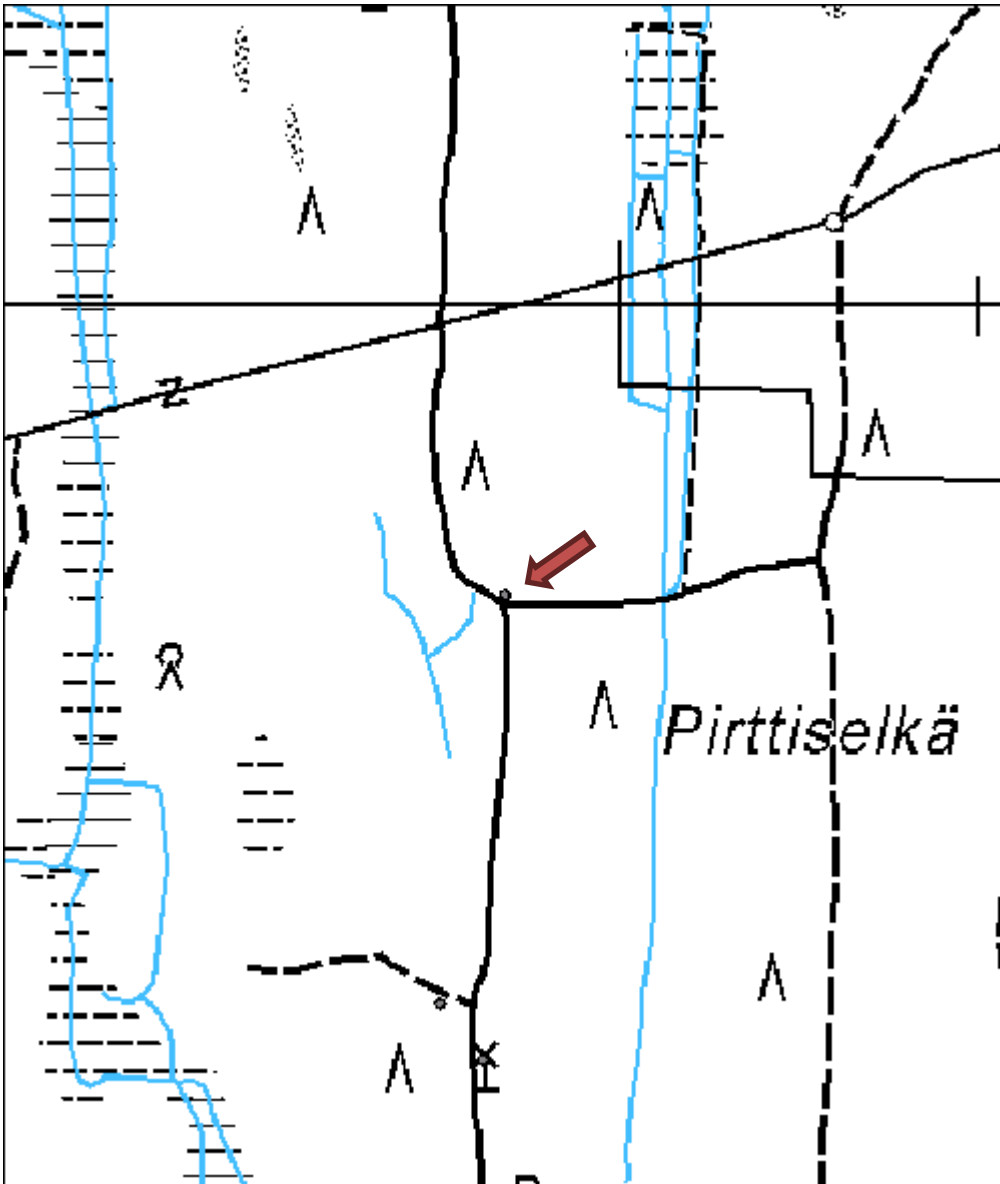
Viranomaisrekisterinro:		Kunto:	2 Keskinertainen
Arvotus:	8 Muu suojeluarvo	Olotila:	2 Ei käytössä
Selitys:		Kohteen suojelu:	9 Muu suojeluarvo
		Selitys:	

Ympäristön suojelu:	0 Ei määritelty
Selitys:	



Rakennuksen perustuksia, kuvattu idästä.

Kohdetyyppi:	1 Asuinpaikat	Copyright:	© Metsähallitus 2008 © Maanmittauslaitos 1/MML/08
Koordinaatit:	X 6839750, Y 3461591, Z 180	Mittakaava:	1:5000



Paronen 2 tuulimyllyn pohja

MH-tunnus: 112594

Kohdetyyppi:	9 Valmistuspaikat/työpaikat	Haltija:	121 Metsätalous Länsi-Suomi
Ajoitus:	7116 Uusi aika	Ylläpitäjä:	121 Metsätalous Länsi-Suomi
Rakentamisvuosi:		Kunta:	172 Joutsa
Lukumäärä:	1		

Koordinaattiselitys:		Geometria tuotettu:	6 Digitointi, mittakaava $\geq 1:10000$
Koordinaatit:	X 6839349, Y 3461573, Z 175	Löydöt:	

Taustatiedot

Haastattelussa kerrottiin Parosessa olleen tuulimyllyn ja sen symboli on vielä peruskartalla.

Ympäristön kuvaus

Kohde sijaitsee Parosen tilalle vievän tien itäpuolella. Paikalla on tiheää tienvarsikasvustoa. Ympäriällä on laajat siemenviljelmät.

Kohteen kuvaus

Tuulimylly on siirretty museoon ja jäljellä on kivistä ladottu epämääräiseen muotoon levinnyt pohja, jonka keskellä on pieni kuoppa. Tuulimyllyn siivet ovat haastattelutietojen mukaan suuntautuneet etelään.

Kohteen rajaus

Kohteen rajaus on pistemäinen.

Tulkinta

Tuulimyllyn pohjakiveys.

Lisätietoja
Toimenpiteet
Tarkastukset

Tila: 3 Toteutettu Laji: 6 Suojeluarvojen tarkastus Tarkastusvuosi: 2010
 Tarkastuspvm: 23.6.2010 Tarkastaja: R. Mustonen
 Kuvaus: KMO kulttuuriperintöinventointi Jyväskylän seutu

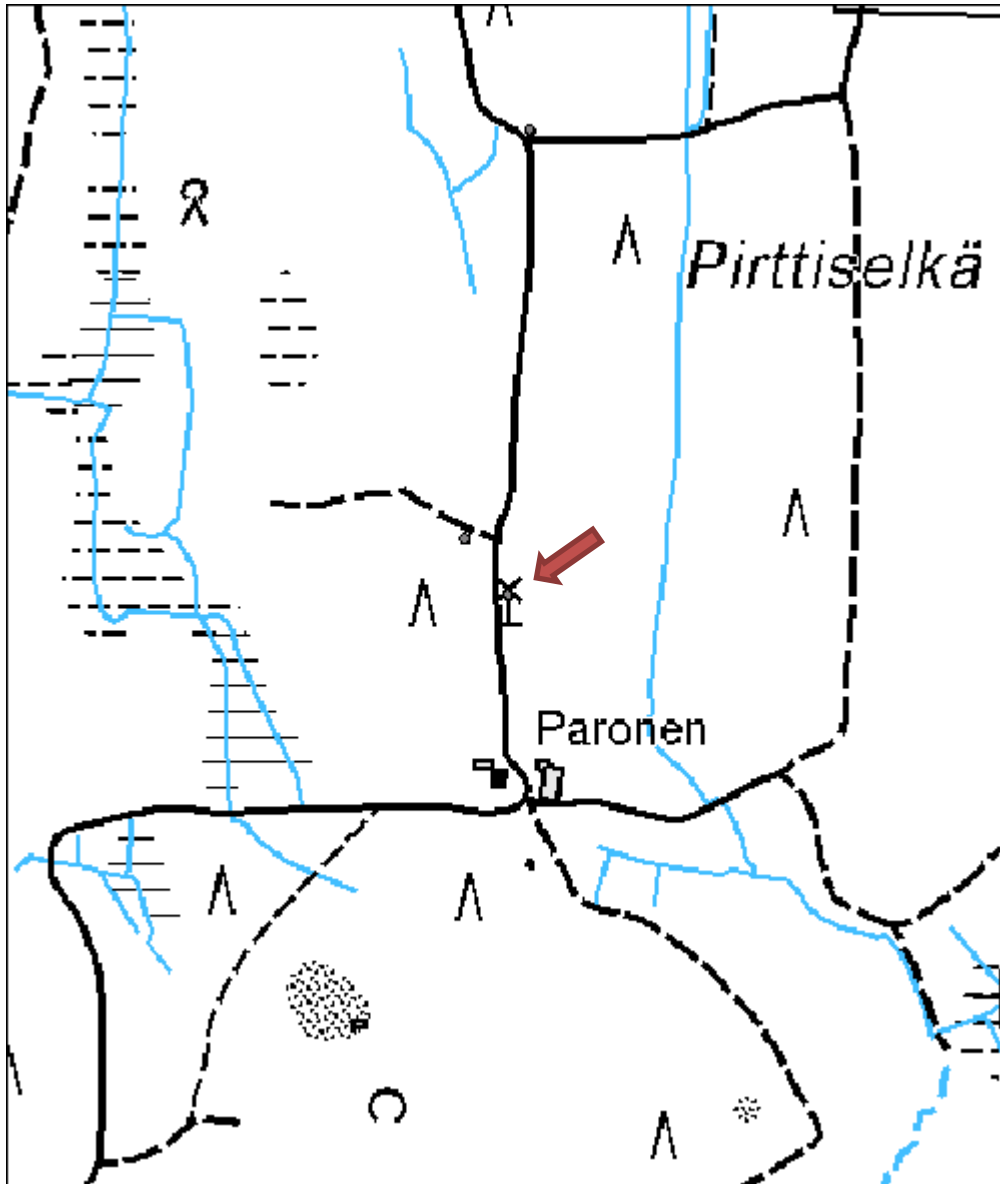
Viranomaisrekisterinro:		Kunto:	2 Keskinertainen
Arvotus:	8 Muu suojeluarvo	Olotila:	2 Ei käytössä
Selitys:		Kohteen suojelu:	9 Muu suojeluarvo
		Selitys:	

Ympäristön suojelu:	0 Ei määritelty
Selitys:	



Tuulimyllyn pohja, kuvattu lännestä.

Kohdetyyppi:	9 Valmistuspaikat/työpaikat	Copyright:	© Metsähallitus 2008 © Maanmittauslaitos 1/MML/08
Koordinaatit:	X 6839349, Y 3461573, Z 175	Mittakaava:	1:5000



Paronen 3 rakennus jäännös

MH-tunnus: 112601

Kohdetyyppi:	1 Asuinpaikat	Haltija:	121 Metsätalous Länsi-Suomi
Ajoitus:	7116 Uusi aika	Ylläpitäjä:	121 Metsätalous Länsi-Suomi
Rakentamisvuosi:		Kunta:	172 Joutsa
Lukumäärä:	1		

Koordinaattiselitys:		Geometria tuotettu:	4 Gps-mittaus, korjaamaton
Koordinaatit:	X 6839398, Y 3461535, Z 178	Löydöt:	

Taustatiedot

Haastattelussa kerrottiin Parosten siemenviljelmällä olevan vanhojen rakennusten raunioita.

Ympäristön kuvaus

Kohde sijaitsee Parosten tilalle johtavan tien länsipuolella, pienemmän sivutien varressa. Parosen tilalla on laajat siemenviljelmät.

Kohteen kuvaus

Kohde on huolellisesti ladottu tulisija, todennäköisesti riihen kiuas. Kiuas on rakennettu suoraan kallion päälle. Sen tulipesän suuaukko aukeaa itään. Kiukaan eteläpuolella kulkee kivistä ladottu, hajonneen aidan pätkä ja sen itäpuolella on kivistä ladottu suorakaiteen muotoinen (2 x 1,5 metriä) jalusta.

Kohteen rajausta

Kohteen rajausta on pistemäinen

Tulkinta


Riihen kiuas ja muita kivirakenteita.

Lisätietoja
Toimenpiteet
Tarkastukset


Tila: 3 Toteutettu Laji: 6 Suojeluarvojen tarkastus Tarkastusvuosi: 2010
 Tarkastuspvm: 23.6.2010 Tarkastaja: R. Mustonen
 Kuvaus: KMO kulttuuriperintöinventointi Jyväskylän seutu

Viranomaisrekisterinro:		Kunto:	1 Hyvä
		Olotila:	2 Ei käytössä
Arvotus:	8 Muu suojeluarvo	Kohteen suojelu:	9 Muu suojeluarvo

Selitys:	Selitys:
Ympäristön suojelu:	0 Ei määritelty
Selitys:	

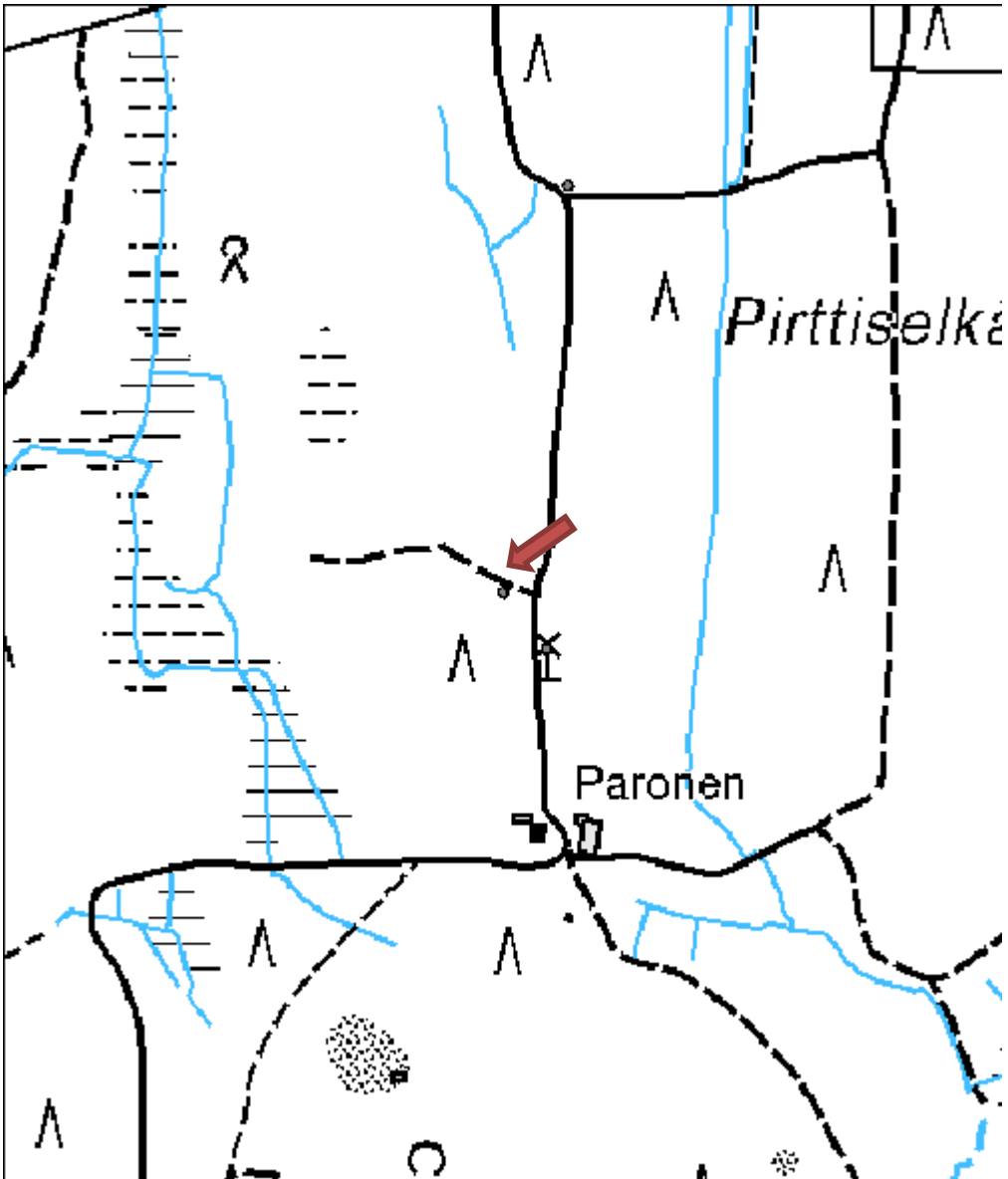


Riihen kiuas, kuvattu idästä.



Koira istuu kivirakenteen päällä, kuvattu luoteesta.

Kohdetyyppi:	1 Asuinpaikat	Copyright:	© <i>Metsähallitus</i> 2008 © <i>Maanmittauslaitos 1/MML/08</i>
Koordinaatit:	X 6839398, Y 3461535, Z 178	Mittakaava:	1:5000



Hakosmäki asuinpaikka

MH-tunnus: 110584

Kohdetyyppi:	1 Asuinpaikat	Haltija:	121 Metsätalous Länsi-Suomi
Ajoitus:	7116 Uusi aika	Ylläpitäjä:	121 Metsätalous Länsi-Suomi
Rakentamisvuosi:		Kunta:	172 Joutsa
Lukumäärä:			

Koordinaattiselitys:		Geometria tuotettu:	7 Digitointi, mittakaava $\geq 1:20000$
Koordinaatit:	X 6879329, Y 3456375, Z 190	Löydöt:	

Taustatiedot

Haastattelutieto useasta lähteestä. Paikalle opasti Jari Sirviö.

Ympäristön kuvaus

Kohde sijaitsee Hakosmäen eteläosissa tienristeyksen eri puolilla. Kohteen itäpuolella sijaitsee Viinalampi ja Hakoslampi, joita yhdistää pieni oja. Risteyksen luoteispuolinen kuvio on aukeana ja sen kiviröykkiöt on säästetty ja merkitty sinisin nauhoin. Kuviolla 14.1, jossa on asuinrakennuksen rauniot ja kiviröykkiöitä on uudistuskypsää metsikköä. Samoin risteyksen eteläpuolinen kuvio on uudistuskypsää metsikköä.

Kohteen kuvaus

Tien risteyksen eri puolilla on jäänteitä metsänvartijan tilasta. Rakenne 1 on asuintalo, josta on jäljellä betoniportaati ja -kuisti sekä kivistä ladotut seinäperustukset (11 x 10 m). Rakenteen keskellä on tiiliuunin jäänteet. Tiiliuunista on jäljellä vielä kaari ja neliskulmainen pohjaosa sekä peltiä. Tiilissä lukee mm. D. CH. F. BORNHOLM. Muistitiedon mukaan kyseessä on ollut hirsitalo. Rakenteen vieressä on ruostunut hella ja huopakaton jäänteitä. Rakenteen pohjoispuolella on maakellari (4,5 x 3,5 m).

Risteyksen eteläpuolella sijaitsevat rakenteet 2, 3 ja 4. Rakenne 2 on kookkaista kivistä muodostuva suorakaiteen muotoinen talonpohja (12 x 6 m). Rakenne 3 muodostuu myös kookkaista kivistä, mutta sen muoto on monimutkaisempi. Toinen seinälinjoista jatkuu pidemmälle kuin toinen (9 x 5 m).

Rakenne 4 on betoniperustainen ja sisältää jonkinlaisen juottokaukalon (5 x 4,5 + 3 m). Tien eteläpuolella on kiviäidalla rajattu suorakulmainen alue, jonka eteläpäässä on uunin jäänteet. Kyseessä on mahdollisesti ollut riihi. Myös asuinrakennuksen pohjoispuolelta kulkee kiviäita, joka jatkuu rakennuksen itäpuolitse Hakosmäentien eteläpuolelle. Risteyksen kaikilla puolilla on lukuisia raivausröykkiöitä. Kookkaimmat sijaitsevat entisen asuinrakennuksen itäpuolella ja risteyksen eteläpuolen metsissä.

Rakenteen 1 pitkän seinän suunta on pohjoinen–etelä, rakenteen 2 länsilounas–itäkoillinen, rakenteen 3 eteläkaakko-pohjoisluode, rakenteen 4 länsilounas–itäkoillinen. Kiviäitauksen suunta on pohjoinen–etelä. Hakosmäentieltä lähtee kaksi pienempää tietä kohti etelää. Ne ovat todennäköisesti olleet käytössä tilan ollessa asutettuna. Itäisemmän pikkutien (on johtanut mahdollisesti Hakoslammelle) ympärillä on ollut peltoa.

Kohteen rajaus

Aluomainen.

Tulkinta

Entinen metsänvartijan tila.

Lisätietoja

Haastattelutietojen mukaan viimeinen tilalla asunut metsänvartija on nimeltään Esa Rautanen ja asuu tätä kirjoitettaessa Jyväskylän Palokassa.
 Miikka Kumpulainen Keski-Suomen museosta on käynyt tarkastuskäynnillä kohteessa vuonna 2007.

Toimenpiteet
Tarkastukset

Tila: 3 Toteutettu Laji: 6 Suojeluarvojen tarkastus Tarkastusvuosi: 2010
 Tarkastuspvm: 9.6.2010 Tarkastaja: R. Mustonen
 Kuvaus: KMO kulttuuriperintöinventointi Jyväskylän seutu

Viranomais- rekisterinro:		Kunto:	2 Keskinäinen
Arvotus:	8 Muu suojeluarvo	Olotila:	2 Ei käytössä
Selitys:		Kohteen suojelu:	9 Muu suojeluarvo
		Selitys:	

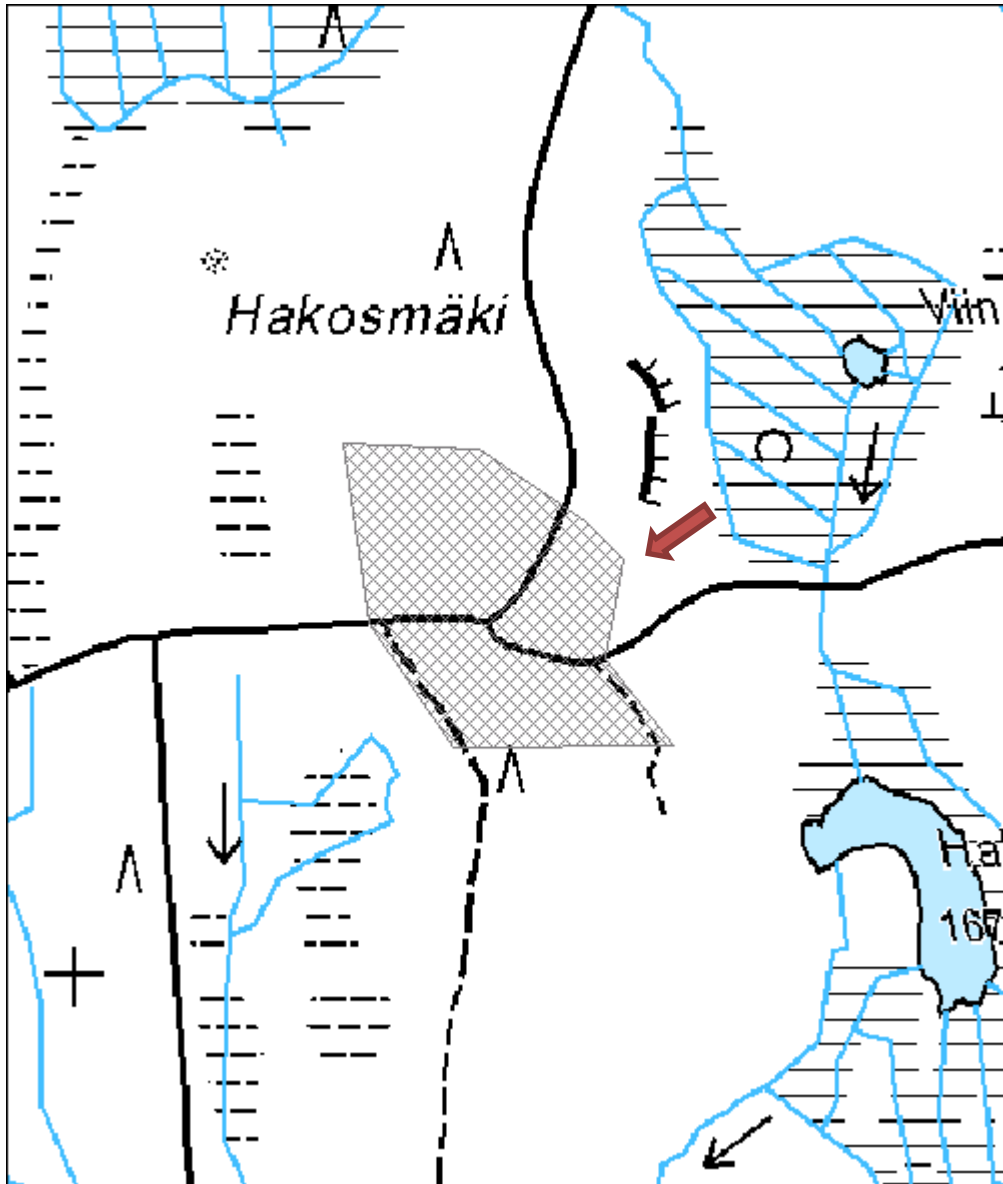
Ympäristön suojelu:	0 Ei määritelty
----------------------------	-----------------

Selitys:	
-----------------	--



Rakenteen 2 kiviperustaa, kuvattu idästä.

Kohdetyyppi:	1 Asuinpaikat	Copyright:	© Metsähallitus 2008 © Maanmittauslaitos 1/MML/08
Koordinaatit:	X 6879329, Y 3456375, Z 190	Mittakaava:	1:5000



Juhanala 2 kiviröykkiö	MH-tunnus: 113086
-------------------------------	--------------------------

Kohdetyyppi:	9 Valmistuspaikat/työpaikat	Haltija:	121 Metsätalous Länsi-Suomi
Ajoitus:	7116 Uusi aika	Ylläpitäjä:	121 Metsätalous Länsi-Suomi
Rakentamisvuosi:		Kunta:	172 Joutsa
Lukumäärä:	29		

Koordinaattiselitys:	Geometria tuotettu:
Koordinaatit:	4 Gps-mittaus, korjaamaton
X 6879515, Y 3462972, Z 125	Löydöt:

Taustatiedot

Juhanalan röykkiöt mainittiin haastattelussa ja tieto niistä on merkitty SutiGis:iin yhdelle kuviolle.

Ympäristön kuvaus

Kohde sijaitsee Juhanalan tilan pihapiirin ja riihen välissä. Alueella on heinittynyttä peltoa ja nuorta kasvatusmetsää. Pihalla kasvaa mm visakoivuja.

Kohteen kuvaus

Pihapiiristä mitattiin paikalleen yhteensä 27 röykkiötä; pitkä, huolellisesti ladottu kiviaita ja kiviseinäinen kookas kellarikuoppa, jonka lautakate on romahtanut.

Kohteen rajaus

Kohteen rajaus on aluemainen

Tulkinta

Viljelyröykkiöitä, aita ja maakellari

Lisätietoja

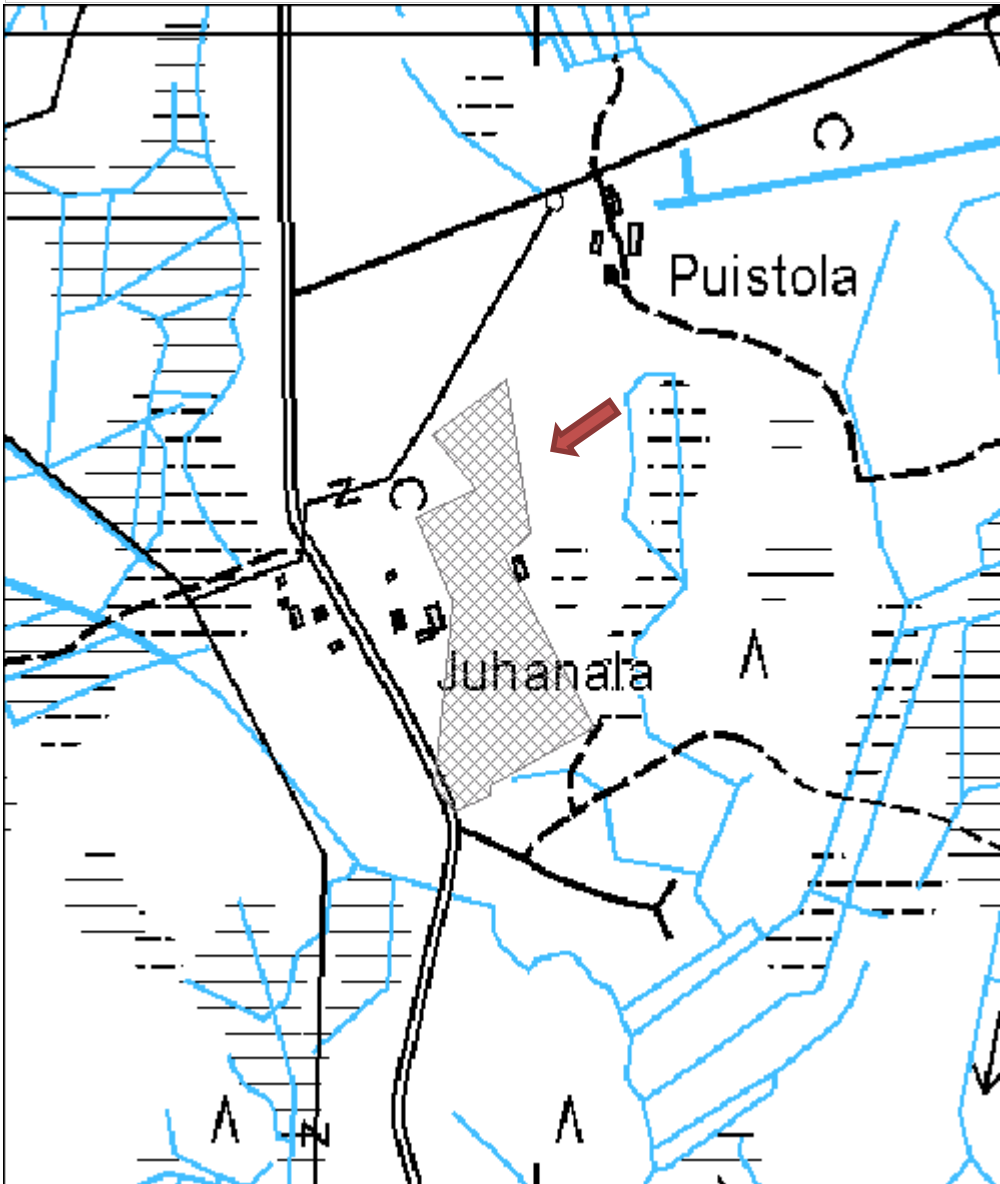
Juhanalan riihestä otettiin kuvia ja liitettiin Reiskaan.

Toimenpiteet
Tarkastukset

Tila: 3 Toteutettu Laji: 6 Suojeluarvojen tarkastus Tarkastusvuosi: 2010
 Tarkastuspvm: 11.6.2010 Tarkastaja: R. Mustonen
 Kuvaus: KMO kulttuuriperintöinventointi Jyväskylän seutu

Viranomaisrekisterinro:	Kunto: 0 Ei määritelty
Arvotus: 8 Muu suojeluarvo	Olotila: 2 Ei käytössä
Selitys:	Kohteen suojelu: 9 Muu suojeluarvo
	Selitys:

Kohdetyyppi:	9 Valmistuspaikat/työpaikat	Copyright:	© <i>Metsähallitus</i> 2008 © <i>Maanmittauslaitos 1/MML/08</i>
Koordinaatit:	X 6879515, Y 3462972, Z 125	Mittakaava:	1:5000



Töyrylä rakennus jäännös

MH-tunnus: 112644

Kohdetyyppi:	1 Asuinpaikat	Haltija:	121 Metsätalous Länsi-Suomi
Ajoitus:	7116 Uusi aika	Ylläpitäjä:	121 Metsätalous Länsi-Suomi
Rakentamisvuosi:		Kunta:	172 Joutsa
Lukumäärä:	11		

Koordinaattiselitys:		Geometria tuotettu:	4 Gps-mittaus, korjaamaton
Koordinaatit:	X 6876038, Y 3456779, Z 174	Löydöt:	

Taustatiedot

Tieto kohteesta saatiin haastattelussa.

Ympäristön kuvaus

Kohde sijaitsee Ruuhivuoren eteläpuolella, pienen mäen päällä. Töyrylä sijaitsee noin 400 metriä Mäkirinteen tilasta kaakkoon. Kuviole on istutettu kuusta.

Kohteen kuvaus

Päärakennus on pystyssä, mutta kuisti on laho ja osittain sortunut. Seinistä puuttuu joitakin hirsiiä. Perusta on rakennettu osittain kivistä ja osittain betonista. Kuistin lattialaudat ovat olleet vihreät. Sisällä on sinipintainen kakluuni ja hella sekä punatiilinen leivinuuni ja joitakin huonekaluja. Lattialla on lehtiä 1970-luvun alusta. Tiilissä lukee "Bornholm".

Pihalla olevasta rakennuksesta on jäljellä kiviunin rauniot sekä yksi kulmakivi (rakennus 2).

Rakennuksessa 3 on ollut kiviperusta ja yhdellä seinällä betonia. Rakennuksen vieressä on vielä muutamia hirsiiä. Rakennuksen sisällä on puun kanto.

Sauna (rakennus 4) on pystyssä, mutta sen katto on rikki.

Metsän reunassa on viisi kellarikuoppaa ja pihalla on maamooitori sekä muita maanviljelykseen liittyviä välineitä. Päärakennuksen reunalta lähtee pitkä pohjois-eteläsuuntainen kiviaita, jonka vierellä kulkee polku. Pihan kaakkoispuolella on lukuisia röykkiöitä.

Kohteen rajaus

Kohteen rajaus on aluomainen.

Tulkinta

Töyrylän tilan rakenteita.

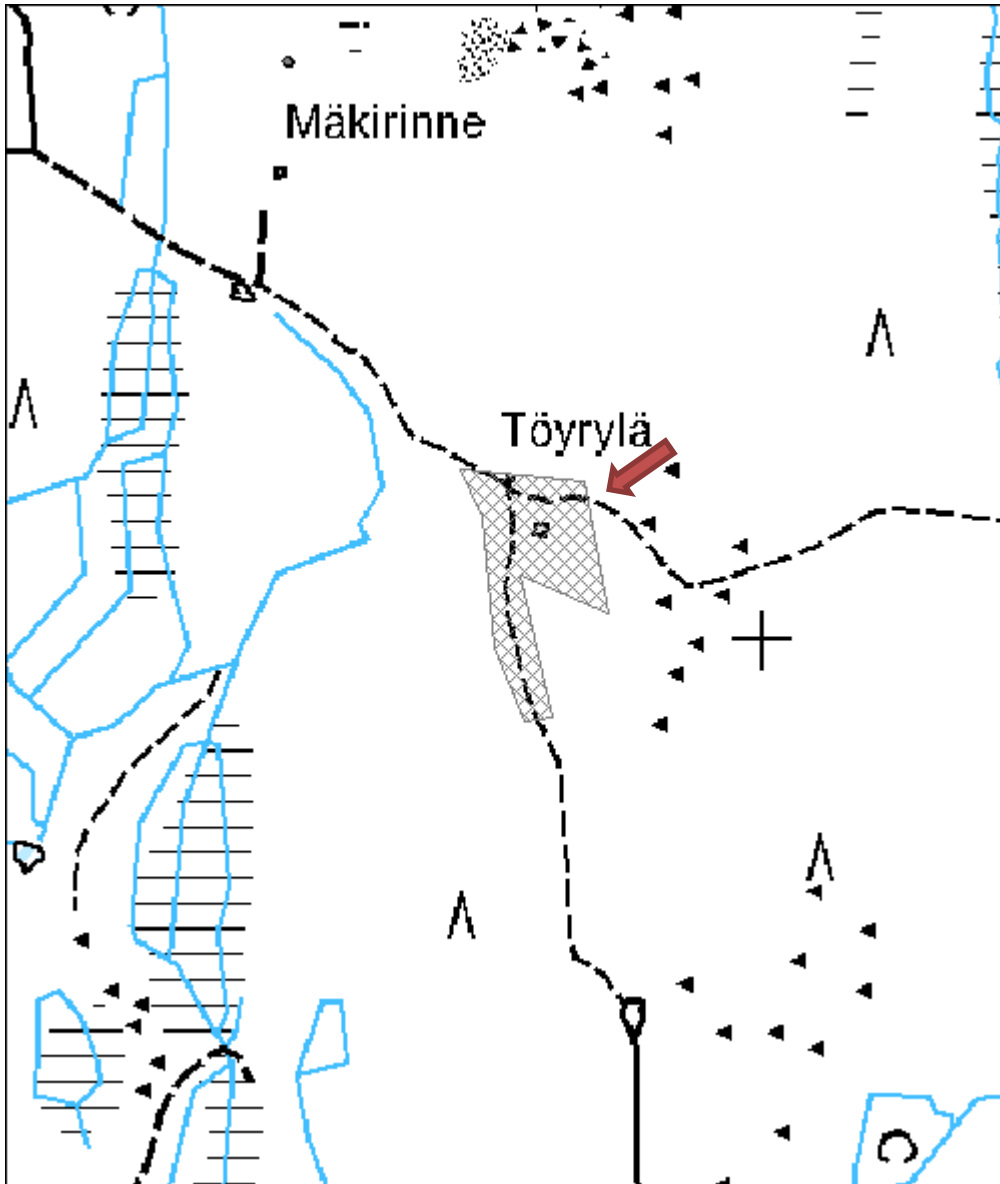
Lisätietoja
Toimenpiteet
Tarkastukset

Tila: 3 Toteutettu

Laji: 6 Suojeluarvojen tarkastus

Tarkastusvuosi: 2010

Kohdetyyppi:	1 Asuinpaikat	Copyright:	© Metsähallitus 2008 © Maanmittauslaitos 1/MML/08
Koordinaatit:	X 6876038, Y 3456779, Z 174	Mittakaava:	1:5000



Rimmi asuinpaikka

MH-tunnus: 110586

Kohdetyyppi:	1 Asuinpaikat	Haltija:	121 Metsätalous Länsi-Suomi
Ajoitus:	7116 Uusi aika	Ylläpitäjä:	121 Metsätalous Länsi-Suomi
Rakentamisvuosi:		Kunta:	172 Joutsa
Lukumäärä:	2		

Koordinaattiselitys:		Geometria tuotettu:	4 Gps-mittaus, korjaamaton
Koordinaatit:	X 6875680, Y 3448867, Z 130	Löydöt:	

Taustatiedot

Tieto kohteesta saatiin haastattelussa.

Ympäristön kuvaus

Kohde sijaitsee metsäautotien kaakkoispuolella. Kuviolla on siemenviljelmä, jonka puusto on varttunutta kasvatusmetsikköä. Vanhassa pihapiirissä kasvaa syreeni, vaahtera, ruusuja, pihlaja-angervoa ja hopeapaju.

Kohteen kuvaus

Sankan kasvuston alla on nähtävissä rakennuksen seinälinjaa ja uunin jäänteet sekä muutama maatunut hirsi. Rakenteen lounaispuolella on pienemmän rakennuksen seinälinjaa. Kuviolla on puhelinjohto.

Kohteen rajaus

Pistemäinen. Piste on isomman rakennuksen seinälinjan kohdalla. Pienemmän rakennuksen seinälinja sijaitsee noin 20 metriä edellisestä lounaaseen.

Tulkinta

Vanhan tilan raunioita.

Lisätietoja
Toimenpiteet
Tarkastukset

Tila: 3 Toteutettu Laji: 6 Suojeluarvojen tarkastus Tarkastusvuosi: 2010
 Tarkastuspvm: 28.6.2010 Tarkastaja: R. Mustonen
 Kuvaus: KMO kulttuuriperintöinventointi Jyväskylän seutu

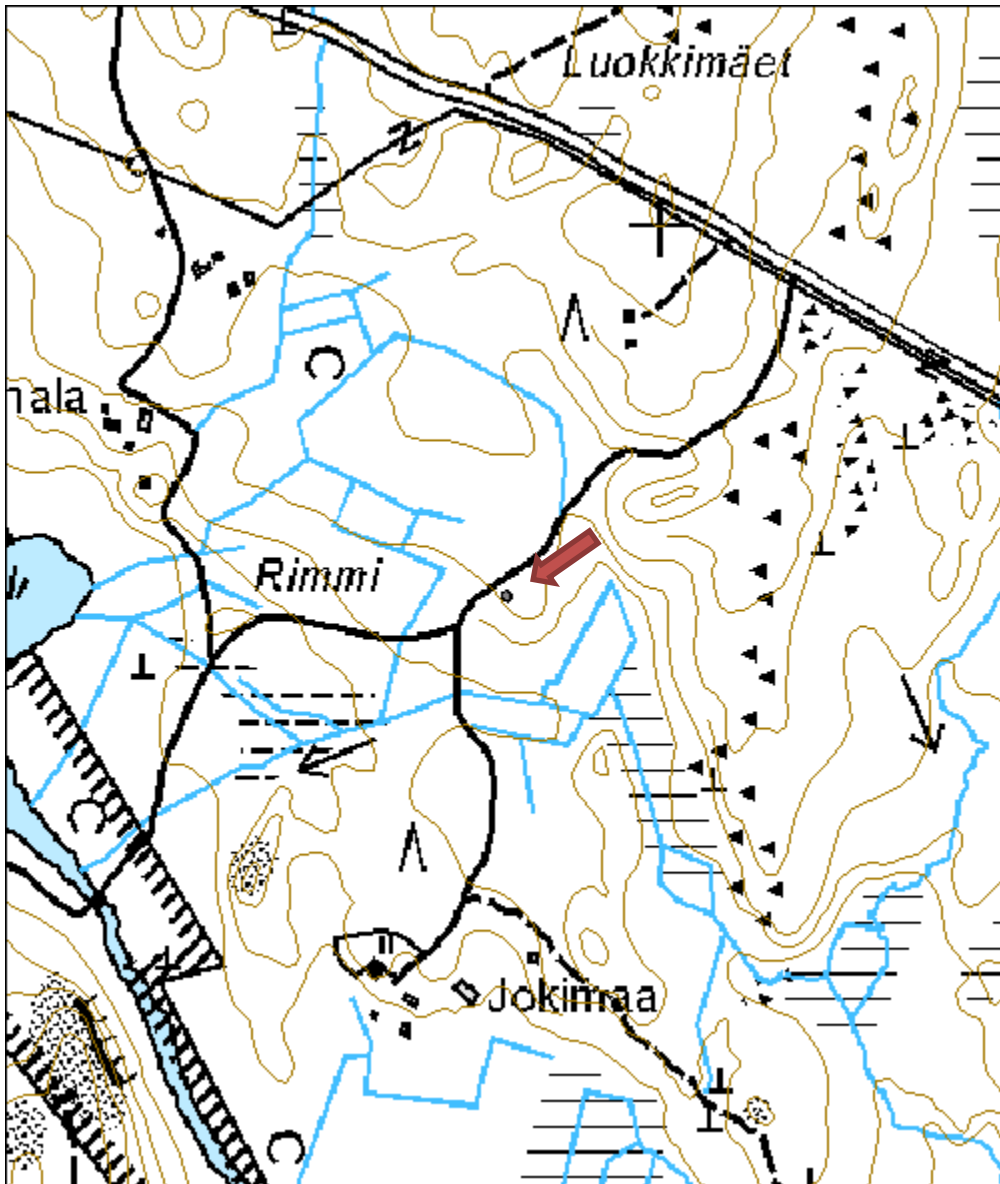
Viranomaisrekisterinro:	Kunto:	3 Huono
	Olotila:	2 Ei käytössä

Arvotus:	8 Muu suojeluarvo	Kohteen suojelu:	9 Muu suojeluarvo
Selitys:		Selitys:	
Ympäristön suojelu:	0 Ei määritelty		
Selitys:			



Kasvillisuuden seassa oleva hirrenpätkä.

Kohdetyyppi:	1 Asuinpaikat	Copyright:	© Metsähallitus 2008 © Maanmittauslaitos 1/MML/08
Koordinaatit:	X 6875680, Y 3448867, Z 130	Mittakaava:	1:5000



Kivisuo putki jäännös

MH-tunnus: 113073

Kohdetyyppi:	9 Valmistuspaikat/työpaikat	Haltija:	121 Metsätalous Länsi-Suomi
Ajoitus:	7116 Uusi aika	Ylläpitäjä:	121 Metsätalous Länsi-Suomi
Rakentamisvuosi:		Kunta:	172 Joutsa
Lukumäärä:	3		

Koordinaattiselitys:		Geometria tuotettu:	4 Gps-mittaus, korjaamaton
Koordinaatit:	X 6865980, Y 3445307, Z 132	Löydöt:	

Taustatiedot

Tieto kohteesta saatiin haastattelusta. Paikalle opasti Jari Sirviö.

Ympäristön kuvaus

Ojitettua rämettä, jossa puuston ikä vaihtelee. Osin kitumaata.

Kohteen kuvaus

Ojien varsilla on linjassa puukeppejä parin metrin välein. Tällaisia linjoja havaittiin kolme. Linjat ovat suunnilleen luode-kaakko -suuntaisia.

Kohteen rajaus

Pisterajaus. Linjoja havaittiin kolme. Kaksi niistä kulkee peruskartassa olevia ojalinjoja pitkin ja keskimäinen samansuuntainen linja, jota ei näy kartassa on merkitty koordinaattipisteellä.

Tulkinta

Turvetuotantoon liittyviä veden pumppauksessa käytettyjä putkilinjoja.

Lisätietoja

Kivisuo kuivatettiin 1940-luvulla laskemalla Kivijärvi. Turpeennostoa Kivisuolla harjoittivat Puusokeri Oy ja Valtion polttolaitos.

Toimenpiteet
Tarkastukset

Tila: 3 Toteutettu Laji: 6 Suojeluarvojen tarkastus Tarkastusvuosi: 2010
 Tarkastuspvm: 28.6.2010 Tarkastaja: R. Mustonen
 Kuvaus: KMO kulttuuriperintöinventointi Jyväskylän seutu

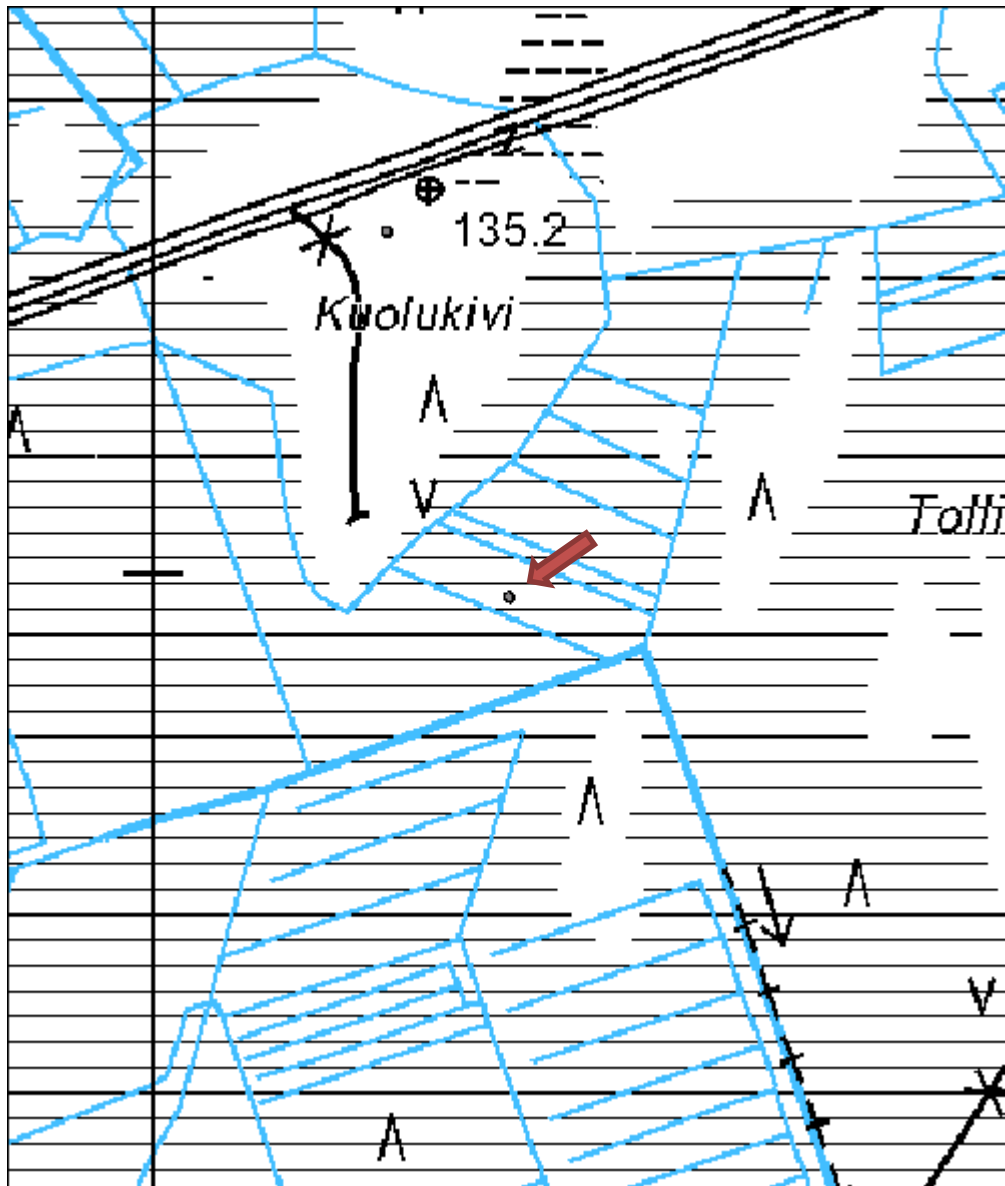
Viranomaisrekisterinro:		Kunto:	2 Keskinertainen
		Olotila:	2 Ei käytössä
Arvotus:	8 Muu suojeluarvo	Kohteen suojelu:	9 Muu suojeluarvo

Selitys:	Selitys:
Ympäristön suojelu:	0 Ei määritelty
Selitys:	



Putkilinja, kuvattu luoteesta.

Kohdetyyppi:	9 Valmistuspaikat/työpaikat	Copyright:	© Metsähallitus 2008 © Maanmittauslaitos 1/MML/08
Koordinaatit:	X 6865980, Y 3445307, Z 132	Mittakaava:	1:5000



Mäkirinne kiviröykkiö

MH-tunnus: 112603

Kohdetyyppi:	9 Valmistuspaikat/työpaikat	Haltija:	121 Metsätalous Länsi-Suomi
Ajoitus:	7116 Uusi aika	Ylläpitäjä:	121 Metsätalous Länsi-Suomi
Rakentamisvuosi:		Kunta:	172 Joutsa
Lukumäärä:	3		

Koordinaattiselitys:		Geometria tuotettu:	0 Ei tiedossa
Koordinaatit:	X 6876498, Y 3456590	Löydöt:	

Taustatiedot

Kohde havaittiin inventoitaessa.

Ympäristön kuvaus

Ruuhivuoren lounaispuolella. Entinen pelto, jossa on varttunutta kasvatusmetsikköä.

Kohteen kuvaus

Tasainen mäenrinne, jossa on peltoröykkiöitä. Pellot ovat kuuluneet todennäköisesti Mäkirinteen talolle.

Kohteen rajaus

Pistemäinen. Piste on mitattu röykkiöstä. Muut röykkiöt sijaitsevat vieressä.

Tulkinta

Peltoröykkiöitä.

Lisätietoja
Toimenpiteet
Tarkastukset

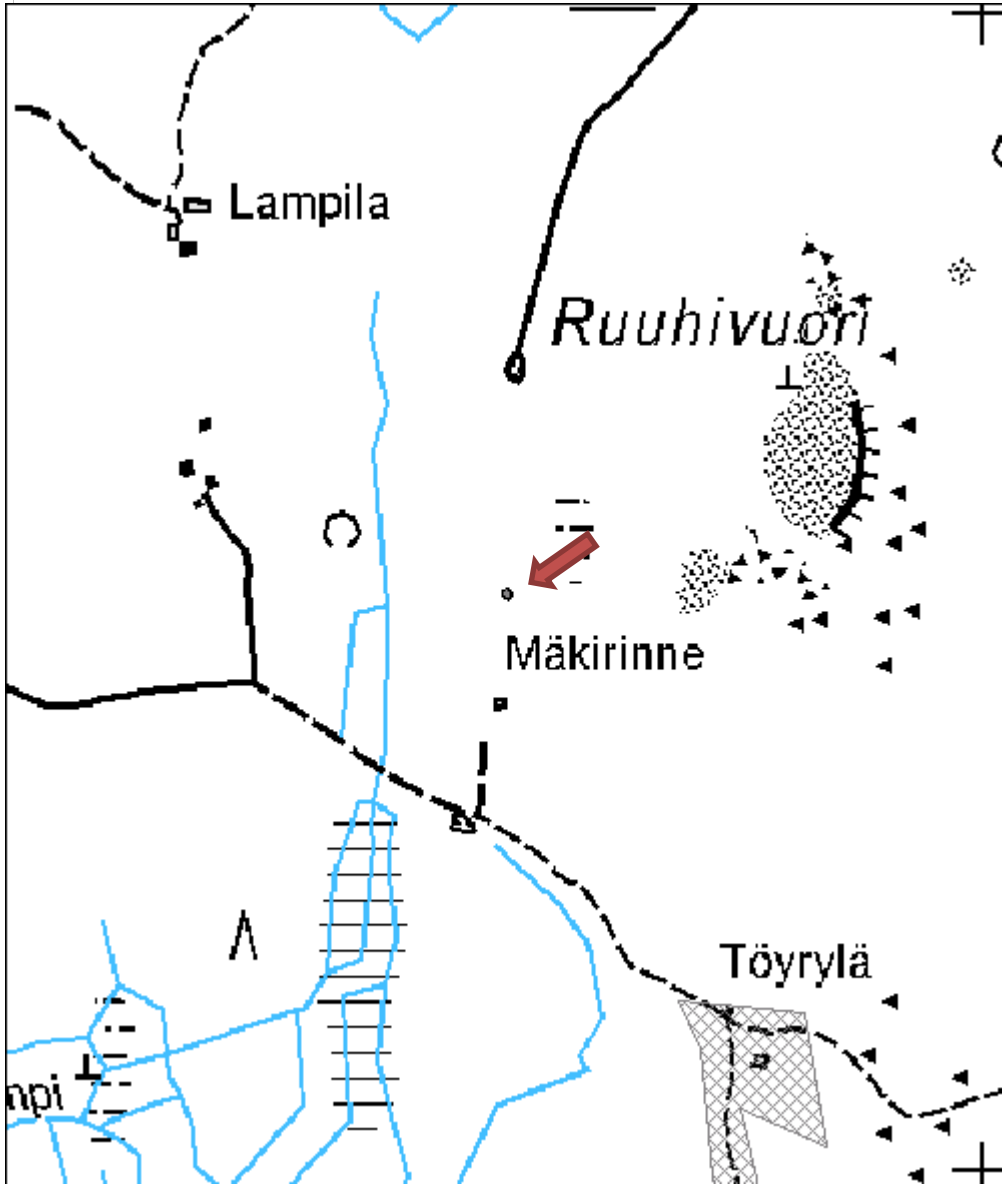
 Tila: 3 Toteutettu Laji: 6 Suojeluarvojen tarkastus Tarkastusvuosi: 2010
 Tarkastuspvm: 21.6.2010 Tarkastaja: R. Mustonen
 Kuvaus: KMO kulttuuriperintöinventointi Jyväskylän seutu

Viranomaisrekisterinro:		Kunto:	2 Keskinertainen
Arvotus:	8 Muu suojeluarvo	Olotila:	2 Ei käytössä
Selitys:		Kohteen suojele:	9 Muu suojeluarvo
		Selitys:	

Ympäristön suojele:	0 Ei määritelty
----------------------------	-----------------

Selitys:	
-----------------	--

Kohdetyyppi:	9 Valmistuspaikat/työpaikat	Copyright:	© Metsähallitus 2008 © Maanmittauslaitos 1/MML/08
Koordinaatit:	X 6876498, Y 3456590	Mittakaava:	1:5000



Riuttala rajamerkki
MH-tunnus: 112684

Kohdetyyppi:	11 Taide/muistomerkit	Haltija:	121 Metsätalous Länsi-Suomi
Ajoitus:	7116 Uusi aika	Ylläpitäjä:	121 Metsätalous Länsi-Suomi
Rakentamisvuosi:		Kunta:	172 Joutsa
Lukumäärä:	6		

Koordinaattiselitys:		Geometria tuotettu:	6 Digitointi, mittakaava $\geq 1:10000$
Koordinaatit:	X 6864391, Y 3441275, Z 135	Löydöt:	

Taustatiedot

Kohteesta kerrottiin haastattelussa.

Ympäristön kuvaus

Riuttalan tilan eteläpuolella, Joutsan ja Luhangan rajan tuntumassa, tontin rajalla.

Kohteen kuvaus

Tontin rajalla on kookas kivistä kasattu rajapyykki ja pienempiä kiviä, joihin hakattu numero ja ympyrä poikkiviivalla. Rajamerkkejä on yhteensä kuusi kappaletta.

Tontin rajaa pitkin kulkee Riuttalan talosta saatujen tietojen mukaan vanha kulkureitti. Riuttalan tila on itsessään vanha ja sen ohi kulkevan tien reunassa on kookas petäjä.

Kohteen rajaus

Kohteen rajaus on aluemainen.

Tulkinta

Rajakiviä.

Lisätietoja
Toimenpiteet
Tarkastukset

Tila: 3 Toteutettu Laji: 6 Suojeluarvojen tarkastus Tarkastusvuosi: 2010
Tarkastuspvm: 23.6.2010 Tarkastaja: R. Mustonen
Kuvaus: KMO kulttuuriperintöinventointi Jyväskylän seutu

Viranomaisrekisterinro:		Kunto:	1 Hyvä
		Olotila:	1 Käytössä
Arvotus:	8 Muu suojeluarvo	Kohteen	9 Muu suojeluarvo

Selitys:	suojelu:
	Selitys:
Ympäristön suojelu:	0 Ei määritelty
Selitys:	

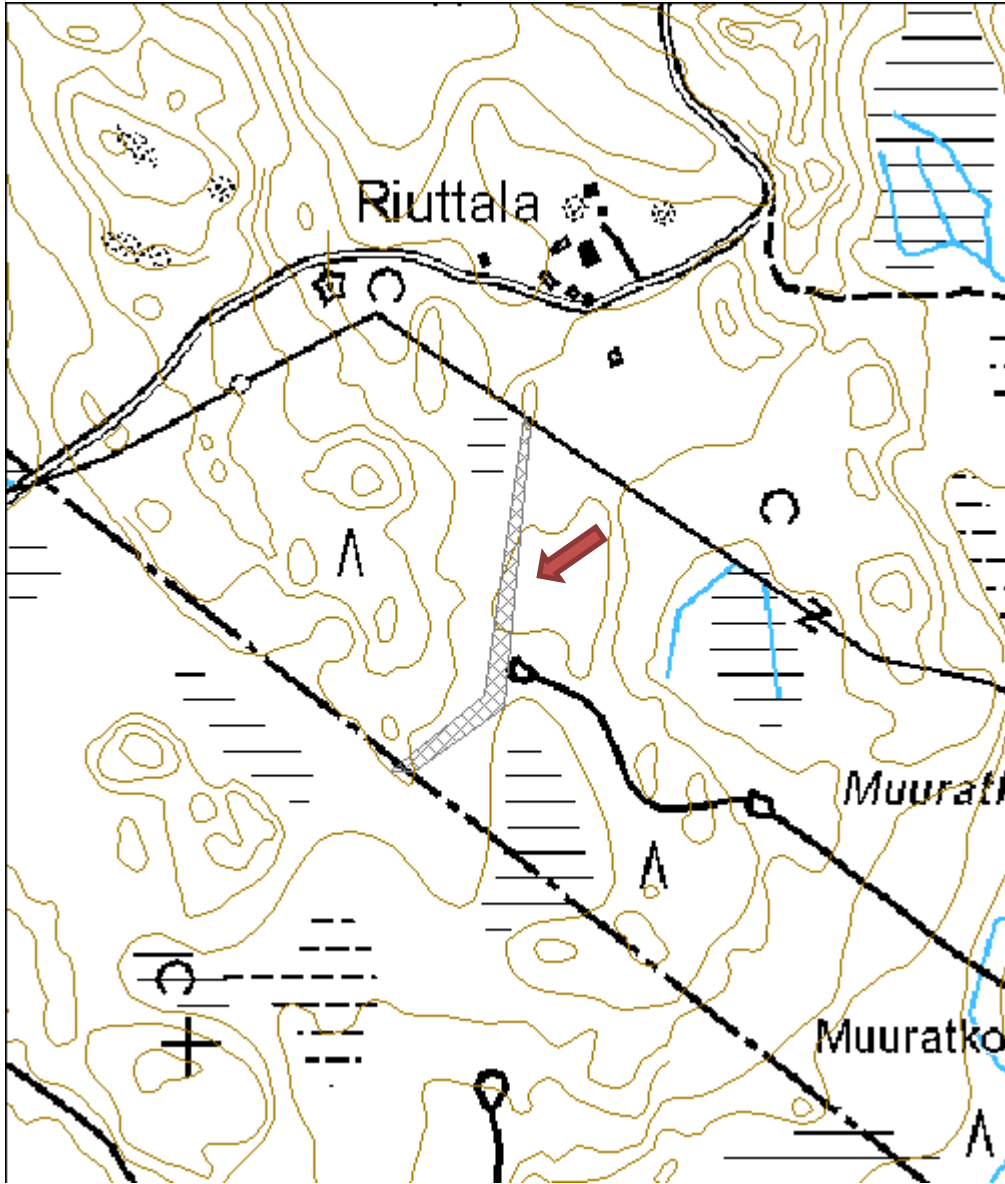


Rajapyykki 4, kuvattu kaakosta.



Riuttalan rajaröykkiö.

Kohdetyyppi:	11 Taide/muistomerkit	Copyright:	© Metsähallitus 2008 © Maanmittauslaitos 1/MML/08
Koordinaatit:	X 6864391, Y 3441275, Z 135	Mittakaava:	1:5000



Syysniemi kiviröykkiö
MH-tunnus: 113158

Kohdetyyppi:	9 Valmistuspaikat/työpaikat	Haltija:	620 Etelä-Suomen luontopalvelut
Ajoitus:	7116 Uusi aika	Ylläpitäjä:	620 Etelä-Suomen luontopalvelut
Rakentamisvuosi:		Kunta:	172 Joutsa
Lukumäärä:	7		

Koordinaatti- selitys:	alueen keskikoordinaatti	Geometria tuotettu:	4 Gps-mittaus, korjaamaton
Koordinaatit:	X 6871052, Y 3449683, Z 165	Löydöt:	

Taustatiedot

Röykkiöt olivat Jari Sirviön tiedossa. Kohde päätettiin tarkistaa ohi ajettaessa.

Ympäristön kuvaus

Ympäriellä on siemenviljelmä, jonka puusto on varttunutta kasvatusmetsää. Osa röykkiöistä on kedolla, jossa ei ole puustoa.

Kohteen kuvaus

Alueelta paikannettiin ainakin kuusi röykkiötä sekä tien itäpuolella kulkeva kiviaita. Siemenviljelmän perustamisen yhteydessä ainakin yksi röykkiöistä oli jyrätty.

Kohteen rajaus

Röykkiöt on rajattu alueena.

Tulkinta

Peltoröykkiöitä

Lisätietoja

Kohteen pohjoispuolella Syysniementien kaartein jälkeen tien molemmilla puolilla havaittiin rakennuksen raunioita, jotka lienevät Syysniemen torpan perustuksia. Torpassa asui 1900-luvun alussa metsänvartija Oskar Halttunen.

Toimenpiteet
Tarkastukset

Tila: 3 Toteutettu Laji: 6 Suojeluarvojen tarkastus Tarkastusvuosi: 2010
 Tarkastuspvm: 28.6.2010 Tarkastaja: R. Mustonen
 Kuvaus: KMO kulttuuriperintöinventointi Jyväskylän seutu

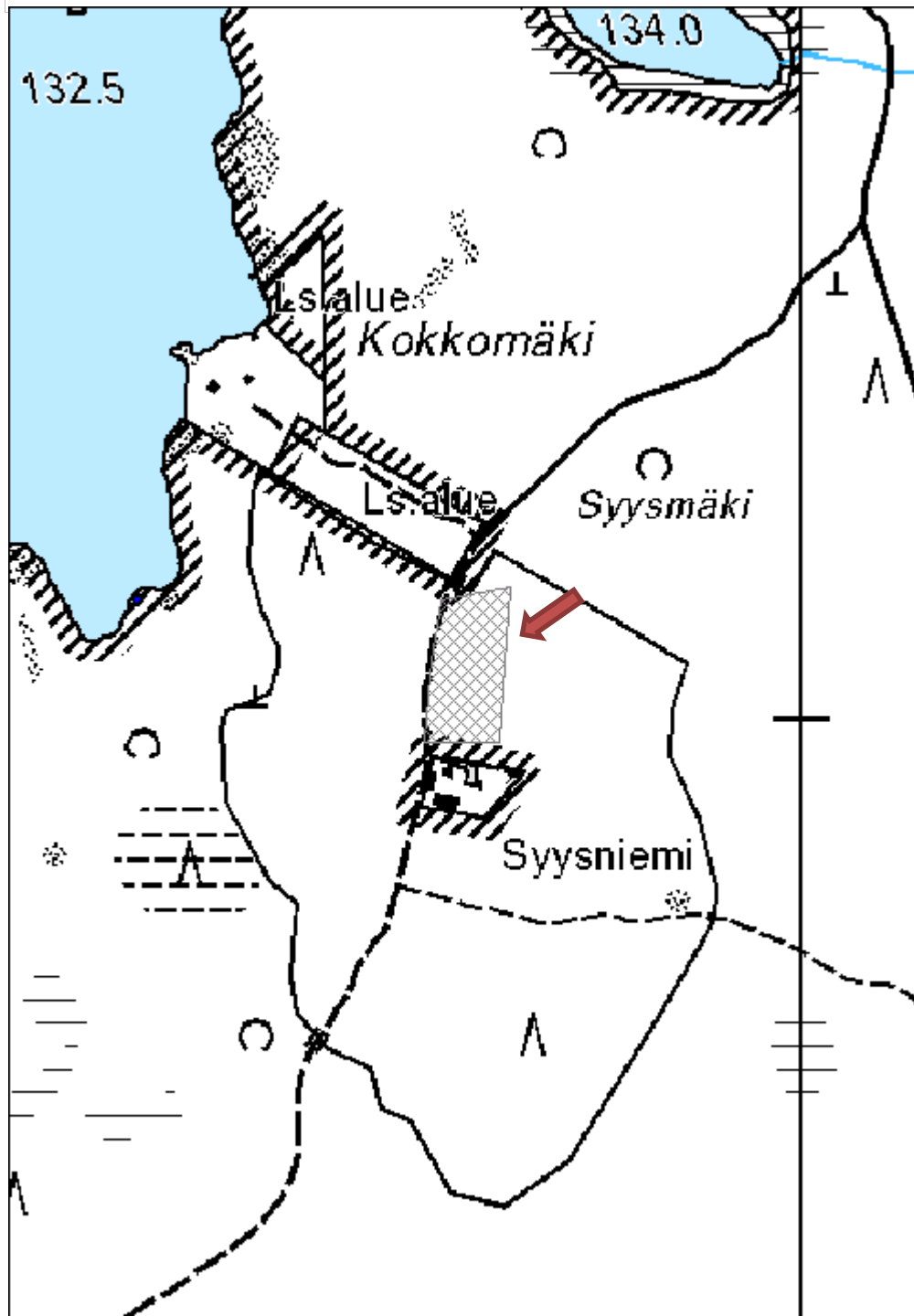
Viranomais- rekisterinro:		Kunto:	2 Keskinertainen
		Olotila:	2 Ei käytössä
Arvotus:	8 Muu suojeluarvo	Kohteen	9 Muu suojeluarvo

Selitys:	suojelu:
	Selitys:
Ympäristön suojelu:	0 Ei määritelty
Selitys:	



Hajotettu peltoröykkiö, kuvattu lounaasta.

Kohdetyyppi:	9 Valmistuspaikat/työpaikat	Copyright:	© Metsähallitus 2008 © Maanmittauslaitos 1/MML/08
Koordinaatit:	X 6871052, Y 3449683, Z 165	Mittakaava:	1:5000



Ristivehmas rakennus jäännös

MH-tunnus: 111981

Kohdetyyppi:	1 Asuinpaikat	Haltija:	121 Metsätalous Länsi-Suomi
Ajoitus:	7116 Uusi aika	Ylläpitäjä:	121 Metsätalous Länsi-Suomi
Rakentamisvuosi:		Kunta:	179 Jyväskylä
Lukumäärä:	1		

Koordinaattiselitys:		Geometria tuotettu:	4 Gps-mittaus, korjaamaton
Koordinaatit:	X 6885961, Y 3419145, Z 208	Löydöt:	

Taustatiedot

Tieto Ristivehmaan tilasta saatiin haastattelussa. Pystyssä olevat rakennukset on myös merkitty Reiskaan ja mainittu SutiGis:ssä.

Ympäristön kuvaus

Pihapiirissä on Villin Pohjolan omistama pientalo ja navetta. Ympäriällä on siemenviljelmää.

Kohteen kuvaus

Pientalon itäpuolella on vanhan Ristivehmaan talon rauniot. Ruohikossa on kiviset portaat ja seinälinjaa sekä sortuneesta uunista muodostunut kookas kasa kiviä ja tiiliä. Pihapiirissä on vanhoja astioita, kuten kattila.

Kohteen rajaus

Pistemäinen

Tulkinta

Ristivehmaan vanhan talon jäännökset

Lisätietoja

Taito Salo vahvisti raunioiden olevan vanhasta Ristivehmaan talosta. Hän muistelee, että Ristivehmas myytiin siemenviljelmäksi vuonna 1967 ja että talossa ovat asuneet Niklas ja Lyydia (Ristivehmas?).

Toimenpiteet
Tarkastukset

Tila: 3 Toteutettu Laji: 6 Suojeluarvojen tarkastus Tarkastusvuosi: 2010
 Tarkastuspvm: 7.6.2010 Tarkastaja: R. Mustonen
 Kuvaus: KMO kulttuuriperintöinventointi Jyväskylän seutu

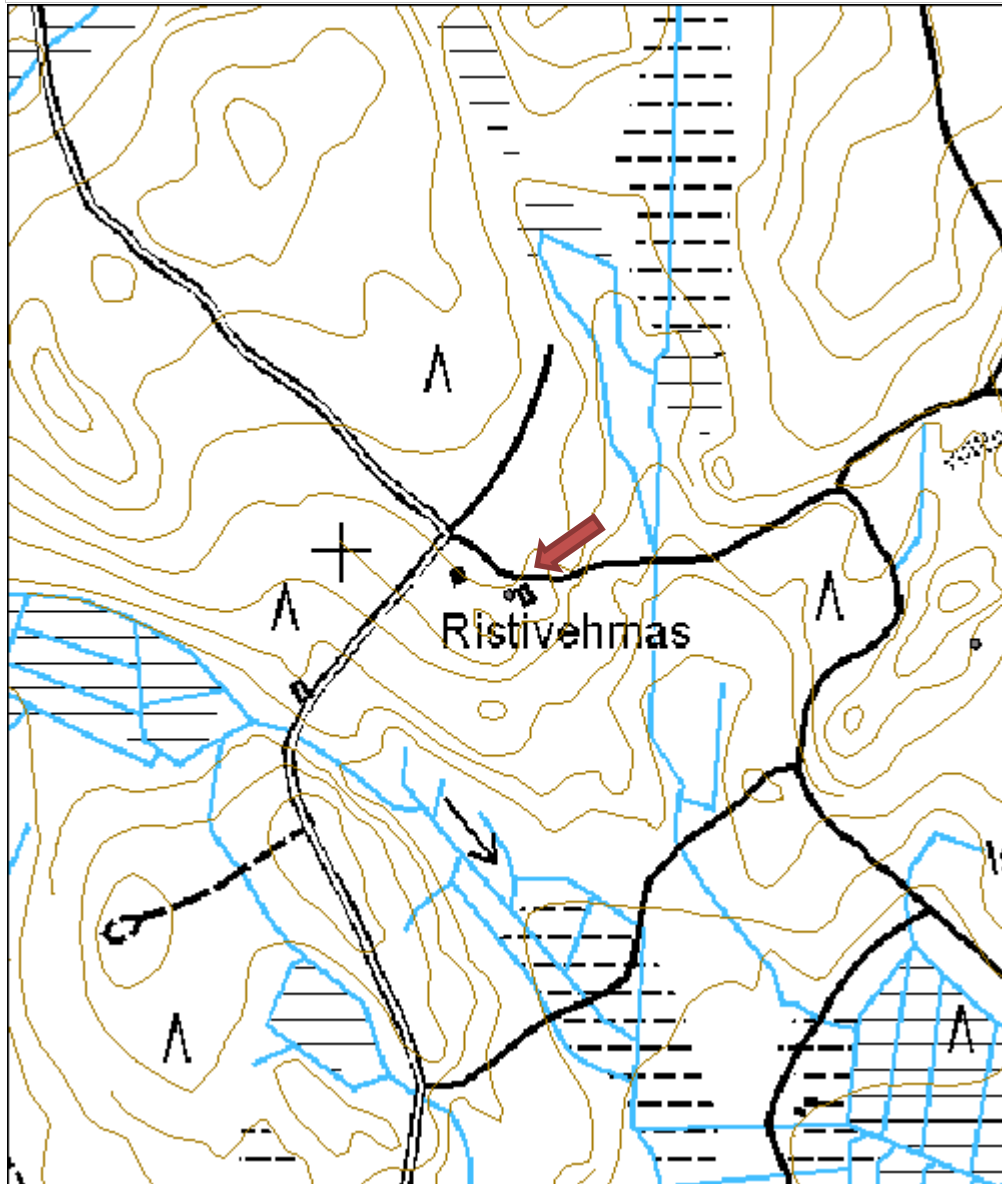
Viranomaisrekisterinro:	Kunto:	1 Hyvä
	Olotila:	2 Ei käytössä

Arvotus:	8 Muu suojeluarvo	Kohteen suojelu:	9 Muu suojeluarvo
Selitys:		Selitys:	
Ympäristön suojelu:	0 Ei määritelty		
Selitys:			



Vanhan Ristivehmaan talon raunioita, kuvattu lännestä.

Kohdetyyppi:	1 Asuinpaikat	Copyright:	© Metsähallitus 2008 © Maanmittauslaitos 1/MML/08
Koordinaatit:	X 6885961, Y 3419145, Z 208	Mittakaava:	1:5000



Nättilä rakennus jäännös

MH-tunnus: 111969

Kohdetyyppi:	1 Asuinpaikat	Haltija:	121 Metsätalous Länsi-Suomi
Ajoitus:	7116 Uusi aika	Ylläpitäjä:	121 Metsätalous Länsi-Suomi
Rakentamisvuosi:		Kunta:	179 Jyväskylä
Lukumäärä:	2		

Koordinaattiselitys:		Geometria tuotettu:	4 Gps-mittaus, korjaamaton
Koordinaatit:	X 6885919, Y 3419547, Z 205	Löydöt:	

Taustatiedot

Kohde havaittiin ohi ajettaessa.

Ympäristön kuvaus

Kohde sijaitsee Nättilänraitin itäpuolella, 400 metriä itään Ristivehmaan talolta. Alueella on siemenviljelmä. Kuviolla on runsas aluskasvillisuus.

Kohteen kuvaus

Nättilänraitin varrella, tien itäpuolella ovat kookkaan rakennuksen, mahdollisesti navetan betoniperustukset. Perustukset muodostuvat kolmesta betonipohjasta ja palkeista. Kauempana tiestä itään, mäen päällä, kasvaa syreenejä, omenapuita, vaahteroita ja lehtikuusi. Näiden rajaamalla alueella on kiviset rakennuksen seinälinjan pätkät. Seinälinjojen keskellä on laatta, joka lienee tulisijan pohja.

Kohteen rajaus

Pistemäinen. Piste on mitattu kiviperustusten kohdalta.

Tulkinta

Vanhoja rakennusten raunioita.

Lisätietoja

Taito Salon muistitiedon mukaan Nättilän tila myytiin siemenviljelmäksi noin vuonna 1969 ja sitä ennen siellä asui "Laulu-Matti".

Toimenpiteet
Tarkastukset

Tila: 3 Toteutettu Laji: 6 Suojeluarvojen tarkastus Tarkastusvuosi: 2010
 Tarkastuspvm: 17.6.2010 Tarkastaja: R. Mustonen
 Kuvaus: KMO kulttuuriperintöinventointi Jyväskylän seutu

Viranomaisrekisterinro:	Kunto:	2 Keskinertainen
	Olotila:	2 Ei käytössä

Arvotus:	8 Muu suojeluarvo	Kohteen suojelu:	9 Muu suojeluarvo
Selitys:		Selitys:	
Ympäristön suojelu:	0 Ei määritelty		
Selitys:			

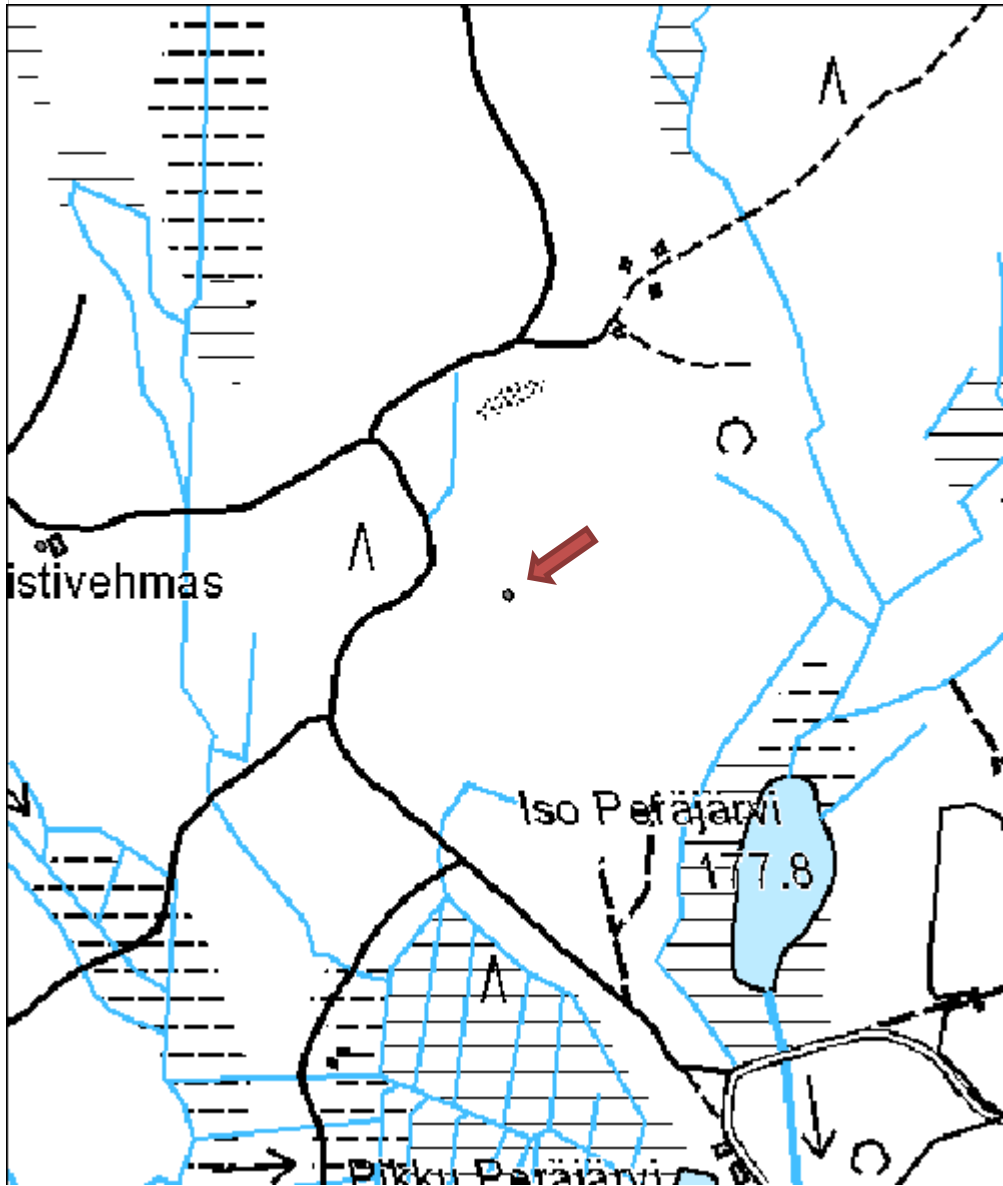


Rakennuksen paikka, kuvattu idästä.



Rakennuksen 2 betoniperusta, kuvattu luoteesta.

Kohdetyyppi:	1 Asuinpaikat	Copyright:	© Metsähallitus 2008 © Maanmittauslaitos 1/MML/08
Koordinaatit:	X 6885919, Y 3419547, Z 205	Mittakaava:	1:5000



Mykyläoja rakennus jäännös

MH-tunnus: 112801

Kohdetyyppi:	1 Asuinpaikat	Haltija:	121 Metsätalous Länsi-Suomi
Ajoitus:	7116 Uusi aika	Ylläpitäjä:	121 Metsätalous Länsi-Suomi
Rakentamisvuosi:		Kunta:	179 Jyväskylä
Lukumäärä:	4		

Koordinaattiselitys:		Geometria tuotettu:	9 Muu tuottamistapa
Koordinaatit:	X 6902132, Y 3414669, Z 168	Löydöt:	

Taustatiedot

Tieto kohteesta saatiin haastattelusta ja se paikallistettiin Petäjäveden Petäjäiset ry:n suunnistuskartasta.

Ympäristön kuvaus

Mykyläojantieltä ei ole enää nähtävissä talolle vievää pihatietä, mutta tie näkyy metsikössä lounas-koillinen -suuntaisena. Sen päässä on neljän rakennuksen jäänteet.

Kuviolla on tuoretta kangasta ja nuorta kasvatusmetsää. Kohteen läheisyydessä on vanhaa peltoa.

Kohteen kuvaus

Rakennuksen 1 jäännökset ovat kooltaan 4 x 5 metriä. Jäännökset koostuvat betonipalkeista ja rakenteen etelä-lounaisosassa betoniperustalla olevasta tiiliuunista. Maassa rakenteiden ympärillä on tiiliä, peltiä ja sammalen peittämiä lautoja. Lähellä rakenteen pohjoisnurkkaa on portaat. Noin viisi metriä portaista suoraan eteenpäin on kasa nokisia tiiliä.

Rakennuksen 2 jäännökset (noin 6 x 3 metriä) sijaitsevat edellisestä itäkaakkoon. Sen nurkissa on betoniset palkit. Seinärakenteiden pohjat ovat sammalen alla.

Rakennuksen 3 jäännökset (noin 4 x 4 metriä) sijaitsevat edellisestä koilliseen. Jäljellä on betoniset seinärakenteet ja tiiliuunin jäänteet itäseinustalla. Uunissa on hieman kivimuurausta. Rakennuksen eteläosan lattia on muuta pohjaa syvemmällä.

Rakennuksen 4 jäänteet ovat kooltaan noin 4 x 4 metriä. Yhtä lautaseinää lukuun ottamatta rakennus on romahtanut. Naulat ovat moderneja.

Kohteen rajaus

Rakenteet on rajattu alueena.

Tulkinta

Neljän rakennuksen rauniot

Lisätietoja
Toimenpiteet
Tarkastukset

Tila: 3 Toteutettu	Laji: 6 Suojeluarvojen tarkastus	Tarkastusvuosi: 2010
Tarkastuspvm: 16.9.2010	Tarkastaja: R. Mustonen	
Kuvaus: KMO kulttuuriperintöinventointi Jyväskylän seutu		

Viranomaisrekisterinro:		Kunto:	1 Hyvä
Arvotus:	8 Muu suojeluarvo	Olotila:	2 Ei käytössä
Selitys:		Kohteen suojelu:	9 Muu suojeluarvo
		Selitys:	

Ympäristön suojelu:	0 Ei määritelty
----------------------------	-----------------

Selitys:	
-----------------	--

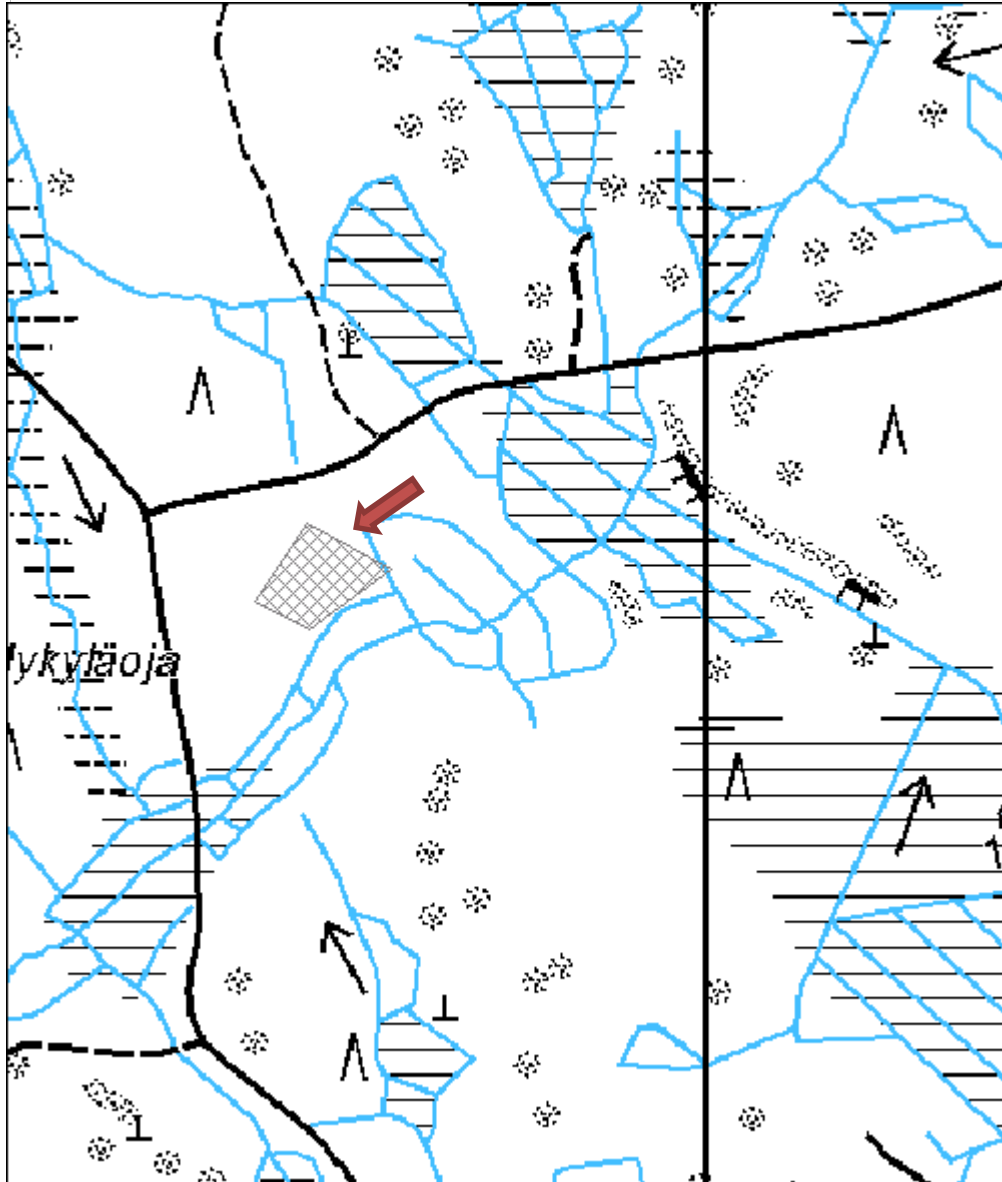


Rakennuksen 1 jäännöksiä, kuvattu pohjoisesta.



Rakennuksen 3 jäännökset, kuvattu etelästä.

Kohdetyyppi:	1 Asuinpaikat	Copyright:	© Metsähallitus 2008 © Maanmittauslaitos 1/MML/08
Koordinaatit:	X 6902132, Y 3414669, Z 168	Mittakaava:	1:5000



Pumppu-Kustaan mökki rakennus	MH-tunnus: 112146
--------------------------------------	--------------------------

Kohdetyyppi: 1 Asuinpaikat	Haltija: 121 Metsätalous Länsi-Suomi
Ajoitus: 7116 Uusi aika	Ylläpitäjä: 121 Metsätalous Länsi-Suomi
Rakentamisvuosi:	Kunta: 179 Jyväskylä
Lukumäärä: 1	

Koordinaattiselitys:	Geometria tuotettu: 7 Digitointi, mittakaava >=1:20000
Koordinaatit: X 6903318, Y 3413874, Z 179	Löydöt:

Taustatiedot

Tieto kohteesta saatiin haastattelussa. Kohde on myös merkitty SutiGis:iin.

Ympäristön kuvaus

Leppäsuontieltä kulkee vielä pihatie kaakkoon mökin edustalle. Pihapiirissä on tuoretta kangasta ja nuorta kasvatusmetsikköä.

Kohteen kuvaus

Alkuperäisen hirsimökin koko on 3,3 x 3,3 metriä. Tähän on rakennettu kahdelle sivulle laudoista lisäosa, jonka koko on noin 4 x 6 metriä. Katto ja seinärakenteet ovat melko hyvässä kunnossa. Mökin sisällä on hella ja huonekalut paikoillaan. Pöydällä on astioita. Talon alla on pumpun mäntä, jollaisia Pumppu-Kustaa valmisti.

Pihalla on kasa rakennusjätettä, jotka ovat todennäköisesti peräisin hajonneesta piharakennuksesta.

Kohteen rajaus

Pistemäinen

Tulkinta

Kohteessa on hylätty mökki ja rakennuksen jäännökset.

Lisätietoja

Kustaa Siimes valmisti puisia pumppuja kaivoihin.

Toimenpiteet
Tarkastukset

Tila: 3 Toteutettu Laji: 6 Suojeluarvojen tarkastus Tarkastusvuosi: 2010
 Tarkastuspvm: 14.6.2010 Tarkastaja: R. Mustonen
 Kuvaus: KMO kulttuuriperintöinventointi Jyväskylän seutu

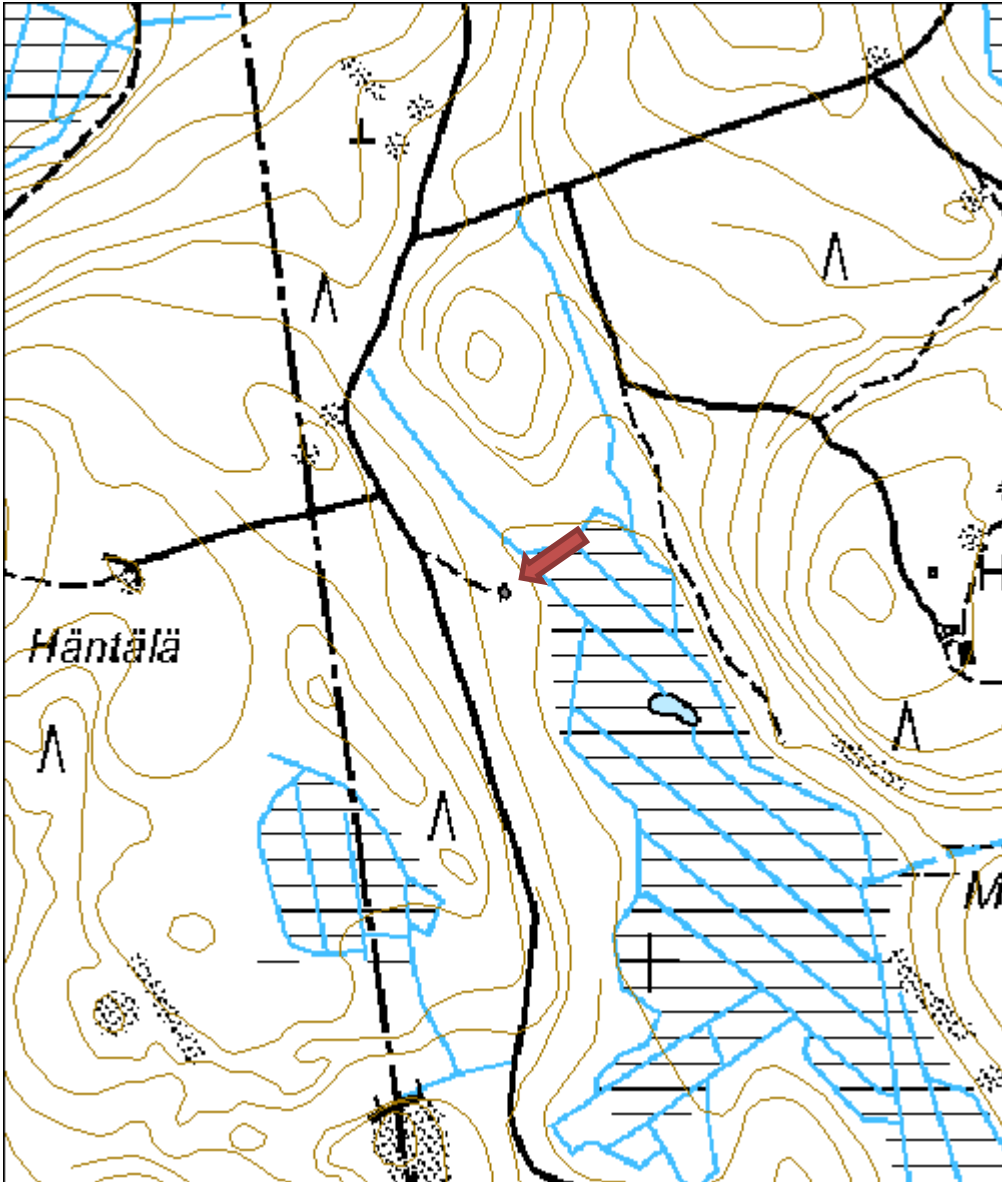
Viranomaisrekisterinro:	Kunto: 2 Keskinertainen
--------------------------------	--------------------------------

Arvotus:	8 Muu suojeluarvo	Olotila:	2 Ei käytössä
Selitys:		Kohteen suojelu:	9 Muu suojeluarvo
Selitys:		Selitys:	
Ympäristön suojelu:	0 Ei määritelty		
Selitys:			



Pumppu-Kustaan mökki, kuvattu lännestä.

Kohdetyyppi:	1 Asuinpaikat	Copyright:	© Metsähallitus 2008 © Maanmittauslaitos 1/MML/08
Koordinaatit:	X 6903318, Y 3413874, Z 179	Mittakaava:	1:5000



Naulavuori korsu
MH-tunnus: 112149

Kohdetyyppi:	1 Asuinpaikat	Haltija:	121 Metsätalous Länsi-Suomi
Ajoitus:	7116 Uusi aika	Ylläpitäjä:	121 Metsätalous Länsi-Suomi
Rakentamisvuosi:		Kunta:	179 Jyväskylä
Lukumäärä:	1		

Koordinaattiselitys:		Geometria tuotettu:	4 Gps-mittaus, korjaamaton
Koordinaatit:	X 6901432, Y 3414247, Z 165	Löydöt:	

Taustatiedot

Tieto kohteesta saatiin haastattelussa. Se on myös merkitty SutiGis:iin.

Ympäristön kuvaus

Kohde sijaitsee Naulavuoren pohjoisrinteessä, lähellä puroa. Rinne on kivinen ja siinä kasvaa taimikkoa.

Kohteen kuvaus

Kuoppa on suorakaiteen muotoinen. Se on vajaan kaksi metriä pitkä ja puoli metriä leveä eli siihen on mahtunut juuri ja juuri yksi mies makaamaan. Katteesta ei ole mitään jäänteitä. Korsu ajoittuu todennäköisesti jatkosodan aikaan.

Kohteen rajaus

Pistemäinen

Tulkinta

Korsu

Lisätietoja

Käpykaartilaiset kätkeytyivät metsiin sisällissodan jälkeen, erityisesti vuonna 1918 ja jatkosodan aikana 1941–1944. Muistitiedon mukaan Naulavuoren korsussa asunut käpykaartilainen oli Sarvelan talosta.

Toimenpiteet
Tarkastukset

Tila: 3 Toteutettu Laji: 6 Suojeluarvojen tarkastus Tarkastusvuosi: 2010
 Tarkastuspvm: 14.6.2010 Tarkastaja: R. Mustonen
 Kuvaus: KMO kulttuuriperintöinventointi Jyväskylän seutu

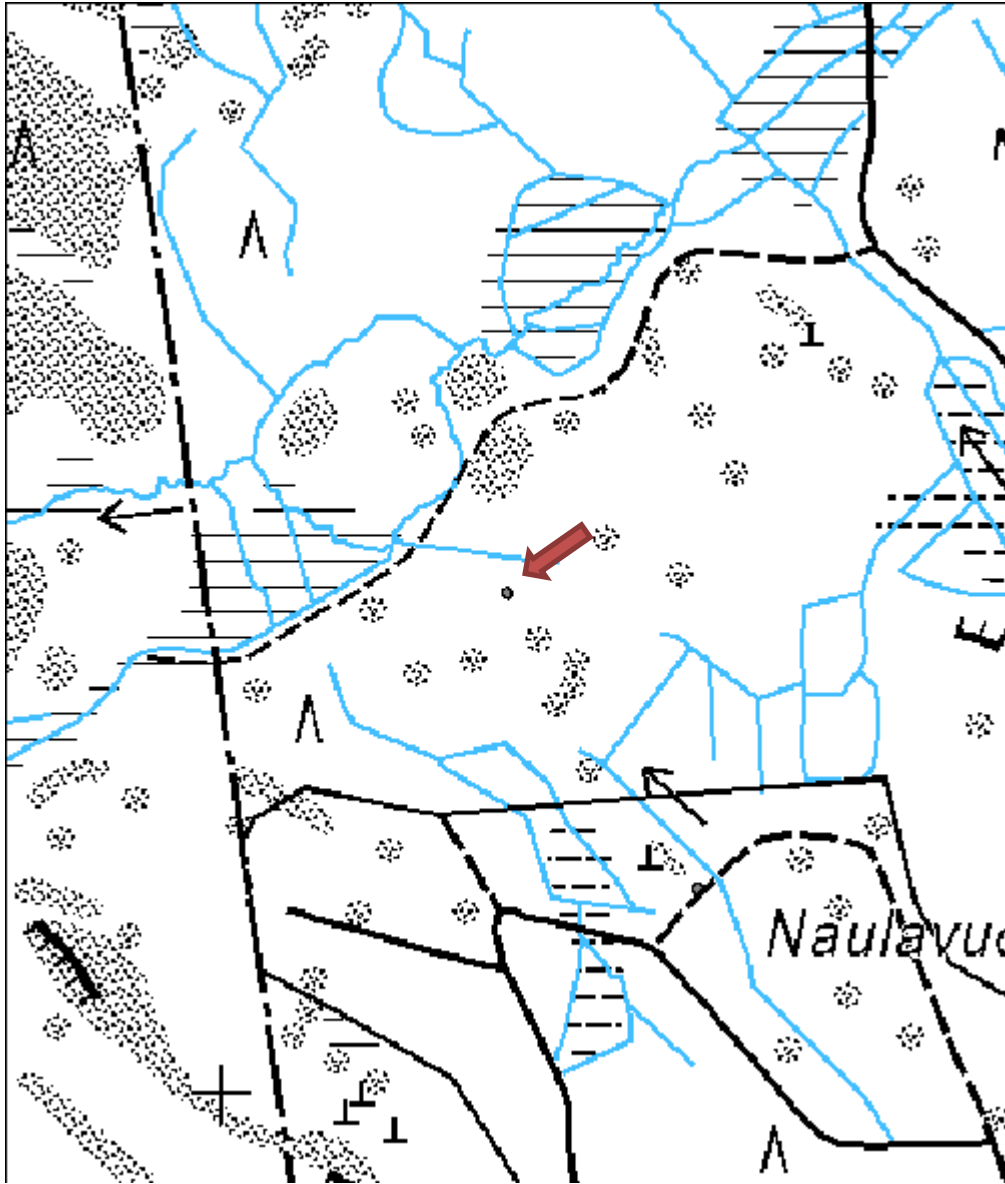
Viranomaisrekisterinro:		Kunto:	1 Hyvä
		Olotila:	2 Ei käytössä
Arvotus:	8 Muu suojeluarvo	Kohteen	9 Muu suojeluarvo

Selitys:	suojelu:
	Selitys:
Ympäristön suojelu:	0 Ei määritelty
Selitys:	



Käpykaartilaisen korsu, kuvattu pohjoisesta.

Kohdetyyppi:	1 Asuinpaikat	Copyright:	© Metsähallitus 2008 © Maanmittauslaitos 1/MML/08
Koordinaatit:	X 6901432, Y 3414247, Z 165	Mittakaava:	1:5000



HEINÄSUON KÄMPPÄ
MH-tunnus: 10509

Kohdetyyppi:	1 Asuinpaikat	Haltija:	121 Metsätalous Länsi-Suomi
Ajoitus:	1399 Muu majoitus ja liikerakennus	Ylläpitäjä:	121 Metsätalous Länsi-Suomi
Rakentamisvuosi:	1950	Kunta:	179 Jyväskylä
Lukumäärä:	1		

Koordinaattiselitys:		Geometria tuotettu:	5 Mml maastotietokanta
Koordinaatit:	X 6883622, Y 3418447, Z 185	Löydöt:	

Taustatiedot

Heinäsuon kämpä mainittiin useassa haastattelussa, joten kohde inventoitiin 1.6.2010.

Ympäristön kuvaus

Kämpä sijaitsee Heinäsuontien varrella, Heinäsuon luoteispuolella. Kämpän läheltä kulkee oja lounaaseen Iso-Kaukuu -järvelle. Ojan varrella Portinryömässä on ollut haastattelutietojen mukaan mylly ja pontikankeittopaikka.

Kohteen kuvaus

Kämpä on hyväkuntoinen. Rakennus on kuvailtu tarkemmin Rakennus-välilehdellä.

Kohteen rajaus

Pistemäinen

Tulkinta

Korpiahon alueen metsätyömiesten käytössä ollut kämpä.

Lisätietoja

Heinäsuon kämpän vaiheista kertoi haastattelussa Taito Salo Korpiaholta.

Heinäsuon takana oli Ison kuusen asema, jossa tukinajajat joivat kahvia ja söivät eväitä. Suurajon aikaan (1940-luvulla) oli toista sataa hevosta ajamassa puukuormia. Työntekijöitä oli tullut Ikaalisista, Perhosta ja muualtakin Pohjanmaalta. Mannisen Jenny laittoi ruokaa miehille ja "Pysty-Raasussa" keitettiin "saikkaa" illaksi. Lähitalot majoittivat miehiä pihamökeissä ja hevoset pitivät kortteeria navetassa. Kuuselassa, Kolulassa ja Peltolassa oli radio, josta joku kävi kuuntelemassa uutiset ja levitti tiedon muille.

Ruukinajo tapahtui yksisuuntaisesti. Tyhjiltään palaavat hevoset tulivat eri reittiä (ettei ajo uralle tullut sontaa, jolloin reki ei luistanut). Tiemiehen laittoivat alamäkeen panna ja lumettivat tiehen syntyneet urat. Kun ojat aukesivat, työt piti lopettaa ja oli kangen pesiäiset.

1950-1960 -luvuilla Metsähallitus rakensi Korpilahdelle kämppiä (Heinäsuu, Keltasuo, Palvia). Niihin rakennettiin tiet ja järjestettiin ruokapalvelut. Heinäsuon kämpälle tuli metsänvartijaksi Uukuniemeltä Veikko Berg perheineen. Muonitusta hoiti hänen vaimonsa Liisa Berg. Tie Heinäsuon kämpälle tehtiin katepillarilla. Kämpä työllisti paikkakuntalaisia. Oli kulotuksia, istutuksia, kylvöjä ja raivuuta. Suon yli tehtiin lankkutie (Korkeasuo?).

Heinäsuon kämpällä pisimpään asunut "jätkämeturi" oli nimeltään Veikko Rytönen. Hän oli luotettava mies. Rytönen kuoli metsään työnsä ääreen.

Toimenpiteet
Tarkastukset

Tila: 3 Toteutettu Laji: 6 Suojeluarvojen tarkastus Tarkastusvuosi: 2010
 Tarkastuspvm: 1.6.2010 Tarkastaja: R. Mustonen
 Kuvaus: KMO kulttuuriperintöinventointi Jyväskylän seutu

Viranomais-	27789300010003R004	Kunto:	1 Hyvä
rekisterinro:		Olotila:	1 Käytössä
Arvotus:	8 Muu suojeluarvo	Kohteen	9 Muu suojeluarvo
		suojelu:	
Selitys:		Selitys:	

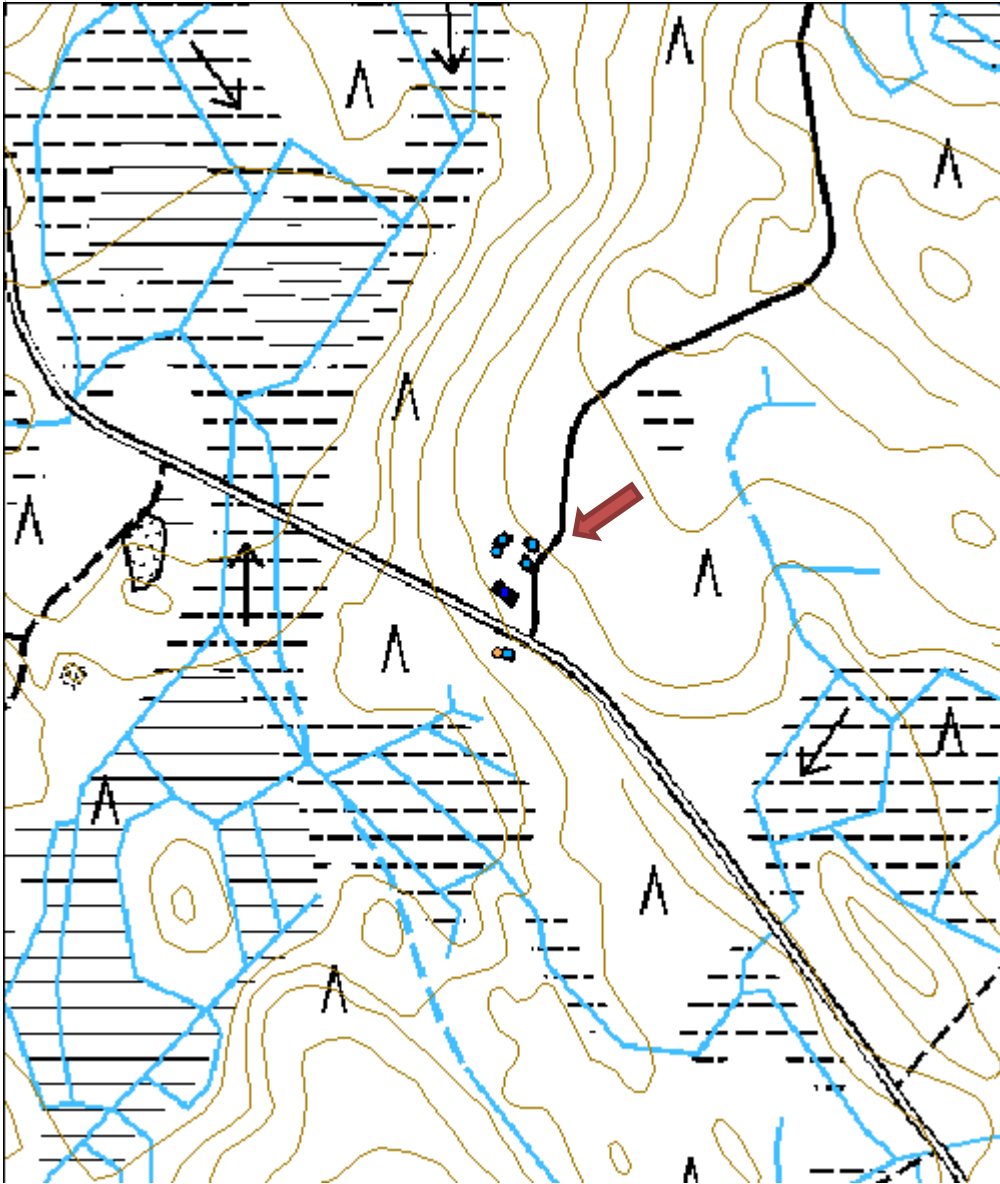
Ympäristön	0 Ei määritelty
suojelu:	

Selitys:	
-----------------	--



Heinäsuon kämpä, kuvattu koillisesta.

Kohdetyyppi:	1 Asuinpaikat	Copyright:	© Metsähallitus 2008 © Maanmittauslaitos 1/MML/08
Koordinaatit:	X 6883622, Y 3418447, Z 185	Mittakaava:	1:5000



Kulperinvuori kiviroykkiö

MH-tunnus: 110848

Kohdetyyppi:	9 Valmistuspaikat/työpaikat	Haltija:	121 Metsätalous Länsi-Suomi
Ajoitus:	7116 Uusi aika	Ylläpitäjä:	121 Metsätalous Länsi-Suomi
Rakentamisvuosi:		Kunta:	179 Jyväskylä
Lukumäärä:	4		

Koordinaattiselitys:		Geometria tuotettu:	4 Gps-mittaus, korjaamaton
Koordinaatit:	X 6885438, Y 3416920, Z 230	Löydöt:	

Taustatiedot

Tieto kohteesta saatiin haastattelussa.

Ympäristön kuvaus

Kuviolla on nuorta kasvatusmetsää ja aluskasvillisuus on tiheää. Maasto on mäkiä. Tien eteläpuolella on hirvitorni.

Kohteen kuvaus

Tien molemmin puolin on kiviroykkiöitä. Ne sijoittuvat mäen korkeimpiin osiin. Selkeitä roykkiöitä on viisi. Kookkain niistä (halkaisija arviolta seitsemän metriä) on hirvitornin läheisyydessä. Tornilta noin 60 metriä etelään, tasanteen reunalla on pienempi roykkiö. Kolme roykkiöistä on tien pohjoispuolella. Yksi niistä on aivan tien vieressä ja kaksi muuta 15 metrin säteellä tieltä. Tien eteläpuolella on hieman lännempänä suorakaiteen muotoinen kuoppa (noin 2 x 1 m).

Kohteen rajaus

Pistemäinen. Piste on kookkaimman roykkiön kohdalla.

Tulkinta

Raivausroykkiöitä.

Lisätietoja
Toimenpiteet
Tarkastukset

 Tila: 3 Toteutettu Laji: 6 Suojeluarvojen tarkastus Tarkastusvuosi: 2010
 Tarkastuspvm: 17.6.2010 Tarkastaja: R. Mustonen
 Kuvaus: KMO kulttuuriperintöinventointi Jyväskylän seutu

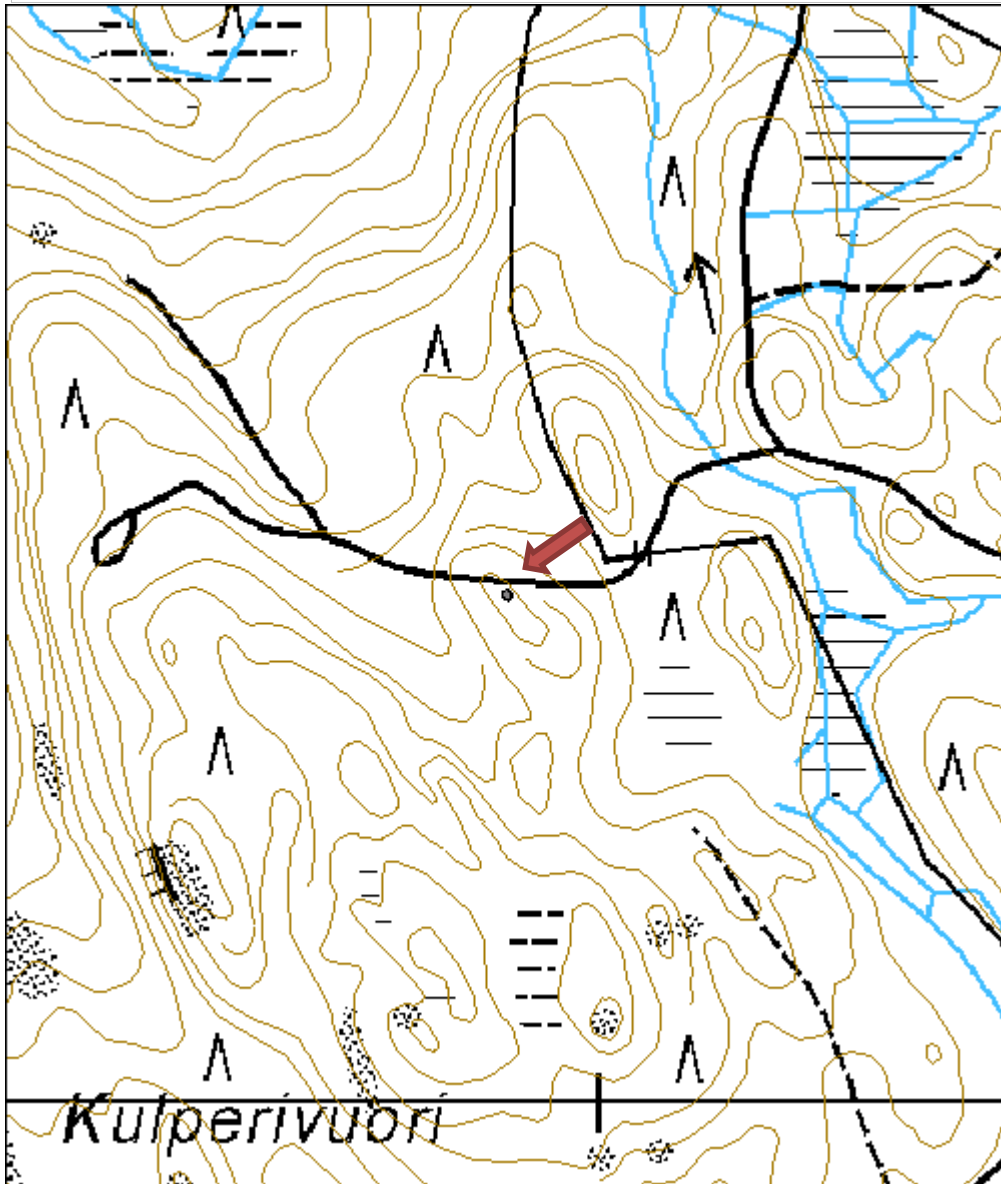
Viranomaisrekisterinro:	Kunto:	1 Hyvä
	Olotila:	2 Ei käytössä

Arvotus:	8 Muu suojeluarvo	Kohteen suojelu:	9 Muu suojeluarvo
Selitys:		Selitys:	
Ympäristön suojelu:	0 Ei määritelty		
Selitys:			



Kulperinvuoren kookkain rökkiö, kuvattu koillisesta.

Kohdetyyppi:	9 Valmistuspaikat/työpaikat	Copyright:	© Metsähallitus 2008 © Maanmittauslaitos 1/MML/08
Koordinaatit:	X 6885438, Y 3416920, Z 230	Mittakaava:	1:5000



Kulperi kiviröykkiö

MH-tunnus: 110562

Kohdetyyppi:	9 Valmistuspaikat/työpaikat	Haltija:	121 Metsätalous Länsi-Suomi
Ajoitus:	7116 Uusi aika	Ylläpitäjä:	121 Metsätalous Länsi-Suomi
Rakentamisvuosi:		Kunta:	179 Jyväskylä
Lukumäärä:	1		

Koordinaattiselitys:		Geometria tuotettu:	4 Gps-mittaus, korjaamaton
Koordinaatit:	X 6884927, Y 3418351, Z 213	Löydöt:	

Taustatiedot

Usaessa haastattelussa tuli esille paikalla sijainneen Kulperin tilan.

Ympäristön kuvaus

Piston päässä on mäkinen alue. Kuviolla on nuorta kasvatusmetsää, kuusikkoa ja koivikkoa.

Kohteen kuvaus

Piston päästä, käänköpaikalta lähtee koilliseen vanha tie, jonka pohjoispuolella on kiviröykkiö. Röykkiön koko on 3 x 4 metriä ja korkeus vaihtelee puolesta metrillä metriin. Pääosa kivistä on halkaisijaltaan 10-20 cm:n kokoisia. Röykkiö on sammaloitunut.

Röykkiöstä noin 160 metriä länsilounaaseen, mäen korkeimmalla tasanteella, lähellä karttaan merkittyä jyrkennettä havaittiin lahonnut hirsi. Mitään muita rakennuksen jäännöksiä ei ollut nähtävissä.

Kohteen rajaus

Pistemäinen. Piste on merkitty röykkiön kohdalle.

Tulkinta

Peltoröykkiö

Lisätietoja
Toimenpiteet
Tarkastukset

Tila: 3 Toteutettu Laji: 6 Suojeluarvojen tarkastus Tarkastusvuosi: 2010
 Tarkastuspvm: 7.6.2010 Tarkastaja: R. Mustonen
 Kuvaus: KMO kulttuuriperintöinventointi Jyväskylän seutu

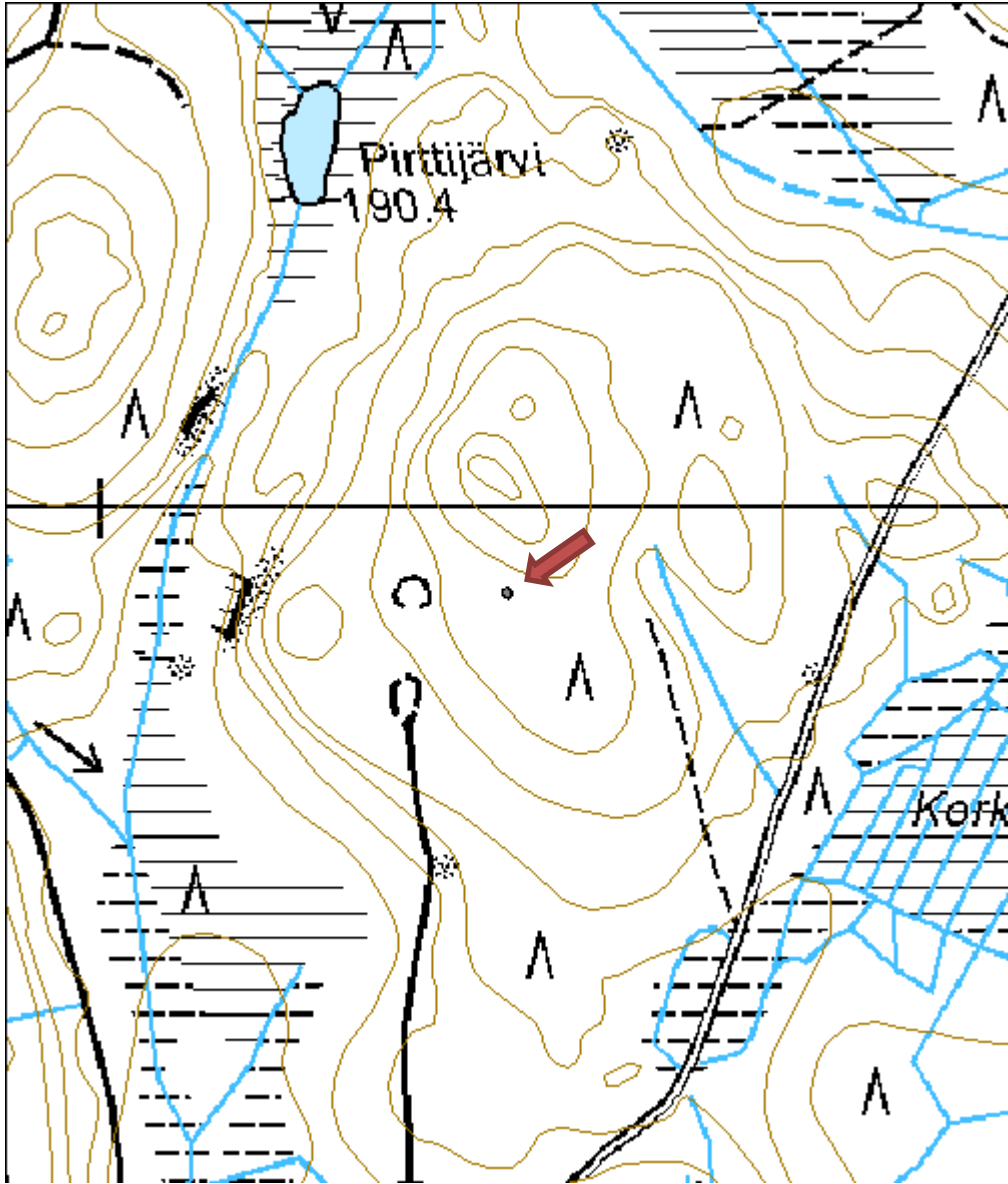
Viranomaisrekisterinro:		Kunto:	1 Hyvä
		Olotila:	2 Ei käytössä
Arvotus:	8 Muu suojeluarvo	Kohteen	9 Muu suojeluarvo

Selitys:	suojelu:
	Selitys:
Ympäristön suojelu:	0 Ei määritelty
Selitys:	



Röykkiö, kuvattu etelästä.

Kohdetyyppi:	9 Valmistuspaikat/työpaikat	Copyright:	© Metsähallitus 2008 © Maanmittauslaitos 1/MML/08
Koordinaatit:	X 6884927, Y 3418351, Z 213	Mittakaava:	1:5000



Pikkula 2 rakennus jäännös

MH-tunnus: 106228

Kohdetyyppi:	1 Asuinpaikat	Haltija:	121 Metsätalous Länsi-Suomi
Ajoitus:	7116 Uusi aika	Ylläpitäjä:	121 Metsätalous Länsi-Suomi
Rakentamisvuosi:		Kunta:	179 Jyväskylä
Lukumäärä:	1		

Koordinaattiselitys:		Geometria tuotettu:	4 Gps-mittaus, korjaamaton
Koordinaatit:	X 6886308, Y 3418023, Z 230	Löydöt:	

Taustatiedot

Kohde havaittiin ajettaessa ohi.

Ympäristön kuvaus

Ympäriellä on siemenviljelmää. Uuni on käänköpaikan keskellä.

Kohteen kuvaus

Uuni on Pikkulan talon omistajalta saadun tiedon mukaan hänen isänsä rakentamasta riihestä. Uunin suu on itäkaakkoon päin ja latomus on hieman murentunut pohjoisen puolelta. Uunin itäpuolella on siemenviljelmää perustettaessa raivattu linjoja, joita reunustaa kivirivi. On mahdollista, että osa näistä kivistä voisi olla peräisin riihen perustuksista.

Riihi ajoittuu tietojen mukaan noin 1930-luvulle.

Kohteen rajausta

Pistemäinen

Tulkinta

Riihen uuni.

Lisätietoja
Toimenpiteet
Tarkastukset

Tila: 3 Toteutettu Laji: 6 Suojeluarvojen tarkastus Tarkastusvuosi: 2010
 Tarkastuspvm: 17.6.2010 Tarkastaja: R. Mustonen
 Kuvaus: KMO kulttuuriperintöinventointi Jyväskylän seutu

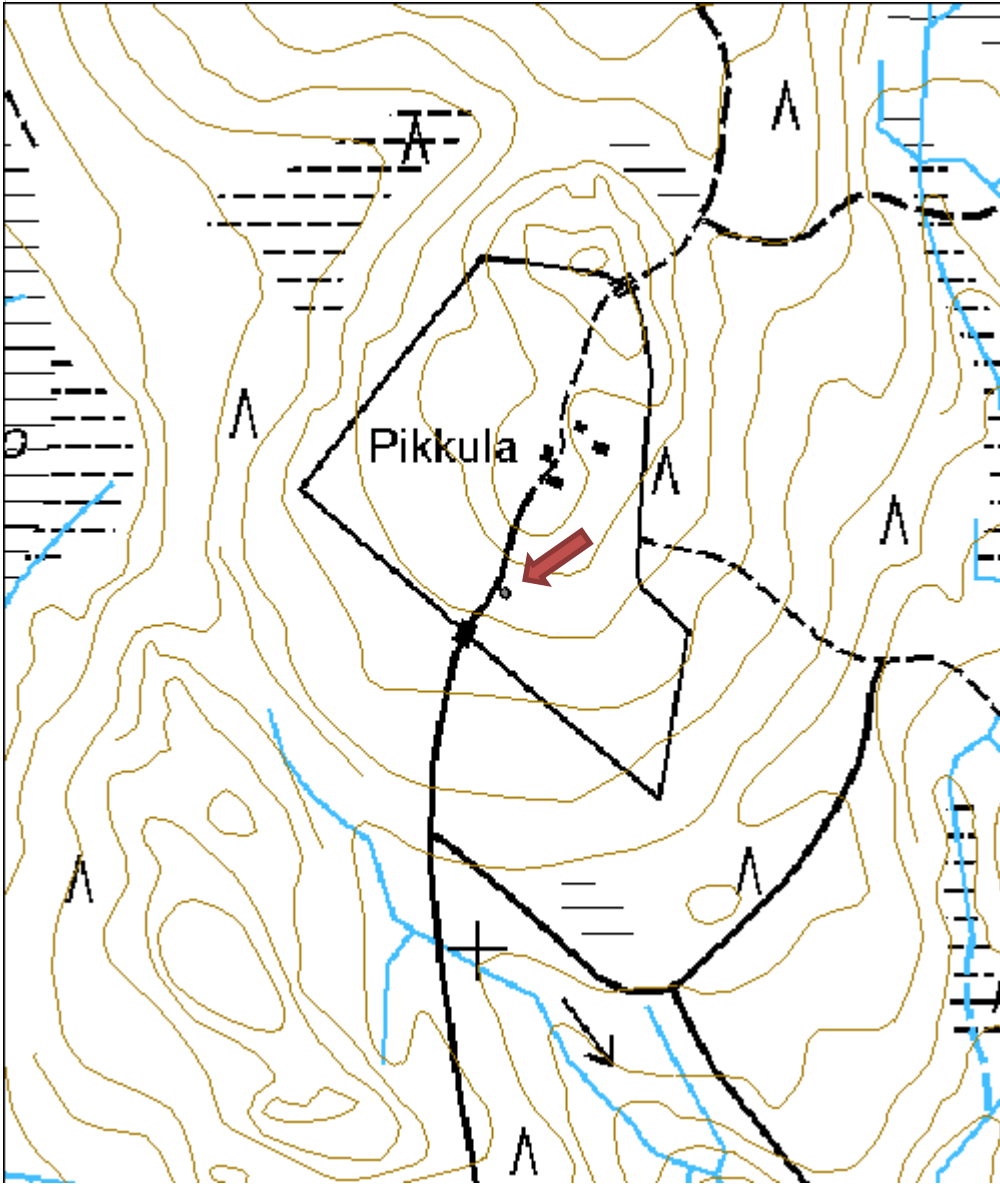
Viranomaisrekisterinro:		Kunto:	2 Keskinertainen
		Olotila:	2 Ei käytössä
Arvotus:	8 Muu suojeluarvo	Kohteen	9 Muu suojeluarvo

Selitys:	suojelu:
	Selitys:
Ympäristön suojelu:	0 Ei määritelty
Selitys:	



Uunin etupuoli, kuvattu kaakosta.

Kohdetyyppi:	1 Asuinpaikat	Copyright:	© Metsähallitus 2008 © Maanmittauslaitos 1/MML/08
Koordinaatit:	X 6886308, Y 3418023, Z 230	Mittakaava:	1:5000



Koppelosuo muistokivi

MH-tunnus: 112742

Kohdetyyppi:	11 Taide/muistomerkit	Haltija:	121 Metsätalous Länsi-Suomi
Ajoitus:	7116 Uusi aika	Ylläpitäjä:	121 Metsätalous Länsi-Suomi
Rakentamisvuosi:		Kunta:	179 Jyväskylä
Lukumäärä:	1		

Koordinaattiselitys:		Geometria tuotettu:	6 Digitointi, mittakaava $\geq 1:10000$
Koordinaatit:	X 6899249, Y 3418012, Z 115	Löydöt:	

Taustatiedot

Kohteesta kerrottiin haastattelussa.

Ympäristön kuvaus

Kohde sijaitsee heinittyneen metsäautotien pohjoispuolella ryteikköisellä taimikkokuviolla entisen voimajohtolinjan kohdalla.

Kohteen kuvaus

Muutaman metrin päässä tieltä, metsän puolella sijaitsee litteä maakivi, johon on hakattu risti ja kirjaimet L N. Haastattelutietojen mukaan paikalla on metsätyömies riistänyt henkensä voimajohdon sähkön avulla.

Kohteen rajaus

Kohteen rajaus on pistemäinen.

Tulkinta

Muistohakkaus kivessä.

Lisätietoja
Toimenpiteet
Tarkastukset

Tila: 3 Toteutettu Laji: 6 Suojeluarvojen tarkastus Tarkastusvuosi: 2010
 Tarkastuspvm: 22.6.2010 Tarkastaja: R. Mustonen
 Kuvaus: KMO kulttuuriperintöinventointi Jyväskylän seutu

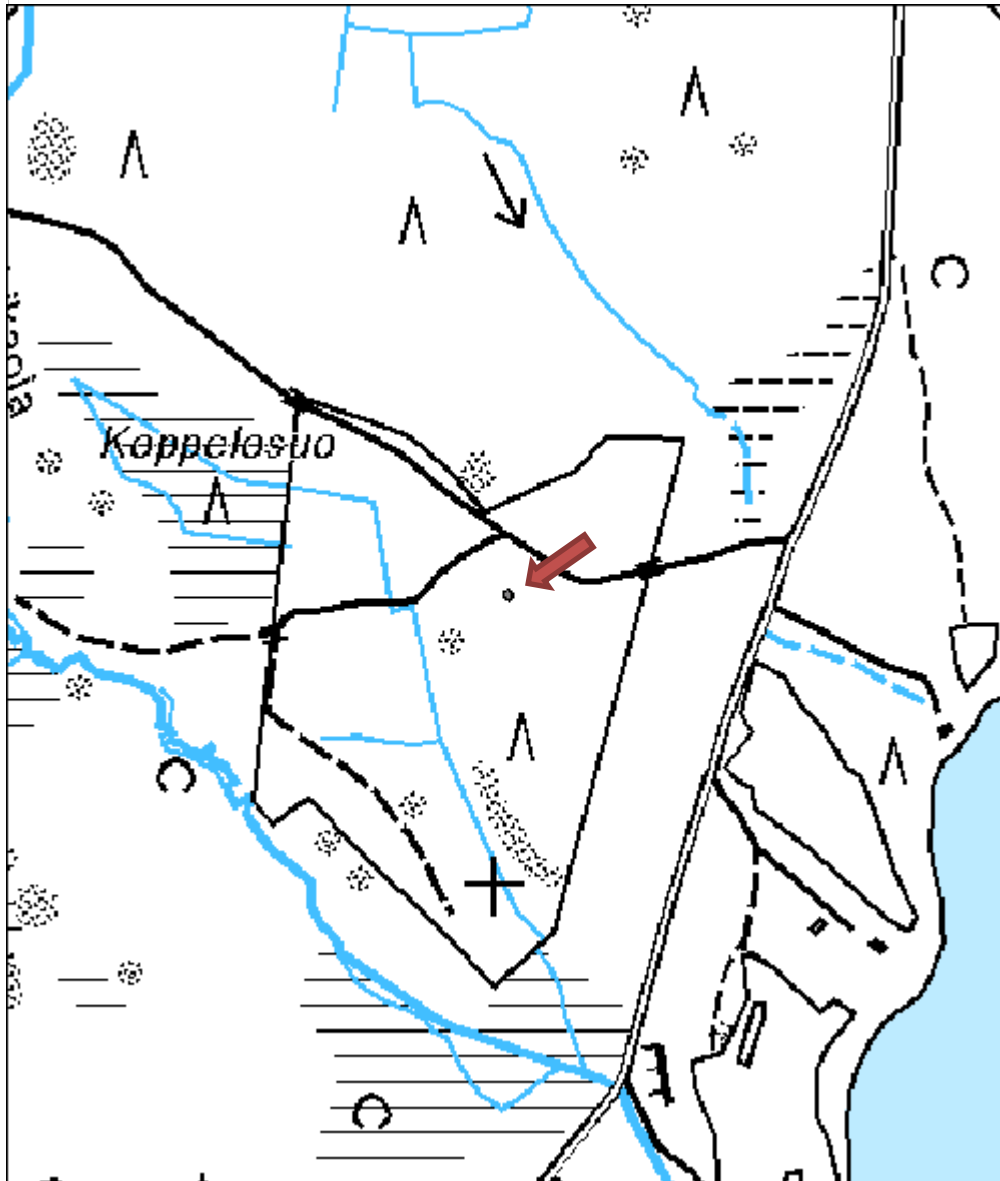
Viranomaisrekisterinro:		Kunto:	1 Hyvä
Arvotus:	8 Muu suojeluarvo	Olotila:	2 Ei käytössä
Selitys:		Kohteen suojelu:	9 Muu suojeluarvo
		Selitys:	

Ympäristön suojelu:	0 Ei määritelty
Selitys:	



Risti ja kirjaimet L N hakattuna kiveen, kuvattu idästä.

Kohdetyyppi:	11 Taide/muistomerkit	Copyright:	© <i>Metsähallitus</i> 2008 © <i>Maanmittauslaitos 1/MML/08</i>
Koordinaatit:	X 6899249, Y 3418012, Z 115	Mittakaava:	1:5000



Kokkila kiviröykkiö

MH-tunnus: 111881

Kohdetyyppi:	9 Valmistuspaikat/työpaikat	Haltija:	121 Metsätalous Länsi-Suomi
Ajoitus:	7116 Uusi aika	Ylläpitäjä:	121 Metsätalous Länsi-Suomi
Rakentamisvuosi:		Kunta:	179 Jyväskylä
Lukumäärä:	4		

Koordinaattiselitys:		Geometria tuotettu:	4 Gps-mittaus, korjaamaton
Koordinaatit:	X 6887313, Y 3422079, Z 159	Löydöt:	

Taustatiedot

SutiGis:n kuviokortissa on tieto "MUINAINEN KALMISTO".

Ympäristön kuvaus

Kohde sijaitsee 500 metriä Kokkilan talosta pohjoiskoilliseen, mäen rinteessä. Kuviolla on taimikko, ja erittäin tiheä aluskasvillisuus.

Kohteen kuvaus

Kuviolla havaittiin matalia, pienehköjä kiviröykkiöitä. Niiden kartoittaminen osoittautui mahdottomaksi tiheän kasvuston vuoksi. Röykkiöt olivat pääasiassa sammalen peittämiä ja tuntuivat kengän alla kävellessä päältä. Röykkiöitä havaittiin erityisesti mäen alarinteessä, kuvion pohjoisosissa.

Kohteen rajausta

Pistemäinen. Piste mitattu puun alla olevan röykkiön (kuvaliite) kohdalta.

Tulkinta

Kiviröykkiöitä. Kuviokortin tiedon alkuperä selvittämättä.

Lisätietoja
Toimenpiteet
Tarkastukset

Tila: 3 Toteutettu Laji: 6 Suojeluarvojen tarkastus Tarkastusvuosi: 2010
 Tarkastuspvm: 2.6.2010 Tarkastaja: R. Mustonen
 Kuvaus: KMO kulttuuriperintöinventointi Jyväskylän seutu

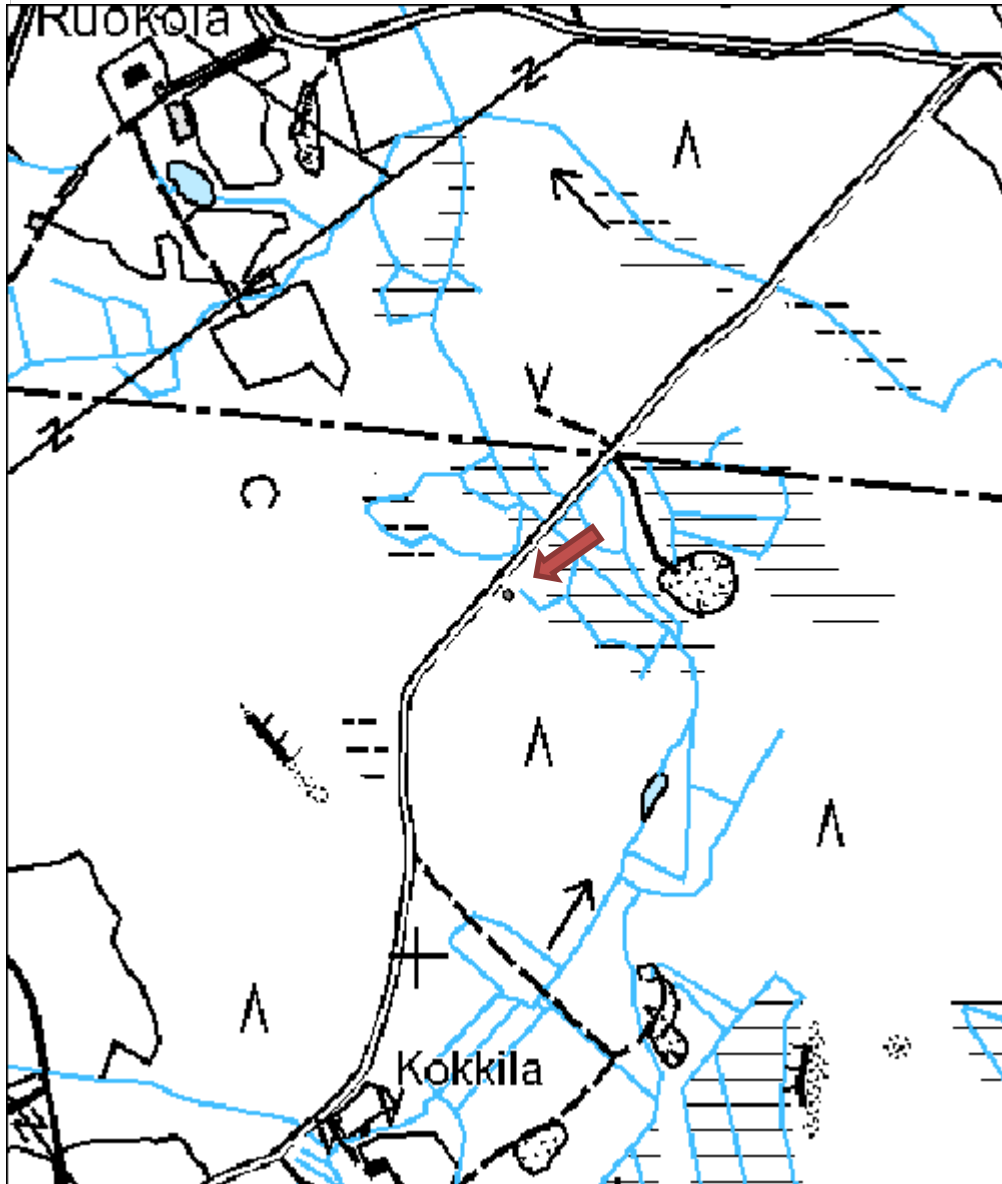
Viranomaisrekisterinro:		Kunto:	2 Keskinertainen
		Olotila:	2 Ei käytössä
Arvotus:	8 Muu suojeluarvo	Kohteen suojelu:	9 Muu suojeluarvo

Selitys:		Selitys:	
Ympäristön suojelu:	0 Ei määritelty		
Selitys:			



Kiviröykkiötä puun alla, kuvattu kaakosta.

Kohdetyyppi:	9 Valmistuspaikat/työpaikat	Copyright:	© Metsähallitus 2008 © Maanmittauslaitos 1/MML/08
Koordinaatit:	X 6887313, Y 3422079, Z 159	Mittakaava:	1:5000



Heinämäki rakennus jäännös

MH-tunnus: 112769

Kohdetyyppi:	1 Asuinpaikat	Haltija:	121 Metsätalous Länsi-Suomi
Ajoitus:	7116 Uusi aika	Ylläpitäjä:	121 Metsätalous Länsi-Suomi
Rakentamisvuosi:		Kunta:	179 Jyväskylä
Lukumäärä:	2		

Koordinaattiselitys:		Geometria tuotettu:	4 Gps-mittaus, korjaamaton
Koordinaatit:	X 6902624, Y 3416615, Z 190	Löydöt:	

Taustatiedot

Tieto kohteesta saatiin haastattelussa.

Ympäristön kuvaus

Kohde sijaitsee mäen päällä, josta on hienot näkymät. Mäen päällä on kuusen siemenviljelys, jossa on tiheä aluskasvusto.

Kohteen kuvaus

Tien itäpuolen heinikossa havaittiin suorakulmainen kivi, joka lienee peräisin jonkin rakennuksen perustuksista. Tien länsipuolella on pystyssä puucee. Kulmakivestä pohjoisluoteeseen 160 metriä ovat Heinämäen riiden jäänteet. Rakennuksesta on jäljellä uunin jäänteet ja hirsiiä, joista osa on paikallaan. Riihi on omana Reiska-kohteenaan tasolla myyty/luovutettu.

Heinikossa mäen päällä kasvaa paljon lupiineja ja omenapuita. Tien itäpuolelle on istutettu jalavia.

Kohteen rajaus

Pistemäinen. Piste on mitattu nurkkakiven löytöpaikalta.

Tulkinta

Jäänteitä vanhasta tilasta.

Lisätietoja
Toimenpiteet
Tarkastukset

Tila: 3 Toteutettu	Laji: 6 Suojeluarvojen tarkastus	Tarkastusvuosi: 2010
Tarkastuspvm: 8.7.2010	Tarkastaja: R. Mustonen	
Kuvaus: KMO kulttuuriperintöinventointi Jyväskylän seutu		

Viranomaisrekisterinro:	Kunto:	3 Huono
	Olotila:	2 Ei käytössä

Arvotus:	8 Muu suojeluarvo	Kohteen suojelu:	9 Muu suojeluarvo
Selitys:		Selitys:	
Ympäristön suojelu:	0 Ei määritelty		
Selitys:			

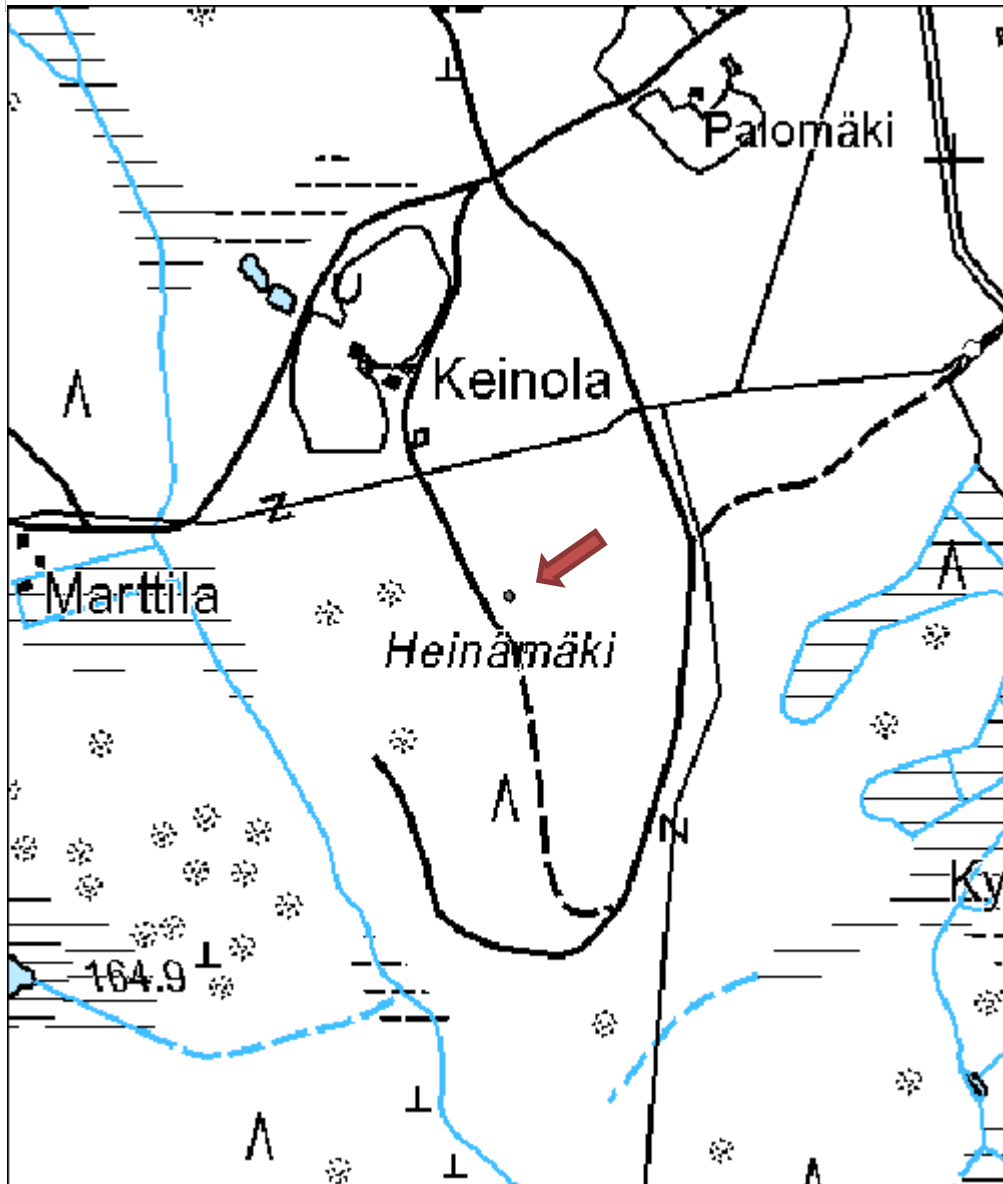


Kulmakivi heinän peitossa.



Puucee, kuvattu idästä.

Kohdetyyppi:	1 Asuinpaikat	Copyright:	© Metsähallitus 2008 © Maanmittauslaitos 1/MML/08
Koordinaatit:	X 6902624, Y 3416615, Z 190	Mittakaava:	1:5000



HEINÄMÄKI RIIHI
MH-tunnus: 582

Kohdetyyppi:	0 Ei määritelty	Haltija:	121 Metsätalous Länsi-Suomi
Ajoitus:	1999 Muu rakennus	Ylläpitäjä:	121 Metsätalous Länsi-Suomi
Rakentamisvuosi:		Kunta:	179 Jyväskylä
Lukumäärä:	1		

Koordinaattiselitys:		Geometria tuotettu:	5 Mml maastotietokanta
Koordinaatit:	X 6902761, Y 3416539	Löydöt:	

Taustatiedot

Heinämäen tilasta saatiin tieto haastattelussa.

Ympäristön kuvaus

Kuviolla on kuusen siemenviljelys.

Kohteen kuvaus

Rakennus on myyty ja purettu. Jäljellä on uunin jäänteet ja alimmat hirsikerrat. Jäänteet dokumentoitiin valokuvin.

Kohteen rajaus

Pistemäinen

Tulkinta

Riihen jäänteet

Lisätietoja

Heinämäen tilan muista rakenteista on tietoa Reiska-tasolla Rakenne, Ei käytössä.

Toimenpiteet
Tarkastukset

Tila: 3 Toteutettu	Laji: 6 Suojeluarvojen tarkastus	Tarkastusvuosi: 2010
Tarkastuspvm: 8.7.2010	Tarkastaja: R. Mustonen	
Kuvaus: KMO kulttuuriperintöinventointi Jyväskylän seutu		

Viranomaisrekisterinro:	Kunto:	2 Keskinertainen
--------------------------------	---------------	------------------

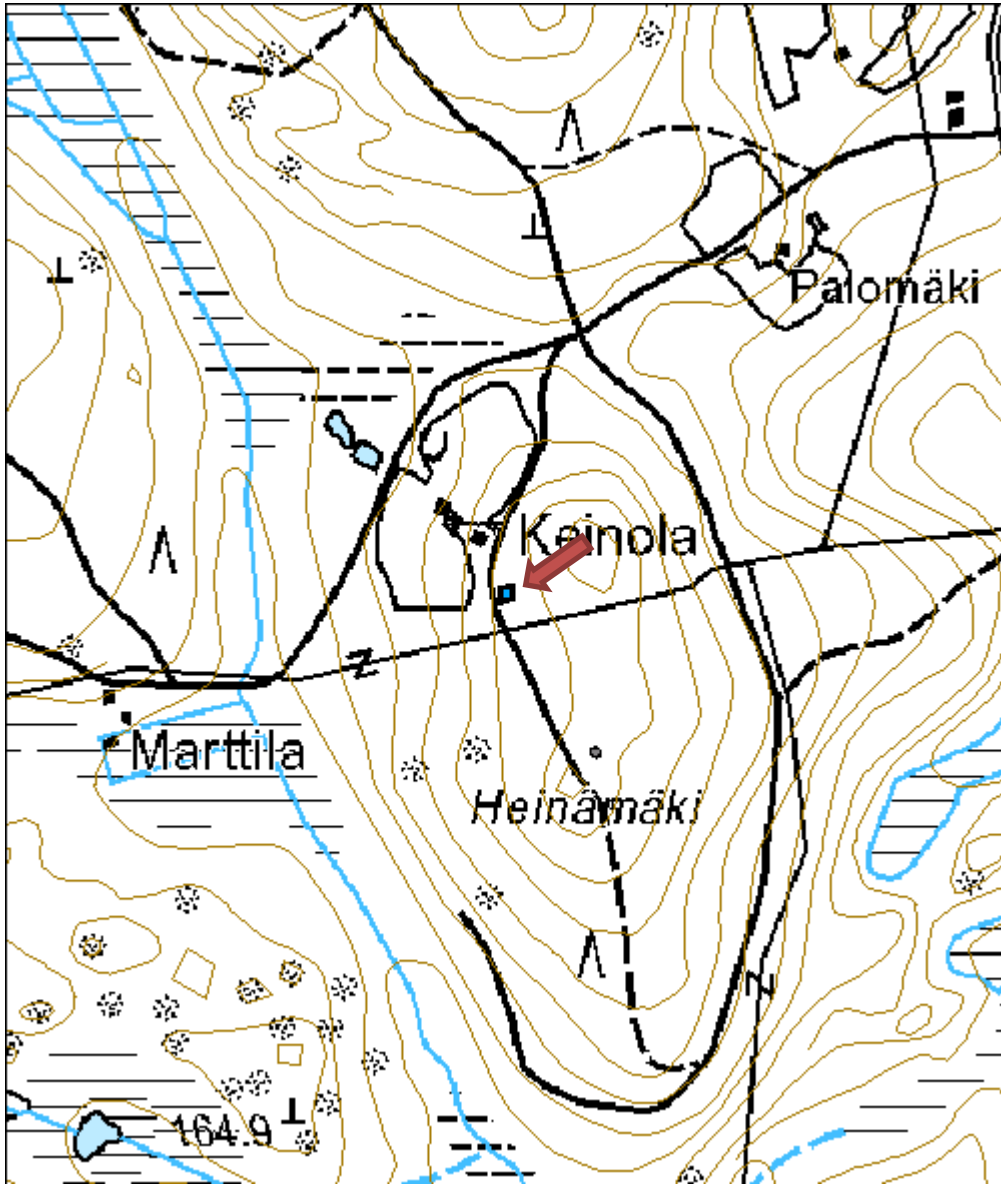
Olotila:	4 Myyty / luovutettu
-----------------	----------------------

Arvotus:	99 Ei suojeluarvoa	Kohteen suojelu:	99 Ei suojeluarvoa
Selitys:		Selitys:	
Ympäristön suojelu:	0 Ei määritelty		
Selitys:			



Riihen alimpia hirsikertoja, kuvattu idästä.

Kohdetyyppi:		Copyright:	© Metsähallitus 2008 © Maanmittauslaitos 1/MML/08
Koordinaatit:	X 6902761, Y 3416539	Mittakaava:	1:5000



Roppasuo rakennus jäännös

MH-tunnus: 112764

Kohdetyyppi:	1 Asuinpaikat	Haltija:	121 Metsätalous Länsi-Suomi
Ajoitus:	7116 Uusi aika	Ylläpitäjä:	121 Metsätalous Länsi-Suomi
Rakentamisvuosi:		Kunta:	179 Jyväskylä
Lukumäärä:	2		

Koordinaattiselitys:		Geometria tuotettu:	4 Gps-mittaus, korjaamaton
Koordinaatit:	X 6903387, Y 3415624, Z 198	Löydöt:	

Taustatiedot

Tieto kohteesta saatiin haastattelussa.

Ympäristön kuvaus

Kohde sijaitsee piston päässä, kääntöpaikan tuntumassa. Kuviolla on uudistuskypsää metsikköä.

Kohteen kuvaus

Rakennuksen alkuperäisen hirsiosan koko on 3 x 3 metriä. Seinää on jatkettu seitsemän metrin pituiseksi. Toisen seinän pituus on 10, 5 metriä. Se päättyy betonipalkkeihin. Rakennuksen pohja on betoninen, seinistä on jäljellä muutamia mustiksi hiiltyneitä hirsikertoja. Hirret on liitetty koirankaulasalvoksella. Rakennuksessa on vanhan uunin jäänteiden lisäksi uusi vaaleista tiilistä rakennettu uuni piippuineen. Rakenteiden vieressä on 4 x 4 metrin kokoinen kellarikuoppa ja betonirenkaista rakennettu kaivo, jonka päällä on osittain heiveröinen kansi.

Kääntöpaikan keskellä on pienen tiiliuunin jäänteet.

Pihalla kasvaa koivuja ja koiranheinää.

Kohteen rajaus

Pistemäinen. Piste on mitattu asuinrakennuksen raunioiden kohdalta.

Tulkinta

Kahden rakennuksen rauniot.

Lisätietoja
Toimenpiteet
Tarkastukset

Tila: 3 Toteutettu Laji: 6 Suojeluarvojen tarkastus Tarkastusvuosi: 2010
 Tarkastuspvm: 9.8.2010 Tarkastaja: R. Mustonen
 Kuvaus: KMO kulttuuriperintöinventointi Jyväskylän seutu

Viranomaisrekisterinro:	Kunto:	1 Hyvä
--------------------------------	---------------	--------

Arvotus:	8 Muu suojeluarvo	Olotila:	2 Ei käytössä
Selitys:		Kohteen suojelu:	9 Muu suojeluarvo
Selitys:		Selitys:	
Ympäristön suojelu:	0 Ei määritelty		
Selitys:			

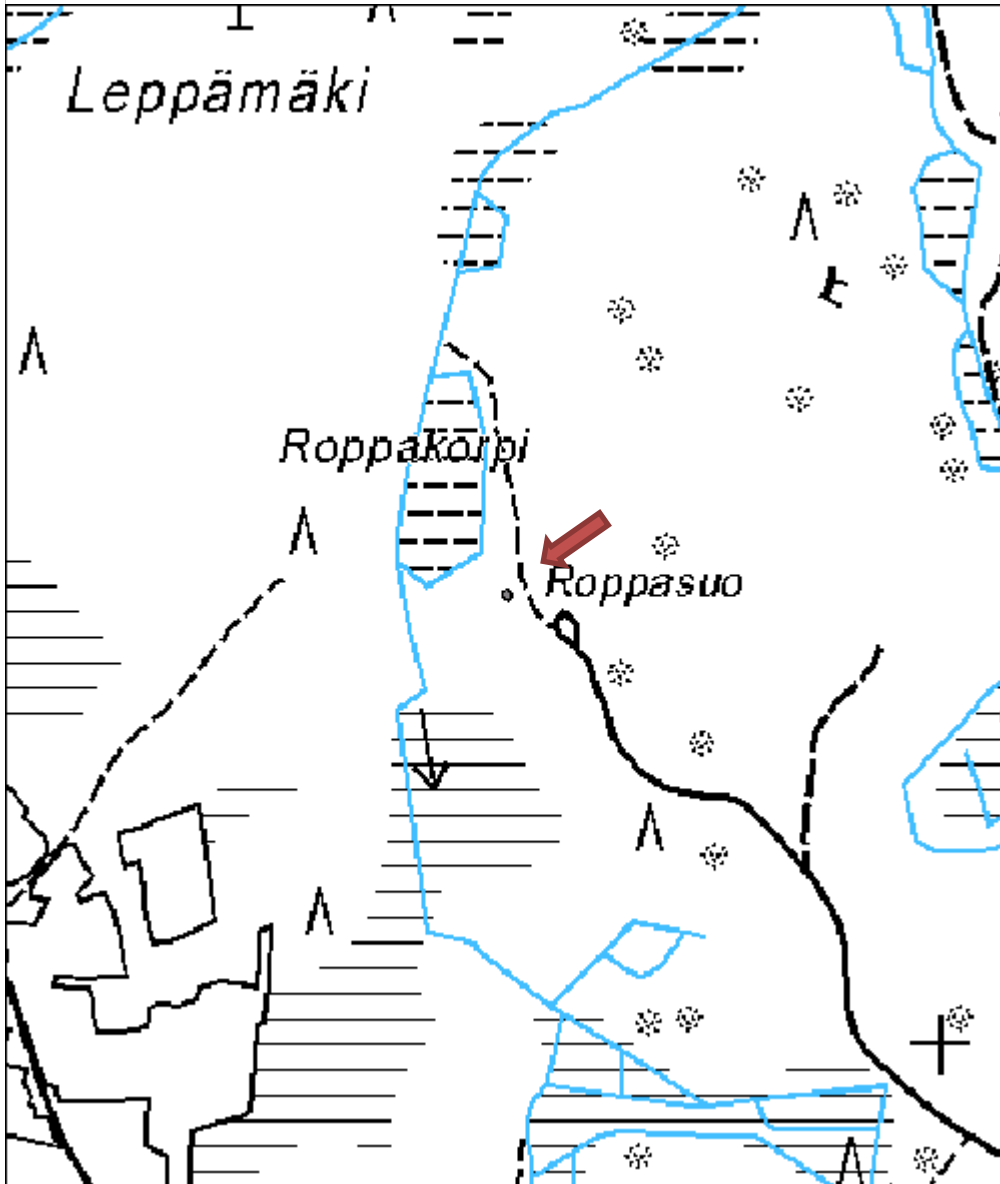


Rakennuksen hirsiosa ja betoniperustaa, kuvattu lounaasta.



Tiiliuuni, kuvattu etelästä.

Kohdetyyppi:	1 Asuinpaikat	Copyright:	© <i>Metsähallitus</i> 2008 © <i>Maanmittauslaitos 1/MML/08</i>
Koordinaatit:	X 6903387, Y 3415624, Z 198	Mittakaava:	1:5000



Syvä Kotajärvi hiilimiilu

MH-tunnus: 118641

Kohdetyyppi:	9 Valmistuspaikat/työpaikat	Haltija:	121 Metsätalous Länsi-Suomi
Ajoitus:	7116 Uusi aika	Ylläpitäjä:	121 Metsätalous Länsi-Suomi
Rakentamisvuosi:		Kunta:	179 Jyväskylä
Lukumäärä:	8		

Koordinaattiselitys:		Geometria tuotettu:	6 Digitointi, mittakaava $\geq 1:10000$
Koordinaatit:	X 6899888, Y 3415117, Z 127	Löydöt:	

Taustatiedot

Kohteen ilmoitti Unto Tikkanen, joka on 1940-luvulla polttanut paikalla miiluja. Tikkanen toimi oppaana tarkastuskäynnillä.

Ympäristön kuvaus

Maasto on tuoretta kangasta. Kuvion puusto on varttunutta kasvatusmetsikköä. Miilut sijaitsevat Kotajärventien pohjoispuolelle.

Kohteen kuvaus

Kotajärventien pohjoispuolella ja Syvän Kotajärven länsi ja lounaispuolella sijaitsevat 8-10 hiilimiilun pohjat. Miiluja poltettiin paikalla vuodesta 1943 lähtien. Toiminta oli Metsähallituksen Hämeen hiilipolttimon alaista. Paikka kuului siihen aikaan Tasaisenkankaan hoitoalueeseen. Miilujen halkaisija on 10 metriä ja niistä on nähtävissä enää kehävalli. Aivan Kalliokyläntien itäpuolella sijaitti puinen maja, jossa miilua valvottaessa asuttiin. Samoilla kohdin Kalliokyläntien länsipuolella oli hiilivarasto. Tähän aikaan tie oli huomattavasti kapeampi ja hiilivaraston paikka on jäänyt osittain nykyisen tien alle. Kotajärventien risteyksestä noin 275 metriä pohjoiskoilliseen, Syvän Kotajärven luoteisrannalla sijaitti sauna, jossa työpäivän jälkeen peseydyttiin. Rakennukset purettiin 1947, eikä niistä ole näkyviä jäänteitä jäljellä.

Kohteen rajaus

Aluemainen.

Tulkinta

Miilupolttimo

Lisätietoja

Miilulla oli töissä 15-20 henkeä, naisia noin puolet. Puut kaadettiin miilunpolttopaikan ympäriltä. Puutavaran teossa ja ajossa oli mukana suurempi joukko ihmisiä, koska puumäärä nousi tuhansiin pinokuutiometriihin miilun polton aikana. Havupuut katkottiin valmiiksi kolmemetriseksi ja lehtipuu 1,5-metriseksi.

Miilun rakentaminen alkoi pohjan teosta. Kankaalle tasattiin noin 10 metriä halkaisijaltaan oleva pyöreä alue, tähän tehtiin silta elikkä pohja, laitettiin paksut aluset, 20-30 cm vahvuiset pöllit, joiden päälle tehtiin silta 7-10 cm paksuista rangoista. Sillan aluspuut piti olla semmoisessa järjestyksessä, että miilun palaminen sai alkuvaiheessa sytyttämisen jälkeen vetoa ja sai miilun syttymään pohjasta alkaen. Pohjan keskelle rakennettiin noin 40 cm kooltaan oleva torvi, josta laitettiin sytykkeet miilun pohjalle. Torven alaosaan liitettiin ympärille kuivia syttyjä tulta varten.

Miilu ladottiin pystyyn keskeltä aloittaen. Miilusta tuli pyöreä ja 3 metriä korkea. Miiluun saatiin kaltevuutta kun puiden tyviä laitettiin alapäähän. Tämä tehtiin sen takia, että miilun peittoaineet pysyivät reunoilla. Miilun päälle laitettiin ensin olkia, ettei multa valunut miilun sisään. Maata laitettiin noin 50 cm:n kerros miilun päälle ja 40 cm:n kerros reunoille. Sivulle laitettiin T-mallisia tukia, joiden päällä multa saatiin sivuilla pysymään. Miilu sytytettiin päältä olevasta aukosta. Miilun pohjalle pudotettiin kekäleitä, kuivia lastuja ja tuohia. Alhaalla olivat lautatorvet auki, että veto pääsi sytyttämään tulen miilun pohjalle.

Miilun palamista säädeltiin alhaalla olevista torvista. Palamisen aikana syntyi miilun pinnalle tulipesäkkeitä, jotka täytettiin 40 cm pitkällä pölkkyillä. Päälle juntattiin sitten multaa tiiviiksi.

Polttaminen kesti 3-4 viikkoa. Aika riippui siitä, käytettiinkö pihkapuita. Ne hiiltivät pikemmin kuin lehtipuut. Suurin vaikutus oli sillä, miten hyvin miilua hoidettiin palamisen aikana.

Miilun sammuttaminen kesti noin kaksi viikkoa, ennen kuin päästiin purkamaan miilun sisältöä. Miilun purkaminen alettiin ylhäältä noin 50-60 cm kerroksissa. Päälistä paljastettiin mullasta kerroksen verran, sitten alkoi purkaminen kolmipiikkisillä kuokilla.

Naiset olivat purkamisen ammattilaisia, hiilet vierivät reunaa pitkin alas. Hiilissä oli usein vielä valkeata. Vettä kului toisinaan paljon, kun sammuttaminen oli heikommin onnistunut. Hiilet olivat maassa levällään ja pojat niitä vedellä sammuttivat, kun ilmeni tulipesäkkeitä.

Kun hiilet olivat sammuneet, alkoi hiilien säkitys. Oli rakennettu sellainen pöytä, pari metriä pitkä, perästä leveämpi, kapeni toiseen päähän päin. Siitä oli alaspäin viistoon torvi. Säkki laitettiin siihen torven päähän ja hiilet valuivat säkkiin pöydältä. Pöydällä hiilet ensin pienitettiin hakoraudan mallisella välineellä ja työnnettiin torvea myöten säkkiin.

Miilusta tuli hiiltä 700-1000 hehtolitraa, säkit varastoitiin isoon varastoon odottamaan kuljetuksia valtakunnan tarpeisiin. Nämä miilun purku ja säkitystyöt olivat nokista ja pölyävää työtä. Naiset olivat noesta mustia. Joka päivä lämpesi sauna, saivat peseytyä ja vaihtaa puhtaat päälle kotimatkaa varten kovan päivän päätteeksi. Kaksi työnjohtajaa kerkisi olla työmaan aikana, Jussi Puheloinen ja Viljo Mattola.

Työmaan parhaat naiset ahkeruudessaan olivat Kolun sisarukset Taimi ja Irja ja Mäkisen Maija. Olivat työmaan paras, aikaansaavin ja ahkerin kolmikko.

Työntekijöiden vaihtuvuus oli hyvin pientä koko työmaan aikana. Kerkisihän siinä olla monenlaista kaveria, niitä 2-3 viikon tekijöitä, jotka siitä häipyivät. Kuka lähti omasta tahostaan, toiset laitettiin lähtemään.

Kirjoitettu Unto Tikkasen kertomuksen pohjalta. RM

Toimenpiteet

Tarkastukset

Tila: 3 Toteutettu Laji: 6 Suojeluarvojen tarkastus Tarkastusvuosi: 2010
Tarkastuspvm: 9.11.2010 Tarkastaja: R. Mustonen
Kuvaus: KMO kulttuuriperintöinventointi Jyväskylän seutu

**Viranomais-
rekisterinro:**

Kunto: 1 Hyvä

Olotila: 2 Ei käytössä

Arvotus: 8 Muu suojeluarvo

**Kohteen
suojelu:** 9 Muu suojeluarvo

Selitys:

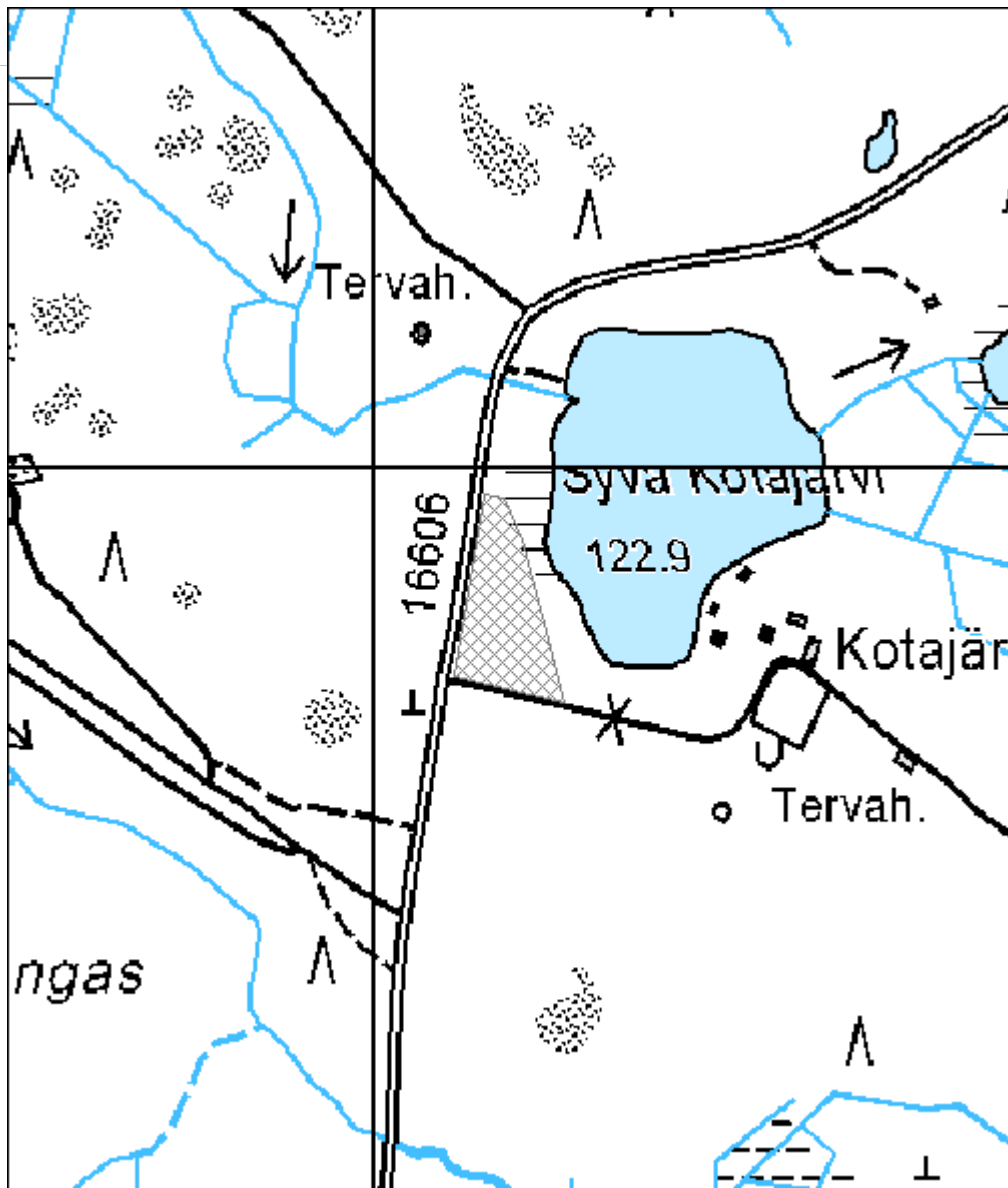
Selitys:

Ympäristön suojelu:	0 Ei määritelty
Selitys:	



Unto Tikkanen ja Jouni Taivainen nojaavat kiveen. Taustalla on kahden miilun pohjat, kuvattu idästä.

Kohdetyyppi:	9 Valmistuspaikat/työpaikat	Copyright:	© <i>Metsähallitus</i> 2008 © <i>Maanmittauslaitos 1/MML/08</i>
Koordinaatit:	X 6899888, Y 3415117, Z 127	Mittakaava:	1:5000



Pehkusuo lato jäännös

MH-tunnus: 112322

Kohdetyyppi:	9 Valmistuspaikat/työpaikat	Haltija:	121 Metsätalous Länsi-Suomi
Ajoitus:	7116 Uusi aika	Ylläpitäjä:	121 Metsätalous Länsi-Suomi
Rakentamisvuosi:		Kunta:	182 Jämsä
Lukumäärä:	1		

Koordinaattiselitys:		Geometria tuotettu:	4 Gps-mittaus, korjaamaton
Koordinaatit:	X 6862700, Y 3390544, Z 150	Löydöt:	

Taustatiedot

Kohde havaittiin inventoitaessa maastoa.

Ympäristön kuvaus

Kohde sijaitsee Rumpalintien länsipuolella, hakkuuaukean takana. Kohteen länsipuolella on Pehkusuo.

Kohteen kuvaus

Kohde on huonokuntoinen rakennus, josta puuttuu katto ja puolet seinistä. Rakennuksessa on hirsikehikko ja pyöreistä, ranteenpaksuisista puunrangoista tehty lattia. Seinät on naulattu pysty-laudoista. Rakennuksen koko on noin 3 x 4 metriä. Rakennuksen seinää vasten nojaa vanhan veräjän tai jonkinlaisen karsinan jäänteet. Kohde on mahdollisesti toiminut latona ja saattaa myös liittyä läheisen suon hyödyntämiseen.

Kohteen rajaus

Pistemäinen

Tulkinta

Ladon jäänteet

Lisätietoja
Toimenpiteet
Tarkastukset

Tila: 3 Toteutettu Laji: 6 Suojeluarvojen tarkastus Tarkastusvuosi: 2010
 Tarkastuspvm: 13.7.2010 Tarkastaja: R. Mustonen
 Kuvaus: KMO kulttuuriperintöinventointi Jyväskylän seutu

Viranomaisrekisterinro:		Kunto:	1 Hyvä
Arvotus:	8 Muu suojeluarvo	Olotila:	2 Ei käytössä
		Kohteen suojelu:	9 Muu suojeluarvo

Selitys:	Selitys:
Ympäristön suojelu:	0 Ei määritelty
Selitys:	

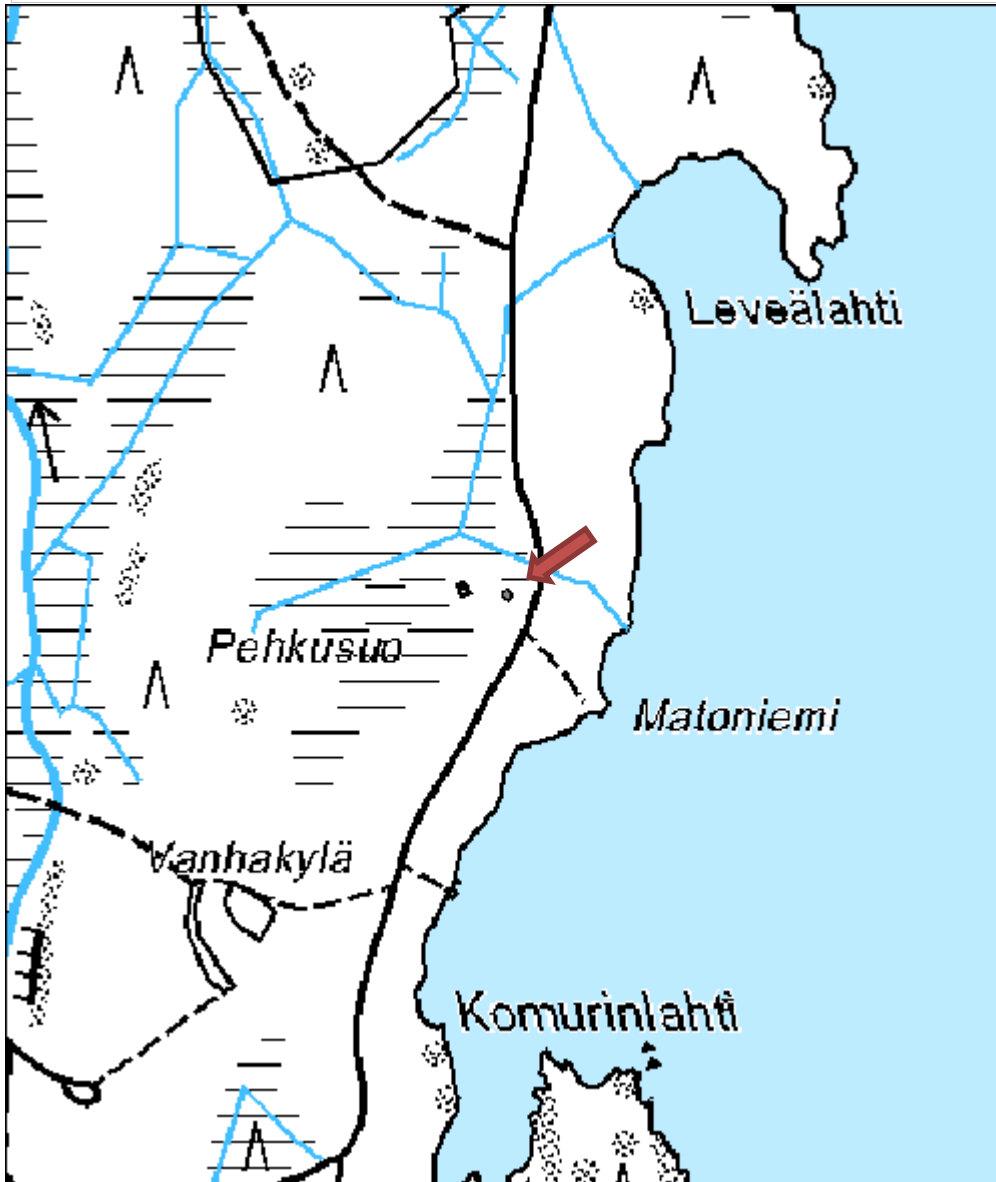


Rakennuksen jäännökset, kuvattu koillisesta.



Veräjän tms. jäänteet rakennuksen seinustalla, kuvattu etelästä.

Kohdetyyppi:	9 Valmistuspaikat/työpaikat	Copyright:	© Metsähallitus 2008 © Maanmittauslaitos 1/MML/08
Koordinaatit:	X 6862700, Y 3390544, Z 150	Mittakaava:	1:5000



Rauta-aho rakennus jäännös

MH-tunnus: 106123

Kohdetyyppi:	1 Asuinpaikat	Haltija:	121 Metsätalous Länsi-Suomi
Ajoitus:	7116 Uusi aika	Ylläpitäjä:	121 Metsätalous Länsi-Suomi
Rakentamisvuosi:		Kunta:	182 Jämsä
Lukumäärä:	1		

Koordinaattiselitys:		Geometria tuotettu:	4 Gps-mittaus, korjaamaton
Koordinaatit:	X 6864470, Y 3383377, Z 103	Löydöt:	

Taustatiedot

Kohde on merkitty SutiGis:iin

Ympäristön kuvaus

Parontien länsipuolella sijaitsee maa-alue, jossa on runsas aluskasvillisuus. Alueella kasvaa mm. koivuja, horsmaa ja punaherukkaa. Alueella on vanhaa peltoa. Alueen länsipuolella on vesialtaat.

Kohteen kuvaus

Rakennuksesta on jäljellä betoniperustukset: portaat ja seinää. Rakennuksen alla on sortunut kellari. Raunioiden ympärillä on nähtävissä sähköpistoke, hella, pesän emaloituine kansineen, rautalankaa ja kuonaantunutta tiiltä.

Kohteen rajaus

Pistemäinen.

Tulkinta

Rakennuksen jäännökset

Lisätietoja
Toimenpiteet
Tarkastukset

 Tila: 3 Toteutettu Laji: 6 Suojeluarvojen tarkastus Tarkastusvuosi: 2010
 Tarkastuspvm: 14.7.2010 Tarkastaja: R. Mustonen
 Kuvaus: KMO kulttuuriperintöinventointi Jyväskylän seutu

Viranomaisrekisterinro:		Kunto:	1 Hyvä
		Olotila:	2 Ei käytössä
Arvotus:	8 Muu suojeluarvo	Kohteen	9 Muu suojeluarvo

Selitys:	suojelu:
	Selitys:
Ympäristön suojelu:	0 Ei määritelty
Selitys:	

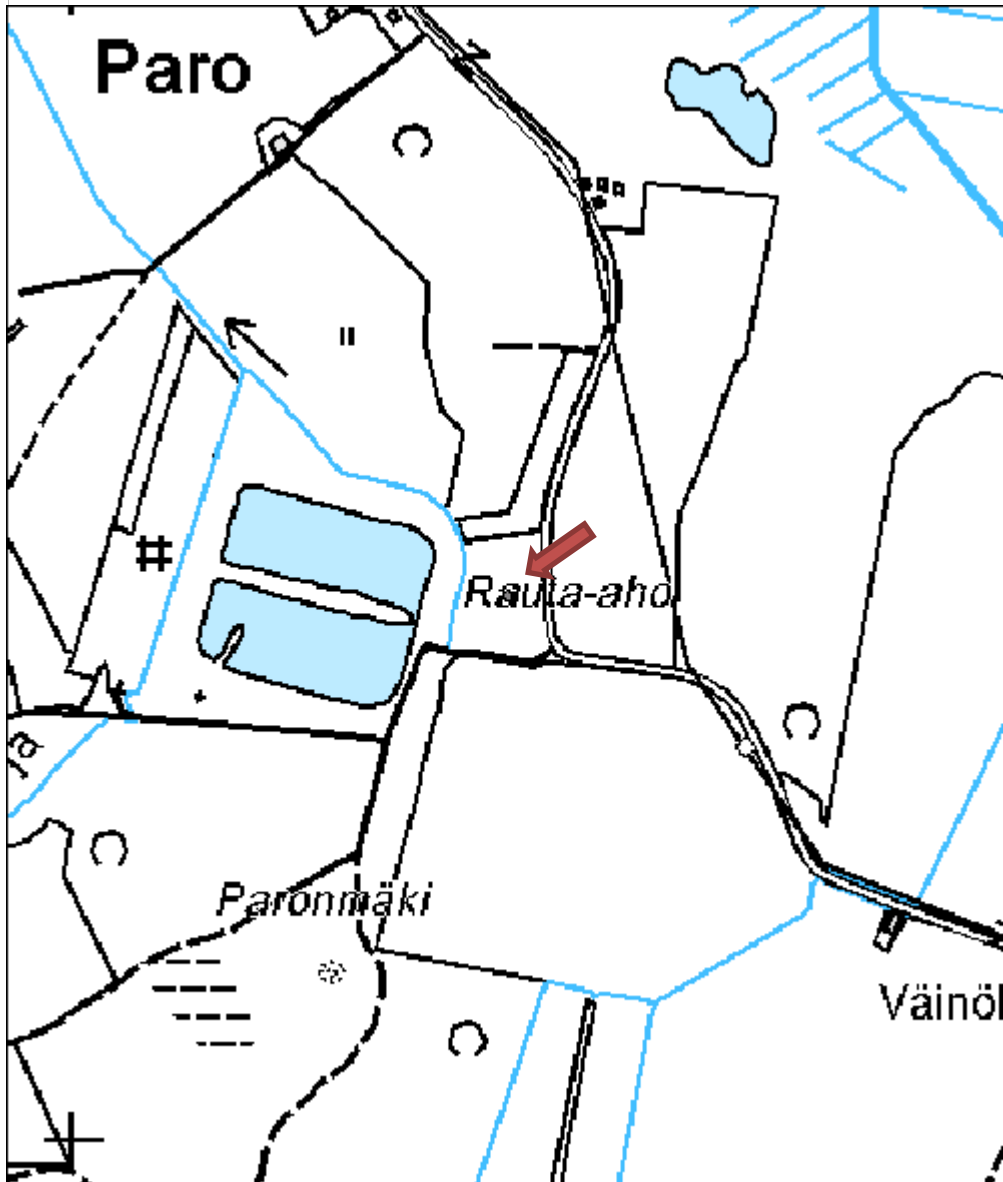


Rakennuksen betoniperustuksia, kuvattu lännestä.



Kellarin oviaukkoa, kuvattu idästä.

Kohdetyyppi:	1 Asuinpaikat	Copyright:	© Metsähallitus 2008 © Maanmittauslaitos 1/MML/08
Koordinaatit:	X 6864470, Y 3383377, Z 103	Mittakaava:	1:5000



Ryssäntorninmäki torni jäännös

MH-tunnus: 112267

Kohdetyyppi:	9 Valmistuspaikat/työpaikat	Haltija:	121 Metsätalous Länsi-Suomi
Ajoitus:	7116 Uusi aika	Ylläpitäjä:	121 Metsätalous Länsi-Suomi
Rakentamisvuosi:		Kunta:	182 Jämsä
Lukumäärä:	1		

Koordinaattiselitys:		Geometria tuotettu:	4 Gps-mittaus, korjaamaton
Koordinaatit:	X 6865418, Y 3378096, Z 195	Löydöt:	

Taustatiedot

Haastattelussa kerrottiin paikalla sijainneen venäläisten rakennuttaman tornin. Paikan nimi peruskartassa on Ryssäntorninmäki.

Ympäristön kuvaus

Kohde sijaitsee korkealla kallioisella alueella, jossa kasvaa kuusentaimikkoa ja jäkälää.

Kohteen kuvaus

Kallion päällä havaittiin kivirinki, jonka koko on 90 x 70 cm. Kallion päällä oli siellä täällä hiiltyneitä puunrankoja. Palo jäljet johtuvat varmaankin paikalla tehdystä kulotuksesta. Puunrangat voivat kuitenkin olla peräisin tornista. Kivirinki on voinut olla tornin jalan tukena tai sitten se on kasattu myöhemmin.

Kohteen rajaus

Pistemäinen. Piste on mitattu kiviringistä.

Tulkinta

Mahdollisia tornin jäänteitä.

Lisätietoja
Toimenpiteet
Tarkastukset

Tila: 3 Toteutettu Laji: 6 Suojeluarvojen tarkastus Tarkastusvuosi: 2010
 Tarkastuspvm: 26.7.2010 Tarkastaja: R. Mustonen
 Kuvaus: KMO kulttuuriperintöinventointi Jyväskylän seutu

Viranomaisrekisterinro:		Kunto:	3 Huono
		Olotila:	2 Ei käytössä
Arvotus:	99 Ei suojeluarvoa	Kohteen suojelu:	99 Ei suojeluarvoa

Selitys:	Selitys:
Ympäristön suojelu:	0 Ei määritelty
Selitys:	



Kivirinki kallion päällä, kuvattu pohjoisesta.

Kohdetyyppi:	9 Valmistuspaikat/työpaikat	Copyright:	© Metsähallitus 2008 © Maanmittauslaitos 1/MML/08
Koordinaatit:	X 6865418, Y 3378096, Z 195	Mittakaava:	1:5000



LIESIN KÄMPÄN KONEHALLI

MH-tunnus: 1418

Kohdetyyppi:	0 Ei määritelty	Haltija:	121 Metsätalous Länsi-Suomi
Ajoitus:	1912 Talousrakennus	Ylläpitäjä:	121 Metsätalous Länsi-Suomi
Rakentamisvuosi:	1949	Kunta:	182 Jämsä
Lukumäärä:			

Koordinaattiselitys:		Geometria tuotettu:	5 Mml maastotietokanta
Koordinaatit:	X 6867445, Y 3375255, Z 130	Löydöt:	

Taustatiedot

Kohde on Reiska-tietokannassa.

Ympäristön kuvaus

Liesin kämpä sijaitsee Iso Liesi -nimisen järven koillisrannalla. Konehalli on kämpän pihapiirissä.

Kohteen kuvaus

Kohteen tiedot ovat Rakennus-välilehdellä. Konehalli on kohtalaisen hyvässä kunnossa.

Kohteen rajaus

Pistemäinen

Tulkinta

Rakennus

Lisätietoja
Toimenpiteet
Tarkastukset

 Tila: 3 Toteutettu Laji: 6 Suojeluarvojen tarkastus Tarkastusvuosi: 2010
 Tarkastuspvm: 14.7.2010 Tarkastaja: R. Mustonen
 Kuvaus: KMO kulttuuriperintöinventointi Jyväskylän seutu

Viranomaisrekisterinro:		Kunto:	2 Keskinertainen
Arvotus:	8 Muu suojeluarvo	Olotila:	1 Käytössä
Selitys:		Kohteen suojelu:	9 Muu suojeluarvo
		Selitys:	

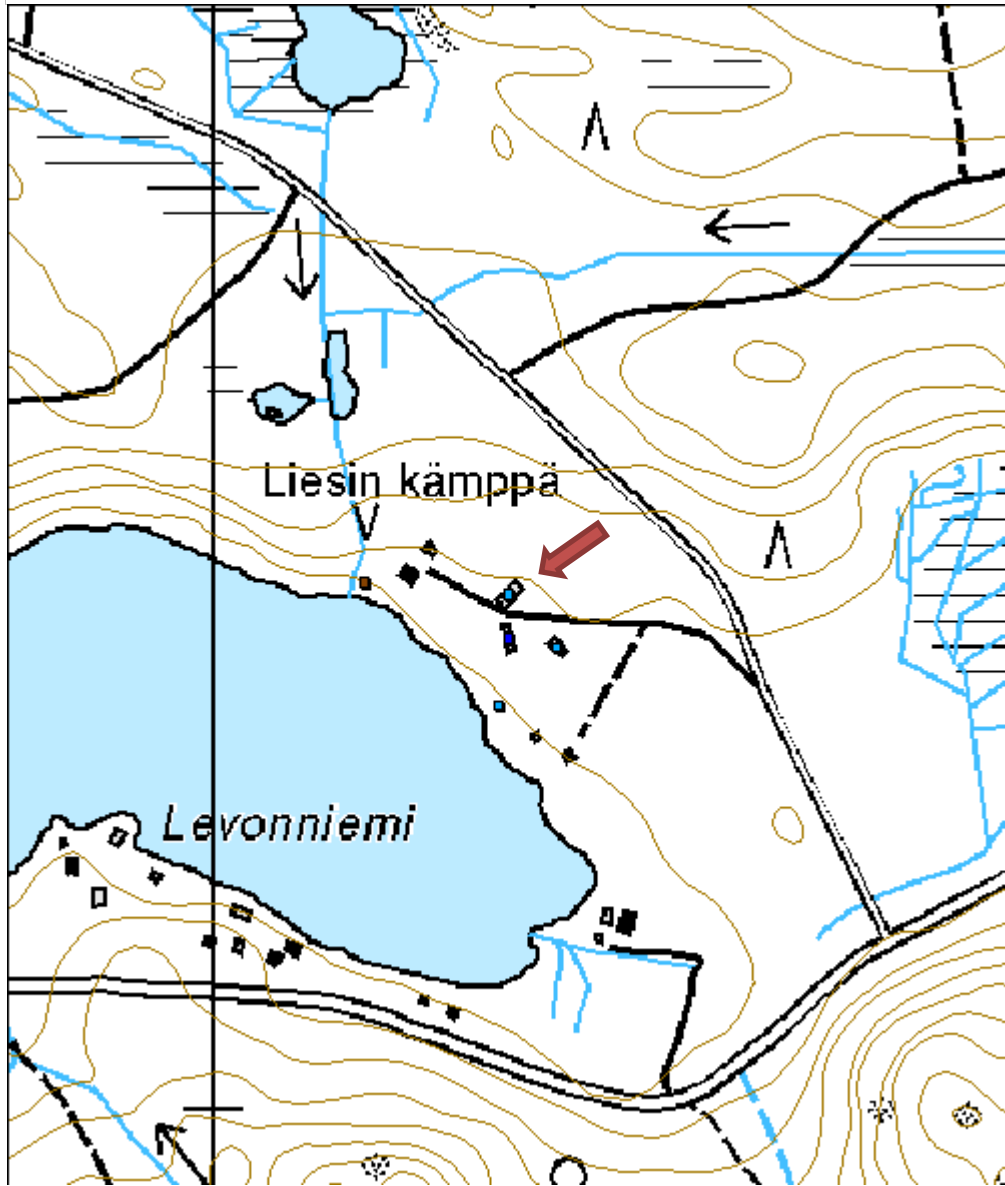
Ympäristön	0 Ei määritelty
-------------------	-----------------

suojelu:	
Selitys:	



Liesin kämpän konehalli, kuvattu etelästä.

Kohdetyyppi:		Copyright:	© Metsähallitus 2008 © Maanmittauslaitos 1/MML/08
Koordinaatit:	X 6867445, Y 3375255, Z 130	Mittakaava:	1:5000



Punamäen talo
MH-tunnus: 12248

Kohdetyyppi:	1 Asuinpaikat	Haltija:	121 Metsätalous Länsi-Suomi
Ajoitus:	1011 Pientalo	Ylläpitäjä:	121 Metsätalous Länsi-Suomi
Rakentamisvuosi:		Kunta:	182 Jämsä
Lukumäärä:	3		

Koordinaattiselitys:		Geometria tuotettu:	5 Mml maastotietokanta
Koordinaatit:	X 6868773, Y 3378769, Z 120	Löydöt:	

Taustatiedot

Kohteesta oli jo tiedot Reiskassa. Sen suojeluarvo käytiin tarkastamassa osana inventointia.

Ympäristön kuvaus

Kohde sijaitsee Syväjärven koillispuolella, Vakkilanvuoren pohjoispuolella. Piha-alue on jossain määrin kasvanut umpeen.

Kohteen kuvaus

Kohde on merkitty Reiskaan käytössä olevaksi kohteeksi, mutta inventoitaessa se oli selvästi asumaton. Päärakennuksessa oli paikoitellen lahoa ja sisällä purkujätteen joukossa juoksenteli jyrsiöitä.

Kohteen rajaus

Kohteen rajaus on pistemäinen.

Tulkinta


Punamäen tilan asumattomia rakennuksia.

Lisätietoja
Toimenpiteet
Tarkastukset

Tila: 3 Toteutettu Laji: 6 Suojeluarvojen tarkastus Tarkastusvuosi: 2010
 Tarkastuspvm: 14.7.2010 Tarkastaja: R. Mustonen
 Kuvaus: KMO kulttuuriperintöinventointi Jyväskylän seutu

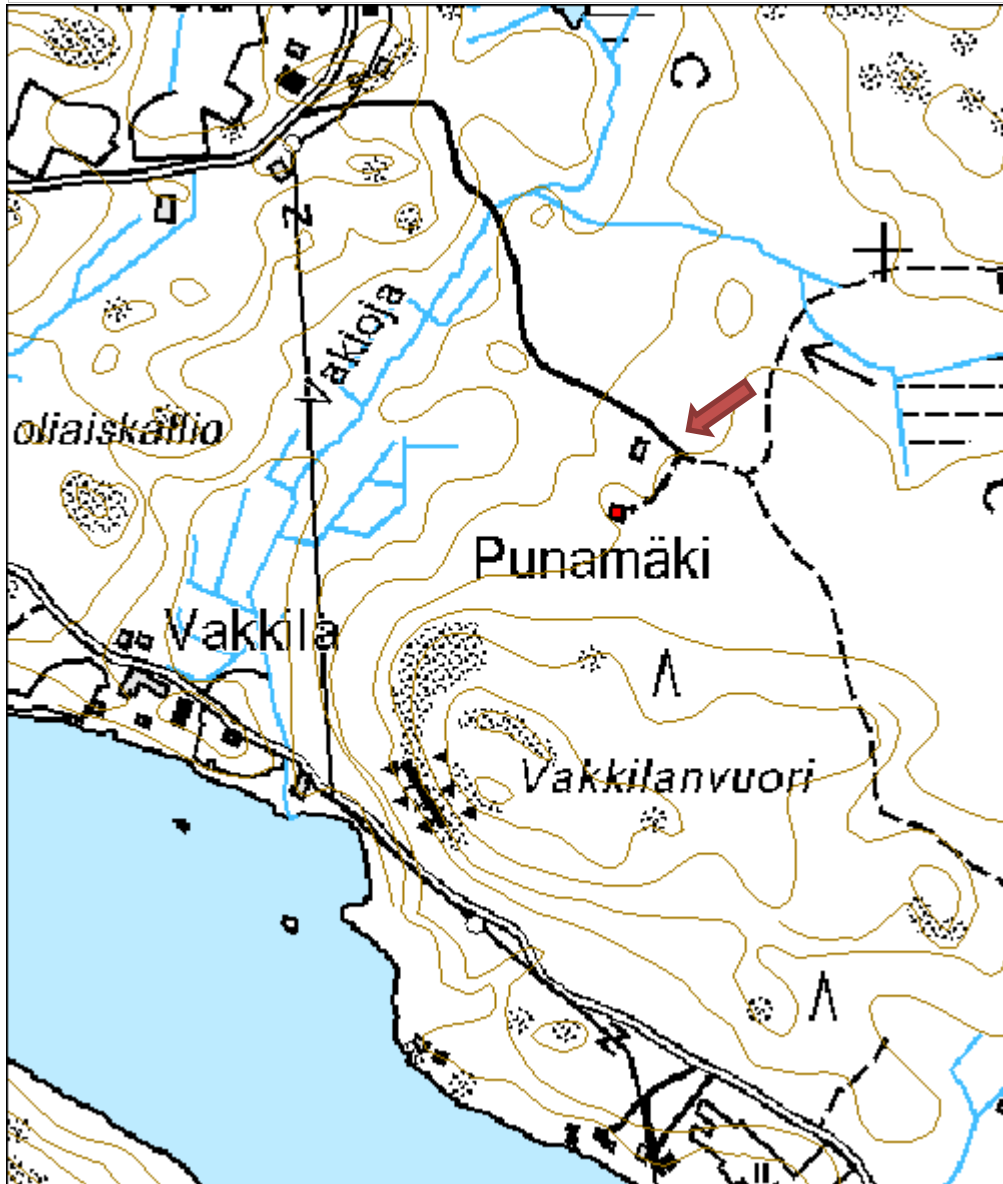
Viranomaisrekisterinro:		Kunto:	3 Huono
Arvotus:	8 Muu suojeluarvo	Olotila:	1 Käytössä
Selitys:		Kohteen suojelu:	9 Muu suojeluarvo
		Selitys:	

Ympäristön suojelu:	0 Ei määritelty
Selitys:	



Punamäen talo taustalla, kuvattu pohjoisesta.

Kohdetyyppi:	1 Asuinpaikat	Copyright:	© <i>Metsähallitus</i> 2008 © <i>Maanmittauslaitos 1/MML/08</i>
Koordinaatit:	X 6868773, Y 3378769, Z 120	Mittakaava:	1:5000



RIIHIMÄKI ASUINRAKENNUS

MH-tunnus: 441

Kohdetyyppi:	0 Ei määritelty	Haltija:	310 Villi Pohjola Länsi-Suomi
Ajoitus:	1011 Pientalo	Ylläpitäjä:	310 Villi Pohjola Länsi-Suomi
Rakentamisvuosi:	1896	Kunta:	182 Jämsä
Lukumäärä:	1		

Koordinaattiselitys:		Geometria tuotettu:	5 Mml maastotietokanta
Koordinaatit:	X 6866601, Y 3388025	Löydöt:	

Taustatiedot

Kohde on Villin Pohjolan omistuksessa ja vuokrattu asukkaille heidän eliniäkseen.

Ympäristön kuvaus

Kohde sijaitsee soiden ympäröimällä mäellä.

Kohteen kuvaus

Asukkaat ovat kunnostaneet asuin- ja piharakennuksen hienoon kuntoon. Talossa on joskus asunut metsäalan opiskelijoita.

Kohteen rajaus

Pistemäinen

Tulkinta

Riihimäen asuinrakennus.

Lisätietoja
Toimenpiteet
Tarkastukset

Tila: 3 Toteutettu Laji: 6 Suojeluarvojen tarkastus Tarkastusvuosi: 2010
 Tarkastuspvm: 19.7.2010 Tarkastaja: R. Mustonen
 Kuvaus: KMO kulttuuriperintöinventointi Jyväskylän seutu

Viranomaisrekisterinro:		Kunto:	1 Hyvä
Arvotus:	8 Muu suojeluarvo	Olotila:	1 Käytössä
Selitys:		Kohteen suojelu:	9 Muu suojeluarvo
		Selitys:	

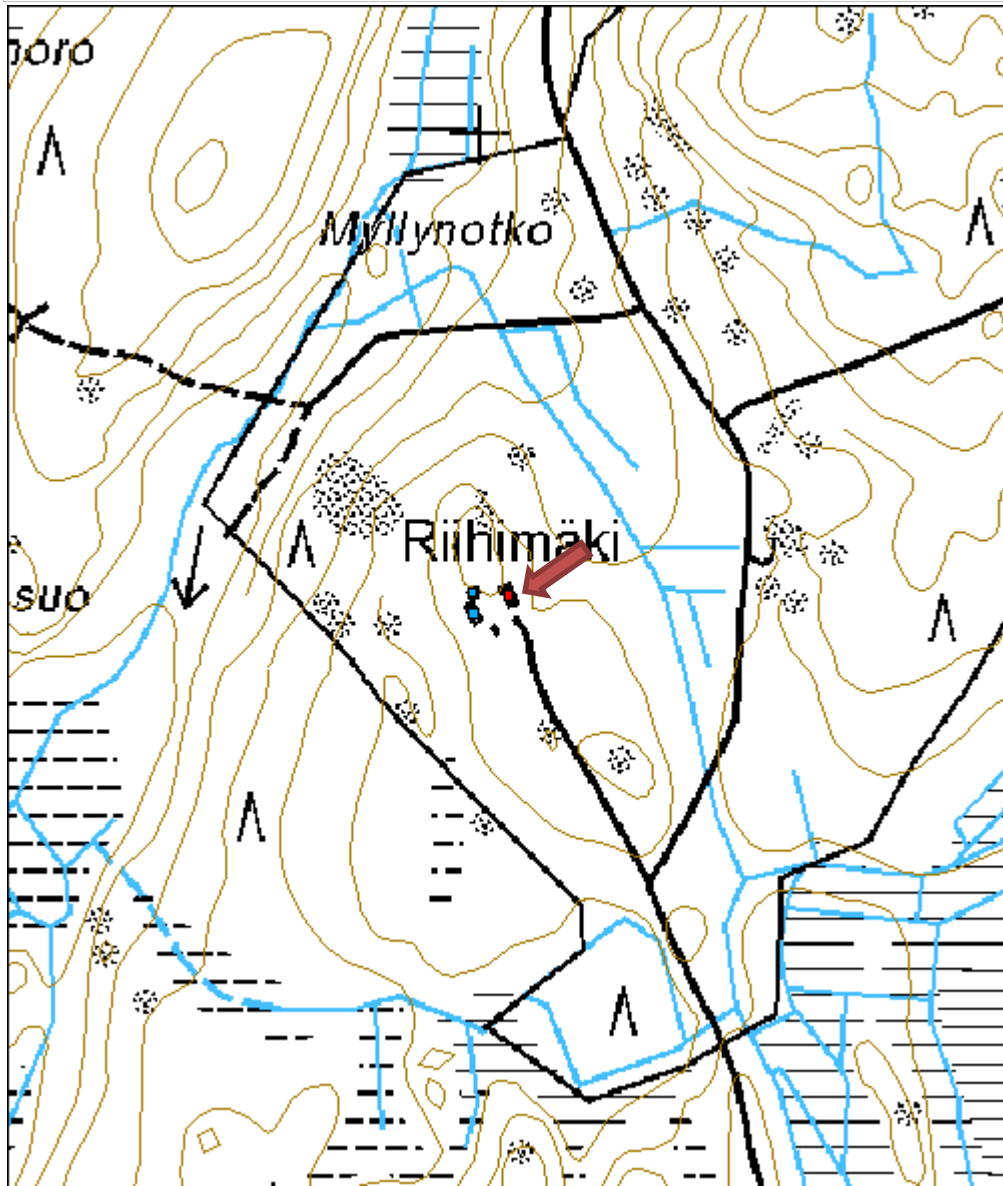
Ympäristön	0 Ei määritelty
-------------------	-----------------

suojelu:	
Selitys:	



Riihimäen talo, kuvattu lounaasta.

Kohdetyyppi:		Copyright:	© Metsähallitus 2008 © Maanmittauslaitos 1/MML/08
Koordinaatit:	X 6866601, Y 3388025	Mittakaava:	1:5000



Väli vuori rakennus jäännös

MH-tunnus: 112254

Kohdetyyppi:	1 Asuinpaikat	Haltija:	121 Metsätalous Länsi-Suomi
Ajoitus:	7116 Uusi aika	Ylläpitäjä:	121 Metsätalous Länsi-Suomi
Rakentamisvuosi:		Kunta:	182 Jämsä
Lukumäärä:	2		

Koordinaattiselitys:		Geometria tuotettu:	4 Gps-mittaus, korjaamaton
Koordinaatit:	X 6872731, Y 3373126, Z 125	Löydöt:	

Taustatiedot

Tieto kohteesta saatiin sekä haastattelusta, että SutiGis:istä.

Ympäristön kuvaus

Kohde sijaitsee lehtomaisessa metsässä, jossa kasvaa muun muassa lehtokuusamaa, konnanmarjaa ja sudenmarjaa. Metsässä kulkee itä-länsi -suuntainen tie, joka on myös Metsähallituksen maiden raja. Puusto on uudistuskypsää metsikköä.

Kohteen kuvaus

Metsätien pohjoispuolella sijaitsee kahdet rakennuksen rauniot. Rakennuksista on jäljellä kivistä ladotut perustat. Lätisempi (rakenne 1) on kooltaan 9,25 x 6 metriä. Sen itäseinällä on noin kaksi metriä leveä oviaukko. Rakenteen pohjoispuolella mäen rinteessä on lahonneita hirsiiä, jotka on yhdistetty koirankaulasalvoksella.

Noin kolme metriä rakenteesta 1 koilliseen on toisen rakennuksen jäänteet. Sen kiviperustusten koko on 5 x 5 metriä. Eteläseinämällä on kivistä rakennettu luiska (1,5 x 2 metriä)

Kohteen rajaus

Pistemäinen. Piste on mitattu rakenteesta 1.

Tulkinta

Kahden rakennuksen jäänteet.

Lisätietoja

Tien eteläpuolella, yksityisellä maalla on kaivo.

Toimenpiteet
Tarkastukset

Tila: 3 Toteutettu Laji: 6 Suojeluarvojen tarkastus Tarkastusvuosi: 2010
 Tarkastuspvm: 16.8.2010 Tarkastaja: R. Mustonen
 Kuvaus: KMO kulttuuriperintöinventointi Jyväskylän seutu

Viranomaisrekisterinro:	Kunto:	2 Keskinertainen
--------------------------------	---------------	------------------

Arvotus:	8 Muu suojeluarvo	Olotila:	2 Ei käytössä
Selitys:		Kohteen suojelu:	9 Muu suojeluarvo
Selitys:		Selitys:	
Ympäristön suojelu:	0 Ei määritelty		
Selitys:			

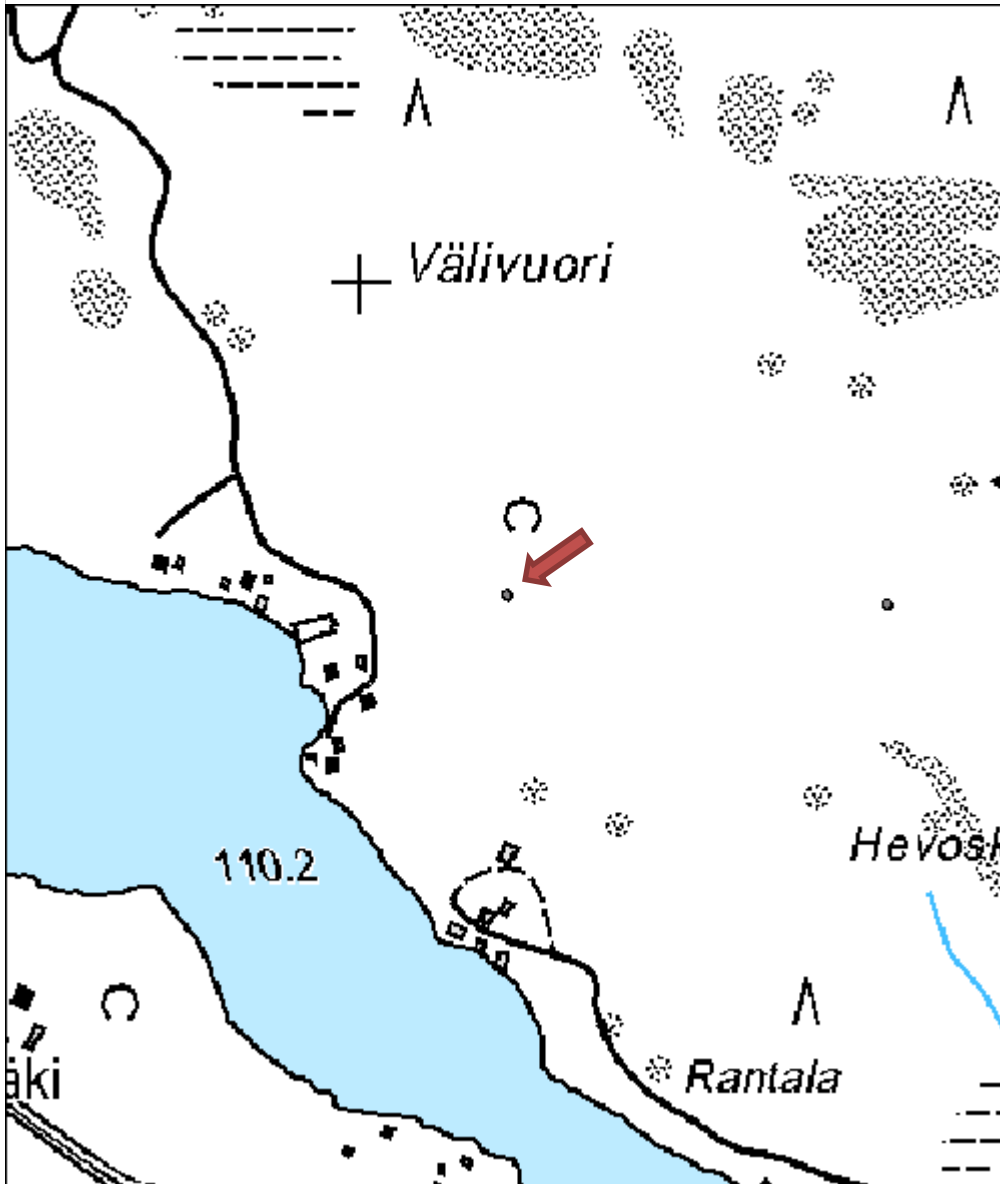


Rakennuksen 1 perustuksia, kuvattu lounaasta.



Rakennuksen 2 perustuksia, vasemmalla luiska, kuvattu idästä.

Kohdetyyppi:	1 Asuinpaikat	Copyright:	© Metsähallitus 2008 © Maanmittauslaitos 1/MML/08
Koordinaatit:	X 6872731, Y 3373126, Z 125	Mittakaava:	1:5000



Hevoskankaanmäki allas

MH-tunnus: 112257

Kohdetyyppi:	17 Kivi- ja maarakenteet	Haltija:	121 Metsätalous Länsi-Suomi
Ajoitus:	7116 Uusi aika	Ylläpitäjä:	121 Metsätalous Länsi-Suomi
Rakentamisvuosi:		Kunta:	182 Jämsä
Lukumäärä:	1		

Koordinaattiselitys:		Geometria tuotettu:	4 Gps-mittaus, korjaamaton
Koordinaatit:	X 6872723, Y 3373455, Z 125	Löydöt:	

Taustatiedot

Tieto kohteesta saatiin haastattelussa.

Ympäristön kuvaus

Lehtomaista kangasta, jossa on uudistuskypsää metsikköä ja ojia.

Kohteen kuvaus

Kohde on halkaisijaltaan kahdeksan metrinen, suorakaiteen muotoinen, ihmisen kaivama allas. Se on täytetty vedellä. Allas on ainakin puoli metriä syvä. Kohteesta tiedon antanut henkilö arveli sen olevan eläinten juottoallas.

Kohteen rajaus

Pistemäinen

Tulkinta

Allas

Lisätietoja
Toimenpiteet
Tarkastukset

 Tila: 3 Toteutettu Laji: 6 Suojeluarvojen tarkastus Tarkastusvuosi: 2010
 Tarkastuspvm: 16.8.2010 Tarkastaja: R. Mustonen
 Kuvaus: KMO kulttuuriperintöinventointi Jyväskylän seutu

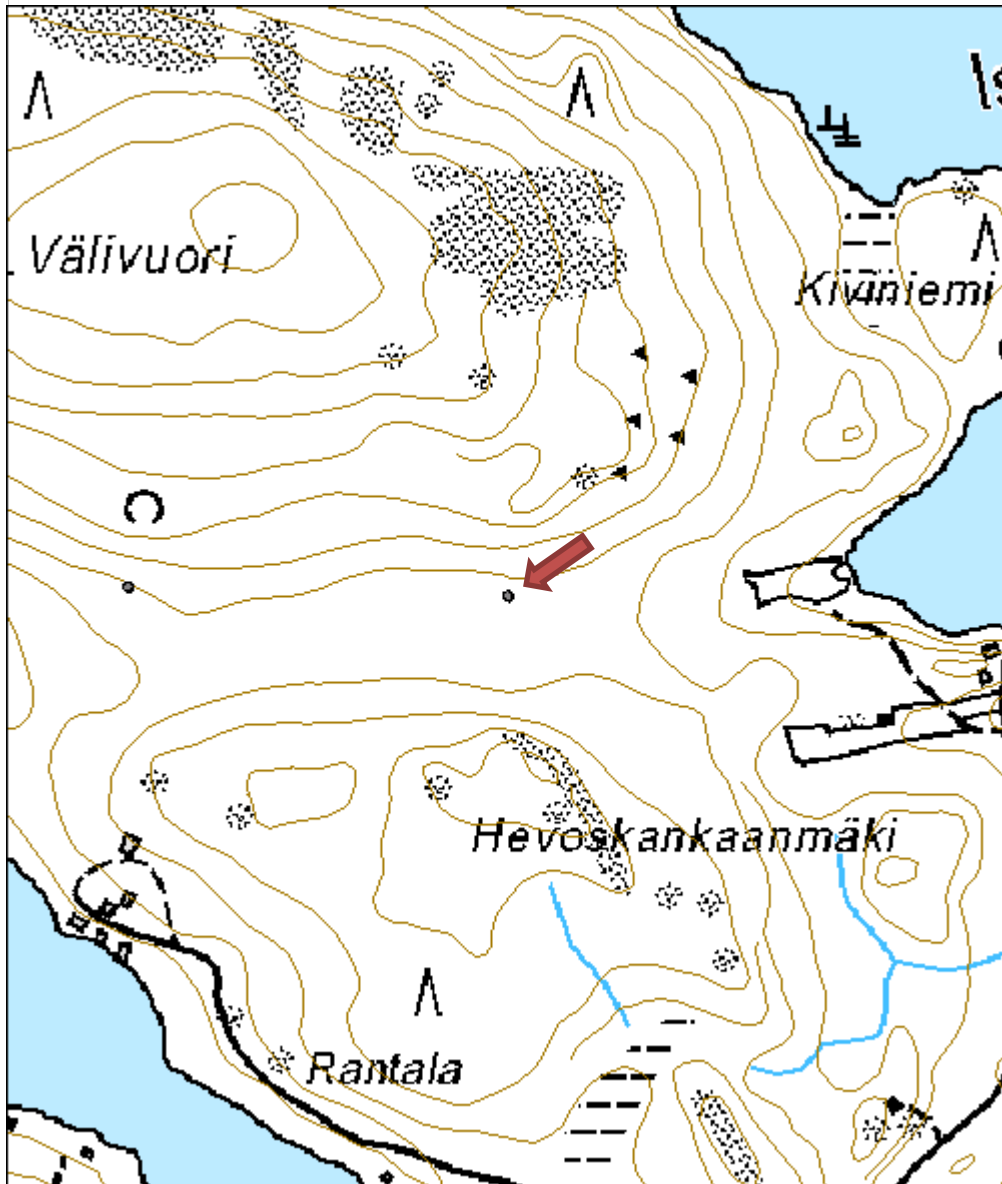
Viranomaisrekisterinro:		Kunto:	1 Hyvä
Arvotus:	8 Muu suojeluarvo	Olotila:	2 Ei käytössä
Selitys:		Kohteen suojelu:	9 Muu suojeluarvo
		Selitys:	

Ympäristön suojelu:	0 Ei määritelty
Selitys:	



Allas, kuvattu lounaasta.

Kohdetyyppi:	17 Kivi- ja maarakenteet	Copyright:	© Metsähallitus 2008 © Maanmittauslaitos 1/MML/08
Koordinaatit:	X 6872723, Y 3373455, Z 125	Mittakaava:	1:5000



Hiekkaranta rakennus jäännös

MH-tunnus: 112842

Kohdetyyppi:	1 Asuinpaikat	Haltija:	121 Metsätalous Länsi-Suomi
Ajoitus:	7116 Uusi aika	Ylläpitäjä:	121 Metsätalous Länsi-Suomi
Rakentamisvuosi:		Kunta:	249 Keuruu
Lukumäärä:	4		

Koordinaattiselitys:		Geometria tuotettu:	6 Digitointi, mittakaava $\geq 1:10000$
Koordinaatit:	X 6911783, Y 3353320, Z 145	Löydöt:	

Taustatiedot

Kohde havaittiin kartalta ja päätettiin tarkistaa.

Ympäristön kuvaus

Kohde sijaitsee Kangasjärven kaakkoispuolella, autioituneesta Rantamaan talosta eteläkaakkoon. Pihaan vie hieman umpeen kasvanut tie. Piha vielä melko aukea, pihlajia, ruusuja, syreeni, mustaherukka.

Kohteen kuvaus

Asuinrakennus on tehty hirsistä (8 x 6 m). Sen seinät ovat pystyssä, mutta huopakatto on purettu. Pohjoisseinä on leikattu auki moottorisahalla kahdesta kohdasta. Seinän edustalla on kasa Höganäs- ja Bornholm-merkkisiä tiiliä. Pohjoisseinällä on myös sulaketaulu. Väliseinä on ehjä. Rakennuksen keskellä on tiilistä muurattu uuni. Sisäseinät on vuorattu lastulevyllä ja sisäkatto pahvilla.

Pihapiirissä on kolme huonokuntoista piharakennusta.

Sauna on tehty hirsistä (3 x 3 metriä). Hirsiosan molemmille puolille on rakennettu lisäosat laudoista. Itäinen osa 3 x 3,3 m on toiminut ehkä verstaana ja läntinen (levinnyt, ei mittoja, mutta n. 10 m) varastona/tallina,

Kolmas rakennus on ollut: liiteri tai muu varasto (7 x 4 m)

Neljännessä rakennuksessa on puulaareja, työkaluja ja polkupyörän osia. Siellä on pidetty ehkä joskus eläimiä? (6 x 4,5 m)

Pihalla lojuu työkaluja ja levyn alla on mahdollisesti kaivo. Ympäriällä on metsää, jossa ei näy vanhaa peltoa tai raivausröykkiöitä.

Kohteen rajaus

Kohteen rajaus on pistemäinen. Piste on päärakennuksen kohdalla.

Tulkinta

Vanhan tilan rakennuksia ja rakenteita.

Lisätietoja
Toimenpiteet
Tarkastukset

Tila: 3 Toteutettu	Laji: 6 Suojeluarvojen tarkastus	Tarkastusvuosi: 2010
Tarkastuspvm: 5.8.2010	Tarkastaja: R. Mustonen	
Kuvaus: KMO kulttuuriperintöinventointi Jyväskylän seutu		

Viranomais- rekisterinro:		Kunto:	1 Hyvä
Arvotus:	8 Muu suojeluarvo	Olotila:	2 Ei käytössä
Selitys:		Kohteen suojelu:	9 Muu suojeluarvo
		Selitys:	

Ympäristön suojelu:	0 Ei määritelty
--------------------------------	-----------------

Selitys:	
-----------------	--

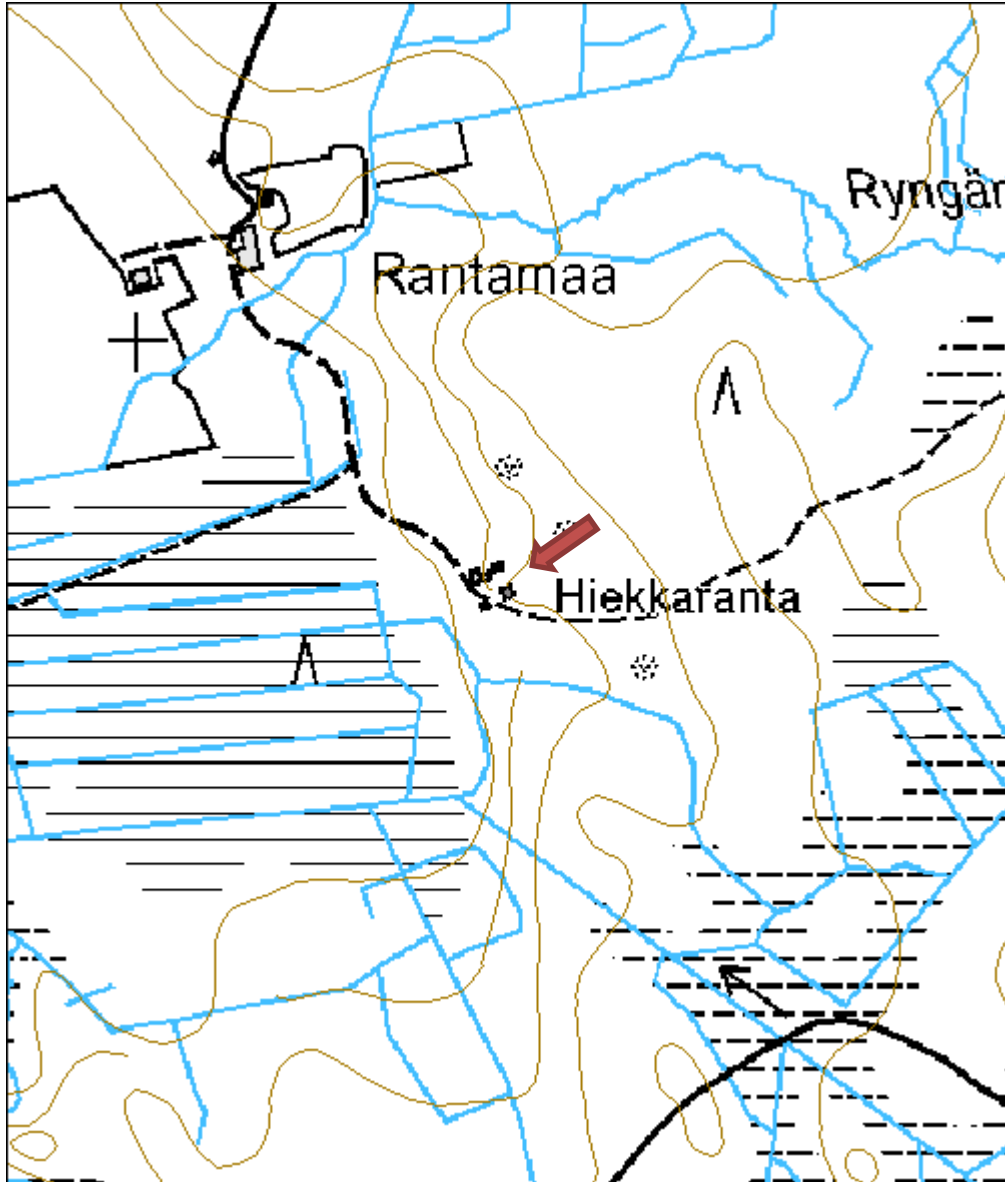


Päärakennus, kuvattu lännestä.



Saunarakennus, kuvattu kaakosta.

Kohdetyyppi:	1 Asuinpaikat	Copyright:	© Metsähallitus 2008 © Maanmittauslaitos 1/MML/08
Koordinaatit:	X 6911783, Y 3353320, Z 145	Mittakaava:	1:5000



Kangaslamminkangas hiilimiilu

MH-tunnus: 110712

Kohdetyyppi:	9 Valmistuspaikat/työpaikat	Haltija:	121 Metsätalous Länsi-Suomi
Ajoitus:	7116 Uusi aika	Ylläpitäjä:	121 Metsätalous Länsi-Suomi
Rakentamisvuosi:		Kunta:	249 Keuruu
Lukumäärä:	10		

Koordinaattiselitys:		Geometria tuotettu:	4 Gps-mittaus, korjaamaton
Koordinaatit:	X 6912463, Y 3352037, Z 135	Löydöt:	

Taustatiedot

Kohteesta antoi tiedon Juha Järvelä.

Ympäristön kuvaus

Kohde sijaitsee Kangasjärven länsipuolella, Valkealammen ympärillä. Kohteelta on noin 500 metriä Honkamaan talolle. Alueella risteilee metsäautoteitä. Puusto on varttunutta kasvatusmetsikköä.

Kohteen kuvaus

Miilu 1 on eteläisissä ja sijaitsee Valkealammen rantaan vievän tien luoteispuolella. Miilun 1 halkaisija on 15 metriä. Sen valli on massiivinen, erityisesti miilun pohjoisreunalla, jossa se on metrin miilun tasaista keskiosaa korkeampi.

Miilu 2 sijaitsee edellisen miilun kohdalla, mutta vastakkaisella puolella pohjois-etelä -suuntaista tietä. Miilu 2 on edellisen kokoinen, mutta matala ja sen vallit erottuvat heikosti kasvillisuuden seasta.

Miilu 3 on välittömästi miilun 1 pohjoispuolella. Se on samankokoinen, kuin edelliset. Vallin korkeus on noin 0,5 metriä.

Miilu 4 sijaitsee tästä edelleen pohjoiseen. Sen halkaisija on noin 20 metriä. Valli on matala ja melkein kadonnut maastoon. Vallin eteläpuoleista osaa on vaikea nähdä lainakaan.

Viides hauta on hieman kauempana miiluryppästä, pohjoiseen siitä. Se muistuttaa enemmän tervahautaa kuin miilua. Sen kuppiosa on hieman syvämpi, kuin edellä mainituissa rakenteissa. Kuopan poikki kulkee polku. Haudan itäpuolella on mahdollinen halssioja, joka laskee alas kohti lampea.

Miilut 6, 7 ja 8 sijaitsevat pohjois-etelä -suuntaisen tien länsipuolella. Ne ovat heikosti erottuvia ja halkaisijaltaan noin 15-metrisiä. Lammen toisella puolella on kaksi pientä soikeahkoa kuoppaa, kooltaan noin 1 x 2 metriä. Metsäautoteiden pinnalla on nähtävissä runsaasti hiiltä.

Kohteen rajaus

Kohteen rajaus on aluemainen.

Tulkinta

Hiilimiiluja ja mahdollisesti yksi tervahauta. Pienempien kuoppien funktiota ei tiedetä.

Lisätietoja

Netistä saatavassa artikkelissa kerrotaan Valkealammin kankaalla olleen hiilityömaan vuosina 1942-3. Hiilet tehtiin Suomen armeijan tarpeisiin. Työnjohtajalle Arvi Luomalle rakennettiin 15 neliön kokoinen asunto. Siellä asui koko 4-henkinen perhe. Puut hakattiin syksyllä 1942. Pölkyt olivat 3-metrisiä. Hiilenpoltto aloitettiin keväällä 1943. Paikalle rakennettiin sauna, kokoa 3 x 3 metriä. Hiilisäkeille rakennettiin olkikattoinen varasto. Miiluissa poltettiin kaikkiaan 6000 pinokuutiometriä mäntyä.

Metsähallitusta on pyydetty merkitsemään alue muistokilvellä.

Lähde: <http://www.keuruu.fi/pihlajavesi/pihlajacd/historia/ASP93B.HTM>, Luettu 18.8.2010.

Toimenpiteet

Suosittellaan muistokilven laittamista. Ks. edellä.

Tarkastukset

Tila: 3 Toteutettu Laji: 6 Suojeluarvojen tarkastus Tarkastusvuosi: 2010
 Tarkastuspvm: 5.8.2010 Tarkastaja: R. Mustonen
 Kuvaus: KMO kulttuuriperintöinventointi Jyväskylän seutu

Viranomais-
rekisterinro:
Kunto: 1 Hyvä

Olotila: 2 Ei käytössä

Arvotus: 8 Muu suojeluarvo

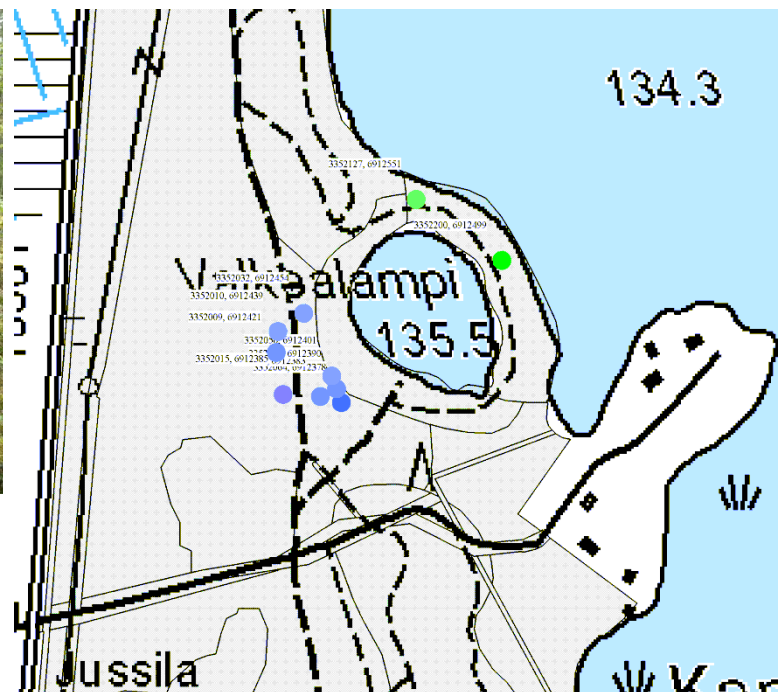
Kohteen
suojelu: 9 Muu suojeluarvo

Selitys:
Selitys:
Ympäristön
suojelu:

0 Ei määritelty

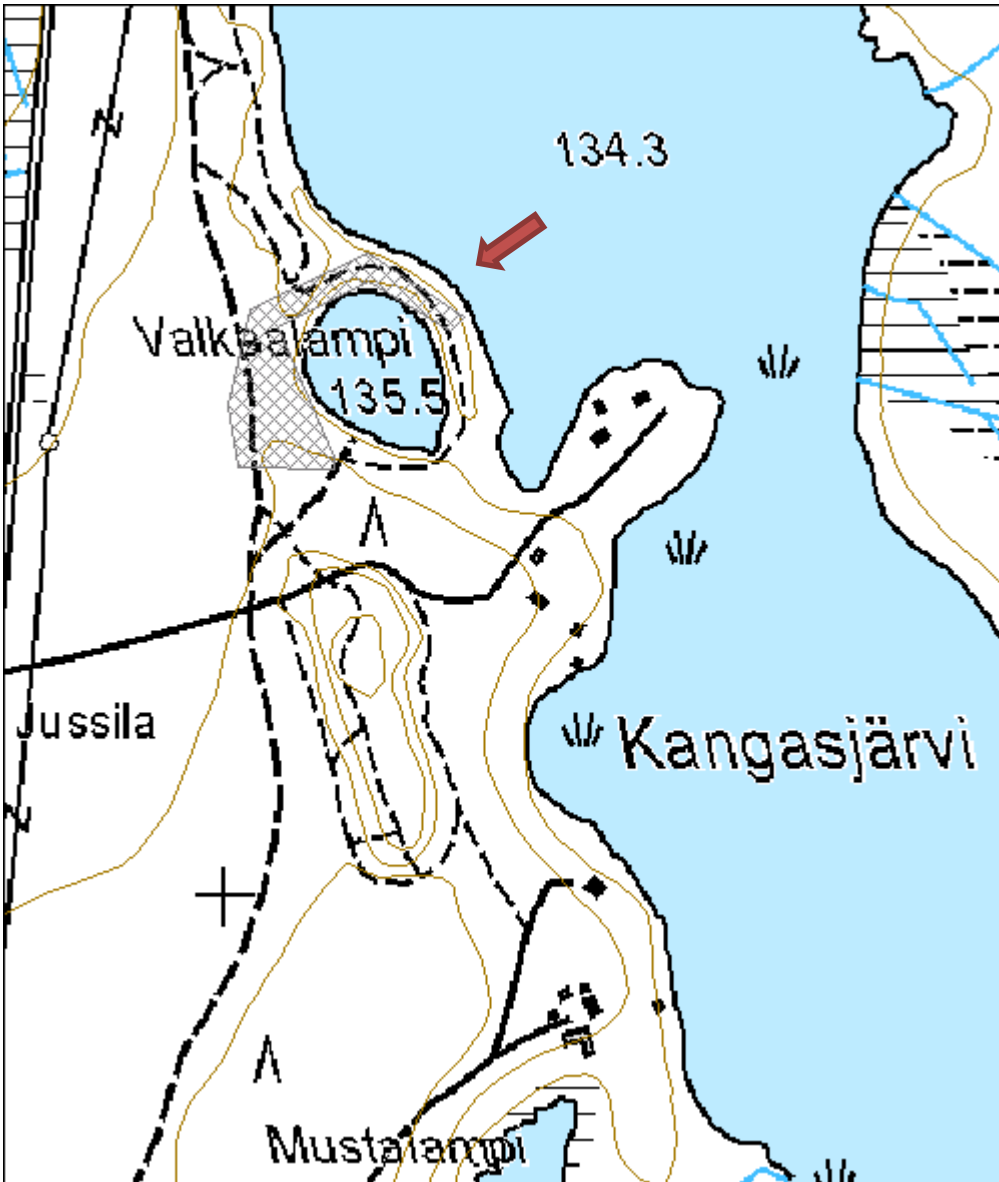
Selitys:


Hiilimiilu 1, kuvattu lännestä.



Kartta kohteesta.

Kohdetyyppi:	9 Valmistuspaikat/työpaikat	Copyright:	© Metsähallitus 2008 © Maanmittauslaitos 1/MML/08
Koordinaatit:	X 6912463, Y 3352037, Z 135	Mittakaava:	1:5000



Koivumäki 2 kiviröykkiö

MH-tunnus: 110588

Kohdetyyppi:	9 Valmistuspaikat/työpaikat	Haltija:	121 Metsätalous Länsi-Suomi
Ajoitus:	7116 Uusi aika	Ylläpitäjä:	121 Metsätalous Länsi-Suomi
Rakentamisvuosi:		Kunta:	291 KUHMOINEN
Lukumäärä:	5		

Koordinaattiselitys:		Geometria tuotettu:	4 Gps-mittaus, korjaamaton
Koordinaatit:	X 6830079, Y 3398550, Z 127	Löydöt:	

Taustatiedot

Kohteesta saatiin tieto haastattelussa.

Ympäristön kuvaus

Kohde sijaitsee Koivumäen talosta noin 100 metriä kaakkoon, metsäautotien pohjoispuolella. Kuviolla on aukeaa.

Kohteen kuvaus

Tien pohjoispuolella on useita pieniä kiviröykkiöitä. Röykkiöiden päällä on hakkuujätettä. Röykkiöiden keskikoko on noin 2 x 1 metriä, korkeus on useimmissa noin puoli metriä, korkeimmillaan metrin.

Kohteen rajaus

Pistemäinen. Piste on mitattu korkeimman röykkiön kohdalta.

Tulkinta

Raivausröykkiöitä.

Lisätietoja

Useimmat röykkiöistä on merkitty sinisellä kuitunauhalla.

Toimenpiteet
Tarkastukset

Tila: 3 Toteutettu Laji: 6 Suojeluarvojen tarkastus Tarkastusvuosi: 2010
 Tarkastuspvm: 23.9.2010 Tarkastaja: R. Mustonen
 Kuvaus: KMO kulttuuriperintöinventointi Jyväskylän seutu

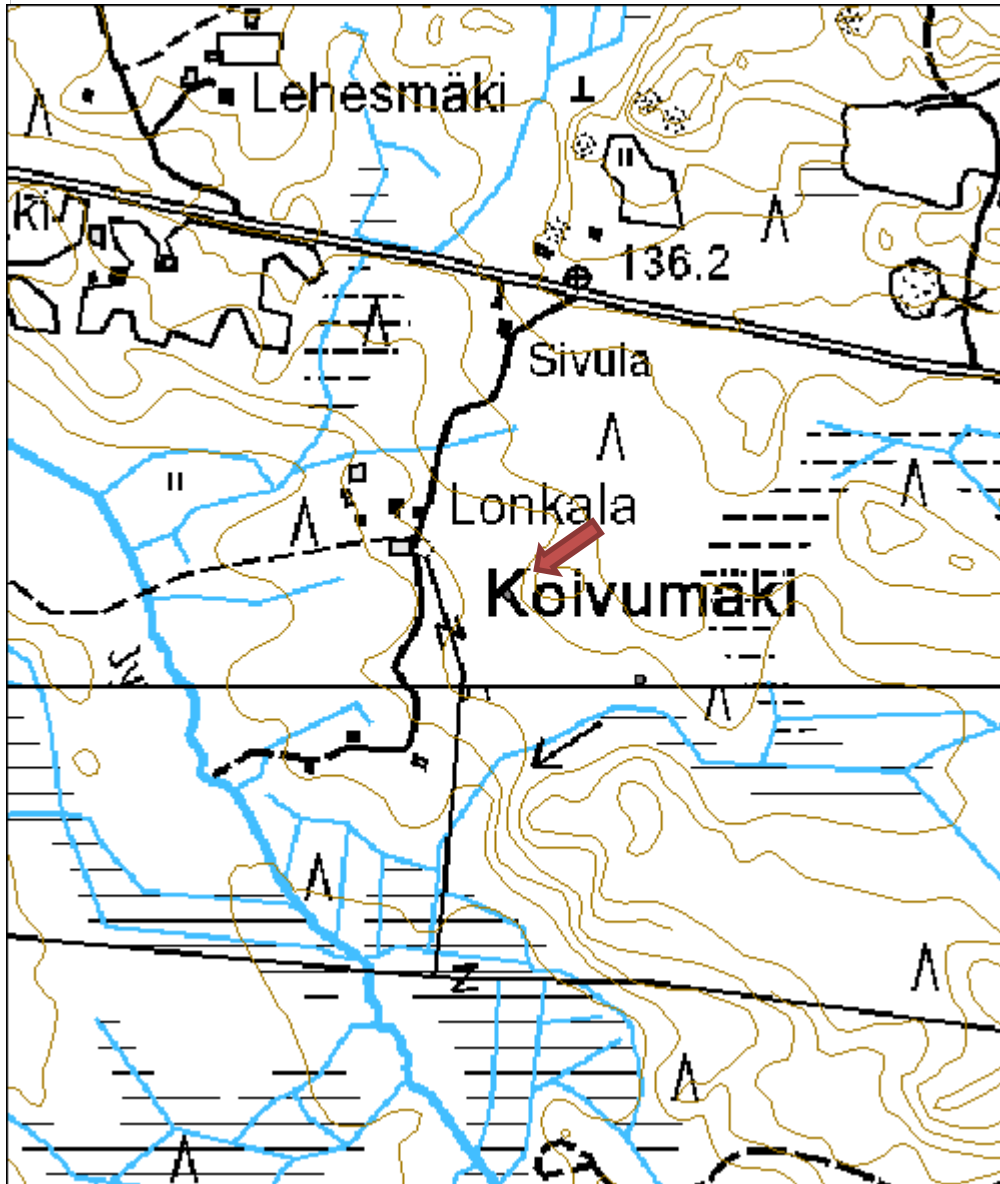
Viranomaisrekisterinro:		Kunto:	2 Keskinertainen
Arvotus:	8 Muu suojeluarvo	Olotila:	2 Ei käytössä
Selitys:		Kohteen suojelu:	9 Muu suojeluarvo
		Selitys:	

Ympäristön suojelu:	0 Ei määritelty
Selitys:	



Röykkiö on merkitty sinisellä nauhalla, kuvattu etelästä.

Kohdetyyppi:	9 Valmistuspaikat/työpaikat	Copyright:	© <i>Metsähallitus</i> 2008 © <i>Maanmittauslaitos 1/MML/08</i>
Koordinaatit:	X 6830079, Y 3398550, Z 127	Mittakaava:	1:5000



Taimitarha rakennus jäännös

MH-tunnus: 112379

Kohdetyyppi:	1 Asuinpaikat	Haltija:	121 Metsätalous Länsi-Suomi
Ajoitus:	7116 Uusi aika	Ylläpitäjä:	121 Metsätalous Länsi-Suomi
Rakentamisvuosi:		Kunta:	291 KUHMOINEN
Lukumäärä:	1		

Koordinaattiselitys:		Geometria tuotettu:	4 Gps-mittaus, korjaamaton
Koordinaatit:	X 6844031, Y 3392340, Z 125	Löydöt:	

Taustatiedot

Kohteesta on saatu tieto haastattelussa (Teppo Kalliojärvi).

Ympäristön kuvaus

Kohde sijaitsee Kylämäntien lounaispuolella, lähellä Lortikantien risteystä. Kohteen luoteispuolitse kulkee tie Isolahden rantaan.

Kohteen kuvaus

Vihjeen mukaan Kylämäntien lounaispuolella on sijainnut kämpä, josta on ollut näköyhteys Lortikantien risteykseen. Isolahden rantaan vievän tien ja Kylämäntien risteyksessä on nähtävissä kiviä rivissä. Ne ovat mahdollisesti kyseisen rakennuksen seinälinjaa. Maa vaikuttaa kivien vieressä tasatulta ja siinä kasvaa nokkosta. Kylämäntien koillispuolella, Luontopalvelujen alueella on kivistä ladottu aitaus ja vanha lautarakennus, jonka katto on sortunut. Aitaus saattaa liittyä kartassa olevaan paikannimeen "Taimitarhansuo".

Kohteen rajaus

Pistemäinen

Tulkinta

Vanhan rakennuksen paikka.

Lisätietoja
Toimenpiteet
Tarkastukset

Tila: 3 Toteutettu Laji: 6 Suojeluarvojen tarkastus Tarkastusvuosi: 2010
 Tarkastuspvm: 2.10.2010 Tarkastaja: R. Mustonen
 Kuvaus: KMO kulttuuriperintöinventointi Jyväskylän seutu

Viranomaisrekisterinro:	Kunto:	3 Huono
	Olotila:	2 Ei käytössä

Arvotus:	8 Muu suojeluarvo	Kohteen suojelu:	9 Muu suojeluarvo
Selitys:		Selitys:	
Ympäristön suojelu:	0 Ei määritelty		
Selitys:			

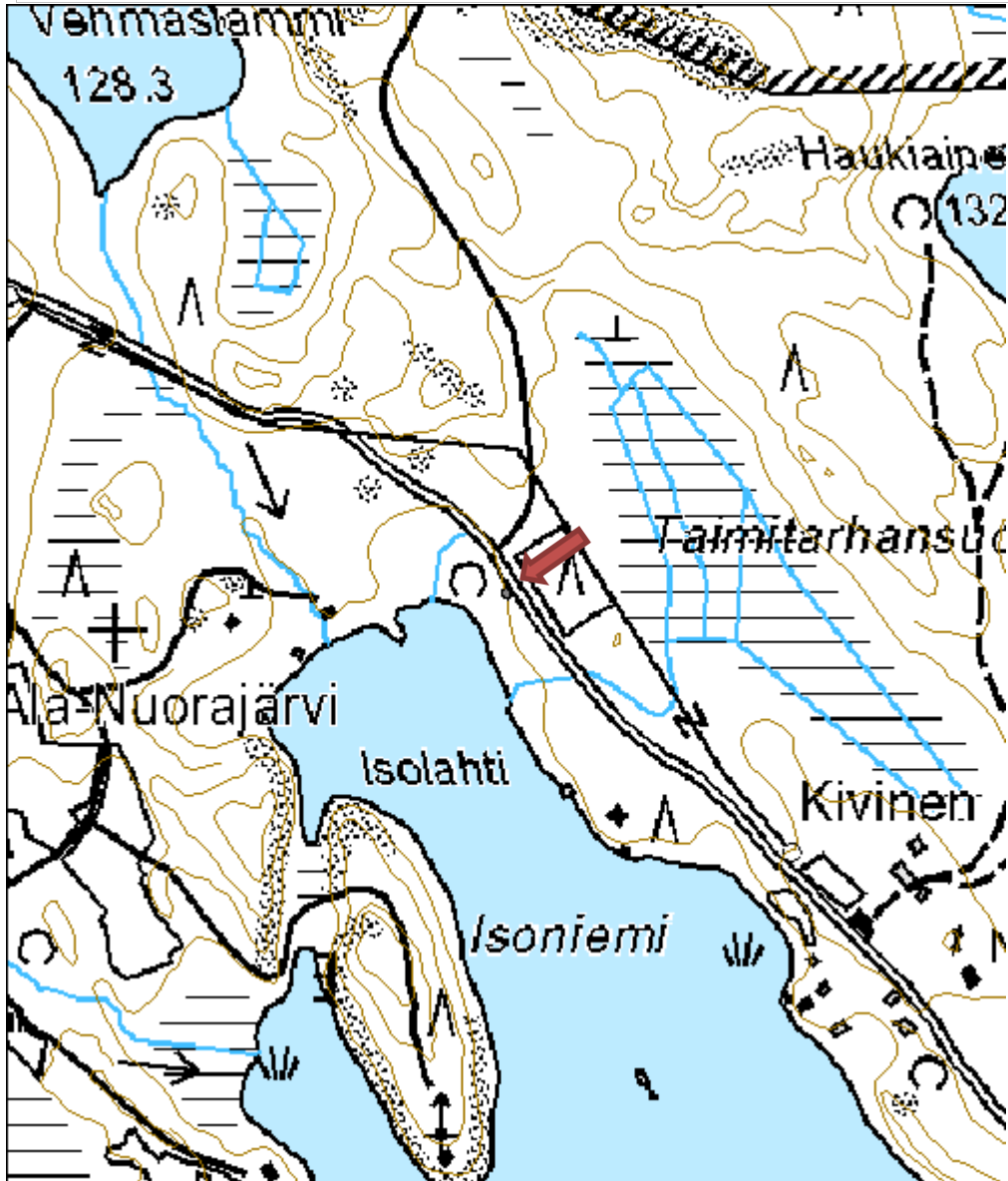


Rakennuksen pohja, kuvattu pohjoisesta.



Kylämäntien koillispuolen rakennusjäännös, kuvattu lounaasta.

Kohdetyyppi:	1 Asuinpaikat	Copyright:	© Metsähallitus 2008 © Maanmittauslaitos 1/MML/08
Koordinaatit:	X 6844031, Y 3392340, Z 125	Mittakaava:	1:5000



Hirvilahti kuoppa jäännös

MH-tunnus: 112383

Kohdetyyppi:	99 Muu/määrittelemätön	Haltija:	121 Metsätalous Länsi-Suomi
Ajoitus:	7116 Uusi aika	Ylläpitäjä:	121 Metsätalous Länsi-Suomi
Rakentamisvuosi:		Kunta:	291 KUHMOINEN
Lukumäärä:	1		

Koordinaattiselitys:		Geometria tuotettu:	4 Gps-mittaus, korjaamaton
Koordinaatit:	X 6838439, Y 3393273, Z 125	Löydöt:	

Taustatiedot

Kohde löytyi inventoitaessa.

Ympäristön kuvaus

Kohde sijaitsee Hirvilammen eteläpuolella olevan mäen rinteessä. Kuviolla on nuorta kasvatusmetsikköä.

Kohteen kuvaus

Kuoppa on pitkänomainen, noin 2 x 1 metrin kokoinen. Se on mäen rinteiden reunassa, tasanteella, poikittain suhteessa mäen reunaan. Kuopan ylärinteen puoleisessa reunassa on maakasa. Kuoppa on noin 0,5 metriä syvä.

Kohteen rajaus

Pistemäinen.

Tulkinta

Kuoppa ei vaikuta täysin luonnolliselta ja sen sijainti mäen rinteessä, järven rannalla voisi viitata jonkinlaiseen työ- ja valmistuspaikkaan.

Lisätietoja
Toimenpiteet
Tarkastukset

 Tila: 3 Toteutettu Laji: 6 Suojeluarvojen tarkastus Tarkastusvuosi: 2010
 Tarkastuspvm: 2.10.2010 Tarkastaja: R. Mustonen
 Kuvaus: KMO kulttuuriperintöinventointi Jyväskylän seutu

Viranomaisrekisterinro:		Kunto:	1 Hyvä
		Olotila:	2 Ei käytössä
Arvotus:	8 Muu suojeluarvo	Kohteen suojelu:	9 Muu suojeluarvo

Selitys:	Selitys:
-----------------	-----------------

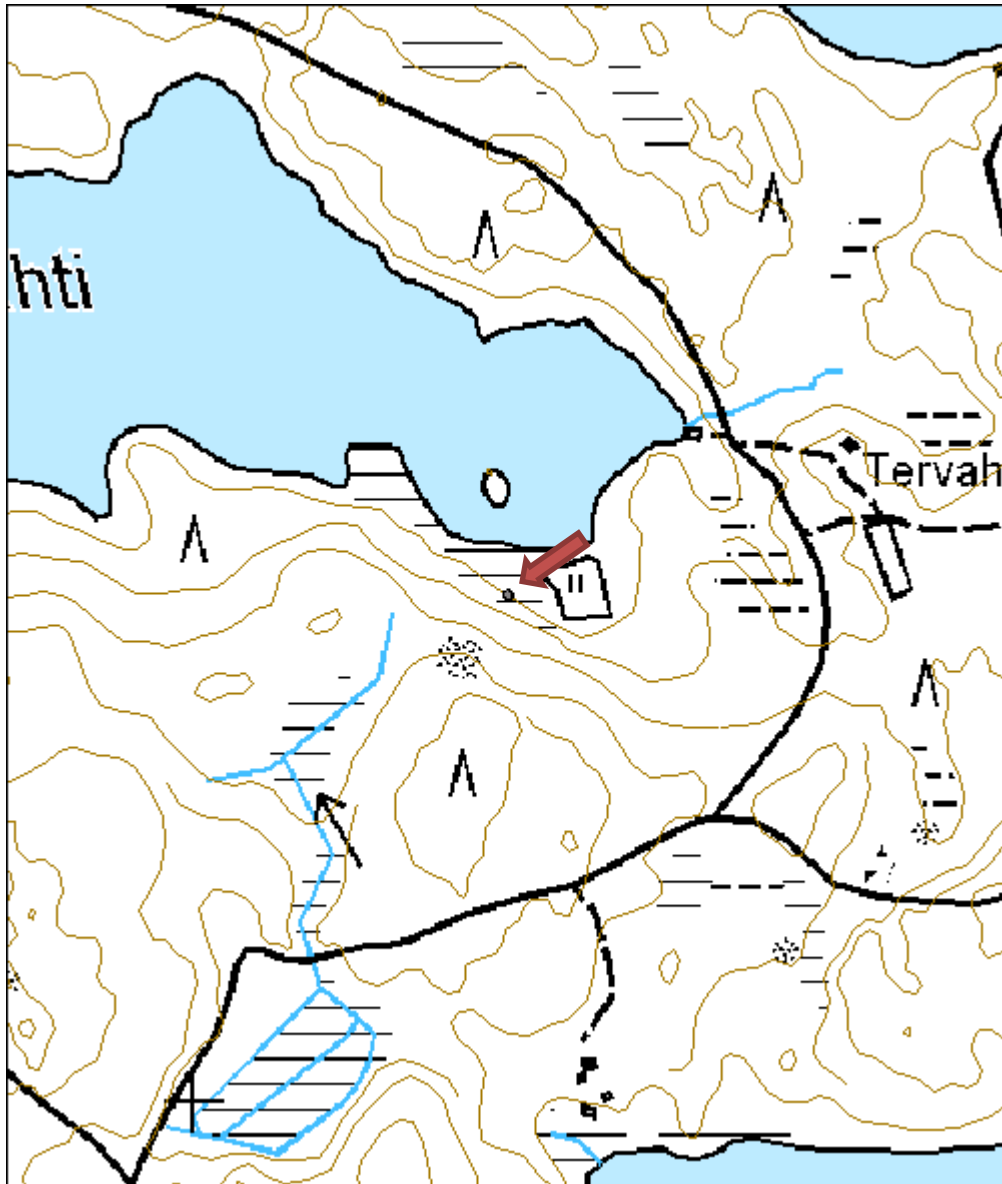
Ympäristön suojaus:	0 Ei määritelty
--------------------------------	-----------------

Selitys:	
-----------------	--



Kuopparakenne metsässä, kuvattu kaakosta.

Kohdetyyppi:	99 Muu/määrittelemätön	Copyright:	© Metsähallitus 2008 © Maanmittauslaitos 1/MML/08
Koordinaatit:	X 6838439, Y 3393273, Z 125	Mittakaava:	1:5000



Niskakoski uittorakenne

MH-tunnus: 102486

Kohdetyyppi:	9 Valmistuspaikat/työpaikat	Haltija:	121 Metsätalous Länsi-Suomi
Ajoitus:	7116 Uusi aika	Ylläpitäjä:	121 Metsätalous Länsi-Suomi
Rakentamisvuosi:		Kunta:	495 Multia
Lukumäärä:	1		

Koordinaattiselitys:		Geometria tuotettu:	7 Digitointi, mittakaava >=1:20000
Koordinaatit:	X 6939628, Y 3381486, Z 160	Löydöt:	

Taustatiedot

Löydetty vihjeen perusteella.

Ympäristön kuvaus

Kohde sijaitsee Saarijärven ja Kukonjoen yhtymäkohdassa. Kuviolla on uudistuskypsää sekametsää. Kosken rantavyöhyke on tiheää lehtokorpea, jossa kasvaa alikasvoskuusia ja eri-ikäisiä lehtipuita isompien puiden lomassa.

Kohteen kuvaus

Kohteessa on rantatörmään tehtyjä uittorakenteita. Virran etelätörmässä, vesirajassa on noin 6 m pitkä, lahonnut parru, josta törröttää kookkaita takonauloja. Osittain tämän alla alavirtaan päin on toinen samanlainen parru. Pohjoistörmän vesirajassa on ensin mainittua vastaava parru vastaavalla kohdalla rantaa. Samassa paikassa ylempää törmästä pilkistää kohtisuoraan virtaan nähden hirsikertoja. Rakenteesta on sen itäpäässä jäljellä kaksi viistosti poikkisahattua hirsikertaa. Kahden metrin päässä tästä länteen samansuuntainen hirsikerta ulottuu vesirajan parruun asti ja sen päällä törmässä on kolme katkaistua hirsikertaa. Myös etelätörmässä näkyy hirsirakenteita. Kaikki puurakenteet ovat pahasti lahonneita. Vesirajan parrujen yläpuolelle törmään on kasattu kookkaita kiviä. Pohjoisrannan kivet ovat pystyssä tiiviissä rivistössä, etelärannan kivet sijoittuvat hajanaisemmin. Rakenteiden länsipuolella virran ylittää pitkistä tukeista tehty yksinkertainen silta, joka on lahon asteesta päätellen näitä selvästi nuorempi mutta jäkäläpeitteensä perusteella vähintään kymmeniä vuosia vanha.

Kohteen rajaus

Kohteen rajaus on pistemäinen.

Tulkinta

Uittorakenteita

Lisätietoja
Toimenpiteet
Tarkastukset

Tila: 3 Toteutettu	Laji: 6 Suojeluarvojen tarkastus	Tarkastusvuosi: 2010
Tarkastuspvm: 26.8.2010 Tarkastaja: R. Mustonen		
Kuvaus: KMO kulttuuriperintöinventointi Jyväskylän seutu		

Viranomais- rekisterinro:		Kunto:	2 Keskinertainen
Arvotus:	8 Muu suojeluarvo	Olotila:	2 Ei käytössä
Selitys:		Kohteen suojelu:	9 Muu suojeluarvo
		Selitys:	

Ympäristön suojelu:	0 Ei määritelty
--------------------------------	-----------------

Selitys:	
-----------------	--

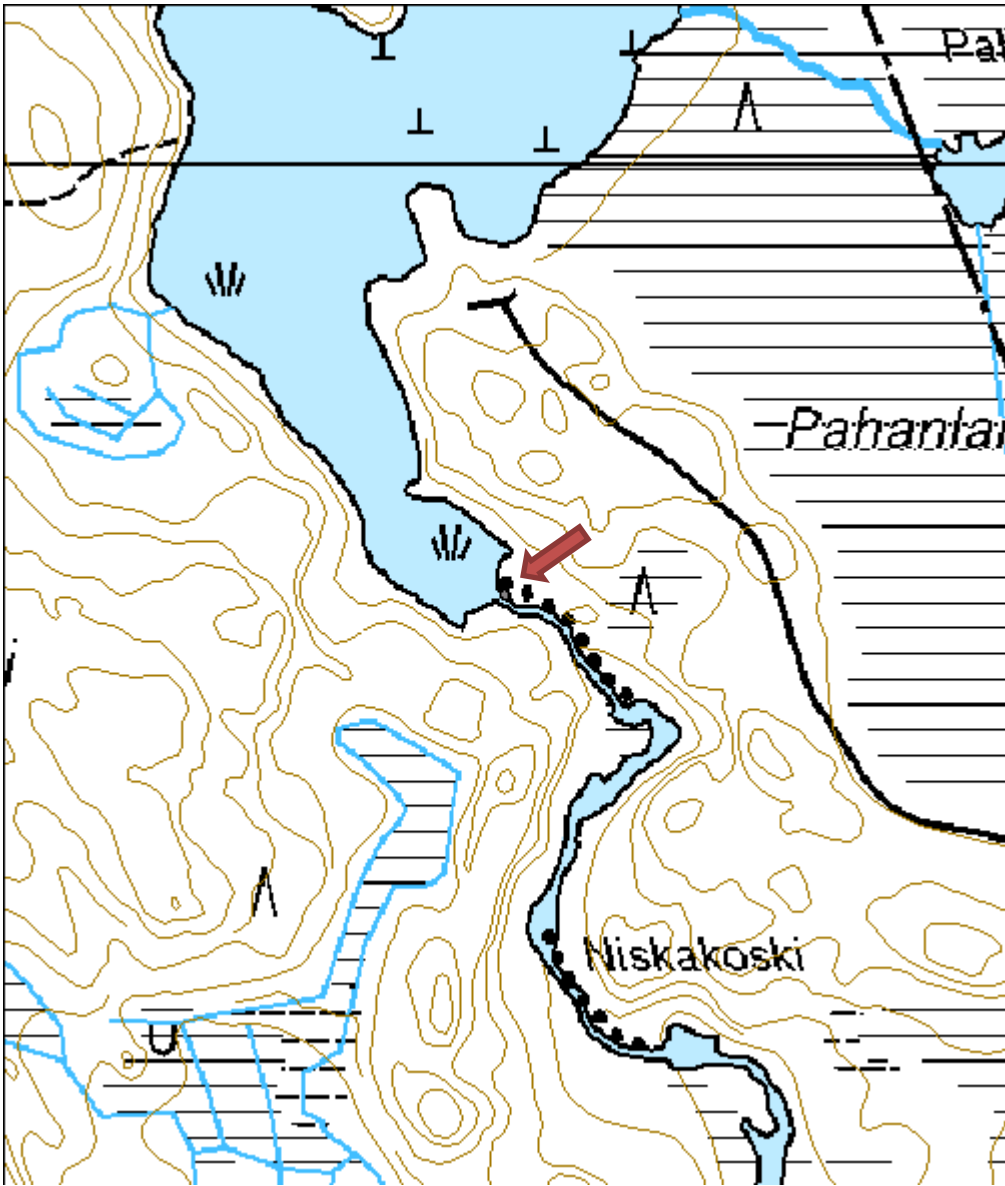


Uittorakenteita, kuvattu koillisesta.



Puussa kiinni kookkaita takonauloja, kuvattu koillisesta.

Kohdetyyppi:	9 Valmistuspaikat/työpaikat	Copyright:	© Metsähallitus 2008 © Maanmittauslaitos 1/MML/08
Koordinaatit:	X 6939628, Y 3381486, Z 160	Mittakaava:	1:5000



Vanhanmyllynkangas mylly jäännös

MH-tunnus: 110763

Kohdetyyppi:	9 Valmistuspaikat/työpaikat	Haltija:	121 Metsätalous Länsi-Suomi
Ajoitus:	7116 Uusi aika	Ylläpitäjä:	121 Metsätalous Länsi-Suomi
Rakentamisvuosi:		Kunta:	495 Multia
Lukumäärä:	1		

Koordinaattiselitys:		Geometria tuotettu:	7 Digitointi, mittakaava $\geq 1:20000$
Koordinaatit:	X 6937694, Y 3377913, Z 160	Löydöt:	

Taustatiedot

Kohteesta saatiin tieto haastattelussa Karstulan toimistolla.

Ympäristön kuvaus

Kohde sijaitsee Vanhanmyllynkankaalla Hännättömänjoen varressa, kahden lammen välisessä koskessa.

Kohteen kuvaus

Tietojen mukaan paikalla on ollut vanha mylly, josta myös paikannimi kertoo. Kohdetta tarkastettaessa havaittiin joen rannalla ja vedessä kirveellä työstettyjä seipäitä ja tukkeja. Ranta oli kivikkoinen, mutta on mahdollista, että osa rannan kivikasoista on ihmisen rakentamia.

Kohteen rajaus

Kohteen rajaus on pistemäinen.

Tulkinta

Vanhaan myllyn paikkaan liittyviä jäänteitä.

Lisätietoja
Toimenpiteet
Tarkastukset

Tila: 3 Toteutettu Laji: 6 Suojeluarvojen tarkastus Tarkastusvuosi: 2010
 Tarkastuspvm: 21.9.2010 Tarkastaja: R. Mustonen
 Kuvaus: KMO kulttuuriperintöinventointi Jyväskylän seutu

Viranomaisrekisterinro:		Kunto:	3 Huono
Arvotus:	8 Muu suojeluarvo	Olotila:	2 Ei käytössä
Selitys:		Kohteen suojelu:	9 Muu suojeluarvo
		Selitys:	

Ympäristön suojelu:	0 Ei määritelty
Selitys:	

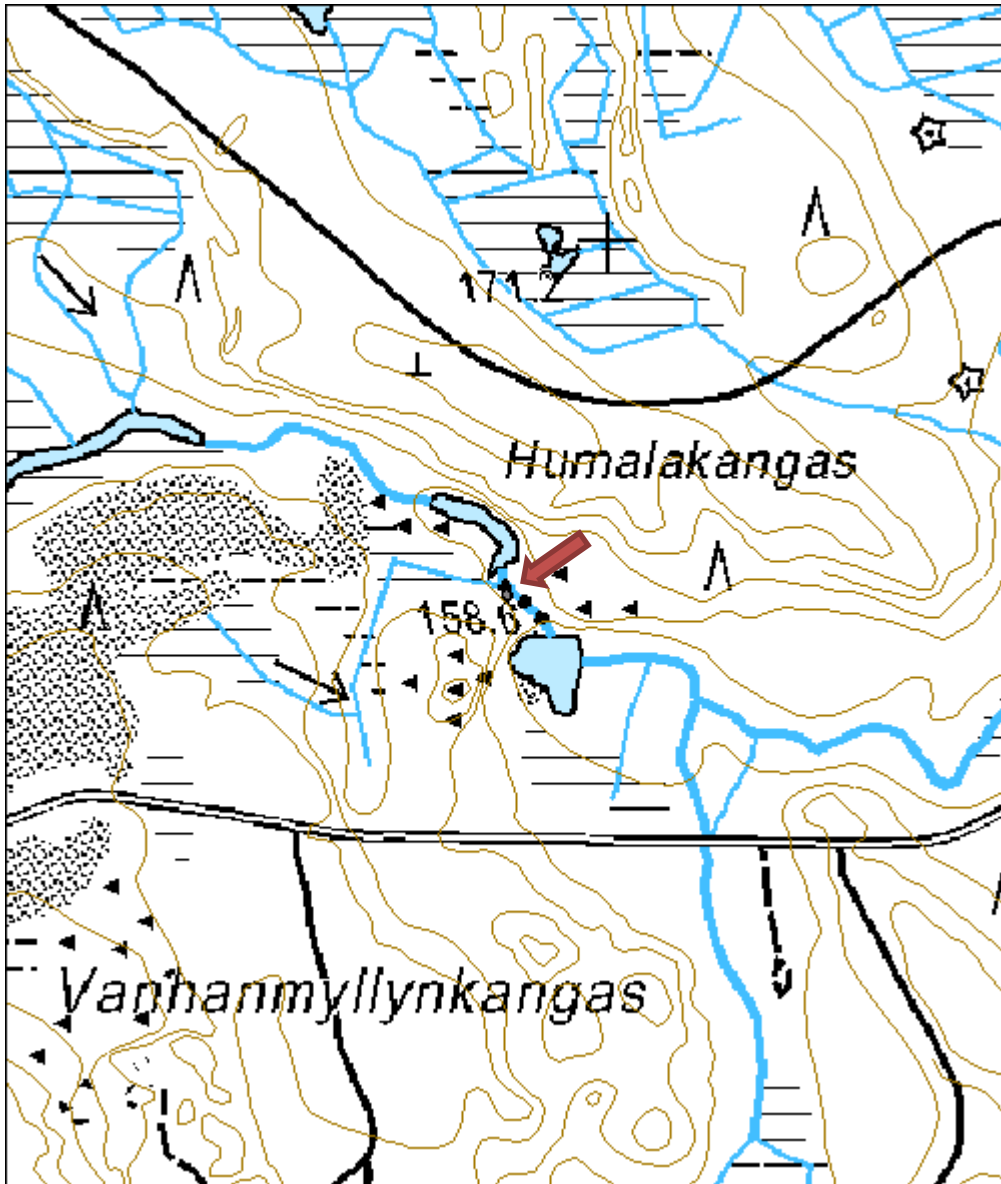


Kirveellä katkaistuja puita joessa, kuvattu kaakosta.



Osa kivistä joen rannalla voi olla ladottuja, kuvattu lounaasta.

Kohdetyyppi:	9 Valmistuspaikat/työpaikat	Copyright:	© Metsähallitus 2008 © Maanmittauslaitos 1/MML/08
Koordinaatit:	X 6937694, Y 3377913, Z 160	Mittakaava:	1:5000



Hännätön kämpä jäännös

MH-tunnus: 110765

Kohdetyyppi:	1 Asuinpaikat	Haltija:	121 Metsätalous Länsi-Suomi
Ajoitus:	7116 Uusi aika	Ylläpitäjä:	121 Metsätalous Länsi-Suomi
Rakentamisvuosi:		Kunta:	495 Multia
Lukumäärä:	1		

Koordinaattiselitys:		Geometria tuotettu:	7 Digitointi, mittakaava $\geq 1:20000$
Koordinaatit:	X 6938095, Y 3376393, Z 170	Löydöt:	

Taustatiedot

Kohteesta saatiin tieto haastattelussa.

Ympäristön kuvaus

Kohde sijaitsee Tuhkioon vievän tien varressa, Hännättömänjoen eteläpuolella. Rakennelmat ovat korkeammalla mäenkumpareella, joka viettää kohti jokea. Kuviolla on uudistuskypsää männikköä ja koivuja.

Kohteen kuvaus

Kahden 1,5 x 1,5 metrin kokoisen betonijalustan ympärillä on betoninen pohjarakenne. Betonijalustat ovat noin 0,8 metrin korkuisia ja noin 10 metrin päässä toisistaan. Betoninen pohja katoaa maan sisälle, joten sen mittoja ei voitu selvittää. Kookkaan rakenteen luoteispuolella on pienempi betonipohja. Rakenteiden kaakkoispuolella on betoninen viemärirenkas, jonka päällä on rautainen kansi. Sen lähistöllä on kirveellä katkottuja haapoja. Tuhkiontien vastakkaisella puolella, mäen rinteessä on kolme kappaletta kellarikuopan jäänteitä ja rinteiden päällä on betonipylväät.

Kohteen rajaus

Kohteen rajaus on aluemainen.

Tulkinta

Hännättömän kämpän ja piharakennusten raunioita.

Lisätietoja

Hännättömän kämpästä on valokuvia Lustossa.

Toimenpiteet
Tarkastukset

Tila: 3 Toteutettu Laji: 6 Suojeluarvojen tarkastus Tarkastusvuosi: 2010
 Tarkastuspvm: 21.9.2010 Tarkastaja: R. Mustonen
 Kuvaus: KMO kulttuuriperintöinventointi Jyväskylän seutu

Viranomaisrekisterinro:	Kunto:	1 Hyvä
--------------------------------	---------------	--------

Arvotus:	8 Muu suojeluarvo	Olotila:	2 Ei käytössä
Selitys:		Kohteen suojelu:	9 Muu suojeluarvo
Selitys:		Selitys:	
Ympäristön suojelu:	0 Ei määritelty		
Selitys:			

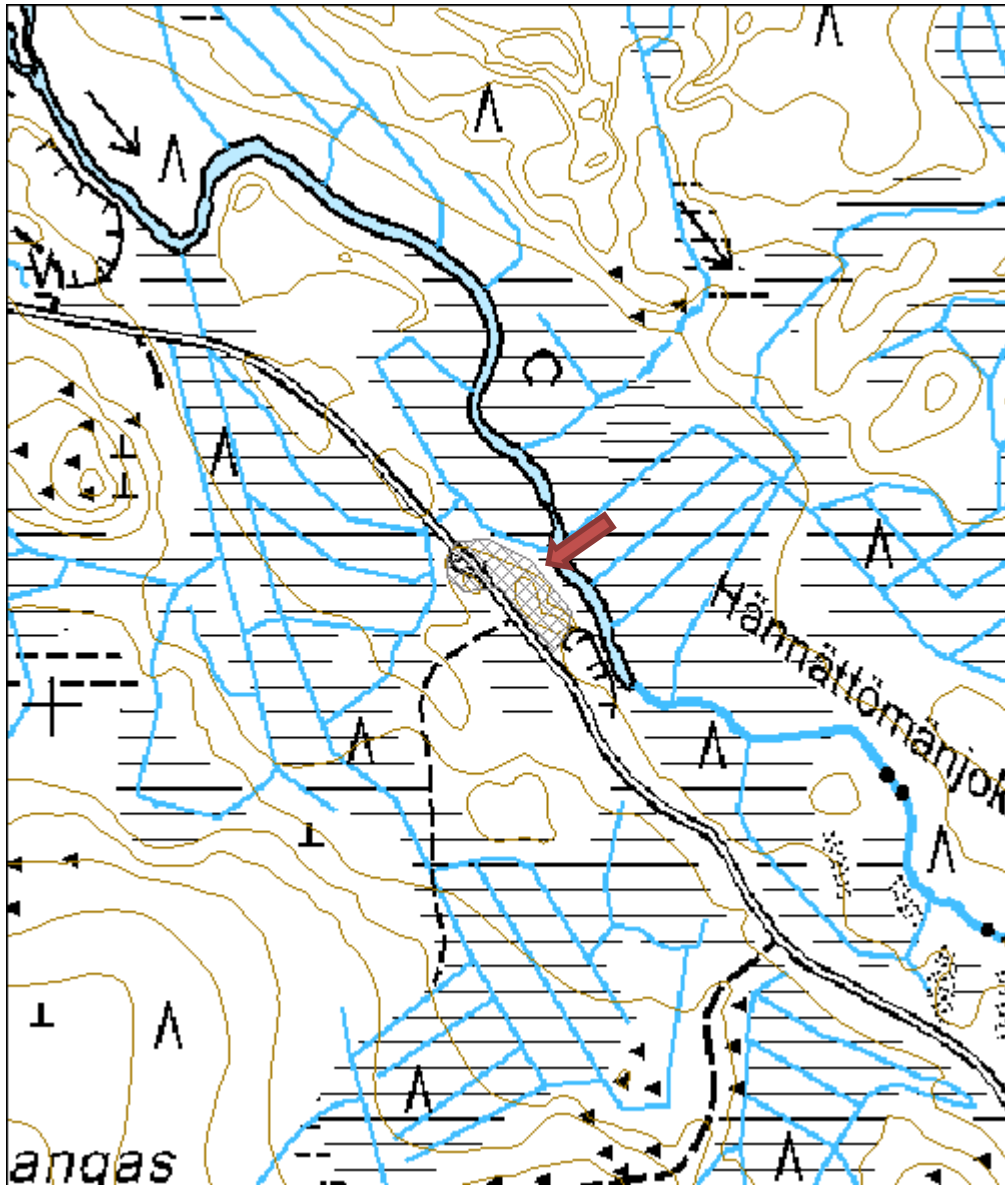


Betonirakenne, kuvattu luoteesta.



Tien lounaispuolella rinteessä oleva kuoppa, kuvattu etelästä.

Kohdetyyppi:	1 Asuinpaikat	Copyright:	© Metsähallitus 2008 © Maanmittauslaitos 1/MML/08
Koordinaatit:	X 6938095, Y 3376393, Z 170	Mittakaava:	1:5000



Kuolemankorpi muistotaulu

MH-tunnus: 112196

Kohdetyyppi:	11 Taide/muistomerkit	Haltija:	121 Metsätalous Länsi-Suomi
Ajoitus:	7116 Uusi aika	Ylläpitäjä:	121 Metsätalous Länsi-Suomi
Rakentamisvuosi:		Kunta:	508 MÄNTTÄ-VILPPULA
Lukumäärä:	1		

Koordinaattiselitys:		Geometria tuotettu:	4 Gps-mittaus, korjaamaton
Koordinaatit:	X 6887226, Y 3361503, Z 151	Löydöt:	

Taustatiedot

Tieto kohteesta on saatu haastattelussa (Markku Kalliojärvi).

Ympäristön kuvaus

Kyltti on metsäautotien eteläpuolella. Kuviolla on tuoretta kangasta, jossa kasvaa varttunutta kasvatusmetsää. Metsäautotien pohjoispuolella alkaa Elämänmäen luonnonsuojelualue.

Kohteen kuvaus

Vanerikylttiin on tussilla kirjoitettu "POTILAS VESTERINEN SURMASI PAIKKAKUNTALAISEN KALLE KOIVUSEN TÄSSÄ N.V. 1907" ja pienemmillä kirjaimilla kyltin reunaan TA. Suullisen tiedon mukaan potilas Vesterinen karkasi viereisestä Elämänmäen hermotauti- ja luonnonparantolasta.

Kohteen rajaus

Pistemäinen

Tulkinta

Tarinapaikka

Lisätietoja

Tohtori E.W. Lybeck vuokrasi Katajamäen kruununmetsätorpan ja perusti Elämänmäen hermotauti- ja luonnonparantolan (1906–1917). Lybeckin hoidossa mielisairaajat saivat liikkua vapaana luonnossa. Miespuoliset potilaat liikkuivat liehuissa ilmahousuissa yläruumis paljaana. Hoitomuotoina käytettiin ammekylpyjä sekä aurinko- ja ilmakylpyjä. Hoitoja hakivat mm. Juhani Aho, Ilmari Kianto, Akseli Gallen-Kallela. Kun jotkut potilaat aiheuttivat ongelmia, paikkakunnalla pidettiin kansalaiskokous, jossa vaadittiin hoidettavien vapauksien kaventamista.

Kirjallisuutta: Mönkkönen, M. 1988: Vilppulan ja Pohjaslahden historia 1866–1918 Nälkävuosista kapinaan. –Vanhan Ruoveden historia III: 4, s. 242-246

Toimenpiteet
Tarkastukset

Tila: 3 Toteutettu

Laji: 6 Suojeluarvojen tarkastus

Tarkastusvuosi: 2010

Tarkastuspvm: 2.9.2010 Tarkastaja: R. Mustonen
 Kuvaus: KMO kulttuuriperintöinventointi Jyväskylän seutu

Viranomais- rekisterinro:		Kunto:	1 Hyvä
Arvotus:	8 Muu suojeluarvo	Olotila:	2 Ei käytössä
Selitys:		Kohteen suojaus:	9 Muu suojeluarvo
		Selitys:	

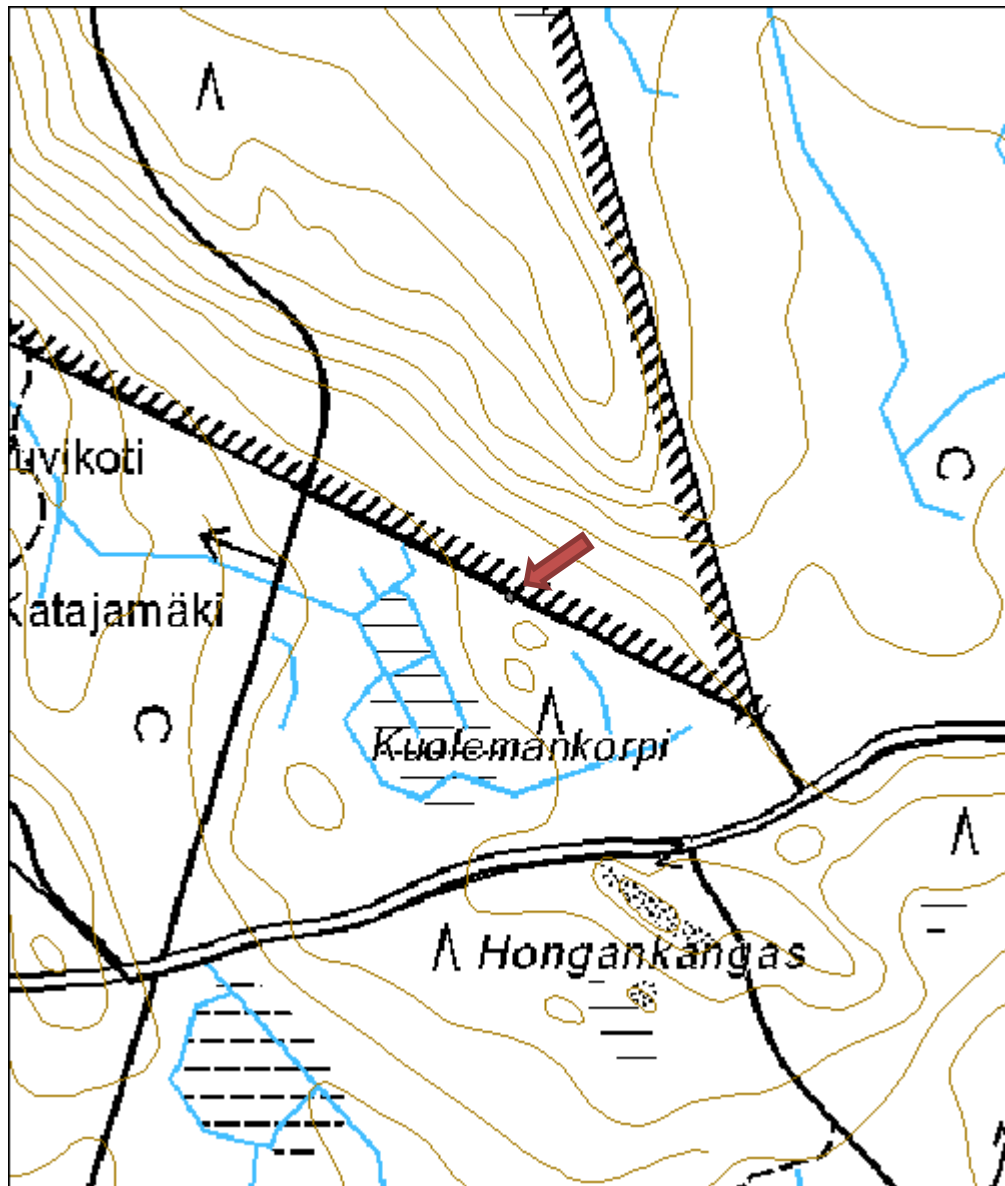
Ympäristön suojaus:	0 Ei määritelty
--------------------------------	-----------------

Selitys:	
-----------------	--



Muistokyltti, kuvattu pohjoiskoillisesta.

Kohdetyyppi:	11 Taide/muistomerkit	Copyright:	© Metsähallitus 2008 © Maanmittauslaitos 1/MML/08
Koordinaatit:	X 6887226, Y 3361503, Z 151	Mittakaava:	1:5000



Muurimäki rakennus jäännös

MH-tunnus: 112200

Kohdetyyppi:	1 Asuinpaikat	Haltija:	121 Metsätalous Länsi-Suomi
Ajoitus:	7116 Uusi aika	Ylläpitäjä:	121 Metsätalous Länsi-Suomi
Rakentamisvuosi:		Kunta:	508 MÄNTTÄ-VILPPULA
Lukumäärä:			

Koordinaattiselitys:		Geometria tuotettu:	6 Digitointi, mittakaava $\geq 1:10000$
Koordinaatit:	X 6888140, Y 3364221, Z 170	Löydöt:	

Taustatiedot

Tieto kohteesta saatiin haastattelussa (Markku Kalliojärvi).

Ympäristön kuvaus

Korkean mäen päällä, jossa on myös GSM-torni. Kohde sijaitsee usean kuvion alueella, joiden kehitysluokat vaihtelevat taimikosta uudistuskypsään metsään. Metsä on lehtipuuvältaista.

Kohteen kuvaus

GSM-tornille vievältä tieltä lähtee kaksi vanhaa tieuraa. Ainakin neljä rakennuksen jäännöstä sijaitsee länsipuoleisen tieuran ympäristössä. Aivan tien vieressä on rakennuksen jäänteet, jossa on syvä kiviseinäinen kellari ja hieman lahonneista alahirsiä. Tästä pohjoiseen on nähtävissä rakennuksen kivistä seinälinjaa. Tästä edelleen pohjoiseen on kapean suorakaiteen muotoinen rakennuksen jäännös, jossa on laattamaisista kivistä ladottua kellarin seinämää. Tien mutkassa, sen länsipuolella on vielä kookkaan rakennuksen seinälinjaa, mutta rakenne on melkein kadonnut maastoon. Tien itäpuolella maastossa on muotoja, jotka voivat viitata rakennukseen, mutta mitään konkreettisia jälkiä tästä ei ole. Tien itäpuolella on kuitenkin kiviäitaa ja lukuisia röykkiöitä sekä neliömäinen kuoppa. Röykkiöitä on koko mäen päällisellä alueella.

Kohteen rajaus

Kohde on rajattu alueena.

Tulkinta

Vanhan tilan rakennusjäännöksiä.

Lisätietoja
Toimenpiteet
Tarkastukset

Tila: 3 Toteutettu Laji: 6 Suojeluarvojen tarkastus Tarkastusvuosi: 2010
 Tarkastuspvm: 2.9.2010 Tarkastaja: R. Mustonen
 Kuvaus: KMO kulttuuriperintöinventointi Jyväskylän seutu

Viranomaisrekisterinro:		Kunto:	1 Hyvä
Arvotus:	8 Muu suojeluarvo	Olotila:	2 Ei käytössä
Selitys:		Kohteen suojelu:	9 Muu suojeluarvo
		Selitys:	
Ympäristön suojelu:	0 Ei määritelty		
Selitys:			

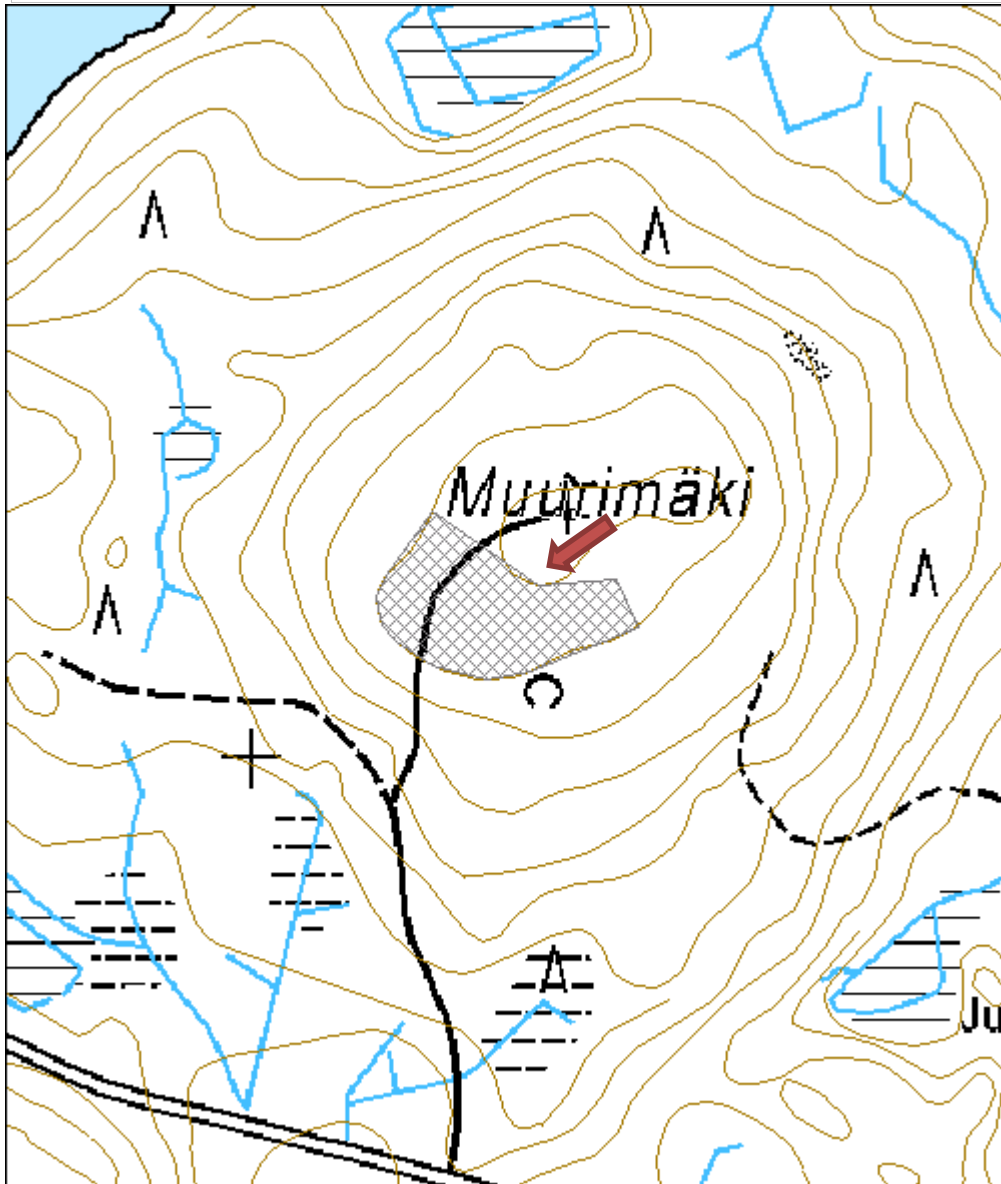


Rakennuksen seinälinjaa, kuvattu koillisesta.



Rakennuksen alahirsiä, kuvattu idästä.

Kohdetyyppi:	1 Asuinpaikat	Copyright:	© Metsähallitus 2008 © Maanmittauslaitos 1/MML/08
Koordinaatit:	X 6888140, Y 3364221, Z 170	Mittakaava:	1:5000



Suorapuro myllyrakenne

MH-tunnus: 102487

Kohdetyyppi:	9 Valmistuspaikat/työpaikat	Haltija:	121 Metsätalous Länsi-Suomi
Ajoitus:	7116 Uusi aika	Ylläpitäjä:	121 Metsätalous Länsi-Suomi
Rakentamisvuosi:		Kunta:	729 Saarijärvi
Lukumäärä:	1		

Koordinaattiselitys:		Geometria tuotettu:	4 Gps-mittaus, korjaamaton
Koordinaatit:	X 6939597, Y 3383286, Z 170	Löydöt:	

Taustatiedot

Kohteesta saatiin vihje haastattelussa.

Ympäristön kuvaus

Kohde sijaitsee kapean lammen eteläpuolella, Suorapuron länsireunalla. Alueella on varttunutta kasvatusmetsää ja rehevä purokorpi. Lähistöllä on runsaasti tuulenskaatoja ja maapuuta.

Kohteen kuvaus

Puron haarassa havaittiin puurakenteita. Virran läntisen haaran poikki kulkee kaksi päällekkäistä, pitkälle lahonnutta hirttä kohtisuoraan. Hirsikertaa ympäröi tiivis rykelmä isoja kiviä, jotka täyttävät puron tämän haaran puurakenteisiin asti. Hirret jatkuvat puron länsirannalla noin kuuden metrin matkalla turpeeseen kaivetussa ojassa, lähes täysin maatuneina. Ojassa hirsikertoja on ainakin kolme. Ojan pohjoislaita hirsikerran vieressä on täytetty isoilla kivillä.

Kohteen rajaus

Kohteen rajaus on pistemäinen.

Tulkinta

Vihjeen mukaan paikalla on sijainnut mylly, johon löydetyt puurakenteet todennäköisesti liittyvät.

Lisätietoja
Toimenpiteet
Tarkastukset

Tila: 3 Toteutettu Laji: 6 Suojeluarvojen tarkastus Tarkastusvuosi: 2010
 Tarkastuspvm: 26.8.2010 Tarkastaja: R. Mustonen
 Kuvaus: KMO kulttuuriperintöinventointi Jyväskylän seutu

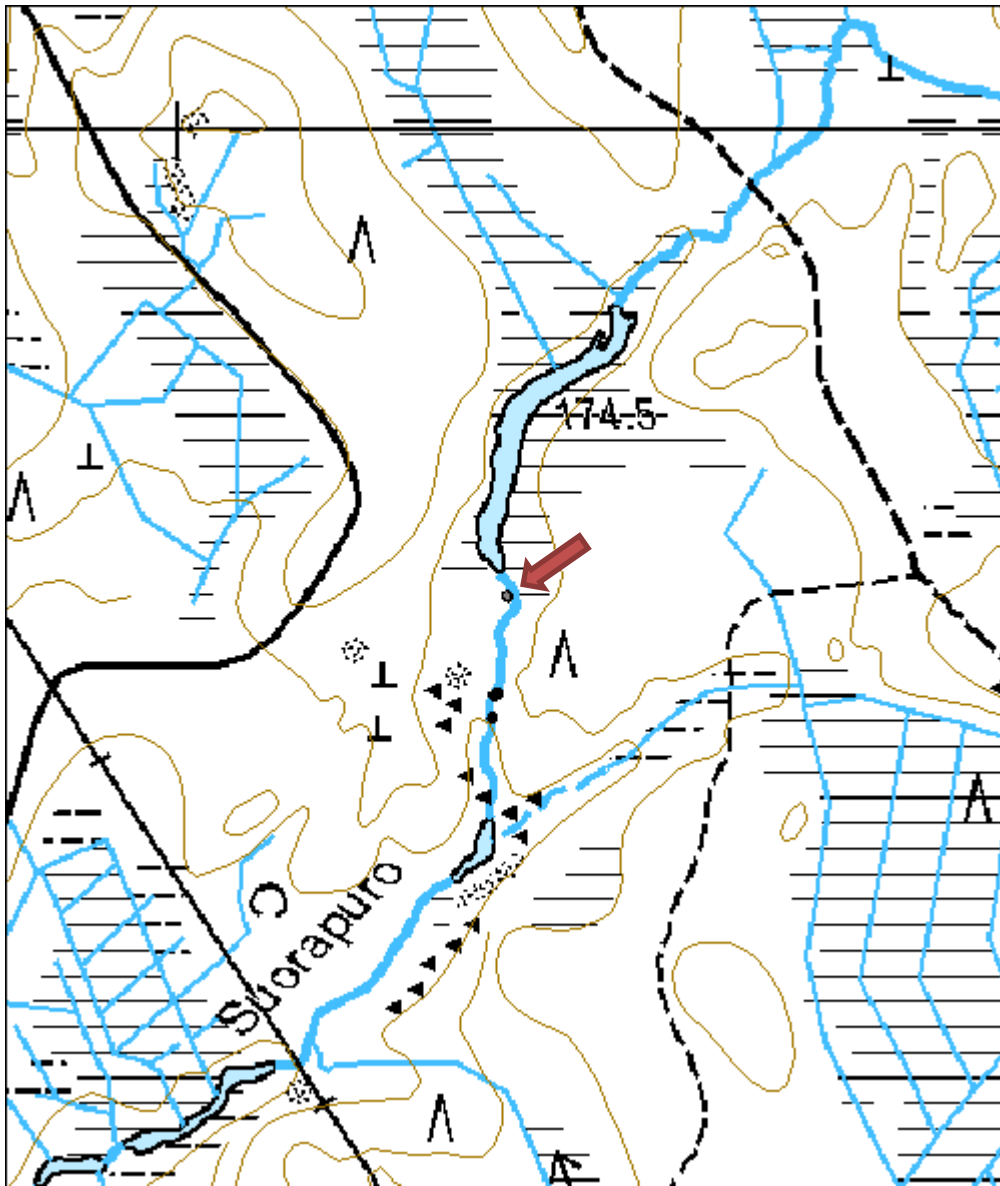
Viranomaisrekisterinro:	Kunto:	3 Huono
	Olotila:	2 Ei käytössä

Arvotus:	8 Muu suojeluarvo	Kohteen suojelu:	9 Muu suojeluarvo
Selitys:		Selitys:	
Ympäristön suojelu:	0 Ei määritelty		
Selitys:			



Kuvassa oikealla päällekkäisiä hirsii, kuvattu pohjoisesta.

Kohdetyyppi:	9 Valmistuspaikat/työpaikat	Copyright:	© Metsähallitus 2008 © Maanmittauslaitos 1/MML/08
Koordinaatit:	X 6939597, Y 3383286, Z 170	Mittakaava:	1:5000



Kalliojärvi kämpä jäännös

MH-tunnus: 110666

Kohdetyyppi:	1 Asuinpaikat	Haltija:	121 Metsätalous Länsi-Suomi
Ajoitus:	7116 Uusi aika	Ylläpitäjä:	121 Metsätalous Länsi-Suomi
Rakentamisvuosi:		Kunta:	729 Saarijärvi
Lukumäärä:	2		

Koordinaattiselitys:		Geometria tuotettu:	4 Gps-mittaus, korjaamaton
Koordinaatit:	X 6966557, Y 3432873, Z 158	Löydöt:	

Taustatiedot

Kohteesta saatiin tieto haastattelussa.

Ympäristön kuvaus

Kohde sijaitsee Ison Kalliojärven luoteisrannalla, polun eteläpuolella, lähellä Äänekosken ja Saarijärven kunnanrajaa. Kuviolla on rantametsää.

Kohteen kuvaus

Saadun tiedon mukaan paikalla on Kalliojärven kämpän rauniot. Kämpästä on jäljellä pätkät seinälinjaa kasvillisuuden alla, 3 x 2 metrin kokoinen ja reilun metrin syvyinen kellarikuoppa ja kasa tiiliä. Raunioista itään, polun varressa, kunnanrajan kohdalla on mäenrinteessä pitkänmallinen kuoppa. Se voi olla syntynyt maanoton seurauksena, mutta voi olla myös jonkinlainen rakenteen pohja (esim. kellari).

Kohteen rajaus

Pistemäinen. Piste on mitattu rakennuksen jäänteistä.

Tulkinta

Kämpän rauniot ja mahdollinen kellarikuoppa.

Lisätietoja
Toimenpiteet
Tarkastukset

Tila: 3 Toteutettu Laji: 6 Suojeluarvojen tarkastus Tarkastusvuosi: 2010
 Tarkastuspvm: 27.9.2010 Tarkastaja: R. Mustonen
 Kuvaus: KMO kulttuuriperintöinventointi Jyväskylän seutu

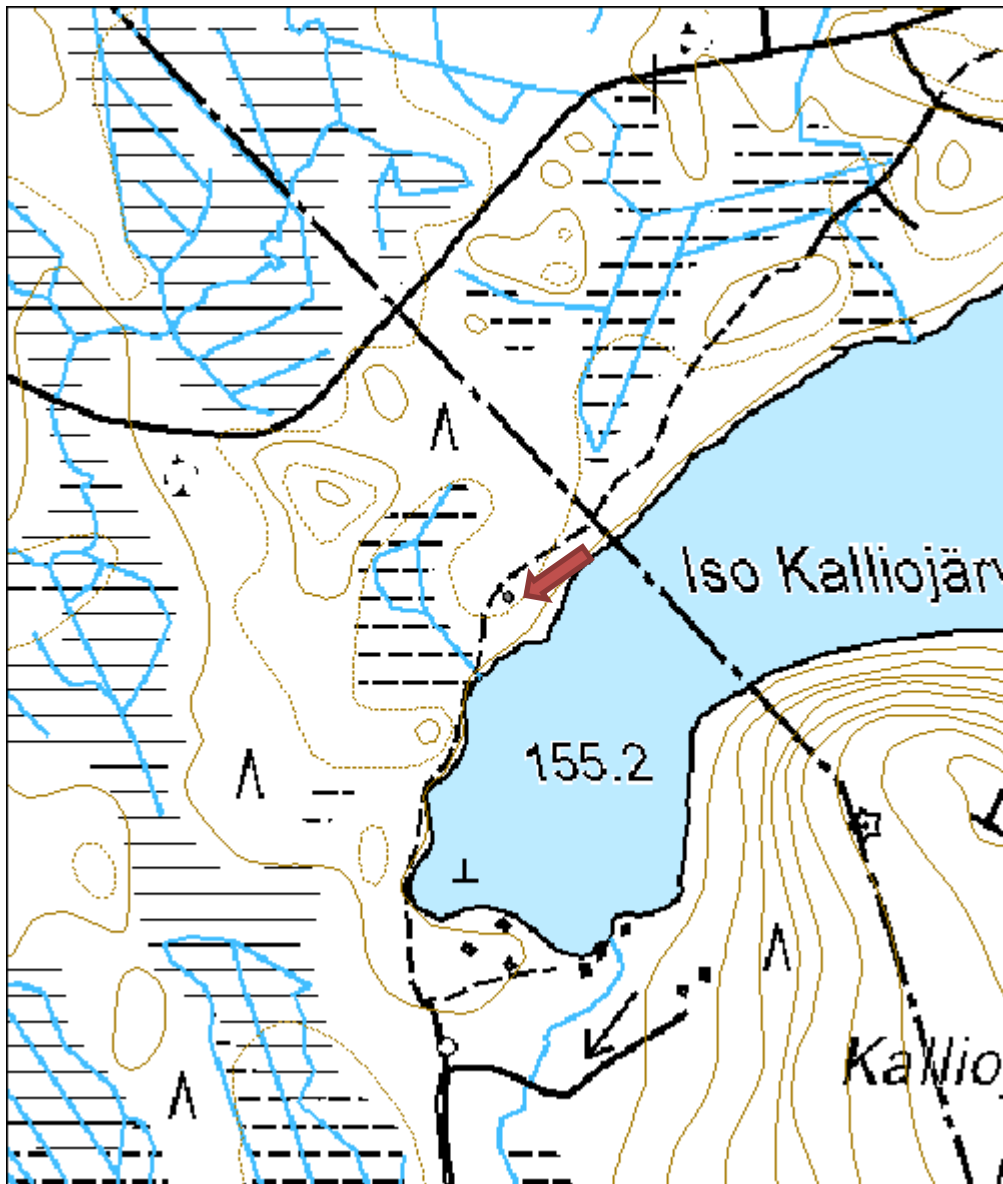
Viranomaisrekisterinro:		Kunto:	2 Keskinertainen
		Olotila:	2 Ei käytössä
Arvotus:	8 Muu suojeluarvo	Kohteen	9 Muu suojeluarvo

Selitys:		suojelu:
Selitys:		Selitys:
Ympäristön suojelu:	0 Ei määritely	
Selitys:		



Kämpän jäänteet, kuvattu lounaasta.

Kohdetyyppi:	1 Asuinpaikat	Copyright:	© Metsähallitus 2008 © Maanmittauslaitos 1/MML/08
Koordinaatit:	X 6966557, Y 3432873, Z 158	Mittakaava:	1:5000



Pahalampi maakumpu	MH-tunnus: 112388
---------------------------	--------------------------

Kohdetyyppi:	17 Kivi- ja maarakenteet	Haltija:	121 Metsätalous Länsi-Suomi
Ajoitus:	7116 Uusi aika	Ylläpitäjä:	121 Metsätalous Länsi-Suomi
Rakentamisvuosi:		Kunta:	729 Saarijärvi
Lukumäärä:	1		

Koordinaattiselitys:	Geometria tuotettu:
Koordinaatit:	4 Gps-mittaus, korjaamaton
X 6965632, Y 3430949, Z 145	Löydöt:

Taustatiedot

Havaittiin inventoitaessa.

Ympäristön kuvaus

Kohde sijaitsee Kivetyntien itäpuolella, kankaalla, jota ympäröivät ojitetut kosteikkoalueet. Pahalampi on noin 400 metrin etäisyydellä länsiluoteessa. Kuviolla on varttunutta kasvatusmetsää.

Kohteen kuvaus

Maakumpu on kahdeksan metriä pitkä ja neljä metriä leveä. Sen korkeus on noin 1,2 metriä. Kumpu on heinittynyt ja sen päällä kasvaa pieniä mäntyjä. Kummussa on muutama kivikin, mutta pääasiallisesti se on hiekkaa. Kummun funktio on tuntematon.

Kohteen rajaus

Pistemäinen

Tulkinta

Maakumpu.

Lisätietoja
Toimenpiteet
Tarkastukset

Tila: 3 Toteutettu Laji: 6 Suojeluarvojen tarkastus Tarkastusvuosi: 2010
 Tarkastuspvm: 28.9.2010 Tarkastaja: R. Mustonen
 Kuvaus: KMO kulttuuriperintöinventointi Jyväskylän seutu

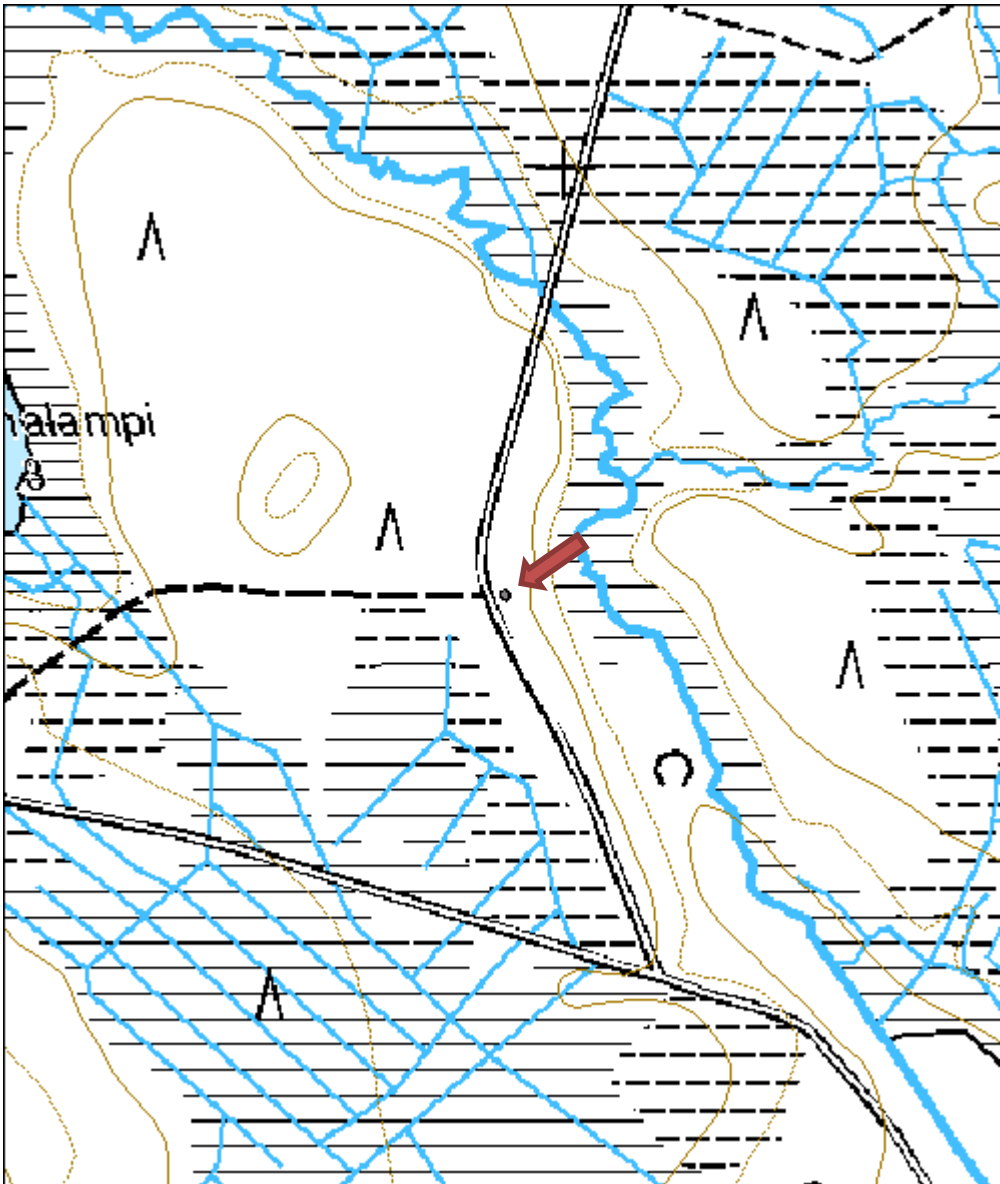
Viranomaisrekisterinro:	Kunto: 1 Hyvä
	Olotila: 2 Ei käytössä
Arvotus: 8 Muu suojeluarvo	Kohteen suojelu: 9 Muu suojeluarvo

Selitys:		Selitys:
Ympäristön suojelu:	0 Ei määritelty	
Selitys:		



Maakumpu, kuvattu lounaasta.

Kohdetyyppi:	17 Kivi- ja maarakenteet	Copyright:	© <i>Metsähallitus</i> 2008 © <i>Maanmittauslaitos 1/MML/08</i>
Koordinaatit:	X 6965632, Y 3430949, Z 145	Mittakaava:	1:5000



Tiilikka asuinrakennus	MH-tunnus: 82968
-------------------------------	-------------------------

Kohdetyyppi:	1 Asuinpaikat	Haltija:	992 Kunta
Ajoitus:	1011 Pientalo	Ylläpitäjä:	992 Kunta
Rakentamisvuosi:		Kunta:	729 Saarijärvi
Lukumäärä:			

Koordinaattiselitys:	Geometria tuotettu: 7 Digitointi, mittakaava >=1:20000
Koordinaatit: X 6970708, Y 3417792	Löydöt:

Taustatiedot

Tiilikan rakennukset ovat nykyään Saarijärven kunnan omistuksessa. Aikaisemmin Tiilikka on ollut metsänhoitajan virka-asunto. Haastattelussa Kalervo Järvenpää kertoi, että hänen ollessa nuori, metsäteknikko Uno Härkönen näytti hänelle Tiilikan kämpän pihalla, viinimarjapuskien vieressä sijainneet savupirtin nurkkakivet.

Ympäristön kuvaus

Tiilikan kämpän rakennukset sijaitsevat kahden tien risteyksessä. Ympäroivällä kankaalla on retkeilyreitti ja koeviljelmää.

Kohteen kuvaus

Tiilikan kämpän pihamaalla havaittiin suorakaiteen muotoinen kuoppa ja piharakennuksen takana oli lahonnutta puuta ja palaneita kiviä. Nämä voivat liittyä vanhaan Tiilikan savupirttiin, mutta tästä ei ole mitään varmuutta. Savutuvan tarkkaa sijaintia ei pystytty selvittämään.

Tiilikan rakennukset todettiin jonkin verran huonokuntoisiksi, mutta niitä ei dokumentoitu tarkemmin.

Kohteen rajaus

Pistemäinen

Tulkinta

Lisätietoja

Järvenpään mukaan kämpällä on ollut ennen vanhaan viljamakasiini. Uno Härkösen jälkeen Tiilikassa asui Antti Esko.

Toimenpiteet

Tarkastukset

Tila: 3 Toteutettu Laji: 6 Suojeluarvojen tarkastus Tarkastusvuosi: 2010
 Tarkastuspvm: 28.9.2010 Tarkastaja: R. Mustonen
 Kuvaus: KMO kulttuuriperintöinventointi Jyväskylän seutu

**Viranomais-
rekisterinro:**
Kunto: 0 Ei määritelty

Arvotus:

8 Muu suojeluarvo

Olotila: 1 Käytössä

**Kohteen
suojelu:** 9 Muu suojeluarvo

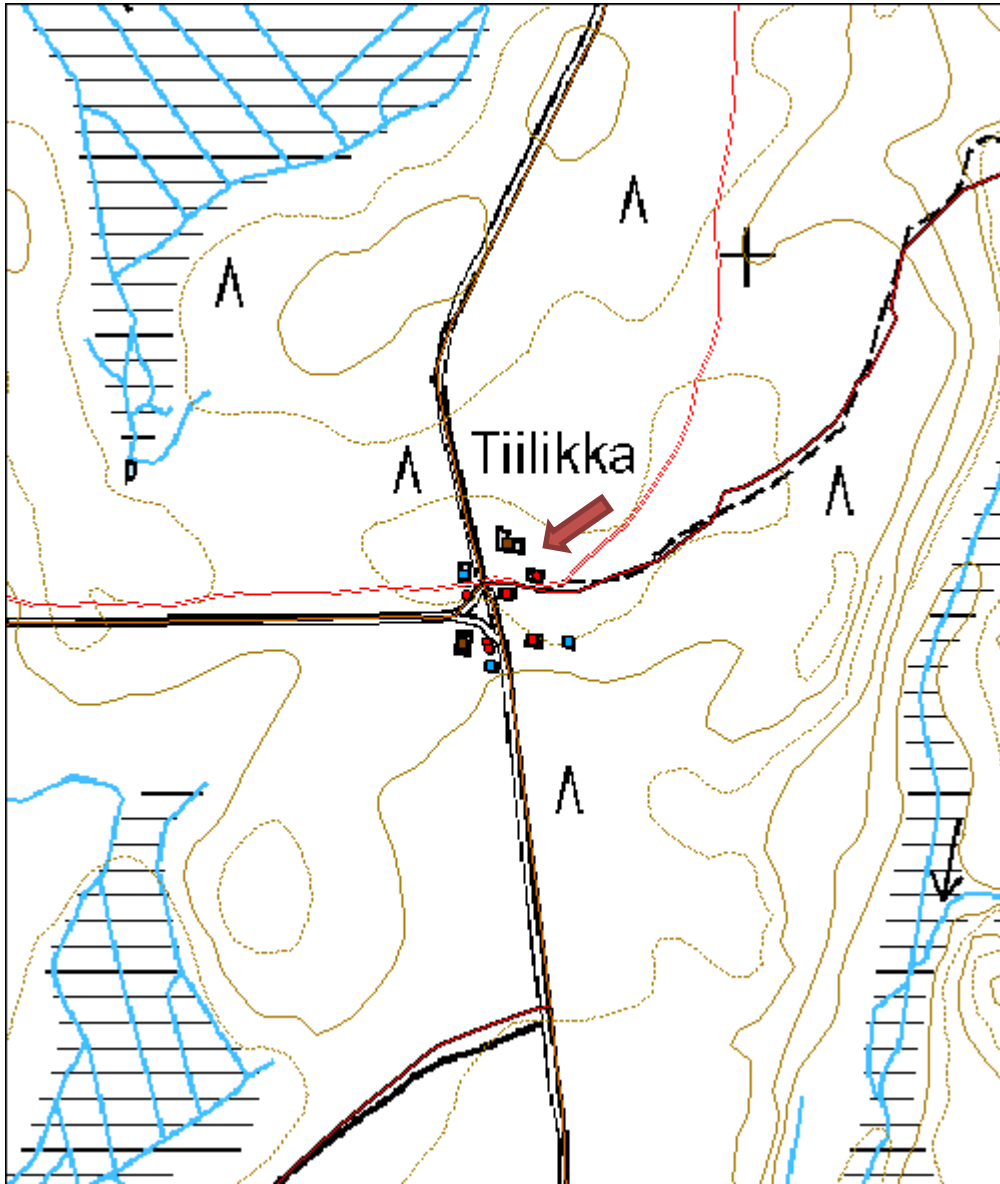
Selitys:
Selitys:
**Ympäristön
suojelu:**

0 Ei määritelty

Selitys:


Päärakennus, kuvattu pohjoisesta.

Kohdetyyppi:	1 Asuinpaikat	Copyright:	© Metsähallitus 2008 © Maanmittauslaitos 1/MML/08
Koordinaatit:	X 6970708, Y 3417792	Mittakaava:	1:5000



Luutnantin silta tarinapaikka

MH-tunnus: 112883

Kohdetyyppi:	13 Liikennekohteet	Haltija:	121 Metsätalous Länsi-Suomi
Ajoitus:	7116 Uusi aika	Ylläpitäjä:	121 Metsätalous Länsi-Suomi
Rakentamisvuosi:		Kunta:	729 Saarijärvi
Lukumäärä:	1		

Koordinaattiselitys:		Geometria tuotettu:	7 Digitointi, mittakaava $\geq 1:20000$
Koordinaatit:	X 6973128, Y 3419433, Z 172	Löydöt:	

Taustatiedot

Kohde on merkitty peruskarttaan ja se mainittiin useassa haastattelussa.

Ympäristön kuvaus

Kohde sijaitsee aivan Pyhä-Häkin kansallispuiston rajalla, Majajärven kaakkoispuolella. Kohteen ympärillä on soistunutta maata.

Kohteen kuvaus

Kyseessä on pätkä metsäautotietä, joka useiden tiedonantojen mukaan on toiminut Suomen sodan aikaisena huoltotienä. Tien molemmin puolin on laajat suoalueet, joten kannaksen poikki kulkeva tie on ollut looginen kulkureitti. Kirjallista tietoa Luutnantin sillasta ei tähän mennessä ole löytynyt.

Kohteen rajaus

Kohteen rajaus on pistemäinen. Piste on sijoitettu tien keskelle.

Tulkinta


Suomen sodan aikainen huoltotie.

Lisätietoja
Toimenpiteet
Tarkastukset

Tila: 3 Toteutettu Laji: 6 Suojeluarvojen tarkastus Tarkastusvuosi: 2010
 Tarkastuspvm: 28.9.2010 Tarkastaja: R. Mustonen
 Kuvaus: KMO kulttuuriperintöinventointi Jyväskylän seutu

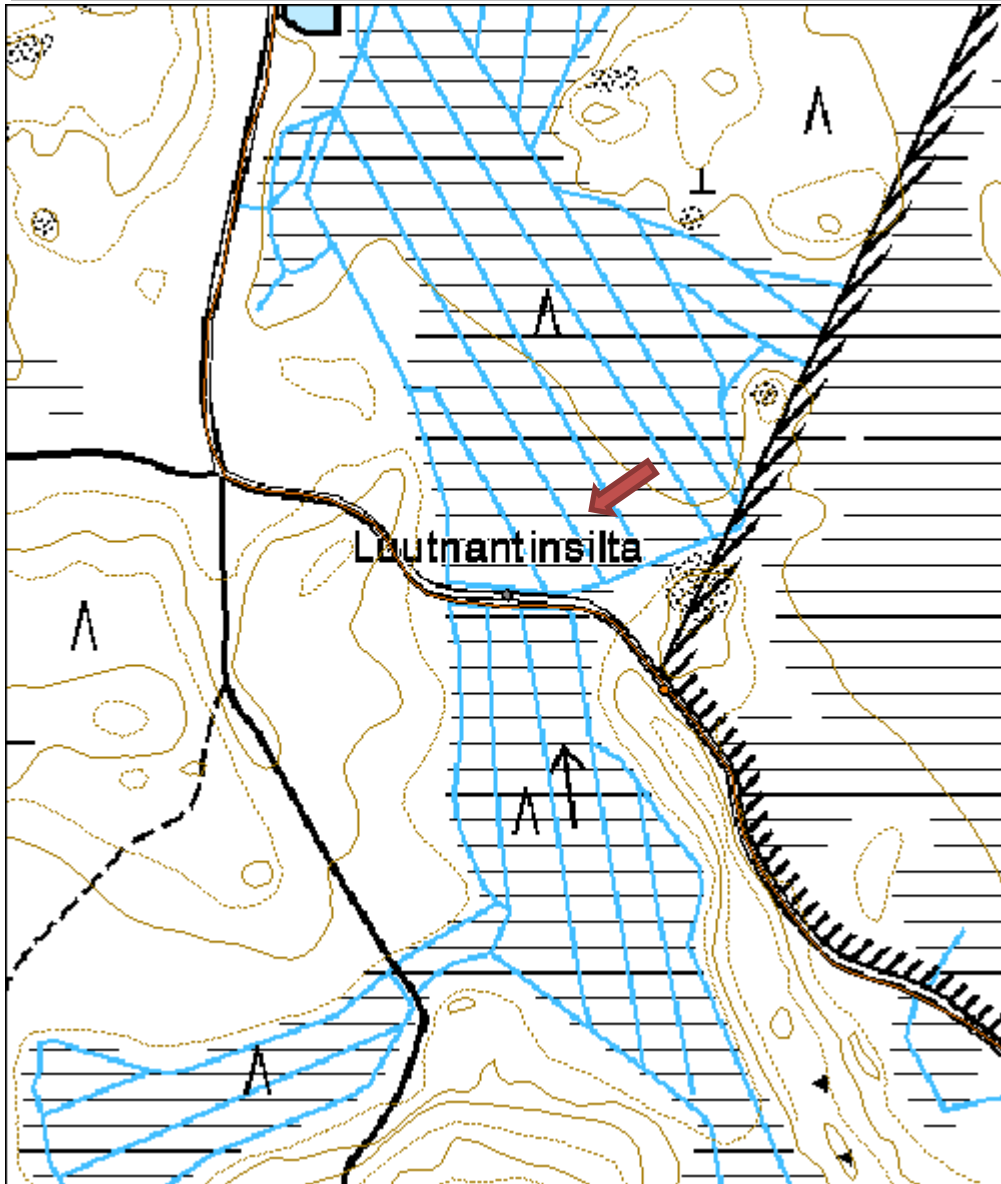
Viranomaisrekisterinro:		Kunto:	0 Ei määritelty
		Olotila:	1 Käytössä
Arvotus:	8 Muu suojeluarvo	Kohteen	9 Muu suojeluarvo

Selitys:		suojelu:
Selitys:		Selitys:
Ympäristön suojelu:	0 Ei määritelty	
Selitys:		



Luutnantin silta, kuvattu lännestä.

Kohdetyyppi:	13 Liikennekohteet	Copyright:	© Metsähallitus 2008 © Maanmittauslaitos 1/MML/08
Koordinaatit:	X 6973128, Y 3419433, Z 172	Mittakaava:	1:5000



Iso-Karahkajärvi 2 kuopparakenne

MH-tunnus: 112500

Kohdetyyppi:	99 Muu/määrittelemätön	Haltija:	121 Metsätalous Länsi-Suomi
Ajoitus:	7116 Uusi aika	Ylläpitäjä:	121 Metsätalous Länsi-Suomi
Rakentamisvuosi:		Kunta:	729 Saarijärvi
Lukumäärä:	1		

Koordinaattiselitys:		Geometria tuotettu:	7 Digitointi, mittakaava $\geq 1:20000$
Koordinaatit:	X 6960499, Y 3376537, Z 215	Löydöt:	

Taustatiedot

Kohde havaittiin inventoitaessa Iso-Karahkajärven pohjoisrantaan 15.7.2010.

Ympäristön kuvaus

Kohde sijaitsee Iso-Karahkajärven luoteisnurkan rannalla, rantaan johtavan polun päässä. Kuviolla ei harjoiteta metsätaloutta.

Kohteen kuvaus

Kuoppa sijaitsee 10 metriä rannasta, pohjoiseen nousevassa rinteessä. Se on suorakaiteen muotoinen, neljä metriä pitkä ja 1,5 metriä leveä. Maaperä on jossain määrin kivinen.

Kohteen rajaus

Kohteen rajaus on pistemäinen.

Tulkinta


Kuoppa voisi olla tilapäiseen asumiseen tarkoitettu korsurakenne tai jonkinlainen kellarikuoppa.

Lisätietoja
Toimenpiteet
Tarkastukset

Tila: 3 Toteutettu Laji: 6 Suojeluarvojen tarkastus Tarkastusvuosi: 2010
 Tarkastuspvm: 15.7.2010 Tarkastaja: R. Mustonen
 Kuvaus: KMO kulttuuriperintöinventoini Jyväskylän seutu

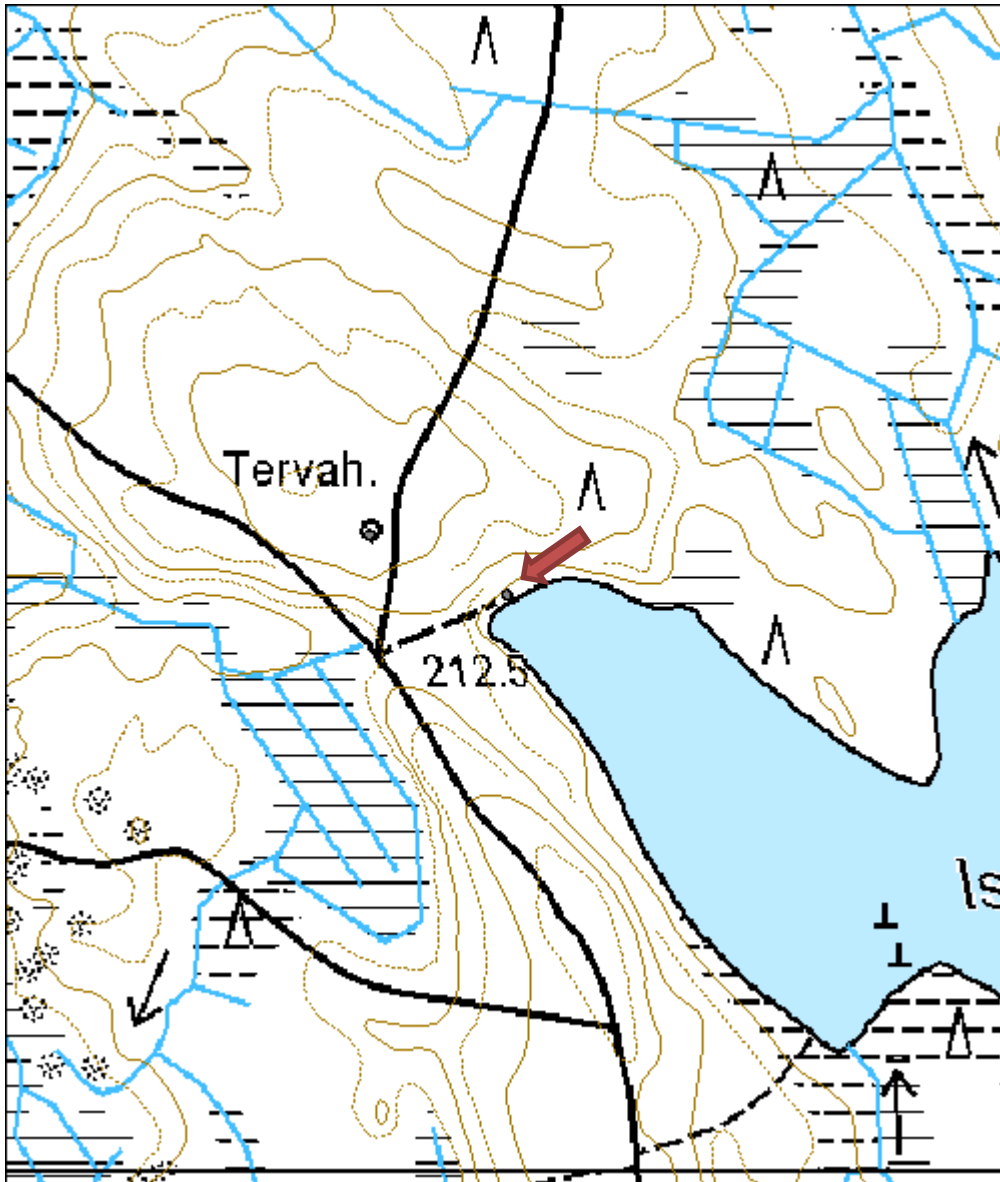
Viranomaisrekisterinro:		Kunto:	1 Hyvä
Arvotus:	8 Muu suojeluarvo	Olotila:	2 Ei käytössä
Selitys:		Kohteen suojelu:	9 Muu suojeluarvo
		Selitys:	

Ympäristön suojelu:	0 Ei määritelty
Selitys:	



Kuopparakenne, kuvattu lounaasta.

Kohdetyyppi:	99 Muu/määrittelemätön	Copyright:	© Metsähallitus 2008 © Maanmittauslaitos 1/MML/08
Koordinaatit:	X 6960499, Y 3376537, Z 215	Mittakaava:	1:5000



Tervakukkuri 2 kuopparakenne

MH-tunnus: 112522

Kohdetyyppi:	99 Muu/määrittelemätön	Haltija:	121 Metsätalous Länsi-Suomi
Ajoitus:	7116 Uusi aika	Ylläpitäjä:	121 Metsätalous Länsi-Suomi
Rakentamisvuosi:		Kunta:	729 Saarijärvi
Lukumäärä:	2		

Koordinaattiselitys:		Geometria tuotettu:	4 Gps-mittaus, korjaamaton
Koordinaatit:	X 6956095, Y 3379171, Z 214	Löydöt:	

Taustatiedot

Kohde havaittiin 20.7.2010 tarkistettaessa Tervakukkuri N -kivikautista asuinpaikkaa.

Ympäristön kuvaus

Kohde sijaitsee Kiesimenjärven luoteispuolella, mäen itäpuolisessa rinteessä.

Kohteen kuvaus

Rinteessä on ainakin kaksi noin 2 x 1 metrin kokoista vain 20-30 cm syvää kuopannetta.

Kohteen rajaus

Kohteen rajaus on pistemäinen.

Tulkinta

Kuopparakenteiden funktio on tuntematon. Niiden sijainti rinteessä, järven läheisyydessä voi viitata jonkinlaiseen työ- ja valmistuspaikkaan.

Lisätietoja
Toimenpiteet
Tarkastukset

Tila: 3 Toteutettu Laji: 6 Suojeluarvojen tarkastus Tarkastusvuosi: 2010
 Tarkastuspvm: 20.7.2010 Tarkastaja: R. Mustonen
 Kuvaus: KMO kulttuuriperintöinventointi Jyväskylän seutu

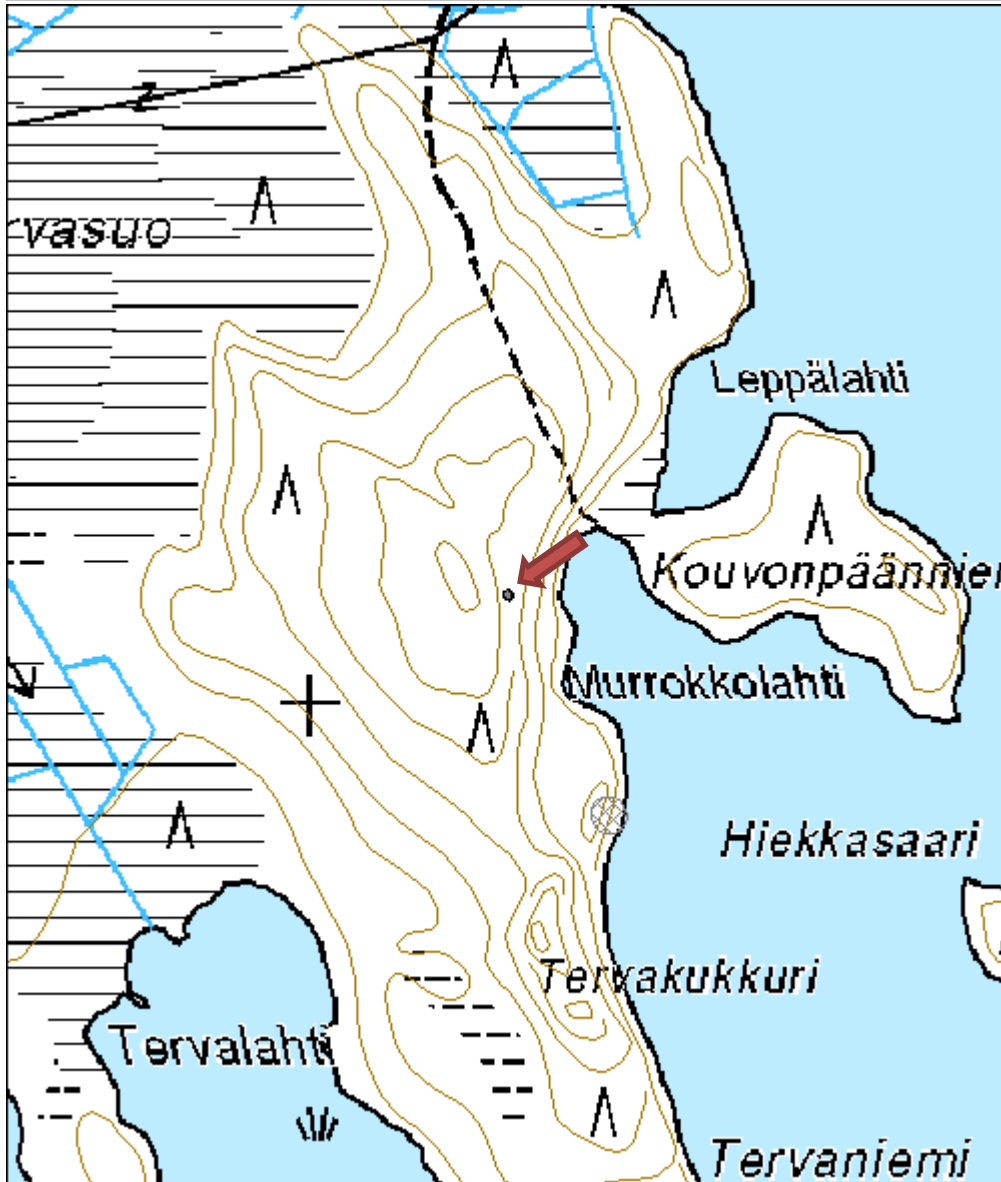
Viranomaisrekisterinro:		Kunto:	2 Keskinertainen
Arvotus:	8 Muu suojeluarvo	Olotila:	2 Ei käytössä
Selitys:		Kohteen suojelu:	9 Muu suojeluarvo
		Selitys:	

Ympäristön suojelu:	0 Ei määritelty
Selitys:	



Kuopparakenne, kuvattu etelästä.

Kohdetyyppi:	99 Muu/määrittelemätön	Copyright:	© Metsähallitus 2008 © Maanmittauslaitos 1/MML/08
Koordinaatit:	X 6956095, Y 3379171, Z 214	Mittakaava:	1:5000



Iso-Renkanen rakennus jäännös

MH-tunnus: 110747

Kohdetyyppi:	1 Asuinpaikat	Haltija:	121 Metsätalous Länsi-Suomi
Ajoitus:	7116 Uusi aika	Ylläpitäjä:	121 Metsätalous Länsi-Suomi
Rakentamisvuosi:		Kunta:	729 Saarijärvi
Lukumäärä:	1		

Koordinaattiselitys:		Geometria tuotettu:	4 Gps-mittaus, korjaamaton
Koordinaatit:	X 6954245, Y 3381905, Z 203	Löydöt:	

Taustatiedot

Kohde havaittiin inventoinnissa 17.8.2010. Haastattelussa oli mainittu vanha asutus Iso-Renkanen -järven tienoilla, mutta vihjeen sijaintitieto poikkeaa löydetyistä kohteista.

Ympäristön kuvaus

Kohde sijaitsee Iso-Renkanen -järven länsipuolella, metsäautotien kääntöpaikan koillispuolella. Ympäristöllä on soistunutta maastoa.

Kohteen kuvaus

Kohteessa on kivikasa ja kuoppa, sekä ympäröivä suorakaiteen muotoinen valli. Kivikasan päälle on kaatunut puu, joka häiritsee havainnointia, mutta on mahdollista, että kyseessä on multapenkkojen päälle tehdyn rakennuksen rauniot. Rakenteen koko on noin 3 x 4 metriä.

Kohteen rajaus

Kohteen rajaus on pistemäinen

Tulkinta

Mahdolliset rakennuksen rauniot.

Lisätietoja
Toimenpiteet
Tarkastukset

Tila: 3 Toteutettu Laji: 6 Suojeluarvojen tarkastus Tarkastusvuosi: 2010
 Tarkastuspvm: 17.8.2010 Tarkastaja: R. Mustonen
 Kuvaus: KMO kulttuuriperintöinventointi Jyväskylän seutu

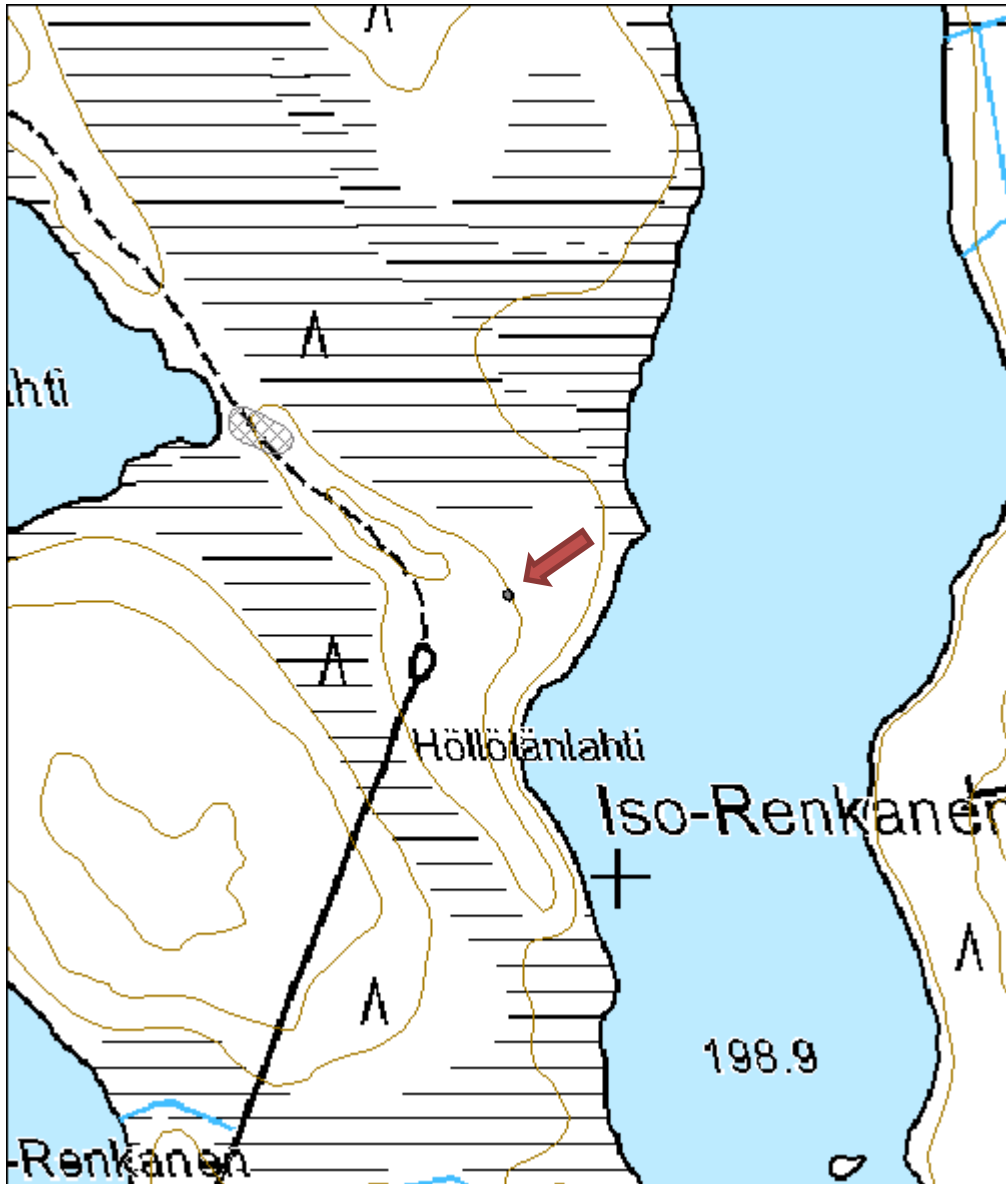
Viranomaisrekisterinro:		Kunto:	3 Huono
		Olotila:	2 Ei käytössä
Arvotus:	8 Muu suojeluarvo	Kohteen	9 Muu suojeluarvo

Selitys:	suojelu:
	Selitys:
Ympäristön suojelu:	0 Ei määritelty
Selitys:	



Rakennuksen perustuksen kulmaa ja kellarikuoppa, kuvattu etelästä.

Kohdetyyppi:	1 Asuinpaikat	Copyright:	© Metsähallitus 2008 © Maanmittauslaitos 1/MML/08
Koordinaatit:	X 6954245, Y 3381905, Z 203	Mittakaava:	1:5000



MURTOLAMPI KÄMPPÄ 1
MH-tunnus: 1444

Kohdetyyppi:	1 Asuinpaikat	Haltija:	121 Metsätalous Länsi-Suomi
Ajoitus:	1311 Vuokratupa	Ylläpitäjä:	121 Metsätalous Länsi-Suomi
Rakentamisvuosi:	1954	Kunta:	729 Saarijärvi
Lukumäärä:	1		

Koordinaattiselitys:		Geometria tuotettu:	5 Mml maastotietokanta
Koordinaatit:	X 6950337, Y 3381418	Löydöt:	

Taustatiedot

Kohde on merkitty Reiskaan.

Ympäristön kuvaus

Kämppä sijaitsee Murtolammen pohjoisrannalla kangasmaastossa.

Kohteen kuvaus

Kämppä on hyväkuntoinen. Tarkempia tietoja Rakennus-välilehdellä

Kohteen rajaus

Pistemäinen

Tulkinta

Rakennus

Lisätietoja
Toimenpiteet
Tarkastukset

Tila: 3 Toteutettu Laji: 6 Suojeluarvojen tarkastus Tarkastusvuosi: 2010
 Tarkastuspvm: 18.8.2010 Tarkastaja: R. Mustonen
 Kuvaus: KMO kulttuuriperintöinventointi Jyväskylän seutu

Viranomaisrekisterinro:		Kunto:	1 Hyvä
Arvotus:	8 Muu suojeluarvo	Olotila:	1 Käytössä
Selitys:		Kohteen suojelu:	9 Muu suojeluarvo
		Selitys:	

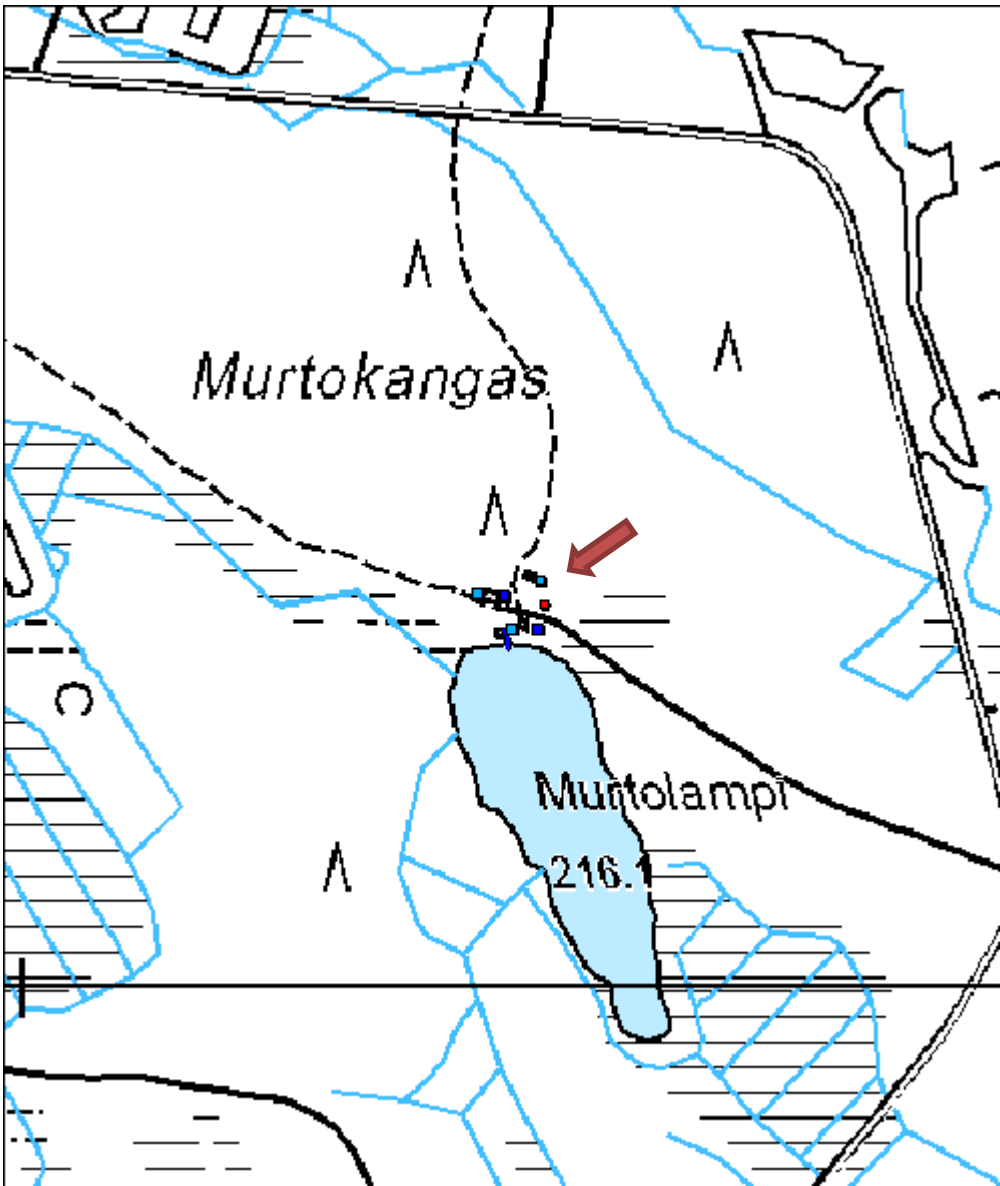
Ympäristön	0 Ei määriteltä
-------------------	-----------------

suojelu:	
Selitys:	



Murtolammen kämppä, kuvattu kaakosta.

Kohdetyyppi:	1 Asuinpaikat	Copyright:	© Metsähallitus 2008 © Maanmittauslaitos 1/MML/08
Koordinaatit:	X 6950337, Y 3381418	Mittakaava:	1:5000



Raja-aho asuinpaikka

MH-tunnus: 106001

Kohdetyyppi:	1 Asuinpaikat	Haltija:	121 Metsätalous Länsi-Suomi
Ajoitus:	7116 Uusi aika	Ylläpitäjä:	121 Metsätalous Länsi-Suomi
Rakentamisvuosi:		Kunta:	729 Saarijärvi
Lukumäärä:	1		

Koordinaattiselitys:		Geometria tuotettu:	4 Gps-mittaus, korjaamaton
Koordinaatit:	X 6956300, Y 3381735, Z 208	Löydöt:	

Taustatiedot

Kohteesta saatiin tieto haastattelussa.

Ympäristön kuvaus

Kohde sijaitsee Paajalan kylän itäosissa, Moksi-järven kaakkoispuolella. Kohteesta on Järvenpään talolle matkaa 200 metriä. Kuviolla on varttunutta kasvatusmetsää.

Kohteen kuvaus

Raja-ahon talosta on jäljellä tiili- ja peltirakenteisen kaksoisuunin jäänteet ja 4 x 4 metrin kokoinen kellarikuoppa uunin luoteispuolella. Rakennuksen perustukset ovat betoniset ja niiden koko on 9 x 9 metriä. Järvenpään talosta kerrottiin, että talo on purettu 1950-luvulla perheen muuttaessa pois ja kauempana talosta ovat olleet myös sauna ja navetta. Raunioituneen talon pihalla kasvoi punaherukkaa ja ruusuja.

Kohteen rajausta

Kohteen rajausta on pistemäinen.

Tulkinta

Raja-ahon talon rauniot.

Lisätietoja
Toimenpiteet
Tarkastukset

 Tila: 3 Toteutettu Laji: 6 Suojeluarvojen tarkastus Tarkastusvuosi: 2010
 Tarkastuspvm: 18.8.2010 Tarkastaja: R. Mustonen
 Kuvaus: KMO kulttuuriperintöinventointi

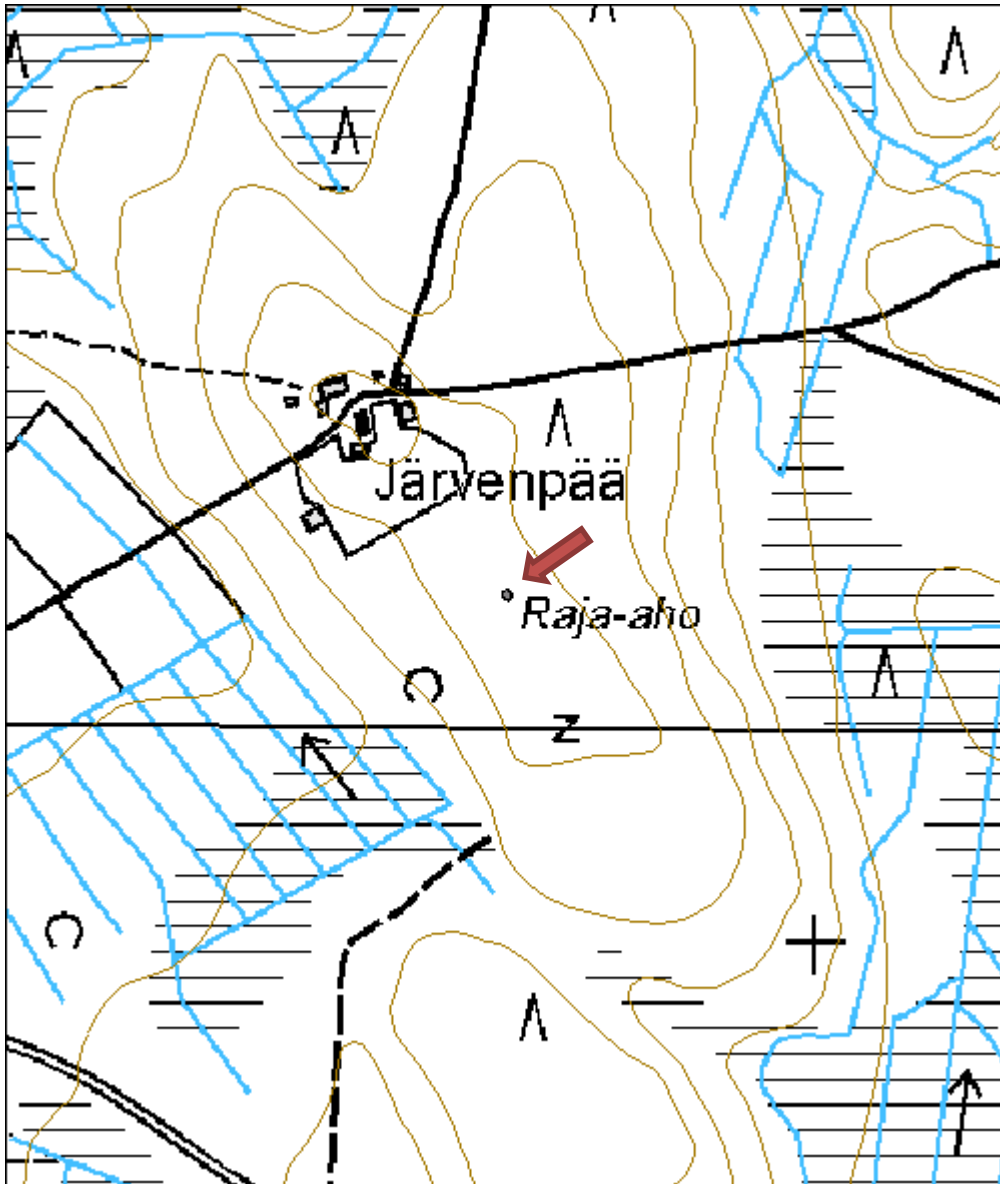
Viranomaisrekisterinro:	Kunto:	2 Keskinertainen
	Olotila:	2 Ei käytössä

Arvotus:	8 Muu suojeluarvo	Kohteen suojelu:	9 Muu suojeluarvo
Selitys:		Selitys:	
Ympäristön suojelu:	0 Ei määritelty		
Selitys:			



Rakennuksen kellarikuoppaa, kuvattu luoteesta.

Kohdetyyppi:	1 Asuinpaikat	Copyright:	© Metsähallitus 2008 © Maanmittauslaitos 1/MML/08
Koordinaatit:	X 6956300, Y 3381735, Z 208	Mittakaava:	1:5000



HUHTAPURON KÄMPPÄ	MH-tunnus: 4910
--------------------------	------------------------

Kohdetyyppi: 1 Asuinpaikat	Haltija: 121 Metsätalous Länsi-Suomi
Ajoitus: 1311 Vuokratupa	Ylläpitäjä: 121 Metsätalous Länsi-Suomi
Rakentamisvuosi: 1950	Kunta: 850 TOIVAKKA
Lukumäärä: 6	

Koordinaattiselitys:	Geometria tuotettu: 5 Mml maastotietokanta
Koordinaatit: X 6882823, Y 3459454, Z 175	Löydöt:

Taustatiedot

Teija Ahola on tehnyt kämpästä selvityksen, johon oheiset tiedot perustuvat.

Ympäristön kuvaus

Kämpä on kahden metsäautotien risteyksessä. Ympäriällä on kangasmetsää, jossa on nuorta kasvatusmetsikköä.

Kohteen kuvaus

Kohteessa on kämpä, hevostalli, sauna, varasto, kellari ja WC. Kämpä on rakennettu vuosina 1945-49.1970-luvulle asti kämpällä asuivat kämppäemäntä Saimi Nikonen ja metsuri Veikko Nikonen.

Kohteen rajaus

Pistemäinen

Tulkinta

Hyväkuntoinen kämppäkokonaisuus.

Lisätietoja
Toimenpiteet
Tarkastukset

Tila: 3 Toteutettu Laji: 6 Suojeluarvojen tarkastus Tarkastusvuosi: 2010
 Tarkastuspvm: 25.5.2010 Tarkastaja: R. Mustonen
 Kuvaus: KMO kulttuuriperintöinventointi Jyväskylän seutu

Viranomaisrekisterinro:	Kunto: 2 Keskinertainen
	Olotila: 1 Käytössä
Arvotus: 8 Muu suojeluarvo	Kohteen 9 Muu suojeluarvo

Selitys:	suojelu:
Selitys:	Selitys:
Ympäristön suojelu:	0 Ei määritelty
Selitys:	

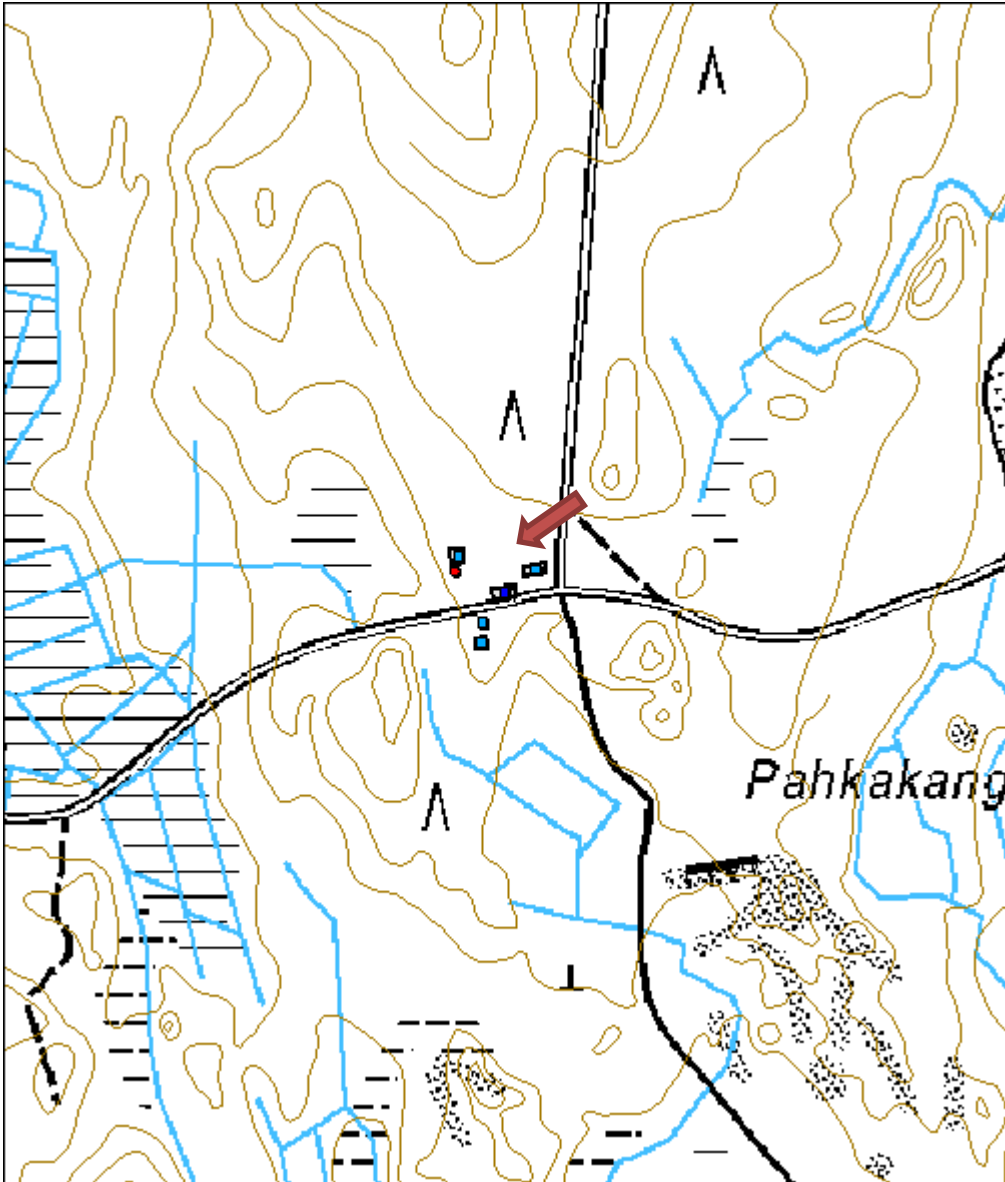


Metsätyömiesten makuutilat.



Kämppä, kuvattu koillisesta.

Kohdetyyppi:	1 Asuinpaikat	Copyright:	© Metsähallitus 2008 © Maanmittauslaitos 1/MML/08
Koordinaatit:	X 6882823, Y 3459454, Z 175	Mittakaava:	1:5000



Oinasvuori valmistuspaikka

MH-tunnus: 110582

Kohdetyyppi:	9 Valmistuspaikat/työpaikat	Haltija:	121 Metsätalous Länsi-Suomi
Ajoitus:	7116 Uusi aika	Ylläpitäjä:	121 Metsätalous Länsi-Suomi
Rakentamisvuosi:		Kunta:	850 TOIVAKKA
Lukumäärä:	1		

Koordinaattiselitys:		Geometria tuotettu:	4 Gps-mittaus, korjaamaton
Koordinaatit:	X 6884160, Y 3451733, Z 150	Löydöt:	

Taustatiedot

Tieto kohteesta saatiin haastattelussa. Kohde on myös merkitty SutiGis:in huomautuskenttään.

Ympäristön kuvaus

Kohde sijaitsee Oinasvuoren kupeessa, soistuneen ojan varrella, jossa on varttunutta kasvatusmetsikköä.

Kohteen kuvaus

Ojan varrella on pontikankeitossa käytettyjä ruostuneita kattiloita, tynnyri ja pannuja.

Kohteen rajaus

Pistemäinen

Tulkinta

Pontikankeittopaikka

Lisätietoja
Toimenpiteet
Tarkastukset

 Tila: 3 Toteutettu Laji: 6 Suojeluarvojen tarkastus Tarkastusvuosi: 2010
 Tarkastuspvm: 9.6.2010 Tarkastaja: R. Mustonen
 Kuvaus: KMO Kulttuuriperintöinventointi Jyväskylän seutu

Viranomaisrekisterinro:		Kunto:	3 Huono
Arvotus:	99 Ei suojeluarvoa	Olotila:	2 Ei käytössä
Selitys:		Kohteen suojelu:	99 Ei suojeluarvoa
		Selitys:	

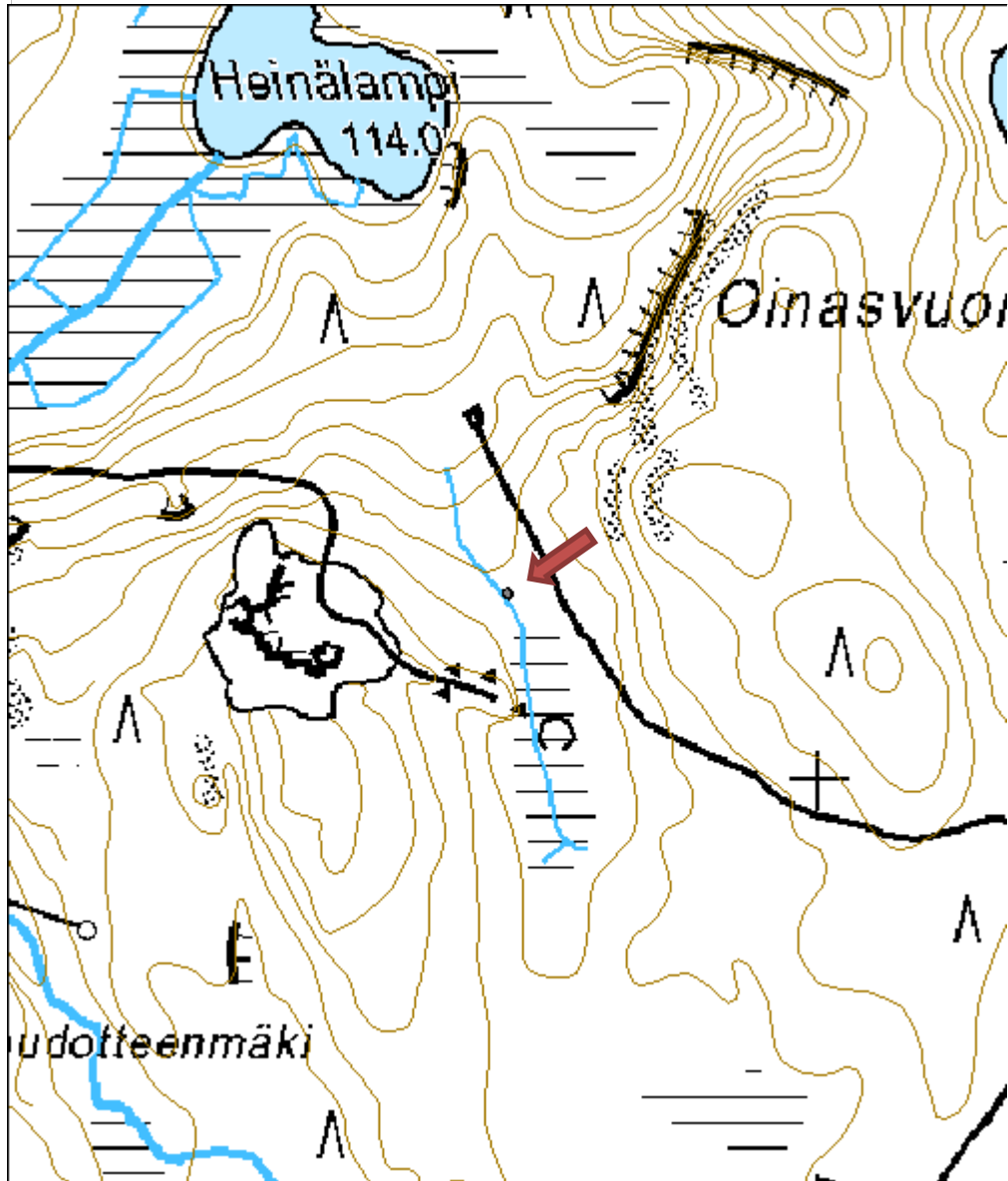
Ympäristön	0 Ei määritelty
-------------------	-----------------

suojelu:	
Selitys:	



Pontikankeittovälineitä puron varrella.

Kohdetyyppi:	9 Valmistuspaikat/työpaikat	Copyright:	© Metsähallitus 2008 © Maanmittauslaitos 1/MML/08
Koordinaatit:	X 6884160, Y 3451733, Z 150	Mittakaava:	1:5000



Vookelinselkä kiviröykkiö

MH-tunnus: 112003

Kohdetyyppi:	9 Valmistuspaikat/työpaikat	Haltija:	121 Metsätalous Länsi-Suomi
Ajoitus:	7116 Uusi aika	Ylläpitäjä:	121 Metsätalous Länsi-Suomi
Rakentamisvuosi:		Kunta:	850 TOIVAKKA
Lukumäärä:	10		

Koordinaattiselitys:		Geometria tuotettu:	4 Gps-mittaus, korjaamaton
Koordinaatit:	X 6883448, Y 3454319, Z 161	Löydöt:	

Taustatiedot

Kohde on merkitty SutiGis:iin.

Ympäristön kuvaus

Kohde sijaitsee Vookelinselän länsipuolella, lähellä rantaa. Kohteen pohjoispuolella on kesämökkejä ja eteläpuolella Rantalalan tila. Rannan tuntumassa on sekametsää.

Kohteen kuvaus

Tasanteella on lukuisia peltoröykkiöitä. Suurimmat ovat halkaisijaltaan noin kolme metriä ja pienimmät noin yhden metrin. Röykkiöitä on myös yksityisen maanomistajan puolella. Rannan tuntumassa on pontikankeittopannuja. Rantatasanteelle tehtiin lapiolla muutamia koepistoja, mutta mitään poikkeavaa ei havaittu.

Kohteen rajaus

Kohteen rajaus on aluemainen.

Tulkinta

Peltoröykkiöitä.

Lisätietoja
Toimenpiteet
Tarkastukset

Tila: 3 Toteutettu Laji: 6 Suojeluarvojen tarkastus Tarkastusvuosi: 2010
 Tarkastuspvm: 9.6.2010 Tarkastaja: R. Mustonen
 Kuvaus: KMO kulttuuriperintöinventointi Jyväskylän seutu

Viranomaisrekisterinro:		Kunto:	1 Hyvä
		Olotila:	2 Ei käytössä
Arvotus:	8 Muu suojeluarvo	Kohteen	9 Muu suojeluarvo

Selitys:		suojelu:	
Selitys:		Selitys:	
Ympäristön suojelu:	0 Ei määritelty		
Selitys:			



Yleiskuva kiviröykkiöalueesta, kuvattu länsiluoteesta..

Kohdetyyppi:	9 Valmistuspaikat/työpaikat	Copyright:	© <i>Metsähallitus</i> 2008 © <i>Maanmittauslaitos 1/MML/08</i>
Koordinaatit:	X 6883448, Y 3454319, Z 161	Mittakaava:	1:5000



Töllin kirkko tarinapaikka

MH-tunnus: 110548

Kohdetyyppi:	17 Kivi- ja maarakenteet	Haltija:	121 Metsätalous Länsi-Suomi
Ajoitus:	7116 Uusi aika	Ylläpitäjä:	121 Metsätalous Länsi-Suomi
Rakentamisvuosi:		Kunta:	850 TOIVAKKA
Lukumäärä:	1		

Koordinaattiselitys:		Geometria tuotettu:	9 Muu tuottamistapa
Koordinaatit:	X 6883371, Y 3462225, Z 200	Löydöt:	

Taustatiedot

Tieto kohteesta ja opastus paikalle Jari Sirviöltä.

Ympäristön kuvaus

Kuviolla on siemenviljelmä, jonka puusto on uudistuskypsää metsikköä. Kohde sijaitsee mäen rinteessä tasanteen reunalla.

Kohteen kuvaus

Kohde muodostuu halkeilleista luonnonkivistä, jotka muodostavat keskelleen "alttarin". Tarinoiden mukaan paikalla on pidetty jumalanpalveluksia ja alttarilta on tarjottu ehtoollista.

Kohteen rajaus

Pistemäinen.

Tulkinta

Tarinapaikka.

Lisätietoja
Toimenpiteet
Tarkastukset

Tila: 3 Toteutettu Laji: 6 Suojeluarvojen tarkastus Tarkastusvuosi: 2010
 Tarkastuspvm: 25.5.2010 Tarkastaja: R. Mustonen
 Kuvaus: KMO kulttuuriperintöinventointi Jyväskylän seutu

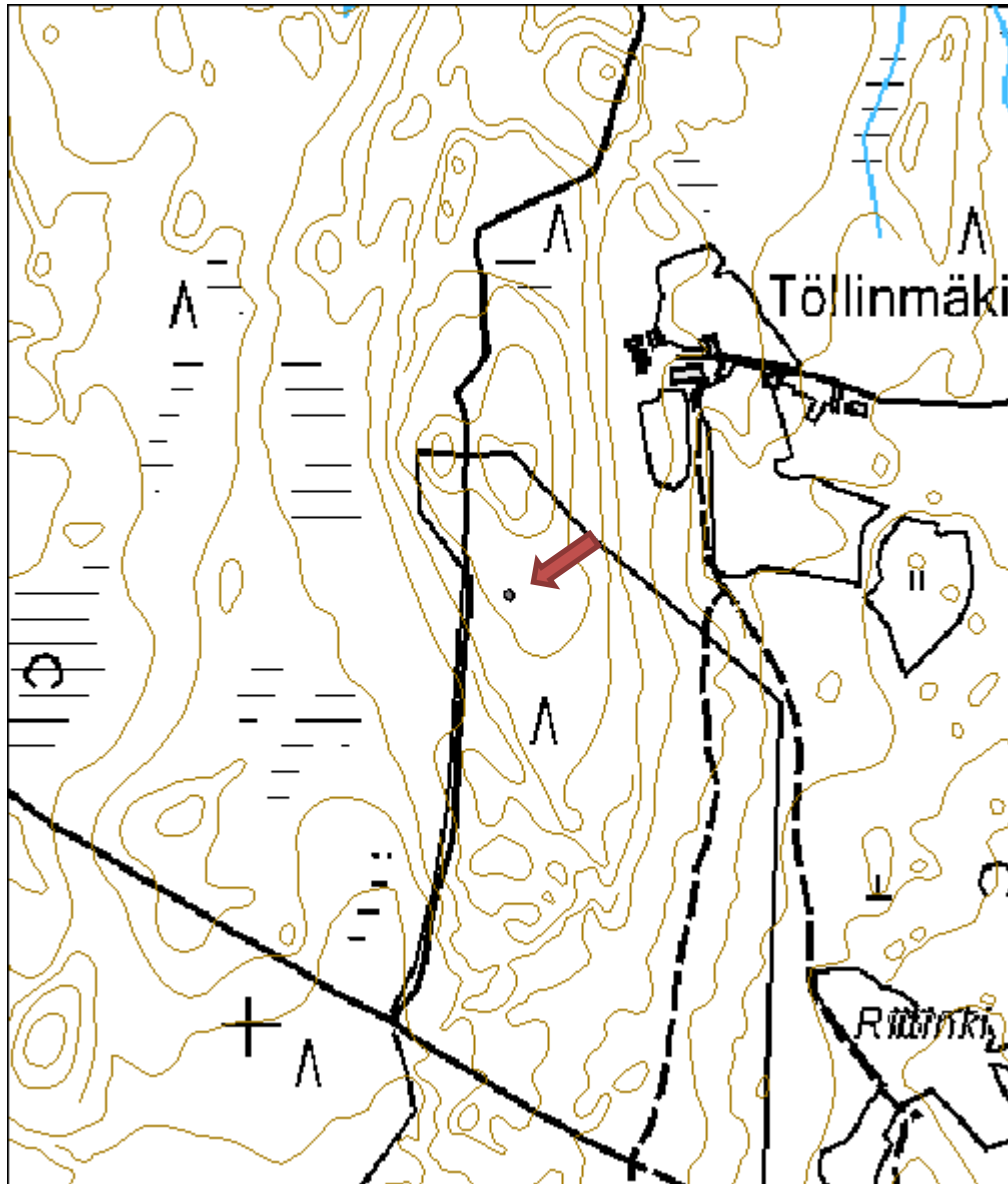
Viranomaisrekisterinro:		Kunto:	1 Hyvä
Arvotus:	8 Muu suojeluarvo	Olotila:	2 Ei käytössä
Selitys:		Kohteen suojelu:	9 Muu suojeluarvo
		Selitys:	

Ympäristön suojelu:	0 Ei määritelty
Selitys:	



Kivien väliin muodostuu "alttari", kuvattu kaakosta.

Kohdetyyppi:	17 Kivi- ja maarakenteet	Copyright:	© Metsähallitus 2008 © Maanmittauslaitos 1/MML/08
Koordinaatit:	X 6883371, Y 3462225, Z 200	Mittakaava:	1:5000



Herrasenaho merkkipuu

MH-tunnus: 110563

Kohdetyyppi:	11 Taide/muistomerkit	Haltija:	121 Metsätalous Länsi-Suomi
Ajoitus:	7116 Uusi aika	Ylläpitäjä:	121 Metsätalous Länsi-Suomi
Rakentamisvuosi:		Kunta:	850 TOIVAKKA
Lukumäärä:	1		

Koordinaattiselitys:		Geometria tuotettu:	9 Muu tuottamistapa
Koordinaatit:	X 6886675, Y 3457876, Z 195	Löydöt:	

Taustatiedot

Kohde mainittiin useassa haastattelussa.

Ympäristön kuvaus

Kohde sijaitsee Toivakan Varikon eteläpuolella, tien reunassa. Kuvio on hakattu.

Kohteen kuvaus

Tien vieressä sijaitsee rauhoitettu petäjä, johon on kaiverrettu nimikirjaimia. Suurin osa kaiveruksista on kaarnan päällä ja ajoitukseltaan melko nuoria.

Kohteen rajaus

Kohteen rajaus on pistemäinen.

Tulkinta

Muistopuu

Lisätietoja
Toimenpiteet
Tarkastukset

Tila: 3 Toteutettu Laji: 6 Suojeluarvojen tarkastus Tarkastusvuosi: 2010
 Tarkastuspvm: 4.6.2010 Tarkastaja: R. Mustonen
 Kuvaus: KMO kulttuuriperintöinventointi Jyväskylän seutu

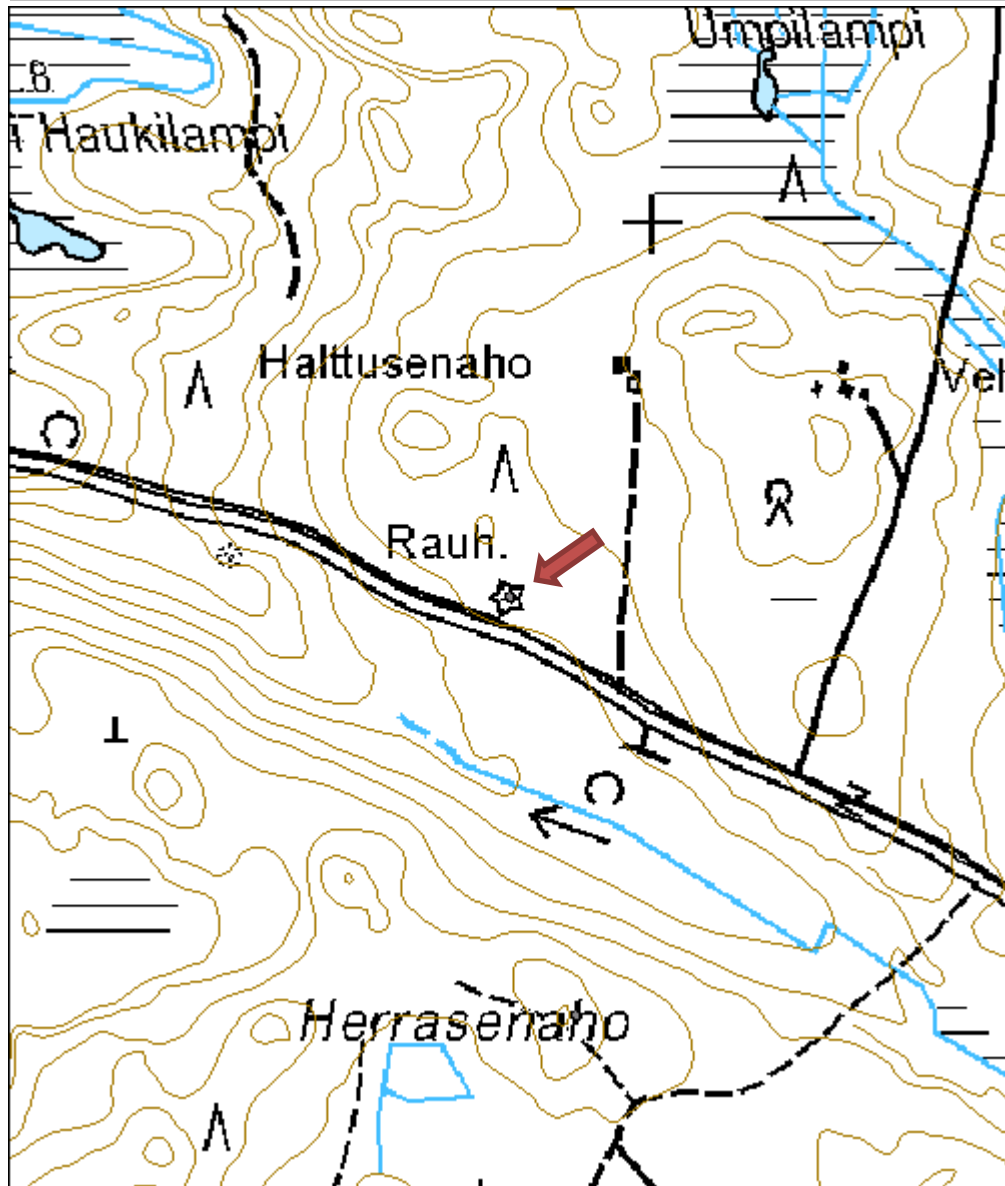
Viranomaisrekisterinro:		Kunto:	1 Hyvä
Arvotus:	8 Muu suojeluarvo	Olotila:	2 Ei käytössä
Selitys:		Kohteen suojelu:	9 Muu suojeluarvo
		Selitys:	

Ympäristön suojelu:	0 Ei määritelty
Selitys:	



Herrasenahon rauhoitettu merkipuu.

Kohdetyyppi:	11 Taide/muistomerkit	Copyright:	© Metsähallitus 2008 © Maanmittauslaitos 1/MML/08
Koordinaatit:	X 6886675, Y 3457876, Z 195	Mittakaava:	1:5000



Herrasenaho 2 rakennus jäännös

MH-tunnus: 113061

Kohdetyyppi:	1 Asuinpaikat	Haltija:	121 Metsätalous Länsi-Suomi
Ajoitus:	7116 Uusi aika	Ylläpitäjä:	121 Metsätalous Länsi-Suomi
Rakentamisvuosi:		Kunta:	850 TOIVAKKA
Lukumäärä:	3		

Koordinaattiselitys:		Geometria tuotettu:	4 Gps-mittaus, korjaamaton
Koordinaatit:	X 6886314, Y 3457934, Z 214	Löydöt:	

Taustatiedot

Kohde mainittiin useassa haastattelussa.

Ympäristön kuvaus

Kohde sijaitsee Toivakan Varikon eteläpuolella. Herrasenahon tilalle on perustettu siemenviljelmä, jolla on tiheä aluskasvillisuus.

Kohteen kuvaus

Paikalla on rakennuksen kiviperustusten jäänteitä. Kohteen koordinaatit on otettu niiden kohdalta. Jäänteistä noin 15 metriä kaakkoon, vanhan talolle johtaneen tien koillispuolella on avonainen kiviseinäinen kaivo, jossa on vettä. Rakennuksen jäänteistä noin 100 metriä eteläkaakkoon on pystyssä osittain lahonnut rakennus.

Kohteen rajausta

Kohteen rajausta on pistemäinen. Piste on rakennuksen jäänteiden kohdalla.

Tulkinta

Herrasenahon tilan rakennusten jäänteitä.

Lisätietoja
Toimenpiteet
Tarkastukset

Tila: 3 Toteutettu Laji: 6 Suojeluarvojen tarkastus Tarkastusvuosi: 2010
 Tarkastuspvm: 30.6.2010 Tarkastaja: R. Mustonen
 Kuvaus: KMO kulttuuriperintöinventointi Jyväskylän seutu

Viranomaisrekisterinro:		Kunto:	3 Huono
		Olotila:	2 Ei käytössä
Arvotus:	8 Muu suojeluarvo	Kohteen	9 Muu suojeluarvo

Selitys:	suojelu:
	Selitys:
Ympäristön suojelu:	0 Ei määritelty
Selitys:	

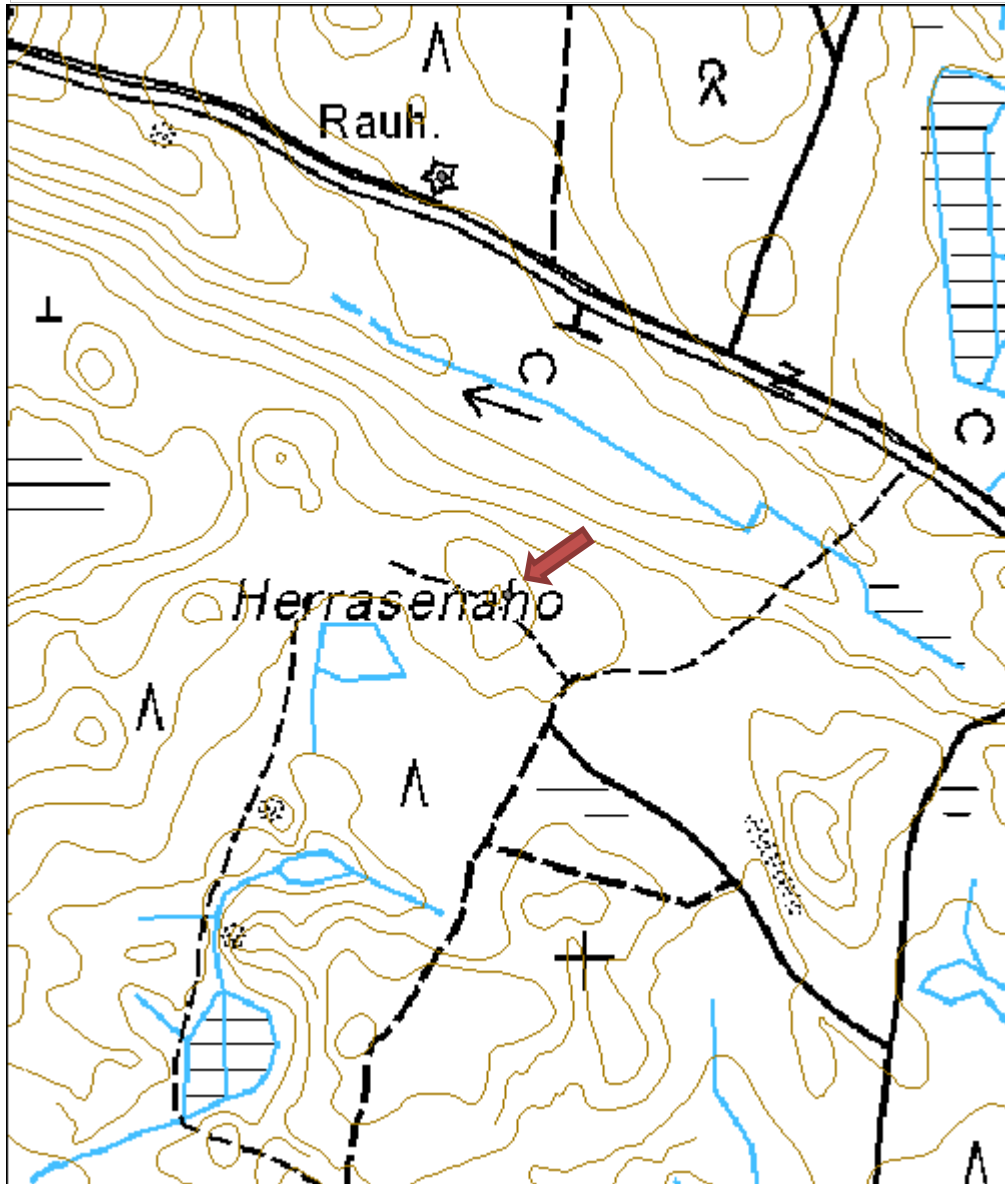


Kartta Herrasenahon rakenteista.



Herrasenahon kaivo.

Kohdetyyppi:	1 Asuinpaikat	Copyright:	© Metsähallitus 2008 © Maanmittauslaitos 1/MML/08
Koordinaatit:	X 6886314, Y 3457934, Z 214	Mittakaava:	1:5000



Kukkula rakennus jäännös

MH-tunnus: 112569

Kohdetyyppi:	1 Asuinpaikat	Haltija:	121 Metsätalous Länsi-Suomi
Ajoitus:	7116 Uusi aika	Ylläpitäjä:	121 Metsätalous Länsi-Suomi
Rakentamisvuosi:		Kunta:	850 TOIVAKKA
Lukumäärä:	27		

Koordinaattiselitys:		Geometria tuotettu:	6 Digitointi, mittakaava $\geq 1:10000$
Koordinaatit:	X 6888015, Y 3458389, Z 210	Löydöt:	

Taustatiedot

Jari Sirviö opasti paikalle.

Ympäristön kuvaus

Kukkula sijaitsee Toivakan asevarikolla. Tila sijaitsee usean kuvion alueella. Asuinrakennuksen ympäristössä on varttunutta kasvatusmetsää, pihapiirissä taimikkoa ja talon pohjoispuolella uudistuskypsää metsikköä. Tien itäpuolella vanhalla peltoalueella on osin aukeaa ja osin varttunutta ja uudistuskypsää kasvatusmetsää. Kasvillisuus vaihtelee lehtomaisesta tuoreeseen kankaaseen.

Kohteen kuvaus

Asuinrakennus oli tarkastushetkellä paikallaan ja sen katto- ja seinärakenteet olivat kunnossa. Talo on kuitenkin tiettävästi myyty ja aiotaan siirtää. Asuinrakennuksen luoteispuolella on karjarakennuksen pohja. Vieressä on riistapelto, johon on kylvetty ohraa. Kuviolla 176, sen korkeimmalla kohdalla on vanhat rakennuksen jäännökset. Jäännösten joukossa on palaneita kiviä.

Asuinrakennuksen länsi- ja luoteispuoleisella alueella on lukuisia kiviröykkiöitä ja talon länsipuolella kulkee kiviäitä. Kiviäidan vieressä on kellarikuoppa.

Välittömästi tien vieressä, kohdassa, josta nykyään käännytään talon pihaan on kivi, jossa on hakkaus: 2.6.1963/8? RAIMO ASKOLIN S. 18.6. 1953. Kivi oli löytöhetkellä lähes täysin peittynyt maantiehiekkaan, mutta kaivettiin tarkastuksessa esille.

Tien itäpuolella on vanhaa peltoa ja lukuisia röykkiöitä. Röykkiöitä kartoitettiin yhteensä 21 kappaletta.

Kohteen rajaus

Tila on rajattu alueena.

Tulkinta

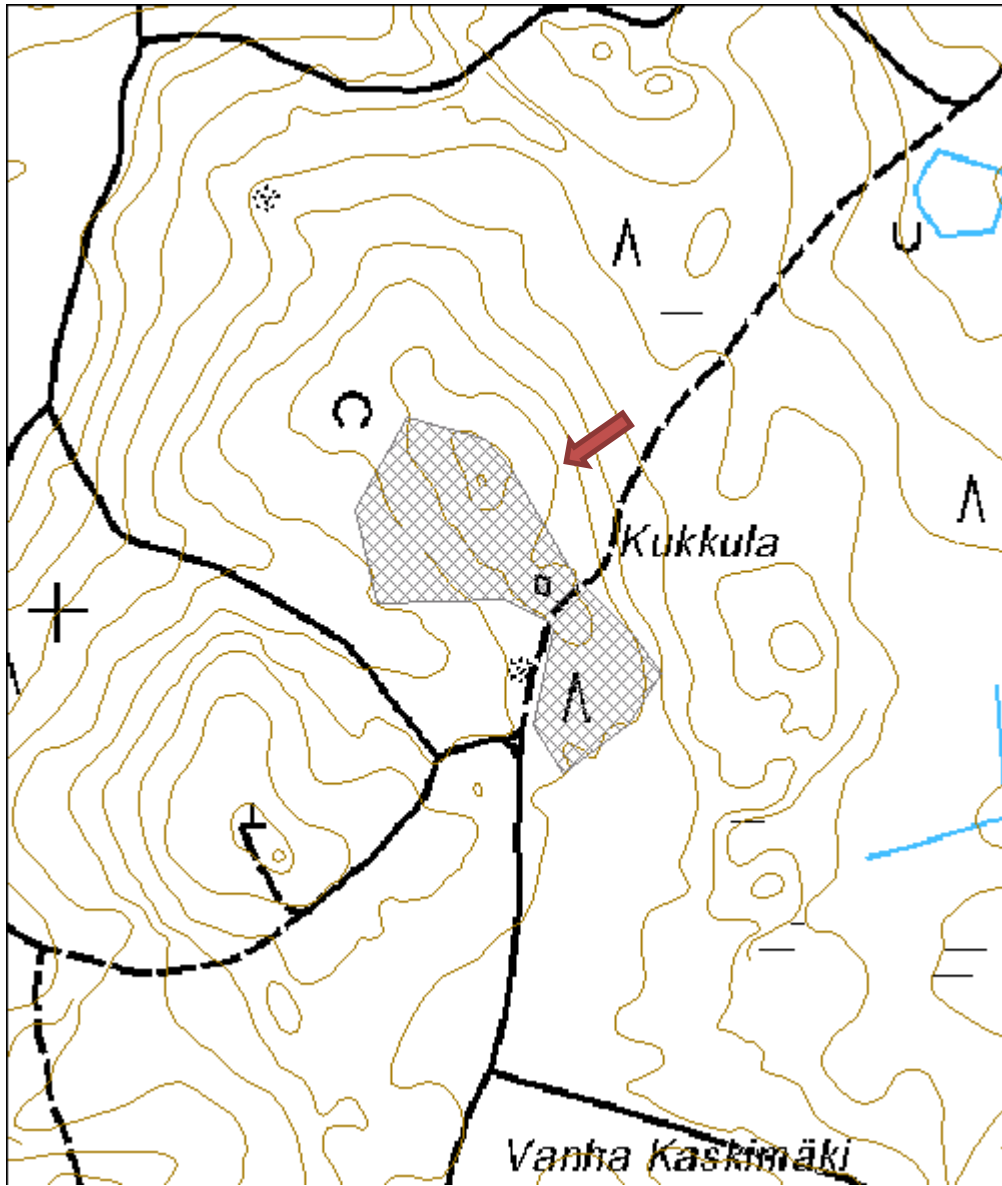
Vanha asuintila.

Lisätietoja

Jari Sirviö soitti tilalla asuneelle Pentti Askolinille, joka kertoi veljensä Raimo Askolinin hakanneen kirjoituksen kiveen huvin vuoksi. Hän kertoi myös pihan rakennuksen olleen rauniona jo hänen lapsuudessaan (1950-luvulla). Myös röykkiöt liittyvät hänen mukaansa aikaisempaan asutukseen.

Toimenpiteet

Kohdetyyppi:	1 Asuinpaikat	Copyright:	© Metsähallitus 2008 © Maanmittauslaitos 1/MML/08
Koordinaatit:	X 6888015, Y 3458389, Z 210	Mittakaava:	1:5000



Toivola rakennus jäännös
MH-tunnus: 112531

Kohdetyyppi:	1 Asuinpaikat	Haltija:	121 Metsätalous Länsi-Suomi
Ajoitus:	7116 Uusi aika	Ylläpitäjä:	121 Metsätalous Länsi-Suomi
Rakentamisvuosi:		Kunta:	850 TOIVAKKA
Lukumäärä:			

Koordinaattiselitys:		Geometria tuotettu:	6 Digitointi, mittakaava $\geq 1:10000$
Koordinaatit:	X 6889507, Y 3459918, Z 185	Löydöt:	

Taustatiedot

Tieto kohteesta saatu haastattelemalla Jari Sirviötä.

Ympäristön kuvaus

Lehtomaista kangasta, jossa uudistuskypsää metsikköä. Kohde sijaitsee Toivakan Varikon alueella.

Kohteen kuvaus

Asuinrakennuksesta jäljellä kiviperustus (12 x 8 metriä) ja kaksi alinta hirsikertaa. Säilynyt on myös kookas uuni ja yksittäisiä hirsii perustusten ympäristössä. Hirsirakenteessa on käytetty koirankaulasalvoksia. Rakennus on ollut pystyssä vielä 1980-luvulla (muistitieto, Jari Sirviö). Tilan aitta on viety Mustanlammen rantaan.

Ympäristössä on kiviaita, lukuisia kiviröykkiöitä ja vanhaa peltoa.

Kohteen rajaus

Aluerajaus.

Tulkinta

Vanhan asuintilan jäännökset.

Lisätietoja
Toimenpiteet
Tarkastukset

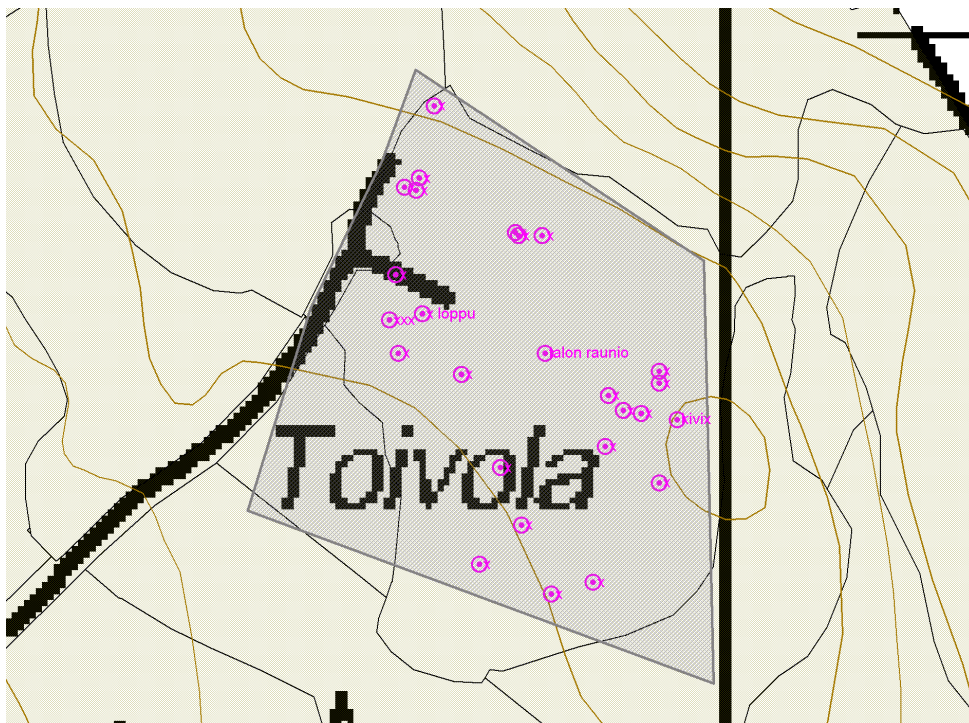
Tila: 3 Toteutettu Laji: 6 Suojeluarvojen tarkastus Tarkastusvuosi: 2010
 Tarkastuspvm: 29.6.2010 Tarkastaja: R. Mustonen
 Kuvaus: KMO kulttuuriperintöinventointi Jyväskylän seutu

Viranomaisrekisterinro:		Kunto:	2 Keskinertainen
		Olotila:	2 Ei käytössä
Arvotus:	8 Muu suojeluarvo	Kohteen	9 Muu suojeluarvo

Selitys:	suojelu:
Selitys:	Selitys:
Ympäristön suojelu:	0 Ei määritelty
Selitys:	

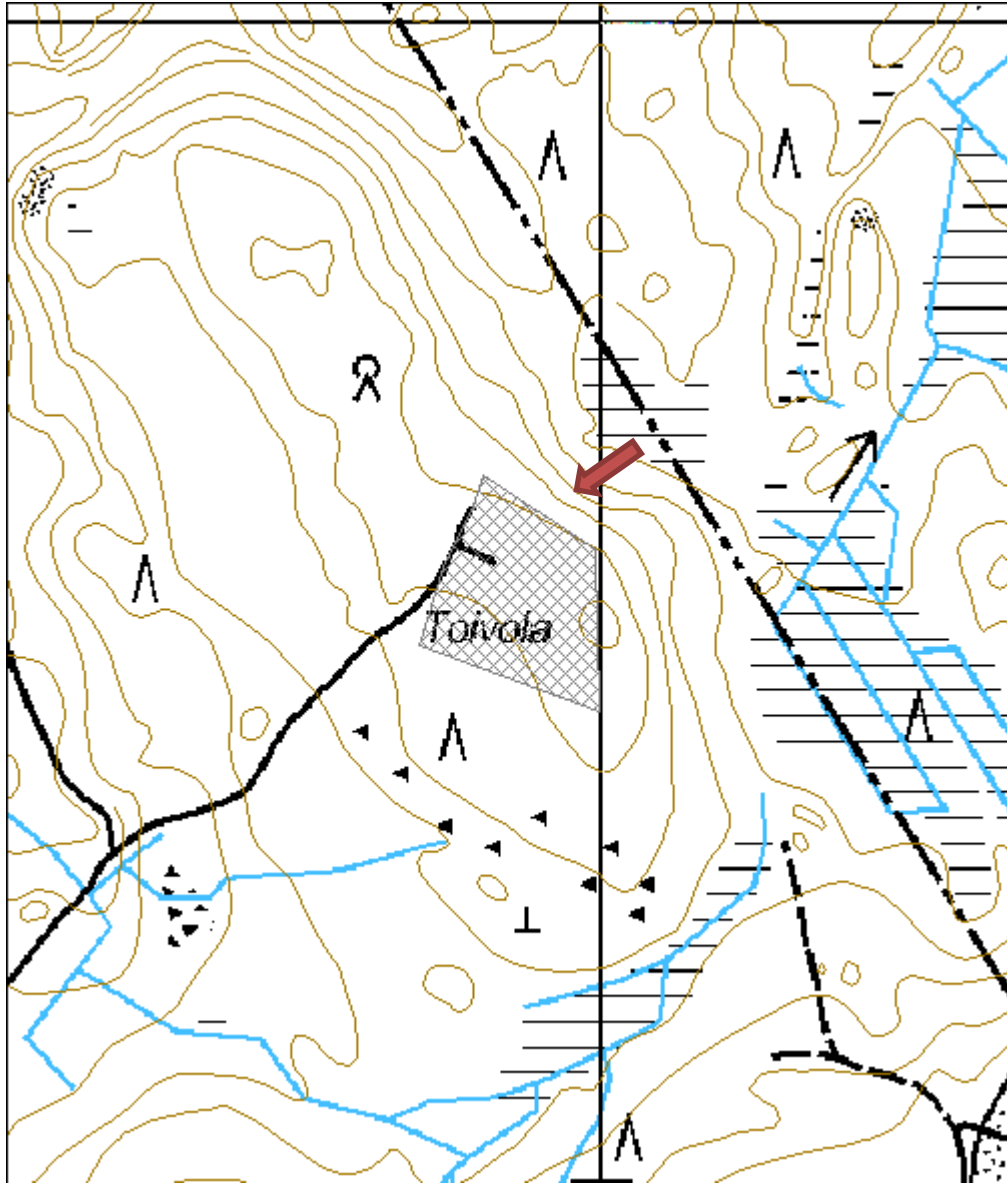


Rakennuksen perustukset, kuvattu luoteesta



Kartta Toivolan rakenteista.

Kohdetyyppi:	1 Asuinpaikat	Copyright:	© Metsähallitus 2008 © Maanmittauslaitos 1/MML/08
Koordinaatit:	X 6889507, Y 3459918, Z 185	Mittakaava:	1:5000



Vanha Kaskimäki rakennus jäännös

MH-tunnus: 112525

Kohdetyyppi:	1 Asuinpaikat	Haltija:	121 Metsätalous Länsi-Suomi
Ajoitus:	7116 Uusi aika	Ylläpitäjä:	121 Metsätalous Länsi-Suomi
Rakentamisvuosi:		Kunta:	850 TOIVAKKA
Lukumäärä:	3		

Koordinaattiselitys:		Geometria tuotettu:	4 Gps-mittaus, korjaamaton
Koordinaatit:	X 6887474, Y 3458543, Z 203	Löydöt:	

Taustatiedot

Jari Sirviö opasti kohteelle.

Ympäristön kuvaus

Kohde sijaitsee Toivakan Varikolla. Vanhalle tilalle on perustettu siemenviljelmä, jolla on tiheä aluskasvillisuus.

Kohteen kuvaus

Tilasta on jäljellä aidan pätkä ja kivikasa, joka voi olla hajotettua aitaa. Aidan eteläpäässä on iso kivi, joka on nostettu paikalle koneella. Tontin lounaisosassa on puinen varastorakennus, kooltaan 6 x 3 metriä (kuistin kanssa 6 x 5 metriä). Sen seinät ovat pystyssä, mutta katto on hajonnut. Myös kuistin laudoitus on rikki. Nurkkien alla on kivet.

Asuinrakennuksesta on jäljellä tiiliset uuninrauniot, betoniperustus, portaat ja kellari. Rakennuksen mitat ovat 10 x 13 metriä. Sen vieressä on pienen rakennuksen jäänteet, kooltaan 3 x 3 metriä. Raunioiden päällä on rauduskoivu. Pihalla kasvaa viinimarjaa ja lupiinia. Varastorakennuksen itäpuolella on syreeni.

Kohteen rajaus

Kohteenrajaus on pistemäinen. Piste on asuinrakennuksen raunioiden kohdalla. varastorakennus on merkitty peruskarttaan.

Tulkinta

Vanhan Kaskimäen tilan rakennusten raunioita.

Lisätietoja
Toimenpiteet
Tarkastukset

 Tila: 3 Toteutettu Laji: 6 Suojeluarvojen tarkastus Tarkastusvuosi: 2010
 Tarkastuspvm: 29.6.2010 Tarkastaja: R. Mustonen
 Kuvaus: KMO kulttuuriperintöinventointi Jyväskylän seutu

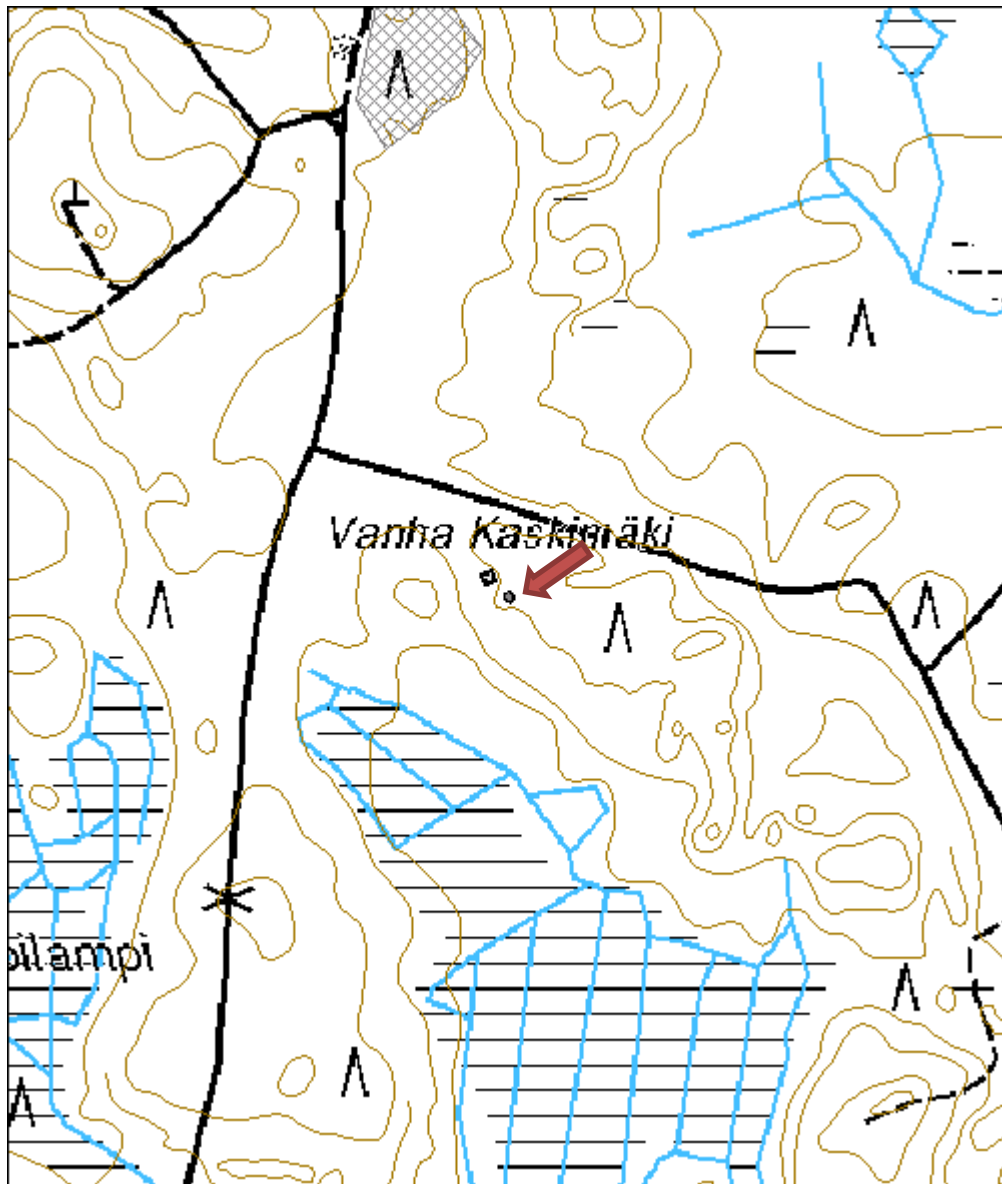
Viranomais-
Kunto: 3 Huono

rekisterinro:		Olotila: 2 Ei käytössä
Arvotus:	8 Muu suojeluarvo	Kohteen suojelu: 9 Muu suojeluarvo
Selitys:		Selitys:
Ympäristön suojelu:	0 Ei määritelty	
Selitys:		



Kartta rakenteista.

Kohdetyyppi:	1 Asuinpaikat	Copyright:	© Metsähallitus 2008 © Maanmittauslaitos 1/MML/08
Koordinaatit:	X 6887474, Y 3458543, Z 203	Mittakaava:	1:5000




Nallinkangas tervahauta

MH-tunnus: 110565

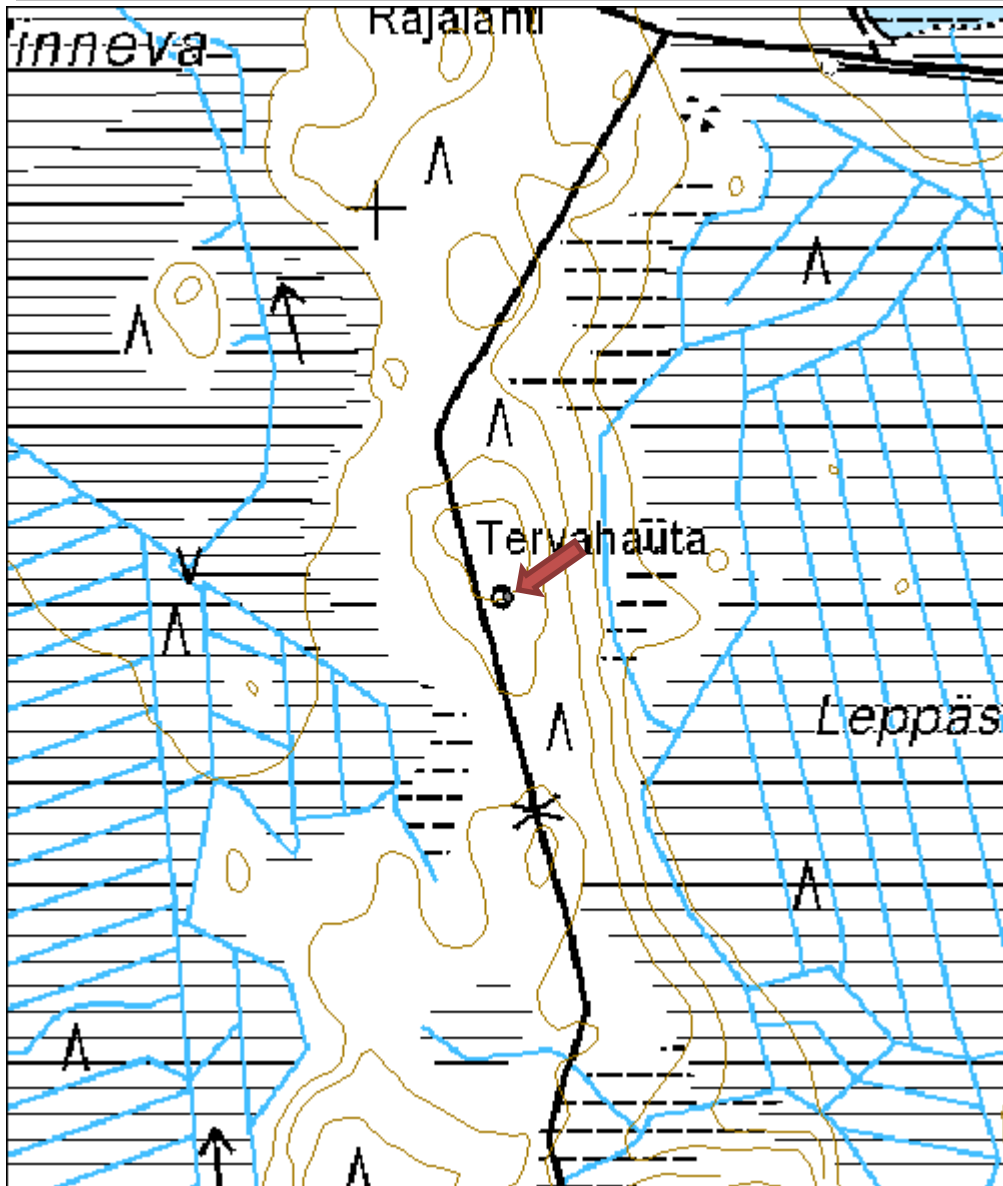
Kohdetyyppi:	9 Valmistuspaikat/työpaikat	Haltija:	121 Metsätalous Länsi-Suomi
Ajoitus:	7116 Uusi aika	Ylläpitäjä:	121 Metsätalous Länsi-Suomi
Rakentamisvuosi:		Kunta:	850 TOIVAKKA
Lukumäärä:	1		
Koordinaattiselitys:		Geometria tuotettu:	4 Gps-mittaus, korjaamaton
Koordinaatit:	X 6891665, Y 3458113, Z 135	Löydöt:	
Taustatiedot			
Kohde on merkitty peruskarttaan.			
Ympäristön kuvaus			
Kangasmetsää, kasvatusluokaltaan nuorta kasvatusmetsää. Haudan päällä kasvaa pienehköjä kuusia.			
Kohteen kuvaus			
Tervahaudan halkaisija on 12 metriä ja syvyys kaksi metriä. Vallin leveys on kolme metriä. Vallin ulkopuolella on neljä "tuuletuskuoppaa". Haudan kaakkoisosassa vallin päällä on renkaanjäljet.			
Kohteen rajaus			
Pistemäinen			
Tulkinta			
Tervahauta			
Lisätietoja			
Oletettavasti samasta tervahaudasta on kuva kirjassa Huikko - kauneinta Toivakkaa (toim. Ohenosa, Jääskeläinen, kustantaja: Huikon kyläseura ry. Jyväskylä 1995) sivulla 96. Kuvassa tervahautaa ladotaan vuonna 1938.			
Toimenpiteet			
Tarkastukset			
Tila: 3 Toteutettu		Laji: 6 Suojeluarvojen tarkastus	
Tarkastuspvm: 28.7.2010		Tarkastusvuosi: 2010	
Tarkastaja: R. Mustonen			
Kuvaus: KMO kulttuuriperintöinventointi			
Viranomaisrekisterinro:		Kunto:	1 Hyvä
Arvotus:	8 Muu suojeluarvo	Olotila:	2 Ei käytössä
		Kohteen suojelu:	9 Muu suojeluarvo

Selitys:	Ollut käytössä vielä vuonna 1938.	Selitys:
Ympäristön suojele:	0 Ei määritelty	
Selitys:		



Tervahaudassa seisoo Tuukka Kumpulainen, kuvattu koillisesta..

Kohdetyyppi:	9 Valmistuspaikat/työpaikat	Copyright:	© Metsähallitus 2008 © Maanmittauslaitos 1/MML/08
Koordinaatit:	X 6891665, Y 3458113, Z 135	Mittakaava:	1:5000



Huhtalampi uittopato jäännös

MH-tunnus: 113151

Kohdetyyppi:	9 Valmistuspaikat/työpaikat	Haltija:	620 Etelä-Suomen luontopalvelut
Ajoitus:	7116 Uusi aika	Ylläpitäjä:	620 Etelä-Suomen luontopalvelut
Rakentamisvuosi:		Kunta:	850 TOIVAKKA
Lukumäärä:	1		

Koordinaattiselitys:		Geometria tuotettu:	7 Digitointi, mittakaava >=1:20000
Koordinaatit:	X 6883958, Y 3461729, Z 180	Löydöt:	

Taustatiedot

Tieto kohteesta ja opastus Jari Sirviöltä.

Ympäristön kuvaus

Ympäriällä aarniometsää ja mustikkatyypin kangasta. Uittopato sijaitsee Huhtalammesta etelään lähtevän Huhtapuron suun tuntumassa.

Kohteen kuvaus

Puro on ruopattu. Hirsistä, huolellisesti ladotuista kivistä sekä maasta on rakennettu uittopato lammen vedenpinnan nostamiseksi. Päällekkäisiä hirsiiä on jäljellä parhaimmillaan neljä hirsikertaa. Hirsirakenteita on puron molemmin puolin, mutta ne ovat säilyneet paremmin länsireunalla. Uitto ei ole tiettävästi koskaan tapahtunut. Pato ajoittuu arviolta 1950-luvulle.

Kohteen rajaus

Pistemäinen.

Tulkinta

Uittopato

Lisätietoja
Toimenpiteet
Tarkastukset

Tila: 3 Toteutettu	Laji: 6 Suojeluarvojen tarkastus	Tarkastusvuosi: 2010
Tarkastuspvm: 8.6.2010	Tarkastaja: R. Mustonen	
Kuvaus: KMO kulttuuriperintöinventointi Jyväskylän seutu		

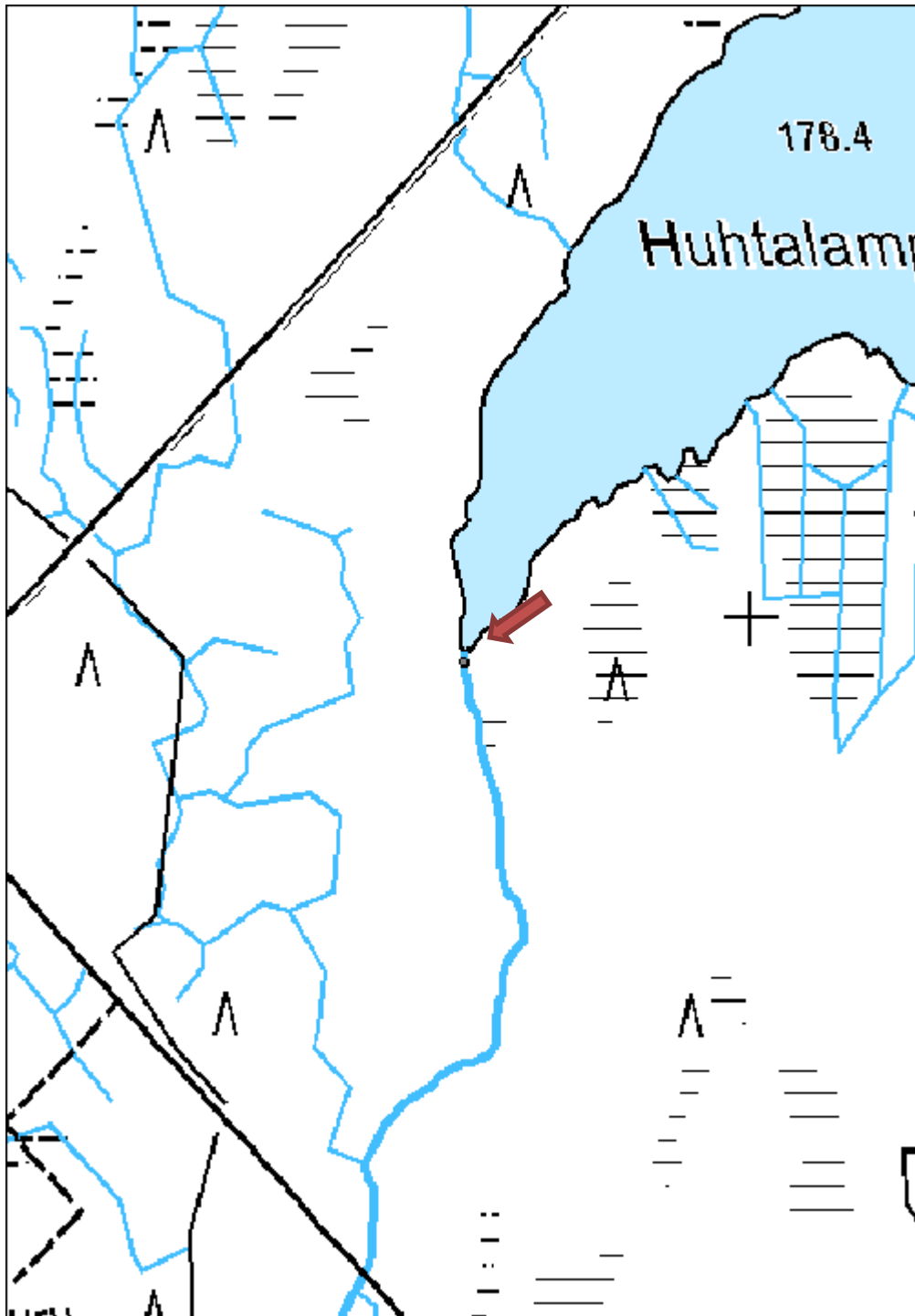
Viranomaisrekisterinro:	Kunto:	1 Hyvä
	Olotila:	2 Ei käytössä

Arvotus:	8 Muu suojeluarvo	Kohteen suojelu:	9 Muu suojeluarvo
Selitys:		Selitys:	
Ympäristön suojelu:	0 Ei määritelty		
Selitys:			



Uittoränniä, kuvattu etelästä.

Kohdetyyppi:	9 Valmistuspaikat/työpaikat	Copyright:	© Metsähallitus 2008 © Maanmittauslaitos 1/MML/08
Koordinaatit:	X 6883958, Y 3461729, Z 180	Mittakaava:	1:5000



Levälampi kämppä

MH-tunnus: 112527

Kohdetyyppi:	1 Asuinpaikat	Haltija:	121 Metsätalous Länsi-Suomi
Ajoitus:	7116 Uusi aika	Ylläpitäjä:	121 Metsätalous Länsi-Suomi
Rakentamisvuosi:		Kunta:	850 TOIVAKKA
Lukumäärä:	3		

Koordinaattiselitys:		Geometria tuotettu:	9 Muu tuottamistapa
Koordinaatit:	X 6889302, Y 3458151, Z 140	Löydöt:	

Taustatiedot

Jari Sirviö opasti paikalle.

Ympäristön kuvaus

Toivakan asevarikolla, Levälammen kaakkoispuolella.

Kohteen kuvaus

Päärakennus on huonokuntoinen. Portaat ovat lahot, rakennuksen katto on romahtanut ja sisällä on pahoja kosteusvaurioita. Rakennuksen koko noin 22 x 12 metriä. Piharakennukset sijaitsevat kämpästä 50 metriä länsilounaaseen.

Kohteen rajaus

Rajaus on pistemäinen. Piste on asuinrakennuksen kohdalla.

Tulkinta

Huonokuntoinen kämppä.

Lisätietoja
Toimenpiteet
Tarkastukset

Tila: 3 Toteutettu Laji: 6 Suojeluarvojen tarkastus Tarkastusvuosi: 2010
 Tarkastuspvm: 29.6.2010 Tarkastaja: R. Mustonen
 Kuvaus: KMO kulttuuriperintöinventointi Jyväskylän seutu

Viranomaisrekisterinro:		Kunto:	2 Keskinertainen
Arvotus:	8 Muu suojeluarvo	Olotila:	2 Ei käytössä
Selitys:		Kohteen suojelu:	9 Muu suojeluarvo
		Selitys:	

Ympäristön suojelu:	0 Ei määritelty
Selitys:	

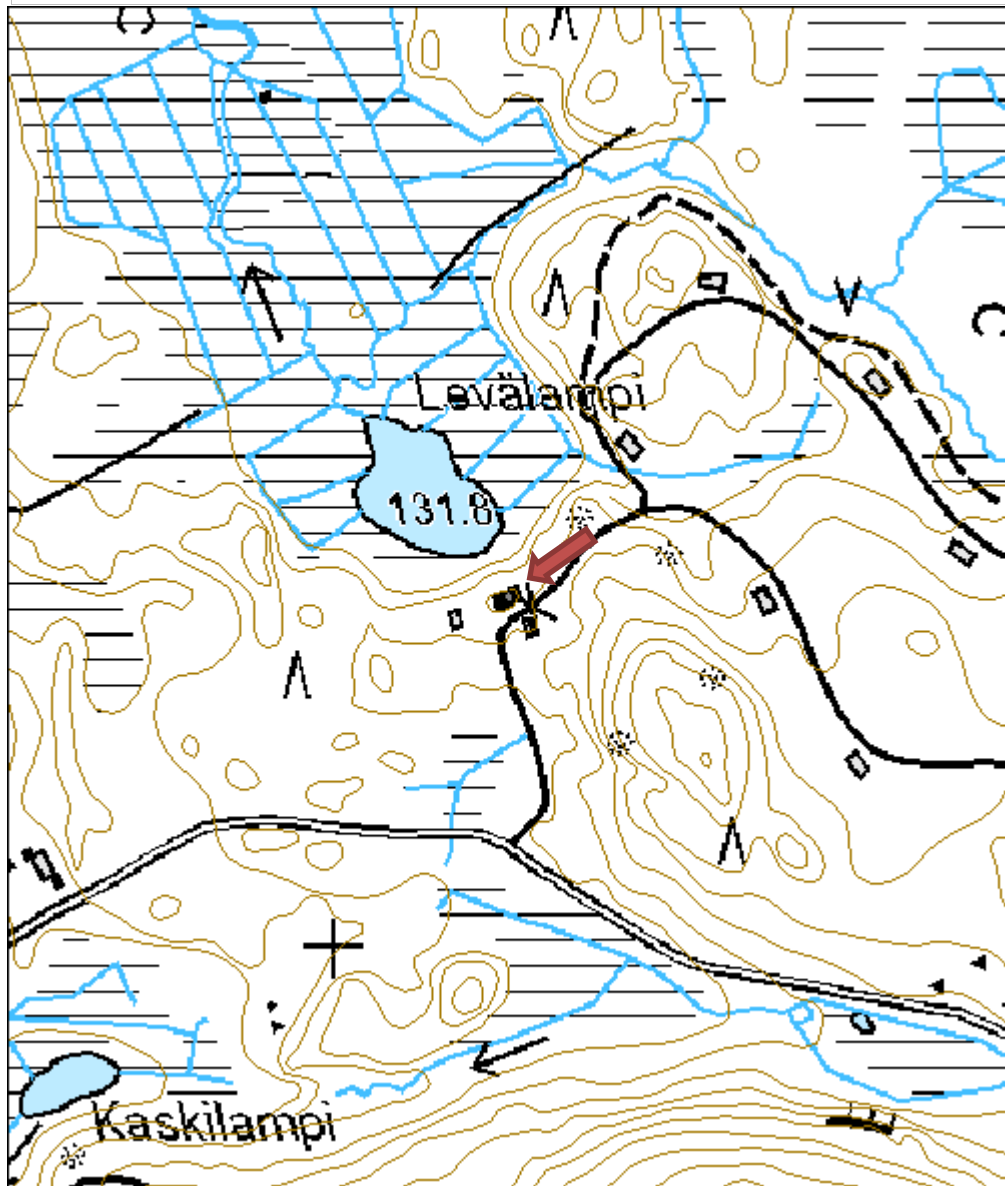


Levälammen kämpä, kuvattu kaakosta



Levälammen kämpä sisältä.

Kohdetyyppi:	1 Asuinpaikat	Copyright:	© Metsähallitus 2008 © Maanmittauslaitos 1/MML/08
Koordinaatit:	X 6889302, Y 3458151, Z 140	Mittakaava:	1:5000



SAARILAMMEN MAJA
MH-tunnus: 33230

Kohdetyyppi:	1 Asuinpaikat	Haltija:	121 Metsätalous Länsi-Suomi
Ajoitus:	1111 Vapaa-ajan asuinrakennus	Ylläpitäjä:	121 Metsätalous Länsi-Suomi
Rakentamisvuosi:		Kunta:	892 UURAINEN
Lukumäärä:	2		

Koordinaattiselitys:		Geometria tuotettu:	7 Digitointi, mittakaava >=1:20000
Koordinaatit:	X 6933382, Y 3409624, Z 185	Löydöt:	

Taustatiedot

Tieto kohteesta saatiin haastattelussa.

Ympäristön kuvaus

Kohde sijaitsee Saarilammen pohjoisrannalla. Kuviolla ei harjoiteta metsätaloutta.

Kohteen kuvaus

Majan koko on 6 x 4 metriä ja se on hyväkuntoinen. Halkosuoja on kolmion muotoinen ja myös hyväkuntoinen. Lammen rannassa oleva laituri on täysin laho. Maja on ollut vuokrattuna Keski-Suomen Kelo ry:lle.

Kohteen rajausta

Pistemäinen

Tulkinta

Saarilammen maja

Lisätietoja
Toimenpiteet
Tarkastukset

Tila: 3 Toteutettu Laji: 6 Suojeluarvojen tarkastus Tarkastusvuosi: 2010
 Tarkastuspvm: 7.7.2010 Tarkastaja: R. Mustonen
 Kuvaus: KMO kulttuuriperintöinventointi Jyväskylän seutu

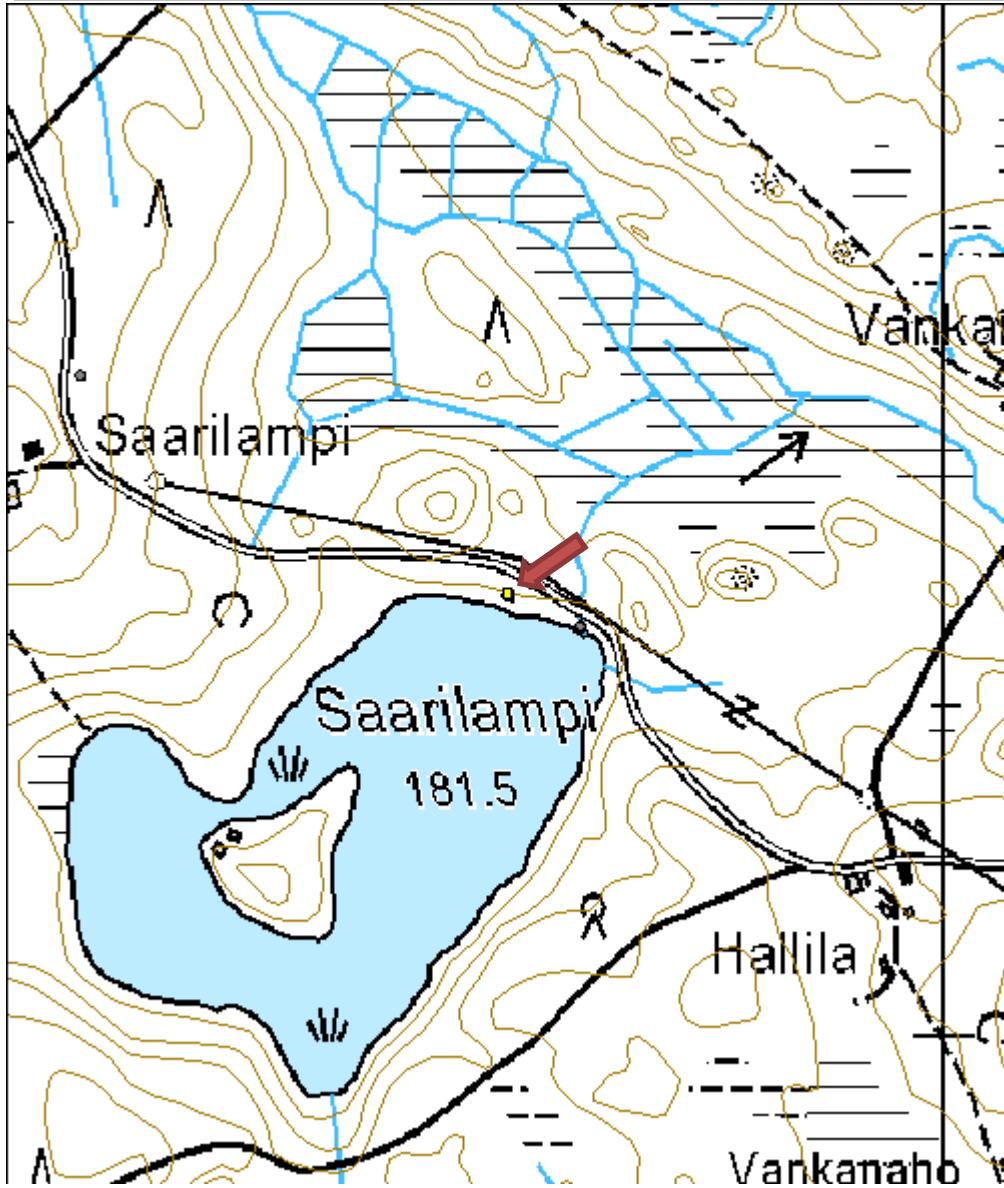
Viranomaisrekisterinro:		Kunto:	1 Hyvä
		Olotila:	1 Käytössä
Arvotus:	8 Muu suojeluarvo	Kohteen suojelu:	9 Muu suojeluarvo

Selitys:		Selitys:
Ympäristön suojelu:	0 Ei määritelty	
Selitys:		



Maja, kuvattu lounaasta.

Kohdetyyppi:	1 Asuinpaikat	Copyright:	© Metsähallitus 2008 © Maanmittauslaitos 1/MML/08
Koordinaatit:	X 6933382, Y 3409624, Z 185	Mittakaava:	1:5000



Saarilampi 2 pato jäännös

MH-tunnus: 112803

Kohdetyyppi:	9 Valmistuspaikat/työpaikat	Haltija:	121 Metsätalous Länsi-Suomi
Ajoitus:	7116 Uusi aika	Ylläpitäjä:	121 Metsätalous Länsi-Suomi
Rakentamisvuosi:		Kunta:	892 UURAINEN
Lukumäärä:	1		

Koordinaattiselitys:		Geometria tuotettu:	6 Digitointi, mittakaava $\geq 1:10000$
Koordinaatit:	X 6933354, Y 3409687, Z 182	Löydöt:	

Taustatiedot

Kohde havaittiin ohi kuljettaessa.

Ympäristön kuvaus

Kohde sijaitsee Saarilammintien ja Saarilammen väliin jäävällä rantakaistaleella. Paikalla kasvaa mm. pihlajaa.

Kohteen kuvaus

Saarilampeen johtavan ojan suulla on pienen puisen padon jäänteet. Padossa on kahteen poikkilautaan naulattuja pystylautoja, joista osa on irronneina ojan pohjalla.

Kohteen rajaus

Pistemäinen

Tulkinta

Padon jäänteet

Lisätietoja
Toimenpiteet
Tarkastukset

 Tila: 3 Toteutettu Laji: 6 Suojeluarvojen tarkastus Tarkastusvuosi: 2010
 Tarkastuspvm: 7.7.2010 Tarkastaja: R. Mustonen
 Kuvaus: KMO kulttuuriperintöinventointi Jyväskylän seutu

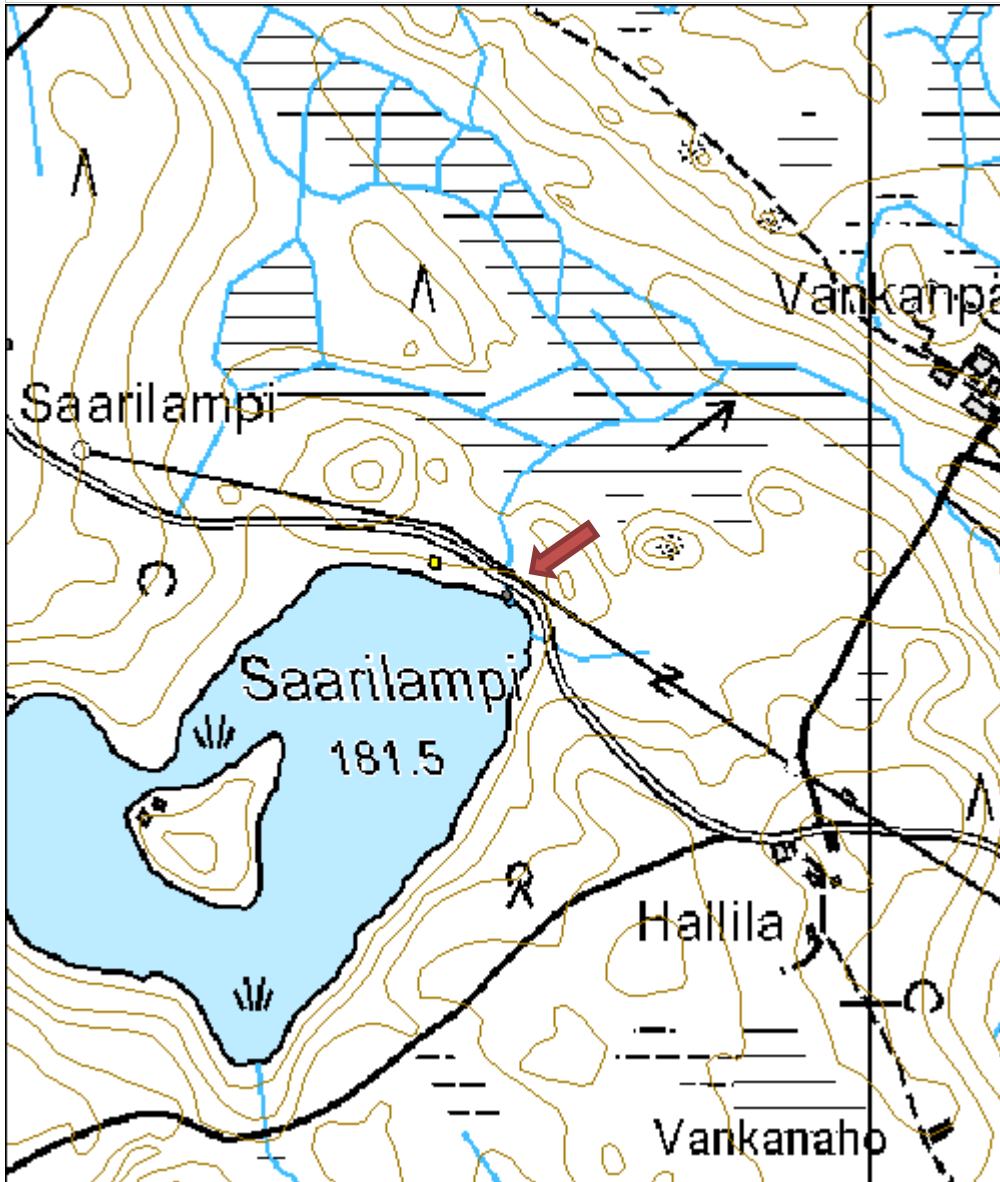
Viranomaisrekisterinro:		Kunto:	2 Keskinertainen
Arvotus:	8 Muu suojeluarvo	Olotila:	2 Ei käytössä
Selitys:		Kohteen suojelu:	9 Muu suojeluarvo
		Selitys:	

Ympäristön suojelu:	0 Ei määritelty
Selitys:	



Pienen patorakennelman jäänteet ojassa, kuvattu pohjoisesta.

Kohdetyyppi:	9 Valmistuspaikat/työpaikat	Copyright:	© Metsähallitus 2008 © Maanmittauslaitos 1/MML/08
Koordinaatit:	X 6933354, Y 3409687, Z 182	Mittakaava:	1:5000



Saarilampi 3 rakennus jäännös

MH-tunnus: 110772

Kohdetyyppi:	1 Asuinpaikat	Haltija:	121 Metsätalous Länsi-Suomi
Ajoitus:	7116 Uusi aika	Ylläpitäjä:	121 Metsätalous Länsi-Suomi
Rakentamisvuosi:		Kunta:	892 UURAINEN
Lukumäärä:	1		

Koordinaattiselitys:		Geometria tuotettu:	4 Gps-mittaus, korjaamaton
Koordinaatit:	X 6933571, Y 3409255, Z 195	Löydöt:	

Taustatiedot

Kohde havaittiin inventoitaessa.

Ympäristön kuvaus

Kohde sijaitsee Saarilammintien itäpuolella, Saarilampi-nimisen tilan kohdalla. Tien laidassa on tiheää aluskasvillisuutta, muualla kuviolla on nuorta kasvatusmetsää.

Kohteen kuvaus

Aivan tien reunassa on nähtävissä kivistä ja betonista tehdyn uunin jäänteet ja metsän puolella on kivisen seinälinjan jäänteitä, tiiliä sekä muuta rakennusjätettä. Saarilammintie on todennäköisesti tehty osittain rakennuksen paikan päälle.

Kohteen rajaus

Pistemäinen

Tulkinta

Rakennuksen jäänteet.

Lisätietoja
Toimenpiteet
Tarkastukset

 Tila: 3 Toteutettu Laji: 6 Suojeluarvojen tarkastus Tarkastusvuosi: 2010
 Tarkastuspvm: 21.9.2010 Tarkastaja: R. Mustonen
 Kuvaus: KMO kulttuuriperintöinventointi Jyväskylän seutu

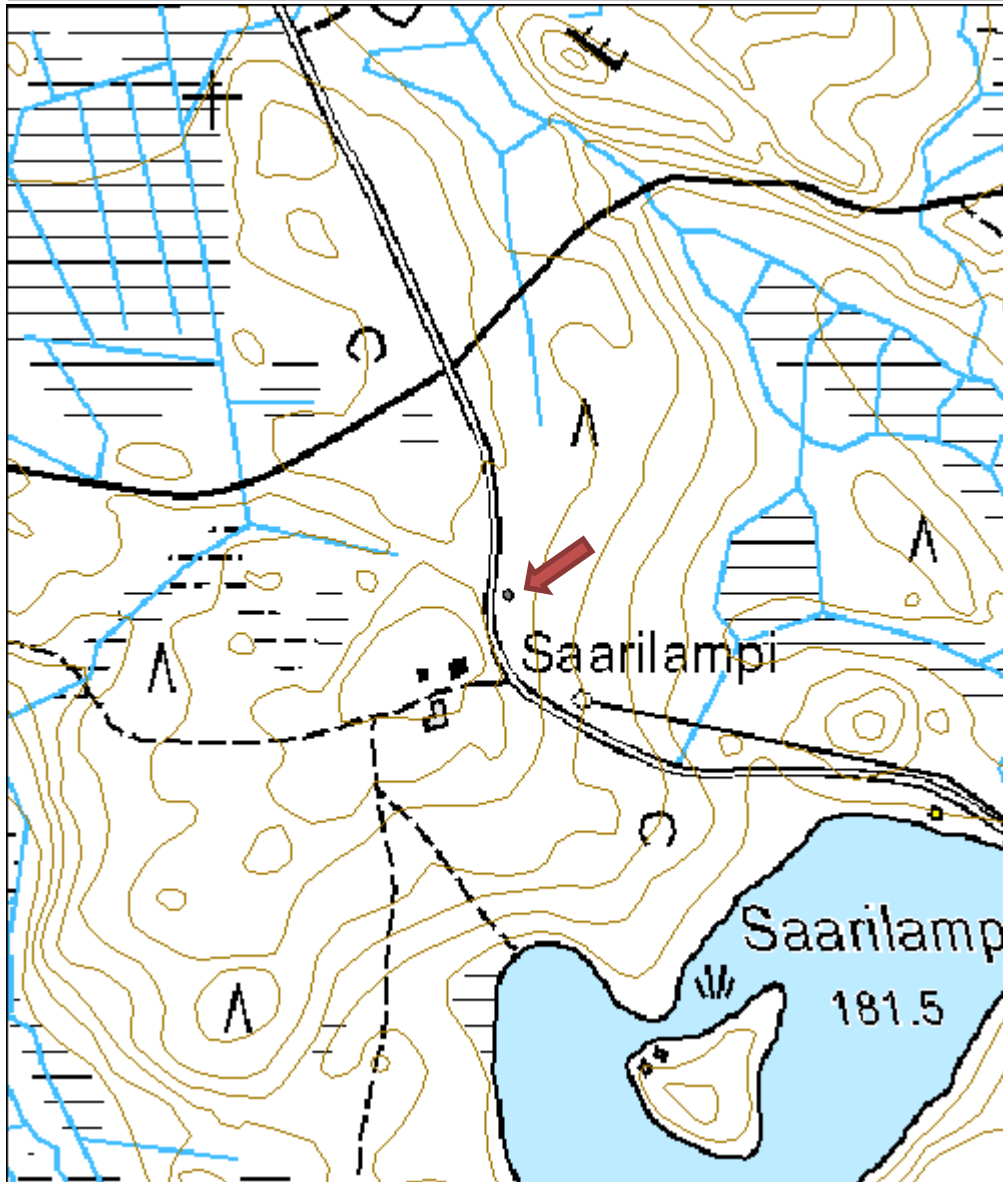
Viranomaisrekisterinro:		Kunto:	2 Kesinkertainen
Arvotus:	8 Muu suojeluarvo	Olotila:	2 Ei käytössä
		Kohteen suojelu:	9 Muu suojeluarvo

Selitys:		Selitys:	
Ympäristön suojelu:	0 Ei määritelty		
Selitys:			



Kivi- ja betonirakenne, kuvattu lännestä.

Kohdetyyppi:	1 Asuinpaikat	Copyright:	© <i>Metsähallitus</i> 2008 © <i>Maanmittauslaitos 1/MML/08</i>
Koordinaatit:	X 6933571, Y 3409255, Z 195	Mittakaava:	1:5000



Kyynämöinen kuoppa rakenne
MH-tunnus: 110770

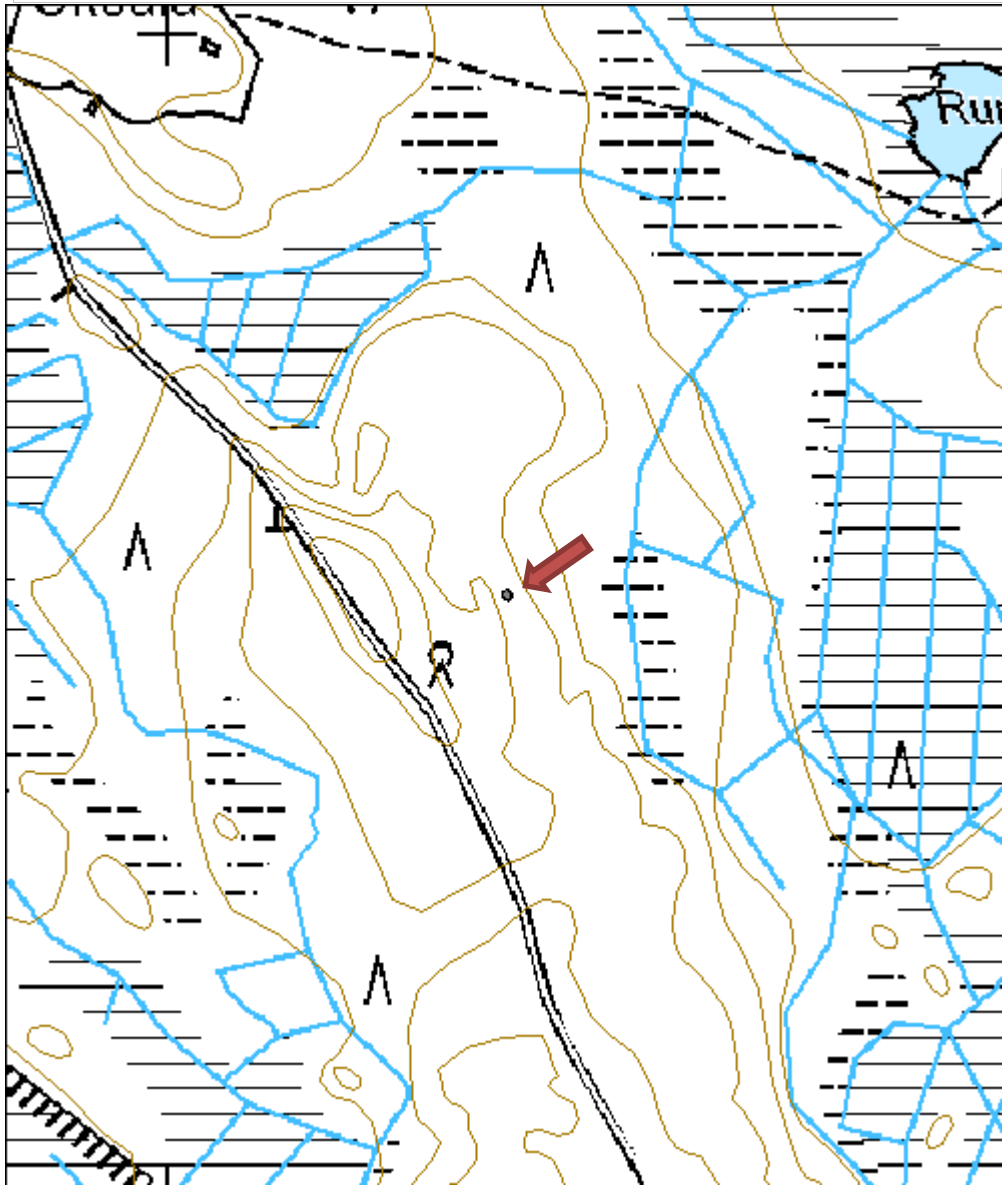
Kohdetyyppi:	9 Valmistuspaikat/työpaikat	Haltija:	121 Metsätalous Länsi-Suomi
Ajoitus:	7116 Uusi aika	Ylläpitäjä:	121 Metsätalous Länsi-Suomi
Rakentamisvuosi:		Kunta:	892 UURAINEN
Lukumäärä:	1		
Koordinaattiselitys:		Geometria tuotettu:	4 Gps-mittaus, korjaamaton
Koordinaatit:	X 6935515, Y 3408293, Z 197	Löydöt:	
Taustatiedot			
Kohteesta saatiin vihje metsurilta.			
Ympäristön kuvaus			
Kohde sijaitsee Saarilammintien itäpuolella, muokatulla kuviolla.			
Kohteen kuvaus			
Kuopan koko on 1 x 0,3 x 0,3 metriä. Kuopan reunalla on nähtävissä heikkoa vallia. Maanmuokkauksessa kuviolta tuli esiin paljon hiiltä ja vihjeen antaja arveli kyseessä saattavan olla nauriskuopan.			
Kohteen rajaus			
Pistemäinen.			
Tulkinta			
Mahdollinen nauriskuoppa.			
Lisätietoja			
Toimenpiteet			
Tarkastukset			
Tila: 3 Toteutettu	Laji: 6 Suojeluarvojen tarkastus	Tarkastusvuosi: 2010	
Tarkastuspvm: 21.9.2010		Tarkastaja: R. Mustonen	
Kuvaus: KMO kulttuuriperintöinventointi Jyväskylän seutu			
Viranomaisrekisterinro:		Kunto:	1 Hyvä
		Olotila:	2 Ei käytössä
Arvotus:	8 Muu suojeluarvo	Kohteen suojelu:	9 Muu suojeluarvo
Selitys:		Selitys:	

Ympäristön suojelu:	0 Ei määritelty
Selitys:	



Mahdollinen nauriskuoppa, kuvattu luoteesta.

Kohdetyyppi:	9 Valmistuspaikat/työpaikat	Copyright:	© Metsähallitus 2008 © Maanmittauslaitos 1/MML/08
Koordinaatit:	X 6935515, Y 3408293, Z 197	Mittakaava:	1:5000



Ahvenharju 2 kiviröykkiö
MH-tunnus: 112825

Kohdetyyppi:	9 Valmistuspaikat/työpaikat	Haltija:	121 Metsätalous Länsi-Suomi
Ajoitus:	7116 Uusi aika	Ylläpitäjä:	121 Metsätalous Länsi-Suomi
Rakentamisvuosi:		Kunta:	989 Ähtäri
Lukumäärä:	3		

Koordinaattiselitys:		Geometria tuotettu:	4 Gps-mittaus, korjaamaton
Koordinaatit:	X 6937422, Y 3365010, Z 195	Löydöt:	

Taustatiedot

Kohde havaittiin inventoitaessa.

Ympäristön kuvaus

Kohde sijaitsee Ahvenharjun tilan pohjoispuolella, kuviolla, jolla on varttunutta kasvatusmetsikköä.

Kohteen kuvaus

Paikalla on kolme kiviröykkiötä. Yksi niistä muodostuu pienemmistä kivistä ja vaikuttaa käsin kootulta. Kaksi niistä sisältää kookkaita kiviä ja vaikuttavat koneellisesti tuotetuilta.

Kohteen rajaus

Pistemäinen. Piste mitattu käsin kootuksi oletetun röykkiön kohdalta.

Tulkinta

Raivausröykkiöitä.

Lisätietoja
Toimenpiteet
Tarkastukset

Tila: 3 Toteutettu Laji: 6 Suojeluarvojen tarkastus Tarkastusvuosi: 2010
 Tarkastuspvm: 19.8.2010 Tarkastaja: R. Mustonen
 Kuvaus: KMO kulttuuriperintöinventointi Jyväskylän seutu

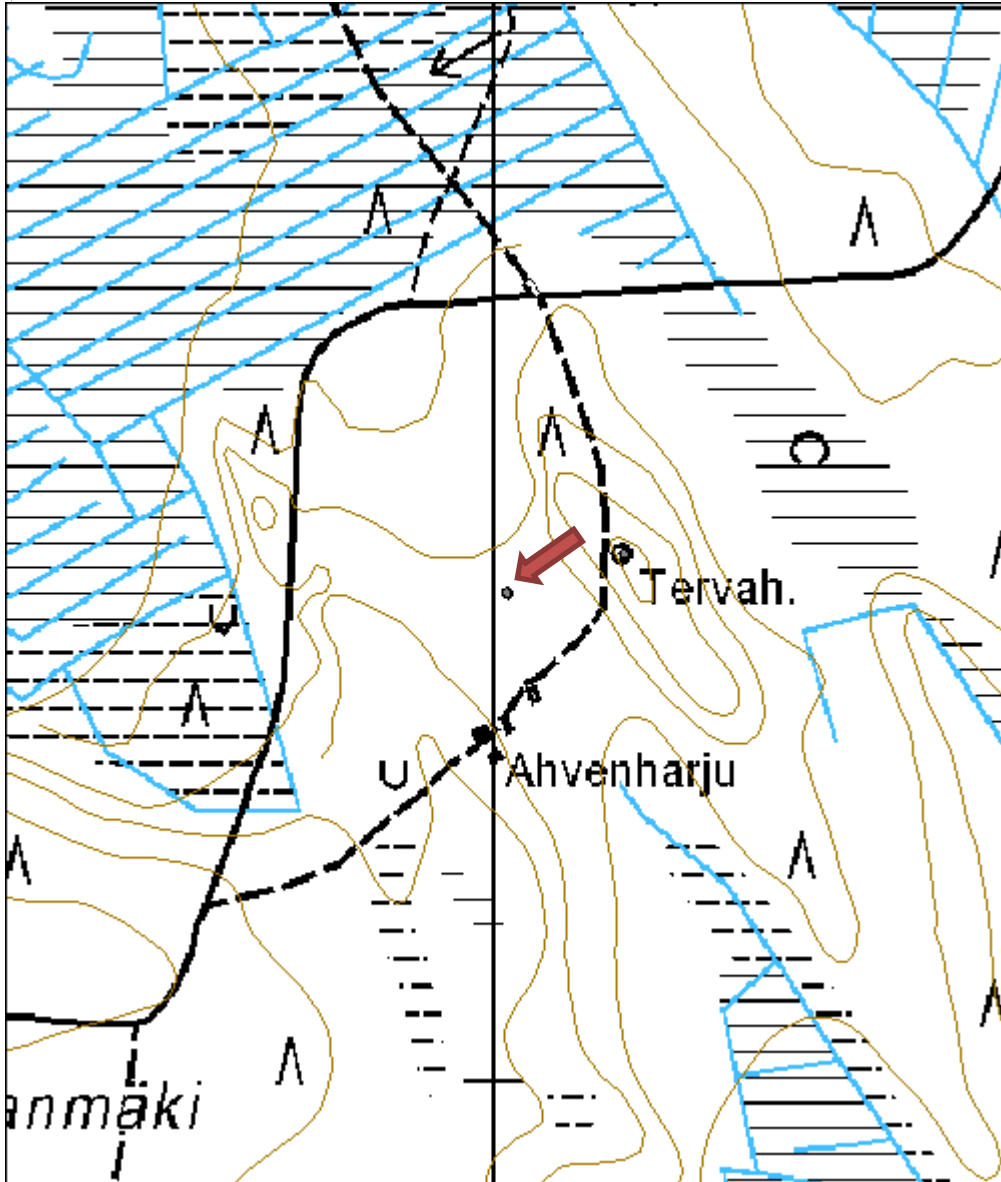
Viranomaisrekisterinro:		Kunto:	1 Hyvä
Arvotus:	8 Muu suojeluarvo	Olotila:	2 Ei käytössä
Selitys:		Kohteen suojelu:	9 Muu suojeluarvo
		Selitys:	

Ympäristön suojelu:	0 Ei määritelty
Selitys:	



Kiviröykkiö, kuvattu pohjoisesta.

Kohdetyyppi:	9 Valmistuspaikat/työpaikat	Copyright:	© Metsähallitus 2008 © Maanmittauslaitos 1/MML/08
Koordinaatit:	X 6937422, Y 3365010, Z 195	Mittakaava:	1:5000



Miilumaja: ns. Lönnrothin kämpä	MH-tunnus: 4645
--	------------------------

Kohdetyyppi:	9 Valmistuspaikat/työpaikat	Haltija:	660 Pohjanmaan luontopalvelut
Ajoitus:	1211 Kämpä	Ylläpitäjä:	999 Muu
Rakentamisvuosi:	1918	Kunta:	989 Ähtäri
Lukumäärä:	1		

Koordinaattiselitys:		Geometria tuotettu:	5 Mml maastotietokanta
Koordinaatit:	X 6943625, Y 3352674	Löydöt:	

Taustatiedot

Miilumajan on rakennuttanut Tuomarniemen metsäoppilaitoksen opettaja Erik Lönnroth vuonna 1918. miilumajaa on käytetty miilunpolttajien taukotupana ja yöpymispaikkana, kun rakennuksen lähellä poltettiin tervahautoja.

Nykyään rakennusta kutsutaan Lönnrothin museokämpäksi.

Ympäristön kuvaus

Maja sijaitsee Miilukankaalla, metsäautotien länsipuolella. Majan ympärillä on tiheä aluskasvillisuus.

Kohteen kuvaus

Rakennus on ykshuoneinen pyöröhirsistä tehty satulakattoinen rakennus, jossa on pitkänurkkasalvokset.

Kohteen rajaus

Pistemäinen

Tulkinta

Rakennus jatkaa toiminnallisesti vanhaa tervasauna perinnettä. Tervasaunoja on rakennettu vuosisatojen ajan paikoille, jossa on poltettu usein tervaa. Tervasaunat ovat samalla toimineet tilapäisinä asuinpaikkoina.

Rakennus on suojeltu asetuksella osana Tuomarniemen metsäoppilaitokseen liittyviä rakennuksia nimellä Lönnrothin museokämpä eli Miilumaja.

Lisätietoja

Toimenpiteet

Tila: 3 Toteutettu Laji: 12 Peruskorjaus Toimenpidevuosi: 2003
 Kuvaus: Pärekaton uusiminen

Tarkastukset

Tila: 3 Toteutettu Laji: 6 Suojeluarvojen tarkastus Tarkastusvuosi: 2010
 Tarkastuspvm: 13.8.2010 Tarkastaja: R. Mustonen
 Kuvaus: KMO kulttuuriperintöinventointi Jyväskylän seutu

Tila: 2 Suunniteltu	Laji: 1 Kuntoarviointi	Tarkastusvuosi: 2009
Tarkastuspvm: 19.2.2009	Tarkastaja: P.Tervonen	
Kuvaus:		

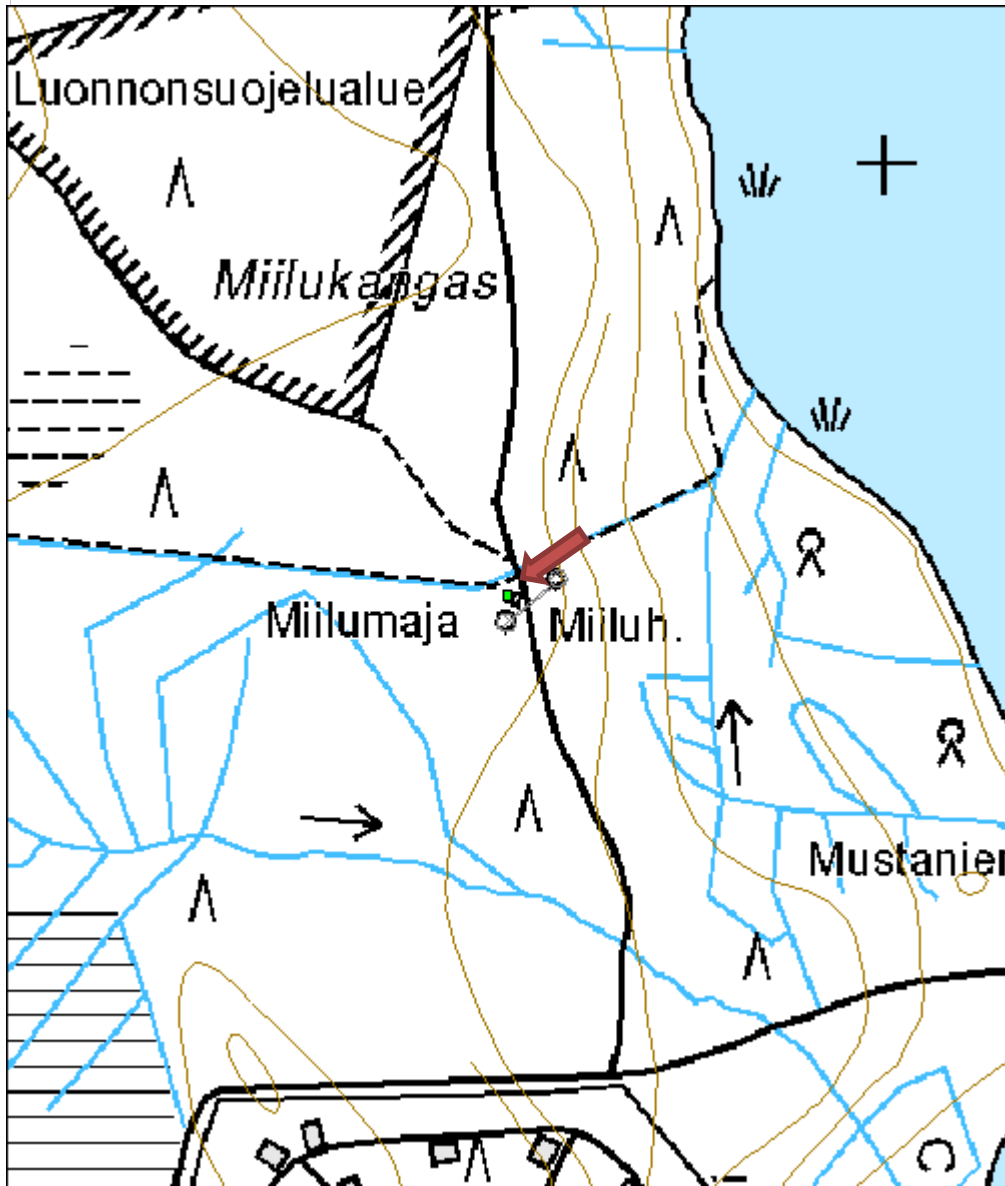
Viranomaisrekisterinro:		Kunto: 1 Hyvä
Arvotus: 8 Muu suojeluarvo		Olotila: 1 Käytössä
Selitys:		Kohteen suojelu: 5 Asetus 480/85
		Selitys:

Ympäristön suojelu:	99 Muu suojeluarvoa sisältävä alue
Selitys:	



Miilumaja, kuvattu eteläkaakosta.

Kohdetyyppi:	9 Valmistuspaikat/työpaikat	Copyright:	© Metsähallitus 2008 © Maanmittauslaitos 1/MML/08
Koordinaatit:	X 6943625, Y 3352674	Mittakaava:	1:5000



Miilukangas hiilimiilu tervahauta

MH-tunnus: 126601

Kohdetyyppi:	9 Valmistuspaikat/työpaikat	Haltija:	121 Metsätalous Länsi-Suomi
Ajoitus:	7116 Uusi aika	Ylläpitäjä:	121 Metsätalous Länsi-Suomi
Rakentamisvuosi:		Kunta:	989 Ähtäri
Lukumäärä:	2		

Koordinaattiselitys:		Geometria tuotettu:	6 Digitointi, mittakaava $\geq 1:10000$
Koordinaatit:	X 6943622, Y 3352694, Z 165	Löydöt:	

Taustatiedot

Kohteen esitteli paikan päällä Tuomarniemen oppilaitoksen opettaja Hannu Humalamäki. Miilu ja tervahauta ovat oppilaitoksen omaisuutta ja toimineet opetuskäytössä. Ne on merkitty myös peruskarttaan.

Ympäristön kuvaus

Kohde sijaitsee Inhassa, Väliveden länsipuolella, metsätien molemmin puolin. Kuvioilla, joilla kohteet sijaitsevat, kasvaa taimikkoa. Aluskasvillisuus kohteiden ympärillä on runsasta.

Kohteen kuvaus

Miilumajan yhteydessä (miilumaja on omana Reiska-kohteenaan) on hiilimiilu ja toisella puolella tietä tervahauta. Miilu (halkaisija arviolta yli kymmenen metriä) on melkein kadonnut aluskasvillisuuteen. Tervahaudan (halkaisija myös reilut kymmenen metriä) kuppiosa on matala ja pyöreän laakea. Kupin keskellä on kapea ura. Halssin kohta on haudan itäosassa, kouru on vielä paikoillaan. Tervahaudan vallien päällä kasvaa tiheästi kuusia, mikä vaikeuttaa havainnointia. Hannu Humalamäki kertoi ajaneensa pikkupoikana polkupyörällä ympyrää haudan savetulla pohjalla.

Miilumaja on rakennettu vuonna 1912, joten miilu ja tervahauta ovat todennäköisesti olleet käytössä viimeistään tällöin. Jatkosodan aikana Tuomarniemellä tehtiin autohiiltä, raakahiiltä ja jätemurskaa. Vuonna 1942 hiillettiin myös pajahiiltä.

Tervaa ja hiiliä on valmistettu ainakin vielä 1950-luvulla, joten kohde ei ole muinaismuistolain perusteella rauhoitettu.

Kohteen rajaus

Kohteen rajaus on aluemainen.

Tulkinta

Hiilimiilu ja tervahauta

Lisätietoja

Hiilimiilusta on kuva kirjan "Tuomarniemi - siellä ei koskaan sada" sivulla 284. Kuva Miilumajasta ja kertomuksia ajanvietosta siellä on "Tuomarniemen hengessä" -kirjan sivuilla 84 ja 152-153. Tervahaudan poltosta on kuvia kirjan "Tuomarniemen hengessä" sivuilla 72-73 ja 85.

Toimenpiteet

Tarkastukset

Tila: 3 Toteutettu Laji: 6 Suojeluarvojen tarkastus Tarkastusvuosi: 2010
 Tarkastuspvm: 13.8.2010 Tarkastaja: R. Mustonen
 Kuvaus: KMO kulttuuriperintöinventointi Jyväskylän seutu

**Viranomais-
rekisterinro:**
Kunto: 1 Hyvä

Arvotus:

8 Muu suojeluarvo

Olotila: 2 Ei käytössä

**Kohteen
suojelu:** 9 Muu suojeluarvo

Selitys:

 Ollut käytössä vielä 1950-
luvulla.

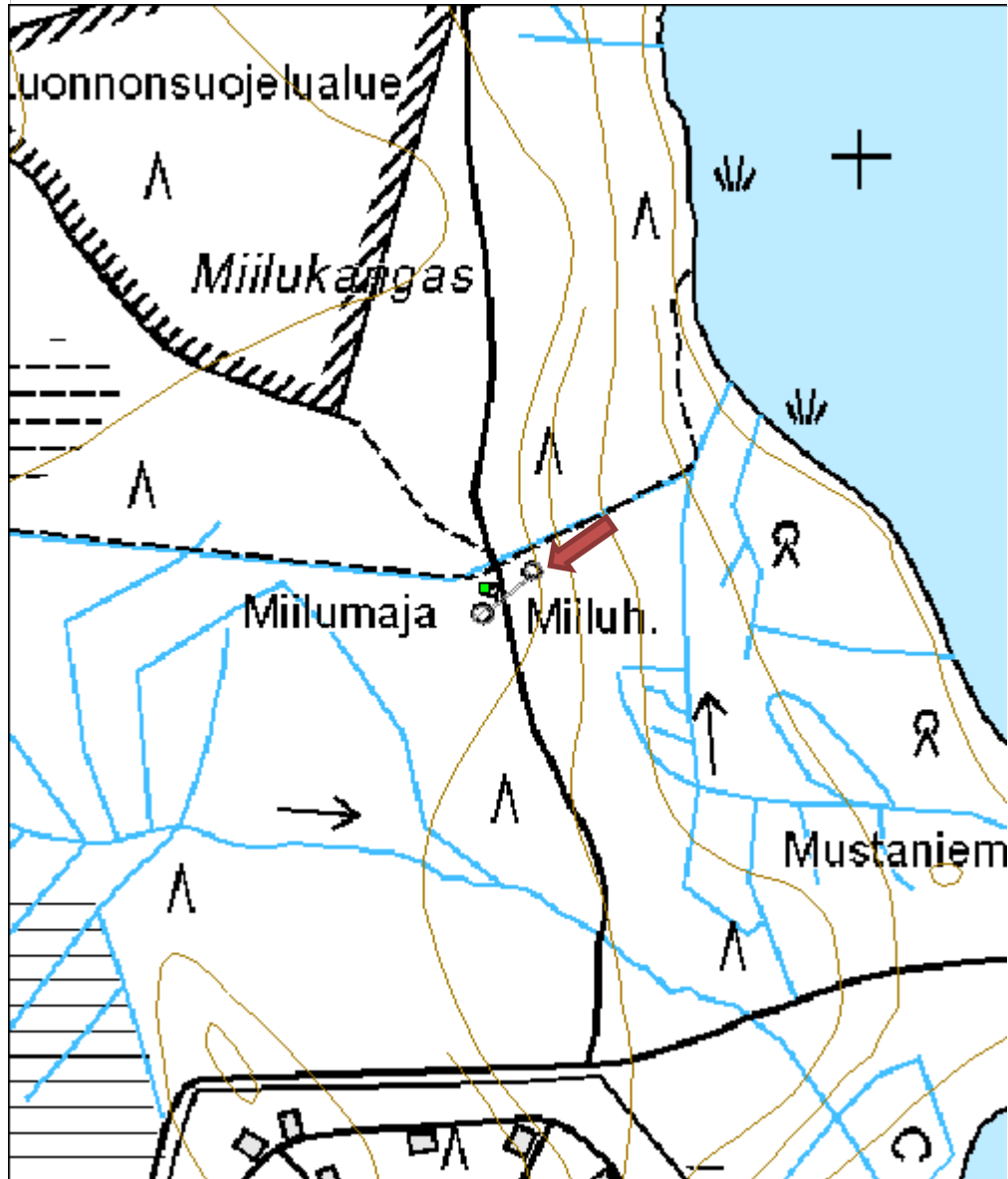
Selitys:
**Ympäristön
suojelu:**

0 Ei määritelty

Selitys:


Tervahaudan pohjaa, kuvattu lännestä.

Kohdetyyppi:	9 Valmistuspaikat/työpaikat	Copyright:	© Metsähallitus 2008 © Maanmittauslaitos 1/MML/08
Koordinaatit:	X 6943622, Y 3352694, Z 165	Mittakaava:	1:5000



Vehkakivi muistomerkki

MH-tunnus: 105910

Kohdetyyppi:	11 Taide/muistomerkit	Haltija:	121 Metsätalous Länsi-Suomi
Ajoitus:	7116 Uusi aika	Ylläpitäjä:	121 Metsätalous Länsi-Suomi
Rakentamisvuosi:		Kunta:	989 Ähtäri
Lukumäärä:	1		

Koordinaattiselitys:		Geometria tuotettu:	6 Digitointi, mittakaava $\geq 1:10000$
Koordinaatit:	X 6937162, Y 3364531, Z 210	Löydöt:	

Taustatiedot

Tieto kohteesta saatiin haastattelussa.

Ympäristön kuvaus

Kohde sijaitsee Vehkatallinmaalla. Kohteelle johtaa polku, joka on reunustettu pihtakuusi-istutuksin. Kuviolla on uudistuskypsää metsikköä.

Kohteen kuvaus

Kohde on 13.7.1933 veturin kipinästä syntyneen metsäpalon muistomerkki. Muistomerkki sijaitsee kuloalueella. Graniittilohkareeseen on hakattu teksti "Vehkatallinmaa, palanut 1933, ostettu valtiolle 1934, istutettu ja kylvetty 1935". Kivi on niin rapautunut ja sammalen peitossa, että tekstin saa näkyviin vain liidulla tms. värittämällä.

Kohteen rajaus

Pistemäinen

Tulkinta

Muistomerkki

Lisätietoja


Riukulehto Sulevi, 2004: Tuomarniemi - siellä ei koskaan sada..., sivut 252-255

Toimenpiteet
Tarkastukset

 Tila: 3 Toteutettu Laji: 6 Suojeluarvojen tarkastus Tarkastusvuosi: 2010
 Tarkastuspvm: 19.8.2010 Tarkastaja: R. Mustonen
 Kuvaus: KMO kulttuuriperintöinventointi Jyväskylän seutu

Viranomaisrekisterinro:		Kunto:	1 Hyvä
		Olotila:	2 Ei käytössä
Arvotus:	8 Muu suojeluarvo	Kohteen	9 Muu suojeluarvo

Selitys:	suojelu:
	Selitys:
Ympäristön suojelu:	0 Ei määritelty
Selitys:	

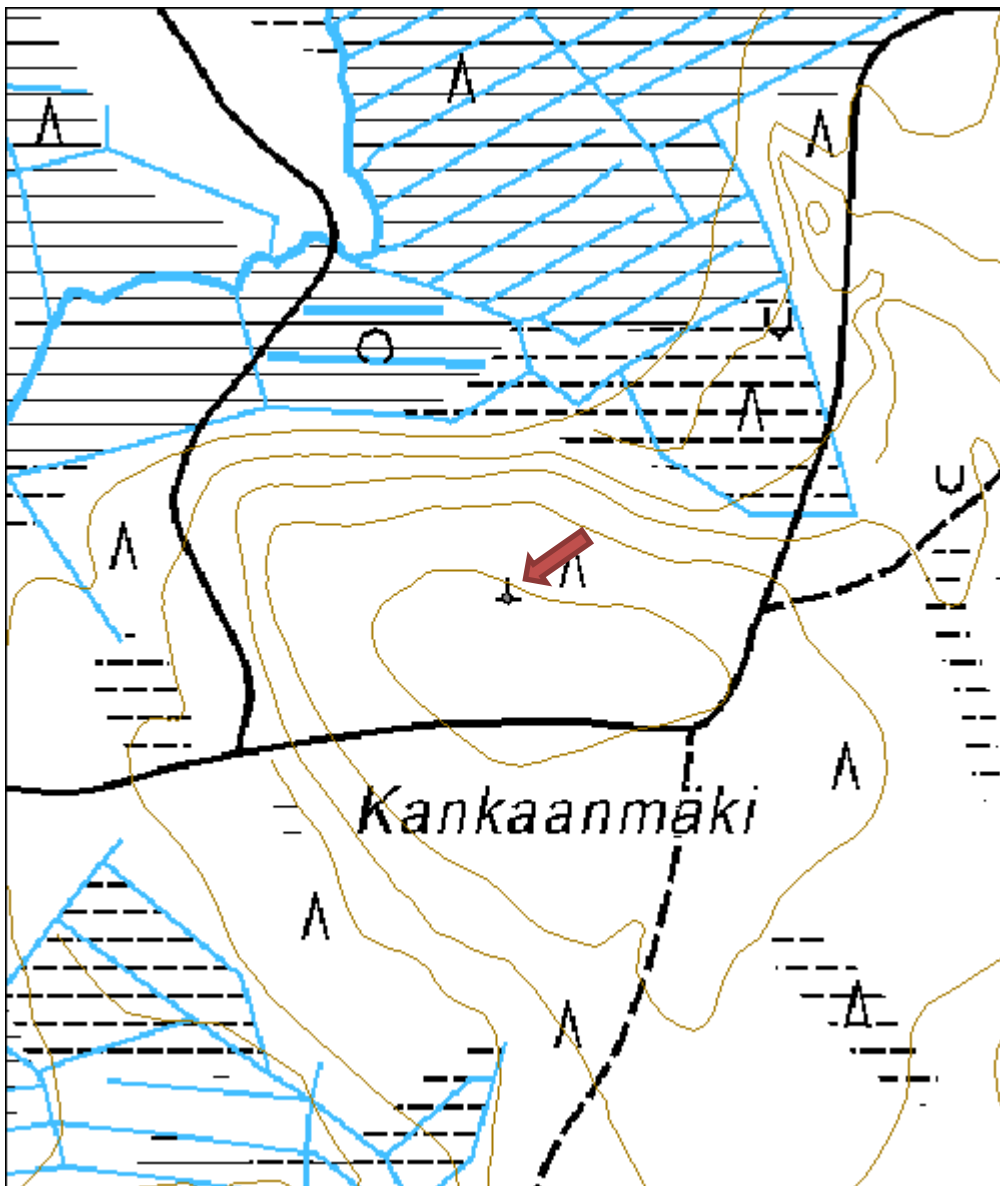


Kiveen kaiverrettu muistokirjoitus



Vehkakivi, kuvattu pohjoisesta.

Kohdetyyppi:	11 Taide/muistomerkit	Copyright:	© <i>Metsähallitus</i> 2008 © <i>Maanmittauslaitos 1/MML/08</i>
Koordinaatit:	X 6937162, Y 3364531, Z 210	Mittakaava:	1:5000



Kaijanharju torni jäännös

MH-tunnus: 112805

Kohdetyyppi:	9 Valmistuspaikat/työpaikat	Haltija:	121 Metsätalous Länsi-Suomi
Ajoitus:	7116 Uusi aika	Ylläpitäjä:	121 Metsätalous Länsi-Suomi
Rakentamisvuosi:		Kunta:	989 Ähtäri
Lukumäärä:	1		

Koordinaattiselitys:		Geometria tuotettu:	4 Gps-mittaus, korjaamaton
Koordinaatit:	X 6935542, Y 3362597, Z 185	Löydöt:	

Taustatiedot

Kohteesta saatiin tieto haastattelussa.

Ympäristön kuvaus

Kohde sijaitsee Kaijanharjun päällä, harjua pitkin kulkevan metsäautotien länsipuolella. Kuviolla on uudistuskypsää metsikköä.

Kohteen kuvaus

Tornista on jäljellä neljä sammalen peittämää betonipalkkia (120 x 120 cm). Palkeissa on jäänteitä metallisista kiinnitysosista. Vastakkaisten palkkien väli on kuusi metriä. Kyseessä on ilmeisesti vuonna 1953 pystytetty 12-metrinen tähystystorni metsäpalojen havaitsemiseksi. Torni on ollut merkittynä vielä vuoden 1961 karttaan.

Kohteen rajaus

Pistemäinen

Tulkinta

Tähystystornin perustukset.

Lisätietoja

Riukulehto, Sulevi. 2004. Tuomarniemi - siellä ei koskaan sada..., s. 255.

Toimenpiteet
Tarkastukset

Tila: 3 Toteutettu Laji: 6 Suojeluarvojen tarkastus Tarkastusvuosi: 2010
 Tarkastuspvm: 19.8.2010 Tarkastaja: R. Mustonen
 Kuvaus: KMO kulttuuriperintöinventointi Jyväskylän seutu

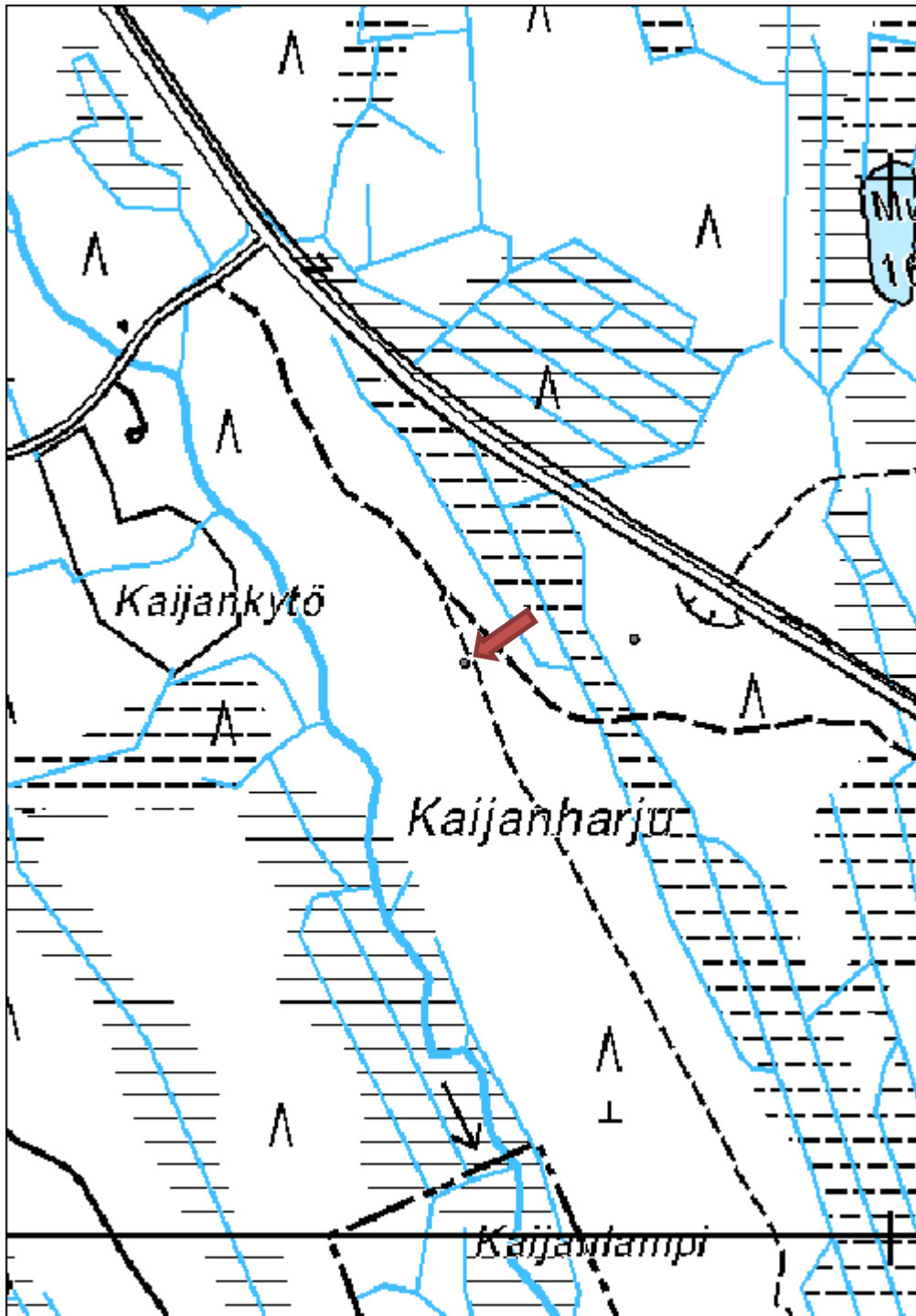
Viranomaisrekisterinro:		Kunto:	3 Huono
		Olotila:	2 Ei käytössä

Arvotus:	8 Muu suojeluarvo	Kohteen suojelu:	9 Muu suojeluarvo
Selitys:		Selitys:	
Ympäristön suojelu:	0 Ei määritelty		
Selitys:			



Tornin jalan pohja, kuvattu kaakosta.

Kohdetyyppi:	9 Valmistuspaikat/työpaikat	Copyright:	© Metsähallitus 2008 © Maanmittauslaitos 1/MML/08
Koordinaatit:	X 6935542, Y 3362597, Z 185	Mittakaava:	1:5000



Pitkänen kämpä jäännös

MH-tunnus: 110589

Kohdetyyppi:	1 Asuinpaikat	Haltija:	121 Metsätalous Länsi-Suomi
Ajoitus:	7116 Uusi aika	Ylläpitäjä:	121 Metsätalous Länsi-Suomi
Rakentamisvuosi:		Kunta:	992 Äänekoski
Lukumäärä:	1		

Koordinaattiselitys:		Geometria tuotettu:	4 Gps-mittaus, korjaamaton
Koordinaatit:	X 6974700, Y 3429953, Z 169	Löydöt:	

Taustatiedot

Haastattelussa paikalla kerrottiin olevan Pitkäsen kämpän rauniot.

Ympäristön kuvaus

Kohde sijaitsee Pitkänen-nimisen järven luoteispäässä. Tieltä laskeutuu polku jyrkästi rantaan. Rannassa kasvaa sekametsää.

Kohteen kuvaus

Noin viisi metriä vesirajasta on kiviset rakennuksen pohjarakenteet. Näkyvissä on myös lahonnutta puuta, tiiltä ja betonilattian reunaa. Rakenteen koko on 4 x 3 metriä. Rakenteen ympärillä on tynnyreititä, peltiä ja hellan osia.

Kohteen rajausta

Kohteen rajausta on pistemäinen.

Tulkinta

Pitkäsen kämpän rauniot.

Lisätietoja
Toimenpiteet
Tarkastukset

 Tila: 3 Toteutettu Laji: 6 Suojeluarvojen tarkastus Tarkastusvuosi: 2010
 Tarkastuspvm: 17.9.2010 Tarkastaja: R. Mustonen
 Kuvaus: KMO kulttuuriperintöinventointi Jyväskylän seutu

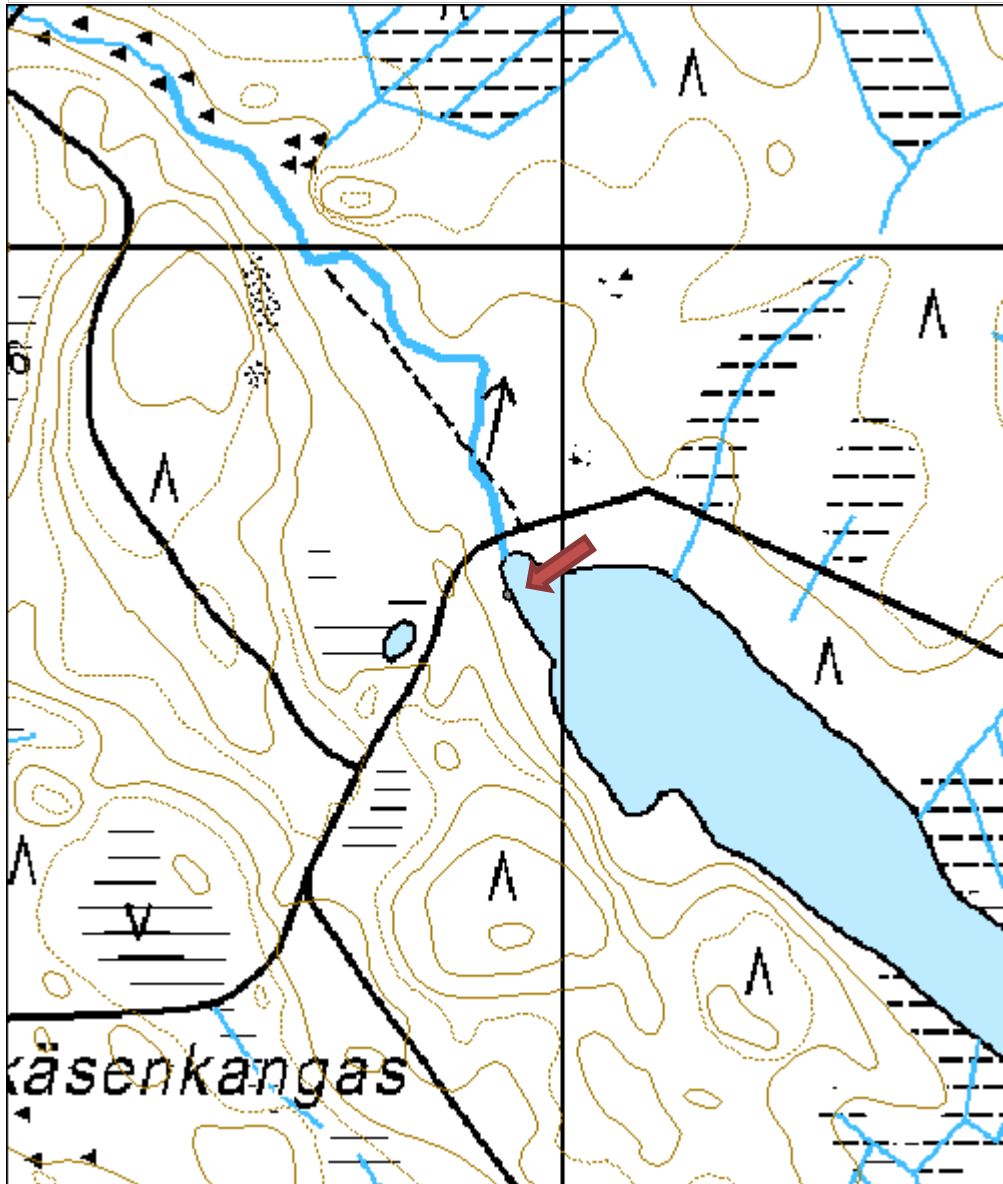
Viranomaisrekisterinro:		Kunto:	2 Keskinäinen
		Olotila:	2 Ei käytössä
Arvotus:	8 Muu suojeluarvo	Kohteen suojelu:	9 Muu suojeluarvo

Selitys:		Selitys:
Ympäristön suojele:	0 Ei määritelty	
Selitys:		



Pitkäsen kämpän rauniot, kuvattu koillisesta.

Kohdetyyppi:	1 Asuinpaikat	Copyright:	© Metsähallitus 2008 © Maanmittauslaitos 1/MML/08
Koordinaatit:	X 6974700, Y 3429953, Z 169	Mittakaava:	1:5000



Leppilampi kolottu puu

MH-tunnus: 112941

Kohdetyyppi:	0 Ei määritelty	Haltija:	121 Metsätalous Länsi-Suomi
Ajoitus:	7116 Uusi aika	Ylläpitäjä:	121 Metsätalous Länsi-Suomi
Rakentamisvuosi:		Kunta:	992 Äänekoski
Lukumäärä:	2		

Koordinaattiselitys:		Geometria tuotettu:	4 Gps-mittaus, korjaamaton
Koordinaatit:	X 6974630, Y 3429216, Z 158	Löydöt:	

Taustatiedot

Haastattelutiedon mukaan paikalla olisi ollut merkkipuu, mutta sellaista ei löytynyt.

Ympäristön kuvaus

Kohde sijaitsee Leppilammen itäpuolella, soisen maaston ympäröimällä mäentasanteella.

Kohteen kuvaus

Paikalla havaittiin kaksi vierekkäistä kelopuuta, jotka oli kolottu kirveellä.

Kohteen rajaus

Kohteen rajaus on pistemäinen.

Tulkinta

Kaksi kolottua puuta.

Lisätietoja
Toimenpiteet
Tarkastukset

Tila: 3 Toteutettu Laji: 6 Suojeluarvojen tarkastus Tarkastusvuosi: 2010
 Tarkastuspvm: 17.9.2010 Tarkastaja: R. Mustonen
 Kuvaus: KMO kulttuuriperintöinventointi Jyväskylän seutu

Viranomaisrekisterinro:		Kunto:	2 Keskinertainen
Arvotus:	8 Muu suojeluarvo	Olotila:	2 Ei käytössä
Selitys:		Kohteen suojelu:	9 Muu suojeluarvo
		Selitys:	

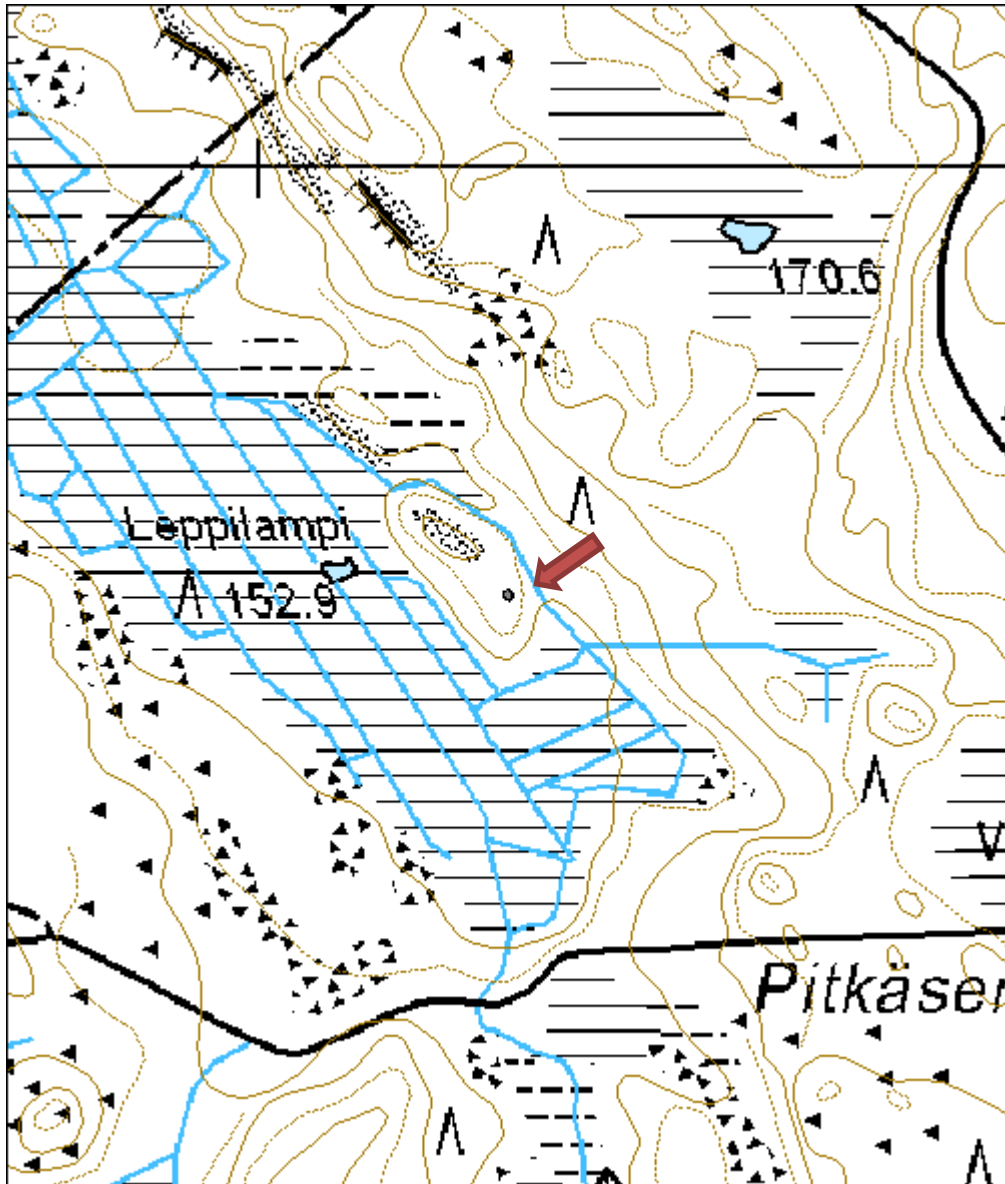
Ympäristön	0 Ei määritelty
-------------------	-----------------

suojelu:	
Selitys:	



Kaksi kolottua puuta, kuvattu luoteesta.

Kohdetyyppi:		Copyright:	© <i>Metsähallitus</i> 2008 © <i>Maanmittauslaitos 1/MML/08</i>
Koordinaatit:	X 6974630, Y 3429216, Z 158	Mittakaava:	1:5000



Haalinkainen rakennus	MH-tunnus: 113047
------------------------------	--------------------------

Kohdetyyppi:	1 Asuinpaikat	Haltija:	121 Metsätalous Länsi-Suomi
Ajoitus:	7116 Uusi aika	Ylläpitäjä:	121 Metsätalous Länsi-Suomi
Rakentamisvuosi:		Kunta:	992 Äänekoski
Lukumäärä:	1		

Koordinaattiselitys:	Geometria tuotettu:
Koordinaatit:	Löydöt:
X 6976291, Y 3432202, Z 170	6 Digitointi, mittakaava $\geq 1:10000$

Taustatiedot

Haastattelutiedon mukaan paikalla on ollut Haalinkaisen kämppä. Kämpän saunasta on laajennettu uusi rakennus, jota vuokrataan.

Ympäristön kuvaus

Kohde sijaitsee hiekanottoalueen luoteispuolella. Kohteen pohjoispuolitse kulkee puro ja kasvillisuus on tyypillistä puronvarsimetsää. Kohteelle kulkee polku.

Kohteen kuvaus

Jäljellä on saunasta laajennettu rakennus ja puucee. Vanhasta kämpästä ei näkynyt mitään jälkiä. Hiekanotto on voinut tuhota sen. Saunan vaakahirsiosa on 5 x 4 metrin kokoinen ja pystylaudoitettu lisäosa on noin 2,5 x 3 metrin kokoinen. Puuceen vieressä maassa makaa betonielementti.

Kohteen rajaus

Pistemäinen.

Tulkinta

Haalinkaisen kämpän entinen saunarakennus.

Lisätietoja
Toimenpiteet
Tarkastukset

Tila: 3 Toteutettu Laji: 6 Suojeluarvojen tarkastus Tarkastusvuosi: 2010
 Tarkastuspvm: 17.9.2010 Tarkastaja: R. Mustonen
 Kuvaus: KMO kulttuuriperintöinventointi Jyväskylän seutu

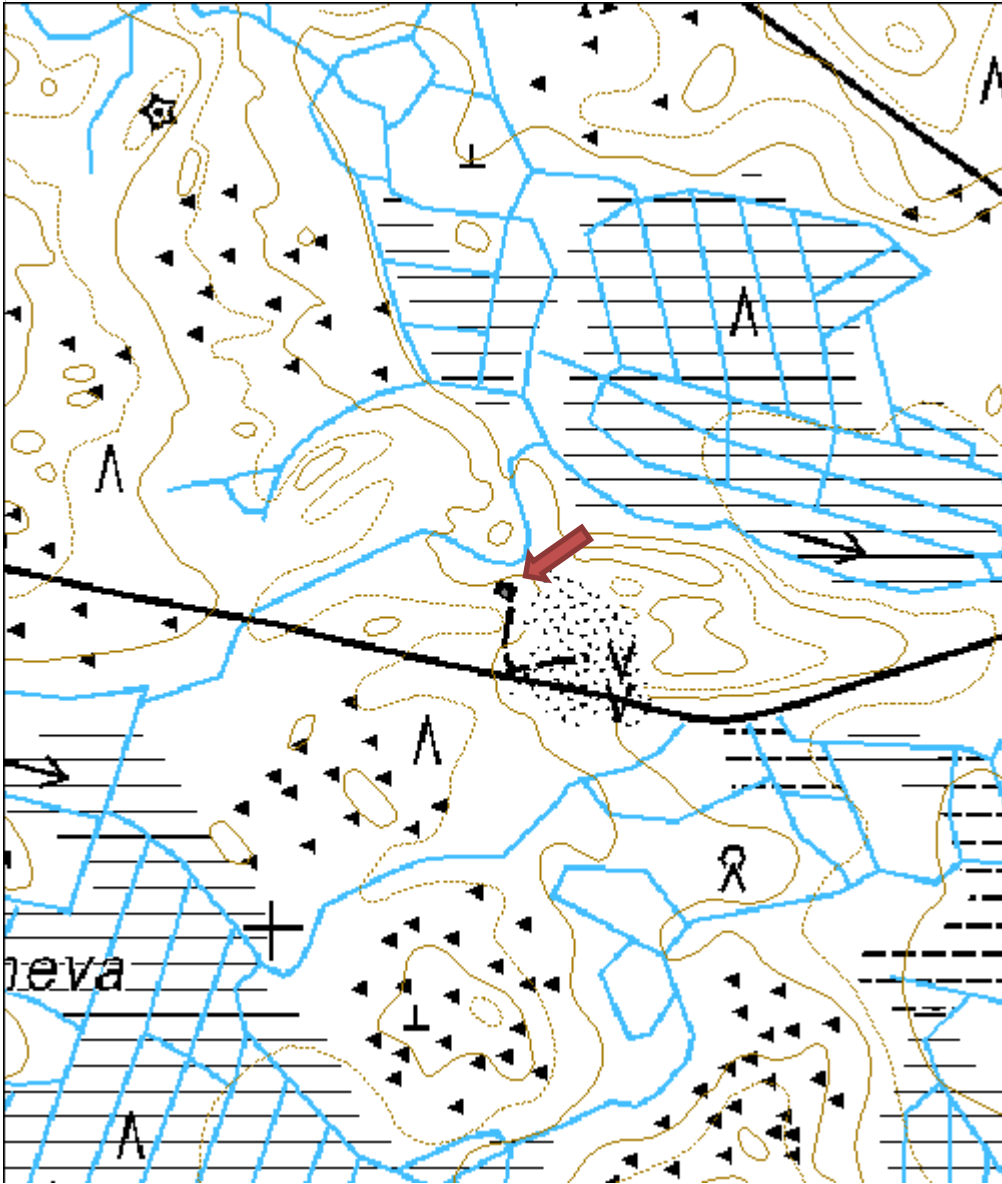
Viranomaisrekisterinro:	Kunto:
	1 Hyvä
	Olotila:
	1 Käytössä
Arvotus:	Kohteen
8 Muu suojeluarvo	9 Muu suojeluarvo

Selitys:		suojelu:
Selitys:		Selitys:
Ympäristön suojelu:	0 Ei määritelty	
Selitys:		



Haalinkaisen saunarakennus, kuvattu lounaasta.

Kohdetyyppi:	1 Asuinpaikat	Copyright:	© Metsähallitus 2008 © Maanmittauslaitos 1/MML/08
Koordinaatit:	X 6976291, Y 3432202, Z 170	Mittakaava:	1:5000



Kivetty rakennus jäännös

MH-tunnus: 112943

Kohdetyyppi:	1 Asuinpaikat	Haltija:	121 Metsätalous Länsi-Suomi
Ajoitus:	7116 Uusi aika	Ylläpitäjä:	121 Metsätalous Länsi-Suomi
Rakentamisvuosi:		Kunta:	992 Äänekoski
Lukumäärä:	1		

Koordinaattiselitys:		Geometria tuotettu:	4 Gps-mittaus, korjaamaton
Koordinaatit:	X 6970586, Y 3431496, Z 162	Löydöt:	

Taustatiedot

Kohde havaittiin Kivetyt kämpällä käytäessä 17.9.2010

Ympäristön kuvaus

Kohde sijaitsee Kivetyt kämpän pihapiirissä, tien länsipuolella.

Kohteen kuvaus

Koivikossa havaittiin betoniset rakennuksen perustukset. Sekä rakennuksen eteläpäässä että pohjoispäässä on matalat betoniset palkit. Rakennuksen pohjoispäässä on kaksi kivistä rakennettua luiskaa. Luiskien leveys on 1,2 metriä. Rakennuksen pohjan kokonaismitta palkkeineen on 20 x 9 metriä ja pelkän betonipohjan pituus on 12 metriä.

Kohteen rajausta

Kohteen rajausta on pistemäinen.

Tulkinta

Navetan tai vastaavan rakennuksen rauniot.

Lisätietoja
Toimenpiteet
Tarkastukset

 Tila: 3 Toteutettu Laji: 6 Suojeluarvojen tarkastus Tarkastusvuosi: 2010
 Tarkastuspvm: 17.9.2010 Tarkastaja: R. Mustonen
 Kuvaus: KMO kulttuuriperintöinventointi Jyväskylän seutu

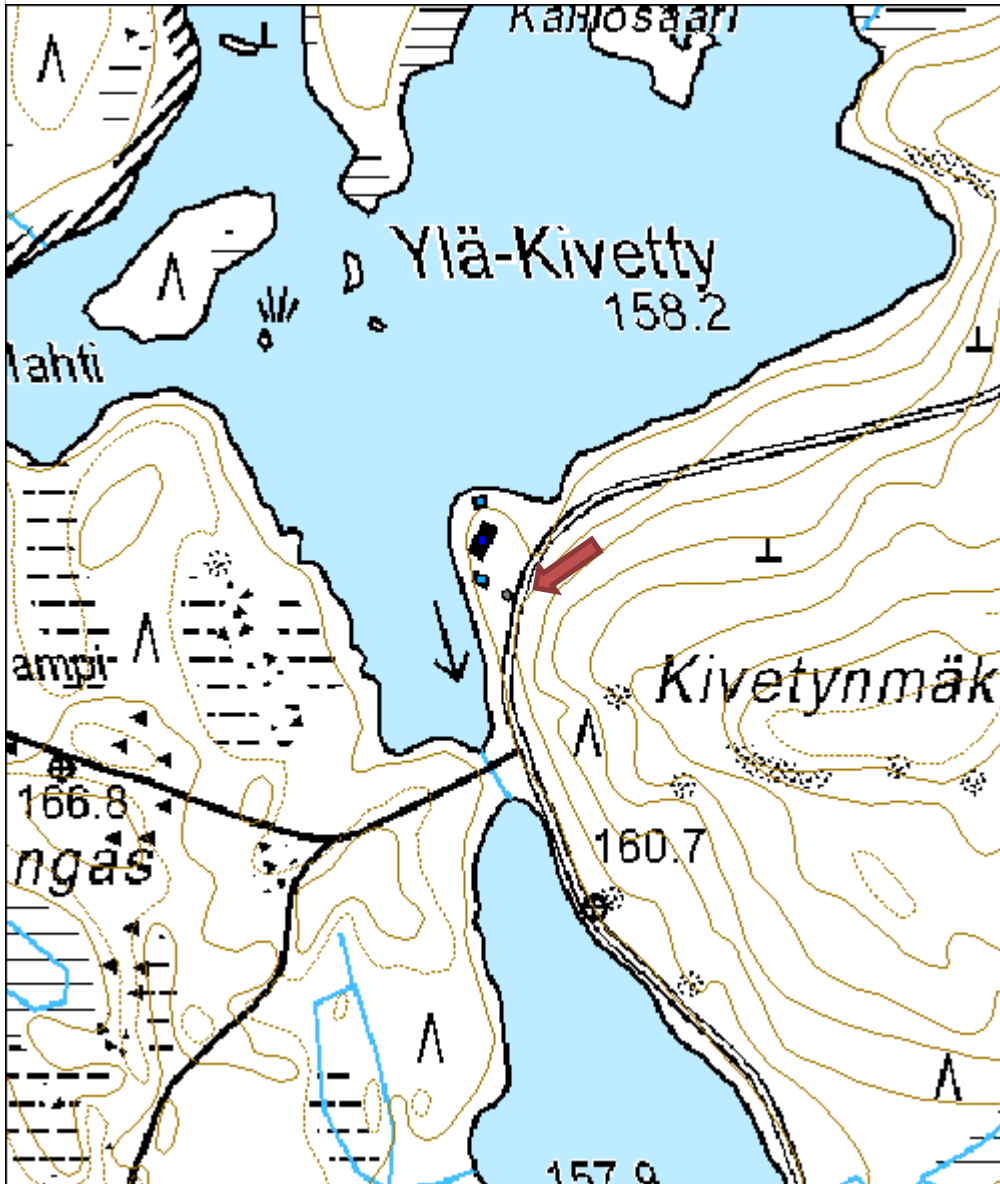
Viranomaisrekisterinro:		Kunto:	2 Keskinertainen
		Olotila:	2 Ei käytössä
Arvotus:	8 Muu suojeluarvo	Kohteen suojelu:	9 Muu suojeluarvo

Selitys:	Selitys:
Ympäristön suojelu:	0 Ei määritelty
Selitys:	



Rakennuksen rauniot, kuvattu koillisesta.

Kohdetyyppi:	1 Asuinpaikat	Copyright:	© Metsähallitus 2008 © Maanmittauslaitos 1/MML/08
Koordinaatit:	X 6970586, Y 3431496, Z 162	Mittakaava:	1:5000



Mustakangas rakennus jäännös

MH-tunnus: 110601

Kohdetyyppi:	1 Asuinpaikat	Haltija:	121 Metsätalous Länsi-Suomi
Ajoitus:	7116 Uusi aika	Ylläpitäjä:	121 Metsätalous Länsi-Suomi
Rakentamisvuosi:		Kunta:	992 Äänekoski
Lukumäärä:	1		

Koordinaattiselitys:		Geometria tuotettu:	4 Gps-mittaus, korjaamaton
Koordinaatit:	X 6971722, Y 3433492, Z 175	Löydöt:	

Taustatiedot

Haastattelussa kerrottiin paikalla sijainneen Mustakankaan kämpän.

Ympäristön kuvaus

Kohde sijaitsee tien länsipuolella, hieman Kivetyyn kämpän risteyksestä itään. Kuviolla on varttunutta kasvatusmetsikköä.

Kohteen kuvaus

Tien laidassa on pieni mäki, jonka eteläreunassa on 2 x 3 metrin kokoinen, suorakaiteen muotoinen kuoppa. Kuopan syvyys on 1-1,5 metriä. Kuopan reunasta pilkistää lahonnutta lautaa, jossa on kiinni metallinen haka ja lukon hela.

Kohteen rajausta

Kohteen rajausta on pistemäinen.

Tulkinta

Mustakankaan kämppään liittyvän rakennuksen jäännökset.

Lisätietoja
Toimenpiteet
Tarkastukset

Tila: 3 Toteutettu Laji: 6 Suojeluarvojen tarkastus Tarkastusvuosi: 2010
 Tarkastuspvm: 27.9.2010 Tarkastaja: R. Mustonen
 Kuvaus: KMO kulttuuriperintöinventointi Jyväskylän seutu

Viranomaisrekisterinro:		Kunto:	2 Keskinertainen
Arvotus:	8 Muu suojeluarvo	Olotila:	2 Ei käytössä
		Kohteen suojelu:	9 Muu suojeluarvo

Selitys:	Selitys:
Ympäristön suojelu:	0 Ei määritelty
Selitys:	

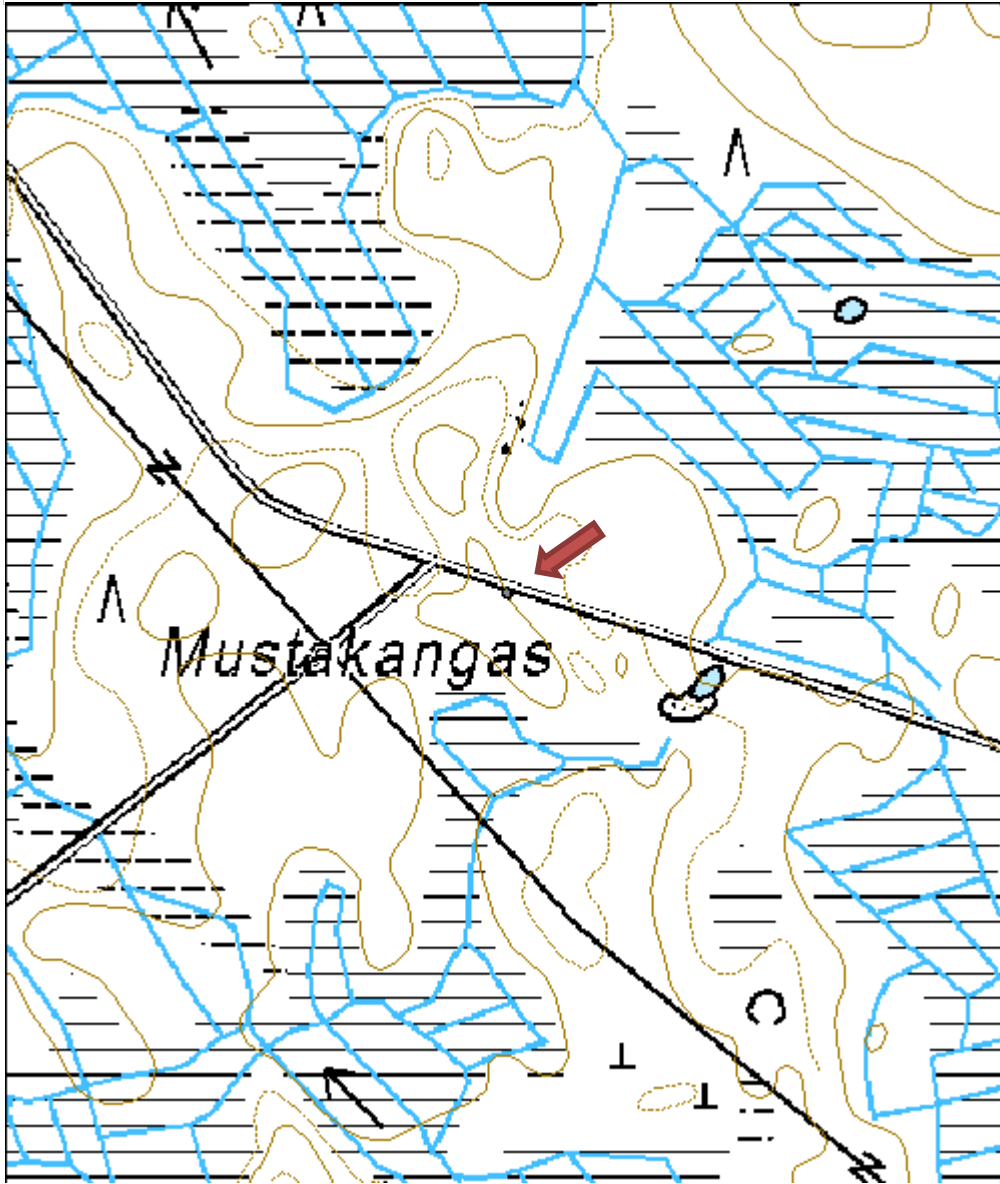


Salvan ja seinärakenteen jäänteitä.



Rakennuksen jäännökset, kuvattu koillisesta.

Kohdetyyppi:	1 Asuinpaikat	Copyright:	© Metsähallitus 2008 © Maanmittauslaitos 1/MML/08
Koordinaatit:	X 6971722, Y 3433492, Z 175	Mittakaava:	1:5000



Iisjoki uittorakenne

MH-tunnus: 110657

Kohdetyyppi:	9 Valmistuspaikat/työpaikat	Haltija:	121 Metsätalous Länsi-Suomi
Ajoitus:	7116 Uusi aika	Ylläpitäjä:	121 Metsätalous Länsi-Suomi
Rakentamisvuosi:		Kunta:	992 Äänekoski
Lukumäärä:	1		

Koordinaattiselitys:		Geometria tuotettu:	7 Digitointi, mittakaava $\geq 1:20000$
Koordinaatit:	X 6971770, Y 3435647, Z 119	Löydöt:	

Taustatiedot

Kohteesta saatiin tieto haastattelussa.

Ympäristön kuvaus

Kohde sijaitsee Iisjoen koillisrannalla, hiekkakuopan ohi kulkevan umpeenkasvaneen metsäautotien päässä.

Kohteen kuvaus

Joen koillisrannalle on ladottu kiviä. Niiden alta tulee poikkipuu, joka liittyy joen suuntaiseen pitkään hirteen. Puuosat ovat melko lahoja.

Kohteen rajaus

Kohteen rajaus on pistemäinen.

Tulkinta

Uittorakenteen jäänteitä.

Lisätietoja
Toimenpiteet
Tarkastukset


 Tila: 3 Toteutettu Laji: 6 Suojeluarvojen tarkastus Tarkastusvuosi: 2010
 Tarkastuspvm: 27.9.2010 Tarkastaja: R. Mustonen
 Kuvaus: KMO kulttuuriperintöinventointi Jyväskylän seutu

Viranomaisrekisterinro:		Kunto:	2 Kesinkertainen
Arvotus:	8 Muu suojeluarvo	Olotila:	2 Ei käytössä
Selitys:		Kohteen suojelu:	9 Muu suojeluarvo
		Selitys:	

Ympäristön suojelu:	0 Ei määritelty
Selitys:	

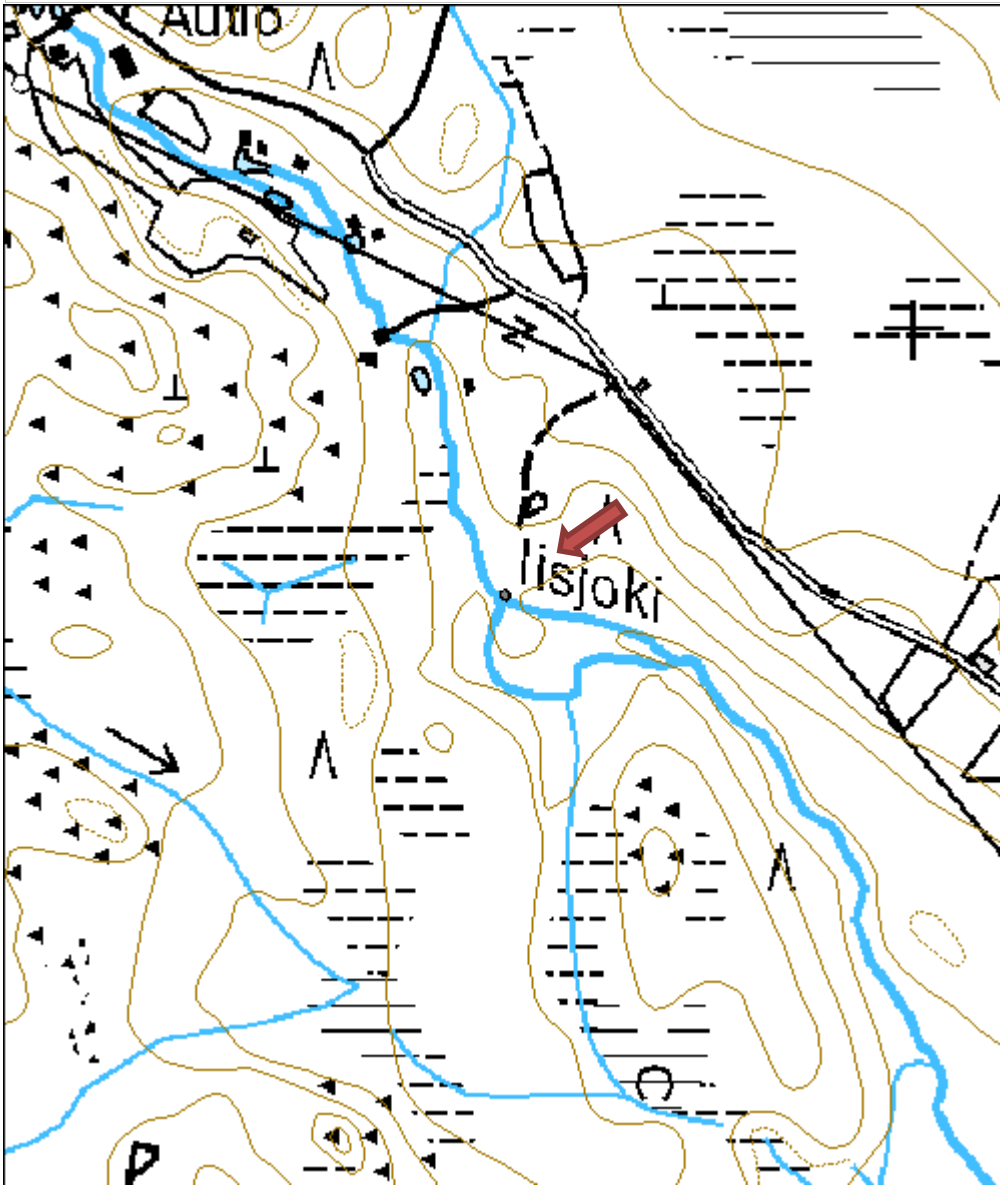


Uittoränniä ja ladottuja kiviä.



Uittoränniä kuvassa keskellä, kuvattu luoteesta.

Kohdetyyppi:	9 Valmistuspaikat/työpaikat	Copyright:	© Metsähallitus 2008 © Maanmittauslaitos 1/MML/08
Koordinaatit:	X 6971770, Y 3435647, Z 119	Mittakaava:	1:5000



Koivisto rakennus jäännös

MH-tunnus: 110623

Kohdetyyppi:	1 Asuinpaikat	Haltija:	121 Metsätalous Länsi-Suomi
Ajoitus:	7116 Uusi aika	Ylläpitäjä:	121 Metsätalous Länsi-Suomi
Rakentamisvuosi:		Kunta:	992 Äänekoski
Lukumäärä:	5		

Koordinaattiselitys:		Geometria tuotettu:	9 Muu tuottamistapa
Koordinaatit:	X 6969278, Y 3433873, Z 192	Löydöt:	

Taustatiedot

Kohteesta saatiin tieto haastattelussa.

Ympäristön kuvaus

Kohde sijoittuu Kumpuvuoren pohjoispuolelle, metsäautotien eteläpuolelle. Kuviolla on varttunutta kasvatusmetsää.

Kohteen kuvaus

Rajatun alueen koillisosassa on rakennuksen pohja, jonka koko on 3,5 x 3,5 metriä. Sen päässä on 1 x 1 metrin kokoinen kuoppa, jonka syvyys on 0,3 metriä. Alueen pohjoisosassa on puureunainen kaivo, joka on täynnä vettä. Kaivon päällä ei ole kantta. Kaivon itäpuolella on nähtävissä jonkinlaista kivilinjaa. Kaivon länsipuolella on punaviinimarjapensaita ja rakennuksen tai aitauksen pohja (7 x 5 metriä), jossa on järeät (metrin levyiset) kiviset perustat.

Alueen keskiosissa on oletettavasti päärakennuksen rauniot. Rakennuksen pohjan ala on noin 7 x 7 metriä ja sen keskellä on 5-6 metriä korkea kivistä rakennettu uuni piippuineen. Unin sivun pituus on kolme metriä.

Metsässä on lukuisia peltoröykkiöitä (noin 20) ja alueen länsiosassa on kiviaita.

Kohteen rajaus

Kohde on rajattu alueena.

Tulkinta

Koiviston tilan rakennusten ja rakenteiden jäännöksiä.

Lisätietoja

Alueella on ydinjätteen loppusijoituspaikan etsintään liittyviä testiporauskuoppia.

Toimenpiteet
Tarkastukset

Tila: 3 Toteutettu Laji: 6 Suojeluarvojen tarkastus Tarkastusvuosi: 2010
 Tarkastuspvm: 27.9.2010 Tarkastaja: R. Mustonen
 Kuvaus: KMO kulttuuriperintöinventointi Jyväskylän seutu

Viranomaisrekisterinro:		Kunto:	1 Hyvä
Arvotus:	8 Muu suojeluarvo	Olotila:	2 Ei käytössä
Selitys:		Kohteen suojelu:	9 Muu suojeluarvo
		Selitys:	
Ympäristön suojelu:	0 Ei määritelty		
Selitys:			

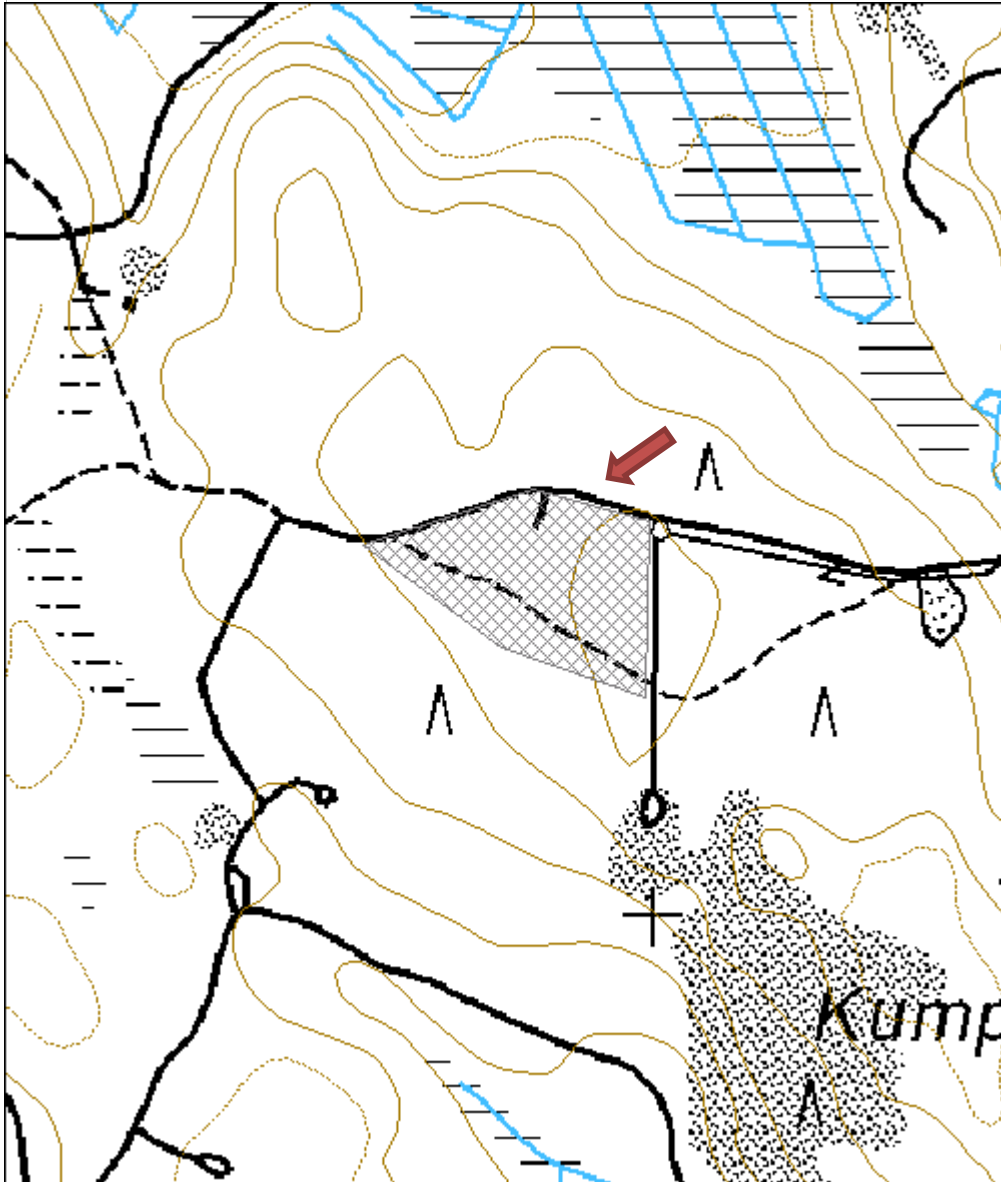


Uuni, kuvattu kaakosta.



Kaivo, kuvattu kaakosta.

Kohdetyyppi:	1 Asuinpaikat	Copyright:	© Metsähallitus 2008 © Maanmittauslaitos 1/MML/08
Koordinaatit:	X 6969278, Y 3433873, Z 192	Mittakaava:	1:5000



Kolula rakennus jäännös

MH-tunnus: 110617

Kohdetyyppi:	1 Asuinpaikat	Haltija:	121 Metsätalous Länsi-Suomi
Ajoitus:	7116 Uusi aika	Ylläpitäjä:	121 Metsätalous Länsi-Suomi
Rakentamisvuosi:		Kunta:	992 Äänekoski
Lukumäärä:	6		

Koordinaattiselitys:		Geometria tuotettu:	9 Muu tuottamistapa
Koordinaatit:	X 6969065, Y 3433329, Z 185	Löydöt:	

Taustatiedot

Kohde on merkitty SutiGis:iin, vaikkakin väärälle kuviolle.

Ympäristön kuvaus

Kohde sijaitsee metsäautotien ja umpeen kasvaneen kärrytien risteyksessä. Kuviolla on varttunutta kasvatusmetsää.

Kohteen kuvaus

Metsäautotien molemmilla puolilla on väljellä kiviaitaa. Aita on 1,5-2 metriä leveä ja tien itäpuolella noin 20 metriä pitkä. Sen korkeus on noin puolesta metrillä metriin. Tien länsipuolen metsässä on lukuisia peltoröykkiöitä (> 10 kpl) ja rakennuksen rauniot. Rakennus 1 on betonipohjainen ja kooltaan 7 x 8 metriä. Sen keskellä on tiiliuunin jäänteet.

Tien itäpuolella on ainakin kahden rakennuksen rauniot ja kaivo. Rakennuksen 2 pohja on betonista ja 4 x 3 metrin kokoinen. Sen itäosassa on uunin jäänteet ja nurkassa porrasaskelma. Rakennus 3 on edellisen itäpuolella. Siitä on jäljellä heinikossa heikosti erottuvia kivistä muodostuvia seinälinjoja. Kaivossa on puiset seinät, se on täytetty vedellä ja on kanneton. Kaivon vieressä on pieni maakumpu, jonka toisessa päässä on aukko. Aukosta katsottuna sisällä on kivien reunustama tila. Kyse voi olla pienestä säilytyskuopasta tai luonnonmuodostelmasta.

Kohteen rajaus

Kohde on rajattu alueena.

Tulkinta

Kolulan tilan rakennusten ja rakenteiden jäännöksiä.

Lisätietoja

Jos tarinaan Kolulan tilalla yöpyneestä ja metsään kuolleesta miehestä on uskominen, Kalliosuonkankaan merkkipuu paljastaa tilalla asutun ainakin 1920-luvulla. (Ks. kohde 110610)

Toimenpiteet
Tarkastukset

Tila: 3 Toteutettu	Laji: 6 Suojeluarvojen tarkastus	Tarkastusvuosi: 2010
Tarkastuspvm: 6.8.2010	Tarkastaja: R. Mustonen	

Kuvaus: KMO kulttuuriperintöinventointi Jyväskylän seutu

**Viranomais-
rekisterinro:**
Kunto: 1 Hyvä

Arvotus: 8 Muu suojeluarvo

Olotila: 2 Ei käytössä

**Kohteen
suojaus:** 9 Muu suojeluarvo

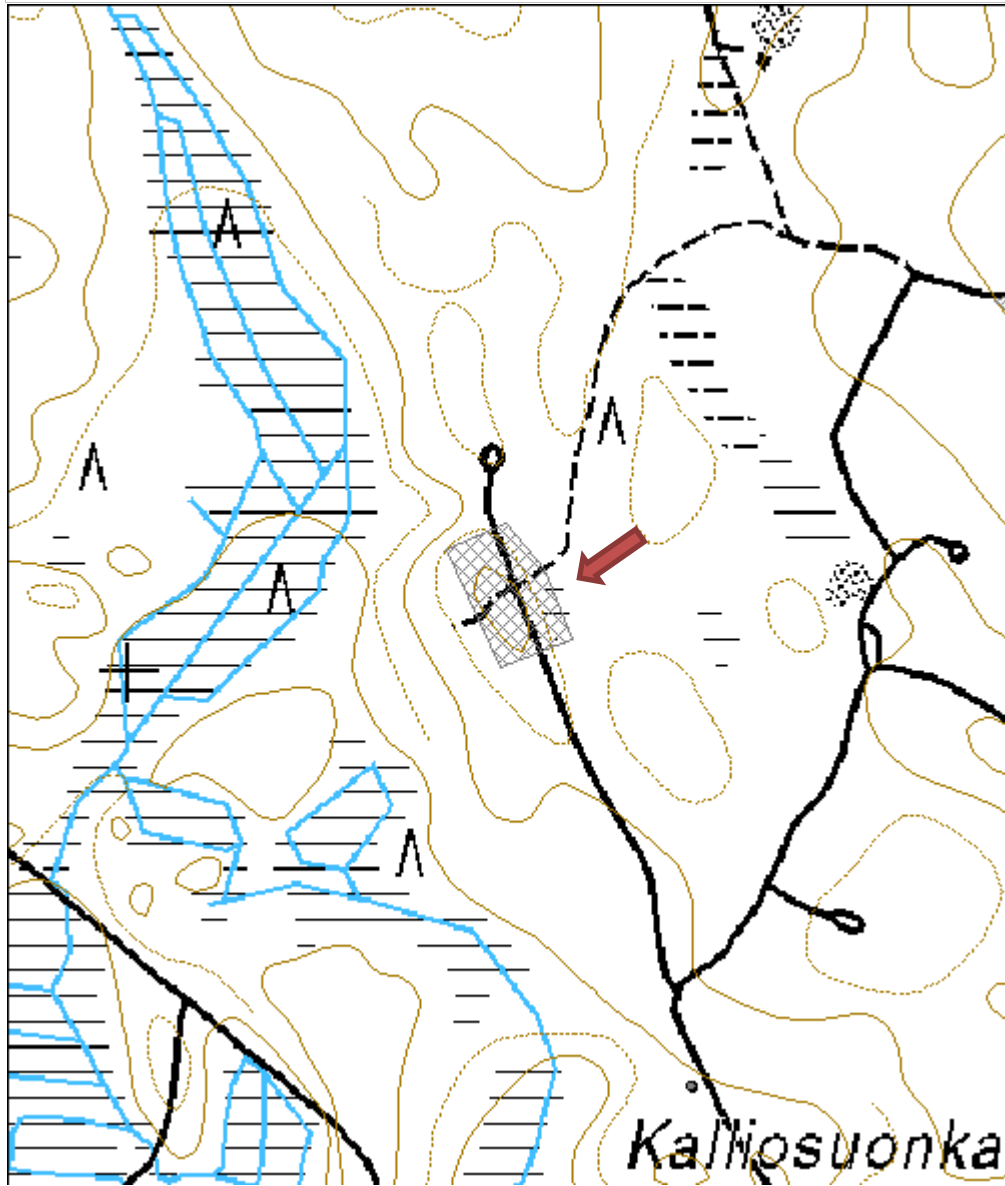
Selitys:
Selitys:
**Ympäristön
suojaus:**

0 Ei määritelty

Selitys:


Rakennuksen 2 jäännökset, kuvattu koillisesta.

Kohdetyyppi:	1 Asuinpaikat	Copyright:	© Metsähallitus 2008 © Maanmittauslaitos 1/MML/08
Koordinaatit:	X 6969065, Y 3433329, Z 185	Mittakaava:	1:5000



Kalliosuonkangas merkkipuu
MH-tunnus: 110610

Kohdetyyppi:	11 Taide/muistomerkit	Haltija:	121 Metsätalous Länsi-Suomi
Ajoitus:	7116 Uusi aika	Ylläpitäjä:	121 Metsätalous Länsi-Suomi
Rakentamisvuosi:		Kunta:	992 Äänekoski
Lukumäärä:	1		

Koordinaattiselitys:		Geometria tuotettu:	4 Gps-mittaus, korjaamaton
Koordinaatit:	X 6968641, Y 3433487, Z 175	Löydöt:	

Taustatiedot

Tieto kohteesta saatiin ensisijaisesti SutiGis:stä, vaikkakin kohde on merkitty väärälle kuviolle (väärälle puolelle tietä).

Ympäristön kuvaus

Kohde sijaitsee metsäautotien länsipuolella Kalliosuonkankaalla, Kumpuvuoren ja Pirunrämeen välisellä alueella. Kuviolla on taimikkoa.

Kohteen kuvaus

Puu, korkea petäjä erottuu selvästi ympäristöstään. Se on noin 15 metriä tieltä. Puun kaakkoispuolelle on lyöty pilkka ja siihen on kaiverrettu allekkain risti, 1923, 3 ja 31.

Kaiverruksiin johtaneista tapahtumista kerrottiin kahta versiota. Toisen mukaan Kolulan talossa yöpynyt mies lähti aamulla hevosellaan pois ja pysähtyi tien varteen käydäkseen asioilla. Talon väki ryhtyi myöhemmin ihmettelemään tiellä seisovaa hevosta ja löysi miehen puun juuresta kuolleena. Toisen version mukaan metsätoissa ollut mies jäi puristuksiin hevoscärryjen ja puun väliin ja kuoli.

Kohteen rajaus

Pistemäinen

Tulkinta

Merkkipuu

Lisätietoja
Toimenpiteet
Tarkastukset

Tila: 3 Toteutettu Laji: 6 Suojeluarvojen tarkastus Tarkastusvuosi: 2010
 Tarkastuspvm: 6.8.2010 Tarkastaja: R. Mustonen
 Kuvaus: KMO kulttuuriperintöinventointi Jyväskylän seutu

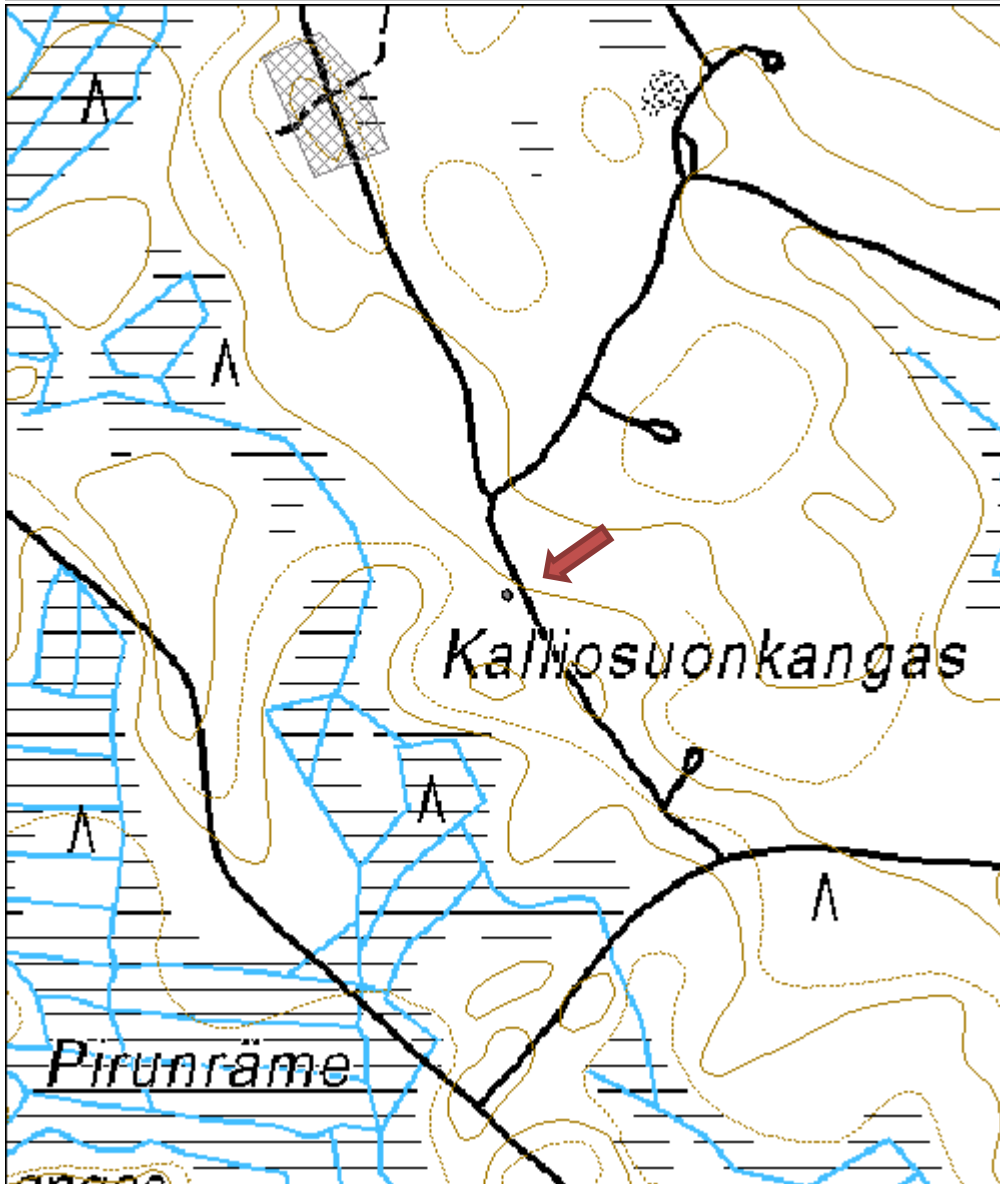
Viranomaisrekisterinro:	Kunto:	1 Hyvä
--------------------------------	---------------	--------

Arvotus:	8 Muu suojeluarvo	Olotila:	2 Ei käytössä
Selitys:		Kohteen suojelu:	9 Muu suojeluarvo
Selitys:		Selitys:	
Ympäristön suojelu:	0 Ei määritelty		
Selitys:			



Kaiverrus pilkassa, kuvattu etelästä.

Kohdetyyppi:	11 Taide/muistomerkit	Copyright:	© <i>Metsähallitus</i> 2008 © <i>Maanmittauslaitos 1/MML/08</i>
Koordinaatit:	X 6968641, Y 3433487, Z 175	Mittakaava:	1:5000



Riikosmäki tarinapaikka
MH-tunnus: 113001

Kohdetyyppi:	99 Muu/määrittelemätön	Haltija:	121 Metsätalous Länsi-Suomi
Ajoitus:	7116 Uusi aika	Ylläpitäjä:	121 Metsätalous Länsi-Suomi
Rakentamisvuosi:		Kunta:	992 Äänekoski
Lukumäärä:	1		

Koordinaattiselitys:		Geometria tuotettu:	4 Gps-mittaus, korjaamaton
Koordinaatit:	X 6937037, Y 3436282, Z 150	Löydöt:	

Taustatiedot

SutiGis:in kuviokortissa on maininta "Kärjäkivet".

Ympäristön kuvaus

Kallioinen rinne, jossa on paljon kookkaita kiviä.

Kohteen kuvaus

Kiviä on paljon ja ne vaikuttavat luontaisesti ryhmittyneiltä. Ihmisen tekemiä kivrakenteita ei havaittu inventoitaessa. Kiviä katsoessa on helppoa nähdä niiden muodostavan kivirinkejä valitsemalla tarkasteltavaksi sopivat kivet. Tarina kärjäpaikasta on varmaankin lähtenyt liikkeelle tällaisen havainnon seurauksena.

Kohteen rajaus

Pistemäinen

Tulkinta


Tarinapaikka

Lisätietoja
Toimenpiteet
Tarkastukset

Tila: 3 Toteutettu Laji: 6 Suojeluarvojen tarkastus Tarkastusvuosi: 2010
 Tarkastuspvm: 27.9.2010 Tarkastaja: R. Mustonen
 Kuvaus: KMO kulttuuriperintöinventointi Jyväskylän seutu

Viranomaisrekisterinro:		Kunto:	1 Hyvä
		Olotila:	2 Ei käytössä
Arvotus:	99 Ei suojeluarvoa	Kohteen suojelu:	99 Ei suojeluarvoa

Selitys:		Selitys:
Ympäristön suojaus:	0 Ei määritelty	
Selitys:		



Kiviä Riikosmäellä, kuvattu lännestä.

Kohdetyyppi:	99 Muu/määrittelemätön	Copyright:	© Metsähallitus 2008 © Maanmittauslaitos 1/MML/08
Koordinaatit:	X 6937037, Y 3436282, Z 150	Mittakaava:	1:5000

