



KIRKKONUMMI

Kirkkonummen länsiosan arkeologinen inventointi

Esihistoriallisten, historiallisten ja Porkkalan vuokra-ajan (1944–1956) kohteiden arkeologinen inventointi
12.10.–25.10. 2011



DG2465:1 (yllä) ja DG2423:2



Tiivistelmä:

Kirkkonummen länsiosan arkeologinen inventointi suoritettiin 10 kenttätyöpäivän aikana 12.–25. 10. 2011. Tutkimusalueen koko oli noin 48 km². Tutkimuksessa tarkastettiin tunnetut muinaisjäännös-kohteet, lukuun ottamatta osaa vuoden 2009 inventoinnissa tarkastetuista/löydetyistä kohteista. Keskeisimmät tiedot alueen kohteista perustuvat vuoden 1963 arkeologiseen inventointiin. Nyt mm. kohteiden sijainti mitattiin GPS-paikantimella.

Tutkimus kattoi esihistoriallisten muinaisjäännösten lisäksi historialliset kohteet (pääosin kylänpaikoja ja myllyjä). Porkkalan vuokra-ajan (1944–1956) kohteet kuuluivat myös inventoitavien kohteiden listalle, vaikka niillä ei varsinaista muinaisjäännösstatusta olekaan. Porkkalan kohteiden osalta tutkimuksessa pystyttiin käymään kentällä läpi vain otos, ja listaamaan osa Kirkkonummen kulttuuritoimen tiedossa olevista kohteista (bunkkerit ja taisteluhaudat).

Inventoinnin jälkeen alueelta tunnetaan 36 kiinteää muinaisjäännöstä (uusia 11), 10 irtolöytökohdetta (uusia 1) ja 21 mahdollista muinaisjäännöskohdetta (Porkkalan vuokra-ajan kohteet ja kylänpaikat, joiden muinaisjäännösstatusta ei pystytty määrittämään inventoinnissa). Inventoinnissa kerättiin uusia tietoja yhteensä 60 kohteelta.

Sisältö

1. Johdanto	6
2. Tutkimushistoria ja käytetty lähdeaineisto	7
3. Tutkimusalueen kuvaus	8
4. Tutkimusmenetelmien ja kenttätöön kulun kuvaus	10
5. Yhteenveto	12
6. Esihistorialliset muinaisjäännökset	13
6.1 Aiemmin tunnetut esihistorialliset kohteet	14
Fiskarviken 1 [257010001]	14
Fiskarviken 2 [257010002]	19
Storskogen [257010003]	22
Tallvik [257010018]	24
Sjövik 1 [257010019]	26
Sjövik 2 [257010020]	29
Lillskogen 1 [257010021]	32
Lillskogen 2 [257010022]	35
Brunniberg [257010023]	38
Getberg [257010024]	41
Kasaberget [257010026]	44
Pappila [257010027]	47
Sällbacka [257010028]	49
Kolsarby [257010081]	51
Kasaberget 2 [1000015098]	55
Kasaberget 3 [1000015099]	58
6.2 Uudet esihistorialliset kohteet	61
Ristikalliontie 2 [1000019600]	61
Kvarnby 2 [1000019601]	64
Kylänraitti 8 [1000011570]	67
Brunniberg 2 [1000019602]	70
Kittelberget [1000019605]	73
6.3 Aiemmin tunnetut esihistorialliset irtolöytökohteet	77
Kusas Stobbängen [1000003739]	77
Brudberg [1000003751]	79
Kappalaisen virkatalo [1000003822]	81
Solhem [1000003871]	83
Kvarnby [10000003893]	85
Storkärr [1000015240]	87
Brudberget 2 [1000015247]	89
Kolsarby [1000019608]	91
6.4 Uudet esihistorialliset irtolöytökohteet	93
Långskär [1000019609]	93

6.5 Tarkastamaton mahdollinen esihistoriallinen muinaisjäännöskohde.....	95
Valborgsbacken [1000019610]	95
7. Historialliset muinaisjäännökset.....	97
7.1 Historialliset kylätontit	99
Munkinmäki (Munkkulla) [1000007307].....	99
Broböle (Bro) [1000019611]	101
Strömsby (Skräddarby/ Ström) [1000012905]	103
Strömsby, Skräddarby [1000010789].....	106
Strömsby (Strömsby) [1000011095]	108
Smedsede [1000011094]	110
Loviselund (Kuritans) [1000011032]	114
Hällnäs (Helgenäs) [1000019613]	117
Kolsarby (Golsare) [1000019614].....	119
Getberg (Gietbärgs) [1000019615]	122
Mattby (Knåpsby) [1000011033]	125
Grundträsk (Grundträsk) [1000011083]	127
Lillestby (Grundträsk) [1000011084]	129
Finnsbacka (Finnby) [1000019616]	131
Överby (Överby) [1000019617]	133
Ravals (Lillöverby) [1000019618].....	135
Pappila (Prästegården) [1000019619]	137
Gesterby (Gesterby) [1000019620].....	140
Ytterkurk (Tammikylä/Ytterkurk) [1000019621].....	143
Ingels (Ingels) [1000019622]	145
Myllykylä (Kvarnby/Qvarnby) [1000019625]	147
7.2 Muut historiallisen ajan kohteet	149
Kirkko [257500001]	149
Edet [1000013989].....	152
Bergmossen 1 [1000019626]	154
Stormossen 1 [1000019627]	156
Ytterkurkin mylly [1000019628].....	158
Kvarnbyn mylly [1000019630]	162
8. Porkkalan vuokra-ajan 1944–1956 kohteita	164
Stormossen 2 [1000019632]	167
Lillskogen 3 [1000019634]	170
Lillträsk [1000019635].....	172
Finnsbacka [1000019638]	174
Ravals [1000019639].....	177
Jungfrubergget [1000019640]	179
Lindal [1000019641].....	182

LIITTEET Liite 1. Tutkimusalueen kaikki kohteet (4 sivua)

Liite 2. Tutkimusalueen Porkkalan vuokra-ajan kohteita Lähde: Silvast (1991: 60–61, 73). (2 sivua)

Liite 3. Liite 2. Kirkkonummen kulttuuritoimen kautta saadut tiedot bunkkereista (B) ja taisteluhaudoista (T)

Arkisto- ja rekisteritiedot

Tutkimus:	Kirkkonummen länsiosan arkeologinen inventointi 12.10.–25.10. 2011
Tutkimuksen suorittaja:	Teemu Mökkönen / Museovirasto, Kulttuuriympäristön hoito, arkeologiset kenttäpalvelut
Tausta-aineisto:	Kustannusarvio Kirkkonummen länsiosaan sijoittuvan alueen arkeologisesta inventoinnista [DNRO 129/304/2011]
Tutkimuksen tilaaja:	Kirkkonummen kaupunki
Tutkimusalueen laajuus:	noin 48 km ²
Kenttätyöaika:	12.10.–25.10.2011 (10 vrk)
Kenttätöissä mukana:	Niko Anttiroiko (korkeakouluharjoittelija, mukana 17.–21.10. 2011) ja Kerkko Nordqvist (FM, arkeologi, vapaaehtoinen avustaja, 25.10. 2011.)
Kustannusarvio:	10 960 €
Löydöt:	KM 39022–39027
Valokuvat:	DG2423:1-5: DG2428; DG2429; DG2430:1-2; DG2431; DG2432; DG2433:1-3; DG2434; DG2435: DG2437:1-3; DG2438:1-2; DG2439; DG2440; DG2441; DG2442:1-3: DG2443:1-2; DG2448; DG2449; DG2450; DG2451; DG2452:1-2; DG2453:1-2; DG2454; DG2455; DG2456; DG2458; DG2459:1-4; DG2462:1; DG2464; DG2465:1-2; DG2466; DG2467; DG2469:1-2

Alkuperäinen tutkimusraportti on jätetty Museoviraston arkeologiseen keskusarkistoon (Helsinki). Kopio siitä on toimitettu työn tilaajalle ja Länsi-Uudenmaan maakuntamuseolle (Raasepori).

Tutkimusalueen aikaisemmat arkeologiset tutkimukset

Inventoinnit

- Europaeus, Aarne 1926 & Nylund, Erik 1927: *Hautaraunioita Kirkkonummella*. Arkeologinen inventointiraportti. Museoviraston arkisto, Helsinki.
- Lehtosalo, Veikko 1963: *Kirkkonummen kiinteät muinaisjäännökset*. Arkeologinen inventointiraportti. Museoviraston arkisto, Helsinki.
- Haggrén, G., Heinonen, T. & Terävä, E. 2007: Keskiaikaisten muinaisjäännösten inventointi Läntisellä Uudellamaalla (Inkoo, Karjaa, Kirkkonummi, Pohja, Siuntio, Tammisaari) 2007. Museoviraston arkisto, Helsinki.
- Jansson, H. & Latikka, J. 2003: *Länsi- ja Keski-Uudenmaan saariston ja rannikkoalueiden inventointi 2002–2003*. Arkeologinen inventointiraportti. Museoviraston arkisto, Helsinki.
- Kouki, P., Lahelma, A. & Latvakoski, N. 2009: *Kirkkonummen inventointi. Helsingin yliopiston arkeologian oppiaineen inventointikurssi 5.–8.5.2009*. Arkeologinen inventointiraportti. Museoviraston arkisto, Helsinki.

Kaivaukset

- Fast, Jan 2001: *Kirkkonummi Vanha pappila. Kiukaisten kulttuurin asuinpaikan koekaivaus*. Arkeologinen kaivausraportti. Museoviraston arkisto, Helsinki.
- [Meinander, C.F. 1964: *Kirkkonummi Vanha pappila*. Ei kaivauskertomusta. Löydöt KM 16289]

Tarkastukset (Museoviraston arkisto, Helsinki)

- Cederhvarf, Björn 1908: *Till Statsarkeologen Prof. J. R. Aspelin* [Kirkkonummen hautaröykkiöiden tarkastuksia].
- Edgren, Torsten 1960: *Kertomus ylioppilas Torsten Edgrenin tekemästä virkamatkasta Kirkkonummen Båtvik'iin syyskuussa v. 1960*.

Meinander, C.F. 1960: *C. F. Meinanderin tarkastuskäynti Kirkkonummen Båtvik'issa toukokuun 18 p:nä 1960.*

Muut arkistolähteet

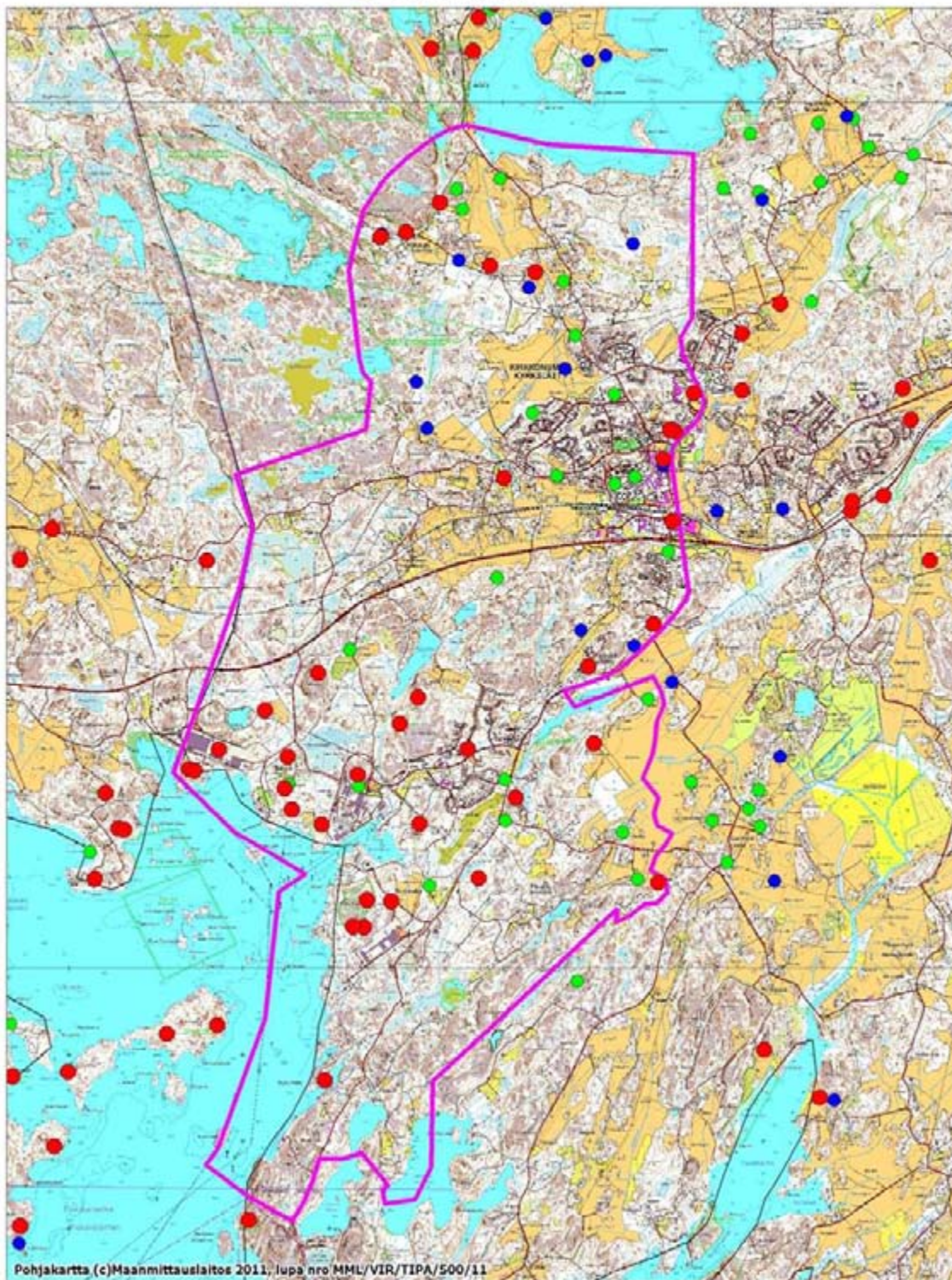
Sjöholm, Leif 1995: *Porkkalan vuokrakauden rakennus- ym. kohteiden inventointi.* Inventointi raportti, Kirkkonummen kunnan kulttuuritoimessa ja Museoviraston arkistossa ("Militaria"). Käsittää alueen Strömby – Kantvik – Smedsede – Brissas ja Getberg.

Kirjalliset lähteet

- Alanen, Timo & Kepsu, Saulo 1989: *Kuninkaan kartasto Suomesta 1776–1805.* (Suomalaisen Kirjallisuuden Seuran toimituksia 505). Suomalaisen Kirjallisuuden Seura, Helsinki.
- Backman, Sigbritt 2003: Finland i krig. Teoksessa S. Backman & I. Ihrcke-Åberg (toim.), *Det gamla Kyrkslätt.* Kyrkslätt's hembygdsförening r.f., Kyrkslätt.
- Europaeus, Aarne 1922: *Fornfynd från Kyrkslätt och Esbo socknar.* (Suomen muinaismuistoyhdistyksen aikakauskirja XXXII:1). Suomen muinaismuistoyhdistys, Helsinki.
- Kerkkonen, Gunvor 1945: *Västnyländsk kustbebyggelse under Medeltiden.* (Skrifter utgivna av Svenska Litteratursällskapet i Finland CCCI). Svenska Litteratursällskapet i Finland, Helsingfors.
- Lindeberg, Henrik 2008: *Sigurds saga.* (Skrifter utgivna av Hembygdens vänner i Sjundeå r. f. XV). Hembygdens vänner i Sjundeå, Sjundeå.
- Meinander, C. F. 1954: *Die Kiukaiskultur.* (Suomen muinaismuistoyhdistyksen aikakauskirja 53). Suomen muinaismuistoyhdistys, Helsinki.
- Nieminen, Jarmo 2007: Porkkalan moni-ilmeinen historia. Teoksessa J. Nieminen (toim.), *Porkkala – Tapahtumien keskellä.* Maanpuolustuskorkeakoulun Sotahistorian laitos, Helsinki. 18–45.
- Silvast, Pekka 1991: *Porkkala 1944–1956- Neuvostoliiton merisotilaallinen tukikohta.* (Sotamuseo 1/1991). Sotamuseo, Helsinki.

Kirkkonummen länsiosan arkeologinen inventointi 2011
Tutkimusalue ja kohteet inventoinnin jälkeen
mk 1:70 000

- = kiinteä muinaisjäänös
- = mahdollinen muinaisjäänös
- = irtolöytökohde



1. Johdanto

Tutkimus tehtiin Kirkkonummen kunnan tilauksesta kaavoituksen tarpeisiin. Inventoinnin tavoitteena on saada päivitettyä tietoa alueen muinaisjäänöksistä, joiden edellinen inventointi esihistorian osalta oli tehty vuonna 1963. Alueen historiallisen ajan muinaisjäänöksiä ei ole inventoitu kokonaisuudessa koskaan aikaisemmin. Lisäksi tilauksessa haluttiin huomiotavan myös Porkkalan vuokra-ajan (1944–1956) kohteet. Työtä varten oli varattuna 10 960 € (2vko kenttätyöt ja 5 vkon esi- ja jälkityöt).

Inventointi alueen laajuus oli noin 48 km². Inventointi suoritettiin 12.10.–25.10.2011, yhteensä kymmenen työpäivän aikana. Kenttätöissä oli apuna korkeakouluharjoittelija Niko Anttiroiko viiden päivän ajan, ja arkeologi (FM) Kerkko Norqvist (vapaahentoisena omasta mielenkiinnosta) yhden päivän ajan.

Inventointi suoritettiin kotoa käsin, eli tutkimusalueelle matkattiin päivittäin Helsingistä vuokrautolla. Kunnan puolelta apua saatiin Kirkkonummen kulttuuritoimenjohtajalta, Maaret Elorannalta, jonka apu varsinkin Porkkalan vuokra-ajan kohteiden suhteen oli korvaamatonta. Tutkimuksesta tehtiin yksi lehti-juttu paikalliseen sanomalehteen.

Tutkimuksen jälkityöt tehtiin tammikuussa 2012.

Helsingissä 6.2. 2012

Teemu Mökkönen (FT)

2. Tutkimushistoria ja käytetty lähdeaineisto

Tutkimusalueen arkeologinen tutkimushistoria alkaa jo 1900-luvun ensimmäiseltä vuosikymmeneltä, jolloin arkistoon päätyi alueen hautaröykkiöiden ensimmäiset kuvaukset. Kirkkonummi on yleisesti ottaen rikaslöytöistä aluetta, ja sillä on merkittävä osa Suomen arkeologian varhaisissa tutkimuksissa. Ensimmäisiä virsantypylviäitä ovat ensimmäisen kalliomaalauksen löytyminen Vitträskiltä v. 1910-luvulla ja Aarne Europaeuksen (1922) monografia *Fornfynd från Kyrkslätt och Esbo socknar*.

Ensimmäinen arkeologinen tutkimus alueen röykkiöistä tehtiin 1920-luvulla (Europaeus & Nylund 1926–1927). Tämän jälkeen seurasi hiljaiseloa. Seuraavat tutkimukset ovat vasta Porkkalan vuokra-ajan jälkeen, kun Meinander (1960) tarkasti tuhottuja röykkiöitä ja Edgren (1960) tutki tuhottujen röykkiöiden pohjia.

Alueen ensimmäinen inventointi on vuodelta 1963, jolloin Veikko Lehtosalo teki esihistoriallisten kohteiden osalta Kirkkonummen kuntainventoinnin. Suurin osa tutkimusalueen kohteiden tiedoista perustui ennen inventointia tähän tutkimukseen. Itse olen liikkunut Kirkkonummen keskustan pohjoispuolisella tutkimusalueella vuonna 2009 Helsingin yliopiston opetusinventoinnissa ryhmän vetäjänä. Tuolloin tarkastettuja vanhoja irtolöytökohteita ei enää käyty läpi niiden kohteiden osalta, joilla vuoden 2009 tarkastus olosuhteet olivat hyvät riittävien havaintojen tekemiseen. Lisäksi tutkimusalueelta on muutamia tarkastuskertomuksia ja muinaisjäännöskohteita, joiden tiedot on viety muinaisjäännösrekisteriin ilman varsinaista erillistä arkistoitua tarkastuskertomusta.

Kaivauksia tutkimusalueella on suoritettu edellä mainitun Edgrenin (1960) kaivauksen lisäksi ainoastaan Kirkon pohjoispuolella sijaitsevalla Pappilan [257010027] kivikautisella asuinpaikalla Jan Fastin (2001) ja C.F. Meinanderin (1960) johdolla.

Tutkimuksen lähdeaineistona käytettiin esihistoriallisten kohteiden osalta Museoviraston arkistomateriaalia. Muinaista ympäristöä mallinnettiin käyttämällä maastokartta-aineiston korkeustietoja sekä maaperäkartojen antamia tietoa kiviakauden asutukselle otollisista hiekka- ja moreenipohjaisista alueista. Historiallisen ajan kylätonttien ja myllyjen osalta hyödynnettiin muinaisjäännösrekisterin tietoja, Helsingin yliopiston arkeologian oppiaineen koostamaan tietokantaa 1560-luvun asutuksesta sekä ”Kuninkaankartasto” (Alanen & Kepsu 1989).

Porkkalan vuokra-ajan (1944–1956) kohteiden suhteen tilanne oli kentälle lähdeittäessä heikoin. Käytettävissä oli ainoastaan Silvastin (1991) julkaisu. Tutkimusalueen vuokra-ajan jäänteistä harrastaman tekemä inventointiraportti oli viraston muuton jäljiltä kateissa, ja Kirkkonummen kunnan kappale oli löytymättömissä arkiston jouduttua pikaevakkoon vesivahingon takia. Kyseinen inventointi löytyi Museoviraston arkistosta vasta jälkityövaiheessa tammikuussa 2012. Apua Porkkalan vuokra-ajan kohteisiin saatiin kunnan kulttuuritoimenjohtajalta Maaret Elorannalta, joka on kerännyt tietoja paikallisten ilmoittamista kohteista.

3. Tutkimusalueen kuvaus

Tutkimusalue rajautuu pohjoisessa Humaljärven etelä-lounaisrantaan. Alueen itäraja kulkee Humaljärveltä lähes suoraan etelään, kulkien tien mukaisesti Kirkkonummen keskusta itäpuolitse kantatie 51 eteläpuolelle, jossa tutkimusalue sijaitsee Upinniementien molemmin puolin etelään aina varuskunta-alueen rajalle saakka. Lännessä tutkimusalueen raja kulkee Båtvikin tehdas-alueiden länsipuolitse, Meikon luonnonsuojelualueen reunamilla Myllykylään ja sieltä Humaljärven rantaan Sigurdsin pohjoispuolella.

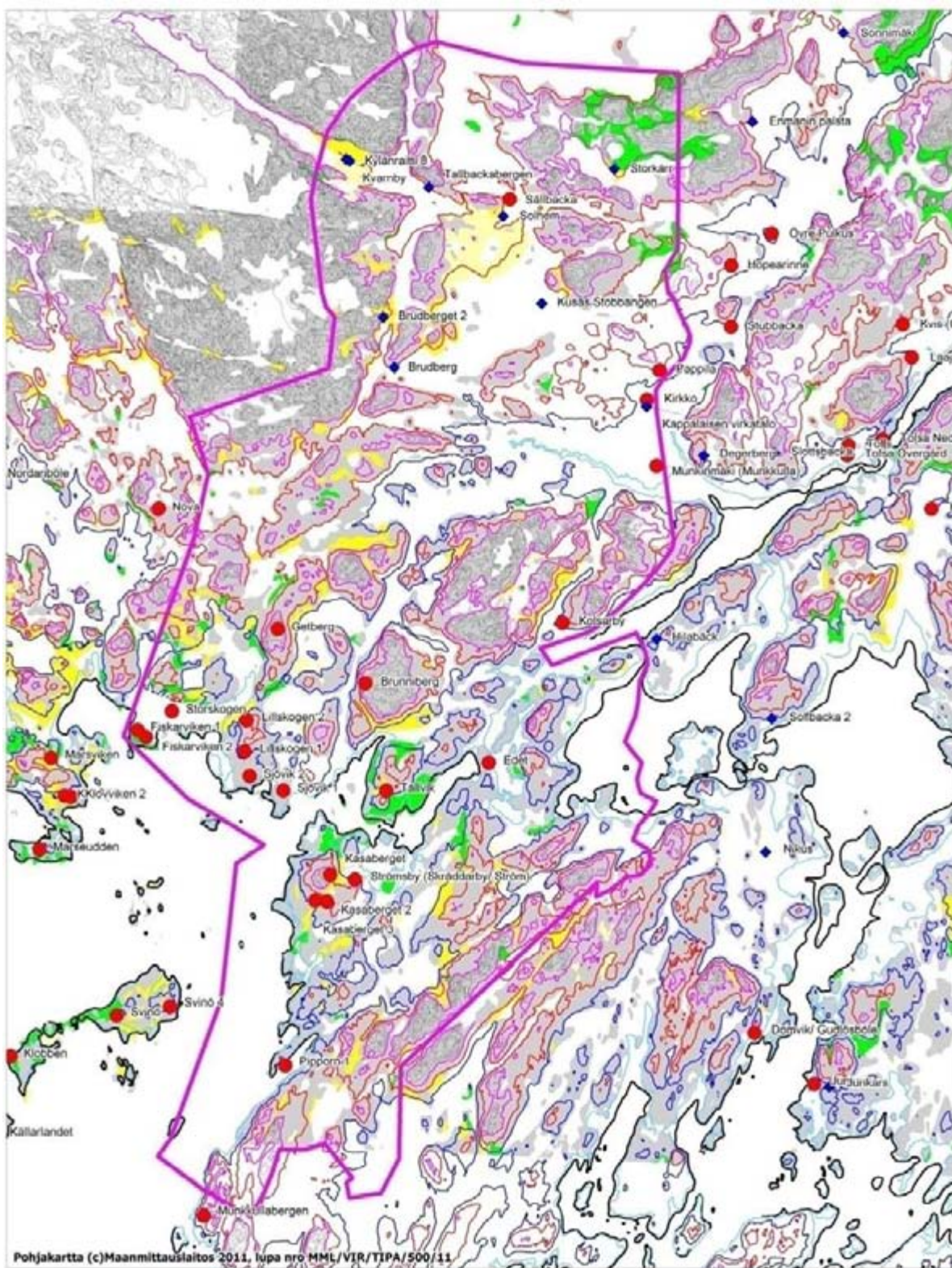
Tutkimusalueen poikki on kulkenut esihistoriallisena aika karkeasti ottaen kaksi mereen yhteydessä olevaa vesiväylää. Ensimmäinen näistä on Humaljärvestä etelään – nykyisen Ingelsån/Kvarbyån laakso. Humaljärvi on ollut yhteydessä mereen vielä noin 3300 eKr., ja saman reitin itäisempi merenlahti on jatkunut vielä ennen ajanlaskun taitetta Sepänkylään saakka. Tämä reitti on sulkeutunut noin 2600 eKr., ja ajanlaskun taitteen tienoilla merenlahden perukka on sijainnut Munkinmäen eteläpuolella. Toinen, eteläisempi reitti kulkee koillinen-lounas –suuntaisena Båtvikista Djupströmin ja kuivatun Tollsträsketin kautta Espoonlahteen. Reitillä on ollut suora meriyhteys vielä rautakauden lopulla etelästä Tavastfjärdin kautta ja Båtvikin suunnalta Edetin vetokannaksen kautta.¹

Tutkimusalueen asutukselle otollisia alueita tutkittiin yhdistämällä rantarekonstruktioon maaperätietoja moreeni-, hiekka- ja hietavaltaisista alueista sekä kallioalueista. Pohja-aineistoina käytettiin Maanmittauslaitoksen vektorimuotoisen maastokartan korkeuskäyräaineistoa ja Geologian tutkimuskeskuksen tuottama paikkatietomuotoinen maaperäkartta (1:20 000).

Koko tutkimusalueella nykyasutus on keskeisessä osassa arkeologisen tutkimuksen kannalta. Kallioiden reunustoilla sijaitsevat hiekka- ja moreenipohjaiset alueet esihistoriallisen asutuksen kannalta otolliset alueet ovat juuri niitä samoja, jotka ovat nykyisinkin otollisia rakennuspaikkoja. Runsaan nykyisen asutuksen takia tutkimuksessa jouduttiin pitkälti puikkelehtimaan rakennettujen alueiden väleissä.

Hangontien (kantatie 51) jakaa tutkimusalueen tavallaan kahteen osaan. Sen eteläpuolella asuinpaikat sijaitsevat kallioiden reunamilla sijaitsevilla hiekkapohjaisilla alueilla. Kantatie 51:n pohjoispuolella luontainen topografia on Ingelsån/Kvarnbyån –laaksossa loivapiirteisempää, ja tällä alueella asuinpaikat sijaitsevat usein maatalouskäytössä olevilla alueilla.

¹ Pääkaupunkiseudun ja Länsiudenmaan rannansiirtymästä ks. Kylli, J. 2001: Maa kohoaa, mutta miten?. *Muinaistutkija* 2001:4, s. 22-32 (+ korjaukset MT 1/2002); Kylli, J. 2001: Asutussysteemi ja toimeentulo muinaisessa Espoossa ja lähiympäristössä. *Muinaistutkija* 2001 : 1, s. 2-13; Hyvärinen, Hannu 1999: Shore displacement and Stone Age dwelling sites near Helsinki, southern coast of Finland. *Dig it all*, s. 79-89; Miettinen, Arto 2010: Shore displacement in Western Uusimaa 500 BC - AD 1500. *ISKOS* 9, s. 61-86.



Pohjakartta (c)Maanmittauslaitos 2011, lupa nro MML/VIR/TIPA/500/11

TUTKIMUSALUEEN RANNANKORKEUDET, MAAPERÄ JA TUNNETUT KOHTEET ENNEN INVENTOINTIA
mk 1:60 000

RANNAT
 musta = 2,5 m mpy (1000 jKr.)
 vaalean sininen = 5 m mpy (0 eKr.)
 tumman sininen = 15 m mpy (2600 eKr.)
 punainen = 25 m mpy (3300 eKr.)
 lila = 35 m mpy (5000 eKr.)

MAAPERÄ
 vihreä = moreenipohjainen
 keltainen = hiekkavaltainen
 vaalea keltainen = hietavaltainen
 harmaa = kallio

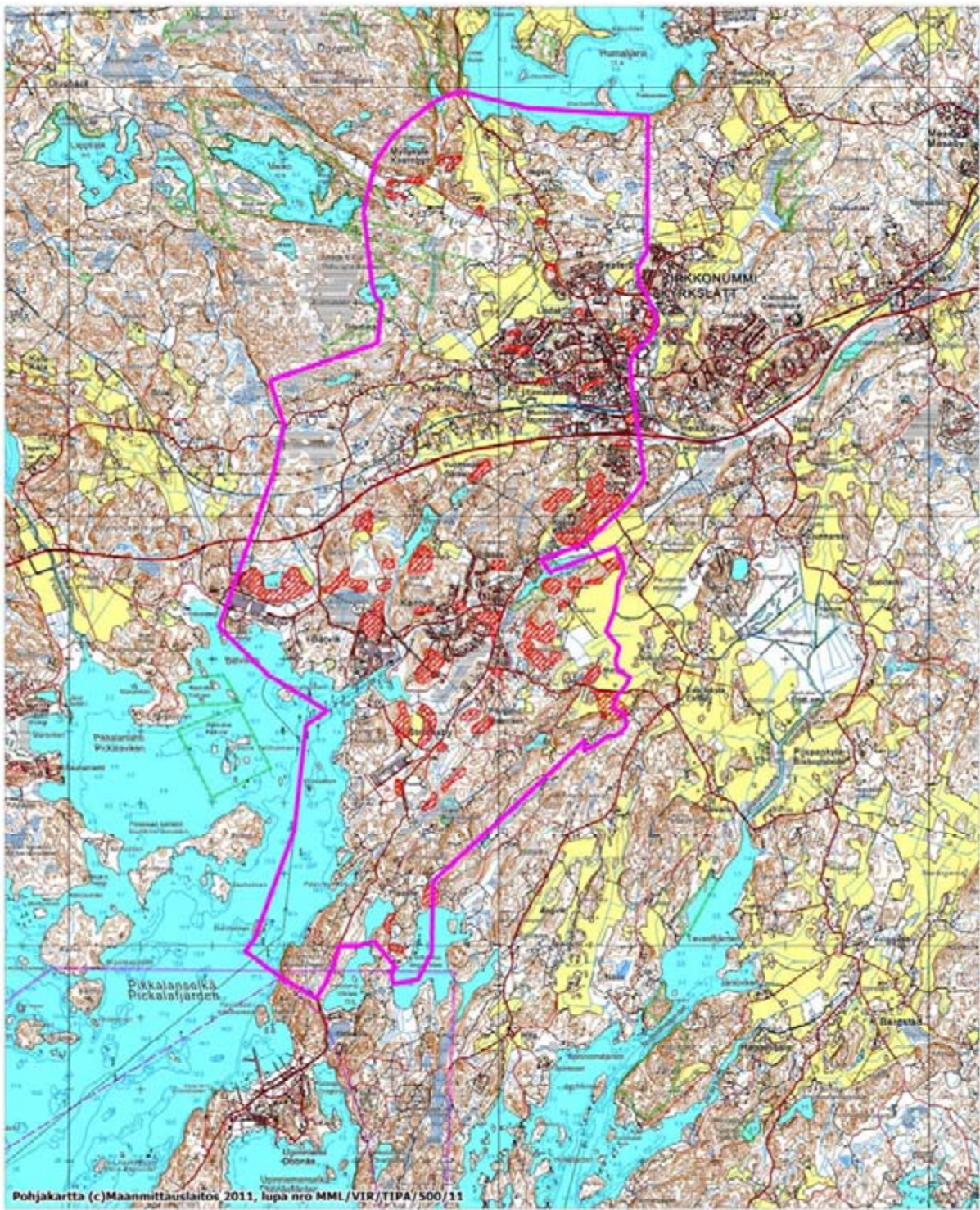
4. Tutkimusmenetelmien ja kenttätöön kulun kuvaus

Inventointialueen kaikki tunnetut muinaisjäännökset tarkastettiin ja niille mitattiin GPS-koordinaatit (tarkkuus vähintään $\pm 5\text{m}$). Uusia kohteita etsittiin esihistoriallisen asutuksen kannalta otollisista paikoista ja historiallisista lähteistä tunnetut kylätontit tarkastettiin. Myös tunnetut irtolöytöpaikat tarkastettiin. Kohteilta otettiin valokuvat ja tehtiin muistiinpanoja, joiden pohjalta laadittiin kohdekuvaukset.

Inventointi suoritettiin 12.10.–25.10.2011. Ajankohta oli hyvä, sillä aluskasvillisuus oli jo laonnut eikä lunta vielä satanut. Tutkimus aloitettiin Kantatie 51:n eteläpuolelta, jossa tarkastettiin ensiksi tunnetut kohteet (pääosin röykkiöitä) ja etsittiin seuraavaksi uusia kohteita. Kantatie51:n pohjoispuolisella alueella toimittiin samoin.

Vuoden 2009 inventoinnissa (Kouki, Lahelma & Latvakoski 2009), jossa olin itse ryhmän vetäjänä, hyvissä olosuhteissa tarkastettuja kohteita ei tarkastettu uudestaan. Tällaisia kohteita ovat Kasaberget 2 ja 3, Brudberg, Brudberget 2 ja Talbackabergen.

Uusi kohteita etsittäessä kaivettiin lapiolla koepistoja, jotka peitettiin. Uusilla kohteilla piirrettiin yleiskarttaluonnos tarpeen mukaan.



Inventoinnissa 2011 läpikäyty alueet (uusien kohteiden etsintä)

Inventoinnissa läpikäyty alueet. Mukana ei ole tunnettujen kohteiden tarkastuksia.

5. Yhteenveto

Kirkkonummen länsiosan arkeologinen inventointi suoritettiin 10 kenttätyöpäivän aikana 12.–25. 10. 2011. Tutkimusalueen koko oli noin 48 km². Tutkimuksessa tarkastettiin tunnetut muinaisjäänköhteet, lukuun ottamatta osaa vuoden 2009 inventoinnissa tarkastetuista/löydetyistä kohteista. Keskeisimmät tiedot alueen kohteista perustuvat vuoden 1963 arkeologiseen inventointiin. Nyt mm. kohteiden sijainti mitattiin GPS-paikantimella.

Tutkimus kattoi esihistoriallisten muinaisjäänkösten lisäksi historialliset kohteet (pääosin kyläpaikkoja ja myllyjä). Porkkalan vuokra-ajan (1944–1956) kohteet kuuluivat myös inventoitavien kohteiden listalle, vaikka niillä ei varsinaista muinaisjäänköstatusta olekaan. Porkkalan kohteiden osalta tutkimuksessa pystyttiin käymään kentällä läpi vain otos, ja listaamaan osa Kirkkonummen kulttuuritoimen tiedossa olevista kohteista (Liite 3, bunkkerit ja taisteluhaudat, ks. myös Liite 2)

Inventoinnin jälkeen alueelta tunnetaan 36 kiinteää muinaisjäänköstä (uusia 11), 10 irtolöytökohdetta (uusia 1) ja 21 mahdollista muinaisjäänkökohdetta (Porkkalan vuokra-ajan kohteet ja kyläpaikat, joiden muinaisjäänköstatusta ei pystytty määrittämään inventoinnissa). Tutkimusalueen kaikki muinaisjäänkökohteet on listattu liitteessä 1.

KIINTEÄT MUINAISJÄÄNNÖKSET

vanhoja	19
vanhoja, joilta uusia havaintoja	6
uusia	11
yht.	36

IRTOLÖYTÖKOHTEET

vanhoja	9
uusia	1
yht.	10

MAHDOLLISET MUINAISJÄÄNNÖKSET

yht.	21	Inventointialueen arkeologiset kohteet lajin mukaan.
------	-----------	--

KIVIKAUTISIA ASUINPAIKKOJA

vanha	2
uusi	3
yht.	5

RÖYKKIÖITÄ/LATOMUKSIA

vanha	12
uusi	3
yht.	15

KYLÄTONTTEJA

vanha	7
uusi	14
yht.	21

PORKKALAN VUOKRA-AIKA (1944-1956)

yht.	7	Inventointialueen kohteita ajoituksen ja tyyppien perusteella jaoteltuna.
------	----------	---

6. Esihistorialliset muinaisjäännökset

Muinaisjäännösrekisterin perusteella tutkimusalueelta tunnettiin ennen inventointia 14 esihistoriallista kiinteää muinaisjäännöstä, 10 esihistoriallista irtolöytökohdetta, 11 historiallisen ajan kohdetta ja 2 ajoittamatonta kohdetta.

Tässä esitettyjen muinaisjäännösrekisteristä ennen inventointia löytyneiden irtolöytökohteiden lisäksi tutkimusalueelta tunnetaan useita varhaisessa vaiheessa tehtyjä kivikauden löytöjä, joiden tarkka sijaintipaikka on määrittelemättä. Nämä kohteet ovat mukana Veikko Lehtosalon (1963: 71-75, 110) inventointiraportissa ja Europeuksen (1922) julkaisussa:

KM 3887:2, Överby, Ragvalds ei kokoelmissa, Ytterkurk	kaksoistaltilta, löydetty talon torpan pellostalvenkirves, tien länsipuolella, vanhassa puutarhassa, paikalla venäläisten kaivantoja
KM 5970:602, Överby, Överby rusthåll Turun kaupungin historiallinen museo, Linderin kokoelma N.o 336, Finnsbacka	poikkitaltilta, ei tarkempia tietoja
KM 5970:619, Strömsby Kirkkonummen museo, Kolsarby	kivikirves kappalaisen virkatalolta poikkikirves reikäkirves, muistuttaa suoraselkäistä tyyppiä. Löydetty Kolsarbyn talosta 200 m länteen, pellostal 15 -17 m mpy.

Näistä kohteista Ragvalds, Kolsarby ja Ytterkurk tarkistettiin maastossa. Kaikilla alueilla pellot ja niityt olivat kyntämättömiä, joten tarkastusta ei voi pitää luotettavana.

6.1 Aiemmin tunnetut esihistorialliset kohteet

Fiskarviken 1 [257010001]

Laji: kiinteä muinaisjäännös
Muinaisjäännöstyyppi: kivrakenteet
Alatyyppi: röykkiöt (1 kpl)

Ajoitus: pronssikautinen
Ajoitustarkenne: -

Rauhoitusluokka: 2
Tarkastusaika: 17.10. 2011

Kiinteistötiedot: 257-406-1-4

Vanhat virheelliset koordinaatit muinaisjäännösrekisteristä:

P: 6664522 I: 352240
P (YKJ): 6667321 I (YKJ): 3352350
Lat (ETRS89/WGS84): 60,09105170° Lon (ETRS89/WGS84): 24,34313035°
Lat (ETRS89/WGS84): 60° 5,4631' Lon (ETRS89/WGS84): 24° 20,5878'
Lat (ETRS89/WGS84): 60° 5' 27,7861" Lon (ETRS89/WGS84): 24° 20' 35,2693"
Z/m.mpy alin: 16,00 Z/m.mpy ylin: 17,00

”Kaksoisröykkiö”, 2011 mitattu sijainti (GPS, ± 3 m)

P (YKJ): 6667299 I (YKJ): 3352372
P (ETRS-TM35FIN): 6664500 I (ETRS-TM35FIN): 352263

P/Lat (ETRS89/WGS84): 60.0908634
60° 5.452'
60° 5' 27.108"
I/Lon (ETRS89/WGS84): 24.34355175
24° 20.613'
24° 20' 36.786"

Z/m.mpy alin: 20 m mpy

Röykkiön ympäristön kivikasat (ETRS-TM35FIN):

Kivikasa 1 P = 6664498 I = 352256 (± 3m)
Kivikasa 2 P = 6664503 I = 352255 (± 2 m)
Kivikasa 3 P = 6664507 I = 352255 (± 2 m)
Kivikasa 4 P = 6664512 I = 3352360 (± 3 m)

Etäisyystieto: Kirkkonummen kirkosta 6,6 km lounaaseen

Peruskartta: 203205 PIKKALA (1:20 000), K4224 INGÅ – INKOO (1:25 000)

Tutkimushistoria: Cedehvarf 1908 tarkastus
Europaeus & Nylund 1926–1927 inventointi
1963 Lehtosalo inventointi

Kuvaus muinaisjäännösrekisteristä:

Röykkiö sijaitsee Fiskarvikenin kaakkoispuolella olevan kallion länsipäässä. Venäläiset ovat kasanneet röykkiöstä kivet sen äärelle poiskuljetusta varten. Röykkiön alkuperäistä muotoa ja laajuutta on nykyisellään vaikea arvioida. Pohjasta saa kuitenkin jonkinlaisen kaksoisröykkiön vaikutelman, jolloin pienempi olisi ollut läpimitaltaan noin 3,5 m ja suurempi noin 5 m. Viimeksi mainitun kaakkoiskyljessä on ehkä ollut vielä jonkinlainen laajennus.

Inventointi 2011:

Kohde on aiempaa kuvausta vastaavassa tilassa. Kohteen aiemmat sijaintitiedot oli määritetty peruskartalta. Nyt röykkiölle mitattiin GPS-koordinaatit, jotka eroavat kolmisenkymmentä metriä aiemmista. Myös röykkiön sijaintikorkeus muuttui 16 metristä reiluun 20 m mpy. Kohde on Porkkalan vuokra-ajan aikana 1944–1956 neuvostoliittolaisten osin tuhoama.

Fiskarvikenin röykkiökohteet (1 ja 2) ovat molemmat merkittynä 1920-luvun karttaan Fiskarviken nimellä (Europaeus & Nylund 1926–1927). Nylundin mukaan röykkiö 1 on alun perin ollut halkaisijaltaan 11 metriä ja 3 m korkea. Se on täyttänyt paikalla olleen kallion laen lähes kokonaan. Suuren röykkiön länsipuolella on sijainnut 7 x 2 m kokoinen latomus ("förläggning").

Säilynyt röykkiö vaikuttaa kaksoisröykkiöltä (ks. Lehtosalo 1963). Nylundin tietojen perusteella on syytä olettaa, ettei röykkiön nykyinen ulkoasu vastaa alkuperäistä. Jäljellä olevan "kaksoisröykkiön" osat saattavat olla osin alkuperäisessä asussaan olevia ison röykkiön osia, mutta varmuutta tästä ei ole. Nykyisen röykkiön itäosa on pyöreä, halkaisijaltaan noin 5 metriä ja korkeudeltaan 80–100 cm. Röykkiön keskellä oleva noin 60 cm syvä ja halkaisijaltaan 3 m kuoppa antaa röykkiön itäosasta kehämäisen vaikutelman.

Länsiosa on epämääräisempi – likimain suorakaiteen muotoinen tasainen kiveys (3 x 7 m), joka pitkä sivu yhdistyy itäosaan.

Röykkiön ympäristössä on epämääräisiä kivikasoja, pääosin etelä-länsipuolella: Kivikasa 1 (4 x 5 m, korkeus liki 1 m) sijaitsee kaksoisröykkiön länsipuolella melkein kiinni röykkiössä. Kyseinen kivikasa voi olla osin peräisin isosta puretusta röykkiöstä. Osa kasasta saattaa olla alkuperäistä paikalla sijainnutta isoa röykkiötä. Kivikasa 2 (3 x 4 m) on kallion laella sijaitseva epämääräinen kiveys, joka on todennäköisesti osin puretun röykkiön pohjaa. Kivikasa 3 (4 x 7 m) vaikuttaa selkeästi nuorelta irtokivikalta. Kyseinen kivikasa saattaa olla sijaintinsa ja kokonsa puolesta Europeus & Nylund (1926–1927) mainitsema erillinen latomus, jota on todennäköisesti muokattu Porkkalan vuokra-ajan aikana (1944–1956) neuvostoliittolaisten toimesta. Kivikasa 4 ei oikeastaan ole kasa vaan 1 x 2,5 m kokoinen alue kallion reunalla, jossa kallion halkeama on täytetty kivillä ja on lisäksi joitakin yksittäisiä irtokiviä.

Pohjoispuolen kivikasat ovat niin pieniä ja epämääräisiä, ettei niitä mitattu. Alkuperäinen halkaisijaltaan 11 metrinen röykkiö on todennäköisesti sijainnut nykyisen röykkiön ja kivikasan 2 välisellä alueella.



DG2423:1. Fiskarviken 1. Röykkiö kuvattuna kohti NW. Kuva Museovirasto/Mökkönen, 17.10. 2011.



DG2423:2. Fiskarviken 1. Röykkiö kuvattuna puusta kohti SE. Vasemmalla keskuspainanteellinen osa ja oikealla siihen yhdistyvä liki suorakaiteen muotoinen osa. Kuva Museovirasto/Mökkönen, 17.10. 2011.



DG2423:3. Fiskarviken 1. Röykkiön itäpäähän reunamuri. Kohti W. Kuva Museovirasto/Mökkönen, 17.10. 2011.



DG2423:4. Fiskarviken 1. Alue kuvattuna kohti N. Etualalla kivikasa 1. Oikealla laella "kaksoisröykkiö". Kuva Museovirasto/Mökkönen, 17.10. 2011.



DG2423:5. Fiskarviken 1. Kallion länsiosan kivikasojen aluetta. Etualalla kivikasa 3. Kuvattu kivikasan 4 paikalta kohti E. Kuva Museovirasto/Mökkönen, 17.10. 2011.

Kirkkonummi Fiskarviken 1 [257010001] ja Fiskarviken 2 [257010002]
peruskarttaote, mk 1:10 000

ETRS-TM35FIN p:6663533, i:35158



Pohjakartta (c) Maanmittauslaitos 2011, lupa/nro MML/VIR/TIPA/500/11

MK 1:10000

ETRS-TM35FIN p:6663534, i:35158

Fiskarviken 2 [257010002]

Laji: kiinteä muinaisjäänös
Muinaisjäänöstyyppi: kivirakenteet
Alatyyppi: rökkiöt (1 kpl)

Ajoitus: pronssikautinen
Ajoitustarkenne: -

Rauhoitusluokka: 2 (ehdotettu muutettavaksi luokkaan 3)
Tarkastusaika: 17.10. 2011

Kiinteistötiedot: 257-406-1-4

Vanhat koordinaatit muinaisjäänösrekisteristä:

P: 6664448 I: 352327
P (YKJ): 6667247 I (YKJ): 3352437
Lat (ETRS89/WGS84): 60,09041934° Lon (ETRS89/WGS84): 24,34474616°
Lat (ETRS89/WGS84): 60° 5,4252' Lon (ETRS89/WGS84): 24° 20,6848'
Lat (ETRS89/WGS84): 60° 5' 25,5096" Lon (ETRS89/WGS84): 24° 20' 41,0862"
Z/m.mpy alin: 15,00 Z/m.mpy ylin:

2011 mitattu sijainti (GPS, ± 3 m)

P (YKJ): 6664482 I (YKJ): 3352433
P (ETRS-TM35FIN): 6664482, I (ETRS-TM35FIN): 352324

P/Lat (ETRS89/WGS84): 60.09057187
60° 5.434'
60° 5' 26.059"
I/Lon (ETRS89/WGS84): 24.34783506
24° 20.87'
24° 20' 52.206"
Z/m.mpy alin: 22,5 m mpy

Etäisyystieto: Kirkkonummen kirkosta 6,6 km lounaaseen
Peruskartta: 203205 PIKKALA (1:20 000), K4224 INGÅ – INKOO (1:25 000)

Tutkimushistoria: Cederhvarf 1908
Europaeus & Nylund 1926–1927 inventointi
1960 C. F. Meinander tarkastus
1963 Lehtosalo inventointi

Kuvaus muinaisjäänösrekisteristä:

Rökkiö on sijainnut kallion itäpäässä. Siitä on vain pohja nähtävissä. Kymmenkunta metriä lännempänä on kalliolla myös jonkinlaista kivipohjaa.

Inventointi 2011:

Kohde on aiempaa kuvausta vastaavassa tilassa. Kohde on tuhottu neuvostoliittolaisten toimesta Porkkalan vuokra-aikana (1944–1956 (Meinander 1960)). Kohteen aiemmat sijaintitiedot oli määritetty peruskartalta. Nyt rökkiölle mitattiin GPS-koordinaatit. Myös rökkiön sijaintikorkeus tarkentui 22,5 m mpy.

Muinaisjäänösrekisterin mukaisesti kohde on rauhoitusluokassa 2. Se on kuitenkin tuhoutunut, ja siksi kohteen siirtäminen luokkaan 3 olisi perusteltua.

Paikalla on sijainnut 6 x 9 m laajuinen ja 50 cm korkea röykkiö (Europeaus & Nylund 1926–1927). Lähellä on sijainnut myös pienempi röykkiö, jonka alkuperäistä muotoa oli mahdotonta arvailla rauenneen tilan ja tiheän kuusikasvuston takia.



DG2428:1. Niko Anttiroiko seisomassa tuhotun röykkiön paikalla. Kuvattu kohti NE. Taustalla tehtaiden piippuja alueella, jossa Storskogenin tuhoutuneet röykkiöt ovat sijainneet. Kuva Museovirasto/Mökkönen, 17.10. 2011.

Kirkkonummi Fiskarviken 1 [257010001] ja Fiskarviken 2 [257010002]
peruskarttaote, mk 1:10 000

ETRS-TM35FIN p:6663533, i:35158



MK 1:10000

ETRS-TM35FIN p:6663534, i:35158

Storskogen [257010003]

Laji: kiinteä muinaisjäänös
Muinaisjäänöstyyppi: kivirakenteet
Alatyyppi: röykkiöt (4 kpl, tuhoutuneita)

Ajoitus: varhaismetallikautinen
Ajoitustaranne: -

Rauhoitusluokka: 3
Tarkastusaika: -

Kiinteistötiedot: 257-406-1-3

Koordinaatit muinaisjäänösrekisteristä:

P: 6664725 I: 352610

P (YKJ): 6667524 I (YKJ): 3352720

Lat (ETRS89/WGS84): 60,09300584° Lon (ETRS89/WGS84): 24,34962871°

Lat (ETRS89/WGS84): 60° 5,5804' Lon (ETRS89/WGS84): 24° 20,9777'

Lat (ETRS89/WGS84): 60° 5' 34,8210" Lon (ETRS89/WGS84): 24° 20' 58,6634"

Z/m.mpy alin: 15,00 Z/m.mpy ylin:

Etäisyystieto: Kirkkonummen kirkosta 6 km lounaaseen

Peruskartta: 203205 PIKKALA (1:20 000), K4224 INGÅ – INKOO (1:25 000)

Tutkimushistoria: 1926–1927 Europaeus & Nylund inventointi
1960 Meinander tarkastus
1960 T. Edgren kaivaus
1963 Lehtosalo inventointi

Kuvaus muinaisjäänösrekisteristä:

Tuhoutunut rökkiö. Mahdollisesti pronssikautinen.

Inventointi 2011:

Maastotarkastusta ei voitu tehdä, sillä kohteen paikalla sijaitsee nykyisin tehdas. Paikalla on sijainnut 4 rökkiötä. Kallion laella (noin 32 m mpy) sijaitsi halkaisijaltaan 10 m ja 2 metriä korkea keskuskuopallinen rökkiö. 30 metrin etäisyydellä isosta rökkiöstä on sijainnut idässä 2 pienempää rökkiötä (3 x 4 m ja toinen halkaisijaltaan 6,5 m, molemmat 70 cm korkeita ja keskuskuopallisia) ja lännessä yksi osin tuhoutunut 4 x 1,5 m kokoinen rökkiö.

Rökkiöt tuhoutuivat pahoin Porkkala vuokra-aikana (1944–1956) (Meinander 1960). Vuonna 1960 Torsten Edgren tutki säilyneet kaksi rökkiötä tehdastyömaalla.

Kirkkonummi Storskogen [257010003]
peruskarttaote, mk 1:10 000



Tallvik [257010018]

Laji: kiinteä muinaisjäännös
Muinaisjäännöstyyppi: kivrakenteet
Alatyyppi: röykkiöt (1 kpl)

Ajoitus: pronssikautinen
Ajoitustarkenne: -

Rauhoitusluokka: 2 (ehdotettu siirrettäväksi luokkaan 3)
Tarkastusaika: 18.10.2011

Kiinteistötiedot: -

Koordinaatit muinaisjäännösrekisteristä:

P: 6663869 I: 354923

P (YKJ): 6666668 I (YKJ): 3355034

Lat (ETRS89/WGS84): 60,08615363° Lon (ETRS89/WGS84): 24,39177748°

Lat (ETRS89/WGS84): 60° 5,1692' Lon (ETRS89/WGS84): 24° 23,5066'

Lat (ETRS89/WGS84): 60° 5' 10,1531" Lon (ETRS89/WGS84): 24° 23' 30,3989"

Z/m.mpy alin: 10,00 Z/m.mpy ylin:

Etäisyystieto: Kirkkonummen kirkosta 5 km eteläluonaaseen.

Peruskartta: 20 3208 KIRKKONUMMI (1:20 000), K4224 INKOO–INGÅ (1:25 000)

Tutkimushistoria: 1963 Lehtosalo inventointi

Kuvaus muinaisjäännösrekisteristä:

Röykkiö on sijainnut satamaradan itäpuolella olevalla kalliolla. Siitä on jäljellä pahasti sammaloitunutta pohjaa ja joitakin suurempia kiviä.

Inventointi 2011:

Röykkiön pohjaa ei pystytty enää paikallistamaan maastossa. Kohde on oletettavasti tuhoutunut kokonaisuudessaan.

Kirkkonummi Tallvik [257010018]
peruskarttaote, mk 1:10 000

ETRS-TM35FIN p:6663533, i:353158



MK 1:10000

ETRS-TM35FIN p:6663534, i:353158

Sjövik 1 [257010019]

Laji: kiinteä muinaisjäännös
Muinaisjäännöstyyppi: kivirakenteet
Alatyyppi: rökkiöt (1 kpl)

Ajoitus: pronssikautinen
Ajoitustarkenne: -

Rauhoitusluokka: 2
Tarkastusaika: 18.10. 2011

Kiinteistötiedot: 257-442-1-19

Koordinaatit muinaisjäännösrekisteristä:

P: 6663869 I: 353811

P (YKJ): 6666668 I (YKJ): 3353922

Lat (ETRS89/WGS84): 60,08575829° Lon (ETRS89/WGS84): 24,37181019°

Lat (ETRS89/WGS84): 60° 5,1455' Lon (ETRS89/WGS84): 24° 22,3086'

Lat (ETRS89/WGS84): 60° 5' 8,7298" Lon (ETRS89/WGS84): 24° 22' 18,5167"

Z/m.mpy alin: 15,00 Z/m.mpy ylin:

2011 mitattu sijainti (GPS, ± 4 m)

P (YKJ): 6666660 I (YKJ): 3353904

P (ETRS-TM35FIN): 6663861, I (ETRS-TM35FIN): 353794

P/Lat (ETRS89/WGS84): 60.08553106

60° 5.132'

60° 5' 7.912"

I/Lon (ETRS89/WGS84): 24.37468325

24° 22.481'

24° 22' 28.86"

Z/m.mpy alin: 15 m mpy

Etäisyystieto: Kirkkonummen kirkosta 5,7 km lounaaseen

Peruskartta: 20 3208 KIRKKONUMMI (1:20 000), K4224 INKOO-INGÅ (1:25 000)

Tutkimushistoria: Europaeus & Nylund 1926–1927
1960 Meinander tarkastus
1963 Lehtosalo inventointi

Kuvaus muinaisjäännösrekisteristä:

Rökkiö sijaitsee Sjövikin huvilasta noin 200 m itäkoilliseen olevalla kalliolla. Rökkiöstä on jäljellä pohja ja joitakin kiviä.

Inventointi 2011:

Kohde sijaitsee Sjövikin kartanon mailla. Paikka on nykyisin Nokian matkapuhelinyhtiön training centre. Alue on aidattu, ja käynnistä paikan päällä on syytä sopia etukäteen.

Paikalla on sijainnut halkaisijaltaan 11 m ja korkeudeltaan 1,5 m kokoinen rökkiö (Europaeus & Nylund 1926–1927). Rökkiö on tuhottu neuvostoliittolaisten toimesta Porkkalan vuokra-aikana (1944–1956).

Röykkiö on samassa tilassa kuin vuonna 1963 (Lehtosalo): vain röykkiön isompia pohjakiviä on jäljellä noin halkaisijaltaan noin 15 m alueella.



DG2429:1. Tuhoutuneen röykkiön Sjövik 1 hajanaista pohjakiveystä. Kuvattu kohti NE. Kuva Museovirasto/Mökkönen, 18.10. 2011.

Kirkkonummi Sjövik 1 [257010019] ja Sjövik 2 [257010020]
peruskarttaote, mk 1:10 000



Sjövik 2 [257010020]

Laji: kiinteä muinaisjäänös
Muinaisjäänöstyyppi: kivirakenteet
Alatyyppi: röykkiöt (1 kpl)

Ajoitus: pronssikautinen
Ajoitustarkenne:

Rauhoitusluokka: 2
Tarkastusaika: 18.10. 2011

Kiinteistötiedot: 257-442-1-19

Koordinaatit muinaisjäänösrekisteristä:

P: 6664026 I: 353448
P (YKJ): 6666825 I (YKJ): 3353559
Lat (ETRS89/WGS84): 60,08703682° Lon (ETRS89/WGS84): 24,36517976°
Lat (ETRS89/WGS84): 60° 5,2222' Lon (ETRS89/WGS84): 24° 21,9108'
Lat (ETRS89/WGS84): 60° 5' 13,3325" Lon (ETRS89/WGS84): 24° 21' 54,6471"
Z/m.mpy alin: 15,00 Z/m.mpy ylin:

2011 mitattu sijainti (GPS, ± 3 m)

P (YKJ): 6666834 I (YKJ): 3353561
P (ETRS-TM35FIN): 6664035, I (ETRS-TM35FIN):353451

P/Lat (ETRS89/WGS84): 60.08712125
60° 5.227'
60° 5' 13.637"
I/Lon (ETRS89/WGS84): 24.36522886
24° 21.914'
24° 21' 54.824"
Z/m.mpy alin: 15 m mpy

Etäisyystieto: Kirkkonummen kirkosta 5,8 km lounaaseen
Peruskartta: 20 3208 KIRKKONUMMI (1:20 000), K4224 INKOO-INGÅ (1:25 000)

Tutkimushistoria: 1926–1927 Europaeus & Nylund inventointi
1963 Lehtosalo inventointi

Kuvaus muinaisjäänösrekisteristä:

Röykkiö sijaitsee noin 250 m Sjövikin huvilasta luoteeseen, Kantvikin satamaan rakennetun radan eteläpuolella olevalla kalliolla. Tähän vähäiseen kallioon on tehty rataa varten leikkaus, ja röykkiön pohja on nähtävissä aivan leikkauksen äärellä.

Inventointi 2011:

Kohde sijaitsee Sjövikin kartanon mailla. Paikka on nykyisin Nokian matkapuhelinyhtiön training centre. Alue on aidattu, ja käynnistä paikan päällä on syytä sopia etukäteen.

Paikalla on sijainnut halkaisijaltaan 8 m ja korkeudeltaan 60 cm kokoinen osin rikkonainen röykkiö (Europaeus & Nylund 1926–1927). Röykkiö on tuhottu neuvostoliittolaisten toimesta Porkkalan vuokra-

aikana (1944–1956). Röykkiö on samassa tilassa kuin vuonna 1963 (Lehtosalo): röykkiön pohjakiviä on jäljellä vanhan rautatien leikkauksen eteläpuolella.



DG2430:1. Sjövik 2, tuhoutuneen röykkiön pohja entisen junaradan kallioleikkauksen vierellä. Niko Anttiroiko kiveyksen keskellä. Kuvattu kohti N. Kuva Museovirasto/Mökkönen, 18.10. 2011.



DG2430:2. Tuhoutuneen röykkiön Sjövik 2:n sammutetun pohjakiveystä. Kuva Museoviras-

Kirkkonummi Sjövik 1 [257010019] ja Sjövik 2 [257010020]
peruskarttaote, mk 1:10 000



Lillskogen 1 [257010021]

Laji: kiinteä muinaisjäännös
Muinaisjäännöstyyppi: kivirakenteet
Alatyyppi: rökkiöt (1 kpl)

Ajoitus: pronssikautinen tai rautakautinen
Ajoitustarkenne: -

Rauhoitusluokka: 2
Tarkastusaika: 18.10. 2011

Kiinteistötiedot: 257-406-1-2

Koordinaatit muinaisjäännösrekisteristä:

P: 6664289 I: 353390
P (YKJ): 6667088 I (YKJ): 3353501
Lat (ETRS89/WGS84): 60,08937508° Lon (ETRS89/WGS84): 24,36394982°
Lat (ETRS89/WGS84): 60° 5,3625' Lon (ETRS89/WGS84): 24° 21,8370'
Lat (ETRS89/WGS84): 60° 5' 21,7503" Lon (ETRS89/WGS84): 24° 21' 50,2193"
Z/m.mpy alin: 20,00 Z/m.mpy ylin:

2011 mitattu sijainti (GPS, ± 3 m)

P (YKJ): 6667078 I (YKJ): 3353476
P (ETRS-TM35FIN): 6664279 , I (ETRS-TM35FIN): 353366

P/Lat (ETRS89/WGS84): 60.08927855
60° 5.357'
60° 5' 21.403"
I/Lon (ETRS89/WGS84): 24.36352835
24° 21.812'
24° 21' 48.702"

Z/m.mpy alin: 20 m mpy

Etäisyystieto: Kirkkonummen kirkosta 5,7 km lounaaseen
Peruskartta: 20 3208 KIRKKONUMMI (1:20 000), K4224 INKOO-INGÅ (1:25 000)

Tutkimushistoria: 1926–1927 Europaeus & Nylund inventointi
1960 Meinander tarkastus
1963 Lehtosalo inventointi

Kuvaus muinaisjäännösrekisteristä:

Kaapelitehtaan ampumarata-alueella, lähellä laajan kalliomäen eteläistä kärkeä, on kapeahkolla kallioselän-teellä vähäinen kivirökkiö.

Inventointi 2011:

Kohde sijaitsee Sjövikin kartanon mailla. Paikka on nykyisin Nokian matkapuhelinyhtiön training centre. Alue on aidattu, ja käynnistä paikan päällä on syytä sopia etukäteen.

Paikalla on vain hajonneen rökkiön pohja ja muutamia isompia kiviä halkaisijaltaan noin 2,5 m alueel-la. Europeauksen ja Nylundin (1926–1927) mukaan paikalla on sijainnut lähes nelisivuinen rökkiö, jonka halkaisija oli 3,5 m ja korkeus 0,5 m. Rökkiö on tuhottu neuvostoliittolaisten toimesta Porkkalan vuokra-aikana (1944–1956). Meinanderin (1960) mukaan rökkiö on alueen parhaiten säilynyt. Hän otaksuu koh-

detta röykkiön sijainnin ja muodon perusteella rautakautiseksi. Kohteen tila ei ole oletettavasti muuttunut sitten 1960-luvun.



DG2431:1. Lillskogen 1 kuvattuna kohti NE. Röykkiö on alueen parhaiten säilyneitä. Kuva Museovirasto/Mökkönen, 18.10. 2011.

Kirkkonummi Lillskogen 1 [257010021] ja Lillskogen 2 [257010022]
peruskarttaote, mk 1:10 000

ETRS-TM35FIN p:6665633, i:351438



MK 1:10000

ETRS-TM35FIN p:6663534, i:353158

Lillskogen 2 [257010022]

Laji: kiinteä muinaisjäännös
Muinaisjäännöstyyppi: kivirakenteet
Alatyyppi: röykkiöt (1 kpl)

Ajoitus: pronssikautinen
Ajoitustarkenne: -

Rauhoitusluokka: 2
Tarkastusaika: 18.10. 2011

Kiinteistötiedot: 257-406-1-2

Koordinaatit muinaisjäännösrekisteristä:

P: 6664628 I: 353415

P (YKJ): 6667427 I (YKJ): 3353526

Lat (ETRS89/WGS84): 60,09242473° Lon (ETRS89/WGS84): 24,36415583°

Lat (ETRS89/WGS84): 60° 5,5455' Lon (ETRS89/WGS84): 24° 21,8493'

Lat (ETRS89/WGS84): 60° 5' 32,7290" Lon (ETRS89/WGS84): 24° 21' 50,9610"

Z/m.mpy alin: 20,00 Z/m.mpy ylin: 25,00

2011 mitattu sijainti (GPS, ± 4 m)

P (YKJ): 6667441 I (YKJ): 3353510

P (ETRS-TM35FIN): 6664642, I (ETRS-TM35FIN): 353400

P/Lat (ETRS89/WGS84): 60.09254537

60° 5.553'

60° 5' 33.163"

I/Lon (ETRS89/WGS84): 24.36387859

24° 21.833'

24° 21' 49.963"

Z/m.mpy alin: 25 m mpy

Etäisyystieto: Kirkkonummen kirkosta 5,5 km lounaaseen

Peruskartta: 20 3208 KIRKKONUMMI (1:20 000), K4224 INKOO-INGÅ (1:25 000)

Tutkimushistoria: 1926–1927 Europaeus & Nylund inventointi
1960 Meinander tarkastus
1963 Lehtosalo inventointi

Kuvaus muinaisjäännösrekisteristä:

Röykkiö on Båtvikin tehdasalueella, sinne johtavan tien itäpuolella olevan korean kallion läntisessä kärjessä. Röykkiöstä on vain pohja näkyvissä.

Inventointi 2011:

Kohde sijaitsee Sjövikin kartanon mailla. Paikka on nykyisin Nokian matkapuhelinyhtiön training centre. Alue on aidattu, ja käynnistä paikan päällä on syytä sopia etukäteen.

Europaeuksen ja Nylundin (1926–1927) mukaan paikalla on sijainnut röykkiö (halkaisija 9 m ja korkeus 1,25 m). Röykkiö on tuhottu neuvostoliittolaisten toimesta Porkkalan vuokra-aikana (1944–1956). Meinan-

derin (1960) ja Lehtosalon (1963) aikana röykkiöstä oli enää vain pohja jäljellä. Nykyisin paikalla on havaittavissa pienemmistä kivistä (halk. 10–20 cm) koostuvat röykkiön pohja-alue, halkaisijaltaan noin 5 metriä.



DG2432:1. Lillskogen 2:n tuhoutuneen röykkiön paikalla on enää havaittavissa vain pohjakiveystä. Kuvattuna kohti N. Kuva Museo-
virasto/Mökkönen, 18.10. 2011.

Kirkkonummi Lillskogen 1 [257010021] ja Lillskogen 2 [257010022]
peruskarttaote, mk 1:10 000

ETRS-TM35FIN p:6665633, i:351438



Pohjakartta (c) Maanmittauslaitos 2013, lupajärö MML/VIR/TIRA/500/13

MK 1:10000

ETRS-TM35FIN p:6663534, i:353158

Brunniberg [257010023]

Laji: kiinteä muinaisjäänös
Muinaisjäänöstyyppi: kivirakenteet
Alatyyppi: röykkiöt (1 kpl)

Ajoitus: pronssikautinen
Ajoitustarkenne: -

Rauhoitusluokka: 1
Tarkastusaika: 18.10. 2011

Kiinteistötiedot: 257-496-3-12

Koordinaatit muinaisjäänösrekisteristä:

P: 6665027 I: 354695

P (YKJ): 6667826 I (YKJ): 3354806

Lat (ETRS89/WGS84): 60,09645985° Lon (ETRS89/WGS84): 24,38686080°

Lat (ETRS89/WGS84): 60° 5,7876' Lon (ETRS89/WGS84): 24° 23,2116'

Lat (ETRS89/WGS84): 60° 5' 47,2555" Lon (ETRS89/WGS84): 24° 23' 12,6989"

Z/m.mpy alin: 40,00 Z/m.mpy ylin:

Koord.selite: GPS-paikannus 30.5.2006

2011 mitattu sijainti (GPS, ± 4 m)

P (YKJ): 6667825, I (YKJ): 3354812

P (ETRS-TM35FIN): 6665026, I (ETRS-TM35FIN): 354702

P/Lat (ETRS89/WGS84): 60.09645225

60° 5.787'

60° 5' 47.228"

I/Lon (ETRS89/WGS84): 24.38698005

24° 23.219'

24° 23' 13.128"

Z/m.mpy alin: 45 m mpy

Etäisyystieto: Kirkkonummen kirkosta 4,3 km lounaaseen

Peruskartta: 20 3208 KIRKKONUMMI (1:20 000), K4224 INKOO-INGÅ (1:25 000)

Tutkimushistoria: 1926–1927 Europaeus & Nylund inventointi
1960 Lehtosalo inventointi
2003 Jansson & Latikka tarkastus
2006 Ranta tarkastus (ei raporttia)

Kuvaus muinaisjäänösrekisteristä:

Röykkiö sijaitsee Trehörnsråbergetillä noin 50 m eteläkaakkoon paikasta, jossa Kantvikin, Getbergin ja Överbyn rajat kohtaavat. Röykkiö on pienellä kallionkukulalla jyrkästi länteen laskevan kalliorinteen laella. Noin 9 m läpimittainen röykkiö on varsin hyvin säilynyt, keskellä ja sivulla on aarteenkaivajan kuopat. Röykkiön alkuperäinen korkeus on ollut ehkä noin 1,5 m. Sijaintipaikkansa vuoksi röykkiö tekee varsin mahtavan vaikutuksen.

Inventointi 2011:

Röykkiössä on keskellä kuoppa (halkaisija 3,3 m, syvyys noin 80 cm). Röykkiö on tehty pyöreästä luonnonkivestä ja laakamaisesti lohjenneesta kivistä, joiden halkaisija on pääosin 30–50 cm. Lännen puoleisella reunalla erottuu paikoin kolmen kivikerran korkuinen (50–60 cm) reunakiveys. Röykkiön ympärillä on rauenneita kiviä 3–5 m etäisyydellä röykkiön reunasta.



DG2433:1. Brunnibergin hyvin säilynyt röykkiö kuvattuna kohti S. Kuva Museovirasto/Mökkönen, 18.10. 2011.



DG2433:2. Brunnibergin röykkiön keskuskuoppa (halkaisija 3,3 m). Kuvattuna kohti S. Kuva Museovirasto/Mökkönen 18.10. 2011.

Kirkkonummi Brunniberg [257010023]
peruskarttaote, mk 1:10 000

ETRS-TM35FIN p:6665633, i:351458



Pohjakaartta (c) Maanmittauslaitos 2011, lupa nro MML/VIR/FIPA/500/11

MK 1:10000

ETRS-TM35FIN p:6663534, i:353158

Getberg [257010024]

Laji: kiinteä muinaisjäännös
Muinaisjäännöstyyppi: kivirakenteet
Alatyyppi: röykkiöt (1 kpl)

Ajoitus: pronssikautinen
Ajoitustarkenne: -

Rauhoitusluokka: 2
Tarkastusaika: 17.10. 2011

Kiinteistötiedot: 257-419-1-21

Koordinaatit muinaisjäännösrekisteristä:

P: 6665613 I: 353751
P (YKJ): 6668412 I (YKJ): 3353862
Lat (ETRS89/WGS84): 60,10137998° Lon (ETRS89/WGS84): 24,36948569°
Lat (ETRS89/WGS84): 60° 6,0828' Lon (ETRS89/WGS84): 24° 22,1691'
Lat (ETRS89/WGS84): 60° 6' 4,9679" Lon (ETRS89/WGS84): 24° 22' 10,1485"
Z/m.mpy alin: 56,00 Z/m.mpy ylin:

2011 mitattu sijainti (GPS, ± 3 m)

P (YKJ): 6668414 I (YKJ): 3353834
P (ETRS-TM35FIN): 6665615, I (ETRS-TM35FIN): 353724

P/Lat (ETRS89/WGS84): 60.10138514
60° 6.083'
60° 6' 4.987"
I/Lon (ETRS89/WGS84): 24.36899926
24° 22.14'
24° 22' 8.397"
Z/m.mpy alin: 56 m mpy

Etäisyystieto: Kirkkonummen kirkosta 5,6 km lounaaseen
Peruskartta: 20 3208 KIRKKONUMMI (1:20 000), K4224 INKOO-INGÅ (1:25 000)

Tutkimushistoria: 1908 Cederhvarf
1963 Lehtosalo inventointi

Kuvaus muinaisjäännösrekisteristä:

Röykkiö on Getbergin huipulla, noin 500 m Getbergin talosta lounaaseen. Venäläiset ovat suorittaneet paikalla varustelutöitä ja käyttäneet kivet niihin, sekä kasanneet osan kivistä "röykkiöiksi" ylemmäs kallioille. Siten röykkiöstä on vain pohja ja muutamia suurempia kiviä jäljellä.

Inventointi 2011:

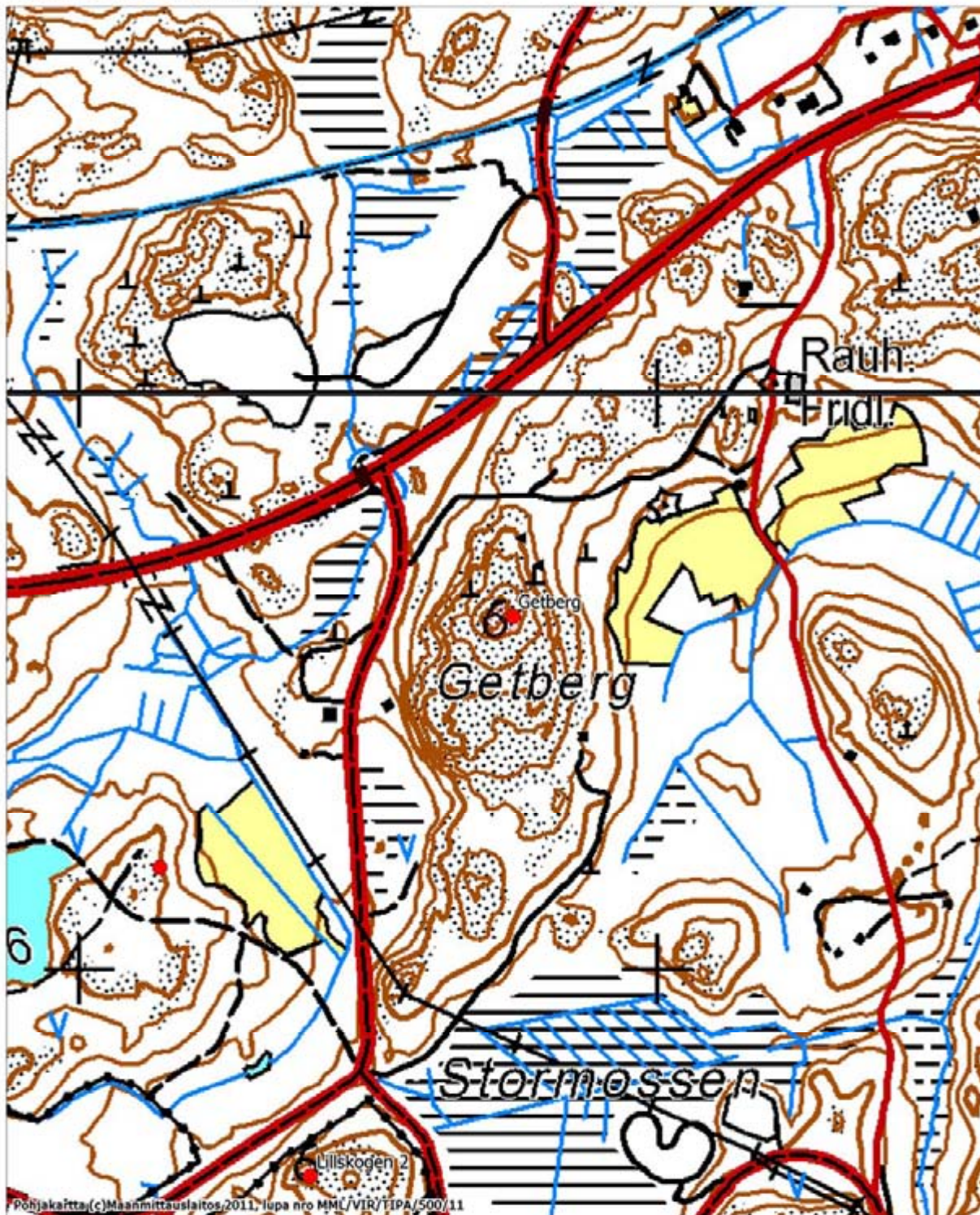
Neuvostoliittolaiset ovat tuhonneet kohteen Porkkalan vuokra-aikana (1944–1956). Alkuperäistä röykkiön paikkaa ei pystytty varmuudella selvittämään inventoinnissa. Kallion laelta löytyi paras ehdokas, josta valokuva ja GPS-koordinaatit. Kohteen rajausta on suuntaa-antava.



DG2434:1. Tuhotun Getbergin röykkiön oletettu sijaintipaikka kallion laella. Kuvattuna kohti NE. Kuva Museovirasto/Mökkönen, 17.10. 2011.

Kirkkonummi Getberg [257010024]
peruskarttaote, mk 1:10 000

ETRS-TM35FIN p:6665633, i:351458



Pohjakaartta (c) Maanmittauslaitos, 2011, lupa nro MML/VIR/TIPA/500/11

MK 1:10000

ETRS-TM35FIN p:6663534, i:353158

Kasaberget [257010026]

Laji: kiinteä muinaisjäänös
Muinaisjäänöstyyppi: kivirakenteet
Alatyyppi: rökkiöt (1 kpl)

Ajoitus: pronssikautinen
Ajoitustarkenne: -

Rauhoitusluokka: 1
Tarkastusaika: 18.10. 2011

Kiinteistötiedot: 257-481-1-124

Koordinaatit muinaisjäänösrekisteristä:

Röykkiö 1 (suurempi)

P: 6662960 I: 354318

P (YKJ): 6665758 I (YKJ): 3354429

Lat (ETRS89/WGS84): 60,07778539° Lon (ETRS89/WGS84): 24,38156089°

Lat (ETRS89/WGS84): 60° 4,6671' Lon (ETRS89/WGS84): 24° 22,8937'

Lat (ETRS89/WGS84): 60° 4' 40,0274" Lon (ETRS89/WGS84): 24° 22' 53,6192"

Röykkiö 2 (pinempi)

P: 6662925 I: 354197

P (YKJ): 6665723 I (YKJ): 3354308

Lat (ETRS89/WGS84): 60,07742842° Lon (ETRS89/WGS84): 24,37941365°

Lat (ETRS89/WGS84): 60° 4,6457' Lon (ETRS89/WGS84): 24° 22,7648'

Lat (ETRS89/WGS84): 60° 4' 38,7423" Lon (ETRS89/WGS84): 24° 22' 45,8892"

2011 mitattu sijainti (GPS, ± 3 m)

Röykkiö 1 (suurempi)

P (YKJ): 6665786 I (YKJ): 3354428

P (ETRS-TM35FIN): 6662988, I (ETRS-TM35FIN): 354318

P/Lat (ETRS89/WGS84): 60.07803392

60° 4.682'

60° 4' 40.922"

I/Lon (ETRS89/WGS84): 24.38153682

24° 22.892'

24° 22' 53.533"

Z/m.mpy alin: 45 m mpy

Röykkiö 2 (pienempi)

P (YKJ): 6665762 I (YKJ): 3354304

P (ETRS-TM35FIN): 6662964, I (ETRS-TM35FIN): 354194

P/Lat (ETRS89/WGS84): 60.07777464

60° 4.666'

60° 4' 39.989"

I/Lon (ETRS89/WGS84): 24.37932878

24° 22.76'

24° 22' 45.584"

Z/m.mpy alin: 42,5 m mpy

Etäisyystieto: Kirkkonummen kirkosta 6 km lounaaseen
Peruskartta: 20 3208 KIRKKONUMMI (1:20 000), K4224 INKOO-INGÅ (1:25 000)

Tutkimushistoria: 1908 Cederhvarf
1926–1927 Europaeus & Nylund inventointi
1963 Lehtosalo inventointi
2003 Jansson & Latikka inventointi
2004 Ranta & Koivisto (ei kertomusta)

Aiemman löydöt: KM 81 Bronsdolk med avbrutet fäste

Kuvaus muinaisjäännösrekisteristä:

Kasabergetin korkeimmalla kohdalla, avokalliolla, sijaitsee noin 10 m läpimittainen, suuri röykkiö, josta aikoinaan on löytynyt pronssimiekka (KM 81). Korkeutta röykkiöllä on noin 1,5 m. Röykkiön reunoilla on näkyvissä suuremmista kivistä tehtyä reunakehää. Venäläiset ovat rakentaneet röykkiön viereen tähystystorin ja kasanneet röykkiön kiviä sen juurelle.

Edellisestä noin 100 m lounaaseen on osittain tuhoutunut röykkiö, jonka läpimitta on noin 6 m, ks. alakohteet.

Kohde kuuluu valtakunnallisesti merkittäviin muinaisjäännöksiin (Maiseman muisti 2001).

Inventointi 2011:

Vuonna 1926 (Europaeus & Nylund) ison hautaraunion (röykkiö 1) vieressä itäpuolella on ollut pienempi röykkiö (halkaisija 3,5 m), joka lienee nykyisin tuhoutunut ja sekoittunut Porkkalan vuokra-ajan (1944–1956) toimien seurauksena.

Pienempi hautaraunio (röykkiö 2) on mahdollisesti merkitty nykyiselle peruskartalle väärään paikkaan. Ainakin röykkiöstä mitattu koordinaattipiste osuu eri kohtaan kuin karttojen muinaisjäännösmerkki. Tätä rauniota on pidetty olisin tuhoutuneena jo 1920-luvulla (Europaeus 1922: 182; Europaeus & Nylund 1926–1927).

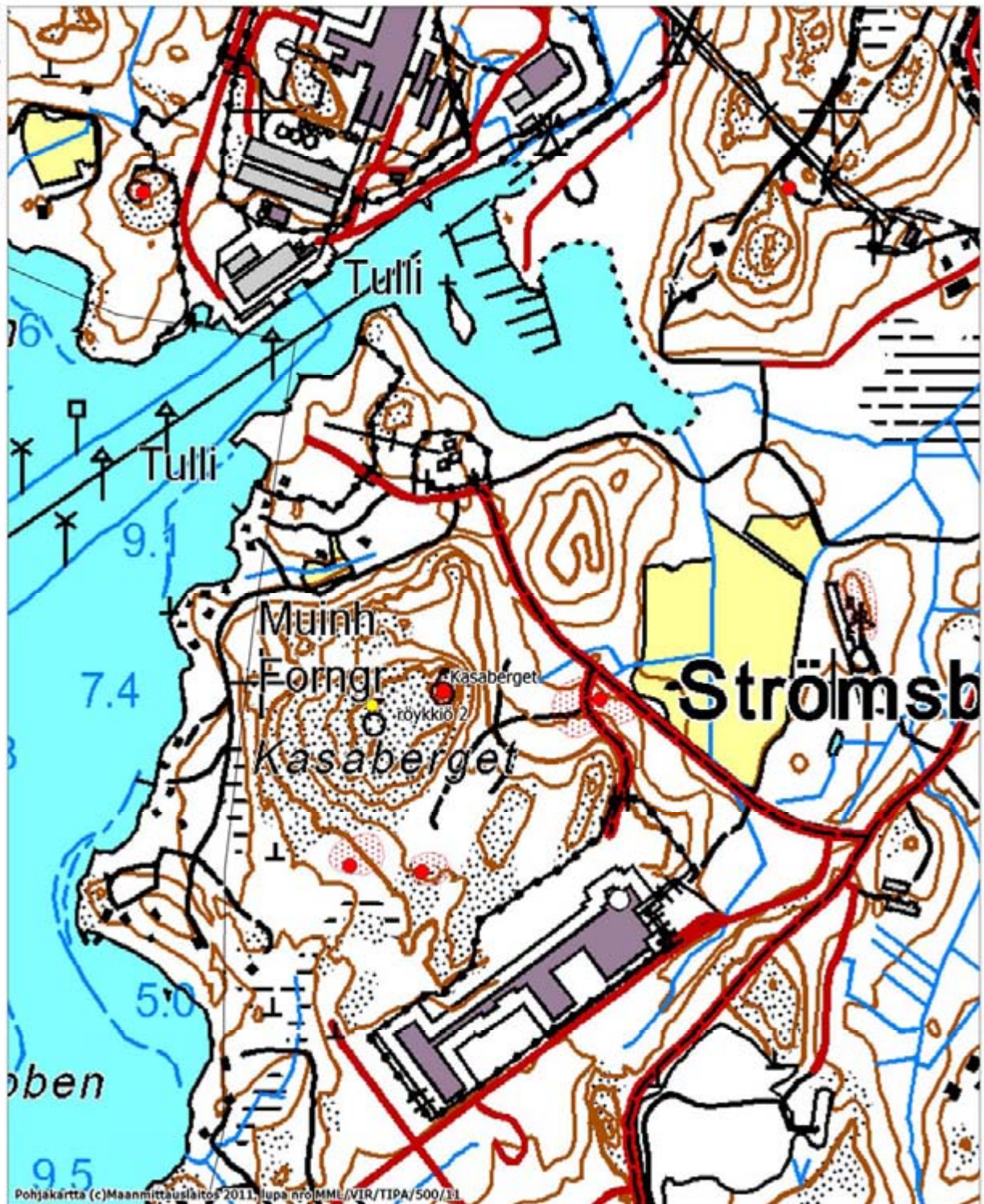
Kohteen tila vastaa arkistotietoja. Sen sijaan röykkiöiden nyt mitatut GPS-koordinaatit poikkeavat 30 metriä aiemmin ilmoitetuista.



DG2435:1. Kasabergetin pienempi röykkiö (röykkiö 2), kuvattuna kohti N. Kuva Museovirasto/Mökkönen, 18.10. 2011.

Kirkkonummi Kasaberget [257010026]
peruskarttaote, mk 1:10 000

ETRS-TM35FIN p:6665633, i:351458



MK 1:10000

ETRS-TM35FIN p:6663534, i:353158

Pappila [257010027]

Laji:	kiinteä muinaisjäänös
Muinaisjäänöstyyppi:	asuinpaikat
Ajoitus:	kivikautinen
Ajoitustarkenne:	Ajoittuu löytöjen perusteella kivikauden lopulle Kiukaisten kulttuurin aikaan (2300–1700 eKr.)
Rauhoitusluokka:	2
Tarkastusaika:	25.10. 2011
Kiinteistötiedot:	257-418-3-56

Koordinaatit muinaisjäänösrekisteristä:

P: 6668399 I: 357871
P (YKJ): 6671200 I (YKJ): 3357984
Lat (ETRS89/WGS84): 60,12782203° Lon (ETRS89/WGS84): 24,44156371°
Lat (ETRS89/WGS84): 60° 7,6693' Lon (ETRS89/WGS84): 24° 26,4938'
Lat (ETRS89/WGS84): 60° 7' 40,1593" Lon (ETRS89/WGS84): 24° 26' 29,6294"
Z/m.mpy alin: 25,00 Z/m.mpy ylin:

Etäisyystieto: Kirkkonummen kirkosta 300 m pohjoiseen
Peruskartta: 2032 08 KIRKKONUMMI (1:20 000), L4131 ESPOO - ESBO (1:25 000)

Tutkimushistoria: 1963 Lehtosalo inventointi
1964 Meinander kaivaus
2001 Fast kaivaus

Aiemmat löydöt: KM 16179 Asuinpaikkalöytö
KM 16180 Asuinpaikkalöytö
KM 16289 Asuinpaikkalöytö
KM 33113:1-55 Asuinpaikkalöytöjä
KM 6912:6 Kiviaseen katkelma
KM 6941:4 Hioimen kappale
KM 7299:36 Saviastianpala
KM 7322:1-2 Asuinpaikkalöytöjä
KM 8286:2 Saviastianpala
KM 8532:1 Lerkärlsbit
KM 8822:3 Saviastianpala
KM 9620:16 Hiottun kiviesineen kappale

Kuvaus muinaisjäänösrekisteristä:

Kiukaisten kulttuurin asuinpaikka sijaitsee pappilan välittömässä ympäristössä kahden puolen sen ohitse kulkevaa tietä. Etelään viettävä hiekkainen rinne. Löydöt keramiikkaa, kiviesineitä, iskoksia.

Vuonna 2001 tehtyjen koekaivausten perusteella asuinpaikan todettiin jakautuvan kahdeksi erilliseksi pienialaiseksi asutuspesäkkeeksi. Löytökerros oli paikoitellen jopa kuudenkymmenen senttimetrin paksuinen

Inventointi 2011:

Kohteen kunto vastaa aikaisempaa. Ei uusia havaintoja. Kohde rajattiin Jan Fastin koekaivauksen (2001) tulosten pohjalta.

Kirkkonummi Pappila [257010027]
peruskarttaote, mk 1:10 000

ETRS-TM35FIN p:6665533, i:351458



Pohjakaartta (c) Maanmittauslaitos 2014, lupa nro MML/VIR/TIPA/500/Al

MK 1:10000

ETRS-TM35FIN p:6663534, i:353158

Sällbacka [257010028]

Laji:	kiinteä muinaisjäänös
Muinaisjäänöstyyppi:	asuinpaikka
Ajoitus:	kivikautinen
Ajoitustarkenne:	Löytöjen perusteella paikalla on ollut asutusta kampakeramiikan ja nuorakeramiikan aikana, noin 4000–2300 eKr.
Rauhoitusluokka:	2
Tarkastusaika:	-
Kiinteistötiedot:	257-450-3-45

Koordinaatit muinaisjäänösrekisteristä:

P: 6670245 I: 356253
P (YKJ): 6673046 I (YKJ): 3356365
Lat (ETRS89/WGS84): 60,14381495° Lon (ETRS89/WGS84): 24,41117154°
Lat (ETRS89/WGS84): 60° 8,6289' Lon (ETRS89/WGS84): 24° 24,6703'
Lat (ETRS89/WGS84): 60° 8' 37,7338" Lon (ETRS89/WGS84): 24° 24' 40,2176"
Z/m.mpy alin: 22,00 Z/m.mpy ylin: 24,00

Etäisyystieto: Kirkkonummen kirkosta 2,5 km pohjoisluoteeseen
Peruskartta: 2032 09 VITTRÄSK (1:20 000), L4131 ESPOO-ESBO (1:25 000)

Tutkimushistoria:	1963 Lehtosalo inventointi
Aiemmat löydöt:	KM 10799:1 Kivikirves KM 16178 Asuinpaikkalöytö KM 16300 Asuinpaikkalöytö Lisäksi Lehtosalo (1963: 13) mainitsee käyräselkäisen kourutaltan (Sjundeå hembygd förenings samling, No 61) ja nelisivuisen poikkikirveen (No 63).

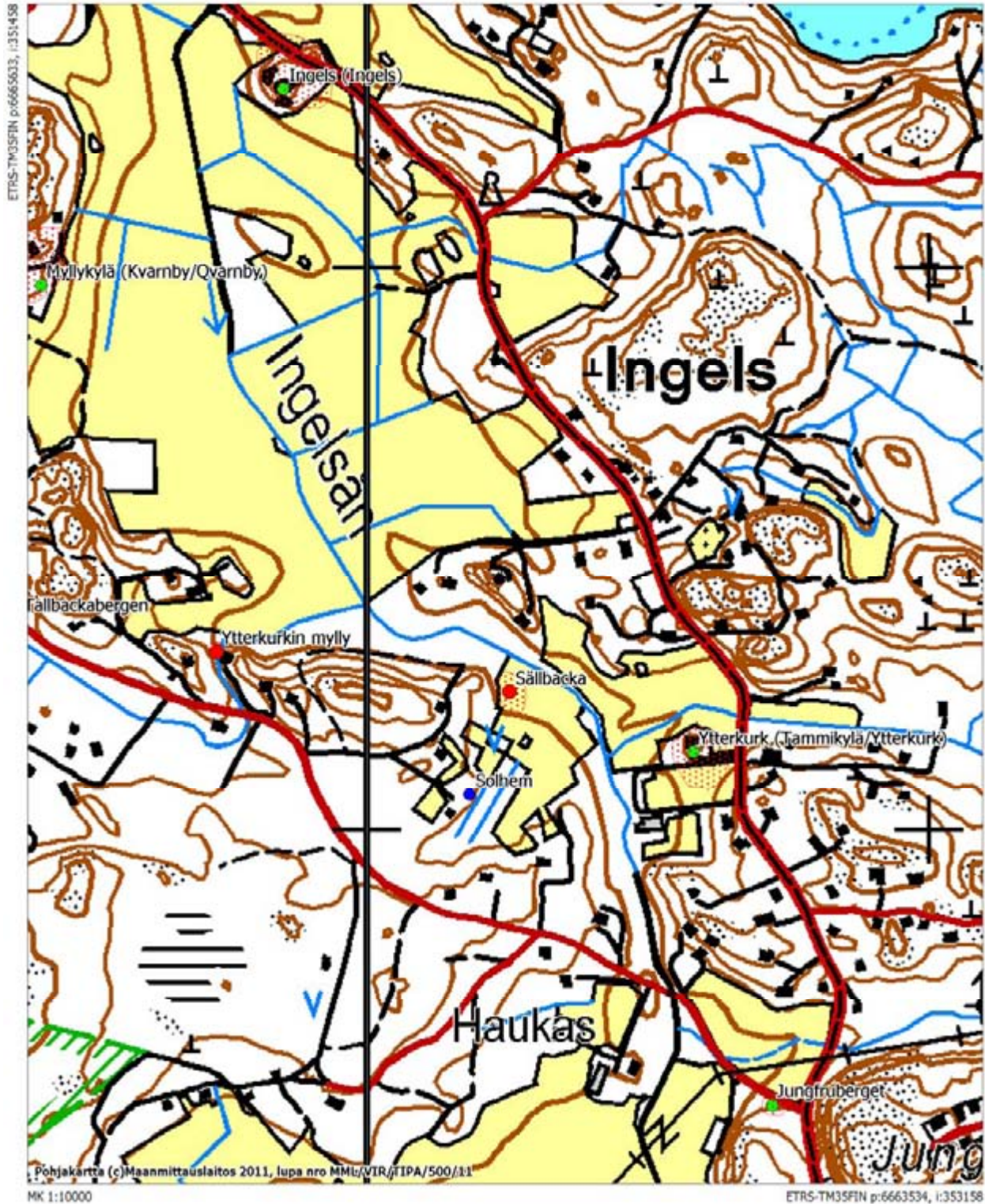
Kuvaus muinaisjäänösrekisteristä:

Asuinpaikka sijaitsee Kvarnbyssä Ingelsån notkon lounaisreunalla. Paikalla on itään viettävä hiekkainen peltorinne. Löydöt mm. kirveitä, taltta yksi pala kampakeramiikkaa.

Inventointi 2011:

Kohteesta ei uusia havaintoja. Alueen pellot olivat kiinni eikä paikalla ollut muitakaan mahdollisia uusia havaintoihin.

Kirkkonummi Sällbacka [257010028]
peruskarttaote, mk 1:10 000



Kolsarby [257010081]

Laji:	kiinteä muinaisjäännös
Muinaisjäännöstyyppi:	asuinpaikka
Alatyyppi:	-
Ajoitus:	kivikautinen
Ajoitustarkenne:	rannansiirtymän ja löydetyn keramiikan perusteella kivikauden loppupuolen asuinpaikka. Oletettavasti saman ikäinen Pappilan Kiukaisten kulttuurin asuinpaikan kanssa, eli noin 2300–1700 eKr.
Rauhoitusluokka:	2
Tarkastusaika:	13.10. 2011
Kiinteistötiedot:	257-447-4-5

Vanhan löytöpaikan koordinaatit muinaisjäännösrekisteristä:

P: 6665678 I: 356824
P (YKJ): 6668477 I (YKJ): 3356936
Lat (ETRS89/WGS84): 60,10304936° Lon (ETRS89/WGS84): 24,42464691°
Lat (ETRS89/WGS84): 60° 6,1830' Lon (ETRS89/WGS84): 24° 25,4788'
Lat (ETRS89/WGS84): 60° 6' 10,9777" Lon (ETRS89/WGS84): 24° 25' 28,7289"
Z/m.mpy alin: 20,00 Z/m.mpy ylin:

Uuden löytöpaikan sijainti 2011 (GPS, ± 3 m)

P (YKJ): 6668483 I (YKJ): 3356976
P (ETRS-TM35FIN): 6665684, I (ETRS-TM35FIN): 356865

P/Lat (ETRS89/WGS84): 60.10311412
60° 6.187'
60° 6' 11.211"
I/Lon (ETRS89/WGS84): 24.42537449
24° 25.522'
24° 25' 31.348"

Z/m.mpy alin: 23 m mpy

Etäisyystieto: Kirkkonummen kirkosta 2,5 km etelälounaaseen
Peruskartta: 2032 08 KIRKKONUMMI (1:20 000), K4242 BERGSTAD (1:25 000)

Tutkimushistoria:	1963 Lehtosalo inventointi 1999 Schauman-Lönnqvist tarkastus (ei raporttia)
Aiemman löydöt:	KM 5084:1 suuri kahdelta puolen kiertäen hangattu hionkivi KM 5090 suuri kahdelta puolen kiertäen hangattu hionkivi
Inventointilöydöt:	KM39022 (keramiikkaa ja kvartssia)

Kuvaus muinaisjäännösrekisteristä:

Kaakkois-eteläsuunnassa oleva hiekkainen terassi, josta on löytynyt useita kvartsi-iskoksia (ei otettu talteen). Topografiansa puolesta mitä todennäköisimmin asuinpaikka.

Inventointi 2011:

Kohde sijaitsee Kolsarbyn kylän alueella, Djupström –nimisen järven pohjoispuolella. Kolsarbyn asuinpaikalta on löydetty kaksi kiertäen hangattua hioinkiveä. Lehtosalon inventoinnissa (1963: 16) paikalta havaittiin kivikauden asutukseen liitettyjä kulttuurikerroksia. Kohdetta ei kuitenkaan pidetty asuinpaikkana ennen vuoden 1999 tarkastusta. Schauman-Lönnqvistin tarkastuksesta ei ole raporttia, mutta muinaisjäännösrekisterin mukaan tuolloin tehdyt löydöt (ei otettu talteen) olivat kvartsi-iskoksia, jotka löydettiin ilman koepistoja. Aikaisemmat löydöt ovat länteen suuntautuvan niemekkeen kärjestä.

Kolsarbyn kallioisen mäen luoteisreunalle kaavoitetun uuden asuinalueen tieyhteys on linjattu kulkemaan Kolsarbyn asuinpaikan taustan kautta. Tämä tie, Osmussaarentie, kulkee niemekkeen laen poikki noin 30–50 m aiemmasta löytöalueesta itään. Tien länsireunan leikkauksesta tavattiin löytöjä ja merkkejä kulttuurikerroksesta noin 30–40 m matkalta. Käytännössä löytöjä on koko niemekkeen laen alueelta. Lakialueen maaperä on hiekkamoreenia. Niemekkeen reunoilla maaperä muuttuu nopeasti kosteaksi ja savisemmaksi.

Uuden löytöalueen koordinaatit mitattiin laen päältä kohdasta, josta löydettiin keramiikkaa. Astioiden palat ovat hiekka ja orgaaniszekoitteisia. Ne ovat hajonneet pieniksi paloiksi: paloissa on vain sisä- tai ulkopinta jäljellä. Yhdessä palassa on koristeluna ohut kampaleima.

Kokonaisuudessaan asuinpaikka rajautuu selkeästi korkeamman kallion (taustalla) ja niemekkeen kärjessä olevan kallion väliin jäävälle hiekkamoreenialueelle. Aiemmat löydöt ovat oletettavasti aivan niemekkeen kärjestä, jossa sijaitsee vanhoja kuoppia. Kaksi kahden puolen kiertämällä hangattua hioinkiveä (KM 5084:1 ja KM 5090) ovat todennäköisesti löytyneet tältä alueelta.

Asuinpaikan läheltä on reikäkirves irtolöytönä. Lehtosalon mukaan (1963: 75) kirves on Kolsarbyn tilan mailta pellon yläreunasta noin 200 metriä talosta länteen. Löytöpaikka sijaitsee asuinpaikkaa hieman matalammalla korkeudella, noin 600 metriä itäkoilliseen. Kirves muistuttaa suoraselkäistä reikäkirvestä, mutta siinä ei ole varsiputkea. Lehtosalon mukaan kirves on lahjoitettu Kirkkonummen museolle. Kirveen löytöpaikalla pelto oli nurmella eikä metsän puolelle tehdyistä koepistoista havaittu merkkejä kivikautisesta asutuksesta (vaikka maaperän puolesta kohde olisi-kin ollut sopiva).



DG2437:1. Kolsarbyn asuinpaikan laajentunutta löytöaluetta. Vanha löytöalue on kuvassa vasemmalla olevan niemekkeen kärjessä. Uusi löytöalue sijaitsee Osmussaarentien alueella niemekkeen laella. Tien länsipuolen leikkauksesta (kuvassa vasemmalla) on löytöinä kvartseja ja keramiikkaa sekä havaintoja kulttuurikerroksesta liki koko tasaisen laen alueelta. Löytöalue rajautuu hiekkamoreenialueelle. Kuvattuna kohti NW. Kuva Museovirasto/Mökkönen 13.10. 2011.



DG2437:2–3. Vasemmalla yksi Kolsarbyn asuinpaikan kvartsilöytö ja oikealla tummanruskeaa noensekaista kulttuurikerrosta. Kuva Museovirasto/Mökkönen 13.10. 2011.

Kirkkonummi Kolsarby [257010081]
peruskarttaote, mk 1:10 000

ETRS-TM35FIN p:6663533, i:351458



MK 1:10000

ETRS-TM35FIN p:6663534, i:353158

Kasaberget 2 [1000015098]

Laji: kiinteä muinaisjäänös
Muinaisjäänöstyyppi: kivrakenteet
Alatyyppi: -

Ajoitus: ajoittamaton
Ajoitustarkenne: -

Rauhoitusluokka: 2
Tarkastusaika: -

Kiinteistötiedot: 257-481-1-134

Koordinaatit muinaisjäänösrekisteristä (keskikoordinaatit):

P: 6662673 I: 354281

P (YKJ): 6665471 I (YKJ): 3354392

Lat (ETRS89/WGS84): 60,07519791° Lon (ETRS89/WGS84): 24,38110092°

Lat (ETRS89/WGS84): 60° 4,5119' Lon (ETRS89/WGS84): 24° 22,8661'

Lat (ETRS89/WGS84): 60° 4' 30,7125" Lon (ETRS89/WGS84): 24° 22' 51,9633"

Z/m.mpy alin: 27,00 Z/m.mpy ylin: 28,00

Etäisyystieto: Kirkkonummen kirkosta 6,4 km luoteeseen

Peruskartta: 20 3208 KIRKKONUMMI (1:20 000), K4224 INKOO-INGÅ (1:25 000)

Tutkimushistoria: 2009 Kouki, Lahelma & Latvakoski inventointi

Kuvaus muinaisjäänösrekisteristä:

Kohde sijaitsee Kasabergetin pronssikautisen röykkiörinteen eteläpuolella puolessa välissä Kasabergetiä ja Cyprokin betonitehdasta, joihin molempiin on noin 250:n matka. Muinaisjäänösryhmä on pienellä kallioalueella, jossa maasto on rikkonaista ja männikköistä. Rautakaudella alue on sijainnut suurella saarella merenlahden suulla. Röykkiöiden R1–R4 pohjoispuolella on sijainnut Porkkalan vuokrakauden 1944–56 aikana varastoalue (Silvast 1991: kartta s. 61).

Röykkiöt R1–R4 ovat selkeämpiä röykkiöitä ja tulkinnaltaan todennäköisimpiä esihistoriallisia muinaisjäänöksiä. On mahdollista, että muiden rakenteiden joukossa on vuokrakauden aikaiseen sotilaalliseen toimintaan liittyviä rakenteita, mutta niiden luonteesta ei ole tarkempia tietoja.

R1: Maansekainen, sammaloitunut, soikea kiviröykkiö leveydeltään 4,0 x 3,5 m ja korkeudeltaan 30–50 cm. Röykkiö on rakennettu ylempänä kohoavaa kallionpenkerettä vasten. Kivien keskikoko on 20–40 cm, ja ne ovat muodoltaan pyöreitä. Rakenne on koskemattoman näköinen.

R2: Epämääräinen neliön muotoinen rakenne leveydeltään 2 x 2 m ja korkeudeltaan noin 60 cm. Länkipuolella on näkyvissä häiriö, romahdus tai myöhempi kajoaminen. Rakenne muistuttaa latomusta.

R3: Epämääräisen soikean (puolikuun) muotoinen maansekainen rakenne leveydeltään 2,0 x 1,5 m ja korkeudeltaan 30 cm. Kivien keskikoko on noin 10 cm. Rakenteen koilliskulmaan on kajottu.

R4: Nelikulmion muotoinen 1,5 x 1,5 m leveä ja 50 cm korkea röykkiö. Rakenteen itä- ja pohjoispäät ovat selkeimmin kulmikkaat. Kivet ovat pääasiassa pyöreitä ja noin 10 cm:n kokoisia. Rakenteen päällä ei ole sammalta. Rakenne muistuttaa latomusta.

R5: Suorakulmainen rakenne korkean männyn pohjoispuolella on kooltaan 2 x 1 m ja korkeudeltaan 80 cm. Rakenteessa käytetyt kivet ovat halkaisijaltaan noin 20 cm. Rakenteen profiili on korkeaharjainen.

R6: Rakenteessa on kookkaita, 30–40 cm:n kokoisia, teräväsärmäisiä kiviä. Rakenteen leveys on noin 2,0 x 1,5 m ja korkeus lähes 1 m. Rakenne on selkeäreunainen ja sammaloitumaton, ympärillä ei ole näkyvää romahduskerrosta. Rakenne muistuttaa pikemminkin latomusta.

R7: Nelikulmion muotoinen rakenne, jonka leveys on 2,0 x 1,5 m ja korkeus 60 cm. Rakenne on osittain sammaloitunut. Kivien koko on noin 30–40 cm. Rakenteen länsipuoli on selkeimmin kulmikas, mutta itäpuoli on romahtanut.

Aitarakenne: Mahdollinen aitarakenne on suorakulmainen, leveydeltään noin 2 x 1 m ja korkeudeltaan 60 cm.

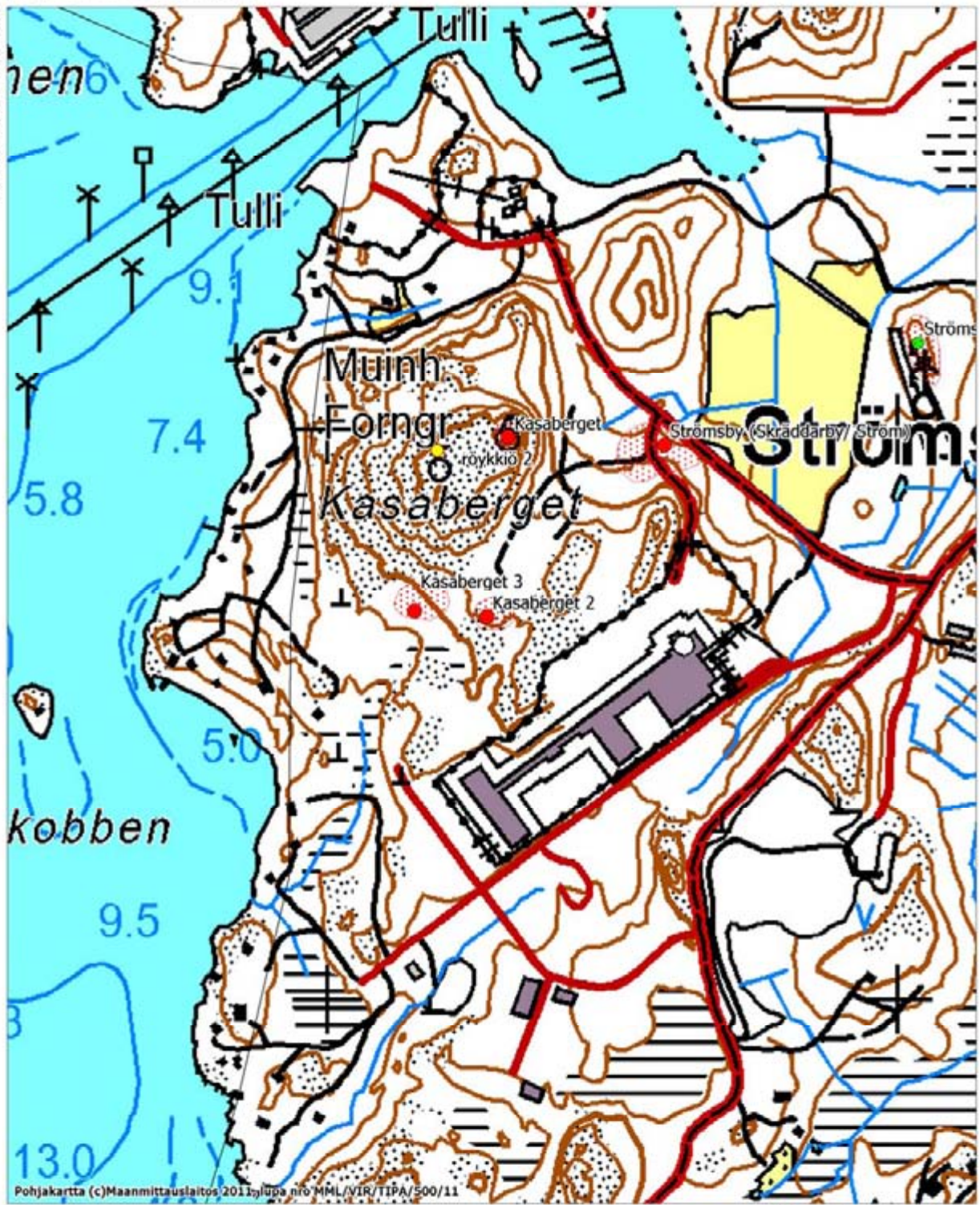
Ympäristössä on lisäksi epämääräisiä röykkiöitä ja latomuksia dokumentoitujen rakenteiden ja Cyprokin betonitehtaan välissä. Osa rakenteista on pikemminkin teräväsärmäisistä, lähialueelta louhituista kivistä koottuja latomuksia. Alueella on myös louhittua kalliota.

Inventointi 2011:

Kohdetta ei tarkastettu vuoden 2011 inventoinnissa.

Kirkkonummi Kasaberget 2 [1000015098] ja Kasaberget 3 [1000015099]
peruskarttaote, mk 1:10 000

ETRS-TM35FIN p:6665633, i:353158



MK 1:10000

ETRS-TM35FIN p:6665633, i:353158

Kasaberget 3 [1000015099]

Laji: kiinteä muinaisjäänös
Muinaisjäänöstyyppi: kivirakenteet
Alatyyppi: -

Ajoitus: ajoittamaton
Ajoitustarkenne: -

Rauhoitusluokka: 2
Tarkastusaika: -

Kiinteistötiedot: 257-481-1-134

Koordinaatit muinaisjäänösrekisteristä (röykkiö 10):

P: 6662683 I: 354154

P (YKJ): 6665481 I (YKJ): 3354265

Lat (ETRS89/WGS84): 60,07524243° Lon (ETRS89/WGS84): 24,37881411°

Lat (ETRS89/WGS84): 60° 4,5145' Lon (ETRS89/WGS84): 24° 22,7288'

Lat (ETRS89/WGS84): 60° 4' 30,8728" Lon (ETRS89/WGS84): 24° 22' 43,7308"

Z/m.mpy alin: 28,00 Z/m.mpy ylin:

Etäisyystieto: Kirkkonummen kirkosta 6,4 km luoteeseen

Peruskartta: 20 3208 KIRKKONUMMI (1:20 000), K4224 INKOO-INGÅ (1:25 000)

Tutkimushistoria: 2009 Kouki, Lahelma & Latvakoski inventointi

Kuvaus muinaisjäänösrekisteristä:

Kohde sijaitsee Kasabergetin etelärinteen avokallioalueen alapuolella noin 100 metriä Kasaberget 2:n muinaisjäänösryhmästä kaakkoon. Alue on kivikkoista ja huuhtoutunutta hiekkamoreenia. Alue on hakattu ja rikkonainen, ja se viettää tasaisesti. Kuten Kasaberget 2, sijaitsee myös Kasaberget 3 rautakautisille röykkiöille tyypillisellä alueella. Rautakaudella kohde on sijainnut suurella saarella merenlahden suulla.

R1: Rakenne on suorakulmainen, sen leveys on 3 x 2 m ja korkeus 80–100 cm. Se on rakennettu kaakkoiskulman kookkaan maakiven ympärille lohkokivistä. Rakenteen alla on isompia kiviä.

R2: Rakenteen kulmissa on isot maakivet, joiden väliin on ladottu noin 10 cm:n kokoisia pyöreitä kiviä. Rakenteen leveys on 1,5 x 1,5 m, ja keskikohdaltaan se on noin 20 cm korkea. Rakenteen keskiosa on noin 20 cm kulmakiviä matalampi.

R3: Isompien maakivien väliin ladotut pienet, läpimitaltaan noin 10 cm:n kokoiset kivet muodostavat tiiviin latomuksen, kuten röykkiössä 2. Maakivet rakenteen reunoissa eivät kuitenkaan kehystä rakennetta. Rakenteen koko on 3,0 x 2,5 m ja korkeus noin 20 cm.

R4: Neliskulmaisen muotoinen rakenne, jossa on vähintään 3 kivikertaa. Kivet ovat pyöreitä, noin 20 cm kokoisia. Rakenne on kooltaan 1,0 x 1,5 m ja korkeudeltaan noin 40 cm. Rakenteen eteläpuoli on romahtanut.

R5: Kiveys, joka on muodostunut ison kiven eteläpuolelle. Rakenne on mahdollisesti romahtanut.

R6: Pyöreän soikeahko 1,5 x 1,0 m kokoinen ja 50 cm korkea rakenne, jonka itäreuna on romahtanut. Se muodostuu pyöreämmistä 20–40 cm kokoisista kivistä.

R7: Soikean suorakaiteen muotoinen rakenne, jonka koko on 2,5 x 1,5 m ja korkeus 35–40 cm. Rakenne on voimakkaasti sammaloitunut. Näkyvät reunakivet ovat isompia (halkaisijaltaan 30–40 cm) kuin sisäkivet (halkaisijaltaan noin 20 cm).

R8: Soikeahkon nelikulmion muotoinen rakenne, jonka leveys on 2,5 x 1,5 m ja korkeus 80 cm. Rakenne on päältä korkeampi kuin sivuilta. Isoimmat kivet ovat läpimitaltaan noin 50 cm.

R9: Soikeahkon nelikulmion muotoinen rakenne kallion laskevan alueen tasanteella. Röykkiön koko on 2,0 x 1,5 m ja korkeus 35–40 cm. Rakenteen kivet ovat pyöristyneitä. Pienimmät kivet ovat halkaisijaltaan noin 20 cm. Rakenne on osittain levinnyt ympäristöönsä, etenkin eteläreuna on sortunut.

R10: Rakenne on edellisiä pienempi ja pyöreämpi, kooltaan 1,0 x 1,5 m ja korkeudeltaan noin 40 cm. Rakenteen pohja on kuitenkin kauttaaltaan sammaloitunut nelikulmio. Kaikissa röykkiöissä/latomuksissa on pääsääntöisesti 2–3 kivikerrosta.

Inventointi 2011:

Kohdetta ei tarkastettu vuoden 2011 inventoinnissa.

Kirkkonummi Kasaberget 2 [1000015098] ja Kasaberget 3 [1000015099]
peruskarttaote, mk 1:10 000

ETRS-TM35FIN p:6665633, i:351458



MK 1:10000

ETRS-TM35FIN p:6663534, i:353158

6.2 Uudet esihistorialliset kohteet

Ristikalliontie 2 [1000019600]

Laji:	kiinteä muinaisjäännös
Muinaisjäännöstyyppi:	kivirakenteet
Alatyyppi:	röykkiöt (1 kpl)
Ajoitus:	pronssikautinen tai rautakautinen
Ajoitustarkenne:	-
Rauhoitusluokka:	2
Tarkastusaika:	17.10. 2011
Kiinteistötiedot:	?

2011 mitattu sijainti (GPS, ± 4 m)

P (YKJ): 6667532 I (YKJ): 3355592

P (ETRS-TM35FIN): 6664733, I (ETRS-TM35FIN): 355481

P/Lat (ETRS89/WGS84): 60.09410109

60° 5.646'

60° 5' 38.764"

I/Lon (ETRS89/WGS84): 24.40119187

24° 24.072'

24° 24' 4.291"

Z/m.mpy alin: 20 m mpy

Etäisyystieto: Kirkkonummen kirkosta 4,0 km lounaaseen

Peruskartta: 20 3208 KIRKKONUMMI (1:20 000), K4224 INKOO-INGÅ (1:25 000)

Tutkimushistoria: -

Inventointi 2011:

Kohde sijaitsee Kirkkonummen eteläosassa Kantvikin asuinalueella. Kohde löydettiin vuoden 2011 inventoinnissa InterNetin muinaisjäännösrekisterin palautelomakkeen kautta saadun ilmoituksen perusteella. Huhtikuun lopulla 2011 tehdyn ilmoituksen perusteella Sokeritehtaan tien ja Ristikallion tien risteyksessä, entisen dieselaseman takana metsässä olisi löydettävissä 3–4 hautaa.

Kohteella käytäessä dieselaseman paikalla oli rivitalotyömaa Sokeritehtaan tien puolella. Työmaan taustalta avokalliokumpareen eteläpuoleisesta loivasti viettävästä metsärinteestä löytyi yksi lähes suorakulmainen röykkiö. Röykkiön kooltaan 2,5 x 3 m ja sen korkeus on noin 40 cm. Röykkiön kivet ovat pääosin kooltaan noin 20 x 40 cm. Alueella kasvaa kuusivaltaista sekametsää.

Asutuksen väliin jäävältä kumpareelta ei löydetty muita röykkiöitä. Alueen maaperä on kivistä hiekkamoreenia. Löydetyn röykkiön vierelle ja muualle kumpareelle tehdyistä koepistoista ei saatu havaintoja ihmistoiminnasta. Sokeritehtaan tien puolella sijaitsevan rivitalotyömaan puolelta kumpareen eteläreunaan tehdyssä leikkauksessa maaperä oli hienojakoisempaa, eikä leikkauksessa havaittu merkkejä ihmistoiminnasta.

Kohteen ajoitus on karkea arvio. Joka tapauksessa kohde näyttää sen verran hyvin sammaloituneelta, että kyseessä ei todennäköisesti ole ainakaan Porkkalan vuokra-ajalle (1944–1956) ajoittuva jäännös.



DG2438:1. Ristikalliontie 2. Pienikokoinen lähes suorakulmainen röykkiö kuvattuna kohti N. Kuva Museovirasto/Mökkönen 17.10. 2011.



DG2438:2. Ristikalliontie 2. Pienikokoinen lähes suorakulmainen röykkiö kuvattuna kohti W. Kuva Museovirasto/Mökkönen 17.10. 2011.

Kirkkonummi Ristikalliontie 2 [1000019600]
peruskarttaote, mk 1:10 000

ETRS-TM35FIN p:6665533, i:351458



Pohjakartta (c)Maanmittauslaitos 2011; lupa nro MMI/VIR/TIPA/500/11
MK 1:10000

ETRS-TM35FIN p:6665534, i:353158

Kvarnby 2 [1000019601]

Laji: kiinteä muinaisjäänös
Muinaisjäänöstyyppi: asuinpaikka
Alatyyppi: -
Ajoitus: kivikautinen
Ajoitustaranne: mesoliittinen tai vaihaisneoliittinen (löytökorkeus ja löytöaineisto)
Rauhoitusluokka: 2
Tarkastusaika: 25.10.2011
Kiinteistötiedot: 257-450-3-10

2011 mitattu sijainti (GPS, ± 3 m, mitattu perunapellon eteläreunan keskikohdalta)

P (YKJ): 6673500 I (YKJ): 3354874

P (ETRS-TM35FIN): 6670699, I (ETRS-TM35FIN): 354764

P/Lat (ETRS89/WGS84): 60.14735695
60° 8.841'
60° 8' 50.485"
I/Lon (ETRS89/WGS84): 24.38405627
24° 23.043'
24° 23' 2.603"

Z/m.mpy alin: 32,5 m mpy

Etäisyystieto: Kirkkonummen kirkosta 4,0 km luoteeseen

Peruskartta: 2032 09 VITTRÄSK (1:20 000), L4113 SIUNTIO–SJUNDEÅ (1:25 000)

Tutkimushistoria: -

Uudet löydöt: KM 39026

Inventointi 2011:

Kohde sijaitsee Myllykylässä ison maanottoalueen itäpuolella, Korsolamsbergenin ja Myllykylän tien välisellä alueella. Paikalla on hiekkapohjainen rantaterassi, jonka reunalle Myllykyläntien on pengerrytetty. Tien ja kallion välisellä alueella on puutarha, jonka perunamaasta löytyi runsaasti iskettyä kvartssia. Havaitun löytöalueen laajuus on 25 x 12 m. Alueen topografia ja maaperä antaa syyn olettaa, että asuinpaikka-alue saattaa kattaa huomattavasti nykyisiä havaintoja laajemman alueen: mahdollisesti jyrkkäreunaisen Korsolamsbergenin eteläpuoleisen hiekkaterassin kokonaisuudessaan. Kyseisen hiekkaterassin länsiosassa on toinen asuinpaikka-alue, Kylänraitti 8.

Kohde on sijainnut kapean, syvän ja jyrkkärantaisen muinaisen merenlahden rannalla. Entisen lahden rannoilta on muitakin oletettavasti mesoliittisia löytöpaikkoja kohteen länsi- ja luoteispuolelta (Kvarnby ja Kylänraitti 8).



DG2439:1. Mesoliittinen tai varhaisneoliittinen asuinpaikka Kvarnby 2. Etualan perunapellosta löytyi runsaasti iskettyä kvartsiaineistoa. Vasemmalla Myllykyläntie, joka on osin tuhonnut paikalla muinaisen rantaterassin harjan. Taustalla puutarha-alueen takana sijaitsee suuri maa-aineksen ottoalue. Kuvattu kohti NW. Kuva Museovirasto/Mökkönen 25.10. 2011.

ETRS-TM35FIN p:6663534, i:353158



Peruskartta (c) Maanmittauslaitos 2013, lupa.nro MML/VIR/TIPA/500/11
MK 1:10000

ETRS-TM35FIN p:6663534, i:353158

Kylänraitti 8 [1000011570]

Laji: kiinteä muinaisjäänös
Muinaisjäänöstyyppi: asuinpaikka
Alatyyppi: -

Ajoitus: kivikautinen
Ajoitustarkenne: mesoliittinen tai varhaisneoliittinen (löytökorkeus ja löytöaineisto)

Rauhoitusluokka: 2
Tarkastusaika: 25.10.2011

Kiinteistötiedot: 257-450-2-15
257-450-3-48

Koordinaatit muinaisjäänösrekisteristä (puutarhan löytöpaikka):

P: 6670658 I: 354529
P (YKJ): 6673459 I (YKJ): 3354640
Lat (ETRS89/WGS84): 60,14690940° Lon (ETRS89/WGS84): 24,37986581°
Lat (ETRS89/WGS84): 60° 8,8146' Lon (ETRS89/WGS84): 24° 22,7919'
Lat (ETRS89/WGS84): 60° 8' 48,8738" Lon (ETRS89/WGS84): 24° 22' 47,5169"
Z/m.mpy alin: 30,00 Z/m.mpy ylin: 35,00

2011 mitattu sijainti (GPS, ± 3 m, tien pohjoispuolen koepisto)

P (YKJ): 6673451 I (YKJ): 3354583
P (ETRS-TM35FIN): 6670650, I (ETRS-TM35FIN): 354473

P/Lat (ETRS89/WGS84): 60.14681411
60° 8.809'
60° 8' 48.531"
I/Lon (ETRS89/WGS84): 24.37885839
24° 22.732'
24° 22' 43.89"

Z/m.mpy alin: 35 m mpy

Etäisyystieto: Kirkkonummen kirkosta 4,2 km luoteeseen
Peruskartta: 2032 09 VITTRÄSK (1:20 000), L4113 SIUNTIO–SJUNDEÅ (1:25 000)

Tutkimushistoria: 1999 Schauman-Lönnqvist tarkastus (ei raporttia)
2009 Kouki, Lahelma & Latvakoski inventointi

Aiemmat löydöt: KM 37302 kvartssia
Uudet löydöt: KM 39025 kvartssia

Kuvaus muinaisjäänösrekisteristä:

Kvartsit (KM 37302) ovat löytyneet Myllykylästä, osoitteessa Kylänraitti 8 sijaitsevan puutarhan perustamistöiden yhteydessä, humuskerroksesta. Tarkastuksissa ei ole havaittu mitään kiinteään muinaisjäänökseen viittaavaa.

Inventointi 2011:

Kohde sijaitsee Myllykylässä ison maanottoalueen eteläpuolella. Kohde sijaitsee Korsolamsbergenin etelän puoleisella reunalla olevalla hiekkapohjaisella alueella. Kohteesta on löytöjä sekä talon Kylänraitti 8 puoleisen sivun tienleikkauksesta (3 iskosta) että tien pohjoispuolelta koepistosta (1 iskos).

Löytöalue sijoittuu muinaisen rantaterassin päälle, noin 20–30 m etäisyydelle muinaisen rantaterassin harjalta. Alueen maaperä on hienoa kivetöntä hiekkaa. Paikalle kaivettiin vain yksi koepisto, jossa pintakerros havaittiin sekoittuneeksi noin 40 cm syvyydelle. Alue on vanhaa maatalousmaata.

Paikkaa on pidetty aiemmin irtolöytökohteena. Vuonna 1999 Marianne Schauman-Lönnqvist kävi tarkastamassa paikalta puutarhan perustamistöiden yhteydessä löytyneiden kvartsien takia. Kvartsin olivat löytyneet humuskerroksesta, eikä kohdetta katsottu asuinpaikaksi. Nyt paikalta on löytöinä kvartseja piha-alueen lisäksi tien leikkauksesta ja tien pohjoispuolelta koepistosta. Kyseessä on löytöaineiston ja korkeuden perusteella mesoliittinen asuinpaikka.

Topografian ja maaperän perusteella on syytä olettaa, että asuinpaikkamateriaalia on löydettävissä laajalla alueella.

Muinaisjäännösrekisterin mukaan vuonna 1983 lahjoituksena saadun ruusukvartsi-iskoksen (KM 22176) sijainti on merkitty heti Kylänraitti 8:n pohjoispuolelle. Kyseinen löytöpaikka kulkee nimellä Kvarnby. Kohteen koordinaattien antama sijainti ei kuitenkaan täsmää Kvarnbyn kohdekuvauksen kanssa. Kyseessä on todennäköisesti virheelliset koordinaatit (ks. tarkemmin Kvarnby [10000003893] kohdekuvaus).



DG2440:1. Kylänraitti 8 irtolöytöpaikasta saatiin lisää löytöjä. Aiemmat löydöt ovat piha-alueen puutarhasta (kuvassa vasemmalla). Lisää kvartseja löydettiin Kylänraitin tien leikkauksesta (keskellä K. Nordqvist löytöpaikalla) ja tien pohjoispuoleiselta vanhalta peltoalueelta (kuvassa oikealla). Kuvattu kohti SW. Kuva Museovirasto/Mökkönen 25.10. 2011.

Kylänraitti 8 [1000011570]
peruskarttaote, mk 1:10 000

ETRS-TM35FIN p:6663533, i:353158



MK 1:10000

ETRS-TM35FIN p:6663534, i:353158

Brunniberg 2 [1000019602]

Laji: kiinteä muinaisjäänös
Muinaisjäänöstyyppi: kivirakenteet
Alatyyppi: latomukset

Ajoitus: esihistoriallinen (?)
Ajoitustarkenne: -

Rauhoitusluokka: 2
Tarkastusaika: 18.10.2011

Kiinteistötiedot: 257-496-3-12

Koordinaatit (GPS, ± 4 m)

P (ETRS-TM35FIN): 6665324, I (ETRS-TM35FIN): 354905

P (YKJ): 6668123 I (YKJ): 3355015

P/Lat (ETRS89/WGS84): 60.09919614
60° 5.952'
60° 5' 57.106"
I/Lon (ETRS89/WGS84): 24.39041344
24° 23.425'
24° 23' 25.488"

Z/m.mpy alin: 35 m mpy

Etäisyystieto: Kirkkonummen kirkosta 3,9 km lounaaseen

Peruskartta: 2032 08 KIRKKONUMMI (1:20 000), K4224 INGÅ-INKOO (1:25 000)

Tutkimushistoria: 1963 Lehtosalo inventointi

Inventointi 2011:

Lehtosalon inventoinnissa (1963: 118, kohde No 236) raportoitiin pronssikautisten kohteiden joukossa 2 x 4 m kokoinen kivilatomus, jossa on oletettavasti kiviä vain yhdessä tasossa. Kohdetta ei kuitenkaan ole myöhemmin viety muinaisjäänösrekisteriin, eikä kohteeseen liity Lehtosalon inventointikertomuksen lisäksi muuta arkistomateriaalia.

Lehtosalo mainitsee latomuksen sijaitsevan 40 m Storträskin suuntaisesta jyrkänteestä itään. Nyt löydetty latomus sijaitsee samalla suunnalla viereisellä kalliolla, noin 150 m samasta jyrkänteestä kaakkoon. Läheisestä sijainnista huolimatta on mahdollista, että nyt löydetty kohde ei ole sama kuin Lehtosalon vuonna 1963 dokumentoima latomus.

Vuoden 2011 inventoinnissa dokumentoitu latomus on pohjaltaan liki suorakaiteen muotoinen ja kooltaan 1,5 x 3 m. Latomuksen sammaleen peittämä itäpää on tehty pienestä kivistä ja länsipää isommas- ta lohkokivistä. Pienempi kiviaines on palorapautunutta. Kohteen luonnetta ei pysty varmuudella sano- maan, mutta kyseessä saattaa olla uunirakenne.



DG2441:1. Brunniberg 2. Suorakaiteen muotoinen kivilatomus kalliopohjalla. Kuvattu kohta NE. Kuva Museovirasto/Mökkönen 18.10. 2011.

Kirkkonummi Brunniberg 2 [1000019602]
peruskarttaote, mk 1:10 000

ETRS-TM35FIN p:6663533, i:353158



Pohjakaartta (c)Maanmittauslaitos 2013, lupa nro MML/VIR/11PA/500/11
MK 1:10000

ETRS-TM35FIN p:6663534, i:353158

Kittelberget [1000019605]

Laji: kiinteä muinaisjäänös
Muinaisjäänöstyyppi: kivrakenteet
Alatyyppi: -

Ajoitus: esihistoriallinen (?)
Ajoitustarkenne: -

Rauhoitusluokka: 2
Tarkastusaika: 19.10.2011

Kiinteistötiedot: 257-481-1-126

Koordinaatit (Länsipään neliömäisen rökkiön keskikohta, GPS, ± 2 m)
P (ETRS-TM35FIN): 6663240, I (ETRS-TM35FIN): 355602
P (YKJ): 6666034 I (YKJ): 3355716

P/Lat (ETRS89/WGS84): 60.08059484
60° 4.836'
60° 4' 50.141"
I/Lon (ETRS89/WGS84): 24.40758964
24° 24.455'
24° 24' 27.323"

Z/m.mpy alin: 17,5 m mpy

Etäisyystieto: Kirkkonummen kirkosta 5,3 km lounaaseen
Peruskartta: 2032 08 KIRKKONUMMI (1:20 000), K4224 INGÅ–INKOO (1:25 000)

Tutkimushistoria: -

Inventointi 2011:

Kohde sijaitsee Kittelbergetin lounaispuolella hakkuualueella, jonka topografia on vaihtelevaa. Latomus sijaitsee pienen kalliosydämisen heikkamoreeniselänteen lakitasanteella. Alavammat alueet kohteen kaakois- ja luoteispuolella ovat maapohjaltaan kosteita.

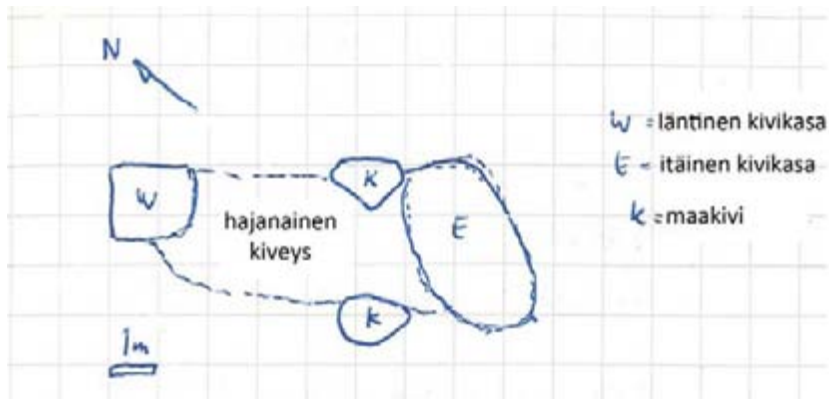
Kohde erottuu 17,5 m mpy korkeudella olevan pienen harjanteen laella. Kohteessa on kaksi kivikasaa, joiden välissä on hajanaisempi kivetty alue. Länsipään kiveys on selkeämpi. Se on pohjaltaan 1,5 x 1,5 m kokoinen neliö ja noin 40–50 cm korkea. Se isommat reunakivet ovat halkaisijaltaan noin 40 cm kivistä. Keskiosan kivet ovat pienempiä. Kiviä on 2–3 kivikertaa. Seassa on myös kvartsiittilohkareita.

Itäpää on epämääräisempi kivikasa. Se on pohjaltaan soikeahko, kooltaan noin 1,5 x 3 m. Korkeutta kasalla on 40–50 cm. Myös itäpää isommat kivet ovat halkaisijaltaan 40 cm luokkaa. Itäpää keksikoordinaatit (GPS, ± 2 m) P (ETRS-TM35FIN): 6663236, I (ETRS-TM35FIN): 355605.

Päätyjen väliin jäävällä noin 4 x 3,5 m alueella on hajanainen kiveys.

Kohde erottuu selkeästi, eikä ympäristöstä ole muita vastaavia rakenteita. Alueen ylösrevittyjen kantojen paikat tutkittiin ja rökkiön lähistölle tehtiin koepistoja. Paikalta ei ole saatu esinelöytöjä tai muita havaintoja menneisyyden ihmistoiminnasta.

Kohde sijaitsee topografisesti kohdalla, jossa on myös luontaisesti harvaa huuhtoutunutta rantakivikkoa. Inventoinnin perusteella ei ole mahdollista sanoa, minkä ajan ihmistoimintaan kivirakenne liittyy. Onko kyseessä Porkkalan vuokra-aikaan liittyvä jäännös, vai onko kysymyksessä vanhempi ihmistoiminta.



Luonnos Kittelbergetin kivikasoista/röykkiöistä ja niiden välisestä hajanaisesta latomuksesta. Teemu Mökkönen 19.10. 2011.



DG2442:1. Kittelbergetin kivirakenne. Niko Anttiroiko on seisomassa rakenteen itäpäässä. Länsipään pohjaltaan neliömäinen osa kuvassa vasemmalla. Kuvattuna kohti E. Kuva Museovirasto/Mökkönen 19.10. 2011.



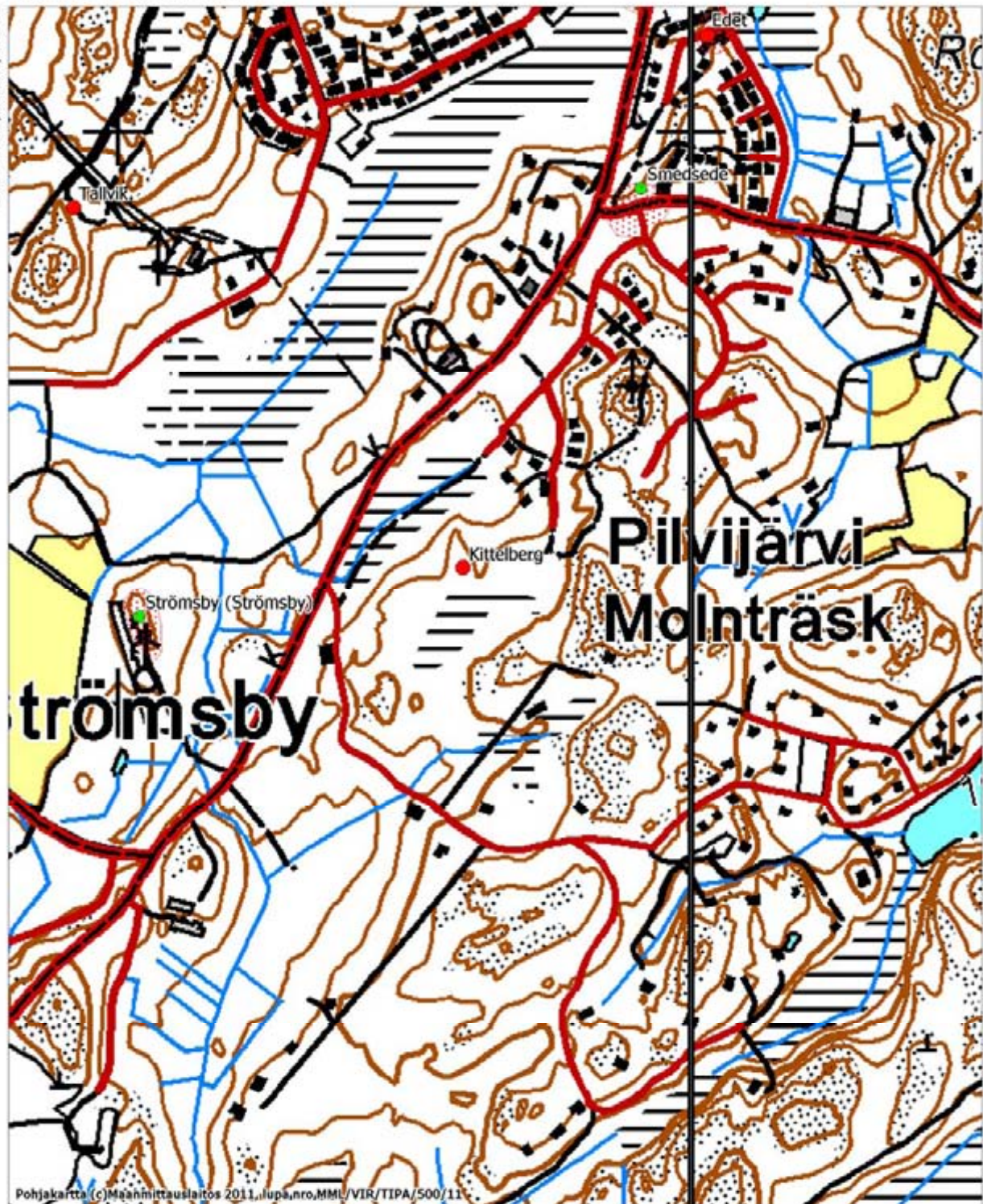
DG2442:2. Kittelbergetin kivirakenne. Niko Anttiroiko on seisomassa rakenteen itäpäässä. Länsipään pohjaltaan neliömäinen osa kuvassa etualalla. Kuvattuna kohti SSE. Kuva Museovirasto/Mökkönen 19.10. 2011.



DG2442:3. Kittelbergetin kivirakenne. Kuvattuna itäpäästä kohti NNW. Kuva Museovirasto/Mökkönen 19.10. 2011.

Kirkkonummi Kittelberget [1000019605]
peruskarttaote, mk 1:10 000

ETRS-TM35FIN p:6665633, i:351458



Pohjakaartta (c) Määntmittauslaitos 2011, lupa, nro, MML/VIR/TIPA/500/11

MK 1:10000

ETRS-TM35FIN p:6663534, i:353158

6.3 Aiemmin tunnetut esihistorialliset irtolöytökohteet

Kusas Stobbängen [1000003739]

Laji: irtolöytö
Muinaisjäänöstyyppi: löytöpaikat
Alatyyppi: -

Ajoitus: kivikautinen
Ajoitustarkenne: -

Rauhoitusluokka: -
Tarkastusaika: -

Kiinteistötiedot: 257-493-1-39
257-466-3-86

Koordinaatit muinaisjäänösrekisteristä:

P: 6669121 I: 356600
P (YKJ): 6671922 I (YKJ): 3356712
Lat (ETRS89/WGS84): 60° 13' 38,5463" Lon (ETRS89/WGS84): 24° 41' 20,411"
Lat (ETRS89/WGS84): 60° 8' 03,13" Lon (ETRS89/WGS84): 24° 25' 09,22"
Lat (ETRS89/WGS84): 60° 8' 1,8767" Lon (ETRS89/WGS84): 24° 25' 5,5348"
Z/m.mpy alin: Z/m.mpy ylin:

Etäisyystieto: Kirkkonummen kirkosta 1,5 km luoteeseen
Peruskartta: 2032 08 KIRKKONUMMI (1:20 000), L4131 ESPOO - ESBO (1:25 000)

Tutkimushistoria: 1922 Europaeus julkaisu
1963 Lehtosalo inventointi
2009 Kouki, Lahelma & Latvakoski inventointi

Aiemmat löydöt: KM 4835 kiviase
KM 5365 Kivikirves

Kuvaus muinaisjäänösrekisteristä:

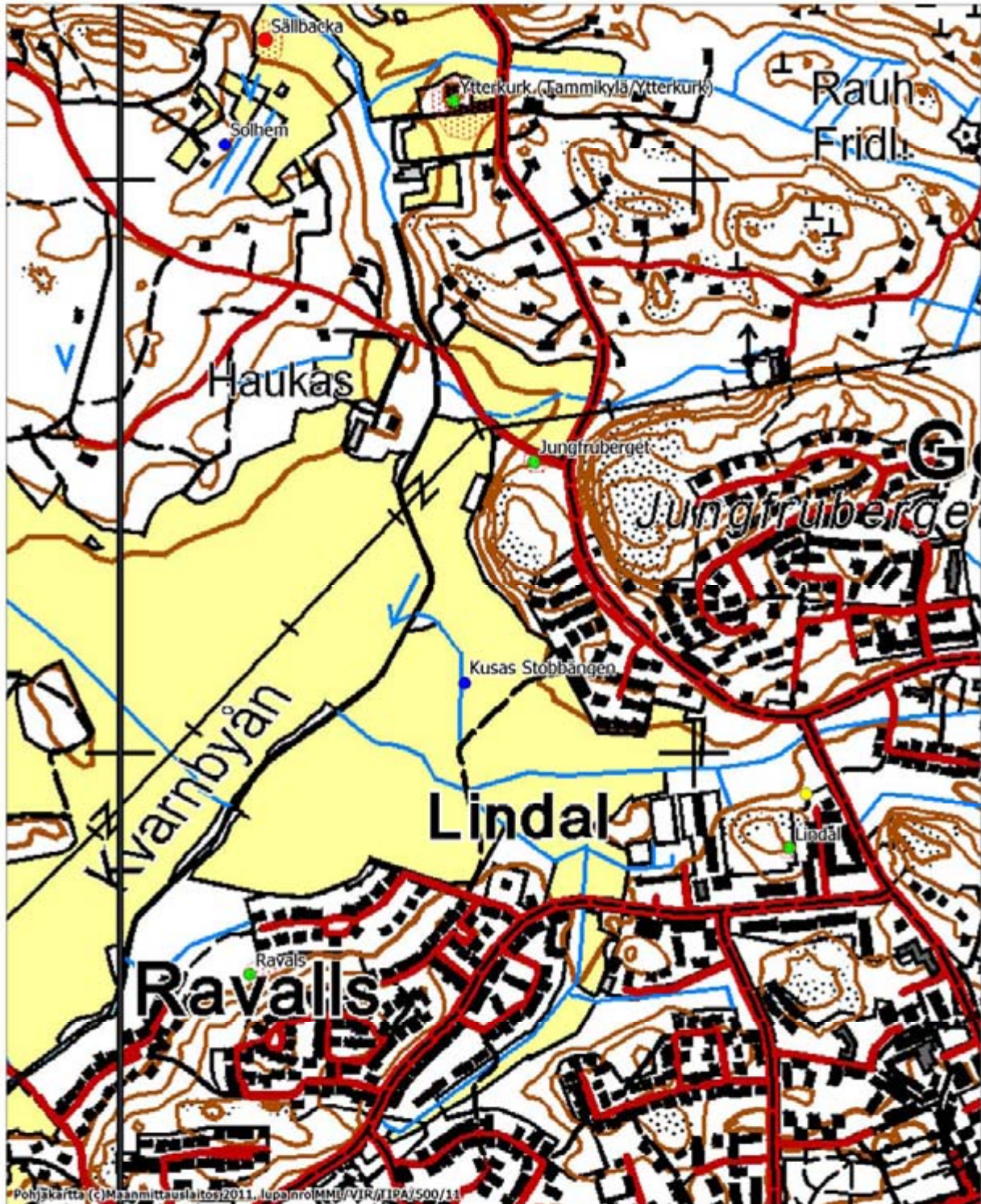
Poikkikirves (KM 4835) löytynyt noin 2 km Överbyn Kusaksen talosta pohjoiseen, poikkikirves (KM 5365) noin 600 m Humaljärven joesta. Tarkkaa löytöpaikkaa ei tiedetä.

Lindalin pellot Kvarnbyån itäpuolella tarkastettiin vuoden 2009 inventoinnissa. Hiekkaisempaa savi-peltoa oli pohjoisilla ja itäisillä niemekkeillä. Myös kivikautiset saarekkeet korkeudella 20 m mpy inventoitiin. Tarkastuksessa ei havaittu merkkejä kiinteästä muinaisjäänöksestä.

Alueen pellot olivat kiinni. Kohdetta ei tarkastettu vuoden 2011 inventoinnissa.

Kirkkonummi Kusas Stobbängen [1000003739]
peruskarttaote, mk 1:10 000

ETRS-TM35FIN p:6665033, i:351458



Pohjakaartta (c) Maanmittauslaitos 2011, lupanro MML/VIR/119A/500/11

MK 1:10000

ETRS-TM35FIN p:6663534, i:353158

Brudberg [1000003751]

Laji: irtolöytö
Muinaisjäännöstyyppi: löytöpaikat
Alatyyppi: -

Ajoitus: kivikautinen
Ajoitustarkenne: -

Rauhoitusluokka: -
Tarkastusaika: -

Kiinteistötiedot: 257-496-5-390

Koordinaatit muinaisjäänösrekisteristä:

P: 6668433 I: 355008
P (YKJ): 6671234 I (YKJ): 3355119
Lat (ETRS89/WGS84): 60,12712194° Lon (ETRS89/WGS84): 24,39006508°
Lat (ETRS89/WGS84): 60° 7,6273' Lon (ETRS89/WGS84): 24° 23,4039'
Lat (ETRS89/WGS84): 60° 7' 37,6390" Lon (ETRS89/WGS84): 24° 23' 24,2343"
Z/m.mpy alin: 20,00 Z/m.mpy ylin: 25,00

Etäisyystieto: Kirkkonummen kirkosta 2,7 km länsiluoteeseen
Peruskartta: 2032 08 KIRKKONUMMI (1:20 000), L4113 SIUNTIO - SJUNDEÅ (1:25 000)

Tutkimushistoria: 1922 Europaeus julkaisu
1963 Lehtosalo inventointi
2009 Kouki, Lahelma & Latvakoski inventointi

Aiemmat löydöt: KM 5076 kaksoistaltta

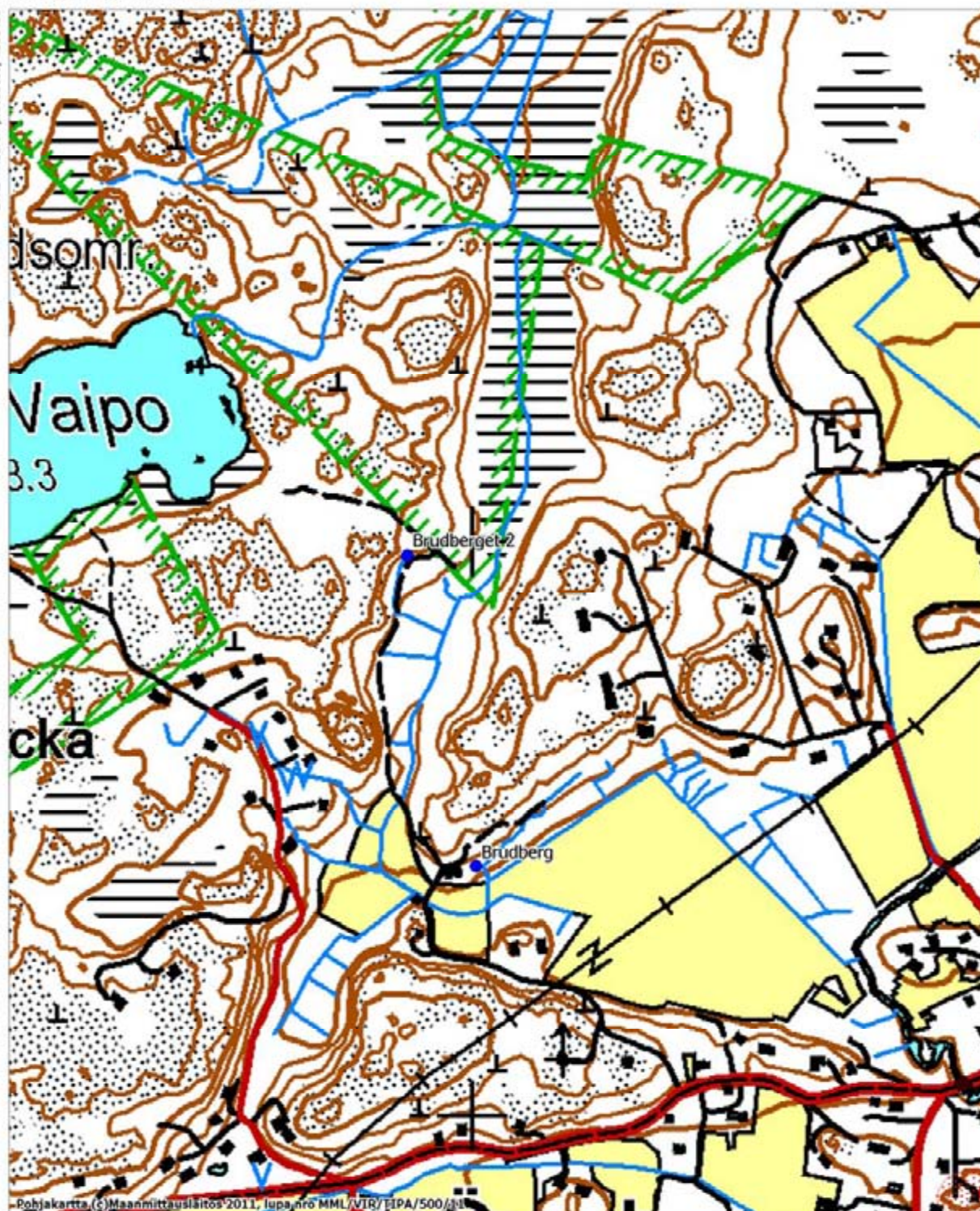
Kuvaus muinaisjäänösrekisteristä:

Kaksoistaltan (KM 5076) on löytynyt Överbystä, Brudbergin tilalle kuuluvasta pellosta (Hållkärrsåker). Paikalla on etelään viettävä hiekkainen peltorinne, jonka korkeus on noin 20–25 m mpy. Viljelysten takia paikkaa ei tutkittu tarkemmin vuoden 1963 inventoinnissa. Vuoden 2009 inventoinnissa ilmeni, että löytöpaikan rinteelle on rakennettu uudisrakennus. Lähistöllä ei havaittu mitään kiinteään muinaisjäänökseen viittaavaa, vaikka vesistö- ja korkeuskäyrien mukaan kohde on potentiaalinen asuinpaikka.

Kohdetta ei tarkastettu vuoden 2011 inventoinnissa.

Kirkkonummi Brudberg [1000003751]ja Brudberget 2 [1000015247]
peruskarttaote, mk 1:10 000

ETRS-TM35FIN p:6663533, i:35158



Pohjakartta (c)Maanmittauslaitos 2011, lupa nro MML/VIR/TIPA/500/31

MK 1:10000

ETRS-TM35FIN p:6663534, i:353158

Kappalaisen virkatalo [1000003822]

Laji: irtolöytö
Muinaisjäännöstyyppi: löytöpaikat
Alatyyppi: -

Ajoitus: kivikautinen
Ajoitustarkenne: -

Rauhoitusluokka: -
Tarkastusaika: -

Kiinteistötiedot: 257-418-3-58

Koordinaatit muinaisjäännösrekisteristä:

P: 6668010 I: 357731

P (YKJ): 6670810 I (YKJ): 3357844

Lat (ETRS89/WGS84): 60,12428397° Lon (ETRS89/WGS84): 24,43931777°

Lat (ETRS89/WGS84): 60° 7,4570' Lon (ETRS89/WGS84): 24° 26,3591'

Lat (ETRS89/WGS84): 60° 7' 27,4223" Lon (ETRS89/WGS84): 24° 26' 21,5440"

Z/m.mpy alin: Z/m.mpy ylin: 10,00

Etäisyystieto: Kirkkonummen kirkosta 320 m itäkaakkoon

Peruskartta: 2032 08 KIRKKONUMMI (1:20 000), L4131 ESPOO - ESBO (1:25 000)

Tutkimushistoria: 1997 Mika Sarkkinen inventointi

Aiemmat löydöt: KM 6465:8 Bit av slipsten

Kuvaus muinaisjäännösrekisteristä:

Pienen hioinkiven kappale (KM 6465:8) on löydetty Finnsbackan kappalaisen virkatalon maalta noin 50 m kirkosta etelään. Paikan alavuudesta (alle 10 m mpy) päätellen irtolöytö.

Kohde on nykyisin parkkipaikka-aluetta. Kohdetta ei tarkastettu vuoden 2011 inventoinnissa.

Kirkkonummi Kappalaisen virkatalo [1000003822]
peruskarttaote, mk 1:10 000

ETRS-TM35FIN p:6663534, i:353158



MK 1:10000

ETRS-TM35FIN p:6663534, i:353158

Solhem [100003871]

Laji: irtolöytö
Muinaisjäänöstyyppi: löytöpaikat
Alatyyppi: -

Ajoitus: kivistä
Ajoitustarkenne: Nuorakeraamisen kulttuurin vasarakirveen katkelma n. 2800–2300 eKr.

Rauhoitusluokka: -
Tarkastusaika: -

Kiinteistötiedot: 257-450-3-51

Koordinaatit muinaisjäänösrekisteristä:

P: 6670062 I: 356182
P (YKJ): 6672863 I (YKJ): 3356294
Lat (ETRS89/WGS84): 60,14214848° Lon (ETRS89/WGS84): 24,41002353°
Lat (ETRS89/WGS84): 60° 8,5289' Lon (ETRS89/WGS84): 24° 24,6014'
Lat (ETRS89/WGS84): 60° 8' 31,7345" Lon (ETRS89/WGS84): 24° 24' 36,0847"
Z/m.mpy alin: 30,00 Z/m.mpy ylin:

Etäisyystieto: Kirkkonummen kirkosta 2,3 km pohjoisluoteeseen
Peruskartta: 2032 09 VITTRÄSK (1:20 000), L4131 ESPOO-ESBO (1:25 000)

Tutkimushistoria: 1963 Lehtosalo inventointi
2009 Kouki, Lahelma & Latvakoski inventointi
Aiemmat löydöt: KM 10984:1 Venekirveen puolikas

Kuvaus muinaisjäänösrekisteristä:

Vasarakirveen teräkatkelma (KM 10984) on löydetty Sällbackan kampakeraamisen asuinpaikan viereiseltä tontilta, noin 150 m asuinpaikalta lounaaseen. Ylänteen reunalla oleva pieni harjanne, jonka rinteet viettävät jyrkemmin kaakkoon ja koilliseen. Pihamaa-alueetta. Esine mainitaan löydetyksi suuren laakahioinkiven päältä. Mahdollinen asuinpaikka.

Inventointi 2011:

Kohteesta ei uusia havaintoja. Alueen pellot olivat kiinni eikä paikalla ollut muitakaan mahdollisia uusiin havaintoihin.

Kirkkonummi Solhem [1000003871]
peruskarttaote, mk 1:10 000

ETRS-TM35FIN p:6665833, i:351458



Pohjakaartta (c)Maanmittauslaitos,2011-12 lupainfoMML/VIR/TIPA/500/11

MK 1:10000

ETRS-TM35FIN p:6663534, i:353158

Kvarnby [1000003893]

Laji: irtolöytö
Muinaisjäänöstyyppi: löytöpaikat
Alatyyppi: -
Ajoitus: kivikautinen
Ajoitustarkenne: Korkeuden perusteella mesoliittinen
Rauhoitusluokka: -
Tarkastusaika: 25.10. 2011
Kiinteistötiedot: - (sijainti ei yksiselitteinen)

Todennäköisesti virheelliset koordinaatit muinaisjäänösrekisteristä:

P: 6670678 I: 354489
P (YKJ): 6673479 I (YKJ): 3354600
Lat (ETRS89/WGS84): 60,14707455° Lon (ETRS89/WGS84): 24,37913195°
Lat (ETRS89/WGS84): 60° 8,8245' Lon (ETRS89/WGS84): 24° 22,7479'
Lat (ETRS89/WGS84): 60° 8' 49,4684" Lon (ETRS89/WGS84): 24° 22' 44,8750"
Z/m.mpy alin: 35,00 Z/m.mpy ylin:

Etäisyystieto: Kirkkonummen kirkosta 4,3 km luoteeseen
Peruskartta: 2032 09 VITTRÄSK (1:20 000), L4113 SIUNTIO–SJUNDEÅ (1:25 000)

Tutkimushistoria: 2009 Kouki, Lahelma & Latvakoski inventointi

Aiemmat löydöt: KM 22176 Kvartsi-iskos (ruusukvartsia)

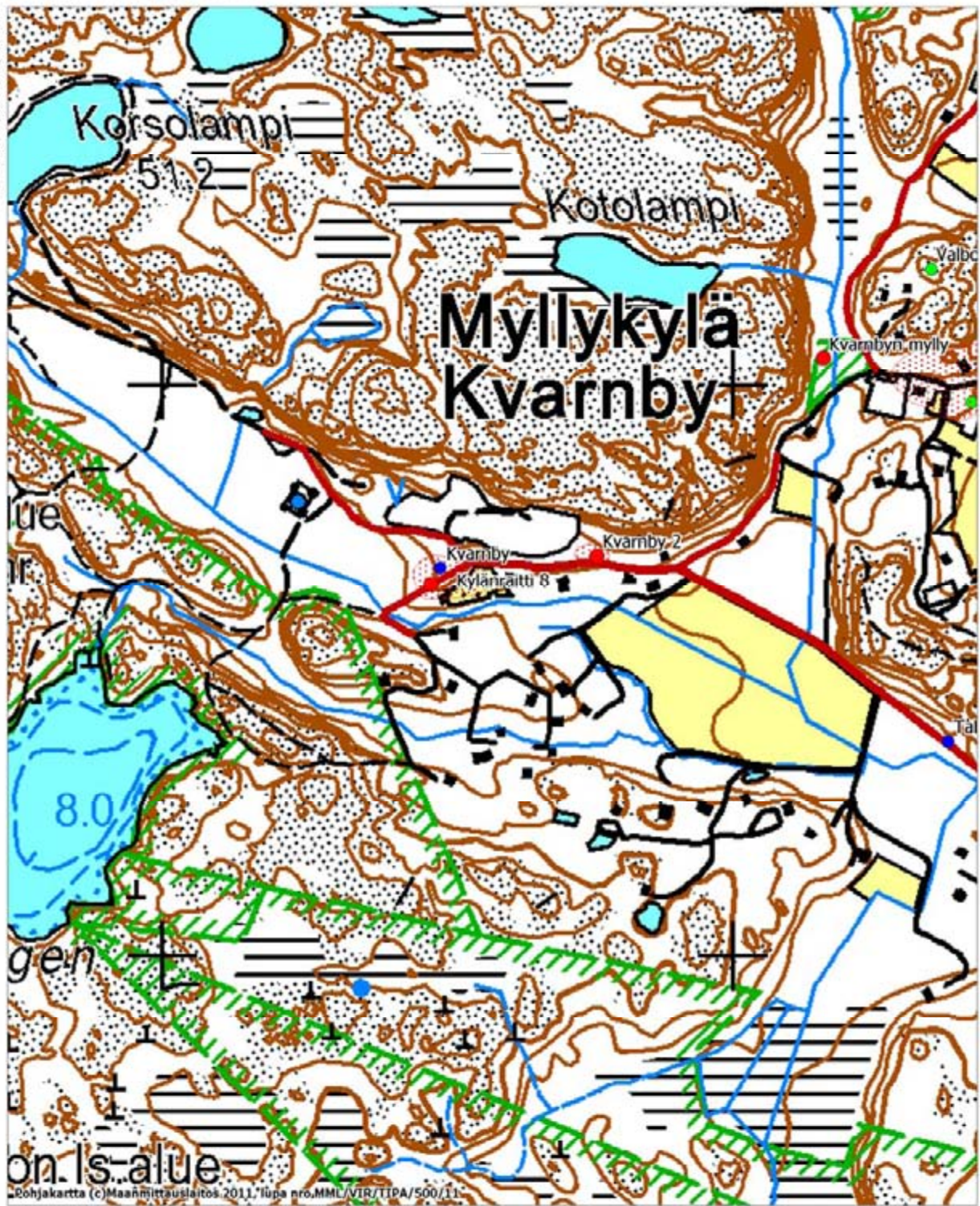
Kuvaus muinaisjäänösrekisteristä:

Ruusukvartsi-iskoksen (KM 22176) löytöpaikka sijaitsee Myllykylässä, Enberginkujan länsipuolella. Iskos on löytynyt hiekkakuopasta maan pinnalta. Vuoden 2009 inventoinnissa ei havaittu mitään kiinteään muinaisjäänökseen viittaavaa. Ympäristö vaikutti kuitenkin kivikautiselle asuinpaikalle otolliselta hiekkamaalta.

2011 inventointi:

Vuoden 2009 inventoinnissa paikalta ei löydetty muinaisjäänökseen viittaavaa. Muinaisjäänösrekisterin mukaan vuonna 1983 lahjoituksena saadun ruusukvartsi-iskoksen (KM 22176) sijainti on merkitty heti Ky-länraitti 8:n pohjoispuolelle. Kyseinen löytöpaikka kulkee nimellä Kvarnby. Kohteen koordinaattien antama sijainti ei kuitenkaan täsmää Kvarnbyn kohdekuvauksen kanssa. Kyseessä on todennäköisesti virheelliset koordinaatit. Kohdekuvauksen perusteella löytöpaikka on sijainnut Enbergin kujan länsipuolella. Kyseinen kuja sijaitsee noin 200–400 m kohteen koordinaattien ilmoittamasta paikasta etelään. Kvarnbyn löytöpaikka sijaitsee mahdollisesti heti Enbergin tien pohjoispäässä (mahdollisen löytöpaikan ETRS-TM35FIN – tasokoordinaatit P: 6670526, I: 354459). Ainakin paikalla on sijainnut pienialainen sorakuoppa, joka on nykyisin kasvanut reunoiltaan umpeen ja pohjalle on ajettu kivimurskettä.

ETRS-TM35FIN p:6665633, i:351458



Peruskartta (c) Maanmittauslaitos 2011. Lupa nro. MML/VIR/TIPA/500/11

MK 1:10000

ETRS-TM35FIN p:6663534, i:351358

Storkärr [1000015240]

Laji: irtolöytö
Muinaisjäännöstyyppi: löytöpaikat
Alatyyppi: -

Ajoitus: kivikautinen
Ajoitustarkenne: -

Rauhoitusluokka: -
Tarkastusaika: -

Kiinteistötiedot: 257-435-1-70

Koordinaatit muinaisjäänösrekisteristä:

P: 6670573 I: 357382

P (YKJ): 6673374 I (YKJ): 3357494

Lat (ETRS89/WGS84): 60,14715268° Lon (ETRS89/WGS84): 24,43125086°

Lat (ETRS89/WGS84): 60° 8,8292' Lon (ETRS89/WGS84): 24° 25,8751'

Lat (ETRS89/WGS84): 60° 8' 49,7497" Lon (ETRS89/WGS84): 24° 25' 52,5031"

Z/m.mpy alin: 35,00 Z/m.mpy ylin:

Etäisyystieto: Kirkkonummen kirkosta 2,5 km pohjoiseen

Peruskartta: 2032 09 Vitträsk (1:20 000) ja L4131 ESPOO – ESBO (1:25 000)

Tutkimushistoria: 2009 Kouki, Lahelma & Latvakoski inventointi

Aiemmat löydöt: KM 38140 Kvartsi-iskoksia

Kuvaus muinaisjäänösrekisteristä:

Kohde sijaitsee valtatie 8:n ja Kalajoen kunnanrajan leikkauspisteessä 2,1 kilometriä itään laajan Mäkikangas-nimisen kallioisen kankaan koillisreunassa, korkeimmalta kohdalta noin 200 m etelään. Röykkiö on soikea, kooltaan noin 3 x 4 m ja korkeutta sillä on noin 30 cm. Kivet ovat pään kokoisia kookkaampia, halkaisijaltaan 30–40 cm. Röykkiötä on pengottu.

Röykkiöstä noin 100 m länteen on kalliroleikkauksen suojaamalla alatasanteella kvartsijuoni, jota näyttäisi käytetyn louhospaikkana. Kohdetta voidaan varauksin pitää tarkemmin ajoittamattomana kvartsinhan-kintapaikkana

2011 inventointi:

Kohdetta ei tarkistettu vuoden 2011 inventoinnissa.

Kirkkonummi Storkärr [1000015240]
peruskarttaote, mk 1:10 000

ETRS-TM35FIN p:6665633, i:351458



MK 1:10000

ETRS-TM35FIN p:6663534, i:353158

Brudberget 2 [1000015247]

Laji: irtolöytö
Muinaisjäänöstyyppi: löytöpaikat
Alatyyppi: -

Ajoitus: kivikautinen
Ajoitustarkenne: -

Rauhoitusluokka: -
Tarkastusaika: -

Kiinteistötiedot: 257-496-5-390

Koordinaatit muinaisjäänösrekisteristä:

P: 6668975 I: 354888

P (YKJ): 6671776 I (YKJ): 3354999

Lat (ETRS89/WGS84): 60,13194099° Lon (ETRS89/WGS84): 24,38752208°

Lat (ETRS89/WGS84): 60° 7,9165' Lon (ETRS89/WGS84): 24° 23,2513'

Lat (ETRS89/WGS84): 60° 7' 54,9875" Lon (ETRS89/WGS84): 24° 23' 15,0795"

Z/m.mpy alin: 35,00 Z/m.mpy ylin:

Etäisyystieto: Kirkkonummen kirkosta 3 km länsiluoteeseen

Peruskartta: 2432 02 YPPÄRI (1:20 000), Q4242 YPPÄRI (1:25 000)

Tutkimushistoria: 2009 Kouki, Lahelma & Latvakoski inventointi

Aiemmat löydöt: KM 38127 Kvartsi-iskos

Kuvaus muinaisjäänösrekisteristä:

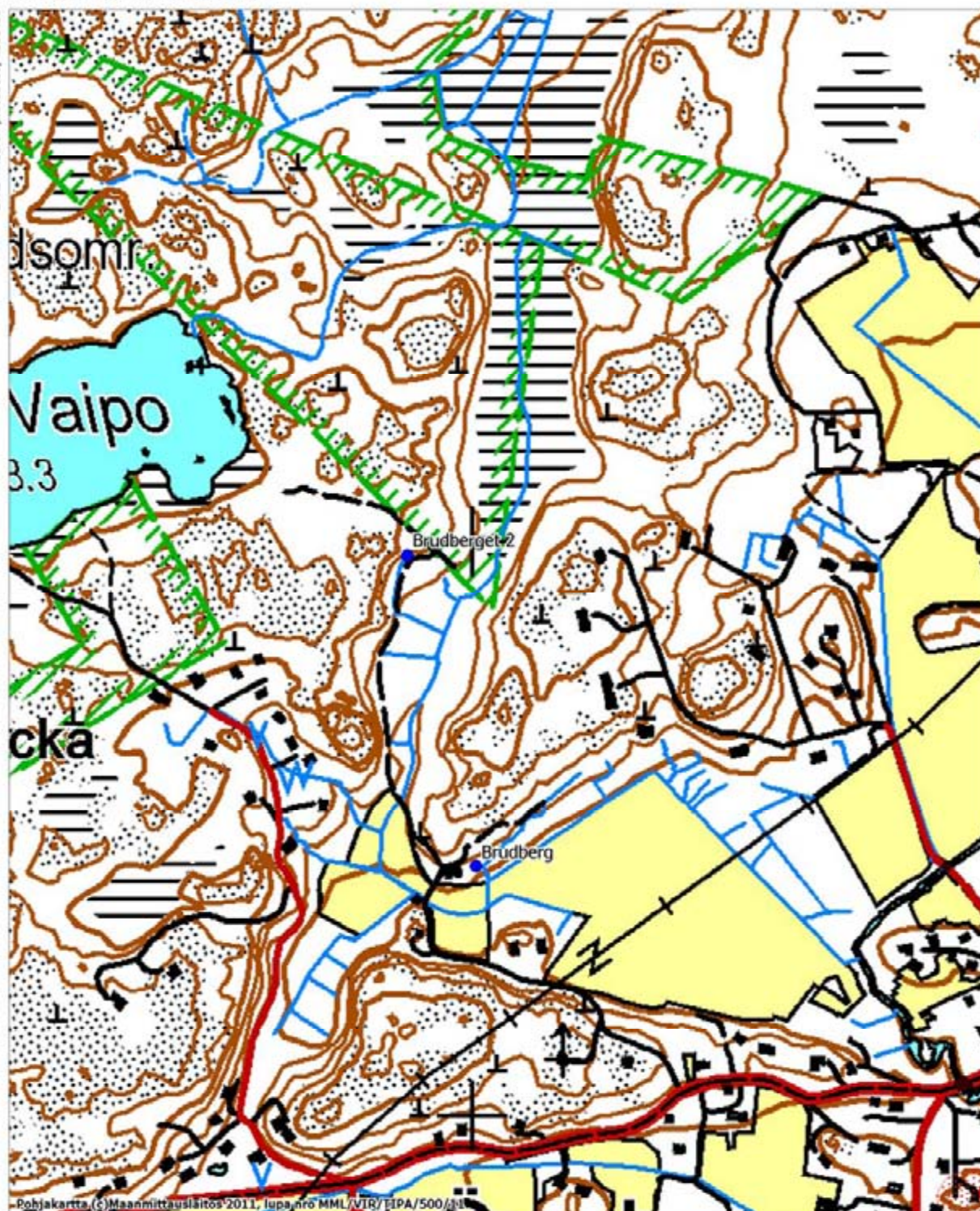
Kvartsi-iskos (KM 38127) on löytynyt Brudbergetin peltoalueen pohjoispäästä, noin 50 m Meikon luonnon-suojelualueesta etelään ja noin 350 m Brudbergetin huipulta pohjoiseen, lähes umpeenkasvaneesta maa-leikkauksesta. Maaperä on kivistä hiekkamoreenia, jonka taustalla on kallio. Ympäristössä kasvaa sekametsää.

2011 inventointi:

Kohdetta ei tarkastettu vuoden 2011 inventoinnissa.

Kirkkonummi Brudberg [1000003751]ja Brudberget 2 [1000015247]
peruskarttaote, mk 1:10 000

ETRS-TM35FIN p:6663533, i:351458



Pohjakartta (c)Maanmittauslaitos 2011, lupa nro MML/VIR/TIPA/500/31

MK 1:10000

ETRS-TM35FIN p:6663534, i:353158

Kolsarby [1000019608]

Laji: irtolöytö
Muinaisjäännöstyyppi: löytöpaikat
Alatyypit: -
Ajoitus: kivikautinen/pronssikautinen
Ajoitustarkenne: -

Rauhoitusluokka: -
Tarkastusaika: 14.10. 2011

Kiinteistötiedot: 257-477-4-114

Kohteen koordinaatit Lehtosalon (1963: 75) kuvauksen perusteella:

P (YKJ): 6668725, I (YKJ): 3357508

P (ETRS-TM35FIN): 6665925, I (ETRS-TM35FIN): 357396

P/Lat (ETRS89/WGS84): 60.10546543
60° 6.328'
60° 6' 19.676"

I/Lon (ETRS89/WGS84): 24.43475123
24° 26.085'
24° 26' 5.104"

Z/m.mpy alin: 15 m mpy

Etäisyystieto: Kirkkonummen kirkosta 2,2 km etelälounaaseen

Peruskartta: 20 3208 KIRKKONUMMI (1:20 000), K4131 ESPOO - ESBO (1:25 000)

Tutkimushistoria: 1963 Lehtosalon inventointi
Aiemmat löydöt: Kirkkonummen museo, suoraselkäinen reikäkirves ilman varsiputkea

Lehtosalon (1963:75) mukaan reikäkirves on löytynyt noin 200 m Kolsarbyn talosta länteen. Kirves on löytynyt etelään viettävän pellon yläreunasta noin 15–17 m mpy korkeudelta.

2011 inventointi:

Inventoitaessa pellot ja niityt olivat kiinni, eikä metsän puolelle tehdyistä koekuopista löydetty mitään esihistorialliseen asutukseen viittaavaa. Kirveen on löytänyt nykyisen tilan omistajan isoisä.

Kirkkonummi Kolsarby [1000019608]
peruskarttaote, mk 1:10 000

ETRS-TM35FIN p:6663534, i:353158



Pohjakaartta (c)Maanmittauslaitos:2011, lupa nro:MML/VIR/TIPA/500/11

MK 1:10000

ETRS-TM35FIN p:6663534, i:353158

6.4 Uudet esihistorialliset irtolöytökohteet

Långskär [1000019609]

Laji: irtolöytö
Muinaisjäännöstyyppe: löytöpaikat
Alatyyppi: -

Ajoitus: kivikautinen
Ajoitustarkenne: -

Rauhoitusluokka: -
Tarkastusaika: 14.10.2011

Kiinteistötiedot: 257-477-4-42

Koordinaatit (GPS, ±5 m):

P (YKJ): 6668975 I (YKJ): 354888
P (ETRS-TM35FIN): 6666106, I (ETRS-TM35FIN): 356786

P/Lat (ETRS89/WGS84): 60.10687929
60° 6.413'
60° 6' 24.765"
I/Lon (ETRS89/WGS84): 24.42365938
24° 25.42'
24° 25' 25.174"

Z/m.mpy alin: 20 m mpy

Etäisyystieto: Kirkkonummen kirkosta 2,2 km luoteeseen
Peruskartta: 2032 08 KIRKKONUMMI (1:20 000), L4131 ESPOO – ESBO (1:25 000)

Löydöt: KM 39024 Kvartsi-iskos

2011 inventointi:

Kohde sijaitsee Kolsarbyn kivikauden lopun asuinpaikasta 500 pohjoiseen. Långskär-nimisen peltoalueen pohjoisreunalla kallioisten mäkien välissä on sijainnut pieni muinainen lahdelma (noin 20 m mpy), jonka keskellä on ollut pieni kalliainen niemke. Tämän kallioiden niemekkeen takana sijaitsee hiekkainen kumpare, jolta löydettiin yhdestä koepistosta yksi kvartsi-iskos. Paikalle tehtiin useita koepistoja, mutta paikalta ei havaittu muita merkkejä ihmistoiminnasta.

Maaperä on paikalla hienoa kivetöntä hiekkaa. Paikalla kasvaa nykyisin kuusivaltaista sekametsää.

Kirkkonummi Långskär [1000019609]
peruskarttaote, mk 1:10 000

ETRS-TM35FIN p:6665633, i:351458



Pohjakaartta © Maanmittauslaitos, 2014. Tupa nro MML/VIR/41PA/500/11

MK 1:10000

ETRS-TM35FIN p:6663534, i:353158

6.5 Tarkastamaton mahdollinen esihistoriallinen muinaisjäännöskohde

Valborgsbacken [1000019610]

Laji: mahdollinen muinaisjäännös
Muinaisjäännöstyyppi: kivrakenteet
Alatyyppi: röykkiöt (1 kpl)

Ajoitus: -
Ajoitustarkenne: -

Rauhoitusluokka: -
Tarkastusaika: -

Kiinteistötiedot: 257-450-2-98

Ilmoitettu sijainti:

P (ETRS-TM35FIN): 6671202.274 I (ETRS-TM35FIN): 355349.143
P (YKJ): 6674003.968 I (YKJ): 3355459.837
Lat (ETRS89/WGS84): 60.15208333 Lon (ETRS89/WGS84): 24.39423333
Lat (ETRS89/WGS84): 60° 9.125' Lon (ETRS89/WGS84): 24° 23.654'
Lat (ETRS89/WGS84): 60° 9' 7.5" Lon (ETRS89/WGS84): 24° 23' 39.24"

Z/m.mpy alin: 30,00

Etäisyystieto: Kirkkonummen kirkosta 3,9 km luoteeseen.

Peruskartta: 2032 09 VITTRÄSK (1:20 000), L4113 SIUNTIO–SJUNDEÅ (1:25 000)

Tutkimushistoria: -

Inventointi 2011:

Kari Nihtilä ilmoitti kohteen kenttätyövaiheen päätyttyä Kirkkonummen kulttuurisihteerin Maaret Elorannan välityksellä. Ilmoittaja on maanomistaja. Kohdetta ei ole tarkastettu maastossa.

Kirkkonummi Valborgsbacken [1000019610]
peruskarttaote, mk 1:10 000

ETRS-TM35FIN p:6665633, i:351458



MK 1:10000

ETRS-TM35FIN p:6663534, i:353158

7. Historialliset muinaisjännökset

Muinaisjännösrekisterissä oli ennen inventointia 11 historiallisen ajan kohdetta, joista seitsemän oli mahdollisia kyläpaikkoja. Muut aiemmin maastossa tarkastettua kohdetta olivat kaksi kylätonttia, kirkon kiviaita ja yksi vetokannas.

Historiallisten kylätonttien paikallistamisessa käytettiin apuna Helsingin yliopiston arkeologian oppiaineessa koottuja tietoja 1560-luvun kyläasutuksesta (mm. paikkatieto, kylien eri nimet ja talomäärät) ja myllynpaikoista. Lisäksi apuna käytettiin ”Kuninkaan kartastoa” 1776–1805 (Alanen & Kepsu 1989). Osa kylätonteista oli vietyä jo Veli-Pekka Suhosen toimesta muinaisjännösrekisteriin mahdollisina muinaisjännönsinä (ei tarkastettu maastossa) perustuen Samuel Broteruksen 1704 tekemään karttaan. Näitä kohteita ovat 1) Mattby, Knåpsby, 2) Grundträsk I, 3) Grundträsk II, 4) Kuritas, 5) Smedsedje, 6) Strömsby, Skräddarby ja 7) Strömsby.

Kylätontteja tutkimusalueella on yhteensä ainakin 21. Näistä ainoastaan Munkinmäki (Munkkulla) [1000007307] ja Strömsby (Skräddarby/ Ström) [1000012905] olivat aiemmin maastossa tarkastettuja. Näistä 21 kohteesta tarkastettiin kaikki muut, paitsi Kantvikin kylätontti, joka on nykyisin tehdasalueena ja oletettavasti täysin tuhoutunut.

Kylä	Taloluku 1560	Tuhoutunut	Kohteena inventoinnissa
Kantvik	2	x	
Strömsby	3		x
Skräddarby*	2		x
Edis	2		x
Smedsedje	–		x
Mattby	3		x
Grundträsk	2		x
Kuritas	1		x
Hällnäs	1		x
Getberg	2		x
Kolsarby	3		x
Broböle	1		x
Munkkulla	2		x
Finnby	1		x
Överby	10		x
Lillöverby	4		x
Prestegården	1		x
Gesterby	3		x
Tammikylä	1		x
Ingels	2		x
Kvarnby	3		x

* 1300-luvun asutus, autioitunut 1600-luvulla

Tutkimusalueen kylätontit, taloluvut 1560-luvulla (HY, arkeologin oppiaineen tietokannan mukaan) ja todennäköisesti tuhoutuneet kohteet.

Kylätonttien lisäksi tutkimusalueen aiemmin tunnettuja historiallisen ajan kohteita ovat Kirkkonummen kirkon kiviaita [257500001] ja vetokannas Edet [1000013989]. Inventoinnissa käytiin läpi ”Kuninkaan kartastoon” (1776–1805) merkityt myllynpaikat. Näistä ainoastaan Ytterkurkin mylly oli vielä tavoitettavissa maastossa. Muut kohteet ovat mm. rajamerkkejä, jotka tulivat vastaan inventoinnin aikana.

7.1 Historialliset kylätontit

Munkinmäki (Munkkulla) [100007307]

Laji: kiinteä muinaisjäännös
Muinaisjäännöstyyppi: asuinpaikat
Alatyyppi: kylänpaikat
Tarkenne: kylätontti ja kartanonpaikka

Ajoitus: historiallinen, keskiaikainen
Ajoitustarkenne: -

Rauhoitusluokka: 2
Tarkastusaika: -

Kiinteistötiedot: 257-464-8-78

Koordinaatit muinaisjäännösrekisteristä:

P: 6667370 I: 357838

P (YKJ): 6670170 I (YKJ): 3357951

Lat (ETRS89/WGS84): 60,11858029° Lon (ETRS89/WGS84): 24,44168716°

Lat (ETRS89/WGS84): 60° 7,1148' Lon (ETRS89/WGS84): 24° 26,5012'

Lat (ETRS89/WGS84): 60° 7' 6,8890" Lon (ETRS89/WGS84): 24° 26' 30,0738"

Z/m.mpy alin: Z/m.mpy ylin:

Etäisyystieto: Kirkkonummen kirkosta 1 km lounaaseen.

Peruskartta: 2032 08 KIRKKONUMMI (1:20 000), L4131 ESPOO - ESBO (1:25 000)

Tutkimushistoria: 2007 Haggrén, Heinonen & Terävä inventointi
2009 Kouki, Lahelma & Latvakoski inventointi

Kuvaus muinaisjäännösrekisteristä:

Kirkkonummen aseman kaakkoispuolella kohoavalla Munkinmäellä on sijainnut kaksi Munkkullan kylän tilaa, joista toinen, Laggars, kuului 1300-luvulla Paadisten luostarille. Historiallisten karttojen mukaan mäellä, etenkin sen laella ja eteläosassa, on ollut runsaasti rakennuksia. Maastossa nykyisin näkyvät kivijalat ja rakennusten jäännökset liittyvät pääasiassa Munkkullan kartanon rakennuskantaan.

Munkkullan kolmesta talosta kaksi, Bro ja Laggars, kuuluivat vuoteen 1407 asti virolaiselle Padisten sisterssiläisluostarille. On jopa esitetty, että Munkkulla olisi ollut kartanomainen tila, josta käsin luostarin uusmaalaisia tiluksia on hoidettu. Kylän kolme taloa säilyivät 1800-luvun alkuun, jolloin Laggars ja Erlas yhdistettiin.

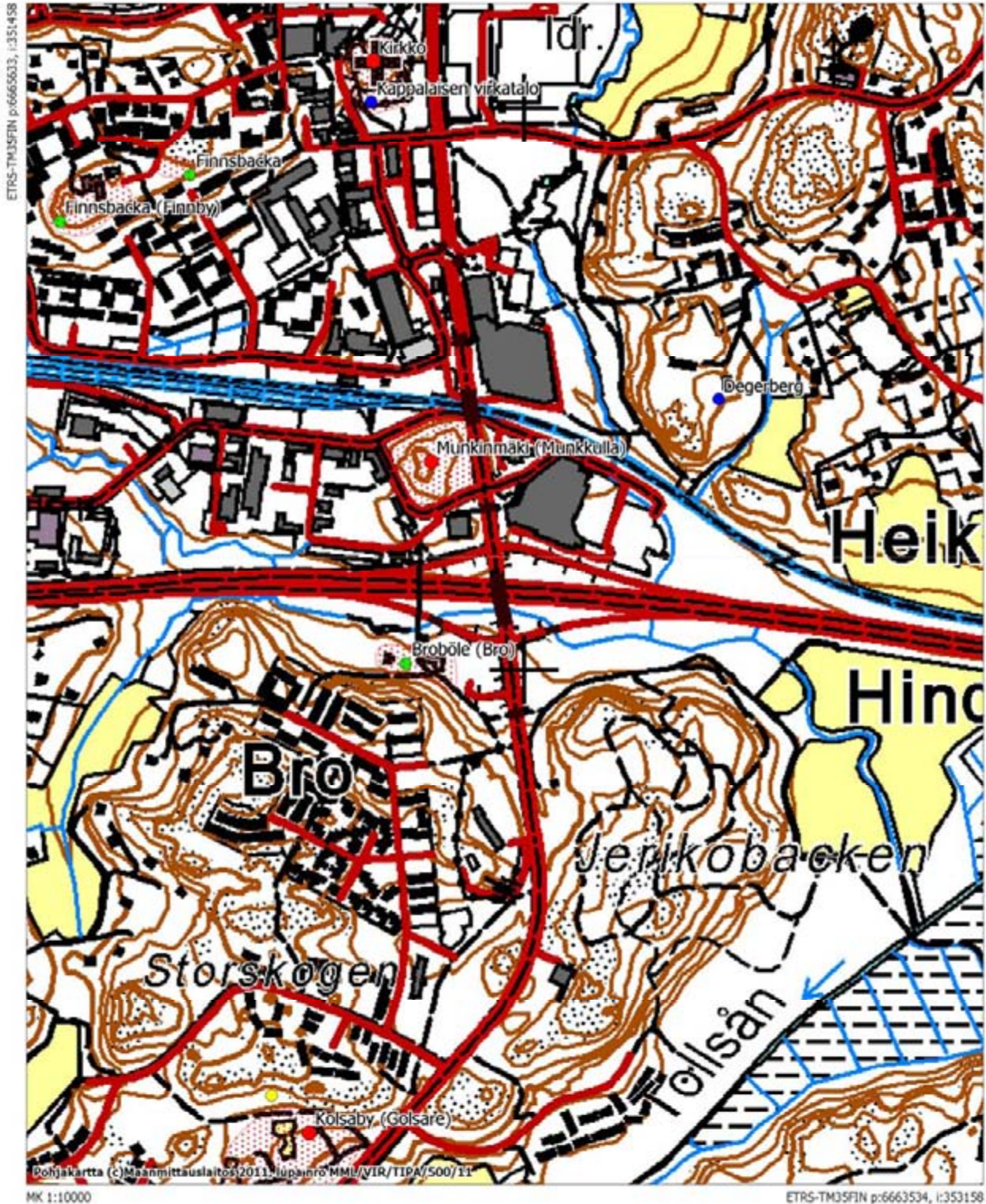
Nämä kaksi kylän taloa sijaitsivat Kirkkonummen keskiaikaisesta kivikirkosta 800 m etelään olevalla mäellä. Kolmas talo, Bro oli puolestaan pitäjän halki kulkeneen nyttemmin maatuneen salmen rannalla. Kylän pohjoisosassa on Stegelbacka (Teilimäki)-niminen mäki, joka on nimensä perusteella vanha mestauspaikka.

Munkkullan mäki, jonka etelärinteessä on ollut Laggarsin ja itärinteessä Erlasin tonttimaa, hallitsee yhä Kirkkonummen keskustan eteläosan maisemaa. Mäellä sijainneiden kahden tilan rakennuksista on jäljellä enää harmaakivikellarin päälle etelärinteeseen rakennettu iso aitta, jonka ympäristössä on tehty maansiirtotöitä. Kallion laella on villiintyneen puutarhan keskellä luultavasti 1900-luvun alusta peräisin olevan asuinrakennuksen kivijalka betoniportainen.

Inventointi 2011:

Kohde on tarkastettu 2007 ja 2009 eikä siellä ole tapahtunut maankäyttöllisiä muutoksia. Kohteen aiempiin tietoihin ei ole lisättävää.

Kirkkonummi Munkinmäki (Munkkulla) [1000007307]
peruskarttaote, mk 1:10 000



Broböle (Bro) [1000019611]

Laji: mahdollinen muinaisjäänös
Muinaisjäänöstyyppi: asuinpaikat
Alatyyppi: kyläpaikat

Ajoitus: historiallinen, keskiaikainen
Ajoitustarkenne: -

Rauhoitusluokka:
Tarkastusaika: 14.10. 2011

Kiinteistötiedot: 257-464-2-64
257-464-2-39
257-464-2-95
257-464-3-78

Koordinaatit kylätietokannasta:

P (ETRS-TM35FIN): 6667010 I (ETRS-TM35FIN): 357792

P (YKJ): 6669810 I (YKJ): 3357904

Lat (ETRS89/WGS84): 60.11533606

60° 6.92'

60° 6' 55.21"

Lon (ETRS89/WGS84): 24.44111705

24° 26.467'

24° 26' 28.021"

Z/m.mpy alin: 5 Z/m.mpy ylin:

Etäisyystieto: Kirkkonummen kirkosta 1,1 km etelään.

Peruskartta: 2032 08 KIRKKONUMMI (1:20 000), L4131 ESPOO - ESBO (1:25 000)

Tutkimushistoria: HY, arkeologian laitos (kylätietokanta, koordinaattitiedot)

Inventointi 2011:

Kohteen sijainti perustuu Helsingin yliopiston arkeologian oppiaineessa kootun kylätietokannan paikannustietoihin. Tietokannan perusteella kylässä on ollut 1560-luvulla yksi talo. Kohde tunnetaan myös nimellä Bro. Myöhemmin kylä sulautui osaksi Munkkullaa. Kohde on ollut Paadisten luostarin omistuksiin (esim. Kerkkonen 1945:13).

Kohde sijaitsee Jorvaksentien (kantatie 51) ja Kirkkonummen-/Upinniementien risteyksen lounaispuolella, oletettavasti nykyisen Puropolun alueella. Nykyisin Puropolun ja Upinniementien väliin jäävällä alueella on täytemaalla tasatulle alueelle rakennettu kylmä polttoaineasema. Kantatie 51:n yli vievän kävelysillan päässä sijaitsee vanha maalaistalo, jonka navetan pihassa toimii käytettyjen autojen kauppa.

Paikalta ei saatu havaintoja vanhasta kyläasuksesta. Vaikka alue on modernin tie- ja asunrakentamisen puristuksissa, osa kohteen kulttuurikerroksista ja rakenteista on saattanut säilyä. Koska kohteesta ei ole saatavilla konkreettisia todisteita muinaisjäänöksen olemassaolosta, kohdetta on toistaiseksi pidettävä ainoastaan mahdollisena muinaisjäänöksenä.

Kohde vaatisi esimerkiksi arkeologisen valvonnan jonkun maankäyttöhankkeen (esim. viemäri tms. työmaa) yhteyteen, jotta tieto kohteen säilyneisyydestä ja sijainnista tarkentuisivat.

Strömsby (Skräddarby/Ström) [1000012905]

Laji: kiinteä muinaisjäänös
Muinaisjäänöstyyppi: asuinpaikat
Alatyyppi: kyläpaikat

Ajoitus: historiallinen, keskiaikainen
Ajoitustaranne: -

Rauhoitusluokka: 2
Tarkastusaika: 19.10. 2011

Kiinteistötiedot: 257-481-1-133
(tien länsipuoli 257-481-1-134)

Koordinaatit muinaisjäänösrekisteristä:

P: 6662912 I: 354584
P (YKJ): 6665710 I (YKJ): 3354695
Lat (ETRS89/WGS84): 60,07744933° Lon (ETRS89/WGS84): 24,38637016°
Lat (ETRS89/WGS84): 60° 4,6470' Lon (ETRS89/WGS84): 24° 23,1822'
Lat (ETRS89/WGS84): 60° 4' 38,8176" Lon (ETRS89/WGS84): 24° 23' 10,9326"
Z/m.mpy alin: 18,00 Z/m.mpy ylin:

Uuninperustus (GPS, ± 4 m, vuoden 2011 inventoinnissa)

P (YKJ): 6665772 I (YKJ): 3354702
P (ETRS-TM35FIN): 6662974, I (ETRS-TM35FIN): 354592

P/Lat (ETRS89/WGS84): 60.07800569
60° 4.68'
60° 4' 40.82"
I/Lon (ETRS89/WGS84): 24.3864636
24° 23.188'
24° 23' 11.269"

Z/m.mpy alin: 12 m mpy

Etäisyystieto: Kirkkonummen kirkosta 6 km lounaaseen.

Peruskartta: 20 3208 KIRKKONUMMI (1:20 000), K4224 INKOO-INGÅ (1:25 000)

Tutkimushistoria: 2007 Haggren, Heinonen & Terävä inventointi
Löydöt: KM 39023 (palanutta savea)

Kuvaus muinaisjäänösrekisteristä:

Skräddarbyn eli Strömin pieni kylä kuului 1300-luvulla pohjoisviolaisen Padisen sisterssiläisluostarin omistukseen. Myöhemmin keskiajalla se siirtyi Viipurin pyhän Katariinan prebendan omistukseen ja 1500-luvun puolivälissä kuningas Kustaa Vaasan omiin tiluksiin. Kylässä oli 1500-luvulla vain kaksi taloa. Molemmat autioituivat viimeistään 1600-luvun alussa, minkä jälkeen Skräddarbyn maat liitettiin viereisen Strömsbyn tiluksiin.

Skräddarby on todennäköisesti sijainnut samalla paikalla kuin Strömsbyn kartanon 1700-luvulla perustettu torppa. Paikka on keskiajalla ollut suojaisan lahden eteläpuolella, länteen viettävällä rinteellä. Vuosina 1944–1956 se oli osa Neuvostoliiton armeijan varikko- ja varastoaluetta, mistä on yhä muistona kolme tyhjilleen jäänyttä varistorakennusta. Aluetta peittää tiheä nuori sekametsä. Tonttimaan halkaisee teollisuusalueelle vievä moderni tie, jonka rakentaminen on tuhonnut osan muinaisjäänösalueesta. Tieleikkauksen

molemmilla puolilla on 1800-luvulle ja 1900-luvun alkupuolelle ajoittuvien rakennusten raunioita (mm. lohkokivistä rakennettuja kivijalkoja ja tiiliuunien perustuksia).

Inventointi 2011:

Kipsitien ja Strömbergintien välisen risteuksen etelä/kaakkoispuolella on osa entisestä tonttimaasta säilyneenä. Paikalla havaittiin 5 m Kipsitien leikkauksesta itään uunin perustuskiveys. Uuninpohja erottuu ruohottuneena noin 2 metriä leveänä kumpuna pohjoiseen viettävässä rinteessä.

Uunin eteläpuolella on tasaisempi alue, johon tehtiin koepisto uunin vierelle. Paikalla oli hiekan ja mullansekaista maata 40 cm syvyydelle, jonka jälkeen maaperä vaihtui puhtaaksi hiekaksi. Mullansekaudessa oli runsaasti palanutta savea, josta vain osa otettiin talteen.

Alue on voimakkaasti muokattua varsinkin rinteiden yläosassa, jossa kulkee todennäköisesti Porkkalan vuokra-ajan (1944–1956) varastoalueeseen liittyvä tielinjaus. Paikalla on säilynyttä aluetta teiden risteuksen kaakkoispuolella pohjoisrinteessä noin 20 x 60 m alueella.

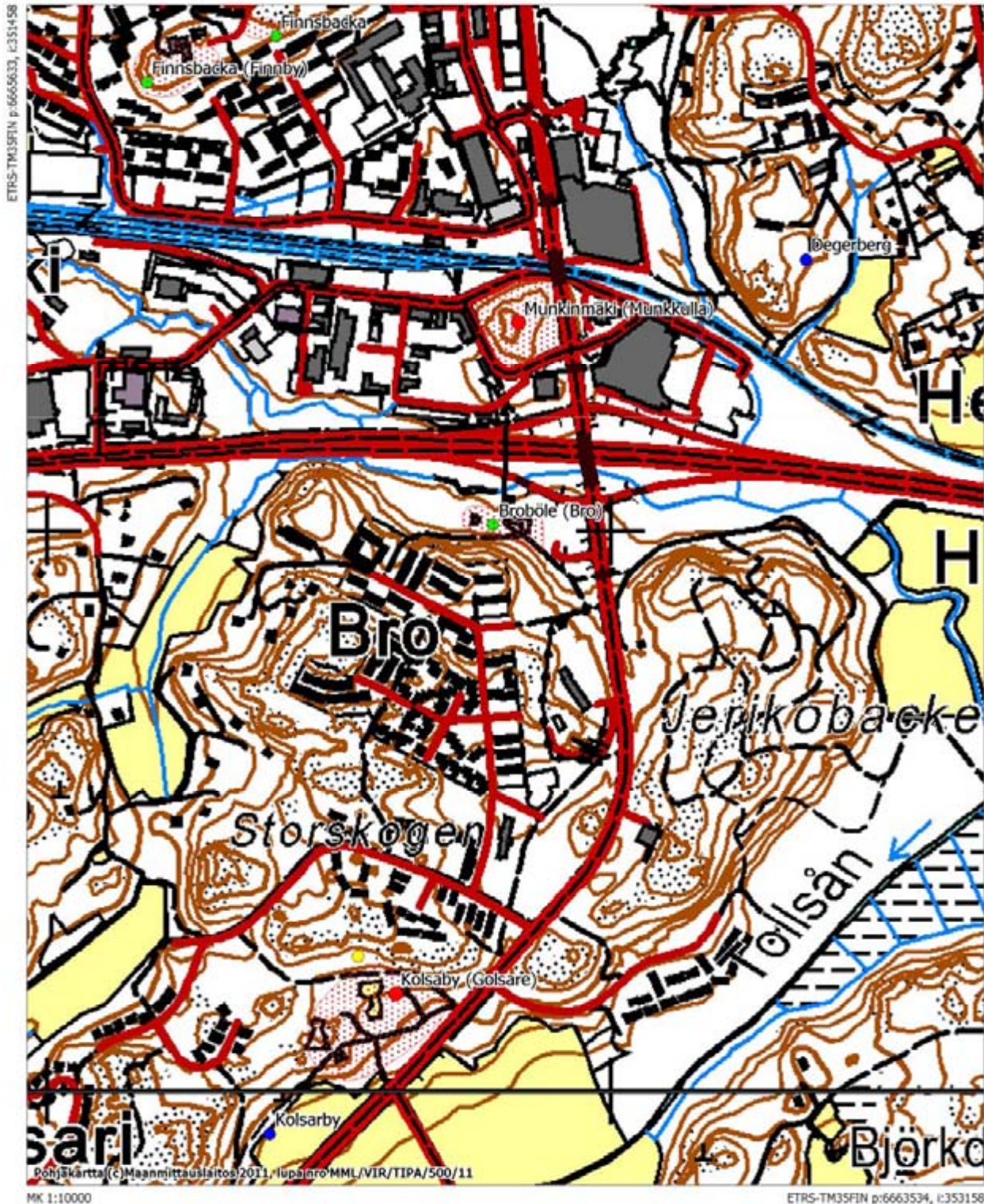


DG2443:1. Niko Anttiroiko kaivamassa koepistoa Strömsbyn (Skräddarby/Ström) autoituneelta kyläpaikalta paikannetun uuninperustuksen vierelle. Uuninperustus ja Nikon ja taaempänä vasemmalla näkyvän koivun välissä. Vasemmalla Kipsitie, ja takaoikealla Strömsbyntien ja Kipsitien risteys. Kuvattuna kohti W-NW. Kuva Museovirasto/Mökkönen 19.10. 2011.



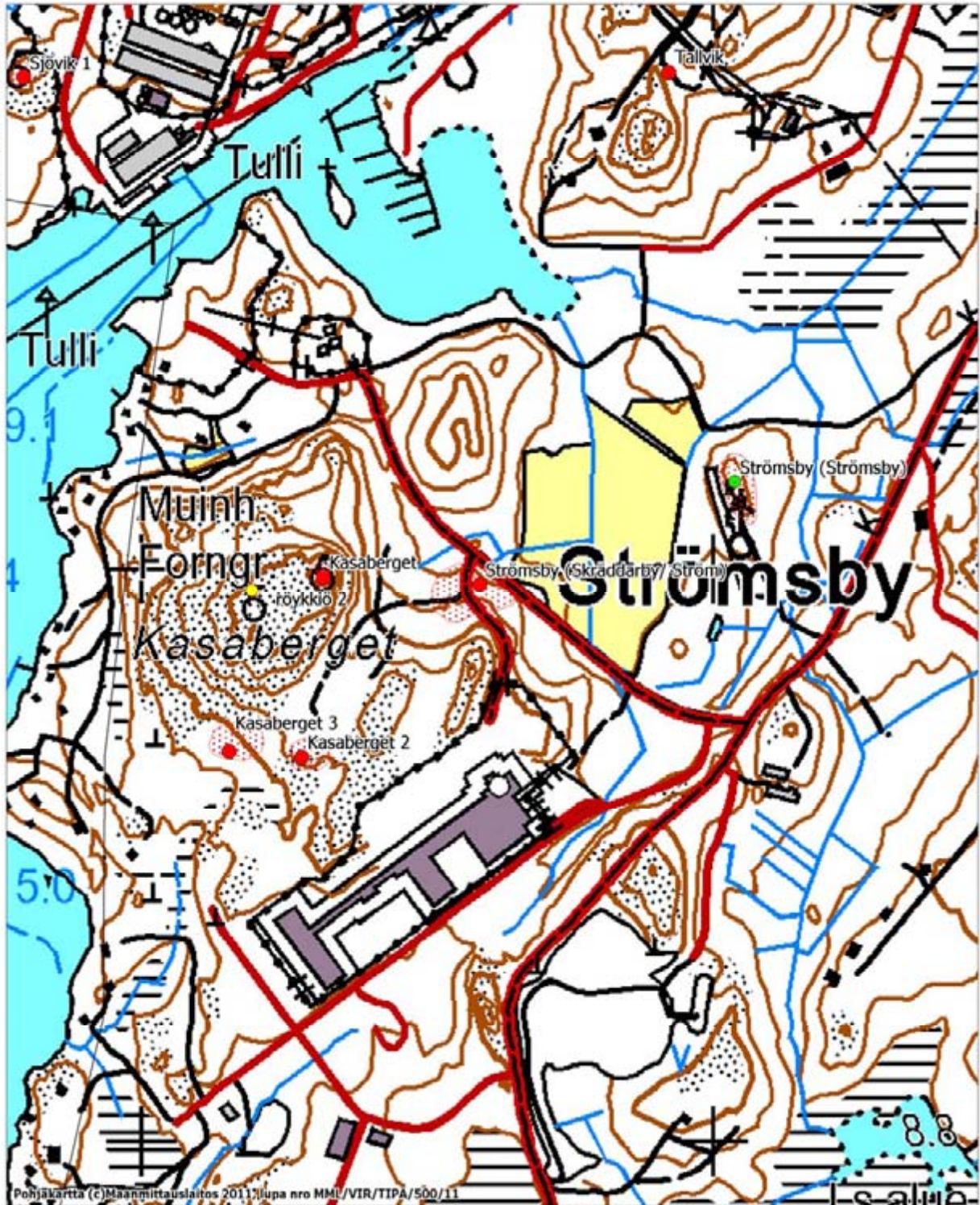
DG2443:2. Strömsbyn (Skräddarby/Ström) autoituneen kyläpaikan säilynyttä osaa Kipsitien ja Strömsbyntien risteuksen kaakkoispuolella, pohjoiseen viettävässä rinteessä. Kipsitie jää kuvassa oikealle. Kuvattu kohti S. kuva Museovirasto/Mökkönen 19.10.2011.

Kirkkonummi Broböle (Bro) [1000019611]
peruskarttaote, mk 1:10 000



Kirkkonummi Strömsby (Skräddarby/ Ström) [1000012905]
peruskarttaote, mk 1:10 000

ETRS-TM35FIN p:6665633, i:353158



Strömsby, Skräddarby [1000010789]

Laji: ei muinaisjäännöstä (aiemmin mahdollinen muinaisjäännös)
Muinaisjäännöstyyppi: asuinpaikat
Alatyyppi: kyläpaikat

Ajoitus: historiallinen
Ajoitustarkenne: -

Rauhoitusluokka: -
Tarkastusaika: 19.10. 2011

Kiinteistötiedot: -

Koordinaatit muinaisjäännösrekisteristä:

P: 6662987 I: 354709
P (YKJ): 6665785 I (YKJ): 3354820
Lat (ETRS89/WGS84): 60,07816641° Lon (ETRS89/WGS84): 24,38856090°
Lat (ETRS89/WGS84): 60° 4,6900' Lon (ETRS89/WGS84): 24° 23,3137'
Lat (ETRS89/WGS84): 60° 4' 41,3991" Lon (ETRS89/WGS84): 24° 23' 18,8192"
Z/m.mpy alin: Z/m.mpy ylin:
syvyysmax: syvyysmin:

Etäisyystieto: Kirkkonummen kirkosta 5,9 km lounaaseen.

Peruskartta: 20 3208 KIRKKONUMMI (1:20 000), K4224 INKOO-INGÅ (1:25 000)

Tutkimushistoria: V.-P. Suhonen arkistoinventointi (ei raporttia)

Kuvaus muinaisjäännösrekisteristä:

Samuel Broteruksen vuoden 1704 kartalla ja maanmittauskonseptilla näkyy Skräddarbyåkern. Kohdetta ei ole tarkastettu maastossa. Koordinaatit ovat suuntaa-antavia.

Inventointi 2011:

Inventoinnissa tarkastettiin Strömsbyn alueen kolmen kohteen (1 – Strömsby, Skräddarby, 2 – Strömsby (Skräddarby/Ström) ja 3 – Strömsby) keskelle jäävän peltoalueen Storängenin reunamat, harjanteiden laet ja rinteet sekä peltokumpareet. Peltoalue oli aurattuna, joten havainnointi mahdollisuudet olivat hyvät. Alueelta ei löydetty kohteen Strömsby (Skräddarby/Ström) [1000012905] lisäksi muita arkeologisia merkkejä asutuksesta.

Kohde oli vietyä muinaisjäännösrekisteriin mahdollisena muinaisjäännöksenä. Inventoinnin perusteella kohde on poistettavissa muinaisjäännösrekisteristä.

ETRS-TM35FIN p:6665633, i:351458



MK 1:10000

ETRS-TM35FIN p:6663534, i:353158

Strömsby (Strömsby) [1000011095]

Laji: mahdollinen muinaisjäänös
Muinaisjäänöstyyppi: asuinpaikat
Alatyyppi: kyläpaikat

Ajoitus: historiallinen
Ajoitustarkenne: -

Rauhoitusluokka: -
Tarkastusaika: 19.10. 2011

Kiinteistötiedot: 257-481-1-84

Koordinaatit muinaisjäänösrekisteristä:

P: 6663153 I: 355038

P (YKJ): 6665951 I (YKJ): 3355149

Lat (ETRS89/WGS84): 60,07977193° Lon (ETRS89/WGS84): 24,39434960°

Lat (ETRS89/WGS84): 60° 4,7863' Lon (ETRS89/WGS84): 24° 23,6610'

Lat (ETRS89/WGS84): 60° 4' 47,1789" Lon (ETRS89/WGS84): 24° 23' 39,6586"

Z/m.mpy alin: 5, Z/m.mpy ylin: 10

Etäisyystieto: Kirkkonummen kirkosta 5,4 km lounaaseen.

Peruskartta: 20 3208 KIRKKONUMMI (1:20 000), K4224 INKOO-INGÅ (1:25 000)

Tutkimushistoria: V.-P. Suhonen arkistoinventointi (ei raporttia)

Kuvaus muinaisjäänösrekisteristä:

Samuel Broteruksen vuoden 1704 kartalle merkitty tonttimaa. Kohdetta ei ole tarkastettu maastossa.

Inventointi 2011:

Inventoinnissa tarkastettiin Strömsbyn 1700-luvulla perustetun kartanon pihapiiri, jossa on sijainnut tonttimaa jo ennen kartanoa. Kartano sijaitsee kallio-moreeni kumpareella, noin 10 m mpy korkeudella. Kartanon pihapiiri nykyisestä päärakennuksesta pohjoiseen on reunoiltaan pengerrytettyä puistikkoa. Kumpareen reunat ovat luonnontilassa. Alueella ei ollut paikkoja, joissa maan pinta olisi ollut rikki.

Reuna-alueille tehtiin muutama koepisto ilman tuloksia. Vaikka kohteesta ei tehty havaintoja muinaisjäänöksistä, pengerrytyn puutarhan täytemaiden alla on kuitenkin todennäköisesti myös hyvin säilyneitä kulttuurikerroksia, joita myöhemmät täytemaat ovat suojanneet.

Inventoinnissa tarkastettiin myös kartanon ja Strömsbyntien väliin jäävä toinen hiekkapohjainen kumpare. Tästä eteläisemmästä kumpareesta suuri osa on tuhoutunut maanotossa. Siellä hiekkakuopan reunojen tarkastus ja koekuopitus eivät tuoneet merkkejä ihmistoiminnasta.

Kirkkonummi Strömsby (Strömsby) [1000011095]
peruskarttaote, mk 1:10 000

ETRS-TM35FIN p:6665633, i:351458



MK 1:10000

ETRS-TM35FIN p:6663534, i:353158

Smedsede [1000011094]

Laji: mahdollinen muinaisjäänös
Muinaisjäänöstyyppi: asuinpaikat
Alatyyppi: kyläpaikat

Ajoitus: historiallinen

Ajoitustarkenne: -

Rauhoitusluokka: -

Tarkastusaika: 19.10. 2011

Kiinteistötiedot: -

Koordinaatit muinaisjäänösrekisteristä:

P: 6663902 I: 355912

P (YKJ): 6666701 I (YKJ): 3356024

Lat (ETRS89/WGS84): 60,08679873° Lon (ETRS89/WGS84): 24,40951338°

Lat (ETRS89/WGS84): 60° 5,2079' Lon (ETRS89/WGS84): 24° 24,5708'

Lat (ETRS89/WGS84): 60° 5' 12,4754" Lon (ETRS89/WGS84): 24° 24' 34,2482"

Z/m.mpy alin: Z/m.mpy ylin:

Etäisyystieto: Kirkkonummen kirkosta 4,6 km etelälounaaseen.

Peruskartta: 20 3208 KIRKKONUMMI (1:20 000), K4224 INGÅ - INKOO (1:25 000)

Tutkimushistoria: 2008 V.-P. Suhonen arkistoinventointi (ei raporttia)

Kuvaus muinaisjäänösrekisteristä:

Samuel Broteruksen vuoden 1704 kartalle merkitty tonttimaa. Kohdetta ei ole tarkastettu maastossa.

Inventointi 2011:

Kohdetta ei ole tarkastettu aiemmin maastossa ja se oli aiemmin merkittynä muinaisjäänösrekisteriin mahdollisena muinaisjäänöksenä. Kohde sijaitsee Kabanovintien ja Upinniementien risteuksen itäpuolella. Kabanovin tien on linjattu kulkemaan entisen kyläalueen läpi. Kabanovintien pohjoispuolelle on rakennettu uusi kerrostaloalue, ja eteläpuolinen alue on myllättyä jättömaata (mm. purkujätettä). Kohteesta ei saatu arkeologisia havaintoja. Kohteella saattaa silti olla löydettävissä säilyneitä kulttuurikerroksia.



DG2448:1. Smedseden vanha kyläpaikka. Kabanovintien linjaus kulkee kyläalueen keskeltä. Pohjoisosaan on rakennettu uusi kerrostaloalue (vasemmalla) ja eteläpuolinen osa on osin myllättyä jättömaata (oikealla). Kuvattu kohti E. Kuva Museovirasto/Mökkönen 19.10. 2011.

Kirkkonummi Smedsede [1000011094]
peruskarttaote, mk 1:10 000



Edis [1000019612]

Laji: mahdollinen muinaisjäännös
Muinaisjäännöstyyppi: asuinpaikat
Alatyyppi: kyläpaikat

Ajoitus: historiallinen, keskiaikainen
Ajoitustarkenne: -

Rauhoitusluokka: -
Tarkastusaika: 19.10. 2011

Kiinteistötiedot: 257-411-1-36
257-411-1-43

Koordinaatit kylätietokannasta:

P (ETRS-TM35FIN): 6664376 I (ETRS-TM35FIN): 355904

P (YKJ): 6667175 I (YKJ): 3356015

Lat (ETRS89/WGS84): 60.09104914

60° 5.463'

60° 5' 27.777"

Lon (ETRS89/WGS84): 24.40903774

24° 24.542'

24° 24' 32.536"

Z/m.mpy alin: 5 Z/m.mpy ylin:

Etäisyystieto: Kirkkonummen kirkosta 4,1 km etelälounaaseen

Peruskartta: 2032 08 KIRKKONUMMI (1:20 000), K4224 INGÅ - INKOO (1:25 000)

Tutkimushistoria: HY, arkeologian laitos (kylätietokanta, koordinaattitiedot)

Inventointi 2011:

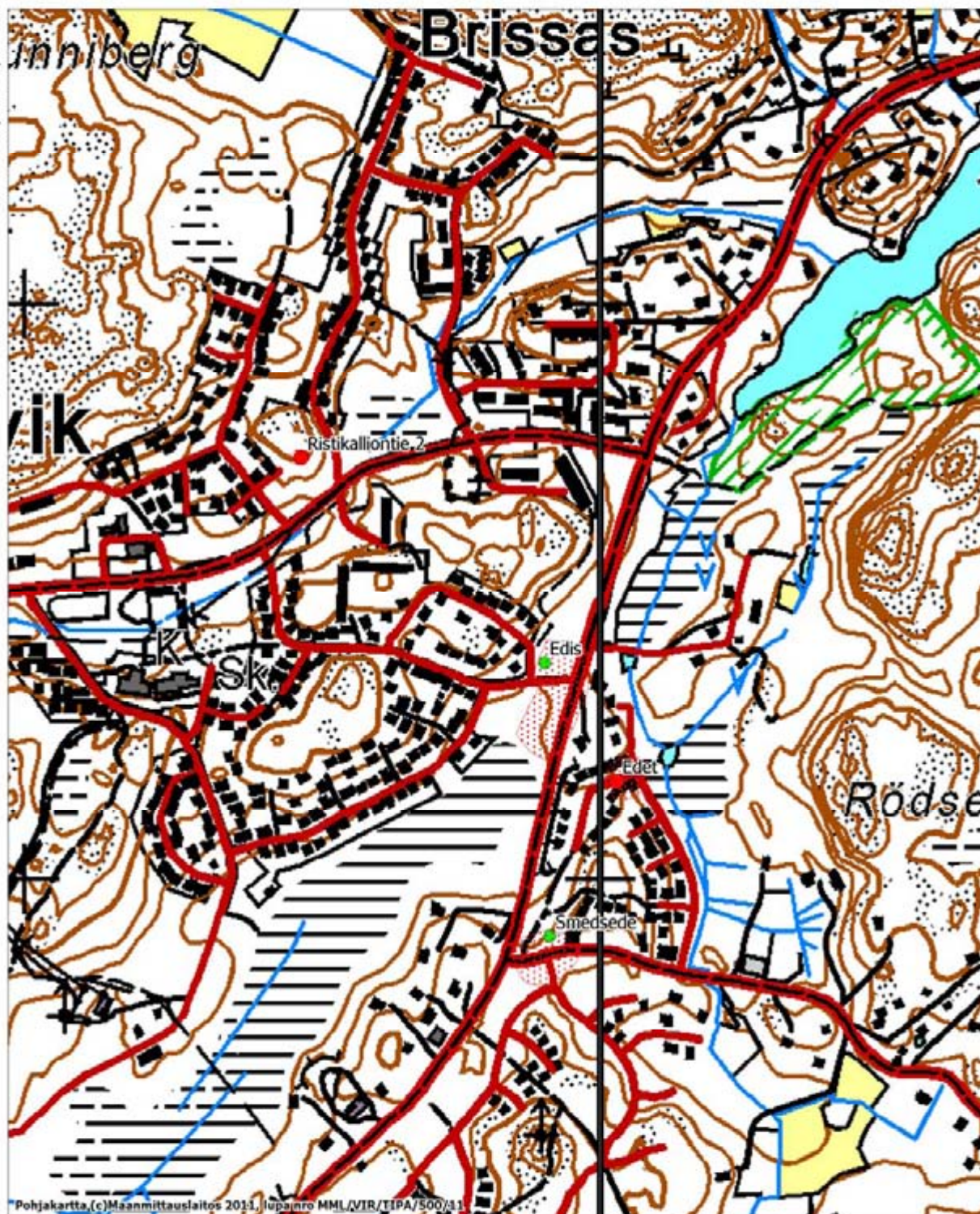
Kohteen sijainti perustuu Helsingin yliopiston arkeologian oppiaineessa kootun kylätietokannan paikannustietoihin. Tietokannan perusteella kylässä on ollut 1560-luvulla kaksi taloa. Kohde tunnetaan myös nimellä Edet. Yksi kylän tiloista on kuulunut keskiajalla Paadisten luostarin omistukseen (esim. Kerkkonen 1945:13).

Paikalla on sijainnut vetokannas, Edet [1000013989], jonka mukaan sen luoteispuolelle syntynyt kylä sai nimensä. Myöhemmin kannaksen eteläpuolelle syntyi toinen kylä, Smedsede [1000011094].

Paikalta ei saatu havaintoja vanhasta kyläasukuksesta. Vaikka alue on modernin tie- ja asunrakentamisen puristuksissa, osa kohteen kulttuurikerroksista ja rakenteista on saattanut säilyä. Koska kohteesta ei ole saatavilla konkreettisia todisteita muinaisjäännöksen olemassaolosta, kohdetta on toistaiseksi pidettävä ainoastaan mahdollisena muinaisjäännöksenä. Kohde vaatisi koekaivauksen tai arkeologisen valvonnan jonkun maankäyttöhankkeen (esim. viemäri tms. työmaa) yhteyteen, jotta tieto kohteen säilyneisyydestä ja sijainnista tarkentuisivat.

Kirkkonummi Edis [1000019612]
peruskarttaote, mk 1:10 000

ETRS-TM35FIN p:6665633, i:351458



MK 1:10000

ETRS-TM35FIN p:6663534, i:353158

Loviselund (Kuritans) [1000011032]

Laji: kiinteä muinaisjäännös
Muinaisjäännöstyyppi: asuinpaikat
Alatyyppi: kyläpaikat

Ajoitus: historiallinen
Ajoitustarkenne: -

Rauhoitusluokka: 2
Tarkastusaika: 20.10. 2011

Kiinteistötiedot: 257-458-1-30

Koordinaatit muinaisjäännösrekisteristä:

P: 6664726 I: 356875
P (YKJ): 6667525 I (YKJ): 3356987
Lat (ETRS89/WGS84): 60,09452770° Lon (ETRS89/WGS84): 24,42622967°
Lat (ETRS89/WGS84): 60° 5,6717' Lon (ETRS89/WGS84): 24° 25,5738'
Lat (ETRS89/WGS84): 60° 5' 40,2997" Lon (ETRS89/WGS84): 24° 25' 34,4268"
Z/m.mpy alin: Z/m.mpy ylin:

Itäisemmän rakennuksen pohjan uuninperustus (GPS, ± 5 m, vuoden 2011 inventoinnissa)

P (YKJ): 6667600 I (YKJ): 3357042
P (ETRS-TM35FIN): 6664801, I (ETRS-TM35FIN): 356931

P/Lat (ETRS89/WGS84): 60.09521982
60° 5.713'
60° 5' 42.791"
I/Lon (ETRS89/WGS84): 24.42717755
24° 25.631'
24° 25' 37.839"
Z/m.mpy alin: 10 m mpy

Etäisyystieto: Kirkkonummen kirkosta 3,3 km etelälounaaseen.

Peruskartta: 20 3208 KIRKKONUMMI (1:20 000), K4242 BERGSTAD (1:25 000)

Tutkimushistoria: 2008 V.-P. Suhonen arkistoinventointi (ei raporttia)

Kuvaus muinaisjäännösrekisteristä:

Samuel Broteruksen vuoden 1704 kartalle merkitty autiotalo. Kohdetta ei ole tarkastettu maastossa.

Inventointi 2011:

Kuninkaan kartastossa (1776–1806) paikalle on merkitty kylä nimeltä ”Carlsdal eller Kuritans”. Helsingin yliopiston arkeologian oppiaineessa tehdyn kylätietokannan mukaan kylä on tunnettu myös nimillä Kurteby, Kuritbacka, Carlsdal ja Loviselund. Paikalla on ollut 1560-luvulla yksi talo.

Kohdetta ei ole tarkastettu aiemmin maastossa ja se oli aiemmin merkittynä muinaisjäännösrekisteriin mahdollisena muinaisjäännöksenä. Paikalla on Hällnäsintien eteläpuolella tietä reunustavaa kiviäitää. Kiviaidan ja pellon välisellä alueella on kaksi rakennuksen pohjaa. Paikalla kasvaa muutama suuri kuusi, vaahteraa ja runsaasti varjoliljaa.

Itäisempi rakennuksen pohja (1) on kooltaan 4,5 x 4,5 m. Siinä on pyöreästä luonnonkivistä tehty matala kivijalka joka sivulla. Pohjoiskulmassa on 1,5 x 1,5 m kokoinen lohkokivistä tehty liedenpohja, josta

mitattiin GPS-koordinaatit. Kivissä ei ole kairan jälkiä. Rakennuksen pohjaan tehdyssä koepistossa havaittiin tiiltä ja laastia mullan seassa.

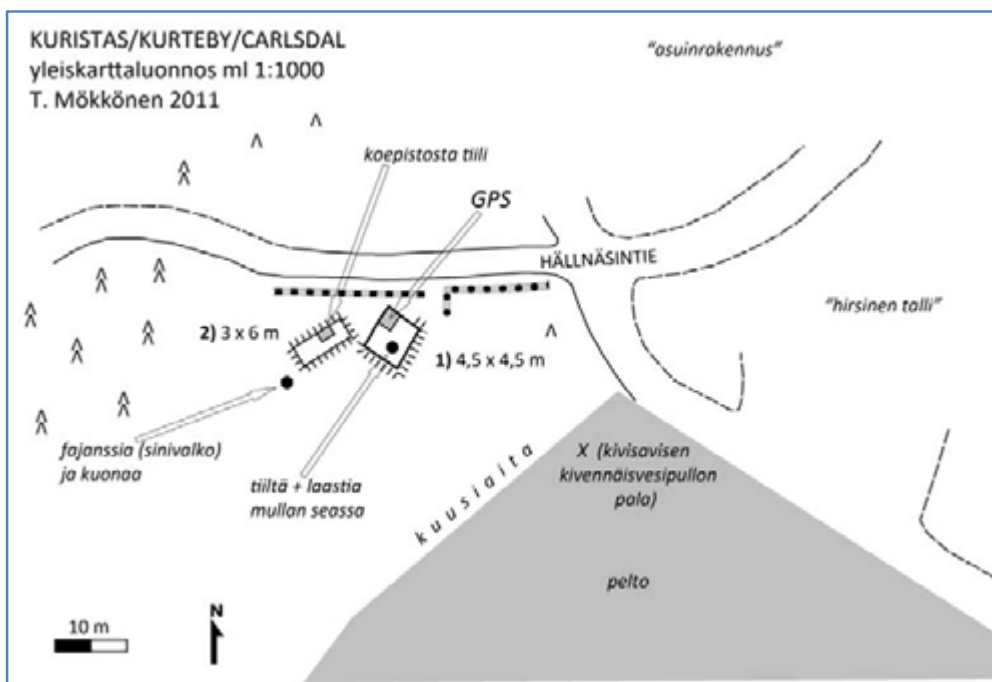
Läntisempi rakennuksen pohja (2) on kooltaan 3 x 6 m. Pohja erottuu maastossa noin 40 cm korkeana pengerryksenä. Reunakiviä ei ole näkyvissä. Pohjan pohjoisella pitkällä sivulla on kumpareena erottuva lieden pohja (halkaisija noin 1,5 m). Lieden perustassa näkyy ainakin 1 isompi kivi. Liesikumpareeseen tehdystä koepistosta löytyi yksi tiili (3 x 7 x 21 cm).

Läntisen rakennuksen pohjan eteläpuolelle tehtiin koepisto (ks. yleiskarttaluonnos). Mullansekaisesta maasta löytyi pala fajanssia, jossa sini-valkoista pintaa oli vähän jäljellä, ja pieniä paloja kuonaa. Löytöjä ei otettu talteen.

Kohteen eteläpuolella pelto oli kynnettyinä. Pintapöiminnassa pellostä ei löydetty kuin yksi kivisavisen kivennäisvesipullon pala (ks. yleiskartta).

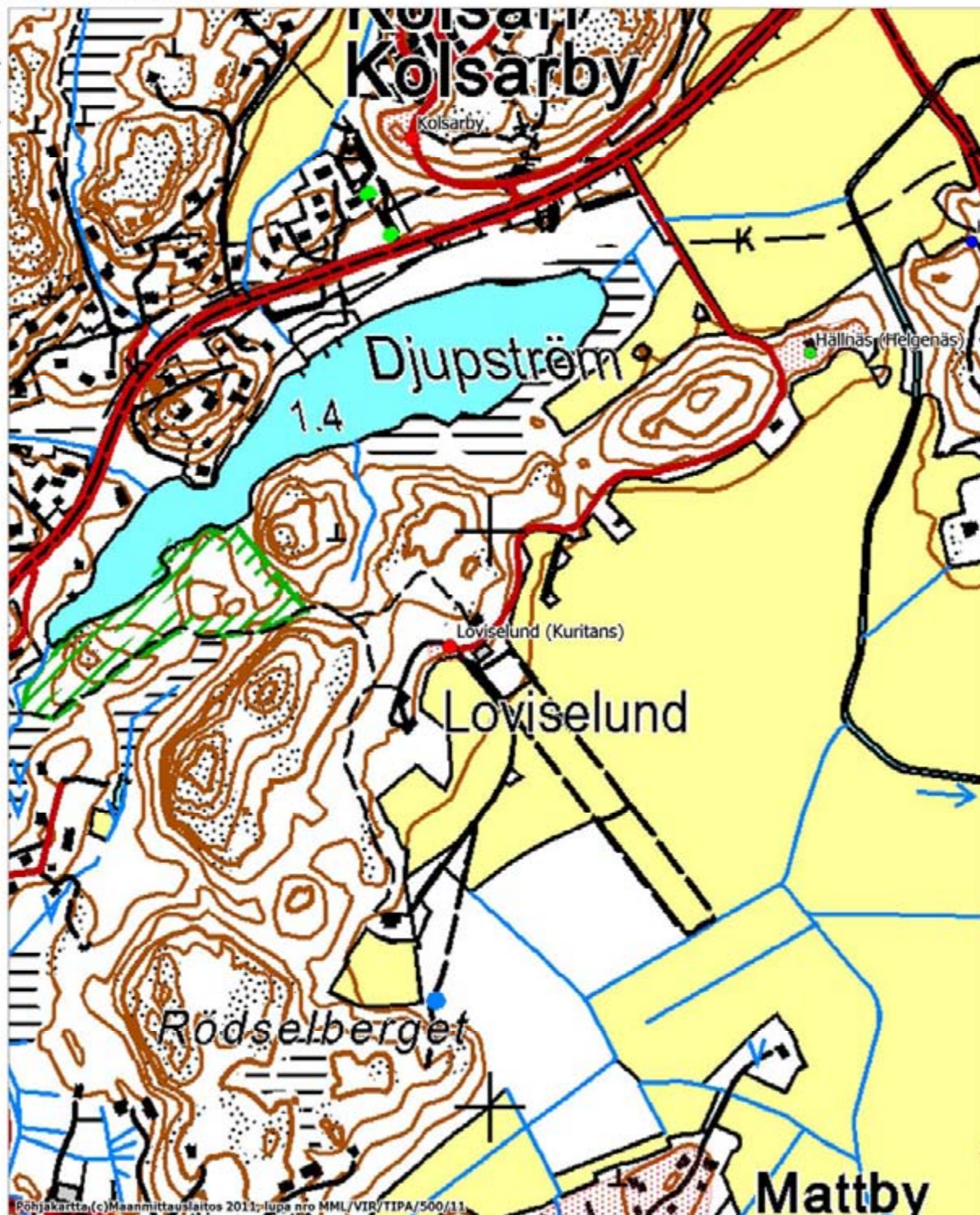


DG2449:1. Kuritansen säilynyt tonttimaa. Kuvassa rajattuna kohteen itäisempi rakennuksen pohja. Niko Anttiariko on seisomassa liesikiveksen päällä. Kuvassa oikealla Hällnäsentien ja sitä reunustavaa kiviaitaa. Kohteen toinen rakennuksen pohja jää vasemmalle taka-alalle tiheämpään metsään. Kuvattu kohti NW. Kuva Museovirasto/Mökkönen 20.10. 2011.



Kirkkonummi Loviselund (Kuritans) [1000011032]
peruskarttaote, mk 1:10 000

ETRS-TM35FIN p:6665633, i:351458



MK 1:10000

ETRS-TM35FIN p:6663534, i:353158

Hällnäs (Helgenäs) [1000019613]

Laji: mahdollinen muinaisjäänös
Muinaisjäänöstyyppi: asuinpaikat
Alatyyppi: kyläpaikat

Ajoitus: historiallinen
Ajoitustarkenne: -

Rauhoitusluokka: -
Tarkastusaika: 20.10. 2011

Kiinteistötiedot: 257-434-1-0

Koordinaatit kylätietokannasta:

P (ETRS-TM35FIN): 6665310 I (ETRS-TM35FIN): 357556

P (YKJ): 6668109 I (YKJ): 3357668

Lat (ETRS89/WGS84): 60.10000197

60° 6.0'

60° 6' 0.0070"

Lon (ETRS89/WGS84): 24.43806271

24° 26.284'

24° 26' 17.026"

Z/m.mpy alin: 10 Z/m.mpy ylin: 12,5

Etäisyystieto: Kirkkonummen kirkosta 2,8 km etelään

Peruskartta: 2032 08 KIRKKONUMMI (1:20 000), K4242 BERGSTAD (1:25 000)

Tutkimushistoria: HY, arkeologian laitos (kylätietokanta, koordinaattitiedot)

Inventointi 2011:

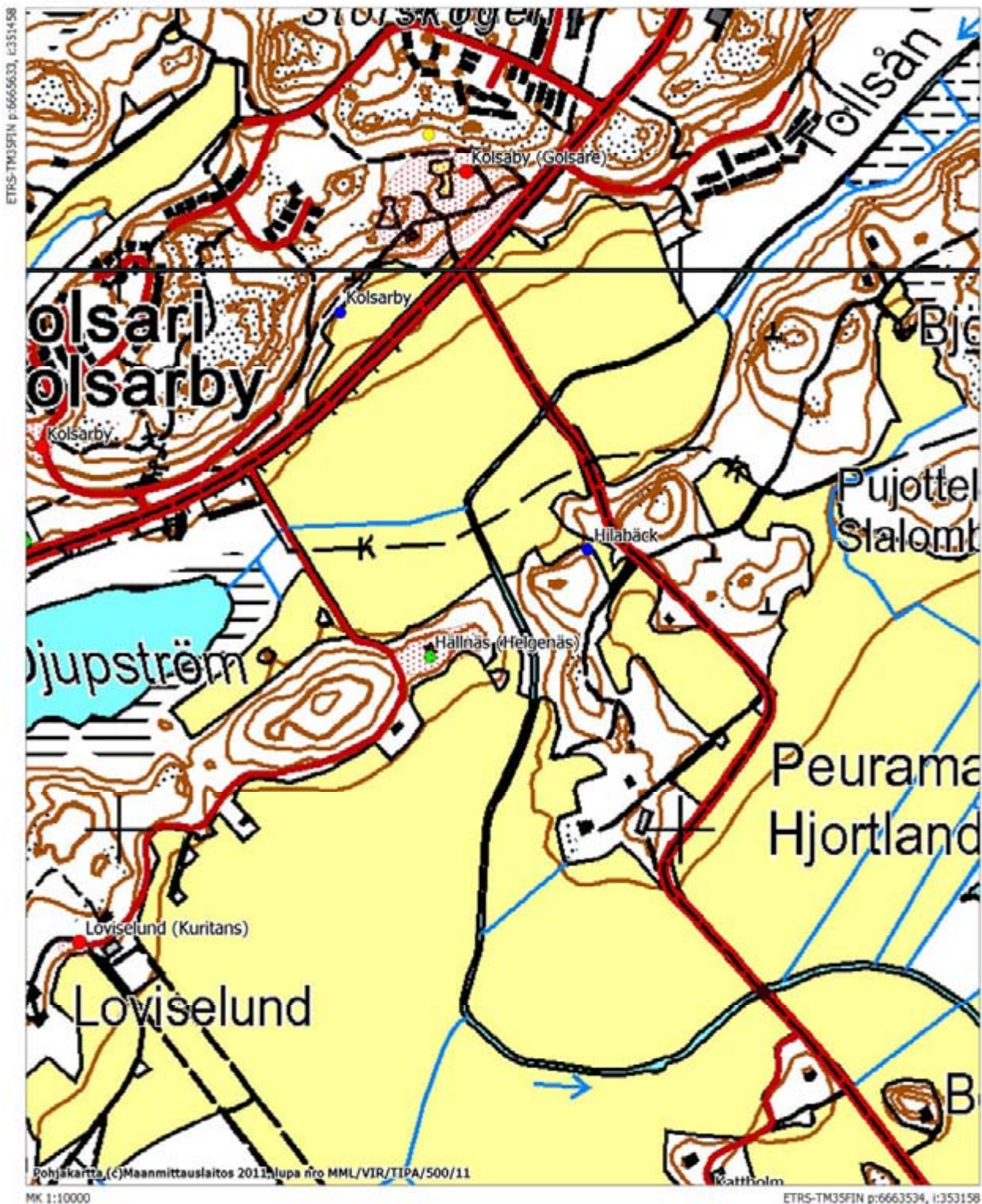
Kohteen sijainti perustuu Helsingin yliopiston arkeologian oppiaineessa kootun kylätietokannan paikannustietoihin. Tietokannan perusteella kylässä on ollut 1560-luvulla yksi talo. Kohde tunnetaan myös nimellä Helgenäs.

Paikalla sijaitsee Djupströmistä itään, Hilabäckån ja Tolsaån yhtymäkohdassa. Hilabäckån länsipuoleisen niemekkeen päässä on noin 10 m mpy korkeudella laeltaan suht' tasainen alue, jossa sijaitsee myös nykyinen Hällnäsin tila (päärakennus 1700-luvulta?). Päärakennuksen itäpuolella niemekkeen kärjessä on lohkokivistä tehty rakennuksen perusta.

Niemekkeen kärkialue on kesannolla. Paikalla on vanha perunamaa, jonka alueella kasvaa runsaasti tummatulikukkaa. Talon ympäristö on nurmella, ja niemekkeen reunat kasvavat luonnontilassa. Niemekkeeltä ei saatu muinaisjäänökseen liittyviä havaintoja. Niemekkeen eteläpuoleinen peltoalue oli kynnetty, mutta sieltäkään ei saatu havaintoja muinaisjäänöksistä.

Vaikka kohteesta ei saatu suoria havaintoja muinaisjäänöksestä, kohteen topografian perusteella historiallisen kylätontin sijoittuminen on ilmeinen ja kohteen rajaaminen helppoa. Kohteen vanha rakennuskanta ja vallitseva maankäyttö antaa syyn olettaa, että kohteessa on säilyneenä vanhoja kulttuurikerroksia ja rakenteita.

Kirkkonummi Hällnäs (Helgenäs) [1000019613]
peruskarttaote, mk 1:10 000



Kolsarby (Golsare) [1000019614]

Laji: kiinteä muinaisjäännös
Muinaisjäännöstyyppi: asuinpaikat
Alatyyppi: kyläpaikat

Ajoitus: historiallinen, keskiaikainen
Ajoitustarkenne: -

Rauhoitusluokka: 2
Tarkastusaika: 14.10. 2011

Kiinteistötiedot: 257-477-4-114

Koordinaatit kylätietokannasta:

P (ETRS-TM35FIN): 6666175 I (ETRS-TM35FIN): 357620

P (YKJ): 6668975 I (YKJ): 3357732

Lat (ETRS89/WGS84): 60.10778595

60° 6.467'

60° 6' 28.029"

Lon (ETRS89/WGS84): 24.43860176

24° 26.316'

24° 26' 18.966"

Z/m.mpy alin: 15 Z/m.mpy ylin: 30

Etäisyystieto: Kirkkonummen kirkosta 1,9 km etelään

Peruskartta: 2032 08 KIRKKONUMMI (1:20 000), K4131 ESPOO - ESBO (1:25 000)

Tutkimushistoria: HY, arkeologian laitos (kylätietokanta, koordinaattitiedot)

Inventointi 2011:

Helsingin yliopiston arkeologian oppiaineen kylätietokannan perusteella kylässä on ollut 1560-luvulla kolme taloa. Kohde tunnetaan myös nimellä Golsare.

Paikalla sijaitsee Djupströmistä koilliseen, Hilabäckån ja Tolsaan yhtymäkohdan pohjoispuolella. Storskogenin kallioisen alueen eteläreunalla on yhä nykyisinkin Kolsarbyn tila. Tila on yhä saman suvun hallussa, kuin ennen Porkkalan vuokra-aikaa (1944–1956).

Nykyisen tilan piha-alueella maanpinta oli ehjää eikä paikalla ollut mahdollisuuksia tehdä arkeologisia havaintoja. Samoin tilan eteläpuoliset Upinniementiehen rajautuvat pelto-/niittyalueet olivat kyntämättöminä. Piha-alueella ei havaittu mitään selkeästi vanhaan asutukseen liittyviä rakenteita. Kylän taustalta kallion ja huuhtoutuneen muinaisen rantakivikon välisellä vähäkivisellä alueella tavattiin soikea rökkiö [P (ETRS-TM35FIN): 6666242, I (ETRS-TM35FIN): 357553, GPS-mittaus ± 5 m]. Se on tehty halkaisijaltaan 20–30 cm luonnonkivistä, ja on kooltaan 2,5 x 2 m. Kasan korkeus on noin 50 cm. On vaikea sanoa, onko kyseessä vanhaan kyläasutukseen liittyvä rökkiö/kivikasa, vai neuvostoliittolaisten Porkkalan Vuokra-ajan toimintaan liittyvä jäännös.

Vaikka kohteesta ei saatu suoria havaintoja muinaisjäännöksestä, kohteen topografian perusteella historiallisen kylätontin sijoittuminen nykyisen tilan paikalle on ilmeinen ja kohteen rajaaminen helppoa. Kohteen vanha rakennuskanta ja vallitseva maankäyttö antaa syyn olettaa, että kohteessa on säilyneen vanhoja kulttuurikerroksia ja rakenteita.



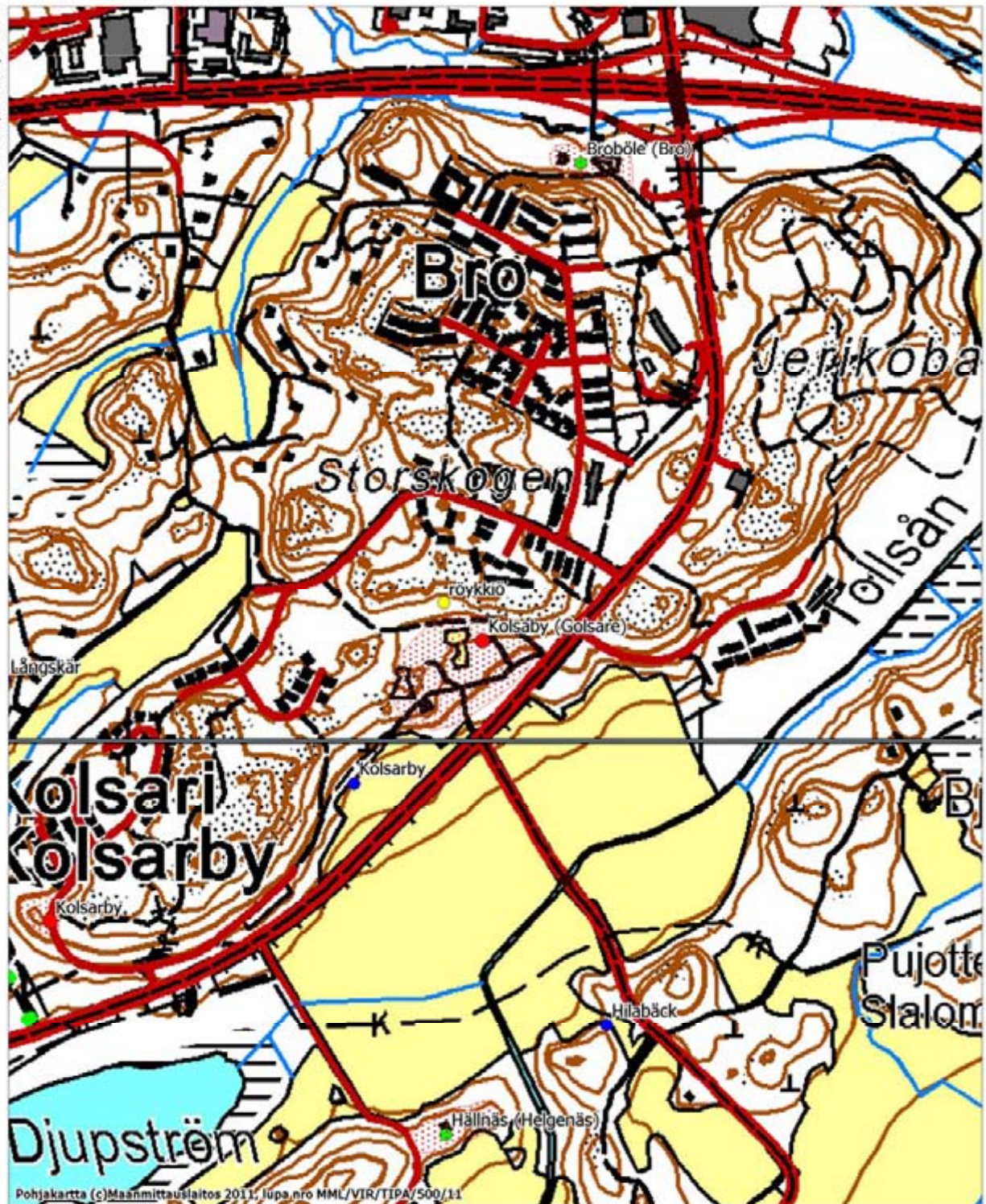
DG2450:1. Kiviröykkiö/kivikasa Kolsarbyn tilan taustalla metsän puolella. Kuvattu kohti SW. Kuva Museovirasto/Mökkönen 14.10.2011.



Kolsarby (Golsare) historiallinen kyläpaikka kuvattuna Upinniementiellä. Historiallinen kyläpaikka on sijainnut samalla paikalla nykyisen tilan kanssa – kuvassa keskellä ja oikealla. Suoraselkäisen reikäkirveen irtolöytöpaikka (Kolsarby [XXXXX]) on kuvassa vasemmalla näkyvässä pellossa. Kuva kohti pohjoista. Kuva Google Street View 2009.

Kirkkonummi Kolsarby (Golsare) [1000019614]
peruskarttaote, mk 1:10 000

ETRS-TM35FIN p:6665633, i:351458



Pohjakartta (c)Maanmittauslaitos 2011, lupa.nro MML/VIR/TIPA/500/11

MK 1:10000

ETRS-TM35FIN p:6663534, i:353158

Getberg (Gietbärqs) [1000019615]

Laji: mahdollinen muinaisjäänös
Muinaisjäänöstyyppi: asuinpaikat
Alatyyppi: kyläpaikat

Ajoitus: historiallinen
Ajoitustarkenne: -

Rauhoitusluokka: -
Tarkastusaika: 17.10. 2011

Kiinteistötiedot: 257-419-1-24

Koordinaatit kylätietokannasta:

P (ETRS-TM35FIN): 6665879, I (ETRS-TM35FIN): 354123

P (YKJ): 6668679, I (YKJ): 3354233

Lat (ETRS89/WGS84): 60.10375005

60° 6.225'

60° 6' 13.5"

Lon (ETRS89/WGS84): 24.37915023

24° 22.749'

24° 22' 44.941"

Z/m.mpy alin: 20 Z/m.mpy ylin: 25

Etäisyystieto: Kirkkonummen kirkosta 4,2 km länsiluoteeseen

Peruskartta: 2032 08 KIRKKONUMMI (1:20 000), L4113 SIUNTIO - SJUNDEÅ (1:25 000)

Tutkimushistoria: HY, arkeologian laitos (kylätietokanta, koordinaattitiedot)

Inventointi 2011:

Helsingin yliopiston arkeologian oppiaineen kylätietokannan perusteella kylässä on ollut 1560-luvulla kaksi taloa. Kuninkaan kartastossa (1776–1805) kylä esiintyy nimellä Gietbärqs.

Kohde sijaitsee Brunnberg-nimisen kallioalueen eteläreunalla, niemekkeessä jonka keskellä on korkea avokallio ja reunoilla hiekkaisempaa maata. Niemen eteläkärjessä on vanha maalaistalo, ja itäreunalla kivisen navetan raunioituneet perustukset.

Talon pihapiiriä lukuun ottamatta kyläpaikka on luonnontilassa. Paikalla ei havaittu maanpäälle näkyviä muinaisjäänöksiä luokiteltavia rakenteita. Paikalle tehtiin muutama löydötön koepisto. Kyläpaikkaa reunustavat pellot olivat heinällä, joten sieltäkään ei saatu mahdollisuutta löytöjen etsimiseen.

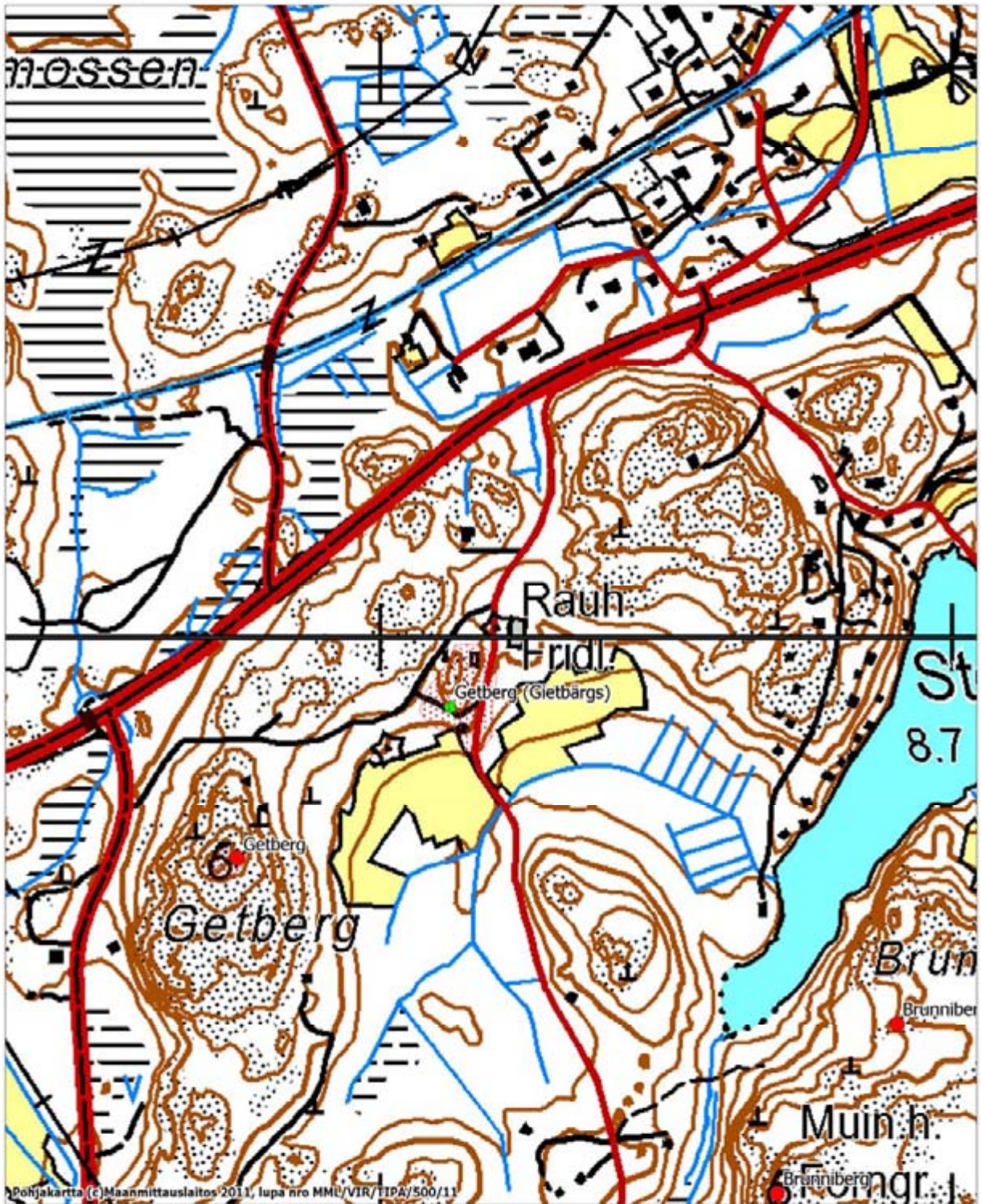
Vaikka kohteesta ei saatu suoria havaintoja muinaisjäänöksestä, kohteen topografian perusteella historiallisen kylätontin sijoittuminen nykyisen tilan paikalle on ilmeinen ja kohteen rajaaminen helppoa. Kohteen vanha rakennuskanta ja vallitseva maankäyttö antaa syyn olettaa, että kohteessa on säilyneenä vanhoja kulttuurikerroksia ja rakenteita.



DG2451:1. Getberg (Gietbärgs) kyläpaikka kuvattuna kohti NW. Kuva Museovirasto/Mökkönen 17.10. 2011.

Kirkkonummi Getberg (Gietbärgs) [1000019615]
peruskarttaote, mk 1:10 000

ETRS-TM35FIN p:6663533, i:351458



Mattby (Knåpsby) [1000011033]

Laji: mahdollinen muinaisjäänös
Muinaisjäänöstyyppi: asuinpaikat
Alatyyppi: kyläpaikat

Ajoitus: historiallinen
Ajoitustarkenne: -

Rauhoitusluokka: -
Tarkastusaika: 21.10. 2011

Kiinteistötiedot: 257-462-1-63
257-462-1-64
257-462-1-39
257-462-1-40
257-462-1-41
257-462-1-43
257-462-1-44
257-462-1-45
257-462-1-46
257-462-1-47
257-462-1-48
257-462-1-49

Koordinaatit:
P: 6663771 I: 357267
P (YKJ): 6666570 I (YKJ): 3357378
Lat (ETRS89/WGS84): 60.08609883 Lon (ETRS89/WGS84): 24.43393697
Lat (ETRS89/WGS84): 60° 5.166' Lon (ETRS89/WGS84): 24° 26.036'
Lat (ETRS89/WGS84): 60° 5' 9.956" Lon (ETRS89/WGS84): 24° 26' 2.173"
Z/m.mpy alin: 5 Z/m.mpy ylin: 10

Etäisyystieto: Kirkkonummen kirkosta 4,3 km etelään.
Peruskartta: 2032 08 KIRKKONUMMI (1:20 000), K4242 BERGSTAD (1:25 000)

Tutkimushistoria: 2008 V.-P. Suhonen arkistoinventointi (ei raporttia)

Kuvaus muinaisjäänösrekisteristä:

Samuel Broteruksen vuoden 1704 kartalle merkitty autiotalo. Kohdetta ei ole tarkastettu maastossa.

Inventointi 2011:

Helsingin yliopiston arkeologian oppiaineessa tehdyn kylätietokannan mukaan kylä on tunnettu myös nimellä Mattarby/Matharby ja paikalla on ollut 1560-luvulla kolme taloa.

Kohdetta ei ole tarkastettu aiemmin maastossa ja se oli aiemmin merkittynä muinaisjäänösrekisteriin mahdollisena muinaisjäänöksenä. Kohde sijaitsee Kabanovintien pohjoispuolella olevalla pienellä kalliisella kumpareella. Kohde on nykyisin kokonaan rakennettua tonttimaata. Vuoden 2011 inventoinnissa paikalta ei saatu historialliseen kyläpaikkaan liitettäviä havaintoja. On kuitenkin todennäköistä, että piha-alueilla on säilynyt historialliseen kylään liittyviä muinaisjäänöksiä.

Kuninkaan kartastossa (1776–1806) kylän nimenä on Knåps. Tuolloin asutus on jatkunut etelässä Kabanovintien tien ja Pilvijärventien risteyksen eteläpuoleiseen harjanteen pohjoispäähän. Koska kyseinen alue on nykyisin rakennettua ja pihapiirissä on tehty voimakkaita maansiirtotöitä, sitä ei tarkastettu inventoinnissa lähemmin.

Kirkkonummi Mattby (Knåpsby) [1000011033]
peruskarttaote, mk 1:10 000

ETRS-TM35FIN p:6663533, i:351458



Pohjakaartta (c) Maanmittauslaitos 2011, lupa nro MML/VIR/TIPA/500/11

MK 1:10000

ETRS-TM35FIN p:6663534, i:353158

Grundträsk (Grundträsk) [1000011083]

Laji: mahdollinen muinaisjäänös
Muinaisjäänöstyyppi: asuinpaikat
Alatyyppi: kyläpaikat

Ajoitus: historiallinen
Ajoitustarkenne: -

Rauhoitusluokka: -
Tarkastusaika: 21.10. 2011

Kiinteistötiedot: 257-421-7-21
257-421-7-22

Koordinaatit muinaisjäänösrekisteristä:

P: 6663226 I: 357439
P (YKJ): 6666024 I (YKJ): 3357551
Lat (ETRS89/WGS84): 60,08126921° Lon (ETRS89/WGS84): 24,43740523°
Lat (ETRS89/WGS84): 60° 4,8762' Lon (ETRS89/WGS84): 24° 26,2443'
Lat (ETRS89/WGS84): 60° 4' 52,5692" Lon (ETRS89/WGS84): 24° 26' 14,6588"
Z/m.mpy alin: Z/m.mpy ylin:

Etäisyystieto: Kirkkonummen kirkosta 4,8 km etelään.
Peruskartta: 20 3208 KIRKKONUMMI (1:20 000), K4242 BERGSTAD (1:25 000)

Tutkimushistoria: 2008 V.-P. Suhonen arkistoinventointi (ei raporttia)

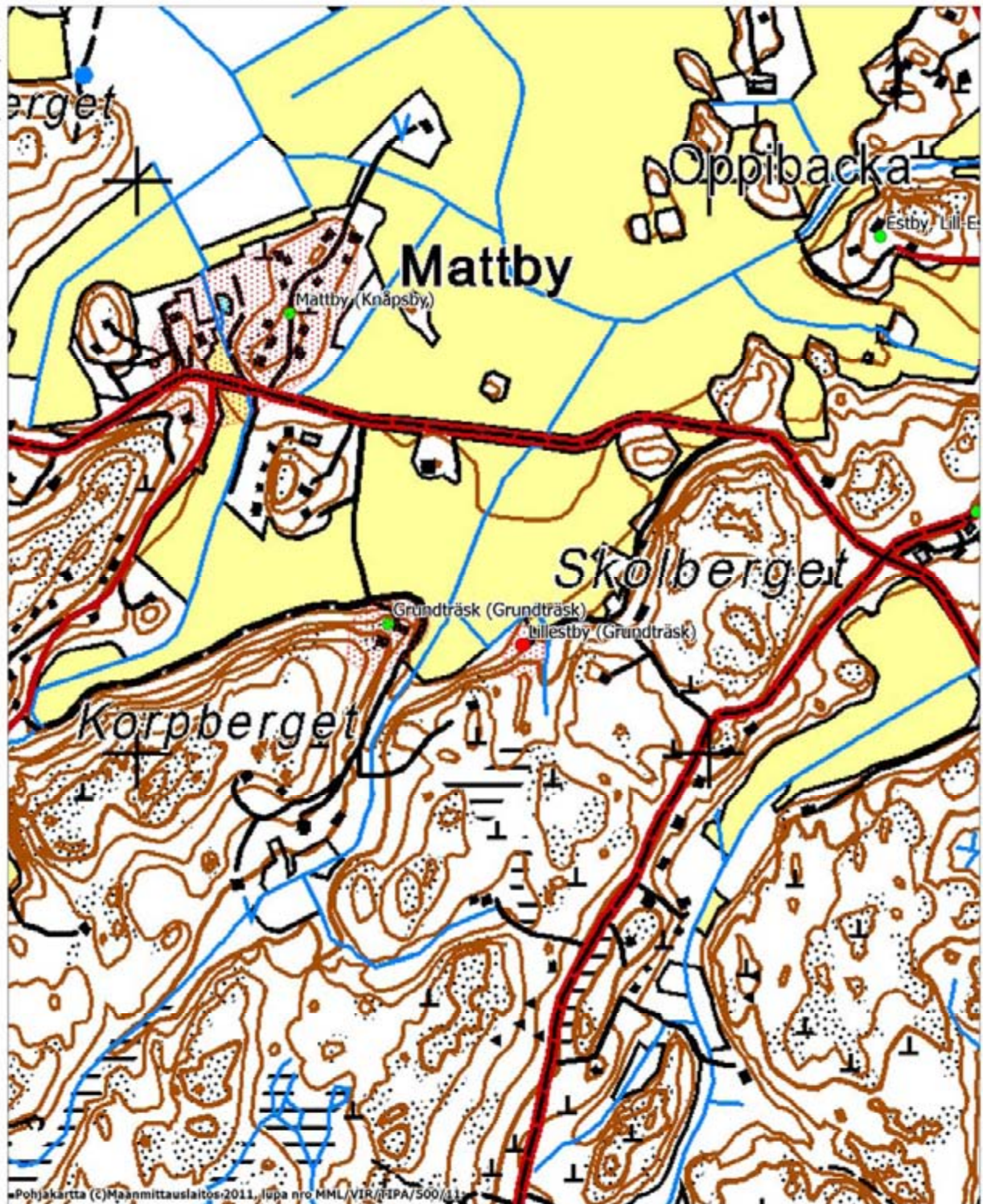
Kuvaus muinaisjäänösrekisteristä:

Samuel Broteruksen vuoden 1704 kartalle merkitty autiotalo. Kohdetta ei ole tarkastettu maastossa.

Inventointi 2011:

Helsingin yliopiston arkeologian oppiaineessa tehdyn kylätietokannan mukaan kylä on tunnettu myös nimellä Rådickby ja paikalla on ollut 1560-luvulla 2 taloa.

Kohdetta ei ole tarkastettu aiemmin maastossa ja se oli aiemmin merkittynä muinaisjäänösrekisteriin mahdollisena muinaisjäänöksenä. Kohde sijaitsee Kabanovintien eteläpuolella, Kopparbergetin (Johannesberget) pohjoispäässä. Kohde on kokonaan rakennettua tonttimaata. Paikalla on tehty maansiirto-
toita ja pengerryksiä, joten kylätontti on oletettavasti pääosin tuhoutunut.



Lillestby (Grundträsk) [1000011084]

Laji: kiinteä muinaisjäänös
Muinaisjäänöstyyppi: asuinpaikat
Alatyyppi: kyläpaikat

Ajoitus: historiallinen
Ajoitustarkenne: -

Rauhoitusluokka: 2
Tarkastusaika: 21.10. 2011

Kiinteistötiedot: 257-413-1-52

Koordinaatit:

P: 6663190 I: 357674
P (YKJ): 6665988, I (YKJ): 3357786
Lat (ETRS89/WGS84): 60.08102876
60° 4.862'
60° 4' 51.704"
Lon (ETRS89/WGS84): 24.44164956
24° 26.499'
24° 26' 29.938"
Z/m.mpy alin: Z/m.mpy ylin:

Etäisyystieto: Kirkkonummen kirkosta 5 km etelään.

Peruskartta: 20 3208 KIRKKONUMMI (1:20 000), K4242 BERGSTAD (1:25 000)

Tutkimushistoria: 2008 V.-P. Suhonen arkistoinventointi (ei raporttia)

Kuvaus muinaisjäänösrekisteristä:

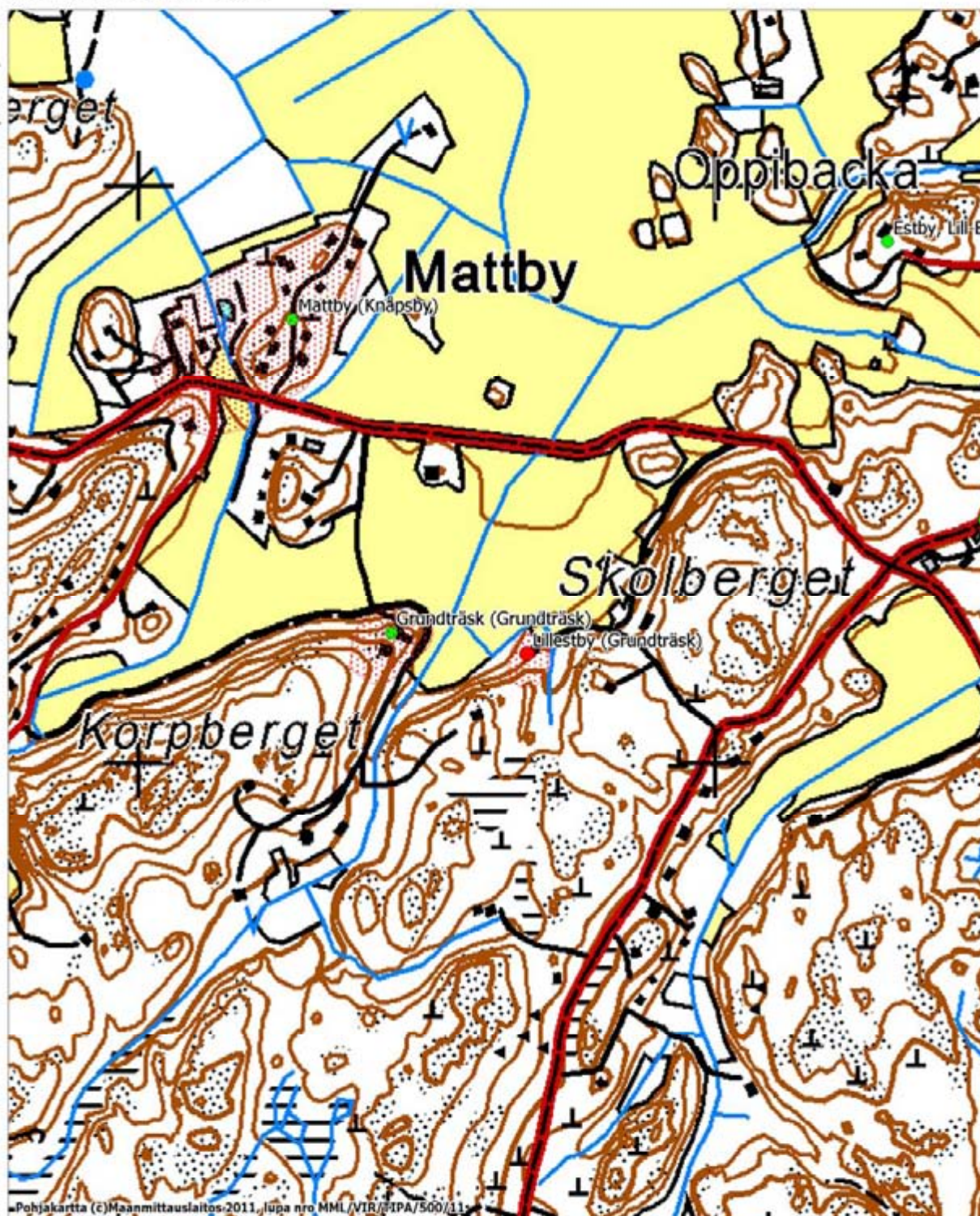
Samuel Broteruksen vuoden 1794 kartalle merkitty tonttima. Kohdetta ei ole tarkastettu maastossa.

Inventointi 2011:

Kohdetta ei ole tarkastettu aiemmin maastossa ja se oli aiemmin merkittynä muinaisjäänösrekisteriin mahdollisena muinaisjäänöksenä. Kohde sijaitsee Skolbergetin lounaisreunalla, noin 200 metriä kohteesta Grundträsk (Grundträsk) itään. Kohde on kokonaan rakennettua tonttimaata. Havainnot muinaisjäänöksestä ei tehty, mutta paikalla sijaitsevan 1950-luvun asuintalon piha-alueella kulttuurikerroksia saattaa olla säilyneenä.

Kirkkonummi Liljestby (Grundträsk) [1000011084]
peruskarttaote, mk 1:10 000

ETRS-TM35FIN p:6663534, i:353158



Pohjakartta (c) Maanmittauslaitos-2011, lupa nro MML/VIR/RA/500/11

MK 1:10000

ETRS-TM35FIN p:6663534, i:353158

Finnsbacka (Finnby) [1000019616]

Laji: mahdollinen muinaisjäännös
Muinaisjäännöstyyppi: asuinpaikat
Alatyyppi: kyläpaikat

Ajoitus: historiallinen
Ajoitustarkenne: -

Rauhoitusluokka: -
Tarkastusaika: 21.10. 2011

Kiinteistötiedot: 257-496-1-254

Koordinaatit kylätietokannasta:

P (ETRS-TM35FIN): 6667796, I (ETRS-TM35FIN): 357178

P (YKJ): 6670596, I (YKJ): 3357289

Lat (ETRS89/WGS84): 60.12201403

60° 7.321'

60° 7' 19.251"

Lon (ETRS89/WGS84): 24.43269284

24° 25.962'

24° 25' 57.694"

Z/m.mpy alin: 15 Z/m.mpy ylin: 20

Etäisyystieto: Kirkkonummen kirkosta 0,6 km länsilounaaseen

Peruskartta: 2032 08 KIRKKONUMMI (1:20 000), L4131 ESPOO - ESBO (1:25 000)

Tutkimushistoria: HY, arkeologian laitos (kylätietokanta, koordinaattitiedot)

Inventointi 2011:

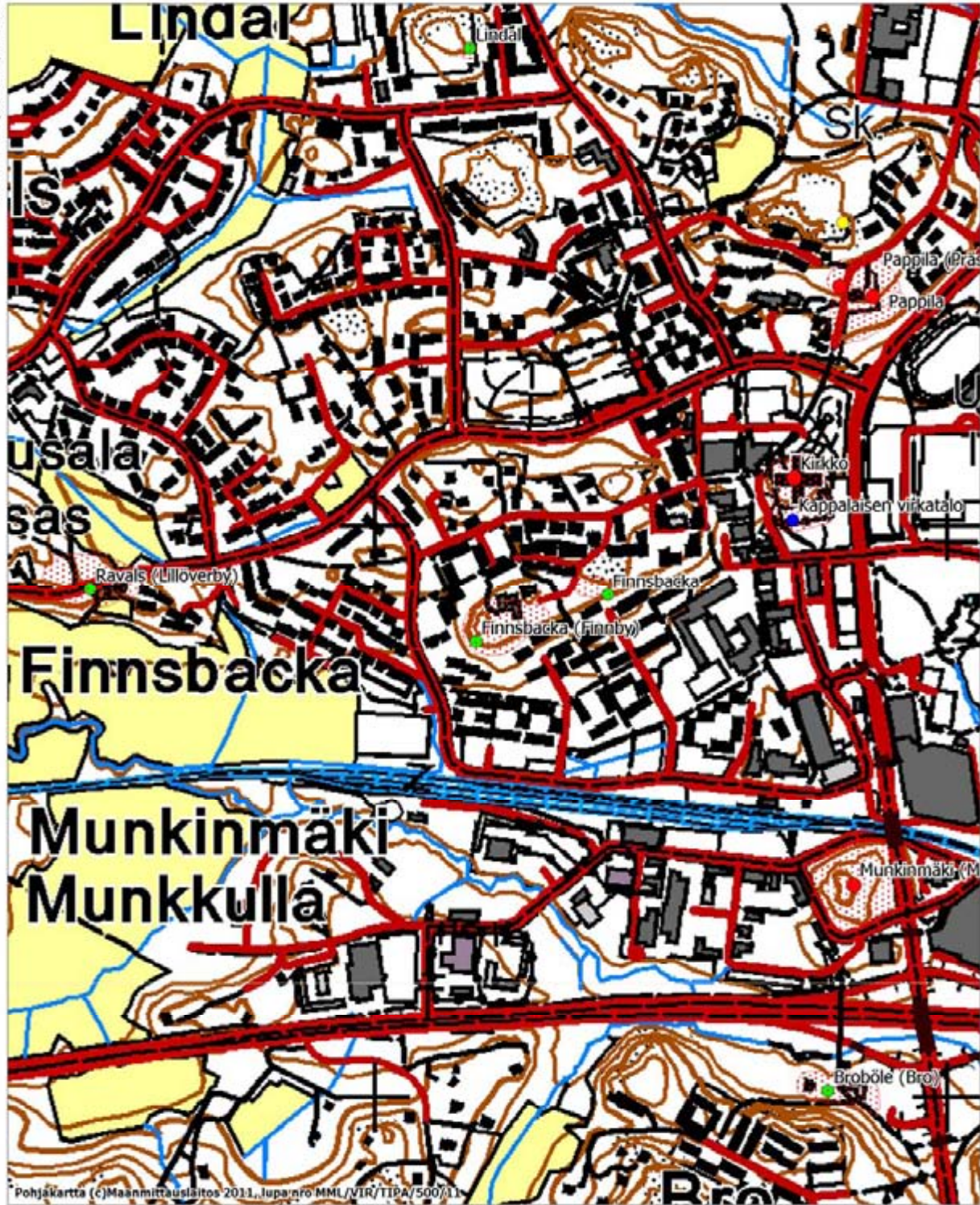
Helsingin yliopiston arkeologian oppiaineen kylätietokannan perusteella kylässä on ollut 1560-luvulla yksi talo. Kohde tunnetaan myös nimellä Klockarbacka, Kyrkbacka, Finneby ja Finnbacka (Kerkkonen 1945:200; Hy, kylätietokanta). Kuninkaan kartastossa (1776–1805) kylä esiintyy nimellä Finsbacka.

Kohde sijaitsee Kirkkonummen keskustan länsipuolella olevan mäen länsiosassa, nykyisen Finnsbackan päiväkodin ympäristössä (Kappalaisenpolku 7). Päiväkodin piha-alueen etelä- ja länsipuolelle jää kapea kaistale mäen lakea. Tuo alue on täynnä myöhempiä kuoppia. Päiväkodin alueella ja päiväkodin kaakkoispuolella Kappalaisenpolun päässä saattaa olla vielä säilyneenä vanhaan kyläasutukseen liittyviä kerrostumia ja rakenteita.

Vaikka kohteesta ei saatu suoria havaintoja muinaisjäännöksestä, kohteen topografian perusteella historiallisen kylätontin sijoittuminen nykyisen Finnsbackan päiväkodin alueelle on ilmeistä. Kohteen vanha rakennuskanta ja vallitseva maankäyttö antaa syyn olettaa, että kohteessa on säilyneenä vanhoja kulttuuri-kerroksia ja rakenteita. Kohteen rajaus on suuntaa-antava.

Kirkkonummi Finnsbacka (Finnby) [1000019616]
peruskarttaote, mk 1:10 000

ETRS-TM35FIN p:6663533, i:351458



MK 1:10000

ETRS-TM35FIN p:6663534, i:353158

Överby (Överby) [1000019617]

Laji: kiinteä muinaisjäänös
Muinaisjäänöstyyppi: asuinpaikat
Alatyyppi: kyläpaikat

Ajoitus: historiallinen, keskiaikainen
Ajoitustaranne: -

Rauhoitusluokka: 2
Tarkastusaika: 21.10. 2011

Kiinteistötiedot: 257-496-5-275

Koordinaatit kylätietokannasta:

P (ETRS-TM35FIN): 6667865, I (ETRS-TM35FIN): 355894

P (YKJ): 6670665, I (YKJ): 3356005

Lat (ETRS89/WGS84): 60.12218308

60° 7.331'

60° 7' 19.859"

Lon (ETRS89/WGS84): 24.40957307

24° 24.574'

24° 24' 34.463"

Z/m.mpy alin: 20 Z/m.mpy ylin:

Etäisyystieto: Kirkkonummen kirkosta 1,9 km länteen

Peruskartta: 2032 08 KIRKKONUMMI (1:20 000), L4113 SIUNTIO - SJUNDEÅ (1:25 000)

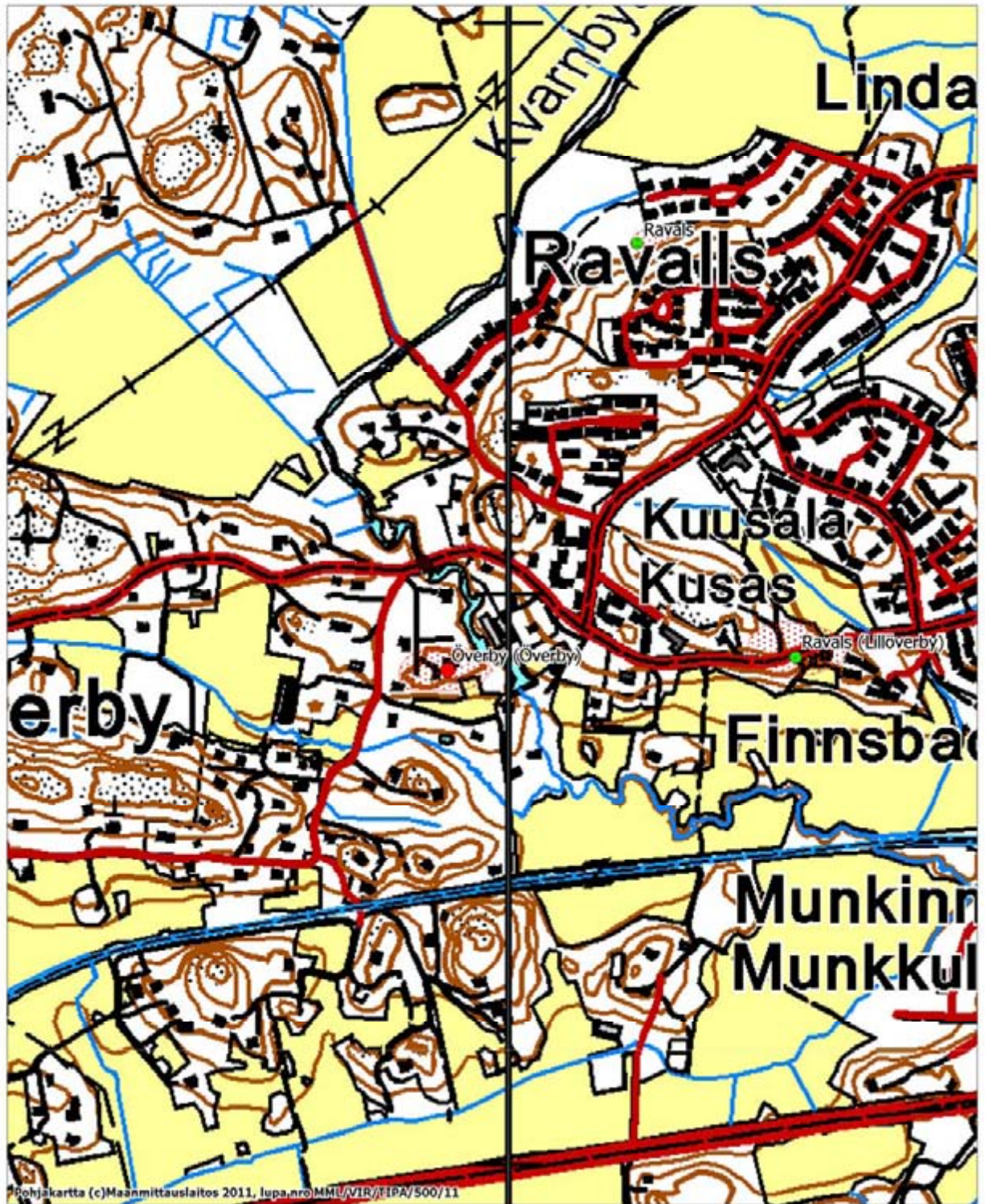
Tutkimushistoria: HY, arkeologian laitos (kylätietokanta, koordinaattitiedot)

Inventointi 2011:

Helsingin yliopiston arkeologian oppiaineen kylätietokannan perusteella kylässä on ollut 1560-luvulla kymmenen taloa. Paikka on rakennettuna, eikä pihamaalla tehty tarkempia tutkimuksia. On mahdollista että paikalla on maan alla säilyneenä historialliseen kylään liittyviä rakenteita ja kulttuurikerroksia, vaikka inventoinnissa niistä ei saatukaan havaintoja. Kohteen paikallistaminen perustuu Helsingin yliopiston arkeologian oppiaineen kylätietokantaan.

Kirkkonummi Överby (Överby) [1000019617]
peruskarttaote, mk 1:10 000

ETRS-TM35FIN p:6663533, i:353158



Pohjakartta (c)Maanmittauslaitos 2011, lupa.nro/MML/VIR/EIPA/500/11

MK 1:10000

ETRS-TM35FIN p:6663534, i:353158

Ravals (Lillöverby) [1000019618]

Laji: mahdollinen muinaisjäännös
Muinaisjäännöstyyppi: asuinpaikat
Alatyyppi: kyläpaikat

Ajoitus: historiallinen
Ajoitustarkenne: -

Rauhoitusluokka: -
Tarkastusaika: 21.10. 2011

Kiinteistötiedot: 257-496-23-46

Koordinaatit kylätietokannasta:

P (ETRS-TM35FIN): 6667888, I (ETRS-TM35FIN): 356504

P (YKJ): 6670688, I (YKJ): 3356615

Lat (ETRS89/WGS84): 60.12275859

60° 7.366'

60° 7' 21.931"

Lon (ETRS89/WGS84): 24.41734259

24° 25.041'

24° 25' 2.433"

Z/m.mpy alin: 20 Z/m.mpy ylin:

Etäisyystieto: Kirkkonummen kirkosta 1,2 km länteen

Peruskartta: 20 3208 KIRKKONUMMI (1:20 000), L4131 ESPOO – ESBO ja L4113 SIUNTIO - SJUNDEÅ (1:25 000)

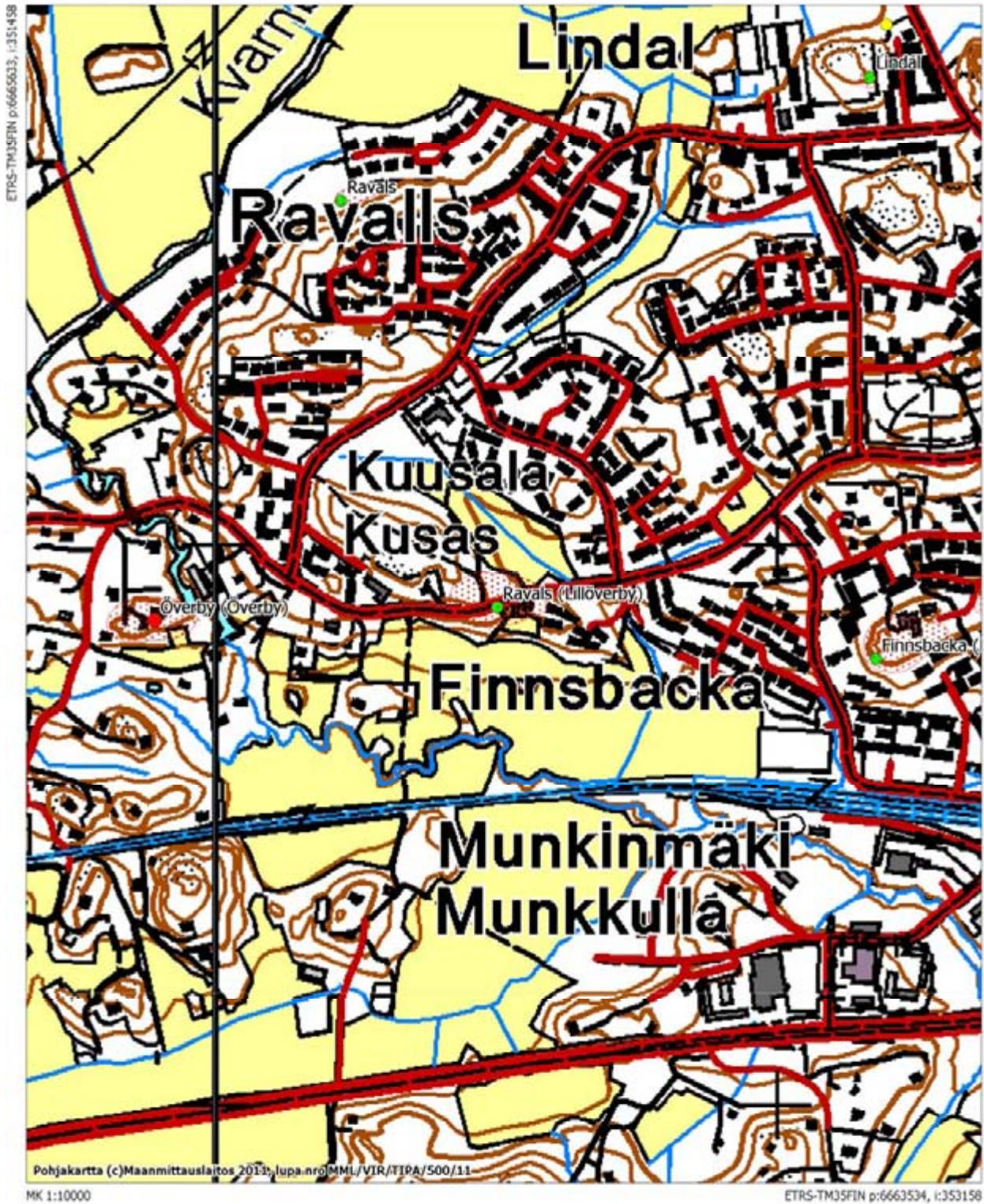
Tutkimushistoria: HY, arkeologian laitos (kylätietokanta, koordinaattitiedot)

Inventointi 2011:

Helsingin yliopiston arkeologian oppiaineen kylätietokannan perusteella kylässä on ollut 1560-luvulla neljä taloa. Paikalla on nykyisin Ragvaldsin museoalue (maatilamuseo).

Museotilan ympäristöstä ei tehty suoria havaintoja muinaisjäännöksestä. Kohteen vanha rakennuskanta ja vallitseva maankäyttö antaa kuitenkin syyn olettaa, että kohteessa on säilyneenä vanhoja kulttuurikerroksia ja rakenteita.

Kirkkonummi Ravals (Lillöverby) [1000019618]
peruskarttaote, mk 1:10 000



Pappila (Prästegården) [1000019619]

Laji: Kiinteä muinaisjäänös
Muinaisjäänöstyyppi: asuinpaikat
Alatyyppi: kyläpaikat

Ajoitus: historiallinen
Ajoitustarkenne: -

Rauhoitusluokka: 2
Tarkastusaika: 25.10. 2011

Kiinteistötiedot: 257-418-1-126

Koordinaatit kylätietokannasta:

P (ETRS-TM35FIN): 6668417, I (ETRS-TM35FIN): 357813

P (YKJ): 6671218, I (YKJ): 3357925

Lat (ETRS89/WGS84): 60.1278122

60° 7.669'

60° 7' 40.124"

Lon (ETRS89/WGS84): 24.4436882

24° 26.621'

24° 26' 37.278"

Z/m.mpy alin: 20 Z/m.mpy ylin:

Etäisyystieto: Kirkkonummen kirkosta 360 m pohjoiseen

Peruskartta: 2032 08 KIRKKONUMMI (1:20 000), L4131 ESPOO - ESBO (1:25 000)

Tutkimushistoria: HY, arkeologian laitos (kylätietokanta, koordinaattitiedot)

Inventointilöydöt: KM 39027 (palanutta savea)

Inventointi 2011:

Helsingin yliopiston arkeologian oppiaineen kylätietokannan perusteella kylässä on ollut 1560-luvulla yksi talo. Pappilan pihamaalla sijaitsee myös kivikautinen asuinpaikka Pappila [257010027].

Inventoinnissa löydettiin Pappilan pohjoispuolelta metsän reunasta kalliolta halkaisijaltaan kolmemetrinen ja liki metrin korkuinen kumpare. Kasvillisuuden peittämä kumpare koostuu lohkomattomasta luonnonkivistä. Koepistosta löytyi palanutta kiveä ja palanutta savea. Kyseessä on oletettavasti uunin perustus. Uunin perustuksen koordinaatit: P (ETRS-TM35FIN): 6668527, I (ETRS-TM35FIN): 357818.

Kohteesta ei tehty uuninperustuksen lisäksi muita historialliseen asutukseen liittyviä arkeologisia havaintoja. Itse kylätontti sijoittuu todennäköisesti nykyisen Pappilan ympäristöön. Kohteen vanha rakennuskanta ja vallitseva maankäyttö antaa syyn olettaa, että kohteessa on säilyneenä vanhoja kulttuurikerroksia ja rakenteita. Kohteen rajaus on suuntaa-antava. Kohteen rajaus on tehty suhteellisen laajaksi, koska havaintojen ja topografian avulla ei ole mahdollista rajata tonttimaata tarkemmin. Pappilan taustalta kallion reunasta löydetty uuniperustus on ollut mahdollisesti pihapiirin ulkopuolelle sijoitetun riihen jäännös.



DG2452:1. Uuninperustus pappilan pohjoispuolella metsän reunassa. Kuvattu kohti länsiloudetta. Kuva Museovirasto/Mökkönen 25.10. 2011.



DG2452:2. Uuninperustus etualalla vasemmalla, kallion pohjoisreunassa. Kuvattu kohti kaakkoa. Kuva Museovirasto/Mökkönen 25.10. 2011.

Pappila (Prästegården) [1000019619]
peruskarttaote, mk 1:10 000

ETRS-TM35FIN p:6663534, i:353158



Pohjakaartta (c)Maanmittauslaitos/2019, lupa nro MML/VIR/TIPA/500/19

MK 1:10000

ETRS-TM35FIN p:6663534, i:353158

Gesterby (Gesterby) [1000019620]

Laji: Kiinteä muinaisjäänös
Muinaisjäänöstyyppi: asuinpaikat
Alatyyppi: kyläpaikat

Ajoitus: historiallinen
Ajoitustarkenne: -

Rauhoitusluokka: 2
Tarkastusaika: 25.10. 2011

Kiinteistötiedot: 257-418-1-241

Koordinaatit kylätietokannasta:

P (ETRS-TM35FIN): 6668843, I (ETRS-TM35FIN): 358085

P (YKJ): 6671644, I (YKJ): 3358197

Lat (ETRS89/WGS84): 60.13188239

60° 7.913'

60° 7' 54.777"

Lon (ETRS89/WGS84): 24.44510607

24° 26.706'

24° 26' 42.382"

Z/m.mpy alin: 20 Z/m.mpy ylin:

Etäisyystieto: Kirkkonummen kirkosta 800 m pohjoiskoilliseen

Peruskartta: 2032 08 KIRKKONUMMI (1:20 000), L4131 ESPOO - ESBO (1:25 000)

Tutkimushistoria: HY, arkeologian laitos (kylätietokanta, koordinaattitiedot)

Inventointi 2011:

Helsingin yliopiston arkeologian oppiaineen kylätietokannan perusteella kylässä on ollut 1560-luvulla kolme taloa. Tonttimaajäätteen sijaitsee pienellä mäellä, Gesterbyn museoalueella.

Kylämäen kumpareen lakialue on eteläosassa tasattu ja nurmella. Kumpareen reunoilla on paikoin kivillä tuettuja terasseja. Inventoinnissa löydettiin mäen pohjoisosasta talonpohja, kellari ja uuninperustuksia.

Talonperustus. Pohjoisrinteessä 4 x 4 m kokoinen luonnonkivistä ja lohkokivistä tehty perustus, jonka pohjoisreunan keskellä on 2 x 2 m kokoinen uunin perustus (korkeus 40–50 cm).

GPS-koordinaatit (± 4 m): P (ETRS-TM35FIN): 6668867, I (ETRS-TM35FIN): 358081

Kellari. Pohjoisrinteessä kaivettu kuoppa, kooltaan 4 x 3,5 m, syvyyttä noin yksi metri.

GPS-koordinaatit (± 4 m): P (ETRS-TM35FIN): 6668866, I (ETRS-TM35FIN): 358095

Uuninperustus 1. Kumpareen itäosassa halkaisijaltaan noin 2,5 m ja korkeutta 40–50 cm. Koepistosta vanhaa tiiltä (ks. kuvat).

GPS-koordinaatit (± 4 m): P (ETRS-TM35FIN): 6668841, I (ETRS-TM35FIN): 358136

Uuninperustus 2. Mäen lounaisreunalla. Halkaisijaltaan 3 m, korkeus 50 cm. Kumpareen reunoilla ja pinnassa näkyy vanhoja tiiliä. Perustuksen keskellä kasvaa vanha koivu (rungon halkaisija noin metri).

GPS-koordinaatit (± 4 m): P (ETRS-TM35FIN): 6668823, I (ETRS-TM35FIN): 358065

Kohteen vanha rakennuskanta ja vallitseva maankäyttö antaa syyn olettaa, että kohteessa on säilyneenä vanhoja kulttuurikerroksia ja rakenteita. Vaikka eteläosissa sijaitsevalta piha-alueelta ei inventoinnissa saa-

tu merkkejä muinaisjännöksestä, kohde on rajattu kattamaan koko oletetun tonttimaan, eli koko kumpareen alueen.



DG2453:1. Uuninperustus 1 erottuu matalana kumpareena tonttimaan itäosassa. Kuvattu kohti NW. Kuva Museovirasto/Mökkönen 25.10. 2011.



DG2453:2. Uuninperustus 1:stä löytynyt tiili. Kuva Museovirasto/Mökkönen 25.10. 2011.

Kirkkonummi Gesterby (Gesterby) [1000019620]
peruskarttaote, mk 1:10 000

ETRS-TM35FIN p:6665033, i:351458



MK 1:10000

ETRS-TM35FIN p:6663534, i:353158

Ytterkurk (Tammikylä/Ytterkurk) [1000019621]

Laji: mahdollinen muinaisjäänös
Muinaisjäänöstyyppi: asuinpaikat
Alatyyppi: kyläpaikat

Ajoitus: historiallinen
Ajoitustarkenne: -

Rauhoitusluokka: -
Tarkastusaika: 25.10. 2011

Kiinteistötiedot: 257-493-1-77
257-493-1-103

Koordinaatit kylätietokannasta:

P (ETRS-TM35FIN): 6670138, I (ETRS-TM35FIN): 356581

P (YKJ): 6672939, I (YKJ): 3356692

Lat (ETRS89/WGS84): 60.14296879
60° 8.578'
60° 8' 34.688"

Lon (ETRS89/WGS84): 24.41714377
24° 25.029'
24° 25' 1.718"

Z/m.mpy alin: 22,5 Z/m.mpy ylin:

Etäisyystieto: Kirkkonummen kirkosta 2,4 km luoteeseen

Peruskartta: 20 3209 VITTRÄSK (1:20 000), L4131 ESPOO - ESBO (1:25 000)

Tutkimushistoria: HY, arkeologian laitos (kylätietokanta, koordinaattitiedot)

Inventointi 2011:

Helsingin yliopiston arkeologian oppiaineen kylätietokannan perusteella kylässä on ollut 1560-luvulla yksi talo. Kohteen paikannus perustuu Helsingin yliopiston arkeologian oppiaineen kylätietokantaan. Kylätontti sijoittuu Volsintien länsipuolelle jääväälle pienelle kumpareelle, josta suurin osa on nykyisin omakotitalon pihamaata. Nykyinen asuinrakennus sijaitsee kumpareen korkeimmalla kohdalla.

Koska kyseessä on pihamaa, alueelle ei tehty koekuoppia. Kumpareen reunoilla ei havaittu uuniperustuksia tai kellareita. Myöskään kumpareta ympäröivät pellot eivät olleet kynnettyinä. Vaikka kohteesta ei ole kylätonttiin liittyviä konkreettisia arkeologisia havaintoja, kulttuuri kerroksia ja rakenteita on todennäköisesti säilyneenä maaperässä. Kohteen rajaus on suuntaa-antava.

Kirkkonummi Ytterkurk (Tammikylä/Ytterkurk) [1000019621]
peruskarttaote, mk 1:10 000

ETRS-TM35FIN p:6665633, i:351498



Pohjakartta (c)Maanmittauslaitos 2011, lupa nro MM/VIIR/TIPA/500/11

MK 1:10000

ETRS-TM35FIN p:6663534, i:353158

Ingels (Ingels) [1000019622]

Laji: mahdollinen muinaisjäännös
Muinaisjäännöstyyppi: asuinpaikat
Alatyyppi: kyläpaikat

Ajoitus: historiallinen
Ajoitustarkenne: -

Rauhoitusluokka: -
Tarkastusaika: 25.10. 2011

Kiinteistötiedot: 257-435-1-57
257-435-1-58

Koordinaatit kylätietokannasta:

P (ETRS-TM35FIN): 6671317, I (ETRS-TM35FIN): 355851

P (YKJ): 6674119, I (YKJ): 3355962

Lat (ETRS89/WGS84): 60.15329217

60° 9.198'

60° 9' 11.852"

Lon (ETRS89/WGS84): 24.40318347

24° 24.191'

24° 24' 11.461"

Z/m.mpy alin: 22,5 Z/m.mpy ylin:

Etäisyystieto: Kirkkonummen kirkosta 3,8 km luoteeseen

Peruskartta: 2032 09 VITTRÄSK (1:20 000), L4113 SIUNTIO - SJUNDEÅ (1:25 000)

Tutkimushistoria: HY, arkeologian laitos (kylätietokanta, koordinaattitiedot)

Inventointi 2011:

Helsingin yliopiston arkeologian oppiaineen kylätietokannan perusteella kylässä on ollut 1560-luvulla kaksi taloa. Kohteen paikannus perustuu Helsingin yliopiston arkeologian oppiaineen kylätietokantaan. Kylätontti sijoittuu pienelle kumpareelle, jonka läpi Volsintien kulkee. Kumpareella sijaitsee kaksi iso modernia omakotitaloa, joiden rakentamisen yhteydessä suuri osa kohteen kulttuurikerroksista ja rakenteista on varmasti tuhoutunut.

Koska kumpare on aidattua pihamaata, alueelle ei tehty koekuoppia eikä piha-aluetta tarkastettu lähemmin. Vaikka kohteesta ei ole kylätonttiin liittyviä konkreettisia arkeologisia havaintoja, kulttuuri kerroksia ja rakenteita saattaa olla vielä säilyneenä maaperässä. Kohteen raja-antava.

Kirkkonummi Ingels (Ingels) [1000019622]
peruskarttaote, mk 1:10 000



Myllykylä (Kvarnby/Qvarnby) [1000019625]

Laji: mahdollinen muinaisjäännos
Muinaisjäännöstyyppi: asuinpaikat
Alatyyppi: kyläpaikat

Ajoitus: historiallinen
Ajoitustarkenne: -

Rauhoitusluokka: -
Tarkastusaika: 25.10. 2011

Kiinteistötiedot: 257-450-2-31
257-450-2-33

Koordinaatit kylätietokannasta:

P (ETRS-TM35FIN): 6670968, I (ETRS-TM35FIN): 355421

P (YKJ): 6673770, I (YKJ): 3355532

Lat (ETRS89/WGS84): 60.15001108

60° 9.001'

60° 9' 0.04"

Lon (ETRS89/WGS84): 24.39569723

24° 23.742'

24° 23' 44.51"

Z/m.mpy alin: 22,5 Z/m.mpy ylin:

Etäisyystieto: Kirkkonummen kirkosta 3,7 km luoteeseen

Peruskartta: 2032 09 VITTRÄSK (1:20 000), L4113 SIUNTIO - SJUNDEÅ (1:25 000)

Tutkimushistoria: HY, arkeologian laitos (kylätietokanta, koordinaattitiedot)

Inventointi 2011:

Helsingin yliopiston arkeologian oppiaineen kylätietokannan perusteella kylässä on ollut 1560-luvulla kolme taloa. Kohteen paikannus perustuu Helsingin yliopiston arkeologian oppiaineen kylätietokantaan. Kylä sijoittuu Valborgsbackenin etelärinteelle.

Kylän alue on rakennettua. Siellä sijaitsee sekä asuin- että maatalousrakennuksia. Paikoitellen on alueita joille on kasattu lohkottua kivijätettä. Kohde tarkastettiin silmämääräisesti. Vanhoja rakennusten perustuksia, kellareita tai uuninpohjia ei havaittu. . Vaikka kohteesta ei ole kylätonnttiin liittyviä konkreettisia arkeologisia havaintoja, kulttuuri kerroksia ja rakenteita saattaa olla vielä säilyneenä maaperässä. Kohteen rajaus on suuntaa-antava.



DG2454:1. Kvarnbyn (Qvarnby) kyläpaikka kuvattuna Tammitieltä kohti NE. Kuva Museovirasto/Mökkönen 25.10. 2011.

Kirkkonummi Myllykylä (Kvarnby/Qvarnby) [1000019625]
peruskarttaote, mk 1:10 000

ETRS-TM35FIN p:6663533, i:353158



MK 1:10000

ETRS-TM35FIN p:6663534, i:353158

7.2 Muut historiallisen ajan kohteet

Kirkko [257500001]

Laji: kiinteä muinaisjäänös
Muinaisjäänöstyyppi: kirkkorakenteet
Alatyyppi: kirkkomaan aidat

Ajoitus: historiallinen
Ajoitustaranne: keskiaikainen (?)

Rauhoitusluokka: 1
Tarkastusaika: -

Kiinteistötiedot: 257-418-3-58

Koordinaatit muinaisjäänösrekisteristä:

P: 6668082 I: 357734

P (YKJ): 6670882 I (YKJ): 3357847

Lat (ETRS89/WGS84): 60,12493087° Lon (ETRS89/WGS84): 24,43932151°

Lat (ETRS89/WGS84): 60° 7,4959' Lon (ETRS89/WGS84): 24° 26,3593'

Lat (ETRS89/WGS84): 60° 7' 29,7511" Lon (ETRS89/WGS84): 24° 26' 21,5574"

Z/m.mpy alin: Z/m.mpy ylin:

Etäisyystieto: -

Peruskartta: 2032 08 KIRKKONUMMI (1:20 000), L4131 ESPOO - ESBO (1:25 000)

Tutkimushistoria: 1995 Hiekkanen kaivaus

Kuvaus muinaisjäänösrekisteristä:

Kirkkomaalle tehdyn viemärikaivannon yhteydessä havaittiin kirkkomaan pohjoispuolella itä-länsi - suuntaisen aidan löyhästi kalkkilaastilla 40 - 80 cm kivistä muurattu n. 140 cm leveä perustus. Kirkon pohjoissakaran lähellä havaittiin jäänteet vastaavanlaisesta länsiaidasta. Muuriaidan etäisyys runkokuoneesta on etelärannikon keskiajalle tyypillistä (1. kirkko paikalle rakennettiin 1400-luvun alkupuolella), mutta sama käytäntö on jatkunut aina 1700-luvulle.

Inventointi 2011:

Kohdetta ei ole tarkastettu vuoden 2011 inventoinnissa.



DG2455:1. Kirkkonummen keskiaikainen kivikirkko kuvattuna kohti NW. Kuvassa äärimmäisenä oikealla näkyy paiden takaa Pappilan keltaseinäinen ja punakattoinen päärakennus, jonka ympäristössä on myös kiviautinen asuinpaikka. Kuva Museovirasto/Mökkönen 24.10. 2011.

Kirkkonummi Kirkko [257500001]
peruskarttaote, mk 1:10 000

ETRS-TM35FIN p:6663533, i:353158



Ohjelmakartta (c) Maanmittauslaitos 2011, lupa nro MML/VIR/11PA/500/11

MK 1:10000

ETRS-TM35FIN p:6663534, i:353158

Edet [1000013989]

Laji: kiinteä muinaisjäänös
Muinaisjäänöstyyppi: kulkuväylät
Alatyyppi: veneenvetopaikat

Ajoitus: historiallinen
Ajoitustarkenne: -

Rauhoitusluokka: 2
Tarkastusaika: -

Kiinteistötiedot: -

Koordinaatit muinaisjäänösrekisteristä:

P: 6664171 I: 356028

P (YKJ): 6666970 I (YKJ): 3356140

Lat (ETRS89/WGS84): 60,08925244° Lon (ETRS89/WGS84): 24,41140711°

Lat (ETRS89/WGS84): 60° 5,3551' Lon (ETRS89/WGS84): 24° 24,6844'

Lat (ETRS89/WGS84): 60° 5' 21,3088" Lon (ETRS89/WGS84): 24° 24' 41,0656"

Z/m.mpy alin: Z/m.mpy ylin:

Etäisyystieto: Kohde sijaitsee Kirkkonummen kirkosta 4 kilometriä lounaaseen

Peruskartta: 20 3208 KIRKKONUMMI (1:20 000), K4224 INGÅ - INKOO (1:25 000)

Tutkimushistoria: 2007 Haggrén, Heinonen & Terävä inventointi

Kuvaus muinaisjäänösrekisteristä:

Länsi-Uudenmaan rannikolla on ollut useita ns. vetokannaksia, joiden yli on voitu vetää veneitä. Yksi tällainen vetokannas on sijainnut lounaaseen Kirkkonummen kirkolta. Kapea salmi erotti koko Porkkalanniemen ja Upinniemen Kirkkonummen mantereesta pitkälle rautakautta. Maannousemisen myötä salmi katkesi ja tilalle tuli kaksi pitkää kapeata lahtea. Vanha vesiväylä säilyi kulkureittinä vielä tämän jälkeen, sillä pienet alukset voitiin vetää kahden lahden väliin muodostuneen kannaksen yli, jolloin säästettiin pitkä kierros Porkkalanniemen ympäri. Vieressä ollutta kylää alettiin kutsua nimellä Edet, joka tarkoittaa juuri vetokannasta.

Edetin vetokannas oli tuhoutunut keväällä 2005, kun kohteelle tehtiin ensimmäinen arkeologinen inventointikäynti. Paikalla oli aloitettu uuden asuinalueen ja siihen liittyvän tieverkon rakennustyöt.

Inventointi 2011:

Kohdetta ei ole tarkastettu vuoden 2011 inventoinnissa.

Kirkkonummi Edet [1000013989]
peruskarttaote, mk 1:10 000

ETRS-TM35FIN p:6665033, i:351458



Pohjakaartta (c) Maanmittauslaitos 2011, lupa nr° MML/VIR/119A/500/13

MK 1:10000

ETRS-TM35FIN p:6663534, i:353158

Bergmossen 1 [1000019626]

Laji: kiinteä muinaisjäänös
Muinaisjäänöstyyppi: kivirakenteet
Alatyyppi: rajamerkit

Ajoitus: historiallinen
Ajoitustarkenne: -

Rauhoitusluokka: 2
Tarkastusaika: 17.10. 2011

Kiinteistötiedot: 257-406-2-31

Koordinaatit (Röykkiö 1, GPS, ±4 m):

P (ETRS-TM35FIN): 6665178, I (ETRS-TM35FIN): 353140

P (YKJ): 6679777 I (YKJ): 3353250

Lat (ETRS89/WGS84): 60.097258

60° 5.835'

60° 5' 50.129"

Lon (ETRS89/WGS84): 24.35882621

24° 21.53'

24° 21' 31.774"

Z/m.mpy alin: 20 Z/m.mpy ylin:

Etäisyystieto: Kohde sijaitsee Kirkkonummen kirkosta 5,4 kilometriä länsilounaaseen

Peruskartta: 2032 08 KIRKKONUMMI (1:20 000), K4224 INGÅ - INKOO (1:25 000)

Tutkimushistoria: -

Inventointi 2011:

Kohde sijaitsee Nordic Aluminiumin kaapelitehtaan pohjoispuolella olevan kallioalueen itäreunalla. Paikalla kasvaa harvaa metsää, jonka valtapuuna on mänty. Paikalla on kaksi röykkiötä: Röykkiö 1 on pohjaltaan neliö. Sivujen mitta on 1,5 x 1,5 m. Korkeutta arviolta noin 80 cm. Röykkiö 2 sijaitsee parin metrin päässä röykkiöstä 1. Se on pohjaltaan suorakaiteen muotoinen 1 x 1,5 m ja noin 50 cm korkea.

Etelämpänä tehtaan alueella on sijainnut pronssikautinen röykkiö, joka tuhoutui Porkkalan vuokra-aikana. Bergmossen 1:n kivikasat ovat kuitenkin todennäköisesti rajamerkkejä. Porkkalan vuokra-alueella on ollut paljon erilaisia kivikasoja (raaka-aine kasoja teiden pohjaksi tai rakennusten perustuksiin, sähkö- ja puhelinpylväiden perustuksia jne.), joten tulkinta rajamerkiksi ei ole varma.



DG2456:1. Bergmossen 1. Rajaröykkiö 1 kuvattuna kohti luodetta. Kuva Museovirasto/Mökkönen 17.10. 2011.

Kirkkonummi Bergmossen 1 [1000019626]
peruskarttaote, mk 1:10 000

ETRS-TM35FIN p:6663533, i:353158



MK 1:10000

ETRS-TM35FIN p:6663534, i:353158

Stormossen 1 [1000019627]

Laji: kiinteä muinaisjäänös
Muinaisjäänöstyyppi: kivirakenteet
Alatyyppi: rajamerkit

Ajoitus: historiallinen
Ajoitustarkenne: -

Rauhoitusluokka: 2
Tarkastusaika: 18.10. 2011

Kiinteistötiedot: 257-442-1-17
257-442-1-22

Koordinaatit (GPS, ±4 m):

P (ETRS-TM35FIN): 6664437, I (ETRS-TM35FIN): 354210

P (YKJ): 6667236 I (YKJ): 3354320

Lat (ETRS89/WGS84): 60.09099639

60° 5.46'

60° 5' 27.587''

Lon (ETRS89/WGS84): 24.37856614

24° 22.714'

24° 22' 42.838''

Z/m.mpy alin: 35 Z/m.mpy ylin:

Etäisyystieto: Kohde sijaitsee Kirkkonummen kirkosta 5,0 kilometriä lounaaseen
Peruskartta: 2032 08 KIRKKONUMMI (1:20 000), K4224 INGÅ - INKOO (1:25 000)

Tutkimushistoria: -

Inventointi 2011:

Kohde sijaitsee Danisco Sugar Oy sokeritehtaan pohjoispuolella olevan kallioalueen keskellä lähellä lakea. Rajamerkin pohja on suorakaiteenmuotoinen 1,2 x 1,2 m kokoinen röykkiö, jonka keskellä on pystykivi. Pystykiveen on kaiverrettu nro "1". Rajakivi on yhä käytössä.



DG2458:1. Stormossen 1, rajakivi. Kuvattuna kohti NW. Kuva Museovirasto/Mökkönen 18.10. 2011.

Ytterkurkin mylly [1000019628]

Laji: kiinteä muinaisjäänös
Muinaisjäänöstyyppi: työ- ja valmistuspaikat
Alatyyppi: vesimyllyt

Ajoitus: historiallinen
Ajoitustarkenne: -

Rauhoitusluokka: 2
Tarkastusaika: 25.10. 2011

Kiinteistötiedot: 257-450-7-29

Koordinaatit, mitattu patorakenteen kohdalta (GPS, ±5 m):

P (ETRS-TM35FIN): 6670315, I (ETRS-TM35FIN): 355732

P (YKJ): 6673116 I (YKJ): 3355843

Lat (ETRS89/WGS84): 60.14425709

60° 8.655'

60° 8' 39.326"

Lon (ETRS89/WGS84): 24.40175324

24° 24.105'

24° 24' 6.312"

Z/m.mpy alin: 20 Z/m.mpy ylin:

Etäisyystieto: Kohde sijaitsee Kirkkonummen kirkosta 3,0 kilometriä luoteeseen

Peruskartta: 20 3209 VITTRÄSK (1:20 000), K4113 SIUNTIO - SJUNDEÅ (1:25 000)

Tutkimushistoria: -

Inventointi 2011:

Myllyn paikka sijaitsee Kvarntorpsbergetin länsipuolella Korsobäckenin varrella. Vajaa 300 metriä alavirtaan myllystä puro yhdistyy Humaljärvestä laskevaan Ingelsån-jokeen (etelämpänä Lindalin alueella Kvarnbyån).

Myllypadon yläpuolella puron uoma on osin louhittu kallioon. Padolta lähtee sivuränni myllyyn. Myllyrakennuksesta on enää jäljellä vain massiivinen kivijalka. Padon ja entisen myllyrakennuksen väliin on rakennettu pieni saunarakennus. Vanha myllynkivi on maassa kivijalan länsipuolella.



DG2459:1. Ytterkurkin myllyn pato. Myllyyn johtanut ränni on lähtenyt padon vierestä kuvasta vasemmalta. Kuvattu kohti S. Kuva Museovirasto/Mökkönen 25.10. 2011.



DG2459:2. Ytterkurkin myllyn padolta myllyyn johtaneen vesirännin yläosa. Oikealla (DG) myllynkivi myllynkivijalan länsipuolella. Kuvat Museovirasto/Mökkönen 25.10. 2011.



DG2459:3 ja :4 (alla) .Ytterkurkin myllyn kivijalka ja padon alapuolinen puron uoma. Alimmassa kuvassa näkyy etualalla kasvillisuuden seassa myllynkivi. Kuvat Museovirasto/Mökkönen 25.10. 2011.

Kirkkonummi Ytterkurkin mylly [1000019628]
peruskarttaote, mk 1:10 000



Kvarnbyn mylly [1000019630]

Laji: kiinteä muinaisjäänös
Muinaisjäänöstyyppi: työ- ja valmistuspaikat
Alatyyppi: vesimyllyt

Ajoitus: historiallinen
Ajoitustarkenne: -

Rauhoitusluokka: 2
Tarkastusaika: 25.10. 2011

Kiinteistötiedot: 257-450-8-48

Koordinaatit:

P (ETRS-TM35FIN): 6671046, I (ETRS-TM35FIN): 355160

P (YKJ): 6673116 I (YKJ): 3355843

Lat (ETRS89/WGS84): 60.15061667

60° 9.037'

60° 9' 2.22"

Lon (ETRS89/WGS84): 24.39093333

24° 23.456'

24° 23' 27.36"

Z/m.mpy alin: 30 Z/m.mpy ylin:

Etäisyystieto: Kohde sijaitsee Kirkkonummen kirkosta 4,0 kilometriä luoteeseen
Peruskartta: 2032 09 VITTRÄSK (1:20 000), K4113 SIUNTIO - SJUNDEÅ (1:25 000)

Tutkimushistoria: -

Inventointi 2011:

Myllyn paikka sijaitsee Kvarnbyn pohjoisosassa Korsolamsbergenin ja Valborgbackenin välisessä notkossa. Myllystä on jäljellä massiivinen kiviperustus. Kohde sijaitsee yksityisellä luonnonsuojelualueella.

Paikallisen asukkaan Kari Nihtilän mukaan (sähköpostikirjeenvaihto) myllyn vesivoima on otettu ylempänä Korsolamsbergenin laella sijaitsevasta Kotolammesta, josta vesi on johdettu myllylle puukouruilla. Tämä selittää myllyn viereisen puron varresta normaalisti myllyyn liitettävien rakenteiden puuttumisen. Nihtilän mukaan maanomistaja on antanut luvan myllynkivien käyttämiseen mm. puutarhaterassien ki-veämiseen.

Kirkkonummi Kvarnbyn mylly [1000019630]
peruskarttaote, mk 1:10 000



8. Porkkalan vuokra-ajan 1944–1956 kohteita

Kirkkonummen läntisen alueen osainventoinnissa oli tarkoitus käydä läpi myös Porkkalan vuokra-ajan kohteet, koska ne varsinaisen muinaisjäännös-statusen puuttumisesta huolimatta ovat kaavoituksessa huomioidavia kohteita. Vuokra-ajan erilaisia jäänteitä on valtava määrä: taisteluhautoja, bunkkereita, betonikorsuja, erilaisia rakennuksia ja rakennusjäänteitä, teiden pohjia, rautatie jne. Kattavaa tutkimusta Porkkalan vuokra-ajan jäänteistä ei ole olemassa. Silvestin (1991) julkaisu perustuu tiedustelutietoihin ja konkreettisiin jäänteisiin. Tarkempaa jäänteiden inventointia ei ole tehty tämän kuin inventoinnin kattaman alueen eteläosassa Strömsby–Kantvik–Brissas–Getberg –alueella paikallisen harrastajan toimesta (Sjöholm 1991).² Näiden lähteiden lisäksi Kirkkonummen kulttuuritoimenjohtaja Maaret Eloranta on pitänyt kirjaa hänelle ilmoitetuista Porkkalan vuokra-ajan kohteista. Tietoja on laajasta kirjosta erilaisia kohteita, mutta tässä raportissa Elorannan kautta tietoon saaduista kohteista on esitetty vain bunkkerit ja juoksuhaudat (ks. liite). Arkeologisissa tutkimusraporteissa ainoastaan Vesa Laulumaan osainventoinnissa on mukana Porkkalan vuokra-ajan kohteita³.

Porkkalan vuokra-aikana rakentamiseen on käytetty paljon luonnonkiveä – teiden pinnoissa ja betonin seassa. Tuona aikana suurin osa helposti saavutettavista pronssikautisista röykkiöistä tuhottiin, kun kiviaines päätyi rakennusmateriaaliksi. Onkin todennäköistä, että suuri osa alueella esiintyvistä epämääräisistä kivikasoista ja/tai kiviröykkiöistä liittyy juuri Porkkalan vuokra-ajan toimintaan. On hyvin mahdollista, että aiemmin tunnetut ajoittamattomat kivirakennekohteet Kasaberget 2 [1000015098] ja Kasaberget 3 [1000015099] liittyvät vuokra-ajan toimintaan. Nämä kohteet on löydetty vuoden 2009 inventoinnissa, jossa olin itse niitä löytämässä, eikä näitä kohteita käyty tarkastamassa vuoden 2011 inventoinnissa.

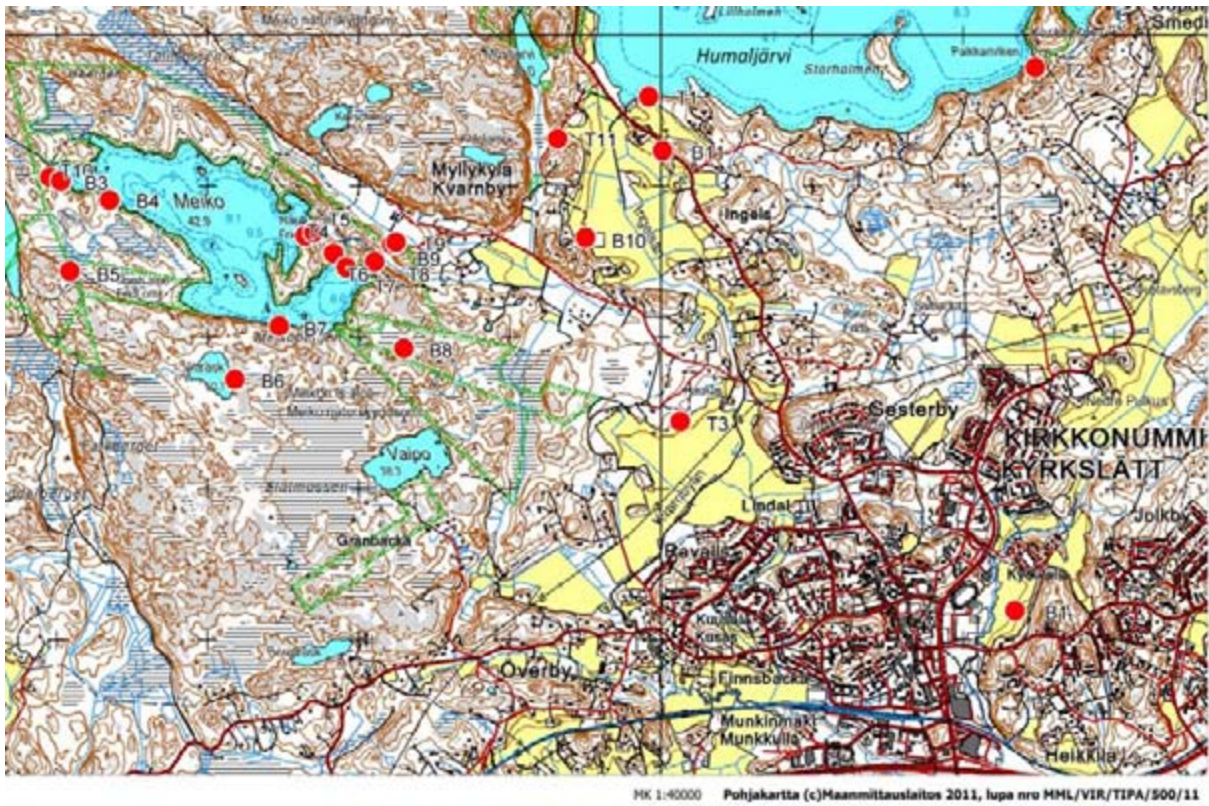
Porkkalan vuokra-ajan kohteet ovat inventoinnissa mukana vain otoksena, joka antaa hieman yleiskuvaa siitä, millaisia kohteita alueella on. Kattava tämän ajan inventointi vaatisi oman projektinsa, johon kuuluisi myös arkistoaineiston läpikäynti. Vuokra-ajan kohteiden kattavaa inventointia ei ole mahdollista toteuttaa muun esihistoriallisen ja historiallisen inventoinnin ohessa.



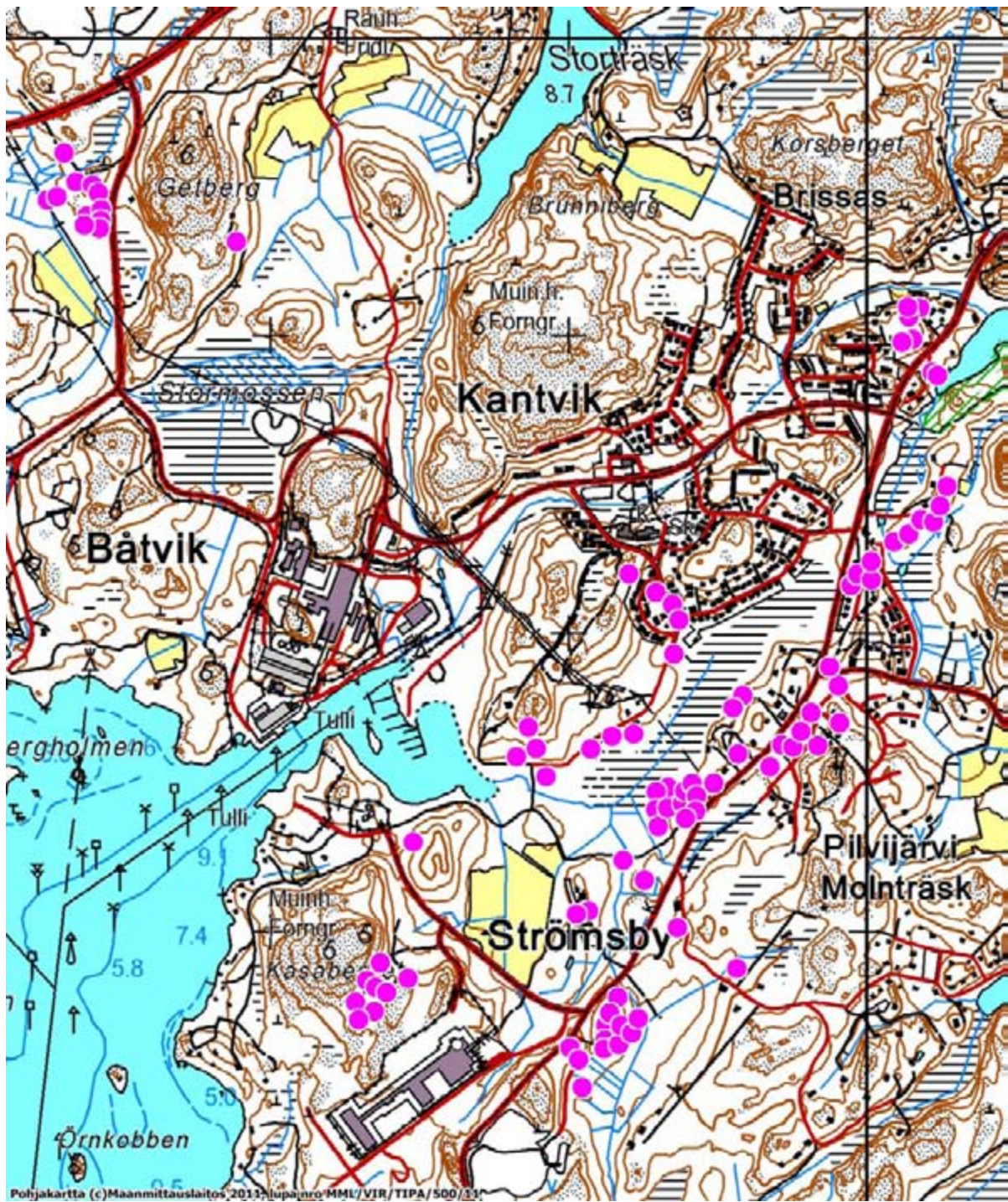
Porkkalan vuokra-alue 1944–1956. Lähde: http://www.kolumbus.fi/~ks5174/Selosteet/2001-2002/Seloste_4/Docs/Porkkala.htm

² Kyseisen inventoinnin raportti löytyy Museoviraston arkistosta ja Kirkkonummen kulttuuritoimen arkistosta. Museoviraston kappale löytyi kokoelmien muuton jälkeen vasta inventoinnin jälkityövaiheessa. Samoin Kirkkonummen kulttuuritoimen kappale oli tavoittamattomissa toimitiloissa tapahtuneen vesivahingon evakuoinnin seurauksena. Kyseistä inventointia ei siten kyetty hyödyntämään tutkimuksen kenttätyövaiheessa.

³ Vesa Laulumaa 2009: *Gesterby, Sepänkylä ja Kylmäla. Osainventointi*. Museoviraston arkisto, Helsinki.



Kirkkonummen kulttuuritoimenjohtajan Maaret Elorannan kautta saadut tiedot taisteluhautoista (T) ja bunkkereista (B). Kohdetiedot ks. Liite. Ei mittakaavassa.



Leif Sjöholm (1991) inventoimat Porkkalan vuokra-ajan kohteet.

Stormossen 2 [1000019632]

Laji: mahdollinen muinaisjäännös
Muinaisjäännöstyyppi: kivirakenteet
Alatyyppi: rökkiöt (sähkö/puhelinpylvään perustus)

Ajoitus: moderni
Ajoitustarkenne: Todennäköisesti Porkkalan vuokra-aika, 1944–1956

Rauhoitusluokka: koskematon
Tarkastusaika: 18.10. 2011

Kiinteistötiedot: 257-422-1-22

Koordinaatit (sähkötolpan perustus 2, GPS, ±4 m):

P (ETRS-TM35FIN): 6664299, I (ETRS-TM35FIN): 354219

P (YKJ): 6667098 I (YKJ): 3354329

Lat (ETRS89/WGS84): 60.08976227

60° 5.386'

60° 5' 23.144"

Lon (ETRS89/WGS84): 24.37882602

24° 22.73'

24° 22' 43.774"

Z/m.mpy alin: 25 Z/m.mpy ylin:

Etäisyystieto: Kohde sijaitsee Kirkkonummen kirkosta 5,1 kilometriä lounaaseen

Peruskartta: 20 3208 KIRKKONUMMI (1:20 000), K4224 INGÅ - INKOO (1:25 000)

Tutkimushistoria: -

Inventointi 2011:

Kohde sijaitsee Danisco Sugar Oy sokeritehtaan pohjoispuolella olevan kallioalueen eteläosassa. Kallion yli kulkeneen sähkö- tai puhelinlinjan tolppien perustuksien kolme kivikasaa näyttävät vanhan linjan paikan. Perustuksen on numeroitu lännestä itään. Perustukset sijaitsevat sekä korkeuden että alueen puolesta pronssikauden rökkiöille otollisella alueella. Kun vielä useat Porkkalan vuokra-alueen pronssikautisista rökkiöistä on pahoin turmeltu ja purettu neuvostoliittolaisten toimesta, kohteen rökkiöiden sekoittuminen tuhottuihin hiidenkiukaisiin on mahdollista. Nykyisin rökkiöiden tunnistaminen tolpan perustuksiksi oli vielä helppoa, kun lahonnutta pystytolppaa oli vielä jäljellä.

Linja liittyy todennäköisesti Porkkalan vuokra-ajan (1944–1956) toimintaan.

Sähkötolpan perustus 1. Perustus on suorakaiteen muotoinen, pohjaltaan 2 x 1,5 m ja 50 cm korkea. Perustus on tehty halkaisijaltaan 30–50 cm kivistä. Osa lahonneesta tolpastä on vielä rökkiön keskellä pystyssä. Yläosa on katkenneena rökkiön vieressä. Vieressä kalliossa on kaksi rautaista kiinnitysvaijereiden lenkkiä noin 10 metriä rökkiön itäpuolella.

Koordinaatit (GPS, ±4 m): P (ETRS-TM35FIN): 6664302, I (ETRS-TM35FIN): 354175

P (YKJ): 6667101 I (YKJ): 3354285

Lat (ETRS89/WGS84): 60.08977351

60° 5.386'

60° 5' 23.185"

Lon (ETRS89/WGS84): 24.37803404

24° 22.682'

24° 22' 40.923"

Z/m.mpy alin: 25 Z/m.mpy ylin:

Sähkötolpan perustus 2. Soikea kivikasa kooltaan 3 x 2,5 metriä. Korkeutta kasalla on 50 cm. Kivikasa on tehty lohkokivistä kallion tyveen.

Koordinaatit (GPS, ±4 m): P (ETRS-TM35FIN): 6664299, I (ETRS-TM35FIN): 354219

P (YKJ): 6667098 I (YKJ): 3354329

Lat (ETRS89/WGS84): 60.08976227

60° 5.386'

60° 5' 23.144"

Lon (ETRS89/WGS84): 24.37882602

24° 22.73'

24° 22' 43.774"

Z/m.mpy alin: 25 Z/m.mpy ylin:

Sähkötolpan perustus 3. Pitkulainen lohkokivikasa 5 x 1,5 m, jonka päässä lahonnut tolppa. Maassa on runsaasti rautatangosta tehtyjä tolppaan kylkeen kiinnitettyjen askelmia osia. Vastaavia askelmia löytyy mm. Finnsbackan Porkkalan vuokra-ajan kohteelta, jossa askelmat on kiinnitetty vanhan männyn runkoon.

Koordinaatit (GPS, ±3 m): P (ETRS-TM35FIN): 6664307, I (ETRS-TM35FIN): 354255

P (YKJ): 6667106 I (YKJ): 3354365

Lat (ETRS89/WGS84): 60.08984681

60° 5.391'

60° 5' 23.449"

Lon (ETRS89/WGS84): 24.37946655

24° 22.768'

24° 22' 46.08"

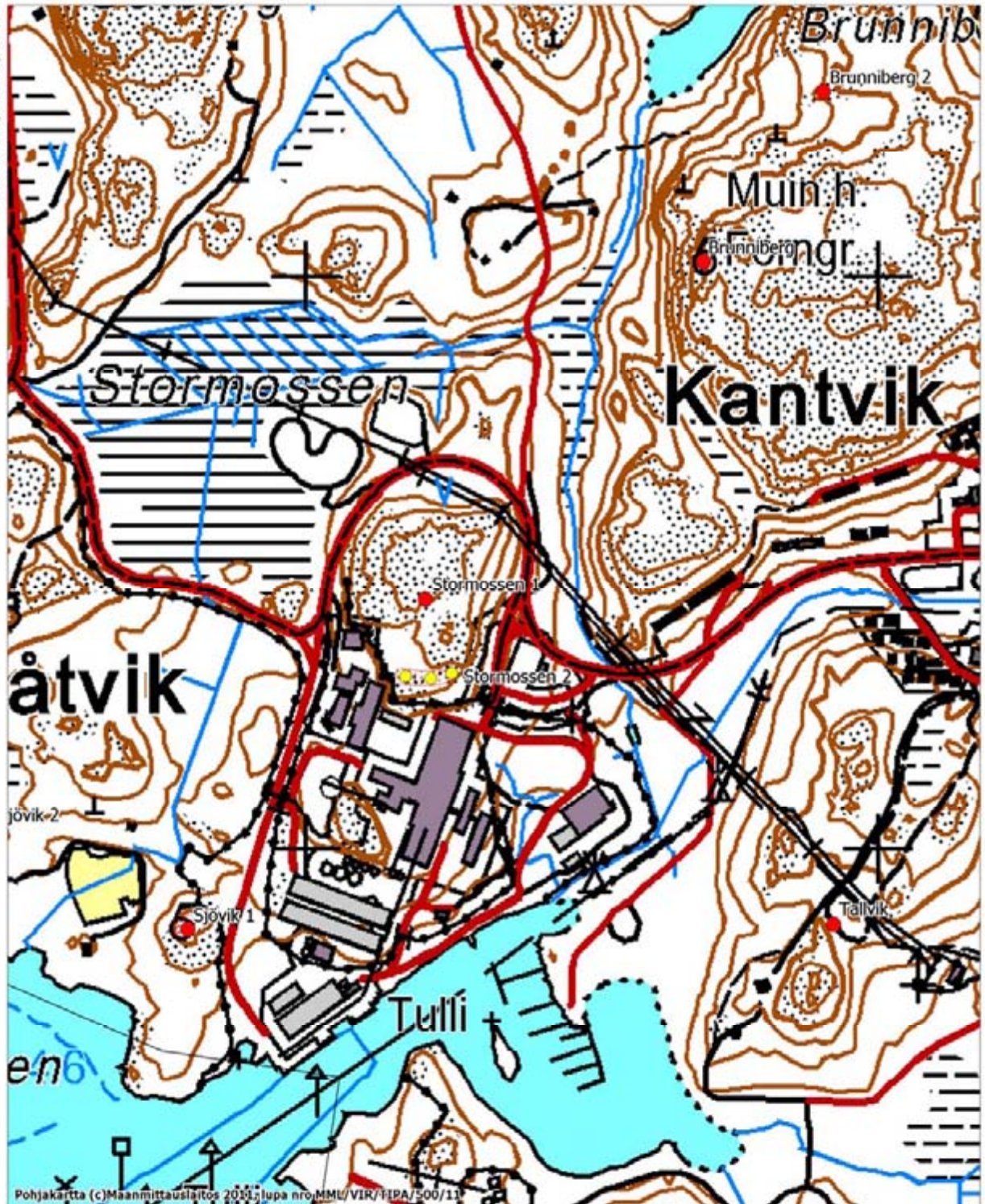
Z/m.mpy alin: 25 Z/m.mpy ylin:



DG2462:1. Stormossen 2. Vanhan sähkö- tai puhelinlinjan tolppien perustusröykkiö (perustus 1) sokeritehtaan taustalla kallioalueella. Kasan keskellä on vielä osa lahonneesta tolppasta säilyneenä. Tolpan yläosa on kaatunut perustuksen vierelle (oikealla). Kuvattu kohti W. Kuva Museovirasto/Mökkönen 18.10. 2011.

Kirkkonummi Stormossen 2 [1000019632]
peruskarttaote, mk 1:10 000

ETRS-TM35FIN p:6665033, i:353458



MK 1:10000

ETRS-TM35FIN p:6663534, i:353158

Lillskogen 3 [1000019634]

Laji: mahdollinen muinaisjäännos
Muinaisjäännöstyyppi: kivrakenteet
Alatyyppi: röykkiöt (sähkö/puhelinpylvään perustus)

Ajoitus: historiallinen
Ajoitustarkenne: moderni

Rauhoitusluokka: koskematon
Tarkastusaika: 18.10. 2011

Kiinteistötiedot: 257-406-1-2

Koordinaatit (GPS, ±4 m):

P (ETRS-TM35FIN): 6664330, I (ETRS-TM35FIN): 353417

P (YKJ): 6667129 I (YKJ): 3353527

Lat (ETRS89/WGS84): 60.08975406

60° 5.385'

60° 5' 23.115"

Lon (ETRS89/WGS84): 24.36440729

24° 21.864'

24° 21' 51.866"

Z/m.mpy alin: 25 Z/m.mpy ylin:

Etäisyystieto: Kohde sijaitsee Kirkkonummen kirkosta 5,6 kilometriä lounaaseen
Peruskartta: 2032 08 KIRKKONUMMI (1:20 000), K4224 INGÅ - INKOO (1:25 000)

Tutkimushistoria: -

Inventointi 2011:

Kohde sijaitsee Sjövikin kartanon mailla. Paikka on nykyisin Nokian matkapuhelinyhtiön training centre. Alue on aidattu, ja käynnistä paikan päällä on syytä sopia etukäteen.

Kohde sijaitsee noin 80 metriä koilliseen tuhotusta röykkiökohteesta Lillskogen 1. Paikalla on sijaitsee neliskulmainen 1,5 x 1,5 m kokoinen röykkiö, jonka korkeus on noin 40 cm. Röykkiö on tehty pienistä kivistä, halkaisijaltaan pääosin 10–20 cm. Röykkiö sijaitsee kahden matalan pienen avokallion välissä. Muodon ja sijainnin perusteella röykkiö saattaa olla hyvinkin Porkkalan vuokra-ajan toimintaan liittyvä jäännös – tolpan perustus tms. (ks. Stormossen 2).



DG2464:1. Lillskogen 3. Pieni kivikasa pronsikautisten röykkiöiden lähellä saattaa olla Porkkalan vuokra-ajan sähkö- tai puhelinlinjan pylvään perustus. Kuvattuna kohti NE. Kuva Museovirasto/Mökkönen 18.10. 2011.

Kirkkonummi Lillskogen 3 [1000019634]
peruskarttaote, mk 1:10 000



Lillträsk [1000019635]

Laji: mahdollinen muinaisjäänös
Muinaisjäänöstyyppi: puolustusvarustukset
Alatyyppi: taistelukaivannot

Ajoitus: moderni
Ajoitustarkenne: Porkkalan vuokra-aika 1944–1956

Rauhoitusluokka: -
Tarkastusaika: 21.10. 2011

Kiinteistötiedot: 257-4963-67

Kohteen keskikoordinaatit:

P (ETRS-TM35FIN): 6666712, I (ETRS-TM35FIN): 355814

P (YKJ): 6669512 I (YKJ): 3355925

Lat (ETRS89/WGS84): 60.11197052

60° 6.718'

60° 6' 43.094"

Lon (ETRS89/WGS84): 24.40577166

24° 24.346'

24° 24' 20.778"

Z/m.mpy alin: 35 Z/m.mpy ylin: 42,5

Etäisyystieto: Kohde sijaitsee Kirkkonummen kirkosta 2,4 kilometriä lounaaseen

Peruskartta: 2032 08 KIRKKONUMMI (1:20 000), L4113 SIUNTIO - SJUNDEÅ (1:25 000)

Tutkimushistoria: -

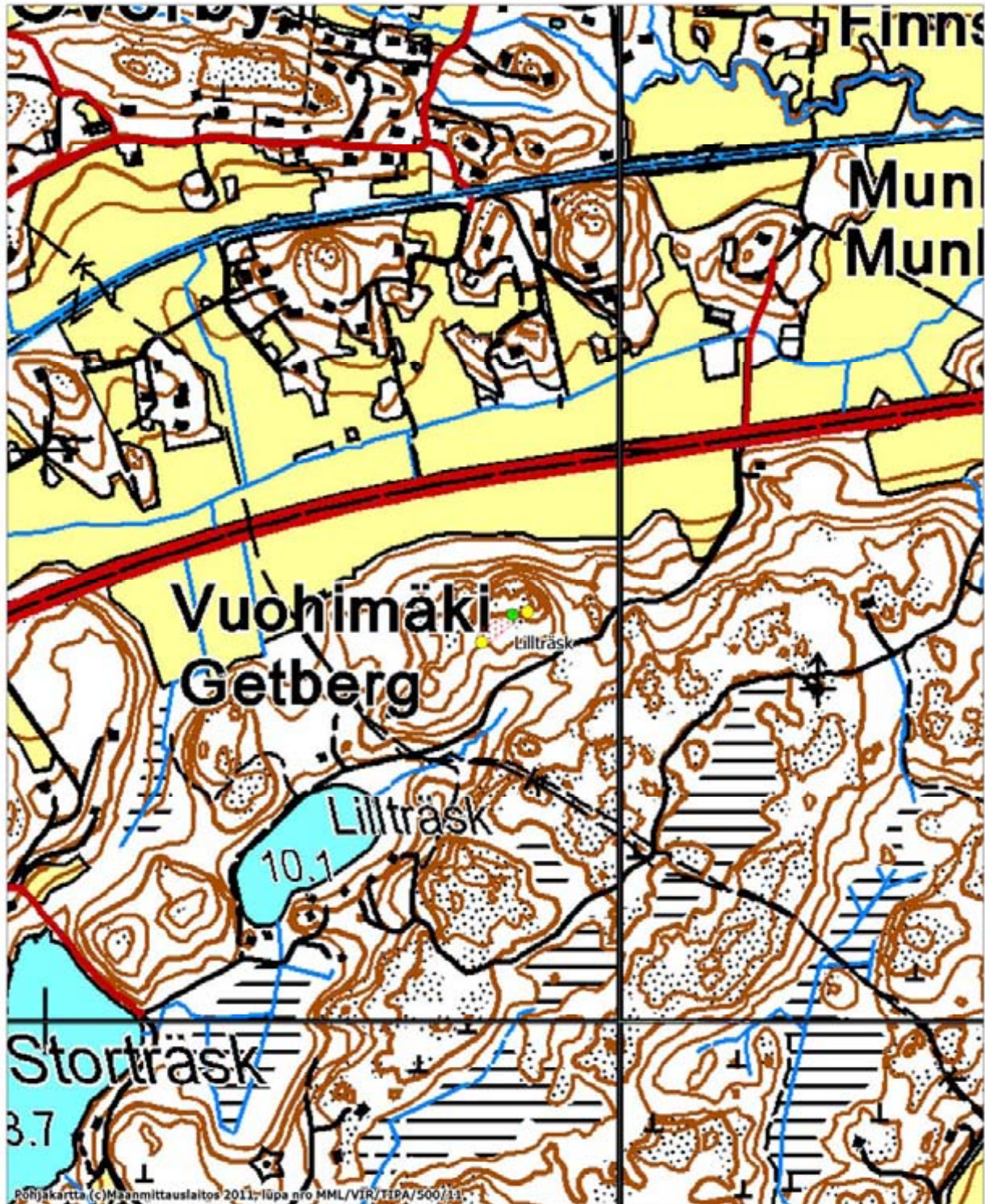
Inventointi 2011:

Kohde sijaitsee Hangontien (Kantatie 51) eteläpuolella, kantatien ja Lillträsk-nimisen järven välissä korkealla mäellä. Mäen laki on kalliota, ja sen eteläreunalla on hiekkamoreeniterassi, jolla taisteluhaudat ja niihin liittyvät ampumapesäkkeet sijaitsevat.

Juoksuhauta- ja konekivääripesäkelinjan eteläpään GPS-koordinaatit (± 3 m) ovat P (ETRS-TM35FIN): 6666664, I (ETRS-TM35FIN): 355760, ja pohjoispään koordinaatit (GPS, ± 3 m): P (ETRS-TM35FIN): 6666717, I (ETRS-TM35FIN): 355840

Kirkkonummi Lillträsk [1000019635]
peruskarttaote, mk 1:10 000

ETRS-TM35FIN pr:6665633, i:353158



Pohjakaartta (c) Maanmittauslaitos 2011; lupa nro MML/VIR/TIPA/500/11

MK 1:10000

ETRS-TM35FIN pr:6663534, i:353158

Finnsbacka [1000019638]

Laji: mahdollinen muinaisjäännös
Muinaisjäännöstyyppi: puolustusvarustukset
Alatyyppi: -

Ajoitus: moderni
Ajoitustarkenne: Porkkalan vuokra-aika 1944–1956

Rauhoitusluokka: -
Tarkastusaika: 21.10. 2011

Kiinteistötiedot: 257-416-20-4

Etelärinteen betonirakenteen koordinaatit (GPS, ±3 m):

P (ETRS-TM35FIN): 6667879, I (ETRS-TM35FIN): 357408

P (YKJ): 6670679 I (YKJ): 3357520

Lat (ETRS89/WGS84): 60.1229943

60° 7.38'

60° 7' 22.779"

Lon (ETRS89/WGS84): 24.43361143

24° 26.017'

24° 26' 1.001"

Z/m.mpy alin: 20 Z/m.mpy ylin:

Etäisyystieto: Kohde sijaitsee Kirkkonummen kirkosta 380 metriä länsilounaaseen

Peruskartta: 2032 08 KIRKKONUMMI (1:20 000), L4131 ESPOO - ESBO (1:25 000)

Tutkimushistoria: -

Inventointi 2011:

Kohde sijaitsee Kirkkonummen keskustan vieressä Finnsbackan mäen etelärinteessä. Paikalla on Porkkalan vuokra-ajan betonirakenteita ja vanha mänty, joka on toiminut tähystystornina. Männyn runkoon on tehty rautaisista tangoista portaat. Myös mäen laella on jonkin verran säilyneenä maanpinnalle näkyviä merkkejä neuvostoliittolaisten betonirakenteista.



DG2465:1. Finnsbacka. Neuvostoliiton Porkkalan vuokra-ajan betonirakenteita mäen etelärinteellä. Kuvattu kohti NW. Kuva Mu-seovirasto/Mökkönen 21.10. 2011.



DG2465:2. Finssbackan etelärinteellä on betonirakenteiden vieressä vanha mänty, jonka runkoon on kiinnitetty rautatankoja tikkaiksi. Mänty on oletettavasti toiminut tähystystornina. Kuva Museovirasto/Mökkönen 21.10. 2011.

Kirkkonummi Finnsbacka [1000019638]
peruskarttaote, mk 1:10 000

ETRS-TM35FIN p:6665633, i:351458



Pohjakartta (c)Maanmittauslaitos 2011, lupa nro MML/WIR/ETPA/500/11

MK 1:10000

ETRS-TM35FIN p:6663534, i:353158

Ravals [1000019639]

Laji: mahdollinen muinaisjäännös
Muinaisjäännöstyyppi: puolustusvarustukset
Alatyyppi: taistelukaivannot

Ajoitus: moderni
Ajoitustarkenne: Porkkalan vuokra-aika 1944–1956

Rauhoitusluokka: -
Tarkastusaika: 24.10. 2011

Kiinteistötiedot: -

Länsipään koordinaatit (GPS, ±3 m):

P (ETRS-TM35FIN): 6668612, I (ETRS-TM35FIN): 356226

P (YKJ): 6671413 I (YKJ): 3356337

Lat (ETRS89/WGS84): 60.12916156

60° 7.75'

60° 7' 44.982"

Lon (ETRS89/WGS84): 24.41183641

24° 24.71'

24° 24' 42.611"

Z/m.mpy alin: 20 Z/m.mpy ylin:

Etäisyystieto: Kohde sijaitsee Kirkkonummen kirkosta 1,6 kilometriä länsiluoteeseen.

Peruskartta: 2032 08 KIRKKONUMMI (1:20 000), L4131 ESPOO - ESBO (1:25 000)

Tutkimushistoria: 257-496-1-27

Inventointi 2011:

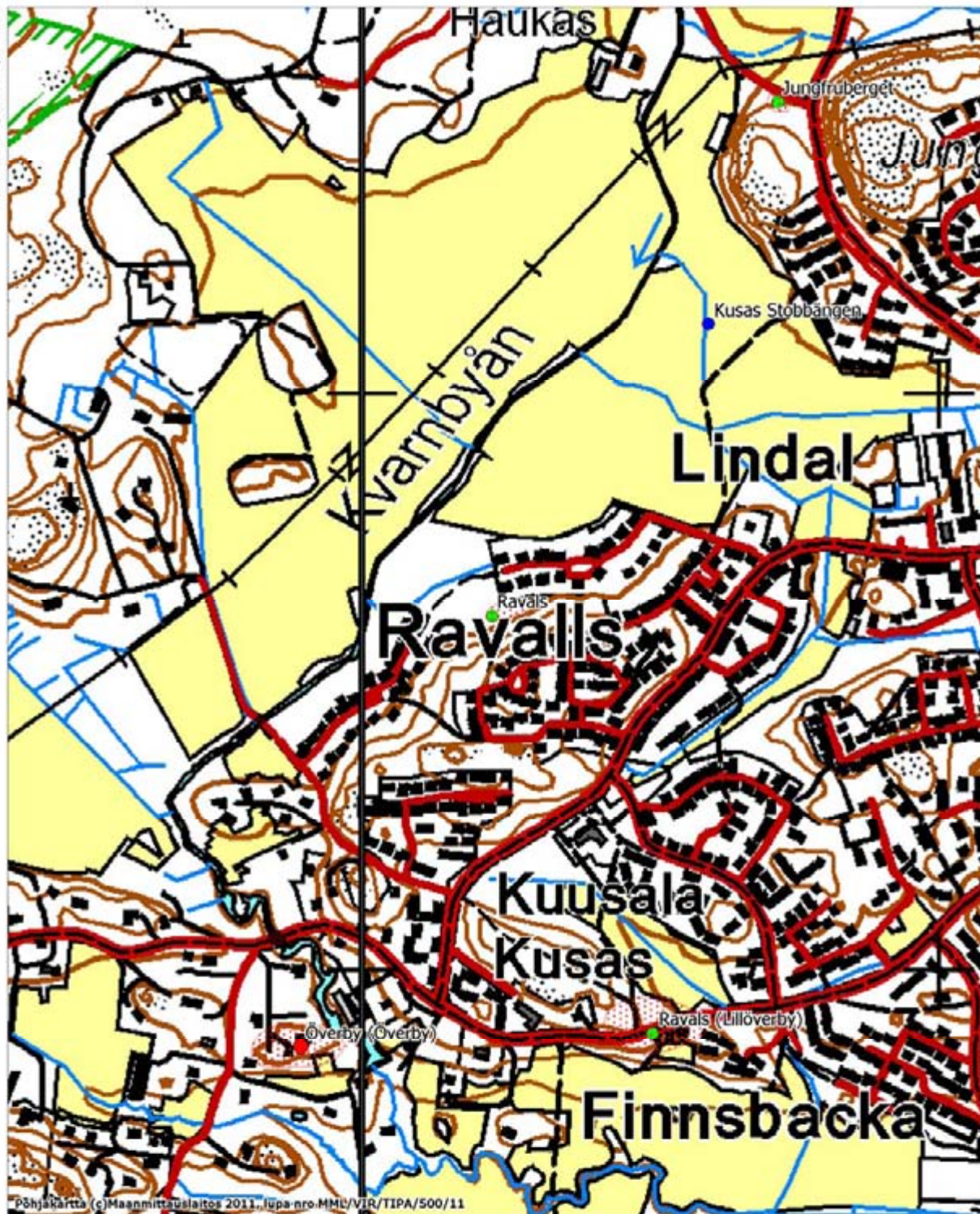
Ravalsin pohjoisosassa sijaitsee taisteluhauta rinteän alaosassa, entisen pellon reunalla. Taisteluhautaan liittyy myös tulasemia. Paikalla kasvaa sekametsää (kuusi, koivu, leppä, pähkinäpensas, paju ja pihlaja). Kohteen vierestä kulkee koirien ulkoiluttajien suosima polku. Taisteluhaudan itäpään koordinaatit (GPS, ±4 m): P (ETRS-TM35FIN): 6668624, I (ETRS-TM35FIN): 356249.



DG2466:1. Taisteluhautoja Ravalsin pohjoisosassa. Kuvattuna taisteluhautojen länsipäässä kohti N. Kuva Museovirasto/Mökkönen 24.10. 2011.

Kirkkonummi Ravals [1000019639]
peruskarttaote, mk 1:10 000

ETRS-TM35FIN p:6663533, i:353158



Pohjakartta © Maanmittauslaitos 2011. lupa nro. MMC/VIR/TIPA/500/11

MK 1:10000

ETRS-TM35FIN p:6663534, i:353158

Jungfruberget [1000019640]

Laji: mahdollinen muinaisjäännös
Tyyppi: puolustusvarustukset
Alatyyppi: betoninen asekoru, BUK – 1 (tyyppimäärittäminen valokuvan ja keskustelun pohjalta John Lagersted, 28.10.2011)

Ajoitus: moderni
Ajoitustarkenne: Porkkalan vuokra-aika 1944–1956

Rauhoitusluokka: -
Tarkastusaika: 25.10. 2011

Kiinteistötiedot: 257-496-2-31

Betonisen korsun koordinaatit (GPS, ±5 m):

P (ETRS-TM35FIN): 6669507, I (ETRS-TM35FIN): 356721

P (YKJ): 6672308 I (YKJ): 3356832

Lat (ETRS89/WGS84): 60.13736013

60° 8.242'

60° 8' 14.496"

Lon (ETRS89/WGS84): 24.42010444

24° 25.206'

24° 25' 12.376"

Z/m.mpy alin: 20 Z/m.mpy ylin:

Etäisyystieto: Kohde sijaitsee Kirkkonummen kirkosta 1,8 kilometriä luoteeseen.
Peruskartta: 20 3208 KIRKKONUMMI (1:20 000), L4131 ESPOO - ESBO (1:25 000)

Tutkimushistoria: -

Inventointi 2011:

Kohde sijaitsee Volsintien ja Myllykyläntein risteyksen lounaispuolella, mäen pohjoisrinteen alaosassa, lähellä pellon reunaa. Korsun sisäänkäynti on yhä selkeästi nähtävillä. Korsun laella on pyöreähkö aukko, jonka ympärillä on raudoitusrautaa. Kyseessä saattaa olla mahdollinen tuhottu konekiväärin paikka. John Lagerstedin mukaan kyseessä on todennäköisesti BUK-1 –mallinen käyräpiippuisella konekiväärillä varustettu betoninen asekoru.



DG2467:1. Jungfrubergetin länsipuolella sijaitseva betoninen asekorsu. Etualalla sisäänkäynti, ja taustalla laella näkyy pyöreä reikä. Kuvattu kohti N. Kuva Museovirasto/Mökkönen 25.10. 2011.

Kirkkonummi Jungfrubergget [1000019640]
peruskarttaote, mk 1:10 000

ETRS-TM35FIN p:6665633, i:351458



MK 1:10000

ETRS-TM35FIN p:6663534, i:353158

Lindal [1000019641]

Laji: ei varsinainen muinaisjäännös
Tyyppi: asuinpaikat
Alatyyppi: -
Ajoitus: historiallinen
Ajoitustarkenne: Porkkalan vuokra-aika 1944–1956
Rauhoitusluokka: -
Tarkastusaika: 25.10. 2011
Kiinteistötiedot: 257-496-1-267
257-496-1-128

Betonisen talon perustusten koordinaatit (GPS, ±4 m):

P (ETRS-TM35FIN): 6668833, I (ETRS-TM35FIN): 357167

P (YKJ): 6671634 I (YKJ): 3357278

Lat (ETRS89/WGS84): 60.13147281

60° 7.888'

60° 7' 53.302"

Lon (ETRS89/WGS84): 24.42859438

24° 25.716'

24° 25' 42.94"

Z/m.mpy alin: 20 Z/m.mpy ylin: 30

Etäisyystieto: Kohde sijaitsee Kirkkonummen kirkosta 950 metriä luoteeseen.

Peruskartta: 2032 08 KIRKKONUMMI (1:20 000), L4131 ESPOO - ESBO (1:25 000)

Tutkimushistoria: -

Inventointi 2011:

Kohde sijaitsee Lindalin asuinalueen keskellä mäellä. Mäen laella on lasten leikkipaikan vieressä betoninen talon perusta (13 x 8,5 m). Mäen itäreunalla sijaitsee kohteeseen liittyvä betoninen ramppi, joka on johtanut mahdollisesti puurakennuksen ylisille. Rampin koordinaatit P (ETRS-TM35FIN): 6668927, I (ETRS-TM35FIN): 357196.



DG2469:1. Lindalissa pienen mäen itälaidalla sijaitseva betoninen ramppi. Kuvattu kohti W. Kuva Museovirasto/Mökkönen 25.10. 2011.



DG2469:2. Lindalissa mäen laella sijaitseva betoninen rakennuksen perustus. Taustalla näkyy Pellavatie rakennuksia. Kuvattuna kohti SE. Kuva Museovirasto/Mökkönen 25.10. 2011.

ETRS-TM35FIN pr:6663533, i:351458



MK 1:10000

ETRS-TM35FIN pr:6663534, i:353158

LIITE 1. Kirkkonummen länsiosan arkeologinen inventointi 2011. TUTKIMUSALUEEN KAIKKI KOHTEET

SIVU 1/4

Kunta	Mjtunnus	Kohdenimi	Ajoitus	Tyyppi	Alatyyppi	Laji	Rauhoitusluokka	Uusi kohde
Kirkkonummi	257010003	Storskogen	pronssikautinen	kivirakenteet	röykkiöt	kiinteä muinaisjäännös	3	ei
Kirkkonummi	257010018	Tallvik	pronssikautinen	kivirakenteet	röykkiöt	kiinteä muinaisjäännös	2	ei
Kirkkonummi	257010023	Brunniberg	pronssikautinen	kivirakenteet	röykkiöt	kiinteä muinaisjäännös	1	ei
Kirkkonummi	257010024	Getberg	pronssikautinen	kivirakenteet	röykkiöt	kiinteä muinaisjäännös	2	ei
Kirkkonummi	257010027	Pappila	kivikautinen	asuinpaikat	ei määritelty	kiinteä muinaisjäännös	2	ei
Kirkkonummi	257010028	Sällbacka	kivikautinen	asuinpaikat	ei määritelty	kiinteä muinaisjäännös	2	ei
Kirkkonummi	257500001	Kirkko	historiallinen	kirkkorakenteet	kirkkomaan aidat	kiinteä muinaisjäännös	1	ei
Kirkkonummi	1000007307	Munkinmäki (Munkkulla)	historiallinen, keskiaikainen	asuinpaikat	kylänpaikat	kiinteä muinaisjäännös	2	ei
Kirkkonummi	1000013989	Edet	historiallinen	kulkuväylät	veneenvetopaikat	kiinteä muinaisjäännös	2	ei
Kirkkonummi	1000015098	Kasaberget 2	ajoittamaton	kivirakenteet	ei määritelty	kiinteä muinaisjäännös	2	ei
Kirkkonummi	1000015099	Kasaberget 3	ajoittamaton	kivirakenteet	ei määritelty	kiinteä muinaisjäännös	2	ei
Kirkkonummi	1202	Pipporn 1	ei määritelty	alusten hylt	hylt (puu)	kiinteä muinaisjäännös	2	ei
Kirkkonummi	257010001	Fiskarviken 1	pronssikautinen	kivirakenteet	röykkiöt	kiinteä muinaisjäännös	2	ei
Kirkkonummi	257010002	Fiskarviken 2	pronssikautinen	kivirakenteet	röykkiöt	kiinteä muinaisjäännös	2	ei
Kirkkonummi	257010019	Sjövik 1	pronssikautinen	kivirakenteet	röykkiöt	kiinteä muinaisjäännös	2	ei
Kirkkonummi	257010020	Sjövik 2	pronssikautinen	kivirakenteet	röykkiöt	kiinteä muinaisjäännös	2	ei
Kirkkonummi	257010021	Lillskogen 1	pronssikautinen, rautakautinen	kivirakenteet	röykkiöt	kiinteä muinaisjäännös	2	ei
Kirkkonummi	257010022	Lillskogen 2	pronssikautinen, rautakautinen	kivirakenteet	röykkiöt	kiinteä muinaisjäännös	2	ei
Kirkkonummi	257010026	Kasaberget	pronssikautinen	kivirakenteet	röykkiöt	kiinteä muinaisjäännös	1	ei

								SIVU 2/4
Kirkkonummi	257010081	Kolsarby	kivikautinen	asuinpaikat	ei määritelty	kiinteä	2	ei/kyllä
Kirkkonummi	1000011570	Kylänraitti 8	kivikautinen	asuinpaikat	ei määritelty	muinaisjäännös kiinteä	2	ei/kyllä
Kirkkonummi	1000019600	Ristikalliontie 2	pronssikautinen, rautakautinen	kivirakenteet	röykkiöt	muinaisjäännös kiinteä	2	kyllä
Kirkkonummi	1000019601	Kvarnby 2	kivikautinen	asuinpaikat	ei määritelty	muinaisjäännös kiinteä	2	kyllä
Kirkkonummi	1000019602	Brunniberg 2		kivirakenteet	latomukset	muinaisjäännös kiinteä	2	ei/kyllä
Kirkkonummi	1000019605	Kittelberg	ajoittamaton	kivirakenteet	ei määritelty	muinaisjäännös kiinteä	2	kyllä
Kirkkonummi	1000011032	Loviselund (Kuritans)	historiallinen	asuinpaikat	kylänpaikat	muinaisjäännös kiinteä	2	kyllä
Kirkkonummi	1000019614	Kolsaby (Golsare)	historiallinen, keskiaikainen	asuinpaikat	kylänpaikat	muinaisjäännös kiinteä	2	kyllä
Kirkkonummi	1000019617	Överby (Överby)	historiallinen, keskiaikainen	asuinpaikat	kylänpaikat	muinaisjäännös kiinteä	2	kyllä
Kirkkonummi	1000019619	Pappila (Prästegården)	historiallinen	asuinpaikat	kylänpaikat	muinaisjäännös kiinteä	2	ei/kyllä
Kirkkonummi	1000019620	Gesterby (Gesterby)	historiallinen	asuinpaikat	kylänpaikat	muinaisjäännös kiinteä	2	kyllä
Kirkkonummi	1000019626	Bergmossen 1	historiallinen	kivirakenteet	röykkiöt	muinaisjäännös kiinteä	2	kyllä
Kirkkonummi	1000019627	Stormossen 1	historiallinen	kivirakenteet	rajamerkit	muinaisjäännös kiinteä	2	kyllä
Kirkkonummi	1000019628	Ytterkurkin mylly	historiallinen	työ- ja valmistuspaikat	vesimyllyt	muinaisjäännös kiinteä	2	kyllä
Kirkkonummi	1000019630	Kvarnbyn mylly	historiallinen	työ- ja valmistuspaikat	vesimyllyt	muinaisjäännös kiinteä	2	kyllä
Kirkkonummi	1000011084	Lillestby (Grundträsk)	historiallinen	asuinpaikat	kylänpaikat	muinaisjäännös kiinteä	2	ei/kyllä
Kirkkonummi	1000012905	Strömsby (Skräddarby/ Ström)	historiallinen, keskiaikainen,	asuinpaikat	kylänpaikat	muinaisjäännös kiinteä	2	ei/kyllä
Kirkkonummi	1000003739	Kusas Stobbängen	kivikautinen	löytöpaikat	ei määritelty	irtolöytö	ei määritelty	ei
Kirkkonummi	1000003751	Brudberg	kivikautinen	löytöpaikat	irtolöytöpaikat	irtolöytö	ei määritelty	ei

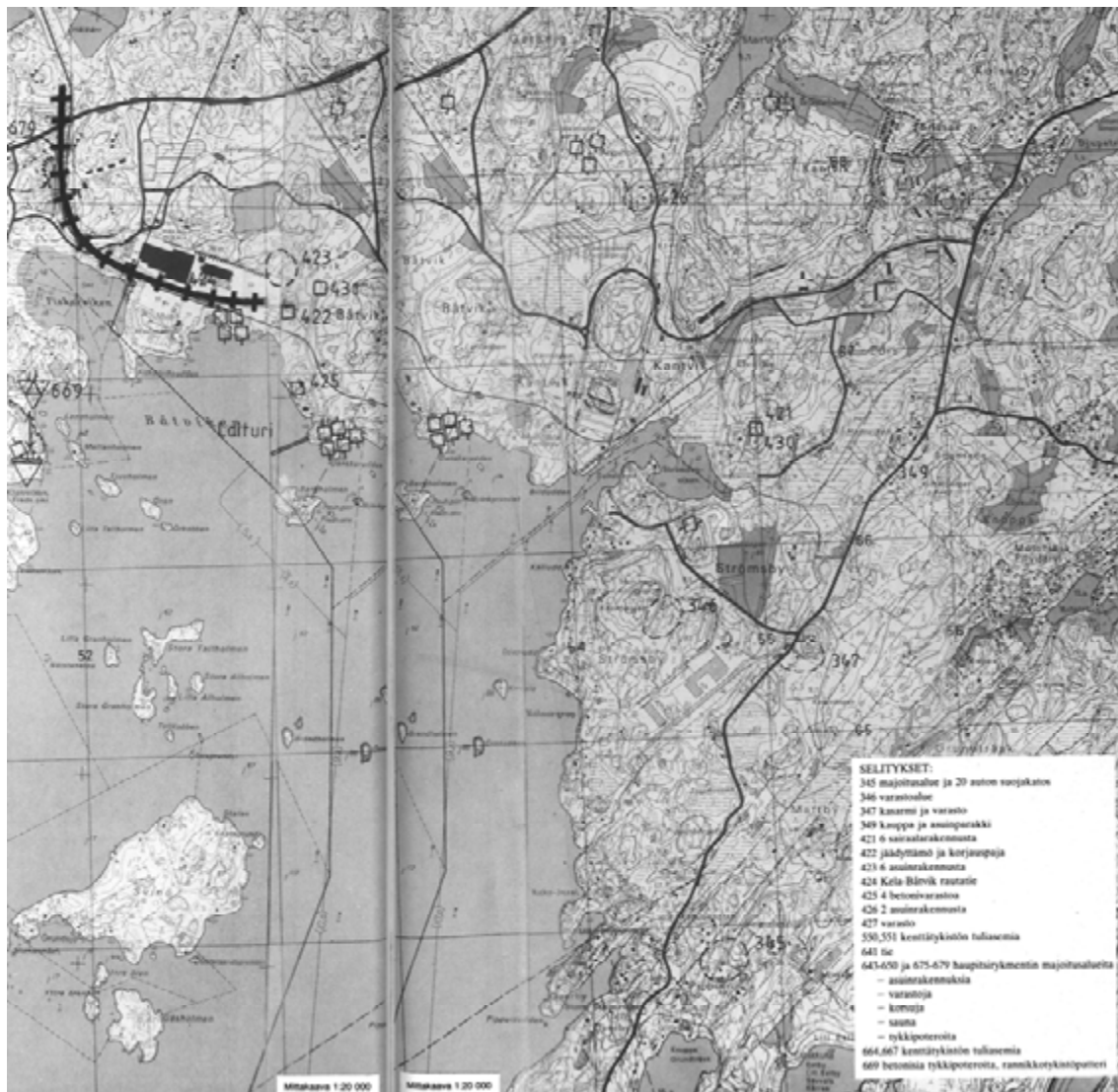
Kirkkonummi	1000003822	Kappalaisen virkatalo	kivikautinen	löytöpaikat	irtolöytöpaikat	irtolöytö	ei määritelty	ei
Kirkkonummi	1000003871	Solhem	kivikautinen	löytöpaikat	ei määritelty	irtolöytö	ei määritelty	ei
Kirkkonummi	1000003893	Kvarnby	kivikautinen	löytöpaikat	ei määritelty	irtolöytö	ei määritelty	ei
Kirkkonummi	1000015239	Tallbackabergen	kivikautinen	löytöpaikat	ei määritelty	irtolöytö	ei määritelty	ei
Kirkkonummi	1000015240	Storkärr	kivikautinen	löytöpaikat	ei määritelty	irtolöytö	ei määritelty	ei
Kirkkonummi	1000015247	Brudberget 2	kivikautinen	löytöpaikat	ei määritelty	irtolöytö	ei määritelty	ei
Kirkkonummi	1000019608	Kolsarby	kivikautinen, pronssikautinen	löytöpaikat	irtolöytöpaikat	irtolöytö	ei määritelty	ei
Kirkkonummi	1000019609	Långskär	kivikautinen	löytöpaikat	irtolöytöpaikat	irtolöytö	ei määritelty	kyllä
Kirkkonummi	1000011083	Grundträsk (Grundträsk)	historiallinen	asuinpaikat	kyläpaikat	mahdollinen muinaisjäännös	3	ei/kyllä
Kirkkonummi	1000011094	Smedsede	historiallinen	asuinpaikat	kyläpaikat	mahdollinen muinaisjäännös	ei määritelty	ei/kyllä
Kirkkonummi	1000011095	Strömsby (Strömsby)	historiallinen	asuinpaikat	kyläpaikat	mahdollinen muinaisjäännös	ei määritelty	ei/kyllä
Kirkkonummi	1000019610	Valborgsbacken		kivirakenteet	röykkiöt	mahdollinen muinaisjäännös	ei määritelty	kyllä
Kirkkonummi	1000019611	Broböle (Bro)	historiallinen, keskiaikainen	asuinpaikat	kyläpaikat	mahdollinen muinaisjäännös	ei määritelty	kyllä
Kirkkonummi	1000019612	Edis	historiallinen, keskiaikainen	asuinpaikat	kyläpaikat	mahdollinen muinaisjäännös	ei määritelty	kyllä
Kirkkonummi	1000019613	Hällnäs (Helgenäs)	historiallinen	asuinpaikat	kyläpaikat	mahdollinen muinaisjäännös	ei määritelty	kyllä
Kirkkonummi	1000019615	Getberg (Gietbärgs)	historiallinen	asuinpaikat	kyläpaikat	mahdollinen muinaisjäännös	ei määritelty	kyllä
Kirkkonummi	1000019616	Finnsbacka (Finnby)	historiallinen	asuinpaikat	kyläpaikat	mahdollinen muinaisjäännös	ei määritelty	kyllä
Kirkkonummi	1000019618	Ravals (Lillöverby)	historiallinen	asuinpaikat	kyläpaikat	mahdollinen muinaisjäännös	ei määritelty	kyllä
Kirkkonummi	1000019621	Ytterkurk (Tammikylä/Ytterkurk)	historiallinen	asuinpaikat	kyläpaikat	mahdollinen muinaisjäännös	ei määritelty	kyllä

									SIVU 4/4
Kirkkonummi	1000019622	Ingels (Ingels)	historiallinen	asuinpaikat	kyläpaikat	mahdollinen	ei määritelty	kyllä	
Kirkkonummi	1000019625	Myllykylä (Kvarnby/Qvarnby)	historiallinen	asuinpaikat	kyläpaikat	muinajäännös mahdollinen	ei määritelty	kyllä	
Kirkkonummi	1000019632	Stormossen 2	moderni	kivirakenteet	ei määritelty	mahdollinen	ei määritelty	kyllä	
Kirkkonummi	1000019634	Lillskogen 3	moderni	kivirakenteet	ei määritelty	muinajäännös mahdollinen	ei määritelty	kyllä	
Kirkkonummi	1000019635	Lillträsk	moderni	puolustusvarustukset	taistelukaivannot	mahdollinen	ei määritelty	kyllä	
Kirkkonummi	1000019638	Finnsbacka	moderni	puolustusvarustukset	ei määritelty	muinajäännös mahdollinen	ei määritelty	kyllä	
Kirkkonummi	1000019639	Ravals	moderni	puolustusvarustukset	taistelukaivannot	mahdollinen	ei määritelty	kyllä	
Kirkkonummi	1000019640	Jungfruberget	moderni	puolustusvarustukset	ei määritelty	muinajäännös mahdollinen	ei määritelty	kyllä	
Kirkkonummi	1000019641	Lindal	moderni	työ- ja valmistuspaikat	ei määritelty	muinajäännös mahdollinen	ei määritelty	kyllä	
Kirkkonummi	1000011033	Mattby (Knåpsby)	historiallinen	asuinpaikat	kyläpaikat	muinajäännös mahdollinen	ei määritelty	ei/kyllä	

Liite 2. Tutkimusalueen Porkkalan vuokra-ajan kohteita.

(1/2)

Lähde: Silvast (1991: 60–61, 73).





Liite 3. Kirkkonummen kulttuuritoimen kautta saadut tiedot bunkkereista (B) ja taisteluhautoista (T)

Kohde	Kohde tyyppi	P (ETRS-TM35FIN)	I (ETRS-TM35FIN)	HUOM	Lähde
T1	Taisteluhautoja (Ingels)	6671598	355920	Sigurdin ja Ingelsin tilojen alueella muitakin taisteluhautoja. Ne ovat jäänteitä v. 1918 taistelusta punaisten ja valkoisten väliillä.	Kirkkonummen Kulttuuritoimi
T2	Taisteluhautoja (Sepänkylä)	6671793	358478		Kirkkonummen Kulttuuritoimi
T3	Taisteluhautoja (Kvarnby)	6669450	356129		Kirkkonummen Kulttuuritoimi
T4	Taisteluhautoja (Meiko)	6670679	353646	Juoksuhauta kivivallista länteen.	Kirkkonummen Kulttuuritoimi
T5	Taisteluhautoja (Meiko)	6670703	353703		Kirkkonummen Kulttuuritoimi
T6	Taisteluhautoja (Meiko)	6670562	353834.862		Kirkkonummen Kulttuuritoimi
T7	Taisteluhautoja (Meiko)	6670469	353919		Kirkkonummen Kulttuuritoimi
T8	Taisteluhautoja (Meiko)	6670505	354107		Kirkkonummen Kulttuuritoimi
T9	Taisteluhautoja (Kvarnby, Korsobäcken)	6670635	354246		Kirkkonummen Kulttuuritoimi
T10	Taisteluhautoja (Meiko)	6671065	351957		Kirkkonummen Kulttuuritoimi
T11	Taisteluhautoja (Kvarnby)	6671321	355317	Taisteluhautoja Buraksen tien molemmin puolin.	Kirkkonummen Kulttuuritoimi
B1	Bunkkeri (Jolkby)	6668197	358344		Kirkkonummen Kulttuuritoimi
B2	Bunkkeri (Killinmäki)	6668652	360297		Kirkkonummen Kulttuuritoimi
B3	Bunkkeri (Meiko)	6671042	352028		Kirkkonummen Kulttuuritoimi
B4	Bunkkeri (Meiko)	6670915	352351		Kirkkonummen Kulttuuritoimi
B5	Bunkkeri (Meiko)	6670445	352090		Kirkkonummen Kulttuuritoimi
B6	Bunkkeri (Meiko)	6669728	353181		Kirkkonummen Kulttuuritoimi
B7	Bunkkeri (Meiko)	6670080	353475		Kirkkonummen Kulttuuritoimi
B8	Bunkkeri (Meiko)	6669933	354300		Kirkkonummen Kulttuuritoimi
B9	Bunkkeri (Meiko)	6670624	354218		Kirkkonummen Kulttuuritoimi
B10	Bunkkeri (Kvarnby)	6670668	355501		Kirkkonummen Kulttuuritoimi
B11	Bunkkeri (Ingels)	6671241	356012		Kirkkonummen Kulttuuritoimi