

# ENO SAUNALAHTI 2

Päivi Kankkunen 2008

YLEISKARTTA

MK 1:1000

10 m

Piirt. ja digit.  
Tommy Sjöblom

Yleiskartan pohjana  
UPM-Kymmenen  
Enon Laukkalansaaren  
eteläosan ranta-asetmakaava.

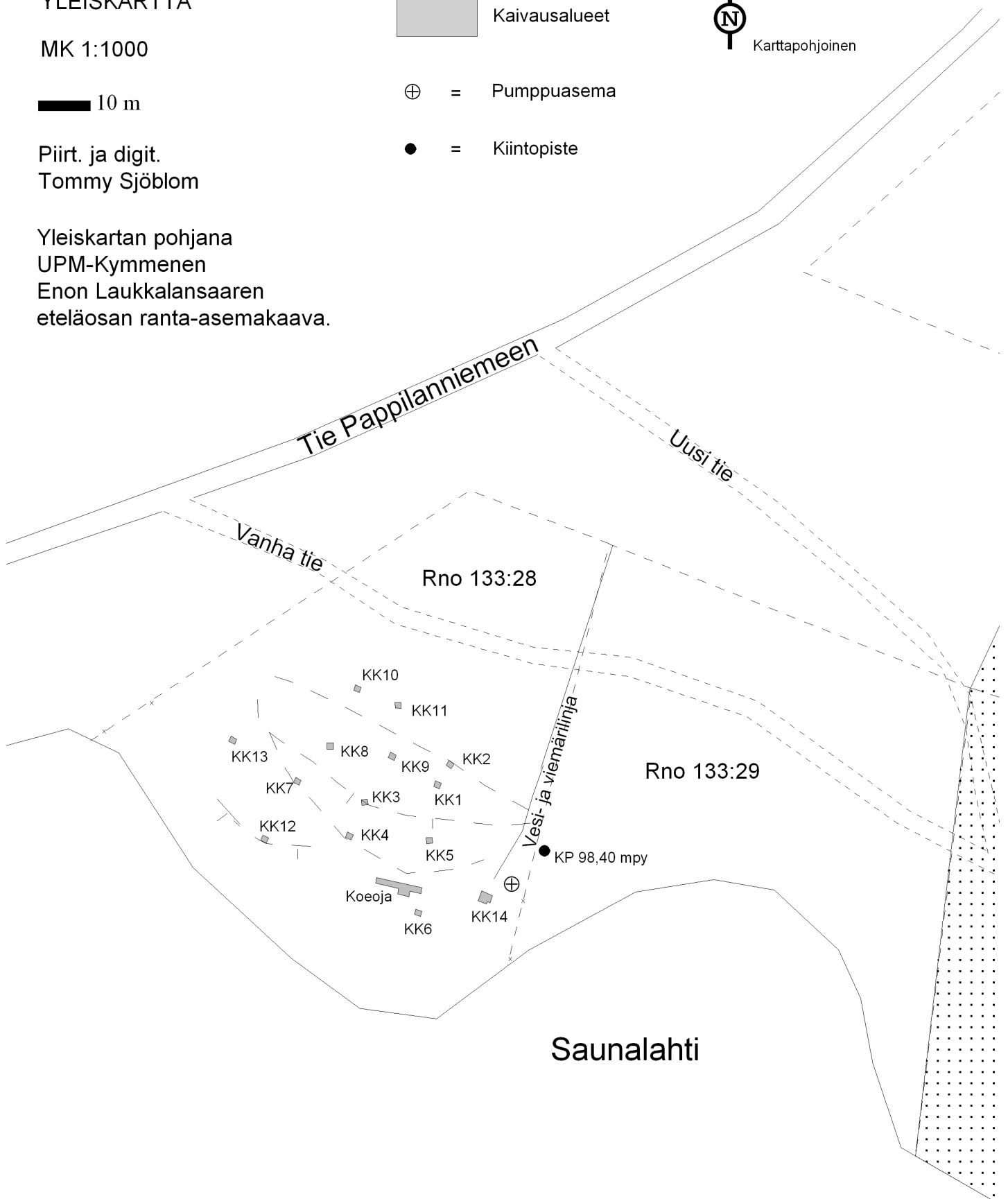
 Kaivausalueet

 = Pumppuasema

 = Kiintopiste



Karttapohjoinen



# ENO SAUNALAHTI 2

Päivi Kankkunen 2008

## VAAITUSKARTTA

Koeoja

Ruudut 49-50/492-499

mk 1:50



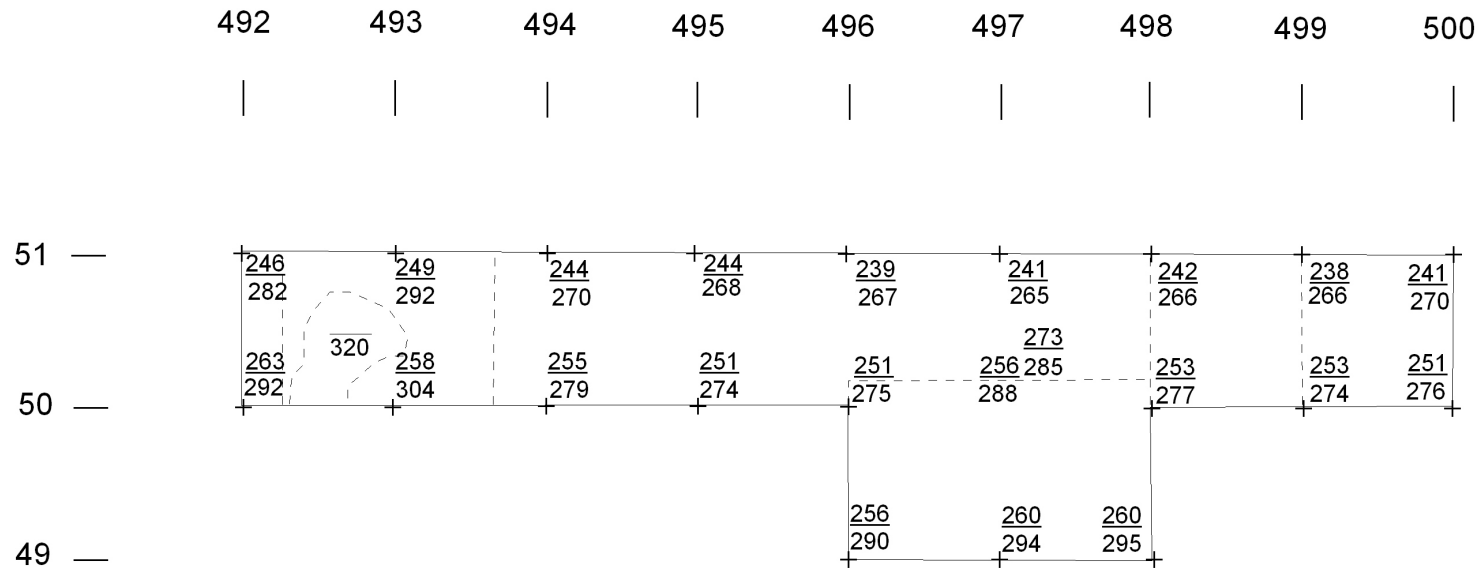
Neulapohjoinen

1m

Kp 98,40 m mpy, koneen lukema 222

Piirt. Janne Rantanen

Digit. Tommy Sjöblom



# ENO SAUNALAHTI 2

Päivi Kankkunen 2008

## YKSITYISKOHTAKARTTA

Koeoja

Taso 10+

Ruudut 49/496-497

mk 1:10



Neulapohjoinen


 50cm

Kp 86,51 m mpy, koneen lukema 222

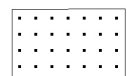
Piirt. ja digit. Tommy Sjöblom




Tumma kulttuurimaa



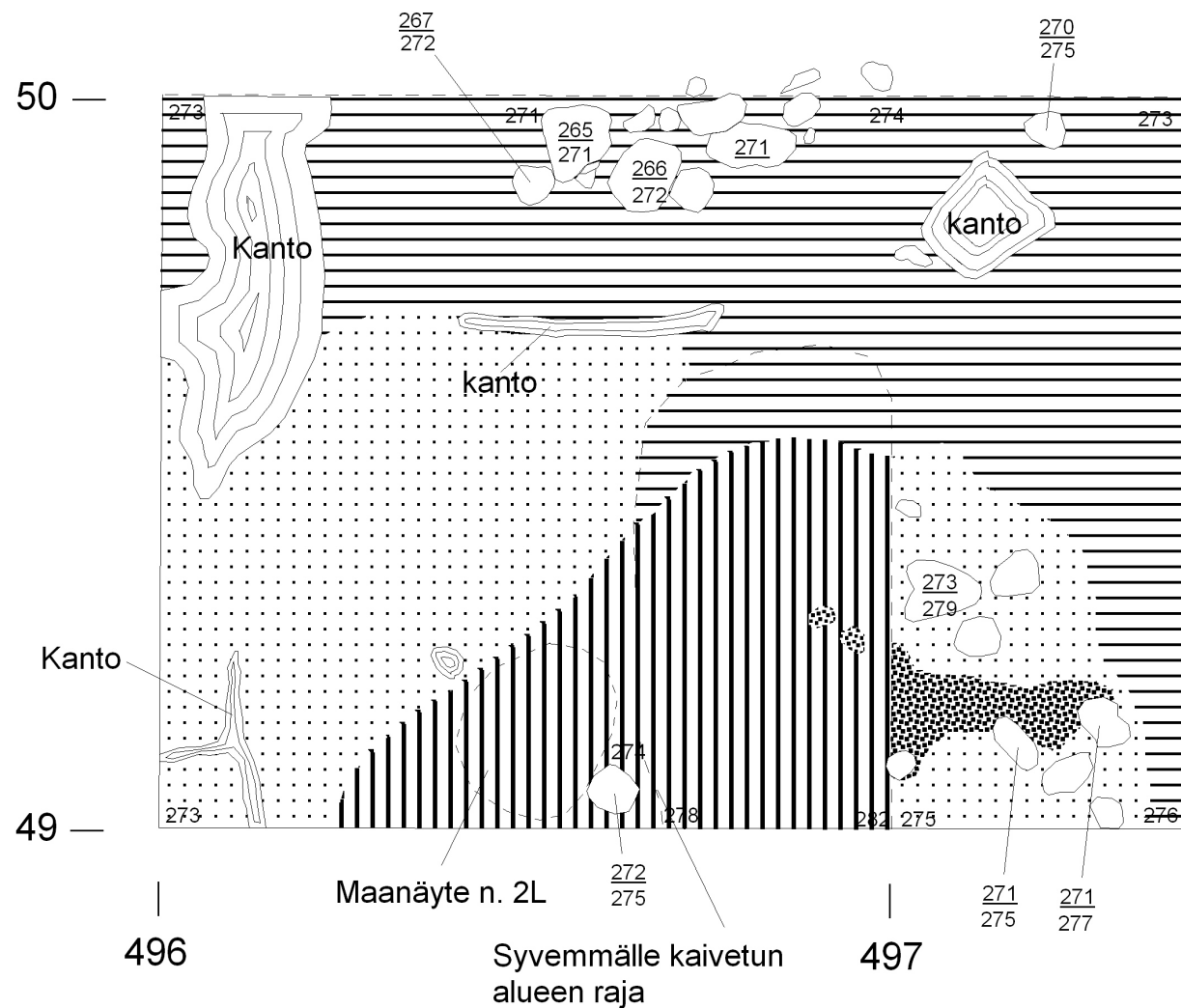
Likamaa



Ruskea hiekka



Ruostemaa



ENO SAUNALAHTI 2  
Päivi Kankkunen 2008

PROFIILIKARTTA

Koeoja

Eteläprofiili linjalta X=49,

Y=496-497

mk 1:10

 50 cm

Kp 98,40 m mpy, koneen lukema 222  
Piirt. ja digit. Tommy Sjöblom




Turve



Vaalea puhdas pohjamaa



Huuhtoutumiskerros



Tummanruskea hiekka



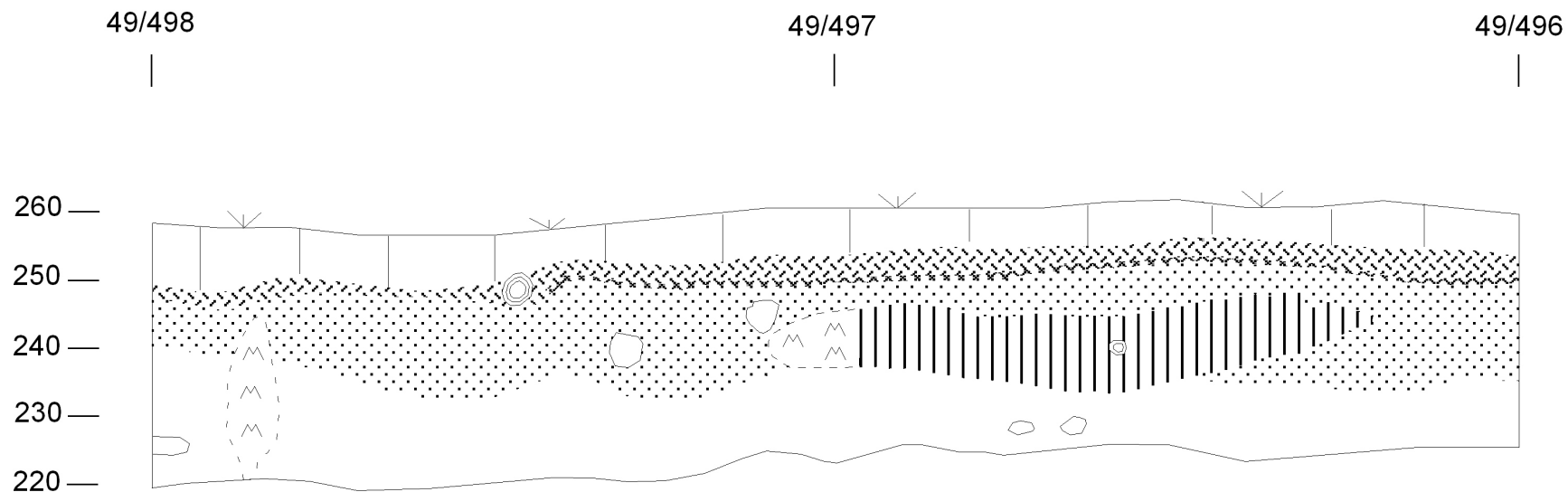
Ruskea hiekka



Ruostemaa




Kulttuurimaa

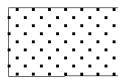





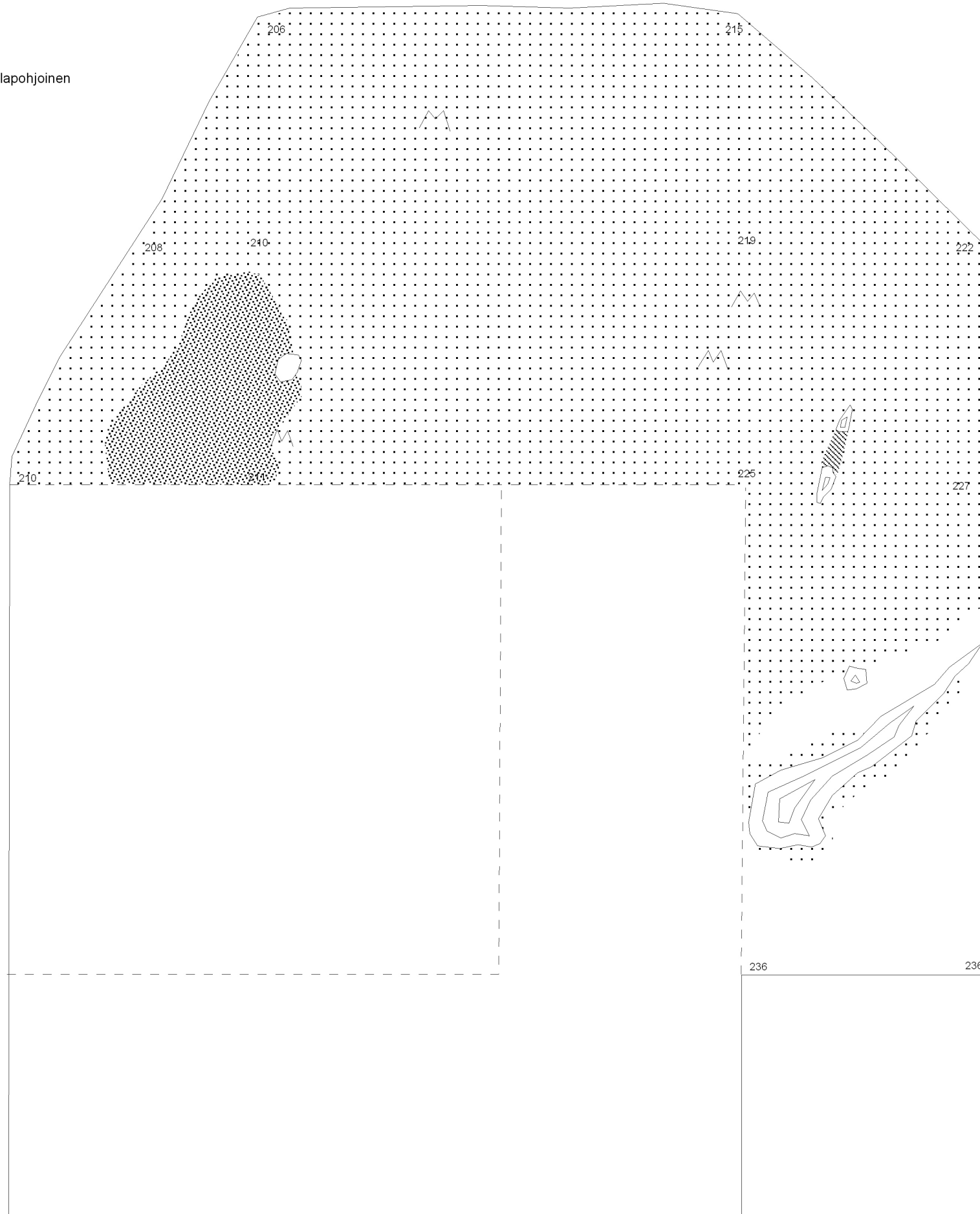
ENO SAUNALAHTI 2  
Päivi Kankkunen 2008

TASOKARTTA  
Koekuoppa 14  
Taso 30cm  
mk 1:10

 50 cm

Kp 98,40m mpy, koneen lukema 066  
Piirt. ja digit. Tommy Sjöblom

-  Ruskea hiekka
-  Vaalea puhdas pohjamaa
-  Vaalea nokimaa
-  Huuhtoutumiskerros




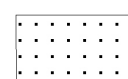



ENO SAUNALAHTI 2  
Päivi Kankkunen 2008

TASOKARTTA  
Koekuoppa 14  
3. kivikerta  
mk 1:10

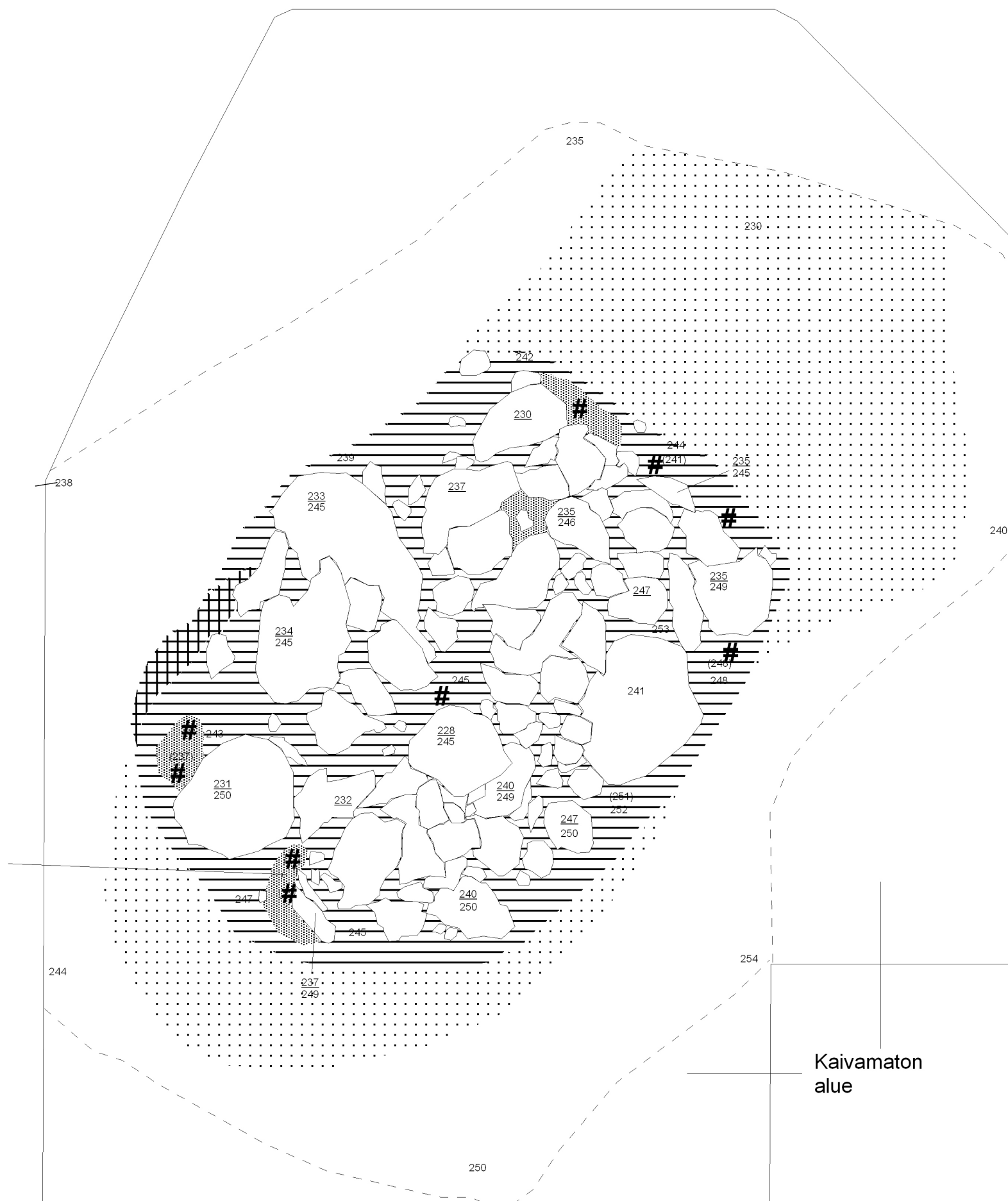


 50 cm

Kp 98,40m mpy, koneen lukema 066  
Piirt. Kreetta Lesell  
Digit. Tommy Sjöblom

-  Nokimaa
-  Ruskea hiekka ja  
puhdas vaalea pohjamaa
-  Punainen palanut  
maa
-  Ruskean harmaa  
likamaa
-  Vaalea puhdas  
pohjamaa

Hiilinäyte






Kaivamaton  
alue

ENO SAUNALAHTI 2  
Päivi Kankkunen 2008

TASOKARTTA  
Koekuoppa 14  
1. kivikerran pinta,  
n. 40 cm  
mk 1:10

 50 cm

Kp 98,40m mpy, koneen lukema 066  
Piirt. ja digit. Tommy Sjöblom

-  Ruskea hiekka
-  Vaalea puhdas pohjamaa
-  Vaalea nokimaa



Kaivamaton  
alue

Tarkistuskuoppa

Puuta



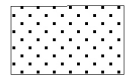


ENO SAUNALAHTI 2  
Päivi Kankkunen 2008

TASOKARTTA  
Koekuoppa 14  
1. kivikerta  
mk 1:10



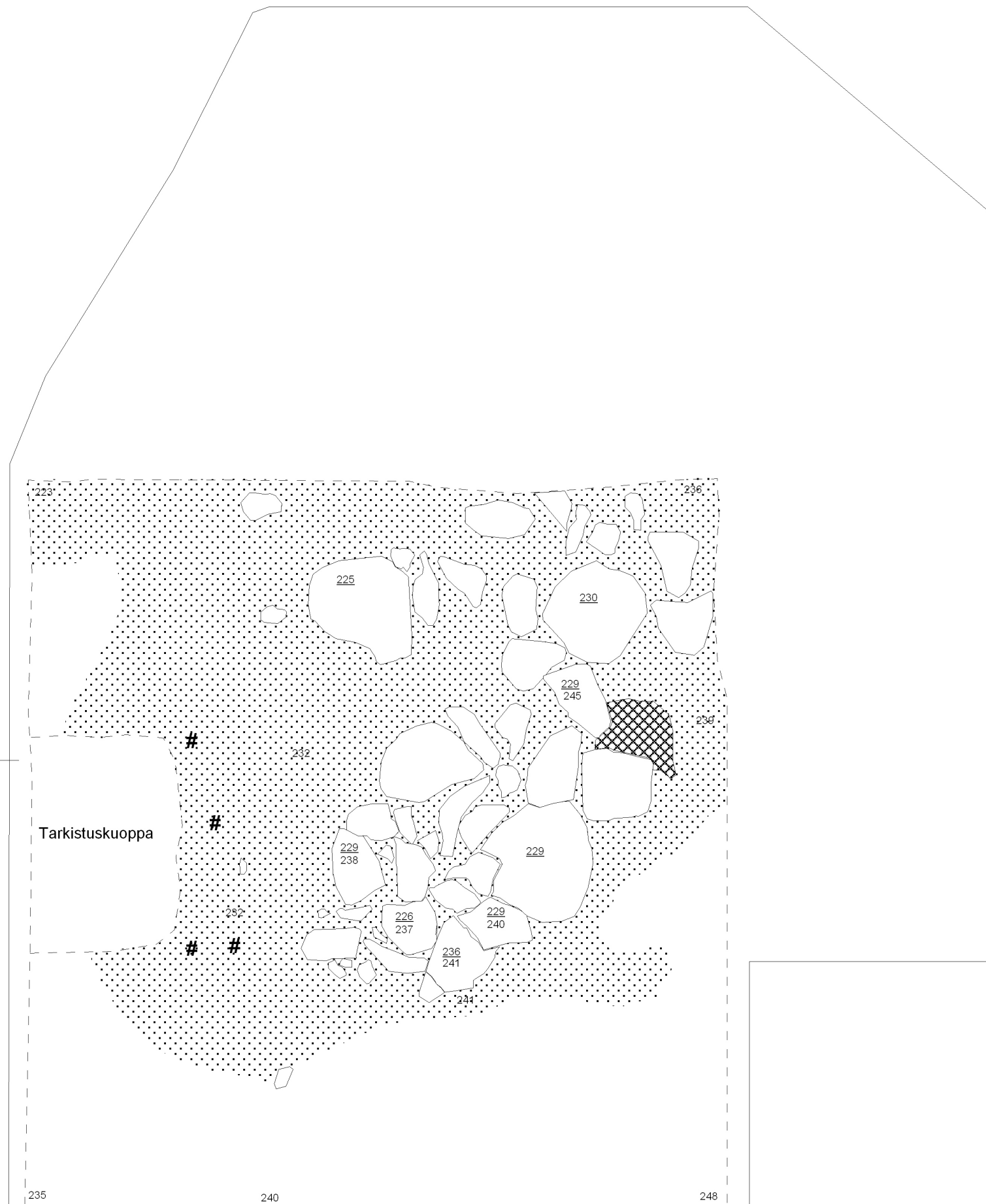
 50 cm

Kp 98,40m mpy, koneen lukema 066  
Piirt. ja digit. Tommy Sjöblom

-  Ruskea hiekka
-  Saostunut hiekka
-  Vaalea puhdas pohjamaa

Kaivamaton  
alue

Tarkistuskuoppa







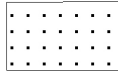



ENO SAUNALAHTI 2  
Päivi Kankkunen 2008

TASOKARTTA  
Koekuoppa 14  
4. kivistä  
mk 1:10

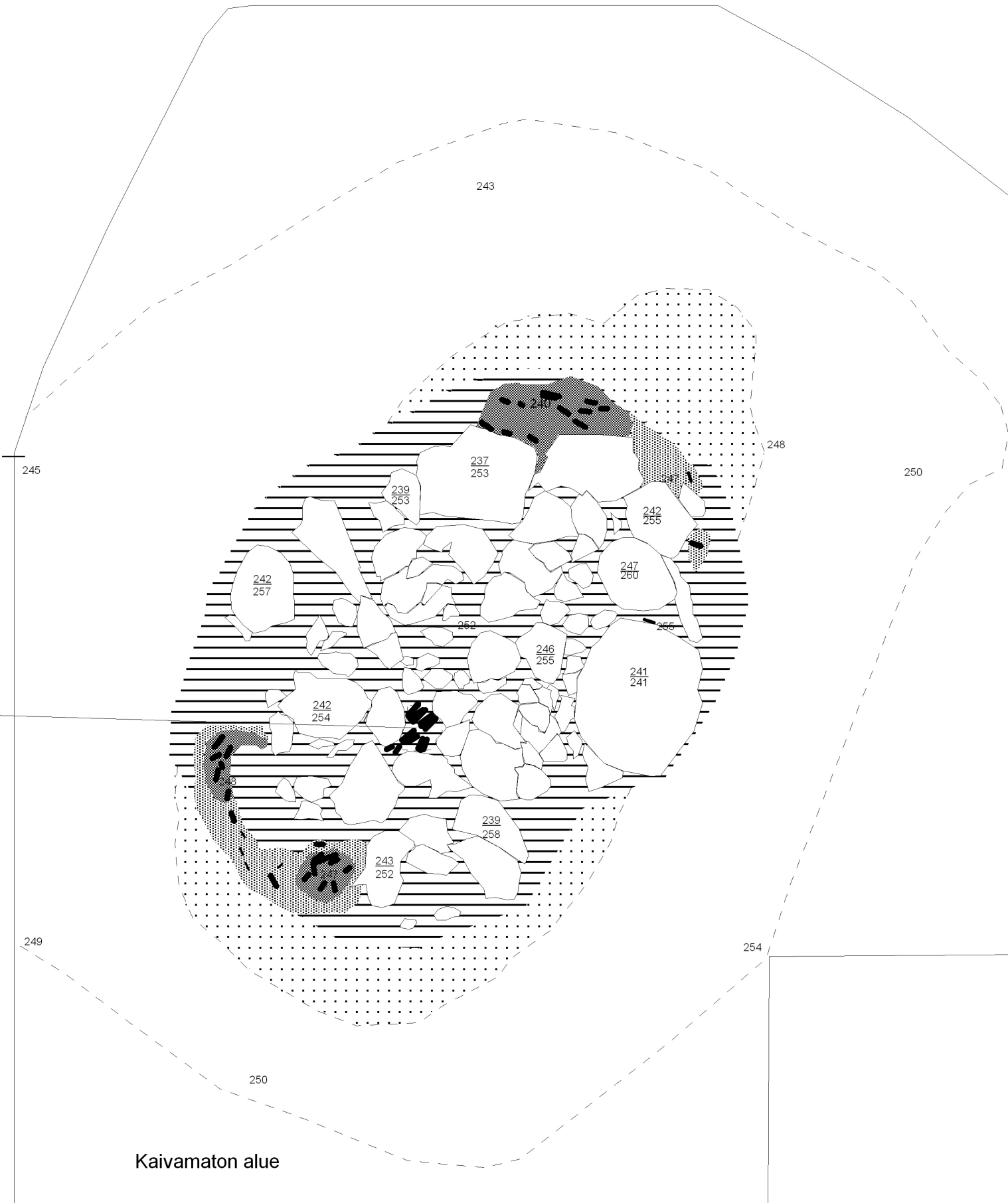
50 cm

Kp 98,40m mpy, koneen lukema 066  
Piirt. Kreetta Lesell  
Digit. Tommy Sjöblom



-  Tumma nokimaa
-  Nokimaa
-  Ruskea hiekka ja  
puhdas vaalea pohjamaa
-  Ruskean harmaa  
likamaa
-  Vaalea puhdas  
pohjamaa
-  Hiili


Hiilinäyte B



ENO SAUNALAHTI 2  
Päivi Kankkunen 2008

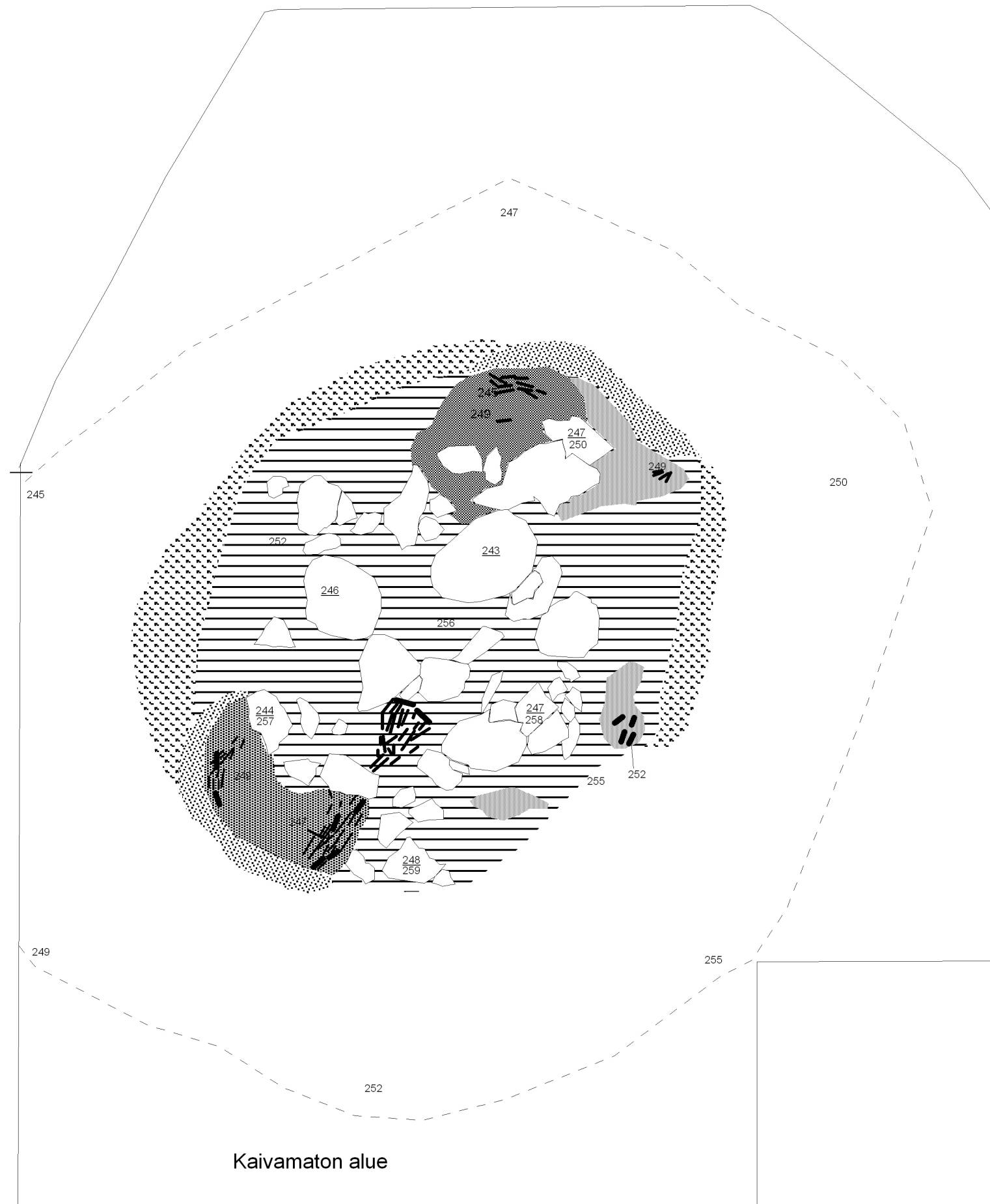
TASOKARTTA  
Koekuoppa 14  
5. kivikerta  
mk 1:10



 50 cm


Kp 98,40m mpy, koneen lukema 066  
Piirt. Kreetta Lesell  
Digit. Tommy Sjöblom

-  Tumma nokimaa
-  Nokimaa
-  Ruskean harmaa likamaa ja  
puhdas vaalea pohjamaa
-  Ruskean harmaa  
likamaa
-  Vaalea puhdas  
pohjamaa
-  Hiili



ENO SAUNALAHTI 2  
Päivi Kankkunen 2008


TASOKARTTA  
Koekuoppa 14  
6. kivikerta  
mk 1:10

 50 cm

Kp 98,40m mpy, koneen lukema 066  
Piirt. Kreetta Lesell  
Digit. Tommy Sjöblom



-  Tumma nokimaa
-  Nokimaa
-  Tumma nokimaa ja ruskeanharmaa likamaa
-  Ruskean harmaa likamaa ja puhdas vaalea pohjamaa
-  Ruskean harmaa likamaa
-  Vaalea puhdas pohjamaa
-  Hiili




Kaivetun alueen raja

ENO SAUNALAHTI 2  
Päivi Kankkunen 2008

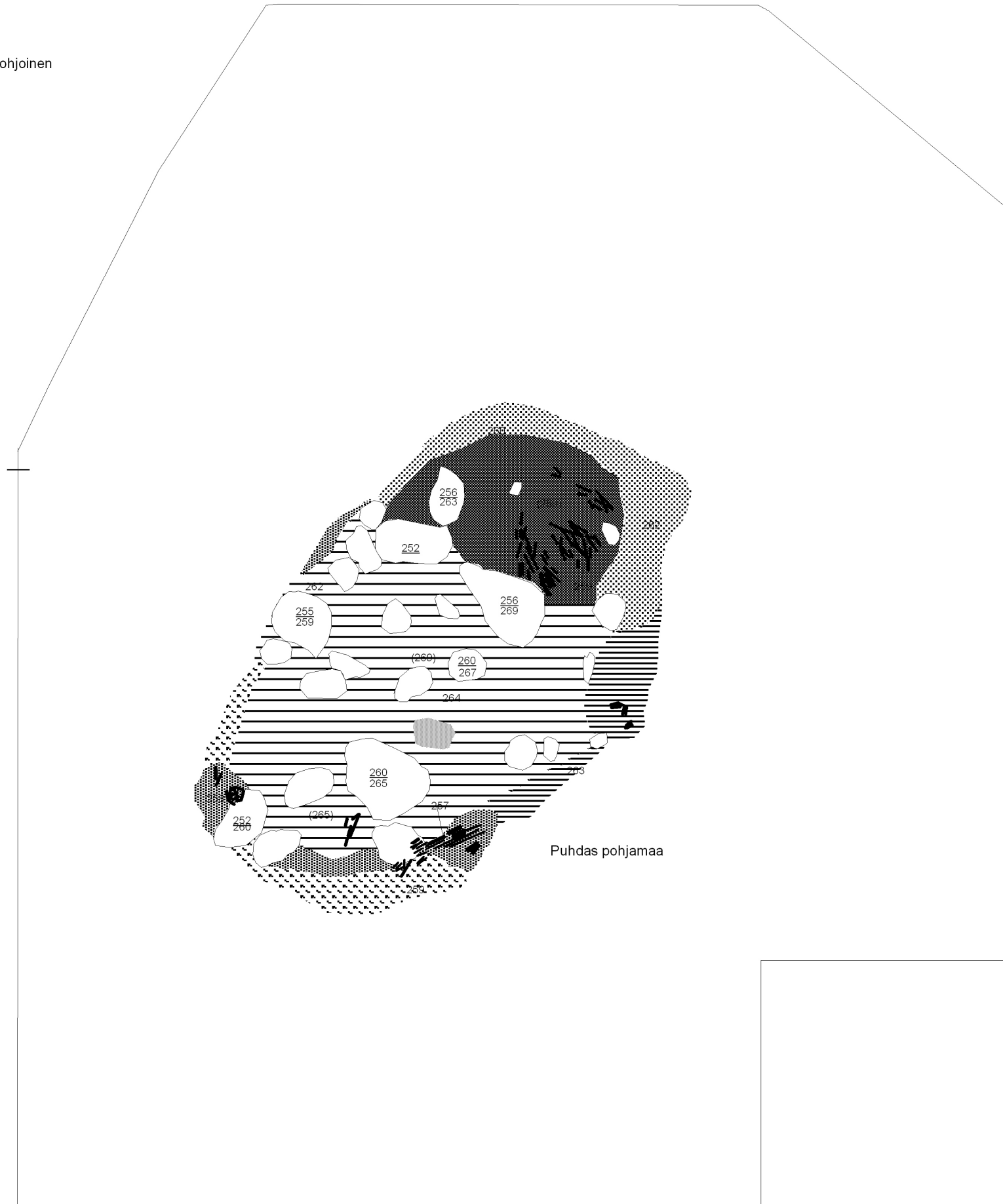


TASOKARTTA  
Koekuoppa 14  
7. kivikerta  
mk 1:10



Kp 98,40m mpy, koneen lukema 066  
Piirt. Kreetta Lesell  
Digit. Tommy Sjöblom

-  Tumma nokimaa
-  Nokimaa
-  Nokimaa ja ruskeanharmaa likamaa
-  Ruskean harmaa likamaa ja puhdas vaalea pohjamaa
-  Ruskean harmaa likamaa
-  Tumma nokimaa ja puhdas vaalea pohjamaa
-  Hiili



ENO SAUNALAHTI 2  
Päivi Kankkunen 2008

TASOKARTTA  
Koekuoppa 14  
2. kivistä  
mk 1:10

 50 cm

Kp 98,40m mpy, koneen lukema 066  
Piirt. Tommy Sjöblom ja Kreetta Lesell  
Digit. Tommy Sjöblom



-  Ruskea hiekka
-  Nokimaa
-  Ruskea hiekka ja puhdas vaalea pohjamaa
-  Ruostemaa
-  Ruskean harmaa likamaa
-  Vaalea puhdas pohjamaa

Kaivamattoman alueen raja

Hiilinäytteen ottopaikka

