



## Vantaan Mårtensbyn Lillaksen arkeologiset tutkimukset vuonna 2011

### KARTAT



VANTAAN  
KAUPUNGINMUSEO  
VANDA STADSMUSEUM  
VANTAA CITY MUSEUM



CENTRAL BALTIC  
INTERREG IV A  
PROGRAMME  
2007-2013



EUROPEAN UNION  
EUROPEAN REGIONAL DEVELOPMENT FUND  
**INVESTING IN YOUR FUTURE**

# Vantaa Mårtensby (Martinkylä) Lillas 2011

## Liite 15

A. Koivisto

### KARTTALUETTELO

Koordinaattijärjestelmä VVJ, korkeusjärjestelmä N43

Kartta nro	Alue, dokumentointitaso, Y, R, Ku	MK	Päivä	Piirtäjä
1	Yleiskartta, kaivausalueet, koekuopat ja kartoitetut rakenteet	1:500	19.1.2012	TH
2	Maatutkausaluet ja tutkaushavainnot	1:500	19.1.2012	TH
3	Alue 1, dok.taso 2, Y1-1 - R1-3	1:25	26.8.2011	TH
4	Alue 2, dok.taso 2, Y2-1	1:25	26.8.2011	TH
5	Alue 3, dok. taso 1, Y3-2, Y3-3, R3-1	1:25	22.7., 3.8. ja 16.8.2011	RV, A- MS; Puht. piirt. RV
6	Alue 3, dok. taso 1.5, Y3-3, R3-1, Ku3-5	1:25	22.7.2011	RV
7	Alue 3, dok.taso 2, Y3-3, Y3-4, Y3-6, Y3-18, Y3-19, Y3-20, R3-1, Ku3-5	1:25	27.7. ja 18.8.2011	RV
8	Alue 3, dok.taso 2.5, Y3-4, Y3-19, R3-1, R3-11	1:25	8.8. ja 24.8.2011	RV
9	Alue 3, dok.taso 2.5B, Y3-15, Y3-16, Y3-17, R3-1, R3-14, Ku3-12	1:25	12.8.2011	RV
10	Alue 3, dok.taso 3, Y3-15, Y3-16, Y3-17, Y3-18, Y3-19, Y3-20, Y3-21	1:25	16.8. ja 30.8.2011	RV
11	Alue 3, dok.taso 4, Y3-17, Y3-19, Y3-20, Y3-21, Y3-32, Y3-33, R3-1, R3-14, R3-30, Ku3-31	1:25	5.9.2011	RV
12	Alue 3, dok.taso 4.5, Y3-17, Y3-32B, R3-1, R3-30, R3-34	1:25	9.9.2011	RV
13	Alue 3, dok.taso 5, Y3-17, Y3-21, Y3-33, Y3-36, Y3-37, Y3-38, R3-1, Ku3-35	1:25	12.9.2011	RV
14	Alue 3, koekuopan pohjataso, Ku3-35	1:20	15.9.2011	ET, Puht.piirt. RV
15	Alue 3, koekuopan N- ja W-profiilit, Y3-17, Y3-37, Y3-39, Ku3-35	1:20	16.9.2011	ET, Puht.piirt. RV
16	Alue 3, E-profiili, Y3-0, Y3-2, Y3-3, Y3-4, Y3-6, Y3-15, Y3-18	1:25	15.9.2011	JH, Puht.piirt. RV
17	Alue 3, W-profiili, Y3-0, Y3-2, Y3-3, Y3-4, Y3-15, Y3-18, Y3-19, Y3-20, Y3-32, R3-1, R3-34	1:25	15.9.2011	A-MS; Puht. piirt. RV
18	Alue 3, R3-1:n S-profiili, Y3-4, Y3-15, Y3-32, R3-1	1:25	15.9.2011	A-MS; Puht. piirt. RV
19	Alue 3 Laajennus, dok.taso 1, Y3-2, Y3-7	1:50	28.7.2011	RV
20	Alue 3 Laajennus, dok.taso 2, Y3-7, Y3-8, R3-9	1:50	4.8.2011	RV
21	Alue 3 Laajennus, dok.taso 2.5, Y3-8, Y3-13, Y3-25, Ku3-10	1:50	9.8.2011	RV
22	Alue 3 Laajennus, dok.taso 3, Y3-8, Y3-22, Y3-23, Y3-24, Ku3-10	1:50	15.8.2011	RV
23	Alue 3 Laajennus, dok.taso 4, Y3-24, Y3-28, Y3-29, Ku3-10, Ku3-26, Ku3-27	1:50	23.8.2011	RV
24	Alue 3 Laajennus, S-profiili, Y3-0, Y3-7, Y3-8, Y3-13, Y3-22, R3-9, Ku3-10	1:25	26.8.2011	RV
25	Alue 3 Laajennus, W-profiili, Y3-0, Y3-7, Y3-8, Y3-13, Y3-22, Y3-23, Y3-25, Y3-28, Y3-29, Ku3-27	1:25	27.8.2011	RV
26	Alue 4, dok.taso 1, Y4-2, Y4-5, Y4-6, R4-1, R4-3	1:25	21.7.2011	RH
27	Alue 4, dok.taso 2, Y4-4, Y4-5, Y4-6, R4-1, R4-3,	1:25	25.7.2011	RH
28	Alue 4, dok.taso 2B, Y4-5, Y4-6	1:20	27.7.2011	RH
29	Alue 4, dok.taso 3, Y4-4, Y4-5, Y4-8, Y4-9, Y4-10, R4-3, R4-7, R4-14	1:25	12.8.2012	RH
30	Alue 4, dok.taso 4, Y4-4, Y4-8, Y4-9, Y4-10, Y4-11, Y4-12, Y4-	1:25	25.8.2011	RH

31	13/15, R4-1, R4-3, R4-7, R4-14 Alue 4, dok.taso 5, Y4-9, Y4-12 - Y4-18, R4-3, Y4-4, R4-7	1:25	2.9.2011	FE, Puht.piirt. TH
32	Alue 4, dok.taso 6, Y4-9, Y4-12, Y4-16 - Y4-21, R4-3, Y4-4, R4-7	1:25	8.9.2011	RH, Puht.piirt. TH
33	Alue 4, dok.taso 7, Y4-4, Y4-9, Y4-12, Y4-16, Y4-17, Y4-20, Y4-21, Y4-23, Y4-24, R4-1, R4-3, R4-7, R4-14	1:25	13.9.2011	RH, Puht.piirt. RV
34	Alue 4, dok.taso 8, Y4-25, Y4-26, R4-3, R4-7, R4-14	1:25	15.9.2011	RH, Puht.piirt. RV
35	Alue 4, dok.taso 9, Y4-27, R4-3, R4-7, R4-14	1:25	15.9.2011	RH, Puht.piirt. RV
36	Alue 4, N-profiili, Y4-0, Y4-2, Y4-4, Y4-6, Y4-8, Y4-16	1:25	15.9.2011	AK, Puht.piirt. RV
37	Alue 4, E-profiili, Y4-0, Y4-2, Y4-5, Y4-8, Y4-17	1:25	17.9.2011	JH, Puht.piirt. RV
38	Alue 4, W-profiili, Y4-0, Y4-2, Y4-4, Y4-10	1:20	15.9.2011	HP, Puht.piirt. RV
39	Alue 4, laajennus 2, E-profiili, Y4-0, Y4-2, Y4-8, Y4-11, Y4-12	1:20	18.8.2011	RH, Puht.piirt. TH
40	Alue 4, R4-3:n W-profiili, Y4-22, Y4-25, Y4-26, Y4-27, R4-3	1:20	15.9.2011	HP, Puht.piirt. RV
41	Alue 4, R4-3:n E-profiili, Y4-22, Y4-26, R4-3	1:20	16.9.2011	AK, Puht.piirt. TH
42	Alue 4, R4-7:n N-profiili, Y4-4, Y4-16, R4-7	1:20	13.9.2011	AK, Puht.piirt. TH
43	Alue 4, R4-7:n S-profiili, R4-7, Y4-9	1:20	13.9.2011	AK, Puht.piirt. TH
44	Alue 4, R4-14:n N-profiili, Y4-27, R4-14	1:20	14.9.2011	RH, Puht.piirt. TH
45	Alue 5, dok.taso 1, Y5-2 - Ku5-5	1:25	27.7.2011	TH
46	Alue 5, dok.taso 2, R5-3, R5-4, Y5-6, Y5-8	1:25	2.8.2011	TH
47	Alue 5, dok.taso 3, R5-3, R5-4, Y5-6, Y5-8	1:25	26.8.2011	FE&AK, Puht.piirt. TH
48	Alue 5, dok.taso 4, R5-3, R5-4, Y5-6, Y5-8	1:25	12.9.2011	JH&AK, Puht.piirt. TH
49	Alue 5, R5-3:n poikkileikkauksen N-profiili	1:20	12.9.2011	AK, Puht.piirt. TH
50	Alue 5, R5-4:n poikkileikkauksen S-profiili	1:20	14.9.2011	JH, Puht.piirt. TH
51	Alue 6, dok.taso 1, Y6-1	1:30	4.8.2011	RV, Puht.piirt. TH

52	Alue 6, dok.taso 2, Y6-2 - Y6-5	1:30	12.8.2011	RV, Puht.piirt. TH
53	Alue 6, dok.taso 3, Y6-2 - Y6-5	1:30	18.8.2011	TH
54	Alue 6, dok.taso 3B, Y6-3, Ku6-7, Y6-8, R6-10	1:30	22.8.2011	TH
55	Alue 6, dok.taso 4, Y6-3, Y6-4, Y6-6, Y6-8, R6-9, R6-10, Y6-11 - Y6-13	1:30	24.8.2011	TH
56	Alue 6, dok.taso 4B, Y6-16, R6-10	1:30	1.9.2011	TH
57	Alue 6, dok.taso 5, Y6-4, Y6-8, R6-10, Y6-11, Y6-14, Y6-18 - R6-23	1:30	6.9.2011	TH
58	Alue 6, dok.taso 6, Y6-18, Ku6-20 - R6-25	1:30	14.9.2011	FE, Puht.piirt. TH
59	Alue 6, Itäosan S-profiili, Y6-0, Y6-1, Y6-3, Y6-8, R6-10	1:20	15.9.2011	FE, Puht.piirt. TH
60	Alue 6, W-profiilin S-osa, Y6-0, Y6-1, Y6-2, Y6-6, Y6-11, Y6-17	1:25	15.9.2011	FE, Puht.piirt. TH
61	Alue 6, W-profiilin N-osa, Y6-0, Y6-1, Y6-2, Y6-6, Y6-13, Y6-21	1:20	15.9.2011	FE, Puht.piirt. TH
62	Alue 6, R6-10:n luoteisprofiili	1:20	12.9.2011	TH
63	Alue 6, R6-10:n koillisprofiili	1:20	12.9.2011	TH
64	Alue 6, R6-10:n kaakkoisprofiili	1:20	12.9.2011	TH
65	Alue 6, R6-10:n lounaisprofiili	1:20	12.9.2011	TH
66	Alue 7, dok.taso 1, Y7-1, Y7-2, Y7-3	1:25	22.8.2011	RV
67	Alue 7, dok.taso 2, Y7-5, Y7-6, Y7-7, R7-4A, R7-4B	1:25	25.8.2011	RV
68	Alue 7, dok.taso 3, Y7-7, Y7-8, R7-4A, R7-4B, R7-10	1:25	5.9.2011	RV
69	Alue 7, dok.taso 3.5, Y7-7, R7-4A	1:25	6.9.2011	RV
70	Alue 7, dok.taso 4, Y7-11, Y7-12, Y7-13, R7-4A, R7-10	1:25	8.9.2011	RV
71	Alue 7, dok.taso 4.5, Y7-12, Y7-13, R7-10	1:25	13.9.2011	RV
72	Alue 7, dok.taso 4.5B, Y7-12, Y7-14, R7-10	1:25	14.9.2011	RV
73	Alue 7, dok.taso 5, Y7-11, Y7-12, Y7-14	1:25	14.9.2011	RV
74	Alue 7, dok.taso 6, Y7-14	1:25	15.9.2011	RV
75	Alue 7, N-profiili, Y7-0, Y7-2, Y7-3, Y7-5, Y7-7, Y7-8, Y7-11, Y7-12, R7-4B	1:25	15.9.2011	TL, Puht.piirt. RV
76	Alue 7, S-profiili, Y7-0, Y7-1, Y7-2, Y7-3, Y7-6, Y7-8, Y7-12, Y7-13, Y7-14	1:25	15.9.2011	RV
77	Alue 3, rakennekartta 1, R3-1, R3-11	1:25	30.1.2012	RV
78	Alue 3, rakennekartta 2, R3-1, R3-14, R3-30	1:25	30.1.2012	RV
79	Alue 3, rakennekartta 3, R3-1, R3-34	1:25	30.1.2012	RV
80	Alue 4, rakennekartta 1, R4-3, R4-7, R4-14	1:25	15.2.2012	RH, Puht.piirt. RV
81	Alue 5, rakennekartta 1, R5-3, R5-4	1:30	31.1.2012	FE&AK, Puht.piirt. TH
82	Alue 6, rakennekartta 1, R6-10, R6-23, R6-25	1:25	31.1.2012	TH
83	Alue 7, rakennekartta 1, R7-4A ja R7-4B	1:25	31.1.2012	RV
84	Alue 7, rakennekartta 2, R7-10	1:25	31.1.2012	RV

TH = Tuuli Heinonen

RV = Riikka Väisänen

A-MS = Anna-Maria Salonen

RH = Reija Hankosaari

ET = Elina Terävä

JH = Janne Heinonen

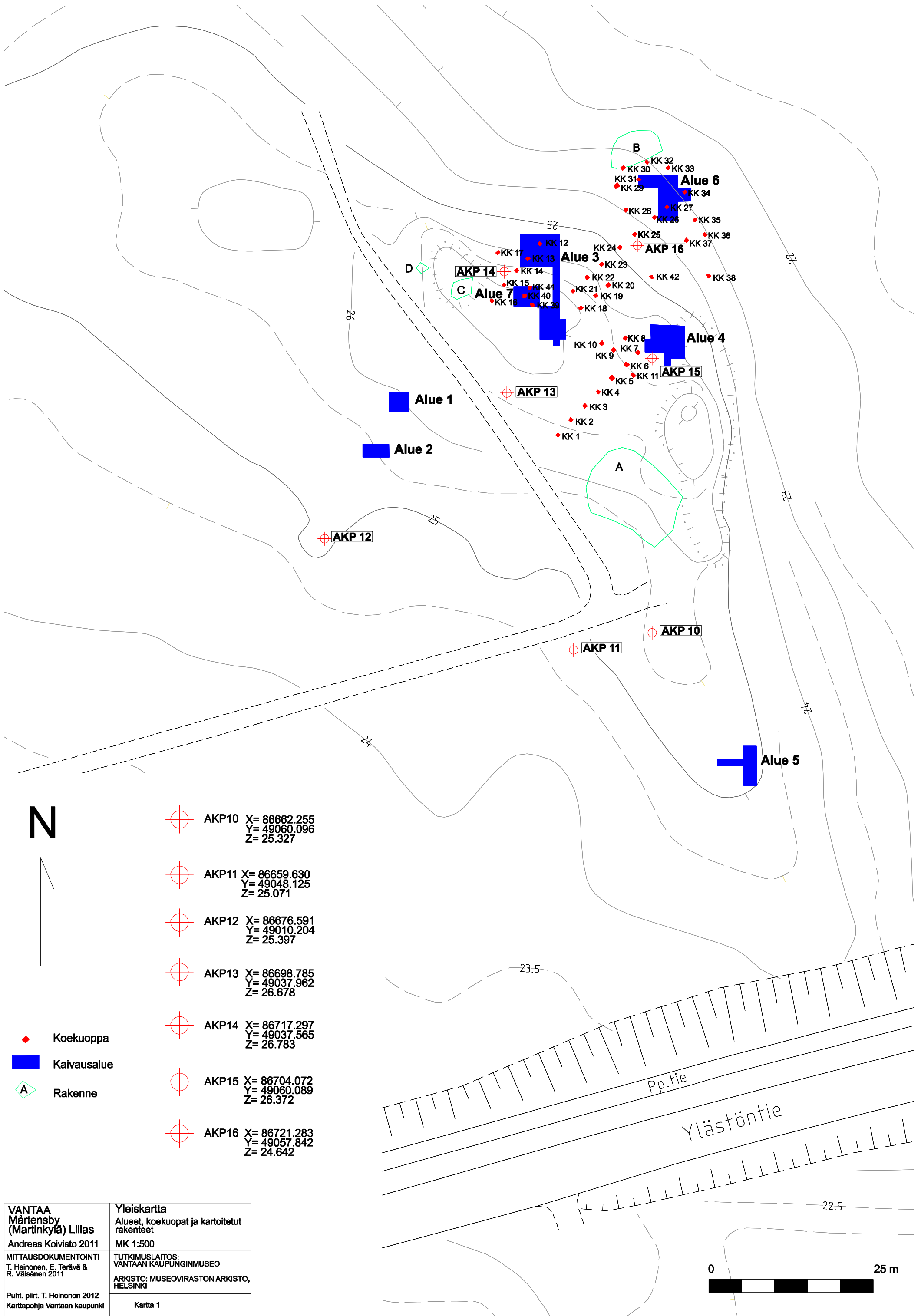
FE = Frida Ehrnsten

AK = Aasa Karimo

HP = Heini Pulli

TL = Tanja Laine





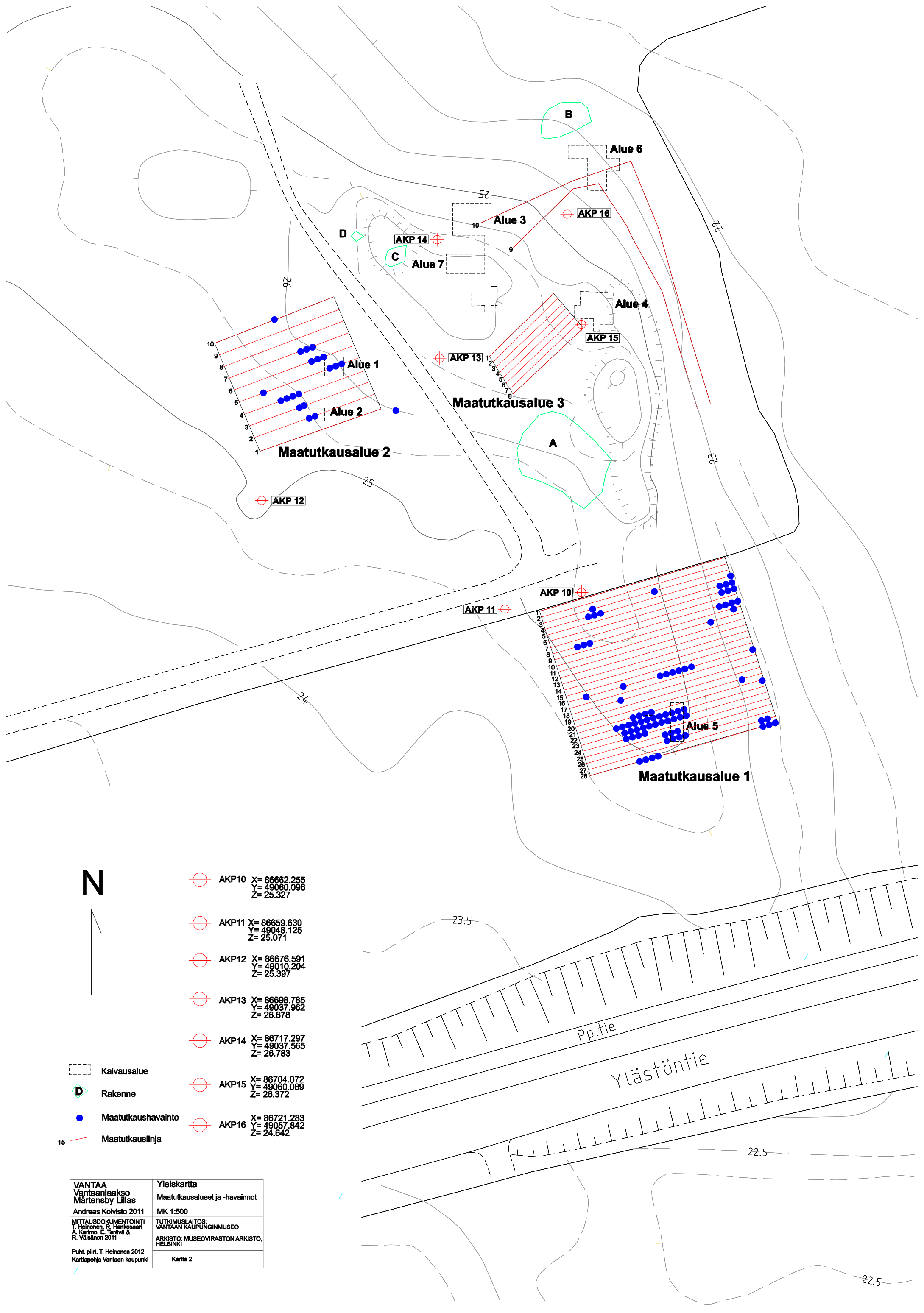
N

- AKP10** X= 86662.255  
Y= 49060.096  
Z= 25.327
- AKP11** X= 86659.630  
Y= 49048.125  
Z= 25.071
- AKP12** X= 86676.591  
Y= 49010.204  
Z= 25.397
- AKP13** X= 86698.785  
Y= 49037.962  
Z= 26.678
- AKP14** X= 86717.297  
Y= 49037.565  
Z= 26.783
- AKP15** X= 86704.072  
Y= 49060.089  
Z= 26.372
- AKP16** X= 86721.283  
Y= 49057.842  
Z= 24.642

- Koekuoppa
- Kaivausalue
- Rakenne

<b>VANTAA</b> Mårtensby (Martinkylä) Lillas Andreas Koivisto 2011	<b>Yleiskartta</b> Alueet, koekuopat ja kartoitetut rakenteet MK 1:500
MITTAUSDOKUMENTOINTI T. Heinonen, E. Terävä & R. Välsänen 2011	TUTKIMUSLAITOS: VANTAAN KAUPUNGINMUSEO ARKISTO: MUSEOVIKASTON ARKISTO, HELSINKI
Puht. piirt. T. Heinonen 2012 Karttopohja Vantaan kaupunki	Kartta 1





N

AKP10 X= 86682.255  
Y= 49060.096  
Z= 25.327

AKP11 X= 86659.630  
Y= 49048.125  
Z= 25.071

AKP12 X= 86676.591  
Y= 49010.204  
Z= 25.397

AKP13 X= 86698.785  
Y= 49037.962  
Z= 26.678

AKP14 X= 86717.297  
Y= 49037.565  
Z= 26.783

AKP15 X= 86704.072  
Y= 49060.089  
Z= 26.372

AKP16 X= 86721.283  
Y= 49057.842  
Z= 24.642

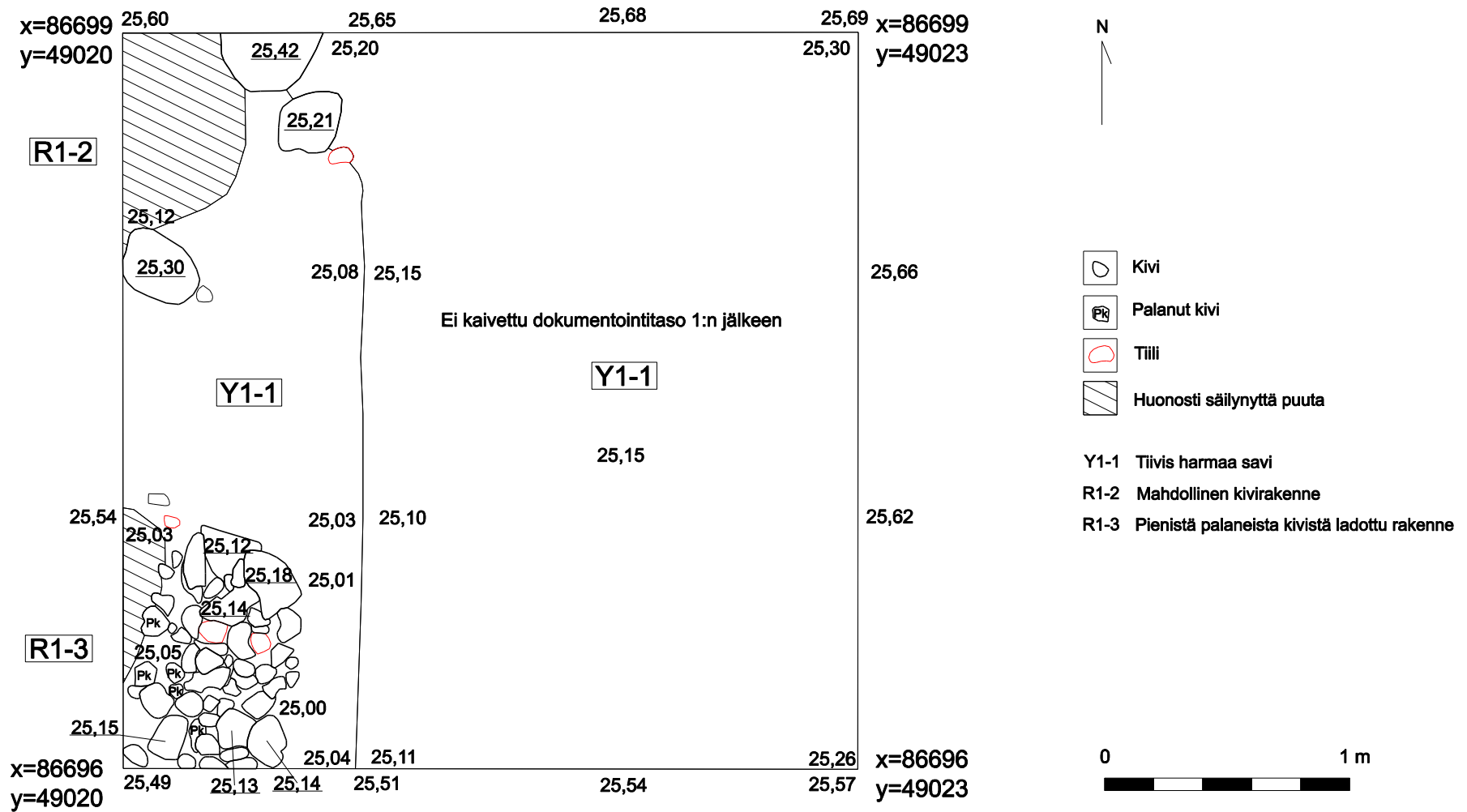
⬜ Kaivausalue

◻ Rakenne

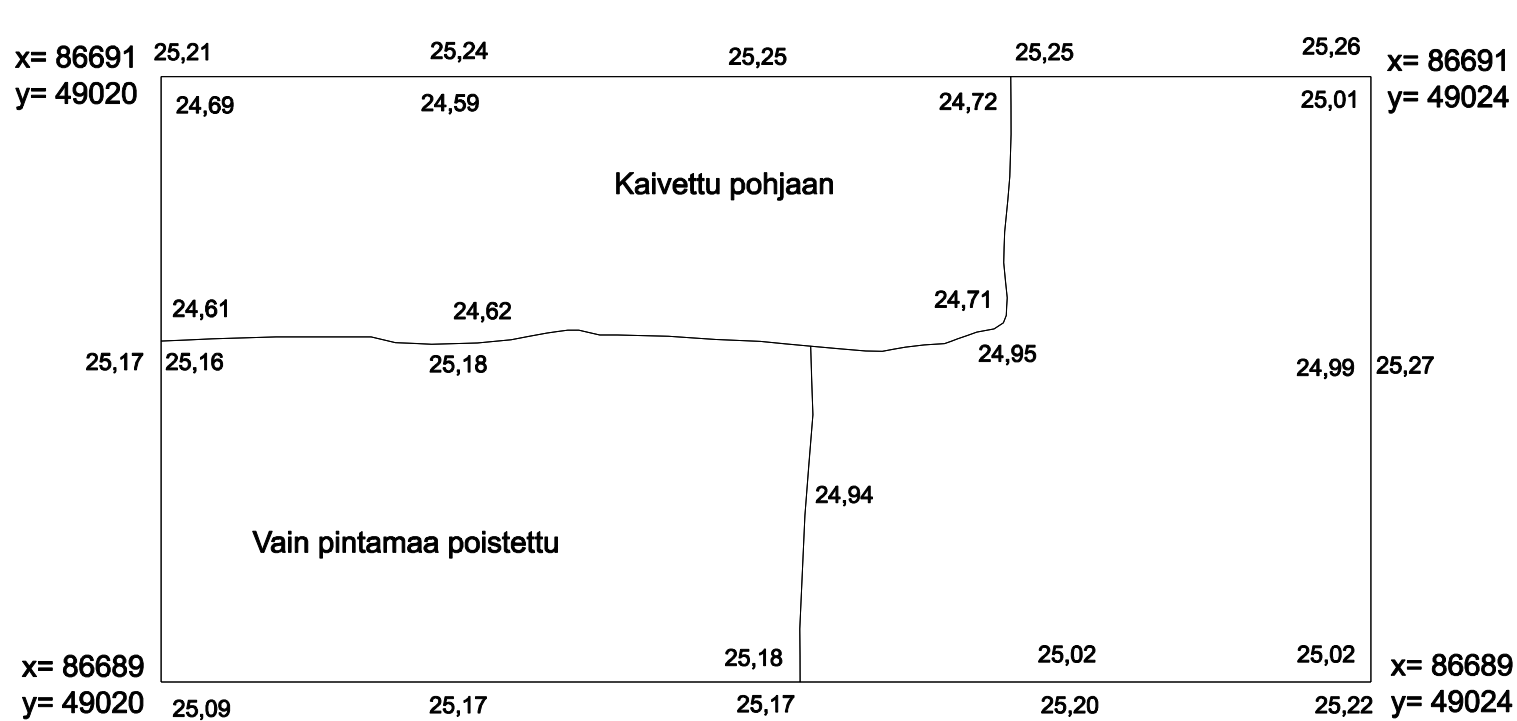
● Maatutkaushavainto

— Maatutkaulinja

VANTAA Vantaanlaakso Mårtensby Lillas Andreas Koivisto 2011	Yleiskartta Maatutkausaluet ja -havainnot MK 1:500
MITTAUSDOKUMENTOINTI T. Heihonen, R. Hankosaari A. Kasimo, E. Tanskanen & R. Viisänen 2011	TUTKIMUSLAITOS: VANTAAN KAUPUNGINMUSEO ARKISTO: MUSEOVIRASTON ARKISTO, HELSINKI
Puht. piirt. T. Heihonen 2012 Karttopohja Vantaan kaupunki	Kartta 2



VANTAA Vantaanlaakso Mårtensby Lillas	ALUE 1 Dokumentointitaso 2, Y1-1 - Y1-3
Andreas Koivisto 2011	MK 1:25
MITTAUSDOKUMENTOINTI E. Terävä 2011	TUTKIMUSLAITOS: VANTAAN KAUPUNGINMUSEO ARKISTO: MUSEOVIRASTON ARKISTO, HELSINKI
Puht.piirt. T. Heinonen 2012	Kartta 3



Koko alueella yksikkö Y2-1, tiivis harmaa savi.

VANTAA Vantaanlaakso Mårtensby Lillas	ALUE 2 Dokumentointitaso 2, alueen pinta- ja pohjavaaitukset
Andreas Koivisto 2011	MK 1:25
MITTAUSDOKUMENTOINTI E. Terävä 2011	TUTKIMUSLAITOS: VANTAAN KAUPUNGINMUSEO ARKISTO: MUSEOVIRASTON ARKISTO, HELSINKI
Puht.piirt. T. Heinonen 2011	Kartta 4

X=86714  
Y=49045

X=86714  
Y=49046

X=86712  
Y=49043

26.88

26.87

26.88

26.87

26.88

26.87

26.88

26.87

26.88

26.87

26.88

26.87

26.88

26.87

26.88

26.87

26.88

26.87

26.88

26.87

26.88

26.87

26.88

26.87

26.88

26.87

26.88

26.87

26.88

26.87

26.88

26.87

26.88

26.87

26.88

26.87

26.88

26.87

26.88

26.87

26.88

26.87

26.88

26.87

26.88

26.87

26.88

26.87

26.88

26.87

26.88

26.87

26.88

26.87

26.88

26.87

26.88

26.87

26.88

26.87

26.88

26.87

26.88

26.87

26.88

26.87

26.88

26.87

26.88

26.87

26.88

26.87

26.88

26.87

26.88

X=86706  
Y=49045

X=86706  
Y=49046

X=86710  
Y=49047

26.77

26.70

26.77

26.70

26.77

26.70

26.77

26.70

26.77

26.70

26.77

26.70

26.77

26.70

26.77

26.70

26.77

26.70

26.77

26.70

26.77

26.70

26.77

26.70

26.77

26.70

26.77

26.70

26.77

26.70

26.77

26.70

26.77

26.70

26.77

26.70

26.77

26.70

26.77

26.70

26.77

26.70

26.77

26.70

26.77

26.70

26.77

26.70

26.77

26.70

26.77

26.70

26.77

26.70

26.77

Pohjoinen

R3-1 Kivirakenne (uuni)  
Y3-2 Savensekainen hiekka  
Y3-3 Tiilimurskan- ja savensekainen hiekka

-  Kivi
-  Tiili / hajonnut tiili
-  Tiilimurska
-  Juuri
-  Korkeusero

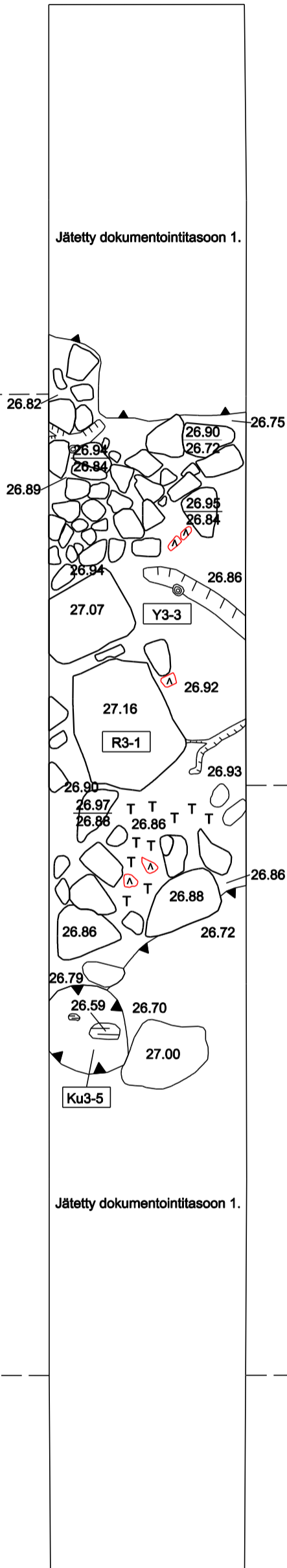

1 m



<p>VANTAA Mårtensby (Martinkylä) Lillas Andreas Koivisto</p>	<p>Alue 3 Dokumentointitaso 1 R3-1 Y3-2, Y3-3 Mk 1:25</p>
<p>MITTAUSDOKUMENTOINTI  R. Väisänen, A.-M. Salonen 2011 Puht.piirt. Riikka Väisänen 2012</p>	<p>Tutkimuslaitos: Vantaan kaupunginmuseo Arkisto: Museoviraston arkisto, Helsinki</p> <p style="text-align: center;"><b>Kartta 5</b></p>

X=86714 X=86714  
Y=49045 Y=49046

X=86712  
Y=49043



X=86710  
Y=49047

R3-1 Kivirakenne (uuni)  
Y3-3 Tiilimurskan- ja savensekainen hiekka  
Ku3-5 Kuoppa

-  Kivi
-  Tiili / hajonnut tiili
-  Tiilimurska
-  Juuri
-  Puu
-  Korkeusero

X=86707  
Y=49043

X=86707  
Y=49047

X=86706 X=86706  
Y=49045 Y=49046

1 m



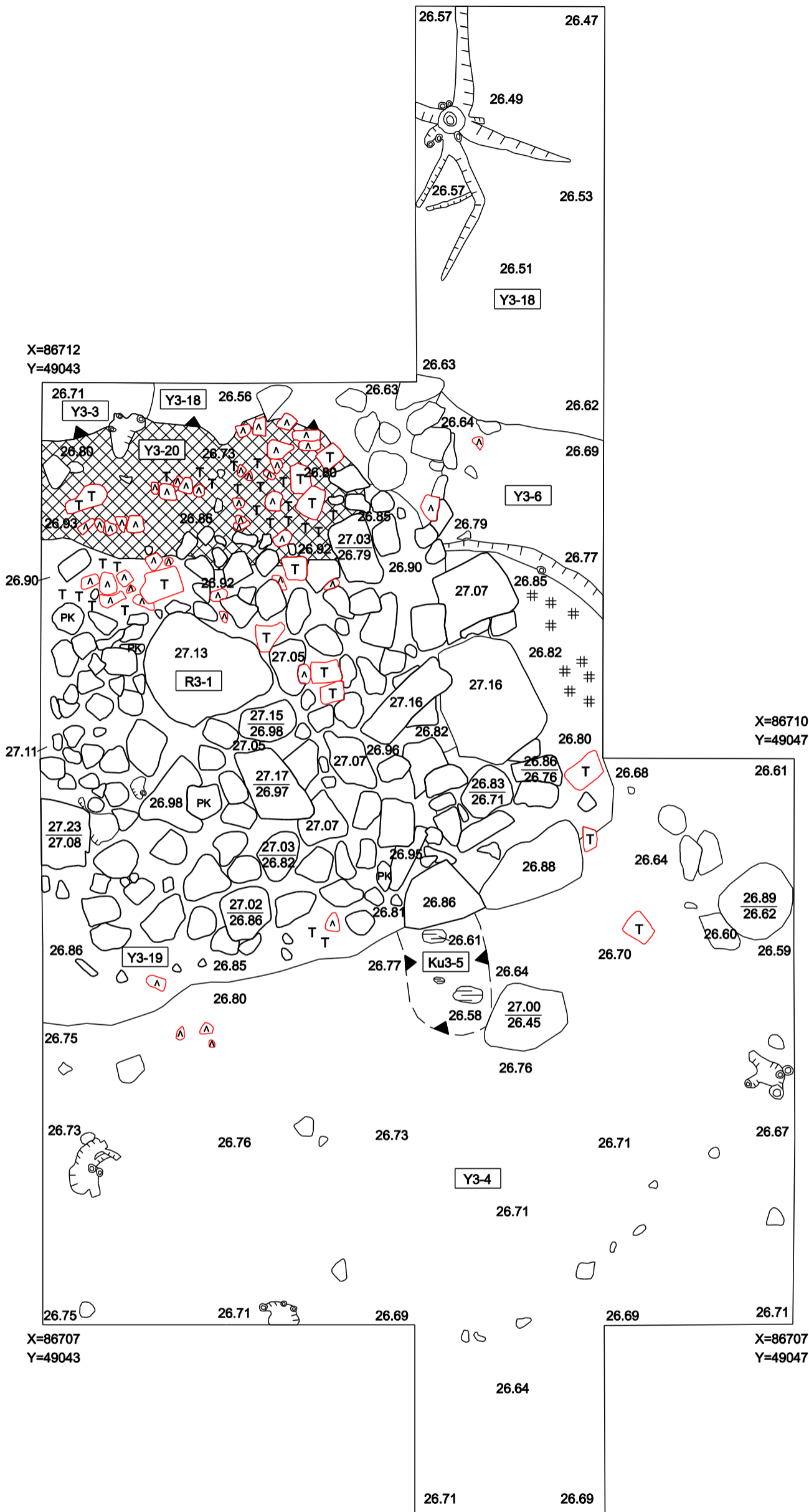
<p><b>VANTAA</b> Mårtensby (Martinkylä) Lillas Andreas Koivisto</p>	<p><b>Alue 3</b> Dokumentointitaso 1.5 R3-1 Y3-3, Ku3-5 Mk 1:25</p>
<p>MITTAUSDOKUMENTOINTI Riikka Väisänen 2011 Puht.piirt. Riikka Väisänen 2012</p>	<p>Tutkimuslaitos: Vantaan kaupunginmuseo Arkisto: Museoviraston arkisto, Helsinki</p> <p style="text-align: center;"><b>Kartta 6</b></p>



X=86714  
Y=49045

X=86714  
Y=49046

X=86712  
Y=49043



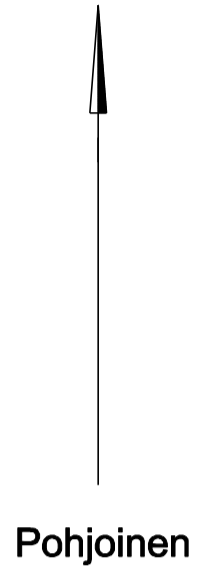
X=86707  
Y=49043

X=86710  
Y=49047

X=86707  
Y=49047

X=86706  
Y=49045

X=86706  
Y=49046



- R3-1 Kivirakenne (uuni)
- Y3-3 Tiilimurskan- ja savensekainen hiekka
- Y3-4 Saven- ja siltinsekainen hiekka
- Y3-6 Hieno hiekka
- Y3-18 Savensekainen hiekka
- Y3-19 Karkea hiekka
- Y3-20 Tiilimurskankesäinen savi
- Ku3-5 Kuoppa

-  Kivi
-  Palanut kivi
-  Tiili / hajonnut tiili
-  Tiilimurska
-  Juuri
-  Puu
-  Hiili
-  Y3-20 Tiilimurskankesäinen savi
-  Korkeusero

1 m

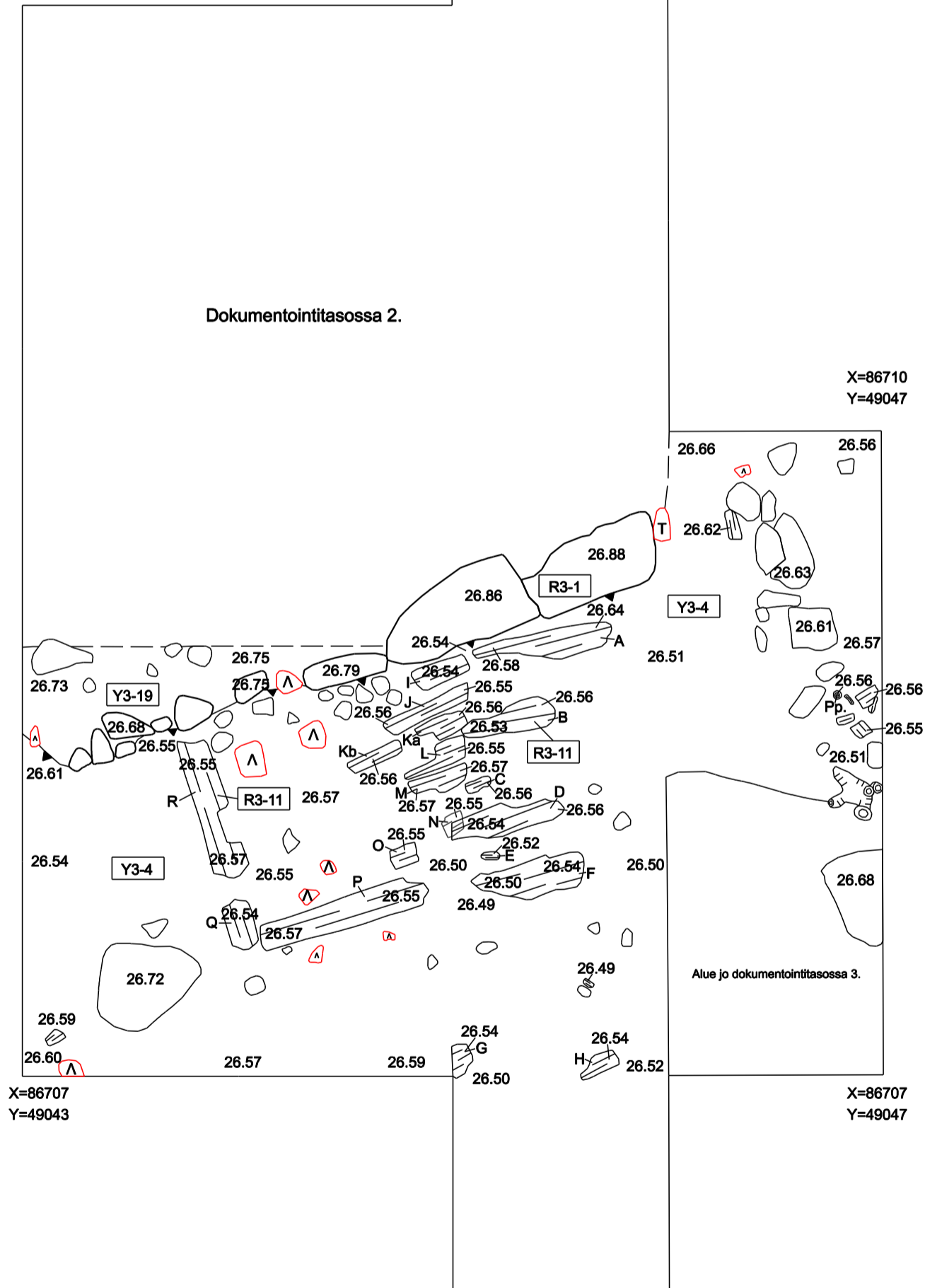


<p><b>VANTAA</b> Mårtensby (Martinkylä) Lillas Andreas Koivisto</p>	<p><b>Alue 3</b> Dokumentointitaso 2 R3-1, Ku3-5 Y3-3, Y3-4, Y3-6, Y3-18, Y3-19, Y3-20 Mk 1:25</p>
<p>MITTAUSDOKUMENTOINTI Riikka Väisänen 2011 Puht.piirt. Riikka Väisänen 2012</p>	<p>Tutkimuslaitos: Vantaan kaupunginmuseo Arkisto: Museoviraston arkisto, Helsinki</p> <p style="text-align: center;"><b>Kartta 7</b></p>

X=86714  
Y=49045

X=86714  
Y=49046

X=86712  
Y=49043



X=86707  
Y=49043

X=86706  
Y=49045

X=86706  
Y=49046


X=86710  
Y=49047

X=86707  
Y=49047



Pohjoinen

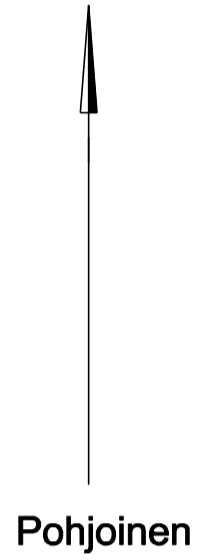
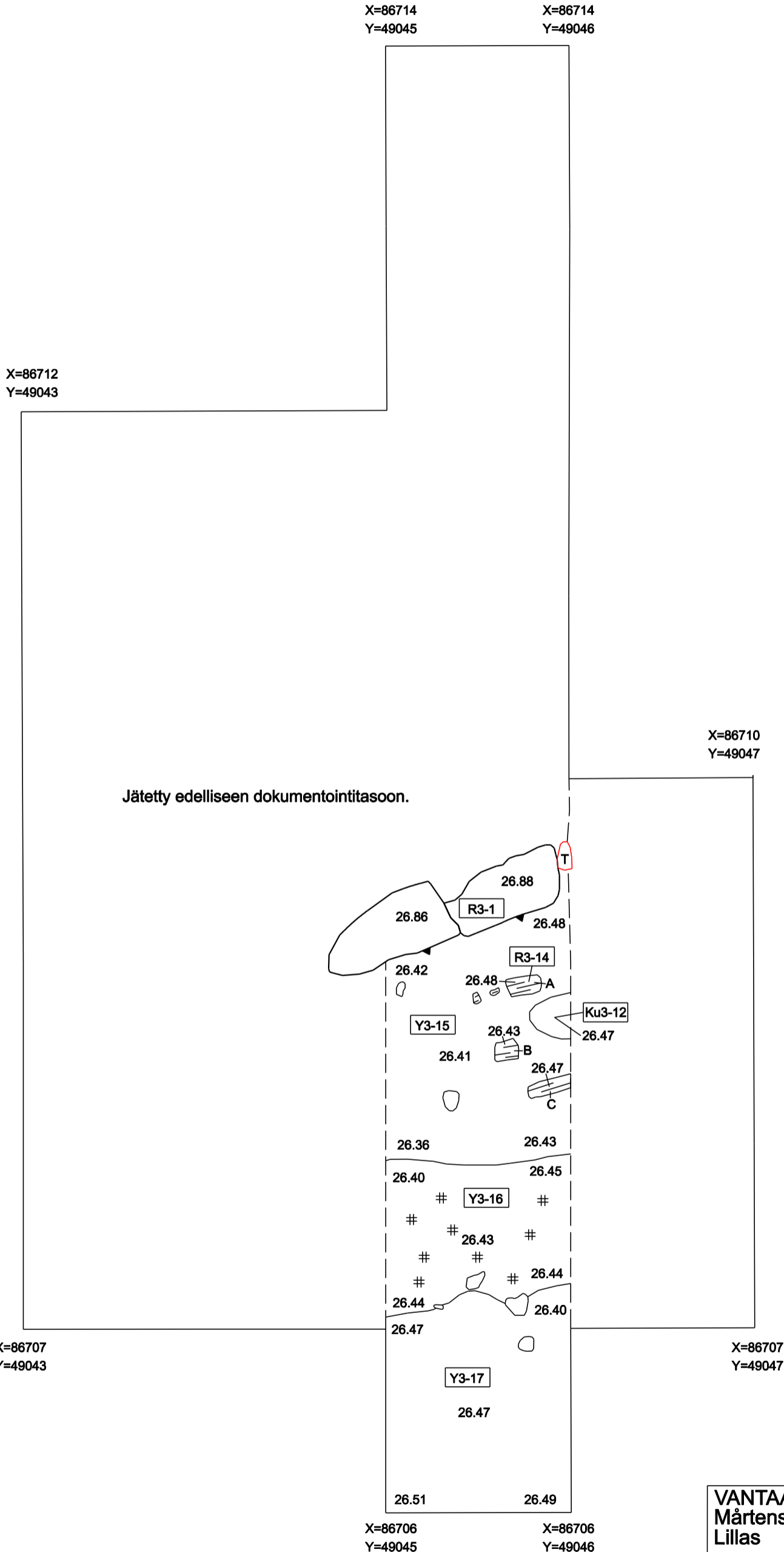
R3-1 Kivirakenne (uuni)  
R3-11 Puurakenne (lattia)  
Y3-4 Saven- ja siltinsekainen hiekka  
Y3-19 Karkea hiekka

-  Kivi
-  Tiili / hajonnut tiili
-  Puinen pystypaalu
-  Juuri
-  Puu
-  Korkeusero






1 m



<b>VANTAA</b> Mårtensby (Martinkylä) Lillas Andreas Koivisto	<b>Alue 3</b> Dokumentointitaso 2.5 R3-1, R3-11 Y3-4, Y3-19 Mk 1:25
MITTAUSDOKUMENTOINTI	Tutkimuslaitos: Vantaan kaupunginmuseo Arkisto: Museoviraston arkisto, Helsinki
Riikka Väisänen 2011 Puht.piirt. Riikka Väisänen 2012	<b>Kartta 8</b>



- R3-1 Kivirakenne (uuni)
- R3-14 Puurakenne (lattia)
- Y3-15 Siltin- ja savensekainen hiekka
- Y3-16 Nokinen siltinsekainen hiekka
- Y3-17 Kellertävä siltti
- Ku3-12 Kuoppa

-  Kivi
-  Tiili / hajonnut tiili
-  Puu
-  Hiili
-  Korkeusero



<b>VANTAA</b> Mårtensby (Martinkylä) Lillas Andreas Koivisto	<b>Alue 3</b> Dokumentointitaso 2.5B R3-1, R3-14 Y3-15, Y3-16, Y3-17, Ku3-12 Mk 1:25
MITTAUSDOKUMENTOINTI Riikka Väisänen 2011 Puht.piirt. Riikka Väisänen 2012	Tutkimuslaitos: Vantaan kaupunginmuseo Arkisto: Museoviraston arkisto, Helsinki
<b>Kartta 9</b>	

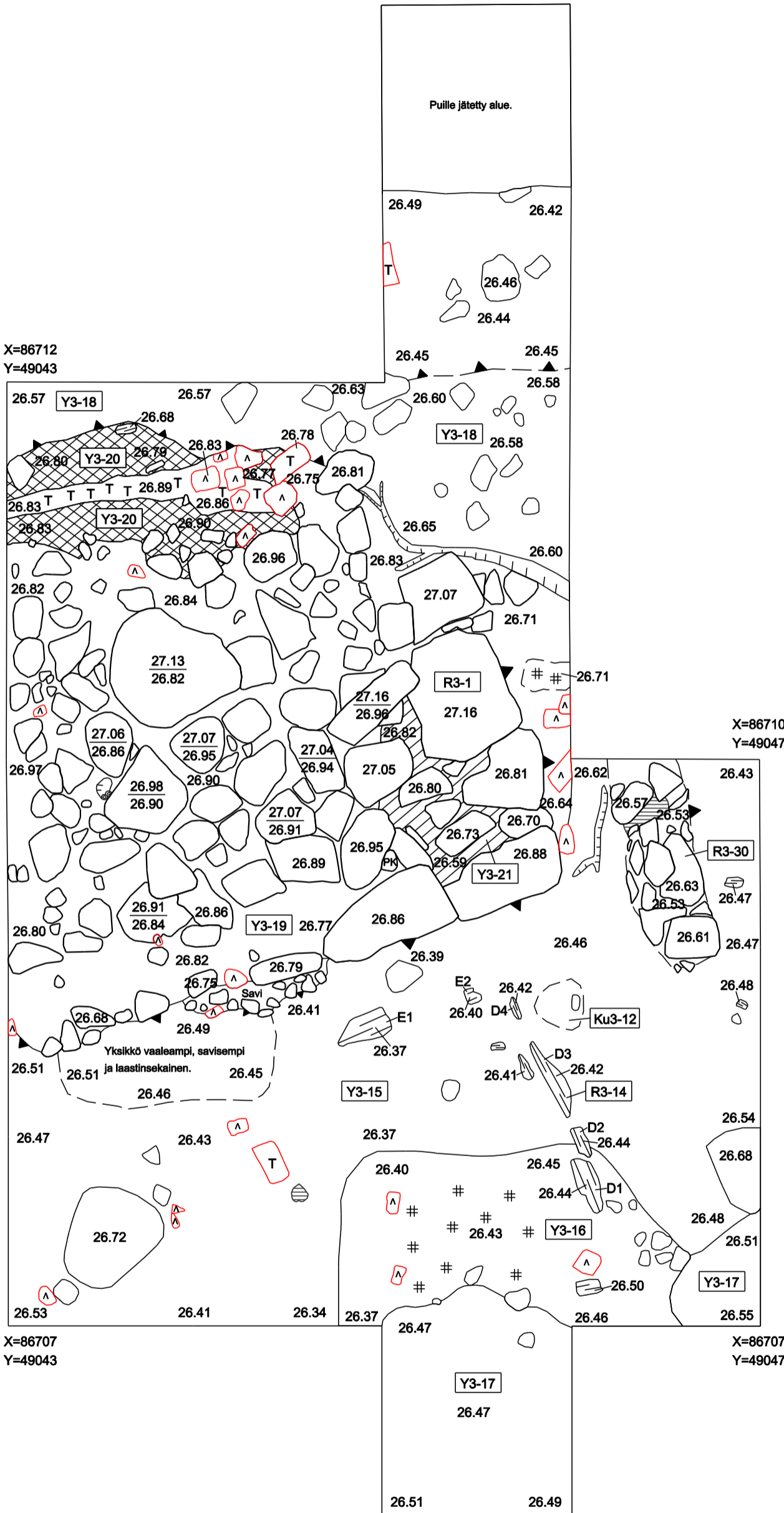
X=86714  
Y=49045

X=86714  
Y=49046



Pohjoinen

X=86712  
Y=49043



X=86710  
Y=49047

X=86707  
Y=49043

X=86707  
Y=49047

X=86706  
Y=49045

X=86706  
Y=49046

- R3-1 Kivirakenne (uuni)
- R3-14 Puurakenne (lattia)
- R3-30 Kivirakenne
- Y3-15 Siltin- ja savensekainen hiekka
- Y3-16 Nokinen siltinsekainen hiekka
- Y3-17 Kellertävä siltti
- Y3-18 Savensekainen hiekka
- Y3-19 Karkea hiekka
- Y3-20 Tiilimurskankesainen savi
- Y3-21 Savensekainen hiekka

- Kivi
- Palanut kivi
- Tiili / hajonnut tiili
- Tiilimurska
- Juuri
- Puu
- Hiili
- Laasti
- Y3-20 Tiilimurskankesainen savi
- Y3-21 Savensekainen hiekka
- Korkeusero


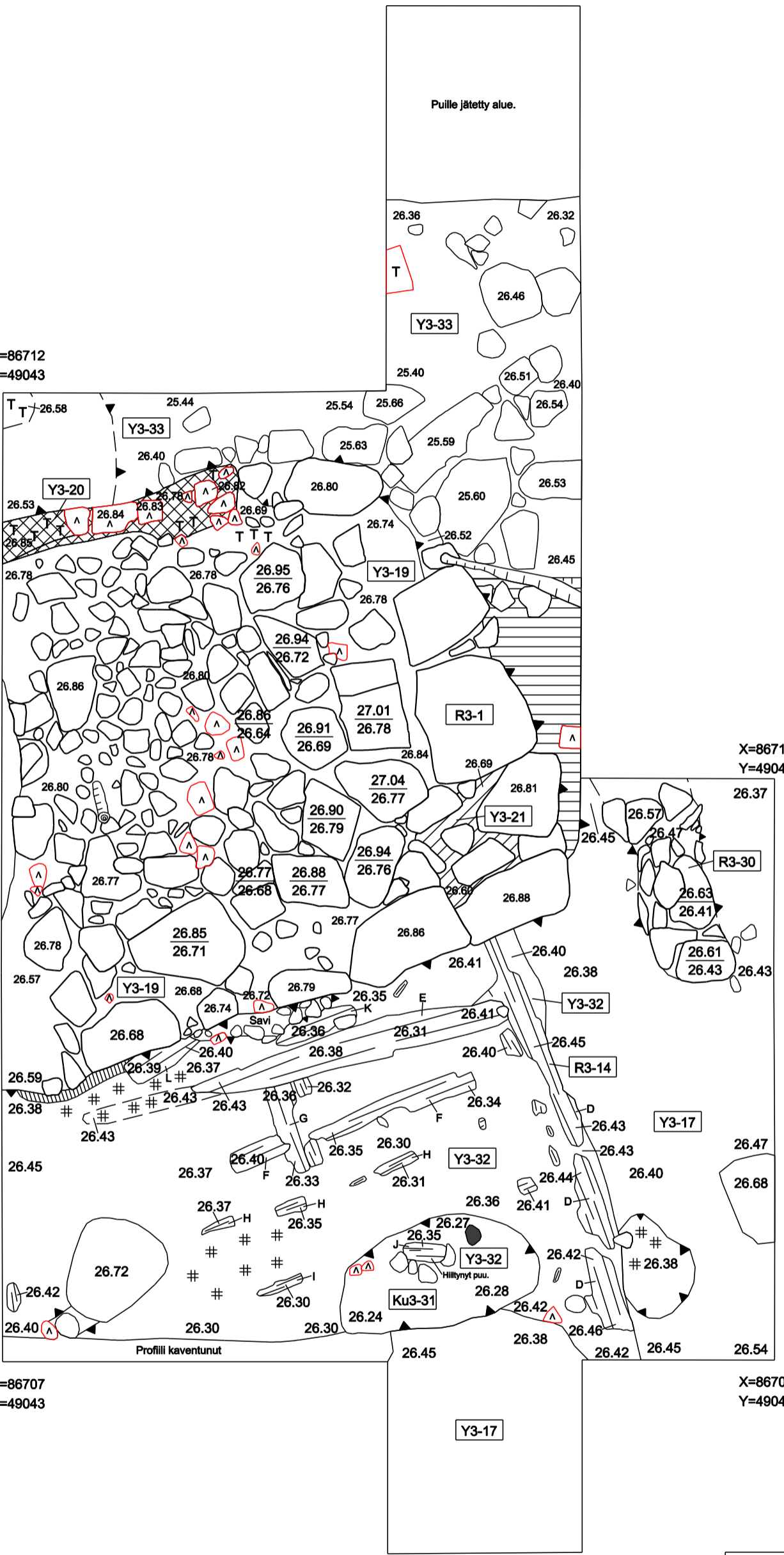
1 m



<b>VANTAA</b> Mårtensby (Martinkylä) Lillas Andreas Koivisto	<b>Alue 3</b> Dokumentointitaso 3 R3-1, R3-14, R3-30 Y3-15, Y3-16, Y3-17, Y3-18, Y3-19 Y3-20, Y3-21 Mk 1:25
MITTAUSDOKUMENTOINTI	Tutkimuslaitos: Vantaan kaupungin museo Arkisto: Museoviraston arkisto, Helsinki
Riikka Väisänen 2011	
Puht.piirt. Riikka Väisänen 2012	<b>Kartta 10</b>

X=86714  
Y=49045

X=86712  
Y=49043



- R3-1 Kivirakenne (uuni)
- R3-14 Puurakenne (lattia)
- R3-30 Kivirakenne
- Y3-17 Kellertävä siltti
- Y3-19 Karkea hiekka
- Y3-20 Tiilimurskasekainen savi
- Y3-21 Savensekainen hiekka
- Y3-32 Saven- ja hiekkansekainen siltti
- Y3-33 Hiekan- ja siltinsekainen savi
- Ku3-31 Kuoppa

- Kivi
- Tiili / hajonnut tiili
- Tiilimurska
- Juuri
- Puu
- Hiili
- Palanut savi
- Maatunut puusilppu
- Y3-20 Tiilimurskasekainen savi
- Y3-21 Savensekainen hiekka
- Kaivamatta jätetty alue
- Korkeusero

X=86707  
Y=49043

X=86710  
Y=49047

X=86707  
Y=49047

X=86706  
Y=49045

X=86706  
Y=49046

<p><b>VANTAA</b> Mårtensby (Martinkylä) Lillas Andreas Koivisto</p>	<p><b>Alue 3</b> Dokumentointitaso 4 R3-1, R3-14, R3-30, Ku3-31 Y3-17, Y3-19, Y3-20, Y3-21, Y3-32, Y3-33 Mk 1:25</p>
<p>MITTAUSDOKUMENTOINTI Riikka Väisänen 2011 Puht.piirt. Riikka Väisänen 2012</p>	<p>Tutkimuslaitos: Vantaan kaupunginmuseo Arkisto: Museoviraston arkisto, Helsinki</p> <p style="text-align: center;"><b>Kartta 11</b></p>



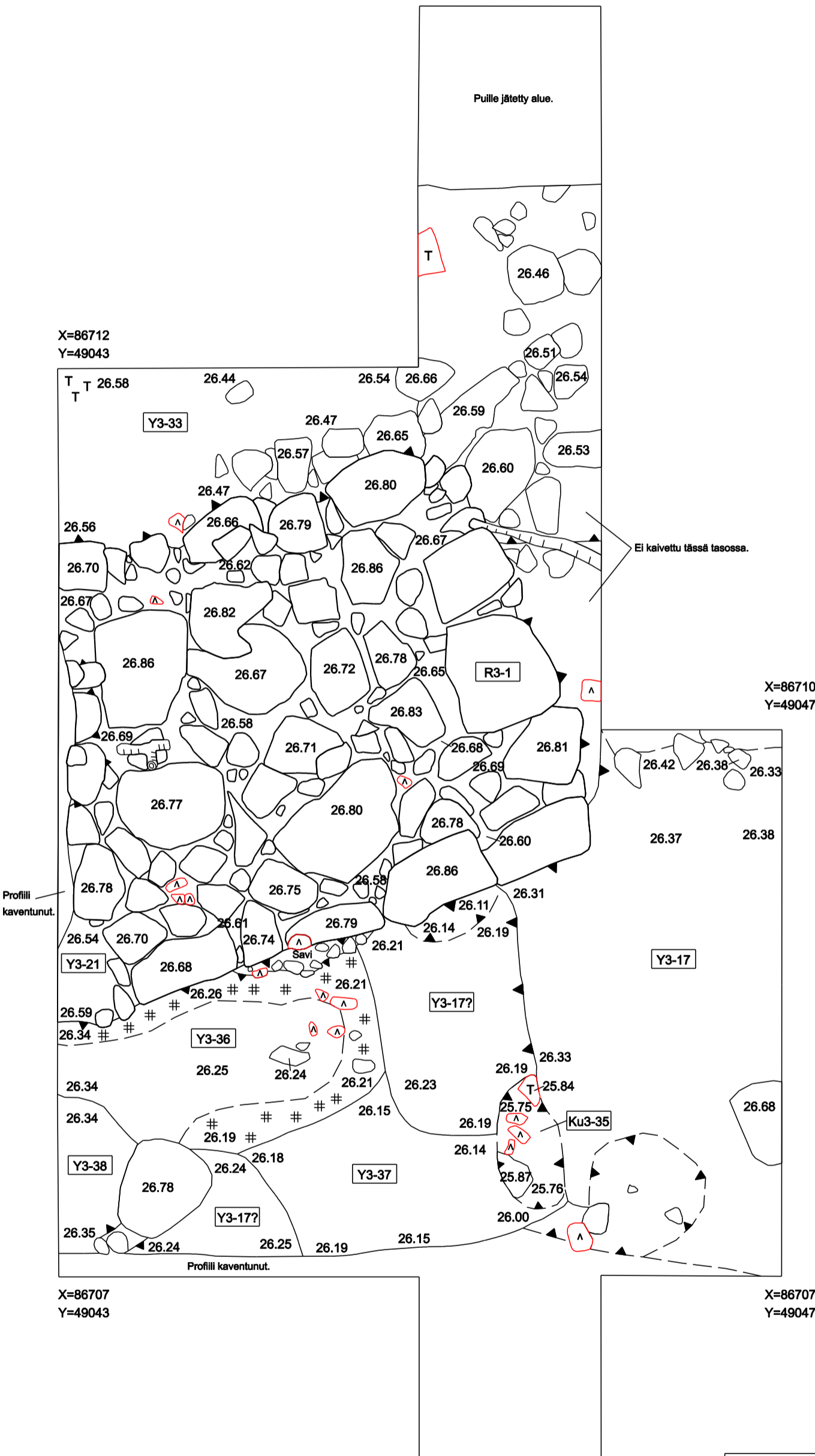





X=86714  
Y=49045

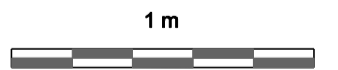
X=86714  
Y=49046

X=86712  
Y=49043



- R3-1 Kivirakenne (uuni)
- Y3-17 Kellertävä siltti
- Y3-21 Savensekainen hiekka
- Y3-33 Hiekan- ja siltinsekainen savi
- Y3-36 Palanut hiekka
- Y3-37 Savensekainen siltti
- Y3-38 Siltti
- Ku3-35 Kuoppa

- Kivi
- Tiili / hajonnut tiili
- Tiilimurska
- Juuri
- Puu
- Hiili
- Korkeusero



X=86707  
Y=49043

X=86707  
Y=49047

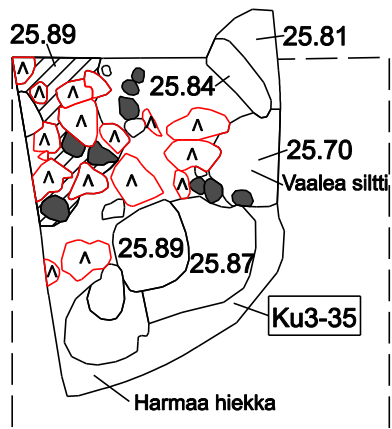
X=86706  
Y=49045

X=86706  
Y=49046

<b>VANTAA</b> Mårtensby (Martinkylä) Lillas Andreas Koivisto	<b>Alue 3</b> Dokumentointitaso 5 R3-1, Ku3-35 Y3-17, Y3-21, Y3-33, Y3-36, Y3-37, Y3-38 Mk 1:25
MITTAUSDOKUMENTOINTI Riikka Väisänen 2011 Puht.piirt. Riikka Väisänen 2012	Tutkimuslaitos: Vantaan kaupunginmuseo Arkisto: Museoviraston arkisto, Helsinki
<b>Kartta 13</b>	


X=86708  
Y=49045

X=86708  
Y=49046




X=86707  
Y=49045

X=86707  
Y=49046



Ku3-35 Kuoppa

1 m



Kivi



Tiili / hajonnut tiili



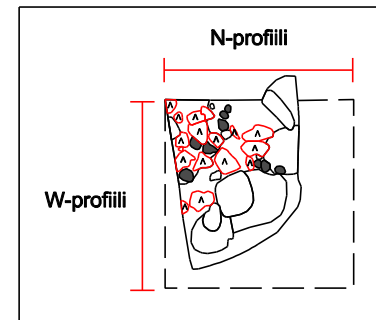
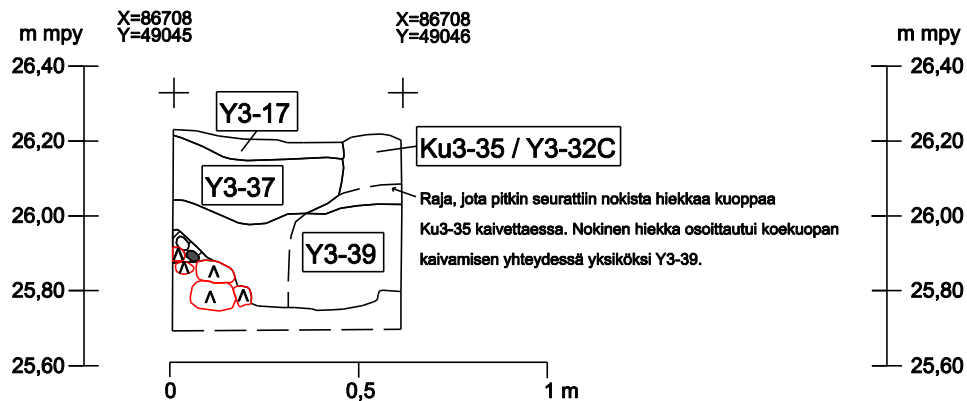
Laasti



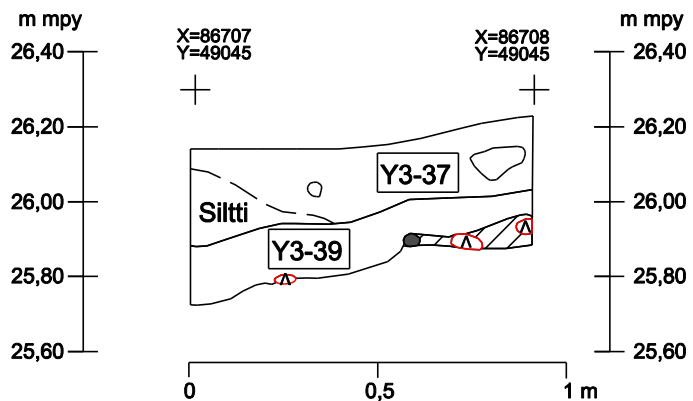
Palanut laastinsekainen hiekka





<b>VANTAA</b> Mårtensby (Martinkylä) Lillas Andreas Koivisto 2011	<b>Alue 3</b> Koekuopan pohjataso Ku3-35 Mk 1:20
MITTAUSDOKUMENTOINTI Elina Terävä 2011 Puht. piirt. Riikka Väisänen 2012	TUTKIMUSLAITOS: VANTAAN KAUPUNGINMUSEO ARKISTO: MUSEOVIRASTON ARKISTO, HELSINKI
	Kartta 14

### Koekuopan N-profiili



### Koekuopan W-profiili



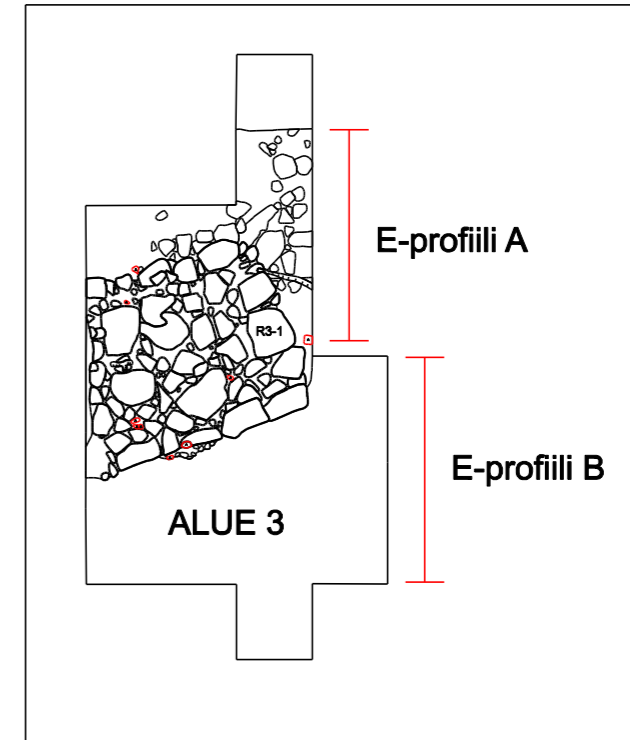
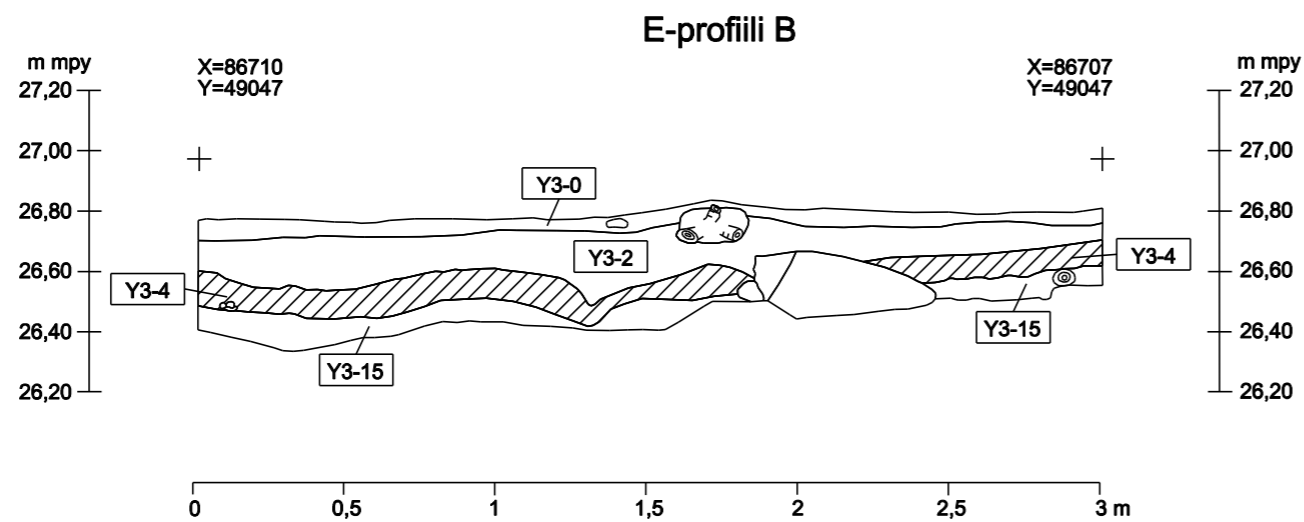
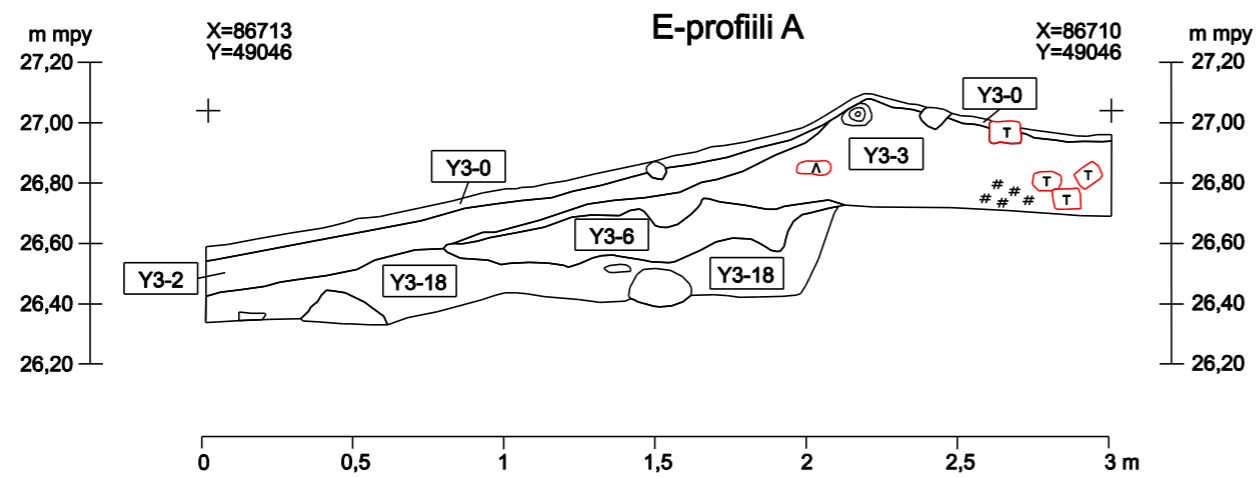
-  Kivi
-  Tiili / hajonnut tiili
-  Laasti
-  Palanut hiekka






1 m



- Y3-17 Siltti
- Y3-32C Saven- ja hiekkansekainen siltti
- Y3-37 Savansekainen siltti
- Y3-39 Nokinen siltinsekainen hiekka
- Ku3-35 Kuoppa

<b>VANTAA</b> Mårtensby (Martinkylä) Lillas Andreas Koivisto 2011	<b>Alue 3</b> Koekuopan N- ja W-profiilit Ku3-35 Y3-17, Y3-32C, Y3-37, Y3-39 Mk 1:20
MITTAUSDOKUMENTOINTI Elina Terävä 2011 Puht. piirt. Riikka Väisänen 2012	TUTKIMUSLAITOS: VANTAAN KAUPUNGINMUSEO ARKISTO: MUSEOVIRASTON ARKISTO, HELSINKI
	Kartta 15

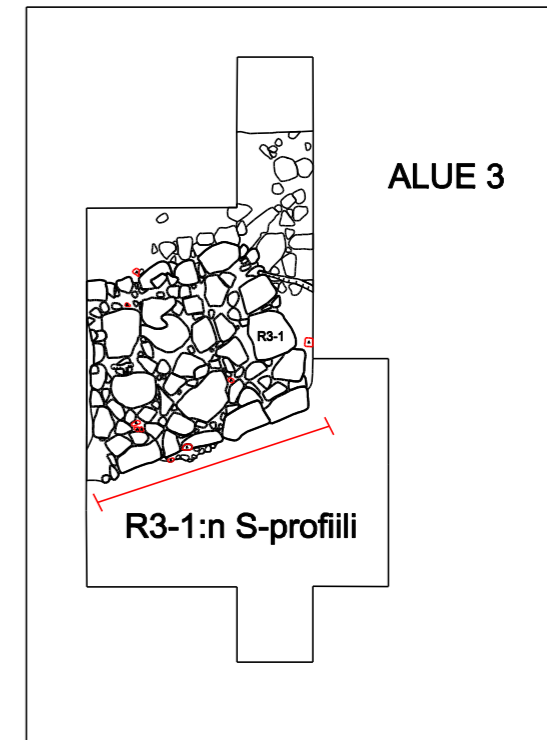
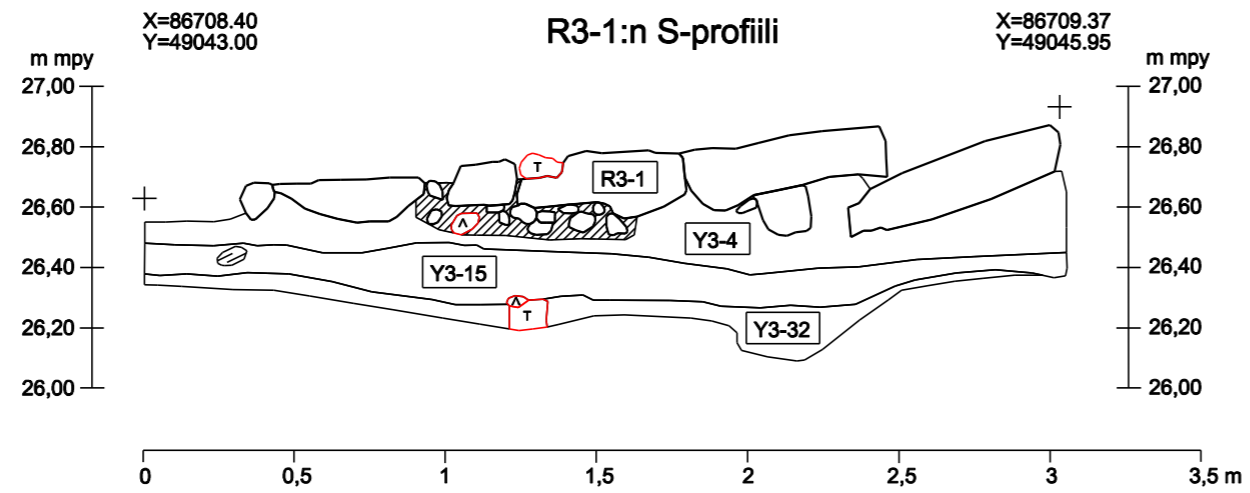


-  Kivi
-  Tiili / hajonnut tiili
-  Hiili
-  Juuri
-  Y3-4 Saven- ja siltinsekainen hiekka

- Y3-0 Pintamulta
- Y3-2 Savensekainen hiekka
- Y3-3 Tiilimurskan- ja savensekainen hiekka
- Y3-4 Saven- ja siltinsekainen hiekka
- Y3-6 Hieno hiekka
- Y3-15 Siltin- ja savensekainen hiekka
- Y3-18 Savensekainen hiekka


<b>VANTAA</b> Mårtensby (Martinkylä) Lillas Andreas Koivisto	<b>Alue 3</b> E-profiili Y3-0, Y3-2, Y3-3, Y3-4, Y3-6, Y3-15, Y3-18 Mk 1:25
MITTAUSDOKUMENTOINTI Janne Heinonen 2011 Puht.piirt. Riikka Väisänen 2012	Tutkimuslaitos: Vantaan kaupunginmuseo Arkisto: Museoviraston arkisto, Helsinki
<b>Kartta 16</b>	





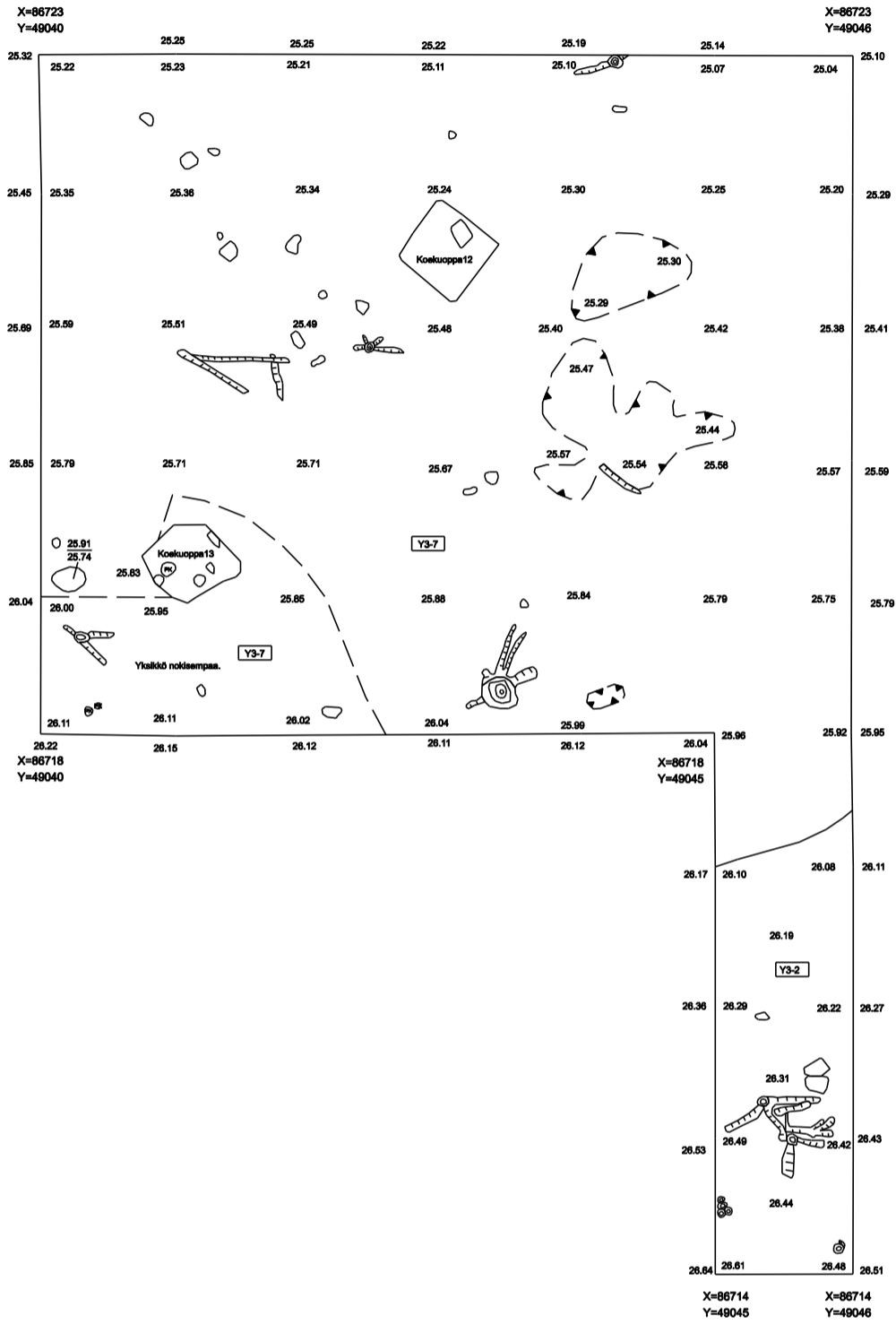
R3-1 Kivirakenne (uuninperustus)  
 Y3-4 Saven- ja silinsekainen hiekka  
 Y3-15 Siitin- ja savensekainen hiekka  
 Y3-32 Saven- ja hiekkansekainen siltti

-  Kivi
-  Tiili / hajonnut tiili
-  Puu
-  Savi

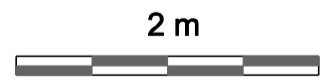


<b>VANTAA</b> Mårtensby (Martinkylä) Lillas Andreas Koivisto	<b>Alue 3</b> R3-1:n S-profiili R3-1 Y3-4, Y3-15, Y3-32 Mk 1:25
MITTAUSDOKUMENTOINTI Anna-Maria Salonen 2011	Tutkimuslaitos: Vantaan kaupungin museo Arkisto: Museoviraston arkisto, Helsinki
Puht.piirt. Riikka Väisänen 2012	<b>Kartta 18</b>



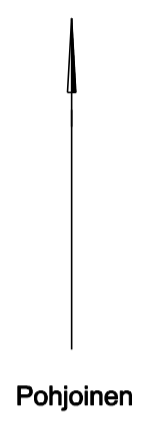
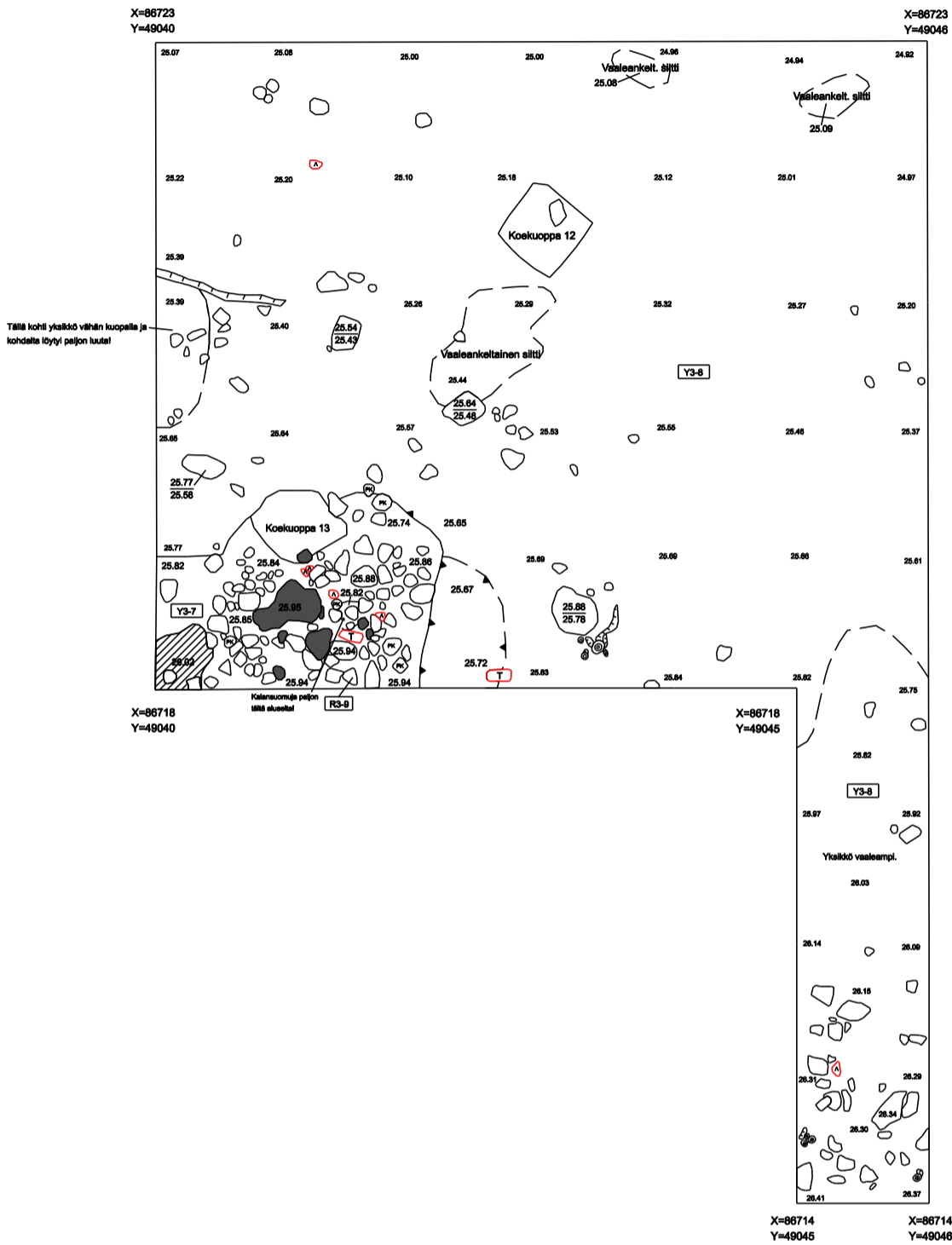


Y3-2 Savensekainen hiekka  
Y3-7 Savensekainen hiekka



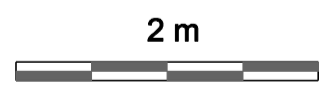
-  Kivi
-  Palanut kivi
-  Juuri
-  Korkeusero

<b>VANTAA</b> <b>Mårtensby (Martinkylä)</b> <b>Lillas</b> Andreas Koivisto 2011	<b>ALUE 3 Laajennus</b> Dokumentointitaso 1 Y3-2, Y3-7 Mk 1:50
MITTAUSDOKUMENTOINTI  Riikka Väisänen 2011 Puht. piirt. Riikka Väisänen 2012	TUTKIMUSLAITOS: VANTAAN KAUPUNGINMUSEO ARKISTO: MUSEOVIIRASTON ARKISTO, HELSINKI  <b>Kartta 19</b>

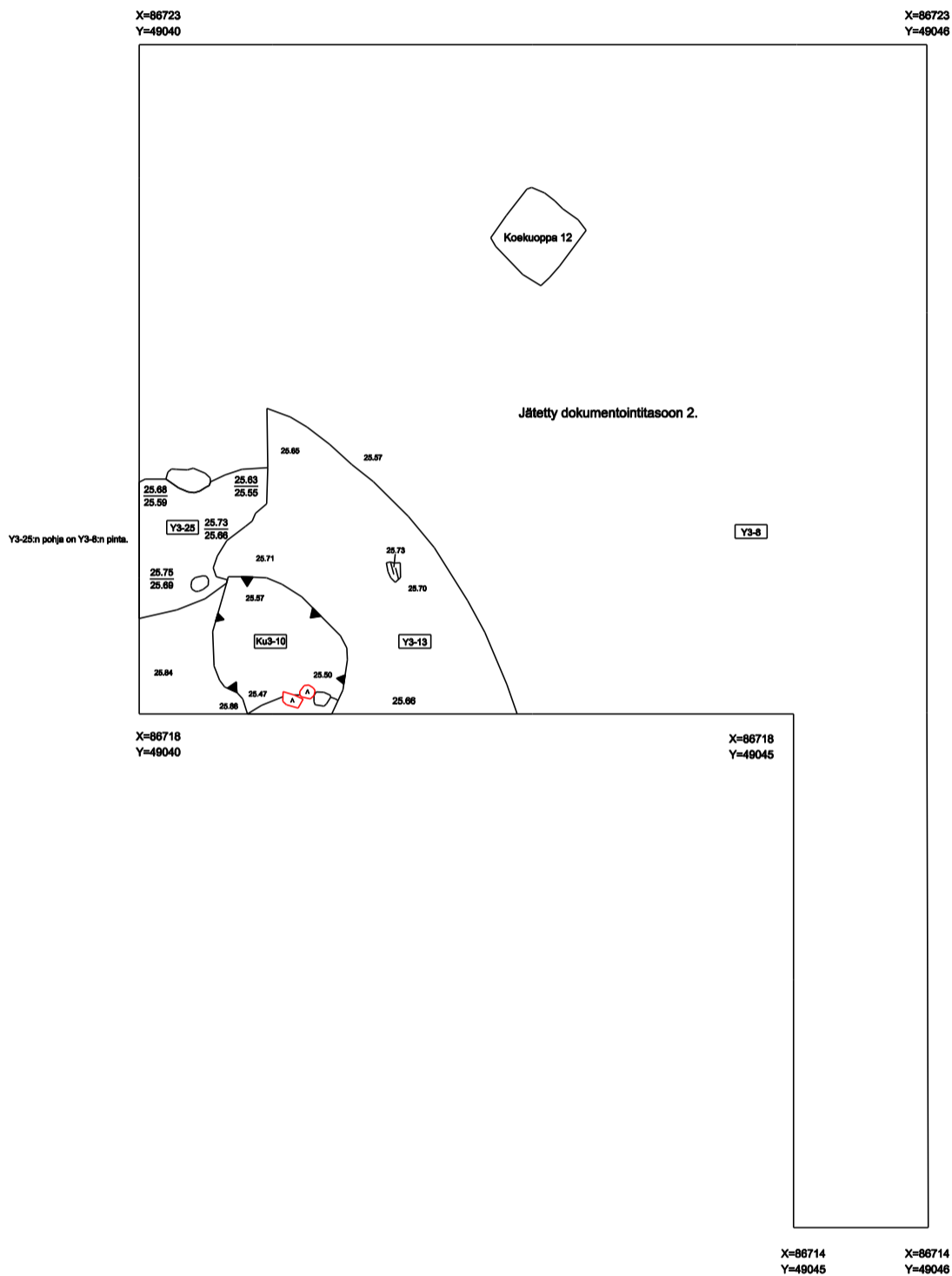


- R3-1 Kivirakenne (uuni)
- Y3-7 Savensekainen hiekka
- Y3-8 Saven- ja siltinsekainen hiekka

- Kivi
- Palanut kivi
- Tiili / hajonnut tiili
- Laasti
- Juuri
- Savi
- Korkeusero




<b>VANTAA</b> Mårtensby (Martinkylä) Lillas Andreas Koivisto 2011	<b>ALUE 3 Laajennus</b> Dokumentointitaso 2 R3-9 Y3-7, Y3-8 Mk 1:50
<b>MITTAUSDOKUMENTOINTI</b>  Riikka Väisänen 2011 Puht. piirt. Riikka Väisänen 2012	TUTKIMUSLAITOS: VANTAAN KAUPUNGINMUSEO ARKISTO: MUSEOVIRASTON ARKISTO, HELSINKI
	<b>Kartta 20</b>

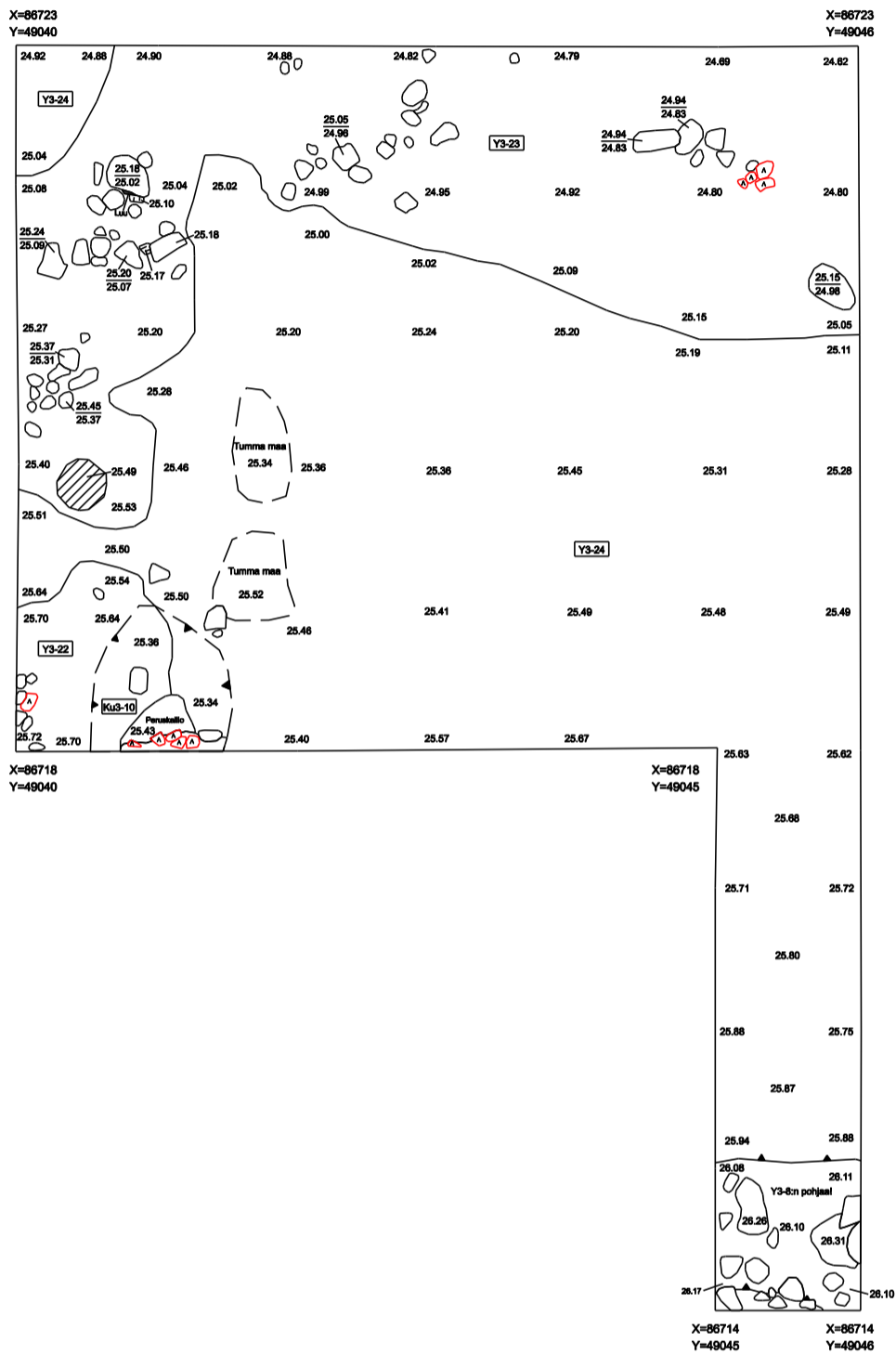


Y3-8 Saven- ja siltinsekainen hiekka  
 Y3-13 Savensekainen hiekka  
 Y3-25 Siltinsekainen hiekka  
 Ku3-10 Kuoppa

2 m

-  Kivi
-  Tiili / hajonnut tiili
-  Puu
-  Korkeusero

<b>VANTAA</b> <b>Mårtensby (Martinkylä)</b> <b>Lillas</b> Andreas Koivisto 2011	<b>ALUE 3 Laajennus</b> <b>Dokumentointitaso 2.5</b> Y3-8, Y3-13, Y3-25 Ku3-10 <b>Mk 1:50</b>
<b>MITTAUSDOKUMENTOINTI</b>  Riikka Väisänen 2011 Puht. piirt. Riikka Väisänen 2012	TUTKIMUSLAITOS: VANTAAN KAUPUNGINMUSEO ARKISTO: MUSEOVIRASTON ARKISTO, HELSINKI  <b>Kartta 21</b>

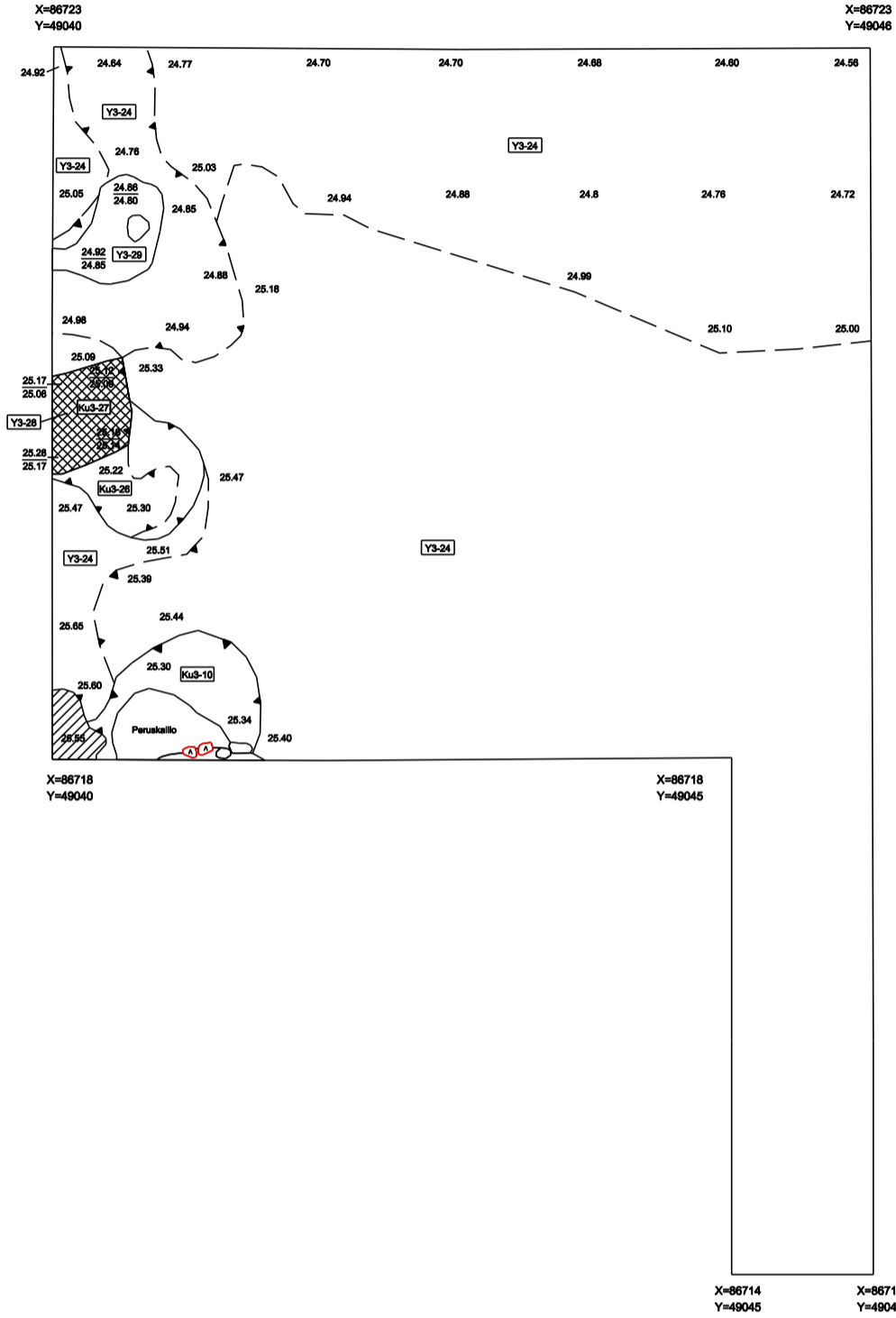


Y3-8 Saven- ja siltinsekainen hiekka  
 Y3-22 Siltin- ja savensekainen hiekka  
 Y3-23 Saven- ja siltinsekainen hiekka  
 Y3-24 Siltti (pohjamaa)  
 Ku3-10 Kuoppa

2 m

-  Kivi
-  Tiili / hajonnut tiili
-  Savi
-  Hiiltynyt puu
-  Korkeusero






<b>VANTAA</b> <b>Mårtensby (Martinkylä)</b> <b>Lillas</b> Andreas Koivisto 2011	<b>ALUE 3 Laajennus</b> Dokumentointitaso 3 Y3-8, Y3-22, Y3-23, Y3-24 Ku3-10 Mk 1:50
MITTAUSDOKUMENTOINTI Riikka Väisänen 2011 Puht. piirt. Riikka Väisänen 2012	TUTKIMUSLAITOS: VANTAAN KAUPUNGINMUSEO ARKISTO: MUSEOVIRASTON ARKISTO, HELSINKI
<b>Kartta 22</b>	



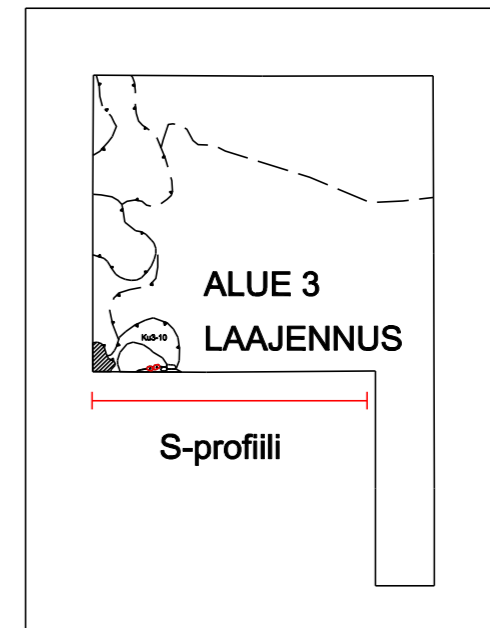
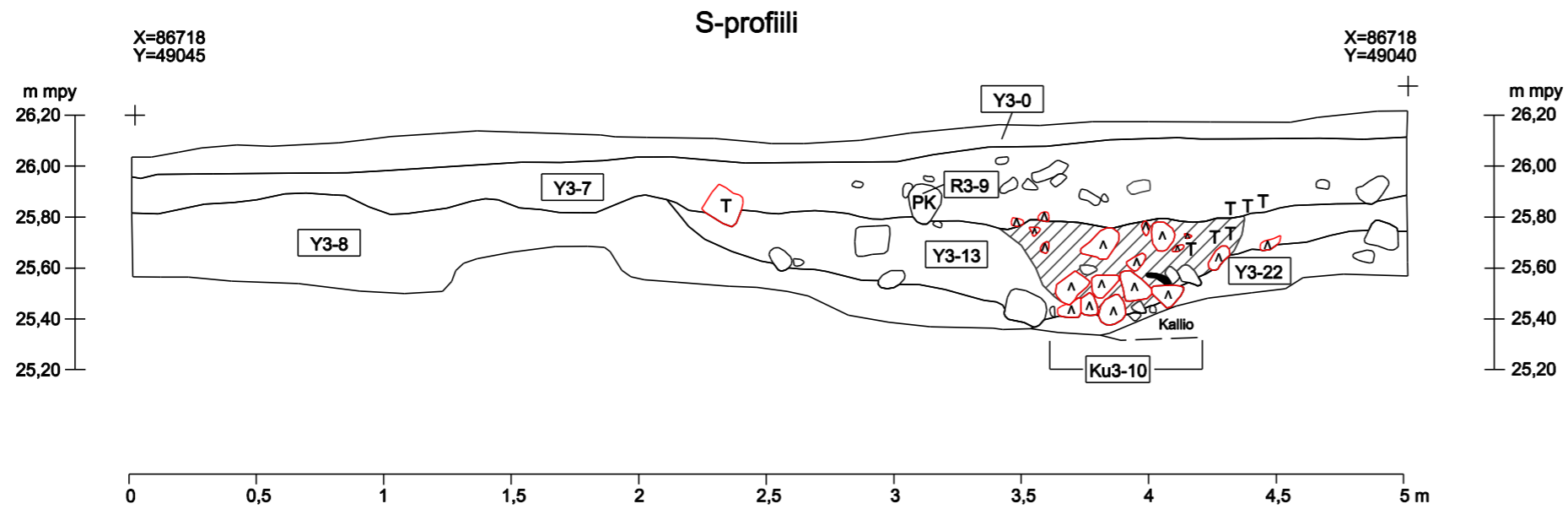
Y3-24 Siltti (pohjamaa)  
 Y3-28 Saven- ja siltinsekainen hiekka  
 Y3-29 Hiekkansekainen siltti  
 Ku3-10 Kuoppa  
 Ku3-26 Kuoppa  
 Ku3-27 Kuoppa

2 m



-  Kivi
-  Tiili / hajonnut tiili
-  Savi
-  Y3-28 Saven- ja siltinsekainen hiekka / Ku3-27
-  Korkeusero

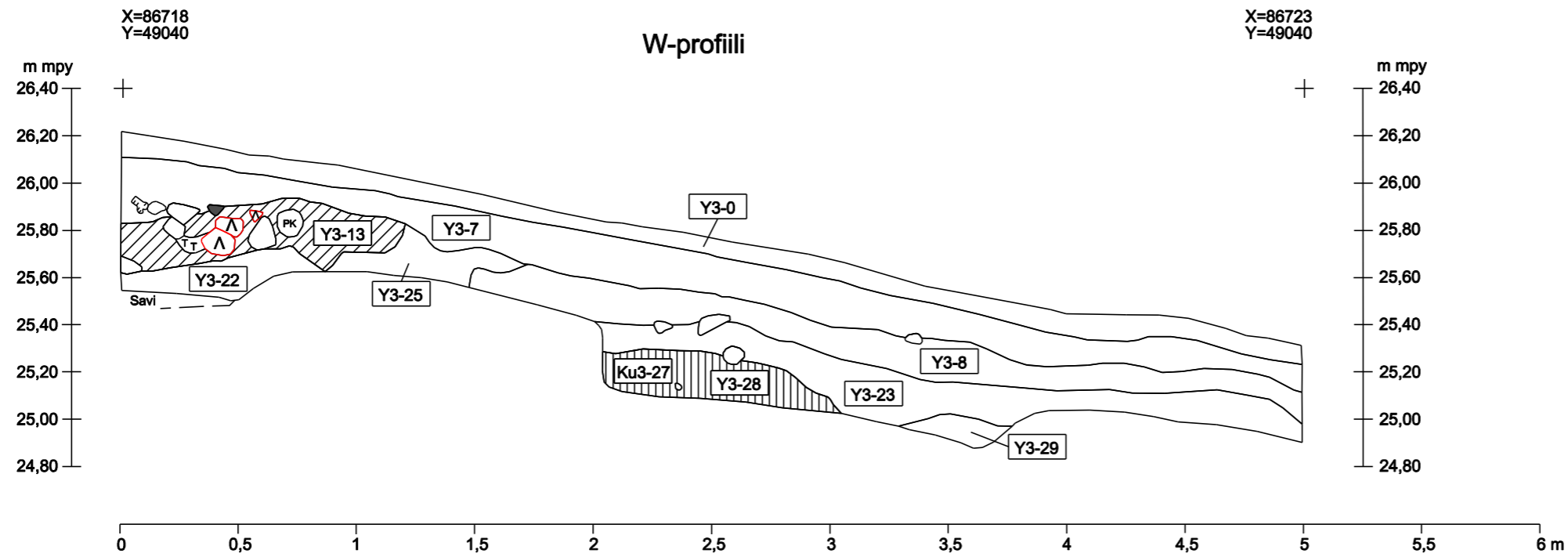
<b>VANTAA</b> <b>Mårtensby (Martinkylä)</b> <b>Lillas</b> Andreas Koivisto 2011	<b>ALUE 3 Laajennus</b> <b>Dokumentointitaso 4</b> Y3-24, Y3-28, Y3-29 Ku3-10, Ku3-26, Ku3-27 <b>Mk 1:50</b>
<b>MITTAUSDOKUMENTOINTI</b> Riikka Väisänen 2011 Puht. piirt. Riikka Väisänen 2012	TUTKIMUSLAITOS: VANTAAN KAUPUNGINMUSEO ARKISTO: MUSEOVIRASTON ARKISTO, HELSINKI  <b>Kartta 23</b>











- R3-9 Kivirakenne
- Y3-0 Pintamulta
- Y3-7 Savensekainen hiekka
- Y3-8 Saven- ja siltinsekainen hiekka
- Y3-13 Savensekainen hiekka
- Y3-22 Siltin- ja savensekainen hiekka
- Ku3-10 Kuoppa


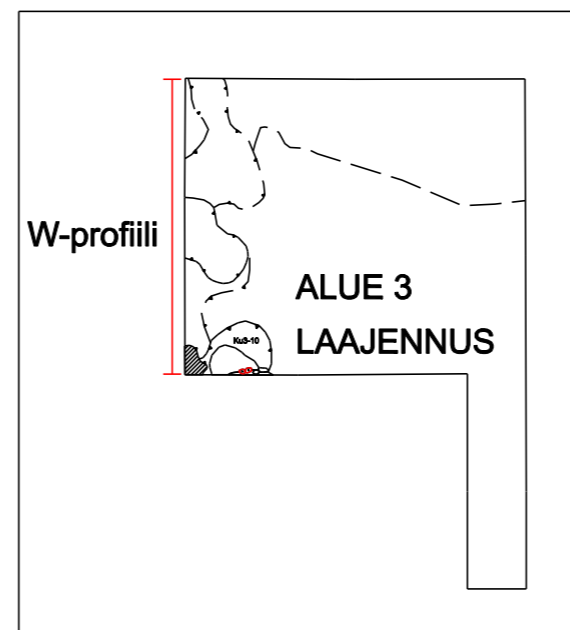
-  Kivi
-  Tiili / hajonnut tiili
-  Tiilimurska
-  Palanut kivi
-  Luu
-  Laasti

<b>VANTAA</b> Mårtensby (Martinkylä) Lillas Andreas Koivisto	<b>Alue 3 Laajennus</b> S-profilii Y3-0, Y3-7, Y3-8, Y3-13, Y3-22 R3-9, Ku3-10 Mk 1:25
MITTAUSDOKUMENTOINTI Riikka Väisänen 2011 Puht.piirt. Riikka Väisänen 2012	Tutkimuslaitos: Vantaan kaupunginmuseo Arkisto: Museoviraston arkisto, Helsinki
<b>Kartta 24</b>	



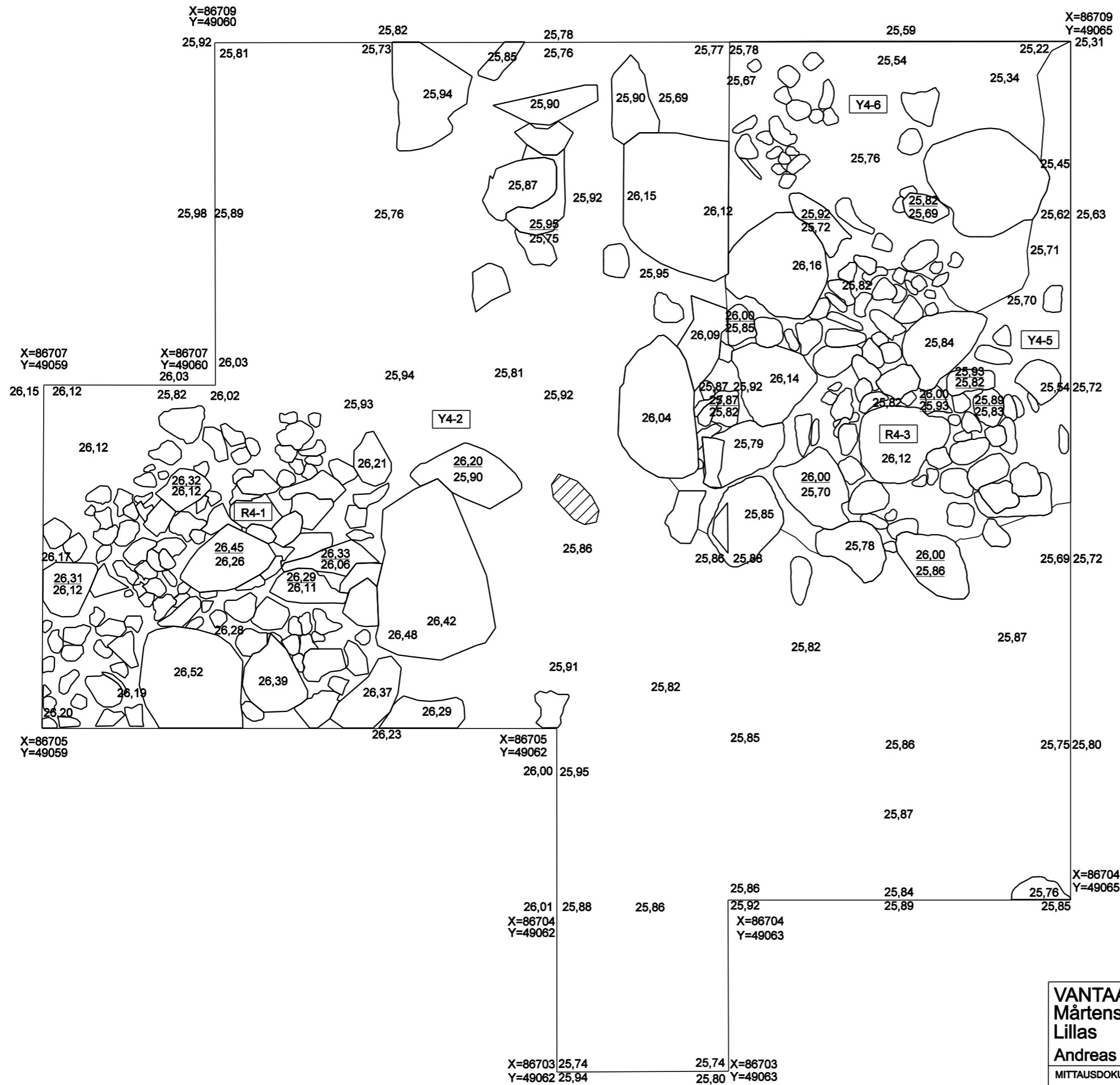
- Y3-0 Pintamulta
- Y3-7 Savensekainen hiekka
- Y3-8 Saven- ja siltinsekainen hiekka
- Y3-13 Savensekainen hiekka
- Y3-22 Siltin- ja savensekainen hiekka
- Y3-23 Saven- ja siltinsekainen hiekka
- Y3-25 Siltinsekainen hiekka
- Y3-28 Saven- ja siltinsekainen hiekka
- Y3-29 Hiekkansekainen siltti
- Ku3-27 Kuoppa

-  Kivi
-  Tiili / hajonnut tiili
-  Tiilimurska
-  Palanut kivi
-  Juuri
-  Laasti
-  Y3-13 Savensekainen hiekka
-  Y3-28 Saven- ja siltinsekainen hiekka / Ku3-27





<b>VANTAA</b> <b>Mårtensby (Martinkylä)</b> <b>Lillas</b> <b>Andreas Koivisto</b>	<b>Alue 3 Laajennus</b> W-profiili Y3-0, Y3-7, Y3-8, Y3-13, Y3-22, Y3-23, Y3-25 Y3-28, Y3-29, Ku3-27 Mk 1:25
MITTAUSDOKUMENTOINTI  Riikka Väisänen 2011  Puht.piirt. Riikka Väisänen 2012	Tutkimuslaitos: Vantaan kaupunginmuseo Arkisto: Museoviraston arkisto, Helsinki
<b>Kartta 25</b>	





Pohjoinen


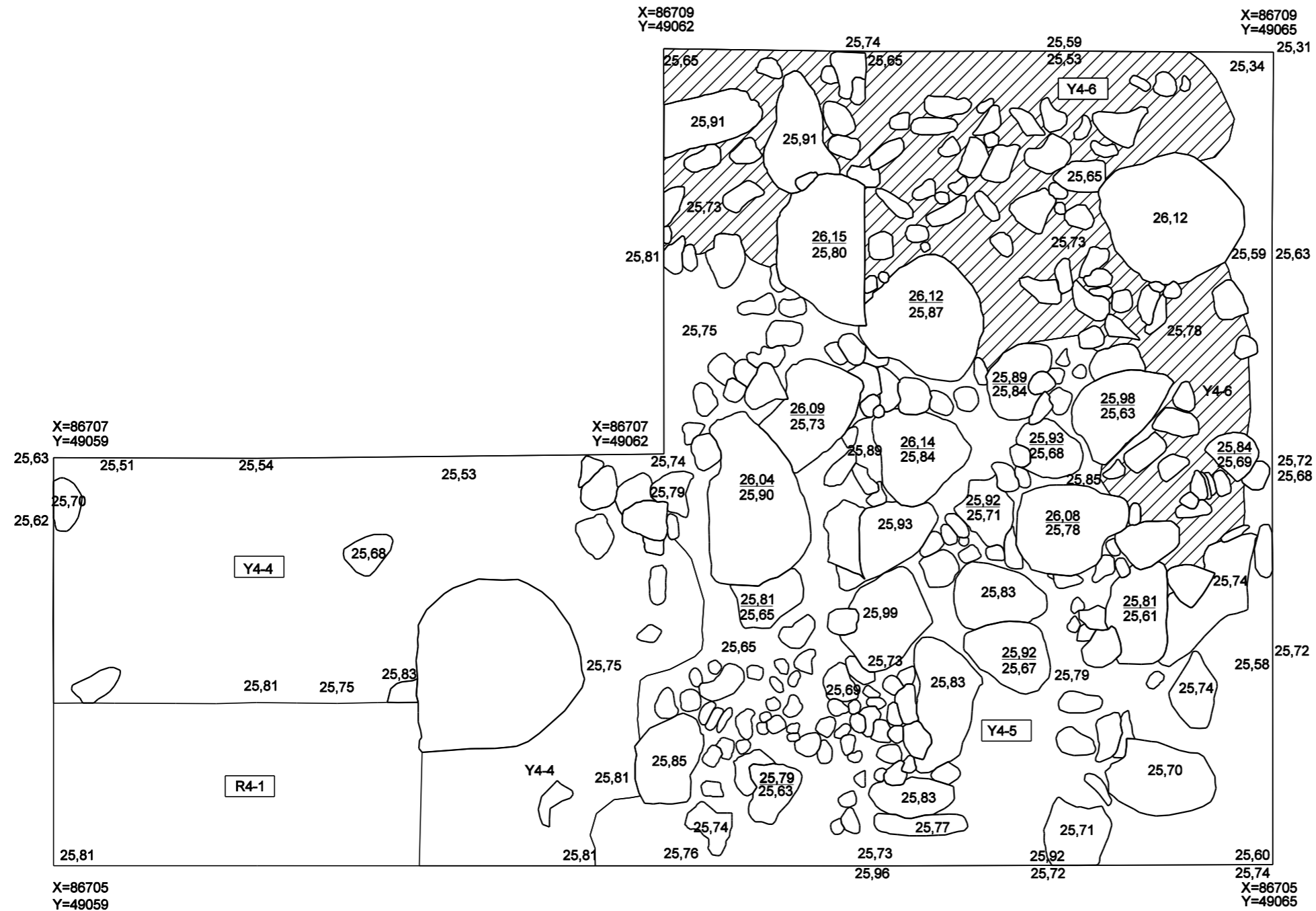
-  Kivi
-  Juurakko

- R4-1 Kivirakenne
- R4-3 Kivirakenne
- Y4-2 Mullansekainen hiekka
- Y4-5 Mullan- ja orgaanisen aineksen sekainen hiekka
- Y4-6 Hiekkansekainen siltti

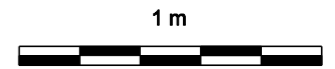
1 m




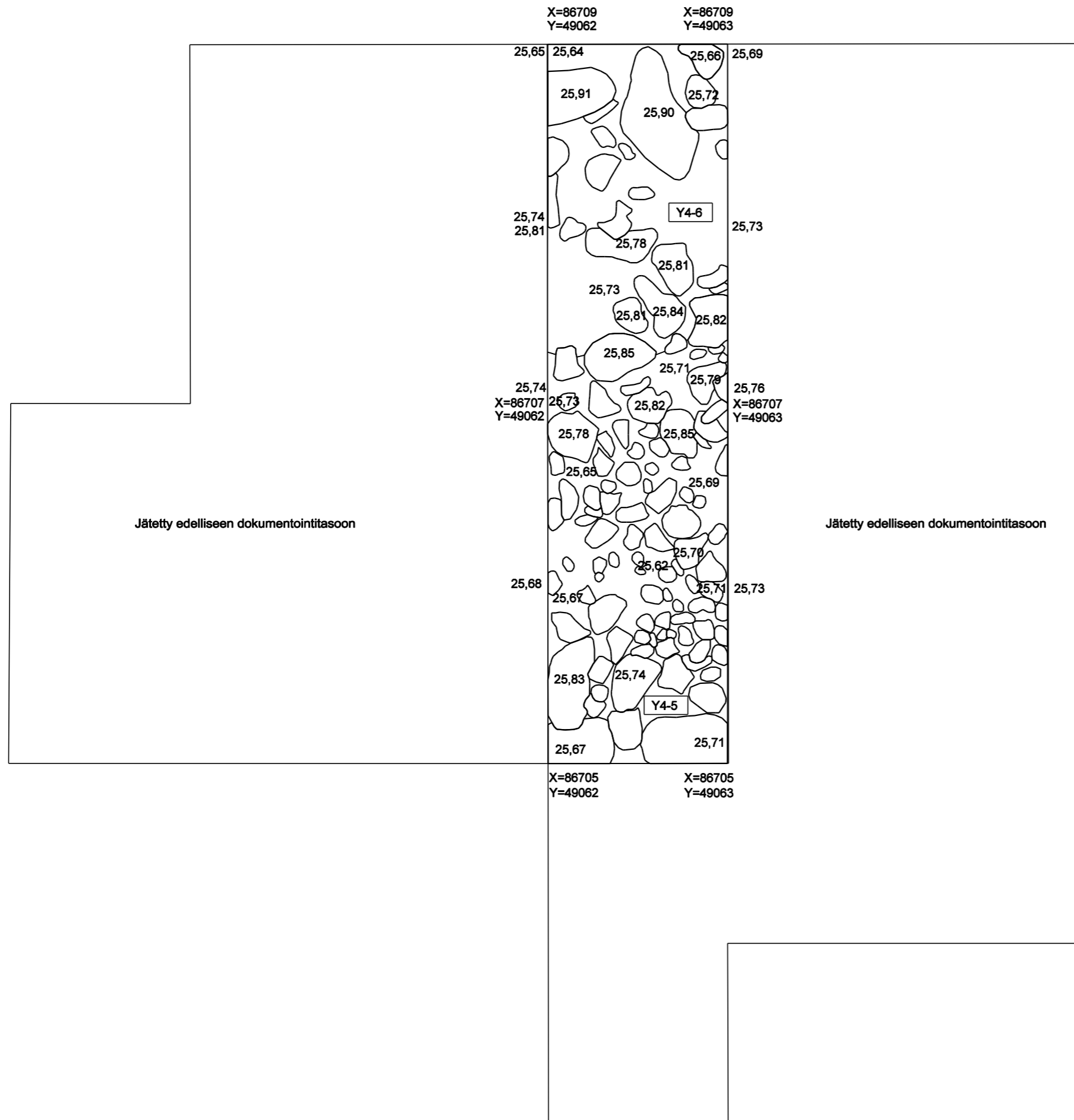
<b>VANTAA</b> <b>Mårtensby (Martinkylä)</b> <b>Lillas</b> <b>Andreas Koivisto</b>	<b>Alue 4</b> Dokumentointitaso 1 R4-1, R4-3 Y4-2, Y4-5, Y4-6 Mk 1:25
MITTAUSDOKUMENTOINTI  Reija Hankosaari 2011	Tutkimuslaitos: Vantaan kaupungin museo Arkisto: Museoviraston arkisto, Helsinki
Puht.piirt. Reija Hankosaari 2012	<b>Kartta 26</b>



- Kivi
- Y4-6 Hieksekainen siltti
- R4-1 Kivirakenne
- R4-3 Kivirakenne
- Y4-4 Orgaanisen aineksen sekainen hiekka
- Y4-5 Mullan- ja orgaanisen aineksen sekainen hiekka
- Y4-6 Hieksekainen siltti

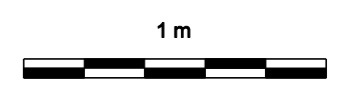


<b>VANTAA</b> Mårtensby (Martinkylä) Lillas Andreas Koivisto	<b>Alue 4</b> Dokumentointitaso 2 R3-1, R4-3 Y4-4, Y4-5, Y4-6 Mk 1:25
MITTAUSDOKUMENTOINTI	Tutkimuslaitos: Vantaan kaupunginmuseo Arkisto: Museoviraston arkisto, Helsinki
Reija Hankosaari 2011	<b>Kartta 27</b>
Puht.piirt. Reija Hankosaari 2012	

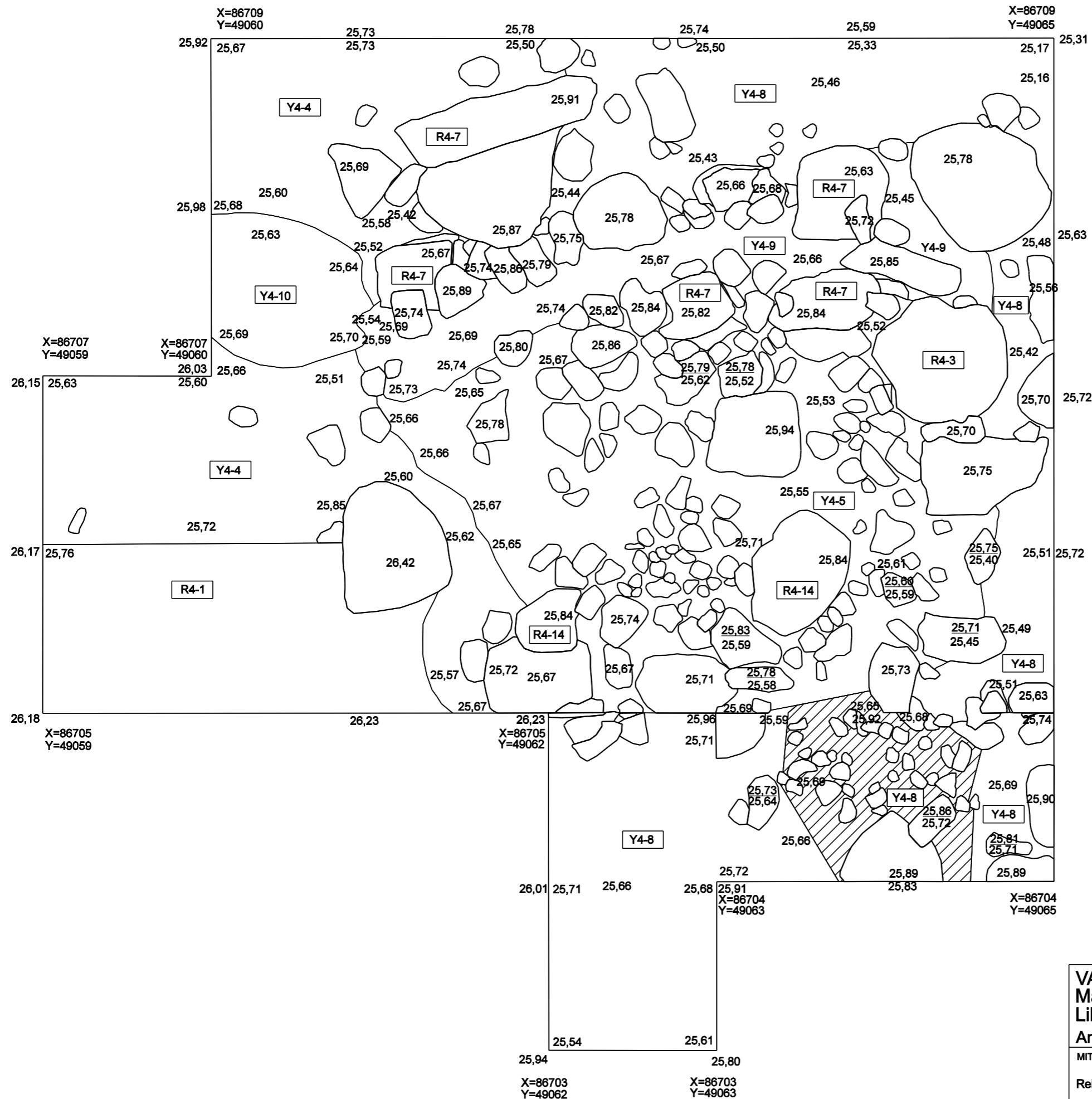


R4-3 Kivirakenne

Y4-5 Mullan- ja organisen aineksen sekainen hiekka  
Y4-6 Hiekkansekainen siltti



<b>VANTAA</b> <b>Mårtensby (Martinkylä)</b> <b>Lillas</b> <b>Andreas Koivisto</b>	<b>Alue 4</b> Dokumentointitaso 2B R4-3 Y4-5, Y4-6 Mk 1:25
MITTAUSDOKUMENTOINTI  Reija Hankosaari 2011  Puht.piirt. Reija Hankosaari 2012	Tutkimuslaitos: Vantaan kaupunginmuseo Arkisto: Museoviraston arkisto, Helsinki  <div style="text-align: center; font-size: 1.2em;"><b>Kartta 28</b></div>

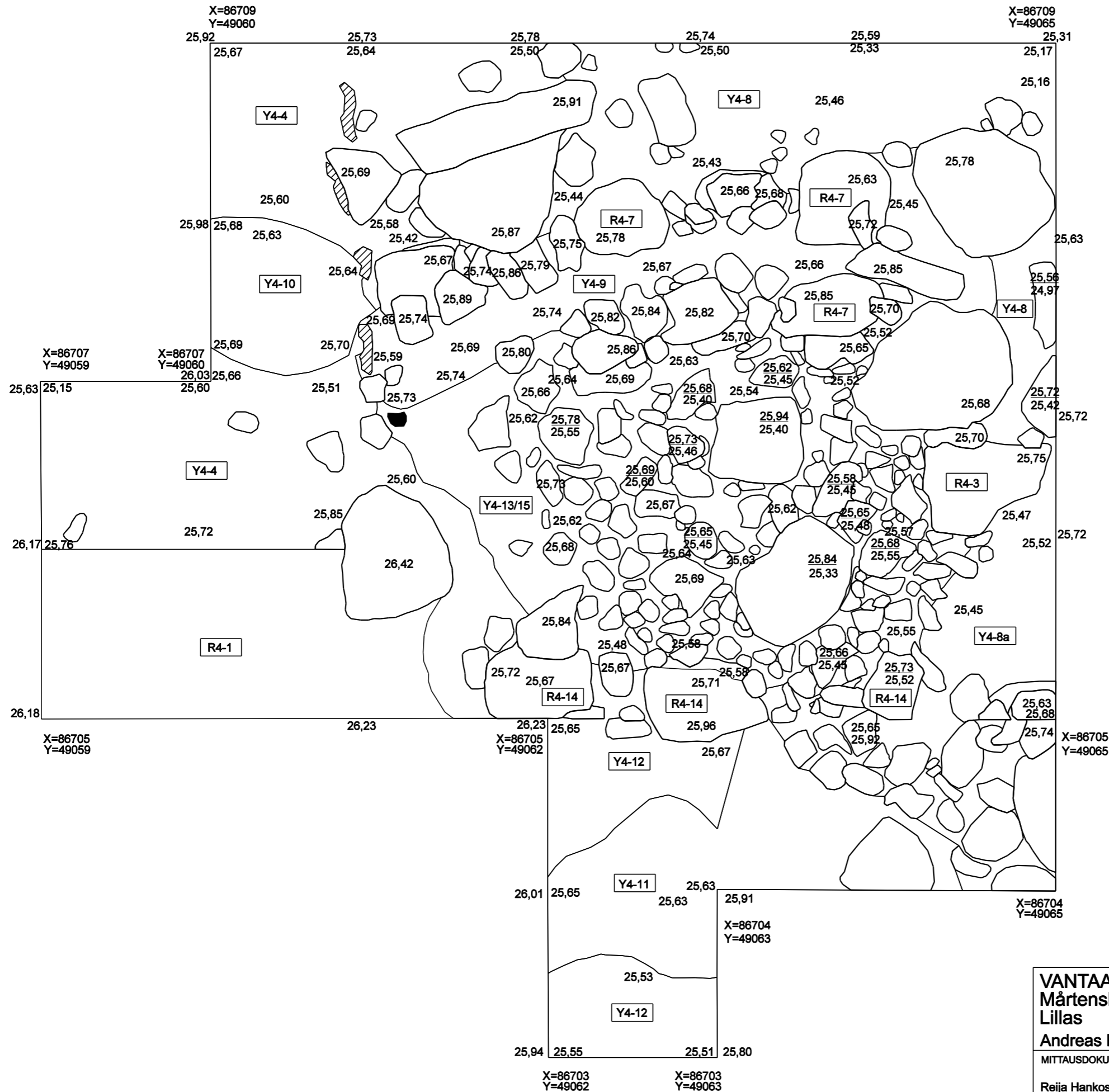


Pohjoinen




- Kivi
- Palaneiden kivien vyöhyke

- R4-1 Kivirakenne
- R4-3 Kivirakenne
- R4-7 Kivirakenne
- R4-14 Kivirakenne
- Y4-4 Organisen aineksen sekainen hiekka
- Y4-5 Mullan- ja orgaanisen aineksen sekainen hiekka
- Y4-8 Hiesun- ja siltinsekainen hiekka
- Y4-9 Hiekka
- Y4-10 Hiekkansekainen siltti

<p><b>VANTAA</b>  <b>Mårtensby (Martinkylä)</b>  <b>Lillas</b>  <b>Andreas Koivisto</b></p>	<p><b>Alue 4</b>          Dokumentointitaso 3          R3-1, R4-3, R4-7, R4-14          Y4-4, Y4-5, Y4-8, Y4-9, Y4-10          Mk 1:25</p>
<p>MITTAUSDOKUMENTOINTI</p>	<p>Tutkimuslaitos: Vantaan kaupunginmuseo          Arkisto: Museoviraston arkisto, Helsinki</p>
<p>Reija Hankosaari 2011          Puht.piirt. Reija Hankosaari 2012</p>	<p><b>Kartta 29</b></p>



Pohjoinen

-  Kivi
-  Puu
-  Hiiltynyt puu

- R4-1 Kivirakenne
- R4-3 Kivirakenne
- R4-7 Kivirakenne
- R4-14 Kivirakenne
- Y4-4 Organisen aineksen sekainen hiekka
- Y4-8 Hiesun- ja siltinsekainen hiekka
- Y4-9 Hiekka
- Y4-10 Hiekkansekainen siltti
- Y4-11 Siltin- ja savensekainen hiekka
- Y4-12 Savensekainen siltti
- Y4-13/15 Siltinsekainen hiekka / Mullansekainen hiekka

<p><b>VANTAA</b>  <b>Mårtensby (Martinkylä)</b>  <b>Lillas</b>  <b>Andreas Koivisto</b></p>	<p><b>Alue 4</b>          Dokumentointitaso 4          R3-1, R4-3, R4-7, R4-14, Y4-4          Y4-8, Y4-9, Y4-10, Y4-11, Y4-12, Y4-13/15          Mk 1:25</p>
<p>MITTAUSDOKUMENTOINTI</p> <p>Reija Hankosaari 2011</p> <p>Puht.piirt. Reija Hankosaari 2012</p>	<p>Tutkimuslaitos: Vantaan kaupungin museo          Arkisto: Museoviraston arkisto, Helsinki</p> <p style="text-align: center;"><b>Kartta 30</b></p>

X=86709  
Y=49060

X=86709  
Y=49065

N

X=86707  
Y=49059

Ei kaivettu DT 4:n  
jälkeen

X=86705  
Y=49059

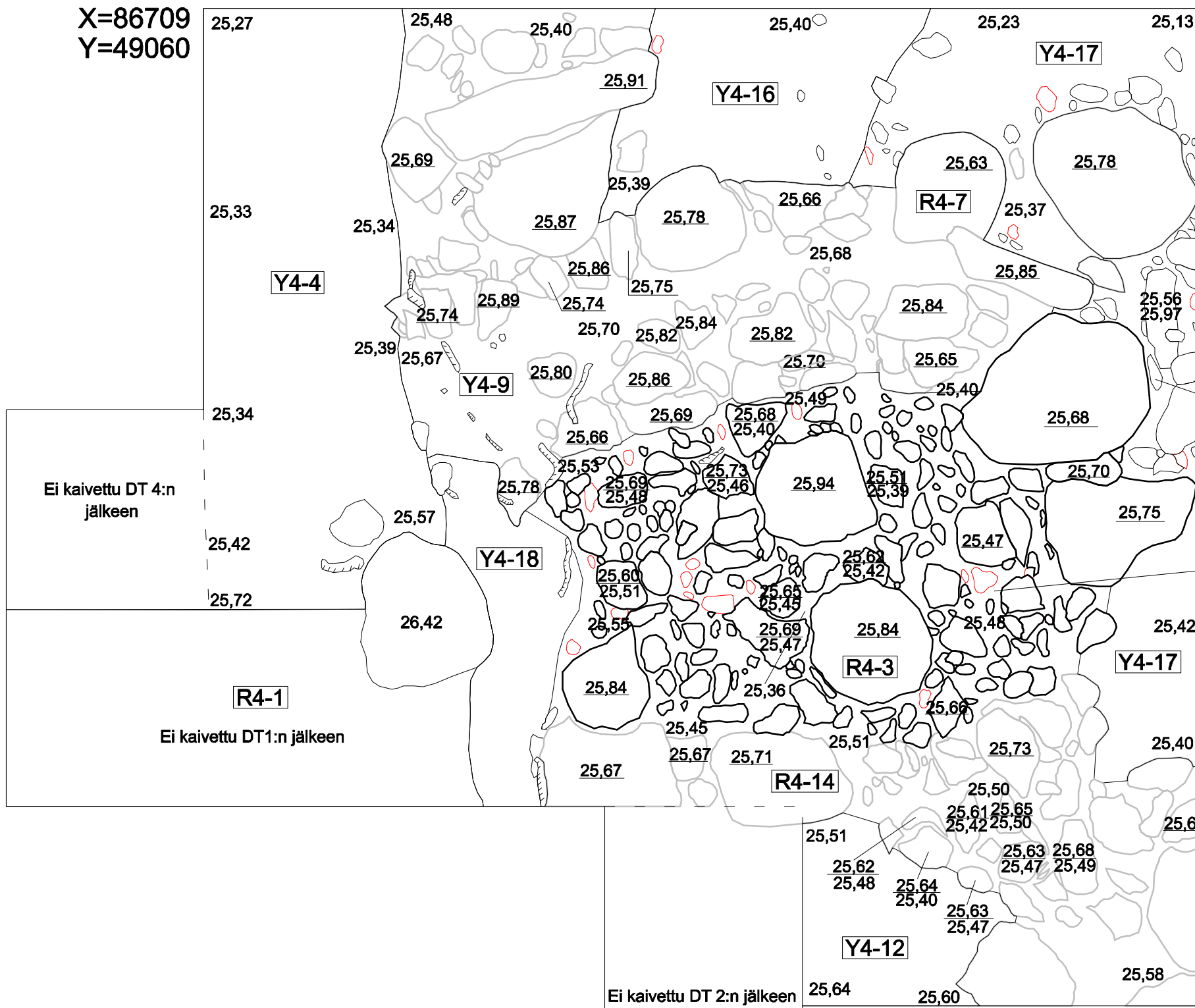
R4-1  
Ei kaivettu DT1:n jälkeen




Ei kaivettu DT 2:n jälkeen

X=86703  
Y=49062

X=86703  
Y=49063

X=86704  
Y=49065



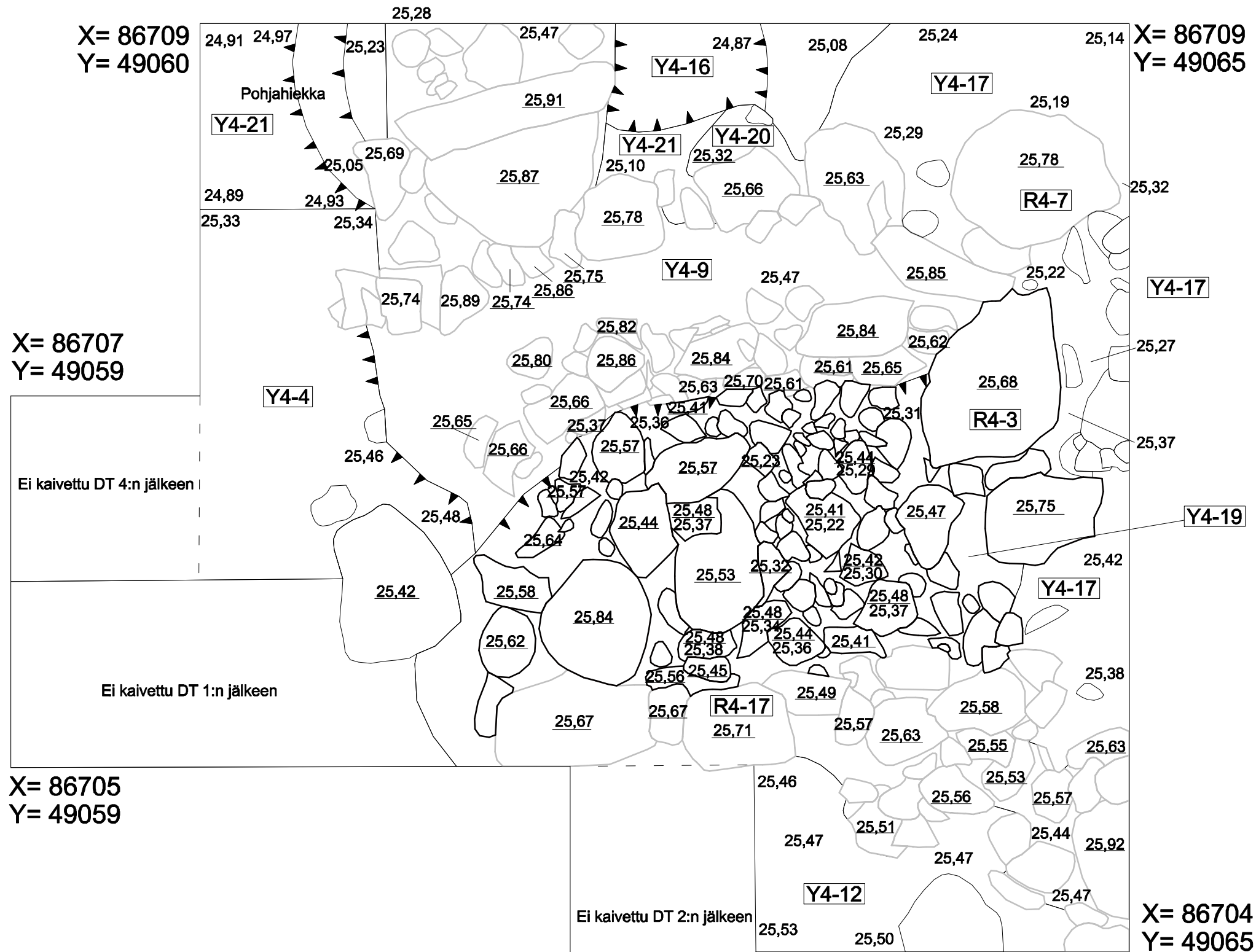
-  Kivi
-  Tiili
-  Juuri

- Y4-4 Orgaanisen aineksen sekainen hiekka
- Y4-8 Hiesun- ja siltinsekainen hiekka
- Y4-9 Hiekka
- Y4-12 Savensekainen siltti
- Y4-13/ Y4-15 Siltinsekainen hiekka
- Y4-16 Orgaanisen aineksen sekainen hiekka
- Y4-17 Savensekainen hiekka
- Y4-18 Savensekainen hiekka

- R4-3 Kivirakenne
- R4-7 Kivirakenne
- R4-14 Kivirakenne



VANTAA Vantaankoski Mårtensby Lillas	ALUE 4 Dokumentointitaso 5 R4-3, Y4-4, R4-7 - Y4-9, Y4-12 - Y18
Andreas Koivisto 2011	MK 1:25
MITTAUSDOKUMENTOINTI	TUTKIMUSLAITOS: VANTAAN KAUPUNGINMUSEO
R. Hankosaari 2011	ARKISTO: MUSEOVIKIRASTON ARKISTO, HELSINKI
Puht.piirt. T. Heinonen 2012	Kartta 31



- Korkeusero
- Kivi

- Y4-4 Organisen aineksen sekainen hiekka
- Y4-9 Hiekka
- Y4-12 Savensekainen siltti
- Y4-16 Organisen aineksen sekainen hiekka
- Y4-17 Savensekainen hiekka
- Y4-19 Mullansekainen hiekka
- Y4-20 Savensekainen hiekka
- Y4-21 Siltinsekainen savi
  
- R4-3 Kivirakenne
- R4-7 Kivirakenne
- R4-14 Kivirakenne



VANTAA Vantaankoski Mårtensby Lillas	ALUE 4 Dokumentointitaso 6 R4-3, Y4-4, R4-7, Y4-9, Y4-12, Y4-19 - Y4-21
Andreas Koivisto 2011	MK 1:25
MITTAUSDOKUMENTOINTI	TUTKIMUSLAITOS: VANTAAN KAUPUNGINMUSEO
R. Hankosaari 2011	ARKISTO: MUSEOVIRASTON ARKISTO, HELSINKI
Puht.piirt. T. Heinonen 2012	<b>Kartta 32</b>



X=86709  
Y=49060

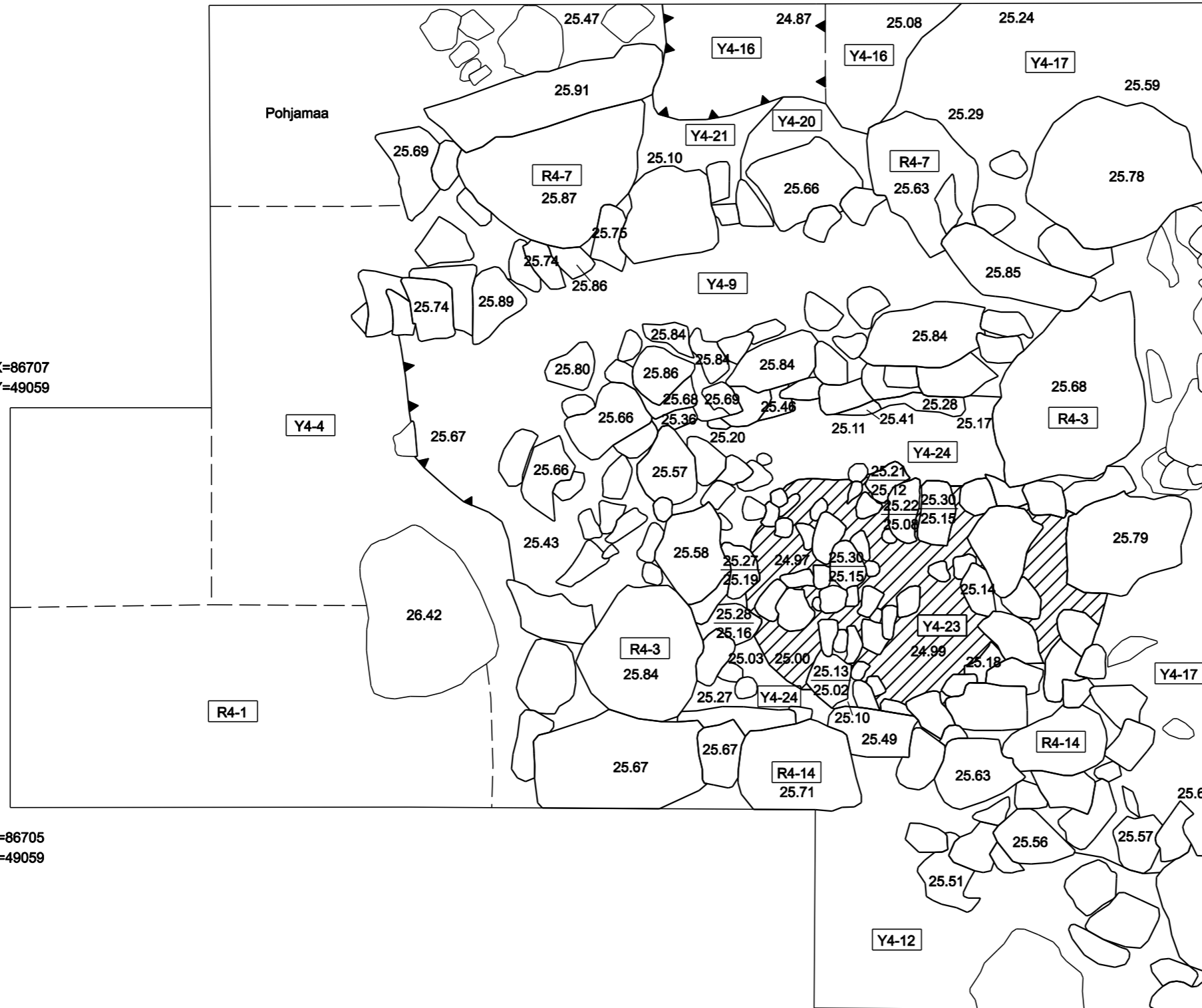
X=86709  
Y=49065

X=86707  
Y=49059

X=86705  
Y=49059

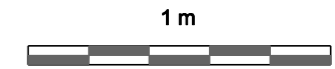
X=86704  
Y=49063

X=86704  
Y=49065



- R4-1 Kivirakenne
- R4-3 Kivirakenne
- R4-7 Kivirakenne
- R4-14 Kivirakenne
- Y4-4 Orgaanisen aineksen sekainen hiekka
- Y4-9 Hiekka
- Y4-12 Savensekainen siltti
- Y4-16 Orgaanisen aineksen sekainen hiekka
- Y4-17 Savensekainen hiekka
- Y4-20 Savensekainen hiekka
- Y4-21 Siltinsekainen savi
- Y4-23 Siltinsekainen hiekka
- Y4-24 Savensekainen siltti

- Kivi
- Y4-23 Siltinsekainen hiekka
- Korkeusero



<p><b>VANTAA</b> Mårtensby (Martinkylä) Lillas Andreas Koivisto</p> <p>MITTAUSDOKUMENTOINTI</p> <p>Reija Hankosaari 2011</p> <p>Puht.piirt. Riikka Väisänen 2012</p>	<p><b>Alue 4</b> Dokumentointitaso 7 R4-1, R4-3, R4-7, R4-14 Y4-4, Y4-9, Y4-12, Y4-16, Y4-17, Y4-20 Y4-21, Y4-23, Y4-24 Mk 1:25</p> <p>Tutkimuslaitos: Vantaan kaupungin museo Arkisto: Museoviraston arkisto, Helsinki</p> <p style="text-align: center;"><b>Kartta 33</b></p>
--	---

X=86709  
Y=49060

X=86709  
Y=49065

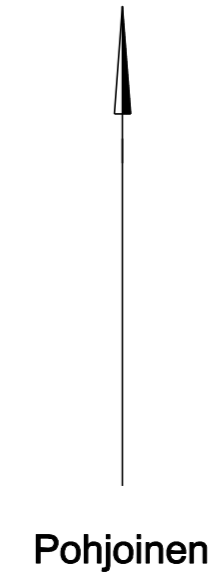
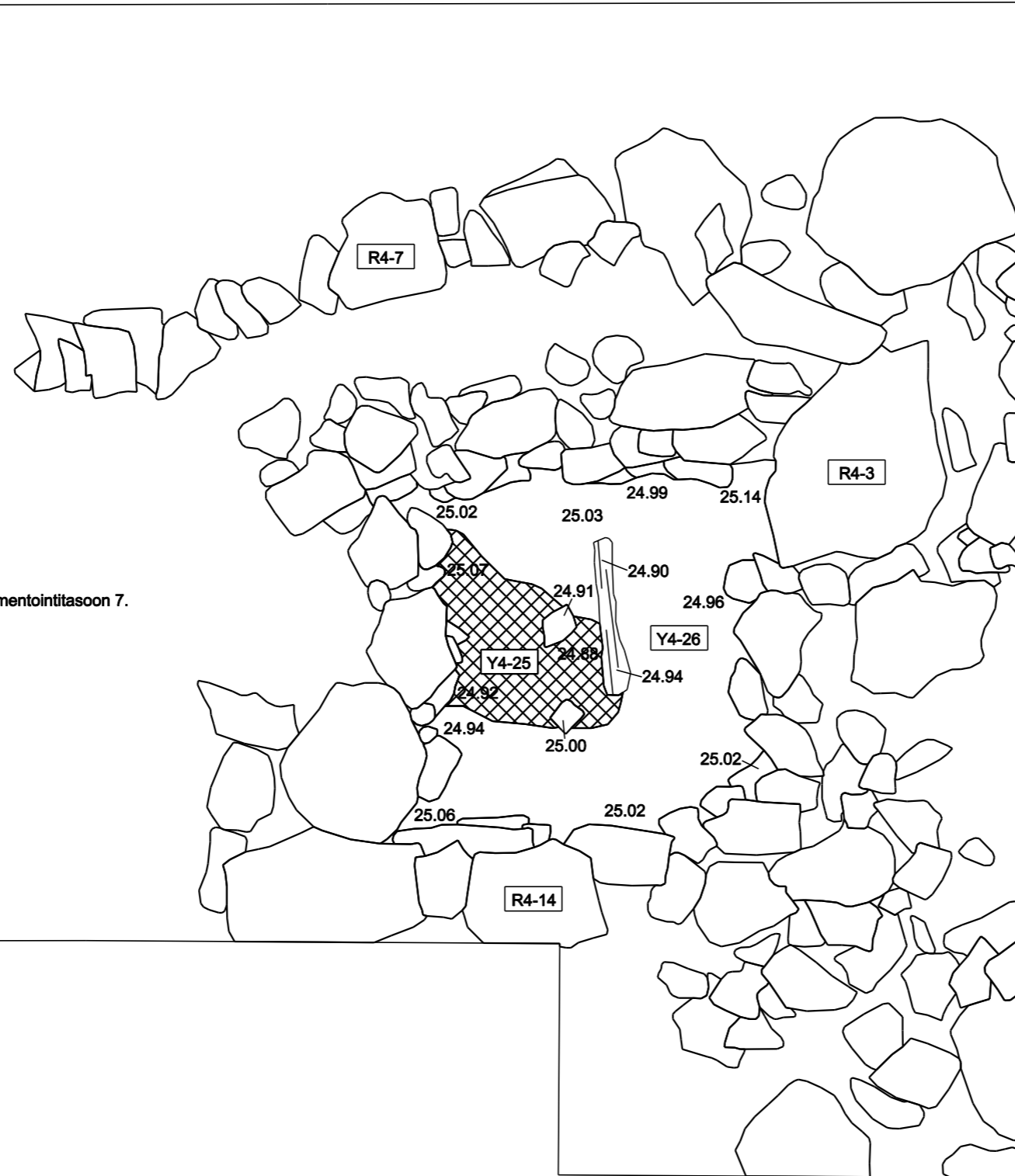
X=86707  
Y=49059

X=86705  
Y=49059

X=86704  
Y=49063




X=86704  
Y=49065

Jätetty edelliseen dokumentointitasoon 7.



R4-3 Kivirakenne  
 R4-7 Kivirakenne  
 R4-14 Kivirakenne

Y4-25 Hiekka  
 Y4-26 Savensekainen siltti

-  Kivi
-  Puu
-  Y4-25 Hiekka



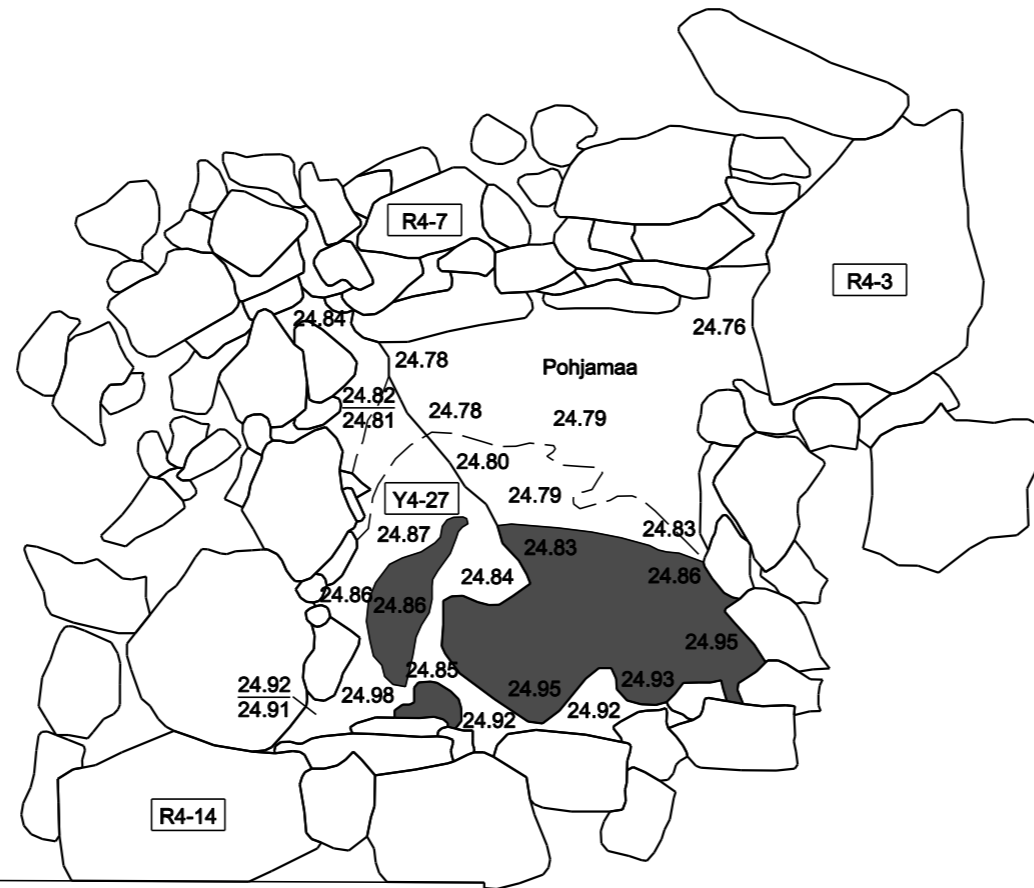
<b>VANTAA</b> <b>Mårtensby (Martinkylä)</b> <b>Lillas</b> <b>Andreas Koivisto</b>	<b>Alue 4</b> <b>Dokumentointitaso 8</b> R4-3, R4-7, R4-14 Y4-25, Y4-26 Mk 1:25
MITTAUSDOKUMENTOINTI  Reija Hankosaari 2011	Tutkimuslaitos: Vantaan kaupunginmuseo Arkisto: Museoviraston arkisto, Helsinki
Puht.piirt. Riikka Väisänen 2012	<b>Kartta 34</b>

X=86709  
Y=49060

X=86709  
Y=49065

X=86707  
Y=49059

Jätetty dokumentointitasoon 7.




X=86705  
Y=49059

Jätetty dokumentointitasoon 7.

X=86704  
Y=49063

X=86704  
Y=49065



R4-3 Kivirakenne  
R4-7 Kivirakenne  
R4-14 Kivirakenne

Y4-27 Siltinsekainen savi



Kivi



Kallio



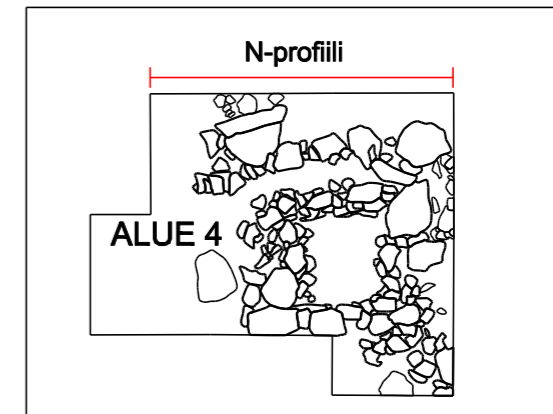
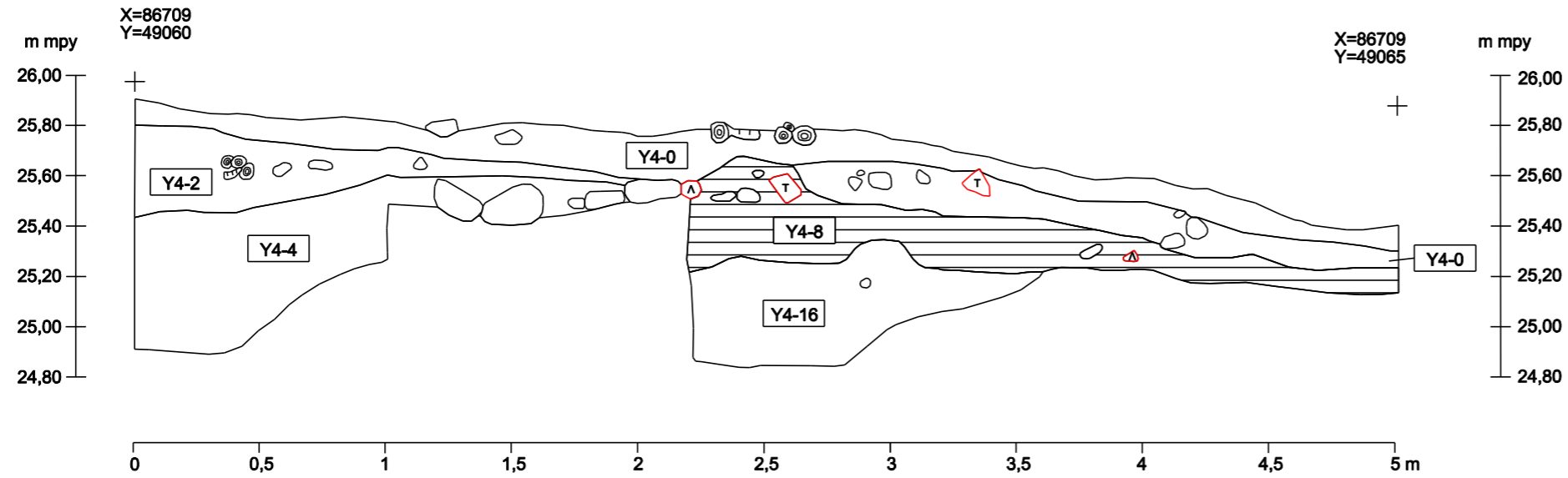
Kallion raja dokumentointitasossa 10

1 m



<b>VANTAA</b> Mårtensby (Martinkylä) Lillas Andreas Koivisto	<b>Alue 4</b> Dokumentointitaso 9 R4-3, R4-7, R4-14 Y4-27 Mk 1:25
MITTAUSDOKUMENTOINTI Reija Hankosaari 2011 Puht.piirt. Riikka Väisänen 2012	Tutkimuslaitos: Vantaan kaupunginmuseo Arkisto: Museoviraston arkisto, Helsinki
<b>Kartta 35</b>	

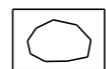
### N-profiili



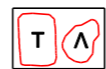
1 m



Y4-0 Hiekkansekainen multa  
 Y4-2 Mullansekainen hiekka  
 Y4-4 Orgaanisen aineksen sekainen hiekka  
 Y4-6 Hiekkansekainen siltti  
 Y4-8 Hiesun- ja siltinsekainen hiekka  
 Y4-16 Orgaanisen aineksen sekainen hiekka




Kivi



Tiili / hajonnut tiili



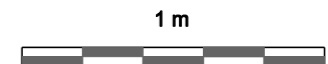
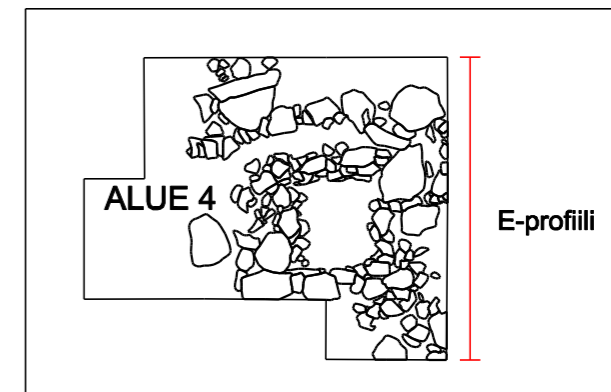
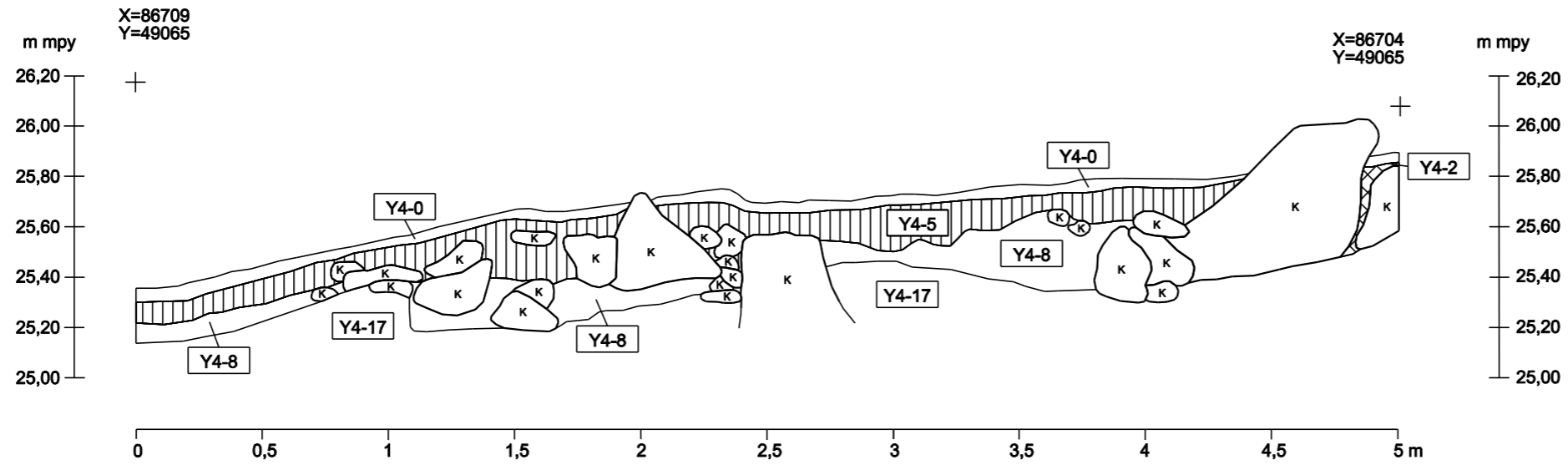
Juuri



Y4-8 Hiesun- ja siltinsekainen hiekka

<b>VANTAA</b> Mårtensby (Martinkylä) Lillas Andreas Koivisto	<b>Alue 4</b> N-profiili Y4-0, Y4-2, Y4-4, Y4-6, Y4-8, Y4-16 Mk 1:25
MITTAUSDOKUMENTOINTI Aasa Karimo 2011 Puht.piirt. Riikka Väisänen 2012	Tutkimuslaitos: Vantaan kaupungin museo Arkisto: Museoviraston arkisto, Helsinki
<b>Kartta 36</b>	

### E-profiili



- Y4-0 Hiekkansekainen multa
- Y4-2 Mullansekainen hiekka
- Y4-5 Mullan- ja orgaanisen aineksen sekainen hiekka
- Y4-8 Hiesun- ja siltinsekainen hiekka
- Y4-17 Savansekainen hiekka



Kivi



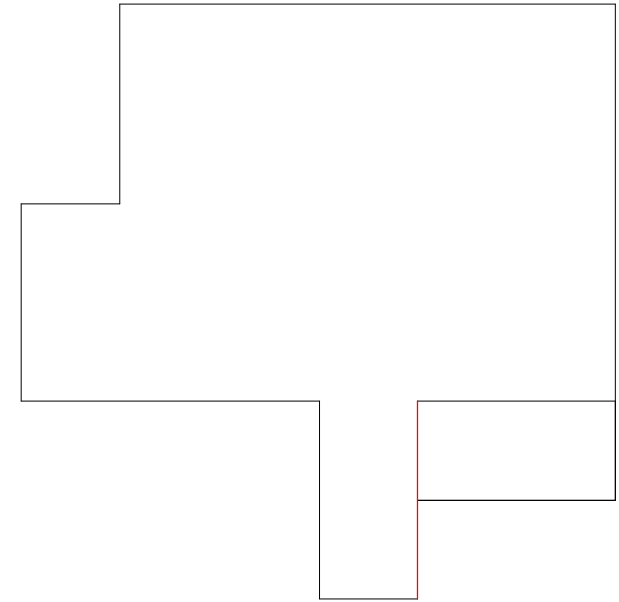
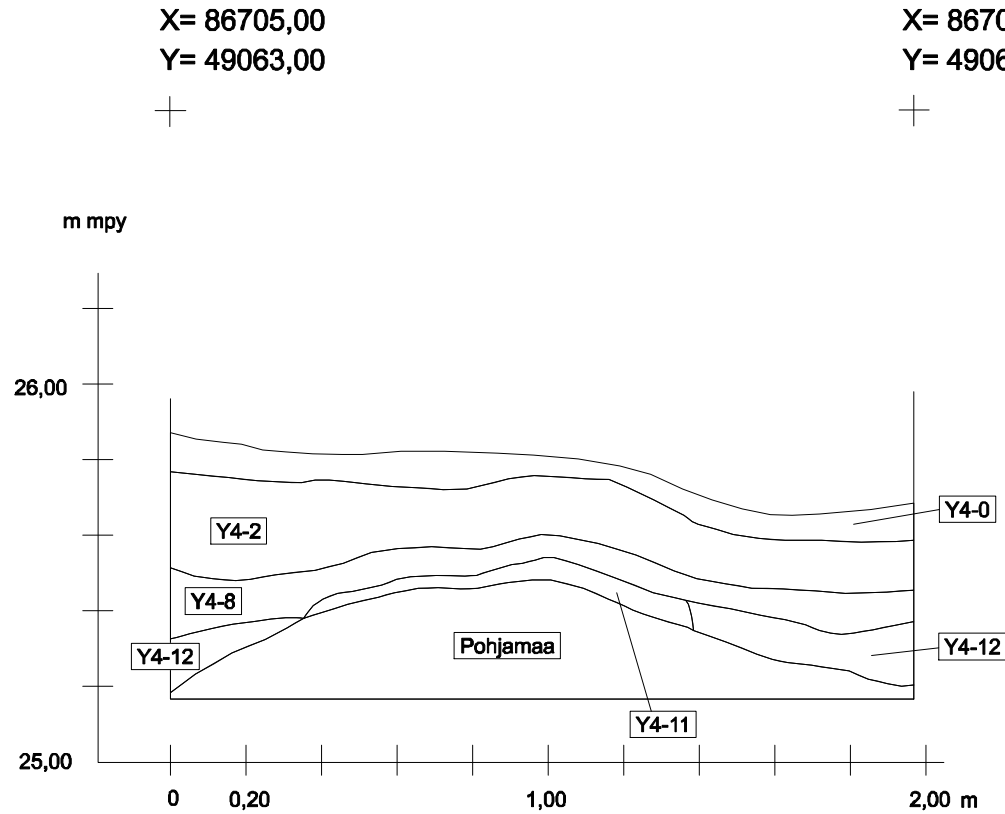
Y4-5 Mullan- ja orgaanisen aineksen sekainen hiekka



Y4-2 Mullansekainen hiekka

<b>VANTAA</b> Mårtensby (Martinkylä) Lillas Andreas Koivisto	<b>Alue 4</b> E-profiili Y4-0, Y4-2, Y4-5, Y4-8, Y4-17 Mk 1:25
MITTAUSDOKUMENTOINTI Janne Heinonen 2011 Puht.piirt. Riikka Väisänen 2012	Tutkimuslaitos: Vantaan kaupunginmuseo Arkisto: Museoviraston arkisto, Helsinki
<b>Kartta 37</b>	





Y4-0 Hiekkansekainen multa (pintamulta)  
 Y4-2 Mullansekainen hiekka  
 Y4-8 Hiesun- ja siltinsekainen hiekka  
 Y4-11 Siltin- ja savensekainen hiekka  
 Y4-12 Savensekainen siltti

VANTAA  
 Vantaanlaakso  
 Mårtensby

Andreas Koivisto 2011

MITTAUSDOKUMENTOINTI

R.Hankosaari 2011

Puht. piirt. T. Heinonen 2012

ALUE 4  
 L2, itäprofiili

MK 1:20

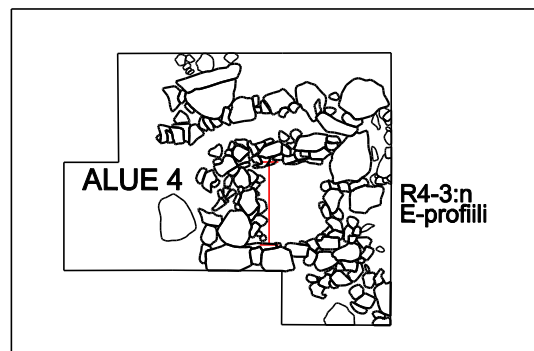
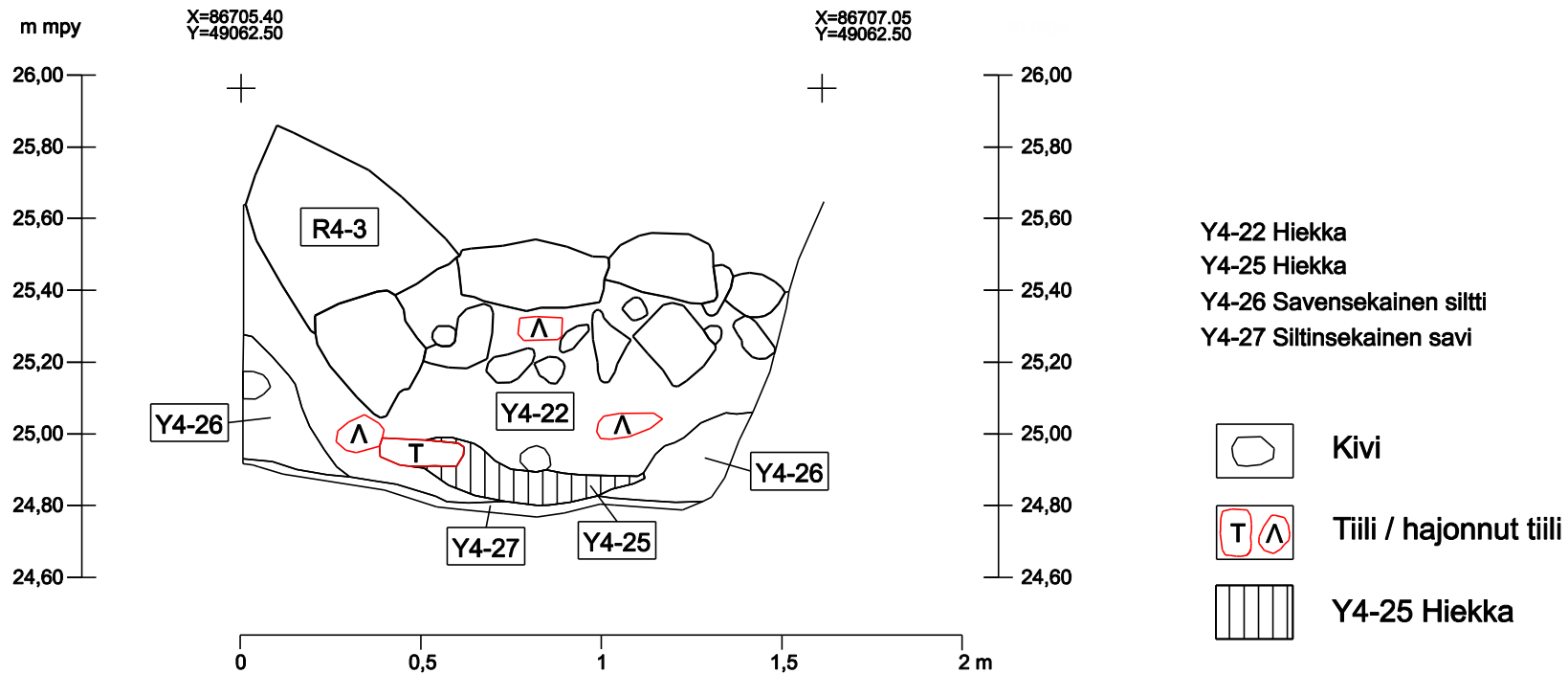
TUTKIMUSLAITOS: VANTAAN KAUPUNGINMUSEO

ARKISTO: MUSEOVIRASTON ARKISTO, HELSINKI

Kartta 39



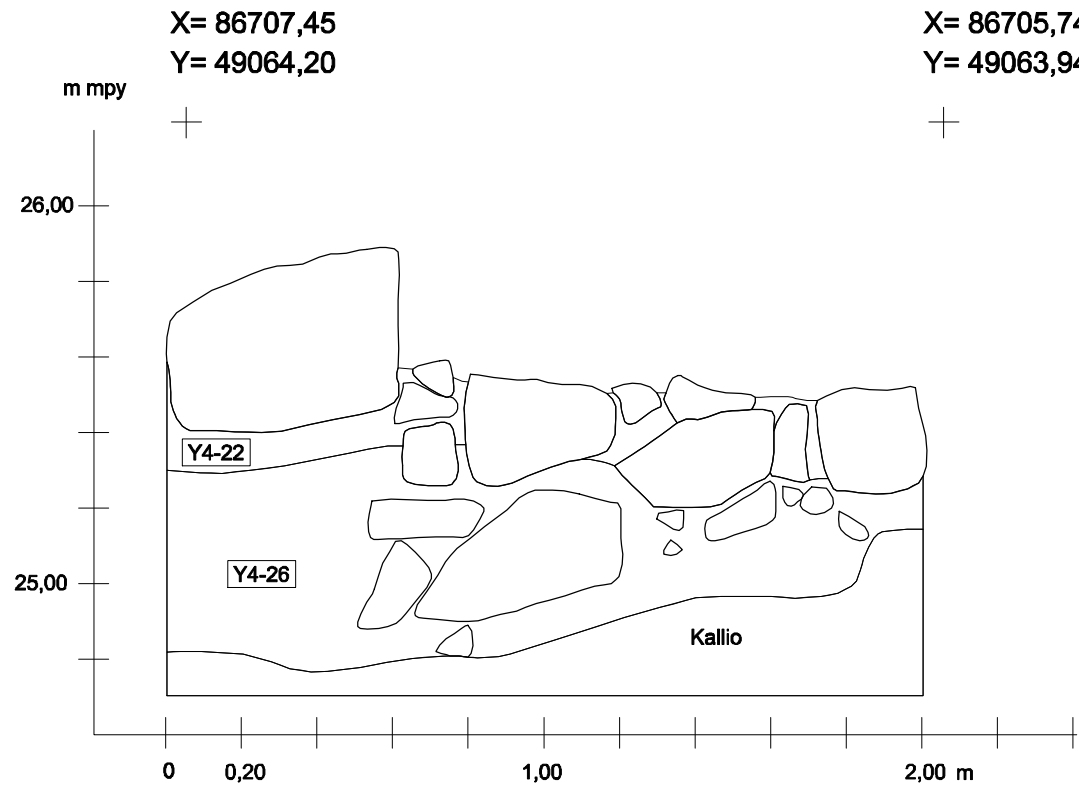
### R4-3:n E-profiili



1 m



<b>VANTAA</b> <b>Mårtensby (Martinkylä)</b> <b>Lillas</b> Andreas Koivisto 2011	<b>Alue 4</b> R4-3:n sisäpuolen E-profiili R4-3 Y4-22, Y4-25, Y4-26, Y4-27 Mk 1:20
MITTAUSDOKUMENTOINTI Heini Pulli 2011 Puht. piirt. Riikka Väisänen 2012	TUTKIMUSLAITOS: VANTAAN KAUPUNGINMUSEO ARKISTO: MUSEOVIRASTON ARKISTO, HELSINKI
	Kartta 40



Y4-22 Hiekka

Y4-26 Savensekainen siltti

VANTAA  
Vantaanlaakso  
Mårtensby

Andreas Koivisto 2011

MITTAUSDOKUMENTOINTI

A. Karimo 2011

Puht. piirt. T. Heinonen 2012

ALUE 4  
R4-3, itäseinämän  
länsiprofiili

MK 1:20

TUTKIMUSLAITOS: VANTAAN KAUPUNGINMUSEO

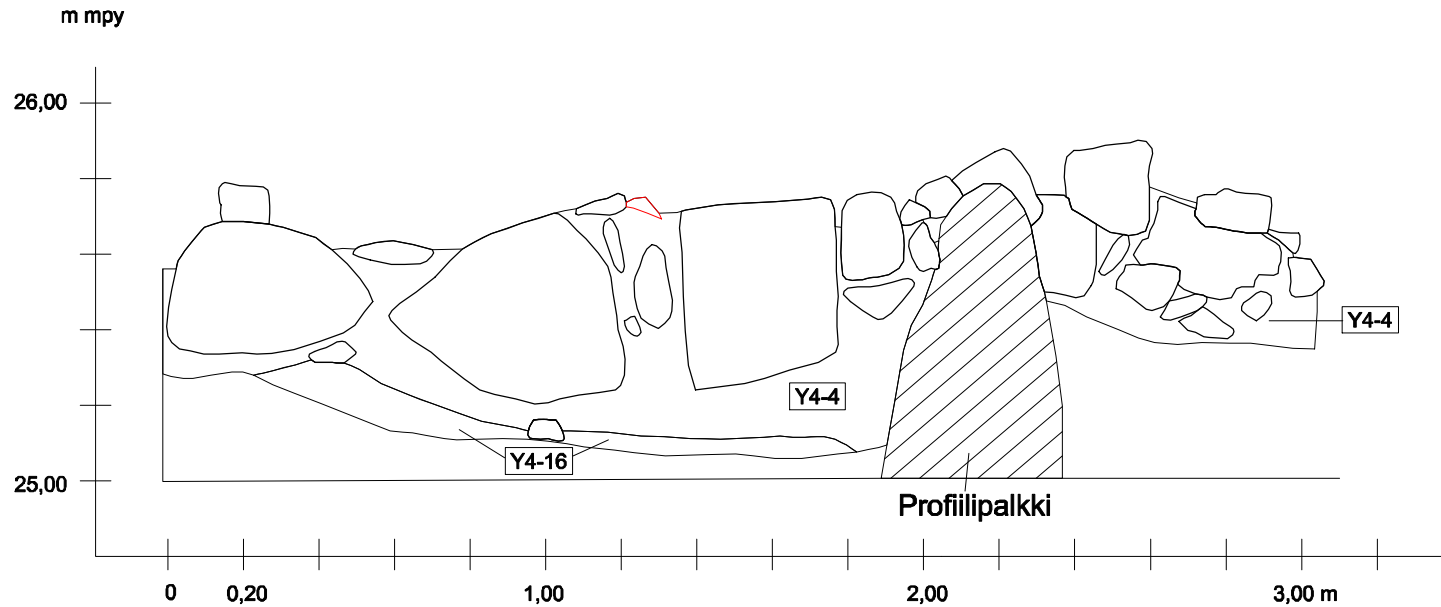
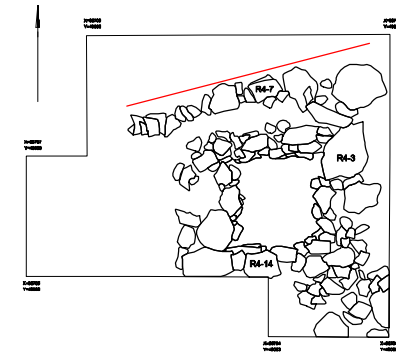
ARKISTO: MUSEOVIRASTON ARKISTO, HELSINKI

Kartta 41

X= 86708,42  
Y= 49063,62



X= 86707,68  
Y= 49060,73



Tiili



Kivi

Y4-4 Organisen aineksen sekainen hiekka  
Y4-16 Organisen aineksen sekainen hiekka

VANTAA  
Vantaanlaakso  
Mårtensby

Andreas Koivisto 2011

MITTAUSDOKUMENTOINTI

A. Karimo 2011

Puht. piirt. T. Heinonen 2012

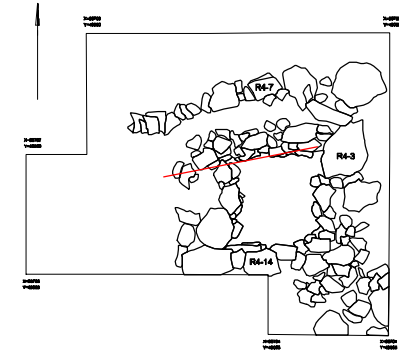
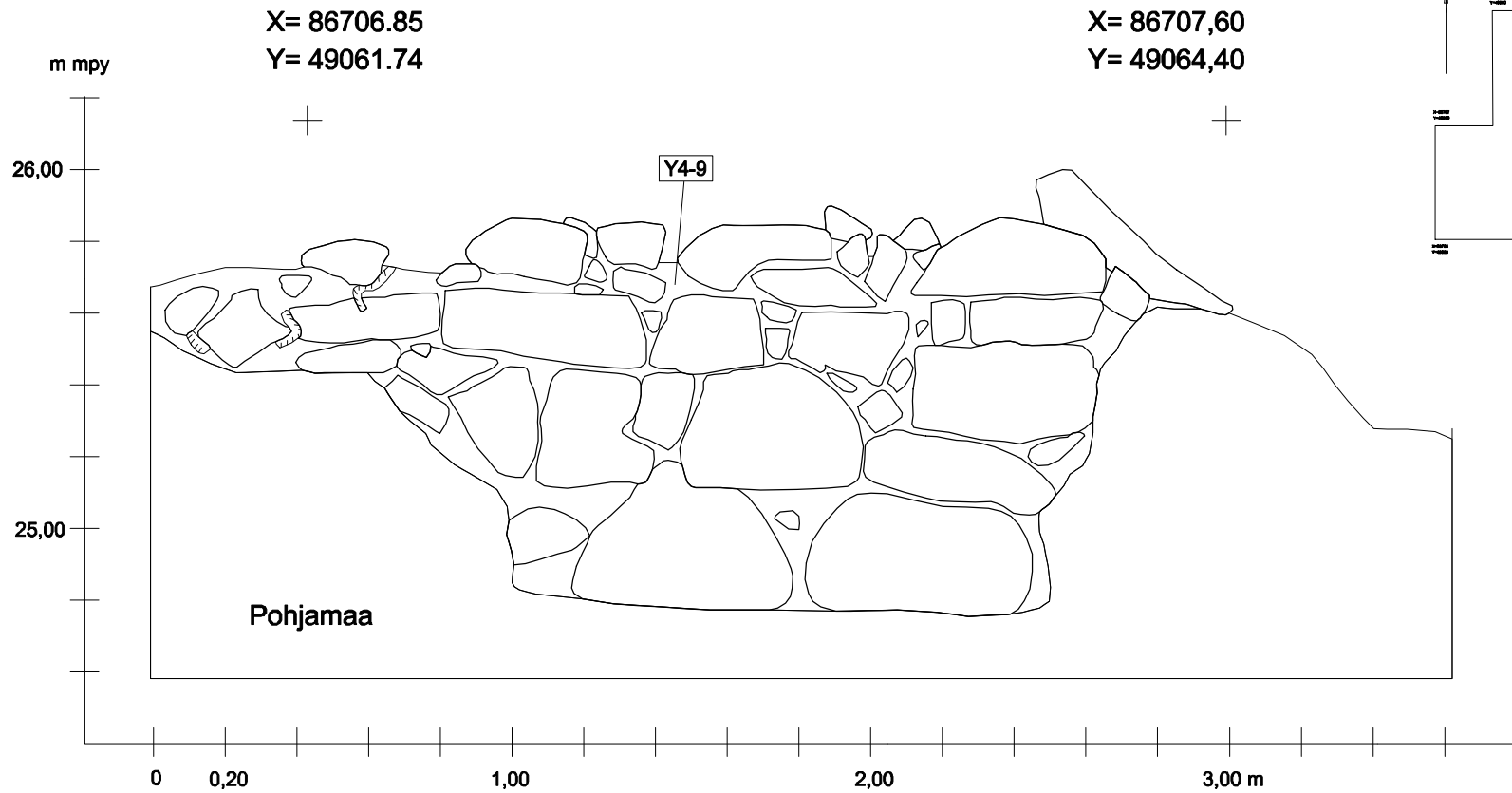
ALUE 4  
R4-7, pohjoisprofiili

MK 1:20

TUTKIMUSLAITOS: VANTAAN KAUPUNGINMUSEO

ARKISTO: MUSEOVIRASTON ARKISTO, HELSINKI

Kartta 42



Y4-9 Hiekka

VANTAA  
Vantaanlaakso  
Mårtensby

Andreas Koivisto 2011

MITTAUSDOKUMENTOINTI

A. Karimo 2011

Puht. piirt. T. Heinonen 2012

ALUE 4  
R4-7, eteläprofiili

MK 1:20

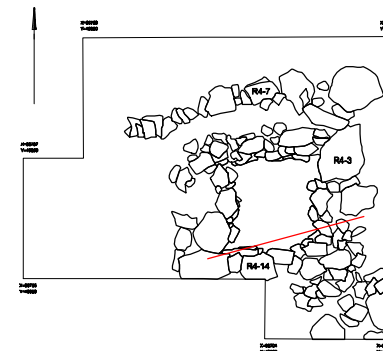
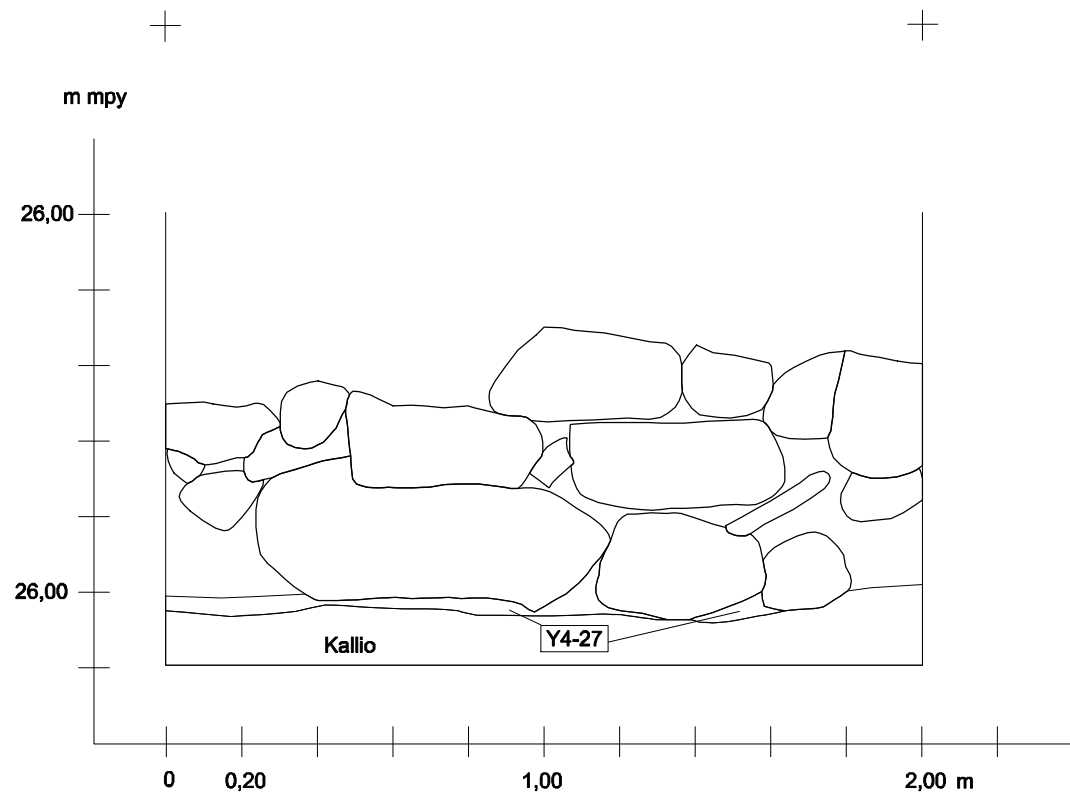
TUTKIMUSLAITOS: VANTAAN KAUPUNGINMUSEO

ARKISTO: MUSEOVIRASTON ARKISTO, HELSINKI

Kartta 43

X= 86705,81  
Y= 49063,88

X= 86705,41  
Y= 49062,25



Y4-27 Siltinsekainen savi

Yksiköiden Y4-15, Y4-19 ja Y4-26 rajat eivät erottuneet profiilissa.

VANTAA  
Vantaanlaakso  
Mårtensby

Andreas Koivisto 2011

MITTAUSDOKUMENTOINTI

R. Hankosaari 2011

Puht. piirt. T. Heinonen 2012

ALUE 4  
R4-14, pohjoisprofiili

MK 1:20

TUTKIMUSLAITOS: VANTAAN KAUPUNGINMUSEO

ARKISTO: MUSEOVIRASTON ARKISTO, HELSINKI

Kartta 44

x= 86645  
y= 49074

24,68 24,62 24,57  
24,41 24,37 24,32

x= 86645  
y= 49076



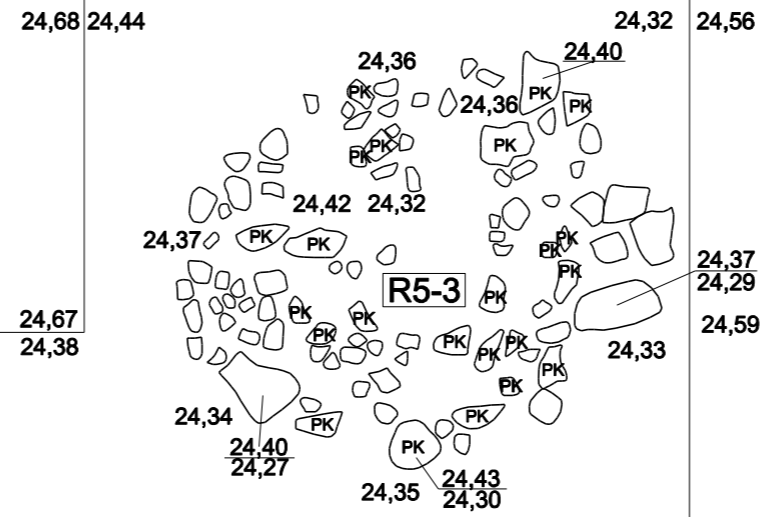
x= 86643  
y= 49070

24,77 24,79 24,74 24,71 24,67  
24,48 24,47 24,45 24,42 24,38

24,45

24,40 24,45 24,44 24,41 24,37  
24,77 24,76 24,76 24,72 24,68

x= 86642  
y= 49070



Kivi



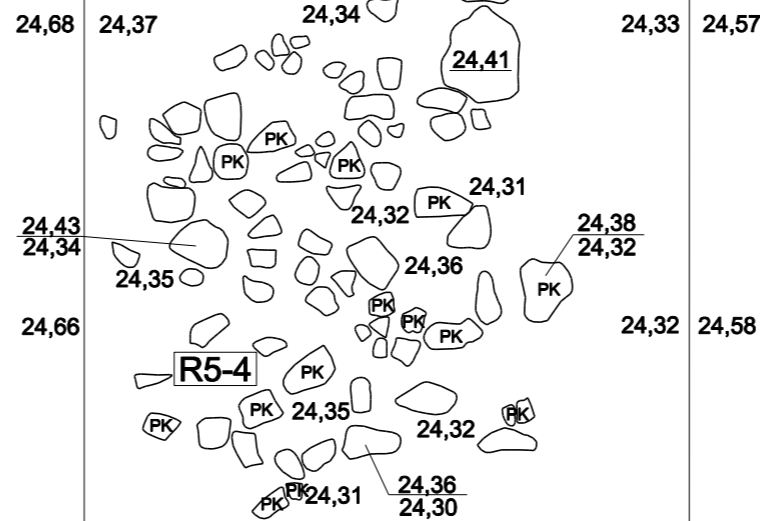
Palanut kivi

Y5-2 Tiivis harmaa savi

R5-3 Pohjoinen kivirakenne

R5-4 Eteläinen kivirakenne

KU5-5 matala kuoppa



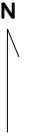
24,63 24,36  
x= 86639  
y= 49074

24,33 24,61 24,34 24,57  
x= 86639  
y= 49076

VANTAA Vantaankoski Mårtensby Lillas	ALUE 5 Dokumentointitaso 1 Y5-2 - KU5-5
Andreas Koivisto 2011	MK 1:25
MITTAUSDOKUMENTOINTI	TUTKIMUSLAITOS: VANTAAN KAUPUNGINMUSEO
T. Heinonen 2011	ARKISTO: MUSEOVIRASTON ARKISTO, HELSINKI
Puht.piirt. T. Heinonen 2012	Kartta 45

x= 86645  
y= 49074

x= 86645  
y= 49076

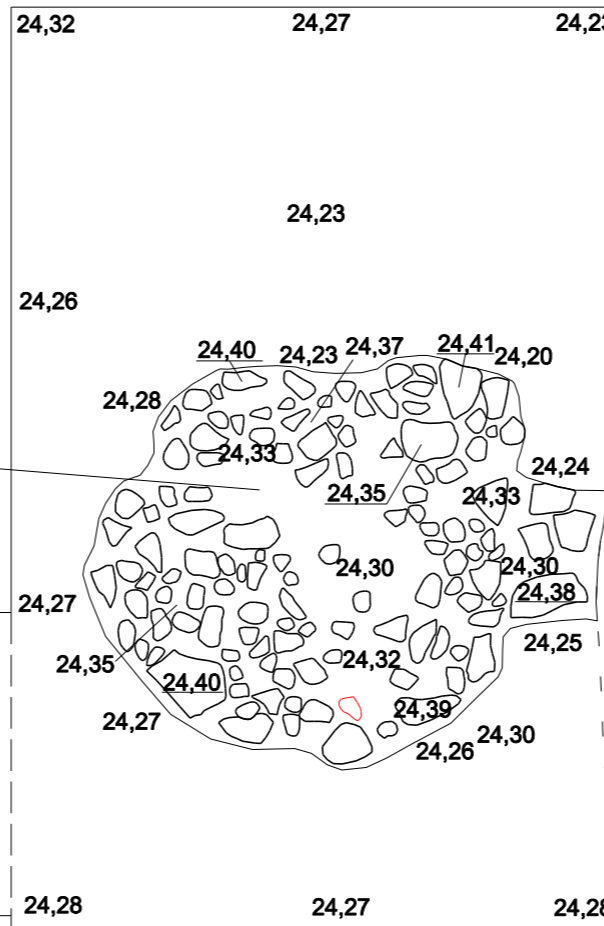


x= 86643  
y= 49070


Ei kaivettu dokumentointitason 1 jälkeen

x= 86642  
y= 49070

R5-3/  
Y5-6



R5-4/  
Y5-8



Hiili



Tiili



Palanut kivi

R5-3 Pienistä, palaneista kivistä ladottu kehämäinen rakenne

R5-4 Palaneista kivistä ladottu rakenne

Y5-6 Tummanruskea hiesunsekainen savi

Y5-8 Harmaa-punaruskea likainen savi

Huom! Alueen muita yksiköitä mahdotonta erottaa sääolosuhteiden vuoksi



x= 86639  
y= 49074

x= 86639  
y= 49076

VANTAA Vantaanlaakso Mårtensby Lillas	ALUE 5 Dokumentointitaso 2 R5-3 - Y5-8 MK 1:25
Andreas Koivisto 2011	TUTKIMUSLAITOS: VANTAAN KAUPUNGINMUSEO
MITTAUSDOKUMENTOINTI	ARKISTO: MUSEOVIRASTON ARKISTO, HELSINKI
T. Heinonen 2011	
Puht.piirt. T. Heinonen 2012	Kartta 46

x= 86645  
y= 49074

x= 86645  
y= 49076

N

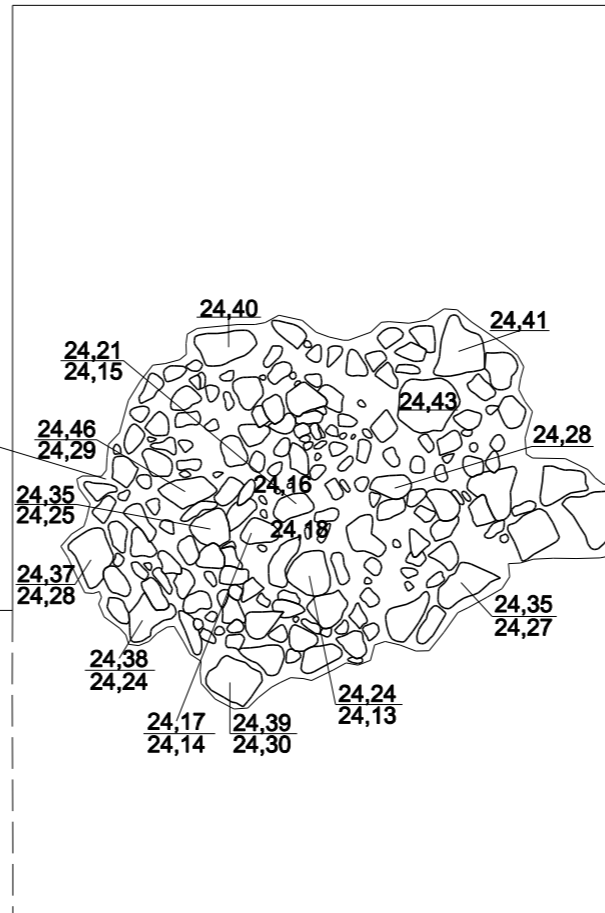


x= 86643  
y= 49070

Ei kaivettu dokumentointitaso 1 jälkeen

x= 86642  
y= 49070

R5-3/  
Y5-6



Tilli



Palanut kivi

R5-3 Pienistä, palaneista kivistä ladottu kehämäinen rakenne

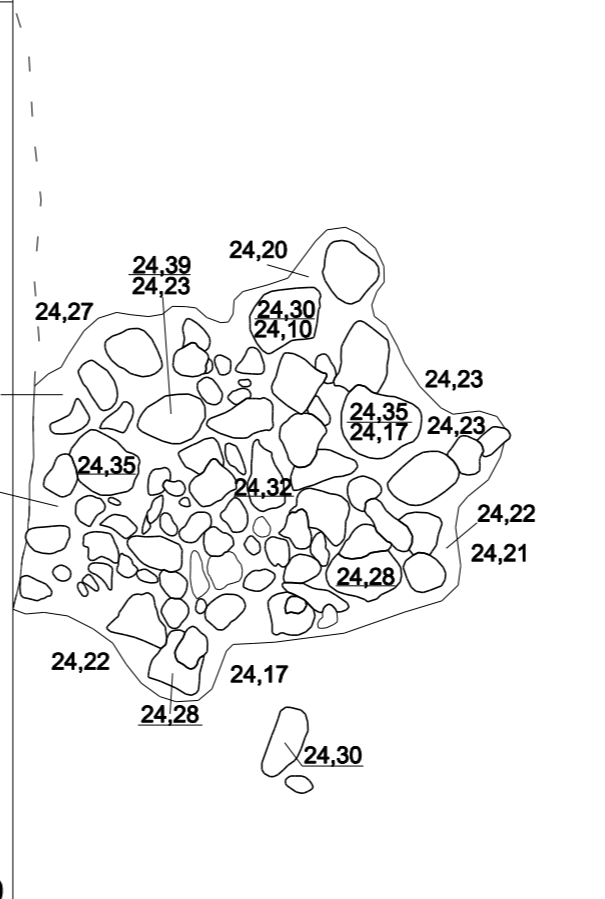
R5-4 Palaneista kivistä ladottu rakenne

Y5-6 Tummanruskea hiesunsekainen savi

Y5-8 Harmaa-punaruskea likainen savi

Huom! Alueen muita yksiköitä mahdotonta erottaa sääolosuhteiden vuoksi

R5-4/  
Y5-8



x= 86639  
y= 49074


x= 86639  
y= 49076

VANTAA Vantaanlaakso Mårtensby Lillas	ALUE 5 Dokumentointitaso 1 R5-3 - Y5-8
Andreas Koivisto 2011	MK 1:25
MITTAUSDOKUMENTOINTI	TUTKIMUSLAITOS: VANTAAN KAUPUNGINMUSEO
F. Ehmsten & A. Karimo 2011	ARKISTO: MUSEOVIRASTON ARKISTO, HELSINKI
Puht.piirt. T. Heinonen 2012	Kartta 47



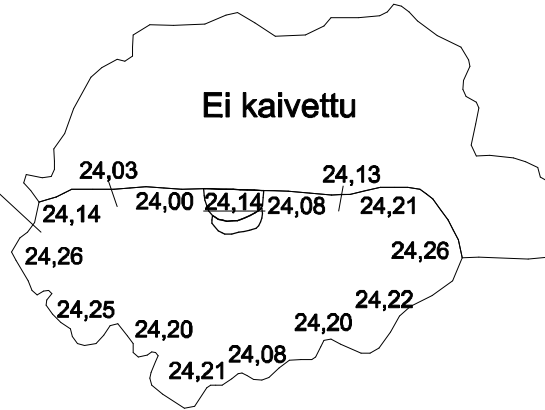
x= 86645  
y= 49074

x= 86645  
y= 49076



x= 86643  
y= 49070

R5-3/  
Y5-6



Ei kaivettu dokumentointitason 1 jälkeen



Tiili



Palanut kivi

R5-3 Pienistä, palaneista kivistä ladottu kehämäinen rakenne

R5-4 Palaneista kivistä ladottu rakenne

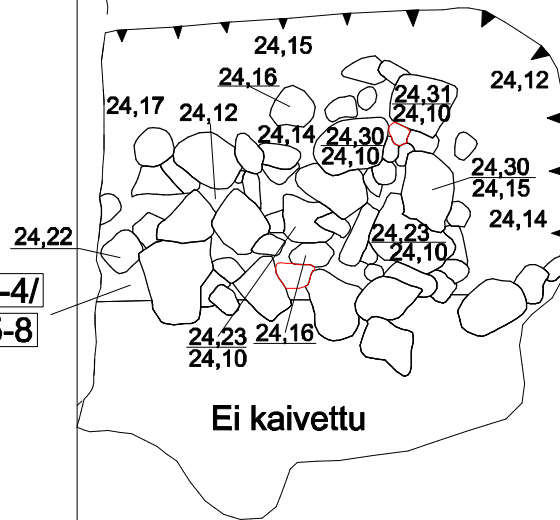
Y5-6 Tummanruskea hiesunsekainen savi

Y5-8 Harmaa-punaruskea likainen savi

Huom! Alueen muita yksiköitä mahdotonta erottaa sääolosuhteiden vuoksi

x= 86642  
y= 49070

R5-4/  
Y5-8



x= 86639  
y= 49074

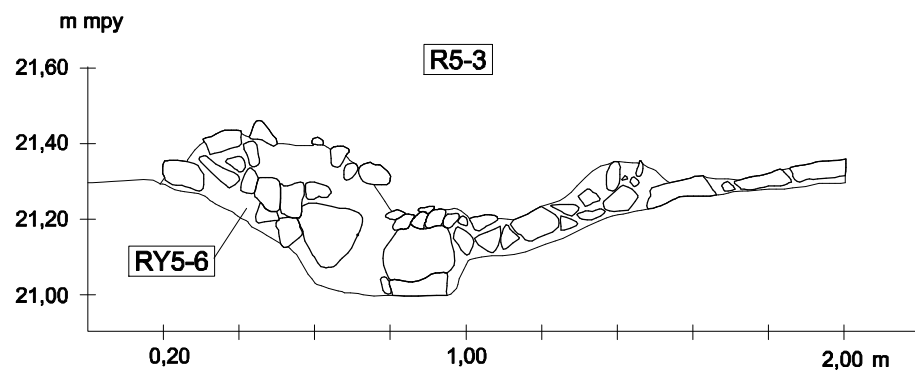
x= 86639  
y= 49076

VANTAA Vantaanlaakso Mårtensby Lillas	ALUE 5 Dokumentointitaso 4 R5-3 - Y5-8 MK 1:25
Andreas Koivisto 2011	TUTKIMUSLAITOS: VANTAAN KAUPUNGINMUSEO
MITTAUSDOKUMENTOINTI	ARKISTO: MUSEOVIRASTON ARKISTO, HELSINKI
J. Heinonen & A. Karimo 2011	
Puht.piirt. T. Heinonen 2012	<b>Kartta 48</b>

X= 86643,34  
Y= 49074,26



X= 86643,16  
Y= 49076,00



 Kivi

**VANTAA** Vantaanlaakso  
Mårtensby Lillas

Andreas Koivisto 2011

MITTAUSDOKUMENTOINTI

A. Karimo 2011

Puht.piirt. T. Heinonen 2012

**ALUE 5**  
R5-3, poikkileikkauksen  
pohjoisprofiili  
**MK 1:20**

TUTKIMUSLAITOS: VANTAAN KAUPUNGINMUSEO

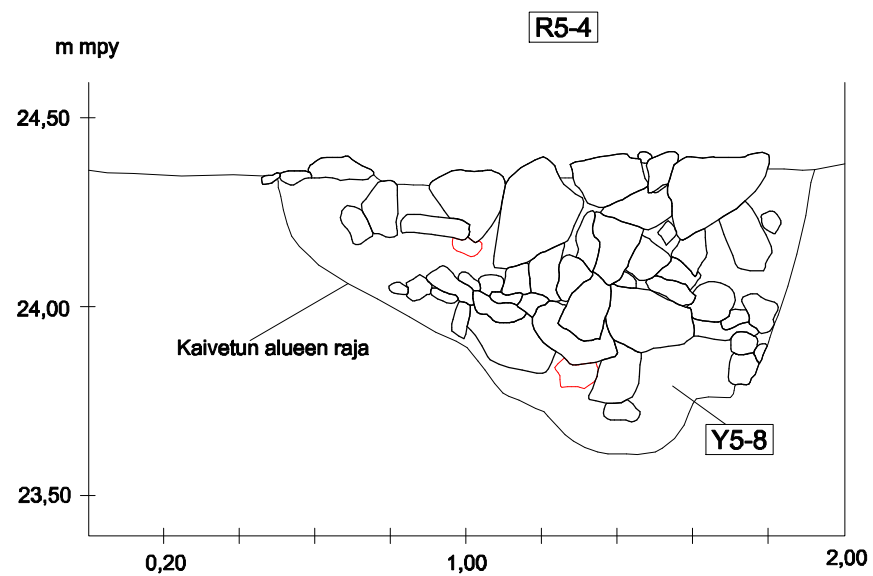
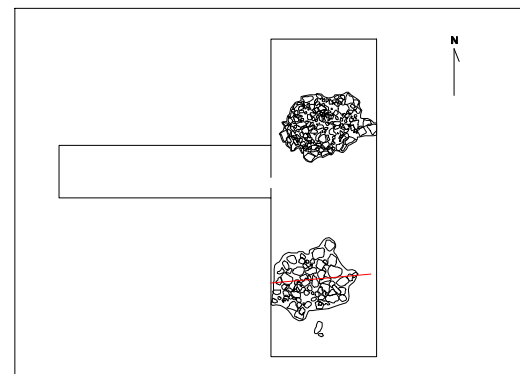
ARKISTO: MUSEOVIRASTON ARKISTO, HELSINKI

**Kartta 49**

X= 86640,58  
Y= 49075,60



X= 86640,43  
Y= 49074,06



- Kivi
- Tiili

**VANTAA** Vantaanlaakso  
Mårtensby Lillas

Andreas Koivisto 2011

MITTAUSDOKUMENTOINTI

J. Heinonen 2011

Puht.piirt. T. Heinonen 2012

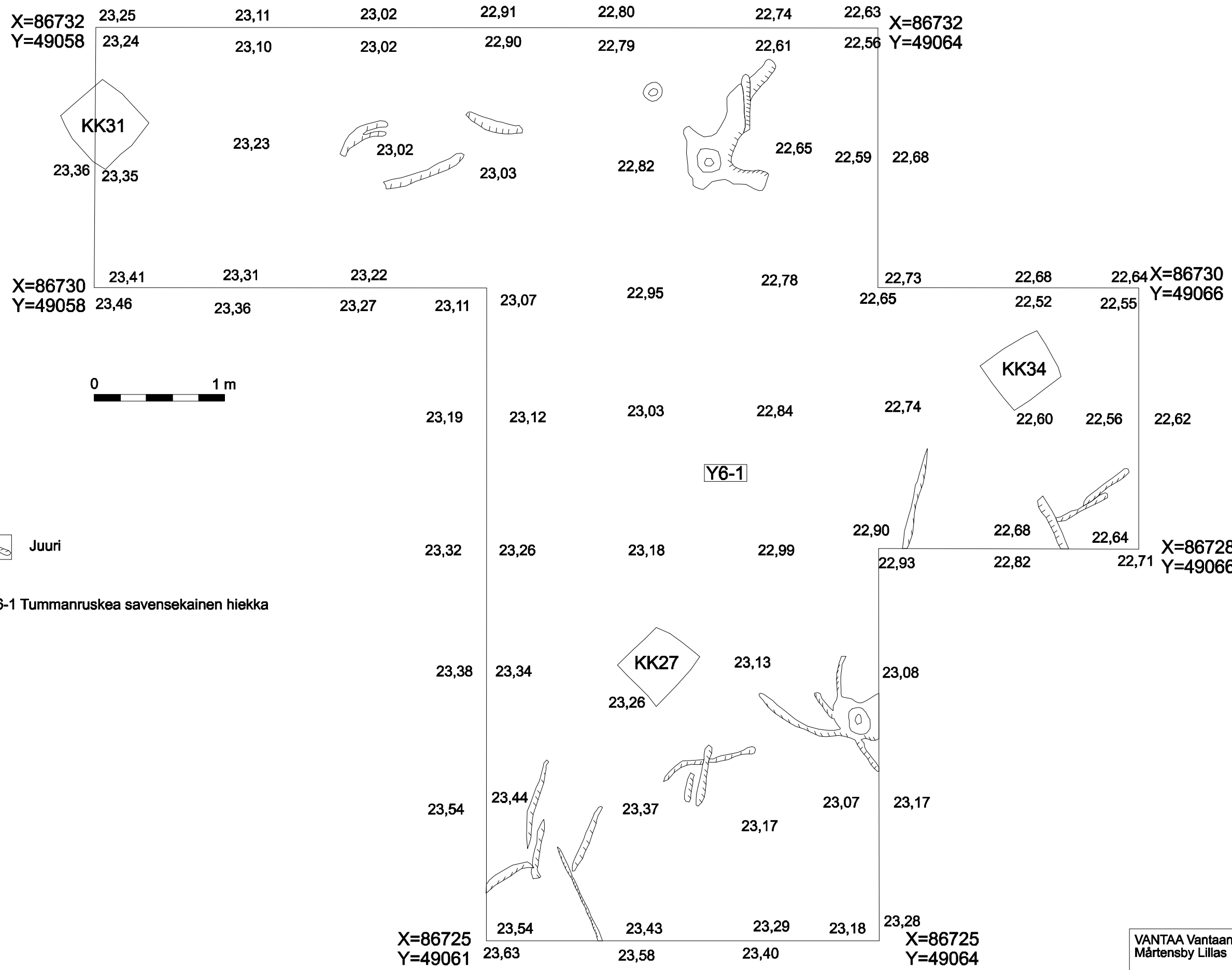
**ALUE 5**  
R5-4, poikkileikkauksen  
eteläprofiili

MK 1:20

TUTKIMUSLAITOS: VANTAAN KAUPUNGINMUSEO

ARKISTO: MUSEOVIRASTON ARKISTO, HELSINKI

**Kartta 50**

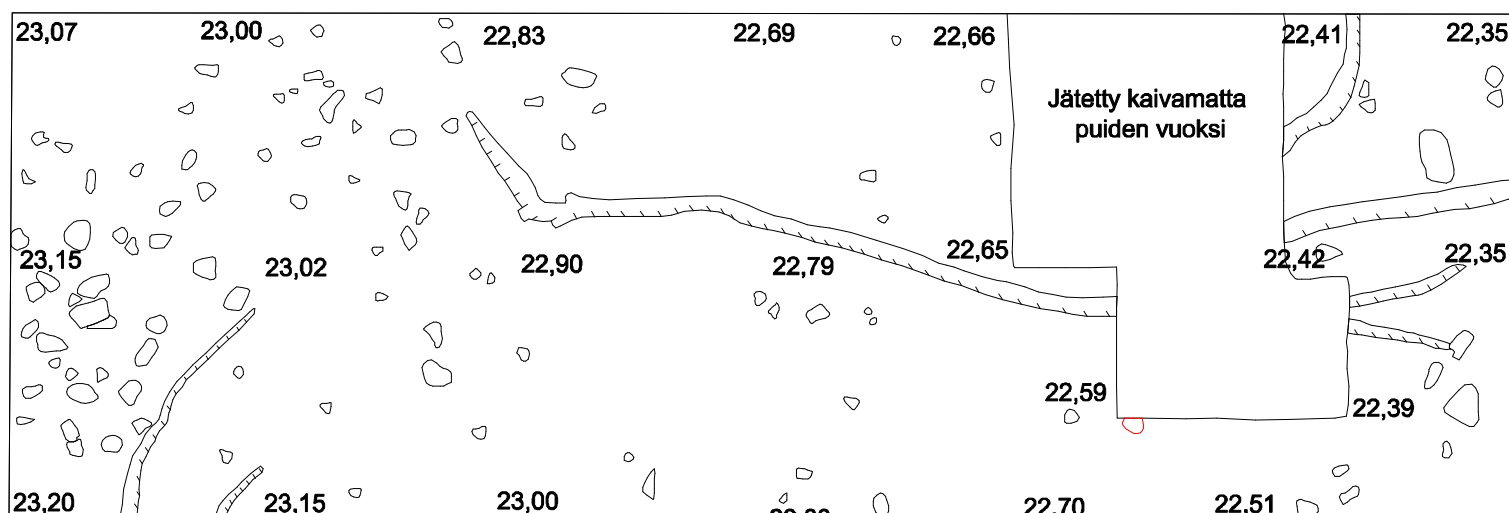


Juuri

Y6-1 Tummanruskea savensekainen hiekka

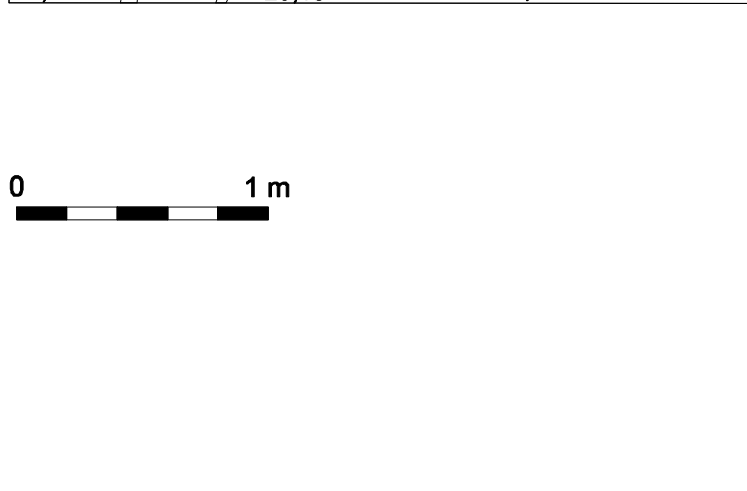
VANTAA Vantaanlaakso Mårtensby Lillas	ALUE 6 Dokumentointitaso 1 Y6-1
Andreas Koivisto 2011	MK 1:30
MITTAUSDOKUMENTOINTI	TUTKIMUSLAITOS: VANTAAN KAUPUNGINMUSEO
R. Väisänen 2011	ARKISTO: MUSEOVIRASTON ARKISTO, HELSINKI
Puht.pilirt. T. Heinonen 2012	<b>Kartta 51</b>

X=86732  
Y=49058




X=86732  
Y=49064

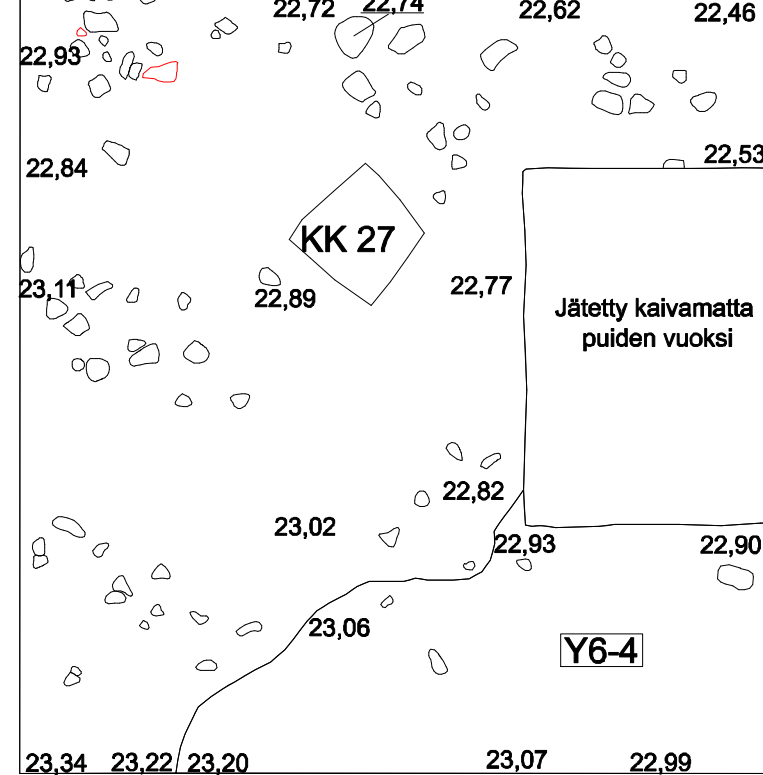
X=86730  
Y=49058



X=86730  
Y=49066






X=86728  
Y=49066




X=86725  
Y=49061

X=86725  
Y=49064

-  Juuri
-  Palanut kivi
-  Tiili

- Y6-2 Hiilen ja noen sekainen hiekka
- Y6-3 Vaaleanharmaa savi
- Y6-4 Tummanruskea - vaaleanharmaa -kirjava hiekka
- Y6-5 Sekoittunut irtonainen hiekka

VANTAA Vantaanlaakso Mårtensby Lillas	ALUE 6 Dokumentointitaso 2 Y6-2 - Y6-5
Andreas Koivisto 2011	MK 1:30
MITTAUSDOKUMENTOINTI	TUTKIMUSLAITOS: VANTAAN KAUPUNGINMUSEO
R. Väisänen 2011	ARKISTO: MUSEOVIRASTON ARKISTO, HELSINKI
Puht.piirt. T. Heinonen 2012	<b>Kartta 52</b>



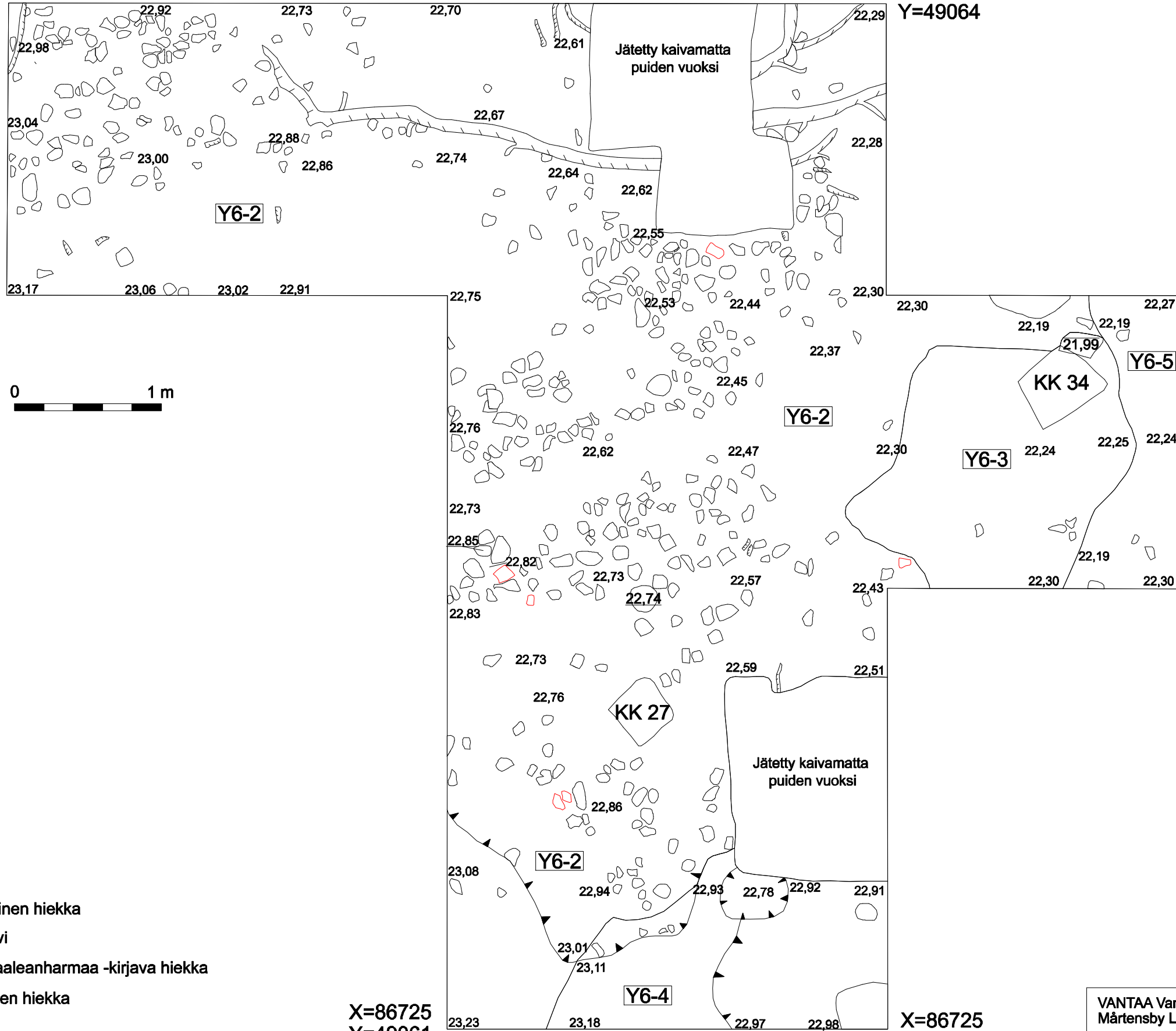
X=86732  
Y=49058

X=86732  
Y=49064



X=86730  
Y=49058

X=86730  
Y=49066



- Juuri
- Palanut kivi
- Tiili
- Korkeusero

Y6-2 Hiilen ja noen sekainen hiekka

Y6-3 Vaaleanharmaa savi

Y6-4 Tummanruskea - vaaleanharmaa -kirjava hiekka

Y6-5 Sekoittunut irtonainen hiekka

X=86725  
Y=49061

X=86725  
Y=49064

VANTAA Vantaanlaakso Mårtensby Lillas Andreas Kolvisto 2011	ALUE 6 Dokumentointitaso 3 Y6-2 - Y6-5 MK 1:30
MITTAUSDOKUMENTOINTI  T. Heinonen 2011  Puht.piirt. T. Heinonen 2012	TUTKIMUSLAITOS: VANTAAN KAUPUNGINMUSEO  ARKISTO: MUSEOVIKASTON ARKISTO, HELSINKI
Kartta 53	

X=86732  
Y=49058

X=86732  
Y=49064



X=86730  
Y=49058

X=86730  
Y=49066



-  Hiili
-  Palanut kivi
-  Hi Hiekka
-  Puu

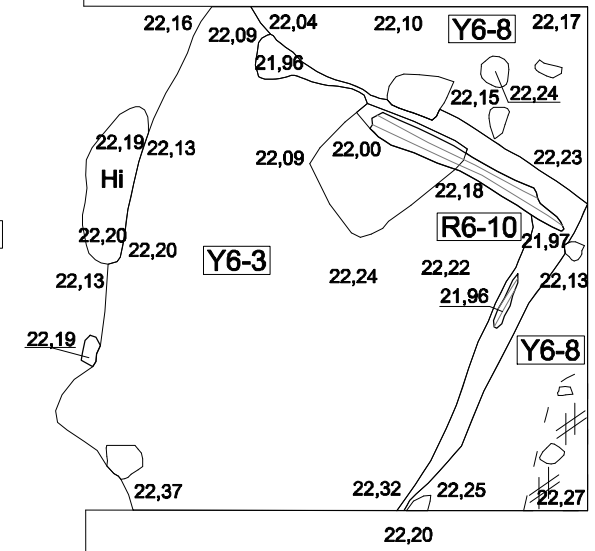
- Y6-3 Vaaleanharmaa savi
- KU6-7 Kuoppa
- Y6-8 Tummanruskea hieno hiekka
- R6-9 Kivirakenne?
- R6-10 Puurakenne (kaivo)

X=86725  
Y=49061

X=86725  
Y=49064

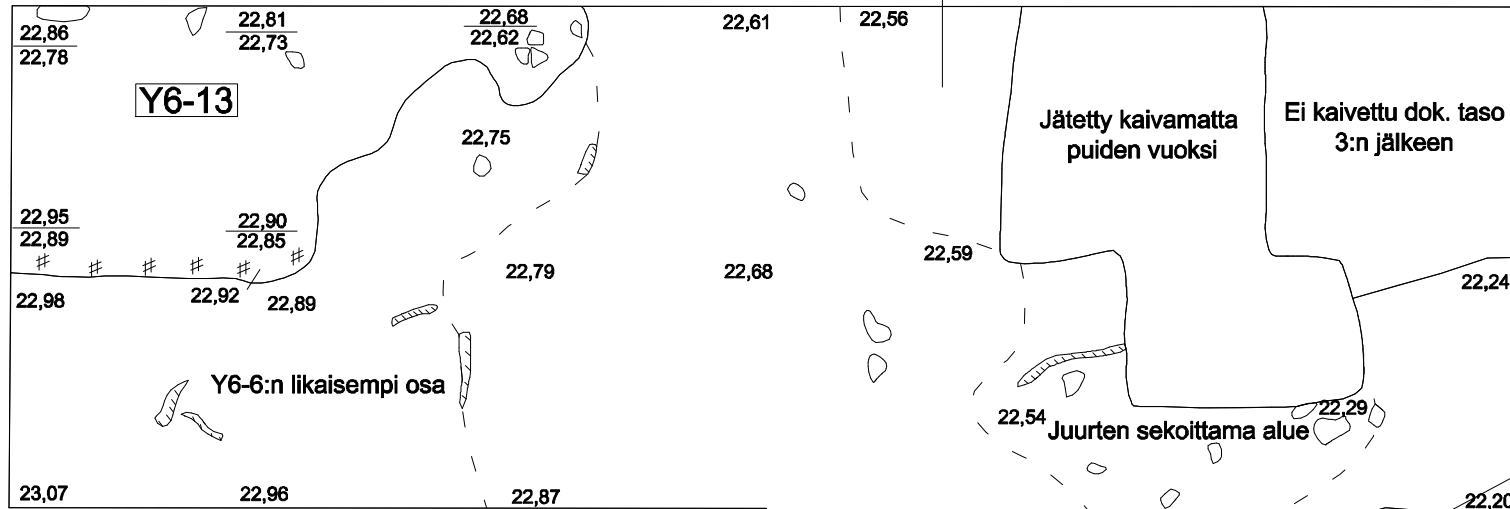
Jätetty kaivamatta  
puiden vuoksi

Jätetty kaivamatta  
puiden vuoksi



VANTAA Vantaanlaakso Mårtensby Mårtensby Andreas Koivisto 2011	ALUE 6 Itäosa, dok.taso 3B Y6-3, KU6-7 - R6-10 MK 1:30
MITTAUSDOKUMENTOINTI  T. Heinonen 2011 Puht.piirt. T. Heinonen 2012	TUTKIMUSLAITOS: VANTAAN KAUPUNGINMUSEO ARKISTO: MUSEOVIRASTON ARKISTO, HELSINKI
<b>Kartta 54</b>	

X=86732  
Y=49058



X=86732  
Y=49064



X=86730  
Y=49058



X=86730  
Y=49066

- Juuri
- Hiili
- Palanut kivi
- Korkeusero
- Puu

- Y6-3 Vaaleanharmaa savi
- Y6-4 Tummanruskea - vaaleanharmaa -kirjava hiekka
- Y6-6 Savensekainen tummanruskea siltti
- Y6-8 Tummanruskea hieno hiekka
- R6-9 Kivirakenne?
- R6-10 Puurakenne (kaivo)
- Y6-11 Hiekan sekainen vaaleankeltainen siltti
- Y6-12 Siltin sekainen tummanruskea hieno hiekka
- Y6-13 Hiilen ja noen sekainen mustanruskea hiekka

X=86725  
Y=49061

X=86725  
Y=49064

VANTAA Vantaanlaakso Mårtensby Lillas	ALUE 6 Itäosa, dok.taso 4 Y6-2 - Y6-4, Y6-6, Y6-8 - Y6-13
Andreas Koivisto 2011	MK 1:30
MITTAUSDOKUMENTOINTI	TUTKIMUSLAITOS: VANTAA KAUPUNGINMUSEO
T. Heinonen 2011	ARKISTO: MUSEOVIRASTON ARKISTO, HELSINKI
Puht.piirt. T. Heinonen 2012	Kartta 55



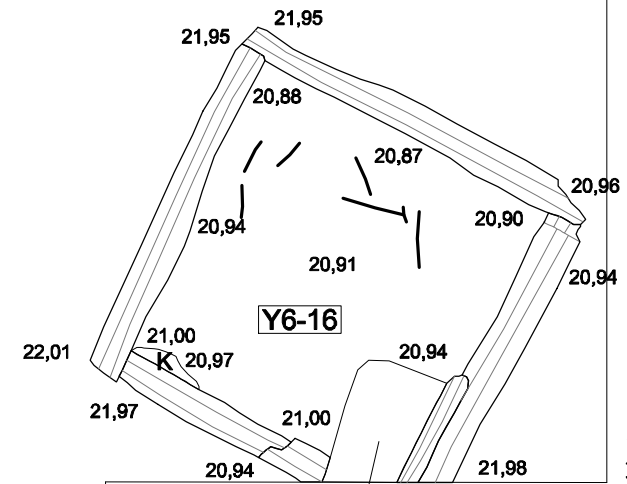
X=86732  
Y=49058

X=86732  
Y=49064





X=86730  
Y=49058

X=86730  
Y=49066



X=86728  
Y=49066

-  Kallio
-  Oksa
-  Puu

Profilipalkki



R6-10 Puurakenne (kaivo)

Y6-16 Organisen aineen sekainen punaruskea hiekka

X=86725  
Y=49061

X=86725  
Y=49064

VANTAA Vantaanlaakso Mårtensby Lillas	ALUE 6 Itäosa, dok.taso 4B Y6-16, pintavaaitukset
Andreas Koivisto 2011	MK 1:30
MITTAUSDOKUMENTOINTI	TUTKIMUSLAITOS: VANTAAN KAUPUNGINMUSEO
T. Heinonen 2011	ARKISTO: MUSEOVIRASTON ARKISTO, HELSINKI
Puht.pilrt. T. Heinonen 2012	<b>Kartta 56</b>

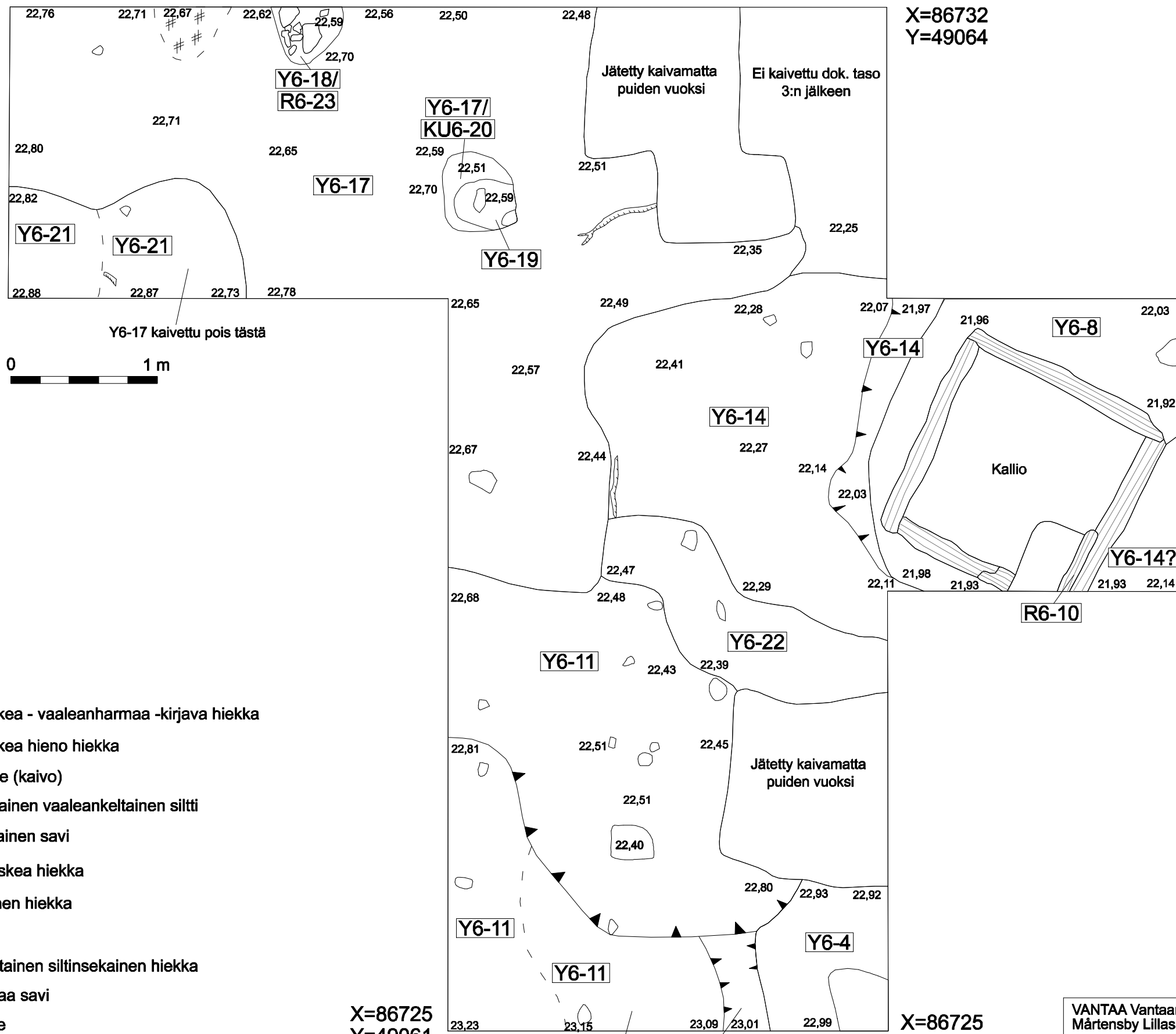
X=86732  
Y=49058

X=86732  
Y=49064



X=86730  
Y=49058

X=86730  
Y=49066



- Juuri
- Hiili
- Palanut kivi
- Korkeusero
- Puu

- Y6-4 Tummanruskea - vaaleanharmaa -kirjava hiekka
- Y6-8 Tummanruskea hieno hiekka
- R6-10 Puurakenne (kaivo)
- Y6-11 Hiekan sekainen vaaleankeltainen siltti
- Y6-14 Hiekansekainen savi
- Y6-18 Tummanruskea hiekka
- Y6-19 Siltinsekainen hiekka
- KU6-20 Kuoppa
- Y6-21 Vaaleankeltainen siltinsekainen hiekka
- Y6-22 Tiivis harmaa savi
- R6-23 Kivirakenne

X=86725  
Y=49061

X=86725  
Y=49064

VANTAA Vantaanlaakso Mårtensby Lillas	ALUE 6 Itäosa, dok.taso 5 Y6-3, Y6-8, R6-10, Y6-11, Y6-14, Y6-17 - R 6-23 MK 1:30
Andreas Koivisto 2011	TUTKIMUSLAITOS: VANTAAN KAUPUNGINMUSEO ARKISTO: MUSEOVIRASTON ARKISTO, HELSINKI
MITTAUSDOKUMENTOINTI	
T. Heinonen 2011	
Puht.pilrt. T. Heinonen 2012	Kartta 57

X=86732  
Y=49058

X=86732  
Y=49064

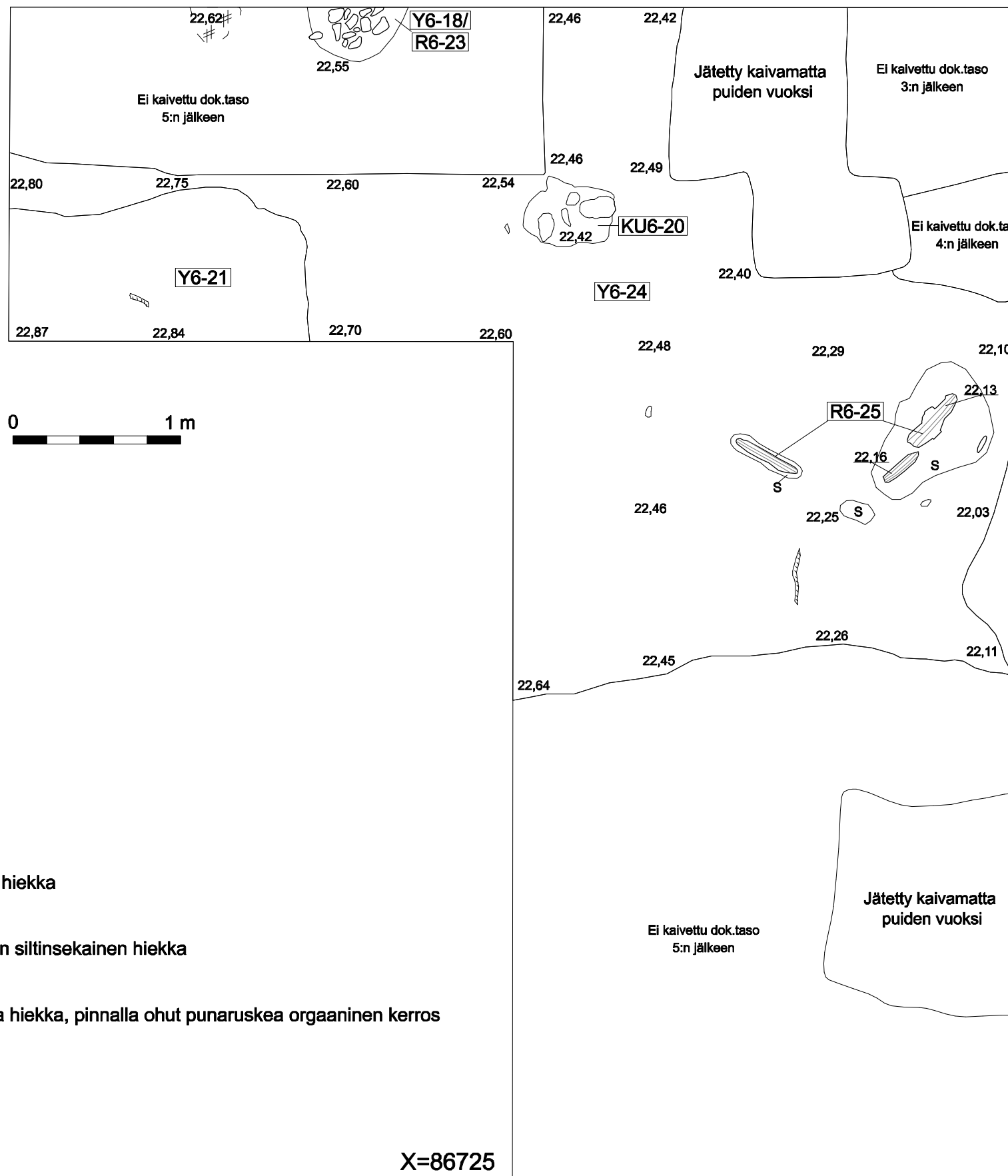
X=86730  
Y=49058

X=86730  
Y=49066

X=86728  
Y=49066

X=86725  
Y=49061

X=86725  
Y=49064



-  Juuri
-  Hiili
-  Palanut kivi
-  Savi
-  Puu

Y6-18 Tummanruskea hiekka

KU6-20 Kuoppa

Y6-21 Vaaleankeltainen siltinsekainen hiekka

R6-23 Kivirakenne

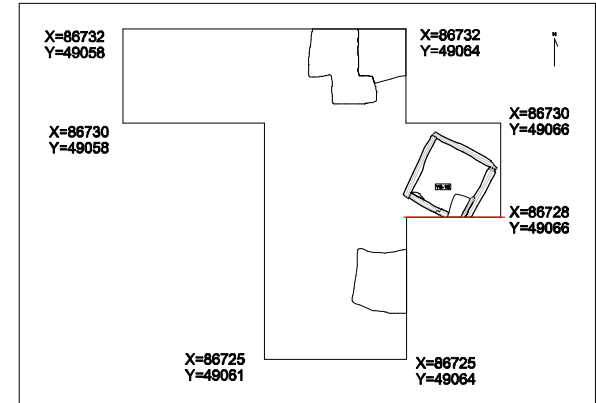
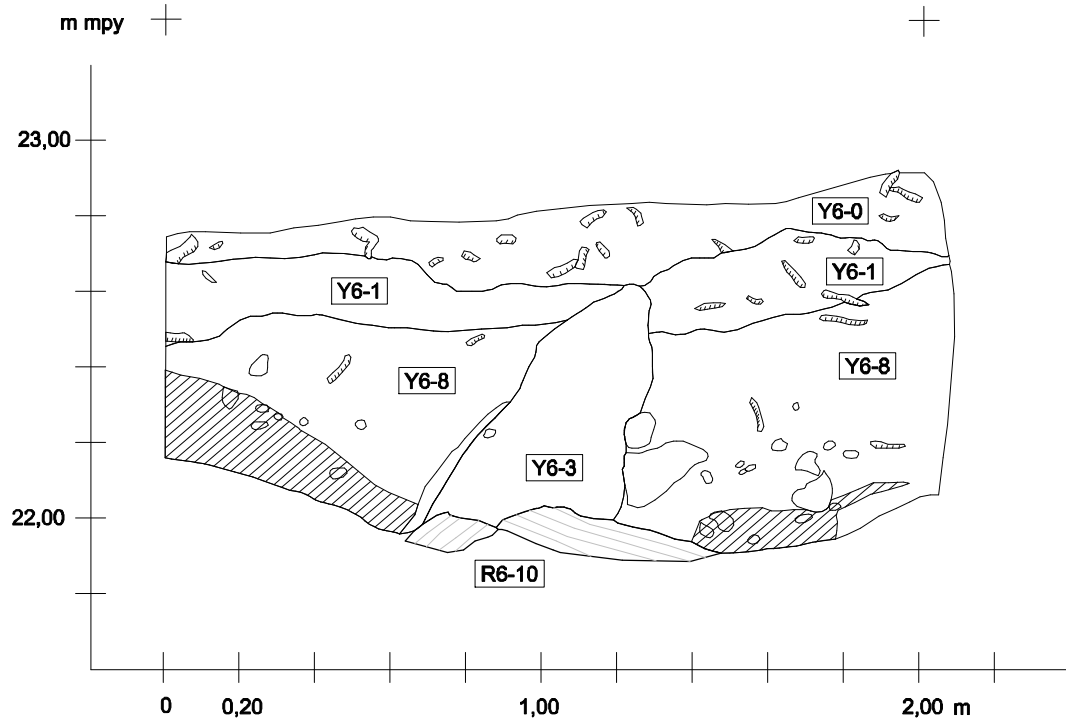
R6-24 Harmaanruskea hiekka, pinnalla ohut punaruskea orgaaninen kerros

R6-25 Puurakenne

VANTAA Vantaanlaakso Mårtensby Lillas	ALUE 6 Dokumentointitaso 6 Y6-18, Y6-20, Y6-21, R6-23 - R6-25
Andreas Koivisto 2011	MK 1:30
MITTAUSDOKUMENTOINTI	TUTKIMUSLAITOS: VANTAAN KAUPUNGINMUSEO ARKISTO: MUSEOVIRASTON ARKISTO, HELSINKI
F. Ehmstén 2011 Puh.t.piiirt. T. Heinonen 2012	Kartta 58

X= 86728  
Y= 49066

X= 86728  
Y= 49064



Y6-0/ Y6-1 Pintaturve/ Tummanruskea savensekainen hiekka

Y6-3 Hiekan- ja hiesunsekainen savi

Y6-8 Hiekka

Y6-10 Puurakenne

Y6-17 Harmaanruskea orgaanisen aineen sekainen hiekka

-  Juuri
-  Kivi
-  Puu
-  Hiilensekainen maa

VANTAA Vantaanlaakso  
Mårtensby Lillas

Andreas Koivisto 2011

MITTAUSDOKUMENTOINTI

F. Ehrnstén 2011

Puht. piirt. T. Heinonen 2012

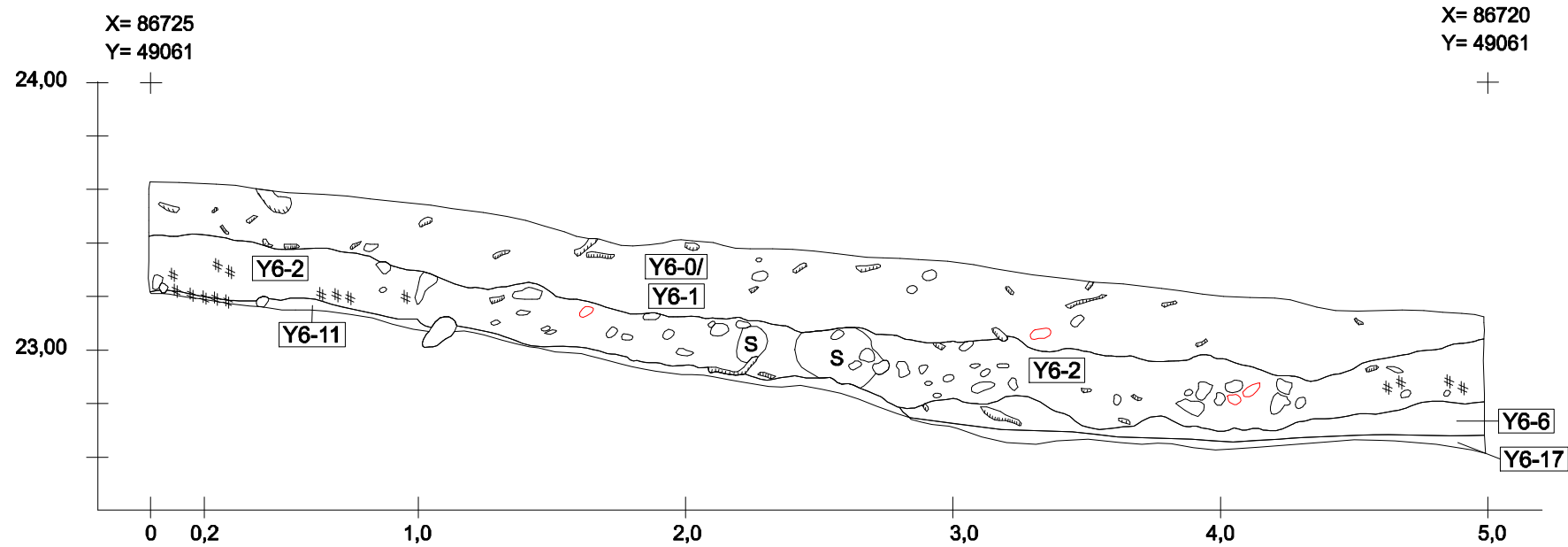
ALUE 6  
Itäosan eteläprofiili


MK 1:20

TUTKIMUSLAITOS: VANTAAN KAUPUNGINMUSEO

ARKISTO: MUSEOVIRASTON ARKISTO, HELSINKI

Kartta 59



-  Juuri
-  Palanut kivi
-  Tili
-  Hiili
-  Savi

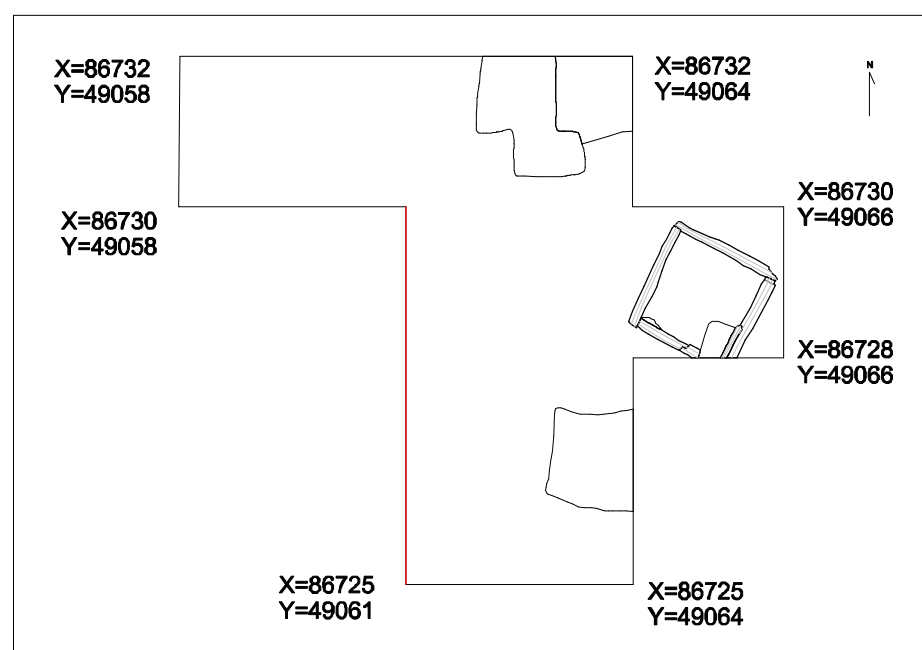
Y6-0/ Y6-1 Pintaturve/ Tummanruskea savensekainen hiekka

Y6-2 Hiilen ja noen sekainen hiekka

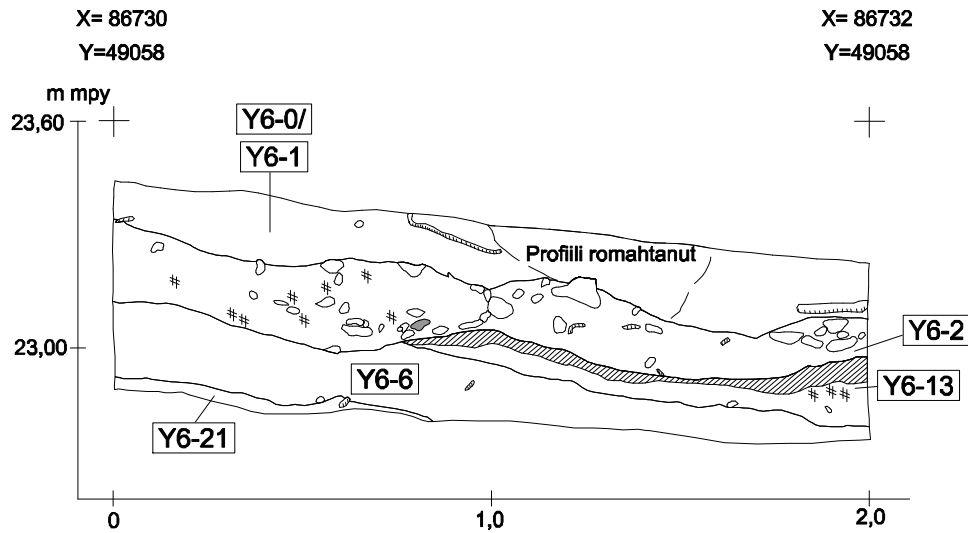
Y6-6 Savensekainen tummanruskea siltti

Y6-11 Hiekan sekainen vaaleankeltainen siltti

Y6-17 Harmaanruskea orgaanisen aineen sekainen hiekka



<b>VANTAA</b> Vantaanlaakso Mårtensby Lillas	<b>ALUE 6</b> Länsiprofiilin eteläosa Y6-0 - Y6-2, Y6-6, Y6-11, Y6-17
Andreas Koivisto 2011	<b>MK 1:25</b>
MITTAUSDOKUMENTOINTI	TUTKIMUSLAITOS: VANTAAN KAUPUNGINMUSEO
F. Ehmsten 2011	ARKISTO: MUSEOVIRASTON ARKISTO, HELSINKI
Puht.piirt. T. Heinonen 2012	<b>Kartta 60</b>



Juuri



Palanut kivi



Hiilikerros



Hiili



Laasti

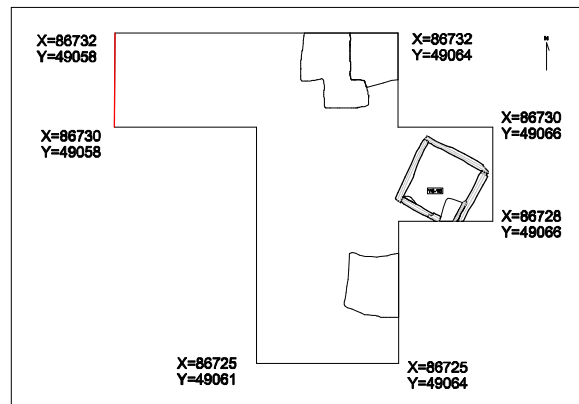
Y6-0/ Y6-1 Pintaturve/ Tummanruskea savensekainen hiekka

Y6-2 Hiilen ja noen sekainen hiekka

Y6-6 Savensekainen tummanruskea siltti

Y6-13 Musta hiilensekainen hiekka

Y6-21 Vaaleankeltainen siltti



VANTAA Vantaanlaakso  
Mårtensby Lillas

Andreas Koivisto 2011

MITTAUSDOKUMENTOINTI

F. Ehrnsten 2011

Puht.piirt. T. Heinonen 2012

ALUE 6  
Länsiprofilin pohjoisosa  
Y6-0 - Y6-2, Y6-6, Y6-13, Y6-21

MK 1:20

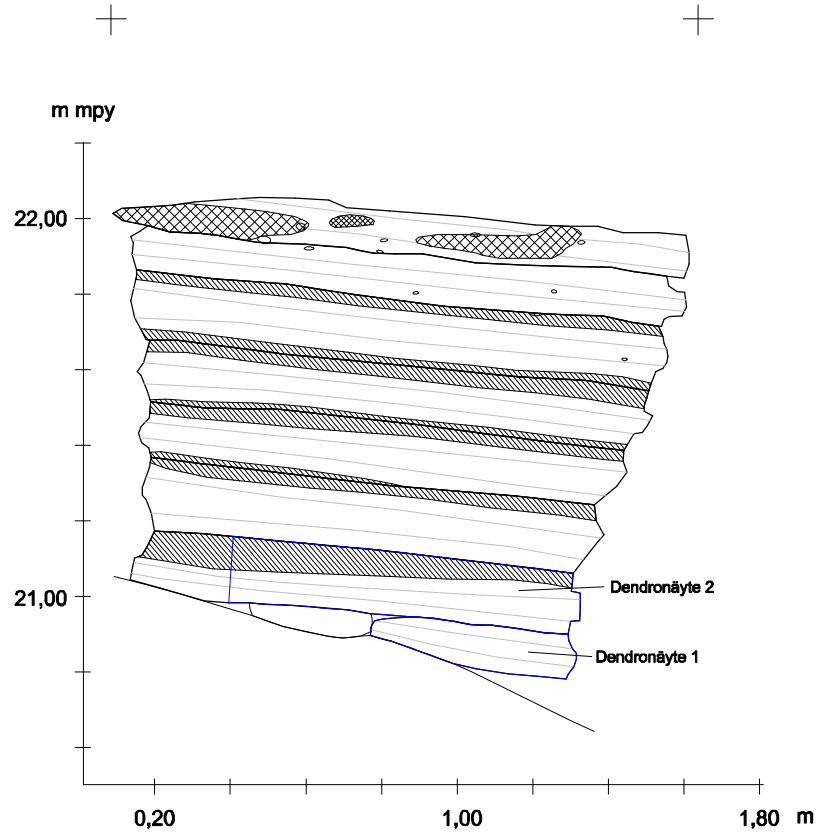
TUTKIMUSLAITOS: VANTAAN KAUPUNGINMUSEO





ARKISTO: MUSEOVIRASTON ARKISTO, HELSINKI

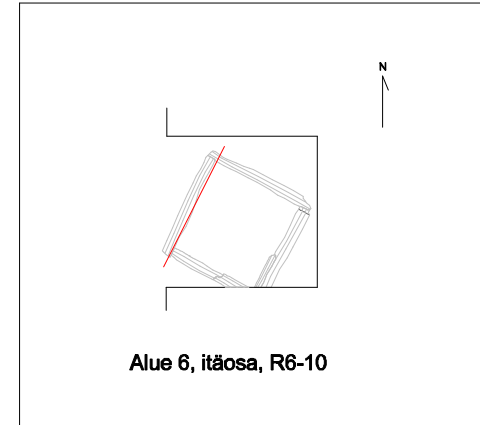
Kartta 61

X= 86728,41  
Y= 49064,04

X= 86729,68  
Y= 49064,64



-  Tuhoutunut puunpinta
-  Puun kuoriosa
-  Oksanreikä
-  Dendrokronologinen näyte



VANTAA Vantaanlaakso  
Mårtensby Lillas

Andreas Koivisto 2011

MITTAUSDOKUMENTOINTI

T. Heinonen 2011

Puht.piirt. T. Heinonen 2012

ALUE 6  
R6-10, luoteisprofiili

MK 1:20

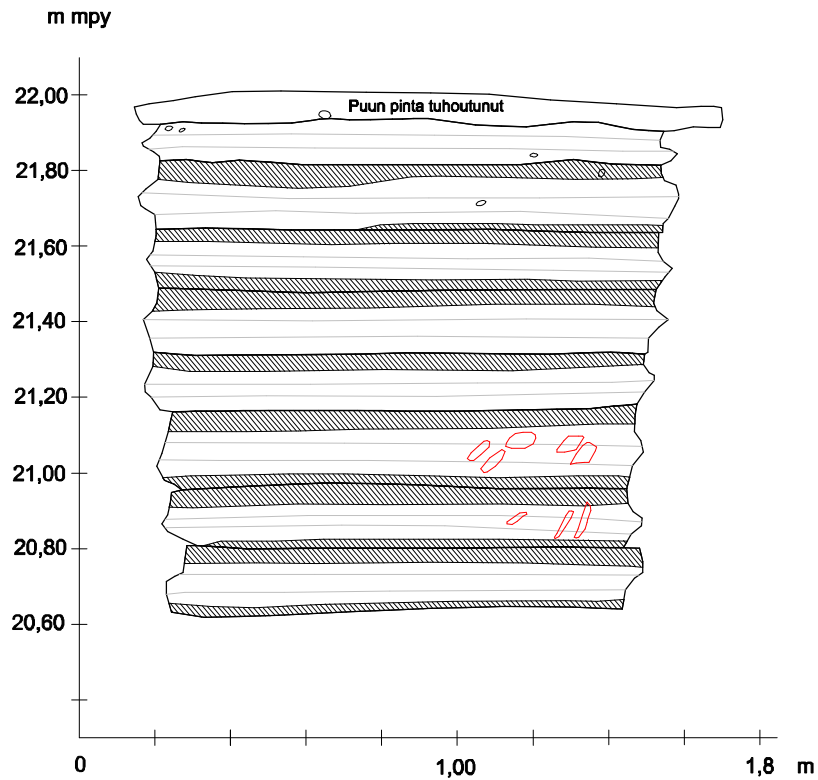
TUTKIMUSLAITOS: VANTAAN KAUPUNGINMUSEO




ARKISTO: MUSEOVIRASTON ARKISTO, HELSINKI

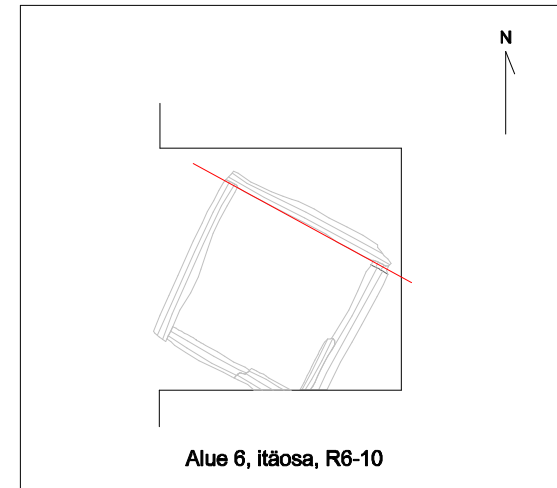
Kartta 62

X= 86729,75  
Y= 49064,54

X= 86729,03  
Y= 49065,89



-  Työstöjälki
-  Puun kuoriossa
-  Oksanreikä



VANTAA Vantaanlaakso  
Mårtensby Lillas

Andreas Koivisto 2011

MITTAUSDOKUMENTOINTI

T. Heinonen 2011

Puht.piirt. T. Heinonen 2012

ALUE 6  
R6-10, koillisprofiili

MK 1:20

TUTKIMUSLAITOS: VANTAAN KAUPUNGINMUSEO

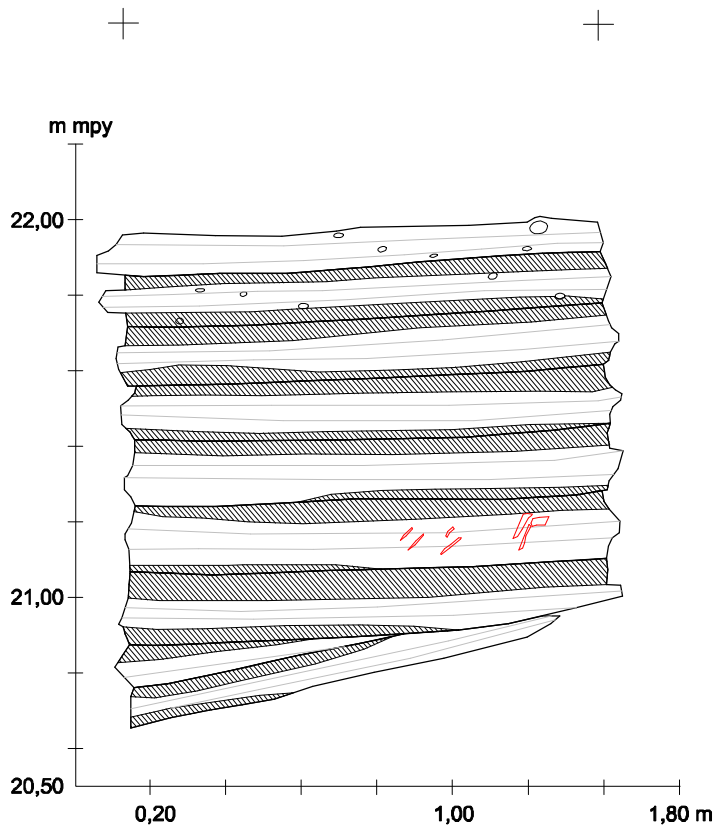
ARKISTO: MUSEOVIRASTON ARKISTO, HELSINKI




Kartta 63

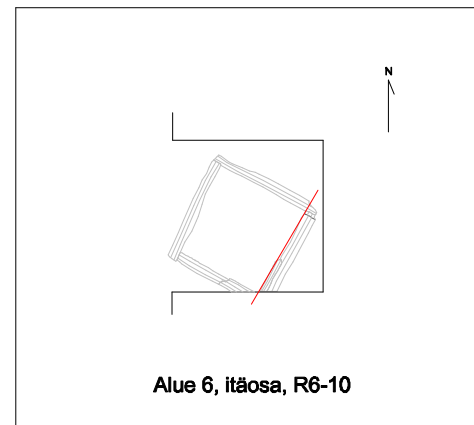


X= 86729,08  
Y= 49065,76

X= 86728,01  
Y= 49065,16



-  Työstöjälki
-  Puun kuoriossa
-  Oksanreikä



VANTAA Vantaanlaakso  
Mårtensby Lillas

Andreas Koivisto 2011

MITTAUSDOKUMENTOINTI

T. Heinonen 2011

Puht.piirt. T. Heinonen 2012

ALUE 6  
R6-10, kaakkoisprofiili

MK 1:20

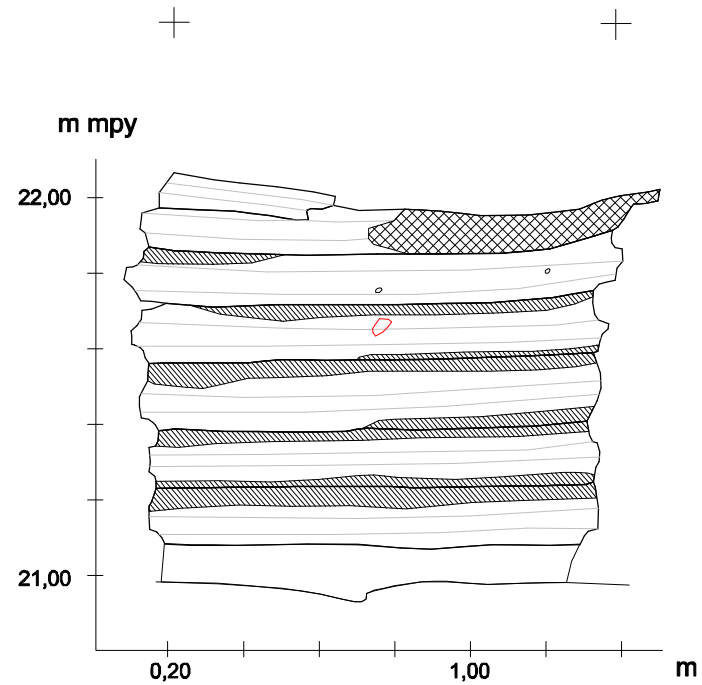
TUTKIMUSLAITOS: VANTAA KAUPUNGINMUSEO





ARKISTO: MUSEOVIRASTON ARKISTO, HELSINKI

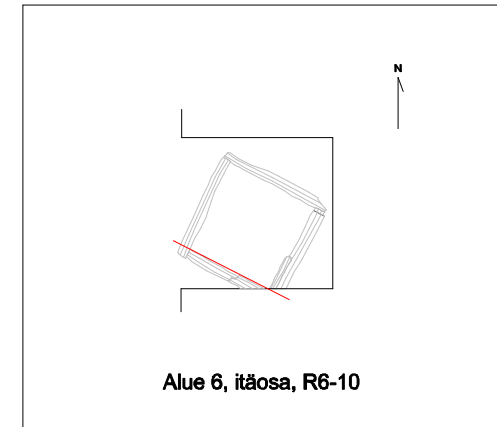
Kartta 64

X= 86728,01  
Y= 49065,05

X= 86728,52  
Y= 49064,10



-  Työstöjälki
-  Puun kuoriossa
-  Oksanreikä
-  Tuhoutunut puupinta



VANTAA Vantaanlaakso  
Mårtensby Lillas

Andreas Koivisto 2011

MITTAUSDOKUMENTOINTI

T. Heinonen 2011

Puht.piirt. T. Heinonen 2012

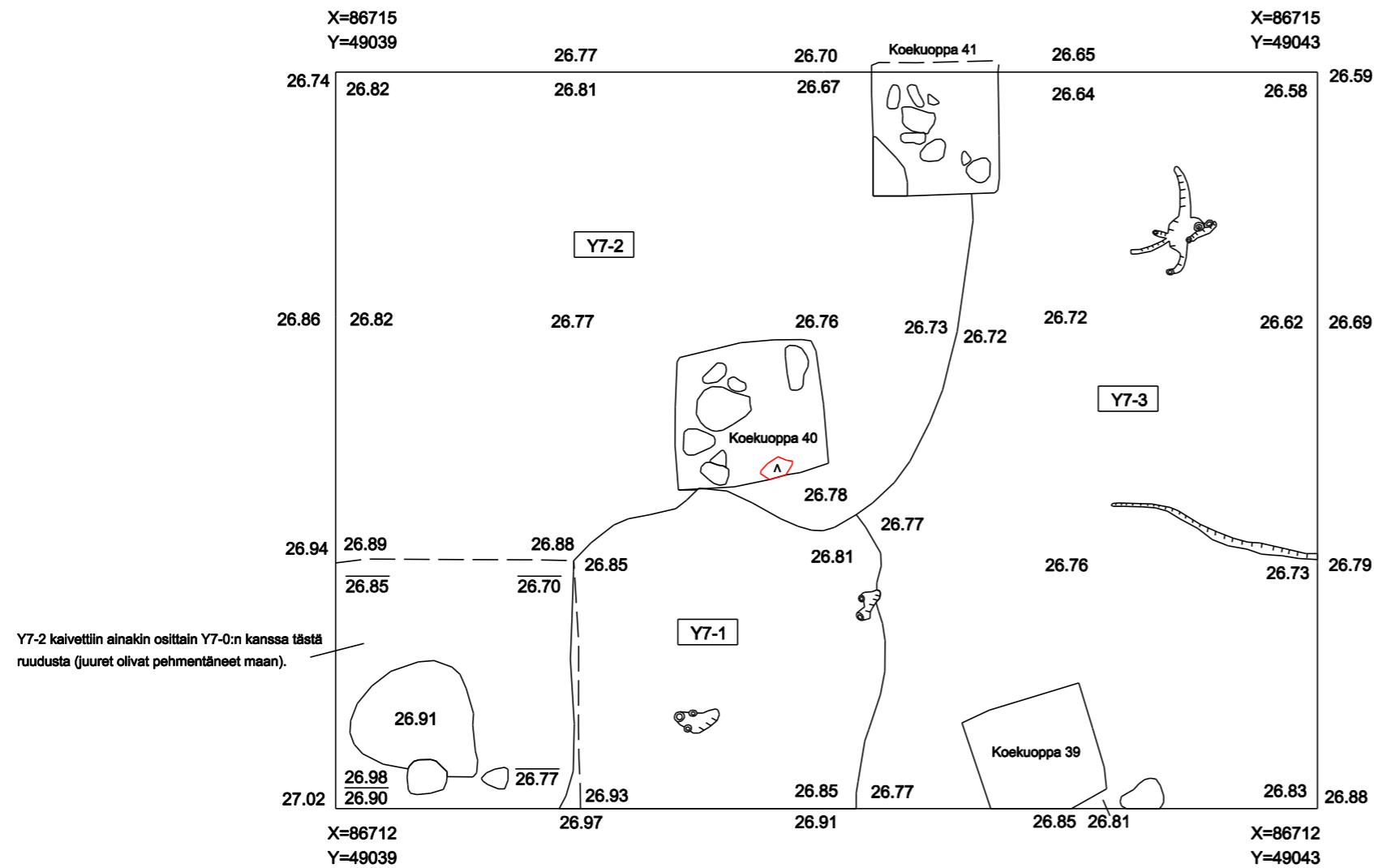
ALUE 6  
R6-10, lounaisprofiili

MK 1:20

TUTKIMUSLAITOS: VANTAAN KAUPUNGINMUSEO

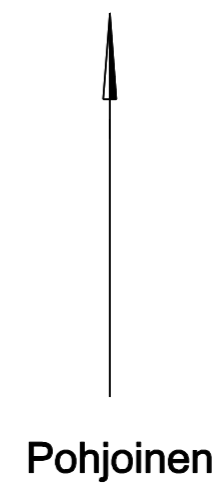
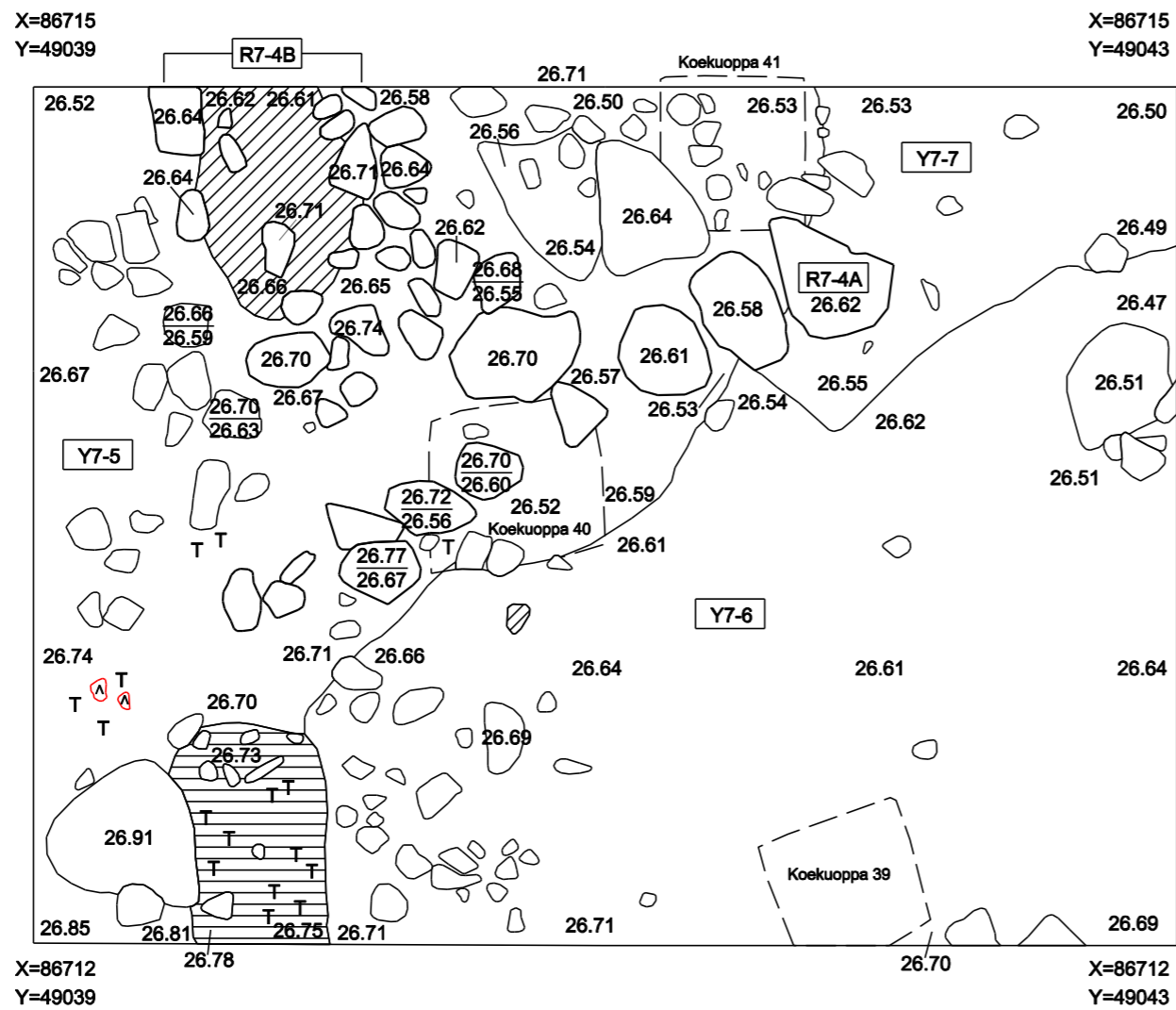
ARKISTO: MUSEOVIRASTON ARKISTO, HELSINKI

Kartta 65

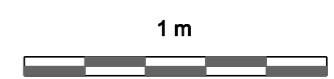


Y7-1 Saven- ja mullansekainen hiekka  
 Y7-2 Savensekainen hiekka  
 Y7-3 Saven- ja siltinsekainen hiekka

<b>VANTAA</b> Mårtensby (Martinkylä) Lillas Andreas Koivisto	<b>Alue 7</b> Dokumentointitaso 1 Y7-1, Y7-2, Y7-3 Mk 1:25
MITTAUSDOKUMENTOINTI Riikka Väisänen 2011 Puht.piirt. Riikka Väisänen 2012	Tutkimuslaitos: Vantaan kaupungin museo Arkisto: Museoviraston arkisto, Helsinki
<b>Kartta 66</b>	




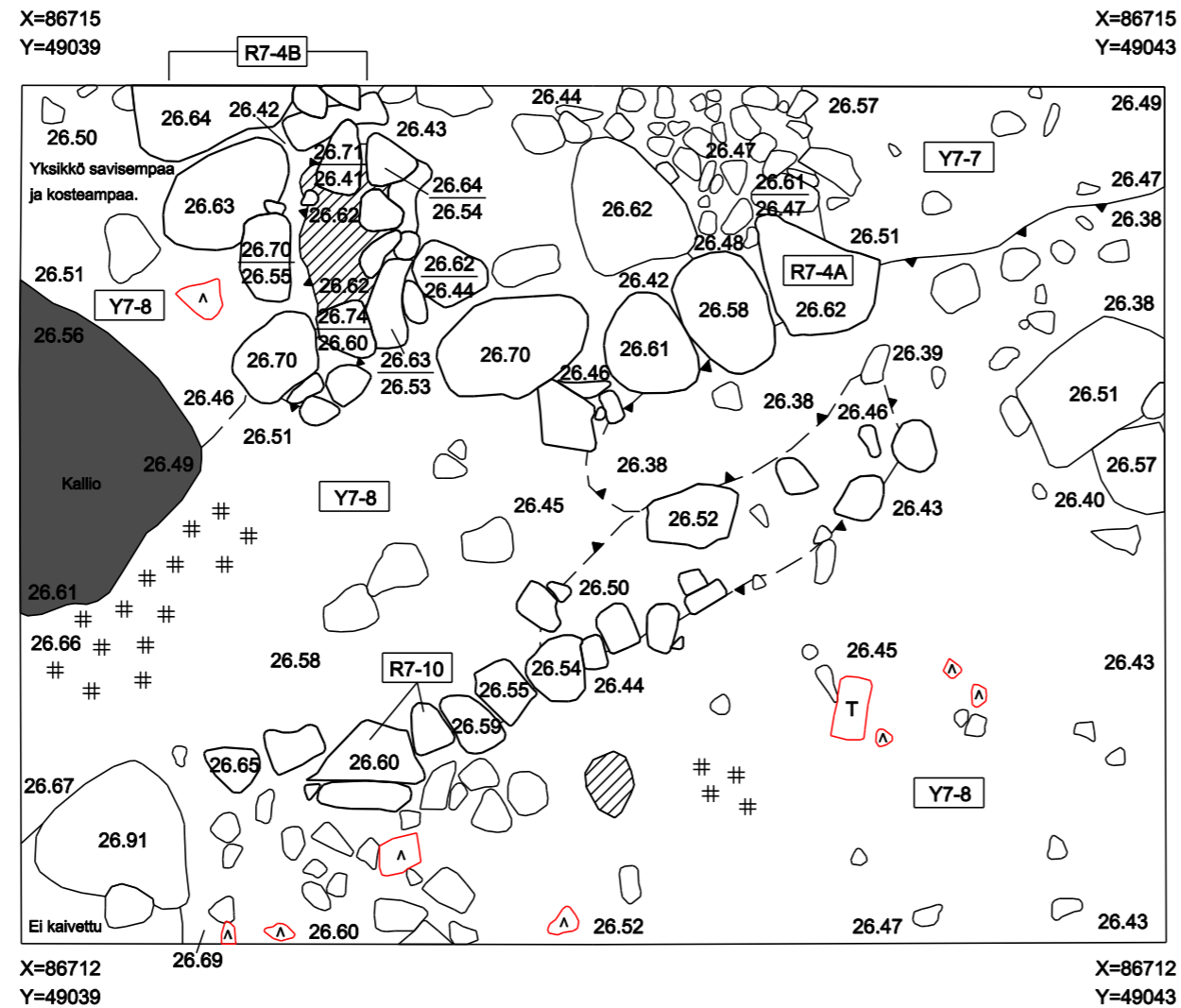
-  Kivi
-  Tiili / hajonnut tiili
-  Tiilimurska
-  Laasti
-  Savi




R7-4A Kivirakenne (seinän perustus)  
 R7-4B Kivirakenne (väliseinän perustus)

Y7-5 Noen- ja savensekainen hiekka  
 Y7-6 Siltin- ja savensekainen hiekka  
 Y7-7 Savi

<b>VANTAA</b> <b>Mårtensby (Martinkylä)</b> <b>Lillas</b> <b>Andreas Koivisto</b>	<b>Alue 7</b> Dokumentointitaso 2 R7-4A, Y7-4B Y7-5, Y7-6, Y7-7 Mk 1:25
MITTAUSDOKUMENTOINTI	Tutkimuslaitos: Vantaan kaupunginmuseo Arkisto: Museoviraston arkisto, Helsinki
Riikka Väisänen 2011	<b>Kartta 67</b>
Puht.piirt. Riikka Väisänen 2012	



-  Kivi
-  Tiili / hajonnut tiili
-  Hiili
-  Laasti
-  Kallio
-  Korkeusero



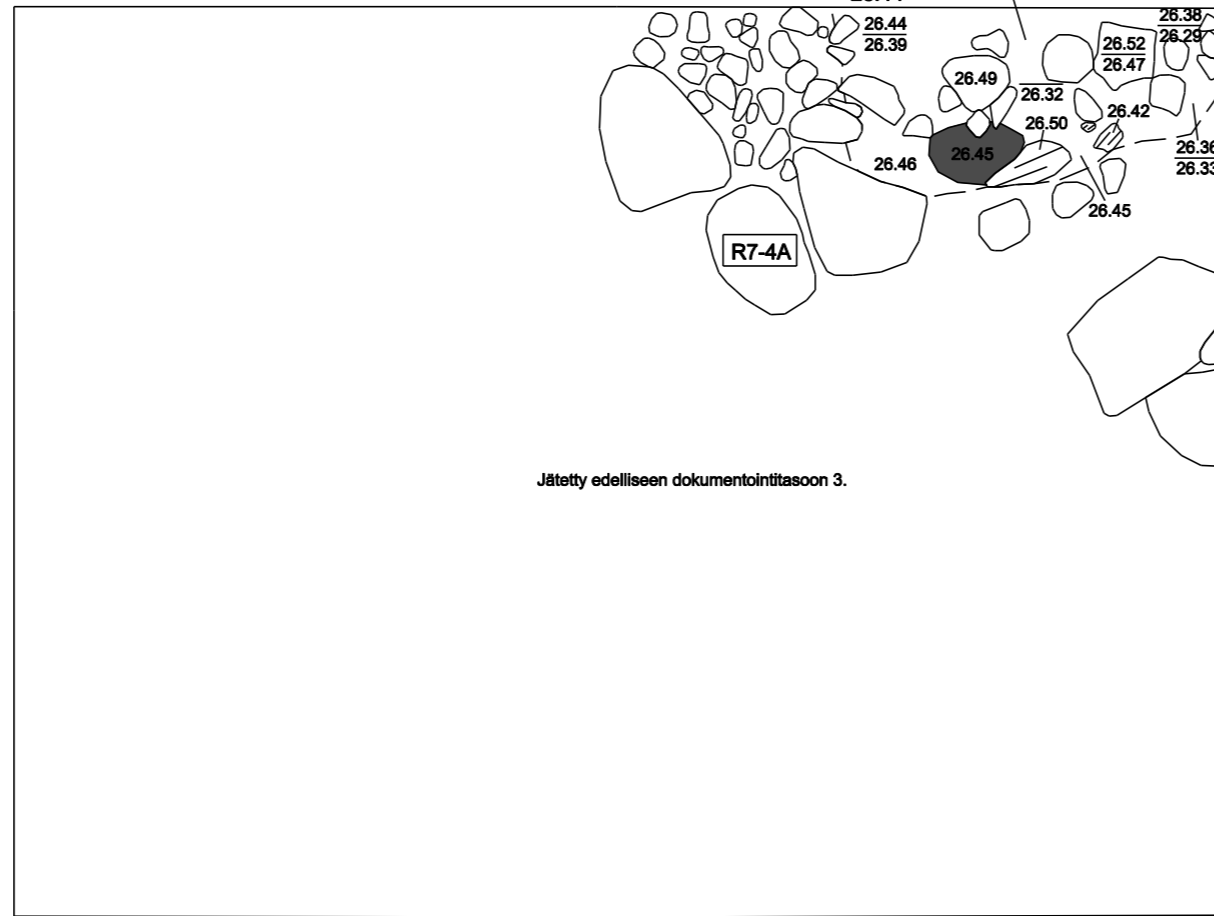
R7-4A Kivirakenne (seinän perustus)  
 R7-4B Kivirakenne (väliseinän perustus)  
 R7-10 Kivirakenne (seinän perustus)

Y7-7 Savi  
 Y7-8 Nokinen savensekainen hiekka

<b>VANTAA</b> Mårtensby (Martinkylä) Lillas Andreas Koivisto	<b>Alue 7</b> Dokumentointitaso 3 R7-4A, R7-4B, R7-10 Y7-7, Y7-8 Mk 1:25
MITTAUSDOKUMENTOINTI Riikka Väisänen 2011 Puht.piirt. Riikka Väisänen 2012	Tutkimuslaitos: Vantaan kaupunginmuseo Arkisto: Museoviraston arkisto, Helsinki
<b>Kartta 68</b>	

X=86715  
Y=49039


X=86715  
Y=49043






Jätetty edelliseen dokumentointitasoon 3.

X=86712  
Y=49039

X=86712  
Y=49043



-  Kivi
-  Puu
-  Savi

1 m



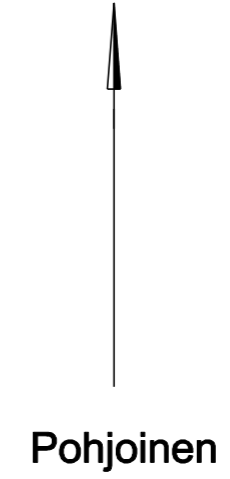
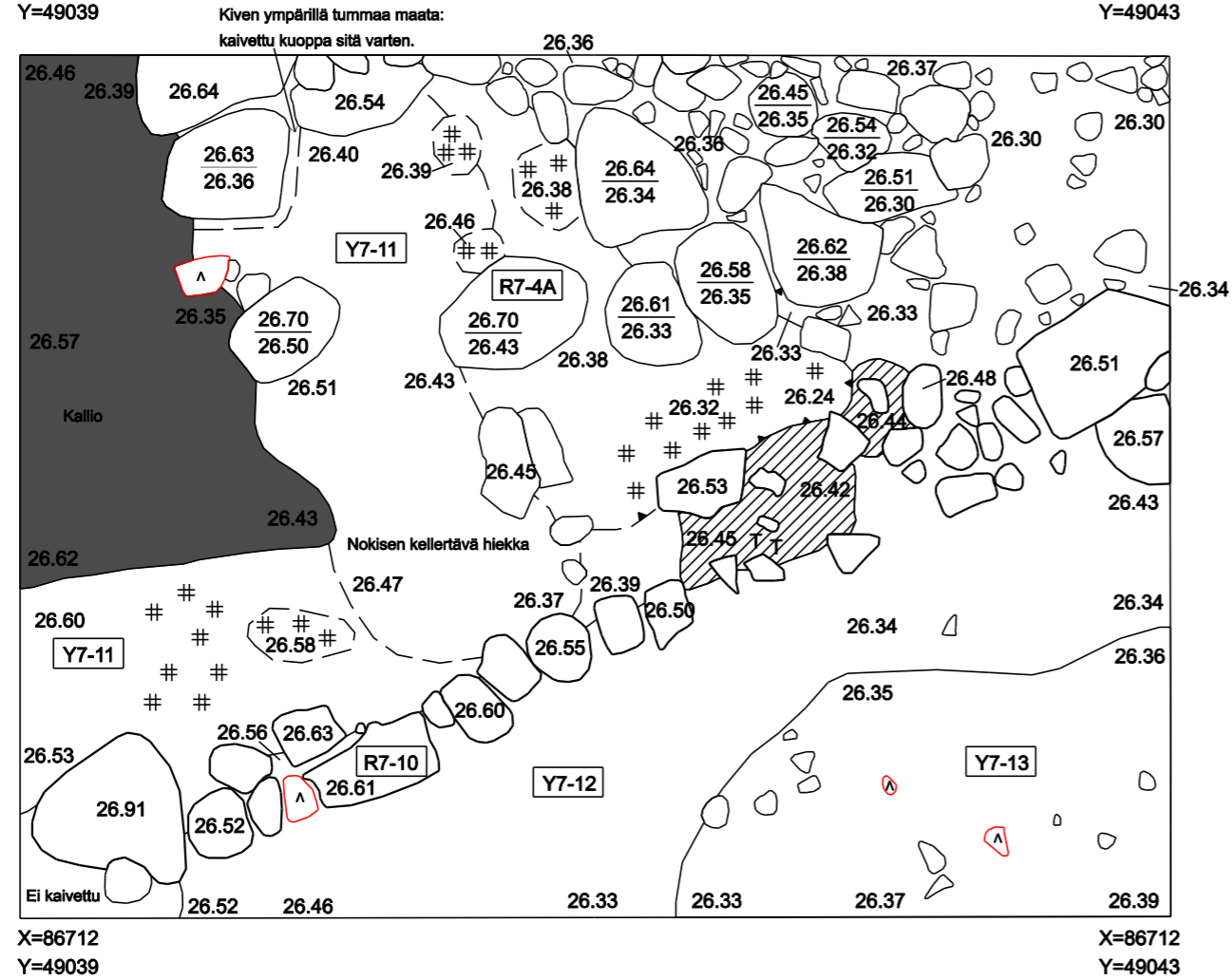
R7-4A Kivirakenne (seinän perustus)

Y7-7 Savi

<b>VANTAA</b> Mårtensby (Martinkylä) Lillas Andreas Koivisto	<b>Alue 7</b> Dokumentointitaso 3.5 R7-4A Y7-7 Mk 1:25
MITTAUSDOKUMENTOINTI Riikka Väisänen 2011 Puht.piirt. Riikka Väisänen 2012	Tutkimuslaitos: Vantaan kaupunginmuseo Arkisto: Museoviraston arkisto, Helsinki
<b>Kartta 69</b>	

X=86715  
Y=49039

X=86715  
Y=49043



-  Kivi
-  Tiili / hajonnut tiili
-  Hiili
-  Savi
-  Kallio
-  Korkeusero

1 m



R7-4A Kivirakenne (seinän perustus)  
R7-10 Kivirakenne (seinän perustus)

Y7-11 Nokinen saven- ja hiekansekainen siltti  
Y7-12 Saven- ja siltinsekainen hiekka  
Y7-13 Savi

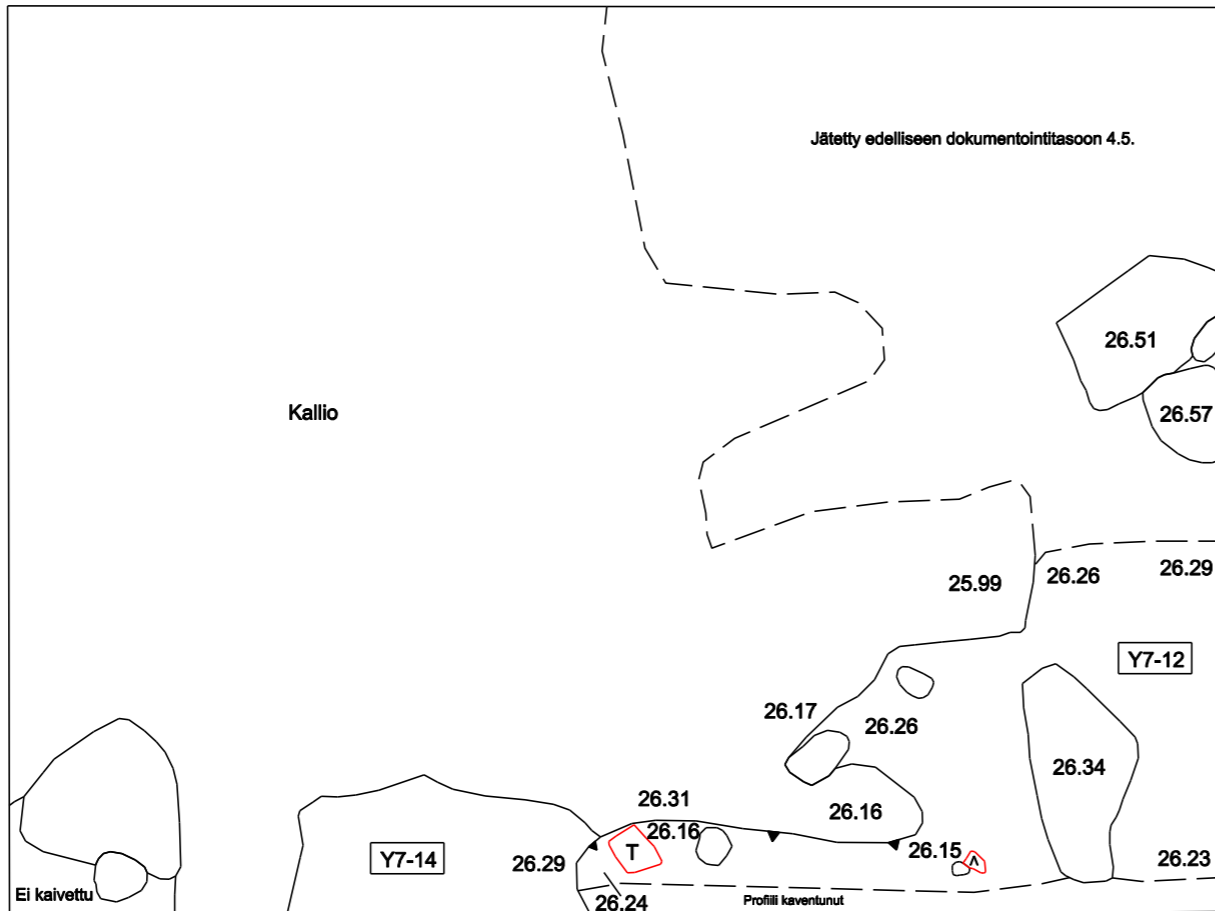
<b>VANTAA</b> Mårtensby (Martinkylä) Lillas Andreas Koivisto	<b>Alue 7</b> Dokumentointitaso 4 R7-4A, R7-10 Y7-11, Y7-12, Y7-13 Mk 1:25
MITTAUSDOKUMENTOINTI	Tutkimuslaitos: Vantaan kaupunginmuseo Arkisto: Museoviraston arkisto, Helsinki
Riikka Väisänen 2011	<b>Kartta 70</b>
Puht.piirt. Riikka Väisänen 2012	





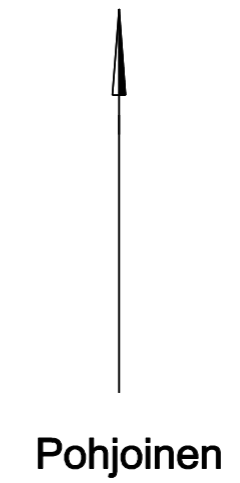
X=86715  
Y=49039

X=86715  
Y=49043

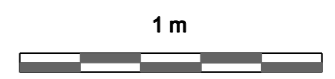


X=86712  
Y=49039

X=86712  
Y=49043



-  Kivi
-  Tiili / hajonnut tiili
-  Korkeusero

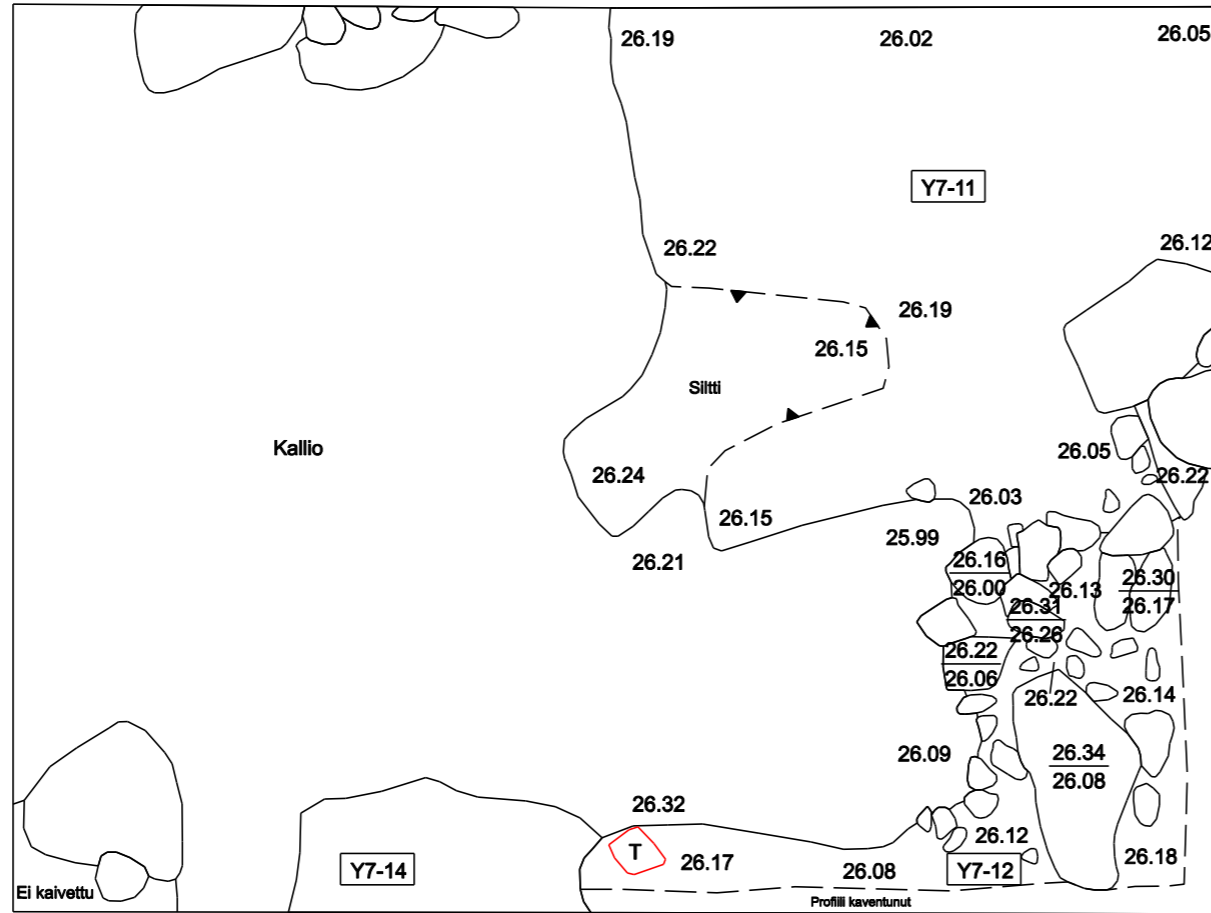


R7-10 Kivirakenne (seinän perustus)  
Y7-12 Saven- ja siltinsekainen hiekka  
Y7-14 Siltti (pohjamaa)

<b>VANTAA</b> Mårtensby (Martinkylä) Lillas Andreas Koivisto	<b>Alue 7</b> Dokumentointitaso 4.5B R7-10 Y7-12, Y7-14 Mk 1:25
MITTAUSDOKUMENTOINTI Riikka Väisänen 2011 Puht.piirt. Riikka Väisänen 2012	Tutkimuslaitos: Vantaan kaupunginmuseo Arkisto: Museoviraston arkisto, Helsinki
<b>Kartta 72</b>	


X=86715  
Y=49039

X=86715  
Y=49043



X=86712  
Y=49039

X=86712  
Y=49043



-  Kivi
-  Tiili / hajonnut tiili
-  Korkeusero

1 m

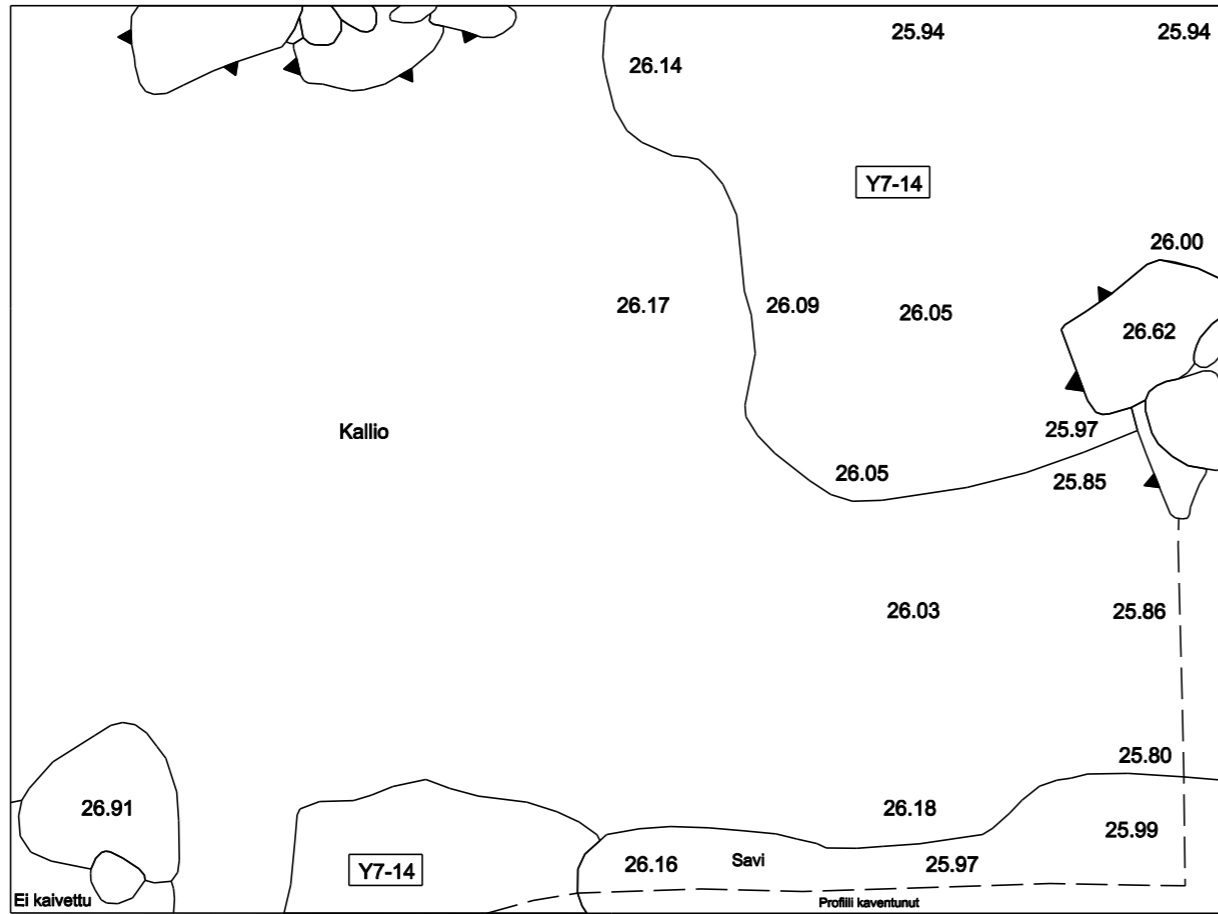


Y7-11 Nokinen saven- ja hiekasekainen siltti  
Y7-12 Saven- ja siltinsekainen hiekka  
Y7-14 Siltti (pohjamaa)

<b>VANTAA</b> Mårtensby (Martinkylä) Lillas Andreas Koivisto	<b>Alue 7</b> Dokumentointitaso 5 Y7-11, Y7-12, Y7-14 Mk 1:25
MITTAUSDOKUMENTOINTI Riikka Väisänen 2011 Puht.piirt. Riikka Väisänen 2012	Tutkimuslaitos: Vantaan kaupunginmuseo Arkisto: Museoviraston arkisto, Helsinki
<b>Kartta 73</b>	



X=86715  
Y=49039

X=86715  
Y=49043



X=86712  
Y=49039

X=86712  
Y=49043

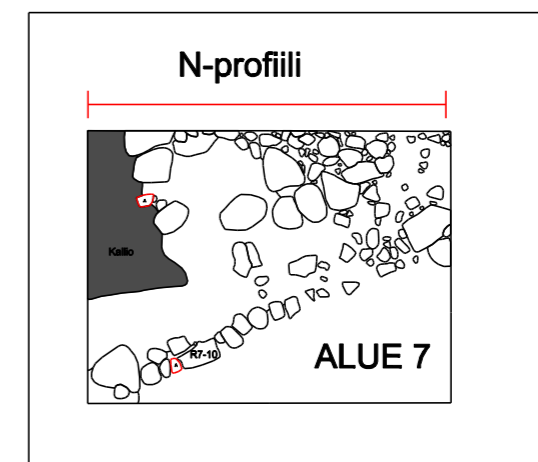
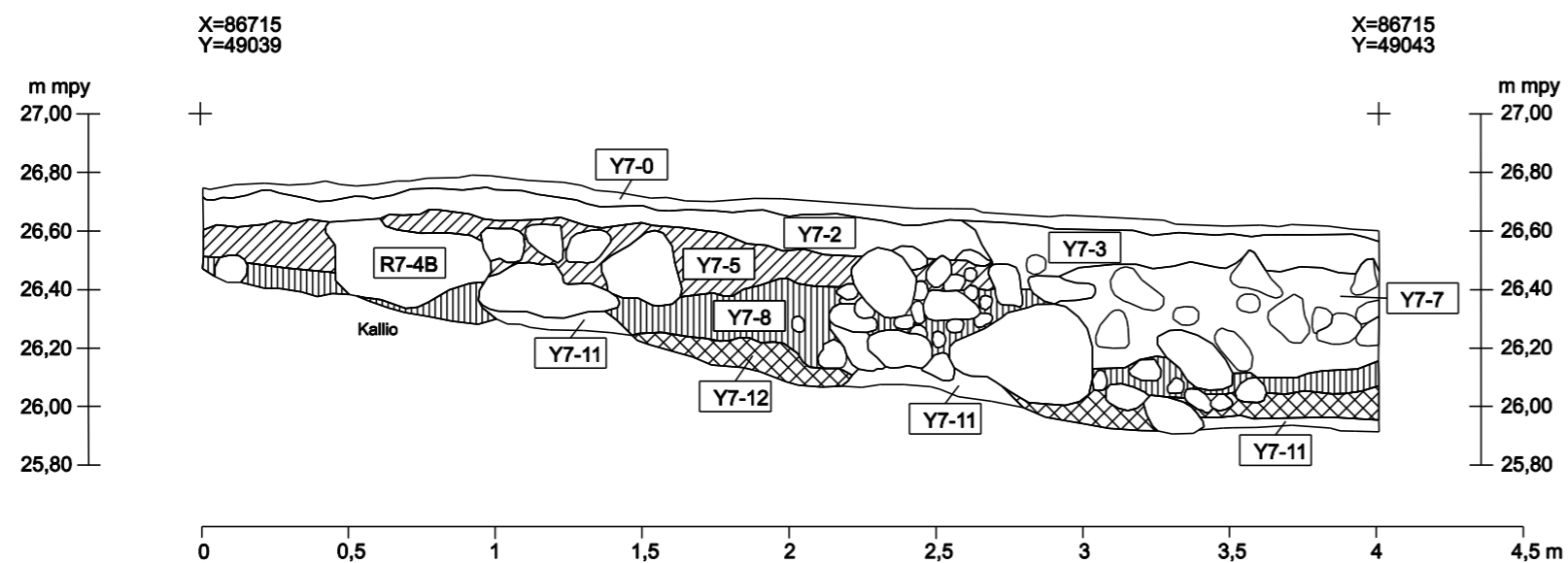
-  Kivi
-  Korkeusero

1 m



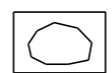
Y7-14 Siltti (pohjamaa)

<b>VANTAA</b> Mårtensby (Martinkylä) Lillas Andreas Koivisto	<b>Alue 7</b> Dokumentointitaso 6 Y7-14 Mk 1:25
MITTAUSDOKUMENTOINTI Riikka Väisänen 2011 Puht.piirt. Riikka Väisänen 2012	Tutkimuslaitos: Vantaan kaupunginmuseo Arkisto: Museoviraston arkisto, Helsinki
<b>Kartta 74</b>	




R7-4B Kivirakenne (väliseinän perustus)

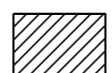
- Y7-0 Mullan- ja savensekainen hiekka (pintamaa)
- Y7-2 Savensekainen hiekka
- Y7-3 Saven- ja siltinsekainen hiekka
- Y7-5 Noen- savensekainen hiekka
- Y7-7 Savi
- Y7-8 Nokinen savensekainen hiekka
- Y7-11 Nokinen saven- ja hiekkansekainen siltti
- Y7-12 Saven- ja siltinsekainen hiekka



Kivi



Y7-8 Nokinen savensekainen hiekka



Y7-5 Noen- ja savensekainen hiekka

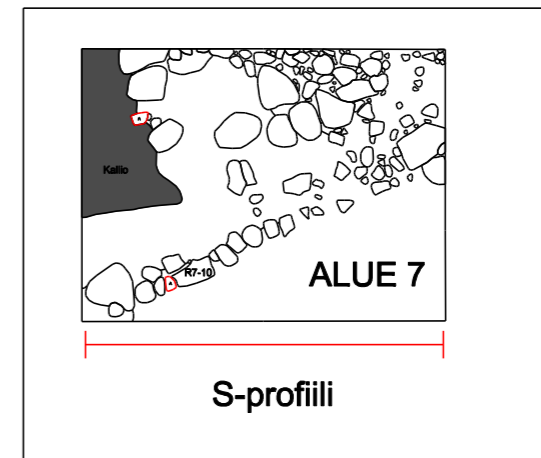
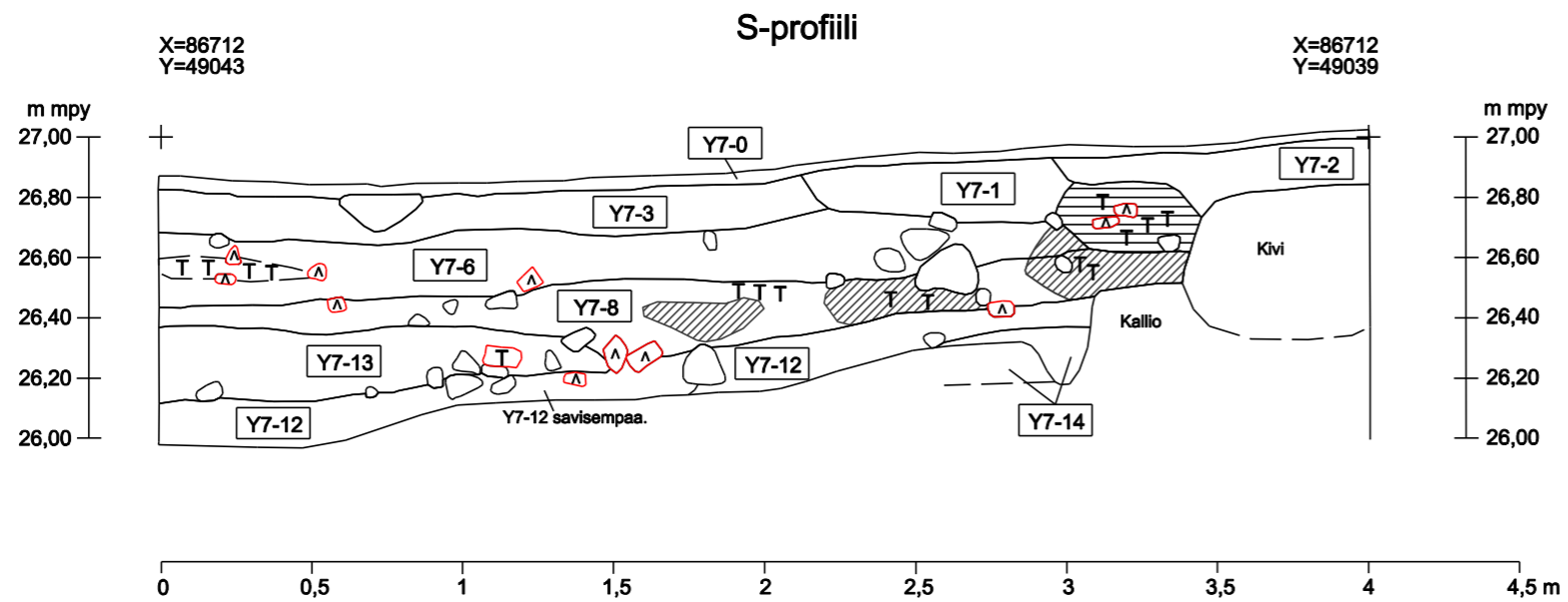


Y7-12 Saven- ja siltinsekainen hiekka

1 m




<b>VANTAA</b> Mårtensby (Martinkylä) Lillas Andreas Koivisto	<b>Alue 7</b> N-profiili Y7-0, Y7-2, Y7-3, Y7-5, Y7-7, Y7-8, Y7-11 Y7-12, R7-4B Mk 1:25
MITTAUSDOKUMENTOINTI Tanja Laine 2011 Puht.piirt. Riikka Väisänen 2012	Tutkimuslaitos: Vantaan kaupunginmuseo Arkisto: Museoviraston arkisto, Helsinki
<b>Kartta 75</b>	



- Y7-0 Mullan- ja savensekainen hiekka (pintamaa)
- Y7-1 Saven- ja mullansekainen hiekka
- Y7-2 Savensekainen hiekka
- Y7-3 Saven- ja siltinsekainen hiekka
- Y7-6 Siltin- ja savensekainen hiekka
- Y7-12 Saven- ja siltinsekainen hiekka
- Y7-13 Savi
- Y7-14 Siltti (pohjamaa)

- Kivi**
- Tiili / hajonnut tiili**
- Tiilimurska**
- Savi**
- Laasti**



<b>VANTAA</b> <b>Mårtensby (Martinkylä)</b> <b>Lillas</b> <b>Andreas Koivisto</b>	<b>Alue 7</b> <b>S-profiili</b> Y7-0, Y7-1, Y7-2, Y7-3, Y7-6, Y7-8, Y7-12 Y7-13, Y7-14 Mk 1:25
MITTAUSDOKUMENTOINTI  Riikka Väisänen 2011  Puht.piirt. Riikka Väisänen 2012	Tutkimuslaitos: Vantaan kaupungin museo Arkisto: Museoviraston arkisto, Helsinki  <div style="text-align: center; font-weight: bold; font-size: 1.2em;">Kartta 76</div>

X=86714  
Y=49045

X=86714  
Y=49046

X=86712  
Y=49043

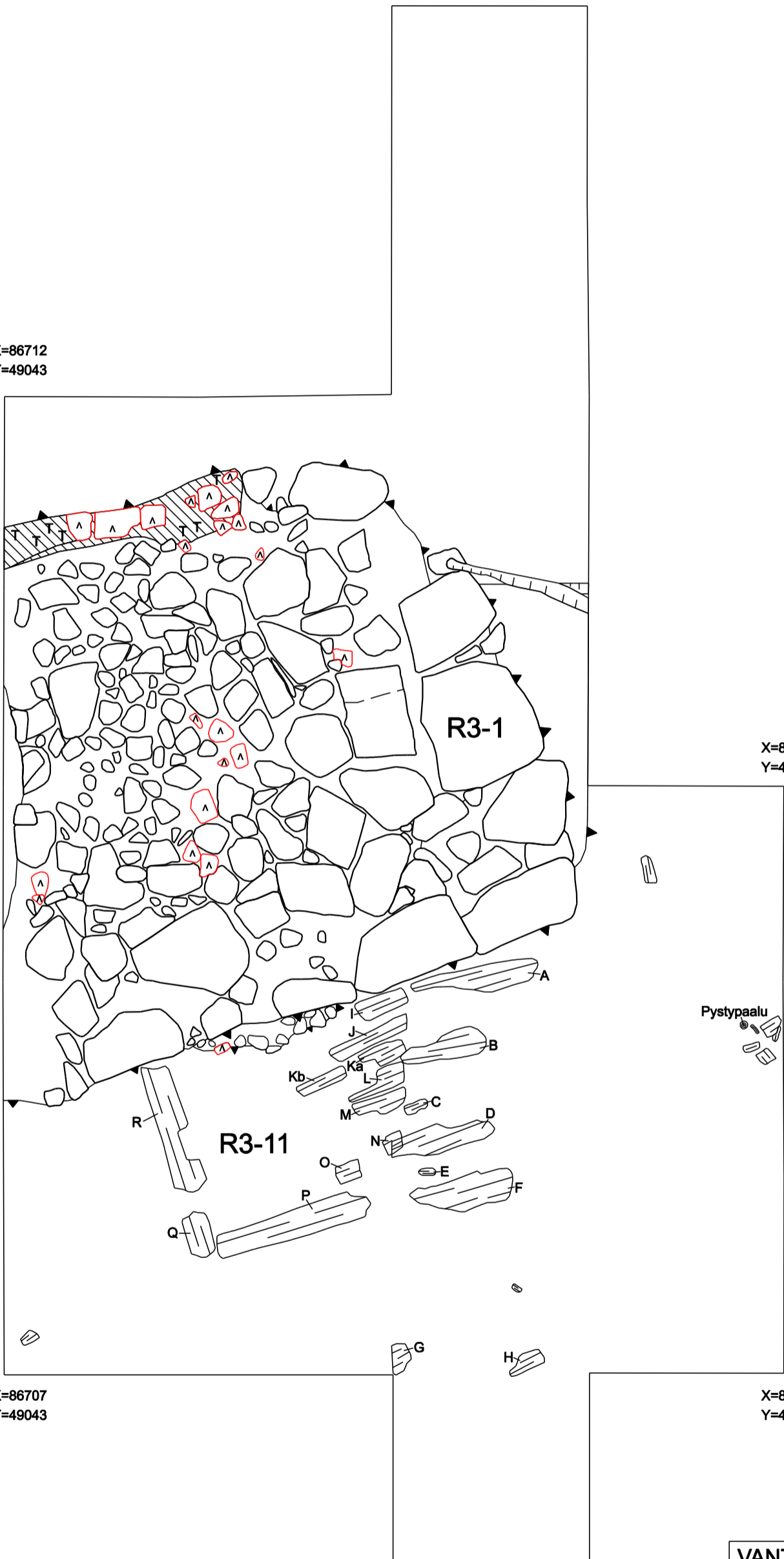

X=86710  
Y=49047

X=86707  
Y=49043

X=86707  
Y=49047

X=86706  
Y=49045

X=86706  
Y=49046



R3-1 Kivirakenne (uuni)  
R3-11 Puurakenne (lattia)

-  Kivi
-  Tiili / hajonnut tiili
-  Tiilimurska
-  Juuri
-  Puu
-  Y3-20 Tiilimurskankertainen savi
-  Korkeusero

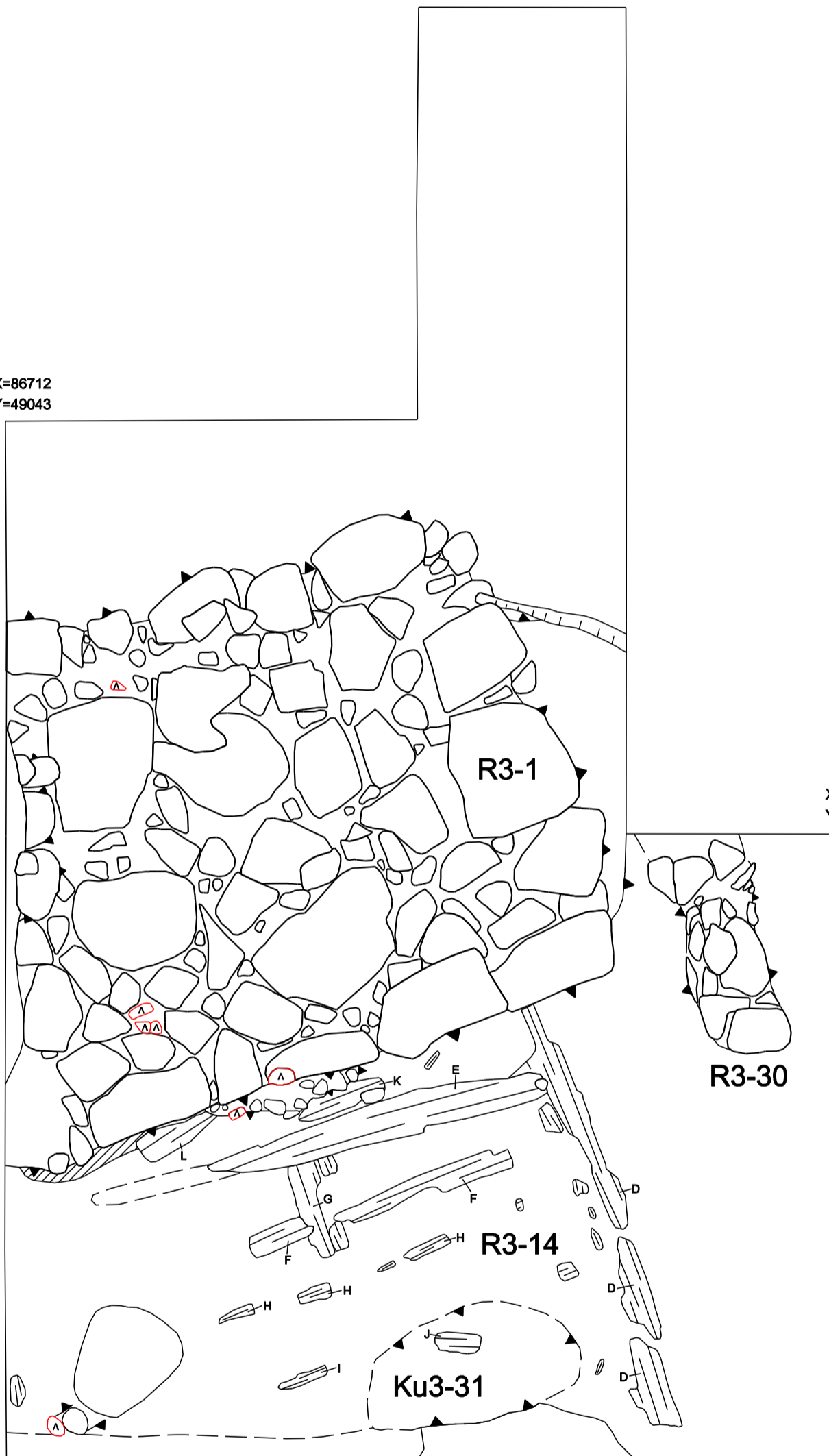


<b>VANTAA</b> Mårtensby (Martinkylä) Lillas Andreas Koivisto	<b>Alue 3</b> Rakennekartta 1 R3-1, R3-11 Mk 1:25
MITTAUSDOKUMENTOINTI Riikka Väisänen 2011 Puht.piirt. Riikka Väisänen 2012	Tutkimuslaitos: Vantaan kaupunginmuseo Arkisto: Museoviraston arkisto, Helsinki
<b>Kartta 77</b>	


X=86714  
Y=49045

X=86714  
Y=49046



X=86712  
Y=49043



X=86710  
Y=49047




R3-1 Kivirakenne (uuni)  
R3-14 Puurakenne (lattia)  
R3-30 Kivirakenne  
Ku3-31 Kuoppa

-  Kivi
-  Tiili / hajonnut tiili
-  Tiilimurska
-  Juuri
-  Puu
-  Maatunut puusilppu
-  Korkeusero

X=86707  
Y=49043

X=86707  
Y=49047



X=86706  
Y=49045

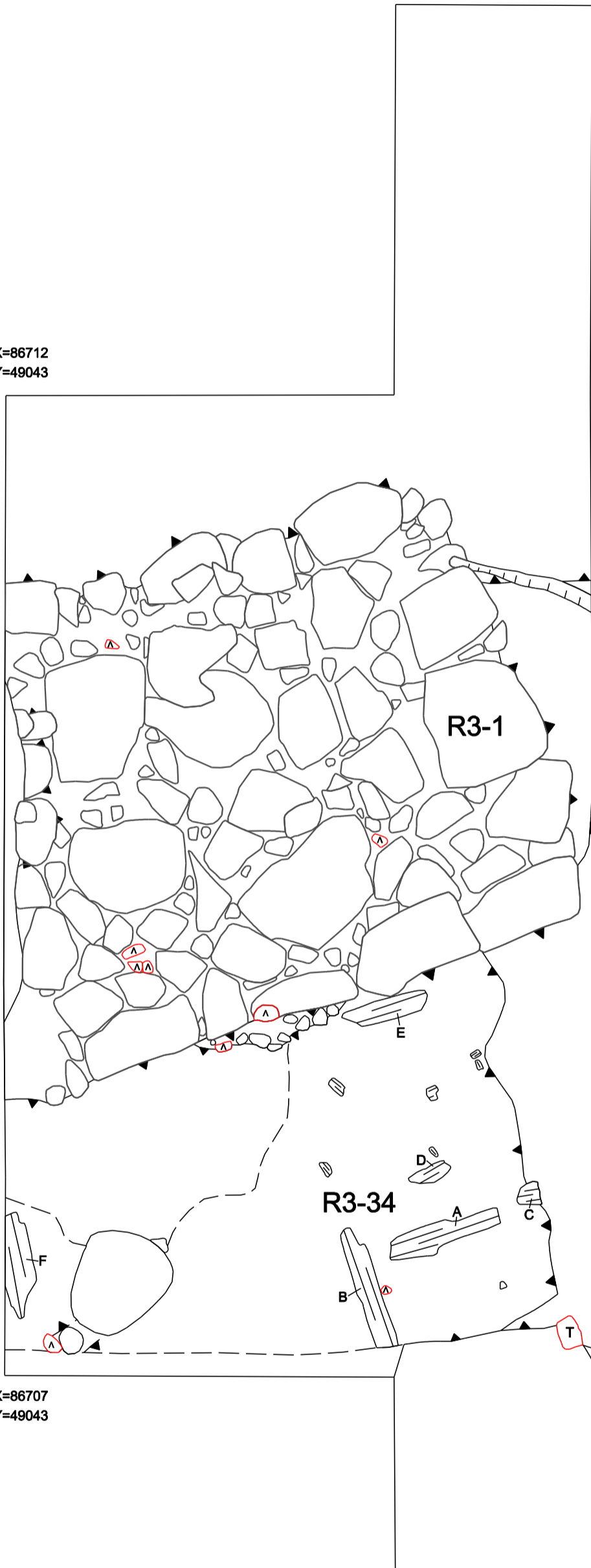
X=86706  
Y=49046

<b>VANTAA</b> Mårtensby (Martinkylä) Lillas Andreas Koivisto	<b>Alue 3</b> Rakennekartta 2 R3-1, R3-14, R3-30, Ku3-31 Mk 1:25
MITTAUSDOKUMENTOINTI Riikka Väisänen 2011 Puht.piirt. Riikka Väisänen 2012	Tutkimuslaitos: Vantaan kaupunginmuseo Arkisto: Museoviraston arkisto, Helsinki
<b>Kartta 78</b>	

X=86714  
Y=49045

X=86714  
Y=49046

X=86712  
Y=49043



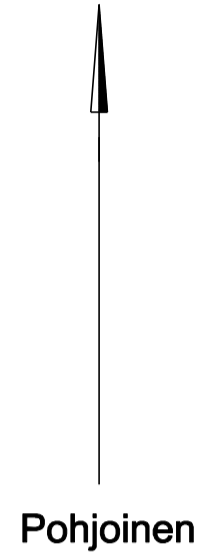
X=86710  
Y=49047

X=86707  
Y=49043





X=86707  
Y=49047

X=86706  
Y=49045

X=86706  
Y=49046



R3-1 Kivirakenne (uuni)  
R3-34 Puurakenne (lattia)

-  Kivi
-  Tiili / hajonnut tiili
-  Puu
-  Korkeusero

1 m



<b>VANTAA</b> Mårtensby (Martinkylä) Lillas Andreas Koivisto	<b>Alue 3</b> Rakennekartta 3 R3-1, R3-34 Mk 1:25
MITTAUSDOKUMENTOINTI Riikka Väisänen 2011 Puht.piirt. Riikka Väisänen 2012	Tutkimuslaitos: Vantaan kaupungin museo Arkisto: Museoviraston arkisto, Helsinki
<b>Kartta 79</b>	



X=86709  
Y=49060

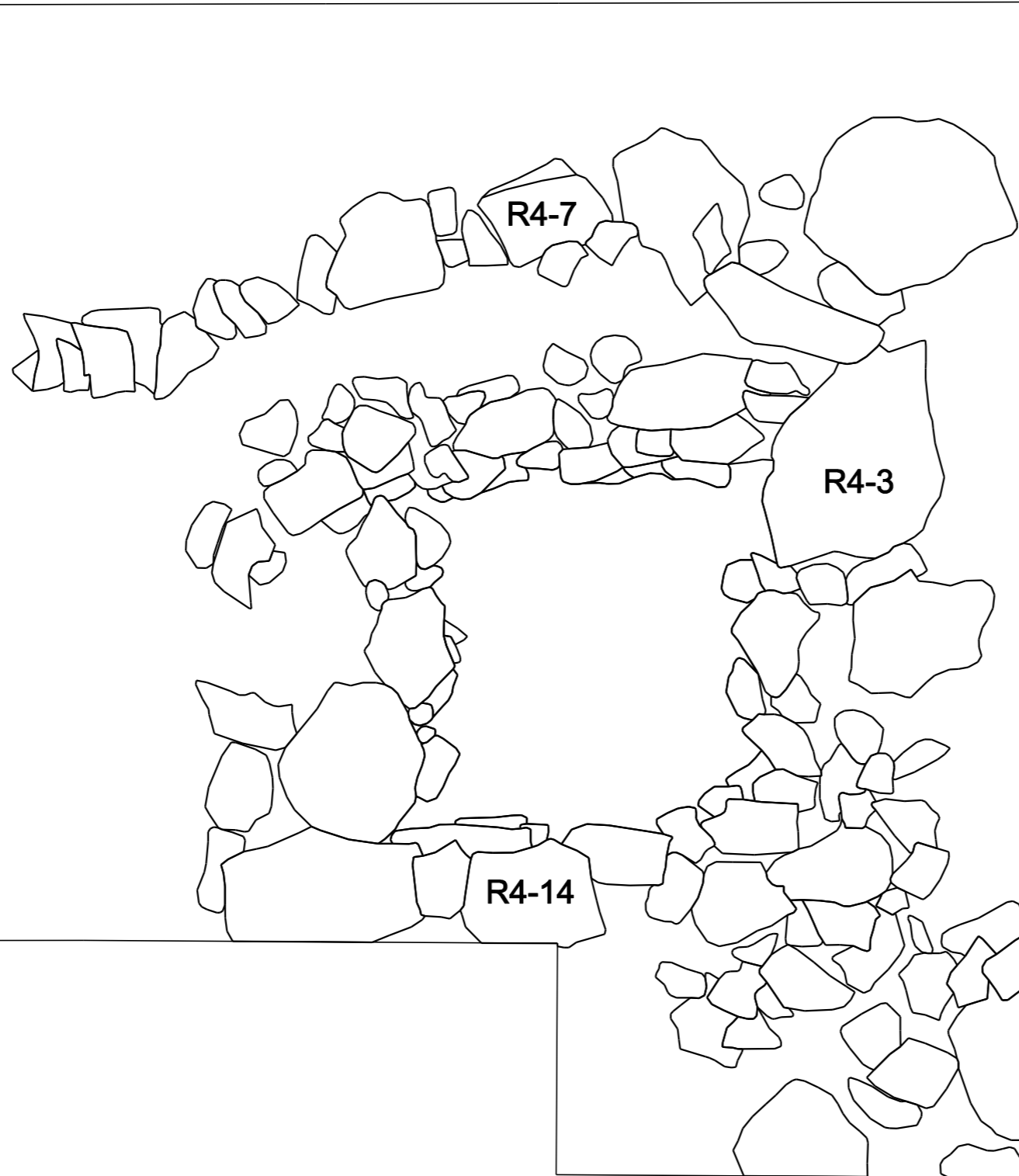
X=86709  
Y=49065

X=86707  
Y=49059

X=86705  
Y=49059


X=86704  
Y=49063

X=86704  
Y=49065


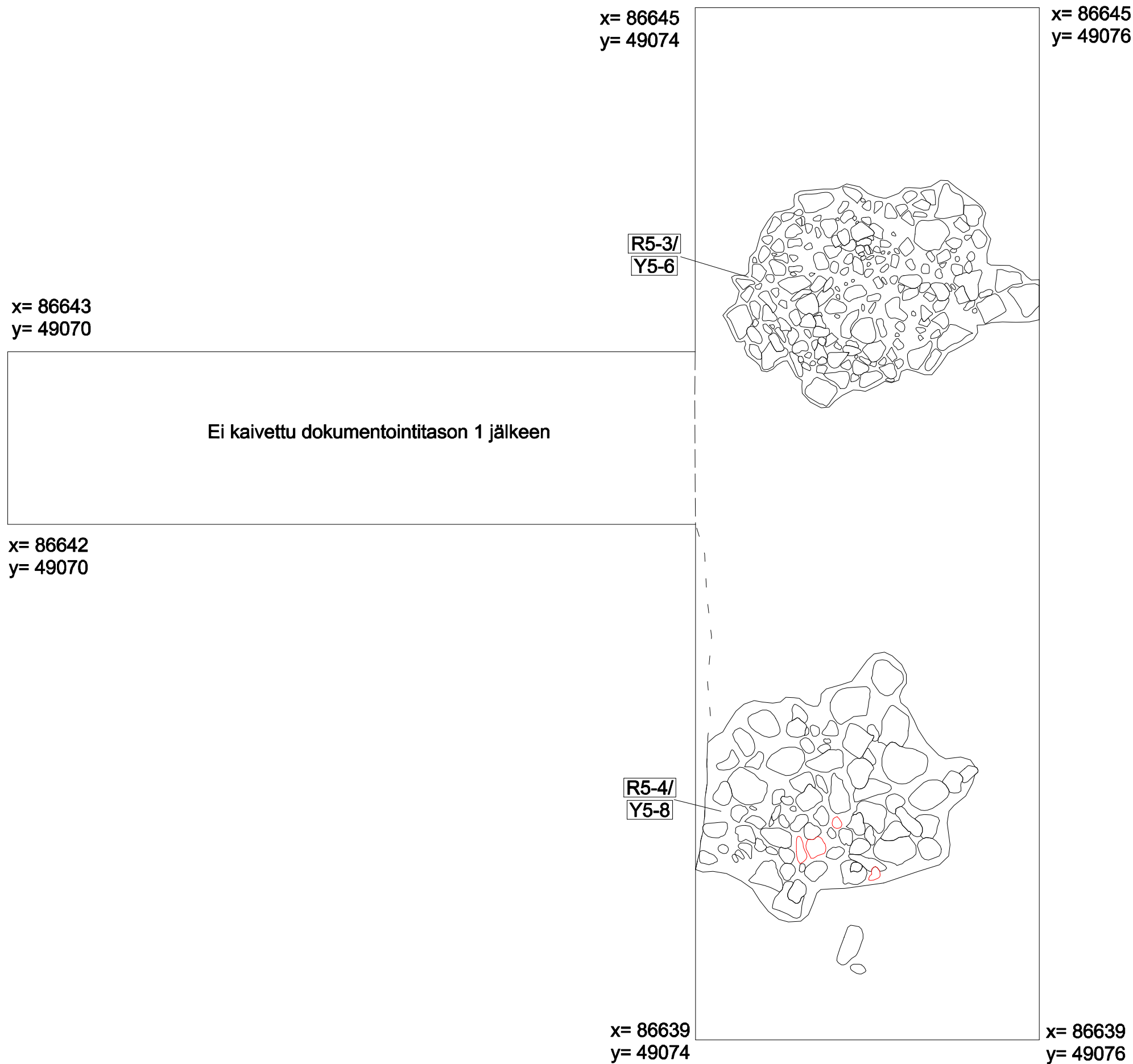


Pohjoinen

R4-3 Kivirakenne  
R4-7 Kivirakenne  
R4-14 Kivirakenne



<b>VANTAA</b> <b>Mårtensby (Martinkylä)</b> <b>Lillas</b> <b>Andreas Koivisto</b>	<b>Alue 4</b> <b>Rakennekartta</b> R4-3, R4-7, R4-14 <b>Mk 1:25</b>
MITTAUSDOKUMENTOINTI  Reija Hankosaari 2011  Puht.piirt. Riikka Väisänen 2012	Tutkimuslaitos: Vantaan kaupunginmuseo Arkisto: Museoviraston arkisto, Helsinki
<b>Kartta 80</b>	



Tilli



Palanut kivi

R5-3 Pienistä, palaneista kivistä ladottu kehämäinen rakenne

R5-4 Palaneista kivistä ladottu rakenne

Y5-6 Tummanruskea hiesunsekainen savi

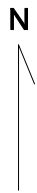
Y5-8 Harmaa-punaruskea likainen savi

Huom! Alueen muita yksiköitä mahdotonta erottaa sääolosuhteiden vuoksi

VANTAA Vantaanlaakso Mårtensby Lillas	ALUE 5 Rakenteet R5-3, R5-4
Andreas Koivisto 2011	MK 1:25
MITTAUSDOKUMENTOINTI	TUTKIMUSLAITOS: VANTAAN KAUPUNGINMUSEO
F. Ehmsten & A. Karimo 2011	ARKISTO: MUSEOVIRASTON ARKISTO, HELSINKI
Puht.piirt. T. Heinonen 2012	<b>Kartta 81</b>

X=86732  
Y=49058

X=86732  
Y=49064



X=86730  
Y=49058

X=86730  
Y=49066



s Savi

Puu

R6-10 Puurakenne (kaivo)

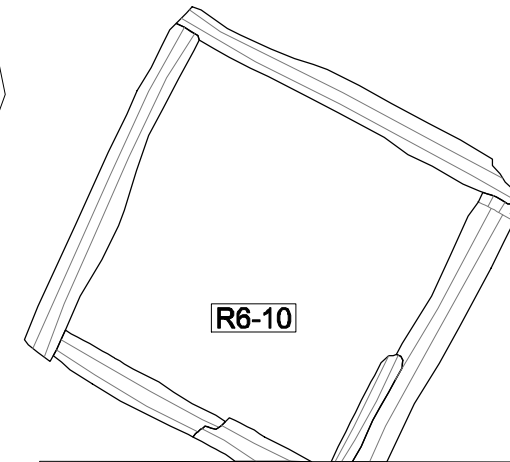
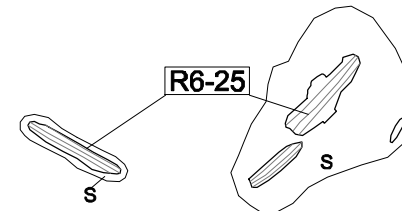
R6-23 Kivirakenne

R6-25 Puurakenne



Jätetty kaivamatta  
puiden vuoksi

Ei kaivettu dok. taso  
3:n jälkeen



Jätetty kaivamatta  
puiden vuoksi

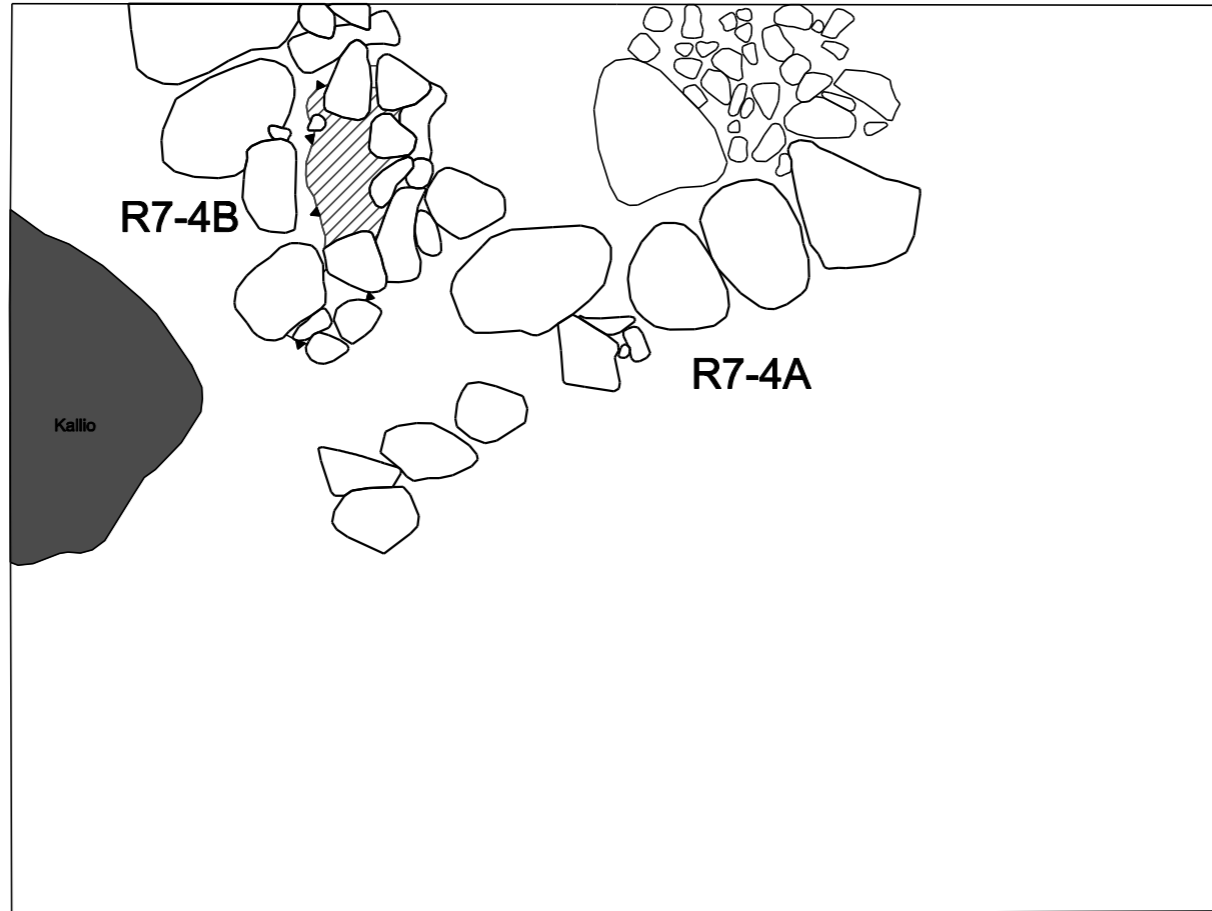
X=86725  
Y=49061

X=86725  
Y=49064

VANTAA Vantaanlaakso Mårtensby Lillas	ALUE 6 Rakenteet R6-10, R6-23, R6-25
Andreas Koivisto 2011	MK 1:30
MITTAUSDOKUMENTOINTI	TUTKIMUSLAITOS: VANTAAN KAUPUNGINMUSEO
T. Heino 2011	ARKISTO: MUSEOVIRASTON ARKISTO, HELSINKI
Puht.pilr. T. Heino 2012	<b>Kartta 82</b>

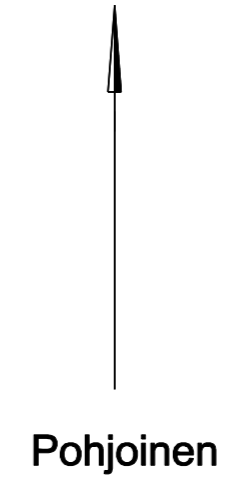
X=86715  
Y=49039

X=86715  
Y=49043



X=86712  
Y=49039

X=86712  
Y=49043



-  Kivi
-  Laasti
-  Kallio
-  Korkeusero

1 m

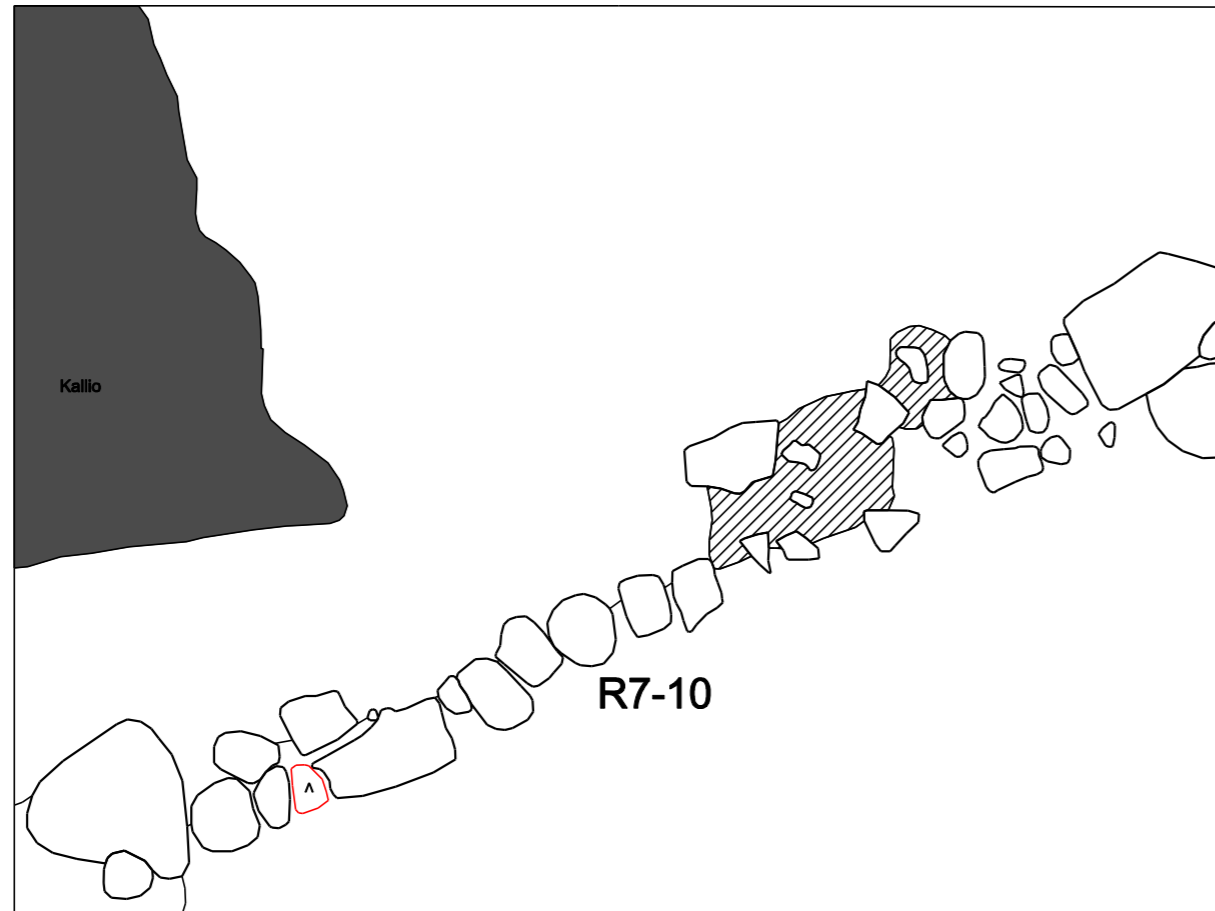


R7-4A Kivirakenne (seinän perustus)  
R7-4B Kivirakenne (väliseinän perustus)

<b>VANTAA</b> Mårtensby (Martinkylä) Lillas Andreas Koivisto	<b>Alue 7</b> Rakennekartta 1 R7-4A, R7-4B Mk 1:25
MITTAUSDOKUMENTOINTI Riikka Väisänen 2011 Puht.piirt. Riikka Väisänen 2012	Tutkimuslaitos: Vantaan kaupunginmuseo Arkisto: Museoviraston arkisto, Helsinki
<b>Kartta 83</b>	

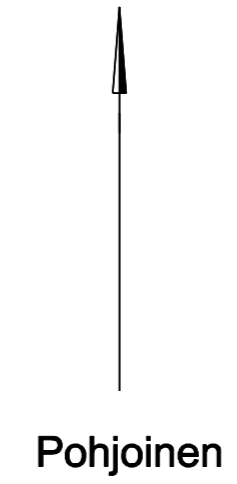
X=86715  
Y=49039

X=86715  
Y=49043



X=86712  
Y=49039

X=86712  
Y=49043



-  Kivi
-  Tili / hajonnut tiili
-  Savi
-  Kallio

1 m



R7-10 Kivirakenne (seinän perustus)

<b>VANTAA</b> Mårtensby (Martinkylä) Lillas Andreas Koivisto	<b>Alue 7</b> Rakennekartta 2 R7-10 Mk 1:25
MITTAUSDOKUMENTOINTI Riikka Väisänen 2011 Puht.piirt. Riikka Väisänen 2012	Tutkimuslaitos: Vantaan kaupunginmuseo Arkisto: Museoviraston arkisto, Helsinki
<b>Kartta 84</b>	