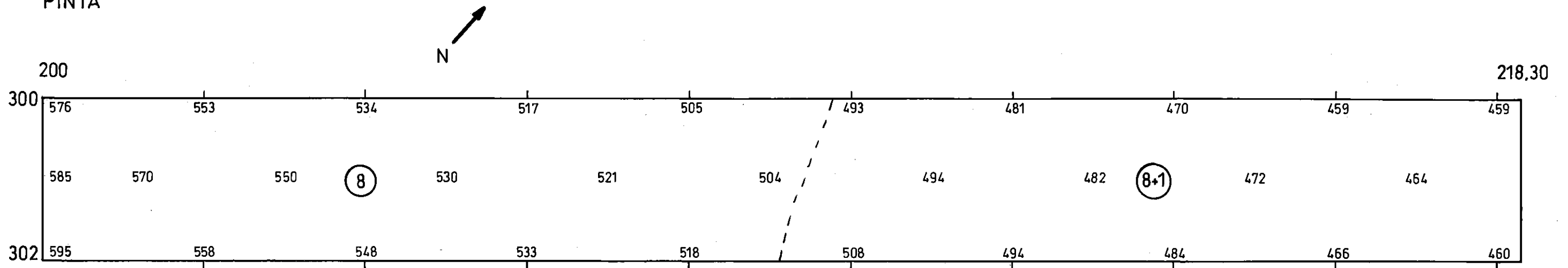
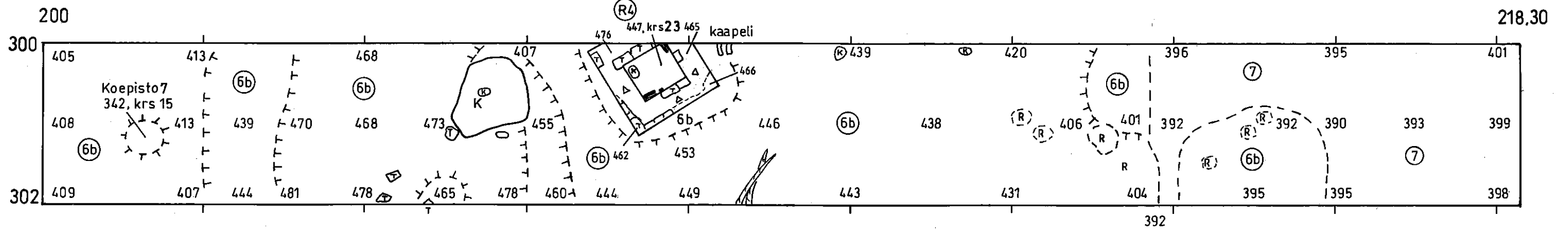


KOEOJA 2

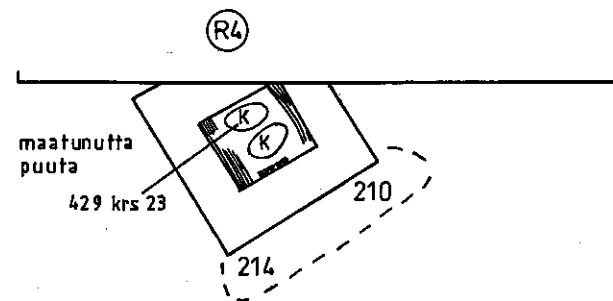
PINTA



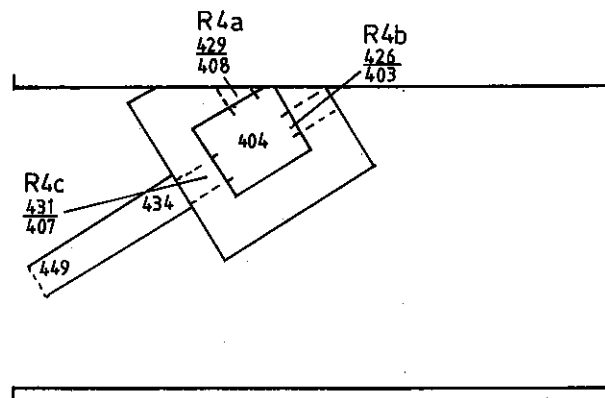
POHJA



välitaso R4



pohja R4



0 2 m

KOTKA Satamakadun ja Ruukinkadun kulmaus Tontit 1-7-5 ja 1-7-7 M. Kykyri 2011 Mittausdokumentointi L.Simponen & M. Kykyri 2011 Puhtaaksi piirtäjä Lajja Simponen 2011	Koeoja 2, pinta, pohja, välitaso R4 ja pohja R4 X=200-218,30 Y=300-302 Mk 1:50
	KyM arkisto, Kotka Kartta 13