

ESPOO, SUOMENOJA, FINNON KYLÄTONTTI



KAIVAUS 11.9. - 13.10.2006



Georg Haggrén, Ulrika Rosendahl,
Maija Holappa, Tarja Knuutinen,
Olli Kunnas, Anna-Maria Salonen & Riikka Tevali

ARKISTO- JA REKISTERITIEDOT

Tutkimuskohde:	Espoo, Suomenoja, Finnon kylätontti
Kortteli:	31017, 3018
Tutkimuksen laatu:	Arkeologinen kaivaus
Kohteen ajoitus:	Keskiaika, uusi aika (noin 1000/1300-1900)
Peruskartta:	2032 12 Espoo
Yhtenäiskoordinaatit	p 6674 127 – 6674 269, i 3372 998 – 3373 180, z 4 – 14
Maanomistajat:	Bauhaus & Co
Osoite:	Valimotie 19 01510 Vantaa
Tutkimuslaitos:	Museovirasto, Rakennushistorian osasto
Kenttäyönjohtaja:	FT Georg Haggren
Apulaistutkija:	Maija Holappa
Tutkimusapulaiset:	Tarja Knuutinen, Olli Kunnas, Anna-Maria Salonen ja Riikka Tevali
Kenttäyöaika:	11.9 – 12.10.2006
Tutkimuskustannukset:	70 000 €
Esinelöydöt:	KM 2006088: 1–265
Mustavalkonegatiivit:	125692: 1–65
Diapositiivit:	125693: 1–122
Digikuvat:	1–257
Aikaisemmat tutkimukset:	Teija Nurminen 2000 (EKM) Päivi Hakanpää 2005 (MV/RHOA)
Alkuperäisen kaivauskertomuksen säilytyspaikka:	Museovirasto, Rakennushistorian osaston arkisto (MV/RHOA), Kulttuuritalo, Helsinki
Kaivauskertomuksen kopiot:	Espoon kaupunginmuseo
Sivumäärä:	33

ESPOO, SUOMENOJA, FINNON KYLÄTONTTI

Finno eli Finnevik on ollut keskiaikainen emäkylä, jakokunnan ja verokunnan keskus. Siinä oli 1500-luvun puolivälissä neljä taloa. Kylästä muodostettiin kartanomainen ratsutila 1600-luvun lopulla. Pääosa vanhasta tonttimaasta on tuhoutunut 1980-1990-luvuilla, kun paikalle on rakennettu suuri varastohalli. Alueella tehtiin kaivauksia suurmyymälöiden rakentamisen vuoksi. Vain kapea kaistale tonttimaan pohjoisosaa, mm. yksi riieksi tulkitun rakennuksen perustus ja tieraunioita oli säilynyt.

Kylätontin laidalta löytyi hautausmaa, josta dokumentoitiin yhteensä 43 hautaa. Niistä 35 saatiin kaivettua kokonaan tai ainakin pääosin. Muutamaa poikkeusta lukuun ottamatta haudat olivat kristillisen perinteen mukaisesti itä-länsi- tai lounas-kollissuuntaisia. Osassa hautoja oli puurakenteiden, mahdollisesti ruuhiarkkujen jäänteitä. Kahdessa haudassa oli vähäisiä luuframenteja, jotka voitiin tunnistaa ihmisjäänteiksi. Monien hautojen pinta-kerroksissa oli eläinten luita, jotka liittyvät todennäköisesti hautausrituaaliin tai eläinuhreihin. Hautaukset olivat esineettömiä lukuun ottamatta muutamista haudoista löytyneitä rautakuonakimpaleita. Kohde on tulkittu Espoon kirkon perustamista edeltävälle ajalle ajoittuvaksi kylähautausmaaksi, jossa on sekä pakanallisia että kristillisiä piirteitä. Hautausmaan vierestä paljastui sitä vanhempi muinaispelto.

SISÄLLYS

1. Johdanto	6
2. Finnon kylä	7
3. Ympäristön kuvaus	9
4. Tutkimusmenetelmät	10
5. Alue 1 – Kylätontin luoteiskulma ja riihen perustus	13
6. Alue 2 – Ruotsinajan lopun löytöjä ja keskiaikainen hautausmaa	17
7. Alue 3 – Tieraunio	26
8. Muut kaivausalueet	27
9. Peruna- tai juureskellari	28
10. Löydöt	29
11. Yhteenveto	31

Liite 1	Mustavalkonegatiiviluettelo
Liite 2	Dialuettelo
Liite 3	Digikuvaluettelo
Liite 4	Digikuvataulut
Liite 5	Yksikköluettelo
Liite 6	Hautaluettelo
Liite 7	Löytöluettelo
Liite 8	Osteologinen raportti
Liite 9	Makrofossiiliraportti
Liite 10	Karttaluettelo
Kartat	1-23

1 JOHDANTO

Espoo on kaupunki, jossa rakennustoiminta on suomalaisittain poikkeuksellisen intensiivistä. Kaupungin alueella olevat muinaisjäännökset ovat monesti ehtineet tuhoutua ennen kuin niistä on edes tiedetty ja säilyneetkin ovat usein vaarassa jäädä rakentamisen alle; erityisesti tämä koskee muinaisjäännöksiä, joita ei ennestään tunneta. Tämän vuoksi Espoon kaupunginmuseo aloitti 1990-luvun lopussa keskiaikaisten kylätonttien systemaattisen inventoinnin (Lindholm 2002). Työ valmistui vuonna 2000 (Nurminen 2000), minkä jälkeen kylätonttien suojeleminen on voitu järjestelmällisesti huomioida niin kaupunkisuunnittelussa kuin eri rakennushankkeissa.

Museoviraston rakennushistorian osaston toimesta tehtiin uusi tarkentava ja täydentävä inventointi Espoon eteläosien yleiskaavan valmistelun yhteydessä vuonna 2005 (Hakanpää 2005). Kahden edellä mainitun inventoinnin perusteella Espoon keskiaikaisilla kylätonteilla on viime vuosina tehty useita arkeologisia kaivauksia ja muita tutkimuksia. Molemmista inventoinneista todettiin, että Finnon tonttimaan on pääosin tuhoutunut, mutta sen länsi- ja pohjoislaidoilla saattaa yhä sijaita keskiaikaiseen asutukseen liittyviä muinaisjäännöksiä. Kylätontin alueelle ollaan vuonna 2007 rakentamassa Bauhaus-tavarataloa ja Plantagen-puutarhamyymälää, minkä vuoksi paikalla tehtiin muinaismuistolain (295/1963) 15 §:n perusteella arkeologinen kaivaus syksyllä 2006.

Espoon Finnon kylä on sijainnut Suomenojan (Finnonjoki) länsipuolella. Kylästä muodostettiin 1600-luvulla kartano. Perinteinen maalaismaisema säilyi paikalla 1970-luvulle asti, vaikka kartanon pohjoispuolella kulkenut maantie oli jo 1960-luvulla uudistettu Länsiväyläksi nimetyksi moottoritieksi. Laajenevalle pääkaupunkiseudulle ominainen intensiivinen rakennustoiminta on 1970-luvulta alkaen muuttanut alueen maisemaa dramaattisesti. Finnon kartanon viimeisetkin rakennukset purettiin 2000-luvun alussa. Kartanon vanhaa paikkaa hallitsi vuonna 2006 Atoy oy:n suuri varasto- ja myyntihalli, jonka ympärillä oli metsikköä ja puutarhapalstoja sekä katu- ja piha-alueita.

Finnon keskiaikaisen kylän ja myöhemmän kartanon paikalle valmistuu vuosina 2007-2008 kaksi suurta myymälää. Niiden rakentamisen myötä alueen viimeisetkin vanhat kulttuurikerrokset tulevat tuhoutumaan. Tieto paikalla olevasta muinaisjäännosalueesta selvisi rakennuttajille vasta kesällä 2006. Kiireisen aikataulun vuoksi ei ollut enää aikaa erillisiin koekaivauksiin. Ratkaisuksi valittiin koekaivaukset, jotka tarvittaessa laajennettaisiin välittömästi varsinaisiksi kaivauksiksi.

Koekaivaukset aloitettiin 11.9.2007 (tutkimusalue p 6674 127 – 6674 269, i 3372 998 – 3373 180, z 4 – 14 m). Jo kahden kenttätöypäivän jälkeen paikalta oli löytynyt rakenteita, joiden perusteellinen tutkiminen katsottiin tarpeelliseksi. Pian selvisi, että muinaisjäännosalue ei ulotu rakennettavan liikekorttelin länsiosaan eli Plantagenin rakennuspaikalle. Sen sijaan itäpuoliskossa Bauhaus & Co:n alueella oli Atoy Oy:n varastohallin ja Länsiväylän välissä vyöhyke, jossa kaivaukset olivat välttämättömät. Syyskuun lopulla alueelta paljastui yllättäen varhainen hautausmaa-alue, jonka vaatimien tutkimusten vuoksi kaivauksille sovittiin viikon jatko aika. Kenttätöitä paikalla päättyivät 13.10.2007.

Kaivausten tavoitteena oli dokumentoida ja tutkia kylätontin alueella säilyneet rakenteet ja kulttuurikerrokset. Keskeisin tonttialue oli tuhoutunut 1980-1990-luvuilla, jolloin paikalle rakennettiin Atoy Oy:n suuri halli laajennuksineen. Tutkimukset painotettiin alustavasti kahteen paikkaan eli Atoy Oy:n tontin länsirajalle, jossa erottui yhä Finnon kartanon ulkorakennusten jäänteitä, ja Atoy:n tontin ja Länsiväylän väliselle alueelle. Ensin mainitulta alueelta ei löytynyt muinaisjäännöksiä. Sen sijaan heti Atoy Oy:n tontin pohjoispuolelta paljastui kapealta kaistaleelta rakennusjäänteitä, tieraunioita ja kaivausten edetessä myös hautausmaa ja muinaispelto.

Tutkimuksista vastasi Museoviraston rakennushistorian osasto. Kenttätöitä Finnon kylätontilla johti FT Georg Haggrén. Kenttätöiden suunnittelu tehtiin yhteistyössä Espoon kaupunginmuseon arkeologien Tryggve Gestrinin ja Ulrika Rosendahlin kanssa. Heistä Rosendal osallistui myös kaivausten käytännön johtamiseen. Mittausdokumentoinnista vastasi HuK Maija Holappa apunaan Olli Kunnas. Mittaukset suoritettiin takymetrillä Espoon kaupungin pohjakartta-aineista ja kiintopisteitä hyväksikäyttäen. Mittauksissa käytettiin peruskoordinaatistoa (KKJ),

joka käännettiin Helmert-muunnoksella Espoon kaupungin VVJ-koordinaatistossa olevaan kartta-aineistoon. Käytetty korkeusjärjestelmä on N60. Alueelta 1a löytyneen rakennuksen perustuksen dokumentoinnista vastasi Riikka Tevali, alueen 2 hautojen dokumentoinnista Tarja Knuutinen ja alueen 2 muusta dokumentoinnista Olli Kunnas. Löytöjen talteenotosta huolehti Anna-Maria Salonen. Hautojen luulöytöjen osteologisen kenttädokumentoinnin teki Hanna Kivikero. Kaivajina olivat arkeologian opiskelijat Tuuli Heinonen, Ville Rohiola, Tarja Sundell, Elina Terävä ja Sarita Vornanen.

Tutkimusten raportointi tehtiin helmi – huhtikuussa 2007. Maija Holappa vastasi mittausdokumentoinnin visualisoinnista yhdessä Olli Kunnaksen kanssa. Anna-Maria Salonen vastasi löytöjen dokumentoinnista ja luetteloinnista. Riikka Tevali vastasi erityisesti alueen 1 ja Tarja Knuutinen alueen 2d hautojen osalta raportoinnista ja kuvien luetteloinnista.

Hanna Kivikero analysoi hautausmaa-alueelta talletetun luuaineiston laatien sitä erillisen raportin (Liite 8). Mia Lempiäinen tulee analysoimaan kaivauksilla talletetut makrofossiilinäytteet keväällä 2007. Radiohiiliajoitukset valmistuvat vasta syksyllä 2007.

2 FINNON KYLÄ

Finno on ollut pienehkö keskiaikainen kylä, jonka maat sijaitsivat Finnonjoen alajuoksun länsirannalla. Finno, jota 1500-luvulla kutsuttiin myös Finnevikiksi, oli yhdessä Mårtensbyn kanssa Finnevikin bolin eli verokunnan keskuskylä. Finnevikin verokuntaan kuuluvat kylät (Bolarskog, Distby, Frisans, Kaitans, Kvisbacka, Mattby, Mårtensby, Moisë, Ramsö, Svinö, Stensvik, Söderskog, Sökö) ryhmittäytyivät Espoon lounaisosan rannikolle ja saaristoon. (Kepsu 1999, 30; Lindholm 1999)

Finnevikin bolin alueelle on Espoon Hannusjärvestä tehdyn tuoreen siitepölytutkimuksen perusteella vakiintunut peltoviljely noin vuoden 1000 AD tienoilla (Alenius 2006). Samalla on alkanut intensiivinen pysyvään asutukseen viittaava maankäyttö, jonka myötä mm. koko maisema on avartunut. Finnevikiin laskevien pienten jokien ja purojen alajuoksulle – luultavasti ensinnä Mårtensbyhyn ja Finnoon – on tämän perusteella syntynyt vakinainen asutus noin 1000-luvulla. Alkujaan verokunnan asutus on ollut suomalaista, mutta keskiajan kuluessa alueelle asettui myös ruotsalaisia uudisasukkaita ja vähitellen asutus ruotsalaistui. Muistoksi vanhasta suomalaisasutuksesta jäi vanhaa suomalaista nimitystä sekä merenlahden ja verokunnan nimi Finnevik. Varhaisin säilynyt historiallinen maininta Espoosta on vasta vuodelta 1431 eli ajalta noin 400 vuotta sen jälkeen, kun asutus on vakiintunut Finnevikin ympäristöön pitäjän eteläosiin. (Haggrén 2006, Kepsu 1999)

Vanhin maininta Finnosta (Finnevik) on vuodelta 1451 säilyneessä Raaseporin läänin veroluettelossa, jossa on lueteltu linnaläänin verokunnat. (FMU 2098). Finno kuului uuden ajan alussa samaan jakokuntaan Mårtensbyn, Kaitansin ja Frisansin kanssa. Finnevikin verokunnan keskuskylät Finno ja Mårtensby ovat alkujaan olleet yhtä kylää, joka on jakautunut kahtia vasta 1500-luvun puolivälissä. Vielä vuoden 1540 maakirjassa Finnon ja Mårtensby luettiin yhdeksi kyläksi, josta tytärkylät Frisans ja Kaitans olivat jo aiemmin irtautuneet. Finnon talot voidaan tunnistaa vuoden 1548 nokkaveroluettelosta, jossa kylää kutsutaan Finnevikiksi. (KA 2948, 3016) Finnon maat erotettiin viimeistään 1600-luvun lopussa ja vuoden 1698 kartassa kylän ja naapurien väliset rajat oli jo käyty. (KA MMH Espoo B7 11/1-2)

Finnossa oli vanhimman eli vuoden 1540 maakirjan mukaan neljä taloa, joiden yhteenlaskettu veroluku oli 1 1/3 veromarkkaa. Jöns Michelssonin talon veroluku oli 1/2 mk, Lars Thomassonin 1/3 veromarkkaa, kun taas Eric Olofssonin ja Michel Mårtenssonin talot olivat molemmat 1/4 mk. (KA 2948) Vuodelta 1548 tiedämme, että Jöns Michelssonin talossa oli viisi. Eric Olofssonin talossa kolme ja sekä Lars Thomasonin että Per Mårtenssonin taloissa kaksi aikuista (KA 3016). Tämän perusteella voidaan arvioida, että kylässä asui keskiajan lopulla yhteensä noin 20 henkeä.

Kylän neljästä talosta kolme joutui jo 1550- ja 1560-luvuilla syystä tai toisesta vaikeuksiin. Vuonna 1552 kylästä maksoi kymmenysveroja vain kaksi varakkainta taloa (KA 3003). Kahdesta muusta Lars Thomassonin tila autioitui noin vuonna 1560 ja Eris Olofssonilta ilmeisesti hänen pojalleen Per Ericssonille siirtynyt talo noin vuotta myöhemmin. (KA 3210 s. 54, 3220 s. 62v) Kymmenysluetteloiden kylvötietoja seuraamalla nähdään, että myös Per Mårtenssonin talo oli suurissa vaikeuksissa. Päätelmää vahvistaa se, ettei talossa ollut vuonna 1571 lainkaan verotettavaa karjaa. (esim. KA 3221 s. 2, Soikkeli 1912.) Autiot tilat päättyivät naapurikylä Mårtensbyn asukkaiden viljelykseen 1500-luvun lopulla (Ramsay 1936 (1984), 263).

Finnon varakkain talo pysyi saman suvun hallussa pitkälle 1600-lukua. Tilaa isännöi 1570-luvun alusta vuoteen 1616 Märten Michelsson ja hänen jälkeensä Hans Mårtensson. Vuonna 1631 Hans Mårtenssonin isännöimästä talosta tuli ratsutila. Tilaa isännöi 1640-luvun lopulle edellisen isännän poika Märten Hansson ja tämän jälkeen hänen veljensä Johan Hansson, jonka aikana talo alkoi 1660-luvulla taantua. Köyhtynyt tila siirtyi vuonna 1671 inspehtori Petter Stolpelle, joka myi sen vuonna 1677 edelleen lääninsihteeriksi Johan Malleniukselle. Tämä jätti tilan lampuodin hoitoon. Finnon ratsutilasta tuli ruotujakolaitoksen toteuttamisen myötä vuonna 1682 vakinainen rustholli, johon liitettiin myös kylän toinen talo, joka oli säilynyt tähän asti vaikkakin köyhtyneenä. (Ramsay 1936 (1984), 263-268.) Talonpoikaistalosta oli tullut säätyläisten omistama rustholli.

Lääninsihteeriksi Malleniuksen leski Maria Godhe ja hänen uusi puolisonsa vääpeli Fredrik Krankenhagen ottivat Finnon lampuodilta omaan viljelykseen ja muuttivat asumaan tilalle. Finno alkoi vähitellen muuttua Espoolle tyypilliseksi pieneksi kartanoksi. Värikki Krankenhagenin kuoltua vuonna 1700 Finnon rustholli siirtyi lääninsihteeriksi Malleniuksen jälkeläisten haltuun. (Ramsay 1936 (1984), 269-270.) Finno pysyi heidän hallussaan vuoteen 1766, jonka jälkeen sen omistajat vaihtuivat useaan otteeseen. Omistajasukuja olivat tuolloin Ithimaeus, Cajander, Ullner, von Törne, Crusell ja Alftan. Vuonna 1794 kartano siirtyi kornetti Anders Niklas Söderstedtille, jonka suvun hallussa se pysyi 1850-luvun loppuun asti. Tämän jälkeen Finno vaihtoi taas nopeasti omistajia ollen lyhyen aikaa Hellman-, Forssell-, Hindsberg-, Bergbom-, Wegelius-, Scheele- ja Eklund-sukujen hallussa. Vuonna 1919 kartano siirtyi Privatbankenille ja edelleen vuonna 1921 Karl Walter Perklénille. (Jutikkala & Nikander 1939, 363.)

Finnon omistajina olivat 1920-luvun alusta Karl Walter Perklén ja hänen puolisonsa. Pitkään omistajalta toiselle siirtynyt kartano sai nyt pysyvät omistajat. Kartanon päärakennuksena oli 1700-luvun lopussa valmistunut, mutta moneen kertaan korjattu kaksikerroksinen rakennus, jonka molemmissa kerroksissa oli kuusi huonetta. Päärakennuksen pohjoispuolella oli kaksi siipirakennusta, jotka olivat perimätiedon mukaan vanhempia kuin itse päärakennus. Toisen siipirakennuksen alla on ollut harmaakiviholvattu kellari. Päärakennuksen eteläpuolelle oli 1890-luvulla rakennettu iso kivinavetta, jossa oli tila 60 lehmälle ja kuudelle hevoselle. Pihapiiriin länsiosassa olivat iso suola-aitta ja sauna sekä edelleen niiden länsipuolella ylempänä rinteessä talli, kanala, yksi asuinrakennus ja kaksi ulkorakennusta. Kartanokeskus pysyi 1900-luvun puoliväliin asti vanhalla kylätontilla. Kartano oli 1900-luvun alkupuolella tunnettu sitä ympäröineestä laajasta puu- ja hedelmätarhasta. (Jutikkala & Nikander 1939, 363.) Vuonna 1952 valmistui uusi tiilinen päärakennus noin 200 m vanhalta paikalta länteen. Rakennus oli kaksikerroksinen ja siinä oli yhteensä 13 huonetta. (Suuri maatilakirja III, 257)

Vanha päärakennus piharakennuksineen oli käytössä 1970-luvun alkuun, jolloin se siirtyi autotarvikeliike Atoy oy:n haltuun. Noin vuonna 1980 Atoy oy:lle rakennettiin uusi varastohalli, ja tällöin kartanon vanha rakennuskanta purettiin. Hallia laajennettiin 1990-luvun puolivälissä länteen ja pohjoiseen. Kartanon vanhan päärakennuksen ja siipirakennusten sekä useiden muiden rakennusten paikka jäi hallin ja sen laajennusten alle. Rakennushanketta oli 1990-luvulla tarkoitus laajentaa tontin länsiosaan, jonne louhittiin suuri perustuskuoppa ja jonka pintamaat kasattiin tontin pohjoisreunaan. (toimitusjohtaja Jyrki Mäen suullinen tiedonanto.) Tämä laajennushanke jäi toteutumatta, mutta Atoy Oy:n tontilla säilyneet vanhan kylätontin jäänteet ehtivät tuhoutua. Myös kartanon uusi päärakennus jäi 1980-1990-luvulla autioksi ja se purettiin 2000-luvun alussa. Syksyllä 2006 paikalla ei ollut kuin suuri kuoppa, josta rakennuksen perustuksetkin oli kaivettu pois.

3 YMPÄRISTÖN KUVAUS

Finnon kylän ja myöhemmän kartanon tonttimaan on sijainnut Finnonjoen alajuoksun länsipuolella Finnonmäen koillispuolella kallioiden suojaamalla kaakkoa kohti viettäneellä loivalla rinteellä. Tämä terassimainen rinne on 1900-luvulla ollut noin korkeudella 6-9 m mpy. Raskaan maankäytön vuoksi paikan alkuperäinen topografia oli tuhoutunut 1900-luvun lopulla. Samalla tonttimaan yksityiskohdat katosivat.

Entisen Finnon kylän tonttimaan eteläosan halkaisee Rusthollarinkatu. Keskellä Finnon entistä kylätonttia sijaitsi syksyllä 2006 Atoy Oy:n suuri varastohalli ja sen ympärillä laaja pysäköinti- ja lastausalue. Hallin itäpuolella, Finnon kylän entisen pellon ja myöhemmän kartanon hedelmätarhan paikalla oli puutarhapalsta-alue. Atoy Oy:n tontin pohjoispuolella oli pieni kaistale kylän tonttimaata ja edelleen kylän entistä peltoa. Peltoalue muodosti noin 50 m leveän kaistaleen, joka rajoittui pohjoisessa Länsiväylään. Pellon multakerros oli kuorittu, kun kartanon myytiin Espoon kaupungille, joten alueen maanpinta oli noin 20-30 cm alkupe- räistä matalammalla. Syksyllä 2006 entisen pellon aluetta peitti nuori sekametsä.

Atoy Oy:n tontin länsiosassa oli 1990-luvulla aloitettu uudisrakennuksen perustustyöt, jotka olivat jääneet kesken. Paikalla oli laaja kallioon louhittu vedellä täytynyt kuoppa, jonka pohjoispuolelle oli läjitetty räjäytettyä kiviainesta sekä tontilta kuorittuja pintamaita. Aivan Atoy Oy:n tontin länsilaidalla oli jäljellä Finnonmäen ylärintettä, jossa näkyi vielä kartanon ulkorakennusten jäänteitä. Atoy Oy:n tontin rajoja ympäröi korkea panssariverkkoaita.

Vaikka Finnon kylän keskusalue oli raskaan rakennustoiminnan vuoksi muuttunut dramaattisesti, voidaan kylätontin aluetta ja sen ympäristöä yhä tarkastella historiallisen kartta-aineiston avulla. Finnon ja Mär- tensbyn vanhin kartta on vuodelta 1698, jolloin maanmittari Samuel Broterus mittasi kylien niityt ja pellot. (KA: MMH Espoo B7 11/1-2) Finnon tontti, pellot ja niityt sijaitsivat entisen Finnon-Märtensbyn jakokunnan itäosassa Finnonjokilaakson länsipuolisilla rinteillä. Tonttimaan, jolla oli tuolloin alkuperäisten neljän sijaan enää yksi talo, sijoittui kaksivuoroviljelylle ominaisten kahden suuren peltoaitauksen väliin. Idässä Finnonjoen varrella oli Södra Hemäkern. Tonttimaan pohjoispuolella oli puolestaan Norr Hemäkern ja sen länsipuolella omassa aitauksessaan pieni Riekyan-niminen pelto. Tontilta oli 1600-luvun lopulla noin 300-400 m jokisuuhun ja Finnonlahdelle. Nyttemmin meri on matalan lahden liettymisen ja maannousemisen vuoksi paljon kauempana kuin 1600-luvulla eli noin 800 m päässä. Muutama sata metriä Finnon kylän keskusalueen pohjoispuolella näkyy vuoden 1698 kartassa erillisiä peltoalueita (mm. Löfvisåker), jotka saattavat olla jääneet paikalla olleesta autioituneesta asutuksesta. (Kuva 1.)

Finnon rustholli on merkitty Espoon pitäjänkarttaan vuodelta 1750. Samalla tonttimaalla, aivan rusthol- lin länsipuolella oli tuolloin rakuunatorppa (RA: Kartor och ritningar: Finland, socknar och städer: Charta över Esbo socken, 1750. Lantmät. lev. 1850, nr. 71). Maanmittari J.P.Westermark on ilmeisesti laatinut Finnosta kartan vuonna 1766¹, mutta sitä ei ole säilynyt Maanmittauslaitoksen arkistoissa. Ku-



Finnon kylätontti vuoden 1698 kartassa.

¹ EKM: Kartta-arkisto: Geografisk Beskrifning öfwer Esbo socken ... 1842 (IX:1 selitys).

ninkaankartastossa 1700-luvun lopulta ei Finnon kohdalla näy mainittavia muutoksia verrattuna aiempiin karttoihin. (Alanen & Kepsu 1989; KRA: Hydrografiska kartor D1 XV.19). Senaatin kartaston Finnoa kuvaavalla lehdellä, joka on laadittu vuonna 1872, kartanolle on merkitty pääpiirteissään samanlainen rakennuskanta kuin maanmittari Håkan Wikbergin laatimassa vuoden 1920 kartassa. Privatbanken, jonka haltuun Finno oli siirtynyt, tarvitsi teetätti Wikbergillä uuden kartan tilasta, jonka tuorein säilynyt tiluskartta oli yli 200 vuoden takaa. Kartoituksen yhteydessä todettiin nimittäin erikseen, ettei tilan maista tunnettu vuoden 1698 karttaa tuoreempaa mittausta (KA: MMH Espoo B7 11/4-5). (Kuva 2.)

Vuoden 1920 karttaan on merkitty kaikki Finnon rakennukset. Tonttimaan pohjoisosassa olivat jo edellä mainitut kaksi sivurakennusta ja niiden eteläpuolella päärakennus. Nämä puutarhan ympäröivät rakennukset olivat 1700-luvun lopulta. (Nikander 1985, 351-353) Tontin pohjoislaitea rajasi maantie, jonka pohjoispuolelle on karttaan merkitty vielä yksi rakennus. Sama rakennus oli jo 1870-luvun Senaatinkartassa. Syksyn 2006 havaintojen perusteella kyse on perunakellarista, johon on mahdollisesti liittynyt maanpäällisiä rakenteita. Tontin etelälaidalla, sen itäosassa oli iso navetta. Talouspiha rakennuksineen kattoi puolestaan tontin länsiosan. Pitäjänkartoissa vuosilta 1930 ja 1954 näkyy käytännöllisesti katsoen sama rakennuskanta ja tonttimaan rakenne kuin vuoden 1920 kartassa (EKM: Pitäjänkartta VI:9). Vuoden 1954 kartan tiedot olivat jo osittain vanhentuneita, sillä kaksi vuotta aiemmin valmistunut Finnon uusi päärakennus puuttuu kartalta. Pitäjänkartan korkeuskäyrien avulla saadaan hahmotettua kylätonttialueen alkuperäinen topografia. (Kuva 3.)



Kuva 2: Finnon kylätontti vuoden 1920 kartalla.

Finno säilyi maalaismaisemana 1950-luvulle asti, vaikka Helsingistä länteen vievä Jorvaksentie linjattiin kartanon tonttimaan pohjoispuolelta. Tie oli tuolloin vielä pieni verrattuna paikalle 1960-luvulla rakennettuun Länsiväylään. Suuri muutos oli kartanon päärakennuksen paikan siirtäminen noin 200 m länteen 1950-luvun alussa. Vaikka kartanon toiminnan painopiste siirtyi, pysyivät vanha päärakennus ja sitä ympäröivä talouspiha käytössä aina 1970-luvun alkuun. Alueen rakennetun ympäristön muutokset 1970- ja 1980-lukujen vaihteessa ja sen jälkeen ovat sen sijaan olleet nopeita ja dramaattisia: vanhasta kulttuurimaisemasta ei syksyllä 2006 ollut paljoa havaittavissa.

4 TUTKIMUSMENETELMÄT

Tutkimukset aloitettiin kartta- ja arkistoselvityksellä, jonka tuloksena vahvistui vuosien 2000 ja 2005 inventointien tulos, jonka mukaan suurin osa Finnon kylätontista on tuhoutunut 1900-luvun lopulla. Kenttätöiden tavoitteena oli selvittää onko edes kylätontin laidoilla jäänteitä keskiaikaisesta kylästä tai 1700-luvun kartanosta.



Kuva 3: Finnon kylätontti vuoden 1934 kartassa.

Finnon kylän jäänteitä saattoi inventointien ja esitutkimusten perusteella olla jäljellä Atoy Oy:n tontin länsilaidalla ja -puolella sekä sen pohjoispuolella. Näistä ensin mainittua kutsuttiin läntiseksi tutkimusalueeksi ja jälkimmäistä pohjoiseksi alueeksi. Tutkimusstrategiaksi valittiin laajojen alueiden pintakerrosten konekaivuu, jonka jälkeen tutkimusten kannalta merkittävimmillä alueilla aloitettiin lastoin ja lapioin edeten tavanomainen arkeologinen kaivaus. Läntinen alue osoittautui pian kylätontin ulkopuoliseksi ja tutkimukset painottuivat pohjoiselle alueelle.

Pohjoinen tutkimusalue rajoittui etelässä Atoy Oy:n tontin rajaan ja pohjoisessa Länsiväylään. Aivan tämän alueen etelälaidalla erottui Finnosta luoteeseen johtaneen tien raunio. Vanhan kylätontin luoteiskulma ulottui Finnoman koillista kohden viettävään rinteeseen, johon tehtiin heti kaivausten alussa joukko noin 50 x 50 cm kokoisia koekuoppia. (Kuva 4.) Kuoppien kaivaminen keskeytettiin, kun havaittiin merkkejä muinaisjäännöksistä. Yksi kuopista sijoitettiin maastossa näkyvälle kumpareelle, joka osoittautui 1800-lukua vanhemmaksi uuninraunioksi. Kyseessä oli ilmeinen muinaisjäännos, joka päätettiin tutkia ympäristöineen.

Kaivausten alkuvaiheessa löytyneen uuninraunio ympärille avattiin kaivinkoneella kaivausalue 1a. Sitä laajennettiin eri suuntiin, jotta saatiin varmistettua, ettei alueella ollut muita muinaisjäännöksiä. Uuninperustus ympäristöineen kaivettiin lastalla ns. yksikkömenetelmää käyttäen. Kukin maakerros sai oman tunnuksen (Y100 jne), samoin jokainen rakenne (R101 jne). Alueelta 1a paljastui uuninperustuksen ohella kivetty lattiarakenne. Aluetta kaivettiin yksikkömenetelmää soveltaen niin, että rakenteiden purkamisen edistyessä dokumentoitiin valokuvaten, piirtäen ja takymetrillä mitaten viisi eri tasoa. Kaivausten alkuvaiheessa kaivettu maa seulottiin 5 mm seulalla, mutta pian seulomista jatkettiin vain otoksina. Alue oli löydöiltään hyvin niukka eikä seulominen muuttanut tätä tulosta.

Alueen 1a ympärille avatuilla muilla alueilla (1b-1f, 4) kaivamista ei jatkettu koneella avatun pinnan puhdistamisen jälkeen. Alueelta 1b piirrettiin yksi taso. Muilla alueilla ei tavattu muinaisjäännöksiä, joten alueilla 1c-1f ja 4 tyydyttiin minimidokumentointiin: alueiden rajaamiseen, valokuvaamiseen ja sanalliseen kuvailuun.

Alue 2 oli alkujaan pitkänomainen kaivanto, joka avattiin Atoy Oy:n tontin rajaa seuraten Espoon kaupungin tontille. Alueen eteläosassa oli tieraunio, pohjoisosa entistä peltoa. Alueelta poistettiin koneellisesti löytöjen perusteella 1800- ja 1900-luvuille ajoittuvat kerrokset. Tämä pitkänomainen itä-länsisuuntainen kaivanto nimettiin alueeksi 2a. Sen länsiosan pohjoispuolella oli vanha perunakellari, jonka itäpuolitse avattiin aluetta 2a kohtisuorassa ollut alue 2b. Alueelta 2b havaittiin kevyitä kivirakenteita, jolloin sitä laajennettiin koneellisesti itään alueeksi 2c. Alueilta 2a-2c löytyi jäänteitä 1700-1800-luvuilta. Pintamaan koneellisen kuorimisen jälkeen näillä alueilla jatkettiin kaivamista lastoin ns. yksikkömenetelmää soveltaen.

Alueen 2a länsipäästä löytyi kaivausten edetessä 28.9.2006 kaivantoja, jotka osoittautuivat haudoiksi. Tämän vuoksi alueen 2a länsipään ympärille avattiin koneellisesti vielä alue 2d tavoitteena selvittää hautausmaa-alueen laajuus. Alueelta 2d poistettiin pintamaa koneellisesti aina hautakuoppien pintaan asti. Haudat kai-



Kuva 4: Kylätontin luoteiskulma

vettiin lastoin yksikkömenetelmää soveltaen siten, että kukin hauta dokumentoitiin 1-4 tasossa, jotta rakenteet, luut ja löydöt saatiin yksityiskohtaisesti kuvattua ja piirrettyä. Jokaisen haudan täyttömaa ja hautauskerros sai oman yksikkötunnuksen (esim. Y278) ja hautakuoppa samoin oman tunnuksen (esim. Ku279). Haudat on kuvattu erikseen omaan liitteeseensä. Hautojen löytymisen jälkeen hautausmaa-alue priorisoitiin yhdessä alueen 1a uunin ja rakennuksen pohjan kanssa tärkeimmiksi tutkimuskohteiksi, ja esimerkiksi alueen 2c 1700-1800-luvun rakenteiden yksityiskohtaisesta tutkimisesta luovuttiin.

Hautoja kaivettiin runsaan kahden viikon ajan. Aivan viimeisiä päiviä lukuun ottamatta haudoista kaivettu maa seulottiin 5 mm seulalla, mutta mitään ei löytynyt, ja ajan puutteen vuoksi loppuvaiheessa seulomisesta luovuttiin. Hautojen pintakerroksen paljastuttua DI Ilkka Penttinen tarkisti metallinilmaisijan avulla, onko odotettavissa metallilöytöjä. Kaivausten päätyttyä hän varmisti, ettei hautakuopissa tai irtomaakasoissa ollut metallilöytöjä.

Alueen 3 tutkimusten tarkoituksena oli selvittää Finnosta luoteeseen johtaneen tieraunion rakenne. Tien poikki avattiin koneellisesti kapea kaivanto, jonka profiili dokumentoitiin piirtäen ja valokuvaten. Profiilissa havaittujen aaltomaisten kerrosten selvittämiseksi aluetta laajennettiin lopuksi länteen, jolloin voitiin kuoria esiin renkaanuriksi osoittautuneet pinnat.

Läntinen tutkimusalue rajautui idässä syvään kallioleikkaukseen. Tutkimukset aloitettiin kallioleikkauksen pohjoispuolella olleen maakerroksen profiilin puhdistamisella. Tämän jälkeen molemmiin puoliin tontinrajaa avattiin kaivinkoneella pitkänomainen kaivausalue (alueet 5 ja 6). Kummaltakaan alueelta ei tavattu viitteitä 1800-luvun puoliväliä vanhemmista rakenteista tai kulttuurikerroksista, joten niiden tutkiminen päätettiin tähän. Kiireisen aikataulun ja muinaisjäännösten puuttumisen vuoksi luovuttiin näiden alueiden piirtämisestä ja mittaamisesta takymetrin avulla.

Alueen 1 koko oli 260 m², josta pohjamaahan asti kaivettua aluetta 1a 60m²

Alueen 2 koko oli 327 m², josta pohjamaahan aseti kaivettua hautausmaa-aluetta 2d 190 m²

Alueen 3 koko oli 30 m²

Alueen 4 koko oli noin 4 m²

Alueen 5 koko oli noin 70 m²

Alueen 6 koko oli noin 80 m²

Alueen 7 koko oli noin 4 m²

Vuosien 2000 ja 2005 inventoinneissa Finnon kylätontin raja oli ulotettu noin 20m Atoy Oy:n tontilta länteen, joten se kattoi myös Plantagenin uudisrakennuksen tontin. Inventointien yhteydessä määritettyjen rajausten tekemistä on vaikeuttanut alueen alkuperäisen topografian muuttuminen ja nykymaiseman hankala sijoittaminen vanhalle kartta-aineistolle. Syksyn 2006 kenttätöiden edetessä vanhat maiseman yksityiskohdat (mm. tierauniot) saatiin kiinnitettyä nykykartalle. Tämän jälkeen tehty historiallisen ajan kartta-aineiston tarkistus osoitti, että Plantagenin tontti on 1700-luvun lopulle asti ollut Finnon rusthollin lähimetsää. Paikalle on myöhäisessä vaiheessa raivattu niittyä, jonka yhteydessä on ollut lato tms. ulkorakennus. Vasta 1950-luvun alussa paikalle rakennettiin Finnon kartanon uusi päärakennus. Tämä pohjoiseen viettävä kostea notkelma ja karu rinne ei topografialtaan vastaa lainkaan tyypillistä keskiaikaista kylätonttia. Alueen tutkimuksissa tyydyttiin maaston yksityiskohtaiseen inventointiin, jossa ei paljastunut mitään muinaisjäännöksiin viittaavaa.

Espoon kaupungin mittausosastolta saatiin tutkimuksissa tarvittavat karttapohja ja kiintopisteet. Kaivausalueet ja kaivausten yhteydessä tehdyt havainnot täydennettiin karttapohjalle takymetrin avulla tehdyin maastomittauksin Espoon kaupungin pohjakartta-aineistoa ja kiintopisteitä hyväksikäyttäen. Mittauksissa käytettiin peruskoodinaatistoa KJK, joka käännettiin Helmert-muunnoksella Espoon kaupungin VVJ-koordinaatistossa olevaan kartta-aineistoon. Käytetty korkeusjärjestelmä on N60.

Alueilta 1a ja 2d tavatut esinelöydöt ja luut otettiin talteen yksitellen takymetrillä mitaten. Palanut savi talletettiin

yhteyksittäin 1 x 1 m ruuduittain. Alueiden 1b, 2a-2c löydöt talletettiin yhteyksittäin pääosin 1 x 1 m ruutujen laajuisina kokonaisuuksina. Moderneista löydöistä osa poistettiin jo kaivausten aikana, loput jälkityövaiheessa. Maalöydöt on numeroitu Kansallismuseon kokoelmiin (KM:2006069:1-265). Hautausmaa-alueelta löydetyt luut dokumentoitiin erikseen. Talletettujen luiden osteologista analyysia jatkettiin raportointivaiheessa, mutta suuri osa luuaineistosta oli niin huonokuntoista, ettei sitä saatu talletettua. Kaivauksilla otettiin lisäksi 41 makrofossiilinäytettä, jotka analysoidaan erikseen loppukeväällä 2007. Kaivausten päättyessä 13.10.2007 koko tutkimusalue vapautettiin rakennuttajan käyttöön.

5. ALUE 1 – KYLÄTONTIN LUOTEISKULMA JA RIIHEN PERUSTUS

Alue 1 sijoitettiin Atoy Oy:n tontin pohjoispuolelle paikkaan, jossa oli säilynyt Finnon kylätontin länsipuolisen mäen itäkoilliseen viettävää alarinnettä. Tavoitteena oli selvittää, oliko paikalle ulottunut kylätonttiin liittyviä rakenteita. Maastossa erottui kolme matalaa kumpareta. Kumpareille ja niiden väliin tehtiin 11.9.2007 muutama noin 50 x 50 cm kokoinen koekuoppa. Yksi kumpareista tulkittiin kuopasta löytyneen runsaan palaneen saven perusteella uuninraunioksi. Myös kumpareiden välisestä maasta löytyi hieman hiilensekaista kulttuurikerrosta, mikä antoi aiheen epäillä, että paikalla oli yhä tonttimaahan liittyviä kulttuurikerroksia. (Kuva 5.)

Edellä mainittujen kolmen kumpareen ympärille avattiin 13.9 koneellisesti kaivausalue, joka sai nimen 1a. Tämän alueen pohjoispuolelle avattiin toinen alue (1b). Alueelta 1a jatkettiin kaivausalueen laajentamista Atoy Oy:n tontin rajalla ollutta panssariverkkoaitaa seuraten kohti itää. Tämä pitkänomainen alue sai nimen 1c. Sen itäpuolelle avattiin jatkossa vielä alue 1d ja siitä yhä idemmäksi alue 1e, jonka kohdalla oli vielä 1970-luvulla ollut Finnon vanhalla kartanolle johtanut liittymä.

Alue 1 A (Riikka Tevali)

Alue 1a oli kooltaan 60 m². Etelässä alue rajoittui Atoy Oy:n tonttiin ja sen rajalla olleeseen panssariverkkoaitaan. Alueen länsipuolella oli kallio ja itäpuolella suuri mänty. Alueen länsiosassa ollut maanpinnalle näkyneet kumpare osoittautui luontaiseksi, samoin toinen kumpare, joka oli alueen 1a luoteiskulmassa. Keskellä alueen 1a itäosaa sijainnut kumpare oli jo koekuoppia tehtäessä varmistunut runsaan palaneen saven perusteella uuninraunioksi.

Koneellisen pintakerrosten poiston jälkeen alueiden 1a-1d pinta puhdistettiin lapioin ja lastoin. Kun pintamulderros oli poistettu kokonaan, voitiin dokumentoida taso 1. Laajalla alueella mm. alueen 1a länsiosassa pintamullan alta paljastui heti puhdas pohjamoreeni, jota ei dokumentoitu erikseen piirtäen. Alueelta 1a erottui nyt selvästi uuninperustus ja sen länsipuolella kivetty taso. Sen sijan suurimmasta osasta aluetta 1 b paljastui heti pintamullan alta puhdas pohjamoreeni. Alussa alueiden 1a ja 1b väliin jätettiin noin 50 cm leveä kannas, mutta se poistettiin pian, kun selvisi, että kannas peittää mahdollisesti rakennuksen päädyn. Kaivamista jatkettiin kerros- ja yksikkökaivausmetodeja yhdistäen siten, että aluetta 1a ja sen rakenteita kaivettiin yksiköitä poistaen alaspäin kerroksittain, jolloin voitiin dokumentoida laajoja tasoja (tasot 1-4). (Kuva 6.)



Kuva 5: Kaivausalueen luoteislaidalla sijaitseva uuninraunio ennen kaivausten alkua.



Kuva 6: Uuninraunio kaivausten aikana.

Alueen 1a itäosassa ollut uuninjäänne nimettiin rakenteeksi R101. Sen eteläpuoliskon ylin kerros (Y105) osoittautui rakenteen hajotessa muodostuneeksi kiviä, palanutta savea ja pieniä määriä tiilenpalasia sisältäneeksi sortumakerrokseksi. Suuri osa siitä löytyneestä palaneesta savesta oli kuonaantunutta. Muualla uuninperustuksen alueella ylimpänä oli täyttö- ja tasotuskerrokseksi tulkittu kerros Y106. Sortumakerroksen alta paljastui suorakulmainen noin 2,7 x 3,8 m kokoinen uuninperustus. Sitä kiersi länsi-, pohjois- ja itäpuolella tasossa 1 ruskea hiekkakerros Y104. Perustuksessa oli vain hyvin vähän hiiltä. Itse uuninperustus muodostui isoista, käsittelemättömistä kivistä, joiden väliin jäi pienemmistä kivistä koottu latomus. Kivilatomuksen seassa oli tiivistä, ruskeanharmaata, tiilen ja palaneen saven sekaista hiekkaa ja sen alla hyvin tiivis savi, jossa suuria möykkyjä palanutta savea (Y113). Uuninperustusta länsi- ja pohjoispuolella sitä kiersi hiekalla täyttyneet ojamaiset kaivannot (R120), joka leveni uunin pohjoispuolella siihen nojaavaksi savikaulukseksi Y121. Ne tulkittiin uuninperustuksen tukirakenteeksi (R120, Y121). R120 sisälsi aluksi vain siihen pudonnutta löysää hiekkaa, mutta hyvin pian se muuttui mustaksi ja kovaksi saveksi, joka väriä lukuun ottamatta muistutti Y121:tä. Uunin reunoja kiersi siis tiivis palamattoman saven kerros, jossa oli joukossa myös palanutta savea. Sen sijaan rakenteen sisällä savea oli vain vähän. Rakenteen ympärillä oli tumma, lähes musta hiekkakerros Y109, joka tulkittiin lattian päällä olleeksi kulttuurikerrokseksi. Rakenteen länsi- ja eteläpuolelta paljastui hiiltyneen lankun pala. Ne liittyvät mahdollisesti uunirakenteen tukena olleeseen puukehikkoon tai ympäröivän lattian rakenteisiin. (Kuva 7.)

Uunirakenne R101 on muodoltaan neliskulmainen ja sen perustana on käytetty suuria kiviä. Kivien välissä "laastina" oli kovaa savea, jota ei kokonaan saatu kaavittua pois. Uunin katosta romahtaneet kivet peittivät perustustasoa ja palanutta savea löytyi suurina kimpaleina. Savi oli toiselta puoleltaan mustaa ja kuonaantuneeksi "räjähdellyttä" eli kuoppaista. Tämä viittaa siihen, että uunissa on pidetty erittäin korkeata lämpötilaa. Savessa on myös todennäköisesti käytetty sekoitteena orgaanista ainetta, kuten lantaa ja olkia, päätellen lukuisista savessa näkyvistä painaumista. Uunin reunoilla oli hyvin paksu kerros palamatonta savea (paitsi siis uunin länsipuolella), joka irtosi osittain lohkaremaisina, vaaleanruskeiksi palaneina paloina. Näistä ei säästetty luetteloitaviin löytöihin montaa palaa, sillä niissä ei ollut mielenkiintoisia painaumuksia ja palat olivat hyvin suuria. Tämä viittaisi siihen, että savipatjaa on käytetty uunin perustana ja kehikkona.



Kuva 7: Uuninraunio ja sitä ympäröivät rakenteet, eli riihen perustus

Aivan uunirakenteen vieressä, sen lounaispuolella oli runsaasti palanutta kiveä ja sen alta tiivis savitaso. Kiveys nimettiin rakenteeksi R127. Kyse on mahdollisesti uunin R101 arinasta tai pikemminkin vanhemman uuninperustuksen jäänteistä. Myös uuninperustuksen R101 luoteiskulman pohjoispuolella oli viitteitä sitä vanhemmasta puretusta rakenteesta, johon liittyi ympäristöön savisempi maakerros.

Heti uunirakenteen R101 länsipuolella oli noin 7 m pitkä ja noin 2 m leveä pienistä (Ø 10-15 cm) kivistä ladottu lähes pohjois-etelä-suuntainen taso (R115). Sen pohjoisosassa oli noin 2-3 m² alue (Y114), jossa oli kivien ohella tiilenpalasia. R115 sisälsi harmaan hiekansekaisen yksikön Y107, joka oli ilmeisesti varsin sekoittunut. Tasoissa 1 ja 2 esiin tullut suorakaiteenomainen kivitaso R115 tulkittiin heti lattiaksi. Alempana lattiarakenne supistui: tasossa 3 se kapeni pitkulaiseksi ja lyheni huomattavasti. Tämä noin 5 m pitkä ja 0,8 m leveä rakenne sai nimen R123. Kyse on ylempää lattiatasoa vanhempi tai nousuvassa rinteessä sitä tukeva kivilatomus. Tasossa 4 kivitaso kapeni ja lyheni jälleen, jolloin se oli kooltaan 0,5 x 2,5 m ja sai nimen R124. R123 ja R124 sisälsivät yksikön

Y125, joka oli aivan toisenlainen kuin ylempänä sijainnut yksikkö. Tämä oli musta ja tiivis hiekkainen savikerros, joka sisälsi paikoin hiiltynyttä puuta. Puu tulkittiin jäänteeksi lattiakerroksesta. Rakenteisiin R123 ja R124 liittynyt hiilensekainen maannos eroaa ylempään lattiarakenteen (Y115) maannoksesta niin selvästi, että kyse lienee kahdesta eri rakennusvaiheesta tai pikemminkin kahdesta ajallisesti toisiaan seuranneesta rakennuksesta.

Lattiaa R115 halkoi lähes pohjois-etelä-suunnassa hyvin matala (<5 cm) ja kapea (noin 20 cm) ”kouru” R122. Se näkyi selkeästi ylempissä tasoissa, mutta tasoon 3 mennessä se oli lähes hävinnyt. Kuitenkin kun sen paikka oli tiedossa, saattoi sen kohdan nähdä vielä ympäristöään tummempana raitana alemmissä tasoissa aina tason 4 pohjaan saakka. Kyse lienee rakennuksia varhaisemmasta paikalle kaivetusta matalasta ojasta.

Uuninperustuksen R101 eteläpuolella ja lattiarakenteiden (R115, R123, R124) kaakkoispuolella oli alimmissä tasoissa tumma, harmaanruskea hiekkakerros, joka sisälsi hiiltä ja hiiltynyttä puuta (Y126). Kyse oli mahdollisesti lankkulattian jäänteistä. Muuten puuta säilynyt hitusina siellä täällä. Puiden syyt suurimmaksi osaksi NW-SE suuntaisia, osaksi SW-NE-suuntaisia. Kivet yhteydessä ovat palaneita ja rapautuneita. Yhteys jatkuu alueen eteläreunaan asti ja katoaa sen alle. Yksikkö tulkittiin lattiatasoksi. Alueen eteläosassa tämän lattiatason alla ja itäpuolella oli mustaksi värjäytynyt hiekkakerros (Y128). Alimpana oli puhdas pohjahiekka ja –moreeni (Y119).

Riihenperustus

Alueen 1a rakennuksessa on luultavasti kyse useasta rakennusperiodista, jolloin vanhan lattian päälle on laskettu uusi. Alemmissä lattiakerroksissa on runsaasti hiiltä, mikä viittaa paikalla sijainneen vanhemman rakennuksen palamiseen. Paikalla sijainneen uudemman rakennuksen länsipuoliskossa on ollut kivettyä lattia (Y115), kun taas rakennuksen itäpuolisko on jakautunut kahteen erilliseen osaan. Itäpuoliskon pohjoisosassa on ollut uuni, josta oli jäänteenä iso uuninperustus R101, jonka suuaukko on ollut etelään. Itäpuoliskon eteläosassa on ollut rakenteeton lattiakerros, joka oli noin 20 cm rakennuksen länsipuoliskon kivettyä lattiaa alempana.

Rakennuksessa ei ollut jäänteitä kivijalasta tai edes multapenkasta. Vanha tapa oli laskea rakennusten lattiat suoraan maan pinnalle, jolloin ne homehtuivat ja kastuivat helposti. Myöhemmin alettiin juuri tämän vuoksi nostaa lattioita kivijaloille ja tasoille, jotta lattia tuulettuisi. Kivitasot eivät kuitenkaan juuri helpottaneet kosteusongelmaa, josta päästiin eroon vasta 1800-luvulla, kun korkeat sokkelit alkoivat yleistyä. Alueen 1a lattiyksiköissä ei juuri ollut tiilen ja palaneen saven lisäksi varsinaisia esinelöytöjä. Tämä saattaa osin johtua siitä, että kaivauksella ei ollut aikaa seuloa, mutta pikemminkin siitä, että löytöjä ei kerroksissa ollut.

Kivijalkaa vastaan puhuu myös se seikka, ettei tarkoitukseen sopivia suuria kiviä löytynyt kaivausalueelta kuin yksi, joka olisi saattanut tulla kysymykseen eikä sen läheltä löydetty merkkejä rakenteesta. Kivetyt tasot eivät voineet myöskään olla jonkinlaisen matalamman kivijalan merkkejä, koska tällöin uunirakenne R101 olisi jäänyt rakennuksen ulkopuolelle. Sekään ei tietysti ole aivan mahdotonta, sillä on olemassa myöhäisempiä esimerkkejä uuneista, jotka on rakennettu aivan viereisen rakennuksen seinän viereen, sen ulkopuolelle. Tällöin uunirakennetta on usein ympäröinyt katos, jotta sade ei pääsisi jäähdyttämään uunia. Mitään merkkejä tällaisesta kevytrakenteisesta katoksesta ei paikalta kuitenkaan löytynyt.

Uunirakenne R101 liittyy kiinteästi viereiseen kivitasoon R115 ja sijaitsee siis sen itäpuolella. Erityisesti uunin lounaispuolella, mutta myös länsi- ja luoteispuolella savessa on rykelmänä runsaasti palaneita kiviä ja hiiltä (R127). Osin nämä kivet jatkuvat uunin alle ja viittaavat näin johonkin uunia vanhempaan rakenteeseen. Ilmeisesti paikalla on ensin aiemmin sijainnut rakennelma, johon on liittynyt uuni ja myöhemmin samalle paikalle on perustettu uusi rakennus ja uuni. Näistä mahdollisista vanhemmista rakenteista ei ole jäänyt paljoa jäljelle ja niiden erottaminen myöhempään vaiheisiin kuuluvista rakenteista on vaikeata. Uunia kiertävä savinen kaulus Y121 on saattanut olla jonkinlainen uuninperustus tai se on muodostanut yhdessä R120:n kanssa uunin kehikon. Yleensä nämä kehikot on tehty puusta (ks. esim. Kolehmainen & Laine 1981, s.19, 141), mutta jonkinlainen savikehikko ei myöskään ole mahdoton. Merkit mahdollisesta puukehikosta ovat hävinneet aikojen saatossa, mutta kenties kehikon paikasta on

jäljellä R120:n muodostama oja. Mahdollisesti uunin tukena on käytetty sekä savi- että puukehikkoa. Jos uuni oli suoraan kosketuksissa rakennuksen seinän kanssa, on mahdollista, että paloturvallisuuden vuoksi savea on käytetty eristeenä uunin ja seinän välillä.

Tasossa 4 edellä mainittuihin rakenteisiin liittyy myös musta ja tiivis kerros Y126, joka sisältää kapeahkon porrasmaisen tason hyvin hiiltynyttä puuta (diat 24–27, digi 55–58). Puuta tuli satunnaisesti esiin myös uunin länsipuolelta sen ja lattian väliltä, mutta ei kuitenkaan R120:n kohdalta. Kaikki puu oli lattiarakenteen puolella. Lattia olisi siis rakentunut niin, että saviseen maahan on ensin upotettu kiviä, joiden päälle on sen jälkeen laskettu lattialanku. Uunirakenteen pohjois- ja eteläpuolella ei ollut minkäänlaisia merkkejä tällaisesta lattiatasosta, se rajoittui täysin uunin länsipuolelle.

Kaivausalue 1A oli länsi-itä suunnassa viettävässä rinteessä. Kivetty lattiataso oli huomattavasti ylempänä mäessä kuin uunipaikka. Saattaa olla, että merkit uunin viereisestä lattiasta ovat hävinneet yksinkertaisesti siksi, että lattia sijaitsi korkeampana maasta jonkinlaisen kivijalan varassa. Kuten aiemmin on mainittu, merkkejä kivijalasta ei kuitenkaan löytynyt. Tämä ei tietenkään tarkoita ettei sellaista olisi ollut, se on saattanut jäädä avatun kaivausalueen ulkopuolelle tai tuhoutua myöhemmän maankäytön aikana.

Alueella 1a oli hyvin vähän löytöjä. Kulttuurikerrokset olivat ohuita eikä missään ollut esimerkiksi jätekerroksia tai –kuoppia. Nämä havainnot eivät viittaa intensiiviseen asuinkäyttöön tai ruoanvalmistukseen. Asuinrakennusta tai keittokotaa todennäköisempi vaihtoehto rakennuksen käyttötarkoitukselle on riihi. Uudeltamaalta tunnetaan viimeistään 1700-luvulta alkaen kiukkuri-nimellä tunnettuja eteistorstuallisia riihiä, joissa oli kaksi huonetilaa. Uuni sijaitsi riihen ulko-oven vieressä nurkassa siten, että uunin suu aukeni huoneen keskiosan puolelle, riihen eteiseen. Rakennuksen toinen puolisko oli kuivaushuone, jonka lattia oli porstuan lattiaa ylempänä. (Vuorela 1975, 385–389.) Nämä riihen rakennepiirteet sopivat hyvin Finnon alueelta 1a paljastuneeseen rakennuksen perustukseen. Päätelmää tukee rakennusta lähinnä sijainneen pellon 1600-luvun lopulta tunnettu nimi Rijekyan (KA: MMH Espoo B7 11/1-2.) Todennäköisesti alueelta 1a esiin tulleet rakenteet eivät ole keskiaikaisia, vaan ajoittuvat löytöjen perusteella 1600-luvun loppuun tai 1700-luvulle.

Alue 1b

Alue 1b sijaitsi alueen 1A pohjoispuolella ulottuen lähelle kohti Söderskogin kylää vieneen tien rauniota. Alue 1b oli kooltaan noin 88m². Pintamaan koneellisen poiston jälkeen valtaosasta aluetta 1b paljastui hiekkaa ja kiviä, joka osoittautui pääosin puhtaaksi pohjamaareeniksi (Y111, Y119). Alueella oli ruuduissa 273-275/656-658 kiviensekainen kohta, jossa löytyi runsaasti palasia yhdestä punasaviastiasta (KM 206088:11-12, 15-16). Paikalla ei kuitenkaan ollut mitään rakennetta eikä edes varsinaista kulttuurikerrosta. Alueen itäosassa moreeni vaihettui siltin- ja kivien sekaiseksi hiekaksi (Y110) ja aivan itäreunassa siltiksi. Alueen itäisintä osaa ei piirretty lainkaan. Alueen kaivaminen lopetettiin tasoon 1, koska paikalla ei ollut muinaisjäännöksiin viittaavia merkkejä.

Alue 1C

Alueen 1a kaakkoiskulmasta jatkettiin 2 m leveän koeojan koneellista avaamista Atoy Oy:n tontin rajaa seuraten 16 m pituudelta kohti koillista. Alue 1c oli kooltaan noin 33 m². Tältä alueelta tavattiin vain pieniä määriä löytöjä, nekin kaikki 1800-1900-luvun jätettä. Alueen lounaispäässä jatkui alueelta 1a laskeva sorainen rinne, koillisosa oli puolestaan maaperältään savista entistä peltoa tai kasvimaata, joka on sijainnut Finnon kartanon pihapiirin luoteiskulmassa. Alueella oli noin 2 x 2,5 m laajuinen kaivanto, joka oli täytetty saven- ja kivien sekaisella maalla, jonka joukossa oli mm. tiiltä. Kaivannon reunoja kiersi hiilensekaisen maan tummaksi värjäämä rengas. Alueelta ei löytynyt mitään 1800-lukua vanhempiin muinaisjäännöksiin viittaavaa, joten alueen tutkiminen lopetettiin konekaivuun jäljiltä paljastuneeseen tasoon, jossa puhdas pohjamaa alkoi jo pilkottaa.

Alue 1d

Alueen 1c koillispuoleen pohjois- ja koillispuolelle avattiin koneellisesti noin 5x6x6 m kokoinen kolmiomainen alue 1d, joka ulottui pohjoisessa Finnosta luoteeseen vievän tierauunion laitaan. Alue 1d oli kooltaan noin 18 m². Alueen 1d pohjoisosassa oli pitkänomainen itä-länsisuuntainen matala röykkiö. Maa kivien välissä oli mullan ja hiekan sekaista ja melko irtonaista, ja joukossa oli myös yksittäisiä tiilenpalasia. Muodoltaan röykkiö oli epämääräinen. Röykkiö tulkittiin vieressä kulkevan tien raivaamisen ja kunnostamisen yhteydessä todennäköisimmin vasta 1800-luvulla syntyneeksi rakenteeksi. Röykkiötä ei purettu.

Alue 1e

Alueen 1d itäpuolelle avattiin koneellisesti vielä noin 3 x 3,5 m laajuinen alue. Alue 1e oli siten kooltaan noin 15 m². Alueen maaperä oli tiivistä hiekkaa ja soraa, mutta sen halkaisi itä-länsi suuntainen kapea kaivanto. Tässä noin 25 cm leveässä ja runsaat 25 cm syvässä kaivannossa oli jäänteitä lautavuorauksesta. Sen rakentamisessa oli käytetty moderneja lankanauvoja, minkä perusteella rakenne ajoitettiin 1900-luvun alkupuolelle tai puoliväliin. Maasto- ja karttahavaintoja yhdistämällä voitiin todeta, että alue 1e sijaitsi Finnon kartanon pihapiirin maantiehen yhdistäneen liittymän kohdalla. Paksut, tiiviit ja likaiset hiekka- ja sorakerrokset olivat siten tien- ja liittymän perustuseroksia. Puulla vuorattu kaivanto oli puolestaan jääne maantien etelälaitaa seuranneen ojan siltarummusta. Liittymän itäpuolella oli lisäksi jäänteitä kartanon pihapiiristä tulleesta täytetystä ojasta.

Alue 1f

Alueen 1b pohjoispuolelle avattiin koneellisesti kapea alue 1f, jolla tarkistettiin Finnosta luoteeseen johtaneen tien profiili. Alue oli kooltaan noin 19 m². Tie oli täällä 4 m leveä ja se koostui lähes 50 cm paksusta tiiviin hiekan kerroksesta. Sen alla oli puhdas keltainen pohjahiekka. Tien molemmin puolin oli matala oja.

6 ALUE 2 – RUOTSINAJAN LÖYTÖJÄ JA KESKIAIKAINEN HAUTAUSMAA

Alue 2 avattiin Espoon kaupungin omistamalle tontille aivan Atoy Oy:n tontin rajan pohjoispuolelle. Paikalle oli kaivausten alussa tehty neljä koekuoppaa, joista löytyi vain modernia jätettä tai paksuja hiekkakerroksia, mutta ei viitteitä vanhoista kulttuurikerroksista (kaivausten edetessä selvisi, että paikalla oli yhteensä yli 50 cm paksuja tie- ja täyttökerroksia, minkä vuoksi koekuoppien avulla ei saatu informaatiota 1900-lukua vanhemmista kerroksista). Aluetta 2 laajennettiin kaivausten edetessä useaan otteeseen siten, että se jaettiin lopulta alueisiin 2a-d. Niistä noin 2 m leveä ja 40 m pitkä itä-länsi-suuntainen alue 2a avattiin kaivinkoneella Atoy oy:n tontin rajalla olleen panssariaidan ja kaupungin maalla olleen ison perunakellarin väliin. Viimeisten 30 vuoden rakentamisen ja maansiirtotöiden vuoksi maaston vanhaa topografiaa oli tutkimusten alussa vaikea hahmottaa. Aluetta laajennettiin kaivausten edetessä useaan otteeseen siten, että se lopulta jaettiin alueisiin 2a–2d

Alue 2a

Noin 2 m leveä ja 40 m pitkä itä-länsi -suuntainen alue 2a avattiin kaivinkoneella Atoy oy:n tontin rajalla olleen panssariaidan ja kaupungin maalla olleen ison perunakellarin välin. Alueella oli päällimmäisenä noin 20 cm paksu pinta- ja täytemaakerros, joka poistettiin koneellisesti 13.-14.9. alue 2a oli kooltaan noin 65 m², mutta 11 m alueen länsipäästä dokumentoitiin kaivausten loppuvaiheessa osana aluetta 2d. Pintamaan ja tuoreen täyttökerrosten poistamisen yhtedessä pian selvisi, että alueen länsiosaa ja eteläreuna osui Finnosta Frisansia ja edelleen Helsinkiä kohden vieneen vanhan tierauunion paikalle. Koneellisessa pintamaan kuorinnassa poistetut yhteensä noin 40 cm paksut, tiiviit hiekka- ja sorakerrokset (Y201, Y202, Y204) kuuluivat maantiehen ja sen perustukseen. Pintaosistaan tuhoutuneen tierauunion tulkintaa selkeyttivät alueelta 3 saman tien poikkileikkauksesta kertyneet havainnot.

Alueen 2a länsiosassa ja erityisesti sen pohjoislaidalla oli tiekerrosten alla ja lomassa hiilensekainen kerros (Y207). Kerroksessa oli hieman tiilenpalasia, mutta muutoin se oli löydöiltään niukka ajoittuen lähinnä 1800-luvulle. Kerros tulkittiin palokerrokseksi, joka on luultavimmin syntynyt, kun suuren perunakellarin päällä ollut rakennus on palanut. Tähän palokerrokseen liittyivät hiiltyneen puun jäänteet (Y206), jotka jatkuivat pohjoisprofiiliin. Perunakellarin kohdalla pohjoisprofiilissa oli myös hiekkakerros (Y208), joka tulkittiin kellarin rakentamista varten tehdyn kaivannon täytemaaksi.

Alueen 2a itäosassa oli paksuja 1800-1900-luvuille ajoittuvia purku-, täyte- ja jätekerroksia (Y216), jotka ovat muodostuneet edellä mainitun maantien pohjoispuolelle. Näitä lähes metrin paksuisia myöhäisiä kerroksia ei erikseen dokumentoitu. Alueen 2a keskikohdassa paljastui tiekerrosten ja niiden pohjoispuolella olleiden peltomultakerrosten alta eli noin 40-60 cm syvyydellä maanpinnasta hiekan- ja mullansekainen kulttuurikerros (Y209, Y210), jonka joukossa oli hieman hiiltä. Tässä kerroksessa oli talousjätettä 1700-luvun lopulta ja aivan 1800-luvun alusta. Kerroksen alla oli samankaltainen, mutta vähemmän tahmea kulttuurikerros (Y233), jossa oli muutama pala rautakuonaa ja vain vähän muita löytöjä. Ne ajoittuivat lähinnä 1700-luvulle. Tämän kulttuurikerroksen alta kuten muualtakin alueelta 2a paljastui alimpana puhdas pohjahiekka (Y205). (Kuva 8.)

Alueen 2a länsipäästä löytyi kaivausten edetessä hautakuoppia, minkä vuoksi aluetta laajennettiin. Laajennusalue nimettiin alueeksi 2d, jonka sisään jäi myös alueen 2a länsipääty noin 10 m matkalta. Sen alimmat kerrokset kuvataan alueen 2d yhteydessä.

Alue 2b

Suuren perunakellarin itäpäädyn vieritse alueen 2a keskikohdilta pohjoiseen avattiin kaivinkoneella noin 2 m leveä ja 18 m pitkä alue 2b. Alue 2b oli kooltaan noin 40 m². Alueelta 2a paljastunut 1700-1800-luvun vaihteen kulttuurikerros (Y209) jatkui noin 2,5 m alueen 2b eteläpäässä. Tästä pohjoiseen kerros jatkui samankaltaisena, mutta käytännössä löydöttömänä (Y318). Harvat löydöt ajoittuivat 1800-luvulle tai 1900-luvun alkuun eikä niitä talletettu. Alueelta 2b paljastui luode-kaakko-suuntaisen kevyen rakennuksen kivijalan pääty (R211, R212). Se oli ladottu punaisesta graniitista lohkotuista kivistä suoraan hiekkaiselle maan pinnalle. Pohjoisempi kivijalka (R212) oli hyvin selvärakenteinen, mutta luultavasti myös eteläisempi kiveys (R211) liittyy samaan rakennukseen. Kivijalan R212 länsipäädyn länsipuolella oli pieni pyöreä kiviladelmä (Y217), joka oli kooltaan noin 50 x 60 cm, mutta jonka tarkoitus jäi epäselväksi. Ympäriällä olleiden löytöjen ja tiilenpalojen perusteella nämä rakenteet ajoittuvat lähinnä 1800-luvulle.

Alueen 2b pohjoisosassa oli noin 2 m leveä ympäristöään tummimmalla hiekkamaalla (Y214) täytetty itä-länsisuuntainen painauma tai kaivanto, joka kulki alueen poikki. Sen itäosassa, alueen itäprofiilin vieressä oli syvä kaivanto, joka kaivettiin erikseen (Y319, Ku320).



Tämä kaivanto, joka jatkui alueen itäprofiiliin, ulottui noin metrin verran ympäristöstä paljastuneen puhtaan pohjahiekan pinnan tason alapuolelle. Kaivannon pohjalta paljastui runsaasti palamatonta naudanluuta. Tiilenpalojen ym- perusteella kaivanto sijoittuu lähinnä 1800-luvulle. Kyse on ilmeisesti kaivannosta, johon on kuopattu teurasjätteitä tai pikemminkin kuolleita eläimiä. Alueella 2b oli alimpana puhdas pohjahiekka (Y205)

Kuva 8: Kaivausalue 2a kuvattuna idästä. Oikealla alue 2b.

Alue 2c

Alue 2c avattiin alueen 2b itäpuolelle tarkoituksena selvittää, miten kivijalaksi tulkittu rakenne (R212) jatkuu alueen ulkopuolella. Alue 2c oli kooltaan noin 40 m². Alueen 2c pohjoisosasta paljastettiin koko kivijalka (R212), jonka tasolla konekaivu lopetettiin. Kivijalka oli pituudeltaan runsaat 5 m. Se koostui pienistä lohkokivistä, jotka oli aseteltu hiekkään. Alla oleva hiekka oli pehmeätä, joten kyseessä on täytynyt olla hyvin kevyt rakennus tai katos.

Alueen eteläosasta paljastui hyvin paksu löytöjen perusteella 1800-luvun lopulle tai 1900-luvun alkuun ajoittuva hiekkainen täytemaakerros, joka poistettiin. Alueen kaakkoisosassa ei tavattu 1800-lukua vanhempia jäänteitä, ja sen osalta tyydyttiin minimidokumentointiin.

Alueen 2c lounaiskulmasta – osin alueelle 2b ulottuen – löytyi noin 2 x 2 m laajuinen nelikulmainen kaivanto, jonka pohjalla oli hiiltyneitä puita (R317). Puut olivat jäänteitä etelä-pohjoissuuntaisista lankuista. Lankut oli aseteltu puhtaan pohjahiekan (Y205) päälle. Tämä puutaso oli noin 5,5-5,8 m mpy eli noin 80 cm ympäröivän pohjamaan tason alapuolella. Myös kaivannon sivuilla oli puujäänteitä. Kaivanto puujäänteineen tulkittiin pieneksi puulla vuoratuksi kellarikuopaksi.

Alue 2d

Alueen 2a länsipäässä oli noin 20 cm paksuisen pintamullan ja täyttökerroksen alla maantienperustukseen kuuluva yhteensä 30 cm paksu hiekka- ja sorakerros (Y201, Y202, Y204). Tielinjaus on merkitty jo Samuel Brotheruksen karttaan vuodelta 1698, ja tie on ollut käytössä 1970-luvulle asti. Tien hiekkakerrosten alta paljastui kaivausten edetessä 28.9 yllättäen merkkejä noin 1 x 2 m kokoisista itä-länsisuuntaisista kaivannoista, mikä herätti epäilyksen, että paikalla on hautoja. Asia varmistui nopeasti, minkä jälkeen uutena tavoitteena oli hautausmaa-alueen laajuuden selvittäminen. Tämän vuoksi 2.-3.10 avattiin alueen 2a länsipään ympärille alue 2d. Alueen 2a läntisin osa 10 m matkalta dokumentoitiin tästä eteenpäin osana aluetta 2d. Alue oli kooltaan yhteensä 190 m². (Kuva 9)

Konekaivuun avulla onnistuttiin löytämään hautausmaa-alueen länsi- ja pohjoisraja. Tässä luvussa keskitytään alueen 2d muihin yksiköihin ja rakenteisiin, haudat käsitellään myöhemmin erikseen omana kokonaisuutenaan.

Alueen eteläosaa leikkasi noin 2-4 m levyisenä itä-länsisuuntainen tienperustus, joka jatkui etelä- ja länsiprofiileihin. Tien alimmassa kerroksessa oli syvälle painuneita 10-20 cm leveitä autonrenkaan uria (Y241, Y255, Y256), joista osa painunut aina samalle tasolle kuin hautakuoppien pintakerros. Urat voitiin tunnistaa alueen 3 havaintojen avulla.

Alimpien tiekerrosten läpi oli kaivettu jo alueen 2a dokumentoinnin yhteydessä erottunut kuoppa, jonka täytemaassa oli mm. kiviä ja tiilenpaloja (Y203, Y223). Tämä noin 2 m pitkä ja vajaa 1,5 m leveä soikea kaivanto täytöineen ajoittuu todennäköisesti 1700-1800-luvulle. Kivikerroksen alta paljastui aivan pohjalta suorakulmainen hautakuoppa (Hauta 37). On mahdollista, että tie on painunut koko alueen syvimmäksi osoittautuneen haudan kohdalta, minkä vuoksi paikkaa on täytetty kivillä



Kuva 9: Tiekerrosten alta paljastuneet ensimmäiset itä-länsisuuntaiset kaivannot.

ja tiilillä, mutta on yhtä todennäköistä, että kyseessä on syystä tai toisesta kaivettu kuoppa, joka on nopeasti täytetty.

Edellä mainitun kivillä täytetyn kuopan länsipuolella oli tiekerrosten alla kaksi kivien ja hiekan sekaista noin 1,5 x 1,5 m laajuista kohtaa (Y282, Y283), joita aluksi epäiltiin rakenteeksi. Ne osoittautuivat irtonaisiksi ja muodoltaan epäsäännöllisiksi rakenteettomiksi kerroksiksi, mahdollisesti mataliksi kuopiksi, jotka oli täytetty kivillä ja hiekalla. Näistä kerroksista löytyi punasavea, fajanssia ja liitupiipunpalasia, joten ne ajoittuvat lähinnä 1700-1800-luvulle.

Alueen 2d itäosassa tien pohjoispuolella oli vajaa 2 m leveä kaistale entistä tien piennarta ja sen takana suuren perunakellarin seinä. Kellari perustuksineen rajattiin kaivausalueen ulkopuolelle. Niiden kohdalla olleet mahdolliset muinaisjäännökset ovat tuhoutuneet jo kellarin rakentamisen yhteydessä.

Tien pohjoispuolella ja alueen 2d pohjoisosan kohdalla on ollut Norr Hemäkern -pelto vuoden 1698 kartassa ja todennäköisesti jo keskiajan ja uuden ajan taitteessa. Tämä pelto oli viljelykäytössä 1970-1980-luvulle. Ennen kuin alue myytiin Espoon kaupungille, oli peltomultakerros kuorittu, minkä jälkeen alueen maanpinta oli arviolta 20-30 cm alkuperäistä korkeuttaan alempana. Noin 30 m lännempänä vanha Rijekyan-pelto oli jätetty kuorimatta ja siinä oli yhä 25 cm paksu peltomultakerros. Peltomullan kuorimisesta johtuen alueella 2d vain muutaman sentin paksuisen pintaturpeen alta paljastui laajalla alueella puhdas pohjahiekka (Y205), joka vaihtui alueen 2d luoteis- ja pohjoisosassa hyvin hienoksi hiekaksi, miltei hiedaksi (Y205b).

Tiealueen ja pellon välissä ei ollut merkkejä ojasta, mutta paikalla oli sekoittuneelta vaikuttava noin 50 cm leveä vyöhyke, joka kulki lännestä katsottuna aluksi tien suuntaisena, mutta kääntyi noin 2-3 m etäisyydellä perunakellarista kohti pohjoista. Kaivauksen edetessä todettiin, että häiriöt maaperässä aiheutuivat kymmenistä syvistä kuopista, joiden halkaisija oli noin 5-10 cm (Y321). Monet näistä kuopista olivat pareittain. Jäljet ovat jääne peltoa kiertäneistä eri ikäisistä riukuaidoista. Aidanseipään kuoppia dokumentoitiin yhteensä lähes 110 kpl. Lähellä riukuaidan kulmaa löytyi paalunsija (R306), joka osui haudan 29 itäosaan. Paalunsija oli muodoltaan pyöreä ja halkaisijaltaan noin 40 cm. Rakenne koostui kolmesta päällekkäin ladotuista kivistä, jotka ovat kiertäneet puupaalua. Paalunsijasta löytyi tiilenpaloja ja muutama 1700-1800-l ajoittuva punasaviastianpala. Kyse on luultavasti aitauksen nurkassa olleen järeän aitapaalun jäänteestä. (Kuva 10.)

Alueen pohjoisosassa oli länsilounaasta itäkoilliseen kulkenut täytetty oja (Y296/Ku297). Oja oli noin 50 cm leveä, mutta kapeni suppilomaisesti pohjaa kohden. Ojan säilyneen osan syvyys oli 40-50 cm, mutta alkuperäisen syvyyden on täytynyt olla noin 70 cm. Oja pohjalla ei ollut lietekerrosta vaan se oli tarkoituksella täytetty savella. Oja oli löydötön, mutta mikään ei viittaa siihen, että se olisi 1800-1900-lukuja vanhempi. Oja tulkittiin pellon sarkaojaksi.



Kuva 10: Alueella 2d havaitun riukuaidan jäänteitä.

Muinaispelto

Alueen 2d lounaiskulmasta paljastui noin 3,5 x 10 m laajuinen mullan- ja hienon hiekkansekainen sekainen tahmea kerros (Y222), joka jatkui alueen etelä- ja länsiprofiiliin. Tämä kerros oli linssimäinen siten, että profiileissa se oli 10 -15 cm paksu, mutta itä- ja pohjoisreunoiltaan vain parin sentin paksuinen. Kerros muistutti rakenteeltaan ja koostumukseltaan tyypillistä muinaispeltokerrosta, mutta sen pohjalla ei kaivausvaiheessa erotettu kyntöjälkeen viittaavia merkkejä. Tämä kerros oli muutamaa palaneen saven ja rautakuonan palaa lukuun ottamatta löydötön. Kerroksen alta alkoi puhdas pohjahiekka (Y205), joka oli korkeudella 6,9–7,0 m mpy muistutti rakenteeltaan ja koostumukseltaan tyypillistä muinaispeltokerrosta, mutta sen pohjalla ei kaivausvaiheessa erotettu kyntöjälkeen viittaavia merkkejä. Tämä kerros oli muutamaa palaneen saven ja rautakuonan palaa lukuun ottamatta löydötön. Kerroksen alta alkoi puhdas pohjahiekka (Y205), joka oli korkeudella 6,80–6,90 m mpy. Kerros on hautoja vanhempi, sillä hautojen 35, 36 ja 37 länsipäädyt oli kaivettu sen läpi. (Kuva 11.)

Jälkityövaiheessa kuvamateriaalin tarkastelu paljasti, että kyseessä on muinaispelto. (Vrt. Mikkola 2004) Sekä profiilikuvissa että tasokuvissa kerroksen pohjassa on erotettavissa myös heikkoja kyntöjälkiä. (FM Esa Mikkola pers. comm. 28.3.2007)

Hautausmaa

Alueelta 2d dokumentoitiin kaivausten aikana yhteensä 41 hautaa. Niistä 33 kaivettiin kokonaan ja kaksi suurimmalta osin. Loput kuusi olivat profiilista havaittuja haudan päätyjä. Lisäksi kaivausten jälkeen 5.12.2007 tehdyllä tarkastuskäynnillä erotettiin aivan hautausalueen luoteisimmasta kulmasta vielä kaksi hautaa, joten tutkimuksissa havaittiin yhteensä 43 hautaa. (Hautakuuvaukset ks. liite 6)

Hautausalueen leveys itä-länsisuunnassa oli noin 15 m. Etelä-pohjoissuunnassa tutkitun hauta-alueen pituus oli myös noin 15 m, mutta hautaukset jatkuivat etelässä kaivausalueen ulkopuolelle. Lännessä hautausmaa rajautui muinaispeltoon (Y222) siten, että kolmen haudan (35-37) länsipää oli kaivettu peltokerroksen reunan läpi. Pelto selittää hautausalueen suoran etelä-pohjoissuuntaisen rajan. Pohjoisessa maaperä muuttui hiekasta helpoksi valuvaksi hiedaksi, joka on hankaloittanut hautojen kaivamista. Maaperä on siten vaikuttanut hau-



Kuva 11: Alueelta 2d paljastunut muinaispelto.



Kuva 12: Alueelta 2d hautakuoppien pintatasoa.



Kuva 13: Alueen 2d hautakuopat kaivettuina.

tauksien paikan valintaan, mikä näkyy hautojen harvenemisena pohjoista kohden. Idässä hautausmaata rajasi luode-kaakkosuuntainen noin 0,3 m leveä ja 0,4 m syvä laakeapohjainen vähitellen täyttynyt oja (Y320, Ku287), joka tulkittiin hautausmaan kanssa samanaikaiseksi. (Kuvat 12, 13 ja 14.)



Kuva 14: Hautausmaata rajannut oja.

Pääosa Finnon haudoista oli kristillisen perinteen mukaisesti itä-länsisuuntaisia (270°). (Vrt. Purhonen 1998, 121-122, 131-132, 138.) Nämä haudat sijaitsivat neljässä pohjois-eteläsuuntaisessa rivissä. Rivit jatkuivat kaivausalueen ulkopuolelle kohti etelää. Läntisimmässä rivissä erottui seitsemän pääosin 0,5 – 1 m välein sijainnutta hautaa (35-41). Rivin kahden pohjoisimman kaivauksilla dokumentoidun haudan (40, 41) väli oli hieman suurempi eli noin 1,5 m. Joulukuun tarkastuskäynnillä erottui tässä rivissä vielä kaksi pohjoisempaa hautaa (42, 43). Eteläosassaan tämä läntisin rivi rajoittui lännessä muinaispellon (Y222) laitaan. Toiseksi läntisimmässä rivissä oli yksitoista pääosin itä-länsisuuntaista hautaa (24-34). Rivin eteläosan haudat sijaitsivat 0,5 – 1 m välein, mutta pohjoisosassa hautojen välit harvenivat noin 1,5 metriin. Kolmannessa rivissä oli kymmenen 0,3 – 1 m välein kaivettua hautaa (10, 11, 13, 14, 16-21), joista neljästä pohjoisimmasta dokumentoitiin ainoastaan länsipääty, sillä loppuosa haudoista jatkui profiiliin ja itäpäädyt olivat perunakellarin vuoksi tuhoutuneita. Rivin eteläosan haudoista osa oli NNE-SSW-suuntaisia. Itäisimmässä rivissä erottui viisi 0,2 – 1 m metrin välein kaivettua hautaa (2, 3, 5-7), joiden pohjoispuolella mahdollisesti sijainneet haudat olivat tuhoutuneet perunakellarin rakentamisen myötä. Noin 2,5 m tästä rivistä itään sijaitsi vielä yksi yksittäinen itä-länsisuuntainen hauta (1). Noin 2 m itäisimmän haudan itäpuolella oli oja, joka on toiminut hautausmaan rajana.



Kuva 15: Myöhempi hauta 8 leikkaa vanhempaa itä-länsi-suuntaista hautaa 7.

Neljässä säännöllisessä rivissä sijainneiden itä-länsisuuntaisten hautojen ohella hautausalueen keskiosassa oli seitsemän myöhempää hautaa, jotka leikkasivat vanhempia haudauksia. Nämä stratigrafisesti myöhemmät haudat eivät noudattaneet selvää järjestystä. Niistä kaksi (22, 23) oli luode-kaakkosuuntaisia, kolme (4, 8, 12) lounas-koillisuuntaisia ja kaksi (15, 28) itä-länsisuuntaisia. (Kuva 15.)

Hautojen keskinäisen sijainnin ja stratigrafian perusteella voidaan todeta, että alueelle on aluksi haudattu säännöllisiin etelä-pohjoissuuntaisiin riveihin. Nämä haudat ovat erottuneet maanpinnalle siten, etteivät uudet haudat ole osuneet vanhojen päälle. Vastaava hautarivirakenne hahmottuu myös esimerkiksi Liedon Ristinpellon varhaiskeskiaikaisella hautausmaalla (Purhonen 1998, 124), mutta esimerkiksi Euran Luisarissa sellaista ei ole havaittavissa. Finnessa rivien pohjoisimmat haudat olivat pienehköjä ja sijaitsivat harvemmissä riveissä. Hautausmaa-alueen myöhemmän käyttöjakson aikana paikalle on kaivettu hautoja, jotka osuivat vanhojen haudosten päälle. Näiden uudempien hautojen suunta vaihteli tuntuvasti.

Hautakuopat olivat melko matalia. Tarkkoja syvyyksiä oli mahdoton mitata, koska hautausmaa-alueen pohjoisosasta oli kuorittu noin 20-30 cm peltomultakerros ja mahdollisesti myös eteläosasta on joskus poistettu pintamaakerroksia. Kolme matalinta hautakuoppaa olivat nyt vain 10 – 15 cm syvyisiä. Muiden hautojen syvyys vaihteli välillä 20-50 cm ympäröivän pohjamaan pinnasta. Vain hauta 37 oli tuntuvasti tätä syvempi eli vähintään 74 cm syvä. Myöhäisrautakautiset ja keskiaikaiset haudat ovat yleensä varsin matalia, Itä-Suomessa jopa avarussyvytydessä eli 20-35 cm syvytydessä. Länsi-Suomessa naisten hautojen on todettu olleen noin 40-60 cm syvyisiä ja miesten noin 60-120 cm syvyisiä. (Pälsi 1938, 31). Normaalina keskiaikaisena hautausyvytytenä pidetään noin 60 cm eli runsaan kyynärän syvytyttä. (Taivainen 2006) Suurimmassa Suomessa tutkitussa rautakauden-varhaiskeskiajan kalmistossa eli Euran Luistarissa hautojen syvyys oli yleensä 70-100 cm välillä, mutta etenkin lasten hautojen joukossa oli 45-60 cm syvyisiä hautakuoppia (Lehtosalo-Hilander 1982, 25-26).

Finnon hautakuoppien pituus vaihteli 100 ja 210 cm välillä. Haudoista 11 oli pituudeltaan 100–150 cm ja ne tulkittiin lapsen haudoiksi. Niiden leveys vaihteli 30–60 cm välillä, muiden hautojen leveyden ollessa 50–100 cm. Lapsen haudoista kolme sijaitsi harvakseltaan hautausmaa-alueen pohjoisosassa. Aiemmissä tutkimuksissa (mm. Euran Luistarissa) lastenhaudoiksi on määritetty alle 150/160 cm pituiset haudat. Muutoin Luistarin haudat olivat keskimäärin 165–220 cm pitkiä ja 50–70 cm leveitä. Suurimmat viikinkiaikaiset haudat olivat tosin 3-4 m pitkiä ja lähes 1,5 m leveitä. (Lehtosalo-Hilander 1982, 25–27.)

Haudat oli kaivettu hiekkamaahan, muutamit luoteisimmat hietapohjaan. Hautausmaa-alueen luontaisessa pohjamaassa ei ollut kiviä. Tästä huolimatta 21 haudassa eli noin 60 %:ssa kaivettuja hautoja oli muutamia kiviä. Joissain haudoissa (esim. 5) kiviä oli haudan pohjalla, mutta useimmiten ne olivat täytemaassa. Osa oli nyrkinkokoisia kiviä, joiden sijainti vaihteli, mutta joukossa oli myös halkaisijaltaan noin 20 cm kokoisia kiviä, jollainen löytyi haudan 40 länsipäästä ja haudan 30 itäpäästä. Vain länsiosastaan paljastetun haudan 18 päädyn pintakerroksessa oli kaksi isohkoa kiveä. Hautaa 34 peitti kivistä ladottu harva kate. Haudan länsipäässä oli isohko laakakivi ja haudan pitkittäissuunnassa kulki kaksi nyrkinkokoisista kivistä muodostunutta riviä. Kivien asettaminen hautaan tai haudan katteeksi on tapa, josta Suomesta tunnetaan esimerkkejä niin rautakaudelta kuin keskiajaltakin. Rautakaudella hautaa on usein täytetty kivillä, jotka erottuivat aina maanpinnalle asti (vrt. Lehtosalo-Hilander 1982, 21-25; *ibid.* 2000, 179-184). Keskiajalta tunnetaan puolestaan laakakivillä tai kiveyksellä peitettyjä hautoja mm. Hiittisten Kyrksundetin kappelilta ja Ulvilan Liikistösta (Nordman 1938). Espoon Kauklahdessa vuonna 2003 tutkitun haudan lounaispäässä oli isohkoja kiviä, joista yksi lienee alkuaan näkynyt maanpinnalla (Haggrén 2005). (Kuva 16.)

Useissa haudoissa oli puujäänteitä, mutta vain kolmessa puuta oli säilynyt niin paljon, että voitiin hahmottaa rakenteita. Haudan 5 länsipäässä paljastui tasosta 4 hautakuvion suuntaisia, kuopan reunoja ja päätyä noudattelevia puujäänteitä, jotka tulkittiin laudoista kootun arkun tai pikemminkin koverretun ruuhiarkun jäänteiksi. Puu oli niin huonokuntoista, ettei sitä saatu talletettua. Haudan 7 eteläpuoliskosta löytyi tasosta 4 itä-länsisuuntainen puujäänte, joka tulkittiin ruuhiarkun jäänteeksi. Sen puuta oli säilynyt sen verran, että siitä saatiin puunäyte. Myös haudan 16 tasosta 4, läheltä haudan pohjaa, paljastui hautakuvion pituussuunnan mukaisia puujäänteitä, jotka tulkittiin arkun/ruuhiarkun jäänteiksi. Puujäänteitä löytyi viidestä muusta haudasta (8, 15, 23,



Kuva 16: Hauta 34, jota peittää harva kivistä ladottu kate.



Kuva 17: Haudasta 5 (keskimmäinen) havaittiin puunjäänteitä, jotka ovat tulkittavissa koverretuksi ruuhiarkuksi.



Kuva 18: Haudasta 7 löydetty ruuhiarkun jäänteet.



Kuva 19: Haudan 15 luuaineistoa.

24, 37). Useimmat hautakuopat olivat suorakulmaisia ja tasapohjaisia, mikä saattaa olla viite puisten arkkujen/ruuhiarkkujen käytöstä. Yhdessäkään haudassa ei ollut varsinaisia arkunnauloja, mikä viittaa ruuhiarkkujen tai pelkin puuliitoksin koottujen lauta-arkkujen käyttöön, joita molempia tunnetaan Länsi-Suomesta ainakin ristiretkiajan haudoista (Lehtosalo-Hilander 1982, 30-32.; Purhonen 1998, 120-121; Pälssi 1938, 31). Etenkin hautausalueen pohjoisosassa monet hautakuopat (esim. 33) olivat sen verran epäsäännöllisiä, että niissä on tuskin ollut arkkuhautausta vaan vainaja on laskettu hautaan vain liinoihin käärittynä. Osassa hautoja erottui epäsäännöllisen soikion muotoinen kuvio (esim. hauta 3), joka on ilmeisesti ilman arkkua haudatusta vainajasta jäänyt hahmo. (Kuva 17 ja 18.)

Kolmessa haudassa (36, 37, 40) oli rautanaula, niistä yhdessä (37) nauloja oli kaksi. Kyse ei siis voi olla nauloilla koottujen ruumisarkkujen jäänteistä vaan nauloilla on ollut jokin muu käyttö tai merkitys. Myös Euran Luistariissa, jossa vuoteen 1982 mennessä oli löytynyt nauloja 64 haudasta, peräti 38 näistä haudoista oli vain yksi naula. Naulaa on saatettu käyttää esimerkiksi arkun kannen sulkemiseen. (Lehtosalo-Hilander 1982, 30-32.) Yksittäisiä nauloja tiedetään käytetyn myös vainajan ”kiinni naulaamiseen” (Pälssi 1938, 33). On toki mahdollista, että osa yksittäisistä nauloista on vain sattumalta joutunut haudan täyttemaahan. Haudan 37 päällä oli myöhempi kaivanto ja on mahdollista, että haudasta löytyneet kaksi naulaa ovat sekundäärisiä (KM 2006088:184, 185). Haudan 36 naula oli täyttökerroksessa eikä sitä voi yhdistää suoraan hautaukseen.

Hautojen luuaines oli hyvin huonosti säilynyttä. Vain kahdessatoista haudassa oli luuta tai merkkejä luusta. Vain kuudesta haudasta saatiin talletettua luuta, muut luulöydöt olivat niin huonokuntoisia, että niiden osalta jouduttiin tyytymään dokumentointiin in situ. Lisäksi haudan 37 pohjalta paljastunut mahdollinen luuaines oli niin huonokuntoista, ettei sitä ole erikseen dokumentoitu. Luiden kenttädokumentoinnista ja kenttätöiden jälkeen tehdystä osteologisesta analysoinnista vastasi Hanna Kivikero (Ks. Liite 8). (Kuva 19.)

Kahdesta haudasta voitiin tunnistaa ihmisluuta. Haudan 15 länsipäädyn ylimmässä tasossa oli ihmisen leukaluun ja kahden poskihampaan jäänteitä, jotka olivat kuitenkin niin huonokuntoisia, ettei niitä saatu talletettua. Haudan 26 länsipäädystä oli säilynyt osa ihmisen olkaluuta.

Muut tunnistettavissa olleet luut olivat eläinten luita. Nämä luut ovat hautojen yläosasta tai korkeintaan keski- osista, eivät varsinaisesta hautauskerroksesta. Luut ovat päänluita/hampaita, raajojen luita ja yhdessä tapauksessa lapaluuta eli ruhon eri osista. Kaikki lajimäärityt luut ovat nautojen luita haudoista 5, 15 ja 16. Ainakin kahdessa haudassa (15, 16) kyse oli nuorista naudoista. Nämä luut olivat joko hautojen pintakerroksissa tai täyttömaan ylä- osassa. Luut rajautuivat kuitenkin tarkkaan hautakuoppien kohdalle. Myös eläinten luut liittyivät hautoihin, sillä niitä ei löytynyt lainkaan hautojen välisiltä alueilta.

Euran Luistarin suuressa hauta-aineistossa on lukuisten hautojen yhteydessä löytynyt eläinten luita. Joukossa on mm. koiran, hevosen ja sian luita, mutta suurin aineisto koostuu naudat ja vuohen/lampaan hampaista, joiden on katsottu mahdollisesti liittyneen hautajaisateriaan tms. rituaaliin. Erityisesti naudat luita löytyi Luistarissa viikin- kiaikaisista haudoista, sillä niitä oli joka toisessa viikinkiaikaisessa miehenhaudassa. Myös kolmasosassa naisten hautoja oli myös eläinten luita. Osasta ajoittamattomia, esineettömiä hautoja eläintenluita tavattiin haudan pin- takerroksista, mutta useimmissa luut olivat täyttökerroksissa. Eläinten luita tunnetaan muistakin Euran-Köyliön alueen kalmistoista mm. Yli-Nuoranteelta ja Köyliönsaaresta. (Lehtosalo-Hilander 1982, 38-41.) Köyliön Yttilän Ot- tassa kaivettiin 2005 muutamia haudoiksi tulkittuja kuopanteita, joista yhdessä oli vasikan luiden jäänteitä. Hauta- uskerroksista saatiin Yttilän Ottassa 1300-luvulle vievä radiohiiliajoitus. (Uotila 2007) Eläinten luiden asettaminen hautoihin on ollut varsin yleistä, mutta ilmiö on yhä huonosti tunnettu. Ilmeisesti kyse on hautaukseen liittyvästä aterialta tai myöhemmistä eläinuhreista.

Finnon haudat olivat lähes löydöttömiä. Tämä on tyypillistä suomalaisille keskiaikaisille hautauksille. Sen sijaan Virossa esineellinen hautaustraditio jatkui katkeamattomana uudelle ajalle asti. (Sarvas 1971; Valk 1994.) Kuudesta Finnin haudasta (haudat 5, 27, 30, 31, 33, 37) eli noin joka kuudennesta kaivetusta haudasta löytyi pala rautakuo- naa. Haudassa 31 kuonaa oli kaksi palaa. Euran Luistarissa rautakuonaa oli lukuisissa haudoissa, mutta yleensä vain pieninä määrinä. Monesti kuona oli hautauskerroksen sijaan täytemaassa. Viikinkiaikaisissa aikuisten hau- doissa kuonaa löytyi kahdesta kolmasosasta hautauksia. Sama koskee hautoja, joissa ei ollut ajoittavia esineitä ja joista ainakin osa lienee keskiaikaisia. (Lehtosalo-Hilander 1982, 41) Kuonalla on mitä ilmeisimmin ollut rituaalinen merkitys vielä varhaiskeskiajallakin.

Kuonan tapaan suomalaisista rautakautisista haudoista tunnetaan hiilikeskittymiä, joilla on katsottu olevan ritua- alista merkitystä (vrt. Lehtosalo-Hilander 1982, 41) Myös monissa Finnin haudoissa oli selvästi erottuvia hiilikes- kittymiä.

Hautausmaa-alueen muut löydöt eivät liittyneet hautoihin vaan myöhempään riukuaidan seipäiden kuoppiin (Y321) sekä paalunsijaan (R306) oli hautojen 29 ja 39 kohdalla valunut pala posliinia ja muutama punasaviastian pala (KM 2006088:172-175). Ne ovat itse hautauksia myöhempiä häiriöitä.

Hautausmaa-alueen länsiraja noudatti suoraa etelä-pohjoissuuntaista linjaa, joka seurasi eteläosassaan alkujaan hautauksia vanhempaa, mutta luultavasti hautausten kanssa yhtä aikaa käytössä olleen muinaispellon reunaa. Hautausalueen pohjoisosassa hautoja oli harvakseltaan. Ne loppuivat vähitellen ilman, että olisi havaittu selvää kalmiston rajaa. Pohjamaa muuttui hautausalueen luoteis- ja pohjoisosassa hyvin hienoksi hiekaksi, lähes hiedaksi, johon on ollut hankala kaivaa hautakuoppia, mikä lienee osasyynä hautausten vähäisyyteen tässä osassa aluetta. Joulukuun tarkastuskäynnillä varmistui, ettei hautausalue ole jatkunut nyt tutkittua pohjoisemmaksi. Hautaus- maan itärajan muodosti luode-kaakkosuuntainen oja. Nyt tutkitulta alueelta löydettiin yhteensä 43 hautaa, joiden lisäksi voidaan arvioida 5-10 koillisimman haudan tuhoutuneen, kun paikalle on 1800-luvulla rakennettu peruna- kellari. Haudat olivat tiheimmillään tutkitun alueen eteläosassa ja on vaikea arvioida kuinka kauas etelään päin hautaukset ovat jatkuneet.

Vanhimpien hautojen säännöllinen sijoittelu riveihin osoittaa, että haudat ovat olleet näkyvissä maanpinnalla. Hau- doista löytyneet kivet ovat tuskin erottuneet maanpintaan, sen sijaan hautojen täytemaan pintaosista paljastuneet eläinten luut ovat saattaneet olla pitkään näkyvissä. Osa nuoremmista haudoista on sen sijaan kaivettu niin, että

ne leikkasivat vanhempia hautoja. Tämän perusteella voidaan päätellä, että hautausmaa-alue on ollut käytössä suhteellisen pitkään, ainakin joitain vuosikymmeniä.

Vuoden 1698 karttaan on Finnon Rijekyanin ja Norr Hemåkern-peltojen väliin ja kylätontin vieritse kulkeneen tien pohjoispuolelle merkitty pieni viljelemätön alue, joka on varsin tarkkaa nyt löytyneen hautausmaan kohdalla. (KA: MMH Espoo B7 11/1-2) Tämä viittaa siihen, että vanhaa hautausaluetta on vielä tuolloin vältetty ottamasta viljelyyn. (Kuva 20.)

Suomessa on arkeologisesti tutkittu vain harvoja keskiaikaisia hautausmaita (Ks. Valk 1994, 62-64), mikä vaikeuttaa Finnon hautojen tulkintaa. Finnon hautausmaassa ja haudoissa on kirstinuskoon viittaavia piirteitä, joista merkittävimmät ovat hautojen itä-länsisuuntaisuus sekä hauta-antimien vähäisyys. Kaivausten aikana haudat tulkittiin 1600-lukua varhaisemmiksi kristillisiksi haudoiksi, mutta myöhempi analysointi on paljastanut kristinuskolle vieraita piirteitä. Yksi niistä on rautakuonakimpaleen löytyminen kuudesta haudasta, mutta vielä selvempi piirre on eläinluiden löytyminen monien hautojen pintaosista. Harvat tunnistuskelpoiset luut olivat nuorista naudoista. Kyse on mahdollisesti hautaukseen liittyvistä juhlista tai haudalle tuoduista eläin- tai ruokauhreista. Haudoista saadaan radiohiiliajoituksia vasta kesällä 2007.



Kuva 20: Vuoden 1698 kartassa näkyy tien pohjoispuolella hautausmaan kohdalla pieni viljelemätön alue.

7 ALUE 3 – TIERAUNIO

Alue 3 kolme sijoitettiin alueiden 1 ja 2 väliin paikalle, jossa Finnon kartanon pohjoispuolitse kulkeneen tien rautio erottui selvästi. Tavoitteena oli selvittää tien rakenne ja stratigrafia tuoreen profiilileikkauksen avulla. Paikalle avattiin noin 2 m leveä pitkänomainen kaivausalue, josta poistettiin kaivinkoneella hiekka- ja sorakerroksia aina puhtaaseen pohjamaahan asti.

Koneellisesti kaivetun alueen länsiprofiilissa erottui selvästi tien poikkileikkaus. Tontinraja leikkasi viistosti useiden kymmenien metrien matkalla pitkittäissuunnassa vanhan tielinjan. Tien pohjoisreuna erottui kaivausalueen profiilissa melko selvästi, mutta eteläreuna jäi arviolta alle 50 cm päähän kaivetun alueen ulkopuolelle, sillä kaivausaluetta ei saatu jatkettua Atoy Oyj:n tontin rajalla olleen panssariverkkoaidan toiselle puolelle.

Tietä oli perustettu yhteensä 30 – 40 cm paksujen sora- ja hiekkakerrosten avulla. Tieraunio pöällä oli noin 15 cm paksu pintaturvekerros ja sen alla 10-20 cm paksu sorainen vaalea hiekkakerros, joka lienee tien käyttöajan jälkeen

tuotua täytemaata. Koko tierauunion leveys oli runsaat 8 m. Paikalla oli alinna harmaan hiekan kerros ja sen päällä tiiviitä soransekaisia sekoittuneen hiekan kerroksia, joista osa liittyi ilmeisesti tien levennysvaiheisiin.

Sorakerrosten välissä erottui jo profiilia piirrettäessä aaltomaisia kuvioita. Niiden selvittämiseksi avattiin profiilin länsipuolelta noin 2 m leveä kaistale, jota kaivettiin aluksi koneellisesti, sitten lapiolla ja lastalla tarkoitukseen paljastaa aaltomaisen kerroksen pinta. Kaivauksen edistyessä selvisi, että kyse oli märkään maahan uponneiden autonrenkaiden urista. Niitä oli eri tasoissa, osa aivan alimmissa tiekerroksissa. Pohjamaa paikalla oli hienoa vaaleata hiekkaa ja on ilmeistä, että se on vetyessään ollut ajoittain hyvin upottavaa. Tämän vuoksi tiehen on syntynyt syviä pyöränuria. Samalla tien erikaiset hiekka- ja sorakerrokset ovat sekoittuneet tiiviiksi hiekkapatjaksi. Vanhan karttamateriaalin perusteella tällä paikalla on ollut tie viimeistään 1600-luvun lopulla, mutta tien upottavuuden vuoksi tieleikkauksessa ei ollut erotettavissa vähitellen muodostuneita kerroksia vaan hiekkakerrosten alaosassakin oli pieniä yksittäisiä tiilenpalasia. Alueen 2D havainnot vahvistivat sen, että tiealueella renkaanurat ylsivät aina puhtaan pohjahiekan pintaan asti. (Kuva 21.)



Kuva 21: Alueella 3 havaitut tiekerroksen urat.

8 MUUT KAIVAUSALUEET

Alue 4

Alueen 1b länsipuolelle Finnonmäen pohjoisrinteelle tehdystä koekuopasta paljastui pintamullan alta ohut hiilensekainen kerros. Tämän vuoksi paikalle avattiin koneellisesti 1 m leveä ja 5 m pitkä etelä-pohjoissuuntainen kaivausalue. Avatun alueen pinnan puhdistamisen jälkeen voitiin todeta, että koko alueella paljastui puhdas pohjamoreeni heti pintamullan alta. Alueen tutkiminen päätettiin jättää tähän.

Alue 5

Atoy Oy:n tontin länsilaidalla oli noin 10 m levyinen kaistale, joka jäi 1990-luvulla louhitun syvän kaivannon ulkopuolelle. Tämän kaistaleen itäprofiili puhdistettiin lapioin ja lastoin. Siinä ei erottunut pintamullan alla kuin luontaisia kerroksia, joten sitä ei dokumentoitu erikseen. Atoy Öyj:n tontin länsilaidan kaistaleelle avattiin 17,9 noin 35 m pitkä ja noin 2-3 m leveä kaivausalue. Koneellisesti avatun alueen pinta puhdistettiin, minkä jälkeen voitiin todeta, että paikalla oli ainoastaan 1800-1900-lukujen rakennusten jäänteitä ja niiden alla puhdas pohjamoreeni, mutta ei viitteitä vanhemmista muinaisjäännöksistä. Alueella oli runsaasti kartanoajan lopun teurasjätteitä ja jonkin verran 1800-luvun lopun ja 1900-luvun alun talousjätettä, jota ei talletettu. Kaivaminen päätettiin edellä mainittuun tasoon. Alueen dokumentoinnissa tyydyttiin valokuvaamiseen. (Kuva 22)



Kuva 22: Alue 5 sijaitsee tutkimusalueen länsireunalla kallioleikkausten yläpuolella.

Alue 6

Atoy Oy:n tontin länsipuolelle Espoon kaupungin omistamalle tontille avattiin 25.9 noin 40 m pitkä ja 2-3 m leveä kaivausalue. Paikka oli Finnonmäen itäpuolen ylärinnettä, jossa näkyi siellä täällä kalliopaljastumia ja luontaiseksi osoittautunutta kivikkoa. Alueelta ei pintamaan poiston ja paljastuneen tason puhdistamisen yhteydessä löytynyt mitään muinaisjäännöksiin eikä edes 1800-1900-luvun rakentamiseen viittaavaa, joten sen tutkiminen ja dokumentointi jätettiin tähän.

Alue 7

Atoy Oy:n varastohallin pohjoisosan ja sitä sivunneen asfaltoidun pysäköintialueen länsipuolelle avattiin 22.9 koneellisesti noin 1,5 x 1,5 m laajuinen koekuoppa. Sen tarkoitus oli selvittää onko Atoy Oy:n tontin piha-alueella Finnon kylätonttiin liittyviä rakenteita tai kulttuurikerroksia. Kuopassa oli yli 80 cm paksuinen kerros tiivistä kivimurskettä. Tämä varmisti sen, että alueelta oli viimeistään 1990-luvulla kuorittu vanhat pintamaakerrokset pois, minkä jälkeen tilalle oli tuotu täytemaata.

9 PERUNA- TAI JUURESKELLARI

Finnon kartanon tonttimaan pohjoispuolitse kulkeneen tien pohjoispuolella erottui runsaan metrin ympäristöstään kohonnut kumpare. Se osoittautui holvatuksi perunakellariksi, jota peitti maakumpare. Kellariin johti sen kaakkoiskulmasta ovi ja portaitko. Tämä todennäköisesti 1800-luvun alkupuolella valmistunut peruna- ja juureskellari jakautui pieneen eteiseen ja kahteen tynnyriholvattuun huonetilaan, joista toinen oli pohjoisessa ja toinen lännessä. (Kuva 23.)

Kellarin 1,05 m leveän eteisen etelä- ja pohjoisseinät oli valettu betonista. Nämä seinärakenteet eivät kuitenkaan olleet alkuperäisiä vaan liittyivät myöhempään korjaukseen. Kellarin läntinen huone oli 7 m pitkä ja 4 m leveä. Siinä oli tynnyriholvattu tiilikatto, joka nousi 1,6 m korkeista harmaakivistä muuratuista seinistä. Kivissä ei erottunut poranreikiä. Katto oli enimmillään 2,1 m korkeudella. Huoneen länsipäädyssä oli pieni tuuletusaukko.

Kellarin pohjoinen huone oli rakenteeltaan samankaltainen kuin läntinen huone. Pohjoisen huoneen pituus oli 5 m ja leveys 3,5 m. Harmaakivestä muuratut seinät nousivat 1,7 m korkeuteen ja tiiliholvattu katto enimmillään 2,5 m korkeudelle. Tämän huonetilan eteläseinän oven vieressä oli kaksi pientä seinäkomeroa. Huoneen keskellä oli betonista valettu iso kaukalo. (Kuva 24.) Kellari ja sen perustukset ovat tuhonneet altaan kaikki vanhat kulttuurikerrokset, minkä vuoksi alue 2 sijoitettiin siten, että se kiersi kellaria idässä, etelässä ja lännessä.



Kuva 23: Kellarin kaakkoiskulmassa sijainnut oviaukko.



Kuva 24: Kellarin tynnyriholvattu pohjoinen huone.

10 Löydöt

Löydöt jäivät Finnon kaivauksilla lukumäärältään vähäisiksi. Kaikkiaan talletettiin 483 esinelöytöä, jotka on luetteluitu Museoviraston historiallisen ajan maalöytöjen joukkoon numerolla KM2006088: 1-188. Lisäksi talletettiin 76 g palanutta luuta (: 189-225) ja palanutta savea (:226-265).

Alue 1

Alueella 1 oli vain vähän löytöjä. Pintamaan poiston ja tason 1 puhdistuksen yhteydessä löytyi vain vähän modernia jätettä. Kuriositeettina talletettiin valetun pronssiesineen, mahdollisesti lampetin katkelma (KM 2006088:2). Alueen 1A uunin (R101) päältä löytyi 1700-luvun lopulle tai 1800-luvun alkuun ajoittuvan pullon kyljessä olleen leiman katkelma, josta erottuivat kirjaimet .."Öl" .. (:4), sekä kaksi koristeetonta fajanssilautasen palaa (:5,6), mutta nämä löydöt saattavat olla rakennuksen käyttöaikaa myöhempiä. Aivan uunin (R101) vierestä, mahdollisesti uuniperustuksen vuorauksesta löytyi pienen punasaviruukun pala (:3), joka ajoittuu 1600-1700-luvulle. Alueen 1A rakennuksen alueelta löytyi lisäksi vain kahdeksan rautanaulaa (:7-10) ja yksi pala pullolasia (:1)

Alueelta 1a löytyi vain pari grammaa palanutta luuta (:189-192). Tämä viittaa siihen, ettei uunissa eikä tai sen lähiympäristössä ole valmistettu paljon ruokaa.

Alue 1b

Alueen 1A pohjoispuolisen alueen 1B pintakerroksissa oli yksittäisiä 1700-1900-luvulle ajoittuvia löytöjä mm. pronssinappi (:17) ja muutama punasavivadin pala. Lisäksi alueelta löytyi yksi ilmeisesti paikoilleen hajonnut punasaviruukku, jossa on ollut voimakkaasti profiloitu suureuna (:11-12, 15-16). Astia on todennäköisesti 1700-luvulta tai 1800-luvun alusta.

Alueen löytöjen vähäisyys ja kulttuurikerrosten puute tukevat päätelmää, että alue on aivan kylätontin laidalla tai jo sen ulkopuolella.

Alue 2a-b

Etenkin alueen 2a itäosan koneellisesti poistetuissa pintakerroksissa oli runsaasti 1800-luvun lopun ja 1900-luvun talousjätettä. Näiden koneellisesti poistettujen kerrosten alta paljastui 1700-luvun lopun ja 1800-luvun kulttuurikerros (Y209), josta talletettiin osa löydöistä. Konekaivuun yhteydessä talletetut löydöt (:29-38) ovat lähinnä tämän kulttuurikerroksen pintaosista. Samasta yksiköstä löytyi jatkossa erilaista pienesineistöä kuten punasavivatien palasia (mm. :39, :44, :70, :80), punasaviruukkujen tai -kulhojen palasia (:60, :74, :77), koristelemattomia liitupiippujen katkelmia (:47, :50, :61, :65, :67), fajanssiastioiden sirpaleita (:49, :63, :71, :75, :85), piinpalasia (:42, :52, :62, :66, :73, :79, :86, :87, :89) ja ikkunalasin palasia (:41, :45, :51, :64, :78, 88) sekä rautanauvoja ja muutama pala rautakuonaa (:55, :69, :81). Mukana oli myös yksi pala molemmilta puolilta lyijylasitettua valkosavikeramiikkaa, jonka ulkopinnan lasite oli vihreä (:59). Lisäksi samasta kerroksesta löytyi muutamia kupari-/pronssiesineitä kuten kuparinen nappi (:83), rautaesineitä (:47, :57, :58) ja kolikko 1700-luvulta (:82). Kaikki löydöt ajoittuvat lähinnä 1700-luvun jälkipuolelle tai aivan 1800-luvun alkuun.

Yksikköön Y209 yhtyi hieman tummempi kulttuurikerros (Y210), jonka löytöaineisto oli hyvin samankaltaista, osa – kuten eräät fajanssilautasen palat – on jopa samoista esineistä kuin edellisessä. Tässäkin yhteydessä oli punasavivatien palasia (mm. :105, :113, :120), koristelemattomia liitupiippujen katkelmia (:93, :96, :108, :124), fajanssilautasien sirpaleita (:92, :95, :100, :109, :114, :122, :123), piinpalasia (:103, :112, :117, :128) ja ikkunalasin palasia (:94, :102, :111, :126, :127). Mukana oli myös yksi koristelematon liitupiipunpesä 1700-luvulta (:107) ja 1800-luvulle ajoittuvan pesän katkelma (:106) sekä pieniä rautaesineitä ja niiden katkelmia (:98, 119) ja kuparilevyn katkelma (:104). Myös

tästä yksiköstä löytyi yksi 1700-luvun ruotsalainen kuparikolikko (:118). Kerroksessa oli myös 1700-luvun lopulle ja 1800-luvun alkuun ajoittuvien lasiastioiden kuten lääkepullon palasia (:110, :115, :125) ja pari palaa isoista pulloista (:101, :116). Karkeasta punasavikeramiikasta valmistetun kolmijalkapadan jalka (:121) on mahdollisesti muita löytöjä vanhempi, ehkä jopa 1500-luvulta.

Alemmassa kulttuurikerroksessa (Y233) oli enää vähän löytöjä: pari palaa vihreätä ikkunalasia (:132), punasavivastien palasia (:135, :137), pala koristellusta fajanssiastiasta (:130) sekä vähän rautakuonaa (:129, :131, :138, :139). Ajoitettavissa olevat löydöt ovat lähinnä 1700-luvulta.

Alue 2 C

Alueen 2C koneellisesti poistetuissa pintamaakerroksissa oli runsaasti löytöjä, jotka ajoittuivat 1800-luvun alusta 1900-luvun alkuun. Näistä löydöistä talletettiin osa tarkoituksena, säilyttää läpileikkaus Finnon rusthollin materiaalisesta kulttuurista 1800-luvun alusta.

Joukossa on erilaisten tummanvihreiden kotimaisten pullojen palasia mm. olutpullon suu- ja yläosa (:147), suuren kuperan paloviinapullon suuosa ja kylkipala (:146, :148), lieriönmuotoisten olut- ja viinipullojen alaosa (:149-152) sekä lieriönmuotoisen viinapullon pohja (:158). Hienompaa pöytälasistoa edustaa faseteille hiotin juomalasin pohjan puolikas (:161).

Punasavikeramiikasta talletettiin mm. vadin reunapala ja muita löytöjä hieman vanhempi kolmijalkapadan kahvan katkelma (:145). Koneellisessa maankuorinnassa löytyi myös yhden ilmeisesti paikoilleen hajonneen kivisavipullon palasia (:156). Muista löydöistä voidaan mainita luurengas, mahdollinen verhonrengas (:155).

Lisäksi alueelta löytyi runsaasti ikkunalasia 1700-luvulta 1900-luvun alkuun. Hiiltyneen kellarikuopan pohjoispuolella ollut eri ikäisten ikkunalasin palojen keskittymä saattaa olla paikalla olleen rakennuksen purkamisen jäljiltä (:157, :159).

Alueella 2C oli myös yksi hevosenkenkä, jossa oli aaltoilevat reunat (:162). Nauvoja alueelta ei säilytetty. Löydetyt niitit sen sijaan talletettiin (:144, :154).

Palanut savi (Anna-Maria Salonen)

Palanutta savea löytyi lähinnä alueelta 1a ja erityisesti rakenteesta R101 eli uunista. Uunin sisällä savea löytyi eniten uunin itäosasta ja pohjois- ja eteläreunoilta. Savea ei löytynyt juuri ollenkaan uunin länsi- ja luoteisosista. Savea otettiin kaivauksilla talteen 37,85 kg, josta säilytettiin 9,26 kg. Savista säilytettiin sellaiset palat, jotka olivat kuonaantuneita ja sellaiset, joissa oli painanteita. Eniten savissa oli kasvien painanteita (lähinnä korsia ja oksia), mutta jonkin verran oli myös selkeästi siloteltuja tai kulmikkaita savitiivisteiden paloja. Kuonaantuneet savet olivat usein kuonaantuneet vain toiselta puolelta. Muutamia erittäin suuret savikuonapalat olivat kokonaan kuonaantuneita ja niissä oli usein kiinni osittain sulanutta kiveä. Tällaisia oli erityisesti yksikössä Y105.

Pintakerroksissa oli vain vähän palanutta savea (1A:38,1g, B:26,3g). Pintakerroksen savi oli vain lievästi kuonaantunut, eikä paloissa ollut juurikaan kasvien tms. painanteita. Pintakerroksen alla olleesta yksiköstä Y111 tuli alueen laajuuteen nähden vain vähän palanutta savea (A: 139 g, B: 76 g). Näistä säilytettiin A-alueelta 27,1g ja B-alueelta kaikki. Palat eivät ole kuonaantuneita, eikä niissä ole juurikaan painanteita. Osa paloista on tosin aivan sileitä.

Uunin (R101) pintakerroksista löytyi paljon palanutta savea (3,0 kg), josta vain noin 200g oli kuonaantunutta ja niissä oli painanteita. Savea oli hyvin paljon uunin rakenteisiin liittyvissä kerroksissa (Y105, Y106). Yksiköstä Y105, joka oli sortunutta uunirakennetta, tuli erittäin paljon palanutta savea (19,1 kg), joista noin 1/3 säilytettiin. Säilyte-

tyistä melko suuri osa oli kuonaantunutta ja kaikissa vähemmän kuonaantuneissa paloissa oli painanteita. Mukana erittäin suuria, kuonaantuneita paloja. Osassa suurista paloista on kiinni sulanutta kiveä. Yksiköstä Y106, joka täytti uunin sisäosia, tuli paljon palanutta savea (4,80 kg), joista säilytettiin reilu 1/8 (573,0g). Säilytetyt savet ovat vain osaksi kuonaantuneita ja vain harvoissa paloissa on runsaasti painanteita. Uunin rakenteisiin liittyneestä yksiköstä Y113 tuli todella paljon palanutta savea (5,5 kg), joista säilytettiin reilu 1/9 (574 g). Suurin osa säilytetyistä paloista on kuonaantuneita ja useimmissa on painanteita. Uunin pohjaosan yksiköstä Y121 tuli melko paljon palanutta savea (327 g), joita ei säilytetty. Palat eivät olleet kuonaantuneita eikä niissä ollut painanteita. Rakenteesta R120 uuninluoteislaidalta tuli melko paljon palanutta savea (265,0g), joista säilytettiin lähes kaikki (219 g). Säilytetyistä paloista osa on kuonaantuneita, eikä niissä juurikaan ole painanteita. Joukossa on muutama aivan sileä pala. Uunin lounaislaidalta mahdollisesti vanhempaan rakenteeseen liittyneestä yksiköstä Y127 tuli melko paljon palanutta savea (221 g), jota ei kuitenkaan säilytetty, koska palat eivät olleet kuonaantuneita eikä niissä ollut painanteita.

Uunin kaakkoispuolella sijainneesta yksiköstä Y103 löytyi melko paljon savea (145 g) tasosta 2. Näistä n. 40g oli lievästi kuonaantunutta ja niissä oli hieman painanteita. Myös uunin itäpuolelta reunustaneesta yksiköstä Y104 löytyi melko paljon palanutta savea (152 g), joista noin 1/3 oli hieman kuonaantuneita toiselta puolelta ja niissä oli näkyvissä painanteita. Uunin länsipuolella lattiarakenteeseen liittyneestä yksiköstä Y125 tuli melko paljon palanutta savea (145 g), joita ei säilytetty koska palat eivät olleet kuonaantuneita eikä niissä ollut painanteita.

Uunia kiertäneestä laajasta yksiköstä Y109 tuli paljon palanutta savea (3,4 kg), joista säilytettiin vajaa kolmannes (967 g). Useat säilytetyistä paloista olivat hyvin kuonaantuneita ja siksi niissä ei ole näkyvissä painanteita. Niissä paloissa, jotka eivät ole kuonaantuneita, on painanteita. Kauempaan uunin eteläpuolella sijainneesta yksiköstä Y110 tuli melko paljon palanutta savea (184 g), jota ei säilytetty. Palat eivät olleet ollenkaan kuonaantuneita, eikä niissä ollut merkittävästi painanteitakaan. Rakennuksen lattiarakenteisiin liittyvästä yksiköstä Y126 tuli melko paljon palanutta savea (399 g), josta säilytettiin noin 1/3 (140 g). Säilytetyt palat olivat kuonaantuneita ja niissä oli jonkin verran painanteita.

Alueen 1a palanut savi liittyi lähinnä uuninperustukseen R101. Savea on käytetty sen vuoraamiseen ja eristämiseen. Sen sijaan puurakenteisiin liittynyttä svaitiivistettä ei löytöjen joukossa juurikaan ollut.

11. YHTEENVETO

Etelä-Espoossa Finnonjoen alajuoksun länsirannalla sijaitseva Finno eli Finnevik on ollut keskiaikainen emäkylä. Se oli sekä kirkollisen neljännekunnan että maallisen hallinnon verokunnan, bolin keskus. Finnevikin bolin alueelle on Espoon Hannusjärvestä tehdyn tuoreen siitepölytutkimuksen perusteella vakiintunut peltoviljelys noin vuoden 1000 AD tienoilla. Samalla on alkanut intensiivinen pysyvään asutukseen viittaava maankäyttö, jonka myötä mm. koko maisema on avartunut. Finneviikkiin laskevien pienten jokien ja purojen alajuoksulle – luultavasti ensinnä Märtnsbyhyn ja Finnoon – on tämän perusteella syntynyt vakinainen asutus noin 1000-luvulla. Alkujaan verokunnan asutus on ollut suomalaista, mutta keskiajan kuluessa alueelle asettui myös ruotsalaisia uudisasukkaita ja vähitellen asutus ruotsalaistui. Muistoksi vanhasta suomalaisasutuksesta jäi vanhaa suomalaista nimistöä sekä merenlahden ja verokunnan nimi Finnevik. Vanhin maininta Finnosta (Finnevik) on vuodelta 1451.

Finnossa oli keskiajan lopulla neljä taloa, mutta niistä kaksi autioitui jo vuoden 1560 tienoilla. Kylästä muodostettiin kartanomainen ratsutila 1600-luvun lopulla. Perinteinen maalaismaisema säilyi paikalla 1970-luvulle asti, mutta pääosa Finnon vanhasta tonttimaasta on tuhoutunut 1980-1990-luvuilla, kun paikalle rakennettiin Atoy Oy:n suuri varastohalli. Vain kapea kaistale tonttimaan pohjoisosaa oli säilynyt rakentamiselta. Alueella tehtiin suurmyymälöiden rakennushankkeiden vuoksi syksyllä 2007 muinaismuistolain mukaisia pelastuskaivauksia. Finnon kylän jäänteitä saattoi inventointien ja esitutkimusten perusteella olla jäljellä Atoy Oy:n tontin länsilaidalla ja -puolella sekä sen pohjoispuolella. Läntinen alue osoittautui pian kylätontin ulkopuoliseksi ja tutkimukset painottuivat pohjoiselle alueelle. Siellä erottui maastossa vanhoja tieraunioita, kartanon perunakellari sekä Finnon vanhan tonttimaan luoteiskulma.

Tonttimaan luoteiskulmasta löytyi 3,8 x 2,7 m kokoisen uunin perustus ja sen vierestä kivetty 3 x 7 m laajuinen lattiataso. Tämän noin 6 m leveän ja yli 8 m pitkän etelä-pohjoissuuntaisen rakennuksen perustuksen alueelta löytyi hyvin niukasti esineistöä, mikä viittasi siihen, että kyseessä ei ollut asuinrakennus. Uudeltamaalta tunnetaan viimeistään 1700-luvulta alkaen kiukkuri-nimellä tunnettuja eteistorstuallisia riihiä, joissa oli kaksi huonetilaa. Niissä uuni sijaitsi riihen ulko-oven vieressä nurkassa siten, että uunin suu aukeni huoneen keskiosan puolelle, riihen eteiseen. Rakennuksen toinen puolisko oli kuivaushuone, jonka lattia oli porstuan lattiaa ylempänä. Finnon uuninperustuksen alla oli jäänteitä vanhemmasta rakennuksesta, luultavasti aiemmasta riihestä. Rakennuksen ajoittamista vaikeutti se, että sen alueelta löytyi runsaan palaneen saven ohella vain yksi ajoittava löytö: 1600-1700-luvulta peräisin oleva punasaviastian pala. Rakennus sijaitsi riihen käytön ja riihen aiheuttaman tulipalovaran kannalta tyypillisesti kylätontin laidalla. Rakennuksen tulkintaa riiheksi vahvistaa vieressä olleen peltolohkon nimi ”Rijekyan”.

Riiheksi tulkittua rakennuksen perustusta lukuun ottamatta varsinaisen tonttimaan alue oli kokonaan tuhoutunut. Tonttimaan pohjoislaidalta oli osittain säilynyt Finnosta luoteeseen johtaneen tien raunio. Sen hiekka- ja sorakerokset olivat 30-50 cm paksuja, mutta niin sekoittuneita, ettei 1900-lukua vanhempia kerroksia ollut erotettavissa. Auton renkaiden urat olivat painuneet alimpiin hiekkakerroksiin ja pehmeään maahan asti.

Finnon tonttimaan pohjoislaidalta löytyi runsaasti 1700-1900-lukujen talousjätettä. Osa 1700-luvun ja 1800-luvun alun astioiden paloista ja esineistöstä talletettiin, sillä ne kertovat 200 vuoden takaisesta esineellisestä kulttuurista. Joukossa oli erilaisia arkisten lasi- ja fajanssiastioiden palasia, mutta ei varsinaista ylellisyysesineistöä, jota löytyy monista 1700-luvun kartanokohteista. Monesti omistajaa vaihtanut pieni Finnon kartano ei ilmeisesti ollut sellainen seuraelämän keskus kuin esimerkiksi Albergan kartano (ks. Haggrén & Hakanpää 2002).

Kylätontin laidalta löytyi kaivausten jälkipuolella yllättäen hautausmaa, josta dokumentoitiin yhteensä 43 hautaa. Niistä 35 saatiin kaivettua kokonaan tai ainakin pääosin. Muutamaa poikkeusta lukuun ottamatta haudat olivat kristillisen perinteen mukaisesti itä-länsi- tai lounas-kollissuuntaisia. Osassa hautoja oli puurakenteiden, mahdollisesti ruuhiarkkujen jäänteitä. Kahdessa haudassa oli vähäisiä luufragmentteja, jotka voitiin tunnistaa ihmisjäänteiksi. Monien hautojen pintakerroksissa oli eläinten luita, jotka liittyvät todennäköisesti hautausrituaaliin tai eläinuhreihin. Hautaukset olivat esineettömiä lukuun ottamatta muutamista haudoista löytyneitä rautakuonakimpaleita. Kohde on tulkittu Espoon kirkon perustamista edeltävälle ajalle ajoittuvaksi varhaiskeskiaikaiseksi kylähautausmaaksi, jossa on sekä pakanallisia että kristillisiä piirteitä. Vastaava, mutta pienempi hautausmaa, löytyi vuonna 2003 Espoon Kaukalahden kylätontilta (Haggrén 2005). On hyvin todennäköistä, että tällaisia kylähautausmaita on ollut yleisesti ajalla ennen pitäjänkirkkojen rakentamista. Molemmat Espoosta löytyneet hautausmaat ovat vanhoissa emäkylistä, joten on mahdoton sanoa ovatko ne olleet yhden kylän, yhden jakokunnan vai kokonaisen verokunnan käytössä.

Hautausmaan vierestä paljastui sitä vanhempi muinaispelto. Hautausmaiden tavoin muinaispellot ovat vaikeasti havaittavia muinaisjäännöksiä, joita löydetään useimmiten vain arkeologisten kaivausten yhteydessä. Finnon muinaispellon peltomultakerros oli varsin ohut ja muokkausjäljet vaikeasti erottuvia. Finnon kaivaus osoitti kuinka tärkeätä kylätonttien arkeologinen tutkimus on. Tuloksena saatiin mm. uutta tietoa uusmaalaisten kylien rakenteesta, rakennuksista ja elinkeinosta sekä Suomen kristillistymisestä.

Helsingissä 12. huhtikuuta 2007

Georg Haggrén

LÄHTEET

Painamattomat lähteet

Espoon kaupunginmuseo (EKM)

Nurminen, Teija: Keskiaikaisten kylätonttien inventointi 2000

Kartta-arkisto

Kansallisarkisto (KA)

Maamittaushallituksen kartta-arkisto (MHA)

Suomen asutuksen yleisluettelo (SAY)

Uudenmaan voutintilit

Uudenmaan läänin henkikirjat

Uudenmaan ja Hämeen läänin läänintilit

Krigsarkivet (KRA), Tukholma

Hydrografiska kartor

Museovirasto, Rakennushistorian osaston topografinen arkisto (RHOA)

Hakanpää, Päivi: Espoon eteläosien historiallisen ajan kyläpaikkojen yleiskaavainventointi 2005

Riksarkivet (RA), Tukholma

Kartor och ritningar: Finland, socknar och städer

Painetut lähteet

Alanen, Timo & Kepsu, Saulo 1989: Kuninkaan kartasto Suomesta 1776-1805. SKS toimituksia 505. Tampere.

Kirjallisuus

Alenius, Teija: Historia paljastuu pohjasta. Teoksessa: Hannusjärvi hetkiä – kerroksia – elämää. Espoon Hannusjärven suojely ry. Vantaa 2006. s. 23-24.

Härö, Erkki: Espoon rakennuskulttuuri ja kulttuurimaisema. Espoon kaupungin museo. Hanko 1984.

Jutikkala, Eino & Nikander, Gabriel: Suomen kartanot ja suurtilat. I. Helsinki 1939.

Kepsu, Saulo: Espoon vanhin asutusnimistö. (painamaton käsikirjoitus, 1999)

Kronqvist, Iikka: Varhaisen keskiajan hautamerkeistä. Suomen Museo 1938. s. 54-64.

Lehtosalo-Hilander, Pirkko-Liisa: Luistari I. The Graves. SMYA 82:1. Helsinki 1982.

Lehtosalo-Hilander, Pirkko-Liisa: Luistari IV. A History of Weapons and Ornaments. SMYA 107. Helsinki 2000.

Lindholm, Dan: Espoon keskiaikainen asutus – Bosättingen i Esbo under medeltiden. Välähdyksiä keskiajasta - glimtar ur medeltiden. Espoon kaupunginmuseon tutkimuksia 6. Espoo 1999. s. 5-47.

Lindholm, Dan: Espoon kaupunginmuseon keskiaikaiset kylätontit-projekti; tulokset, ongelmat ja tulevaisuus. SKAS 3/2002, 34-36.

Nikander, Hagar: Esbo 1700-1865. Helsingfors 1985.

Purhonen, Paula: Kristinuskon saapumisesta Suomeen. SMYA 106. Helsinki 1998.

Pälsi, Sakari: Om gravar med obrända lik. Finskt Museum 1938. s. 29-36.

Raatikainen, Katja & Vaitinen, Mia: Espoon perinneympäristöselvitys 2003. Espoon ympäristölautakunnan julkaisu 1/2003.

Ramsay, August: Esbo. Esbo socken och Esbogård på 1500-talet. Helsingfors 1924.

Ramsay, August: Esbo II. Esbo socken och Esbogård på 1600-talet. Helsingfors 1936.

Uotila, Kari: Yttilän Otta – totta vai tarua. Köyliöst 7. Jyväskylä 207. s. 77-88.

Valk, Heiki: Neighbouring but distant: Rural burial traditions of Estonia and Finland during the Christian Period. Fennoscandia Archaeologica XI. helsinki 1994. s. 61-76.

Vuorela, Toivo: Suomalainen kansankulttuuri. Porvoo 1975.

Georg Haggrén 2006

MUSTAVALKONEGATIIVILUETTELO

MUSEOVIRASTO/RHO NEG. 125692

Päänro	Alanro	MVNro	Aihe	Suunta	Kuvaaja	Pvm
125692	1	36	Alue 1 A ja B. Yleiskuva	NE		
125692	2	35	Alue 1 A ja B. Yleiskuva	N		
125692	3	34	Alue 1 B. Yleiskuva	NW		
125692	4	33	Alue 1 A ja C. Yleiskuva	W		
125692	5	32	Alue 1 A. Uunirakenne R101. Taso 1	NE		
125692	6	31	Alue 1 A. Uunirakenne R101 ja lattia R115 S-osa. Taso 1	NE		
125692	7	30	Alue 1 C avaamisen jälkeen	E		
125692	8	29	Alue 2A pintamaan poiston jälkeen, taso 1	E	GH	9/18/2006
125692	9	28	Alue 2B, taso 1	N	GH	9/18/2006
125692	10	27	Alue 2D, taso 1, Y201, Y202. Myös Y223 näkyy jo tässä tasossa.	W	GH	9/18/2006
125692	11	26	Alue 2A ja 2B, taso 1	S	GH	9/18/2006
125692	12	25	Alue 2A ja 2B, taso 1, Y209, Y210, kellarin oviaukko	E	GH	9/18/2006
125692	13	24	Alue 3. Tieurat	N	GH	9/19/2006
125692	14	23	Alue 1 A. Uunirakenne R101. Taso 2	NE		
125692	15	22	Alue 1 A. Uunirakenne R101 ja lattia R115. Taso 2	NE		
125692	16	21	Alue 1 A. Uunirakenne R101 ja lattia R115. Taso 2	NE		
125692	17	20	Alue 1 A. Uunirakenne R101. Taso 2	NE		
125692	18	19	Alue 1 A. R101:n takana lattia R115 S-osa. Taso 2	NE		
125692	19	18	Alue 1 A. R101:n takana lattia R115 N-osa. Taso 2	NE		
125692	20	17	Alue 2D, taso 2 ennen laajentamista, etualalla Y222 ja Y223, taustalla alkaa erottua hautoja	W	GH	9/29/2006
125692	21	16	Alue 2D, taso 2 ennen laajentamista. Tasossa erottuvat haudat 5, 6, 8, 12 ja 14/15	W	GH	9/29/2006
125692	22	15	Alue 2D, taso 2 ennen laajentamista, näkyvissä haudat 5 ja 6, 8, 12 ja 14/15	E	GH	9/29/2006
125692	23	14	Alueet 2A ja 2D, taso 2 ennen laajentamista. Esillä haudat 1(etualalla), 5, 6, 12 ja 14/15	E	GH	9/29/2006
125692	24	13	Alue 2A ja 2B, Y233 pinta	S	GH	10/3/2006
125692	25	12	Alue 2D, taso 2 alueen laajentamisen jälkeen	E	GH	10/3/2006
125692	26	11	Alue 2D, taso 2 alueen laajentamisen jälkeen	E	GH	10/3/2006
125692	27	10	Alue 2D, taso 2 alueen laajentamisen jälkeen	NE	GH	10/3/2006
125692	28	9	Alue 2D, taso 2 alueen laajentamisen jälkeen	N	GH	10/3/2006
125692	29	8	Alue 1 A. Uuni R101. Taso 3	NE		
125692	30	7	Alue 1 A. Uuni R101 ja lattia R115. Taso 3	NE		

Georg Haggrén 2006

MUSTAVALKONEGATIIVILUETTELO

MUSEOVIRASTO/RHO NEG. 125692

Päänro	Alanro	MVnro	Aihe	Suunta	Kuvaaja	Pvm
125692	31	6	Alue 1 A. Uuni R101 ja lattia R115. Taso 3	NE		
125692	32	5	Alue 1 A. Uuni R101, pohjataso	S		
125692	33	4	Alue 1 A. Uuni R101, pohjataso	W		
125692	34	3	Alue 1 A. Uuni R101, pohjataso	W		
125692	35	2	Alue 1 A. Uuni R101, pohjataso	NW		
125692	36	1	Alue 1 A. Uuni R101, pohjataso	NE		
125692	37	36	Alue 2D, taso 3, hauta 8	SW	TK	10/6/2006
125692	38	35	Alue 2D, taso 3, hauta 8 ja hauta 7	SW	TK	10/6/2006
125692	39	33	Alue 2D, taso 3, hauta 16	NE	TK	10/9/2006
125692	40	32	Alue 2D, taso 3, hauta 5, hauta 6, R263	E	TK	10/9/2006
125692	41	31	Alue 2D, taso 3, hauta 5	E	TK	10/9/2006
125692	42	30	Alue 2D, taso 3, hauta 6, R263	E	TK	10/9/2006
125692	43	26	Alue 1 A. Uuni R10, lattia R115 N-osa, Y128	NE		
125692	44	25	Alue 1 A. Uuni R101, lattia R115 S-osa, Y128	NE		
125692	45	24	Alue 2D, yleiskuva, taso 3	NE	AMS	10/10/2006
125692	46	23	Alue 2D, yleiskuva taso 3	E	AMS	10/10/2006
125692	47	22	Alue 2D, taso 3, Y222	W	GH	10/11/2006
125692	48	21	Alue 2D, taso 3, hauta 4	SW	OK	10/11/2006
125692	49	20	Alue 2D, taso 2, hauta 38	W	TK	10/11/2006
125692	50	19	Alue 1, taso 5, Y128 ja R101.	E		
125692	51	18	Alue 1, taso 5, Y128 ja R101.	E		
125692	52	17	Alue 1 A. Taso 5. NE-osa	NE		
125692	53	16	Alue 1 A. Taso 5. Uuni R10, lattia Y125 ja R127	NE		
125692	54	15	Alue 1 A. Taso 5. Uuni R101, lattia Y125 ja R127	NE		
125692	55	14	Alue 2D, taso 4 yleiskuva, W-osa	S	TK	10/12/2006
125692	56	13	Alue 2D, taso 4 yleiskuva	S	TK	10/12/2006
125692	57	12	Alue 2D E-pää ja 2A, taso 4 yleiskuva	S	TK	10/12/2006
125692	58	11	Alue 2D E-pää ja 2A, taso 4 yleiskuva	S	TK	10/12/2006
125692	59	10	Alue 2D, taso 3, hauta 34	E	TK	10/12/2006
125692	60	9	Alue 2D, taso 3, hauta 32	E	TK	10/13/2006
125692	61	8	Alue 2D, taso 3, hauta 14/15 W-pääty	E	TK	10/13/2006

Päänro	Alanro	MVnro	Aihe	Suunta	Kuvaaja	Pvm
125692	62	7	Alue 2D, yleis-/tyokuva	S	GH	10/16/2006
125692	63	6	Alue 2D, W-pää, yleiskuva, haudat pohjaan kaivettuina	S	GH	10/16/2006
125692	64	5	Alue 2D, pohjaankaivettuja hautakuoppia	NW	GH	10/16/2006
125692	65	4	Alue 2D, pohjaankaivettuja hautakuoppia	SE	GH	10/16/2006

Päänro	Alanro	Aihe	Suunta	Kuvaaja	Pvm
125693	1	Yleiskuva	E	GH	
125693	2	Yleiskuva	N	GH	
125693	3	Yleiskuva	S	GH	
125693	4	Alue 1. Yleiskuva.	E	GH	9/11/2006
125693	5	Alue 1. Yleiskuva.	N	GH	9/11/2006
125693	6	Alue 1. Rakenne R101.	SE	GH	9/11/2006
125693	7	Alue 1 A. Rakenne R101 ennen kaivausta.	E	GH	9/12/2006
125693	8	Alue 1 A. Uuninperustus (R101). Pinta paljastettu N-puoliskosta.	N	GH	9/13/2006
125693	9	Alue 1 A ja B. Yleiskuva.	E	GH	9/18/2006
125693	10	Alue 1 A ja B. Yleiskuva.	E	GH	9/18/2006
125693	11	Alue 1 A. Yleiskuva.	W	GH	9/18/2006
125693	12	Alue 1 A ja B. Yleiskuva.	E	GH	9/18/2006
125693	13	Alue 1 A. Uunin R101 ja lattian R115 S-osa. Taso 2/3.	E	GH	9/26/2006
125693	14	Alue 1 A. Uuni R101 ja lattia R115. Taso 2/3.	NE	GH	9/26/2006
125693	15	Alue 1 A. Rakenne R101. Taso 1.	E	GH	9/18/2006
125693	16	Alue 1 A. Uuni R101 ja lattia R115. Taso 2.	E	GH	9/22/2006
125693	17	Alue 1 A. Uunin R101 S-osa ja lattian R115 S-osa. Taso 2.	E	GH	9/22/2006
125693	18	Alue 1 A. Uuni R101 ja lattia R115. Taso 2.	NE	GH	9/22/2006
125693	19	Alue 1 A. Uuni R101 tasossa 3 ja lattia R115, taso 2	E	GH	9/26/2006
125693	20	Alue 1 A. Lattia R115 S-osa. Taso 2.	E	GH	9/26/2006
125693	21	Alue 1 A. Uunirakenne R101 ja R123. Taso 3.	SE	RT	10/4/2006
125693	22	Alue 1 A. Uunirakenne R101 ja lattia R123. Taso 3.	SE	RT	10/4/2006
125693	23	Alue 1 A. Uuni R101. Taso 3.			
125693	24	Alue 1 A. Yleiskuva puulattiasta Y126. Taso 4.	SE	RT	10/9/2006
125693	25	Alue 1 A. Lähikuva puulattiasta Y126. Taso 4.		RT	10/9/2006
125693	26	Alue 1 A. Lähikuva puulattiasta Y126. Taso 4.		RT	10/9/2006
125693	27	Alue 1 A. Lähikuva puulattiasta Y126. Taso 4.		RT	10/9/2006
125693	28	Alue 1 A. Uuni R101. Pohjataso.	SE	RT	10/5/2006
125693	29	Alue 1 A. Uuni R101. Pohjataso.	SE	VR	10/6/2006
125693	30	Alue 1 A. Uuni R101. Pohjataso.	S	VR	10/6/2006
125693	31	Alue 1 A. Uuni R101. Pohjataso.	NW	VR	10/6/2006

Päänro	Alanro	Aihe	Suunta	Kuvaaja	Pvm
125693	32	Alue 1 A. Uuni R101. Pohjataso.	N	VR	10/6/2006
125693	33	Alue 1 A. Yleiskuva panorama. Taso 4.	S	RT	10/12/2006
125693	34	Alue 1 A. Yleiskuva panorama. Taso 4.	W	RT	10/12/2006
125693	35	Alue 1 A. Yleiskuva panorama. Taso 4.	E	RT	10/12/2006
125693	36	Alue 1 A. Kivirakenne R127 (uunin arina?) panorama, S-osa. Taso 5.	E	RT	10/12/2006
125693	37	Alue 1 A. Kivirakenne R127 (uunin arina?) panorama, N-osa. Taso 5.	E	RT	10/12/2006
125693	38	Alue 1 A. Taso 5 panorama, S-osa.	SE	RT	10/13/2006
125693	39	Alue 1 A. Taso 5 panorama, SW-osa.	SE	RT	10/13/2006
125693	40	Alue 1 A. Taso 5 panorama, W-osa.	SE	RT	10/13/2006
125693	41	Alue 1 A. Taso 5 panorama, NW-osa.	SE	RT	10/13/2006
125639	42	Alue 1 A. Taso 5 panorama, NE-osa.	SE	RT	10/13/2006
125639	43	Alue 1 A. Taso 5.	W	RT	10/13/2006
125639	44	Alue 1 A. Taso 6, pohja. SE-osa.	SE	RT	10/13/2006
125639	45	Alue 1 A. Taso 6, pohja. SW-osa.	SE	RT	10/13/2006
125639	46	Alue 1 A. Taso 6, pohja. W-osa.	SE	RT	10/13/2006
125639	47	Alue 1 A. Taso 6, pohja N-osa.	SE	RT	10/13/2006
125693	48	Alue 1 B. Yleiskuva.	E	GH	9/18/2006
125693	49	Alue 1 B. Yleiskuva.	W	GH	9/18/2006
125693	50	Alue 1 C. Yleiskuva.	E	GH	9/15/2006
125693	51	Alue 2A	E	GH	9/18/2006
125693	52	Alue 2B	S	GH	9/18/2006
125693	53	Alue 2A ja 2B, taso 1, Y209, Y210, kellarin oviaukko	E	GH	9/18/2006
125693	54	Alue 2A ja 2B, Y233 pinta	S	GH	10/3/2006
125693	55	Alue 2A ja 2B, Y233 pinta	E	GH	10/3/2006
125693	56	Alue 2B	N	GH	9/18/2006
125693	57	Alue 2C, R220	N	GH	9/26/2006
125693	58	Alue 2D ennen laajentamista	E	GH	9/29/2006
125693	59	Alue 2D ennen laajentamista, etualalla Y222 ja Y223	W	GH	9/29/2006
125693	60	Alue 2D ennen laajentamista	E	GH	9/29/2006
125963	61	Alue 2D ennen laajentamista. Y259/KU260, Y261/KU262, Y228/KU229 ja Y224/KU225	E	GH	9/29/2006
125693	62	Alue 2D ennen laajentamista. Y259/KU260, Y261/KU262, Y228/KU229 ja Y224/KU225	NE	GH	9/29/2006
125693	63	Alue 2D, taso 2 alueen laajentamisen jälkeen	E	GH	10/3/2006

Päänro	Alanro	Aihe	Suunta	Kuvaaja	Pvm
125693	64	Alue 2D, taso 2 alueen laajentamisen jälkeen	E	GH	10/3/2006
125693	65	Alue 2D, taso 2 alueen laajentamisen jälkeen	NE	GH	10/3/2006
125693	66	Alue 2D, taso 2 alueen laajentamisen jälkeen	N	GH	10/3/2006
125693	67	Alue 2D, länsipää, taso 3	E	AMS	10/10/2006
125693	68	Alue 2D, taso 3, Y222	W	GH	10/11/2006
125693	69	Alue 2D, yksityiskohtakuva aidanseipäiden jäljistä	S	TK	10/12/2006
125693	70	Alue 2D, taso 3, yleiskuva pohjoislaajennuksesta	S	OK	10/12/2006
125693	71	Alue 2D, pohjoislaajennuksen oja Y296/KU297	W	TK	10/12/2006
125693	72	Alue 2D, yleiskuva taso 4	SE	TK	10/12/2006
125693	73	Alue 2D, taso 4 yleiskuva	S	TK	10/12/2006
125693	74	Alue 2D, yleiskuva, haudat pohjaan kaivettuina	S	GH	10/16/2006
125693	75	Alue 2D, yleiskuva, haudat pohjaan kaivettuina	S	GH	10/16/2006
125693	76	Alue 2D, yleiskuva pohjaan kaivetuista haudoista	E	GH	10/16/2006
125693	77	Alue 2D, yleiskuva pohjaan kaivetuista haudoista	NE	GH	10/16/2006
125693	78	Alue 2D, yleiskuva pohjaan kaivetuista haudoista	NW	GH	10/16/2006
125693	79	Alue 2D, taso 3, profiilissa hauta 2, keskellä hauta 3, vasemmalla hauta 4 SW-pää ja renkaanjalkei Y255	W	TK	10/9/2006
125693	80	Alue 2D, taso 3, profiilissa hauta 2, keskellä hauta 3, vasemmalla hauta 4 ja renkaanjalkei Y255	W	TK	10/9/2006
125693	81	Alue 2D, hauta 3, luita haudan W-päädystä		TK	10/9/2006
125693	82	Alue 2D, taso 3, hauta 4	SW	OK	10/11/2006
125693	83	Alue 2D, taso 3, hauta 5, hauta 6 ja R263	E	TK	10/9/2006
125693	84	Alue 2D, taso 3, hauta 5	E	TK	10/9/2006
125693	85	Alue 2D, taso 3, hauta 5, yksityiskohtakuva W-pään arkkurakenteesta	E	OK	10/11/2006
125693	86	Alue 2D, taso 3, hauta 5, yksityiskohtakuva W-pään arkkurakenteesta	E	OK	10/11/2006
125693	87	Alue 2D, taso 3, hauta 6 ja R263	E	TK	10/9/2006
125693	88	Alue 2D, hauta 6 ja R263	S	TK	10/12/2006
125693	89	Alue 2D, yksityiskohtakuva haudan 6 paalunsijasta R299	E	OK	10/12/2006
125693	90	Alue 2D, yksityiskohtakuva haudassa 7 olleesta puurakenteesta	E	OK	10/12/2006
125693	91	Alue 2D, taso 3, hauta 8	SW	TK	10/6/2006
125693	92	Alue 2D, taso 4, hauta 8, yksityiskohtakuva SW-pään arkkurakenteesta	NE	OK	10/11/2006
125693	93	Alue 2D, taso 3, hauta 10, jonka alla näkyvissä haudan 9 päätyä, oikealla hauta 10	E	TK	10/6/2006
125693	94	Alue 2D, taso 3, hauta 10, jonka alla näkyvissä haudan 9 päätyä	NE	TK	10/6/2006
125693	95	Alue 2D, taso 3, hauta 11	E	TK	10/6/2006

Päänro	Alanro	Aihe	Suunta	Kuvaaja	Pvm
125693	96	Alue 2D, taso 3, hauta 12	NE	TK	10/6/2006
125693	97	Alue 2D, taso 3, hauta 14/15 W-pää	E	TK	10/13/2006
125693	98	Alue 2D, taso 3, hauta 14/15, W-päässä olleita luita	S	HK	10/12/2006
125693	99	Alue 2D, taso 3, hauta 16	NE	TK	10/9/2006
125693	100	Alue 2D, taso 3, hauta 17 ja hauta 28	W	TK	10/11/2006
125693	101	Alue 2D, taso 3, hauta 22	SE	TK	10/9/2006
125693	102	Alue 2D, taso 3, hauta 22	SE	TK	10/9/2006
125693	103	Alue 2D, taso 3, hauta 26	W	TK	10/6/2006
125693	104	Alue 2D, hauta 26, luuta haudan S-reunassa		TK	10/9/2006
125693	105	Alue 2D, taso 3, hauta 29	W	TK	10/9/2006
125693	106	Alue 2D, hauta 29 ja R306	W	OK	10/12/2006
125693	107	Alue 2D, taso 3, hauta 30	W	TK	10/9/2006
125693	108	Alue 2D, hauta 30	W	OK	10/12/2006
125693	109	Alue 2D, taso 3, hauta 31	W	TK	10/9/2006
125693	110	Alue 2D, taso 3, hauta 32	E	TK	10/13/2006
125693	111	Alue 2D, taso 3, hauta 33	E	TK	10/12/2006
125693	112	Alue 2D, taso 3, hauta 34	E	TK	10/12/2006
125693	113	Alue 2D, taso 2, vasemmalla hauta 35 ja oikealla hauta 36	E	GH	10/5/2006
125693	114	Alue 2D, taso 3, oikealla hauta 35 ja vasemmalla hauta 36	W	TK	10/9/2006
125693	115	Alue 2D, taso 3, hauta 35	W	TK	10/9/2006
125693	116	Alue 2D, taso 3, hauta 36	W	TK	10/6/2006
125693	117	Alue 2D, taso 3, hauta 38	E	TK	10/11/2006
125693	118	Alue 2D, taso 3, hauta 39	W	TK	10/12/2006
125693	119	Alue 2D, taso 3, hauta 41	W	TK	10/13/2006
125693	120	Alue 3. Tien W-profilii.		GH	9/15/2006
125693	121	Alue 3.			
125693	122	Alue 4.			

Päänro	Alanro	Kuvanro	Aihe	Suunta	Kuvaaja	Pvm	Tyyppi
125693	1	1	Finnon kylätontin länsiosa. Pääosa tontista on kaivettu ja louhittu pois 1980-1990-l. Louhitun alueen reuna erottuu keskellä kuvaa. Kallion päällä alueet 6 ja 7.	E	GH	9/11/2006	digi
125693	2	2	Finnon kylätontin luoteisosa. Pääosa tontista on kaivettu ja louhittu pois 1980-1990-l. Taustalla näkyvän aidan edessä 1990-kasattu suuri maakumpu, aidan takana alue 1. Oikealla Atoy oy:n hallin seinä.	S	GH	9/11/2006	digi
125693	3	3	Finnon kylätontin länsilaita. Alueen 6 paikka ennen kaivamista.Oikealla aidan takana Atoy oy:n tontti.	S	GH	9/11/2006	digi
125693	4	4	Finnon kylätontin länsilaita. Alueen 6 paikka ennen kaivamista.Vasemmalla aidan takana Atoy oy:n tontti.	N	GH	9/11/2006	digi
125693	5	5	Finnon kylätontin pohjoislaita. Keskellä alueen 2 paikka ennen kaivamista.Vasemmalla aidan takana Atoy oy:n varastohalli ja tontti.	E	GH	9/11/2006	digi
125693	6	6	Finnon kartanon pihapiirin pohjoisosassa sijainneen kellarin paikka (Huom. oviauikko). Vasemmalla kylätontin/kartanon pihapiirin pohjoislaitaa seuranneen tien perustus. Alueen 2 paikka ennen kaivamista.	E	GH	9/11/2006	digi
125693	7	11	Alue 1. Yleiskuva ennen kaivausta. Vasemmalla tonttimaan laitaa ja sen takana Atoy oy:n tontti, oikealla tienpohja.	E	GH	9/11/2006	digi, dia
125693	8	12	Alue 1. Yleiskuva ennen kaivausta. Vasemmalla männyn alla uunikumpare.	N	GH	9/11/2006	digi, dia
125693	9	13	Alue 1. Luontainen kumpare kallion juurella.	E	GH	9/11/2006	digi
125693	10	14	Alue 1. Rakenne R101, johon on tehty koekuoppa.	SE	GH	9/11/2006	digi, dia
125693	11	16	Alue 1. Yleiskuva. Vasemmalle uuninperustus, rakenne R101.	NE	GH	9/12/2006	digi
125693	12	18	Alue 1. Luontainen kumpare.	E	GH	9/12/2006	digi, dia
125693	13	19	Alue 1 A. Työkuv.		GH	9/12/2006	digi
125693	14	21	Alue 1 A. Uuninperustus (R101). Pinta paljastettu N-puoliskosta. Aidan takana Atoy oy:n tontti.	N	GH	9/13/2006	digi, dia
125693	15	22	Alue 1. Työkuv. Aluetta 1 avataan koneellisesti.		GH	9/13/2006	digi
125693	16	31	Alue 1 A ja B. Yleiskuva. Vasemmalla uuninperustus R101.	E	GH	9/18/2006	digi, dia
125693	17	35	Alue 1 A ja B. Yleiskuva. Vasemmalla uuninperustus R101.	E	GH	9/18/2006	digi, dia
125693	18	32	Alue 1 A. Yleiskuva. Keskellä uuninperustus R101.	W	GH	9/18/2006	digi, dia
125693	19	34	Alue 1 A ja B. Yleiskuva. Vasemmalla uuninperustus R101.	E	GH	9/18/2006	digi, dia
125693	20	37	Alue 1 A. Uuninperustus, rakenne R101. Taustalla alkaa erottua myös lattia R115. Taso 1.	E	GH	9/18/2006	digi, dia
125693	21	39	Alue 1 A. Uuninperustus, rakenne R101. Taustalla alkaa erottua myös lattia R115. Taso 1.	E	GH	9/18/2006	digi
125693	22	63	Alue 1 A. Uuni R101 ja lattia R115. Taso 2.	E	GH	9/22/2006	digi, dia
125693	23	64	Alue 1 A. Uuni R101 ja lattia R115. Taso 2.	E	GH	9/22/2006	digi
125693	24	66	Alue 1 A. Uunin R101 S-osa ja lattian R115 S-osa. Taso 2.	E	GH	9/22/2006	digi, dia
125693	25	68	Alue 1 A. Uuni R101 ja lattia R115. Taso 2.	E	GH	9/22/2006	digi

Päänro	Alanro	Kuvanro	Aihe	Suunta	Kuvaaja	Pvm	Tyyppi
125693	26	65	Alue 1 A. Uuni R101 ja lattia R115. Taso 2.	NE	GH	9/22/2006	digi, dia
125693	27	70	Alue 1 A. Uuni R101. Huom. romahtanut kiveys. Taso 2.	E	GH	9/22/2006	digi
125693	28	72	Alue 1 A. Painunut kouru R122 lattian R115 länsiosassa. Taso 2.	SW	GH	9/22/2006	digi
125693	29	99	Alue 1 A. Lattiakiveys R115, jossa kouru R122. Taso 2.	S	GH	9/27/2006	digi
125693	30	100	Alue 1 A. Lattiakiveys R115, jossa kouru R122. Taso 2.	NE	GH	9/27/2006	digi
125693	31	101	Alue 1 A. Lattiakiveys R115, jossa kouru R122. Taso 2.	S	GH	9/27/2006	digi
125693	32	79	Alue 1 A. Uuni R101, taso 3.	E	GH	9/26/2006	digi
125693	33	80	Alue 1 A. Uuni R101, taso 3 ja lattia R115, taso 2.	E	GH	9/26/2006	
125693	34	82	Alue 1 A. Uuni R101, tasossa 3 ja lattia R115, taso 2.	E	GH	9/26/2006	digi
125693	35	81	Alue 1 A. Uuni R101 tasossa 3 ja lattia R115, taso 2	E	GH	9/26/2006	digi, dia
125693	36	83	Alue 1 A. Uuni R101 tasossa 3 ja lattian R115 S-osa, taso 2.	E	GH	9/26/2006	digi, dia
125693	37	85	Alue 1 A. Uuni R101. Taso 3.	E	GH	9/26/2006	digi
125693	38	86	Alue 1 A. Uuni R101. Taso 3. Oikealla lattia R115, taso 2.	N	GH	9/26/2006	digi
125693	39	87	Alue 1 A. R115, taso 2. Kouru R122.	NE	GH	9/26/2006	digi
125693	40	88	Alue 1 A. Uuni R101, taso 3. Lattia R115, tasossa 2.	W	GH	9/26/2006	digi
125693	41	89	Alue 1 A. Uuni R101. Taso 3.	S	GH	9/26/2006	digi
125693	42	90	Alue 1 A. Uuni R101, tasossa 3 ja lattia R115, taso 2.	NE	GH	9/26/2006	digi
125693	43	91	Alue 1 A. Uuni R101 ja lattia R115. Taso 2/3.	NE	GH	9/26/2006	digi, dia
125693	44	137	Alue 1 A. Uunirakenne R101 ja R123. Taso 3.	SE	RT	10/4/2006	digi, dia
125693	45	138	Alue 1 A. Uunirakenne R101 ja lattia R123. Taso 3.	SE	RT	10/4/2006	digi, dia
125693	46	139	Alue 1 A. Uuni R101 ja R123. Panorama S-osa. Taso 3.	SE	RT	10/4/2006	digi
125693	47	140	Alue 1 A. Uuni R101 ja R123. Panorama N-osa. Taso 3.	SE	RT	10/4/2006	digi
125693	48	143	Alue 1 A. Uuni R101. Pohjataso.	SE	RT	10/5/2006	digi, dia
125693	49	145	Alue 1 A. Uuni R101. Pohjataso.	SE	VR	10/6/2006	digi, dia
125693	50	146	Alue 1 A. Uuni R101. Pohjataso.	S	VR	10/6/2006	digi, dia
125693	51	147	Alue 1 A. Uuni R101. Pohjataso.	W	VR	10/6/2006	digi, mv
125693	52	148	Alue 1 A. Uuni R101. Pohjataso.	NW	VR	10/6/2006	digi, dia
125693	53	149	Alue 1 A. Uuni R101. Pohjataso.	N	VR	10/6/2006	digi, dia
125693	54	150	Alue 1 A. Uuni R101. Pohjataso.	NE	VR	10/6/2006	digi
125693	55	182	Alue 1 A. Yleiskuva puulattiasta Y126. Taso 4.	SE	RT	10/9/2006	digi, dia
125693	56	178	Alue 1 A. Lähikuva puulattiasta Y126. Taso 4.		RT	10/9/2006	digi, dia

Päänro	Alanro	Kuvanro	Aihe	Suunta	Kuvaaja	Pvm	Tyyppi
125693	57	179	Alue 1 A. Lähikuva puulattiasta Y126. Taso 4.		RT	10/9/2006	digi, dia
125693	58	180	Alue 1 A. Lähikuva puulattiasta Y126. Taso 4.		RT	10/9/2006	digi, dia
125693	59	195	Alue 1 A. Kivirakenne R124. Taso 4.	SE	ET	10/10/2006	digi
125693	60	196	Alue 1 A. Kivirakenne R124. Taso 4.	SW	ET	10/10/2006	digi
125693	61	197	Alue 1 A. Kivirakenne R124. Taso 4.	NW	ET	10/10/2006	digi, dia
125693	62	198	Alue 1 A. Yleiskuva. Taso 4.	SE	VR	10/10/2006	digi, dia
125693	63	206	Alue 1 A. Kivirakenne R127 (uunin arina?), taso 4.	E	TH	10/11/2006	digi
125693	64	207	Alue 1 A. Kivirakenne R127 (uunin arina?), taso 4.	W	TH	10/11/2006	digi
125693	65	236	Alue 1 A. Yleiskuva panorama. Taso 5.	S	RT	10/12/2006	digi, dia
125693	66	237	Alue 1 A. Yleiskuva panorama. Taso 5.	W	RT	10/12/2006	digi, dia
125693	67	238	Alue 1 A. Yleiskuva panorama. Taso 5.	N	RT	10/12/2006	digi
125693	68	239	Alue 1 A. Yleiskuva panorama. Taso 5.	E	RT	10/12/2006	digi, dia
125693	69	240	Alue 1 A. Yleiskuva. Taso 5.	W	RT	10/12/2006	digi, dia
125693	70	241	Alue 1 A. Kivirakenne R127 (uunin arina?) panorama, S-osa. Taso 5.	E	RT	10/12/2006	digi, dia
125693	71	242	Alue 1 A. Kivirakenne R127 (uunin arina?) panorama, N-osa. Taso 5.	E	RT	10/12/2006	digi, dia
125693	72	285	Alue 1 A. Yleiskuva panorama. Pohjataso. S-osa.	SE	RT	10/13/2006	digi, dia
125693	73	286	Alue 1 A. Yleiskuva panorama. Pohjataso. W-osa.	SE	RT	10/13/2006	digi, dia
125693	74	287	Alue 1 A. Yleiskuva panorama. Pohjataso. N-osa.	SE	RT	10/13/2006	digi
125693	75	288	Alue 1 A. Yleiskuva panorama. Pohjataso. E-osa.	SE	RT	10/13/2006	digi, dia
125693	76	15	Alue 1 B. Ennen kaivausta. Yleiskuva kallion N-rinteen alle.	SE	GH	9/11/2006	digi
125693	77	33	Alue 1 B. Yleiskuva. Taso 1.	E	GH	9/18/2006	digi, dia
125693	78	36	Alue 1 B. Yleiskuva. Taso 1. Takana keskellä männyn alla uunirakenne R101.	W	GH	9/18/2006	digi, dia
125693	79	30	Alue 1 C. Yleiskuva. Takana häämöttää alue 1A. Vasemalla aidan takana Atoy oy:n tontti.	E	GH	9/15/2006	digi, dia
125693	80	97	Alue 1 C. Soikea anomalia keskellä aluetta.	E	GH	9/26/2006	digi
125693	81	98	Alue 1 C. Soikea anomalia keskellä aluetta.	N	GH	9/26/2006	digi
125693	82	53	Alue 1 D. Kiveys (tienraivausraunio?). Taso 1.	E	GH	9/19/2006	digi
125693	83	54	Alue 1 D. Kiveys (tienraivausraunio?). Taso 1.	N	GH	9/19/2006	digi
125693	84	105	Alue 1 E. Puinen tierumpu.	N	GH	9/27/2006	digi
125693	85	106	Alue 1 E. Puinen tierumpu.	W	GH	9/27/2006	digi
125693	86	40	Alue 2A pintamaan poiston jälkeen, taso 1	E	GH	9/18/2006	digi
125693	87	43	Alue 2A ja 2B, taso 1	S	GH	9/18/2006	digi

Päänro	Alanro	Kuvanro	Aihe	Suunta	Kuvaaja	Pvm	Tyyppi
125693	88	44	Alue 2A ja 2B, taso 1, Y209, Y210, kellarin oviaukko	E	GH	9/18/2006	digi
125693	89	45	Alue 2A, taso 1, Y209, Y210	W	GH	9/18/2006	digi
125693	90	107	Alue 2A ja 2B, taso 2, Y210	S	AMS	9/28/2006	digi
125693	91	108	Alue 2A ja 2B, taso 2, Y210	S	AMS	9/28/2006	digi
125693	92	123	Alue 2A ja 2B, Y233 pinta	S	GH	10/3/2006	digi
125693	93	124	Alue 2A ja 2B, Y233 pinta	E	GH	10/3/2006	digi
125693	94	156	Alue 2A, taso 3, Y233	NE	OK	10/6/2006	digi
125693	95	157	Alue 2A ja 2B, taso 3, Y233	S	OK	10/6/2006	digi
125693	96	158	Alue 2A, taso 3, Y233	E	OK	10/6/2006	digi
125693	97	202	Alue 2A ja 2B, taso 4	S	OK	10/10/2006	digi
125693	98	159	Alue 2A, W-pääty	N	OK	10/6/2006	digi
125693	99	204	Alue 2A, taso 4	W	OK	10/10/2006	digi
125693	100	304	Alue 2A, yleiskuva	S	TK	10/16/2006	digi
125693	101	305	Alue 2A, yleiskuva	S	TK	10/16/2006	digi
125693	102	329	Alue 2A, N-profiilin W-pää	S	GH	10/18/2006	digi
125693	103	41	Alue 2B, taso 1	N	GH	9/18/2006	digi
125693	104	46	Alue 2B, taso 1, Y209, R211	S	GH	9/18/2006	digi
125693	105	47	Alue 2B, taso 1, Y209, R212	E	GH	9/18/2006	digi
125693	106	75	Alue 2C, länsiosaa, S-profiili	N	GH	9/25/2006	digi
125693	107	76	Alue 2C	NE	GH	9/25/2006	digi
125693	108	77	Alue 2C, R220	E	GH	9/25/2006	digi
125693	109	78	Alue 2C, R220	S	GH	9/25/2006	digi
125693	110	93	Alue 2C, R220	N	GH	9/26/2006	digi
125693	111	94	Alue 2C, R220	W	GH	9/26/2006	digi
125693	112	42	Alue 2D, taso 1, Y201, Y202. Myös Y223 näkyy jo tässä tasossa.	W	GH	9/18/2006	digi
125693	113	109	Alue 2D ja 2A ennen alueen 2D laajentamista. Taso 2, jossa haudat alkavat erottua.	W	GH	9/29/2006	digi
125693	114	114	Alueet 2A ja 2D, taso 2 ennen laajentamista. Esillä haudat 1(etualalla), 5, 6, 12 ja 14/15	E	GH	9/29/2006	digi
125693	115	110	Alue 2D, taso 2 ennen laajentamista, etualalla Y222 ja Y223, taustalla alkaa erottua hautoja	W	GH	9/29/2006	digi
125693	116	111	Alue 2D, taso 2 ennen laajentamista. Tasossa erottuvat haudat 5, 6, 8, 12 ja 14/15	W	GH	9/29/2006	digi
125693	117	112	Alue 2D, taso 2 ennen laajentamista, näkyvissä haudat 8, 12 ja 14/15	S	GH	9/29/2006	digi
125693	118	115	Alue 2D, taso 2 ennen laajentamista, näkyvissä haudat 5 ja 6, 8, 12 ja 14/15	NE	GH	9/29/2006	digi

Päänro	Alanro	Kuvanro	Aihe	Suunta	Kuvaaja	Pvm	Tyyppi
125693	119	16	Alue 2D, taso 2 alueen laajentamisen jälkeen	E	GH	10/3/2006	digi
125693	120	17	Alue 2D, taso 2 alueen laajentamisen jälkeen	E	GH	10/3/2006	digi
125693	121	18	Alue 2D, taso 2 alueen laajentamisen jälkeen	NE	GH	10/3/2006	digi
125693	122	21	Alue 2D, taso 2 alueen laajentamisen jälkeen	NE	GH	10/3/2006	digi
125693	123	20	Alue 2D, taso 2 alueen laajentamisen jälkeen	N	GH	10/3/2006	digi
125693	124	200	Alue 2D, yleiskuva, taso 3	NE	AMS	10/10/2006	digi
125693	125	201	Alue 2D, yleiskuva taso 3	E	AMS	10/10/2006	digi
125693	126	211	Alue 2D, taso 3, Y222	W	GH	10/11/2006	digi
125693	127	261	Alue 2D, taso 3 Y222	S	TK	10/12/2006	digi
125693	128	172	Alue 2D, taso 3, Y222 ja kivikko Y282	E	GH	10/9/2006	digi
125693	129	212	Alue 2D, tason 3 jälkeinen kaivausvaihe, Y222 ja kivikko Y282	E	GH	10/11/2006	digi
125693	130	233	Alue 2D, pohjoislaajennuksen S-reunalla kulkeva aidan jälki?	W	TK	10/12/2006	digi
125693	131	234	Alue 2D, yksityiskohtakuva aidanseipäiden jäljistä	W	TK	10/12/2006	digi
125693	132	243	Alue 2D, taso 3, yleiskuva pohjoislaajennuksesta	S	OK	10/12/2006	digi
125693	133	227	Alue 2D, pohjoislaajennuksen oja Y296/KU297	W	TK	10/12/2006	digi
125693	134	228	Alue 2D, pohjoislaajennuksen oja Y296/KU297	S	TK	10/12/2006	digi
125693	135	328	Alue 2D, pohjoislaajennuksen ojan Y296/KU297 E-profiili	W	GH	10/17/2006	digi
125693	136	260	Alue 2D, yleiskuva taso 4	SE	TK	10/12/2006	digi
125693	137	254	Alue 2D, taso 4 yleiskuva, W-osa	S	TK	10/12/2006	digi
125693	138	255	Alue 2D, taso 4 yleiskuva	S	TK	10/12/2006	digi
125693	139	257	Alue 2D E-pää ja 2A, taso 4 yleiskuva	S	TK	10/12/2006	digi
125693	140	258	Alue 2D, taso 4, hauta 37, hauta 38, hauta 39, hauta 40	S	TK	10/12/2006	digi
125693	141	298	Alue 2D, yleis-/työkuva	S	GH	10/13/2006	digi
125693	142	306	Alue 2D, W-pää, yleiskuva, haudat pohjaan kaivettuina	S	GH	10/16/2006	digi
125693	143	311	Alue 2D E-pää ja 2A, yleiskuva, haudat pohjaan kaivettuina	S	GH	10/16/2006	digi
125693	144	302	Alue 2D, S-profiilia	N	GH	10/16/2006	digi
125693	145	301	Alue 2D, S-profiilin W-pää	N	GH	10/16/2006	digi
125693	146	392	Alue 2D, S-profiilin W-pään "peltokerros" Y222	N	GH	10/23/2006	digi
125693	147	393	Alue 2D, S-profiilin W-pään "peltokerros" Y222	N	GH	10/23/2006	digi
125693	148	160	Alue 2A, taso 3, hauta 1	S	OK	10/6/2006	digi
125693	149	38	Alue 2A, hauta 1	S	GH	10/12/2006	digi

Päänro	Alanro	Kuvanro	Aihe	Suunta	Kuvaaja	Pvm	Tyyppi
125693	150	319	Alue 2A, hauta 1 pohjaan kaivettuna	S	TK	10/16/2006	digi
125693	151	176	Alue 2D, taso 3, profiilissa hauta 2, keskellä hauta 3, vasemmalla haudan 4 SW-pää ja renkaanjälki Y255	W	TK	10/9/2006	digi
125693	152	177	Alue 2D, taso 3, profiilissa hauta 2, keskellä hauta 3, vasemmalla hauta 4 ja renkaanjälki Y255	W	TK	10/9/2006	digi
125693	153	190	Alue 2D, taso 3, hauta 3, luita haudan W-päädystä		TK	10/9/2006	digi
125693	154	218	Alue 2D, taso 3, hauta 4	SW	OK	10/11/2006	digi
125693	155	113	Alue 2D, taso 2 ennen laajentamista, näkyvissä haudat 5 ja 6	S	GH	9/29/2006	digi
125693	156	183	Alue 2D, taso 2 ennen laajentamista, näkyvissä haudat 5 ja 6	E	TK	10/9/2006	digi
125693	157	184	Alue 2D, taso 3, hauta 5, hauta 6, R263	E	TK	10/9/2006	digi
125693	158	36	Alue 2D, taso 4, haudat 5 ja 6	E	GH	10/12/2006	digi
125693	159	37	Alue 2D, taso 4, haudat 5 ja 6	E	GH	10/12/2006	digi
125693	160	185	Alue 2D, taso 3, hauta 5	E	TK	10/9/2006	digi
125693	161	215	Alue 2D, taso 3, hauta 5, yksityiskohtakuva W-pään arkkurakenteesta	E	OK	10/11/2006	digi
125693	162	216	Alue 2D, taso 3, hauta 5, yksityiskohtakuva W-pään arkkurakenteesta	E	OK	10/11/2006	digi
125693	163	289	Alue 2D, taso 4B, haudan 5 puurakenne	E	OK	10/13/2006	digi
125693	164	291	Alue 2D, taso 4C, haudan 5 E-pään kivet	W	OK	10/13/2006	digi
125693	165	186	Alue 2D, taso 3, hauta 6, R263	E	TK	10/9/2006	digi
125693	166	229	Alue 2D, haudan 6 päällä ollut rakenne R263	S	TK	10/12/2006	digi
125693	167	235	Alue 2D, hauta 6 ja paalunsija R299	S	OK	10/12/2006	digi
125693	168	245	Alue 2D, hauta 6 ja yksityiskohtakuva paalunsijasta R299	E	OK	10/12/2006	digi
125693	169	154	Alue 2D, taso 3, hauta 8 ja hauta 7	SW	TK	10/6/2006	digi
125693	170	246	Alue 2D, yksityiskohtakuva haudan 7 puurakenteesta	E	OK	10/12/2006	digi
125693	171	290	Alue 2D, taso 4, haudan 7 puurakenne	W	OK	10/13/2006	digi
125693	172	330	Alue 2D, haudan 7 E-profiili	W	GH	10/18/2006	digi
125693	173	153	Alue 2D, taso 3, hauta 8	SW	TK	10/6/2006	digi
125693	174	217	Alue 2D, taso 4, hauta 8 yksityiskohtakuva SW-pään arkkurakenteesta	NE	OK	10/11/2006	digi
125693	175	164	Alue 2D, taso 3, vasemmalla hauta 10 jonka alla haudan 9 pääty. Oikealla hauta 11	E	TK	10/6/2006	digi
125693	176	163	Alue 2D, taso 3, hauta 10, jonka alla profiilin vieressä haudan 9 pääty	NE	TK	10/6/2006	digi
125693	177	162	Alue 2D, taso 3, hauta 11	E	TK	10/6/2006	digi
125693	178	155	Alue 2D, taso 3, hauta 12	NE	TK	10/6/2006	digi
125693	179	121	Alue 2D, taso 2, hauta 14/15	NE		10/3/2006	digi
125693	180	117	Alue 2D, taso 2. Luita haudan 14/15 W-päässä		AMS	10/2/2006	digi

Päänro	Alanro	Kuvanro	Aihe	Suunta	Kuvaaja	Pvm	Tyyppi
125693	181	118	Alue 2D, taso 2, haudan 14/15 W-pään läntisin luu		AMS	10/2/2006	digi
125693	182	119	Alue 2D, taso 2, haudan 14/15 keskimäinen luu		AMS	10/2/2006	digi
125693	183	120	Alue 2D, taso 2, haudan 14/15 itäisin luu		AMS	10/2/2006	digi
125693	184	268	Alue 2D, taso 3, hauta 14/15 W-pääty	E	TK	10/13/2006	digi
125693	185	269	Alue 2D, taso 3, hauta 14/15, lähikuva W-päädyn luista	W	TK	10/13/2006	digi
125693	186	251	Alue 2D, taso 3, hauta 14 ja 15, W-päässä olleita luuta	S	HK	10/12/2006	digi
125693	187	276	Alue 2D, taso 3, hauta 14 ja 15	W	TK	10/13/2006	digi
125693	188	175	Alue 2D, taso 3, hauta 16	NE	TK	10/9/2006	digi
125693	189	14	Alue 2D, haudan 16 puujäänteitä	NE	GH	10/11/2007	
125693	190	219	Alue 2D, taso 2, haudat 17 ja 28	W	TK	10/11/2006	digi
125693	191	13	Alue 2D, taso 3, etuallalla hauta 17, taustalla hauta 28	E	GH	10/12/2006	digi
125693	192	213	Alue 2D, taso 3, hauta 18	W	TK	10/11/2006	digi
125693	193	274	Alue 2D, taso 3, hauta 18	W	TK	10/13/2006	digi
125693	194	11	Alue 2D, taso 3, hauta 18	SW	GH	10/13/2006	digi
125693	195	275	Alue 2D, taso 3, hauta 18 ja hauta 19	S	TK	10/13/2006	digi
125693	196	273	Alue 2D, taso 3, hauta 19	W	TK	10/13/2006	digi
125693	197	272	Alue 2D, taso 3, haudat 20 ja 21	W	TK	10/13/2006	digi
125693	198	10	Alue 2D, taso 3, haudat 20 ja 21	W	GH	10/13/2006	digi
125693	199	173	Alue 2D, taso 3, hauta 22 ja hauta 25	SE	TK	10/9/2006	digi
125693	200	174	Alue 2D, taso 3, hauta 22	SE	TK	10/9/2006	digi
125693	201	210	Alue 2D, taso 3, hauta 23/24	NW	TK	10/11/2006	digi
125693	202	226	Alue 2D, haudan 23/24 SE-pään puujäänteitä	NW	AMS	10/12/2006	digi
125693	203	34	Alue 2D, taso 4, haudan 23/24 SE-pään puujäänteitä	SE	GH	10/13/2006	digi
125693	204	208	Alue 2D, taso 3, oikealla hauta 25, vasemmalla hauta 26	W	TK	10/11/2006	digi
125693	205	209	Alue 2D, taso 3, hauta 25	W	TK	10/11/2006	digi
125693	206	161	Alue 2D, taso 3, hauta 26	W	TK	10/6/2006	digi
125693	207	193	Alue 2D, taso 3, hauta 26, luuta haudan S-reunassa		TK	10/9/2006	digi
125693	208	199	Alue 2D, taso 3, hauta 27	W	TK	10/9/2006	digi
125693	209	192	Alue 2D, taso 3, hauta 27, luuta haudan S-reunassa		TK	10/9/2006	digi
125693	210	225	Alue 2D, hauta 27, S-laidassa ollut luuta	S	TK	10/12/2006	digi
125693	211	31	Alue 2D, hauta 27, tason 3 alapuolinen kaivausvaihe	E	GH	10/13/2006	digi

Päänro	Alanro	Kuvanro	Aihe	Suunta	Kuvaaja	Pvm	Tyyppi
125693	212	277	Alue 2D, taso 3, hauta 27	E	GH	10/13/2006	digi
125693	213	189	Alue 2D, taso 2, hauta 29	W	TK	10/9/2006	digi
125693	214	247	Alue 2D, taso 3, hauta 29 ja R306	W	OK	10/12/2006	digi
125693	215	30	Alue 2D, taso 3, hauta 29 ja R306	E	GH	10/12/2006	digi
125693	216	280	Alue 2D, taso 3, hauta 29 ja R306	E	GH	10/13/2006	digi
125693	217	292	Alue 2D, taso 4, hauta 29 ja R306	E	GH	10/13/2006	digi
125693	218	188	Alue 2D, taso 2, hauta 30	W	TK	10/9/2006	digi
125693	219	248	Alue 2D, tason 2 jälkeinen kaivausvaihe, hauta 30	W	OK	10/12/2006	digi
125693	220	29	Alue 2D, taso 3, hauta 30	E	GH	10/13/2006	digi
125693	221	187	Alue 2D, taso 3, hauta 31	W	TK	10/9/2006	digi
125693	222	266	Alue 2D, taso 3, hauta 32	E	TK	10/13/2006	digi
125693	223	250	Alue 2D, taso 3, hauta 33	E	TK	10/12/2006	digi
125693	224	249	Alue 2D, taso 3, hauta 34	E	TK	10/12/2006	digi
125693	225	264	Alue 2D, taso 3, hauta 34	E	TK	10/13/2006	digi
125693	226	142	Alue 2D, taso 2, vasemmalla hauta 35, oikealla hauta 36	E	GH	10/5/2006	digi
125693	227	171	Alue 2D, taso 3, hauta 35 ja hauta 36	W	TK	10/9/2006	digi
125693	228	170	Alue 2D, taso 3, hauta 35	W	TK	10/9/2006	digi
125693	229	152	Alue 2D, taso 3, hauta 36	W	TK	10/6/2006	digi
125693	230	214	Alue 2D, taso 3, Y223 pohjakerros / hauta 37 pintakerros	E	TK	10/11/2006	digi
125693	231	270	Alue 2D, taso 3, hauta 37	W	TK	10/13/2006	digi
125693	232	293	Alue 2D, taso 4, hauta 37	E	GH	10/13/2006	digi
125693	233	221	Alue 2D, taso 2, hauta 38	W	TK	10/11/2006	digi
125693	234	32	Alue 2D, taso 3, hauta 38	E	GH		digi
125693	235	231	Alue 2D, taso 3, hauta 39	W	Tk	10/12/2006	digi
125693	236	299	Alue 2D, haudan 39 W-päädyn pohjalla ollut kivi	W	TK	10/13/2006	digi
125693	237	28	Alue 2D, taso 3, hauta 40	E	GH		
125693	238	267	Alue 2D, taso 3, hauta 41	W	TK	10/13/2006	digi
125693	239	3	Alue 2D, taso 3, yksityiskohtakuva haudan 41 nokimaaläikistä	S	GH	10/13/2006	digi
125693	240	26	Alue 3. Tien W-profiili, S-pää.	E	GH	9/15/2006	digi
125693	241	27	Alue 3. Tien W-profiili.	E	GH	9/15/2006	digi, dia
125693	242	29	Alue 3. Tien E-profiili	E	GH	9/15/2006	digi

Päänro	Alanro	Kuvanro	Aihe	Suunta	Kuvaaja	Pvm	Tyyppi
125693	243	49	Alue 3. Tie W-profiili	E	GH	9/19/2006	digi
125693	244	50	Alue 3. Tien W-profiili	NE	GH	9/19/2006	digi
125693	245	55	Alue 3. Tieurat	N	GH	9/19/2006	digi
125693	246	20	Alue 4. Yleiskuva ennen alueen avaamista.	N	GH	9/12/2006	digi
125693	247	19	Yleiskuva tierauniosta alueiden 1b ja 4 pohjoispuolella.	E	GH	9/11/2006	digi
125693	248	12	Alue 5. Yleiskuva ennen alueen avaamista.	N	GH	9/11/2006	digi
125693	249	62	Alue 5. Pintamaa poistettu.	N	GH	9/22/2006	digi
125693	250	61	Alue 5. Pintamaa poistettu.	S	GH	9/22/2006	digi
125693	251	74	Alue 6. Pintamaa poistoa.	N	GH	9/25/2006	digi
125693	252	59	Alue 7. Koekuoppa Atoy oy:n pihassa.	W	GH	9/22/2006	digi
125693	253	8	Kellari Finnon kartanon tontin pohjoispuolella.	SE	GH	9/8/2006	digi
125693	254	7	Kellarikumpare Finnon kartanon tontin pohjoispuolella.	NW	GH	9/8/2006	digi
125693	255		Kellarin pohjoinen huonetila.	S	GH	9/8/2006	digi
125693	256		Kellarin läntinen huonetila.	E	GH	9/8/2006	digi
125693	257	1	Alue 2. Resenttiä nautojen hautausta kaivetaan.	SW	GH	9/22/2006	digi



Kuva 1. Finnon kylätontin länsiossa. Kallion päällä alueet 6 ja 7.



Kuva 2. Finnon kylätontin luoteisosa.



Kuva 3. Finnon kylätontin länsilaita. Alueen 6 paikka ennen kaivamista. Oikealla aidan takana Atoy oy:n tontti.



Kuva 4. Finnon kylätontin länsilaita. Alueen 6 paikka ennen kaivamista. Vasemmalla aidan takana Atoy oy:n tontti.



Kuva 5. Finnon kylätontin pohjoislaita. Keskellä alueen 2 paikka ennen kaivamista. Vasemmalla aidan takana Atoy oy:n varastohalli ja tontti.



Kuva 6. Finnon kartanon pihan pohjoisosassa sijainneen kellarin paikka. Alueen 2 paikka ennen kaivamista.



Kuva 7. Alue 1. Yleiskuva ennen kaivausta. Vasemmalla tonttimaan laitaa ja sen takana Atoy oy:n tontti, oikealla tienpohja.



Kuva 8. Alue 1. Yleiskuva ennen kaivausta. Vasemmalla männyn alla uunikumpare.



Kuva 9. Alue 1. Luontainen kumpare kallion juurella.



Kuva 10. Alue 1. Rakenne R101, johon on tehty koekuoppa.



Kuva 11. Alue 1. Yleiskuva. Vasemmalle uuninperustus, rakenne R101.



Kuva 12. Alue 1. Luontainen kumpare.



Kuva 13. Alue 1 A. Työkuva.



Kuva 14. Alue 1 A. Uuninperustus (R101). Pinta paljastettu N-puoliskosta. Aidan takana Atoy oy:n tontti. 13.9.2006 d



Kuva 15. Alue 1. Työkuva. Aluetta 1 avataan koneellisesti.



Kuva 16. Alue 1 A ja B. Yleiskuva. Vasemmalla uuninperustus R101.



Kuva 17. Alue 1 A ja B. Yleiskuva. Vasemmalla uuninperustus R101.



Kuva 18. Alue 1 A. Yleiskuva. Keskellä uuninperustus R101.



Kuva 19. Alue 1 A ja B. Yleiskuva. Vasemmalla uuninperustus R101.



Kuva 20. Alue 1 A. Uuninperustus, rakenne R101. Taustalla alkaa erottua myös lattia R115. Taso 1.



Kuva 21. Alue 1 A. Uuninperustus, rakenne R101. Taustalla alkaa erottua myös lattia R115. Taso 1.



Kuva 22. Alue 1 A. Uuni R101 ja lattia R115. Taso 2.



Kuva 23. Alue 1 A. Uuni R101 ja lattia R115. Taso 2.



Kuva 24. Alue 1 A. Uunin R101 S-osa ja lattia R115 S-osa. Taso 2.



Kuva 25. Alue 1 A. Uuni R101 ja lattia R115. Taso 2.



Kuva 27. Alue 1 A. Uuni R101. Huom. romahtanut kiveys. Taso 2.



Kuva 26. Alue 1 A. Uuni R101 ja lattia R115. Taso 2.



Kuva 28. Alue 1 A. Painunut kouru R122 lattian R115 länsiosassa. Taso 2.



Kuva 29. Alue 1 A. Lattiakiveys R115, jossa kouru R122. Taso 2.



Kuva 30. Alue 1 A. Lattiakiveys R115, jossa kouru R122. Taso 2.



Kuva 31. Alue 1 A. Lattiakiveys R115, jossa kouru R122. Taso 2.



Kuva 32. Alue 1 A. Uuni R101, taso 3.



Kuva 33. Alue 1 A. Uuni R101, taso 3 ja lattia R115, taso 2.



Kuva 34. Alue 1 A. Uuni R101, tasossa 3 ja lattia R115, taso 2.



Kuva 35. Alue 1 A. Uuni R101 tasossa 3 ja lattia R115, taso 2.



Kuva 36. Alue 1 A. Uuni R101 tasossa 3 ja lattia R115 S-osa, taso 2.



Kuva 37. Alue 1 A. Uuni R101. Taso 3.



Kuva 38. Alue 1 A. Uuni R101. Taso 3. Oikealla lattia R115, taso 2.



Kuva 39. Alue 1 A. R115, taso 2. Kouru R122.



Kuva 40. Alue 1 A. Uuni R101, taso 3. Lattia R115, tasossa 2.



Kuva 41. Alue 1 A. Uuni R101. Taso 3.



Kuva 42. Alue 1 A. Uuni R101, tasossa 3 ja lattia R115, taso 2.



Kuva 43. Alue 1 A. Uuni R101 ja lattia R115. Taso 2/3.



Kuva 44. Alue 1 A. Uunirakenne R101 ja R123. Taso 3.



Kuva 45. Alue 1 A. Uunirakenne R101 ja lattia R123. Taso 3.



Kuva 46. Alue 1 A. Uuni R101 ja R123. Panorama S-osa. Taso 3.



Kuva 47. Alue 1 A. Uuni R101 ja R123. Panorama N-osa. Taso 3.



Kuva 48. Alue 1 A. Uuni R101. Pohjataso.



Kuva 49. Alue 1 A. Uuni R101. Pohjataso.



Kuva 50. Alue 1 A. Uuni R101. Pohjataso.



Kuva 51. Alue 1 A. Uuni R101. Pohjataso.



Kuva 52. Alue 1 A. Uuni R101. Pohjataso.



Kuva 53. Alue 1 A. Uuni R101. Pohjataso.



Kuva 54 Alue 1 A. Uuni R101. Pohjataso.



Kuva 55 Alue 1 A. Yleiskuva puulattiasta Y126. Taso 4.



Kuva 56 Alue 1 A. Lähikuva puulattiasta Y126. Taso 4.



Kuva 57 Alue 1 A. Lähikuva puulattiasta Y126. Taso 4.



Kuva 58 Alue 1 A. Lähikuva puulattiasta Y126. Taso 4.



Kuva 59 Alue 1 A. Kivirakenne R124. Taso 4.



Kuva 60 Alue 1 A. Kivirakenne R124. Taso 4.



Kuva 61 Alue 1 A. Kivirakenne R124. Taso 4.



Kuva 62 Alue 1 A. Yleiskuva. Taso 4.



Kuva 63 Alue 1 A. Kivirakenne R127 (uunin arina?), taso 4.



Kuva 64 Alue 1 A. Kivirakenne R127 (uunin arina?), taso 4.



Kuva 65 Alue 1 A. Yleiskuva panorama. Taso 5.



Kuva 66 Alue 1 A. Yleiskuva panorama. Taso 5.



Kuva 67 Alue 1 A. Yleiskuva panorama. Taso 5.



Kuva 68 Alue 1 A. Yleiskuva panorama. Taso 5.



Kuva 69 Alue 1 A. Yleiskuva. Taso 5.



Kuva 70 Alue 1 A. Kivirakenne R127 (uunin arina?) panorama, S-osa. Taso 5.



Kuva 71 Alue 1 A. Kivirakenne R127 (uunin arina?) panorama, N-osa. Taso 5.



Kuva 72 Alue 1 A. Yleiskuva panorama. Pohjataso. S-osa.



Kuva 73 Alue 1 A. Yleiskuva panorama. Pohjataso. W-osa.



Kuva 74 Alue 1 A. Yleiskuva panorama. Pohjataso. N-osa.



Kuva 75 Alue 1 A. Yleiskuva panorama. Pohjataso. E-osa.



Kuva 76 15 Alue 1 B. Ennen kaivausta. Yleiskuva kallion N-rinteän alle.



Kuva 77 Alue 1 B. Yleiskuva. Taso 1.



Kuva 78 Alue 1 B. Yleiskuva. Taso 1. Takana keskellä männyn alla uunirakenne R101.



Kuva 79 Alue 1 C. Yleiskuva. Takana hämmöttää alue 1A. Vasemalla aidan takana Atoy oy:n tontti.



Kuva 80 Alue 1 C. Soikea anomalia keskellä aluetta.



Kuva 81 Alue 1 C. Soikea anomalia keskellä aluetta.



Kuva 82 Alue 1 D. Kiveys (tienraivausraunio?). Taso 1.



Kuva 83 Alue 1 D. Kiveys (tienraivausraunio?). Taso 1.



Kuva 84 Alue 1 E. Puinen tierumpu.



Kuva 85 Alue 1 E. Puinen tierumpu.



Kuva 86. Alue 2A pintamaan poiston jäl-
keen, taso 1.



Kuva 87. Alue 2A ja 2B, taso 1.



Kuva 88. Alue 2A ja 2B, taso 1, Y209, Y210, kellarin ovi-
aukko.



Kuva 89. Alue 2A, taso 1, Y209, Y210.



Kuva 90. Alue 2A ja 2B, taso 2, Y210.



Kuva 91. Alue 2A ja 2B, taso 2, Y210.



Kuva 92. Alue 2A ja 2B, Y233 pinta.



Kuva 93. Alue 2A ja 2B, Y233 pinta.



Kuva 94. Alue 2A, taso 3, Y233.



Kuva 96. Alue 2A, taso 3, Y233.



Kuva 95. Alue 2A ja 2B, taso 3, Y233.



Kuva 97. Alue 2A ja 2B, taso 4.



Kuva 98. Alue 2A, W-päätty.



Kuva 99. Alue 2A, taso 4.



Kuva 100. Alue 2A, yleiskuva.



Kuva 102. Alue 2A, N-profiilin W-pää.



Kuva 101. Alue 2A, yleiskuva.



Kuva 103. Alue 2B, taso 1.



Kuva 104. Alue 2B, taso 1, Y209, R211.



Kuva 105. Alue 2B, taso 1, Y209, R212.



Kuva 106. Alue 2C, länsiosa, S-profiili.



Kuva 107. Alue 2C.



Kuva 108. Alue 2C, R220.



Kuva 109. Alue 2C, R220.



Kuva 110. Alue 2C, R220.



Kuva 111. Alue 2C, R220.



Kuva 112. Alue 2D, taso 1, Y201, Y202. Myös Y223 näkyy jo tässä tasossa.



Kuva 113. Alue 2D ja 2A ennen alueen 2D laajentamista. Taso 2, jossa haudat alkavat erottua.



Kuva 114. Alueet 2A ja 2D, taso 2 ennen laajentamista. Esillä haudat 1(etualalla), 5, 6, 12 ja 14/15



Kuva 115. Alue 2D, taso 2 ennen laajentamista, etualalla Y222 ja Y223, taustalla alkaa erottua hautoja



Kuva 116. Alue 2D, taso 2 ennen laajentamista. Tasossa erottuvat haudat 5, 6, 8, 12 ja 14/15.



Kuva 117. Alue 2D, taso 2 ennen laajentamista, näkyvissä haudat 8, 12 ja 14/15.



Kuva 118. Alue 2D, taso 2 ennen laajentamista, näkyvissä haudat 5 ja 6, 8, 12 ja 14/15.



Kuva 119. Alue 2D, taso 2 alueen laajentamisen jälkeen.



Kuva 120. Alue 2D, taso 2 alueen laajentamisen jälkeen.



Kuva 121. Alue 2D, taso 2 alueen laajentamisen jälkeen.



Kuva 122. Alue 2D, taso 2 alueen laajentamisen jälkeen.



Kuva 123. Alue 2D, taso 2 alueen laajentamisen jälkeen.



Kuva 124. Alue 2D, yleiskuva, taso 3.



Kuva 125. Alue 2D, yleiskuva taso 3.



Kuva 126. Alue 2D, taso 3, Y222.



Kuva 127. Alue 2D, taso 3, Y222.



Kuva 128. Alue 2D, taso 3, Y222 ja kivikko Y282.



Kuva 129. Alue 2D, tason 3 jälkeinen kaivausvaihe, Y222 ja kivikko Y282.



Kuva 130. Alue 2D, pohjoislaajennuksen S-reunalla kulkeva aidan jälki.



Kuva 131. Alue 2D, yksityiskohtakuva aidanseipäiden jäljistä.



Kuva 132. Alue 2D, taso 3, yleiskuva pohjoislaajennuksesta.



Kuva 133. Alue 2D, pohjoislaajennuksen oja Y296/KU297.



Kuva 134. Alue 2D, pohjoislaajennuksen oja Y296/KU297.



Kuva 135. Alue 2D, pohjoislaajennuksen ojan Y296/KU297 E-profiili.



Kuva 136. Alue 2D, yleiskuva taso 4.



Kuva 137. Alue 2D, taso 4 yleiskuva, W-osa.



Kuva 138. Alue 2D, taso 4 yleiskuva.



Kuva 139. Alue 2D E-pää ja 2A, taso 4 yleiskuva.




Kuva 140. Alue 2D, taso 4, hauta 37, hauta 38, hauta 39, hauta 40.



Kuva 141. Alue 2D, yleis-/työkuva.



Kuva 142. Alue 2D, W-pää, yleiskuva, haudat pohjaan kaivettuina.



Kuva 143. Alue 2D E-pää ja 2A, yleiskuva, haudat pohjaan kaivettuina.



Kuva 144. Alue 2D, S-profiilia.



Kuva 145. Alue 2D, S-profiilin länsipää.



Kuva 146. Alue 2D, S-profiilin länsipäädyn "peltokerros" Y222.



Kuva 147. Alue 2D, S-profiilin länsipäädyn "peltokerros" Y222.



Kuva 148. Alue 2A, taso 3, hauta 1.



Kuva 149. Alue 2A, hauta 1.



Kuva 150. Alue 2A, hauta 1 pohjaan kaivettuna.



Kuva 151. Alue 2D, taso 3, profiilissa hauta 2, keskellä hauta 3, vasemmalla haudan 4 SW-pää ja renkaanjälki Y255.



Kuva 152. Alue 2D, taso 3, profiilissa hauta 2, keskellä hauta 3, vasemmalla hauta 4 ja renkaanjälki Y255.



Kuva 153. Alue 2D, taso 3, hauta 3, luita haudan W-päädyssä.



Kuva 154. Alue 2D, taso 3, hauta 4.



Kuva 155. Alue 2D, taso 2 ennen laajentamista, näkyvissä haudat 5 ja 6.



Kuva 156. Alue 2D, taso 2, näkyvissä haudat 5 ja 6.



Kuva 157. Alue 2D, taso 3, hauta 5, hauta 6, R263.



Kuva 158. Alue 2D, taso 4, haudat 5 ja 6.



Kuva 159. Alue 2D, taso 4, haudat 5 ja 6.



Kuva 160. Alue 2D, taso 3, hauta 5.



Kuva 161. lue 2D, taso 3, hauta 5.



Kuva 162. Alue 2D, taso 3, hauda 5, yksityiskohtakuva W-pään arkkurakenteesta.



Kuva 163. Alue 2D, taso 4B, haudan 5 puurakenne.



Kuva 164. Alue 2D, taso 4C, haudan 5 E-pään kivet.



Kuva 165. Alue 2D, taso 3, hauda 6, R263.



Kuva 166. Alue 2D, haudan 6 päällä ollut rakenne R263.



Kuva 167. Alue 2D, hauta 6 ja paalunsija R299.



Kuva 168. Alue 2D, hauta 6 ja paalunsija R299.



Kuva 169. Alue 2D, taso 3, hauta 8 ja hauta 7.



Kuva 170. Alue 2D, taso 4, haudan 7 puurakenne.



Kuva 171. Alue 2D, taso 4, yksityiskohtakuva haudan 7 puurakenteesta.



Kuva 172. Alue 2D, haudan 7 E-profiili.



Kuva 173. Alue 2D, taso 3, hauta 8.



Kuva 174. Alue 2D, taso 4, hauta 8 yksityiskohtakuva SW-pään arkkurakenteesta.



Kuva 175. Alue 2D, taso 3, vasemmalla hauta 10, jonka alla näkyy haudan 9 päätä. Oikealla hauta 11.



Kuva 176. Alue 2D, taso 3, hauta 10, jonka alla profiilin vieressä haudan 9 päätä.



Kuva 177. Alue 2D, taso 3, hauta 11.



Kuva 178. Alue 2D, taso 3, hauta 12.



Kuva 179. Alue 2D, taso 2, hauta 14/15.



Kuva 180. Alue 2D, taso 2. Luita haudassa 15.



Kuva 181. Alue 2D, taso 2, haudan 15 läntisin luu.



Kuva 182. Alue 2D, taso 2, haudan 15 keskiosan luu.



Kuva 183. Alue 2D, taso 2, haudan 15 itäisin luu.



Kuva 184. Alue 2D, taso 3, hauta 14/15 W-pääty.



Kuva 185. Alue 2D, taso 3, hauta 14/15, lähikuva W-päädyn luista.



Kuva 186. Alue 2D, taso 3, hauta 14 ja 15, W-päässä olleita luista.



Kuva 187. Alue 2D, taso 3, hauta 14 ja 15.



Kuva 188. Alue 2D, taso 3, hauta 16.



Kuva 189. Alue 2D, haudan 16 puujäänteitä.



Kuva 190. Alue 2D, taso 2, haudat 17 ja 28.



Kuva 191. Alue 2D, taso 3, etuallalla hauta 17, taustalla hauta 28.



Kuva 192. Alue 2D, taso 3, hauta 18.



Kuva 193. Alue 2D, taso 3, hauta 18.



Kuva 194. Alue 2D, taso 3, hauta 18.



Kuva 195. Alue 2D, taso 3, hauta 18 ja hauta 19.



Kuva 196. Alue 2D, taso 3, hauta 19.



Kuva 197. Alue 2D, taso 3, haudat 20 ja 21.



Kuva 198. Alue 2D, taso 3, haudat 20 ja 21.



Kuva 199. Alue 2D, taso 3, etualalla hauta 22 ja taustalla hauta 25.



Kuva 200. Alue 2D, taso 3, hauta 22.



Kuva 201. Alue 2D, taso 3, hauta 23/24.



Kuva 202. Alue 2D, haudan 23/24 SE-pään puujäänteitä.



Kuva 203. Alue 2D, taso 4, haudan 23/24 SE-pään puujäänteitä.



Kuva 204. Alue 2D, taso 3, oikealla hauta 25, vasemmalla hauta 26.



Kuva 205. Alue 2D, taso 3, hauta 25.



Kuva 206. Alue 2D, taso 3, hauta 26.



Kuva 207. Alue 2D, taso 3, hauta 26, luuta haudan S-reunassa.



Kuva 208. Alue 2D, taso 3, hauta 27.



Kuva 209. Alue 2D, taso 3, hauta 27, luuta haudan S-reunassa.



Kuva 210. Alue 2D, hauta 27, S-laidassa ollutta luuta.



Kuva 211. Alue 2D, hauta 27, tason 3 alapuolinen kaivausvaihe.



Kuva 212. Alue 2D, taso 3, hauta 27.



Kuva 213. Alue 2D, taso 2, hauta 29.



Kuva 214. Alue 2D, taso 3, hauta 29 ja R306



Kuva 215. Alue 2D, taso 3, hauta 29 ja R306.



Kuva 216. Alue 2D, taso 3, hauta 29 ja R306.



Kuva 217. Alue 2D, taso 4, hauta 29 ja R306.



Kuva 218. Alue 2D, taso 2, hauta 30.



Kuva 219. Alue 2D, tason 2 jälkeinen kaivausvaihe, hauta 30.



Kuva 220. Alue 2D, taso 3, hauta 30.



Kuva 221. Alue 2D, taso 3, hauta 31.



Kuva 222. Alue 2D, taso 3, hauta 32.



Kuva 223. Alue 2D, taso 3, hauta 33.



Kuva 224. Alue 2D, taso 3, hauta 34.



Kuva 225. Alue 2D, taso 3, hauta 34.



Kuva 226. Alue 2D, taso 2, vasemmalla hauta 35, oikealla hauta 36.



Kuva 227. Alue 2D, taso 3, hauta 35 ja hauta 36.



Kuva 228. Alue 2D, taso 3, hauta 35.



Kuva 229. Alue 2D, taso 3, hauta 36.



Kuva 230. Alue 2D, taso 3, Y223 pohjakerros / hauta 37 pintakerros.



Kuva 231. Alue 2D, taso 3, hauta 37.



Kuva 232. Alue 2D, taso 4, hauta 37.



Kuva 233. Alue 2D, taso 2, hauta 38.



Kuva 234. Alue 2D, taso 3, hauta 38.



Kuva 235. Alue 2D, taso 3, hauta 39.



Kuva 236. Alue 2D, haudan 39 W-päädyn pohjalla ollut kivi.



Kuva 237. Alue 2D, taso 3, hauta 40.



Kuva 238. Alue 2D, taso 3, hauta 41.



Kuva 239. Alue 2D, taso 3, yksityiskohtakuva haudan 41 nokimaaläikistä.



Kuva 240. Alue 3. Tien W-profiili, S-pää.



Kuva 241. Alue 3. Tien W-profiili.



Kuva 242. Alue 3. Tien E-profiili.



Kuva 243. Alue 3. Tie W-profiili.



Kuva 244. Alue 3. Tien W-profiili.



Kuva 245. Alue 3. Tieurat.



Kuva 246. Alue 4. Yleiskuva ennen alueen avaamista.



Kuva 248. Alue 5. Yleiskuva ennen alueen avaamista.



Kuva 247. Yleiskuva tierauniosta alueiden 1b ja 4 pohjoispuolella.



Kuva 249. Alue 5. Pintamaa poistettu.



Kuva 250. Alue 5. Pintamaa poistettu.



Kuva 251. Alue 6. Pintamaa poistoa



Kuva 252. Koekuoppa Atoy oy:n pihassa.



Kuva 253. Kellari Finnon kartanon tontin pohjoispuolella.



Kuva 254. Kellarikumpare Finnon kartanon tontin pohjoispuolella.



Kuva 255. Kellarin pohjoinen huonetila.



Kuva 256. Kellarin läntinen huonetila.



Kuva 257. Alue 2. Resenttiä nautojen hautoasta kaivetaan.

YHTEYS- JA RAKENNEKUVAUKSET

ALUE 1 A-D

R101

Alue: 1A

Tyyppi: Kivirakenne

Koko: 3,8 x 2,7 x 0,6m

Materiaali: Luonnonkiviä

Työtapa: Lapio, lasta. Ei seulottu

Kivien koko: noin 20 x 40cm

Kuvaus: Alueen keskellä ensi näkemältä pyöreähkö rakenne, josta löytöinä palanutta savea ja tiiltä. Sortumakerroksen Y105 poistamisen jälkeen tasossa 2 rakenne paljastui enemmän suorakulmaisen muotoiseksi. Tasossa 3 itse rakenteessa ei ollut nokea tai hiiltä. Tässä tasossa erottui vain yksi palanut kivi. Rakenteen perustus muodostui isoista, käsittelemättömistä kivistä, jotka olivat hieman rapautuneet. Rakenteen reunoilta paljastui tiivis palamattoman saven kerros, jossa oli joukossa myös runsaasti palanutta savea. Rakenteen sisältä savea löytyi vain hieman. Rakenteen länsipuolella nokisesta maasta, joka ympäröi lähes koko rakennetta, paljastui NW-SE suuntainen palanut puulankun pala. Samankaltainen pala tuli esiin myös rakenteen eteläpuolelta. Rakenteen alta, sen SW-kulmasta tuli esiin mahdollinen vanhemman rakenteen kulma, jossa oli tiiviinä rykelmänä palaneita suorakulmaisia kiviä. Tämä rykelmä jatkui viereisen R123:n (lattia) alle.

Stratigrafia: Päällä Y100. Rakennetta ympäröi ja se sisältää Y105, Y106 ja Y113.

Ajoitusarvio: 1700-l (mahdollisesti 1600-l)

Tulkinta: Uuni

Kuvat: 125693: 22-23, 26-31, 33-44, 48-58, 66, 69-73, 76-79

Y102

Alue: 1A

Tyyppi: Kerros

Laajuus: 3,5 x 1,5m

Koostumus: (v = vähän, k = kohtalaisesti, p = paljon) Siltti p, hiekka k, kiviä v, juuria p

Työtapa: Lapio, lasta. Ei seulottu

Kuvaus: Irtonainen, rakeinen ja kuiva vaaleanruskea siltti, jonka seassa karkeampaa hiekkaa. Sijaitsee alueen S/SE-kulmassa ja kulkee S-N suuntaisesti. Ainesosat jakautuvat tasaisesti, yhteyden raja on jokseenkin häilyvä

Löydöt: Palanut savi

Suhde muihin yhteyksiin: Päällä Y100. Rajautuu Y103:een.

Tulkinta: Luonnollinen kerros, jonka pinnassa oli vielä häiriöitä.

Y103

Alue: 1A

Tyyppi: Kerros

Laajuus: 5,0 x 3,0m

Koostumus: (v = vähän, k = kohtalaisesti, p = paljon) Hiekka p, siltti k, turve p, juuria p

Työtapa: Kaivinkone, lapio. Ei seulottu

Kuvaus: Irtonainen ja kuiva harmaa hiekka, jonka ainesosat jakautuvat tasaisesti. Rajautuu epätasaisesti. Yhteys hävisi tason 2 pinnassa.

Löydöt: Vähän palanutta savea

Suhde muihin yhteyksiin: Päällä Y100. Rajautuu Y102:een, Y104:ään ja Y110:een

YHTEYS- JA RAKENNEKUVAUKSET

Tulkinta: Luonnollinen kerros

Kommentteja: Nimetty ehkä turhaan tasoa 1 piirrettäessä. Samanlainen kuin Y107.

Y104

Alue: 1A

Tyyppi: Kerros

Laajuus: 3,0 x 0,5m

Koostumus: (v = vähän, k = kohtalaisesti, p = paljon) Hiekka p, siltti k, turve k, juuria p

Työtapa: Kaivinkone, lapio, lasta. Ei seulottu

Kuvaus: Tummanruskea hiekka kiersi nauhamaisena ympäri R101:n paitsi sen S-puolella. Erottui vain tasossa 1.

Löydöt: Palanut savi, tiili kuona

Suhde muihin yhteyksiin: Päällä Y100. Rajautuu Y103:een ja R101:teen. Katosi tasossa 2, alta tuli esiin Y109.

Tulkinta: Kulttuurikerros/uuniin liittyvä eristekerros.

Y105

Alue: 1A

Tyyppi: Kerros

Laajuus: 3,0 x 1,0m

Koostumus: (v = vähän, k = kohtalaisesti, p = paljon) Savi p, hiekka p, kiviä p, isoja kiviä k

Työtapa: Lasta. Ei seulottu

Kuvaus: Kivien ja saven sekainen vaaleanharmaa R101:n sortumakerros, sen S/SE-puolella. Palanut savi yhteydestä oli osittain kuonaantunutta. Yhteys kaivettiin pois tasoon 2 mennessä.

Löydöt: Palanut savi (suuria paloja), savikuona

Suhde muihin yhteyksiin: Päällä Y100. Rajautuu Y104:ään, Y106:een, Y109:ään. Alta esiin tulee osin Y109 ja Y113.

Paksuus: 30cm

Tulkinta: Uunirakenteen sortumakerros

Kuvat: 125693: 31

Y106

Alue: 1A

Tyyppi: Kerros

Koostumus: (v = vähän, k = kohtalaisesti, p = paljon) Savi p, hiekka k, isoja kiviä p, juuria k

Työtapa: Lasta. Ei seulottu

Kuvaus: Ruskeanharmaa hiekkainen savi. Tiivis, rakeinen ja kuiva yhteys, jonka ainesosat jakautuvat tasaisesti. Yhteyden raja on selkeä. Kaivettu pois tasoon 2 mennessä, alta Y113.

Löydöt: Palanut savi

Suhde muihin yhteyksiin: Päällä Y100. Uunin R101 täyttökerros. Rajautuu Y104:ään, Y105:een ja Y107:ään. Alta tulee esiin Y113.

Tulkinta: Täyttökerros

YHTEYS- JA RAKENNEKUVAUKSET

Y107

Alue: 1A

Tyyppi: Kerros

Laajuus: 7,0 x 3,0m

Koostumus: (v = vähän, k = kohtalaisesti, p = paljon) Hiekka p, kiviä p, turve v

Työtapa: Lasta. Ei seulottu

Kuvaus: Alueen W-osassa sijaitseva irtonainen ja kuiva, harmaa hiekka. Yhteys on selkeärajainen. Kainnettu kokonaan pois tasoon 3 mennessä.

Löydöt: Suurelta osin löydötön, läheltä R101:tä tiiltä.

Suhde muihin yhteyksiin: Päällä Y100. Yhteyden sisällä nimetty Y114, joka on siihen kiinteästi liittyvä tiilikeskittymä sisältävä sedimentti. Osin lattian (R115) sisällä. Rajautuu Y104:ään, Y106:een, Y109:ään ja Y116:ta. Osassa yhteyttä alta esiin tasossa 2 ja 3 Y109 ja tasossa 4 Y125.

Tulkinta: Kulttuurikerros

Y109

Alue: 1A

Tyyppi: Kerros

Laajuus: 3,0 x 1,0m

Koostumus: (v = vähän, k = kohtalaisesti, p = paljon) Siltti k, hiekka k, sora v, juuria p, hiiltä k

Työtapa: Lasta. Ei seulottu

Kuvaus: Irtonainen, rakeinen ja kuiva, musta hiekka, jonka ainesosat jakautuvat tasaisesti. Yhteys on selkeärajainen

Löydöt: Palanut savi, kuona

Suhde muihin yhteyksiin: R101:n N- ja S-reunoilla sitä kiertäen. Päällä osin Y107. Tulee esiin myös Y104 alta tasossa 2 ja osin Y105:n alta. Tulee tasossa 2 ja 3 esiin alueen W-osassa. Tasossa 4 alla Y126.

Tulkinta: Kulttuurikerros.

Näytteet: Näyte 1 (28.9.2006) TID 1090.

Y110

Alue: 1A, 1B, 1C

Tyyppi: Kerros

Koostumus: (v = vähän, k = kohtalaisesti, p = paljon) Siltti k, hiekka p, kiviä v, juuria p

Työtapa: Lasta. Ei seulottu

Kuvaus: Alueen S-kulmassa ja SE-reunassa sijaitseva irtonainen ja kuiva, ruskeankeltainen hieno hiekka. Sen ainesosat jakautuvat tasaisesti, mutta yhteyden raja on hieman sekoittunut. Tasossa 2 nousee esiin myös alueen eteläisimmästä kulmassa ja jatkuu pitkälle alueelle 1C. Pohjahiekkaa?

Löydöt: Palanut savi

Suhde muihin yhteyksiin: Päällä Y100. Rajautuu tasossa 1 Y103:een ja Y109:ään. Tasossa 2 rajautuu Y107:aan ja R115:ta.

Tulkinta: Luonnollinen kerros, jonka pinnassa vielä häiriöitä.

Y111

Alue: 1A-B

Tyyppi: Kerros

Laajuus: 13,0 x 6,0m

Koostumus: (v = vähän, k = kohtalaisesti, p = paljon) Hiekka p, sora v, kiviä k, hiiltä v

Työtapa: Lasta. Ei seulottu

Kuvaus: Tummanharmaa, irtonainen, rakeinen ja kuiva hiekka peittää lähes koko alueen 1B. Kerros on

YHTEYS- JA RAKENNEKUVAUKSET

melko sekoittunut, ainesosat jakautuvat tasaisesti. Yhteyden raja on epäselvä ja häilyvä.

Löydöt: Palanut savi, tiili, keramiikka, metalli, kuona, muu lasi

Suhde muihin yhteyksiin: Päällä Y100. Rajautuu R101:een ja R115:ta. Alla pohjamaa.

Tulkinta: Sekoittunut kulttuurikerros

Y113

Alue: 1A

Tyyppi: Kerros

Koostumus: (v = vähän, k = kohtalaisesti, p = paljon) Savi p, hiekka k, isoja kiviä p, juuria p

Työtapa: Lasta. Ei seulottu

Kuvaus: Ruskeanharmaa, tiilen ja palaneen saven sekainen, tiivis ja kuiva hiekka. Sekoittunut. Tasossa 2 on hyvin tiivis savi, jossa suuria möykkyjä palanutta savea. Yhteyden raja on osin häilyvä, ainesosat jakautuvat tasaisesti.

Löydöt: Palanut savi, kuona

Suhde muihin yhteyksiin: Päällä Y106. R101:n päällä ja sisällä. Rajautuu Y109:ään

Tulkinta: Sekoittunut kulttuurikerros, uuninperustuksen tilkesavea ja hiekkaa.

Y114

Alue: 1A

Tyyppi: Kerros

Koostumus: (v = vähän, k = kohtalaisesti, p = paljon) Hiekka p, kiviä p, turve v

Työtapa: Lasta. Ei seulottu

Kuvaus: Harmaa hiekka. Yhteys sisältää paljon kivien ja tiilen keskittymiä.

Löydöt: Tiili, palanut savi

Suhde muihin yhteyksiin: Päällä Y100. Y107 / R115 sisällä, liittyy näihin kiinteästi. Rajoittuu Y104:ään ja Y111:ta.

Tulkinta: Lattian R115 täytemaa

R115

Alue: 1A

Tyyppi: Kivirakenne

Koko: 7,0 x 3,0m

Materiaali: Luonnonkivi

Työtapa: Lasta. Ei seulottu

Kivien koko: 15 x 15 x 10cm

Kuvaus: NE-SW suuntainen, melko samankokoisista kivistä koostuva tasainen rakenne, muutama suurempi kivi joukossa. Rakenteen lävitse kulkee N-S suunnassa kourumainen oja, jonka kivet ovat uponneet syvemmälle. Rakenne sivuaa uuninperustusta R101 ja todennäköisesti liittyy siihen.

Stratigrafia: Päällä Y100. Rakenne sisältää Y107:n ja Y114:n tasossa 1. Rajautuu uuniin R101 ja Y111:teen.

Ajoitusarvio: 1700-l

Tulkinta: Lattia

Kuvat: 125693: 26-30, 32, 34-37, 40, 43-47, 49

YHTEYS- JA RAKENNEKUVAUKSET

Y116

Alue: 1A

Tyyppi: Kerros

Koostumus: (v = vähän, k = kohtalaisesti, p = paljon) Hiekka p, juuria v

Työtapa: Lasta. Ei seulottu

Kuvaus: Irtonainen, rakeinen, vaaleanharmahtava kuiva hiekka, ainesosat jakautuvat tasaisesti. Yhteyden raja on häilyvä.

Löydöt: Ei löytöjä

Suhde muihin yhteyksiin: Päällä Y100. Rajoittuu Y107:ään ja R115:ta.

Tulkinta: Luonnollinen kerros

R117

Alue: 1D

Tyyppi: Kivirakenne

Koko: 3,5 x 1,0m x 0,3m

Materiaali: Luonnonkivi

Työtapa: Lapio ja lasta. Ei seulottu

Kivien koko: 30 x 15 x 10cm

Kuvaus: E-W suuntainen, vallimainen ja suorakulmion muotoinen ladottu kivirakenne, jossa kivien välissä runsaasti tiiltä isojakin paloja sekä maata. Varsinkin rakenteen keskellä tiilensekainen anomalia-kumpare. Rakenteen luonne on epäselvä. Todennäköisimmin se on raivausröykkiö, joka on syntynyt rakenteen pohjoispuolella olevaa tietä rakennettaessa/parannettaessa.

Stratigrafia: Päällä Y100. Rajautuu Y118:ta ja Y119:ta.

Tulkinta: Raivausröykkiö

Kuvat: 125693: 24-25

Y118

Alue: 1D

Tyyppi: Kerros

Laajuus: 4,0 x 2,5m

Koostumus: (v = vähän, k = kohtalaisesti, p = paljon) Hiekka p, sora v, kiviä k, isoja kiviä v, juuria v

Työtapa: Lapio ja lasta. Ei seulottu

Kuvaus: Harmaanruskea, irtonainen, rakeinen ja kuiva likamaa, jonka joukossa melko paljon tiiltä, etenkin R117 lähetyvillä. Melko resentejä löytöjä pinnemmassa rakenteen päällä. Yhteyden raja on epämääräinen ja häilyvä.

Löydöt: Tiili

Suhde muihin yhteyksiin: Päällä Y100. Rajoittuu R117:ta ja Y119:ta.

Tulkinta: Kulttuurimaa

Kuvat: 125693: 24-25

YHTEYS- JA RAKENNEKUVAUKSET

Y119

Alue: 1A-D

Laajuus: 2,0 x 0,5m

Koostumus: (v = vähän, k = kohtalaisesti, p = paljon) Hiekka p, juuria v

Työtapa: Lapio ja lasta. Ei seulottu

Kuvaus: Puhdas, vaaleanruskea ja kirjava pohjahiekka

Löydöt: Ei löytöjä

Suhde muihin yhteyksiin: Muiden alla

Tulkinta: Luonnollinen kerros, pohjahiekka.

R120

Alue: 1A

Tyyppi: Oja

Koko: noin 3,0 x 0,4 x 0,15m

Materiaali: Luonnonkivi

Työtapa: Lasta. Ei seulottu

Kivien koko:

Kuvaus: Uunia R101 puoliksi kiertävä hiekkakaulus/oja, johon on pudonnut kiviä (myös palaneita) rakenteista R101 ja R115. Hiekka on harmaata täytettä. Oja näkyy vain R101:n N-W-SW puolilla. Alta tuli esiin tummempi, hiilensekainen taso, joka muuttuu tasossa 3 hiilensekaiseksi tiiviiksi palamattomaksi saveksi, jonka joukossa ajoittain palaneen saven sattumia. Savea tuli esiin uunin N/NE puolella loivana tasona (Y121).

Stratigrafia: Päällä Y107 / Y113. Liittyy Y121:teen, joka myös täyttää ojan. R101:teen, R115:ta ja R122:ta.

Tulkinta: Osa uuniin R101 liittyvästä kehikkorakenteesta?

Y121

Alue: 1A

Tyyppi: Kerros

Laajuus: noin 3,0 x 0,4m

Koostumus: (v = vähän, k = kohtalaisesti, p = paljon) Siltti v, kiviä k, hiekka k, juuria k, savi p

Työtapa: Lasta. Ei seulottu

Kuvaus: Ojassa päällä irtonainen, rakeinen ja kuiva, ruskeanharmaa hiekka, jonka ainesosat jakautuvat tasaisesti. Uunia R101 kiertävän ojan R120 täyte, jonne on pudonnut kiviä ympäröivistä rakenteista. Sen alta tulee pian esiin tummempi, hiilinen savikerros, joka uunin N/NE puolella tulee esiin kokonaan palamattoman saven loivana tasona. Yhteyden raja on selkeä.

Löydöt: Palanut savi, tiili

Suhde muihin yhteyksiin: Päällä Y107 / Y113. Liittyy R120:een.

Rajautuu R101:teen, R115:ta ja R122:ta.

Paksuus: 15cm

Tulkinta: Osa uuniin R101 liittyvästä kehikkorakenteesta?

R122

Alue: 1A

Tyyppi: Oja

Koko: noin 5,0 x 0,2 x 0,1m

Materiaali: Luonnonkivi

Työtapa: Lasta. Ei seulottu

Kuvaus: Lattiaa R115 E-W suunnassa halkova kapea oja, joka on täytetty kivillä. Sekä E että W-päissä oja laskee selvästi R115-tasoa alemmas. Tasossa 3 oja sisältää mustan, märän ja tiiviin savensekaisen

YHTEYS- JA RAKENNEKUVAUKSET

hiekan/mullan. Ei löytöjä.

Stratigrafia: Päällä Y100, R115. Sisältää Y107:n

Tulkinta: Täytekerros

Näytteet: Näyte 3 (9.10.2006) TID 1925

Kuvat: 125693: 32, 45-47

R123

Alue: 1A

Tyyppi: Kivirakenne

Koko: 5,0 x 0,8m

Materiaali: Luonnonkivi, mukulakivi

Työtapa: Lasta. Ei seulottu

Kivien koko: 20 x 10cm

Kuvaus: NE-S suuntainen pitkulainen kivitaso R115 alla tasossa 3. R101 jää rakenteen SW puolelle. Muistuttaa R115:ta, mutta on suppeampi.

Stratigrafia: Päällä R115/Y107. Sisältää Y125:n. Alla R124.

Tulkinta: Seinälinja?

Kuvat: 125693: 48-51

R124

Alue: 1A

Tyyppi: Kivirakenne

Koko: 2,5 x 0,5m

Materiaali: Luonnonkivi / mukulakivi

Työtapa: Lasta. Ei seulottu

Kivien koko: 10 x 15cm

Kuvaus: R123 alta tasossa 4 paljastunut kiveys, joka on sitä hieman suppeampi. Sen E ja W puolilta löytyi hiiltynyttä puuta (mahdollisia lankun jäänteitä). Tämän alta tulee esiin vaalea, kellertävä savi (pohja).

Stratigrafia: Päällä R123. Sisältää Y125:n. Rajautuu Y126:teen ja R127:ään.

Tulkinta: Seinälinja?

Kuvat: 125693: 63-66

Y125

Alue: 1A

Tyyppi: Kerros

Koostumus: (v = vähän, k = kohtalaisesti, p = paljon) Savi p, hiekka p, isoja kiviä p, turve v, juuria k

Työtapa: Lasta. Ei seulottu

Kuvaus: Tiivis ja selkeärajaanin, ruskeanmusta ja hyvin hiekkainen savi. Ajoittain esiin tulee hiiltynyttä puuta, joiden syyt ovat NW-SE suuntaiset. Puutason alta esiin tulee kellertävä savi (pohja).

Löydöt: Palanut savi, tiili

Suhde muihin yhteyksiin: Päällä Y107. Sisältää R123:n ja R124:n. Alla kellertävä pohjasavi.

Tulkinta: Lattia

Y126

YHTEYS- JA RAKENNEKUVAUKSET

Alue: 1A

Tyyppi: Kerros

Laajuus: 2,5 x 2,0m

Koostumus: (v = vähän, k = kohtalaisesti, p = paljon) Hiekka p, multa k, kiviä k, sora v, isoja kiviä v, turve v, juuria v

Työtapa: Lasta. Ei seulottu

Kuvaus: Tumma, harmaanruskea hiekka. Multainen ja pitkulaisen muotoinen yhteys alueen S puolella, sisältää hiiltä ja hiiltynyttä puuta, jota erityisesti yhteyden E reunassa säilynyt. Ehkä lankkulattian jäänteet. Muuten puuta säilynyt hitusina siellä täällä. Puiden syyt suurimmaksi osaksi NW-SE suuntaiset. Kivet yhteydessä ovat palaneita ja rapautuneita. Yhteys jatkuu kapenevana uunin R101 vieressä alueen SE reunaan asti ja katoaa sen alle. Yhteyden rajat ovat melko häilyvät lattiatason R123/R124 kohdalla. (Muodostaa R122 kanssa mahdolliset talon seinärakenteen jäänteet?).

Löydöt: Palanut savi, tiili, kuona

Suhde muihin yhteyksiin: Päällä Y109. Rajautuu Y125:teen. Alla pohjamaa.

Tulkinta: Lattia

Näytteet: Näyte 2 (11.10.2006) TID 2070: Näyte hiiltyneestä puusta

Kuvat: 125693: 59-62

R127

Alue: 1A

Tyyppi: Kivirakenne

Koko: 1,0 x 2,0 x n. 0,3m

Materiaali: Luonnonkivi, lohkokivi

Työtapa: Lasta. Seulottu

Kivien koko: 20 x 15cm

Kuvaus: N-S suuntainen (muurattu?) paikoilleen palaneiden kivien kerros, jonka alta tulee esiin tiivis ja poljettu palamattoman saven kerros, josta ei löytöjä. R101:n W-puolella, jatkuu osin sen alle. Kivien välissä suuria tiilenpaloja ja palanutta savea.

Stratigrafia: Päällä R101 ja lattia R123/R124. Rajautuu R120:een ja Y126:teen.

Tulkinta: Uunin arina? Vanhempi uuninperustus?

Kuvat: 125693: 67-68, 74-75

Y128

Alue: 1A

Tyyppi: Kerros

Koostumus: (v = vähän, k = kohtalaisesti, p = paljon) Hiekka p, kiviä k.

Työtapa: Pelkka. Ei seulottu.

Kuvaus: 1A:n eteläreunassa E-W-suuntainen mustan hiekan muodostama pitkänomainen "kouru". Kourun W-päässä se on kapeampi ja täynnä kiviä, muistuttaa enemmän ojaa. Ei kuitenkaan kovin syvä. E-päässä hiekassa ei ole kiviä ja se on leveämpi. Yksikkö katoaa alueen E-profiiliin. Keskivaiheilla kouru tekee mutkan, jonka jälkeen se levenee eikä kiviä enää ole.

Löydöt: Ei löytöjä

Suhde muihin yhteyksiin: Päällä Y126.

Tulkinta: Oja

Kuvat: 125693: 65-66.

YHTEYS- JA RAKENNEKUVAUKSET

ALUE 2A

Y205

Tyyppi: Kerros

Laajuus: Koko alue

Työtapa: Lapio ja lasta

Koostumus: Hiekka

Kuvaus: Vaalea, keltainen pohjahiekka, jossa linsseinä hienompaa hiekkää

Suhde muihin yksiköihin: Muut yksiköt päällä/leikkaavat

Tulkinta: Pohjahiekka

Y208

Tyyppi: Kerros

Laajuus: 2,3 x 1,0 m

Työtapa: Pintamaa poistettu kaivinkoneella, lapio ja lasta

Koostumus: Hiekka paljon

Kuvaus: Tiivis, tummanruskea hiekkamaa alueen N-profiilin vieressä. Hiekan seassa tiiltä/ tiilimurskaa.

Suhde muihin yksiköihin: Päällä pintamaa Y200, alla Y205

Tulkinta: Liittyy mahdollisesti kellariin? Kellarinperustuskuopan täyttemaata?

Y209 Alue A/B

Tyyppi: Kerros

Laajuus: 6,5 x 4 m

Työtapa: Pintamaa poistettu kaivinkoneella, lapio ja lasta

Koostumus: Hiekka paljon, hiili-/nokimaata vähän

Kuvaus: Tiivis ja tahmea tummanruskea/harmaanruskea hiilensekainen hiekkamaa. Löytöinä mm. raha, rautaesineitä, keramiikkaa (punasavi), palanutta luuta. Löytörikkain alue R211 eteläpuolella, alueiden A ja B risteyksessä.

Suhde muihin yksiköihin: Päällä pintamaa Y200, yksikköä leikkaavat R211, R212/Y213. R211 eteläpuolella yksikön alla Y233, muualla alla Y205. Saman aikainen kuin Y210.

Ajoitusarvio: 1700-1800-l

Tulkinta: Kulttuurikerros

Y210

Tyyppi: Kerros

Laajuus: 3,0 x 1,0 m

Työtapa: Pintamaa poistettu kaivinkoneella, lapio ja lasta

Koostumus: Hiekka paljon, hiili-/nokimaata vähän

Kuvaus: Tiivis tummanruskea hiilensekainen hiekkamaa alueen N-profiilin vieressä. Muistuttaa Y209: a, mutta on väriltään tummempi. Saman aikainen kuin Y209.

Suhde muihin yksiköihin: Päällä pintamaa Y200, yksikkö on muutoin sama kuin Y209, mutta tummempi. Alla Y233.

Ajoitusarvio: 1700-1800-l

Tulkinta: Kulttuurikerros

Y216

Tyyppi: Kerros

Laajuus: 6,8 x 1,7 m

Työtapa: Pintamaa poistettu kaivinkoneella, lapio ja lasta. Ei kaivettu pohjaan.

Koostumus: Hiekka paljon, kiviä keskim., isoja kiviä vähän. Joukossa puuta, juuria ja hiiltä vähän, tiiltä keskim.

Kuvaus: Koostumukseltaan epätasainen, väriltään tummanharmaasta vaaleaan vaihteleva, sekoittunut hiekkamaa, jonka seassa kooltaan vaihtelevia kiviä. Löytöinä esineitä 1800-luvun alkupuolelta eteenpäin (tiiltä, metallia, kuonaa, ikkunalasiasia, palanutta luuta, legopalikka).

YHTEYS- JA RAKENNEKUVAUKSET

Suhde muihin yksiköihin: Päällä pintamaa Y200, alla puhdas pohjahiekka Y205.

Ajoitusarvio: 1825-1900-l

Tulkinta: Täyttökerros

Y232

Tyyppi: Kerros

Laajuus: 115 x 105 cm

Työtapa: Lasta

Koostumus: Hiekka paljon, juuri vähän

Kuvaus: Rajoiltaan epäselvä, pohjahiekassa erottuva vaalea hiekkamaaläikkä, jossa tummempia N-S –suuntaisia nokimaarantuja.

Suhde muihin yksiköihin: Päällä Y207, alla puhdas pohjahiekka Y205

Y233 Alue A/B

Tyyppi: Kerros

Laajuus: 4 x 4 m

Työtapa: Lasta

Koostumus: Hiekka paljon, juuria ja nokea vähän

Kuvaus: Tiivis, tummanruskea/harmaa noensekainen hiekkamaa. Löytönä tiiltä ja kuonaa.

Suhde muihin yksiköihin: Päällä Y209, rakenne R211 rajaa yksikköä pohjoisessa, alla puhdas pohjahiekka Y205.

Ajoitusarvio: 1700-l ja vanhempi

Y234

Tyyppi: Kerros

Laajuus: 170 x 85 cm

Paksuus: pohja 6.152, pinta 6.63

Työtapa: Lasta

Koostumus: Hiekka paljon, juuria vähän

Kuvaus: Suorakaiteen muotoinen, tummanruskea/musta hiekkamaakerros. W-päässä nokimaaläikkiä.

Suhde muihin yksiköihin: Päällä Y207, alla KU286.

Ajoitusarvio: Keskiaikainen

Tulkinta: Haudan täyttö

Hautanumero: 1

KU286

Tyyppi: Kuoppa

Laajuus: Pinta: 150 x 75 cm, Pohja: 130 x 55 cm

Paksuus: 30 cm

Työtapa: Lasta

Koostumus: Kaivettu puhtaaseen pohjahiekkaan Y205

Kuvaus: E-W –suuntainen, päistä pyöristetyn suorakaiteen muotoinen kuoppa. Kuoppa kapenee hieman pohjaa kohti.

Suhde muihin yksiköihin: Päällä Y234, alla puhdas pohjahiekka Y205

Ajoitusarvio: Keskiaikainen

Tulkinta: Hautakuoppa

Hautanumero: 1

KU287

Tyyppi: Kerros/kuoppa

Laajuus: 2,0 x 0,3 m

Paksuus: n. 40 cm

Työtapa: Lasta

Kuvaus: NW-SE-suuntainen puhtaaseen pohjamaahan kaivettu oja, jossa suorat reunat ja kovera pohja.

YHTEYS- JA RAKENNEKUVAUKSET

Suhde muihin yksiköihin: Täyttynyt yksiköllä Y320, alla puhdas pohjahiekka Y205,

Ajoitusarvio: Keskiaikainen

Tulkinta: Oja

Y320

Tyyppi: Kerros/kuoppa

Laajuus: 2,0 x 0,3 m

Paksuus: n. 40 cm

Työtapa: Lasta

Koostumus: Tumma hiekkamaa

Kuvaus: Tiivis harmaa, mullansekainen hiekka, joka täyttää ojan Ku287. Ojan pintakerroksessa erottuu profiilissa noin 5 cm paksu vaalea hiekkakerros. Ei löytöjä.

Suhde muihin yksiköihin: Päällä Y209, täyttää ojan Ku287, alla puhdas pohjahiekka Y205.

Ajoitusarvio: Keskiaikainen.

Tulkinta: Oja

ALUE 2B

Y209 Alue A/B

Tyyppi: Kerros

Laajuus: 6,5 x 4 m

Työtapa: Pintamaa poistettu kaivinkoneella, lapio ja lasta

Koostumus: Hiekka paljon, hiili-/nokimaata vähän

Kuvaus: Tiivis ja tahmea tummanruskea/harmaanruskea hiilensekainen hiekkamaa. Löytöinä mm. raha, rautaesineitä, keramiikkaa (punasavi), palanutta luuta. Löytörikkain alue R211 eteläpuolella, alueiden A ja B risteyksessä.

Suhde muihin yksiköihin: Päällä pintamaa Y200, yksikköä leikkaavat R211, R212/Y213. R211 eteläpuolella yksikön alta Y233, muualla Y205.

Ajoitusarvio: 1700-1800-l

Tulkinta: Kulttuurikerros

R211

Tyyppi: Kivirakenne

Laajuus: 90 x 60 cm. Jatkonut mahdollisesti itään päin, sillä osa kivistä on saatettu poistaa konekaivuussa.

Paksuus: 14 cm

Työtapa: Lapio ja lasta

Koostumus: Kooltaan n. 20 x 30 cm olevia luonnonkiviä ja lohkokiviä (punainen graniitti)

Kuvaus: Alueen W-profiilissa olevasta suuren vaalean luonnonkiven E-puolelta lähtevä kivijono

Suhde muihin yksiköihin: Päällä pintamaa Y200, leikkaa Y209:a ja rajaa Y233:n pohjoisessa

Ajoitusarvio: 1700-1800-l

Tulkinta: Epäselvä kivirakenne. Kivijalan katkelma?

R212

Tyyppi: Kivirakenne

Laajuus: 3,9 x 0,4 m

Työtapa: Pintamaa poistettu kaivinkoneella, lasta

Koostumus: Kooltaan n. 20 x 20 cm olevia lohkokiviä

Kuvaus: Kapea lohkokivistä ladottu E-W -suuntainen kivijalka. Rakenne ulottuu alueelle 2c.

Suhde muihin yksiköihin: Päällä pintamaa Y200, rakenteen yhteydessä Y213, alla Y317.

YHTEYS- JA RAKENNEKUVAUKSET

Ajoitusarvio: 1800-l

Tulkinta: Kivijalka

Y213

Tyyppi: Kerros

Laajuus: 100 x 80 cm

Työtapa: Lasta ja lapio

Koostumus: Hiekka paljon, siltti/hiesu vähän

Kuvaus: R212:n väleissä oleva irtonainen, rakeinen ja kuiva musta hiekkamaa jossa palanutta savea.

Löytönä myös palamatonta luuta.

Suhde muihin yksiköihin: Alla R212

Y214

Tyyppi: Kerros

Laajuus: 2,1 x 1,7 m

Paksuus: 70 cm

Työtapa: Lasta ja lapio

Koostumus: Hiekka paljon, kiviä vähän

Kuvaus: Harmaa sekoittunut hiekkamaa.

Suhde muihin yksiköihin: Päällä pintamaa Y200, alla Y205. Y318 ja Ku319 leikkaavat yksikköä.

Ajoitusarvio: 1700-1900-l

Tulkinta: Täyttökerros

Y215

Tyyppi: Kerros

Laajuus: 90 x 90 cm

Työtapa: Lasta ja lapio

Koostumus: Hiekka paljon, hiiltä keskim.

Kuvaus: Tumman harmaa, tiivis hiekkamaaläikkä, jonka keskellä hiiltä.

Suhde muihin yksiköihin: Päällä pintamaa Y200, alla puhdas pohjahiekka Y205

Tulkinta: Täyttökerros

R217

Tyyppi: Kivirakenne

Laajuus: 60 x 50 cm

Työtapa: Lasta

Koostumus: Luonnonkiviä ja lohkokiviä

Kuvaus: Pyöreä, n. 10 kivistä ladottu pieni kivikasa. Mahdollisesti kuopan pohjalle ladottuja kiviä, ei selkeää rakennetta

Suhde muihin yksiköihin: Päällä Y200, rakenne leikkaa Y205:ä, alla puhdas pohjahiekka Y205

Ajoitusarvio: 1700-1800-l

Y233 Alue A/B

Tyyppi: Kerros

Laajuus: 4 x 4 m

Työtapa: Lasta

Koostumus: Hiekka paljon, juuria ja nokea vähän

Kuvaus: Tiivis, tummanruskea/harmaa noensekainen hiekkamaa. Löytönä tiiltä ja kuonaa.

Suhde muihin yksiköihin: Päällä Y209 ja Y210, rakenne R211 rajaa yksikköä pohjoisessa, alla puhdas pohjahiekka Y205.

Ajoitusarvio: 1700-l ja vanhempi

Tulkinta: Kulttuurikerros

YHTEYS- JA RAKENNEKUVAUKSET

Y317

Tyyppi: Kerros

Työtapa: Pintamaa poistettu kaivinkoneella, lapio ja lasta

Koostumus: Hiekka paljon, hiili-/nokimaata vähän..

Kuvaus: Tiivis tummanruskea/harmaanruskea hiilensekainen hiekkamaa. Vaaleampi kuin Y209. Ei löytöjä.

Suhde muihin yksiköihin: Päällä pintamaa Y200, yksikkö rajautuu etelässä R211, Y209, pohjoisessa Y205, Y319/Ku320, idässä Y219, lännessä Y200. Yksikön sisällä R212

Yksikköä leikkaa pohjoisessa N-E suuntaisesti Y205, jonka sisällä Y215, Y221 ja R217.

Tulkinta: Kulttuurikerros

Y318

Tyyppi: Kerros

Laajuus: 0,5 x 2,5 m

Paksuus: 90 cm

Työtapa: Pintamaa poistettu kaivinkoneella, lapio ja lasta

Koostumus: Hiekka paljon.

Kuvaus: Irtonainen vaalea ja harmaa hiekkamaa, joka täyttää kaivannon Ku319. Yksikön alaosassa runsaasti palamattomia naudan luita.

Suhde muihin yksiköihin: Leikkaa Y205 ja Y214:a, alla Y205. Kaivannon Ku319 täyttö.

Ajoitusarvio:

Tulkinta: Kuopan täyttö, jossa haudattu kuolleita eläimiä tai teurasjätteitä.

Ku319

Tyyppi: Kuoppa

Laajuus: 0,50 x 2 m, jatkuu itäprofiiliin

Työtapa: Lasta

Koostumus: Kaivettu puhtaaseen pohjahiekkaan Y205

Kuvaus: N-E suuntainen kuoppa Y214:n länsipäädystä.

Suhde muihin yksiköihin: N-E suuntainen kuoppa Y214:n länsipäädystä. Leikkaa Y317:ää alla Y205. Täyttynyt Y318:lla.

Ajoitusarvio: 1700-1900-l

Tulkinta: Kuoppa, joka on kaivettu eläinten raatojen tai teurasjätteen hautaamista varten.

YHTEYS- JA RAKENNEKUVAUKSET

ALUE 2C

R212

Tyyppi: Kivirakenne

Laajuus: 3,9 x 0,4 m

Työtapa: Pintamaa poistettu kaivinkoneella, lasta

Koostumus: Kooltaan n. 20 x 20 cm olevia lohkokiviä

Kuvaus: Kapea lohkokivistä ladottu E-W –suuntainen kivijalka. Rakenne jatkuu myös alueella B.

Suhde muihin yksiköihin: Päällä pintamaa Y200, rakenteen yhteydessä Y213, alla Y317

Tulkinta: Kivijalka

Y213

Tyyppi: Kerros

Laajuus: 100 x 80 cm

Työtapa: Lasta ja lapio

Koostumus: Hiekka paljon, siltti/hiesu vähän

Kuvaus: R212:n väleissä oleva irtonainen, rakeinen ja kuiva musta hiekkamaa jossa palanutta savea.

Löytönä myös palamatonta luuta.

Suhde muihin yksiköihin: Alla Y212

Y218

Tyyppi: Kerros

Laajuus: 2,0 x 2,0 m

Työtapa: Lasta

Koostumus: Hiekka paljon, juuria ja hiiltä vähän

Kuvaus: Harmaa/harmaanruskea irtonainen hiekkamaakerros, jossa runsaasti löytöjä (palanutta savea, tiiltä, keramiikkaa, metallia, lasia, palamatonta luuta, puuta).

Suhde muihin yksiköihin: Päällä Y200, yksikkö leikkaa Y219:a

Tulkinta: Täyttökerros

Y219

Tyyppi: Kerros

Laajuus: 4,0 x 4,0 m

Työtapa: Lasta

Koostumus: Hiekka paljon

Kuvaus: Keltainen, irtonainen hiekkamaa, löytönä tiiltä.

Suhde muihin yksiköihin: Päällä Y200, yksikköä leikkaa Y218?

Tulkinta: Täyttökerros

R220

Tyyppi: Puurakenne

Laajuus: 3,0 x 2,0 m ?

Työtapa: Lasta, lapio

Koostumus: Palanut/hiiltynyt puu (hirsi)

Kuvaus: Palanut (ja romahtanut) hirsitaso, joka muodostuu S-N –suuntaisista pitkittäishirsistä, joiden alla E-W –suuntaiset poikittäishirret. Rakenne on romahtanut mahd. maakellarin pohjalle.

Suhde muihin yksiköihin: Päällä Y209, Y219, Y218?

YHTEYS- JA RAKENNEKUVAUKSET

ALUE 2D

Y201

Tyyppi: Kerros

Laajuus: 170 x 70 cm

Työtapa: Pintamaa poistettu kaivinkoneella, lapio ja lasta

Koostumus: Hiekka paljon, juuria vähän

Kuvaus: Tiivis, vaalea hiekka, jossa harmaita ja tummia läikkiä

Suhde muihin yksiköihin: Päällä pintamaa Y200 ja Y202, alla Y222

Tulkinta: Liittyy mahdollisesti paikalla olleeseen tierakenteeseen?

Kuvat: Digikuva 42

Y202

Tyyppi: Kerros

Laajuus: 180 x 170 cm

Työtapa: Pintamaa poistettu kaivinkoneella, lapio ja lasta

Koostumus: Hiekka paljon, kiviä vähän

Kuvaus: Tiivis, tumma hiekkamaa, jossa joukossa kiviä

Suhde muihin yksiköihin: Päällä pintamaa Y200, alla Y201, Y222 ja Y223. Yksikköä leikkaa Y203.

Tulkinta: Liittyy mahdollisesti paikalla olleeseen tierakenteeseen?

Kuvat: Digikuva 42

Y203

Tyyppi: Kerros

Laajuus: 80 x 60 cm

Työtapa: Pintamaa poistettu kaivinkoneella, lapio ja lasta

Koostumus: Hiekka paljon, sora keskim., juuria vähän, hiiltä keskim.

Kuvaus: Irtonainen vaaleanruskea hiilen ja noen sekainen hiekkamaa

Suhde muihin yksiköihin: Päällä pintamaa Y200, yksikkö leikkaa Y202:a. Alla Y223, johon yksikkö mahdollisesti liittyy (sama kuin Y223?)

Tulkinta: Liittyy alla olevaan Y223:n?

Y204

Tyyppi: Kerros

Laajuus: 13,4 m x 0,5 -2,0 m

Työtapa: Pintamaa poistettu kaivinkoneella, lapio ja lasta

Koostumus: Hiekka paljon, sora keskim.

Kuvaus: Harmaa, tiivis soransekainen hiekkakerros, joka jatkuu linssimäisesti koko alueella. Yksikkö erottuu muista tiiviytensä vuoksi.

Suhde muihin yksiköihin: Päällä pintamaa Y200, alla Y205 ja Y207?

Ajoitusarvio: 1600 -luku - moderni

Tulkinta: Tienpohja

Y205 (+ Y205b)

Tyyppi: Kerros

Laajuus: Koko alue

Työtapa: Lapio ja lasta

Koostumus: Hiekka

Kuvaus: Vaalea, keltainen pohjahiekka, jossa linssinä hienompaa hiekkää. Alueen luoteis- ja pohjoisosassa hyvin hienoa ja irtonaista hiekkää, lähes hietää (Y205b).

Suhde muihin yksiköihin: Muut yksiköt päällä/leikkaavat

Tulkinta: Pohjahiekka

YHTEYS- JA RAKENNEKUVAUKSET

Y206 Alue A/D

Tyyppi: Kerros

Laajuus: 40 x 40

Työtapa: Pintamaa poistettu kaivinkoneella, lapio ja lasta

Koostumus: Hiekka paljon, hiiltynyt puu keskim.

Kuvaus: Hiiltynyttä puuta sisältävä tumman ruskea hiekkamaa, hiiltynyttä puuta enemmän yksikön pohjalla

Suhde muihin yksiköihin: Leikkaa Y207:a, yksikkö on sama kuin R263

Y207 Alue A/D

Tyyppi: Kerros

Laajuus: 6,0 x 1,7 m

Paksuus:

Työtapa: Pintamaa poistettu kaivinkoneella, lapio ja lasta

Koostumus: Hiekka paljon, kiviä vähän, hiiltä paljon

Kuvaus: Rajoiltaan epäselvä, tumma hiilensekaisesta hiekkasta koostuva palokerros, jossa hiilikeskittymiä.

Suhde muihin yksiköihin: Päällä vaalea hiekka, osa pintamaa Y200:a, alla Y209

Ajoitusarvio: 1700-1800-l

Tulkinta: Kulttuurikerros

Y222

Tyyppi: Kerros

Laajuus: 3,5 x 4,0 m

Työtapa: Lapio ja lasta

Koostumus: Siltti/hiesu paljon, hiili-/nokimaa vähän

Kuvaus: Yläosastaan tumman harmaa, alaosastaan hiekkaisemmaksi ja vaaleammaksi muuttuva, ympäristöään hienompaa maa-ainesta oleva tiivis maakerros, joka muistuttaa pellon huuhtoutumiskerrosta. Kaivauksen aikana kerroksessa ei havaittu selkeitä auranjälkiä. Löytöinä rautakuonaa, palanutta savea, ja tiiltä joka mahd. peräisin kerrosta leikkaavista yksiköistä Y282 ja Y283.

Suhde muihin yksiköihin: Alla puhdas pohjamaa Y205. Yksikköä leikkaavat Y237/KU238 ja Y235/KU236, sekä yksiköt Y282 ja Y283.

Ajoitusarvio: Keskiaikainen?

Tulkinta: Muinaispeltokerros.

Näytteet: Näyte 35 (13.10.2006) TID 2694

Näyte 39 (16.10.2006) TID 2813

Näyte 40 (16.10.2006) näytteen 39 alta

Kuvat: Digikuvat: 126–127, 146–147

Y223

Tyyppi: Kerros

Laajuus: 180 x 90 cm

Työtapa: Lasta ja lapio

Koostumus: Hiekka paljon, kiviä vähän

Kuvaus: W-E –suuntainen, muodoltaan soikea tumman hiekkaisen maan alue, jossa seassa nyrkin kokoisia kiviä ja tiiltä. Kivet keskittyvät lähinnä yksikön reunoille.

Suhde muihin yksiköihin: Alla hauta Y294/KU295, ympärillä puhdas pohjamaa Y205, paitsi länsipuolella, missä yksikkö rikkoo Y222:a. Y222:n ja Y223:n välissä n. 10-15 cm leveä kannas puhdasta pohjahiekkaa Y205.

Ajoitusarvio: Nuorempi kuin haudat, mahd. 1700–1800-luku.

Tulkinta: Täyttökerros

Kuvat: Digikuvat: 112, 115

YHTEYS- JA RAKENNEKUVAUKSET

Y224

Tyyppi: Kerros

Laajuus: 220 x 90 cm

Paksuus: pohja 6.363 ja 6.214, pinta 6.70

Työtapa: Lasta

Koostumus: Hiekka paljon, kiviä vähän.

Kuvaus: NE-SW –suuntainen tummanruskeaksi ja mustaksi värjäytyneestä hiekasta koostuva pitkänomainen kerros, jonka reunoilla tummaa hiili-/nokimaata. Yksikön SW-pääty NE-päätyä leveämpi, kaivettaessa havaittiin kahden toisiaan leikkaavan kuopan täytöt. Yksikön SW-päädystä (hauta 15) löytönä palamatonta luuta.

Suhde muihin yksiköihin: Alla KU225, ympärillä puhdas pohjamaa Y205. W-pääty leikkaa Y248/KU249:n NE-reunaa.

Ajoitusarvio: Keskiaikainen?

Tulkinta: Haudan täyttö (yksikkö jakautuu kahteen hautaan)

Hautanumero: NE-pää 14 / SW-pää15

Luulöydöt: SW-päädystä (hauta 15) ihmisen leukaluuta ja kaksi hammasta sekä mahd. kallon luita. Em. Luulöytöjen alapuolelta kaksi naudan leukaluiksi tunnistettua, ja tunnistamattomia luita.

Näytteet: Näyte 12 (11.10.2006) TID 2087, Näyte 22 (13.10.2006) TID 2468

Kuvat: Digikuvat: 179–187

KU225

Tyyppi: Kuoppa.

Laajuus: Pinta: 260 x 70 cm, Pohja: 240 x 40 cm

Syvyys: 35-40 cm

Työtapa: Lasta

Koostumus: Kaivettu puhtaaseen pohjahiekkaan Y205.

Kuvaus: NE-SW –suuntainen, pitkä ja kapea kuoppa. NW-pääty SE-päätyä leveämpi. Kysessä on kaksi toisiaan leikkaavaa kuoppaa.

Suhde muihin yksiköihin: Päällä Y224, alla ja ympärillä puhdas pohjamaa Y205. W-pääty leikkaa Y248/KU249:n NE-reunaa.

Ajoitusarvio: Keskiaikainen?

Tulkinta: Hautakuoppa (kaksi toisiaan leikkaavaa kuoppaa)

Hautanumero: NE-pää 14 / SW-pää 15

Y226

Tyyppi: Kerros.

Laajuus: 210 x 100 cm

Paksuus: 40 cm (tumma maa 10 cm, harmaanruskea 30 cm): pohja 6.405 ja 6.26, pinta 6.76

Työtapa: Lasta

Koostumus: Hiekka paljon, E-päädystä vähän juuria.

Kuvaus: E-W –suuntainen, harmaanruskeaksi ja mustaksi värjäytyneestä hiekasta koostuva kerros. Yksikön pintakerroksissa E-päädystä linssimäinen vaalean hyvin hienojakoisen hiekan alue, joka jatkui yksikön ulkopuolelle. Hieno vaalea hiekka on mahdollisesti yksikköä rikkova häiriö. Alaspäin kaivettaessa vaalea hiekkamaa loppui. Yksikön E- ja W- päädystä hiili-/nokimaaläiskä. Yksikön rajalla E-päädystä myös tumma, runsaasti juuria sisältävä linssi.

Suhde muihin yksiköihin: Alla KU227, ympärillä puhdas pohjamaa Y205.

Ajoitusarvio: Keskiaikainen?

Tulkinta: Haudan täyttö.

Hautanumero: 16

Luulöydöt: E-päädystä naudan luuta.

Näytteet: Näyte 21 (13.10.2006) TID 2466

Kuvat: Digikuvat 188-189

YHTEYS- JA RAKENNEKUVAUKSET

KU227

Tyyppi: Kuoppa.

Laajuus: Pinta: 200 x 75 cm, Pohja: 170 x 70 cm.

Syvyys: 40 cm

Työtapa: Lasta

Koostumus: Kaivettu puhtaaseen pohjahiekkaan Y205.

Kuvaus: E-W –suuntainen pitkä ja kapea kuoppa, levenee hieman W-päätä kohti.

Suhde muihin yksiköihin: Päällä Y226, alla ja ympärillä puhdas pohjahiekka Y205.

Ajoitusarvio: Keskiaikainen?

Tulkinta: Hautakuoppa.

Hautanumero: 16

Y228

Tyyppi: Kerros.

Laajuus: 180 x 55 cm

Paksuus: 40-45 cm (tumma maa 18 cm, harmaa 20 cm, tumma 5 cm): pohja 6.438, pinta 6.74

Työtapa: Lasta.

Koostumus: Hiekka paljon.

Kuvaus: E-W –suuntainen harmaanruskeaksi ja mustaksi värjäytyneestä hiekasta koostuva kerros. Yksikön keskellä yksi nyrkinkokoinen kivi. Pintakerroksissa yksikkö erottuu pohjamaasta selvästi reunoilla olevan mustan (hiili-/nokimaa) rannun takia. Syvemmälle kaivettaessa yksikkö muuttui väriltään tummemmaksi, lähes tummanharmaaksi.

Suhde muihin yksiköihin: Alla KU229, ympärillä puhdas pohjahiekka Y205.

Ajoitusarvio: Keskiaikainen?

Tulkinta: Haudan täyttö.

Hautanumero: 12/13

Näytteet: Näyte 13 (11.10.2006) TID 2088

Kuvat: Digikuvat: 178

KU229

Tyyppi: Kuoppa.

Laajuus: Pinta: 180 x 50 cm, Pohja: 160 x 30 cm

Syvyys: 40-45 cm

Työtapa: Lasta

Koostumus: Kaivettu puhtaaseen pohjahiekkaan Y205.

Kuvaus: NE-SW –suuntainen, säännöllisen suorakaiteen muotoinen kuoppa. Kuopan reunat ovat suorat, kuoppa kapenee hieman pohjaa kohden. Kuopan W-pääty on hieman E-päätyä syvempi.

Suhde muihin yksiköihin: Päällä Y228, alla ja ympärillä Y205.

Ajoitusarvio: Keskiaikainen.

Tulkinta: Hautakuoppa.

Hautanumero: 12/13

Kuvat: Digikuvat: 178

Y230

Tyyppi: Kerros.

Laajuus: 160 x 75 cm

Paksuus: 10 cm? Pohja 6.412, pinta 6.75

Työtapa: Lasta.

Koostumus: Hiekka paljon, kiviä vähän, hiiltä/nokea vähän, juuria vähän.

Kuvaus: NE-SW –suuntainen, ruskeaksi värjäytyneestä hiekasta koostuva kerros, jonka keskiosassa nyrkin kokoisia kiviä ja hiiltä. Alemmissa kerroksissa SW-päädystä havaittavissa jäänteitä puurakenteesta. Löytönä palanutta savea.

Suhde muihin yksiköihin: Alla KU231, ympärillä puhdas pohjahiekka Y205. Yksikön E-reuna leikkaa

YHTEYS- JA RAKENNEKUVAUKSET

Y264/KU265 W-päätystä.

Ajoitusarvio: Keskiaikainen?

Tulkinta: Haudan täyttö.

Hautanumero: 8

Luulöydöt: SW-päädystä kaksi määrittelemätöntä luuta, keskiosan kiveyksen päältä määrittelemätön luu, kiveyksen N-puolelta hammas (mammalia), E-päässä hammas (mammalia).

Näytteet: Näyte 11 (11.10.2006) TID 2086

Kuvat: Digikuvat: 169, 173–174

KU231

Tyyppi: Kuoppa.

Laajuus: Pinta: 162 x 68 cm, Pohja: 150 x 61 cm.

Syvyys: 17 – 25 cm?

Työtapa: Lasta.

Koostumus: Kaivettu puhtaaseen pohjahiekkaan Y205.

Kuvaus: NE-SW –suuntainen suorakaiteen muotoinen kuoppa. Reunat ovat suorat, kuopan päädyt pyöreät ja kuopan pohja suora. Kuopan E-reunassa syvempänä painanteena erottuu sitä leikkaavan yksikön Y264/KU265 W-päätystä.

Suhde muihin yksiköihin: Päällä Y230, ympärillä puhdas pohjahiekka Y205. Yksikön E-reuna leikkaa Y264/KU265 W-päätystä.

Ajoitusarvio: Keskiaikainen?

Tulkinta: Hautakuoppa.

Hautanumero: 8

Y235

Tyyppi: Kerros.

Laajuus: 200 x 75 cm.

Paksuus: 45 cm: pohja 6.347, pinta 6.82

Työtapa: Lasta.

Koostumus: Hieno hiekka/hiesu paljon, hiekka keskimäärin.

Kuvaus: E-W –suuntainen hienosta, tiiviistä vaaleankeltaisesta/keltaisesta hiekasta/hiesusta koostuva kerros, jonka reunoilla on 2-5 cm leveä musta (hiili-/nokimaa) rantu. Pintakerroksissa yksikkö näyttää muodostuvan kahdesta sisäkkäisestä, tumman hiili-/nokimaavyön erottamasta muodoltaan soikeasta ilmiöstä. Alemmissä kerroksissa yksikkö yhtenäistyy. Löytönä rautanaula.

Suhde muihin yksiköihin: Alla KU236, ympärillä puhdas pohjahiekka Y205, paitsi W-puolella, missä yksikkö leikkaa W222:a. Yksikön E-päädyn päällä on renkaanjälki Y241.

Ajoitusarvio: Keskiaikainen?

Tulkinta: Haudan täyttö

Hautanumero: 36

Näytteet: Näyte 17 (12.10.2006) TID 2271

Kuvat: Digikuvat: 226, 228–229

KU236

Tyyppi: Kuoppa.

Laajuus: Pinta: 205 x 60 cm, Pohja 150 x 21 cm.

Syvyys: 40–50 cm.

Työtapa: Lasta.

Koostumus: Kaivettu puhtaaseen pohjahiekkaan Y205.

Kuvaus: E-W –suuntainen suorakaiteen muotoinen kuoppa, jonka reunat ja päädyt kapenevat jyrkästi pohjaa kohden.

Suhde muihin yksiköihin: Päällä Y235, ympärillä ja alla puhdas pohjahiekka, paitsi W-puolella, missä yksikkö leikkaa Y222:a.

Ajoitusarvio: Keskiaikainen?

Tulkinta: Hautakuoppa

Hautanumero: 36

YHTEYS- JA RAKENNEKUVAUKSET

Y237

Tyyppi: Kerros.

Laajuus: 180 x 60 cm.

Paksuus: 15 cm?: pohja 6.545, pinta 6.79

Työtapa: Lasta.

Koostumus: Hiekka paljon.

Kuvaus: E-W –suuntainen kerros. Yksikön keskiosa on vaaleaa/keltaista hiekkaa, jota ympäröi 5-10 cm leveä musta nokimaarantu. Yksikön W-päässä yksi n. nyrkin kokoinen kivi. Alemmissa kerroksissa vaaleassa hienossa hiekkamassa erotettavissa E-W- suuntaisia tummia nokimaarantuja.

Suhde muihin yksiköihin: Alla KU238, Ympärillä puhdas pohjahiekka Y205, paitsi W-puolella, missä yksikkö leikkaa Y222:a.

Ajoitusarvio: Keskiaikainen?

Tulkinta: Haudan täyttö

Hautanumero: 35

Näytteet: Näyte 26 (13.10.2006) TID 2472

Kuvat: Digikuvat: 226–228

KU238

Tyyppi: Kuoppa.

Laajuus: Pinta: 130 x 45 cm, Pohja: 115 x 30 cm.

Syvyys: 10 – 20 cm?

Työtapa: Lasta.

Koostumus: Kaivettu puhtaaseen pohjahiekkaan Y205.

Kuvaus: E-W –suuntainen suorakaiteen muotoinen kuoppa. Reunat suorat, päädyt pyöreät.

Suhde muihin yksiköihin: Päällä Y237, alla ja ympärillä puhdas pohjahiekka Y205, paitsi W-puolella, missä yksikkö leikkaa Y222:a.

Ajoitusarvio: Keskiaikainen?

Tulkinta: Hautakuoppa

Hautanumero: 35

Y239

Tyyppi: Kerros.

Laajuus: 180 x 55 cm.

Paksuus: 25 cm: pohja 6.518, pinta 6.80

Työtapa: Lasta.

Koostumus: Hiekka paljon.

Kuvaus: SE-NW –suuntainen kerros, joka koostuu keltaisesta, puhdasta pohjamaata Y205 muistuttavasta hiekasta. Yksikkö rajautuu reunoiltaan 5-10 cm paksuun nokimaarantuun. Yksikön sisällä, etenkin SE-päässä tummaa nokimaata SE-NW –suuntaisina rantuina. Alemmissa kerroksissa SE-päässä jäänteitä puurakenteesta.

Suhde muihin yksiköihin: Alla KU240, ympärillä puhdas pohjahiekka Y205. Yksikön NW-päädyn päällä on renkaanjälki Y241.

Ajoitusarvio: Keskiaikainen.

Tulkinta: Haudan täyttö

Hautanumero: 23/24

Luulöydöt: E-reunassa määrittelemätön luunpala.

Näytteet: Näyte 15 (11.10.2006) TID 2090

Kuvat: Digikuvat: 201–203

YHTEYS- JA RAKENNEKUVAUKSET

KU240

Tyyppi: Kuoppa.

Laajuus: Pinta: 166 x 50 cm, Pohja: 144 x 36 cm.

Syvyys: 10-20 cm?

Työtapa: Lasta.

Koostumus: Kaivettu puhtaaseen pohjahiekkaan Y205.

Kuvaus: SE-NW -suuntainen suorakaiteen muotoinen kuoppa (mahd. kaksi toisiaan leikkaavaa kuoppaa).

Suhde muihin yksiköihin: Päällä Y239, alla ja ympärillä puhdas pohjahiekka Y205.

Ajoitusarvio: Keskiaikainen?

Tulkinta: Hautakuoppa

Hautanumero: 23/24

Y241

Tyyppi: Kerros.

Laajuus: 100 x 33 cm.

Paksuus: pinta 6.83

Työtapa: Lasta.

Koostumus: Hiekka paljon.

Kuvaus: E-W -suuntainen, kapea ja pitkänomainen, tiiviiksi pakkautunut harmaa kerros joka kulkee hautakerroksen ja pohjahiekan päällä. Yksikkö liittyy mahdollisesti tiehen Y204.

Suhde muihin yksiköihin: Päällä Y204, alla puhdas pohjahiekka Y205, Y235/KU236, Y239/KU240 ja Y288/KU289. Yksikkö on sama kuin Y255 ja Y256.

Ajoitusarvio: Hautoja nuorempi

Tulkinta: Tien Y204 alla olevaan maahan painunut renkaanjälki

Y242

Tyyppi: Kerros.

Laajuus: 250 x 150 cm

Työtapa: Lasta.

Koostumus: Hiekka paljon, juuria keskimäärin.

Kuvaus: Alue 2D:n pohjoislaajennuksen keskellä sijaitseva, epäsäännöllisen muotoinen tumman harmaan hiekkamaan alue.

Suhde muihin yksiköihin: Alla puhdas pohjahiekka Y205.

Ajoitusarvio: ?

Tulkinta: Jääne päällä olleesta turvekerroksesta?

Y243

Tyyppi: Kerros.

Laajuus: 80 x 110 cm.

Työtapa: Lasta.

Koostumus: Hiekka paljon, juuria vähän.

Kuvaus: Alue 2D:n pohjoislaajennuksen pohjoisreunassa sijaitseva tummanharmaan hiekan alue.

Suhde muihin yksiköihin: Alla puhdas pohjahiekka Y205.

Ajoitusarvio: ?

Tulkinta: Jääne päällä olleesta turvekerroksesta?

Y244

Tyyppi: Kerros.

Laajuus: 180 x 60 cm.

Paksuus: Pohja 6.148, pinta 6.58

Työtapa: Lasta.

Koostumus: Hiekka paljon, juuria vähän.

Kuvaus: E-W -suuntainen, suorakaiteenmuotoinen/soikea tumman hiekan alue. Yksikön reunoilla tummemmat, yksikön pituussuunnassa kulkevat rannut. Löytönä pala fajanssia (pintakerros sekoittunut?).

YHTEYS- JA RAKENNEKUVAUKSET

Suhde muihin yksiköihin: Alla KU293, ympärillä puhdas pohjahiekka Y205.

Ajoitusarvio: Keskiaikainen?

Tulkinta: Haudan täyttö.

Hautanumero: 39

Luulöydöt: W-päädyn keskellä määrittelemätön luunpala.

Näytteet: Näyte 30 (13.10.2006) TID 2538

Kuvat: Digikuvat: 235–236

Y245

Tyyppi: Kerros.

Laajuus: 190 x 80 cm.

Paksuus: 20 cm: pohja 6.254, pinta 6.77

Työtapa: Lasta.

Koostumus: Hiekka paljon, hiili-/nokimaa vähän, juuria vähän.

Kuvaus: E-W –suuntainen soikion muotoinen, tummanruskeaksi/harmaanruskeaksi värjäytyneestä hiekasta koostuva kerros. Yksikön reunoilla on musta 5-10 cm leveä nokimaarantu. Yksikön keskellä pintakerroksissa tumma, hiili-/nokimaata sisältävä pyöreä linssi, jossa mm. tiiltä ja jonkin verran juuria. Alemmissa kerroksissa yksikön keskiosassa neljä n. nyrkin kokoista kiveä, joiden ympärillä kapeita mustia nokimaaratuja. Tummaa noensekaista maata myös yksikön E-päädysssä. Löytönä rautakuonaa.

Suhde muihin yksiköihin: Alla KU246, ympärillä puhdas pohjahiekka Y205.

Ajoitusarvio: Keskiaikainen.

Tulkinta: Haudan täyttö.

Hautanumero: 27

Luulöydöt: SW-päädysssä kaksi tunnistamatonta luuta.

Näytteet: Näyte 18 (12.10.2006) TID 2272

Kuvat: Digikuvat: 208–212

KU246

Tyyppi: Kuoppa.

Laajuus: Pinta 195 x 75 cm, Pohja: 170 x 35 cm.

Syvyys: 45–55 cm.

Työtapa: Lasta.

Koostumus: Kaivettu puhtaaseen pohjahiekkaan Y205.

Kuvaus: E-W –suuntainen, soikean muotoinen kuoppa. Kuoppa kapenee reunoiltaan pohjaa kohti.

Suhde muihin yksiköihin: Päällä Y245, alla ja ympärillä puhdas pohjahiekka Y205.

Ajoitusarvio: Keskiaikainen.

Tulkinta: Hautakuoppa.

Hautanumero: 27

Y247

Tyyppi: Kerros.

Laajuus: 155 x 100 cm.

Paksuus: 20 cm., pinta 6.78

Työtapa: Lasta.

Koostumus: Hiekkaa paljon, kiviä vähän.

Kuvaus: Pintakerroksissa muodoltaan kolmiomainen, E-W –suuntainen, rajoiltaan epäselvä, ympäröivästä pohjahiekasta Y205 vain tummemman harmaanruskean värinsä perusteella erottuva kerros. Alemmas kaivettaessa yksiköstä pystyttiin erottamaan kaksi erillistä yksikköä (Y247/KU 285 ja Y288/KU289). Y247:ssä muutamia nyrkin kokoisia kiviä yksikön keskellä. W-päässä laikkuina tummaa nokimaata.

Suhde muihin yksiköihin: Alla KU285, S-puolella kapean pohjamaakannaksen (Y205) erottamana Y288/KU289. Ympärillä puhdas pohjamaa Y205.

Ajoitusarvio: Keskiaikainen?

Tulkinta: Haudan täyttö.

Hautanumero: 26

YHTEYS- JA RAKENNEKUVAUKSET

Luulöydöt: W-päädystä putkiluun keskiosa (mahd. olkaluu), yksikön keskivaiheilla määrittelemätön luu.

Näytteet: Näyte 25 (13.10.2006) TID 2471

Kuvat: Digikuvat: 204, 206-207

Y248

Tyyppi: Kerros.

Laajuus: 200 x 50 cm.

Paksuus: 20 cm. Pohja 6.330, pinta 6.76

Työtapa: Lasta.

Koostumus: Hiekka paljon, hiiltynyttä puuta vähän/keskimäärin, hiili-/nokimaata vähän.

Kuvaus: SE-NW –suuntainen suorakaiteen muotoinen, ruskeaksi/mustaksi värjäytyneestä hiekasta koostuva kerros. Yksikön pintakerrosten hiekka ympäröivää pohjamaata karkeampaa. Yksikön keskellä pituussuunnan mukainen tumma rantu, jonka SE-päädystä halkaisijaltaan n. 10 cm hiiltynyt puujäännös (mahd. paalunsija).

Suhde muihin yksiköihin: Alla KU249, ympärillä puhdas pohjahiekka Y205. Yksikön NW-pää leikkaa Y288/KU289:a.

Ajoitusarvio: Keskiaikainen.

Tulkinta: Haudan täyttö.

Hautanumero: 22

Luulöydöt: NW-päästä määrittelemätön luu (mahd. nilkan luu?).

Näytteet: Näyte 23 (13.10.2006) TID 2469

Kuvat: Digikuvat: 199–200

KU249

Tyyppi: Kuoppa.

Laajuus: Pinta 140 x 48–39 cm, Pohja: 135 x 30 cm.

Syvyys: 20 cm.

Työtapa: Lasta.

Koostumus: Kaivettu puhtaaseen pohjahiekkaan Y205.

Kuvaus: SE-NW –suuntainen suorakaiteen muotoinen kuoppa. Yksikön SE-pää on selväräinen ja suorareunainen, NW-pää leikkaa Y288/KU289:a ja on rajoiltaan epäselvä, mutta SE-päätä syvempi.

Suhde muihin yksiköihin: Päällä Y248, ympärillä ja alla puhdas pohjahiekka Y205. Yksikön NW-pää leikkaa Y288/KU289:a.

Ajoitusarvio: Keskiaikainen?

Tulkinta: Hautakuoppa.

Hautanumero: 22

Y250

Tyyppi: Kerros.

Laajuus: 145 x 40 cm.

Paksuus: 20 cm: pohja 6.593, pinta 6.77

Työtapa: Lasta.

Koostumus: Hiekka paljon, hiili-/nokimaa vähän.

Kuvaus: E-W –suuntainen soikean muotoinen, tumman ruskeaksi ja mustaksi värjäytyneestä hiekasta koostuva kerros. Yksikön E-päädystä ja S-reunassa tummempaa maata.

Suhde muihin yksiköihin: Alla KU251, ympärillä puhdas pohjahiekka Y205.

Ajoitusarvio: Keskiaikainen?

Tulkinta: Haudan täyttö.

Hautanumero: 11

Näytteet: Näyte 14 (11.10.2006) TID 2089

Kuvat: Digikuvat: 175, 177

YHTEYS- JA RAKENNEKUVAUKSET

KU251

Tyyppi: Kuoppa.

Laajuus: Pinta: 130 x 34 cm, Pohja:115 x 28 cm.

Syvyys: 5-10 cm

Työtapa: Lasta.

Koostumus: Kaivettu puhtaaseen pohjahiekkaan Y205.

Kuvaus: E-W –suuntainen matala kuoppa, joka syvenee kohti E-päätä. Reunat ovat suorat, kuoppa kapenee kohti pohjaa. Kuopan päädyt ovat pyöreät.

Suhde muihin yksiköihin: Päällä Y250, alla ja ympärillä puhdas pohjahiekka Y205.

Ajoitusarvio: Keskiaikainen?

Tulkinta: Hautakuoppa.

Hautanumero: 11

Y252

Tyyppi: Kerros.

Laajuus: 100 x 30 cm.

Paksuus: 10 cm.: pohja 6.688, pinta 6.72

Työtapa: Lasta.

Koostumus: Hiekka paljon, hiili-/nokimaa vähän.

Kuvaus: NE-SW –suuntainen, tummanruskeaksi/mustaksi värjäytyneestä maasta koostuva kerros. Yksikkö osoittautui kaivettaessa hyvin matalaksi.

Suhde muihin yksiköihin: Alla KU253, ympärillä puhdas pohjahiekka Y205.

Ajoitusarvio: Keskiaikainen?

Tulkinta: Haudan täyttö.

Hautanumero: 10

Näytteet: Näyte 32 (13.10.2006) TID 2693

Kuvat: 163, 164

KU253

Tyyppi: Kuoppa.

Laajuus: 70–80 x 20–30 cm.

Syvyys: 10 cm

Työtapa: Lasta.

Koostumus: Kaivettu puhtaaseen pohjahiekkaan Y205.

Kuvaus: NE-SW –suuntainen, pieni ja matala kuoppa.

Suhde muihin yksiköihin: Päällä Y252, ympärillä ja alla Y205.

Ajoitusarvio: Keskiaikainen?

Tulkinta: Hautakuoppa.

Hautanumero: 10

Kuvat: Digikuvat: 175–176

Y255

Tyyppi: Kerros.

Laajuus: 200 x 10 cm.

Työtapa: Lasta.

Koostumus: Hiekka paljon.

Kuvaus: E-W –suuntainen, pitkä ja kapea, harmaa, tiiviiksi painunut hautakerroksen ja puhtaan pohjamaan päällä sijaitseva kerros. Liittyy mahdollisesti päällä olevaan tiehen Y204.

Suhde muihin yksiköihin: Päällä Y204, alla Y257/KU258 ja Y205. Yksikkö on sama kuin Y241 ja Y256.

Ajoitusarvio: Hautoja nuorempi.

Tulkinta: Renkaanjalke.

Kuvat: Digikuvat

YHTEYS- JA RAKENNEKUVAUKSET

Y256

Tyyppi: Kerros

Laajuus: 100 x 20 cm.

Työtapa: Lasta.

Koostumus: Hiekka paljon.

Kuvaus: E-W –suuntainen, pitkä ja kapea, tiiviiksi pakkautunut harmaa kerros. Liittyy mahdollisesti päällä olevaan tiehen Y204.

Suhde muihin yksiköihin: Päällä Y204, alla Y257/KU258 ja Y205. Yksikkö on sama kuin Y241 ja Y255.

Ajoitusarvio: Nuorempi kuin haudat.

Tulkinta: Renkaanjälki.

Kuvat: Digikuvat

Y257

Tyyppi: Kerros.

Laajuus: 120 x 40 cm.

Paksuus: pohja 6.334, pinta 6.73

Työtapa: Lasta.

Koostumus: Hiekka paljon, hiili-/nokimaata vähän.

Kuvaus: NE-SW –suuntainen, keltaruskeaksi ja mustaksi värjäytyneestä hiekasta koostuva kerros, jossa reunoilla tumma hiili-/nokimaarantu. NE- ja SW-päädyissä tummaa nokimaata laajemmalla alueella. Alemmissa kerroksissa yksikön maa on värjäytynyt laikukkaaksi.

Suhde muihin yksiköihin: Päällä Y255 ja Y256, alla KU 258. Ympärillä puhdas pohjamaa Y205, paitsi NE -päässä, missä yksikkö leikkaa Y259/KU260:a.

Ajoitusarvio: Keskiaikainen.

Tulkinta: Haudan täyttö.

Hautanumero: 4

Näytteet: Näyte 9 (11.10.2006) TID 2084

Kuvat: Digikuvat: 152, 154

KU258

Tyyppi: Kuoppa.

Laajuus: Pinta: 120 x 50 cm, Pohja: 100 x 20 cm.

Syvyys: 20-30 cm.

Työtapa: Lasta.

Koostumus: Kaivettu puhtaaseen pohjahiekkaan Y205.

Kuvaus: NE-SW –suuntainen, soikean muotoinen kuoppa. Kuoppa kapenee reunoilta ja päädyistä jyrkästi pohjaa kohti.

Suhde muihin yksiköihin: Päällä Y257, alla ja ympärillä puhdas pohjahiekka Y205, paitsi NE -päädyssä, missä yksikkö leikkaa Y259/KU260:a.

Ajoitusarvio: Keskiaikainen?

Tulkinta: Hautakuoppa.

Hautanumero: 4

Y259

Tyyppi: Kerros.

Laajuus: 160 x 50 cm

Paksuus: >35 cm: pohja 6.283, pinta 6.75

Työtapa: Lasta.

Koostumus: Hiekka paljon, kiviä vähän, hiili-/nokimaa vähän.

Kuvaus: E-W –suuntainen ruskeaksi/mustaksi värjäytyneestä hiekasta koostuva suorakaiteen muotoinen kerros, jonka E-päädyssä n. nyrkin kokoisia kiviä. Pintakerroksissa yksikkö näytti yhtyvän viereiseen Y261/KU262:een, mutta syvemmälle kaivettaessa tuli esiin niitä erottava pohjahiekka (Y205) kannas. Yksikön pohjalta, W-päästä, tuli esiin hiiltyneitä puujäänteitä jotka tulkittiin ruuhiarkun jäänteiksi. Löytönä rautakuonaa.

Suhde muihin yksiköihin: Alla KU260, ympärillä puhdas pohjahiekka Y205. Yksikön eteläreuna leikkaa

YHTEYS- JA RAKENNEKUVAUKSET

hieman viereistä yksikköä Y257/KU258. Puhdas pohjahiekka Y205 erottaa yksikön pohjoispuolella olevasta yksiköstä Y261/KU262.

Ajoitusarvio: Keskiaikainen?

Tulkinta: Haudan täyttö.

Hautanumero: 5

Luulöydöt: N-reunasta hammas (mammalia), hieman etelämpää määrittelemätön putkiluun keskiosa. N-päästä, hiiltyneiden puujäänteiden läheisyydestä kappale naudan lapaluuta.

Näytteet: Näyte 5 (10.10.2006) TID 1961: hiiltynyt puu haudan reunasta

Näyte 10 (11.10.2006) TID 2085

Kuvat: Digikuvat: 155–164

KU260

Tyyppi: Kuoppa.

Laajuus: Pinta: 165 x 55 cm, Pohja: 145 x 40 cm.

Syvyys: 40 cm

Työtapa: Lasta.

Koostumus: Kaivettu puhtaaseen pohjahiekkaan Y205.

Kuvaus: E-W –suuntainen suorakaiteenmuotoinen, suorareunainen ja melko tasapohjainen kuoppa.

Suhde muihin yksiköihin: Alla ja ympärillä puhdas pohjahiekka Y205. Kuoppa leikkaa hieman eteläpuolella olevaa Y257/KU258:a.

Ajoitusarvio: Keskiaikainen.

Tulkinta: Hautakuoppa.

Hautanumero: 5

Y261 Alue A/D

Tyyppi: Kerros

Laajuus: 180 x 70 cm

Syvyys: 40 cm pohja 6.493, pinta 6.71

Työtapa: Lasta.

Koostumus: Hiekka paljon, hiili-/nokimaa vähän.

Kuvaus: E-W –suuntainen suorakaiteenmuotoinen, karkeasta tummanruskeaksi/mustaksi värjäytyneestä hiekasta koostuva kerros. Pohjoispuolella olevasta profiilista ulos työntyvä R263 tulee osittain yksikön päälle (häiriö yksikön pohjoisreunassa). Yksikön maa pintakerroksissa lähes kokonaisuudessaan mustaksi värjäytynyttä.

Suhde muihin yksiköihin: Päällä R263 (osittain leikkaa yksikköä), alla KU261, ympärillä Y205. Kapea kannas puhdasta pohjahiekkaa (Y205) erottaa yksikön S-puolella sijaitsevasta Y259/KU260:a.

Ajoitusarvio: Keskiaikainen.

Tulkinta: Haudan täyttö.

Hautanumero: 6

Kuvat: Digikuvat: 155-159, 165-168

KU262 Alue A/D

Tyyppi: Kuoppa.

Laajuus: Pinta: 180 x 45 cm, Pohja: 170 x 40 cm

Syvyys: 15-30 cm

Työtapa: Lasta.

Koostumus: Kaivettu puhtaaseen pohjahiekkaan Y205.

Kuvaus: E-W –suuntainen suorakaiteen muotoinen kuoppa. Reunat suorat, kuoppa kapenee hieman pohjaa kohti. Pohja on tasainen, mutta kuoppa syvenee hieman E-päätä kohti.

Suhde muihin yksiköihin: Päällä Y261 ja R263, ympärillä ja alla puhdas pohjahiekka Y205.

Ajoitusarvio: Keskiaikainen.

Tulkinta: Hautakuoppa.

Hautanumero: 6

YHTEYS- JA RAKENNEKUVAUKSET

R263

Tyyppi: Puurakenne

Laajuus: 40 x 50 cm

Työtapa: Lasta.

Koostumus: Palanut/hiiltynyt puu

Kuvaus: N -profiilista ulos työntyvä, N-S -suuntaisista, hiiltyneistä puunkappaleista muodostuva rakenne. Rakenteen alta paljastuivat mahdollisen pystypaalun jäänteet, jotka leikkaavat alla olevaa yksikköä Y261/KU262. Hiiltynyttä puuta ja nokimaata levinnyt itse rakenteen ympärille n. 50x 50 cm alueelle.

Suhde muihin yksiköihin: Alla Y261/KU262, jota rakenne myös osittain leikkaa.

Ajoitusarvio: Nuorempi kuin haudat, 1700-1800-l?

Tulkinta: Rakenne liittyy mahdollisesti N-puolella olevan modernin kellarin varhaisempiin vaiheisiin

Kuvat: Digikuvat: 156–157, 165–166

Y264

Tyyppi: Kerros.

Laajuus: Leveys n. 80 cm, E-pää jatkuu profiiliin.

Syvyys: 20 cm? Pohja 6.297, pinta 6.69

Työtapa: Lasta.

Koostumus: Hiekka paljon.

Kuvaus: E-W -suuntainen, suorakaiteen muotoinen harmaanruskeaksi/mustaksi värjäytyneestä hiekasta koostuva kerros. S-reunassa selvästi tummempi rantu. Kerroksen alaosassa, yksikön S-reunassa E-W -suuntaisia puujäänteitä, jotka tulkittiin ruuhiarkun jäänteiksi.

Suhde muihin yksiköihin: Yksikön W-päätä leikkaa Y230/KU231, yksikön E-pää jatkuu profiiliin. Alla KU265, ympärillä puhdas pohjahiekka Y205.

Ajoitusarvio: Keskiaikainen.

Tulkinta: Haudan täyttö.

Hautanumero: 7

Näytteet: Näyte 20 (13.10.2006) TID 2467. Näyte 36 (13.10.2006) TID 2695

Kuvat: Digikuvat: 169–172

KU265

Tyyppi: Kuoppa.

Laajuus: Pinta: pituus >160 cm, leveys 60 cm, Pohja: pituus >160 cm, leveys 40 cm

Syvyys: 30–40 cm.

Työtapa: Lasta.

Koostumus: Kaivettu puhtaaseen pohjahiekkaan Y205.

Kuvaus: E-W -suuntainen, suorakaiteen muotoinen kuoppa. W-päätä leikkaa Y230/KU231, E-pää jatkuu profiiliin. Kuopan pohja muodoltaan pyöreähkö.

Suhde muihin yksiköihin: Alla puhdas pohjahiekka Y205, yksikön W-päätä leikkaa Y230/KU231.

Ajoitusarvio: Keskiaikainen.

Tulkinta: Hautakuoppa.

Hautanumero: 7

Y266

Tyyppi: Kerros.

Laajuus: 150 x 60 cm

Syvyys: 35 cm: pohja 6.496, 6.82

Työtapa: Lasta.

Koostumus: Hiekka paljon, siltti/hiesu vähän, hiili-/nokimaa vähän.

Kuvaus: Rajoiltaan epäselvä, E-W -suuntainen tummanruskeasta/mustasta hiekasta koostuva kerros, jonka E- ja W- päädyissä mustia nokimaaläikkiä. Yksikkö tulkittu alun perin suuremmaksi, alaspäin kaivettaessa paljastui kahdeksi toisiaan leikkaavaksi yksiköksi, joista pienempi Y266 oli. Yksikössä useita häiriöitä?

Suhde muihin yksiköihin: Yksikön E-päätä leikkaa Y313/KU314.

YHTEYS- JA RAKENNEKUVAUKSET

Ajoitusarvio: Keskiaikainen?
Tulkinta: Haudan täyttö
Hautanumero: 28

Kuvat: Digikuvat: 190–191

KU267

Tyyppi: Kuoppa.
Laajuus: Pinta: 80 x 34 cm, Pohja: 72 x 22 cm
Syvyys: 15 cm
Työtapa: Lasta.
Koostumus: Kaivettu puhtaaseen pohjahiekkaan Y205.
Kuvaus: Rajoiltaan epäselvä E-W –suuntainen kuoppa. Kuoppa tulkittu alun perin suuremmaksi, mutta kaivettaessa paljastui kahdeksi toisiaan leikkaavaksi kuopaksi.
Suhde muihin yksiköihin: E-puolella yksikköä leikkaa Y313/KU314, ympärillä ja alla puhdas pohjamaa Y205.
Ajoitusarvio: Keskiaikainen.
Tulkinta: Hautakuoppa.
Hautanumero: 28

Y268 = Y280/KU281

Y269

Tyyppi: Kerros.
Laajuus: 170 x 60 cm
Paksuus: 30 cm: pohja 6.298, pinta 6.71
Työtapa: Lasta
Koostumus: Hiekka paljon, juuria keskimäärin.
Kuvaus: E-W –suuntainen suorakaiteen muotoinen, tummanruskeaksi/mustaksi värjäytyneestä, irtonaisesta ja kuivasta hiekasta koostuva kerros. Yksikön W-päässä mahdollisesti juurakon aiheuttama häiriö, E-päässä yksikköä leikkaava kivistä koottu R306, joka tulkittiin paalunsijaksi. Löytönä punasavea (liittyy mahd. R306:een/W-pään häiriöön?)
Suhde muihin yksiköihin: Päällä R306 (leikkaa yksikköä), alla KU270. Ympärillä puhdas pohjahiekka Y205.
Ajoitusarvio: Keskiaikainen?
Tulkinta: Haudan täyttö
Hautanumero: 29

Näytteet: Näyte 28 (13.10.2006) TID 2475

Kuvat: Digikuvat: 213–217

KU270

Tyyppi: Kuoppa.
Työtapa: Lasta
Koostumus: Kaivettu puhtaaseen pohjahiekkaan Y205
Kuvaus: Karkeasti ovaalin muotoinen E-W -suuntainen kuoppa.
Suhde muihin yksiköihin: Päällä Y269 ja R306, alla ja ympärillä puhdas pohjahiekka Y205.
Ajoitusarvio: Keskiaikainen?
Tulkinta: Hautakuoppa.
Hautanumero: 29

YHTEYS- JA RAKENNEKUVAUKSET

Y271

Tyyppi: Kerros.

Laajuus: 165 x 60 cm

Paksuus: 15 cm: pohja 6.353, pinta 6.70

Työtapa: Lasta.

Koostumus: Hiekkaa paljon, kiviä vähän, juuria vähän.

Kuvaus: E-W –suuntainen suorakaiteen muotoinen, tummanruskeaksi/mustaksi värjäytyneestä, irttonaisesta ja kuivasta hiekasta koostuva kerros, jossa tummempia hiili-/nokimaaläikkiä. Yksikön keskellä joitakin n. nyrkin kokoisia kiviä sekä yksi suurempi kivi. Löytönä rautakuonaa ja palanutta savea.

Suhde muihin yksiköihin: Alla KU272, ympärillä puhdas pohjahiekka Y205.

Ajoitusarvio: Keskiaikainen?

Tulkinta: Haudan täyttö.

Hautanumero: 30

Kuvat: Digikuvat 218–220

KU272

Tyyppi: Kuoppa.

Laajuus: Pinta: 120 x 45, Pohja: 94 x 30

Syvyys: 20–30 cm

Työtapa: Lasta

Koostumus: Hiekka paljon.

Kuvaus: E-W –suuntainen suorakaiteen muotoinen, pohjaa kohti kapeneva kuoppa.

Suhde muihin yksiköihin: Päällä Y271, alla ja ympärillä puhdas pohjahiekka Y205

Ajoitusarvio: Keskiaikainen?

Tulkinta: Hautakuoppa

Hautanumero: 30

Y273

Tyyppi: Kerros

Laajuus: 185 x 75 cm

Paksuus: 25–30 cm: pohja 6.253, pinta 6.65

Työtapa: Lasta

Koostumus: Hiekka paljon, kiviä vähän, juuria vähän.

Kuvaus: E-W –suuntainen suorakaiteen muotoinen, tummanruskeaksi/mustaksi värjäytyneestä hiekasta koostuva kerros, reunoilla hiili-/nokimaata. Yksikön keskellä muutamia nyrkin kokoisia kiviä. Yksikön W-päässä laajempi tumman maan alue, N-reunassa havaittavissa kaksi haudan pituus suunnassa kulkevaa kapeaa hyvin vaaleaa raitaa. Löytönä rautakuonaa.

Suhde muihin yksiköihin: Alla KU274, ympärillä puhdas pohjahiekka Y205

Ajoitusarvio: Keskiaikainen?

Tulkinta: Haudan täyttö

Hautanumero: 31

Näytteet: Näyte 29 (13.10.2006) TID 2476. Näyte 34 (13.10.2006) TID 2692

Kuvat: Digikuvat: 221

KU274

Tyyppi: Kuoppa.

Laajuus: Pinta: 180 x 45 cm, Pohja: 175 x 35 cm.

Syvyys: 30–40 cm

Työtapa: Lasta

Koostumus: Kaivettu puhtaaseen pohjahiekkaan Y205

Kuvaus: E-W –suuntainen, suorakaiteen muotoinen, lähes suoraseinäinen kuoppa.

Suhde muihin yksiköihin: Päällä Y273, alla ja ympärillä puhdas pohjahiekka Y205.

Ajoitusarvio: Keskiaikainen?

YHTEYS- JA RAKENNEKUVAUKSET

Tulkinta: Hautakuoppa

Hautanumero: 31

Y275

Tyyppi: Kerros

Laajuus: 180 x 50 cm

Paksuus: pohja 6.130, pinta 6.53

Työtapa: Lasta

Koostumus: Hiekkaa paljon, kiviä vähän, isoja kiviä vähän, juuria keskim.

Kuvaus: E-W –suuntainen, harmaanruskeaksi/mustaksi värjäytyneestä hiekasta koostuva kerros. Yksikön reunoilla tummempia nokimaaläikkiä. Yksikön W-päässä halk. N. 30 cm kokoinen kivi, E-päässä halk. N. 20 cm kokoinen kivi. Yksikön keskellä pienempiä kiviä. Löytönä rautanaula ja palanutta savea.

Suhde muihin yksiköihin: Alla KU305, ympärillä puhdas pohjahiekka Y205.

Ajoitusarvio: Keskiaikainen.

Tulkinta: Haudan täyttö.

Hautanumero: 40

Kuvat: Digikuvat: 237

Y276

Tyyppi: Kerros.

Laajuus: 120 x 40 cm

Paksuus: >15 cm: pohja 6.458, pinta 6.72

Työtapa: Lasta

Koostumus: Hiekka paljon, hiili-/nokimaa vähän.

Kuvaus: NE-SW –suuntainen, tummanruskeaksi värjäytyneestä hiekasta koostuva kerros. Yksikön reunoilla n. 5 cm leveä hiili-/nokimaarantu. N-reunassa tiivistä vaaleaa maata. SW-päädystä löytönä luuta.

Suhde muihin yksiköihin: Alla KU277, yksikön S-reuna leikkaa hieman yksikön Y278/KU279 NW-päättyä.

Ajoitusarvio: Keskiaikainen?

Tulkinta: Haudan täyttö

Hautanumero: 3

Luulöydöt: SW-päästä, kivien keskeltä kaksi määrittelemätöntä luunpalaa.

Näytteet: Näyte 4 (10.10.2006) TID 1960: Näyte hiiltyneestä puusta

Näyte 8 (11.10.2006) TID 2083

Kuvat: Digikuvat: 151-153

KU277

Tyyppi: Kuoppa.

Laajuus: Pinta: 128 x 40 cm, Pohja: 110 x 29 cm

Syvyys: 10 cm

Työtapa: Lasta

Koostumus: Kaivettu puhtaaseen pohjahiekkaan Y205.

Kuvaus: NE-SW –suuntainen, suorakaiteen muotoinen, päistä pyöreä kuoppa. Kuoppa kapenee loivasti pohjaa kohden.

Suhde muihin yksiköihin: Päällä Y276, alla ja ympärillä puhdas pohjahiekka Y205. Kuopan S-reuna leikkaa hieman yksikön Y278/KU279 NW-päättyä.

Ajoitusarvio: Keskiaikainen.

Tulkinta: Hautakuoppa.

Hautanumero: 3

YHTEYS- JA RAKENNEKUVAUKSET

Y278

Tyyppi: Kerros.

Laajuus: Yksikkö lähes kokonaan profiilissa, näkyvissä vain pieni osa NW-kulmaa?

Paksuus: ?

Työtapa: Lasta

Koostumus: Hiekka paljon, hiili-/nokimaa vähän.

Kuvaus: Lähes kokonaan profiiliin jäävä, mahdollisesti SE-NW- suuntainen tummanruskeasta hiekasta hiilen-/noensekaisesta hiekasta koostuva yksikkö.

Suhde muihin yksiköihin: Yksikön NW-kulmaa leikkaa hieman Y276/KU277

Ajoitusarvio: Keskiaikainen?

Tulkinta: Haudan täyttö.

Hautanumero: 2

Kuvat: Digikuvat 151–152

KU279

Tyyppi: Kuoppa

Laajuus: Lähes kokonaan profiilissa, näkyvissä vain pieni osa NW-kulmaa?

Syvyys: ?

Työtapa: Lasta

Koostumus: Kaivettu puhtaaseen pohjahiekkaan Y205.

Suhde muihin yksiköihin: NW-kulmaa leikkaa hieman Y276/KU277.

Ajoitusarvio: Keskiaikainen?

Tulkinta: Hautakuoppa

Hautanumero: 2

Y280

Tyyppi: Kerros

Laajuus: Leveys 60 cm, yksikön W-päätä näkyvissä profiilista n. 30 cm

Paksuus: 45 cm, yksikköä ei kaivettu loppuun.

Työtapa: Lasta

Koostumus: Hiekka paljon, kiviä vähän, juuria paljon.

Kuvaus: E-W- suuntainen (?), harmaanruskeasta/mustaksi värjäytyneestä hiekasta koostuva kerros. Noin 20 cm päässä yksikön W-päätä 3 kpl halkaisijaltaan n. 10-20 cm kokoisia kiviä.

Suhde muihin yksiköihin: Alla KU281, ympärillä puhdas pohjahiekka Y205. Yksikkö on sama kuin Y268!

Ajoitusarvio: Keskiaikainen?

Tulkinta: Haudan täyttö

Hautanumero: 18

Kuvat: Digikuvat 213, 274, 275

KU281

Tyyppi: Kuoppa.

Laajuus: ?

Syvyys: Ei kaivettu

Koostumus: Kaivettu puhtaaseen pohjahiekkaan Y205.

Kuvaus: Kuopan W-reuna näkyvissä itäisen profiilin alta noin 40 cm. Kuopan muotoa ja kokoa ei voi määritellä.

Suhde muihin yksiköihin: Päällä Y281, jota ei kaivettu loppuun.

Ajoitusarvio: Keskiaikainen?

Tulkinta: Hautakuoppa

Hautanumero: 18

Kuvat: Digikuvat: 192–195

YHTEYS- JA RAKENNEKUVAUKSET

Y282

Tyyppi: Kerros

Laajuus: 150 x 150 cm

Paksuus: ?

Työtapa: Lasta ja lapio

Koostumus: Sora vähän, kiviä paljon, hiekka keskim., juuria vähän.

Kuvaus: Kivien ja harmaanruskean hiekan/soran sekainen, irtonainen ja löysä epämääräisen muotoinen kerros. Löytöinä tiiltä, lasia ja palanutta luuta.

Suhde muihin yksiköihin: Leikkaa yksikköä Y222.

Ajoitusarvio: 1700-1800-luku?

Tulkinta: Irtonaisuutensa perusteella mahdollinen kuopan täyttö?

Kuvat: Digikuvat 172, 212

Y283

Tyyppi: Kerros

Laajuus: 150 cm x >100 cm, yksikkö jatkuu profiiliin

Paksuus: ?

Työtapa: Lasta ja lapio

Koostumus: Sora vähän, kiviä paljon, hiekka keskim., juuria vähän

Kuvaus: Kiven ja tummanharmaan hiekan sekainen, irtonainen ja löysä epämääräisen muotoinen kerros. Muistuttaa yksikköä Y282. Löytönä kuonaa, punasavea, fajanssia ja liitupiipun kappaleita.

Suhde muihin yksiköihin: Leikkaa yksikköä Y222.

Ajoitusarvio: 1700-1800-luku?

Tulkinta: Irtonaisuutensa perusteella kuopan täyttö?

KU285

Tyyppi: Kuoppa.

Laajuus: Pinta 130 x 50 cm, Pohja 100 x 30 cm

Syvyys: 26 cm pohja 6.257, pinta 6.76

Työtapa: Lasta

Koostumus: Kaivettu puhtaaseen pohjahiekkaan Y205

Kuvaus: E-W – suuntainen suorakaiteen muotoinen kuoppa. Kuoppa levenee hieman E-päätä kohden ja kapenee pohjaa kohden.

Suhde muihin yksiköihin: Päällä kuopan täyttö Y247, ympärillä ja alla puhdas pohjahiekka Y205. S-puolella kapean pohjahiekkakannaksen (Y205) erottamana Y288/KU289.

Ajoitusarvio: Keskiaikainen

Tulkinta: Hautakuoppa

Hautanumero: 26

Y288

Tyyppi: Kerros

Laajuus: 125 x 50 cm

Paksuus: 35–40 cm: pohja 6.518, pinta 6.78

Työtapa: Lasta

Koostumus: Hieno hiekka/hiekka paljon, hiili-/nokimaa vähän.

Kuvaus: E-W- suuntainen, ruskeaksi värjäytyneestä hiekasta koostuva kerros, jossa seassa tummempia hiili-/nokimaaläikkiä. Pintakerroksissa yksikköä oli hankalaa erottaa N-puolella olevasta Y247/KU285: a, havaittiin erillisiksi yksiköiksi tasossa 3.

Suhde muihin yksiköihin: Yksikön päällä osittain renkaanjälki Y241, alla KU289. Yksikön E-päätä leikkaa Y248/KU249.

Ajoitusarvio: Keskiaikainen?

Tulkinta: Haudan täyttö.

Hautanumero: 25

Näytteet: Näyte 24 (13.10.2006) TID 2070

YHTEYS- JA RAKENNEKUVAUKSET

Kuvat: Digikuvat: 204–205

KU289

Tyyppi: Kuoppa.

Laajuus: Pinta 110 x 45 cm, Pohja 100 x 35 cm

Syvyys: 35–40 cm

Työtapa: Lasta

Koostumus: Kaivettu puhtaaseen pohjahiekkaan Y205.

Kuvaus: E-W –suuntainen, suorakaiteen muotoinen kuoppa.

Suhde muihin yksiköihin: Alla ja ympärillä puhdas pohjahiekka Y205. Kuopan E-päätä leikkaa Y248/KU249.

Ajoitusarvio: Keskiaikainen

Tulkinta: Hautakuoppa.

Hautanumero: 25

Y291

Tyyppi: Kerros

Laajuus: 215 x 100 cm

Paksuus: pohja 6.307, pinta 6.63

Työtapa: Lasta

Koostumus: Hieno hiekka/hiekka paljon, hiili-/nokimaa vähän, juuria vähän.

Kuvaus: E-W-suuntainen, laaja, muodoltaan soikeahko, hienosta kellanruskeasta hiekasta koostuva kerros. Yksikön keskellä tummaa, hiilen-/noensekaista maata, reunoilla 5-10 cm leveä hiilen-/noensekainen vyöhyke. (Näkyvissä mahdollisesti vainajan hahmo?)

Suhde muihin yksiköihin: Alla KU292.

Ajoitusarvio: Keskiaikainen

Tulkinta: Haudan täyttömaa

Hautanumero: 38

Luulöydöt: E-päästä, yksikön keskivaiheilta määrittelemätön luu.

Näytteet: Näyte 19 (12.10.2006) TID 2287

Kuvat: Digikuvat: 233–234

KU292

Tyyppi: Kuoppa

Laajuus: Pinta 210 x 80 cm, Pohja 180 x 55 cm

Syvyys: 30–40 cm

Työtapa: Lasta

Koostumus: Kaivettu puhtaaseen pohjahiekkaan Y205

Kuvaus: E-W –suuntainen, muodoltaan soikea, pohjaa kohti hieman kapeneva kuoppa.

Suhde muihin yksiköihin: Päällä kuopan täyttö Y291, ympärillä ja alla puhdas pohjahiekka Y205. Ylimmissä kerroksissa leikkaa hieman yksikön Y222 N-reunaa.

Ajoitusarvio: Keskiaikainen?

Tulkinta: Hautakuoppa

Hautanumero: 38

KU293

Tyyppi: Kuoppa

Laajuus: 180 x 60 cm ?

Paksuus: n. 40 cm

Työtapa: Lasta

Koostumus: Kaivettu pohjahiekkaan Y205

Kuvaus: E-W –suuntainen suorakaiteen muotoinen kuoppa.

Suhde muihin yksiköihin: Päällä kuopan täyttö Y244, alla ja ympärillä puhdas pohjahiekka Y205.

YHTEYS- JA RAKENNEKUVAUKSET

Ajoitusarvio: Keskiaikainen?
Tulkinta: Hautakuoppa
Hautanumero: 39

Y294

Tyyppi: Kerros
Laajuus: 160 x 60 cm
Paksuus: pohja 5.994, pinta 6.73
Työtapa: Lasta
Koostumus: Hieno hiekka/hiekka paljon, kiviä keskim.

Kuvaus: E-W –suuntainen, tummanharmaaksi/mustaksi värjäytyneestä hienosta, tiiviistä hiekasta koostuva kerros. Yksikön pinnalla runsaasti halkaisijaltaan n. 10 cm kokoisia kiviä. Yksikön päällä ollut, ilmeisesti nuorempi Y223 on sekoittanut yksikön pintakerroksia. Yksikön pohjalla, S-reunassa yksikön pituussuuntaisena rivinä neljä n. nyrkin kokoista kiveä. Löytönä rautanaula, palanutta savea, kuonaa, rautakuonaa ja tiiltä.

Suhde muihin yksiköihin: Päällä Y223, alla KU295. W-puolella leikkaa yksikköä Y222, muualla ympärillä puhdas pohjahiekka Y205.

Ajoitusarvio: Keskiaikainen?
Tulkinta: Haudan täyttö
Hautanumero: 37

Näytteet: Näyte 37 (16.10.2006) TID 2705

Kuvat: Digikuvat: 230–232

KU295

Tyyppi: Kuoppa
Laajuus: Pinta 155 x 55 cm, Pohja 130 X 40 cm
Paksuus: 60–65 cm
Työtapa: Lasta ja lapio

Koostumus: Kaivettu puhtaaseen pohjahiekkaan ja yksikön Y222 läpi.

Kuvaus: E-W –suuntainen, suorareunainen ja päistä pyöreä (muodoltaan soikeahko) kuoppa. Kuoppa syvenee hieman W-päätä kohden. Pohja muodoltaan tasainen.

Suhde muihin yksiköihin: Päällä kuopan täyttö Y294 sekä yksikkö Y223. Kuoppa leikkaa yksikköä Y222 ja puhdasta pohjahiekkaa Y205.

Ajoitusarvio: Keskiaikainen?
Tulkinta: Hautakuoppa?
Hautanumero: 37

Y296

Tyyppi: Kerros
Laajuus: 250 x 50 cm
Paksuus: 40–50 cm
Työtapa: Lasta ja lapio

Koostumus: Savi paljon, juuria vähän

Kuvaus: Harmaasta savesta koostuva kapea ja pitkä, alueen 2D pohjoisimman pään halki E-W suuntaisesti kulkeva kerros.

Suhde muihin yksiköihin: Alla KU297

Ajoitusarvio: 1800-1900-l
Tulkinta: Ojaan kasaantunut täytekerros

Kuvat: Digikuvat: 133–135

KU297

Tyyppi: Kuoppa.
Laajuus: 250 x 50 cm
Paksuus: 40-50 cm

YHTEYS- JA RAKENNEKUVAUKSET

Työtapa: Lasta ja lapio

Koostumus: Kaivettu puhtaaseen pohjahiekkaan Y205

Kuvaus: Pitkä ja kapea, alueen 2D pohjoisimman pään halki E-W –suunnassa kulkeva kaivanto.

Suhde muihin yksiköihin: Päällä kuopan täyttö Y296

Ajoitusarvio: 1800-1900-l

Tulkinta: Ojakaivanto

Kuvat: Digikuvat 133-135

Y299

Tyyppi: Kerros

Laajuus: 150 x 60 cm

Paksuus: 35 cm: pohja 6.443

Työtapa: Lasta

Koostumus: Hiekkaa paljon, kiviä vähän, isoja kiviä vähän, hiili-/nokimaata vähän

Kuvaus: E-W- suuntainen, päistä pyöristetyn suorakaiteen muotoinen, harmaanruskeasta hiekasta koostuva kerros. Yksikön laidoilla kulkee tummasta, hiilen-/noensekaisesta maasta koostuva, 5-10 cm leveä rantu (et. E-pääty). Yksikön W-päädystä kooltaan n. 35 x 20 cm oleva laakea kivi, jonka E-puolella kahdessa E-W –suuntaisessa rivissä seitsemän pienempää kiveä.

Suhde muihin yksiköihin: Alla KU300.

Ajoitusarvio: Keskiaikainen

Tulkinta: Haudan täyttö

Hautanumero: 34

Näytteet: Näyte 33 (13.10.2006) TID 2691

Näyte 38 (16.10.2006) TID 2741

Näyte 41 (18.10.2006) TID ?

Kuvat: Digikuvat: 224–225

KU300

Tyyppi: Kuoppa

Laajuus: Pinta 150 x 55, Pohja 120 x 45 cm

Syvyys: 35 cm

Työtapa: Lasta

Koostumus: Kaivettu puhtaaseen pohjahiekkaan Y205

Kuvaus: E-W –suuntainen, suoraseinäinen ja tasapohjainen kuoppa.

Suhde muihin yksiköihin: Päällä kuopan täyttö Y299, alla ja ympärillä puhdas pohjahiekka Y205

Ajoitusarvio: Keskiaikainen?

Tulkinta: Hautakuoppa.

Hautanumero: 34

Y301

Tyyppi: Kerros

Laajuus: 110 x 45 cm

Paksuus: 15 cm

Työtapa: Lasta

Koostumus: Hiekka paljon, hiili-/nokimaa vähän, juuria vähän.

Kuvaus: E-W –suuntainen, suorakaiteen muotoinen, tumman harmaanruskeaksi värjäytyneestä hiekasta koostuva kerros. Yksikön laidoilla n. 5 cm leveä musta hiili-/nokimaarantu. Löytönä rautakuonaa.

Suhde muihin yksiköihin: Alla KU302

Ajoitusarvio: Keskiaikainen?

Tulkinta: Haudan täyttö

Hautanumero: 33

Näytteet: Näyte 31 (13.10.2006) TID 2690

YHTEYS- JA RAKENNEKUVAUKSET

Kuvat: Digikuvat: 223

KU302

Tyyppi: Kuoppa

Laajuus: 105 x 45 cm

Syvyys: 15 cm

Työtapa: Lasta

Koostumus: Kaivettu puhtaaseen pohjamaahan Y205

Kuvaus: E-W –suuntainen, päistä pyöristetyn suorakaiteen muotoinen, pyöreäpohjainen kuoppa.

Suhde muihin yksiköihin: Päällä kuopan täyttö Y302, alla ja ympärillä puhdas pohjamaa Y205.

Ajoitusarvio: Keskiaikainen?

Tulkinta: Hautakuoppa

Hautanumero: 33

Y303

Tyyppi: Kerros

Laajuus: 110 x 40 cm

Paksuus: 35 cm

Työtapa: Lasta

Koostumus: Hiekka paljon, juuria vähän

Kuvaus: Rajoiltaan epäselvä, NE-SW –suuntainen, W-päätä kohti kapeneva, suorakaiteinen, tummanruskeaksi/mustaksi värjäytyneestä hiekasta koostuva kerros. Yksikön reunoilla laikkuina tummaa hiilen/noensekaista maata.

Suhde muihin yksiköihin: Alla KU304.

Ajoitusarvio: Keskiaikainen

Tulkinta: Haudan täyttö.

Hautanumero: 32

Kuvat: Digikuvat: 222

KU304

Tyyppi: Kuoppa

Laajuus: Pinta 120 x 40 cm, Pohja 85 x 35 cm

Paksuus: 35 cm

Työtapa: Lasta

Koostumus: Kaivettu puhtaaseen pohjahiekkaan Y205

Kuvaus: NE-SW –suuntainen, tasapohjainen ja suorareunainen, W-päätä kohden kapeneva päistä pyöristetyn suorakaiteen muotoinen kuoppa.

Suhde muihin yksiköihin: Päällä kuopan täyttö Y303, alla ja ympärillä puhdas pohjamaa Y205

Ajoitusarvio: Keskiaikainen?

Tulkinta: Hautakuoppa

Hautanumero: 32

KU305

Tyyppi: Kuoppa

Laajuus: Pinta 160 x 55 cm, Pohja 140 x 25 cm

Paksuus: 35–50 cm

Työtapa: Lasta

Koostumus: Kaivettu puhtaaseen pohjahiekkaan Y205.

Kuvaus: E-W –suuntainen, W-päästä hieman etelään kaartuva kuoppa. Reunat lähes suorat, päät muodoltaan pyöreät. Kuoppa kapenee ja lyhenee hieman pohjaa kohden.

Suhde muihin yksiköihin: Päällä kuopan täyttö Y275, kuoppa leikkaa puhdasta pohjamaata Y205

Ajoitusarvio: Keskiaikainen?

Tulkinta: Hautakuoppa

Hautanumero: 40

YHTEYS- JA RAKENNEKUVAUKSET

R306

Tyyppi: Kivirakenne

Laajuus: 20cm x 25 cm

Paksuus: pohja 6.188

Työtapa: Lasta

Koostumus: Kiviä paljon, hiekka keskim.

Kuvaus: Muodoltaan pyöreä, halkaisijaltaan n. 30cm, kivillä reunustettu paalunsija. Rakenne muodostuu useista päällekkäin ladotuista kivikerroksista ja ulottuu Y269/KU270 pohjaan saakka.

Suhde muihin yksiköihin: Alla (rakenne leikkaa) Y269/KU270.

Ajoitusarvio:

Tulkinta: Paalunsija

Näytteet: Näyte 27 (13.10.2006) TID 2473

Kuvat: Digikuvat: 213–217

Y307

Tyyppi: Kerros

Laajuus: 160 x 50 cm

Paksuus: pohja 6.134, pinta n. 6.47

Työtapa: Lasta

Koostumus: Hiekka paljon, juuria vähän.

Kuvaus: E-W –suuntainen, päistä pyöristetyn suorakaiteen muotoinen, vaaleanruskeaksi värjäytyneestä hiekasta koostuva kerros, jonka N-reunassa sekä molemmissa päädyissä tummanruskeaksi/mustaksi värjäytyneitä hiilen-/noensekaista maata.

Suhde muihin yksiköihin: Alla KU308

Ajoitusarvio: Keskiaikainen

Tulkinta: Haudan täyttö

Hautanumero: 41

Kuvat: Digikuva 238–239

KU308

Tyyppi: Kuoppa

Laajuus: Pinta 165 x 50 cm, Pohja 154 x 40 cm

Syvyys: 30–35 cm

Työtapa: Lasta

Koostumus: Kaivettu puhtaaseen pohjahiekkaan Y205

Kuvaus: E-W –suuntainen, päistä pyöristetyn suorakaiteen muotoinen kuoppa. Reunat lähes suorat, kuoppa kapenee hieman pohjaa kohden. Pohja tasainen.

Suhde muihin yksiköihin: Päällä kuopan täyttö Y307, kuoppa leikkaa puhdasta pohjamaata Y205

Ajoitusarvio: Keskiaikainen?

Tulkinta: Hautakuoppa

Hautanumero: 41.

Y309 (itäprofilissa)

Tyyppi: Kerros

Laajuus: W-pää näkyvässä profilista n. 15 cm. Ei kaivettu loppuun. Kaivausalueen E-puolella oleva moderni kellari on todennäköisesti tuhonnut osan yksikön W-päästä.

Paksuus: Ei kaivettu loppuun

Työtapa: Lasta

Koostumus: Hiekka paljon

Kuvaus: Harmaanruskeasta hiekasta koostuva kerros

Suhde muihin yksiköihin: Alla KU310

Ajoitusarvio: Keskiaikainen?

Tulkinta: Haudan täyttökerros

Hautanumero: 21

YHTEYS- JA RAKENNEKUVAUKSET

Kuvat: Digikuva 197–198

KU310 (itäprofilissa)

Tyyppi: Kuoppa

Laajuus: Ei kaivettu. Kaivausalueen E-puolella oleva moderni kellari on todennäköisesti tuhonnut osan yksikön W-päästä.

Paksuus: Ei kaivettu

Koostumus: Kaivettu puhtaaseen pohjahiekkaan Y205

Suhde muihin yksiköihin: Päällä Y309

Ajoitusarvio: Keskiaikainen

Tulkinta: Hautakuoppa

Hautanumero: 21

Y311 (itäprofilissa)

Tyyppi: Kerros

Laajuus: Ei kaivettu loppuun

Paksuus: ?

Työtapa: Lasta

Koostumus: Hiekka paljon.

Kuvaus: W-pää näkyvissä profiilista n. 30 cm. Ei kaivettu loppuun. Kaivausalueen E-puolella oleva moderni kellari on todennäköisesti tuhonnut osan yksikön W-päästä.

Suhde muihin yksiköihin: Alla KU312

Ajoitusarvio: Keskiaikainen?

Tulkinta: Haudan täyttö

Hautanumero: 20

Kuvat: Digikuvat: 197–198

KU312 (itäprofilissa)

Tyyppi: Kuoppa

Laajuus: Kuopan W-pääty näkyvillä itäisen profiilin alta noin 20 cm. Kuopan kokoa ja muotoa ei voi määrittellä.

Paksuus: Ei kaivettu

Koostumus: Kaivettu puhtaaseen pohjahiekkaan Y205

Kuvaus: **Suhde muihin yksiköihin:** Päällä Y311

Ajoitusarvio: Keskiaikainen?

Tulkinta: Hautakuoppa

Hautanumero: 20

Y313

Tyyppi: Kerros

Laajuus: ~120 x 55 cm, Yksikön W-pää jatkuu profiiliin

Paksuus: ~ 35 cm: pohja 6.334, pinta 6.80

Työtapa: Lasta ja lapio

Koostumus: Hiekka paljon, siltti/hiesu vähän, hiili-/nokimaa vähän.

Kuvaus: Etenkin pintakerroksissa rajoiltaan epäselvä, E-W –suuntainen tummanruskeasta/mustasta hiekasta koostuva kerros. Yksikkö tulkittu alun perin suuremmaksi, alaspäin kaivettaessa paljastui kahdeksi toisiaan leikkaavaksi haudaksi. Yksikössä useita häiriöitä?

Suhde muihin yksiköihin: Yksikkö leikkaa Y266/KU267:a, alla KU314.

Ajoitusarvio: Keskiaikainen?

Tulkinta: Haudan täyttö

Hautanumero: 17

Kuvat: Digikuvat: 190–191

YHTEYS- JA RAKENNEKUVAUKSET

KU314

Tyyppi: Kuoppa

Laajuus: Pinta 120 x 55 cm, pohja 110 x 35 cm, yksikön W-pää jatkuu profiiliin

Paksuus: ~ 35 cm

Työtapa: Lasta ja lapio

Koostumus: Kaivettu puhtaaseen pohjamaahan Y205

Kuvaus: E-W –suuntainen, melko suorareunainen kuoppa.

Suhde muihin yksiköihin: Päällä kuopan täyttö Y313, kuoppa leikkaa puhdasta pohjahiekkaa Y205

Ajoitusarvio: Keskiaikainen?

Tulkinta: Hautakuoppa

Hautanumero: 17

Y315 (itäprofilissa)

Tyyppi: Kerros

Laajuus: Ei kaivettu

Paksuus: ?

Kuvaus: Yksikön W-päätä näkyvässä profilista vain muutama cm, ei kaivettu loppuun. Kaivausalueen E-puolella oleva moderni kellari on todennäköisesti tuhonnut osan yksikön E-päätä.

Suhde muihin yksiköihin: Alla KU316

Ajoitusarvio: Keskiaikainen?

Tulkinta: Haudan täyttö

Hautanumero: 19

Kuvat: Digikuvat: 196

KU316 (itäprofilissa)

Tyyppi: Kuoppa

Laajuus: Ei kaivettu

Paksuus: ?

Kuvaus: Kuoppa joka sijoittu itäisen profiilin alle. Kuopan reunasta näkyvillä sen W-päätä vain muutama senttimetri eikä kuopan kokoa tai muotoa voi määritellä.

Suhde muihin yksiköihin: Päällä kuopan täyttö Y315

Ajoitusarvio: Keskiaikainen?

Tulkinta: Hautakuoppa

Hautanumero: 19

Y321

Tyyppi: Kerros

Laajuus: Noin 1 m leveä L-muotoinen vyöhyke, jonka länsiosa noin 9 m ja pohjoisosa noin 5 m pitkä.

Paksuus: Ei kaivettu loppuun

Koostumus: Hiekka paljon, multa v

Kuvaus: Noin 110 kpl halkaisijaltaan 5 – 10 cm olevia 10 – 20 cm syviä, usein pareittain sijaitsevaa kuoppaa, jotka erottuivat pyöreinä kuvioina noin 1 m levyisellä kaistaleella alueen 2d pohjoisosassa. Kuoppavyöhyke alkaa länsiprofilista ja kulkee vanhan tielinjan suuntaisena itään haudan 28 kohdalle asti, jossa kuoppien vyöhyke kääntyy kohti pohjoista.

Suhde muihin yksiköihin: Leikkaa alla olevia yksiköitä Y205, Y244, Y269, Y291

Ajoitusarvio: 1600-1900-l

Tulkinta: Peltoa ympäröineen riukuaidan seipäiden kuoppia

HAUTALUETTELO

HAUTA NRO.	YKSIKÖT
Hauta 1	Y234/KU286
Hauta 2	Y278/KU279
Hauta 3	Y276/KU277
Hauta 4	Y257/KU258
Hauta 5	Y259/KU260
Hauta 6	Y261/KU262
Hauta 7	Y264/KU265
Hauta 8	Y230/KU231
Hauta 9	ei yksikkönumeroita
Hauta 10	Y252/KU253
Hauta 11	Y250/KU251
Hauta 12	Y228/KU229
Hauta 13	Y228/KU229
Hauta 14	Y224/KU225
Hauta 15	Y224/KU225
Hauta 16	Y226/KU227
Hauta 17	Y313/KU314
Hauta 18	Y280/KU281 (vanha yksikkönumero Y268)
Hauta 19	Y315/KU316
Hauta 20	Y311/KU312
Hauta 21	Y309/KU310
Hauta 22	Y248/KU249
Hauta 23	Y239/KU240
Hauta 24	Y239/KU240
Hauta 25	Y288/KU289
Hauta 26	Y247/KU285
Hauta 27	Y245/KU246
Hauta 28	Y266/KU267
Hauta 29	Y269/KU270
Hauta 30	Y271/KU272
Hauta 31	Y273/KU274
Hauta 32	Y303/KU304
Hauta 33	Y301/KU302
Hauta 34	Y299/KU300
Hauta 35	Y237/KU238
Hauta 36	Y235/KU236
Hauta 37	Y294/KU295
Hauta 38	Y291/KU292
Hauta 39	Y244/KU293
Hauta 40	Y275/KU305
Hauta 41	Y307/KU308
Hauta 42	kaivausalueen ulkopuolella.
Hauta 43	kaivausalueen ulkopuolella.

HAUTALUETTELO

Hauta 1

Koordinaatit: $x = 276.04$ $y = 737.22$ / $x = 276.34$ $y = 735.88$

Koko: 170 x 85 cm (taso 3)

Syvyys: > 48 cm (alkuperäinen maanpinta puuttuu)

Pohjaluku: 6.152 m mpy

Kartta: 13

Kuvat: Digikuva: 148–150

Esinelöydöt: -

Näytteet: -

E-W -suuntainen hautakuvio tuli näkyviin alueen 2A tasossa 2, mutta hahmottui selvästi vasta tasossa 3. Päistä pyöristetyn suorakulmion muotoinen hautakuvio erottui selvästi ympäröivää maata tummempana. Hautakuvion reunoilla oli haudan ruskeaa hiekkamaata tummempi, lähes musta noensekainen raita, joka oli erityisen selvä kuvion pohjois- ja itäreunassa. Hautakuvion itäpäädyssä, tasossa 3 oli kolmen n. nyrkin kokoista kiven muodostama rykelmä. (digikuva 148).

Tasossa 4 haudassa oli runsaasti hiiltä. Jälkiä vainajasta ei havaittu. Hautakuoppa oli tasapohjainen.

Hauta 2

Koordinaatit: $x = 273.85$ $y = 731.45$ (haudan näkyvissä oleva NW -pääty)

Koko: Ei tiedossa (hauta lähes kokonaisuudessaan profiilin sisällä)

Syvyys: Ei tiedossa

Kartta: 11, 13

Kuvat: Dia: 125693:79–80 Digikuva: 151–152

Esinelöydöt: -

Näytteet: -

Hautakuvion pääty tuli näkyviin 2D-alueen eteläprofiilista tasossa 3. Hauta oli esiin tulleen päädyn perusteella SE-NW -suuntainen. Haudan kokoa ei voitu määrittellä. Hautakuvion näkyvä osa muodostui tummanruskeasta hiekkamaasta, ja sen itälaidassa oli selvästi tummempi noensekainen alue. Hautaa ei kaivettu.

Hauta 3

Koordinaatit: $x = 274.44$ $y = 732.28$ / $x = 274.06$ $y = 731.12$

Koko: 120 x 40 cm

Syvyys: > 26 cm (alkuperäinen maanpinta puuttuu)

Pohjaluku: 6.458 m mpy

Kartta: 11, 13

Kuvat: Dia: 125693:79–81 Digikuva: 151–153

Esinelöydöt: -

Näytteet: Maanäytteet 4 ja 8

NE-SW -suuntainen hautakuvio tuli näkyviin alueen 2D laajentamisen jälkeen tasossa 2. Päistä pyöristetyn suorakaiteen muotoinen hautakuvio muodostui tummanruskeasta hiekkasta. Kuvion pohjoisreunassa oli laajalla alueella tiivistä vaaleaa hiekkamaata. Etelä- ja pohjoisreunassa oli n 5 cm leveä raita tummaa, noensekaista maata. Hautakuvion länsipäässä oli muutamia pienehköjä kiviä, joiden keskeltä löytyi kaksi tunnistamatonta luunpalaa. Hauta oli tasapohjainen. Hautakuvion eteläreuna leikkasi hiekan hautaa 2.

HAUTALUETTELO

Hauta 4

Koordinaatit: $x = 275.42$ $y = 731.78$ / $x = 274.47$ $y = 730.91$
Koko: 120 x 50 cm
Syvyys: > 40 cm (alkuperäinen maanpinta puuttuu)
Pohjaluku: 6.334 m mpy
Kartta: 11, 13
Kuvat: Dia: 125693: 79–80, 82 MV: 125692:48 Digikuva: 151–154
Esinelöydöt: -
Näytteet: Maanäytteet 9

NE-SW -suuntainen hautakuvio tuli näkyviin alueen 2D tasossa 2. Päästä pyöristetyn suorakaiteen muotoinen hautakuvio muodostui tummanruskeasta hiekasta, ja sen reunoilla oli n. 5-10 cm leveä tummempi nokimaaraita. Nokimaata oli hieman laajemmalla alueella kuvion molemmissa päädyissä. Haudan NE -pääty leikkasi hieman pohjoispuolella sijainnutta hautaa 5. Haudassa ei ollut havaittavissa sisäisiä rakenteita tai jälkiä vainajasta.

Hauta 5

Koordinaatit: $x = 275.68$ $y = 732.64$ / $x = 275.69$ $y = 731.09$
Koko: 160 x 50 cm
Syvyys: > 47 cm (alkuperäinen maanpinta puuttuu)
Pohjaluku: 6.283 m mpy
Kartta: 11, 13, 14, 15
Kuvat: Dia: 125693: 83–86 MV: 125692:40–41 Digikuva: 155–164
Esinelöydöt: KM 2006088:171 (pala rautakuonaa)
Näytteet: Maanäytteet 5 ja 10

E-W -suuntainen hautakuvio tuli näkyviin alueen 2D tasossa 2 tummanharmaasta ja kellertävästä maasta koostuvana läikkänä, joka leikkasi pohjoispuolella sijainnutta hautaa 6 (digikuva 155). Tummanharmaata, noensekaista maata oli erityisesti hautakuvion reunoilla ja länsipäässä. Hautakuvio oli päästä pyöristetyn suorakaiteen muotoinen ja kapeni kohti länttä. Hautakuvion eteläreunaa leikkasi ohuesti haudan 4 pääty.

Tasossa 3 haudan itäpäästä, keskeltä hautakuviota paljastui kaksi suurehkoa kiveä. Haudan pohjoisreunassa oli hiiltyneitä puujäänteitä, joiden läheisyydestä paljastui yksi hammas (tunnistettu *mammalia*), kappale putkiluuta (tunnistamaton), sekä kappale naudan lapaluuta. (Tunnistus H. Kivikero, kts. osteologinen raportti, liite xx.)

Tasossa 4 havaittiin haudan länsipäässä hautakuvion suuntaisia, kuopan reunoja ja päätyä noudattelevia puujäänteitä, jotka tulkittiin ruuhiarkun jäänteiksi. E-W -suuntaisia puujäänteitä oli säilynyt myös syvemmällä, lähellä haudan pohjaa (digikuvat 162 ja 163).

Hautakuoppa oli tasapohjainen ja kapeni hieman pohjaa kohden. Hautakuvion pintakerrokset leikkasivat pohjoispuolella olevaa hautaa 6, mutta kaivauksen edetessä havaittiin että hautojen alaosia erotti kapea pohjamaakannas (digikuva 158).

Hauta 6

Koordinaatit: $x = 276.32$ $y = 733.30$ / $x = 276.25$ $y = 731.53$
Koko: 180 x 70 cm
Syvyys: > 22 cm (alkuperäinen maanpinta puuttuu)
Pohjaluku: 6.493 m mpy

HAUTALUETTELO

Kartta:11, 13, 14

Kuvat: Dia:125693:83, 87–89 MV: 125692:42 Digikuva: 155–159, 165–168

Esinelöydöt: -

Näytteet: -

E-W -suuntainen hautakuvio tuli näkyviin alueen 2D tasossa 2. Kuvio muodostui tummanharmaasta hiekkamaasta, ja sen keskellä oli runsaasti nokimaata sisältävä pyöreä läikkä Y206/Y263, joka oli haudaa myöhäisempi. Tasossa 2 hautakuviota leikkasi eteläpuolella sijainnut hauta 5 (digikuva 155).

Tasossa 3 hautakuvio erottui selkeästi tummana, noensekaisena, päistä pyöristetyn ja länttä kohti kapenevan suorakaiteen muotoisena alueena. Haudan päällä oli myöhempi, mahdollisesti kaivausalueen pohjoispuolella sijainneeseen kellariin liittyvä hiiltynyt puurakenne R263, joka työntyi kaivausalueelle pohjoisprofiilista (digikuva 165). Puurakenteen alta paljastui mahdollinen paalunsija, joka oli kaivettu hautakuvion keskelle (digikuva 168). Haudassa ei havaittu myöhemmän paalunsijan lisäksi muita rakenteita.

Tasossa 4 haudan itäpäässä oli selkeä, muodoltaan pyöreähkö hiililäikkä.

Haudan pintakerroksia leikkasi eteläpuolella sijainnut hauta 5, mutta kaivauksen edetessä havaittiin että hautojen pohjakerroksia erotti kapea pohjamaakannas (digikuva 158). Hautakuoppa oli tasapohjainen ja kapeni hieman kohti pohjaa.

Hauta 7

Koordinaatit: $x = 277.21$ $y = 731.90$ (haudan keskikoordinaatti)

Koko: Leveys n. 80 cm, pituus >160 cm (hauta jatkui profiiliin, pituus mitattu pohjaan kaivetusta hautakuopasta).

Syvyys: > 39 cm (alkuperäinen maanpinta puuttuu)

Pohjaluku: 6.297 m mpy

Kartta: 11, 13, 14, 15

Kuvat: Dia:125693:90 MV:125692:38 Digikuva:169–172

Esinelöydöt: -

Näytteet: Maanäytteet 20 ja 36

E-W -suuntainen hautakuvio tuli näkyviin alueen 2D laajennuksen jälkeen tasossa 2. Hautakuvion länsipäätä leikkasi hauta 8, ja haudan itäpääty jatkui alueen itäprofiiliin.

Hautakuvio muodostui harmaanruskeaksi värjäytyneestä hiekasta ja sen eteläreunassa oli selvästi tummempi E-W -suuntainen nokimaaraita. Tasossa 4 haudan eteläreunasta, tumman nokimaan alta paljastui E-W -suuntainen puujäännö, joka tulkittiin ruuhiarkun jäänteeksi (digikuvat 170–171). Hautakuoppa oli tasapohjainen. Hautauskerros erottui selvästi haudan profiilikuvassa (digikuva 172).

Hauta 8

Koordinaatit: $x = 277.83$ $y = 731.26$ / $x = 276.55$ $y = 730.18$

Koko: 160 x 75 cm

Syvyys: > 34 cm (alkuperäinen maanpinta puuttuu)

Pohjaluku: 6.412 m mpy

Kartta: 11, 13, 14, 15

Kuvat: Dia:125693:91–92 MV:125692:37–38 Digikuva:169, 173–174

Esinelöydöt: KM 2006088:262 (palanutta savea)

Näytteet: Maanäyte 11

HAUTALUETTELO

NE-SW -suuntainen hautakuvio tuli näkyviin alueen 2D laajentamisen jälkeen tasossa 2. Hautakuvio leikkasi itäpuolella sijainnutta hautaa 7. Hautakuvio erottui harmaanruskeana päistä pyöristetyn suorakaiteen muotoisena läikkänä. Kuvio leikkasi itäpuolella olevaa hautaa 7.

Tasossa 3 hautakuvion keskiosassa oli joitakin n. nyrkin kokoisia ja yksi suurempi kivi. Keskiosan kivien päältä paljastui yksi tunnistamaton luunpala ja kiveyksen pohjoispuolelta hammas (tunnistettu *mammalia*). Myös haudan NE -päästä löytyi hammas (tunnistettu *mammalia*), ja SW -päästä kaksi tunnistamatonta luuta. (Tunnistus H. Kivikero, kts. osteologinen raportti, liite X.)

Tason 3 alapuolelta haudan SW -päässä oli joitakin puujäänteitä (digikuva 174).

Hautakuoppa oli suorareunainen ja tasapohjainen.

Hauta 9

Koordinaatit: S-profiilissa kohdassa $x = 273.76$ $y = 729.64$

Koko: Ei tiedossa

Syvyys: Ei tiedossa

Pohjaluku: -

Kartta: 18

Kuvat: Dia:125693:93–94 Digikuva:176

Esinelöydöt: -

Näytteet: -

Hautakuvion pääty tuli näkyviin alueen 2D tasossa 3, kun sen päällä ollut matala hauta 10 kaivettiin pohjaan. Hautakuvio jäi lähes kokonaan alueen 2D eteläprofiiliin, teollisuusaluetta ympäröivän aidan alle, minkä vuoksi sitä ei kaivettu laisinkaan esiin.

Hauta 10

Koordinaatit: $x = 274.05$ $y = 730.24$ / $x = 273.81$ $y = 729.70$

Koko: 100 x 30 cm

Syvyys: > 10 cm (alkuperäinen maanpinta puuttuu)

Pohjaluku: 6.688 m mpy

Kartta: 11, 13

Kuvat: Dia:125693:93–94 Digikuva:175–176

Esinelöydöt: -

Näytteet: Maanäyte 32

NE-SW -suuntainen hautakuvio tuli näkyviin alueen 2D laajentamisen jälkeen tasossa 2. Päistä pyöristetyn suorakulmion muotoinen hautakuvio koostui harmaanruskeaksi värjäytyneestä hiekasta. Tasapohjainen hauta oli hyvin matala ja pienikokoinen, ja se tulkittiin lapsen hautaukseksi.

Hauta 11

Koordinaatit: $x = 274.52$ $y = 730.27$ / $x = 274.71$ $y = 728.80$

Koko: 145 x 40 cm

Syvyys: > 17 cm (alkuperäinen maanpinta puuttuu)

Pohjaluku: 6.593 m mpy

Kartta: 11, 13

Kuvat: Dia:125693:95 Digikuva:175, 177

Esinelöydöt: -

Näytteet: Maanäyte 14

HAUTALUETTELO

E-W -suuntainen hautakuvio tuli näkyviin alueen 2D laajentamisen jälkeen tasossa 2. Rajoiltaan epäselvä, muodoltaan soikeahko hautakuvio koostui harmaanruskeasta hiekkamaasta. Kuvion keskellä oli vaaleampaa kellertävää hiekkaa. Kuvion eteläreunassa oli havaittavissa pieni määrä lähes mustaa nokimaata kapeina raitoina. Nokimaata oli myös haudan itäpäässä (digikuva 177).

Hauta 12 (ja hauta 13)

Koordinaatit: $x = 275.82$ $y = 730.42$ / $x = 275.12$ $y = 728.64$

Koko: 180 x 55 cm

Syvyys: > 30 cm (alkuperäinen maanpinta puuttuu)

Pohjaluku: 6.438 m mpy

Kartta: 11, 13

Kuvat: Dia:125693:96 Digikuva:178

Esinelöydöt: -

Näytteet: Maanäyte 13

NE-SW -suuntaisen hautakuopan NE -pää tuli näkyviin alueen 2D tasossa 2 jo ennen alueen laajentamista. Tasossa 2 hauta erottui ruskeana, tumman nokimaaraidan rajaamana, päistä pyöristetyn suorakaiteen muotoisena kuviona.

Tasossa 3 hautakuvio muuttui väritykseltään epätasaisemmaksi, ruskean hiekan seassa oli useita noensekaisia tummempia läikkiä. Hautakuvion keskellä oli yksi n. nyrkin kokoinen kivi.

Tasossa 3 hautakuvion etelälaidalta erottui matalan haudan (hauta 13) itäpääty. Hautakuvio tulkittiin kahdeksi toisiaan leikkaavaksi haudaksi, joista suurempi hauta (12) laikkasi E-W -suuntaisen pienen ja matalan tasapohjaisen haudan (13), luultavasti lapsen haudan.

Hauta 14 ja 15

Koordinaatit: $x = 276.84$ $y = 729.88$ / $x = 275.81$ $y = 727.48$

Koko: 220 x 90 cm

Syvyys: > 33 - 47 cm (alkuperäinen maanpinta puuttuu)

Pohjaluku: 6.363 (W -pää) ja 6.214 (E -pää) m mpy

Kartta: 11, 13, 14, 16

Kuvat: Dia:125693:97-98 MV:125692:61 Digikuva:179-187

Esinelöydöt: -

Näytteet: Maanäytteet 12 ja 22

Hauta 14 ja hauta 15 muodostivat yhdessä suuren NE-SW -suuntaisen hautakuvion, joka tuli näkyviin alueen 2D tasossa 2 jo ennen alueen laajentamista (digikuva 116). Tasossa 2 hautakuvio erottui harmaan ruskeana hiekkamaaläikkänä, jonka eteläreunassa kulki tummempi, n. 10 cm leveä raita. Hautakuvion suuresta koosta huolimatta se vaikutti yksittäiseltä hautaukselta. Kaivauksen edetessä kuviosta pystyttiin erottamaan kaksi samansuuntaista, toisiaan leikkaavaa hautaa.

Suuren hautakuvion NE -pään hauta 14 osoittautui kaivausten edetessä haudoista pienemmäksi ja löydöttömäksi. Hautakuvio oli päistä pyöristetyn suorakaiteen muotoinen ja sen reunoilla oli tummempaa, noensekaista maata ohuena raitana. Hauta 14 oli suunnaltaan hieman sitä leikkaavasta haudasta 15 poikkeava (digikuva 187), ja sitä kapeampi. Haudassa ei havaittu sisäisiä rakenteita tai jälkiä vainajasta.

HAUTALUETTELO

SW -pään hauta 15 oli haudoista suurempi, ja se leikkasi hautaa 14. Tasossa 4 hauta vaikutti muodoltaan epämääräiseltä, mutta osoittautui soikeaksi/päistä pyöristetyn suorakaiteen muotoiseksi. Haudan keskellä havaittiin jo tasossa 2 runsaasti luita. Luista tunnistettiin varmasti ihmiselle kuuluviksi ainakin kaksi haudan SW -päässä sijainnutta poskihammasta ja pitkälle maatuneen leukaluun hahmo. (Tunnistus ja tarkemmat kuvaukset H. Kivikero, kts. Osteologinen raportti, liite xx.)

Tasossa 3 haudan keskiosassa oli havaittavissa lisää luita sekä haudan pituussuunnan mukaisia puujäänteitä (digikuvat 184 ja 186). Luista oli tunnistettavissa kaksi naudan alaleukaa ja niihin liittyviä hampaita. (Tunnistus ja tarkemmat kuvaukset H. Kivikero, kts. Osteologinen raportti, liite xx.)

Haudassa ei havaittu selviä rakenteita. Hautakuoppa oli suoraseinäinen ja tasapohjainen.

Hauta 16

Koordinaatit: $x = 278.10$ $y = 729.50$ / $x = 277.47$ $y = 727.61$

Koko: 210 x 100 cm

Syvyys: > 35 cm (alkuperäinen maanpinta puuttuu)

Pohjaluku: 6.405 m mpy

Kartta: 11, 13, 14

Kuvat: Dia:125693:99 MV:125692:39 Digikuva:188–189

Esinelöydöt: -

Näytteet: Maanäyte 21

NE-SW -suuntainen hautakuvio tuli näkyviin alueen 2D laajentamisen jälkeen tasossa 2. Muodoltaan soikea hautakuvio koostui harmaanruskeasta hiekasta.

Tasossa 3 hautakuvion NE -päässä oli laajalla alueella hyvin tiivistä vaaleaa hiekkamaata, johon sekoituneena oli nokimaata. Haudan eteläreunassa oli 6 kpl n. nyrkin kokoisia kiviä. Haudan E-päästä löytyi pala naudan luuksi tunnistettua luuta. (Tunnistus H. Kivikero, kts. Osteologinen raportti, liite xx.)

Tasosta 4, läheltä haudan pohjaa, paljastui hautakuvion pituussuunnan mukaisia puujäänteitä, jotka tulkittiin arkun/ruuhiarkun jäänteiksi (Digikuva 189). Hautakuoppa oli tasapohjainen.

Hauta 17

Koordinaatit: $x = 278.64$ $y = 726.18$ (haudan W-pää)

Koko: >120 cm x 55 cm

Syvyys: > 46 cm (alkuperäinen maanpinta puuttuu)

Pohjaluku: 6.334 m mpy

Kartta: 11, 13, 14

Kuvat: Dia:125693:100 Digikuva:190–191

Esinelöydöt: -

Näytteet: -

E-W -suuntainen, rajoiltaan epäselvä hautakuvio tuli esiin alueen 2D laajennuksen jälkeen tasossa 2. Hautakuvion rajat muuttuivat selkeämmiksi vasta tasossa 3. Haudan itäpäää jatkui profiilin ja länsipäätä leikkasi hauta 28 (Digikuva 191).

Suorakaiteen muotoinen hautakuvio koostui ruskeasta hiekasta. Tasossa 2 hautakuvion reunoilla erotui n. 5 cm leveä tumma nokimaaraita.

Tasossa 3 haudan keskiosasta (aivan profiilin vierestä) paljastui n. nyrkin kokoisia kiviä. Hautakuoppa oli tasapohjainen. Haudan itäpään oli tuhonnut kaivausalueen itäpuolella sijainneen kellarin perustus.

HAUTALUETTELO

Hauta 18

Koordinaatit: $x = 280.03$ $y = 727.15$ (näkyvissä oleva W-pää)
Koko: Leveys 60 cm, haudan länsipäätä näkyi profiilista n. 30 cm
Syvyys: > 45 cm (syvyys arvioitu kairauksen perusteella, hautaa ei kaivettu loppuun)
Pohjaluku: -
Kartta: 11, 13
Kuvat: Digikuva:192–195
Esinelöydöt: -
Näytteet: -

Todennäköisesti E-W -suuntaisen hautakuopan länsipääty tuli esiin tasossa 2. Haudan länsipäätyä kaivettiin profiilista esiin n. 30 cm matkalta. Hautakuvio erottui tummanruskeana läikkänä, josta tasossa 3 paljastui muutamia n. nyrkin kokoisia lohkokiviä. Hautaa ei kaivettu loppuun. Haudan itäpäädyn oli tuhonnut kaivausalueen itäpuolella sijainneen kellarin perustus.

Hauta 19

Koordinaatit: $x = 280.96$ $y = 727.52$ (näkyvissä oleva W-pää)
Koko: ei tiedossa
Syvyys: ei tiedossa
Pohjaluku: -
Kartta: 13
Kuvat: Digikuva:195–196
Esinelöydöt: -
Näytteet: -

Todennäköisesti E-W -suuntaisen hautakuvion länsipääty tuli esiin alueen 2D tasossa 2 kaivausalueen itäprofiilia puhdistettaessa.

Haudan länsipää erottui kaivausalueen itäprofiilista tummanruskeana hiekkamaaläikkänä. Hautaa ei kaivettu loppuun. Haudan itäpäädyn oli tuhonnut kaivausalueen itäpuolella sijainneen kellarin perustus.

Hauta 20

Koordinaatit: $x = 282.15$ $y = 727.32$ (näkyvissä oleva W-pää)
Koko: Ei tiedossa, haudan länsipää näkyi profiilista n. 30 cm matkalta
Syvyys: Ei tiedossa
Pohjaluku: -
Kartta: 13
Kuvat: Digikuva:197–198
Esinelöydöt: -
Näytteet: -

Todennäköisesti E-W -suuntaisen hautakuvion länsipääty tuli esiin alueen 2D tasossa 2 kaivausalueen itäprofiilia puhdistettaessa.

Haudan länsipää erottui kaivausalueen itäprofiilista harmaanruskeana hiekkamaaläikkänä. Hautaa ei kaivettu loppuun. Haudan itäpäädyn oli tuhonnut kaivausalueen itäpuolella sijainnut kellarin perustus.

HAUTALUETTELO

Hauta 21

Koordinaatit: $x = 282.90$ $y = 727.48$ (näkyvissä oleva W-pääty)
Koko: Ei tiedossa, haudan länsipää näkyi profiilista n. 15 cm matkalta
Syvyys: Ei tiedossa
Pohjaluku: -
Kartta: 13
Kuvat: Digikuva:197–198
Esinelöydöt: -
Näytteet: -

Todennäköisesti E-W -suuntaisen hautakuvion länsipääty tuli esiin alueen 2D tasossa 2 kaivausalueen itäprofiilia puhdistettaessa.

Haudan länsipää erottui kaivausalueen itäprofiilista harmaanruskeana hiekkamaaläikkänä. Hautaa ei kaivettu loppuun. Haudan itäpäädyn oli tuhonnut kaivausalueen itäpuolella sijainnut kellarirakenne.

Hauta 22

Koordinaatit: $x = 274.80$ $y = 728.17$ / $x = 276.29$ $y = 726.87$
Koko: 200 x 50 cm
Syvyys: > 43 cm (alkuperäinen maanpinta puuttuu)
Pohjaluku: 6.33 m mpy
Kartta: 11, 13
Kuvat: Dia:125693:101–102 Digikuva:199–200
Esinelöydöt: -
Näytteet: Maanäyte 23

Rajoiltaan hyvin epäselvä SE-NW -suuntainen hautakuvio tuli näkyviin alueen 2D laajentamisen jälkeen tasossa 2. Päästä pyöristetyn suorakaiteen muotoinen hautakuvio koostui ruskeasta ja kellertävästä hiekasta, joka tasossa 2 oli ympäröivää pohjamaata karkeampaa. Kuvion keskellä kulki haudan pituus-suunnan mukainen nokimaaraita, ja haudan SE-päädyssä oli runsaasti hiiltä ja nokimaata halkaisijaltaan n. 10–15 cm kokoisella alueella. Haudan NW -pää leikkasi hautaa 25.

Tasossa 3 haudan SE-päädyn hiili- ja nokimaakeskittymä osoittautui tiiviiksi hiiltynyttä puuta sisältäväksi, halkaisijaltaan n. 10–15 cm kokoiseksi pyöreäksi läikäksi. Muita haudan sisäisiä rakenteita ei havaittu. Haudan NW -päästä löytyi pala tunnistamatonta luuta (Mahdollisesti nilkan luu. Tunnistus H. Kivikero, kts. Osteologinen raportti, liite xxx.) Hautakuoppa oli tasapohjainen.

Hauta 23 ja 24

Koordinaatit: $x = 274.37$ $y = 727.40$ / $x = 275.43$ $y = 726.15$
Koko: 180 x 55 cm
Syvyys: > 28 cm (alkuperäinen maanpinta puuttuu)
Pohjaluku: 6.518 m mpy
Kartta: 11, 13, 14, 16
Kuvat: Digikuva:201–203
Esinelöydöt: -
Näytteet: Maanäyte 15

SE-NW -suuntainen hautakuvio tuli esiin alueen 2D laajennuksen jälkeen tasossa 2. Päästä pyöristetyn suorakaiteen muotoinen hautakuvio 23 koostui vaaleankeltaisesta ja ruskeasta hiekkamaasta, jossa

HAUTALUETTELO

kulki tummia nokimaaraitoja haudan pituussuunnan mukaisesti. Hautakuvion ulkopuolella, pohjoisreunan vieressä oli läikkä karkeaa tummanruskeaa hiekkaa ja aivan hautakuvion pohjoisreunan päällä hiili- ja nokimaakeskittymä (digikuva 201).

Tasossa 3 haudassa havaittiin laajalla alueella puujäänteitä. Hautakuvion NW -päässä puujäänteet näyttivät olevan erisuuntaisia kuin haudan SE -päässä. Jäänteitä oli eniten haudan SE-päässä (digikuvat 202–203). Puujäänteiden suunnan ja haudan muodon perusteella hautakuvion tulkittiin sisältävän kaksi erillistä hautaa. Hautakuvion NE -reunassa erottui ilmeisesti toisen E-W-suuntaisen haudan (hauta 24) päätyä, jota tasapohjainen hauta 23 leikkasi.

Hautakuvion itäreunasta löytyi tunnistamaton luunpala (Tunnistus H. Kivikero, kts. Osteologinen raportti, liite XX).

Hauta 25

Koordinaatit: $x = 275.98$ $y = 726.05$ (W-pääty)

Koko: 125 x 50 cm

Syvyys: > 26 cm (alkuperäinen maanpinta puuttuu)

Pohjaluku: 6.518 m mpy

Kartta: 13

Kuvat: Digikuva:204–205

Esinelöydöt: -

Näytteet: Maanäyte 24

Hautakuvio tuli esiin alueen 2D laajentamisen jälkeen tasossa 2 muodoltaan epämääräisenä laajana harmaanruskean hiekan läikkänä. Tasossa 3 läikstä erotettiin kaksi erillistä hautakuviota, hauta 25 ja hauta 26.

E-W -suuntainen hauta 25 oli päistä pyöristetyn suorakaiteen muotoinen. Hautakuvio koostui melko karkeasta harmaanruskeasta hiekasta. Hautakuvion länsipäässä ja pohjoisreunassa oli runsaasti tummaa noensekaista maata. Hauta 22 leikkasi haudan 25 itäpäätä.

Haudassa ei havaittu sisäisiä rakenteita tai jälkiä vainajasta. Hautakuoppa oli tasapohjainen.

Hauta 26

Koordinaatit: $x = 276.67$ $y = 726.64$ / $x = 276.82$ $y = 725.45$

Koko: 155 x 100 cm

Syvyys: > 50 cm (alkuperäinen maanpinta puuttuu)

Pohjaluku: 6.257 m mpy

Kartta: 13

Kuvat: Dia: 125693:103–104 Digikuva: 204, 206–207

Esinelöydöt: -

Näytteet: Maanäyte 25

Hautakuvio tuli esiin alueen 2D laajentamisen jälkeen tasossa 2 muodoltaan epämääräisenä, laajana harmaanruskean hiekan läikkänä. Tasossa 3 läikstä erotettiin kaksi erillistä hautakuviota, hauta 25 ja hauta 26.

E-W -suuntainen hauta 26 oli päistä pyöristetyn suorakaiteen muotoinen. Hautakuvio koostui harmaanruskeasta hiekasta. Haudan länsipäässä oli 2-3 kpl n. nyrkin kokoisia kiviä, ja aivan haudan länsipäädysssä oli tumma läikkä noensekaista maata. Haudan länsipäätä, eteläreunasta paljastui jo tasossa

HAUTALUETTELO

2 kappale putkiluuta (Tunnistettu, mahdollinen ihmisen olkaluu.) Haudan keskiosasta löytyi pala tunnistamatonta luuta. (Tunnistus H. Kivikero, kts. Osteologinen raportti, liite x.)
Haudassa ei havaittu sisäisiä rakenteita. Hautakuoppa oli tasapohjainen.

Hauta 27

Koordinaatit: $x = 277.72$ $y = 727.06$ / $x = 277.94$ $y = 725.26$

Koko: 190 x 80 cm

Syvyys: > 51 cm (alkuperäinen maanpinta puuttuu)

Pohjaluku: 6.254 m mpy

Kartta: 11, 13, 14

Kuvat: Digikuva:208–212

Esinelöydöt: KM 2006088:170 (rautakuonaa, haudan keskellä olleesta häiriöstä myös tiiltä)

Näytteet: Maanäyte 18

E-W -suuntainen hautakuvio tuli esiin alueen 2D laajennuksen jälkeen tasossa 2. Muodoltaan soikea hautakuvio koostui harmaanruskeasta, koostumukseltaan epätasaisesta hiekkamaasta. Tasossa 2 hautakuvion keskellä havaittiin halkaisijaltaan n. 15–20 cm kokoinen pyöreä, tiivistä tummaa maata oleva laikku, jossa kasvoi runsaasti juuria (digikuva 208). Kaivettaessa laikusta löytyi mm. tiiltä, joten sitä voi pitää hautaa nuorempana häiriönä.

Tasoissa 2-3 haudan länsipäästä löytyi yksi huonokuntoinen hajonnut luu (mahd. ristiluu). Haudan keskiosasta löytyi myös useamman tunnistamattoman luun muodostama rypäs. (Tunnistus H. Kivikero, kts. osteologinen raportti, liite xx.)

Tason 3 alapuolelta haudan keskiosasta paljastui 3-4 n. nyrkin kokoista kiveä. Kivien alapuolisessa tasossa oli tummaa nokimaata haudan pitkittäissuunnan mukaisina raitoina (digikuva 212). Hautakuoppa oli tasapohjainen.

Hauta 28

Koordinaatit: $x = 278.58$ $y = 726.12$ (W-pääty)

Koko: 150 x 60 cm

Syvyys: > 32 cm (alkuperäinen maanpinta puuttuu)

Pohjaluku: 6.496 m mpy

Kartta: 11, 13, 14

Kuvat: Digikuva:190–191

Esinelöydöt: -

Näytteet: -

Rajoiltaan epäselvä E-W -suuntainen hautakuvio tuli esille alueen 2D laajennuksen jälkeen tasossa 2. Esiin tullut hautakuvio näytti tasossa 2 olevan yhtenäinen, itäprofiiliin jatkuva hauta, mutta tasossa 3. kuvioista pystyttiin erottamaan kaksi erillistä hautaa (haudat 17 ja 28).

Hauta 28 oli näistä kahdesta pienempi, ja se leikkasi hieman haudan 17 länsipäätä. Hautakuvio oli päitä pyöristetyn suorakaiteen muotoinen ja koostui ruskeasta hiekasta. Kuvio oli hieman leveämpi länsipäästään. Kuvion reunoilla oli n. 5 cm leveä raita tummaa noensekaista maata. Hauta osoittautui kaivettaessa melko matalaksi. Haudan sisäisiä rakenteita ei havaittu. Hautakuopan pohja oli hieman kovera. hauta tulkittiin kokonsa vuoksi lapsen hautaukseksi.

HAUTALUETTELO

Hauta 29

Koordinaatit: $x = 279.53$ $y = 726.86$ / $x = 279.63$ $y = 725.40$

Koko: 170 x 60 cm

Syvyys: > 41 cm (alkuperäinen maanpinta puuttuu)

Pohjaluku: 6.298 m mpy

Kartta: 11, 13, 14, 17

Kuvat: Dia:125693:105–106 Digikuva:213–217

Esinelöydöt: KM 2006088:172–174 (7 palaa punasavikeramiikkaa)

Näytteet: Maanäyte 28

E-W -suuntainen hautakuvio tuli esiin alueen 2D laajentamisen jälkeen tasossa 2. Hautakuvio oli tasossa 2 rajoiltaan epäselvä, tummanharmaasta hiekasta koostuva läikkä, jonka itäpäädyssä, hautakuvion keskellä, oli yksi halkaisijaltaan n. 20 cm kokoinen kivi ja pienempiä kiviä.

Tasossa 3 hautakuvio muuttui selvärajaisemmaksi, ja haudan itäpään kivien todettiin liittyvän haudan keskellä olevaan, paalunsijaksi tulkittuun rakenteeseen R306 (kuvat 213 ja 214). Halkaisijaltaan n. 40 cm suuruinen kivistä ladottu rakenne ulottui haudan pintakerroksista lähes sen pohjaan saakka. Haudasta ja sitä leikkaavan rakenteen läheisyydestä tuli löytönä 6 palaa punasavikeramiikkaa. Punasavikeramiikkaa löytyi myös rakenteen R306 sisältä, joten myös haudasta löytyneen keramiikan voi olettaa liittyneen rakenteeseen.

R306 oli aiheuttanut hautakuvioon laajan häiriön, minkä vuoksi mm. hautakuvion rajat olivat epäselvät etenkin pintakerroksissa. Hautakuoppa osoittautui tasapohjaiseksi.

Hauta 30

Koordinaatit: $x = 280.71$ $y = 726.60$ / $x = 280.92$ $y = 725.50$

Koko: 165 x 60 cm

Syvyys: > 35 cm (alkuperäinen maanpinta puuttuu)

Pohjaluku: 6.353 m mpy

Kartta: 11, 13, 14

Kuvat: Dia:125693:107–108 Digikuva:218–220

Esinelöydöt: KM 2006088:175, 263 (pala rautakuonaa, palanutta savea)

Näytteet: -

E-W -suuntainen hautakuvio tuli esiin alueen 2D laajentamisen jälkeen tasossa 2. Päästä pyöristetyn suorakaiteen muotoinen hautakuvio koostui ruskeasta hiekasta, ja kuvion reunoilla oli tummempi noensekainen raita. Haudan keskiosassa, itäpäässä oli yksi suuri, halkaisijaltaan n. 20 cm kokoinen kivi ja länsipäässä 2 pienempää kiveä. Kivet muodostivat haudan keskelle E-W -suuntaisen jonon. Haudassa ei havaittu muita rakenteita. Kerroksista 3-4 löytyi palanutta savea sekä pala rautakuonaa. Hautakuoppa oli tasapohjainen.

Hauta 31

Koordinaatit: $x = 282.29$ $y = 726.85$ / $x = 282.48$ $y = 725.09$

Koko: 185 x 75 cm

Syvyys: > 39 cm (alkuperäinen maanpinta puuttuu)

Pohjaluku: 6.253 m mpy

Kartta: 11, 13 Kuvat: Dia:125693:109 Digikuva:221

Esinelöydöt: KM 2006088:176–177 (2 palaa rautakuonaa)

HAUTALUETTELO

Näytteet: Maanäytteet 29 ja 34

E-W -suuntainen hautakuoppa tuli esiin alueen 2D laajentamisen jälkeen tasossa 2. hauta oli tasossa 2 rajoiltaan epämääräinen, pitkänomainen keskiosastaan päätyjä kapeampi läikkä. Hautakuvio koostui harmaanruskeasta hiekkamaasta. Kuvion keskiosassa oli kaksi suurehkoa kiveä. Haudan pohjoisreunassa oli havaittavissa kaksi kapeaa, hyvin vaaleaa raitaa. Haudassa ei havaittu rakenteita. Hautakuoppa oli tasapohjainen ja suoraseinäinen.

Hauta 32

Koordinaatit: $x = 284.86$ $y = 726.37$ / $x = 284.35$ $y = 725.26$

Koko: 110 x 40 cm

Syvyys: > 35 cm (alkuperäinen maanpinta puuttuu)

Pohjaluku:

Kartta: 13

Kuvat: Dia:125693:110 MV:125692:60 Digikuva:222

Esinelöydöt: -

Näytteet: -

NE – SW -suuntainen hautakuvio tuli esiin alueen 2D tasossa 3. Alueen pohjoisosan irtonaisessa hienossa hiekkamaassa oli havaittavissa tummia läikkiä hautakuvion kohdalla jo tasossa 2, mutta selvästi haudaksi tunnistettavana kuvio havaittiin vasta alemmassa tasossa.

Hautakuvio oli muodoltaan suorakaiteinen ja länsipäätä kohti kapeneva. Kuvio koostui harmaanruskeasta hiekkamaasta. Kuvion reunoilla oli laikkuina tumma noensekaista maata. Kuvion länsipäässä oli yksi n. nyrkin kokoinen kivi.

Haudassa ei havaittu rakenteita. Hautakuoppa oli tasapohjainen

Hauta 33

Koordinaatit: $x = 286.47$ $y = 727.26$ / $x = 286.45$ $y = 726.32$

Koko: 110 x 45 cm

Syvyys: > 15 cm (alkuperäinen maanpinta puuttuu)

Pohjaluku:

Kartta: 13

Kuvat: Dia: 125693:111 Digikuva:223

Esinelöydöt: KM 2006088:186 (1 pala rautakuonaa)

Näytteet: Maanäyte 31

E-W -suuntainen hautakuvio tuli näkyviin alueen 2D tasossa 3. Alueen pohjoisosan irtonaisessa hiekkamaassa oli havaittavissa tummia läikkiä hautakuvion kohdalla jo tasossa 2, mutta selvästi haudaksi tunnistettavana kuvio havaittiin vasta alemmassa tasossa.

Hautakuvio oli tasossa 3 muodoltaan soikeahko. Kuvio koostui vaaleankeltaisesta hiekkamaasta jonka reunoilla oli n. 5-10 cm leveä tummanharmaa raita. Haudassa ei havaittu rakenteita. Haudan täytteestä löytyi yksi pala rautakuonaa.

Hautakuoppa oli matalahko ja pyöreäpohjainen.

HAUTALUETTELO

Hauta 34

Koordinaatit: $x = 288.57$ $y = 726.68$ / $x = 288.67$ $y = 725.19$

Koko: 150 x 60 cm

Syvyys: > 35 cm (alkuperäinen maanpinta puuttuu)

Pohjaluku: 6.443 m mpy

Kartta: 13

Kuvat: Dia:125693:112 MV:125692: 59 Digikuva:224–225

Eselöydöt: -

Näytteet: Maanäytteet 33, 38 ja 41

E-W -suuntaisen hautakuopan itäpää tuli esiin kaivausalueen pohjoisosan länsiprofiilista alueen 2D tasossa 3. Profiilia avattiin n. 1,5 x 1,5 metrin matkalta haudan saamiseksi kokonaan esiin. Hautakuvio osoittautui rakenteeltaan yhdeksi alueen parhaiten säilyneistä.

Hautakuvio oli päistä pyöristetyn suorakaiteen muotoinen, sen itäpää oli hieman länsipäätä leveämpi. Kuvio koostui tummanharmaasta/harmaanruskeasta ja kellertävästä hiekkamaasta.

Haudan länsipäädystä oli kooltaan n. 35 x 20 cm oleva laakea kivi, jonka itäpuolella oli kahdessa rinnakkaisessa E-W -suuntaisessa rivissä seitsemän pienempää kiveä (kuva 225). Haudasta ei kiveyksen lisäksi havaittu muita rakenteita. Hautakuoppa oli hieman pohjaa kohti kapeneva ja tasapohjainen.

Hauta 35

Koordinaatit: $x = 274.69$ $y = 725.43$ / $x = 275.23$ $y = 724.06$

Koko: 180 x 60 cm

Syvyys: > 25 cm (alkuperäinen maanpinta puuttuu)

Pohjaluku: 6.545 m mpy

Kartta: 11, 13

Kuvat: Dia:125693:113–115 Digikuva:226–228

Eselöydöt: -

Näytteet: Maanäyte 26

E-W -suuntainen hautakuvio tuli näkyviin alueen 2D laajennuksen jälkeen tasossa 2. Hautakuvion länsiosa leikkasi laajaa yksikköä Y222, ja itäosa puhdasta pohjahiekkaa Y205. Hautakuvio oli tasossa 2 muodoltaan epäsäännöllinen, molemmista päädystään rikkonainen. Vaaleasta, tiiviistä hienosta hiekasta koostuvan hautakuvion eteläreunassa oli musta, n. 10 cm leveä nokimaaraita. Nokimaata oli ohuemmalti myös hautakuvion pohjoisreunassa ja itäpäädystä (digikuva 226).

Tasossa 3 haudan rajat selvenivät. Tummaa nokimaata oli etenkin haudan itäpäädystä. Länsipäädystä keskellä hautaa oli yksi n. nyrkin kokoinen kivi. Hautakuvion keskellä maa oli reunoja vaaleampaa. Sisäisiä rakenteita tai jälkiä vainajasta ei havaittu.

HAUTALUETTELO

Hauta 36

Koordinaatit: $x = 275.74$ $y = 725.86$ / $x = 276.23$ $y = 723.86$

Koko: 200 x 75 cm

Syvyys: > 47 cm (alkuperäinen maanpinta puuttuu)

Pohjaluku: 6.347 m mpy

Kartta: 11, 13

Kuvat: Dia:125693:113–114, 116 Digikuva:226, 228–229

Esinelöydöt: KM 2006088:168 (rautanaula)

Näytteet: Maanäyte 17

E-W -suuntainen hautakuvio tuli näkyviin alueen 2D laajennuksen jälkeen tasossa 2. Hautakuvion länsiosa leikkasi laajaa yksikköä Y222, ja itäosa puhdasta pohjahiekkää Y205. Päistä pyöristetyn suorakaiteen muotoinen, itäpään kapeneva hautakuvio koostui tiiviistä vaaleasta hienosta hiekasta. Kuvion reunoilla oli 5-10 cm leveinä raitoina tummaa nokimaata. Tasossa 2 hautakuvion keskellä oli näkyvissä pienempi, koostumukseltaan identtinen tumman nokimaaraidan rajaama alue, joka tulkittiin maanpinnan arkun jättämiksi jäljiksi (digikuva 226).

Tasossa 3 haudan täyttömaa oli väriltään kellertävän harmaata, ja hautakuvion keskellä oli laikkuina tumma noensekaista maata. Haudan keskiosassa oli yksi nyrkinkokoinen kivi. Haudan alemmissa kerroksissa täyttömaa oli hyvin homogeenista. Merkkejä haudan sisäisistä rakenteista tai vainajasta ei havaittu. Tasapohjaisen hautakuopan reunat ja päädyt kapenivat jyrkästi kohti pohjaa.

Hauta 37

Koordinaatit: $x = 277.22$ $y = 724.62$ / $x = 277.37$ $y = 723.28$

Koko: 160 x 60 cm

Syvyys: > 73 cm (alkuperäinen maanpinta puuttuu)

Pohjaluku: 5.994 m mpy

Kartta: 11, 13, 14

Kuvat: Digikuva:230–232

Esinelöydöt: KM 2006088:183–185, 265 (2 rautanaulaa, pala rautakuonaa, palanutta savea. Haudan ylemmistä kerroksista myös tiiltä.)

Näytteet: Maanäyte 37

E-W -suuntainen hautakuvio tuli näkyviin alueen länsipäässä sijainneen yksikön Y223:n alta. Y223 oli muodoltaan soikea, tiiviistä harmaasta hiekasta koostuva yksikkö, jonka keskellä oli pienistä kivistä muodostuva kehä (digikuva 230). Yksikkö leikkasi laajaa Y222:a, sekä puhdasta pohjahiekkää Y205:a. Yksiköstä löytyi mm. tiiltä, minkä vuoksi sitä ei tulkittu haudaksi, vaan se yhdistettiin länsipuolella sijainneisiin, hautauksia nuorempiin yksiköihin Y282 ja Y283.

Kaivauksen edetessä yksikön alla kuitenkin havaittiin hautakuviolta näyttävä, päistä pyöristetyn suorakaiteen muotoinen ilmiö, jonka sijainti kaivausalueen läntisimmässä hautarivissä vahvasti oletusta hautauksesta (digikuva 140). Hautakuvioksi tulkitun yksikön pinnassa oli runsaasti kiviä (digikuva 231). Myös aivan haudan pohjimmaisessa kerroksessa, haudan eteläreunassa oli E-W -suuntaisessa rivissä neljä n. nyrkin kokoista kiveä (kuva 232). Selviä rakenteita ei kuitenkaan havaittu. Pohjalla länsipäädyssä oli huonosti säilyneitä puujäänteitä. Kuopan pohjan lähellä oli myös orgaanista ainesta, joka tulkittiin huonosti säilyneiksi luujäänteiksi. Hauta 37 oli tutkituista haudoista syvin. Hautakuoppa oli suorareunainen ja tasapohjainen.

HAUTALUETTELO

Hauta 38

Koordinaatit: $x = 278.50$ $y = 724.98$ / $x = 278.71$ $y = 722.64$

Koko: 215 x 100 cm

Syvyys: > 32 cm (alkuperäinen maanpinta puuttuu)

Pohjaluku: 6.307 m mpy

Kartta: 13

Kuvat: Dia:125693:117 MV:125692: 49 Digikuva:233–234

Esinelöydöt: -

Näytteet: Maanäyte 19

E-W -suuntainen hautakuvio tuli esiin alueen 2D tasossa 3. Hautakuvion alueella oli nähtävissä epämääräinen tummempi läikkä jo tasossa 2. Hautakuvion kohdalla pohjahiekka muuttui kaivausalueen etelä- ja itäosaa löysemmäksi, ja alueella oli myöhempiä häiriöitä (mm. aidanseipäiden jättämiä jälkiä), mikä hankaloitti hautauksen havaitsemista.

Tasossa 3 hautakuvio hahmottui laajana, muodoltaan soikeana, tumman nokimaaraidan ympäröimänä tiiviinä, keltaisena hiekkamaaläikkänä. Nokimaata oli eniten hautakuvion eteläreunassa. Haudan keskellä oli yksi pieni kivi. Hautakuvion keskellä oli havaittavissa myös tummanharmaita läikkiä, jotka säilyivät tason 3 alapuolellakin. (digikuvat 233–234). Haudan itäpäästä paljastui yksi tunnistamaton lunpala. (Tunnistus H. Kivikero, kts. Osteologinen raportti, liite xx.) Haudan itäpuolella oli pohjamaassa iso kivi, joka ei liity hautaukseen. Hautakuoppa oli suoraseinäinen ja tasapohjainen.

Hauta 39

Koordinaatit: $x = 279.65$ $y = 724.25$ / $x = 279.95$ $y = 722.66$

Koko: 180 x 60 cm

Syvyys: > 43 cm (alkuperäinen maanpinta puuttuu)

Pohjaluku: 6.148 m mpy

Kartta: 11, 13

Kuvat: Dia:125693:118 Digikuva:235–236

Esinelöydöt: KM 2006088:169 (pala posliinia)

Näytteet: Maanäyte 30

E-W -suuntainen hautakuvio tuli näkyviin alueen 2D laajentamisen jälkeen tasossa 2. Kuvio sijaitsi alueella, jossa pohjamaa muuttui kaivausalueen etelä- ja länsiosia pehmeämmäksi ja löysemmäksi. Tasossa 2 rajoiltaan epämääräistä tummanharmaata läikkää ei aluksi pidetty hautauksena, mutta läikän rajojen selkiinnyttyä tasossa 3 se tulkittiin hautakuvioksi.

Hautakuvion itäpuoli oli suorakulmainen, mutta länsipäässä kuvio kapeni pohjoisreunastaan. Kuvio koostui tummanharmaasta ja keltaisesta läikikkäästä hiekkamaasta. Kuvion reunoilla kulki sen pituussuunnan mukaisesti tummanharmaat raidat. Hautakuvion itäpäässä oli havaittavissa tummia, pyöreitä, halkaisijaltaan n. 5-10 cm kokoisia läikkiä, jotka osoittautuivat riukuaidan tms. aitarakenteen jättämiksi jäljiksi (digikuva 235). Haudasta, kerroksesta 4, löytyi pala posliinia, joka todennäköisesti liittyy hautausta nuorempaan aidanseipäiden aiheuttamaan häiriöön.

Haudan W-päädystä, hautakuvion keskeltä, löytyi pala tunnistamatonta luuta (tunnistus H. Kivikero, kts osteologinen raportti, liite xx). Hautauskerroksessa, haudan länsipäässä oli suurehko, halkaisijaltaan n. 20 cm kokoinen kivi. Hautakuoppa oli koverapohjainen.

HAUTALUETTELO

Hauta 40

Koordinaatit: $x = 280.80$ $y = 723.24$ / $x = 281.13$ $y = 724.93$

Koko: 180 x 50 cm

Syvyys: > 40 cm (alkuperäinen maanpinta puuttuu)

Pohjaluku: 6.130 m mpy

Kartta: 11, 13, 14

Kuvat: Digikuva:237

Esinelöydöt: KM 2006088:178, 264 (rautanaula, palanutta savea)

Näytteet: -

E-W -suuntainen hautakuvio tuli näkyviin alueen 2D laajentamisen jälkeen tasossa 2. Kuvio sijaitsi kaivausalueen länsiosassa, missä pohjahiekka muuttui alueen etelä- ja itäosaa löysemmäksi ja pehmeämmäksi. Tasossa 2 rajoiltaan epämääräistä läikkää ei aluksi pidetty hautauksena, mutta läikän rajojen selkiinnyttyä tasossa 3 se tulkittiin hautaukseksi.

Hautakuvio oli päistä pyöristetyn suorakaiteen muotoinen. Kuvio koostui harmaanruskeasta ja lähes mustasta, noensekaisesta maasta, jossa oli runsaasti juuria. Haudan länsipäädyssä oli suuri, kooltaan n. 30 x 30 cm kivi, itäpäässä taas pienempi, kooltaan n. 20 x 10 cm kokoinen kivi. Hautakuvion keskiosassa oli muutamia pienempiä kiviä (digikuva 237). Haudasta löytyi yksi rautanaula ja palanutta savea. Jälkiä vainajasta ei havaittu. Hautakuoppa oli tasapohjainen.

Hauta 41

Koordinaatit: $x = 282.97$ $y = 724.44$ / $x = 282.75$ $y = 722.94$

Koko: 160 x 50 cm

Syvyys: > 34 cm (alkuperäinen maanpinta puuttuu)

Pohjaluku: 6.134 m mpy

Kartta: 13

Kuvat: Dia:125693:119 Digikuva:238–240

Esinelöydöt: -

Näytteet: -

E-W -suuntainen hautakuvio tuli esiin vasta alueen 2D tasossa 4. Hautakuvio erottui myös tasossa 3 hyvin heikkona, vain hieman pohjamaata tummemman keltaisena, päistä pyöristetyn suorakaiteen muotoisena läikkänä. Kuvion pohjoisreunassa ja molemmissa päädyissä oli tummempia noensekaisia läikkäitä (digikuva 239). Haudassa ei havaittu rakenteita tai jälkiä vainajasta. Hautakuoppa oli tasapohjainen.

Hauta 42

Havaittiin n. 3 m haudasta 41 pohjoiseen joulukuussa 2006. Kartta 18.

Hauta 43

Havaittiin n. 1 m haudasta 42 pohjoiseen joulukuussa 2006. Kartta 18.

KM Päänro	Alanro	Alue	Yksikkö	Rakenne	TID	X	Y	Z	Krs	Materiaali	Laji	Kuvaus	Mitat	Paino	Muuta
2006088	1	1A	Y109			266	662			Lasi	Astia	Pala oliivinvihreää pullolasia. Suureuna.		2,3g	
2006088	2	1A	Y111		1506	266,5	653,5	10		Pronssi	Esine	Kappale pronssisesta seinämansetista?	Leveys 38mm	14,9g	Metallinpaljastin
2006088	3	1A	Y113	R101	1163	267,3	660,8	9,2		Punasavi	Astia	Punasavikeramiikan reunapala, ulkopinta punertava, sisäpinnalla lyijylasite. Ruukku.		3,8g	
2006088	4	1A	Y113	R101	1093	268,9	661,8	9,2		Lasi	Astia	Pala vihreää pullolasia, jossa leiman katkelma: "öl"		4,3g	
2006088	5	1A		R101	822	270,3	662,3	8,8		Fajanssi	Astia	Lautasen pohjapala, molemmilta puolilta tinalasitettua fajanssia, massa vaalean ruskea.	Paksuus 5mm	1,0g	
2006088	6	1A		R101						Fajanssi	Astia	Kylkipala molemmilta puolilta tinalasitettua fajanssia, massa vaalean ruskea	Paksuus 5mm	2,2g	Pintamaa/uuni
2006088	7	1A		R115		268	657			Rauta	Esine	Rautanaula	Pituus 80mm	23,5g	
2006088	8	1A	Y121			269	660			Rauta	Esine	Rautanauloja	68mm, 55mm	11,3g, 9,6g	
2006088	9	1A	Y125			267	659			Rauta	Esine	Rautanaula	Pituus 55mm	12,1g	
2006088	10	1A	Y126			266	659			Rauta	Esine	Rautanauloja		56,0g	
2006088	11	1B				273	656			Punasavi	Astia	Punasavikeramiikan reunapaloja (2kpl) ja kylkipaloja (5kpl), sisäpinnalla lyijylasite. Sama esine kuin: 12, 15, 16		172,1g	Pintamaa
2006088	12	1B				274	657			Punasavi	Astia	Punasavikeramiikan paloja, kolmessa ulkopinnalla jäänteitä vihreästä lasitteesta, yksi ruukun pohjapala, yksi boluskoristeinen vadin reunapala, kylkipaloissa sisäpinnalla lyijylasite. Sama esine kuin 11, 15, 16		170,3g	Pintamaa
2006088	13	1B				274	657			Punasavi	Astia	Punasavikeramiikka, vadin reunapala. Boluskoristelua.		17,5g	Pintamaa
2006088	14	1B				275	657			Punasavi	Astia	Punasavikeramiikan kylkipaloja, toisella pinnalla vihertävää lasitetta		12,9g	Pintamaa
2006088	15	1B				275	658			Punasavi	Astia	Punasavikeramiikan kylkipala, sisäpinnalla lyijylasite. Sama esine kuin: 11, 12, 16		13,4g	Pintamaa
2006088	16	1B				274	655			Punasavi	Astia	Punasavikeramiikan reunapala, sisäpinnalla lyijylasite. Sama esine kuin: 11, 12, 15		30,2g	Pintamaa
2006088	17	1B				274	654			Pronssi	Esine	Pronssinappi, tasainen, lenkki	Halkaisija 18mm	2,0g	Pintamaa
2006088	18	1B								Punasavi	Astia	Punasavikeramiikan kylkipaloja		8,7g	Pintamaa
2006088	19	1B	Y111		831	272,9	661,6	8,5		Punasavi	Astia	Punasavikeramiikan kylkipala		4,8g	

KM Päänro	Alanro	Alue	Yksikkö	Rakenne	TID	X	Y	Z	Krs	Materiaali	Laji	Kuvaus	Mitat	Paino	Muuta
2006088	20	1B	Y111		832	274,2	657,0	9		Punasavi	Astia	Punasavikeramiikan pala, lyijylasite sisäpinnalla		0,5g	
2006088	21	1B	Y111		833	274,9	657,4	8,9		Punasavi	Astia	Punasavikeramiikan pala, lyijylasitetta sisäpuolella		3,5g	
2006088	22	1B	Y111		834	275,1	656,5	8,9		Punasavi	Astia	Punasavikeramiikan kylkipaloja, lyijylasite sisäpinnalla		8,6g	
2006088	23	1B	Y111		849	275,2	657,3	8,8		Punasavi	Astia	Punasavikeramiikan kylkipala		1,5g	
2006088	24	1B	Y111		848	275,2	657,7	8,8		Punasavi	Astia	Punasavikeramiikan kylkipala, lyijylasite sisäpinnalla		0,9g	
2006088	25	1B	Y111		850	275,5	657,0	8,8		Punasavi	Astia	Punasavikeramiikan kylkipala, ulkopinta punertava, sisäpinnalla lyijylasite		13,9g	
2006088	26	1B	Y111		1092	276,8	651,1	9,3		Punasavi	Astia	Punasavikeramiikan reunapala, jossa lyijylasite sisäpinnalla. Vadista.		30,3	
2006088	27	1B	Y111		851	275,4	655,3	9		Fajanssi	Astia	Pala fajanssia, ei lasitetta		2,3g	
2006088	28	1B	Y111		878	275,4	654,2	9,1		Pii	Iskos	Vaaleanharmaata		3,7g	
2006088	29	2A								Pronssi	Esine	Pronssinappi, jossa epäselvä kuvio	Halkaisija 21mm	4,1g	Pintamaa
2006088	30	2A								Rauta	Esine	Rautaniitti	68mm, rombipää	41,5g	Pintamaa
2006088	31	2A								Punasavi	Astia	Punasavikeramiikan paloja, bolus-koristelua, lyijylasitetta (osa samasta astiasta)		828,0g	Pintamaa
2006088	32	2A								Fajanssi	Astia	Koristeltuja ja tinalasitteisia fajansseja. Painokuvio.		15,4g	Pintamaa
2006088	33	2A								Lasi	Astia	Kirkas viinilasin jalka		4,9g	Pintamaa
2006088	34	2A								Lasi	?	"Pastilli"	Halkaisija 9mm	1,6g	Pintamaa
2006088	35	2A								Lasi	Ikkuna	Vihreä nurkkapala ikkunalasia, iridisoitunut. Leikattu lasiveitsellä.	Paksuus 2mm	13,9g	Pintamaa
2006088	36	2A								Lasi	Astia	Pullolasi, 2kpl oliivinvihreä, 1kpl vaaleanvihreä, 2kpl kirkas, joista toinen juomalasin pohja.		178,2g	Pintamaa
2006088	37	2A								Pii	Iskos	Vaaleanharmaata		3,3g	Pintamaa
2006088	38	2A								Rauta	Kuona	Rautakuonaa		69,5g	Pintamaa
2006088	39	2A	Y209			276	742		2	Punasavi	Astia	Punasavikeramiikan paloja, lyijylasitetta, bolus-koristelua		26,0g	

KM Päänro	Alanro	Alue	Yksikkö	Rakenne	TID	X	Y	Z	Krs	Materiaali	Laji	Kuvaus	Mitat	Paino	Muuta
2006088	40	2A	Y209			276	742		2	Lasi	Astia	Palanutta/kuonaantunutta		0,4g	
2006088	41	2A	Y209			276	742		2	Lasi	Ikkuna	Vihreää tasolasia	Paksuus 1-2mm	10,9g	
2006088	42	2A	Y209			276	742		2	Pii	Iskos	Vaaleanharmaata		1,5g	
2006088	43	2A	Y209			274	749		2	Rauta	Esine	Rautanauvoja		14,1g	
2006088	44	2A	Y209			274	749		2	Punasavi	Astia	Punasavikeramiikan paloja, 2kpl reunapaloja, kylkipaloissa vihreä lyijylasite toisella pinnalla, yhdessä lyijylasite molemmilla pinnoilla		81,9g	
2006088	45	2A	Y209			274	749		2	Lasi	Ikkuna	Vaaleanvihreää, lasiveitsellä leikattu.	Paksuus 1mm	6,1g	
2006088	46	2A	Y209			274	748		2	Punasavi	Astia	Punasavikeramiikan reunapala, boluskoristelua		1,7g	
2006088	47	2A	Y209			275	749		2	Valkosavi	Liitupiippu	Pala liitupiipun pesää		1,4g	
2006088	48	2A	Y209		950	275,3	747,0	6,3	2	Rauta	Esine	Rauta, tulusrauta?	Pituus 77mm, leveys	42,8g	
2006088	49	2A	Y209			274	746		2	Fajanssi	Astia	Fajanssin pala, toisella puolella kirkas tinalasite, toisella puolella violettiä koristelua	Paksuus 7mm	0,8g	
2006088	50	2A	Y209			274	746		2	Valkosavi	Liitupiippu	Liitupiipun varren katkelmia	Paksuus 8mm & 7mm	4,2g	
2006088	51	2A	Y209			274	746		2	Lasi	Ikkuna	Vaaleanvihreää tasolasia, iridisoitunut. Lasi-veitsellä leikattu.	Paksuus 2mm	4,5g	
2006088	52	2A	Y209			274	746		2	Pii	Iskos	Vaaleanharmaata		37,0g	
2006088	53	2A	Y209		951	275,6	748,1	6,1	2	Rauta	Esine	Hevosenkengän naula.		6,1g	
2006088	54	2A	Y209			275	747		2	Rauta	Kuona	Rautakuonaa		16,4g	
2006088	55	2A	Y209			275	748		2	Rauta	Kuona	Rautakuona		111,3g	
2006088	56	2A	Y209			275	746		2	Pronssi	Katkelma	Pronssinauhaa, hakanen		0,1g	
2006088	57	2A	Y209		1368	276	746,2		2B	Rauta	Esine	Rautainen avaimenreiän hela(?)	Pituus 49mm, leveys 24mm, paksuus 2mm	10,0g	
2006088	58	2A	Y209			275	746		2B	Rauta	Esine	Rautalenkki		6,1g	
2006088	59	2A	Y209		1369	276,2	746,3		2B	Valkosavi	Astia	Keramiikkaa, ulkopinnalla kirkkaan vihreä lasite, sisäpinnalla kirkas lyijylasite		1,0g	
2006088	60	2A	Y209			275	746		2	Punasavi	Astia	Punasavikeramiikan pala, sisäpinnalla kirkas lyijylasite, ulkopinnalla mattapinta		1,5g	

KM Päänro	Alanro	Alue	Yksikkö	Rakenne	TIID	X	Y	Z	Krs	Materiaali	Laji	Kuvaus	Mitat	Paino	Muuta
2006088	61	2A	Y209			275	746		2	Valkosavi	Liitupiippu	Liitupiipun varren katkelmia	Paksuus 10mm & 7mm	4,1g	
2006088	62	2A	Y209			275	746		2	Pii	Iskos	Vaaleanharmaata		2,4g	
2006088	63	2A	Y209			276	746		2	Fajanssi	Astia	Tinalasitetun fajanssin kylkipaloja ja yksi reunapala		1,9g	
2006088	64	2A	Y209			276	746		2	Lasi	Ikkuna	Vaaleanvihreää tasolasia	Paksuus 1-2mm	6,7g	
2006088	65	2A	Y209			274	743		2	Valkosavi	Liitupiippu	Liitupiipun varren katkelma	Paksuus 10mm	7,3g	
2006088	66	2A	Y209			274	743		2	Pii	Iskos	Vaalean/tummanharmaaraidallisia		10,8g	
2006088	67	2A	Y209			275	745		2	Valkosavi	Liitupiippu	Liitupiipun varrenkatkelman puolikas		1,2g	
2006088	68	2A	Y209			275	745		2	Pii	Iskos	Vaaleanharmaata		1,2g	
2006088	69	2A	Y209			275	745		2	Rauta	Kuona	Rautakuonaa		16,3g	
2006088	70	2A	Y209			276	745		2	Punäsavi	Astia	Punasavikeramiikan reunapala, sisäpinnalla bolus-koristelua, ulkopinta punertava		7,5g	
2006088	71	2A	Y209			276	745		2	Fajanssi	Astia	Kylkipaloja tinalasitteisesta fajanssista		2,8g	
2006088	72	2A	Y209			276	745		2	Lasi	Astia	Pala sinistä irisoitunutta/palanutta lasia		3,1g	
2006088	73	2A	Y209			276	745		2	Pii	Iskos	Vaaleanharmaata		0,5g	
2006088	74	2A	Y209			274	742		2	Punäsavi	Astia	Punasavikeramiikan pohjapala, sisäpinnalla jälkiä boluskoristelusta ja lasitteesta		7,4g	
2006088	75	2A	Y209			274	742		2	Fajanssi	Astia	Tinalasitteisen fajanssin reunapala		0,1g	
2006088	76	2A	Y209			275	743		2	Rauta	Esine	Rautanaula, vääntynyt S:n muotoiseksi		29,7g	
2006088	77	2A	Y209			275	744		2	Punäsavi	Astia	Punasavikeramiikan paloja, 1kpl pohjapala, jossa sisäpinnalla boluskoristelu; 1kpl reunapaloja, jossa ulkopinta punertava		11,1g	
2006088	78	2A	Y209			275	744		2	Lasi	Ikkuna	Vaaleanvihreää tasolasia, yhdessä leikkausjäljet näkyvissä	Paksuus 1-2mm	5,3g	
2006088	79	2A	Y209			275	744		2	Pii	Iskos	Harmaata		2,3g	
2006088	80	2A	Y209			275	741		2	Punäsavi	Astia	Punasavikeramiikan vadin reunapala (1700-l?), sisäpinnalla boluskoristelua ja jälkiä lasitteesta		15,6g	
2006088	81	2A	Y209			275	741		2	Rauta	Kuona	Rautakuona		11,9g	

KM Päänro	Alanro	Alue	Yksikkö	Rakenne	TIID	X	Y	Z	Krs	Materiaali	Laji	Kuvaus	Mitat	Paino	Muuta
2006088	82	2B	Y209					6,33	2	Kupari	Raha	Toisella puolella vaakunakilpi, jossa kaksi nuolta ristissä (Taalainmaa 1700-1 ?), toisella puolella 3 kruunua	Halkaisija 24mm, paksuus 1,5mm	4,3g	
2006088	83	2B	Y209		947	276,7	744,9	6,3	2	Pronssi	Esine	Pronssinappi, oktogrammi ja nypyläkoristeinen	Halkaisija 16mm	1,7g	
2006088	84	2B	Y209			276	744		2	Rauta	Esine	Rautaniitti		35,5g	
2006088	85	2B	Y209			276	744		2	Fajanssi	Astia	Paloja kahdesta eri astiasta, toisessa molemmilla puolilla sinertävä tinalasite, 1kpl pohjapala (yhteensä 6kpl), toisessa molemmilla puolilla maalattu sininen kukkakoristelu (2kpl)		10,7g	
2006088	86	2B	Y209			276	744		2	Pii	Iskos	Vaaleanharmaata		0,9g	
2006088	87	2B	Y209			278	746		2	Pii	Iskos	Vaaleanharmaata		0,6g	
2006088	88	2B	Y209			278	745		2	Lasi	Ikkuna	Vaalean- ja tummanvihreät tasolasit	Paksuus 1 & 2mm	2,0g	
2006088	89	2B	Y209			278	745		2	Pii	Iskos	Vaaleanharmaa		2,8g	
2006088	90	2A	Y210			274	744		2B	Punasavi	Astia	Punasavikeramiikan paloja, reunapalassa molemmilla puolilla vaalea mattalasite, kylkipalassa ulkopuoli punertava		7,5g	
2006088	91	2A	Y210			274	745		2B	Punasavi	Astia	Punasavikeramiikan kylkipaloja, kahdessa sisäpinnalla kirkas ja ulkopinnalla vaaleanvihertävä lasite, muissa vaaleaa lietemaalausta ja jälkiä lasitteesta		10,5g	
2006088	92	2A	Y210			274	745		2B	Fajanssi	Astia	Tinalasitetun fajanssin kylkipaloja (osa sinertäviä)		3,2g	
2006088	93	2A	Y210			274	745		2B	Valkosavi	Liitupiippu	Liitupiipun varren katkelmia, paksuimmassa vuoltu pää	Paksuus 10, 8 & 7mm	12,6g	
2006088	94	2A	Y210			274	745		2B	Lasi	Ikkuna	Vaaleanvihreä tasolasi	Paksuus 2mm	0,7g	
2006088	95	2A	Y210			275	746		2B	Fajanssi	Astia	Tinalasitetun sinertävän fajanssin kylkipaloja		1,4g	
2006088	96	2A	Y210			275	746		2B	Valkosavi	Liitupiippu	Liitupiipun varren katkelma	Paksuus 8mm	2,4g	
2006088	97	2A	Y210			275	746		2B	Lasi	Astia	Tummanvihreän lasiastian reunapala, vahvasti iridoitunut; kirkas lasi "knölli"		3,5g	
2006088	98	2A	Y210			274	743		2B	Rauta	Esine/katkelma	Rautainen litteä puikko, jossa lusikkamainen pieni pää; rauta kappale		39,9g	
2006088	99	2A	Y210			274	743		2B	Punasavi	Astia	Punasavikeramiikan kylkipaloja, sisäpinnalla vaalean kelmeä pinta ja ulkopinta punertava		9,8g	

KM Päänro	Alanro	Alue	Yksikkö	Rakenne	TIID	X	Y	Z	Krs	Materiaali	Laji	Kuvaus	Mitat	Paino	Muuta
2006088	100	2A	Y210			274	743		2B	Fajanssi	Astia	Tinalasitteisen sinertävän fajanssin kylki- ja pohjapaloja, yksi palanut, yhdestä lasite kulunut pois		6,8g	
2006088	101	2A	Y210			274	743		2B	Lasi	Astia	Vihreä irisoitunut lasi		1,9g	
2006088	102	2A	Y210			274	743		2B	Lasi	Ikkuna	Vaaleanvihreää tasolasia (4 palasta sopivat yhteen)	Paksuus 2mm	4,4g	
2006088	103	2A	Y210			274	743		2B	Pii	Iskos	Vaaleanharmaata		1,8g	
2006088	104	2A	Y210			275	745		2B	Pronssi	Kappale	Pronssilevy puolikkaan puolikuun muotoinen katkelma		3,2g	Y210&Y233 rajalta
2006088	105	2A	Y210			275	745		2B	Punasavi	Astia	Punasavikeramiikan paloja, 3kpl reunapaloja, loput kylkipaloja, joissa koristelua (vihreä, ruske, keltainen) ja lasitetta		42,9g	
2006088	106	2A/B			1553	276,1	744,9		2B	Punasavi	Esine	Punasavisen piipun pesän kappale, "kampaleimakoristelua"	Korkeus 37mm	6,4g	
2006088	107	2A			1366	276,1	744,9			Valkosavi	Liitupiippu	Liitupiipun pesää		10,0g	
2006088	108	2A	Y210			275	745		2B	Valkosavi	Liitupiippu	Liitupiipun varren katkelmia		5,4g	
2006088	109	2A	Y210			275	745		2B	Fajanssi	Astia	Massa vaaleankeltainen, vaaleansininen lasite, yhdessä palassa kukkakuvio		9,2g	
2006088	110	2A	Y210			275	745		2B	Lasi	Astia	Vihreä lääkepullon suureunapala		0,2g	
2006088	111	2A	Y210			275	745		2B	Lasi	Ikkuna	Vihreää ikkunalasia, yksi paloista irisoitunut	Paksuus 1,5-2mm	3,0g	
2006088	112	2A				275	745		2B	Pii	Iskos	Kolme valkoista, yksi kirkas ja yksi vaaleanharmaa pii		6,4g	
2006088	113	2A	Y210			275	745		2B	Punasavi	Astia	Punasaviastian kylkipala, sisäpinnalla osia lyijylasitteesta ja bolus-koristelusta		6,2g	
2006088	114	2A	Y210			276	745		2B	Fajanssi	Astia	Massa vaaleankeltainen, lasite valkoista, jossa sinistä koristelua		1,1g	
2006088	115	2A	Y210			276	745		2B	Lasi	Astia	Vihreää lasia, pullon paloja		2,2g	
2006088	116	2A	Y210			276	756		2B	Lasi	Astia	Vihreää pullolasia, tummanvihreä ja kirkkaamman vihreät palat. Kirkkaanvihreä pullon suureunapala.		3,3g	
2006088	117	2A	Y210			277	746		2B	Pii	Iskos	Valkoinen ja harmaa		2,8g	
2006088	118	2A	Y210		1364	276,38	743,6		2B	Kupari	Raha	Kolikko. Kuviointina nuolet ristissä ja kolme kruunua.	Halkaisija 24mm	4,6g	

KM Päänro	Alanro	Alue	Yksikkö	Rakenne	TID	X	Y	Z	Krs	Materiaali	Laji	Kuvaus	Mitat	Paino	Muuta
2006088	119	2A	Y210			275	743		2B	Rauta	Rauta	Pitkulaisia raudankatkelmia. Yksi väännetty kahdeksikon muotoon.		70,3g	
2006088	120	2A	Y210			275	743		2B	Punasavi	Astia	Punasaviastian kylki- ja reunapaloja. Lähes kaikissa lyijylasitetta, yhdessä vihreä lasite. Osassa paloista bolus-koristelua.		31,5g	
2006088	121	2A	Y210			275	744		2B	Punasavi	Pata	Punasavipadan jalka		12,5g	
2006088	122	2A	Y210			275	744		2B	Fajanssi	Astia	Vaaleankeltainen massa, vaaleansininen lasite. Yhdestä palasta lasite kulunut pois. Kaksi paloista reunapaloja.		4,3g	
2006088	123	2A	Y210			275	743		2B	Fajanssi	Astia	Vaaleankeltainen massa, vaaleansininen lasite. Astian kylkipala.		1,5g	
2006088	124	2A	Y210			275	743		2B	Valkosavi	Liitupiippu	Liitupiipun varren katkelma läheltä pesäosaa.		1,1g	
2006088	125	2A	Y210			275	743		2B	Lasi	Astia	Vaaleanvihreä, lääkepullon kylkipala		1,2g	
2006088	126	2A	Y210			275	743		2B	Lasi	Ikkuna	Vaaleanvihreä ikkunalasin pala	Paksuus n. 2mm	2,1g	
2006088	127	2A	Y210			275	744		2B	Lasi	Ikkuna	Vihreitä, iridisoituneita ikkunalasin paloja	Paksuus n. 2mm	4,8g	
2006088	128	2A	Y210			275	744		2B	Pii	Iskos	Vaaleanharmaa		1,3g	
2006088	129	2A	Y222						2	Rauta	Kuona	Rautakuonaa		97,9g	Eteläprofiilin läheltä
2006088	130	2AB	Y233		1554	275,2	746,5		3	Fajanssi	Astia	Vaalenakeltainen massa, keltainen lasite, jossa ruskeata koristelua		2,0g	
2006088	131	2AB	Y233			275	746		3	Rauta	Kuona	Rautakuonaa		82,5g	
2006088	132	2AB	Y233			276	746		3	Lasi	Ikkuna	Vihreää, iridisoitunutta ikkunalasia		1,4g	
2006088	133	2AB	Y233			274	743			Valkosavi	Liitupiippu	Liitupiipun varren katkelma		1,3g	Alueiden 2A ja B rajalta
2006088	134	2AB	Y233			275	745		3	Punasavi	Astia	Punasaviastian kylkipala, jossa jälkiä lyijylasitteesta.		2,1g	
2006088	135	2AB	Y233			275	745		3	Punasavi	Astia	Punasaviastian kylkipaloja, joiden toisella pinnalla lyijylasitetta		4,0g	
2006088	136	2AB	Y233			276	745		3	Rauta	Levy	Kapean rautalevyn katkelma		5,1g	
2006088	137	2AB	Y233			276	745		3	Punasavi	Astia	Punasavivadin reunapala ja kaksi sirpaletta. Kaikissa jälkiä (palaneesta?) lyijylasitteesta		9,7g	

KM Päänro	Alanro	Alue	Yksikkö	Rakenne	TIID	X	Y	Z	Krs	Materiaali	Laji	Kuvaus	Mitat	Paino	Muuta
2006088	138	2AB	Y233			276	745		3	Rauta	Kuona	Rautakuonaa		66,2g	
2006088	139	2AB	Y233			277	746		3	Rauta	Kuona	Rautakuonaa		8,4g	
2006088	140	2AB	Y233			276	744		3	Punasavi	Astia	Punasaviastian kylkipala, ei lasitetta		1,8g	
2006088	141	2A								Rauta	Esine	Rautaniitti, jonka toinen kanta on neliskulmainen, toinen pyöreä	Pit. 69mm, kannat: 32,5x36mm, pyöreä halk. 27mm	56,4g	Pinnasta
2006088	142	2A								Punasavi	Astia	Punasaviastian reunapaloja. Kahdessa lyijylasite, jossa keltaista bolus-koristelua. Yhdessä palassa ei lasitetta.		29,7g	Pinnasta
2006088	143	2A								Rauta	Rauta	Litteän rautalevyn päässä suuri "korroosiopallo" ja pala korrooitunutta rautaa		47,8g	Hautojen puhdistuksesta
2006088	144	2C	Pinta							Rauta	Esine	Rautaniitti. Toinen kanta pyöreä, toinen neliskulmainen.	Pit. 56mm, kannat: 19 x 21cm, pyöreä halk.18mm	26,3g	
2006088	145	2C	Pinta							Punasavi	Astia	Punasaviastian reunapala, jossa sisäpuolella lyijylasite, jossa keltaista viivakoristelua. Toinen pala padan kahvasta.		87,1g	
2006088	146	2C	Pinta							Lasi	Astia	Vihreän lasiastian kylkipala. Lasi hieman irisoitunutta. Ns. mahapullosta	Kyljen paksuus 3mm	66,2g	
2006088	147	2C	Pinta							Lasi	Pullo	Tummanvihreän olutpullon suuosa ja hieman kylkeä. 1700-1800-l vaihteesta.		106,9g	
2006088	148	2C	Pinta							Lasi	Pullo	Tummanvihreän lasipullon suuosa. Ns. mahapullosta.		108,6g	
2006088	149	2C	Pinta							Lasi	Pullo	Tummanvihreän lasipullon pohjapala. Pohja kupera. Säilynyt kolme muotin ilmanpoistoreiän painauma.	Halkaisija 118mm	241,3g	
2006088	150	2C	Pinta							Lasi	Pullo	Tummanruskean lasipullon pohjapala. Pohja kupera.		175,2g	
2006088	151	2C	Pinta							Lasi	Pullo	Tummanruskean lasipullon kylkipala, pullon alaosa. Kuperaa pohjaa säilynyt vähän.		152,3g	
2006088	152	2C	Pinta							Lasi	Pullo	Tummanruskean pullon alaosa (myös pohja). Pohja kupera.		269,4g	
2006088	153	2C	Pinta							Lasi	Ikkuna	Vihreää ikkunalausasia, jossa kiinni hieman laastia toisella puolella.	Paksuus 2mm	10,6g	

KM Päänro	Alanro	Alue	Yksikkö	Rakenne	TID	X	Y	Z	Krs	Materiaali	Laji	Kuvaus	Mitat	Paino	Muuta
2006088	154	2C			877	282,1	749,5	6,4		Rauta	Esine	Rautaniitti. Toinen kanta pyöreä, toinen neliskulmainen.	Pit. 59mm, kannat 21 x 24mm, pyöreä halk. 20mm	25,3g	
2006088	155	2C			874	284,6	749,6	6,3		Luu	Esine	Luinen rengas. Ei koristelua.	Halk. Ulkopinnalta 30mm, leveys 9mm	4,6g	
2006088	156	2C				282	750			Kivisavi	Astia	Keramiikka-astian kylki- ja pohjapaloja ja yksi kahva. Massa vaaleaa, suolalaste.		649,5g	
2006088	157	2C						6,6		Lasi	Ikkuna	Yksi vihreä ja kolme kirkasta ikkunalasin palaa. Yksi kirkkaista lasista iridisoitunut. Lasiveitsellä leikattuja.	Paksuus 1-2mm	82,4g	
2006088	158	2C				282	747			Lasi	Pullo	Vihreänruskean lasipullon kupera pohja. Neljä muotin ilmanpoistoreiän painauma.	Halkaisija 148mm	254,3g	
2006088	159	2C				282	747			Lasi	Ikkuna	Yksi kirkas ja yksi vihreä ikkunalasi. Vihreä lasi paksuinta. Pienempi pala on ohuin ja hieman iridisoitunutta. Lasiveitsellä leikattuja.	Paksuus 1-2,5mm	98,4g	
2006088	160	2C				282	748		1	Punasavi	Astia	Punasaviastian kylkipala. Molemmilla pinnoilla lyijylasitetta.	Paksuus 65mm	14,8g	
2006088	161	2C				282	748		1	Lasi	Astia	Violettivivahtaisen pyöreäpohjaisen astian pohjan puolikas. Säilynyt myös hieman kylkeä.	Pohjan paksuus 80mm	31,4g	
2006088	162	2C			953	282,9	748,5	6,3	1	Rauta	Esine	Rautainen hevosenkenkä. Reuna "aaltoileva".		320,8g	
2006088	163	2C								Lasi	Ikkuna	Vihreää ikkunalasia. Yksi pala iridisoitunut.	Paksuus 2mm	9,7g	
2006088	164	2C								Lasi	Pullo	Iridisoitunut, vihreän pullon kylkipala		2,5g	Pohja/puut
2006088	165	2C								Lasi	Ikkuna	Iridisoituneita ikkunalasinpaloja. Yksi kirkas, loput vihreitä.	Paksuus 1mm	5,3g	Pohja/puut
2006088	166	2D	Y222		2286	276,2	729,8	6,6		Rauta	Kuona	Rautakuonaa		25,1g	
2006088	167	2D	Y222		1965	276,2	729,7	6,7	3	Rauta	Kuona	Rautakuonaa		60,3g	
2006088	168	2D	Y235/ KU236	Hauta 36	2149	275,8	724,6	6,6	4	Rauta	Esine	Rautanauha, jossa pyöreä kanta ja neliskulmainen varras. Varras taipunut.		9,7g	
2006088	169	2D	Y244/ KU245	Hauta 39					4	Posliini	Astia	Vaalea massa, valkoinen tinalaste. Astian kylkipala.		0,7g	Resentti häiriöjohtuen aidanseipäistä
2006088	170	2D	Y245/ KU246	Hauta 27	2274	277,4	726,5	6,7		Rauta	Kuona	Rautakuonaa		25,0g	

KM Päänro	Alanro	Alue	Yksikkö	Rakenne	TIID	X	Y	Z	Krs	Materiaali	Laji	Kuvaus	Mitat	Paino	Muuta
2006088	171	2D	Y259/ KU260	Hauta 5	2082	275,8	732,1	6,6		Rauta	Kuona	Rautakuonaa		24,6g	
2006088	172	2D	Y269/ KU270	Hauta 29	2277	279,3	726,2	6,6	4	Punasavi	Astia	Punasaviastian kylki- ja reunapaloja. Reunapaloissa (2kpl) ei lasitetta, muissa lyijylasite.		18,5g	
2006088	173	2D	Y269/ KU270	Hauta 29	1882	279,4	726,1	6,6		Punasavi	Astia	Punasaviastian kylkipala. Sisäpinnalla lyijylasite.		1,6g	
2006088	174	2D	Y269/ KU270	Hauta 29	1881	279,5	725,8	6,7		Punasavi	Astia	Punasaviastian kylkipala. Ei lasitetta.		0,9g	
2006088	175	2D	Y271/ KU272	Hauta 30	2537	280,7	725,7	6,4	4	Rauta	Kuona	Rautakuonaa		33,2g	
2006088	176	2D	Y273/ KU274	Hauta 31	1883	282	276,5	6,6		Rauta	Kuona	Rautakuonaa		7,3g	
2006088	177	2D	Y273/ KU274	Hauta 31	1964	282,1	726,0	6,5		Rauta	Kuona	Rautakuonaa		102,4g	
2006088	178	2D	Y275/ KU305	Hauta 40	2278	280,8	724,1	6,5		Rauta	Esine	Rautanaula. Kanta ja varras neliskulmaiset.		17,3	
2006088	179	2D	Y283			275	720		3	Punasavi?	Astia	Punasaviastian pala. Toisella puolella karstaa. Putkikahvankatkelma.		1,7g	
2006088	180	2D	Y283			275	720		3	Fajanssi	Astia	Astian kylkipala. Massa vaaleaa, lasite valkoista, jossa toisella puolella sinistä koristelua.		3,6g	
2006088	181	2D	Y283			275	720		3	Valkosavi	Liitupiippu	Liitupiipun pesän paloja varren juuresta.		2,8g	
2006088	182	2D	Y283			275	720		3	Rauta	Kuona	Rautakuonaa		3,5g	
2006088	183	2D	Y294/ KU295	Hauta 37	2157	277,8	724,2	6,7	3	Rauta	Kuona	Rautakuonaa		5,1g	
2006088	184	2D	Y294/ KU295	Hauta 37	2689	277,2	723,9	6,5	4	Rauta	Esine?	Mahdollinen korrodoitunut rautanaulan kanta		9,1g	
2006088	185	2D	Y294/ KU295	Hauta 37	2156	277,3	723,3	6,7	3	Rauta	Esine	Rautanaula. Kanta ja varras litteät.		6,3g	
2006088	186	2D	Y301/ KU302	Hauta 33	2379	286,2	726,6	6,5		Rauta	Kuona	Rautakuonaa		16,3g	
2006088	187	2D		RA306	2474	279,5	726,0	6,5		Punasavi	Astia	Punasaviastian kylkipaloja ja reunapala, joissa lyijylasite sisäpinnalla		19,6g	
2006088	188	2D				277	746		4	Rauta	Esine	Rautanaula		5,8g	Profiilista

KM	Alanro	Alue	Yksikkö	Rak- enne	TID	X	Y	Z	Krs	Materiaali	Kpl	Paino	Muuta
2006088	190	1A		R101						luu	1	0,3g	Pintama- asta
2006088	191	1A	Y111			276	653			luu	1	1,4g	
2006088	192	1A	Y126			265	660		4	luu	4	0,4g	
2006088	193	1B		R124		274	654			luu	2	0,7g	Pintama- asta
2006088	194	1B	Y111			273	656			luu	1	0,6g	
2006088	195	1B	Y111			275	653			luu	2	0,6g	
2006088	196	1B	Y111			274	654			luu	1	0,1g	
2006088	197	2A	Y209			276	742		2	luu	13	1,8g	
2006088	198	2A	Y209			274	748		2	luu	1	1,7g	
2006088	199	2A	Y209			275	749		2	luu	1	1,8g	
2006088	200	2A	Y209			274	746		2	luu	16	4,6g	
2006088	201	2A	Y209			275	747		2	luu	18	4,3g	
2006088	202	2A	Y209			275	748		2	luu	1	1,2g	
2006088	203	2A	Y209			274	745			luu	1	<0,0g	
2006088	204	2A	Y209			275	746		2	luu	15	4,1g	
2006088	205	2A	Y209			276	746		2	luu	8	3,4g	
2006088	206	2B	Y209			275	748		2	luu	3	4,9g	
2006088	207	2A	Y209			274	743		2	luu	8	0,5g	
2006088	208	2A	Y209			275	745		2	luu	5	3,8g	
2006088	209	2A	Y209			276	745		2	luu	7	3,2g	
2006088	210	2B	Y209			277	746		2	luu	3	1,0g	
2006088	211	2B	Y209			277	746		4	luu	2	0,6g	
2006088	212	2A	Y209			275	744		2	luu	14	1,1g	
2006088	213	2B	Y209			276	744		2	luu	4	0,5g	
2006088	214	2B	Y209			277	745		2	luu	4	0,5g	
2006088	215	2B	Y209			278	746		2	luu	12	2,8g	
2006088	216	2A	Y209			275	741		2	luu	8	2,5g	
2006088	217	2B	Y209			278	744		2	luu	5	1,2g	
2006088	218	2B	Y209			278	745		2	luu	3	0,2g	

Georg Haggrén 2006

LÖYTÖLUETTELO

KM	Alanro	Alue	Yksikkö	Rak- enne	TID	X	Y	Z	Krs	Materiaali	Kpl	Paino	Muuta
2006088	219	2A	Y210			274	745		2b	luu	7	5,1g	
2006088	220	2A	Y210			275	746		2b	luu	5	3,3g	
2006088	221	2A	Y210			275	745		2b	luu	12	7,1g	
2006088	222	2A	Y210			276	745		2b	luu	1	1,8g	
2006088	223	2A	Y210			276	756		2b	luu	3	3,2g	
2006088	224	2A	Y210			275	743		2b	luu	2	0,7g	
2006088	225	2A	Y210			275	744		2b	luu	2	4,8g	

KM	Alanro	Alue	Yksikkö	Rak- enne	TID	X	Y	Z	Krs	Materiaali	Kpl	Paino	Säilytetty
2006088	226	1A	Y103			270	663			palanut savi		47,7g	35,7g
2006088	227	1A	Y104			266	662			palanut savi		128,6g	35,0g
2006088	228	1A	Y104			267	659			palanut savi		23,2g	20,7g
2006088	229	1A	Y105			266	661			palanut savi		642,9g	343,3g
2006088	230	1A	Y105			266	662			palanut savi		2506,9g	1373,3g
2006088	231	1A	Y105			266	663			palanut savi		4591,4g	1341,4g
2006088	232	1A	Y105			267	663			palanut savi		839,7g	301,0g
2006088	233	1A	Y105			268	662			palanut savi		87,1g	61,8g
2006088	234	1A	Y105			268	663			palanut savi		8850g	2250g
2006088	235	1A	Y105			268	664			palanut savi		228,9g	48,1g
2006088	236	1A	Y105			270	663			palanut savi		1141,2g	313,9g
2006088	237	1A	Y106			266	661			palanut savi		249,9g	69,0g
2006088	238	1A	Y106			268	663			palanut savi		128,8g	72,7g
2006088	239	1A	Y106			269	660			palanut savi		378,6g	32,9g
2006088	240	1A	Y106			269	663			palanut savi		1123,0g	398,4g
2006088	241	1A	Y109			266	660			palanut savi		5g	5g
2006088	242	1A	Y109			266	661			palanut savi		873,2g	759,6g
2006088	243	1A	Y109			267	662			palanut savi		132,6g	71,4g
2006088	244	1A	Y109			268	662			palanut savi		537,4g	87,7g
2006088	245	1A	Y109			270	662			palanut savi		110,0g	43,4g
2006088	246	1A	Y111			269	660			palanut savi		135,9g	27,1g

KM	Alanro	Alue	Yksikkö	Rak- enne	TID	X	Y	Z	Krs	Materiaali	Kpl	Paino	Muuta
2006088	247	1A	Y113			266	661			palanut savi		1385,9	839,1
2006088	248	1A	Y113			268	662			palanut savi		717,3g	302,4g
2006088	249	1A	Y113			270	661			palanut savi		84,2g	35,9g
2006088	250	1A	R120			266	660			palanut savi		265,0g	219,4g
2006088	251	1A	Y126			266	660			palanut savi		380,2g	140,1g
2006088	252	1A	R101 pinta							palanut savi		2750g	550g
2006088	253	1A	R101/ S100							palanut savi		240,3g	51,9g
2006088	254	1A	Pinta							palanut savi		38,1g	38,1g
2006088	255	1B	Y111			272	654			palanut savi		15,4g	15,4g
2006088	256	1B	Y111			273	654			palanut savi		5,6g	5,6g
2006088	257	1B	Y111			273	658			palanut savi		9,6g	9,6g
2006088	258	1B	Y111			274	661			palanut savi		19,1g	19,1g
2006088	259	1B	Pinta							palanut savi		23,2g	26,3g
2006088	260	2A	Y209						2	palanut savi		11,1g	11,1g
2006088	261	2D	Y222						3	palanut savi		10,2g	10,2g
2006088	262	2D	Y230/ KU231		2093	277	730,7	6,6	4	palanut savi		6,8g	6,8g
2006088	263	2D	Y271/ KU272						3	palanut savi		5,2g	5,2g
2006088	264	2D	Y275						3	palanut savi		7,3g	7,3g
2006088	265	2D	Y294/ KU295						4	palanut savi		44,9g	44,9g

Georg Haggrén 2006

LÖYTÖLUETTELO

Poistetut savet

KM	Alanro	Alue	Yksikkö	Rak- enne	TID	X	Y	Z	Krs	Materiaali	Paino	Säi- lytetty
2006088		1A		R101		266	662			palanut savi	20,2g	0g
2006088		1A	Y103			265	664			palanut savi	3,6g	0g
2006088		1A	Y103			267	663			palanut savi	93,6g	0g
2006088		1A	Y105			270	662			palanut savi	243,1g	0g
2006088		1A	Y106			267	662			palanut savi	259,1g	0g
2006088		1A	Y106			267	661			palanut savi	118,9g	0g
2006088		1A	Y106			268	661			palanut savi	1382,2g	0g
2006088		1A	Y106			268	660			palanut savi	129,6g	0g
2006088		1A	Y106			269	661			palanut savi	940,6g	0g
2006088		1A	Y106			269	662			palanut savi	98,3g	0g
2006088		1A	Y109			265	663			palanut savi	102,8g	0g
2006088		1A	Y109			266	662			palanut savi	469,5g	0g
2006088		1A	Y109			266	663			palanut savi	145,2g	0g
2006088		1A	Y109			268	663			palanut savi	377,5g	0g
2006088		1A	Y109			269	663			palanut savi	27,4g	0g
2006088		1A	Y109			270	661			palanut savi	353,7g	0g
2006088		1A	Y109			271	661			palanut savi	245,8g	0g
2006088		1A	Y111							palanut savi	3,5g	0g
2006088		1A		R112		267	659			palanut savi	184,4g	0g
2006088		1A	Y113			266	660			palanut savi	415,1g	0g
2006088		1A	Y113			267	662			palanut savi	1765,4g	0g
2006088		1A	Y113			267	661			palanut savi	723,8g	0g
2006088		1A	Y113			269	662			palanut savi	1065,7g	0g
2006088		1A	Y121			269	661			palanut savi	327,4g	0g
2006088		1A	Y125			267	659			palanut savi	144,6g	0g
2006088		1A	Y126			265	661			palanut savi	18,8g	0g
2006088		1A	Y127			267	660			palanut savi	220,6g	0g
2006088		2A	Y209							palanut savi	5,6g	0g
2006088		2A	Y209							palanut savi	23,4g	0g
2006088		2A	Y209							palanut savi	31,9g	0g
2006088		2A	Y210							palanut savi	25,1g	0g

ESPOO, SUOMENOJA, FINNON KYLÄTONTTI

OSTEOLOGINEN RAPORTTI

Hanna Kivikero
14.7.2007

OSTEOLOGINEN RAPORTTI
Hanna Kivikero

SISÄLLYS

Johdanto	3
Materiaali	3
Metodit	3
Tulokset	4
Yhteenveto	7
Kirjallisuus ja lähteet	8
Appendix	9

OSTEOLOGINEN RAPORTTI

Hanna Kivikero

JOHDANTO

Espoon Suonenojalla Finnon kylätontilla suoritettiin syksyllä 2006 kaivaukset. Finno eli Finnevik on ollut keskiaikainen emäkylä ja siinä oli 1500-luvun puolivälissä neljä taloa. 1600-luvun lopulla kylästä muodostettiin kartanomainen ratsutila. Alueelta löydettiin myös hautausmaa, josta dokumentoitiin noin 40 hautaa. Hautaukset olivat itä-länsisuuntaisia, esineettömiä ja osassa oli puurakenteiden jäänteitä. Haudat on dokumentoitu paikan päällä ja talteen saadut luut on analysoitu syksyn aikana. Raportissa pyrin selvittämään millainen kohde luulöytöjen osalta on kyseessä, millaisia metodeja on ollut käytössä ja minkälaisia tuloksia luumateriaalista on saatu.

MATERIAALI

Raporttia varten läpikäyty materiaali koostuu syksyllä 2006 Espoon Finnessa suoritettujen kaivauksen luuaineistosta. Kaivauksen edetessä tein paikanpäällä myös määrittelyjä lähinnä luiden huonokuntoisuuden vuoksi. Kaikki ne luut, jotka saatiin otettua talteen kentältä edes jokseenkin hyvässä kunnossa, olen analysoinut saaden apua FM Kristiina Mannermaalta. Luuaineisto koostuu hautakuopista löytyneistä palamattomista luista, joissa oli sekä ihmisten, että eläinten jäänteitä.

METODIT

Kaivauksilla suoritettiin dokumentointia paikan päällä pääasiassa esiin tulleiden luiden huonokuntoisuuden vuoksi. Suurin osa luista oli hyvin huonossa kunnossa ja niiden siirtäminen myöhemmin analysoitavaksi oli lähes mahdotonta. Luiden kunnossa oli erotettavissa kolmea eri säilyvyysastetta: kohtalainen, huono ja välttävä. Kohtalainen säilyvyysaste oli sen verran hyvä, että luut saatiin talteen ja ne olivat jotenkin käsiteltävissä. Huonokuntoiset luut olivat muodoltaan selkeitä, mutta niiden käsittely oli lähes mahdotonta ja niitä ei saatu otettua talteen. Välttäväkuntoisissa oli pääsääntöisesti nähtävissä vain se, että kyseessä oli luuaines.

Dokumentoinnissa pyrin noudattamaan tilanteeseen soveltaen William M. Bassin (1987) esittelemää lomaketta hautauspaikkoihin. Ongelmallisinta oli yrittää sovittaa hyvinkin erilainen kaivausalue ole-massa oleviin dokumentointimalleihin. Löytöjen vähyys hautakuopissa ja niiden sijoittuminen oletettavasta poikkeavasti teki työstä haastavan. Haudoista tullut luuaineisto oli hyvin hajanaista ja pääosin määrittelymätöntä, jolloin myös saatu informaatio oli rajallista. Haudat kaivettiin yksiköittäin ja dokumentoitiin valokuvaamalla ja piirtämällä tarpeen tullen.

Kaivausten jälkeen talteen otetut luut siirrettiin puhdistettavaksi ja analysoitavaksi. Analysoitaessa tuli ilmeiseksi, että kaikki talteen otetut luut olivat hyvin hauraassa kunnossa ja hellävaraisesta käsittelystä huolimatta murenivat helposti. Lopullinen määrittely oli tämän takia osittain hyvin vaikeaa. Luut analysoitiin Eläinmuseon luuhuoneessa vertailuaineistoa hyväksi käyttäen.

OSTEOLOGINEN RAPORTTI

Hanna Kivikero

TULOKSET

Seuraavaan olen listannut luulöytöjä sisältäneet hautakuopat ja selvitykset niistä.

Y224/KU225, Hauta 14

Kuopan keskivaiheilta löytyi kuusi putkiluun näköistä luuta. Luuryppään keskellä oli melko kookkaan kyynärluun (ulna) näköinen luunpala kooltaan 9x6cm, jonka vieressä oleva kappale oli 5x5 cm kokoinen. Edellisten S-puolella oli 7x3,5 cm ja 3x5 cm kappaleet. Jälkimmäinen oli muodoltaan polvilumpion (patella) näköinen ja sen vieressä oli 4x3x6 cm kokoinen luu. Vierestä löytyi 4x19 cm kokoinen luu, joka painui 8 cm syvyyteen.

Kuopan W- päädyssä tunnistettu kaksi ihmisen poskihammasta ja leukaluun muoto kooltaan 7x1x1,5 cm. Välttävissä kunnossa ja tunnistettu hampaan ja leukaluun muodon perusteella. Kiillettä oli hieman jäljellä. Kiille oli kuitenkin hyvin huonossa kunnossa ja pensselillä puhdistettaessa se irtosi pitkittäin lohkeillen. Leukaluun muodosta ja hampaiden sijoittumisesta päätellen kyseessä oli vasemman puolen alaleuka (mandibula) ja kaksi poskihammasta (molare). Hampaiden huonokuntoisuuden vuoksi oli mahdotonta sanoa oliko kyseessä ensimmäinen ja toinen poskihammas (M1 ja M2) vai toinen ja kolmas poskihammas (M2 ja M3). Leukaluu kaartui edessä keskelle. Hampaat olivat luultavasti jo hieman kuluneet purupinnaltaan, koska pinnasta puuttui kiille toisin kuin posken (buccal) ja kielen (lingual) puoleisilla pinnoilla.

Samoilta kohdin löytyi kaksi ohuen oloista 6x12x1 cm kokoista luuta, jotka saattavat olla kallon luita.

Edellisten alta löytyi kaivettaessa epämääräinen luualue, jonka koko oli 36x18x5 cm ja luut olivat suurimmaksi osaksi välttäväkuntoisia ja määrittelemättömiä. Seasta oli tunnistettavissa kuitenkin kaksi eläimen leukaluuta (TID 2533). Analyysissä ne osoittautuivat naudan (*Bos taurus*) alaleuaksi ja osittain puhjenneiksi hampaiksi. Leukaluut murenivat analysoitaessa huonokuntoisuuden vuoksi, mutta kiilteet säilyivät ehjänä suurimmalta osin. Säilyneenä oli kummankin puolen M1 ja P3, sekä P2 oikealta puolen eli pääasiassa poskihampaita. Loppujen poskihampaiden puuttuminen ja purupintojen kulumattomuus viittaa siihen, että kyseinen yksilö oli hautaan joutuessaan alle puolentoista vuoden ikäinen (Vretemark 1997). Painoa hampailla oli 10,5 grammaa ja leukaluut kuuluivat luultavasti samalle yksilölle.

Y226/KU227, Hauta 16

E- päädyn N-reunassa kohtalaisessa kunnossa oleva 7x6x6,5 cm kokoinen distal-pää. Otettu talteen (TID 2275). Osoittautui tarkemmassa analyysissä suuren kasvinsyöjän (ungulaatti) olkaluun (humerus) oikeanpuolisen (dx) distal- pään kappaleeksi. Painoltaan luu oli 30,5 grammaa.

Y230/KU231, Hauta 8

W- päädyn reunassa litteä reunan suuntainen puunpala, jonka vieressä oli kaksi välttävissä kunnossa olevaa määrittelemätöntä luuta, mitat 8x4,5 cm (vasemman puoleinen) ja 7x4 cm.

Kuopan keskellä olevan kiveyksen päällä huonokuntoinen putkiluun pala (diafyysi), joka otettu talteen (TID 2092). Luu oli pahasti vaurioitunut, eikä tarkempaa tunnistusta voitu tehdä, paino 6,3 grammaa. Luu saattaa olla ihmisen tai eläimen. Kiveyksen N-puolella välttäväkuntoinen poskihammas (ungulaatti).

OSTEOLOGINEN RAPORTTI

Hanna Kivikero

E- päässä pieni pala hiiltä, jonka vieressä hammaskiillettä (ungulaatti). Löydetty kuopan pinnan tuntumasta, joten se saattaa myös olla häiriö edellisestä kerroksesta. Maakellari rajautuu löydön tuntumaan.

Y239/KU240, Renkaanjälki?

E- reunassa pieni määrittelemätön luunpala kuopan keskivaiheilla, säilyvyys välttävä.

Y244/KU293, Hauta 39

Kuopan W- päädyn keskivaiheilla 3x4 cm kokoinen 1 cm syvyinen välttäväkuntoinen määrittelemätön luunpala.

Y245/KU246, Hauta 27

SW- päädyssä huonossa kunnossa oleva hajonnut luu. Muistutti ennen hajoamistaan pientä ristiluuta (sacralea). Keskellä oli hieman isompi luu, josta lähti pienempi kapea uloke muodostaen reiän keskellä olevan luun viereen. Kooltaan luumuodostelma oli 10 x 8 cm. Jäljelle jäänyt luu kaivettiin esiin ja otettiin talteen (TID 2274), mutta se osoittautui kuitenkin sen verran pahasti vaurioituneeksi, että tarkempaa tunnistusta oli vaikea tehdä. Luun paino on 1,8 grammaa.

Y247/KU285, Hauta 26

W-päädyssä kohtalaisen hyväkuntoinen putkiluun keskiosa (diafyysi), päät olivat hävinneet. Luu kaivettiin esiin ja otettiin talteen (TID 2273). Analysoitaessa 23x3 cm kokoinen ja 24,8 grammaa painava luu osoittautui olkaluun (humerus) kappaleeksi. Luun pinta oli kuitenkin osittain vaurioitunut, mutta luukudoksen rakenne viittaa ihmiseen. Löytöpaikka sijoittuu myös loogisesti olkaluun kohdalle.

Kuopan keskivaiheilla välttäväkuntoinen määrittelemätön 6x4 cm kokoinen luu.

Y248/KU249, Hauta 28

Kuopan NW-päästä reunan tuntumasta pieni (2x4 cm) välttäväkuntoinen tiivisrakenteinen määrittelemätön luu. Näytti kaivausvaiheessa cubiodeumilta tai muulta vastaavalta nilkan luulta. Hajosi ennen kuvan ottoa.

Y259/KU260, Hauta 5

N- reunassa kuopan keskivaiheilla hammas (suuri ungulaatti), säilyvyysaste huono. Näkyvässä kiillettä ja osa juurta, kooltaan 4x2 cm. Hieman etelämpää samoilta kohdin putkiluun keskiosan (diafyysin) pala kooltaan 7x3,5 cm, jonka säilyvyysaste oli huono.

N- päässä kuopan keskivaiheilta isohko, ohut pala luuta, kohtalaisessa kunnossa. Luu oli kooltaan 5x16 cm ja syvyydeltään 15 cm, samoilta kohdin tuli esiin myös arkun reunoja. Otettu talteen (TID 2285). Luu osoittautui naudan (*Bos taurus*) lapaluun (scapula) vasemmanpuolen (sin) reunan kappaleeksi. Painoltaan kappale on 13,1 grammaa.

Y276/KU277, Hauta 3

Kuopan W- päädyssä kivien keskeltä kaksi palaa luuta, joiden kunto oli välttävä eikä määrittelyä pystynyt tekemään tarkemmin. Ylemmän koko oli 7,5x3 cm ja alemman 6,5x2,5 cm.

Y291/KU292, Hauta 38

Kuopan E- puolella keskivaiheilla, pikkukiven E- puolella, välttäväkuntoinen määrittelemätön 12x4 cm kokoinen syvyydeltään 3 cm oleva luu.

OSTEOLOGINEN RAPORTTI

Hanna Kivikero

Edellä olen antanut kuvaukset kustakin haudasta ja niiden luulöydöistä. Suurimmassa osassa tapauksista löydökset ovat kuopan pintakerroksista (taulukko 1.), mukaan lukien ihmisperäiset poskihampaat, jotka tulivat nuoren naudan leukaluiden yläpuolella olevista kerroksista. Ainoisiin pohjan tuntumasta tulleisiin luihin kuuluu ihmisen olkaluun kappale haudasta 26. Myös kaikki eläinperäisiksi todetut luut tulivat hautakuoppien sisäpuolelta, mikä antaa olettaa, että ne olivat nimenomaan asetettu kuoppiin tarkoituksellisesti. Eläinluut olivat pääsääntöisesti hautakuoppien pintakerroksista.

Viidestä haudasta löytyi määritettäviä luita (taulukko 2.), josta vain kahdessa oli varmuudella ihmisen jäänteitä, kolmessa tapauksista ei voitu varmuudella sanoa, oliko kyseessä ihmisen vai eläimen luita. Eläinten luita oli analysoiduista luista suhteellisesti suurempi määrä. Yhdestätoista lopullisessa analyysissä olleista luista kuusi oli eläinperäistä. Noin neljästäkymmenestä haudasta yhdestätoista tuli luulöytöjä ja vain kuudessa tapauksessa luu saatiin talteen myöhempää analyysia varten (taulukko 3.). Kahdestakymmenestä yhdeksästä luusta yhdeksäntoista oli määrittelemättömiä, jonka perusteella voidaan todeta määriteltyjen luiden määrän olevan kohtuullisen pieni. Kahdessa haudassa oli varmuudella naudan luita, joista ainakin toisessa oli nuori yksilö. Haudan 16 suuri kasvisyöjä on muihin luulöytöihin verraten luultavasti nautaa. Kaiken kaikkiaan luulöytöjen määrä suhteessa hautojen määrään on pieni ja erikoista on, että nautojen luita löytyi niinkin paljon hautauksiin liittyen.

Haudan 14 kokonaiset alaleuat ovat löytönä mielenkiintoiset lähinnä sen takia, että yläleuasta (maxilla) ei ollut paikalla minkäänlaisia selkeitä merkkejä, saattaka yläleuan hampaista. Oletusarvoisesti, jos hautaan olisi laitettu kokonainen naudan kallo, olisi paikalta pitänyt löytyä siis myös yläleuasta edes hampaita. Syy yläleuan puuttumiselle saattaa olla huonossa säilyvyydessä tai siinä, ettei yläleukaa ole laitettu hautaan laisinkaan. Valitettavasti luiden huonokuntoisuuden vuoksi oli mahdotonta nähdä luissa minkäänlaisia leikkausmerkkejä eli tietoa mahdollisesta naudan luiden paloittelusta ei voi saada. Muutamia kasvinsyöjän hampaat haudoista 8 ja 5 viittaavat hyvin hajanaiseen säilymiseen hampaidenkin osalta. Hampaat on toki voitu laittaa hautoihin erillisinä, mutta ottaen huomioon kokonaisuuden, pidän sitä epätodennäköisenä.

OSTEOLOGINEN RAPORTTI

Hanna Kivikero

YHTEENVETO

Espeen Suonenojalla Finnon kylätontilla syksyllä 2006 suoritettuna kaivauksen perusteella löydettiin lähes 40 itä-länsi suuntaista hautakuoppaa. Kuopat olivat pääsääntöisesti löydöttömiä muutamia puurakenteita ja luulöytöjä lukuun ottamatta. Kaivauksilla suoritettiin hautoihin liittyviä luuanalyyskejä jo paikan päällä aineiston huonokuntoisuuden vuoksi. Lisäksi muutamia talteen saadut luut on analysoitu samana syksynä. Aineisto ei ole kovinkaan suuri suhteutettuna hautauksien määrään. Vain yhdestätoista haudasta tuli luuta ja niistä vain kuudesta aineisto saatiin talteen tarkempaa analyysia varten. Luuaineisto koostui sekä kentällä, että loppuanalyysissä palamattomasta luusta.

Hautauksissa luulöydöt keskittyivät pääasiassa pintakerroksiin. Ihmislöydöistä yksi on haudan pintakerroksista (hampaat) ja toinen lähes kuopan pohjan tuntumasta. Kaikki kyseessä olevat eläintenluut ovat hautojen pintakerroksista, mutta kuitenkin haudan rajojen sisäpuolelta. Tämä seikka huomioon ottaen voidaan olla jokseenkin varmoja eläinten tarkoituksellisesta asetelusta hautakuoppiin. Luuaineistosta kahdessa tapauksessa voidaan sanoa jäänteiden olevan varmasti ihmisestä peräisin ja kahdessa tapauksessa naudan luuta.

Luista saatu tietomäärä on rajoittunut lähinnä lajin ja luutyypin tunnistamiseen johtuen niiden huonokuntoisuudesta. Yli puolet luulöydöistä oli määrittelemättömiä ja hampaita oli vain muutama kappale. Naudan leukaluiden lisäksi vain kahdesta haudasta löytyi hampaita, mikä saattaa johtua huonoista säilymisolosuhteista.

KIRJALLISUUS JA LÄHTEET

Bass, William M. 1987: *Human Osteology. A Laboratory And Field Manual*. Missouri Archaeological Society: Columbia.

Vretemark, Maria 1997: *Från ben till boskap. Kosthåll och djurhushållning med utgångspunkt i medeltida bemarkal från Skara*. Stockholms universitetet.

APPENDIX

Hauta	Nr.14	Nr.16	Nr.8	Renkaanj.	Nr.39	Nr.27	Nr.26	Nr.28	Nr.5	Nr.3	Nr.38
Pinta	6,73	6,72	6,71	6,80	6,58	6,77	6,78	6,76	6,75	6,69	6,71
TID	6,68	6,56	6,66			6,70	6,59		6,52		
Pohja	6,21	6,26	6,41	6,52	6,4	6,25	6,48	6,50	6,28	6,46	6,31

Taulukko 1. Luulöytöjä sisältäneiden hautojen pinta- ja pohjalukemat ja talteen otettujen luiden (TID) sijainti haudoissa.

Hauta	Eläin	Ihminen	?
Nr.14	2 kpl	1 kpl	
Nr.16	1 kpl		
Nr.8	2 kpl		1 kpl
Nr.27			1 kpl
Nr.26		1 kpl	
Nr.5	1 kpl		1 kpl

Taulukko 2. Eläin- ja ihmisjäänteiden jakauma haudoissa. Kysymysmerkillä merkityt ovat epävarmoja tai määrittelemättömiä.

Hauta	Määrittelem. välttäväk.	Määritelty välttäväk.	Määrittelem. huonokunt.	Määritelty huonokunt.	Määrittelem. kohtalaisenk.	Määritelty kohtalaisenk.
Nr.14	8 kpl	1 kpl		2 kpl		
Nr.16						1 kpl
Nr.8	2 kpl	1 kpl		2 kpl		
Renkaanj.	1 kpl					
Nr.39	1 kpl					
Nr.27				1 kpl		
Nr.26	1 kpl					1 kpl
Nr.28	1 kpl					
Nr.5			2 kpl	1 kpl		
Nr.3	2 kpl					
Nr.38	1 kpl					
YHTEENSÄ	17 kpl	2 kpl	2 kpl	6 kpl	0 kpl	2 kpl

Taulukko 3. Luulöytöjen jakauma kappalemäärittäin haudoissa. Lisäksi eroteltu määriteltyt ja määrittelemättömät luut kunnon perusteella.

OSTEOLOGINEN RAPORTTI

Hanna Kivikero

Hauta 14 , TID 2533 paino 10,5 g	<i>Bos taurus</i> juvenil, 2 mandibulan osaa, joissa M1 ja P3 sin ja dx, P2 dx
Hauta 16 , TID 2275 paino 30,8 g	suuri ungulaatti, distal humerus dx
Hauta 8 , TID 2092 paino 6,3 g	diafyysin osa, määrittelemätön
Hauta 27 , TID 2274 paino 1,8 g	määrittelemätön
Hauta 26 , TID 2273 paino 24,8 g	<i>Homo</i> , humerus, dx diafyysi
Hauta 5 , TID 2285 paino 13,1 g	<i>Bos taurus</i> , scapula sin

KARTTALUETTELO

Nro	Mk	Selite	Piirtäjä / Puhtaaksi piirtäjä
1	1:1000	Yleiskartta kaivausalueesta: Alueet 1A-H, 2A-D, 3,7	Espoon kaupunki, M.H.
2	1:50	Tasokartta: Alue 1A+B, Taso 1	H.K., A.-M.S. / M.H.
3	1:40	Tasokartta: Alue 1A, Taso 2	M.H., R.T. / M.H., O.K.
4	1:40	Tasokartta: Alue 1A, Taso 3	M.H., R.T. / M.H., O.K.
5	1:40	Tasokartta: Alue 1A, Taso 4	E.T., R.T. / M.H.
6	1:40	Tasokartta: Alue 1A, Taso 5	T.H., R.T. / M.H.
7	1:10	Profiilikartta: Alue 1A	R.T. / O.K.
8	1:100	Tasokartta: Alue 2A, Taso 1	O.K. / M.H., O.K.
9	1:50	Tasokartta: Alue 2B+C, Taso 1	O.K. / M.H., O.K.
10	1:65	Tasokartta: Alue 2A+B, Taso 2	O.K. / M.H., O.K.
11	1:65	Tasokartta: Alue 2D, Taso 2	M.H.
12	1:65	Tasokartta: Alue 2A+B, Taso 3	O.K.
13	1:65	Tasokartta: Alue 2D, Taso 3	M.H. / M.H., O.K.
14	1:40	Tasokartta: Alue 2D, Taso 4	M.H. / M.H., O.K.
15	1:20	Ykistyiskohtakartta: Alue 2D, Haudat 5, 7 ja 8	O.K. / M.H., O.K.
16	1:20	Ykistyiskohtakartta: Alue 2D, Haudat 14, 15, 23 ja 24	O.K. / M.H., O.K.
17	1:20	Ykistyiskohtakartta: Alue 2D, Hauta 29	O.K. / M.H., O.K.
18	1:80	Alue 2D, Kokoelmakartta	M.H.
19	1:20	Profiilikartta: Alue 2D, SW-profiili 1/3	A.-M.S., T.H. / M.H., O.K.
20	1:20	Profiilikartta: Alue 2D, SW-profiili 2/3	A.-M.S., T.H. / M.H., O.K.
21	1:20	Profiilikartta: Alue 2D, SW-profiili 3/3	H.K. / M.H., O.K.
22	1:20	Profiilikartta: Alue #	H.K., A.-M.S. / M.H., O.K.
23	1:40	Alue 1A, Kokoelmakartta	M.H.

6672370 2539460 6672370 2539480 6672370 2539500 6672370 2539520 6672370 2539540 6672370 2539560 6672370 2539580 6672370 2539600 6672370 2539620 6672370 2539640 6672370 2539660 6672370 2539680 6672370 2539700 6672370 2539720 6672370 2539740 6672370 2539760 6672370 2539780 6672370 2539800 6672370 2539820 6672370 2539840

6672350
2539460

6672330
2539460

6672310
2539460

6672290
2539460

6672270
2539460

6672250
2539460

6672230
2539460

6672210
2539460

6672190
2539460

6672170
2539460

6672150
2539460

6672130
2539460

6672110
2539460

Länsiväylä

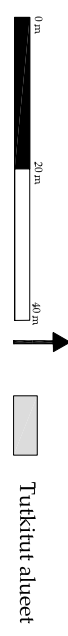
Länsiväylä

Rusthollarinkatu

ATOY oy:n
entinen
toimitila




ESPOO		YLEISKARTTA	
Finno		MK 1:1000	
Georg Haggrén 2006		MUSEOVIRASTO RAKENNUSHISTORIAN OSASTON ARKISTO, HELSINKI	
MITTAUSDOKUMENTOINTI		Kartta 1	
Espoon Kaupunki Digitaalir. M. Holappa, O. Kunnas 2007			



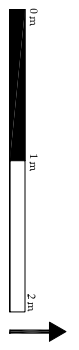


- R101 Uuni
- Y102 Irttonainen, rakeinen ja kuiva vaaleanruskea silti
- Y103 Irttonainen ja kuiva harmaa hiekka
- Y104 Tummanruskea hiekka
- Y105 Kivien ja savien sekainen vaaleanharmaa R101:n sortumakerros
- Y106 Ruskeanharmaa hiekkainen savi
- Y107 Irttonainen ja kuiva, harmaa hiekka
- Y109 Irttonainen, rakeinen ja kuiva, musta hiekka
- Y110 Irttonainen, rakeinen ja kuiva, ruskeakeltainen hieno hiekka
- Y111 Tummanharmaa, irttonainen, rakeinen ja kuiva hiekka
- Y113 Ruskeanharmaa, tilien ja palaneen savien sekainen, tiivis ja kuiva hiekka
- Y114 Harmaa hiekka
- Y116 Irttonainen, rakeinen, vaaleanharmahtava kuiva hiekka
- Y119 Puhdas, vaaleanruskea ja kirjava pohjahiekka

- H Hiiltä
- T Tiiltä
- VH Vaalea hiekka



ESPOO	
Finno	
Georg Haggrén 2006	
MIITTAUSPÖKKUMENTOINTI	IASOKARITTA
MUSEOVIERASTO RAKENNUSHISTORIAN OSASTON ARKISTO, HELSINKI	Alue 1, Taso 1 Mk 1:50
H. Koskero, A.-M. Salonen 21.9.2006 Puhd. piirt. M. Hätänpää, O. Kuuras 2007	Kartta 2



6672273 2539654 6672273 2539656 6672273 2539658 6672273 2539660 6672273 2539662 6672273 2539664 6672273 2539666

Kaivamaton alue



Kaivamaton alue

Kaivamaton alue

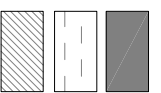
- R101 Uuni
- Y103 Irtonainen ja kuiva harmaa hiekka
- Y107 Irtonainen ja kuiva, harmaa hiekka
- Y109 Irtonainen, rakenen ja kuiva, musta hiekka
- Y110 Irtonainen ja kuiva, ruskeankeltainen hieno hiekka
- Y111 Tummanharmaa, irtonainen, rakenen ja kuiva hiekka
- Y113 Ruskeanharmaa, tiilen ja palaneen saven sekainen, tiivis ja kuiva hiekka
- R115 Kivirakenne
- R122 Oja

- S Savi
- T Tiiliä

R122 kuuluvat kivet

Tiilikeskittymä

Juuri



ESPOO	TASOKARTTA
Finno	Alue 1 A, Taso 2
Georg Haggrén 2006	MK 1:40
MITTAUSDOKUMENTOINTI	MUSEOVIRASTO RAKENNUSHISTORIAN
M. Holappa 2.10.2006	OSASTON ARKISTO, HELSINKI
Puolte piirt. M. Holappa 2007	Kartta 3



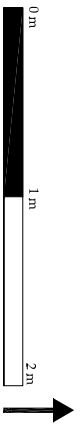
6672273 2539654	+	+	+	+	+	+	+	+	+	+
6672273 2539652	+	+	+	+	+	+	+	+	+	+
6672273 2539652	+	+	+	+	+	+	+	+	+	+
6672273 2539652	+	+	+	+	+	+	+	+	+	+
6672273 2539652	+	+	+	+	+	+	+	+	+	+
6672273 2539652	+	+	+	+	+	+	+	+	+	+
6672273 2539652	+	+	+	+	+	+	+	+	+	+
6672273 2539652	+	+	+	+	+	+	+	+	+	+
6672273 2539652	+	+	+	+	+	+	+	+	+	+
6672273 2539652	+	+	+	+	+	+	+	+	+	+



- R101 Uuni
 - Y109 Irttonainen, rakeinen ja kuiva, musta hiekka.
 - Y110 Irttonainen ja kuiva, ruskeankeltainen hieno hiekka
 - Y111 Tummanharmaa, irttonainen, rakeinen ja kuiva hiekka
 - Y121 Irttonainen, rakeinen ja kuiva, ruskeaharmaa hiekka
 - R123 Kivirakenne
 - Y125 Tiivis ja selkeärakainen, ruskeammusta ja hyvin hiekkainen savi
- S Savea
 - T Tiiltä
 - H Hiiltä
 - M Musta, märkä maa R122 kohdalla




- Palaneet kivet
- Juuri / Puu
- Yksikön sisäinen raja

ESPOO	TASOKARTTA
	Alue 1 A, Taso 3
Finno	Mk 1:40
Georg Haggren 2006	
MITTIAUSDOKUMENTOINTI	MUSEOVIRASTO RAKENNUSHISTORIAN OSASTON ARKISTO, HELSINKI
M. Hölleppä, R. Tevelli 5:10.2006	Kartta 4
Publi printt. M. Hölleppä, O. Kunus 2007	

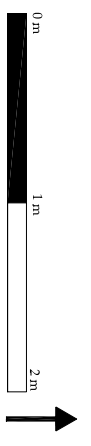




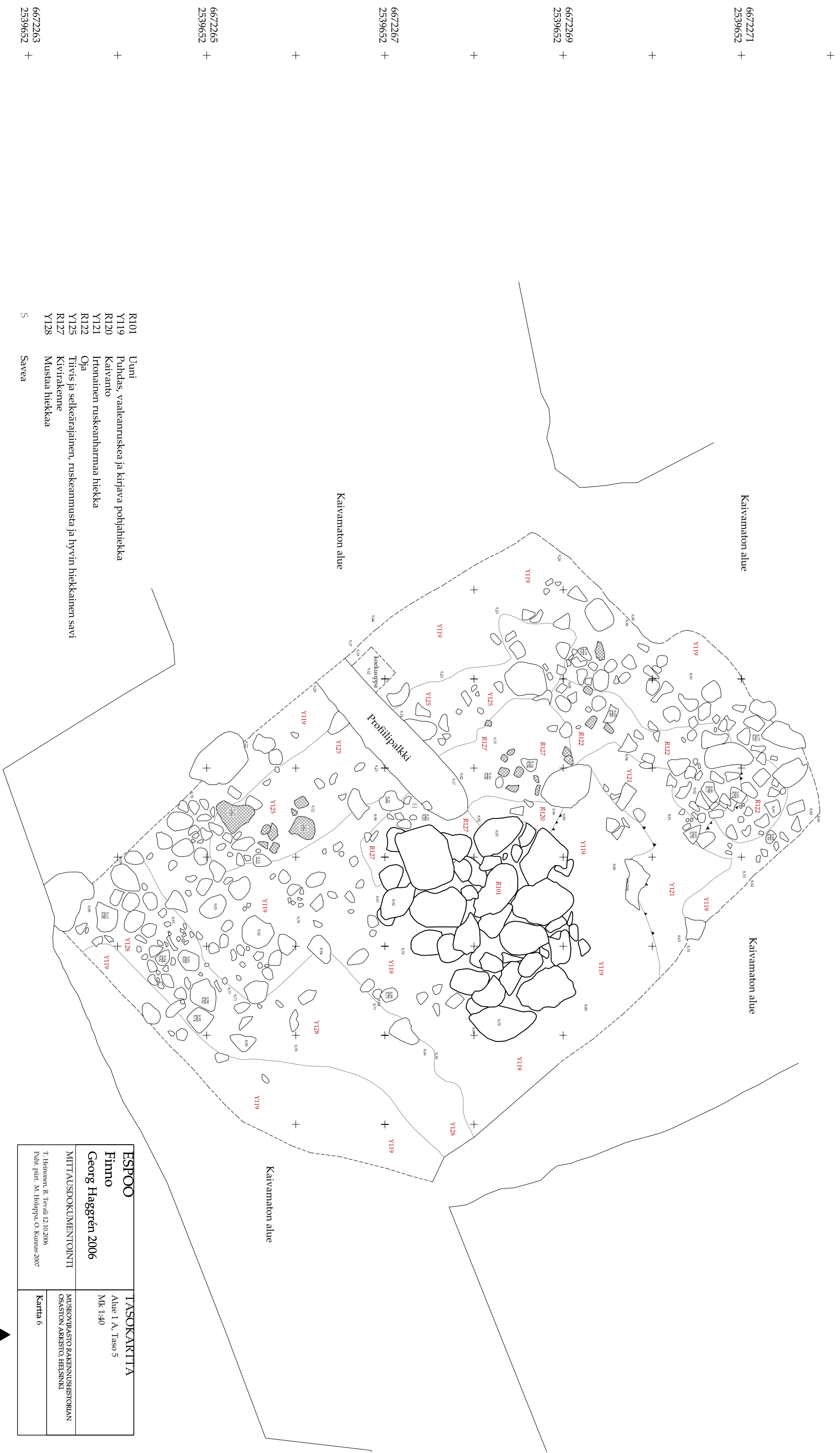
- R101 Uuni
- Y119 Puhdas, vaaleanruskea ja kirjava pohjahiekka.
- R120 Kaivanto
- Y121 Itonainen, rakeinen ja kuiva, ruskeaharmaa hiekka
- R122 Oja
- Y125 Tiivis ja selkeärajainen, ruskeanmusta ja hyvin hiekkainen savi
- Y126 Tumma, harmaanuskea hiekka
- R127 Kivirakenne
- Y128 Mustaa hiekkaa
- S Savea

-  Palaneet kivet
-  Puuta, rasteri syiden suuntainen
-  Puutfragmenteja

ESPOO		TASOKARTTA
Finno		Alue 1 A, Taso 4
Georg Haggren 2006		MK 1:40
MITTAUSPÖKKUMENTOINTI		MUSEOVIRASTO RAKENNUSHISTORIAN OSASTON ARKISTO, HELSINKI
T. Heimonen, R. Terävi 10.10.2006 Puhd. piirte. M. Holappa 2007		Kartta 5



6672273 + 6672273 6672273 6672273 6672273 6672273 6672273 6672273 6672273 6672273 6672273
 2539652 + 2539654 2539656 2539658 2539660 2539662 2539664 2539666

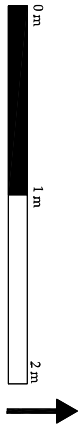


6672263 +
 2539652 +

- R101 Uuni
- Y119 Puhdas, vaaleanruskea ja kirjava pohjahiekka
- R120 Kaivanto
- Y121 Irtomain ruskeanharmaa hiekka
- R122 Oja
- Y125 Tiivis ja selkeäräjäinen, ruskeanmusta ja hyvin hiekkainen savi
- R127 Kivirakenne
- Y128 Mustaa hiekkää
- S Savea

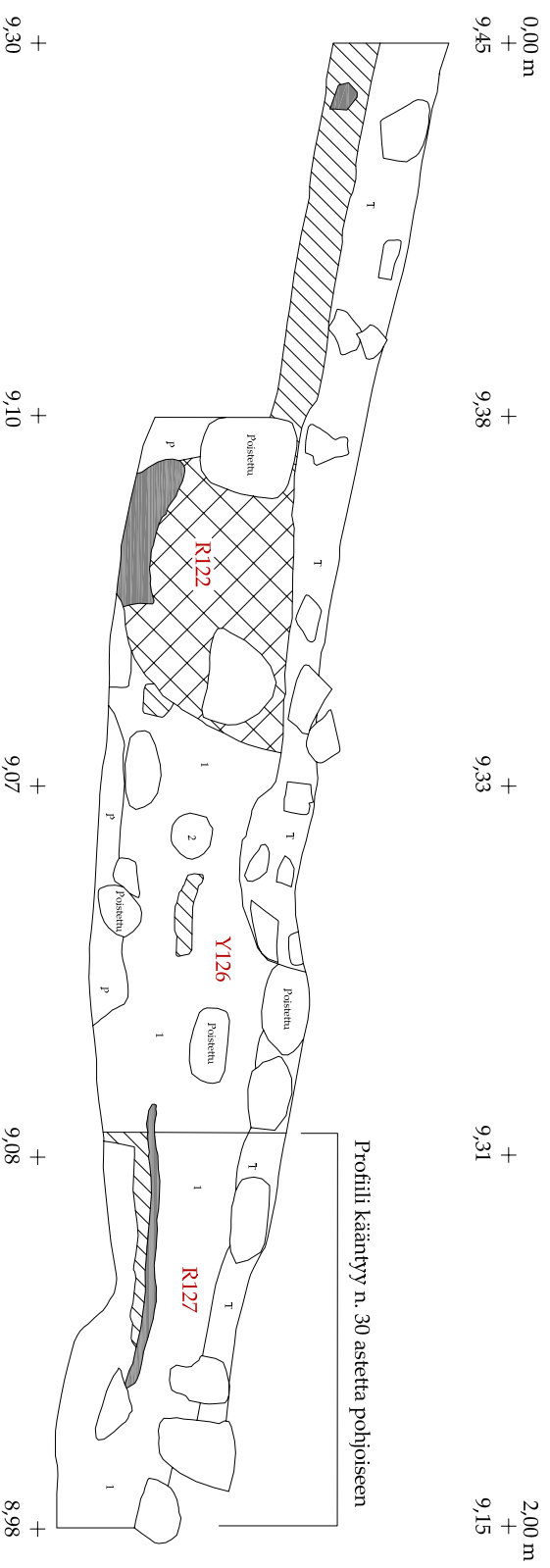
Palaneet kivet

ESPOO		TASOKARTTA
Finnno		Alue 1 A, Taso 5
Georg Haggren 2006		Mk 1:40
MITTAUSDOKUMENTOINTI		MUSEOVIRASTO RAKENNUSHISTORIAN OSASTON ARKISTO, HELSINKI
T. Heimonen, R. Terävi 12.10.2006		Kartta 6
Puh: pöytä. M. Hoidappa, O. Kunnas 2007		



X= 6672290,04
Y= 2539605,03

X= 6672292,03
Y= 2539604,94



- R122 Oja
Y126 Tumma ruskeanharmaa hiekka. Lattiataso
R127 Palaneiden kivien kerros. Uunin arina
- 1 Tumman ruskea hiekka
2 Vaalea hiekka
- T Turve
P Pohjamaa

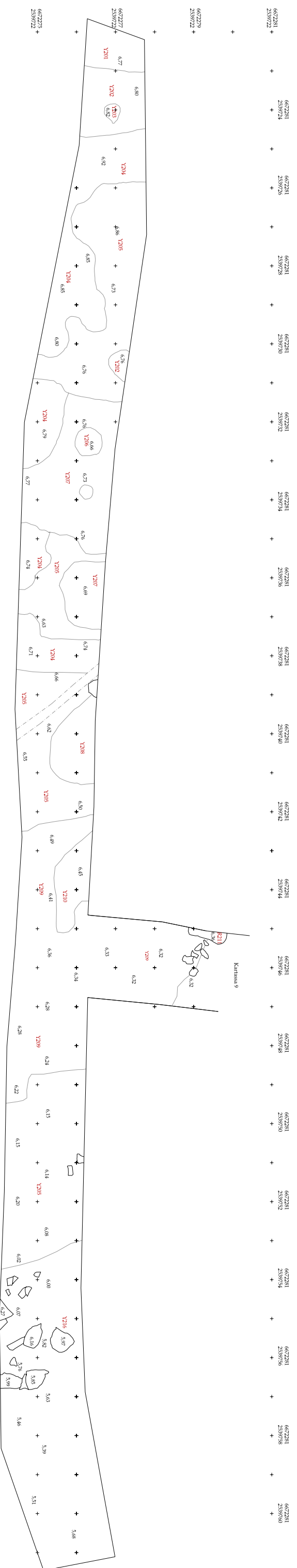
- Ojan täyttökerros
Palamaton savi
Hiiltä

ESPOO	PROFIILIKAKKITA
Finnö	Alue 1A, S-profiili
Georg Haggren 2006	MK 1:10
MITTAUSDOKUMENTOINTI	MUSEOVIRASTO RAKENNUSHISTORIAN OSASTON ARKISTO, HELSINKI
R. Tevall 13.10.2006 Puhd. pirtt. O. Kunnas	Kartta 7

0 m

0,5

1 m



- Y201 Tiivis, vaalea hiekka, jossa hamaa ja tummia läikkäiä
- Y202 Tiivis, tumma hiekkamaa, jossa joutkossa kiviä
- Y203 Irttonainen vaaleannuskea hiilen ja noen sekainen hiekkamaa
- Y204 Hamaa, tiivis soransekainen hiekkakerros
- Y205 Vaalea, keltainen pohjahiekka
- Y206 Hiilityyttä puuta sisältävä tumman ruskea hiekkamaa
- Y207 Rajoittaan epäselvä, tumma hiilensekaisesta hiekasta koostuva palokerros
- Y208 Tiivis, tummanruskea hiekkamaa
- Y209 Tiivis ja tahmea hiilensekainen hiekkamaa
- Y210 Tiivis tummanruskea hiilensekainen hiekkamaa
- Y216 Sekoitunut hiekkamaa

Yksikön sisäinen raja

ESPOO		TASOKARTTA	
Finno		Alue 2A, taso 1	
Georg Haggrén 2006		MK 1: 100	
MITTAUSIDOKUMENTOINTI		MUSEOVIRASTO RAKENNUSHISTORIAN OSASTON ARKISTO, HELSINKI	
O. Kummas 1919 2007 Puh: pilt: M. Hahleppa, O. Kummas 2007		Kartta 8	





6672295
2539743

6672293
2539743

6672291
2539743

6672289
2539743

6672287
2539743

6672285
2539743

6672283
2539743

6672281
2539743

6672279
2539743

6672277
2539743

6672295
2539745

6672295
2539747



6672295
2539749

6672295
2539751

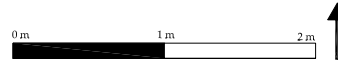
6672295
2539753

6672295
2539755

- Y205 Vaalea, keltainen pohjahiekka
- Y209 Tiivis ja tahmea hiilensekainen hiekkamaa
- R211 Kivirakennelma
- R217 Kivirakennelma
- Y218 Harmaa/harmaanruskea irtonainen hiekkamaakerros
- Y219 Keltainen, irtonainen hiekkamaa
- R317 Puurakennelma
- Y318 Tiivis hiilensekainen hiekkamaa
- Y319/Ku320 Resentti kaivanto

-  Puuta, rasteri syiden suuntainen
-  Puufragmenteja

ESPOO Finno Georg Haggren 2006	TASOKARTTA Alue 2B + C, Taso 1 Mk 1: 50
MITTAUSDOKUMENTOINTI O. Kunnas 27.10.2007 Puht. piirt. M. Holappa, O. Kunnas 2007	MUSEOVIRASTO RAKENNUSHISTORIAN OSASTON ARKISTO, HELSINKI
Kartta 9	



Kartassa 8

6672281 2539736 6672281 2539738 6672281 2539740 6672281 2539742 6672281 2539744 6672281 2539746 6672281 2539748

6672279 +
2539734 +

6672277 +
2539734 +

6672275 +
2539734 +



Y205 Vaalea, keltainen poltinhiekka
 Y232 Pohjahiekassa erotettu vaalea hiekkamaailikkä
 Y233 Turunantuskea/hartnaa ruoensekäinen hiekkamaa

ESPOO	TASOKARTTA
Finnno	Alue 2 A + B, Taso 2
Georg Haggren 2006	MK 1:65
MITTAUSDOKUMENTOINTTI	MUSEOYRASTO RAKENNUSHISTORIAN OSASTON ARKISTO, HELSINKI
O. Kunnas 2.10.2006 Puh. pöytä. M. Hoikka 2007	Kartta 10








6672291 2539712 6672291 2539714 6672291 2539716 6672291 2539718 6672291 2539720 6672291 2539722 6672291 2539724 6672291 2539726 6672291 2539730 6672291 2539732 6672291 2539734 6672291 2539736



ESPOO		TASOKARTTA
Finno		Alue 2 D, Taso 2
Georg Haggrén 2006		MK 1:65
MITTAUSDOKUMENTOINTI		MISEOVIKASTO RAKENNUSHISTORIAN OSASTON ARKISTO, HELSINKI
M. Hoikka, 2.10.2006 Publ. pöytä. M. Hoikka, 2007		Kartta 11



-  Tieura
-  Puuta
-  Luu
-  Yksikön sisäinen raja
-  Alueen 2A alkuperäiset rajat

- TR Tunnannuskea hiekkia
- HH Hieno hiekkia
- TM Tumma maa
- Y205 Vaalea, kelvainen pohjahiekkia
- Y222 Pelton huutotunnuskerros
- Y232 Pohlahiekassa erotettava vaalea hiekkamaailikkä
- Y233 Tunnannuskea/hammua noensekainen hiekkamaa
- Y234 Tunnannuskea/nuusia hiekkamaakerros
- Y255 Hammua tiivis maakerros
- R263 Puutakenne
- Y296/Ku297 Oja

6672281 + 6672281 6672281 6672281 6672281 6672281 6672281 6672281 6672281 6672281 6672281
 2539736 + 2539738 + 2539740 + 2539742 + 2539744 + 2539746 + 2539748



- Y205 Vaalea, keltainen pohjahiekka
- Y209 Tiivis ja tahmea tumma hülensekainen hiekkamaa
- R212 Kivirakenne
- Y233 Tiivis, tummanruskea/harmaa roosekainen hiekkamaa
- Ku287 Oja

- VH Vaalea hiekka
- M Moderni häiriö
- T Tumma maa

Tumma maa

Puuta

ESPOO		TASOKARTTA
Finno		Alue 2 A + B, Taso 3
Georg Haggrén 2006		Mk 1:65
MITTAUSDOKUMENTOINTI		MUSEOVIRASTO RAKENNUSHISTORIAN
O. Kunnas 8.10.2006		OSASTON ARKISTO, HELSINKI
Puite piirt. M. Holiappa, O. Kunnas 2007		Kartta 12



6672291 2539712 6672291 2539714 6672291 2539716 6672291 2539718 6672291 2539720 6672291 2539722 6672291 2539724 6672291 2539726 6672291 2539730 6672291 2539732 6672291 2539734 6672291 2539736

6672289
2539712

+

6672287
2539712

+

6672285
2539712

+

6672283
2539712

+

6672281
2539712

+

6672279
2539712

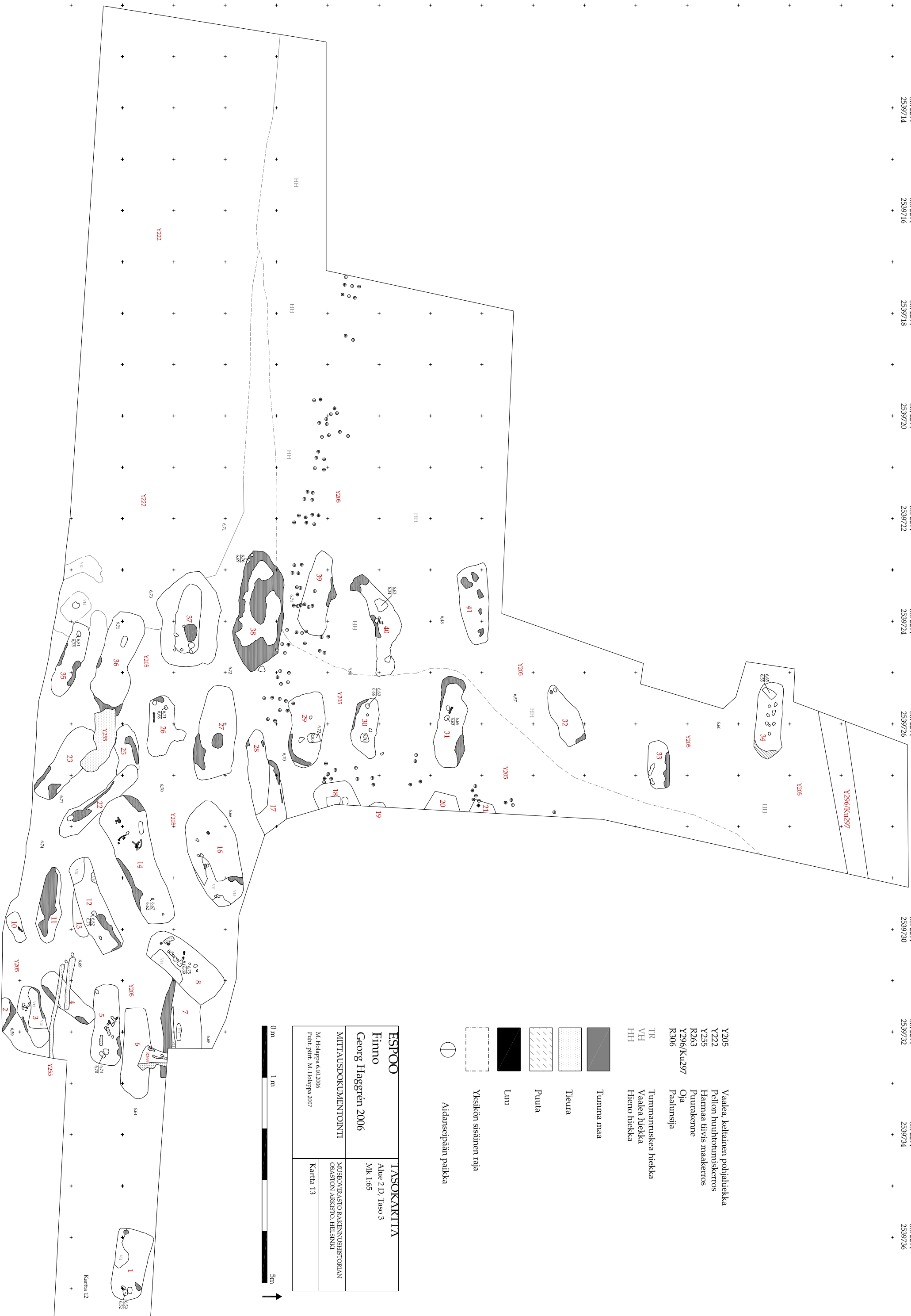
+

6672277
2539712

+

6672275
2539712

+

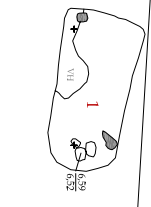


ESPOO		TASOKARTTA
Fimmo		Alue 2 D, Taso 3
Georg Haggrén 2006		MK 1:65
MITTAUSDOKUMENTOINTI		MÄSPUURASTO RAKENNUSHISTORIAN
M. Holappa 6.10.2006		OSASTON ARKISTO, HELSINKI
Public print: M. Holappa 2007		Kartta 13



- Y205 Vaalea, keuhkainen pohjahiekka
- Y222 Pellon huuhotunniskerros
- Y255 Harmaa tiivis maakerros
- R263 Puurakenne
- Y296/Ku297 Oja
- R306 Paalunsija
- TR Tunnannruskea hiekka
- VH Vaalea hiekka
- HH Hieno hiekka
- Tumma maa
- Tieura
- Puuta
- Luu
- Yksikön sisäinen raja
- Aidanseljään paikka

Kartta 12



6672284
2539723

6672284
2539725

6672284
2539727

6672284
2539729

6672284
2539731

6672284
2539733

6672284
2539735

6672284
2539737

6672283
2539722

6672281
2539722

6672279
2539722

6672277
2539722

6672275
2539722



Y205 Vaalea, keltainen poljihiekka
 Y222 Pellon huuhdotunniskeros
 R263 Puurakenne
 R306 Paalunsiija

TM Tumma haudan täyttömaa
 V Vaalea hiekka
 HH Hieno hiekka
 H Hiili

Tumma laikka

Puu

Hiljynyt puu

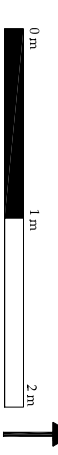
Luu

Tiili

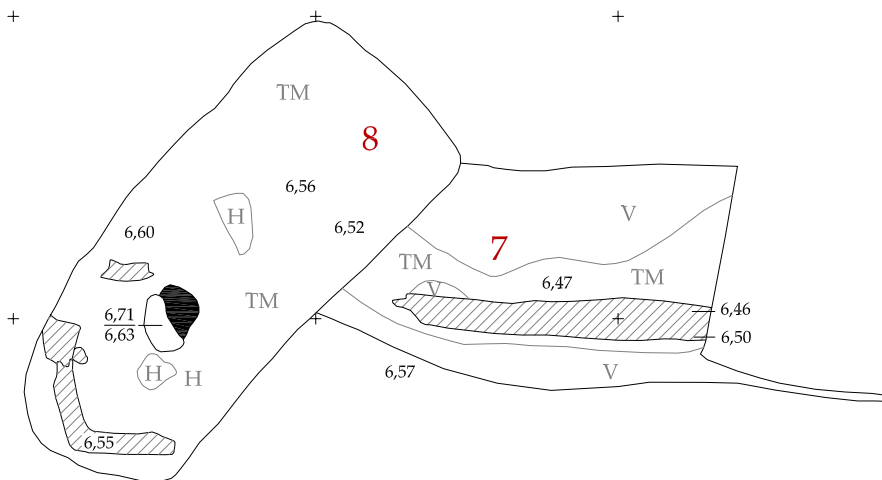
Rautalöyty

Muuta tasoa korkeammalla

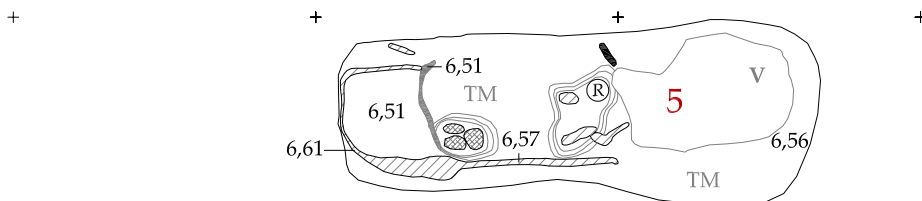
ESPOO	TASOKARTTA
Finnö	Alue 2D, Taso 4
Georg Haggrén 2006	Mk 1:40
MIITTAUSDOKUMENTOINTI	MUSEOVIRASTO RAKENNUSHISTORIAN OSASTON ARKISTO, HELSINKI
M. Holappa 6.10.2006 Puh. pöytä: M. Holappa, O. Kuusvaara 2007	Kartta 14



6672278
2539730



6672278
2539733



6672275
2539730

6672275
2539733


TM Tumma haudan täyttömaa
V Vaalea hiekka
H Hiili


 Tumma läikkä

 Puu

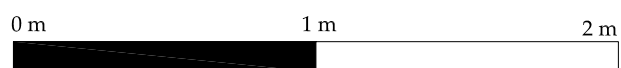
 Hiiltynyt puu

 Luu

 Rautalöytö

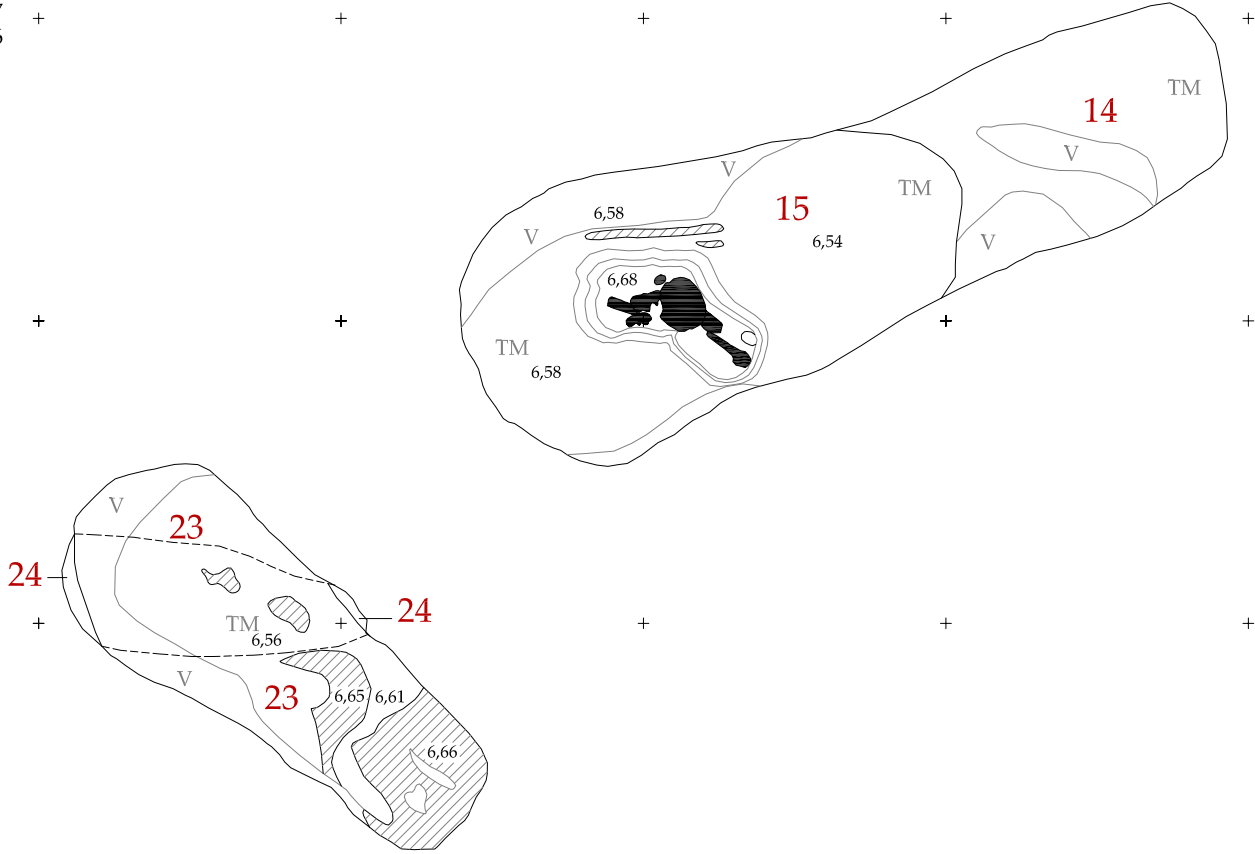
 Muuta tasoa korkeammalla

ESPOO Finno Georg Haggren 2006	YKSITYISKOHTAKARTTA Alue 2D, Haudat 5, 7 ja 8 Mk 1:20
MITTAUSDOKUMENTOINTI O. Kunnas 13.10.2006 Puht. piirt. M. Holappa O. Kunnas 2007	MUSEOVIRASTO RAKENNUSHISTORIAN OSASTON ARKISTO, HELSINKI Kartta 15



6672277
2539726

6672277
2539730



6672274
2539726

TM Tumma haudan täyttömaa
V Vaalea hiekka



Puu

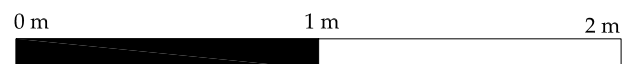


Luu



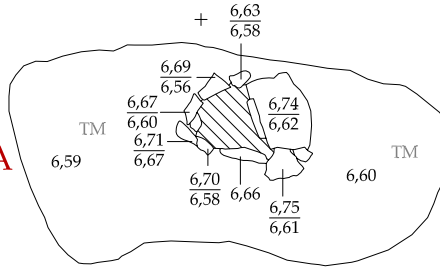
Muuta tasoa korkeammalla

ESPOO Finno Georg Haggrén 2006	YKSITYISKOHTAKARTTA Alue 2D, Haudat 14, 15, 23 ja 24 Mk 1:20
MITTAUSDOKUMENTOINTI O. Kunnas 13.10.2006 Puht. piirt. M. Holappa O. Kunnas 2007	MUSEOVIRASTO RAKENNUSHISTORIAN OSASTON ARKISTO, HELSINKI
	Kartta 16



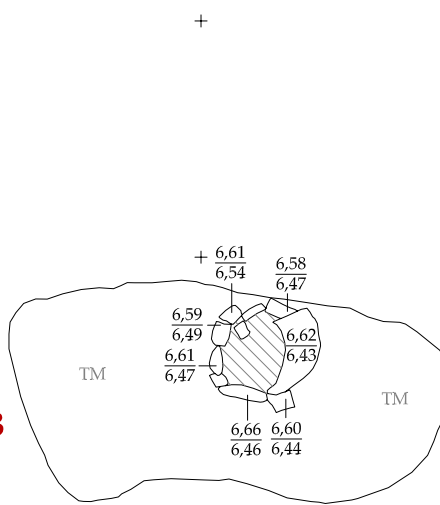
6672280 +
2539725

29 A



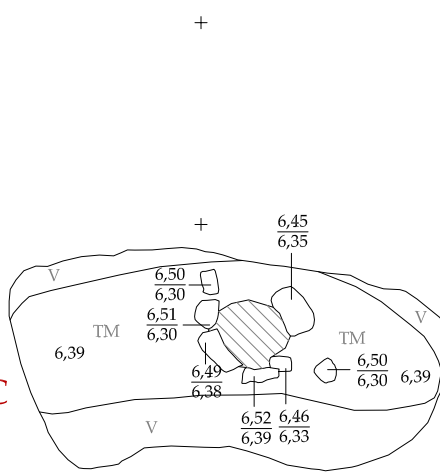
6672279 +
2539725

29 B



6672279 +
2539725

29 C



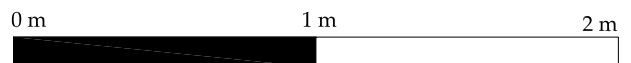
6672279 +
2539725

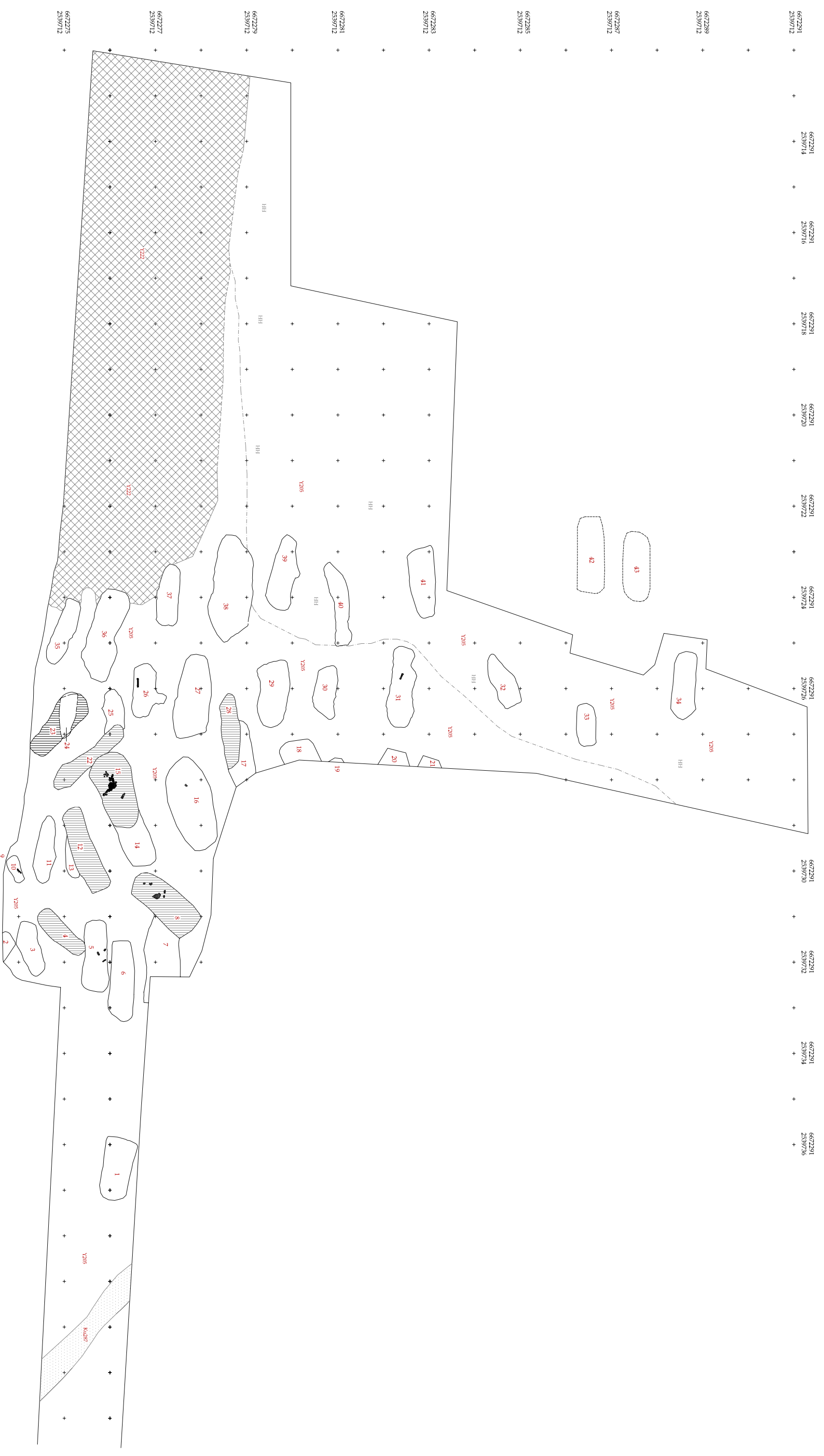
ESPOO Finno Georg Haggrén 2006	YKSITYISKOHTAKARTTA Alue 2D, Hauta 29, Paalunsija R306 Mk 1:25
	MUSEOVIRASTO RAKENNUSHISTORIAN OSASTON ARKISTO, HELSINKI
O. Kunnas 13.10.2006 Puht. piirt. O. Kunnas 2007	Kartta 17





TM Tumma haudan täyttömaa
V Vaalea hiekka



Paalunsija R306



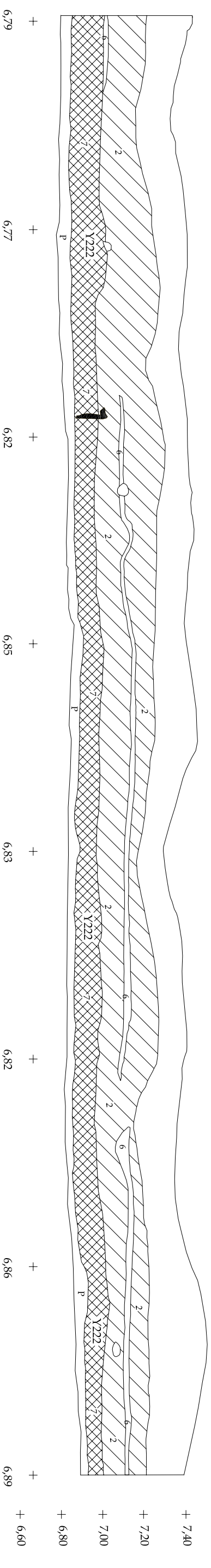


-  Nuorempia haudoja
-  Muinaispöytä
-  Oja
-  Luu

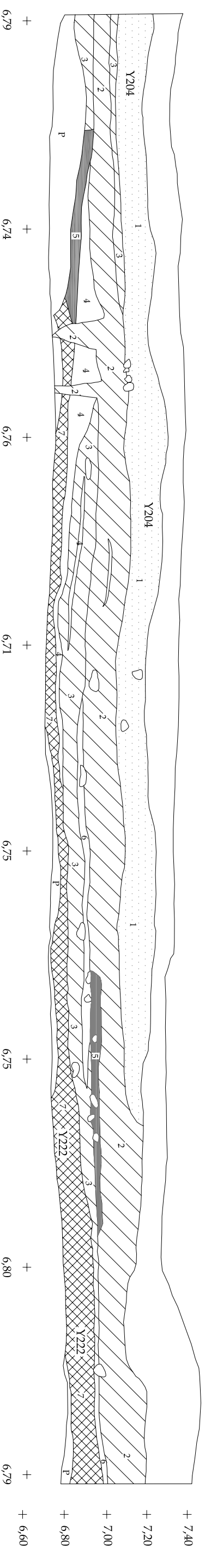
ESPOO	KOKOELMAKARTTA
Finno	Alue 2 D, Haudat 1-43, Y222, R287
Georg Haggrén 2006	MK 1380
MITTAUSDOKUMENTOINTI	MUSEOVIRASTO RAKENNUSHISTORIAN OSASTON ARKISTO, HELSINKI
Puhe pöytä. M. Hoolappa 2007	Kartta 18



7,00m
7,42 + 7,40 + 7,40 + 7,40 + 7,28 + 7,39 + 7,41 + 7,38 + 0,00m
6672275,61
2539712,26

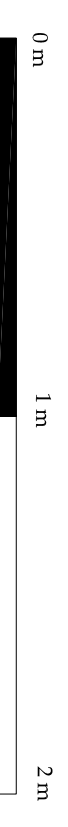


14,00m
6672274,31 7,36 7,37 7,38 7,36 7,33 7,30 7,27 7,42 7,40m
2539726,37 + + + + + + + + + +



- Y204 Tienpohja
Y222 Muinaispelto
- 1 Harmaauruskea soransekainen tiekerros
 - 2 Tiivis, savinen värtillään harmaa tehen liittyvä kerros
 - 3 Harmaa hiekkainen maa mahdollisesti liittyvä savikerros
 - 4 Vaalea hienoa hiekkää
 - 5 Lähes musta noensekainen maa
 - 6 Ruskea hiekka
 - 7 Viileykerros
 - P Pohjamaa
- Tiekerros
Mahdollinen tehen liittyvä kerros
Tumma nokinen maa
Viileykerros
Juuri

ESPOO	PROFILIKARTTA
Finno	Alue 2A - D, SW-profiili 1/3
Georg Haggrén 2006	MK 1:20
MITTAUSDOKUMENTOINTI	MUSEOVIRASTO RAKENNUSHISTORIAN OSASTON ARKISTO, HELSINKI
A.-M. Salonen, T. Heimonen 16-17.10.2006	Kartta 19
Puh: piltt. O. Kumans	



Alue 2 A alkaa
Alue 2 D profiili
romahtanut

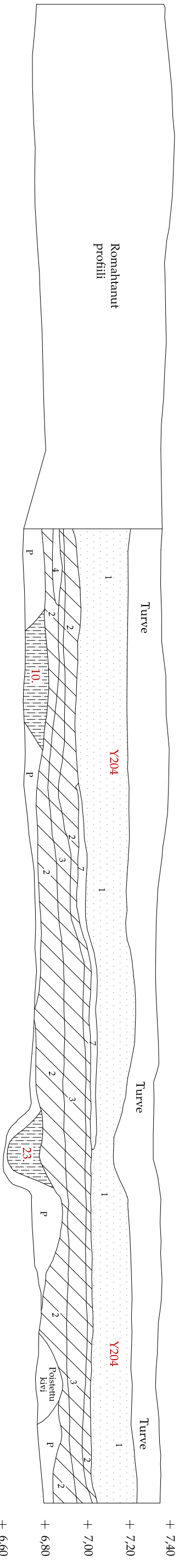
28,00m
+ + + + +

6672273,66
2539730,27

Alue 2 D SW-profiili
X=561,55
Y=344,78

+ + + + +
7,37 7,35 7,36

21,00m
6672274,31
2539726,37



6672274,44 35,00m
2539739,69 7,07 +

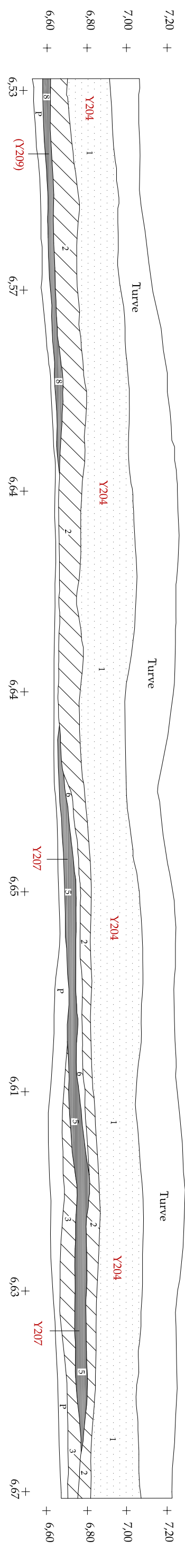
7,13 + 7,25 +

7,23 + 7,23 +

Alue 2 A SW-profiili

+ + + + +
6,75 6,74 6,76

28,00m
6672274,65
2539732,63

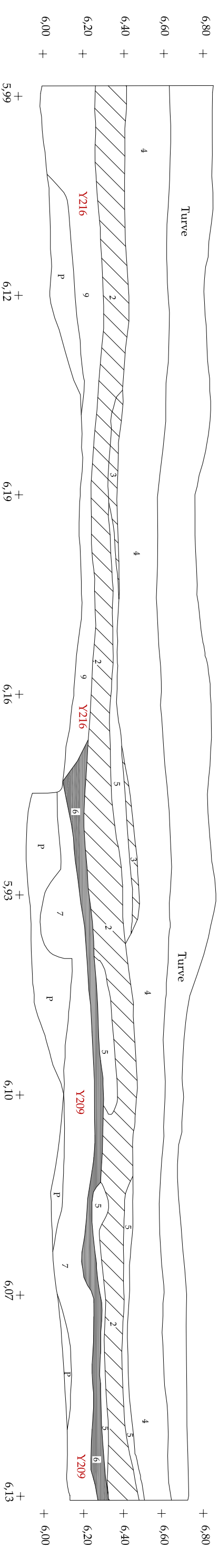
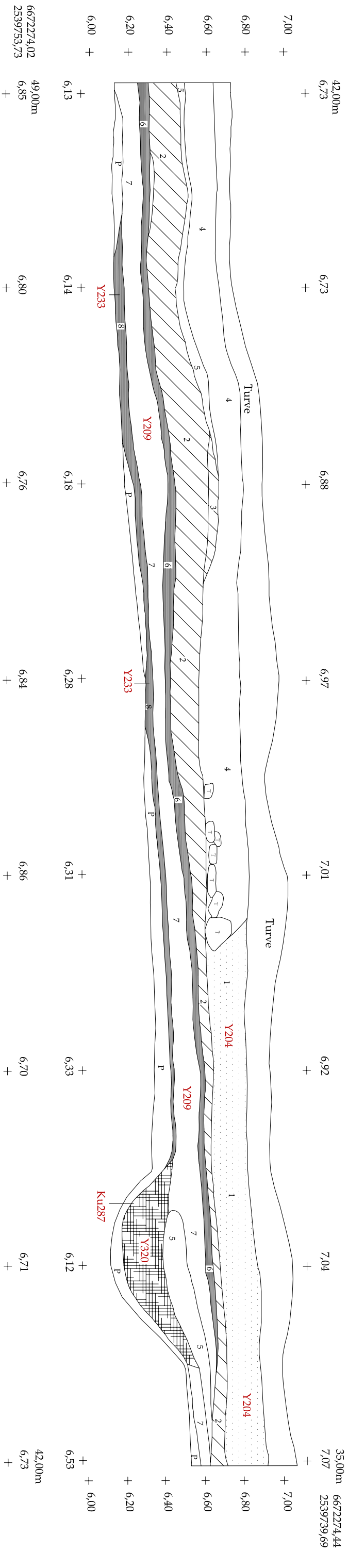


- Y204 Tiempohja
- Y207 Tumma hiilisekainen palokerros
- Y209 Hiilisekainen kulttuurikerros
- 10 Hauta 10 (Y252/K4253)
- 23 Hauta 23 (Y239/K4240)
- 1 Harnaanuskeaa soransekainen tiekerros
- 2 Tiivis, savinen värikään harmaa tiehen liittyvä kerros
- 3 Harmaa tiivis tiehen liittyvä savikerros
- 4 Kohtalaisen pehmeä, harmaa hiekkain ja saven sekoitus
- 5 Vaalea, hieno hiekka
- 6 Tumma mullainen ja nokinen maa
- 7 Tumman harmaa maakerros, jossa nokilankuja
- 8 Tumma nokinen maa
- 9 Tumma täytkerros
- P Pohjamaa

- Tiikerros
- Mahaollinen tiehen liittyvä kerros
- Tumma nokinen maa
- Täytkerros
- Hauta

ESPOO	PROFIILIKARTTA
Finno	Alue 2A - D, SW-profiili 2/3
Georg Haggren 2006	Mk 1:20
MITTAUSDOKUMENTOINTI	MUSEOVIRASTO RAKENNUSHISTORIAN OSASTON ARKISTO, HELSINKI
A.-M. Salonen, T. Heinoen 16-17.10.2006	Kartta 20
Piirt. piirt. O. Kannas	

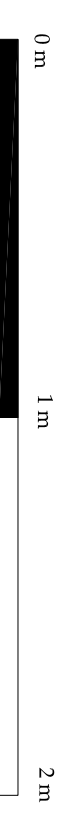




- Y204 Tiempohja
 - Y209 Hiilisekainen kulttuurikerros
 - Y216 Sekoitunut täytkökerros
 - Y233 Tiivis noensekainen kulttuurimaa
 - Ku287 Oja
 - Y320 Ojan täyttiö
- 1 Harmaanuskea soransekainen tiekerros
 - 2 Tiivis, savinen väriltään harmaa tiehen liittyvä kerros
 - 3 Harmaa tiivis tiehen liittyvä savikerros
 - 4 Kohtalaisen pehmeä, harmaa hiekkain ja saven sekoitus
 - 5 Vaalea, hieno hiekka
 - 6 Tumma mulkainen ja nokinen maa
 - 7 Tumman harmaa maakerros, jossa nokialkkuja
 - 8 Tumma nokinen maa
 - 9 Tumma täytkökerros
 - P Pohjamaa

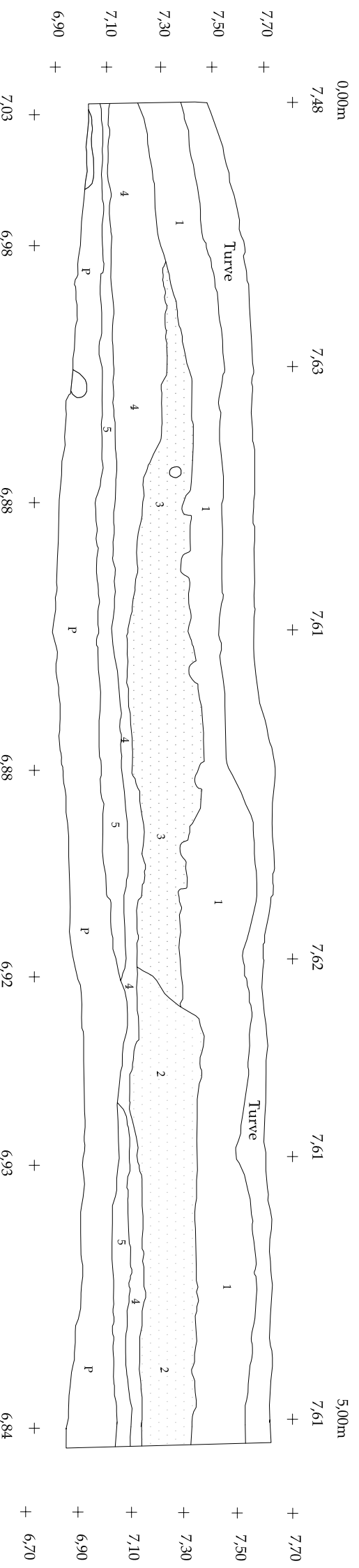
- Tiekerros
- Mahdollinen tiehen liittyvä kerros
- Tumma nokinen maa
- Täytkökerros
- Tiili

ESPOO	PROFILIKARTTA
Finno	Alue 2A - D, SW-profiili 3/3
Georg Haggren 2006	MK 1:20
MITTAUSDOKUMENTOINTI	MUSEOVIRASTO RAKENNUSHISTORIAN OSASTON ARKISTO, HELSINKI
H. Korhonen 16-17.10.2006 Puh: pihit. O. Kumus	Kartta 21



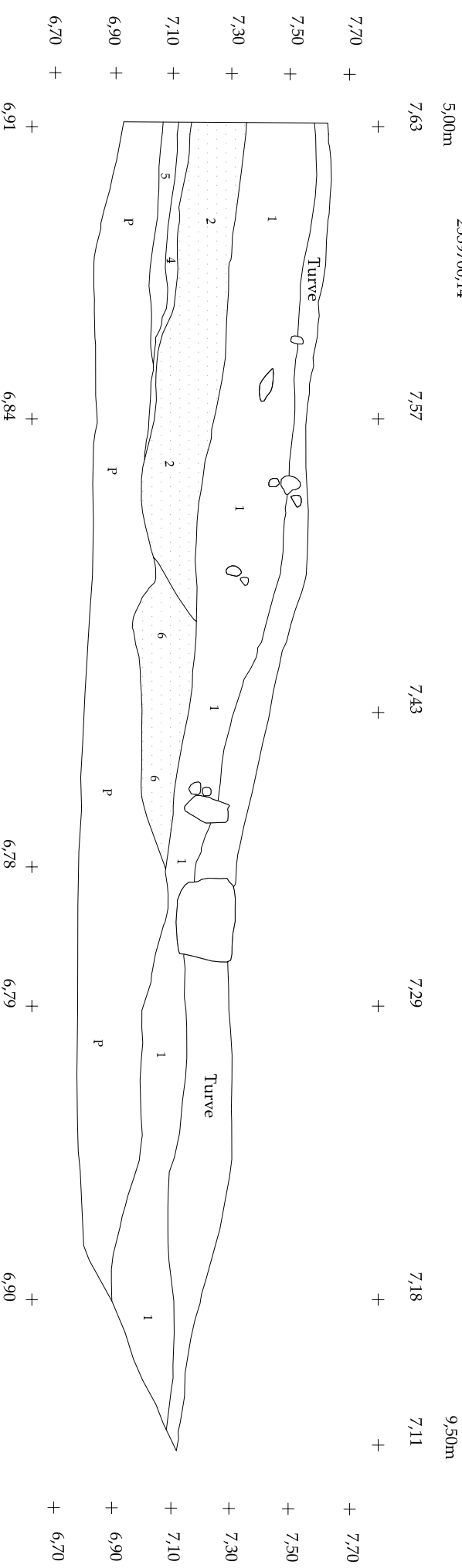
6672276,92
2539700,74

6672281,92
2539700,14



6672281,44
2539700,14

6672284,03
2539700,42



- 1 Sorainen vaalea hiekka
- 2 Harmaa, tiehen liittynvä tiivis kerros
- 3 Sekoitunut sorainen hiekka, pyöränjalkia, mahdollinen tien levennys
- 4 Harmaa hiekka
- 5 Valkoinen hiekka
- 6 Soraa ja vaalea hiekka, tien reuna
- P Pohjamaa

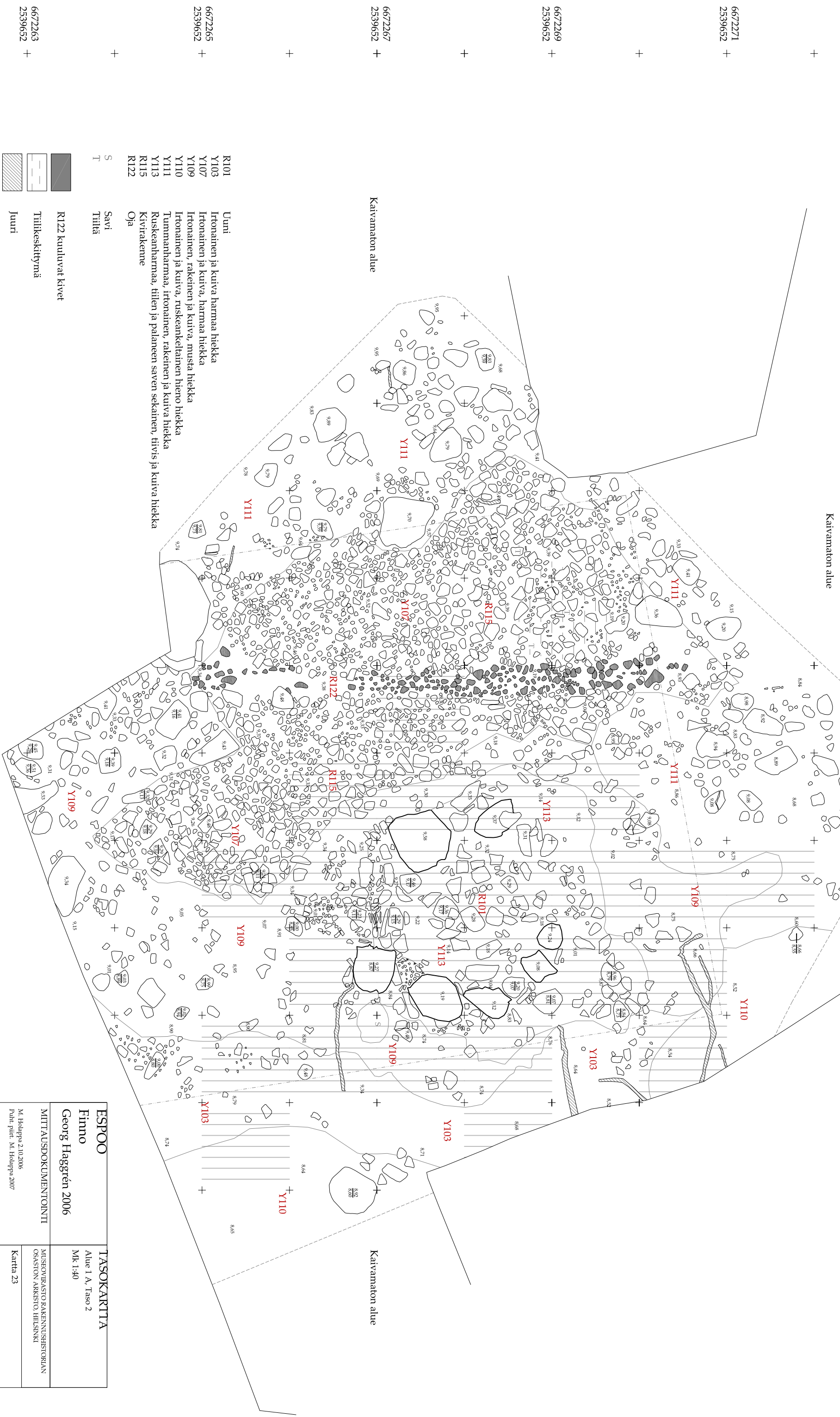


Tiekeros

ESPOO		PROFIILIKARTTA	
Finnno		Alue 3, W-profiili, tiekerrokset	
Georg Haggren 2006		MK 1:20	
MITTAUSDOKUMENTOINTI		MUSEOVIRASTO RAKENNUSHISTORIAN OSASTON ARKISTO, HELSINKI	
H. Kivilkero, A.-M. Salonen 15.9.2006 Puh: pirtt. O. Kuunas		Kartta 22	



6672273 2539654 6672273 2539656 6672273 2539658 6672273 2539660 6672273 2539662 6672273 2539664 6672273 2539666



- 6672265 2539652 + R101 Uuni
- 6672265 2539652 + Y103 Itonainen ja kuiva harmaa hiekka
- 6672265 2539652 + Y107 Itonainen ja kuiva, harmaa hiekka
- 6672265 2539652 + Y109 Itonainen, rakeinen ja kuiva, musta hiekka
- 6672265 2539652 + Y110 Itonainen ja kuiva, ruskeankeltaisen hieno hiekka
- 6672265 2539652 + Y111 Tummanharmaa, ittonainen, rakeinen ja kuiva hiekka
- 6672265 2539652 + Y113 Ruskeanharmaa, tiilen ja palaneen saven sekainen, tiivis ja kuiva hiekka
- 6672265 2539652 + R115 Kivirakenne
- 6672265 2539652 + R122 Oja
- 6672267 2539652 + S Savi
- 6672267 2539652 + T Tiiliä
- 6672263 2539652 + R122 kuuluvat kivet
- 6672263 2539652 + Tiilikeskittymä
- 6672263 2539652 + Juuri
- 6672263 2539652 + Palanutta savea
- 6672263 2539652 + Riitien rajojen tulkinta

ESPOO		TASOKARTTA
Finno		Alue 1 A, Taso 2
Georg Hagerén 2006		MK 1:40
MITTIAUSDOKUMENTOINTI		MUSEOVIRASTO RAKENNUSHISTORIAN
M. Holappa 2.10.2006		OSASTON ARKISTO, HELSINKI
Publ. pit. M. Holappa 2007		Kartta 23

