

INVENTOINTIRAPORTTI

VANHA RAUMA

Kaupunkiarkeologinen täydennysinventointi 28.5.–8.6.2012



DG2705:43



MUSEOVIRASTO

KULTTUURIYMPÄRISTÖN HOITO | ARKEOLOGISET KENTTÄPALVELUT

KATJA VUORISTO

Tiivistelmä

Vanhassa Raumassa tehtiin alkukesällä 2011 kahden viikon pituinen kaupunkiarkeologinen inventointi. Sen tarkoituksena oli päivittää vuoden 2008 inventointi ja jakaa muinaisjäännösalueesta tietoa tonttien omistajille sekä rakennuttajille. Inventoinnin yhteydessä aiemmin määritellyn muinaisjäännösalueen rajat muuttuivat hieman, aluetta laajennettiin paikoin ja tonttien luokituksia tarkistettiin. Lisäksi päivitettiin Vanhassa Raumassa vuoden 2008 jälkeen tapahtuneet arkeologiset tutkimukset.

Kansikuva: Joen vartta, oikealla Kirstin tonttia (nykyisin museoaluetta) E-W. Kuva Katja Vuoristo.

Sisältö

Tiivistelmä

| | |
|--|----|
| Arkisto- ja rekisteritiedot..... | 2 |
| Karttaote Vanhan Rauman inventointialueesta | 4 |
| 1. Johdanto | 5 |
| 2. Vanha Rauma..... | 7 |
| 3. Tutkimushistoria..... | 9 |
| 4. Vuoden 2012 inventointi..... | 12 |
| 5. Yhteenveto | 15 |
| Lähteet..... | 16 |
| Digikuvaluettelo..... | 17 |
| Kartat | 19 |
| Inventointialueen rajaus ja arkeologiset tutkimukset kaupunkialueella | 19 |
| Tutkimuksellisesti ja suojelullisesti merkittävät tontit ja katualueet | 20 |
| Kohdetiedot..... | 21 |

Liitteet

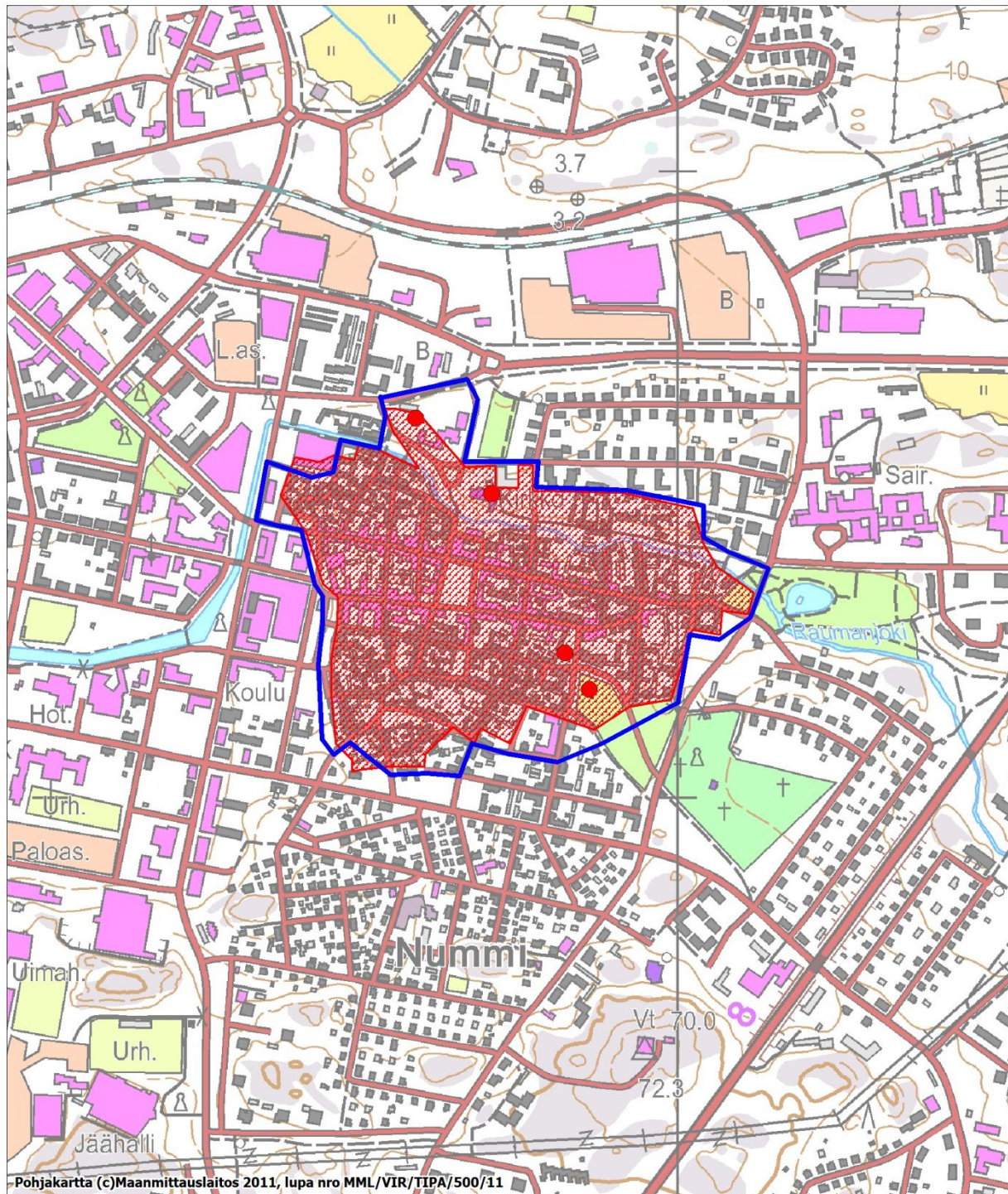
| | |
|---------|-----------------------------------|
| Liite 1 | Luettelo poistetuista löydöistä |
| Liite 2 | Kuvataulut poistetuista löydöistä |

Arkisto- ja rekisteritiedot

Mj-rekisteritunnus: 684500001
Kuntanumero: 684
Kohde: Vanha Rauma
Kohteen laji: Kaupunkiarkeologinen täydennysinventointi
Ajoitus: Rauma on saanut ensimmäiset kaupunkioikeutensa vuonna 1442
Tutkimuslaitos: Museovirasto/Arkeologiset kenttäpalvelut
Inventoija: FM Katja Vuoristo
Kenttätöaika: 28.5.–8.6.2012
Peruskartta: 1:25000, M3143 (2008, ETRS-TM35FIN) ja 1:20000, 113208 (1998, KKI)
Tutkitun alueen laajuus: Noin 24,5 hehtaaria
Tutkimusalueen keskikoordinaatit (ETRS89–TM35FIN): X = 6789480, Y = 204692, Z = 2–10 m mpy
Tutkimusten rahoittaja: Rauman kaupunki
Alkuperäinen tutkimuskertomus: Museoviraston arkeologinen keskusarkisto, Helsinki
Kopiot: Rauman kaupunki, Rauman museo, Satakunnan Museo
Löydöt: Ei talletettu, ks. liitteet 1–2
Digitaalikuvat: DG2705:1–43
Aikaisemmat tutkimukset: 1891 Hjamar Appelgren, koekaivaus (Pyhän Ristin kirkko)
1893 Volter Högman, koekaivaus (Pyhän Kolminaisuuden kirkko)
1895 Volter Högman, koekaivaus (Pyhän Kolminaisuuden kirkko)
1895 Volter Högman, kaivaus (Pyhän Ristin kirkko)
1898 Volter Högman, kaivaus (Pyhän Kolminaisuuden kirkko)
1929 Helmer Salonen ja Juhani Rinne, rakennusarkeologinen tutkimus (Pyhän Kolminaisuuden kirkko)
1930 Iikka Kronqvist, rakennusarkeologinen tutkimus (Pyhän Kolminaisuuden kirkko)
1939 Esa Kahila, kaivaus (Pyhän Ristin kirkko)
1966 Pentti Koivunen, kaivaus (Kauppatori)
1968 Ritva Tuomi, arkeologinen dokumentointi (Kuninkaankatu 7 ja 8–12)
1968 Pekka Kärki, arkeologinen tarkastus (Kuninkaankatu 13)
1968 Ritva Tuomi, arkeologinen valvonta (Kuninkaankatu 17 ja 22, Vähäkirkkokatu 8–10)
1972 Leena Rautavuori, arkeologinen valvonta (Isopoikkikatu, Raumajoen ja Kauppakadun välinen alue)
1974 Rauman museo, arkeologinen valvonta (Tontti 140:5, Kalatori 5)
1976 Ritva Koponen, koekaivaus (Tontti 157:21, Isopoikkikatu 4)
1981 Markus Hiekkänen, arkeologinen valvonta (Eteläpitkäkatu 7)
1981 Markus Hiekkänen, arkeologinen valvonta (Nortamonkatu 10–12)
1983 Anna-Kaisa Mäkinen, arkeologinen valvonta (Kalatori)
1983 Jari Sjölund, arkeologinen valvonta (Kulmakatu 2–3)
1983 Jari Sjölund, arkeologinen valvonta (Koulukatu 1–2)
1983 Jari Sjölund, arkeologinen valvonta (Pyhän Kolminaisuuden kirkko)
1987 Anna-Kaisa Sjölund, arkeologinen valvonta (Kirkkokatu)
2003 Kaisa Vanhakylä, arkeologinen valvonta (Kuninkaankatu, Pappilankatu, Koulukatu ja Isokirkkokatu)
2006 Maija Helmaa, arkeologinen valvonta (Kauppatori)

2006 Aino Koivukari, arkeologinen valvonta (Kauppatori)
2006 Janne Haarala, arkeologinen valvonta (Kauppatori)
2007 Markus Kivistö ja Nina Manninen, arkeologinen valvonta (Kauppakatu 21–23, Kalatori, Kulmakatu ja Turunkatu)
2008 Kari Uotila ja Markus Kivistö, arkeologinen valvonta (Isoraastuvankatu 1–2)
2008 Aino Koivukari, arkeologinen valvonta (Pappilankatu ja Kallivahe)
2008 Päivi Hakanpää, kaupunkiarkeologinen inventointi (Vanha Rauma)
2009 Andreas Koivisto, arkeologinen valvonta (Anundilanvahe ja tontti 131:178)
2009 Andreas Koivisto, koekaivaus ja kaivaus (Kalatori)
2010 Andreas Koivisto, kaivaus (Kalatori)
2010 Andreas Koivisto, arkeologinen valvonta (Kauppakatu 19)
2011 Kari Uotila, arkeologinen valvonta (Vähä-Koulukatu)
2011 Hanna-Leena Salminen, arkeologinen valvonta (Eteläpitkäkatu 15)
2012 Kari Uotila, kaivaus (Kauppakatu ja Isopoikkikatu)
2012 Simo Vanhatalo, koekaivaus (Tullivahe 3)
2012 Jan-Erik Nyholm, arkeologinen valvonta (Kuninkaankatu 25)

Karttaote Vanhan Rauman inventointialueesta



MK 1:10000

ETRS-TM35FIN p:6788515, i:205478

Inventoitu alue on rajattu sinisellä. Sen sisäpuolelle on rajattu punaisella muinaisjännösrekisteriin merkitty muinaisjännösalue.

1. Johdanto

Arkeologisen tutkimuksen tarve on noussut viime vuosina Vanhassa Raumassa huomattavasti, sillä alueeseen kohdistuu entistä enemmän erilaista rakentamista sekä kunnan että yksityisten tontinomistajien puolelta. Vanha Rauma on määritelty jo aiemmin lähes kokonaan muinaisjäännösalueeksi. Kaupunki on perustettu kyseiselle paikalle jo 1400-luvulla ja viime vuosina on saatu myös viitteitä siitä, että vanhankaupungin



DG2705:10 Pyhän Ristin kirkko joen puolelta kuvattuna. SE-NW. Kuva Katja Vuoristo.

paikalla on ollut toimintaa ainakin jo 1300-luvulla. Vanha Rauma on ollut jo vuodesta 1991 UNESCO:n maailmanperintökohde. Sen puutalot on rakennettu 1800-luvulla ja 1900-luvun alkupuolella, mutta vanhimmat ajoittuvat jo 1700-luvulle. Paikalle ole rakennettu juurikaan uusia moderneja rakennuksia, mikä on mahdollistanut sen, että puutalojen alle ja pihaille jääneet vanhemmat kerrostumat ovat säilyneet.

Vanhassa Raumassa tehtiin Rauman kaupungin tilauksesta kesällä 2012 kahden viikon pituinen kaupunkiarkeologinen inventointi, jonka tarkoituksena oli päivittää vuoden 2008 inventointi laajentaen samalla hieman inventointialuetta.¹ Lisäksi inventoinnin yhteydessä jaettiin tietoa alueen asukkaille siitä, miten heidän tulisi toimia, kun omalle tontille suunnitellaan rakentamista tai kaivutöitä. Tiedottamista tehtiin yhteistyössä Rauman museon kanssa. Inventoinnin aikana järjestettiin yksi tiedotustilaisuus ja myöhemmin Rauman museo postitti Vanhan Rauman asukkaille myös kirjeen karttoineen, josta käy mm. ilmi, mitkä tontit on määritelty arkeologisilta kerrostumiltaan säilyneiksi sekä tarvittavat yhteystiedot ja toimintaohjeet. Myös paikallisiin lehtiin laadittiin tiedote, jossa kerrottiin keskeisimmät seikat oikeista toimintatavoista rakentamista tai muuta maahan kajoavaa toimenpidettä suunniteltaessa.

Inventointi tehtiin 28.5.–8.6.2012 ja sen toteutti Museoviraston Arkeologiset kenttäpalvelut. Inventoinnin teki Katja Vuoristo (FM) ja työn kustannuksista vastasi Rauman kaupunki. Kenttätöiden yhteydessä järjestettiin iltapäivällä 31.5. tiedotustilaisuus korjausrakentamiskeskus Tammelassa, mutta tilaisuus ei saavuttanut suurta yleisöä. Ajankohta sattui lähelle koulujen päättäjäisiä, mikä on saattanut verottaa osallistujia. Informaatiota saatiin kuitenkin jaettua jonkin verran myös itse inventoinnin aikana, kun piha-alueita käytiin läpi. Inventoinnissa saatiin tarkastettua muutamia pihoja, jotka olivat jääneet suljettujen porttien vuoksi tarkastamatta vuoden 2008 inventoinnissa. Inventointialuetta laajennettiin hieman vuoden 2008 alueesta, koska muutamilta alueilta oli tullut esiin selviä merkkejä vanhoista maakerrostumista. Nämä alueet olivat entinen pappila, joka on sijainnut nykyisen seurakunnan virastotalon tontilla, Porintullin ja Orellinpuiston alue sekä Kainunkadun ja Isopoikkikadun välinen kortteli.

¹ Hakanpää 2009.



DG2705:16 Pappilan vanhaa tonttimaata. S-N.



DG2705:22 Porin tullin piha-alueita. W-E. Kuvat Katja Vuoristo.

Jälkitöiden yhteydessä päivitettiin muinaisjäännösaluekartta, johon on merkitty punaisella ne alueet, joissa on todennäköisesti säilynyt vanhimpia kerrostumia ja keltaisella ne alueet, joissa on mahdollisesti säilynyt vanhoja kerrostumia. Käytännössä tämä tarkoittaa sitä, että keltaisilla alueilla saattaa riittää pelkkä valvonta tai koekaivaus, kun taas punaisilla alueilla on varauduttava myös varsinaisiin kaivauksiin. Punaiset alueet sijoittuvat enimmäkseen vanhankaupungin keskiosaan, joka on hieman ylempänä merenpinnasta kuin suurin osa keltaisista alueista. Tämä merkitsee sitä, että näillä alueilla on saattanut todennäköisimmin säilyä myös keskiaikaisia kerrostumia, kun taas monet keltaisella merkityistä alueista ovat olleet tuolloin vielä merenpinnan alapuolella tai vesijättömaata. Toisaalta näillä alueilla on voinut säilyä rannalla sijainneita rakenteita. Osa keltaisista alueista sijaitsee myös kallioisilla alueilla, joissa kerrostumia ei ole välttämättä päässyt juuri syntymään. Muinaisjäännösaluekartan lisäksi päivitettiin kartta, josta käy ilmi Vanhassa Raumassa tehdyt arkeologiset tutkimukset. Kartat on tehty MapInfo-ohjelmalla.

Päivi Hakanpään Rauman kaupunkiarkeologisessa inventointiraportissa on käyty läpi kattavasti Rauman historiaa ja vanhoja arkistolähteitä sekä kaupungin arkeologista tutkimushistoriaa, minkä vuoksi tässä raportissa näiden seikkojen esittely on jätetty pienemmälle huomiolle.² Raportissa on käyty läpi vuoden 2008 jälkeen tehdyt tutkimukset ja lyhyesti Rauman kaupungin kehitys. Raporttiin on lisätty päivitetty kohdekuvausluettelo, joka on järjestetty aikaisemmasta kiinteistötunnukseen perustuvasta järjestyksestä talon tai tontin nimen mukaan. Suurimmalla osalla kohteista on talon nimi, mutta kaikista niitä ei ole. Näistä on käytetty niille vakiintunutta nimeä (esim. puistot) tai vanhaa talon nimeä. Mikäli kyseessä on vanha 1700-luvun talon nimi eikä nykyinen, on se merkitty sulkuihin. Jos tonttialueelle ei ole tiedossa mitään nimeä, on kyseinen kohta jätetty täyttämättä. Nämä kohteet ovat luettelon alussa, minkä jälkeen tulevat suluissa olevat ja lopuksi nykyiset talojen tai tonttien nimet aakkosjärjestyksessä.

Helsingissä 6.11.2012

Katja Vuoristo, FM

² Hakanpää 2009.

2. Vanha Rauma

Rauman kaupunki on syntynyt kahdelle meren rannalla olevalle niemelle. Myöhemmin niemien välinen merenlahti on kuroutunut Raumanjoeksi, joka kulkee Vanhan Rauman pohjoisosan poikki. Nykyisin maa kohoaa Rauman seudulla noin 6,8 mm vuodessa. Rauman kaupungin maankohoamisen vaiheista on esitetty kaksi hieman toisistaan poikkeavaa mallia. Lineaarisen maankohoamisprosessin mukaan 1200-luvun kuluessa kaikki 5 metriä merenpinnan yläpuolella olevat alueet olisivat olleet jo kuivina. Toisen teorian mukaan maankohoaminen ei olisi ollut tasaista. Joka tapauksessa vuoden 2010 Kalatorin kaivausten perusteella nykyisin 5,40 m mpy oleva alue olisi ollut viljelyssä noin vuoden 1350 tienoilla. Maaperältään vanhankaupungin alue on pääosin hiekkaa, mutta paikoin on myös savea ja Naulamäen alue on pääosin kalliota. Myös molemmat kirkot on rakennettu kalliolle.



DG2705:39 Naulamäki, Iso- ja Vähämalminkatujen risteys. E-W. Kuva Katja Vuoristo.

Rauma on yksi kuudesta keskiajalla Suomeen perustetusta kaupungista, mutta tätä ennen paikalla on ollut jo kylä. Rauman porvarit saivat ensimmäiset kaupunkioikeutensa vuonna 1442. Rauman kaupunki lakkautettiin vuonna 1550 ja kaupungin porvareiden käskettiin siirtyä vastaperustettuun Helsinkiin, mutta osa porvareista onnistui kuitenkin jäämään lahjonnan avulla Raumalle. Vuonna 1557 Helsinkiin siirtyneet porvarit saivat jälleen oikeuden palata takaisin Raumalle.³ Keskiaikaisen kaupungin asemakaavasta tai laajuudesta ei ole säilynyt kirjallisia lähteitä, mutta on oletettu, että kaupunki on alun perin perustettu Pyhän Kolminaisuuden kirkon länsipuolelle, Kalatorin ympäristöön.⁴ Rauma on palanut useampaan otteeseen ja varhaisin tiedetty tulipalo on tapahtunut vuonna 1522. Seuraavalla vuosikymmenellä, vuonna 1536, Rauma paloi uudemman kerran ja vuonna 1537 paloi vanha pappila, joka on saattanut sijaita tähän asti Pyhän Kolminaisuuden kirkon pohjoispuolella. Palon jälkeen pappila on ilmeisesti siirretty luostarin tontille pohjoisemmak-

³ Högman 1907, 81–85; Lähteenoja 1946, 74, 110–112.

⁴ Gardberg 1981, 20; Hiekkänen 1983, 48; Hiekkänen 2007, 252; Högman 1907, 87; Lähteenoja 1946, 91.

si. Laajoja tulipaloja syttyi myös 1600-luvulla vuosina 1640 ja 1682.⁵ Lisäksi Suuri Pohjan sota aiheutti Raumalla hävitystä, kun venäläiset sotilaat ryöstelivät autoituneita taloja ja polttivat rakennuksia 1710-luvulla.⁶



DG2705:17 Pappilan vanhaa tonttimaata. W-E.



DG2705:34 Pyhän Kolminaisuuden kirkon rauniot ja niiden edustalla olevaa kiveystä. SW-NE. Kuvat Katja Vuoristo.

Vanhin Rauman asemakaavaa kuvaava kartta on hyvin luonnosmainen 1650-luvun kartta, eikä kartta juurikaan valaise Rauman kaupunkikuvaa tuolta ajalta.⁷ Sen sijaan 1700-luvun puolivälin kartat alkavat muistuttaa hyvin paljon samaa asemakaavaa, joka Vanhassa Raumassa on edelleenkin voimassa.⁸ On muistettava, ettei näiden karttojen perusteella voida kuitenkaan tulkita Rauman varhaisimpia asemakaavoja. Kaupungin useat tulipalot ovat mahdollistaneet sen, että katujen ja korttelien paikat ovat voineet poiketa huomattavasti nykyisistä. Tämän vuoksi on hyvä muistaa, että keskiaikainen Rauma voi ulottua myös niiden korttelien kohdalle, jotka näkyvät vasta 1700-luvun lopun tai 1800-luvun alun kartoissa.



Kartta vuodelta 1756. KA Rauma 1 2d 19/06.

⁵ Högman 1907, 78; Lähteenoja 1932, 44–45; Lähteenoja 1946, 104.

⁶ Lähteenoja 1932, 334–335.

⁷ KA, MH 8/38 M9.

⁸ KA, Rauma 1–2 2d 19/06; Rauma 3 2d 28/11.



Karttakopio vuoden 1756 mittauksista on vuodelta 1808. KA Rauma 2 2d 19/06.

3. Tutkimushistoria

Vuoteen 2008 mennessä Vanhassa Raumassa on tehty noin 30 arkeologista valvontaa, koekaivausta tai kaivausta. Näistä on kerrottu tarkemmin Päivi Hakanpään inventointiraportissa, minkä vuoksi niiden läpikäyminen ei ole tässä raportissa tarpeen.⁹ Hakanpään vuoden 2008 kaupunkiarkeologinen inventointi oli ensimmäinen arkeologinen inventointi alueella ja sen tarkoituksena oli tuottaa kaavoittajille, rakennuttajille ja tonttien omistajille jo etukäteen tietoa todennäköisistä arkeologisilta kerrostumiltaan säilyneistä alueista. Inventointitulosten perusteella voidaan varautua paremmin mahdollisiin toimenpiteisiin, joita esimerkiksi suunniteltu rakentaminen tai maankaivu voi aiheuttaa muinaisjäännösalueella. Inventoinnissa käytiin läpi suunnilleen se alue, joka vastaa vuoden 1756 karttaan merkittyä asemakaavaa. Työn perusteella Rauman vanhakaupunki jaoteltiin alueisiin, joissa on joko todennäköisesti tai mahdollisesti säilynyt kaupungin vanhoja kerrostumia tai jotka ovat kokonaan tuhoutuneita. Samalla koottiin yhteen Rauman arkeologinen tutkimushistoria ja tutkitut alueet merkittiin kartalle.



Vuoden 2008 inventoinnin jälkeen Vanhassa Raumassa on ehditty tämän vuoden inventoinnin lisäksi yhteensä kahdeksan valvontaa tai kaivausta. Merkittävää on, että Hakanpään inventoinnin jälkeen alueella on tehty myös laajempia kaivauksia ja valvontojen määrät ovat hieman taas lisääntyneet.

DG2705:18 Penttlän talon piha-alueita. Vuoden 2008 inventoinnin aikana portti oli suljettu, mutta piha päästiin tarkastamaan vuonna 2012. S-N.

⁹ Hakanpää 2009.

Vuonna 2009 Vanhassa Raumassa tehtiin yksi arkeologinen valvonta, koekaivaus ja kaivaus. Nämä tehtiin Museoviraston toimesta ja Andreas Koivisto toimi kaikissa kaivauksenjohtajana. Valvonta suoritettiin touko-kesäkuussa Anundilanvaheella sekä tontin 131:178 pihalla. Alue oli määritelty vuoden 2008 kaupunkiarkeologisen inventoinnin yhteydessä mahdolliseksi muinaisjäännösalueeksi. Tämän vuoksi paikalla toteutettiin arkeologinen valvonta, kun alueella suoritettiin kunnallisteknisiä rakennustöitä. Kaivannossa olleiden kerrostumien todettiin olevan pääosin sekoittuneita eikä vanhoja rakenteita havaittu.

Vuoden 2009 koekaivaus ja kaivaus tehtiin Kalatorilla, joka oli määritelty vuoden 2008 inventoinnissa todennäköisesti säilyneeksi muinaisjäännösalueeksi. Kaivaukset jatkuivat vuonna 2010 jälleen Museoviraston tutkija Andreas Koiviston johdolla. Kaivaukset suoritettiin, koska Rauman kaupunki suunnitteli Kalatorin maamassojen vaihtamista. Alueella oli 1900-luvun puolivälin jälkeisenä aikana suoritettu monia kunnallisteknisiä töitä, jolloin maahan oli kajottu. Kaivausalueella risteili monia kaapeleita, jotka osaltaan hankaloittivat kaivaustoimintaa. Vuonna 2009 kaivauksia suoritettiin torin eteläosassa, jossa oletettiin kulttuurikerrosten olevan parhaiten säilyneitä ja jossa ei kartta-aineiston mukaan ollut kajottu maahan 1900-luvun kuluessa. Vuoden 2010 kaivaukset olivat suoraa jatkoa vuoden 2009 kaivauksille. Vuosien 2009 ja 2010 kaivauksilta löytyi runsaasti löytöjä ja ne ajoittuivat keskiajalta 1900-luvun alkuun. Kaivausalueiden maakerrokset olivat varsin sekoittuneita. Päällimmäiset sekoittuneet kerrokset liittyivät todennäköisesti torin eri käyttövaiheisiin. Torikerrosten alta löytyi sekoittumaton peltokerros, jonka pohjalta erottui selviä auranjälkiä. Peltokerros ajoittui 1300- ja 1400-lukujen väliin ja se oli ainoa selkeästi keskiaikaan ajoittuva kerrostuma. Pellon lisäksi kaivauksilta löytyi mahdollisia hautakuoppia, joiden täytemaakerrokset ajoittuivat 1500 ja 1600-luvuille. Alueelta löytyi myös 1600-luvulle ajoittuva jätekuoppa. Nuorempia löytöjä olivat mahdolliset tiekerrokset, paikalla 1700- ja 1800-luvulla sijainneiden makasiinien varastokuopat sekä 1800-luvulle ajoittuvan rakennuksen jäänteet. Lisäksi alueelta kaivettiin esiin vanha kaivo, joka havaittiin jo vuoden 2007 Kalatorin kaivinkonevalvonnan yhteydessä. Kulttuurikerrosten yhteenlaskettu paksuus vaihteli torin pohjoisosien 30 cm:stä eteläosien 70 cm:iin. Alueen orgaaninen aines oli säilynyt huonosti.

Samanaikaisesti vuoden 2010 Kalatorin kaivausten kanssa tehtiin myös arkeologinen valvonta Vanhan Rauman Kauppatie 19:ssä sijaitsevalla tontilla, koska yksityistontin pihalle kaivettiin oja uutta sadevesiputkistusta varten. Valvonnan tekivät Andreas Koivisto ja Sarita Louzolo. Ojan kohdalla havaitut maakerrokset olivat pääosin sekoittuneita lukuun ottamatta aivan tontin pohjois- ja itäpäätyä, jossa todettiin 1600–1800-luvuille ajoittuvia kulttuurikerroksia.

Vuonna 2011 Vanhassa Raumassa tehtiin kaksi arkeologista valvontaa. Kari Uotila Muuritutkimus ky:stä valvoi Vähä-Koulukadun alueella kaukolämpökaivannon kaivutöitä. Kaivanto sijoittui pääosin jo kaivetulle alueelle. Valvonnassa todettiin luontainen hiekkakerros, jonka päällä katualueella oli vain paikoin säilynyt sekoittuneita hiekka- ja multakerroksia. Piha-alueella kerrokset olivat paremmin säilyneitä, mutta niissä ei ollut ajoittavia esineitä. Ainoa selkeä rakenne oli katulinjassa ollut syvä ojanne, joka oli täytetty multa- ja maakerroksella. Rauman museon museoamanuenssi Hanna-Leena Salminen teki arkeologisen valvonnan Eteläpitkäkatu 15 piha-alueella, koska tontille kaivettiin vesijohto ja piharakennuksen sisäpohjaa kunnostettiin. Tontille kaivetussa ojassa havaittiin 25–50 cm paksu tasauskerros, jonka alta paljastui lähes koko alueelta koskematon kulttuurikerros sekä muutama rakenteen jäännös. Kulttuurikerroksia ei kaivettu pois, joten niiden ajoituksesta ei saatu tarkempaa tietoa. Piharakennuksen sisäpohjasta ei havaittu ehjiä kulttuurikerroksia.

DG2705:40–41 Muuritutkimus ky:n Isoipoikkikadun kaivaukset meneillään. S-N. Kuvat Katja Vuoristo.



Kari Uotila Muuritutkimus ky:stä teki vuonna 2012 Kauppakadun ja Isoipoikkikadun alueella kaivauksen. Tutkimukset liittyivät katu-
jen viemärintitöihin. Tulokset kaivauksista eivät ole vielä ilmes-
tyneet, mutta tutkimukset olivat menossa samaan aikaan kuin
Vanhan Rauman inventointi, jolloin Isoipoikkikadun kaivausalueel-
la erottui useampia kulttuurikerroksia ja rakenteita. Kari Uotila valvoi samalla myös Kauppakatu 18 ja 19
piha-alueiden kaivutöitä, jotka alkoivat yllättäen toukokuussa. Uotilalta saadun tiedon mukaan Kauppakatu
18 (Apuli) porttikäytävän kohdalla tuli esiin hiiltynyttä puuta sekä kiveystä ja aivan tienlaidassa oli mahdolli-
sesti oja ja pari puupaalua. Muuten pihan kerrokset olivat jo ennestään täysin sekoittuneita. Kauppakatu 19
(Sukkla) kaivanto avattiin vanhojen kaivantojen kohdalle. Näiden maakerrokset olivat jo sekoittuneita, mut-
ta kaivannon reunassa erottui profiilissa tumma humuskerros.



DG2705:14 Apulin myllättyä piha-alueetta. SW-NE.
Katja Vuoristo.



DG2705:15 Sukklan porttikäytävään oli avattu vanhoihin Kuvat
kaivantoihin uusi kaivanto, joka oli ehditty jo peittää. N-S.

Vuonna 2012 myös Museoviraston Simo Vanhatalon vetämä koekaivausryhmä teki pienen yksityisen ra-
kennushankkeen johdosta Tullivahe 3:ssa koekaivauksen. Paikalla ei havaittu merkkejä vanhemmista ker-
rostumista. Lisäksi inventoinnin aikana tuli esiin kaksi muutakin tonttia, joissa pitäisi tehdä koekaivauksia
vuoden 2012 kenttäkauden aikana. Nämä ovat Kuninkaankatu 35:n ja Pappilankatu 7:n tontit. Loppusyksys-
tä 2012 Museoviraston koekaivausryhmä teki myös arkeologisen valvonnan Kuninkaankatu 25 tontilla. Ky-
seessä oli pieni yksityinen rakennushanke. Tontilla todettiin paikoin säilyneitä kulttuurikerroksia, mutta
mitään tarkemmin ajoittavaa ei paikalla havaittu.

4. Vuoden 2012 inventointi

Vuoden 2012 inventoinnissa tarkastettiin kokonaisuudessaan jo aiemmin inventoitu Vanhan Rauman alue. Tällä alueella selvitettiin oliko tonteilla tapahtunut muutoksia, esimerkiksi pihan kaivuita, jotka voisivat vaikuttaa muinaisjäännöksen uudelleenarviointiin. Suurempia muutoksia ei tonttien käytössä ollut tapahtunut, lukuun ottamatta Kuninkaankatu 35:n tonttia (Lindula ja Hauenguan), jonka piha-alue oli kaivettu lähes kokonaisuudessaan syvälle pohjamaahan saakka tontin kunnostustöiden yhteydessä. Ainoastaan pihan luoteisnurkassa oli säilynyt pieni alue kaivamatonta aluetta. Täällä erottuikin profiilissa täytemaakeroksen alla 20–50 cm paksu puukerros, jonka alla oli tummanharmaa noen sekainen noin 20 cm paksu hiekkakerros. Osa profiilissa näkyneistä puista oli hyvin maatonut, mutta osa oli selkeästi pohjois-eteläsuuntaisia puita. Kerros jatkuu ulkorakennuksen alle. Kyseessä oli todennäköisesti johonkin rakenteeseen liittyvä kerros.



DG2705:23 Lindulan ja Hauenguanon myllättyä piha-aluetta. Kuvat Katja Vuoristo.



DG2705:30 Lindulan ja Hauenguanon piha-alueen luoteis E-W. nurkassa säilyneitä puukerroksia. SE-NW.

DG2705:37 Eteläpitkäkadun ja Kainunkadun kulma, edustalla Jussoila. Osa korttelista määriteltiin arkeologisilta kerrostumiltaan säilyneeksi alueeksi. E-W. Kuva Katja Vuoristo.



Inventointialuetta laajennettiin hieman vuodesta 2008, jolloin mm. pappilan alue oli rajattu inventoinnin ulkopuolelle. Myös Porintullin alueen kohdalla tarkastettiin entisen kruununpanimon paikka ja Tullin tontti, jossa on pihan kunnostustöiden yhteydessä havaittu merkkejä kulttuurikerroksista. Rauman museon museoamanuenssi Hanna-Leena Salmisen mukaan vanhoja kerrostumia olisi edelleen säilynyt alueella. Myös Kainunkadun ja Isopoikkikadun välinen kortteli tarkastettiin. Kyseinen alue ei ole ollut korttelina 1700-luvun puolivälissä, mutta se on lisätty myöhemmin vuoden 1756 karttaan. Alueen sijainti on kuitenkin lähellä Pyhän kolminaisuuden keskiaikaista kirkkoa ja se sijaitsee alueella, joka on ollut jo keskiajalla merenpinnan yläpuolella. On hyvin todennäköistä, että korttelin alueella on ollut jo aiemmin asutusta, vaikka vanhimmat kartat eivät tästä kerrokaan mitään. On kuitenkin muistettava, että Rauma on palanut useaan otteeseen ja asemakaavassa on voinut tapahtua useampia muutoksia. Kainunkadun ja Eteläpitkäkadun kulmassa sijaitsevalta Jusslan tontilta on tullut talon omistajan mukaan esiin pihan lounaisosan sireenipensaalla istutuksen yhteydessä hiiltyneitä hirsiä ja Kainunkadun varrella sijaitsevan talon kaakkoiskulmasta on tullut lattian alta esiin mukulakeiveystä. Lisäksi pihan poikki kaakko-luodesuunnassa tehdyn viemärikaivannon kohdalla on ollut näkyvissä palokerrosta.

Kaivannosta on löytynyt mm. liitupiipun paloja ja ikkunalasia. Aino Koivukari on ollut valvomassa viemärikaivannon kaivutöitä, mutta tästä ei ole jätetty raporttia.



DG2705:35 Jusslan piha-alueita. Keltaisen talon sisäpuolelta on tullut lattian alta esiin mukulakiveystä ja kuvan oikeassa reunassa näkyvän sireenin alta on tullut istutettaessa näkyviin hiiltynyt hirsi. Molemmat rakenteet on jätetty paikoilleen. NW-SE. Kuva Katja Vuoristo.

Inventoinnissa tarkasteltiin myös vuoden 2008 inventoinnissa tehtyä muinaisjäännösrajausta ja arkeologisilta kerrostumiltaan säilyneiden alueiden luokituksia. Suuria muutoksia ei alueisiin tullut edellä mainittujen uusien tarkastettujen alueiden lisäksi. Pääasiassa muutokset koskevat Naulamäen aluetta, jossa osa tonteista muutettiin alueiksi, joilla on todennäköisesti säilynyt vanhoja kerrostumia. Aiemmin nämä ovat olleet alueita, jotka on määritelty mahdollisesti säilyneiksi. Luokituksen muuttamiseen päädyttiin siksi, että kyseiset alueet ovat Kainunkadun ja Isopoikkikadun välisen korttelin tavoin olleet jo keskiajalla merenpinnan yläpuolella ja ne ovat suurella todennäköisyydellä olleet jo silloin asuttuja. Lisäksi näillä alueilla ei ole tietävästi tehty isompia kaivutöitä. Osa Naulamäen tonteista jätettiin kuitenkin mahdollisesti säilyneisiin alueisiin, koska tontit sijaitsevat pääosin



DG2705:11 Pyhän Ristin kirkon vanhaa kivimuuria tien länsipuolella. Muinaisjäännösalue laajentui tältä kohdalta. W-E. Kuva Katja Vuoristo.

kalliolla, jolloin vanhoja maakerrostumia ei ole juuri päässyt syntymään. Tämän vuoksi kalliolla sijaitsevista tonteista osa on jäänyt myös kokonaan muinaisjäännösalueen ulkopuolelle.

Muinaisjäännösrajauksia tarkasteltaessa otettiin huomioon myös vuoden 2008 jälkeen tehdyt kaivaukset. Tutkitut alueet on päivitetty kartalle, johon on merkitty kaikki Vanhan Rauman arkeologiset tutkimukset. Lisäksi kyseiset alueet on poistettu kartasta, johon on merkitty tutkimuksellisesti ja suojellisesti merkittävät alueet, jos kohdat on tutkittu kokonaisuudessaan pois eikä vanhoja kerroksia ja rakenteita ole pystytty säilyttämään.



DG2705:19 Penttlinen talon piha-alueita. S-N. Kuva Katja Vuoristo.

Inventoinnin yhteydessä päivitettiin Access-pohjainen kohdekuvausluettelo säilyneistä tonteista. Luetteloon lisättiin uudet muinaisjäännösalueet ja kohteet luokiteltiin talon tai tontin nimen mukaan. Aiemmin kohteet on järjestetty kiinteistötunnuksen mukaan ja myös nämä tiedot on säilytetty luettelossa. Talojen mukaiseen järjestykseen päädyttiin luettelon helppokäyttöisyyden vuoksi, sillä Vanhassa Raumassa talot ja tontit tunnetaan parhaiten nimellä, jolloin kohdetietojen etsiminen niiden perusteella on kätevin tapa.

Kenttätöiden yhteydessä järjestettiin myös tiedotustilaisuus, joka pidettiin 31.5.2012 iltapäivällä ja alkuillasta. Tilaisuuden tarkoituksena oli, että Vanhan Rauman asukkaat saisivat tietoa siitä, miten heidän tulee toimia kun he suunnittelevat muinaisjäännösalueella rakentamista tai muuta maahan kajoavaa toimintaa. Ohjeet julkaistiin lyhyesti myös paikallislehdissä. Tiedotustilaisuuteen sai tulla myös ilmoittamaan uusista rakennushankkeista ja yksi uusi suunnitelma käytiinkin ilmoittamassa. Valitettavasti tilaisuuteen tuli vain muutama kuulija. Tieto inventoinnista levisi kuitenkin myös suullisesti ja muutamia pihvoja ja taloja päästiin tarkastamaan tätä kautta. Myöhemmin Rauman museo lähetti Vanhan Rauman asukkaille ohjeet siitä, miten erilaisten maankäyttösuunnitelmien yhteydessä tulee toimia muinaisjäännösalueella. Tiedotteen mukana oli kartta, josta muinaisjäännösalueet käyvät ilmi.

Inventoinnissa saatiin talteen muutamia löytöjä. Näistä suurin osa saatiin Salwin talosta, jonka piha-alueelta oli löytynyt vuosien saatossa useita esineiden paloja. Kaikkia esineitä ei otettu mukaan, kuten esimerkiksi rautaesineitä, jotka olivat erittäin hauraassa kunnossa. Nämä kuvattiin paikan päällä. Niiden joukossa oli mm. erilaisia lukkoja ja kirves. Joitakin esineitä tuotiin Museovirastolle kuvattaviksi ja luetteloitaviksi, mutta niitä ei otettu kokoelmiin, vaan löydöt palautettiin Rauman museolle opetus- ym. tarkoituksiin (ks. liitteet 1 ja 2). Löytöjä saatiin talteen myös Lindulan ja Hauenguanon talon pihalla näkyneestä profiilista. Myös nämä löydöt on kuvattu ja luetteloitu poistettujen löytöjen luetteloon.



DG2705:5-6 Salwin piha-alueelta löytyneitä esineitä. Kuvat Katja Vuoristo.

5. Yhteenveto

Vanhassa Raumassa tehtiin alkukesästä 2012 kahden viikonpitäinen kaupunkiarkeologinen täydennysinventointi. Inventoinnin tarkoituksena oli tuottaa ja jakaa tietoa jo etukäteen kaavoittajille, rakennuttajille ja tonttien omistajille siitä, missä vanhoja kerrostumia on todennäköisesti säilynyt ja miten ne on luokiteltu. Kun alueet, joissa vanhoja kerrostumia on luultavasti säilynyt, tiedetään ennakoita, pystytään niistä mahdollisesti aiheutuviin toimenpiteisiin varautumaan jo siinä vaiheessa kun rakentamista tai muuta maahan kajoavaa toimenpidettä suunnitellaan näille alueille. Ensisijaisesti muinaisjäänökset tulisi rauhoittaa rakentamiselta ja muilta kaivutöiltä, mutta aina tämä ei ole mahdollista. Tällöin niillä muinaisjäänösalueilla, joihin kohdistuu maahan kajoamista tai kohteen peittämistä tulee muinaismuistolain mukaisesti tehdä riittäviä tutkimuksia ennen kuin rakentaminen tms. voidaan aloittaa. Tämän vuoksi onkin tärkeää olla hyvissä ajoin yhteydessä museoviranomaiseen, jotta suunniteltu hanke ei viivästyisi tutkimusten vuoksi.

Inventoinnin yhteydessä jaettiin tietoa Vanhan Rauman muinaisjäänösalueesta lehdistötiedotteiden ja tiedostustilaisuuden avulla. Lisäksi Rauman museo postitti myöhemmin Vanhan Rauman asukkaille erillisen tiedotteen siitä, miten muinaisjäänösalueiksi määritellyillä tonteilla tulee toimia, kun sinne suunnitellaan jotain maahan kajoavaa hanketta.

Inventoinnissa tarkasteltiin uudelleen vuoden 2008 inventoinnissa määritellyjä muinaisjäänösalueita ja samalla myös hieman laajennettiin inventoitavaa aluetta. Tämä johtui siitä, että vuoden 2008 jälkeen on



muinaisjäänösalueeksi määritellyn rajan ulkopuoleltakin tullut esiin muinaisjäänökseen viittaavia vanhoja kerrostumia. Näitä on tullut mm. vanhan pappilan alueelta sekä Kainunkadun läheisyydestä. Muinaisjäänöksen rajat laajentuivatkin hieman entisestään. Lisäksi osa tonteista määriteltiin alueiksi, joilla on todennäköisesti säilynyt vanhoja kerrostumia, kun ne aikaisemmin ovat kuuluneet kategoriaan, jossa on mahdollisesti säilynyt vanhoja kerrostumia. Nämä ovat pieniä sävyeroja ja kaikki näistä alueista ovat yhtäläillä muinaismuistolain suojaamia ja vaativat siten yhteydenoton museoviranomaiseen, jos alueelle suunnitellaan rakennushanketta tms. Vuoden 2008 inventointituloksia päivitettiin myös niiltä osin, missä on tämän jälkeen tapahtunut arkeologisia tutkimuksia. Osa näistä alueista on tutkittu kokonaan ja ne on siten poistettu muinaisjäänösrajuksesta. Inventointiraportin mukana olevaan kohdekuvausluetteloon lisättiin talojen nimet helpottamaan kohteiden paikantamista.

DG2705:38 Isopoikkikadun eteläosaa, edustalla
Kainu. N-S. Kuva Katja Vuoristo.

Inventoinnin ja Raumalla tehtyjen muiden arkeologisten tutkimusten perusteella voidaan todeta, että Vanhan Rauman aikaisemmat kaupunkikerrokset ovat säilyneet alueella poikkeuksellisen hyvin. Tämä on ollut mahdollista juuri sen vuoksi, että alueen nykyinen rakennuskanta on vanhaa, eikä paikalle ole rakennettu montaa modernimpaa rakennusta, joiden perustustyöt olisivat tuhonneet vanhoja kerrostumia. Vanhassa Raumassa on kuitenkin kovia paineita tehdä erilaisia viemäröinti- ja lämpöjärjestelmiä, jotka aiheuttavat sen, että maahan kohdistuu kaivutöitä. Näitä suunniteltaessa olisi tärkeää muistaa, että töistä tehtäisiin ajoissa ilmoitus viranomaiselle, jotta Rauman kaupungin historiasta saataisiin mahdollisimman ehjä kuva. Jos kaivutöistä ei ilmoiteta, tuhoutuvat näiden alueiden vanhat kerrostumat kokonaan eikä niiden sisältämää tietoa voida enää myöhemmin selvittää.

Lähteet

Painamattomat lähteet

Charta över Wemå heredt görfattadt och afritad Hans Hansson. Kansallisarkisto MH 8/38 M9.

Charta öfwer Sjö Staden Raumo uti Björneborgs Län. Författad år 1756 af då varande Extra ordinarie Landmätare Daniels Gadolins. (kopio J. Stålström 1784). Kansallisarkisto, Rauma 1–2 2d 19/06.

Charta öfver Raumo Stad i Björneborgs Län Nädre Satakunda härad. Efter framtidne Landmätaren Daniel Gadolins År 1756. Deröfver författad Charta afritad År 1808. Af Joh. Tillberg. Kansallisarkisto Rauma 3 2d 28/11.

Hakanpää, Päivi 2009. Rauma – Raumo. Kaupunkiarkeologinen inventointi. Museovirasto.

Rauman kaivausraportit Museoviraston arkeologisessa keskusarkistossa ja Rauman museossa.

Painetut lähteet

Gardberg, C. J. 1981. Kaupunkilaitos keskiajalla ja uuden ajan alussa. Suomen kaupunkilaitoksen historia I. Helsinki.

Hiekkanen, Markus 1983. Rauma. Keskiajan kaupungit 2. Museovirasto. Helsinki.

Hiekkanen, Markus 2007. Suomen keskiajan kivikirkot. Suomen Kirjallisuuden Seuran toimituksia 1117. Helsinki.

Högman, Volter 1907. Rauman kaupungin historia 1 vuoteen 1641 asti. Helsinki.

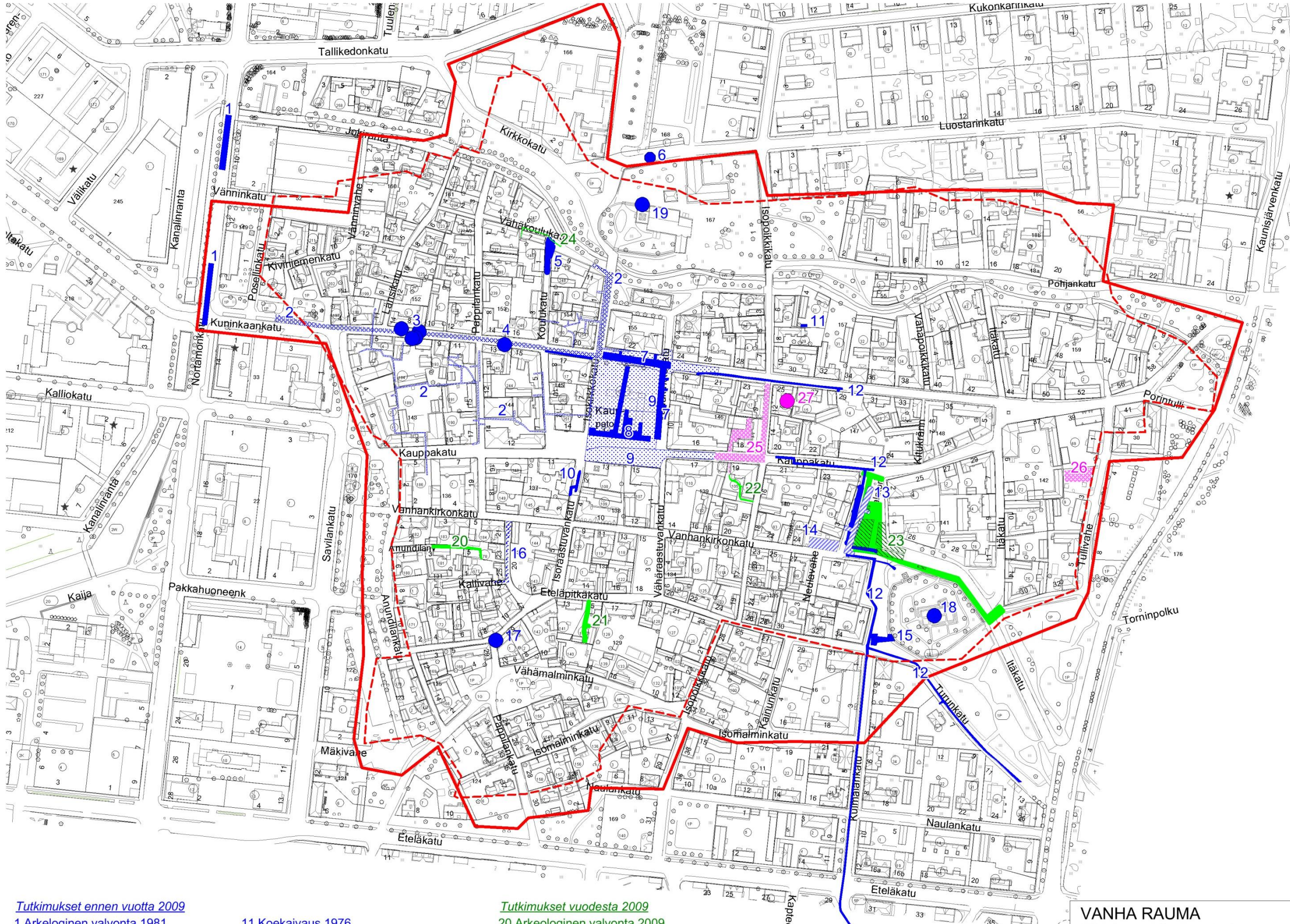
Lähteenoja, Aina 1932. Rauma 1600–1721. Rauman kaupungin historia II. Rauma.

Lähteenoja, Aina 1946. Rauma vuoteen 1600. Rauman kaupungin historia II. Rauma.

Digikuvaluettelo

| Kuvan numero | Aihe | Kuvaaja |
|--------------|--|----------------|
| DG2705:1 | Salwin liiterin takaoven vierestä on löytynyt viemärilinjan kohdalta puusalvosrakenne. NW-SE. | Katja Vuoristo |
| DG2705:2 | Salwin piha-alueelta löytyneitä esineitä. | Katja Vuoristo |
| DG2705:3 | Salwin piha-alueelta löytyneitä esineitä. | Katja Vuoristo |
| DG2705:4 | Salwin piha-alueelta löytyneitä esineitä. | Katja Vuoristo |
| DG2705:5 | Salwin piha-alueelta löytyneitä esineitä. | Katja Vuoristo |
| DG2705:6 | Salwin piha-alueelta löytyneitä esineitä. | Katja Vuoristo |
| DG2705:7 | Salwin piha-alueelta löytyneitä esineitä. | Katja Vuoristo |
| DG2705:8 | Knappin talon piha-aluetta. SE-NW. | Katja Vuoristo |
| DG2705:9 | Pappilan alueelle rakennettu seurakuntatalo. SE-NW. | Katja Vuoristo |
| DG2705:10 | Pyhän Ristin kirkko joen puolelta kuvattuna. SE-NW. | Katja Vuoristo |
| DG2705:11 | Pyhän Ristin kirkon vanhaa kivimuuria tien länsipuolella. W-E. | Katja Vuoristo |
| DG2705:12 | Pyhän Ristin kirkon vanhaa kivimuuria tien länsipuolella. SW-NE. | Katja Vuoristo |
| DG2705:13 | Apulin myllätty porttikäytävä. S-N. | Katja Vuoristo |
| DG2705:14 | Apulin myllättyä piha-aluetta. SW-NE. | Katja Vuoristo |
| DG2705:15 | Sukklan porttikäytävään oli avattu vanhoihin kaivantoihin uusi kaivanto, joka oli ehditty jo peittää. N-S. | Katja Vuoristo |
| DG2705:16 | Pappilan vanhaa tonttimaata. S-N. | Katja Vuoristo |
| DG2705:17 | Pappilan vanhaa tonttimaata. W-E. | Katja Vuoristo |
| DG2705:18 | Penttlän talon piha-aluetta. S-N. | Katja Vuoristo |
| DG2705:19 | Penttlän talon piha-aluetta. S-N. | Katja Vuoristo |
| DG2705:20 | Kruununpanimon entinen tontti. W-E. | Katja Vuoristo |
| DG2705:21 | Kruununpanimon entinen tontti. W-E. | Katja Vuoristo |
| DG2705:22 | Porin tullin piha-aluetta. W-E. | Katja Vuoristo |
| DG2705:23 | Lindulan ja Hauenguanon myllättyä piha-aluetta. E-W. | Katja Vuoristo |
| DG2705:24 | Lindulan ja Hauenguanon myllättyä piha-aluetta. N-S. | Katja Vuoristo |
| DG2705:25 | Lindulan ja Hauenguanon piha-alueen luoteisnurkassa säilyneitä puukerroksia. E-W. | Katja Vuoristo |
| DG2705:26 | Lindulan ja Hauenguanon piha-alueen luoteisnurkassa säilyneitä puukerroksia. SE-NW. | Katja Vuoristo |
| DG2705:27 | Lindulan ja Hauenguanon piha-alueen luoteisnurkassa säilyneitä puukerroksia. E-W. | Katja Vuoristo |
| DG2705:28 | Lindulan ja Hauenguanon piha-alueen luoteisnurkassa säilyneitä puukerroksia. S-N. | Katja Vuoristo |
| DG2705:29 | Lindulan ja Hauenguanon piha-alueen luoteisnurkassa säilyneitä puukerroksia. SE-NW. | Katja Vuoristo |
| DG2705:30 | Lindulan ja Hauenguanon piha-alueen luoteisnurkassa säilyneitä puukerroksia. SE-NW. | Katja Vuoristo |
| DG2705:31 | Lindulan ja Hauenguanon piha-alueen luoteisnurkassa säilyneitä puukerroksia. E-W. | Katja Vuoristo |
| DG2705:32 | Lindulan ja Hauenguanon piha-alueen luoteisnurkassa säilyneitä puukerroksia. E-W. | Katja Vuoristo |
| DG2705:33 | Pyhän kolminaisuuden kirkon rauniot. SW-NE. | Katja Vuoristo |
| DG2705:34 | Pyhän kolminaisuuden kirkon rauniot ja niiden edustalla olevaa kiveystä. SW-NE. | Katja Vuoristo |
| DG2705:35 | Jussoilan piha-aluetta. NW-SE. | Katja Vuoristo |
| DG2705:36 | Jussoilan piha-aluetta. SE-NW. | Katja Vuoristo |
| DG2705:37 | Eteläpitkädun ja Kainunkadun kulma, edustalla Jussla. E-W. | Katja Vuoristo |
| DG2705:38 | Isopoikkikadun eteläosaa, edustalla Kainu. N-S. | Katja Vuoristo |
| DG2705:39 | Naulamäki, Iso- ja Vähämalminkatujen risteys. E-W. | Katja Vuoristo |

| | | |
|------------------|--|----------------|
| DG2705:40 | Muuritutkimuksen Isopoikkikadun kaivaukset meneillään. S-N. | Katja Vuoristo |
| DG2705:41 | Muuritutkimuksen Isopoikkikadun kaivaukset meneillään. S-N. | Katja Vuoristo |
| DG2705:42 | Joen vartta, oikealla Kirstin tonttia (nykyisin museoaluetta) E-W. | Katja Vuoristo |
| DG2705:43 | Joen vartta, oikealla Kirstin tonttia (nykyisin museoaluetta) E-W. | Katja Vuoristo |



Tutkimukset ennen vuotta 2009

- 1 Arkeologinen valvonta 1981
- 2 Arkeologinen valvonta 2003
- 3 Arkeologinen dokumentointi 1968
- 4 Arkeologinen tarkastus 1968
- 5 Arkeologinen valvonta 1983
- 6 Arkeologinen valvonta 1983
- 7 Arkeologinen valvonta 1968
- 8 Kaivaus 1966
- 9 Arkeologinen valvonta 2006
- 10 Arkeologinen valvonta 2008

- 11 Koekaivaus 1976
- 12 Arkeologinen valvonta 2007
- 13 Arkeologinen valvonta 1983
- 14 Arkeologinen 1974
- 15 Arkeologinen 1983
- 16 Arkeologinen 2008
- 17 Arkeologinen valvonta 2008
- 18 Pyhän Kolminaisuuden kirkko 1893, 1895, 1898, 1929, 1930, 1983
- 19 Pyhän Ristin kirkko 1891, 1895, 1939

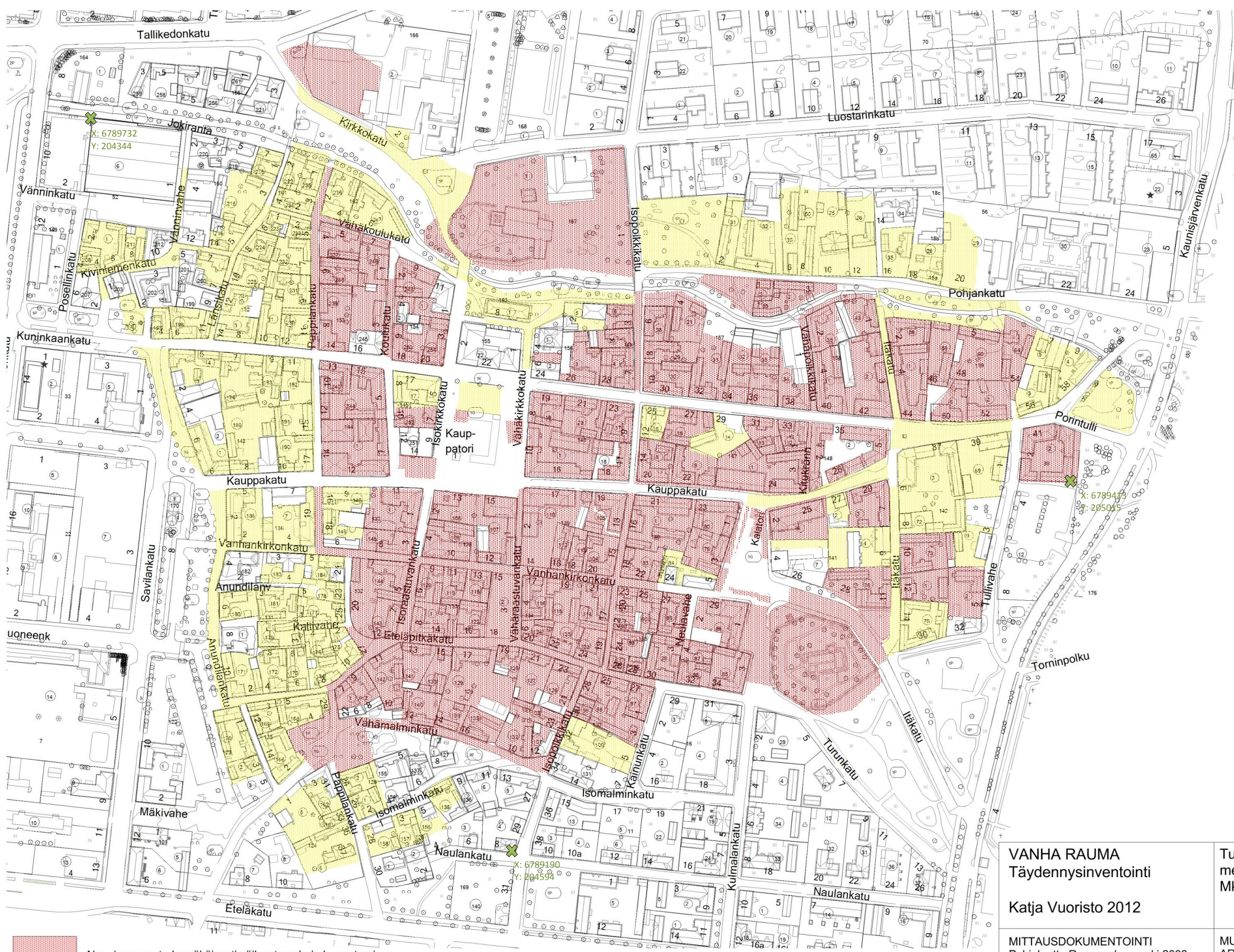
Tutkimukset vuodesta 2009

- 20 Arkeologinen valvonta 2009
- 21 Arkeologinen valvonta 2011
- 22 Arkeologinen valvonta 2010
- 23 Koekaivaus ja kaivaus 2009-2010
- 24 Arkeologinen valvonta 2011
- 25 Kaivaus ja valvonta 2012
- 26 Koekaivaus 2012
- 27 Arkeologinen valvonta 2012

} Alustava rajaus

- - - 2008 inventointialueen raja
- 2012 inventointialueen raja

| | |
|--|---|
| <p>VANHA RAUMA Täydennysinventointi</p> <p>Katja Vuoristo 2012</p> | <p>Inventointialueen rajaus ja arkeologiset tutkimukset kaupunkialueella Mk 1:300</p> |
| <p>MITTAUSDOKUMENTOINTI Pohjakartta Rauman kaupunki 2008</p> <p>puht.piirt. P. Hakanpää 2009 täydennykset K. Vuoristo 2012</p> | <p>MUSEOVIRASTO ARKEOLOGISET KENTTÄPALVELUT</p> <p>Kartta 1</p> |



- Alue, jossa on todennäköisesti säilynyt vanhoja kerrostumia
- Alue, jossa on mahdollisesti säilynyt vanhoja kerrostumia

X Koordinaattipiste ETRS89-TM35FIN)

| | |
|--|--|
| <p>VANHA RAUMA Täydennysinventointi</p> <p>Katja Vuoristo 2012</p> | <p>Tutkimuksellisesti ja suojellisesti merkittävät tontit ja katualueet Mk 1:250</p> |
| <p>MITTAUSDOKUMENTOINTI Pohjakartta Rauman kaupunki 2008</p> <p>puht.piirt. P. Hakanpää 2009 täydennykset K. Vuoristo 2012</p> | <p>MUSEOVIRASTO ARKEOLOGISET KENTTÄPALVELUT</p> |
| <p>Kartta 2</p> | <p>20</p> |

Rauman kaupunkiarkeologinen täydennysinventointi

Katja Vuoristo 2012

Kohdekuvaukset

Luettelon pohjana on käytetty Päivi Hakanpään vuoden 2008 inventoinnin kohdekuvauksia. Luetteloon on lisätty talojen nykyiset nimet. Suluissa olevat ovat vanhoja tonttien nimiä, jotka eivät ole enää käytössä kyseisen talon kohdalla. Kohdekuvausluettelo on järjestetty edellisestä poiketen talojen mukaan.

| | |
|---------------------------|--|
| Talon/tontin nimi | - |
| Kiinteistötunnus | |
| Kunta | Rauma |
| Kuntanumero | 684 |
| Kaupunginosa | 1 |
| Kortteli | 1P |
| Tontti | |
| Katuosoite | Pyhän Ristin kirkon itäpuolinen puisto |
| Arkeologinen mielenkiinto | 1 |
| Rakennukset | |
| Rakennusvuosi | |
| Perustus | |
| Kellari | <input type="checkbox"/> |
| Viite | |
| Kohdekuvaus | Puisto sijaitsee 1700-luvun puolivälin asemakaava-alueen reunalla. Vuoden 1756 kartan mukaan Pyhän Ristin kirkon ja Pappilan välisellä alueella on ollut koulu. Ensimmäinen koulu rakennettiin paikalle vuoden 1682 palon jälkeen. Sen viereen tehtiin uusi triviaalikoulu 1600-luvun lopulla (Lähteenoja 1946, 293; Lilius 1982, 14, 16; Lähteenoja 1935, 297). Koulun paikalla nykyisin oleva puisto on nurmipintainen. Puiston keskelle on pystytetty Harmaaveljien patsas. Puiston kerrostumat ovat mahdollisesti säilyneet. |

| | |
|---------------------------|--|
| Talon/tontin nimi | - |
| Kiinteistötunnus | |
| Kunta | Rauma |
| Kuntanumero | 684 |
| Kaupunginosa | 1 |
| Kortteli | 1P |
| Tontti | |
| Katuosoite | Raumajoen etelärannan puisto |
| Arkeologinen mielenkiinto | 2 |
| Rakennukset | |
| Rakennusvuosi | |
| Perustus | |
| Kellari | <input type="checkbox"/> |
| Viite | |
| Kohdekuvaus | <p>Puiston kohdalla on ollut todennäköisesti vielä 1600-luvun alkupuolella kapea merenlahti. Vuoden 1756 kartan mukaan joen yli on johtanut neljä siltaa, joista läntisin oli nykyisen Isokirkkokadun kohdalla. Keskeimmät sillat olivat nykyisten Isopoikkikadun ja Itäkadun kohdalla. Itäisin silloista oli nykyisen Kuninkaankadun päässä, lähellä itäistä tullia. Kartan mukaan Pyhän Ristin kirkkoa vastapäätä on ollut joessa mylly, jonka paikalla on nyt puisto. Jokea on perattu 1800-luvun lopulla ja 1900-luvun alussa (Lähteenoja 1939, 80). Lehtipuita kasvava puisto on nurmipintainen. Puistossa on mahdollisesti säilynyt vanhoihin siltoihin ja myllyihin liittyviä rakenteita.</p> |

| | |
|---------------------------|--|
| Talon/tontin nimi | - |
| Kiinteistötunnus | 68400101410002 |
| Kunta | Rauma |
| Kuntanumero | 684 |
| Kaupunginosa | 1 |
| Kortteli | 141 |
| Tontti | 2 |
| Katuosoite | Kauppakatu 27 |
| Arkeologinen mielenkiinto | 2 |
| Rakennukset | Tontilla oli kaksi puurakenteista asuintaloa, joista toinen oli yksi- ja toinen 1½-kerroksinen. |
| Rakennusvuosi | 1927, 1980-luku |
| Perustus | <input type="text" value="Kivi, betoni"/> |
| Kellari | <input type="checkbox"/> |
| Viite | |
| Kohdekuvaus | <p>Tontti sijaitsee 1700-luvun puolivälin asemakaava-alueella. Se on mahdollisesti kuulunut keskiajalla Pappilan tonttiin. Vuoden 1756 kartan mukaan tontti oli osa Pappilan tupakkamaata. Tontti on ollut vielä 1880-luvulla rakentamaton ja myöhemmin perunamaana. Piha on sorapäällysteinen. Perusmaa uudisrakennuksen alla on savea (Kalle Saarisen tiedonanto 28.10.2008). Tontin kerrostumat ovat mahdollisesti säilyneet.</p> |

| | |
|---------------------------|--|
| Talon/tontin nimi | - |
| Kiinteistötunnus | |
| Kunta | Rauma |
| Kuntanumero | 684 |
| Kaupunginosa | 1 |
| Kortteli | 1P |
| Tontti | |
| Katuosoite | Viheralue Vanhankirkonkadun ja Itäkadun risteuksen välissä |
| Arkeologinen mielenkiinto | 1 |
| Rakennukset | |
| Rakennusvuosi | |
| Perustus | |
| Kellari | <input type="checkbox"/> |
| Viite | |
| Kohdekuvaus | Viheralue sijaitsee 1700-luvun puolivälin asemakaava-alueen reunamilla. Vuoden 1756 kartan mukaan alue on ollut rakentamaton. Sen luoteispuolella sijaitsee Pyhän Kolminaisuuden kirkon rauniot. Viheralueella kasvaa nurmea. Alueen kerrostumat ovat todennäköisesti säilyneet. |

| | |
|---------------------------|---|
| Talon/tontin nimi | (Envalda) |
| Kiinteistötunnus | |
| Kunta | Rauma |
| Kuntanumero | 684 |
| Kaupunginosa | 1 |
| Kortteli | 1P |
| Tontti | |
| Katuosoite | Pohjankadun, Isojoikkikadun ja Raumajoen välinen alue |
| Arkeologinen mielenkiinto | 1 |
| Rakennukset | - |
| Rakennusvuosi | |
| Perustus | |
| Kellari | <input checked="" type="checkbox"/> |
| Viite | |
| Kohdekuvaus | Puisto sijaitsee 1700-luvun puolivälin asemakaava-alueella. Vuoden 1756 kartan mukaan sen itäosassa on ollut Envalda -niminen tontti, jonka on omistanut Bergstenin leski. Lehtipuita kasvava puisto on nurmikkoa ja sen käytävät ovat sorapäällysteisiä. Puiston eteläosa on ollut todennäköisesti vielä 1600-luvulla meren lahtea. Maasto laskee kohti jokea. Puiston kerrostumat ovat todennäköisesti säilyneet. |

Talon/tontin nimi**(Hackri)**

| | |
|---------------------------|--|
| Kiinteistötunnus | 68400101590005 |
| Kunta | Rauma |
| Kuntanumero | 684 |
| Kaupunginosa | 1 |
| Kortteli | 159 |
| Tontti | 5 |
| Katuosoite | Kuninkaankatu 58 |
| Arkeologinen mielenkiinto | 2 |
| Rakennukset | Tontilla on rapattu tiilirakennus, joka on ollut alun perin oluttehtaan varastokellari. Tontilla on lisäksi autotalli. |
| Rakennusvuosi | 1875, 1800-luku |
| Perustus | <input type="text" value="Kivi, betoni"/> |
| Kellari | <input type="checkbox"/> |
| Viite | |
| Kohdekuvaus | Tontti sijaitsee 1700-luvun puolivälin asemakaava-alueella. Tontti on ollut vuoden 1756 kartan mukaan osa Hackri -nimistä tonttia, jonka omisti Gabr. Laihander. Piha on nurmikko. Tontille on kulku joen pohjoispuolelta, pihaan johtavan sillan kautta. Tontin kerrostumat ovat mahdollisesti säilyneet. |

Talon/tontin nimi**(Lakar)**

| | |
|---------------------------|---|
| Kiinteistötunnus | 68400101560025 |
| Kunta | Rauma |
| Kuntanumero | 684 |
| Kaupunginosa | 1 |
| Kortteli | 156 |
| Tontti | 25 |
| Katuosoite | Isopoikkikatu 5 |
| Arkeologinen mielenkiinto | 1 |
| Rakennukset | Tontilla on puinen, 1-kerroksinen asuinrakennus ja talousrakennus. |
| Rakennusvuosi | 1800-luvun loppu, 1975 |
| Perustus | <input type="text" value="Kivi"/> |
| Kellari | <input checked="" type="checkbox"/> |
| Viite | |
| Kohdekuvaus | Tontti sijaitsee 1700-luvun puolivälin asemakaava-alueella. Nykyinen tontti on ollut vuoden 1756 kartan mukaan osa Lakari -nimistä tonttia, jonka omistaja on ollut Henric Sonck. Tontilla on kivikellari, jossa on holvaamaton kivrakenteinen katto (Isotalo ja Multamäki 1984). Piha on osittain nurmikko, ja paikoitellen on säilynyt vanhaa pihakiveystä. Polut on päällystetty soralla. Maasto laskee loivasti joen rantaan kohti. Pihan kerrostumat ovat todennäköisesti säilyneet. |

Talon/tontin nimi**(Lakar)**

| | |
|---------------------------|--|
| Kiinteistötunnus | 68400101560006 |
| Kunta | Rauma |
| Kuntanumero | 684 |
| Kaupunginosa | 1 |
| Kortteli | 156 |
| Tontti | 6 |
| Katuosoite | Isopoikkikatu 3 |
| Arkeologinen mielenkiinto | 1 |
| Rakennukset | Tontilla on kaksi, puurakenteista, 1-kerroksista asuinrakennusta. |
| Rakennusvuosi | 1800-luku |
| Perustus | <input type="text" value="Kivi"/> |
| Kellari | <input type="checkbox"/> |
| Viite | |
| Kohdekuvaus | Tontti sijaitsee 1700-luvun puolivälin asemakaava-alueella. Nykyinen tontti on ollut vuoden 1756 kartan mukaan osa Lakari –nimistä tonttia, jonka omistaja on ollut Henric Sonck. Tontin maasto laskee loivasti joen rantaan kohti. Tonttia ei tarkastettu, koska portti oli kiinni. Pihan kerrostumat ovat todennäköisesti säilyneet. |

Talon/tontin nimi**(Laurila)**

| | |
|---------------------------|---|
| Kiinteistötunnus | 68400100560029 |
| Kunta | Rauma |
| Kuntanumero | 684 |
| Kaupunginosa | 1 |
| Kortteli | 56 |
| Tontti | 29 |
| Katuosoite | Pohjankatu 20 |
| Arkeologinen mielenkiinto | 2 |
| Rakennukset | Tontilla on 2-kerroksinen kivitalo, jossa toimii pesula, sekä sementtitiilirakenteinen talousrakennus. |
| Rakennusvuosi | 1953 |
| Perustus | <input type="text" value="Betoni"/> |
| Kellari | <input checked="" type="checkbox"/> |
| Viite | |
| Kohdekuvaus | Tontin etelä- ja länsiosa sijaitsee 1700-luvun puolivälin asemakaava-alueella. Vuoden 1756 karttaan on merkitty Laurilan tontin omistajaksi Henric Laurén. Sorapäällysteinen piha on nykyisin pesulan paikoitusalueena. Pihalla oli näkyvissä tiilimurskaa ja kiviä. Nämä saattoivat olla peräisin puretusta rakennuksesta. Tontilla sijainneesta 1700-luvulla rakennetusta asuintalosta on säilynyt piirros, jonka mukaan talo on sijainnut tienreunassa. Tontin länsiosan kerrostumat ovat mahdollisesti säilyneet. |

Talon/tontin nimi (Laurila)

Kiinteistötunnus

Kunta Rauma

Kuntanumero 684

Kaupunginosa 1

Kortteli 1P

Tontti

Katuosoite Pohjankadun ja Raumajoen välinen puisto

Arkeologinen mielenkiinto 2

Rakennukset

Rakennusvuosi

Perustus

Kellari

Viite

Kohdekuvaus Puiston kohdalla on ollut todennäköisesti vielä 1600-luvun alkupuolella kapea merenlahti. Vuoden 1756 kartan mukaan on Laurila -niminen tontti ulottunut puiston itäpäässä aivan joen rantaan asti. Tontin omisti Henric Laurén. Maasto laskee kohti jokea. Lehtipuita kasvava puisto on nurmipintainen. Puiston kerrostumat ovat mahdollisesti säilyneet.

Talon/tontin nimi (Martti)

Kiinteistötunnus

Kunta Rauma

Kuntanumero 684

Kaupunginosa 1

Kortteli 1P

Tontti

Katuosoite Pohjankadun ja Isojoikkikadun välinen puisto

Arkeologinen mielenkiinto 2

Rakennukset -

Rakennusvuosi

Perustus

Kellari

Viite

Kohdekuvaus Puisto sijaitsee 1700-luvun puolivälin asemakaava-alueella. Vuoden 1756 kartan mukaan on puiston läpi kulkenut luode-kaakkosuuntainen katu. Sen lounaisosassa on ollut Martti -niminen tontti, jonka on omistanut Norrménsin perilliset. Kadun koillispuolella oli Ståhlensin kaalimaata. Alueen luoteiskulmaan on merkitty vuoden 1756 karttaan muutamia aittoja. Puisto on nurmikko ja sen käytävät ovat sorapäällysteisiä. Puistossa on osittain näkyvissä kallion pinta. Puiston kerrostumat ovat todennäköisesti säilyneet.

Talon/tontin nimi**(Penttilä)**

| | |
|---------------------------|--|
| Kiinteistötunnus | 68400100560028 |
| Kunta | Rauma |
| Kuntanumero | 684 |
| Kaupunginosa | 1 |
| Kortteli | 56 |
| Tontti | 28 |
| Katuosoite | Pohjankatu 18 a-c |
| Arkeologinen mielenkiinto | 2 |
| Rakennukset | Tontilla on kolme, 1-kerroksista asuinrakennusta ja kolme talousrakennusta. |
| Rakennusvuosi | 1904, 1994, 1920-luku, 1902, 2003 |
| Perustus | <input type="text" value="Kivi, betoni"/> |
| Kellari | <input type="checkbox"/> |
| Viite | |
| Kohdekuvaus | Tontti sijaitsee pohjoisosaansa lukuun ottamatta 1700-luvun puolivälin asemakaava-alueella. Vuoden 1756 karttaan on merkitty Penttilän tontin omistajaksi Johan Jacobson. Tontti on etelään laskevassa rinteessä, jossa kallio on lähellä maan pintaa. Piha on osittain nurmikkoa ja osittain sorapäälysteinen. Tontin kerrostumat ovat mahdollisesti säilyneet. |

Talon/tontin nimi**(Pussi)**

| | |
|---------------------------|--|
| Kiinteistötunnus | |
| Kunta | Rauma |
| Kuntanumero | 684 |
| Kaupunginosa | 1 |
| Kortteli | 1P |
| Tontti | 2 |
| Katuosoite | Helsingin torin, Vähämalminkadun ja Pappilankadun välinen leikkiapuisto |
| Arkeologinen mielenkiinto | 1 |
| Rakennukset | - |
| Rakennusvuosi | - |
| Perustus | <input type="text" value="-"/> |
| Kellari | <input type="checkbox"/> |
| Viite | |
| Kohdekuvaus | Puisto sijaitsee 1700-luvun puolivälin asemakaava-alueella. Vuoden 1756 kartan mukaan on puiston kaakkoisosa ollut aukiota. Muu osa puistosta on ollut Pussin tonttia, jonka on omistanut Johan Pussi. Puiston keskeltä on kulku tontille 125:168. Sorapäälysteisen leikkiapuiston kerrostumat ovat mahdollisesti säilyneet. |

Talon/tontin nimi**(Ruika)**

| | |
|---------------------------|---|
| Kiinteistötunnus | 68400101510197 |
| Kunta | Rauma |
| Kuntanumero | 684 |
| Kaupunginosa | 1 |
| Kortteli | 151 |
| Tontti | 197 |
| Katuosoite | Kuninkaankatu 4 |
| Arkeologinen mielenkiinto | 2 |
| Rakennukset | Tontilla on puinen, 1-kerroksinen liikerakennus. |
| Rakennusvuosi | 1800-luvun puoliväli |
| Perustus | <input type="text" value="Kivi"/> |
| Kellari | <input type="checkbox"/> |
| Viite | |
| Kohdekuvaus | Tontti sijaitsee 1700-luvun puolivälin asemakaava-alueen reunamalla. Vuoden 1756 kartan mukaan nykyinen tontti on ollut osa Ruika -nimistä tonttia, jonka omisti Gabriel Stengrund. Piha on nurmikkoa ja puutarhaa. Polut on päällystetty soralla. Tontin kerrostumat ovat mahdollisesti säilyneet. |

Talon/tontin nimi**(Ruika)**

| | |
|---------------------------|--|
| Kiinteistötunnus | |
| Kunta | Rauma |
| Kuntanumero | 684 |
| Kaupunginosa | 1 |
| Kortteli | 1P |
| Tontti | |
| Katuosoite | Nortamon puisto Kuninkaankadun varrella |
| Arkeologinen mielenkiinto | 2 |
| Rakennukset | |
| Rakennusvuosi | |
| Perustus | |
| Kellari | <input type="checkbox"/> |
| Viite | |
| Kohdekuvaus | Puisto sijaitsee 1700-luvun puolivälin asemakaava-alueen reunalla. Vuoden 1756 kartan mukaan kaupungin raja on kulkenut puiston läpi. Puiston itäosa on ollut osa Ruika -nimistä tonttia, jonka omisti Gabriel Stengrund. Puiston itäpäässä on H. J. Nortamon patsas. Puistossa kasvaa lehtipuita ja kuusia. Osa alueesta on nurmikkona ja osa on kivetty. Puiston kerrostumat ovat mahdollisesti säilyneet. |

Talon/tontin nimi (Ruutu, Pusala, Sonnila) ja Kauppatori

Kiinteistötunnus

Kunta Rauma

Kuntanumero 684

Kaupunginosa 1

Kortteli 1G

Tontti

Katuosoite Kauppatori

Arkeologinen mielenkiinto 2

Rakennukset

Rakennusvuosi

Perustus

Kellari

Viite

Kohdekuvaus

Tori sijaitsee 1700-luvun puolivälin asemakaava-alueen reunalla. Vuoden 1756 kartan mukaan nykyisen torin pohjoisosassa oli Ruutu -niminen tontti, jonka omisti Fredric Grönlund. Pusala ja Sonnila -nimiset tontit olivat nykyisen torin keskellä. Pusalan omisti Eric Pusala ja Sonnilan omisti Bollsfedin leski. Alkuperäinen tori oli vain vähäinen levennys silloisessa Torikadussa, jonka nimi on nykyään Kauppakatu. Kauppatorin alue on tutkittu lähes kokonaan arkeologisesti vuosina 1966 ja 2006. Alueen kulttuurikerrokset olivat 40-70 cm:n paksuiset. Koko torin alueella oli näkyvissä vuoden 1682 paloon liittyneitä jälkiä. Tätäkin vanhempia palojälkiä havaittiin, mutta ne eivät olleet yhtenäisiä. Tonttien asutus on alkanut 1500-luvun puolivälin jälkeen. Kauppakadun paikalla on ollut tie jo keskiajan lopulla, jolloin Kauppatorin alue on ollut vielä peltona. Kaivauksissa löydettiin talojen jäännöksiä. Osassa oli ollut kiviset multapenkit ja kivijalat. Paikalla oli säilynyt noin kymmenen puulattian jäännökset sekä tulisijojen perustuksia, jätekuoppia ja tuohella vuorattuja kellarikuoppia. Kivirakenteiset kaivot ajoittuivat 1700-luvulle. Vuoden 1966 kaivauksilta talletettiin noin 8500 esinelöytöä. Vanhimmat löydöt ajoittuivat 1500-luvun lopulle. Kauppatorin itäreunassa on kivirakenteinen kellari, joka on peräisin 1600-luvulta. Torin länsiosan keskellä on säilynyt toinen kivirakenteinen kellari. Siinä on ollut vähintään kaksi huonetilaa, joista ainakin idän puoleisessa on ollut holvattu tiilikatto. Kellari on ollut käytössä ilmeisesti 1700-luvulta 1900-luvun alkuun. Kauppatorin kerrostumista on jäljellä kivirakenteiset kellarit, mutta on mahdollista, että alimpia kerrostumia on säilynyt vielä myös parkkialueen kohdalla, missä aluetta ei ole kaivettu kokonaan puhtaaseen pohjamaahan saakka.

Talon/tontin nimi**(Teppola)**

| | |
|---------------------------|---|
| Kiinteistötunnus | 68400101540002 |
| Kunta | Rauma |
| Kuntanumero | 684 |
| Kaupunginosa | 1 |
| Kortteli | 154 |
| Tontti | 2 |
| Katuosoite | Koulukatu 4 |
| Arkeologinen mielenkiinto | 1 |
| Rakennukset | Tontilla on 1-kerroksinen, puinen asuinrakennus. |
| Rakennusvuosi | 1916 |
| Perustus | <input type="text" value="Kivi"/> |
| Kellari | <input checked="" type="checkbox"/> |
| Viite | |
| Kohdekuvaus | Tontti sijaitsee 1700-luvun puolivälin asemakaava-alueella. Vuoden 1756 kartan mukaan Teppola -nimisen tontin omisti Wallenström. Piha on päällystetty soralla. Pihan kerrostumat ovat todennäköisesti säilyneet. |

Talon/tontin nimi**(Winter)**

| | |
|---------------------------|---|
| Kiinteistötunnus | |
| Kunta | Rauma |
| Kuntanumero | 684 |
| Kaupunginosa | 1 |
| Kortteli | 1P |
| Tontti | |
| Katuosoite | Vähämalminkadun ja Helsingin torin välinen puisto |
| Arkeologinen mielenkiinto | 1 |
| Rakennukset | - |
| Rakennusvuosi | - |
| Perustus | <input type="text" value="-"/> |
| Kellari | <input type="checkbox"/> |
| Viite | |
| Kohdekuvaus | Puiston länsiosa sijaitsee 1700-luvun puolivälin asemakaava-alueella. Vuoden 1756 kartan mukaan on puiston länsiosa ollut Winter -nimistä tonttia, jonka on omistanut Eric Winter. Puiston kallioinen itäosa on ollut rakentamaton. Puiston länsiosa on nurmikenttää, jolla kasvaa puita ja pensaita. Paikalle on pystytetty vuonna 1976 Pitsinnyplääjä-patsas. Puiston maasto laskee länttä kohti. Sen länsiosan kerrostumat ovat todennäköisesti säilyneet. |

Talon/tontin nimi**(Wähä-Simula ja Ollila)**

| | |
|---------------------------|---|
| Kiinteistötunnus | 68400101330002 |
| Kunta | Rauma |
| Kuntanumero | 684 |
| Kaupunginosa | 1 |
| Kortteli | 133 |
| Tontti | 2 |
| Katuosoite | Eteläpitkätie 18, Vähäraastuvankatu 3 ja Vanhankirkonkatu 15 |
| Arkeologinen mielenkiinto | 1 |
| Rakennukset | Tontin rakennukset on purettu 1960-luvulla. Tonttia käytetään paikoitusalueena. |
| Rakennusvuosi | - |
| Perustus | - |
| Kellari | <input type="checkbox"/> |
| Viite | |
| Kohdekuvaus | Tontti sijaitsee 1700-luvun puolivälin asemakaava-alueella. Vuoden 1756 kartan mukaan Simola -nimisen tontin on omistanut Walpolin. Tontti toimii nykyisin paikoitusalueena, joka on asfaltoitu. Tontin kerrostumat ovat todennäköisesti säilyneet. |

Talon/tontin nimi**Aalperi ja Bergeri**

| | |
|---------------------------|---|
| Kiinteistötunnus | 68400101580001 |
| Kunta | Rauma |
| Kuntanumero | 684 |
| Kaupunginosa | 1 |
| Kortteli | 158 |
| Tontti | 1 |
| Katuosoite | Kuninkaankatu 40 ja Vähäpoikkikatu 4 |
| Arkeologinen mielenkiinto | 1 |
| Rakennukset | Tontilla on puinen, 1-kerroksinen asuin- ja liikerakennus, sekä puurakenteinen talousrakennus, jonka päädyssä on autotalli. |
| Rakennusvuosi | 1800-luku |
| Perustus | Kivi |
| Kellari | <input checked="" type="checkbox"/> |
| Viite | |
| Kohdekuvaus | Tontti sijaitsee 1700-luvun puolivälin asemakaava-alueella. Nykyisen tontin eteläosa oli vuoden 1756 kartan mukaan Bergeri -niminen tontti, jonka omisti Johan Bergeri. Tontin pohjoisosa oli taasen Ahlberi -niminen tontti, jonka omisti Ahlbergin leski. Tontilla on kivirakenteinen kellari, jonka kattoholvauksessa on käytetty rautakiskoja (Isotalo ja Multamäki 1984). Piha on päällystetty soralla. Tontin kerrostumat ovat todennäköisesti säilyneet. |

Talon/tontin nimi**Aaren**

| | |
|---------------------------|---|
| Kiinteistötunnus | 68400101440240 |
| Kunta | Rauma |
| Kuntanumero | 684 |
| Kaupunginosa | 1 |
| Kortteli | 144 |
| Tontti | 240 |
| Katuosoite | Pappilankatu 10 ja Kuninkaankatu 13 |
| Arkeologinen mielenkiinto | 1 |
| Rakennukset | Tontilla on puinen, 1-kerroksinen liikerakennus ja puinen talousrakennus. |
| Rakennusvuosi | 1800-luku |
| Perustus | <input type="text" value="Kivi, betoni"/> |
| Kellari | <input checked="" type="checkbox"/> |
| Viite | |
| Kohdekuvaus | Tontti sijaitsee 1700-luvun puolivälin asemakaava-alueella. Vuoden 1756 kartan mukaan Aroni -nimisen tontin omisti Aronin leski. Tontilla on holvattu kellari (Isotalo ja Multamäki 1984). Piha on osittain nurmea ja osittain se on päällystetty soralla. Tontin kerrostumat ovat todennäköisesti säilyneet. |

Talon/tontin nimi**Agus**

| | |
|---------------------------|---|
| Kiinteistötunnus | 68400101360007 |
| Kunta | Rauma |
| Kuntanumero | 684 |
| Kaupunginosa | 1 |
| Kortteli | 136 |
| Tontti | 7 |
| Katuosoite | Kauppakatu 7, Vanhankirkonkatu 4 ja Pappilankatu 19 |
| Arkeologinen mielenkiinto | 2 |
| Rakennukset | Tontilla on puinen, 1-kerroksinen asuin- ja liikerakennus, sekä 2-kerroksinen, rapattu kivirakennus. |
| Rakennusvuosi | 1800-luku, 1924 |
| Perustus | <input type="text" value="Kivi, betoni"/> |
| Kellari | <input type="checkbox"/> |
| Viite | |
| Kohdekuvaus | Tontti sijaitsee 1700-luvun puolivälin asemakaava-alueella. Vuoden 1756 kartan mukaan Akus -nimisen tontin omisti Johan Cando. Piha on sorapäällysteinen ja sitä käytetään paikoitusalueena. Tontin kerrostumat ovat mahdollisesti säilyneet. |

Talon/tontin nimi**Ambla**

| | |
|---------------------------|--|
| Kiinteistötunnus | 68400101290141 |
| Kunta | Rauma |
| Kuntanumero | 684 |
| Kaupunginosa | 1 |
| Kortteli | 129 |
| Tontti | 141 |
| Katuosoite | Eteläpitkätie 13 |
| Arkeologinen mielenkiinto | 1 |
| Rakennukset | Tontilla on puinen, 1-kerroksinen asuinrakennus ja sementtitiilinen talousrakennus. |
| Rakennusvuosi | 1800-luku, 1958 |
| Perustus | <input type="text" value="Kivi"/> |
| Kellari | <input type="checkbox"/> |
| Viite | |
| Kohdekuvaus | Tontti sijaitsee 1700-luvun puolivälin asemakaava-alueella. Vuoden 1756 kartan mukaan Ammala -nimisen tontin on omistanut Klöfstedt. Piha on nurmikko ja puutarhaa. Tontin kerrostumat ovat todennäköisesti säilyneet. |

Talon/tontin nimi**Anttiin**

| | |
|---------------------------|--|
| Kiinteistötunnus | 68400101530238 |
| Kunta | Rauma |
| Kuntanumero | 684 |
| Kaupunginosa | 1 |
| Kortteli | 153 |
| Tontti | 238 |
| Katuosoite | Pappilankatu 6 |
| Arkeologinen mielenkiinto | 1 |
| Rakennukset | Tontilla on rapattu, 3-kerroksinen kivitalo ja puinen, 1-kerroksinen asuin- ja liikeyritys. Lisäksi tontilla on talousrakennus ja autotalli. |
| Rakennusvuosi | 1858, 1912 |
| Perustus | <input type="text" value="Kivi, betoni"/> |
| Kellari | <input type="checkbox"/> |
| Viite | |
| Kohdekuvaus | Tontti sijaitsee 1700-luvun puolivälin asemakaava-alueella. Vuoden 1756 kartan mukaan Antini -nimisen tontin omisti Antin. Tonttia ei tarkastettu, koska portti oli kiinni. Tontin kerrostumat ovat todennäköisesti säilyneet. |

Talon/tontin nimi**Anundila**

| | |
|---------------------------|--|
| Kiinteistötunnus | 68400101360186 |
| Kunta | Rauma |
| Kuntanumero | 684 |
| Kaupunginosa | 1 |
| Kortteli | 136 |
| Tontti | 186 |
| Katuosoite | Kauppakatu 5, Vanhankirkonkatu 2 ja Anundilankatu 2 |
| Arkeologinen mielenkiinto | 2 |
| Rakennukset | Tontilla on puinen, 1½-kerroksinen asuin- ja liikerakennus sekä tiilirakenteinen makasiini. |
| Rakennusvuosi | 1800-luku, 1980-luku |
| Perustus | <input type="text" value="Kivi"/> |
| Kellari | <input type="checkbox"/> |
| Viite | |
| Kohdekuvaus | Tontti sijaitsee 1700-luvun puolivälin asemakaava-alueella. Vuoden 1756 kartan mukaan Anundila -nimisen tontin omisti Lindqvist. Piha on asfaltoitu ja sitä käytetään paikoitusalueena. Tontin kerrostumat ovat mahdollisesti säilyneet. Vuonna 2003 kaivettiin tontin luoteisosaan kaukolämpökaivanto, jossa maakerrokset olivat suurimmaksi osaksi sekoittuneet. Kaivannossa oli säilynyt paikoitellen myös 30-35 cm:n paksuudelta kulttuurikerrosta, joka alkoi noin 80 cm:n syvyydellä maanpinnalta (Vanhakylä 2002, 19). Tontin kerrostumat ovat mahdollisesti säilyneet. |

Talon/tontin nimi**Apul**

| | |
|---------------------------|--|
| Kiinteistötunnus | 68400101460018 |
| Kunta | Rauma |
| Kuntanumero | 684 |
| Kaupunginosa | 1 |
| Kortteli | 146 |
| Tontti | 18 |
| Katuosoite | Kauppakatu 18 ja Isopoikkikatu 11 |
| Arkeologinen mielenkiinto | 1 |
| Rakennukset | Tontilla on puinen, 1-kerroksinen asuinrakennus sekä 2-kerroksinen, rapattu talousrakennus, joka sijaitsee osittain tontilla 148-1. |
| Rakennusvuosi | 1800-luku |
| Perustus | <input type="text" value="Kivi"/> |
| Kellari | <input checked="" type="checkbox"/> |
| Viite | |
| Kohdekuvaus | Tontti sijaitsee 1700-luvun puolivälin asemakaava-alueella. Vuoden 1756 kartan mukaan Apuei -nimisen tontin omisti Lönberg. Tontilla on kivikellari, jonka holvauksessa on käytetty rautakiskoja (Isotalo ja Multamäki 1984). Piha on päällystetty soralla. Tontin kerrostumat ovat todennäköisesti säilyneet. |

Talon/tontin nimi**Aulén**

| | |
|---------------------------|---|
| Kiinteistötunnus | 68400101570033 |
| Kunta | Rauma |
| Kuntanumero | 684 |
| Kaupunginosa | 1 |
| Kortteli | 157 |
| Tontti | 33 |
| Katuosoite | Kuninkaankatu 36 |
| Arkeologinen mielenkiinto | 1 |
| Rakennukset | Tontilla on puinen, 1-kerroksinen liike- ja asuinrakennus, sekä kaksi, puurakenteista, 1-kerroksista asuinrakennusta. Lisäksi tontilla on kaksi, puurakenteista talousrakennusta. |
| Rakennusvuosi | 1800-luku |
| Perustus | <input type="text" value="Kivi"/> |
| Kellari | <input checked="" type="checkbox"/> |
| Viite | |
| Kohdekuvaus | Tontti sijaitsee 1700-luvun puolivälin asemakaava-alueella. Vuoden 1756 kartan mukaan Auleni -nimisen tontin omisti Auleen. Tontin pohjoisosa on ollut vielä 1700-luvun puolivälissä jokea. Tontilla on holvattu kivikellari (Isotalo ja Multamäki 1984). Piha on puutarhaa ja nurmikko. Portin kohdalla on säilynyt vanhaa mukulakiveystä. Polut on päällystetty soralla. Tontin kerrostumat ovat todennäköisesti säilyneet. |

Talon/tontin nimi**Berg**

| | |
|---------------------------|---|
| Kiinteistötunnus | 68400101460023 |
| Kunta | Rauma |
| Kuntanumero | 684 |
| Kaupunginosa | 1 |
| Kortteli | 146 |
| Tontti | 23 |
| Katuosoite | Kuninkaankatu 21 |
| Arkeologinen mielenkiinto | 1 |
| Rakennukset | Tontilla on kaksi, puurakenteista, 1-kerroksista liikerakennusta. Lisäksi tontilla on puinen talousrakennus. |
| Rakennusvuosi | 1815, 1815, 1849 |
| Perustus | <input type="text" value="Kivi"/> |
| Kellari | <input checked="" type="checkbox"/> |
| Viite | |
| Kohdekuvaus | Tontti sijaitsee 1700-luvun puolivälin asemakaava-alueella. Vuoden 1756 kartan mukaan Berg –nimisen tontin omisti Bernstenin leski. Tontin maasto laskee kohti etelää. Piha on päällystetty soralla. Tontin kerrostumat ovat todennäköisesti säilyneet. |

Talon/tontin nimi**Enwalla**

| | |
|---------------------------|--|
| Kiinteistötunnus | 68400100560032 |
| Kunta | Rauma |
| Kuntanumero | 684 |
| Kaupunginosa | 1 |
| Kortteli | 56 |
| Tontti | 32 |
| Katuosoite | Pohjankatu 4 |
| Arkeologinen mielenkiinto | 2 |
| Rakennukset | Tontilla on kaksi, puurakenteista, 1-kerroksista asuinrakennusta, uusi asuinrakennus, puinen talousrakennus ja autokatos |
| Rakennusvuosi | 1800-luku, 1981, 1999 |
| Perustus | <input type="text" value="Kivi"/> |
| Kellari | <input type="checkbox"/> |
| Viite | |
| Kohdekuvaus | Tontti sijaitsee pohjoisosaansa lukuun ottamatta 1700-luvun puolivälin asemakaava-alueella. Vuoden 1756 kartan mukaan on nykyinen tontin länsiosa Korppoolaisen tonttia, jonka omistajaksi on merkitty Erik Lönberg. Tontin itäosan on omistanut Bergstenin leski. Tontin nimi oli Envalta. Piha on osittain nurmikkoa. Tontin pohjoisosassa on uudisrakennuksia. Tontin eteläosan kerrostumat ovat mahdollisesti säilyneet. |

Talon/tontin nimi**Esi-Puandi**

| | |
|---------------------------|---|
| Kiinteistötunnus | 68400101600216 |
| Kunta | Rauma |
| Kuntanumero | 684 |
| Kaupunginosa | 1 |
| Kortteli | 160 |
| Tontti | 216 |
| Katuosoite | Kiviniemenkatu 14 ja Länsikatu 5 |
| Arkeologinen mielenkiinto | 2 |
| Rakennukset | Tontilla on kaksi, puurakenteista, 1-kerroksista asuinrakennusta ja puinen talousrakennus, jossa on sauna. |
| Rakennusvuosi | 1800-luku, 1982 |
| Perustus | <input type="text" value="Kivi"/> |
| Kellari | <input checked="" type="checkbox"/> |
| Viite | |
| Kohdekuvaus | Tontti sijaitsee 1700-luvun puolivälin asemakaava-alueella. Vuoden 1756 kartan mukaan Esi-Buandi -nimisen tontin omisti Hamberg. Tontilla on holvattu, kivirakenteinen kellari, jonka katon holvauksessa on käytetty rautakiskoja (Isotalo ja Multamäki 1984). Piha on nurmikkoa ja puutarhaa. Portin kohdalla on uusi mukulakiveys. Tontin itäosan kerrostumat ovat mahdollisesti säilyneet. |

Talon/tontin nimi**Eskola**

Kiinteistötunnus

68400101330119

Kunta

Rauma

Kuntanumero

684

Kaupunginosa

1

Kortteli

133

Tontti

119

Katuosoite

Vanhankirkonkatu 11

Arkeologinen mielenkiinto

1

Rakennukset

Tontilla on puinen, 1-kerroksinen asuinrakennus, sekä talousrakennus.

Rakennusvuosi

1800-luku

Perustus

Kellari

Viite

Kohdekuvaus

Tontti sijaitsee 1700-luvun puolivälin asemakaava-alueella. Vuoden 1756 kartan mukaan Eskola -nimisen tontin on omistanut Matts Glaudén. Tontilla on kellari, jonka katto muodostaa osan nykyisen rakennuksen alapohjasta (Isotalo ja Multamäki 1984). Piha on nurmikkoa ja se on osittain sorapäällysteinen. Portin edustalla on säilynyt vanhaa pihakiveystä. Tontin kerrostumat ovat todennäköisesti säilyneet.

Talon/tontin nimi**Etu-Wälkkä**

Kiinteistötunnus

68400101290002

Kunta

Rauma

Kuntanumero

684

Kaupunginosa

1

Kortteli

129

Tontti

2

Katuosoite

Eteläpitkätie 9 ja Vähämalminkatu 8

Arkeologinen mielenkiinto

1

Rakennukset

Tontilla on puinen, 1-kerroksinen asuinrakennus ja talousrakennus.

Rakennusvuosi

1800-luku

Perustus

Kellari

Viite

Kohdekuvaus

Tontti sijaitsee 1700-luvun puolivälin asemakaava-alueella. Vuoden 1756 kartan mukaan nykyinen tontti on ollut osa Wälkkilä -nimistä tonttia. Sen on omistanut Långström. Tontin eteläosa on kalliainen. Maasto laskee kohti pohjoista. Tonttia ei tarkastettu inventoinnissa, koska portti oli kiinni. Tontin kerrostumat ovat

Talon/tontin nimi**Falkk**

| | |
|---------------------------|---|
| Kiinteistötunnus | 68400101590006 |
| Kunta | Rauma |
| Kuntanumero | 684 |
| Kaupunginosa | 1 |
| Kortteli | 159 |
| Tontti | 6 |
| Katuosoite | Kuninkaankatu 50 |
| Arkeologinen mielenkiinto | 1 |
| Rakennukset | Tontilla on puinen, 1-kerroksinen liikerakennus, sekä puinen, 1-kerroksinen asuinrakennus, jonka siipiosa on rapattu. Lisäksi tontilla on talousrakennus. |
| Rakennusvuosi | 1800-luku, 1903 |
| Perustus | <input type="text" value="Kivi"/> |
| Kellari | <input checked="" type="checkbox"/> |
| Viite | |
| Kohdekuvaus | Tontti sijaitsee 1700-luvun puolivälin asemakaava-alueella. Vuoden 1756 kartan mukaan Falki -nimisen tontin omisti Björckfors. Piha on päällystetty soralla. Tontin kerrostumat ovat todennäköisesti säilyneet. |

Talon/tontin nimi**Fiilar**

| | |
|---------------------------|---|
| Kiinteistötunnus | 68400101410005 |
| Kunta | Rauma |
| Kuntanumero | 684 |
| Kaupunginosa | 1 |
| Kortteli | 141 |
| Tontti | 76 |
| Katuosoite | Itäkatu 11 ja Vanhankirkonkatu 28 |
| Arkeologinen mielenkiinto | 1 |
| Rakennukset | Tontilla on kaksi puurakenteista, 1-kerroksista asuinrakennusta ja puinen talousrakennus. |
| Rakennusvuosi | 1700-1800-luku |
| Perustus | <input type="text" value="Kivi"/> |
| Kellari | <input checked="" type="checkbox"/> |
| Viite | |
| Kohdekuvaus | Tontti sijaitsee 1700-luvun puolivälin asemakaava-alueella. Keskiajalla se on kuulunut mahdollisesti pappilan tonttiin. Vuoden 1756 kartan mukaan tontti oli osa Pappilan tupakkamaata. Nykyisen tontin itäosassa kulki pohjois-eteläsuuntainen katu. Tontilla on kellari, jossa on suora kivikatto (Isotalo ja Multamäki 1984). Tonttia ei tarkastettu inventoinnissa, koska portti oli kiinni. Tontin kerrostumat ovat todennäköisesti säilyneet. |

Talon/tontin nimi**Frankk**

| | |
|---------------------------|--|
| Kiinteistötunnus | 68400101590059 |
| Kunta | Rauma |
| Kuntanumero | 684 |
| Kaupunginosa | 1 |
| Kortteli | 159 |
| Tontti | 59 |
| Katuosoite | Kuninkaankatu 46 |
| Arkeologinen mielenkiinto | 1 |
| Rakennukset | Tontilla on puinen, 1-kerroksinen asuinrakennus ja talousrakennus. |
| Rakennusvuosi | 1821, 1906 |
| Perustus | <input type="text" value="Kivi"/> |
| Kellari | <input checked="" type="checkbox"/> |
| Viite | |
| Kohdekuvaus | Tontti sijaitsee 1700-luvun puolivälin asemakaava-alueella. Vuoden 1756 kartan mukaan Iso Heikkala -nimisen tontin omisti Franck. Joen rannassa sijaitsevan tontin piha on nurmikko ja polut on päällystetty soralla. Tontin kerrostumat ovat todennäköisesti säilyneet. |

Talon/tontin nimi**Hakkri**

| | |
|---------------------------|--|
| Kiinteistötunnus | 68400101590064 |
| Kunta | Rauma |
| Kuntanumero | 684 |
| Kaupunginosa | 1 |
| Kortteli | 159 |
| Tontti | 64 |
| Katuosoite | Kuninkaankatu 54 |
| Arkeologinen mielenkiinto | 1 |
| Rakennukset | Tontilla on kaksi, puurakenteista, 1-kerroksista asuinrakennusta ja rapattu tiilirakennus. |
| Rakennusvuosi | 1800-luku, 1908 |
| Perustus | <input type="text" value="Kivi"/> |
| Kellari | <input checked="" type="checkbox"/> |
| Viite | |
| Kohdekuvaus | Tontti sijaitsee 1700-luvun puolivälin asemakaava-alueella. Nykyinen tontti on ollut vuoden 1756 kartan mukaan osa Hakkri -nimistä tonttia, jonka omisti Gabriel Laihander. Tontilla on holvattu, kivirakenteinen kellari (Isotalo ja Multamäki 1984). Joen rannassa olevan tontin piha on osittain nurmikko ja osittain sorapäällysteinen. Tontin kerrostumat ovat todennäköisesti säilyneet. |

Talon/tontin nimi**Hakuni**

| | |
|---------------------------|--|
| Kiinteistötunnus | 68400101310174 |
| Kunta | Rauma |
| Kuntanumero | 684 |
| Kaupunginosa | 1 |
| Kortteli | 131 |
| Tontti | 174 |
| Katuosoite | Eteläpitkätie 8 |
| Arkeologinen mielenkiinto | 2 |
| Rakennukset | Tontilla on kaksi, puurakenteista 1-kerroksista asuinrakennusta, sekä puurakenteinen autotalli |
| Rakennusvuosi | 1700-luku ?, 1960 |
| Perustus | <input type="text" value="Kivi"/> |
| Kellari | <input type="checkbox"/> |
| Viite | |
| Kohdekuvaus | Tontti sijaitsee 1700-luvun puolivälin asemakaava-alueella. Vuoden 1756 kartan mukaan Hakuni -nimisen tontin on omistanut Bergman. Piha on puutarhaa ja nurmikkoa. Autotallin edusta on päällystetty betonilaatoilla. Tontin kerrostumat ovat mahdollisesti säilyneet. |

Talon/tontin nimi**Hannu**

| | |
|---------------------------|---|
| Kiinteistötunnus | 68400101430001 |
| Kunta | Rauma |
| Kuntanumero | 684 |
| Kaupunginosa | 1 |
| Kortteli | 143 |
| Tontti | 1 |
| Katuosoite | Savilankatu 6 ja Kauppakatu 6 |
| Arkeologinen mielenkiinto | 2 |
| Rakennukset | Tontilla on 2-kerroksinen, puinen liikerakennus. |
| Rakennusvuosi | 1800-luvun loppu |
| Perustus | <input type="text" value="Kivi"/> |
| Kellari | <input type="checkbox"/> |
| Viite | |
| Kohdekuvaus | Tontti sijaitsee 1700-luvun puolivälin asemakaava-alueen reunamilla. Vuoden 1756 kartan mukaan nykyinen tontti on ollut osa Hannu -nimistä tonttia, jonka on omistanut Bång. Vuonna 2003 kaivettiin tontin itäosan poikki kaukolämpökaivanto, joka jatkui tontin 143:2 puolelle. Päälimmäisenä oli kerros puutarhamultaa, jonka alla oli kulttuurikerros. Se oli hiekkansekaista multaa, joka sisälsi hiiltä, nokea, tiilimurskaa, laastia, luita ja lasinpaloja. Perusmaana olleen hiekan pinta alkoi noin 80 cm:n syvyydessä. Maaleikkauksessa havaittiin myös kolme kiveystä, joista yksi jatkui maaleikkauksen pohjalle asti. Sen kivien halkaisijat olivat 10-15 cm. Valvontakertomuksesta ei käy selvästi ilmi, kummanko tontin puolella kiveykset olivat (Vanhakylä 2002, 18-19). Pihan kiveys on uusittu. |

Talon/tontin nimi**Haukk, Hamppla ja Wähä-Haukk**

Kiinteistötunnus

68400101440001

Kunta

Rauma

Kuntanumero

684

Kaupunginosa

1

Kortteli

144

Tontti

1

Katuosoite

Kauppakatu 12, Pappilankatu 14 ja Koulukatu 7

Arkeologinen mielenkiinto

1

Rakennukset

Tontilla on kaksi puurakenteista, 1-kerroksista liikeyrakennusta, jotka on yhdistetty useasta asuinrakennuksesta. Lisäksi tontilla on puinen talousrakennus ja sementtitiilirakenteinen talousrakennus.

Rakennusvuosi

1790-luku, 1800-luku

Perustus

Kivi, betoni

Kellari

Viite

Kohdekuvaus

Tontti sijaitsee 1700-luvun puolivälin asemakaava-alueella. Vuoden 1756 kartan mukaan Nygård -nimisen tontin omistin Raatimies Stengrund. Vuonna 2003 kaivettiin tontin poikki itä-länsisuuntainen kaukolämpökaivanto. Kaivannosta tehtiin havaintoja viidestä eri kohdasta. Tontin eteläosassa perusmaa oli hiekkaa. Sen päällä oli kulttuurikerros, joka sisälsi mm. hirsyä(4.6-4.2 m mpy) ja luuta. Kerros oli paksuimmillaan lähes 60 cm paksu. Kerroksen alaosassa oli paikoitellen säilynyt ohut puukerros. Kulttuurikerroksen päällä oli 60 cm:n paksuiset tasaus- ja asennushiekkakerrokset. Tontin itäosassa oli asfaltin alla säilynyt vanhaa mukulakiveystä, sekä yhteensä lähes 60 cm paksu asennus- ja täyttöhiekkakerros. Näiden alla oli kulttuurikerroksen paksuus 15-60 cm. Kerroksen pohjalla oli paikoitellen näkyvissä puulastukerros ja laastikerros sekä kerros nokista maata. Kulttuurikerroksen alla oli perusmaa. Itäosasta paljastui myös pohjois-eteläsuuntainen kiviperustus (4.5 m mpy) sekä 20 cm:n levyinen lattialankku (noin 4,0 m mpy). Koulukadun reunassa löytyi jalkakäytävän kiveyksen alta hirsisalvos, jonka hirret olivat luode-kaakko- ja lounas-koillissuuntaisia. Tontin pohjoisosassa, kahden rakennuksen välissä, oli asfaltin, sepelin ja täyttömaiden paksuus yhteensä 60 cm. Näiden alla oli 20-60 cm:n paksuinen kulttuurikerros. Paikalla oli myös aikaisempien kaivutöiden seurauksena osittain tuhoutuneita rakennuksen jäännöksiä (noin 4 m mpy). Rakenteesta oli säilynyt itä-länsisuuntaisia lattialautoja ja pohjois-eteläsuuntainen hirsi, sekä nurkkakiviä. Lattialautojen päällä oli hiekansekainen maakerros ja sen päällä maatonut puulastukerros, jonka päällä oli vielä hiiltynyt puukerros. Kaivannosta talletettiin mm. liitupiipun paloja, lasia, rautanauvoja, palanutta piitä, keramiikkaa, veitsen teriä ja hioinkivi (Vanhakylä 2003, 11-13; kartat 1-3, 5 a-d; 6; 10 ja 16). Piha on asfaltoitu ja sitä

Talon/tontin nimi**Heikklä**

| | |
|---------------------------|---|
| Kiinteistötunnus | 68400101590001 |
| Kunta | Rauma |
| Kuntanumero | 684 |
| Kaupunginosa | 1 |
| Kortteli | 159 |
| Tontti | 1 |
| Katuosoite | Kuninkaankatu 44 ja Itäkatu 4 |
| Arkeologinen mielenkiinto | 1 |
| Rakennukset | Tontilla on kaksi, puurakenteista, 1-kerroksista asuinrakennusta. Toisessa asuinrakennuksessa on keramiikkapaja. Lisäksi tontilla on sekä kaksi, puurakenteista talousrakennusta. |
| Rakennusvuosi | 1800-luku |
| Perustus | <input type="text" value="Kivi"/> |
| Kellari | <input type="checkbox"/> |
| Viite | |
| Kohdekuvaus | Tontti sijaitsee 1700-luvun puolivälin asemakaava-alueella. Nykyisen tontin pohjoisosa oli vuoden 1756 kartan mukaan Heikkala -niminen tontti, jonka omisti Ström. Tontin eteläosa oli taasen Vähä-Heikkala -niminen tontti, jonka omisti Bergman. Tontilla on holvattu, kivirakenteinen kellari (Isotalo ja Multamäki 1984). Piha on puutarhaa ja nurmikko. Portin kohdalla on säilynyt vanhaa mukulakiveystä. Polut on päällystetty soralla. Tontin kerrostumat ovat todennäköisesti säilyneet. |

Talon/tontin nimi**Heinlä**

| | |
|---------------------------|---|
| Kiinteistötunnus | 68400101590003 |
| Kunta | Rauma |
| Kuntanumero | 684 |
| Kaupunginosa | 1 |
| Kortteli | 159 |
| Tontti | 3 |
| Katuosoite | Kuninkaankatu 56 |
| Arkeologinen mielenkiinto | 2 |
| Rakennukset | Tontilla on kaksi puurakenteista, 1-kerroksista asuinrakennusta. Lisäksi tontilla on 2-kerroksinen, sementtitiilirakenteinen verstaas- ja talousrakennus. |
| Rakennusvuosi | 1800-luku, 1930 |
| Perustus | <input type="text" value="Kivi"/> |
| Kellari | <input type="checkbox"/> |
| Viite | |
| Kohdekuvaus | Tontti sijaitsee 1700-luvun puolivälin asemakaava-alueella. Nykyisen tontin pohjoisosa on ollut vuoden 1756 kartan mukaan osa Hackri -nimistä tonttia, jonka omisti Gabr. Laihander. Tontin etelä- ja itäosa olivat kaalimaata, jolla oli useita omistajia. Piha on osin sorapäällysteistä ja osin nurmella. Tontin kerrostumat ovat mahdollisesti säilyneet. |

Talon/tontin nimi**Helsing**

| | |
|---------------------------|---|
| Kiinteistötunnus | 68400101240005 |
| Kunta | Rauma |
| Kuntanumero | 684 |
| Kaupunginosa | 1 |
| Kortteli | 124 |
| Tontti | 5 |
| Katuosoite | Vähämalminkatu 1 |
| Arkeologinen mielenkiinto | 2 |
| Rakennukset | Tontilla on 1-kerroksinen asuinrakennus sekä talousrakennus. |
| Rakennusvuosi | 1950-luku |
| Perustus | <input type="text" value="Betoni"/> |
| Kellari | <input type="checkbox"/> |
| Viite | |
| Kohdekuvaus | Tontti sijaitsee 1700-luvun puolivälin asemakaava-alueella. Vuoden 1756 karttaan Helsingin tontin omistajaksi on merkitty Helsingin leski. Piha on nurmikkoa ja puutarhaa. Polut ovat sorapäälysteisiä. Maasto laskee luoteeseen. Kallioisen tontin kerrostumat ovat mahdollisesti säilyneet. |

Talon/tontin nimi**Helsingin tori**

| | |
|---------------------------|---|
| Kiinteistötunnus | |
| Kunta | Rauma |
| Kuntanumero | 684 |
| Kaupunginosa | 1 |
| Kortteli | 1G |
| Tontti | |
| Katuosoite | Helsingin tori |
| Arkeologinen mielenkiinto | 1 |
| Rakennukset | - |
| Rakennusvuosi | - |
| Perustus | <input type="text" value="-"/> |
| Kellari | <input type="checkbox"/> |
| Viite | |
| Kohdekuvaus | Tori sijaitsee 1700-luvun puolivälin asemakaava-alueella. Vuoden 1756 kartan mukaan on tori ollut aukiota. Sorapäälysteisen torin kerrostumat ovat todennäköisesti säilyneet. |

Talon/tontin nimi**Hirw**

| | |
|---------------------------|--|
| Kiinteistötunnus | 68400101350089 |
| Kunta | Rauma |
| Kuntanumero | 684 |
| Kaupunginosa | 1 |
| Kortteli | 135 |
| Tontti | 89 |
| Katuosoite | Neulavahe 1 ja Vanhankirkonkatu 27 |
| Arkeologinen mielenkiinto | 1 |
| Rakennukset | Tontilla on puinen, 1-kerroksinen asuinrakennus sekä puinen, 1-kerroksinen asuin- ja talousrakennus. |
| Rakennusvuosi | 1800-luku |
| Perustus | <input type="text" value="Kivi"/> |
| Kellari | <input type="checkbox"/> |
| Viite | |
| Kohdekuvaus | Tontti sijaitsee 1700-luvun puolivälin asemakaava-alueella. Vuoden 1756 kartan mukaan Hirvi-nimisen tontin omisti Sigfred Christersson. Piha on nurmikko ja polut ovat sorapäällysteisiä. Tontin kerrostumat ovat todennäköisesti säilyneet. |

Talon/tontin nimi**Huhtla**

| | |
|---------------------------|---|
| Kiinteistötunnus | 68400101250169 |
| Kunta | Rauma |
| Kuntanumero | 684 |
| Kaupunginosa | 1 |
| Kortteli | 125 |
| Tontti | 169 |
| Katuosoite | Eteläpitkäkatu 3 ja Anundilankatu 12 |
| Arkeologinen mielenkiinto | 2 |
| Rakennukset | Tontilla on kaksi, puurakenteista, 1-kerroksista asuinrakennusta ja tiilirakenteinen saunarakennus. |
| Rakennusvuosi | 1700-luku, siirretty 1930-luvulla, ? |
| Perustus | <input type="text" value="Kivi, betoni"/> |
| Kellari | <input type="checkbox"/> |
| Viite | |
| Kohdekuvaus | Tontti sijaitsee 1700-luvun puolivälin asemakaava-alueella. Vuoden 1756 kartan mukaan on suurin osa nykyisestä tontista ollut Tuomola -nimistä tonttia, jonka on omistanut Marcus Smedberg. Piha on puutarhaa ja polut ovat sorapäällysteisiä. Tontin kerrostumat ovat mahdollisesti säilyneet. |

Talon/tontin nimi**liski**

| | |
|---------------------------|--|
| Kiinteistötunnus | 68400101560002 |
| Kunta | Rauma |
| Kuntanumero | 684 |
| Kaupunginosa | 1 |
| Kortteli | 156 |
| Tontti | 2 |
| Katuosoite | Vähäkirkkokatu 6 ja Kuninkaankatu 24 |
| Arkeologinen mielenkiinto | 1 |
| Rakennukset | Tontilla on puinen, 1-kerroksinen liikerakennus. |
| Rakennusvuosi | 1800-luku |
| Perustus | Betoni |
| Kellari | <input type="checkbox"/> |
| Viite | |
| Kohdekuvaus | Tontti sijaitsee 1700-luvun puolivälin asemakaava-alueella. Nykyinen tontti on ollut vuoden 1756 kartan mukaan osa lski -nimistä tonttia, jonka omistaja on ollut Jaakko Grönlund. Piha on osittain asfaltoitu ja osittain se on päällystetty betonilaatoilla. Pihan kerrostumat ovat todennäköisesti säilyneet. |

Talon/tontin nimi**llone**

| | |
|---------------------------|---|
| Kiinteistötunnus | 68400101340116 |
| Kunta | Rauma |
| Kuntanumero | 684 |
| Kaupunginosa | 1 |
| Kortteli | 134 |
| Tontti | 116 |
| Katuosoite | Vanhankirkonkatu 17 ja Vähäraastuvankatu 4 |
| Arkeologinen mielenkiinto | 1 |
| Rakennukset | Tontilla on puinen, 1-kerroksinen asuin- ja liikerakennus. |
| Rakennusvuosi | 1800-luku |
| Perustus | Kivi |
| Kellari | <input type="checkbox"/> |
| Viite | |
| Kohdekuvaus | Tontti sijaitsee 1700-luvun puolivälin asemakaava-alueella. Vuoden 1756 kartan mukaan lloinen -nimisen tontin on omistanut Anders Packalin. Piha on puutarhaa ja osittain se on päällystetty betonilaatoilla. Tontin kerrostumat ovat todennäköisesti |

Talon/tontin nimi**Iso-Enwalla**

| | |
|---------------------------|--|
| Kiinteistötunnus | 68400100560033 |
| Kunta | Rauma |
| Kuntanumero | 684 |
| Kaupunginosa | 1 |
| Kortteli | 56 |
| Tontti | 33 |
| Katuosoite | Pohjankatu 6 |
| Arkeologinen mielenkiinto | 2 |
| Rakennukset | Tontilla on kaksi, puurakenteista ja 1-kerroksista asuinrakennusta, sekä talousrakennus. |
| Rakennusvuosi | 1800-luku ja 1906, 1884, 1956 |
| Perustus | <input type="text" value="Kivi"/> |
| Kellari | <input checked="" type="checkbox"/> |
| Viite | |
| Kohdekuvaus | Tontti sijaitsee pohjoisosaansa lukuun ottamatta 1700-luvun puolivälin asemakaava-alueella. Vuoden 1756 kartan mukaan on nykyinen tontti ollut osa Vähä-Envallan tonttia, jonka omistajaksi on merkitty Wuoriander. Tontilla on kellari (Isotalo ja Multamäki 1984). Piha on nurmikko ja polut ovat sorapäälysteisiä. Tontin kerrostumat ovat mahdollisesti säilyneet. |

Talon/tontin nimi**Iso-Hannu**

| | |
|---------------------------|--|
| Kiinteistötunnus | 68400101430189 |
| Kunta | Rauma |
| Kuntanumero | 684 |
| Kaupunginosa | 1 |
| Kortteli | 143 |
| Tontti | 189 |
| Katuosoite | Kauppakatu 8 |
| Arkeologinen mielenkiinto | 2 |
| Rakennukset | Tontilla on puinen, 1-kerroksinen liikerakennus, jossa on 1980-luvulla rakennettu 2-kerroksinen siipirakennus. Lisäksi tontilla oli yksikerroksinen asuinrakennus ja talousrakennus. Molemmat olivat puurakenteisia. |
| Rakennusvuosi | 1700-luku, 1887, 1980-luku |
| Perustus | <input type="text" value="Kivi, betoni"/> |
| Kellari | <input type="checkbox"/> |
| Viite | |
| Kohdekuvaus | Tontti sijaitsee 1700-luvun puolivälin asemakaava-alueella. Vuoden 1756 kartan mukaan nykyisen tontin itäosa on ollut Hannu -nimistä tonttia, jonka on omistanut Bång. Tontin länsiosa on ollut Soncki -niminen tontti, jonka on omistanut Sonckin leski. Vuonna 2003 kaivettiin tontin pohjois-, etelä- ja itäosien poikki kaukolämpökaivanto. Tontin itäosassa alkoi perusmaa heti puutarhamultakerroksen alta. Tontin eteläosassa oli perusmaan päällä säilynyt vain paikoitellen 15-30 cm:n paksuudelta kulttuurikerrosta, joka alkoi noin 65 cm maanpinnan alapuolelta. Kulttuurikerros sisälsi luuta, hiiltä ja tiiltä. Tontin pohjoisosassa oli pintamullan ja sepelin alla musta multakerros ja sen alla perusmaa. Pohjoisosassa näkyi myös maan pinnalle kiviä, jotka saattoivat liittyä paikalta puretun rakennuksen perustuksiin. Tontin portin kohdalla oli perusmaan päällä sekä palo- että kulttuurikerros. (Vanhakylä 2003, 10-11, ja 18-19). Piha on osittain nurmikko ja osittain sorapäälysteinen. |

Talon/tontin nimi**Iso-Haukk**

| | |
|---------------------------|--|
| Kiinteistötunnus | 68400101290142 |
| Kunta | Rauma |
| Kuntanumero | 684 |
| Kaupunginosa | 1 |
| Kortteli | 129 |
| Tontti | 142 |
| Katuosoite | Eteläpitkäkatu 11 ja Vähämalminkatu 10 |
| Arkeologinen mielenkiinto | 1 |
| Rakennukset | Tontilla on kaksi, puurakenteista, 1-kerroksista asuinrakennusta, puinen talousrakennus, sekä tiilikellari, joka on vuorattu puulla. |
| Rakennusvuosi | 1800-luku |
| Perustus | |
| Kellari | <input checked="" type="checkbox"/> |
| Viite | |
| Kohdekuvaus | Tontti sijaitsee 1700-luvun puolivälin asemakaava-alueella. Vuoden 1756 kartan mukaan Iso-Haukka -nimisen tontin on omistanut Mannelin. Tontilla on kellari (Isotalo ja Multamäki 1984). Sen suojarakennus on tehty hirrestä. Tonttia ei tarkastettu inventoinnissa, koska portti oli kiinni. Tontin kerrostumat ovat todennäköisesti säilyneet. |

Talon/tontin nimi**Iso-Jäärlä**

| | |
|---------------------------|--|
| Kiinteistötunnus | 68400101310175 |
| Kunta | Rauma |
| Kuntanumero | 684 |
| Kaupunginosa | 1 |
| Kortteli | 131 |
| Tontti | 175 |
| Katuosoite | Eteläpitkäkatu 10 ja Pappilankatu 27 |
| Arkeologinen mielenkiinto | 2 |
| Rakennukset | Tontilla on 1-kerroksinen puurakennus, jossa on nykyisin Vapaakirkko. Lisäksi tontilla on puinen, 1-kerroksinen asuin- ja talousrakennus. |
| Rakennusvuosi | 1800-luku |
| Perustus | <input type="text" value="Kivi, betoni"/> |
| Kellari | <input type="checkbox"/> |
| Viite | |
| Kohdekuvaus | Tontti sijaitsee 1700-luvun puolivälin asemakaava-alueella. Vuoden 1756 kartan mukaan nykyinen tontti on ollut osa Jäärlä -nimistä tonttia. Sen on omistanut Henric Apuli. Pihan kiveys on uusittu ja tontilla on tehty 2012 myös muita maanmuokkaustöitä, mm. maalämpäputki oli vedetty osittain pihan poikki. Tontin kerrostumat ovat mahdollisesti säilyneet. |

Talon/tontin nimi**Iso-Kirwelä**

| | |
|---------------------------|---|
| Kiinteistötunnus | 68400101330118 |
| Kunta | Rauma |
| Kuntanumero | 684 |
| Kaupunginosa | 1 |
| Kortteli | 133 |
| Tontti | 118 |
| Katuosoite | Vanhankirkonkatu 13 |
| Arkeologinen mielenkiinto | 1 |
| Rakennukset | Tontilla on puinen, 1-kerroksinen asuinrakennus, ja rapattu, kivinen taloussiipi. |
| Rakennusvuosi | 1800-luku, 1971 |
| Perustus | <input type="text" value="Kivi"/> |
| Kellari | <input type="checkbox"/> |
| Viite | |
| Kohdekuvaus | Tontti sijaitsee 1700-luvun puolivälin asemakaava-alueella. Vuoden 1756 kartan mukaan Kirvelä -nimisen tontin on omistanut Wonberg. Piha on nurmikko. Polut ovat osittain sorapäälysteisiä ja osittain ne on päällystetty betonilaatoilla. Tontin kerrostumat ovat todennäköisesti säilyneet. |

Talon/tontin nimi**Iso-Klupula**

| | |
|---------------------------|---|
| Kiinteistötunnus | 68400101390112 |
| Kunta | Rauma |
| Kuntanumero | 684 |
| Kaupunginosa | 1 |
| Kortteli | 139 |
| Tontti | 112 |
| Katuosoite | Vanhankirkonkatu 16 |
| Arkeologinen mielenkiinto | 1 |
| Rakennukset | Tontilla on puinen, 2-kerroksinen asuinrakennus ja puinen, 1-kerroksinen asuinrakennus, sekä puinen talousrakennus. |
| Rakennusvuosi | 1800-luku |
| Perustus | <input type="text" value="Kivi"/> |
| Kellari | <input type="checkbox"/> |
| Viite | |
| Kohdekuvaus | Tontti sijaitsee 1700-luvun puolivälin asemakaava-alueella. Vuoden 1756 kartan mukaan nykyinen tontti oli osa Klupula -nimistä tonttia, jonka omisti Haikenberg. Piha on nurmikko ja puutarha. Tontin kerrostumat ovat todennäköisesti säilyneet. |

Talon/tontin nimi**Iso-Korplaine**

Kiinteistötunnus 68400100560031

Kunta Rauma

Kuntanumero 684

Kaupunginosa 1

Kortteli 56

Tontti 31

Katuosoite Pohjankatu 2

Arkeologinen mielenkiinto 2

Rakennukset Tontilla on puinen, 1-kerroksinen asuinrakennus ja talousrakennus.

Rakennusvuosi 1800-luku

Perustus Kivi ja betoni

Kellari

Viite

Kohdekuvaus Tontti sijaitsee lounaisosaansa lukuun ottamatta 1700-luvun puolivälin asemakaava-alueella. Vuoden 1756 kartan mukaan on nykyinen tontti osa Korppoolaisen tonttia, jonka omistajaksi on merkitty Erik Lönberg. Tontilla on kellari, jossa on suora, kivirakenteinen katto (Isotalo ja Multamäki 1984). Piha on osittain sorapäällysteinen. Kallion pinta on paikoin näkyvissä. Tontin kerrostumat ovat mahdollisesti säilyneet.

Talon/tontin nimi**Iso-Kuuri**

Kiinteistötunnus 68400100520001

Kunta Rauma

Kuntanumero 684

Kaupunginosa 1

Kortteli 52

Tontti 1

Katuosoite Kiviniemenkatu 6 ja Posellinkatu 2

Arkeologinen mielenkiinto 2

Rakennukset Tontilla on kaksi puurakenteista, 1-kerroksista asuinrakennusta, sekä puurakenteinen talousrakennus.

Rakennusvuosi 1800-luku, 1900

Perustus Kivi, betoni

Kellari

Viite

Kohdekuvaus Tontti sijaitsee 1700-luvun puolivälin asemakaava-alueen reunamilla. Nykyisen tontin luoteisosa on ollut vuoden 1756 kartan mukaan osa Wik -nimistä tonttia, jonka omisti Henrick Wik. Tontin länsiosa on ollut Vähä-Kuuri -niminen tontti, jonka omisti Henrick Kuri. Tontilla on holvattu, kivirakenteinen kellari (Isotalo ja Multamäki 1984). Piha on osittain nurmikkoja ja osittain sorapäällysteinen. Tontin kerrostumat ovat mahdollisesti säilyneet.

Talon/tontin nimi**Iso-Longi**

| | |
|---------------------------|--|
| Kiinteistötunnus | 68400101520224 |
| Kunta | Rauma |
| Kuntanumero | 684 |
| Kaupunginosa | 1 |
| Kortteli | 152 |
| Tontti | 224 |
| Katuosoite | Länsikatu 8 |
| Arkeologinen mielenkiinto | 2 |
| Rakennukset | Tontilla on puinen, 1-kerroksinen asuinrakennus ja talousrakennus. |
| Rakennusvuosi | 1800-luku |
| Perustus | <input type="text" value="Kivi, betoni"/> |
| Kellari | <input checked="" type="checkbox"/> |
| Viite | |
| Kohdekuvaus | Tontti sijaitsee 1700-luvun puolivälin asemakaava-alueella. Vuoden 1756 kartan mukaan Iso-Långi -nimisen tontin omisti Mohin. Tontilla on kellari, jossa on holvaamaton kivikatto (Isotalo ja Multamäki 1984). Piha on nurmikko ja polut on päällystetty soralla. Tontin kerrostumat ovat mahdollisesti säilyneet. |

Talon/tontin nimi**Iso-Neol**

| | |
|---------------------------|---|
| Kiinteistötunnus | 68400101350096 |
| Kunta | Rauma |
| Kuntanumero | 684 |
| Kaupunginosa | 1 |
| Kortteli | 135 |
| Tontti | 96 |
| Katuosoite | Eteläpitkätie 32 |
| Arkeologinen mielenkiinto | 1 |
| Rakennukset | Tontilla on puinen, 1-kerroksinen asuinrakennus ja talousrakennus. |
| Rakennusvuosi | 1856, 1800-luku |
| Perustus | <input type="text" value="Kivi"/> |
| Kellari | <input checked="" type="checkbox"/> |
| Viite | |
| Kohdekuvaus | Tontti sijaitsee 1700-luvun puolivälin asemakaava-alueella. Vuoden 1756 kartan mukaan nykyinen tontti on ollut osa Neula-nimistä tonttia, jonka omisti Anders Neula. Tontilla on holvattu kellari (Isotalo ja Multamäki 1984). Tonttia ei tarkastettu inventoinnissa, koska portti oli kiinni. Tontin kerrostumat ovat todennäköisesti säilyneet. |

Talon/tontin nimi**Iso-Riikola**

| | |
|---------------------------|--|
| Kiinteistötunnus | 68400101350092 |
| Kunta | Rauma |
| Kuntanumero | 684 |
| Kaupunginosa | 1 |
| Kortteli | 135 |
| Tontti | 92 |
| Katuosoite | Isopoikkikatu 22 |
| Arkeologinen mielenkiinto | 1 |
| Rakennukset | Tontilla on puinen, 1-kerroksinen asuin- ja talousrakennus. |
| Rakennusvuosi | 1800 |
| Perustus | <input type="text" value="Kivi, betoni"/> |
| Kellari | <input type="checkbox"/> |
| Viite | |
| Kohdekuvaus | Tontti sijaitsee 1700-luvun puolivälin asemakaava-alueella. Vuoden 1756 kartan mukaan nykyinen tontti on ollut osa Iso-Rikola -nimistä tonttia, jonka omisti Henric Barckman. Tonttia ei tarkastettu inventoinnissa, koska portti oli kiinni. Tontin kerrostumat ovat todennäköisesti säilyneet. |

Talon/tontin nimi**Iso-Simola**

| | |
|---------------------------|---|
| Kiinteistötunnus | 68400101320144 |
| Kunta | Rauma |
| Kuntanumero | 684 |
| Kaupunginosa | 1 |
| Kortteli | 132 |
| Tontti | 144 |
| Katuosoite | Pappilankatu 20, Vanhankirkonkatu 7 ja Isoraastuvankatu 5 |
| Arkeologinen mielenkiinto | 1 |
| Rakennukset | Tontilla on puinen, 1-kerroksinen asuinrakennus ja kaksi, puurakenteista talousrakennusta. |
| Rakennusvuosi | 1700-luku, 1800-luvun loppu, ? |
| Perustus | <input type="text" value="Kivi"/> |
| Kellari | <input type="checkbox"/> |
| Viite | |
| Kohdekuvaus | Tontti sijaitsee 1700-luvun puolivälin asemakaava-alueella. Vuoden 1756 kartan mukaan nykyisen tontin länsiosa on kuulunut Iso-Simola -nimiseen tonttiin, jonka on omistanut Johan Stransten. Tontin itäosa on puolestaan ollut Vähä-Simola -nimistä tonttia, jonka on omistanut Michel Pährsson. Tontilla on holvattu kellari (Isotalo ja Multamäki 1984). Piha on osittain sorapäälysteinen ja osittain nurmikkoa. Tontin kerrostumat ovat todennäköisesti säilyneet. |

Talon/tontin nimi**Iso-Sonkk**

| | |
|---------------------------|--|
| Kiinteistötunnus | 68400101430190 |
| Kunta | Rauma |
| Kuntanumero | 684 |
| Kaupunginosa | 1 |
| Kortteli | 143 |
| Tontti | 190 |
| Katuosoite | Kauppakatu 10 ja Pappilankatu 17 |
| Arkeologinen mielenkiinto | 2 |
| Rakennukset | Tontilla on kaksi puurakenteista, 1-kerroksista liikerakennusta ja puinen talousrakennus. |
| Rakennusvuosi | 1800-luku |
| Perustus | <input type="text" value="Kivi, betoni"/> |
| Kellari | <input checked="" type="checkbox"/> |
| Viite | |
| Kohdekuvaus | Tontti sijaitsee 1700-luvun puolivälin asemakaava-alueella. Vuoden 1756 kartan mukaan nykyinen tontti on ollut osa Soncki -nimistä tonttia, jonka on omistanut Sonckin leski. Vuonna 2003 kaivettiin Pappilankadulta noin 3,7 metriä pitkä liittymä kaukolämpökaivannosta tontin portin kohdalle. Pappilankadun puolelta paljastui noin 50 cm:n syvyydestä kiveys. Kiveyksen länsireunassa oli noin 30 cm:n syvyydessä kaksi isoa kiveä, joista toinen, laattamainen kivi, muistutti kynnyskiveä (Vanhakylä 2003, 15). Piha on osittain sorapäällysteinen ja osittain se on päällystetty betonilaatoilla. Vanhaa pihakiveystä on vielä paikoitellen säilynyt. Tontin kerrostumat ovat mahdollisesti säilyneet. |

Talon/tontin nimi**Iso-Sukk**

| | |
|---------------------------|--|
| Kiinteistötunnus | 68400101310177 |
| Kunta | Rauma |
| Kuntanumero | 684 |
| Kaupunginosa | 1 |
| Kortteli | 131 |
| Tontti | 177 |
| Katuosoite | Pappilankatu 25 ja Kallivahe 1 |
| Arkeologinen mielenkiinto | 2 |
| Rakennukset | Tontilla on kolme puurakenteista, 1-kerroksista asuinrakennusta ja kolme talousrakennusta. |
| Rakennusvuosi | 1800-luku |
| Perustus | <input type="text" value="Kivi"/> |
| Kellari | <input type="checkbox"/> |
| Viite | |
| Kohdekuvaus | Tontti sijaitsee 1700-luvun puolivälin asemakaava-alueella. Vuoden 1756 kartan mukaan nykyinen tontti on ollut osa Suikka -nimistä tonttia. Sen on omistanut Tibiander. Piha on nurmikkoa ja puutarhaa. Polut ovat sorapäällysteisiä. Maasto laskee länttä kohti. Tontin kerrostumat ovat mahdollisesti säilyneet. |

Talon/tontin nimi**Iso-Taari**

| | |
|---------------------------|--|
| Kiinteistötunnus | 68400101580043 |
| Kunta | Rauma |
| Kuntanumero | 684 |
| Kaupunginosa | 1 |
| Kortteli | 158 |
| Tontti | 43 |
| Katuosoite | Itäkatu 1 |
| Arkeologinen mielenkiinto | 1 |
| Rakennukset | Tontilla on puinen, 1-kerroksinen asuinrakennus ja puinen talousrakennus. |
| Rakennusvuosi | 1700-luku, 1800-luku |
| Perustus | <input type="text" value="Kivi"/> |
| Kellari | <input checked="" type="checkbox"/> |
| Viite | |
| Kohdekuvaus | Tontti sijaitsee 1700-luvun puolivälin asemakaava-alueella. Vuoden 1756 kartan mukaan Iso-Tari -nimisen tontin omisti Tarell. Tontin koilliskulmasta on alkanut joen yli johtava silta. Tontin maasto laskee loivasti kohti joen rantaa. Piha on pääosin puutarhaa ja portin kohdalla on mukulakiveystä. Tontin kerrostumat ovat todennäköisesti |

Talon/tontin nimi**Iso-Tokila**

| | |
|---------------------------|--|
| Kiinteistötunnus | 68400101540254 |
| Kunta | Rauma |
| Kuntanumero | 684 |
| Kaupunginosa | 1 |
| Kortteli | 154 |
| Tontti | 254 |
| Katuosoite | Kuninkaankatu 20 ja Isokirkkokatu 3 |
| Arkeologinen mielenkiinto | 1 |
| Rakennukset | Tontilla on puinen, 1-kerroksinen liikerakennus sekä puinen, 1-kerroksinen asuinrakennus. |
| Rakennusvuosi | 1800-luku |
| Perustus | <input type="text" value="Kivi"/> |
| Kellari | <input checked="" type="checkbox"/> |
| Viite | |
| Kohdekuvaus | Tontti sijaitsee 1700-luvun puolivälin asemakaava-alueella. Vuoden 1756 kartan mukaan Tokila -nimisen tontin omisti Henrik Tocklin. Tontilla on holvattu kivikellari (Isotalo ja Multamäki 1984). Vuonna 2003 kaivettiin tontin keskelle kaksi kaukolämpökaivantoa. Kaivantojen syvyydet olivat noin 1,4 metriä. Tontin perusmaa oli hiekkaa. Sen päällä oli tumma, orgaaninen multakerros. Päällimmäisenä oli pintamultaa (Vanhakylä 2002, 19). Tonttia ei tarkastettu, koska portti oli kiinni. Tontin kerrostumat ovat todennäköisesti säilyneet. |

Talon/tontin nimi**Iso-Tolwane**

| | |
|---------------------------|---|
| Kiinteistötunnus | 68400101530239 |
| Kunta | Rauma |
| Kuntanumero | 684 |
| Kaupunginosa | 1 |
| Kortteli | 153 |
| Tontti | 239 |
| Katuosoite | Pappilankatu 8 ja Kuninkaankatu 14 |
| Arkeologinen mielenkiinto | 1 |
| Rakennukset | Tontilla on puinen, 1-kerroksinen liike- ja asuinrakennus, sekä puinen, 1-kerroksinen asuin- ja talousrakennus. |
| Rakennusvuosi | 1800-luku |
| Perustus | <input type="text" value="Kivi"/> |
| Kellari | <input type="checkbox"/> |
| Viite | |
| Kohdekuvaus | Tontti sijaitsee 1700-luvun puolivälin asemakaava-alueella. Vuoden 1756 kartan mukaan Tolvais -nimisen tontin omisti Henrik Ståhl. Tontin maasto laskee kohti länttä. Piha on nurmikko ja polut on päällystetty soralla. Tontin kerrostumat ovat todennäköisesti säilyneet. |

Talon/tontin nimi**Iso-Wuarla**

| | |
|---------------------------|---|
| Kiinteistötunnus | 68400101290133 |
| Kunta | Rauma |
| Kuntanumero | 684 |
| Kaupunginosa | 1 |
| Kortteli | 129 |
| Tontti | 133 |
| Katuosoite | Vähäalminkatu 16 |
| Arkeologinen mielenkiinto | 1 |
| Rakennukset | Tontilla on puinen, 1-kerroksinen asuinrakennus ja talousrakennus. |
| Rakennusvuosi | 1800-luku |
| Perustus | <input type="text" value="Kivi"/> |
| Kellari | <input checked="" type="checkbox"/> |
| Viite | |
| Kohdekuvaus | Tontti sijaitsee 1700-luvun puolivälin asemakaava-alueella. Vuoden 1756 kartan mukaan nykyisen tontin on omistanut Frangeen. Piha on nurmikko ja polut ovat sorapäällysteisiä. Maasto laskee kohti itää. Asuinrakennuksen alla on kellari (Isotalo ja Multamäki 1984). Tontin kerrostumat ovat todennäköisesti säilyneet. |

Talon/tontin nimi**Jesper**

| | |
|---------------------------|--|
| Kiinteistötunnus | 68400101280157 |
| Kunta | Rauma |
| Kuntanumero | 684 |
| Kaupunginosa | 1 |
| Kortteli | 128 |
| Tontti | 157 |
| Katuosoite | Isomalminkatu 3 |
| Arkeologinen mielenkiinto | 2 |
| Rakennukset | Tontilla on kaksi, 1-kerroksista, puista asuinrakennusta. |
| Rakennusvuosi | 1700-luku, 1800-luku |
| Perustus | <input type="text" value="Kivi"/> |
| Kellari | <input checked="" type="checkbox"/> |
| Viite | |
| Kohdekuvaus | Tontti sijaitsee 1700-luvun puolivälin asemakaava-alueella. Vuoden 1756 kartan mukaan nykyinen tontti on ollut osa Jesperi -nimistä tonttia. Sen on omistanut Matts Jesper. Tontilla on kellari, jonka katto muodostaa osan nykyisen talon alapohjasta (Isotalo ja Multamäki 1984). Tonttia ei tarkastettu inventoinnissa, koska portti oli kiinni. Tontin kerrostumat ovat mahdollisesti säilyneet. |

Talon/tontin nimi**Jokela**

| | |
|---------------------------|---|
| Kiinteistötunnus | 68400101570034 |
| Kunta | Rauma |
| Kuntanumero | 684 |
| Kaupunginosa | 1 |
| Kortteli | 157 |
| Tontti | 34 |
| Katuosoite | Kuninkaankatu 38 ja Vähäpoikkikatu 1 |
| Arkeologinen mielenkiinto | 1 |
| Rakennukset | Tontilla on puinen, 1-kerroksinen liike- ja asuinrakennus. Tontin toinen rakennus on 3-kerroksinen, rapattu tiilitalo. Se on nykyään asuinkäytössä, mutta alun perin se on ollut värjäämö ja kehräämö. |
| Rakennusvuosi | 1828, 1858 ja 1920 |
| Perustus | <input type="text" value="Kivi"/> |
| Kellari | <input checked="" type="checkbox"/> |
| Viite | |
| Kohdekuvaus | Tontti sijaitsee 1700-luvun puolivälin asemakaava-alueella. Vuoden 1756 kartan mukaan Jokila -nimisen tontin omisti Anders Sparrenberg. Pihassa on mukulakiveys. Tontin maasto laskee loivasti kohti joen rantaa. Pihan kerrostumat ovat todennäköisesti säilyneet. |

Talon/tontin nimi**Joki-Krann**

| | |
|---------------------------|---|
| Kiinteistötunnus | 68400101610235 |
| Kunta | Rauma |
| Kuntanumero | 684 |
| Kaupunginosa | 1 |
| Kortteli | 161 |
| Tontti | 235 |
| Katuosoite | Pappilankatu 1 |
| Arkeologinen mielenkiinto | 2 |
| Rakennukset | Tontilla on puinen, 1-kerroksinen asuinrakennus ja puinen talousrakennus. Paikalla on ollut Alfred Kordelinin syntymäkoti. |
| Rakennusvuosi | 1800-luku, 1910 |
| Perustus | <input type="text" value="Kivi"/> |
| Kellari | <input type="checkbox"/> |
| Viite | |
| Kohdekuvaus | Tontti sijaitsee 1700-luvun puolivälin asemakaava-alueella. Nykyinen tontti on ollut vuoden 1756 kartan mukaan osa Joki-Granni -nimistä tonttia, jonka omisti Sundberg. Tontin maasto laskee kohti jokea. Piha on päällystetty betonilaatoilla ja soralla. Tontin kerrostumat ovat mahdollisesti säilyneet. |

Talon/tontin nimi**Joki-Krann**

| | |
|---------------------------|---|
| Kiinteistötunnus | 68400101610222 |
| Kunta | Rauma |
| Kuntanumero | 684 |
| Kaupunginosa | 1 |
| Kortteli | 161 |
| Tontti | 222 |
| Katuosoite | Länsikatu 2 |
| Arkeologinen mielenkiinto | 2 |
| Rakennukset | Tontilla on puinen, 1-kerroksinen asuinrakennus ja kaksi, puurakenteista talousrakennusta. |
| Rakennusvuosi | 1800-luku |
| Perustus | <input type="text" value="Kivi"/> |
| Kellari | <input type="checkbox"/> |
| Viite | |
| Kohdekuvaus | Tontti sijaitsee 1700-luvun puolivälin asemakaava-alueella. Nykyinen tontti on ollut vuoden 1756 kartan mukaan osa Joki-Granni -nimistä tonttia, jonka omisti Sundberg. Tontin maasto laskee kohti jokea. Tontti on osin nurmella ja osin sorapäällysteistä. Tontin kerrostumat ovat mahdollisesti säilyneet. |

Talon/tontin nimi**Joki-Martt**

| | |
|---------------------------|---|
| Kiinteistötunnus | 68400101530246 |
| Kunta | Rauma |
| Kuntanumero | 684 |
| Kaupunginosa | 1 |
| Kortteli | 153 |
| Tontti | 246 |
| Katuosoite | Koulukatu 1 ja Vähäkoulukatu 7 |
| Arkeologinen mielenkiinto | 1 |
| Rakennukset | Tontilla on kaksi puurakenteista, 1-kerroksista asuinrakennusta, joista toiseen on rakennettu siipirakennus vuonna 1970. |
| Rakennusvuosi | 1800-luku, 1970 |
| Perustus | <input type="text" value="Kivi"/> |
| Kellari | <input type="checkbox"/> |
| Viite | |
| Kohdekuvaus | Tontti sijaitsee 1700-luvun puolivälin asemakaava-alueella. Vuoden 1756 kartan mukaan koulumestarin tontin omisti Brander. Joen rannalla sijaitsevan tontin pihakiveys on uusittu. Tontin kerrostumat ovat todennäköisesti säilyneet. |

Talon/tontin nimi**Joki-Päewäne**

| | |
|---------------------------|---|
| Kiinteistötunnus | 68400101540248 |
| Kunta | Rauma |
| Kuntanumero | 684 |
| Kaupunginosa | 1 |
| Kortteli | 154 |
| Tontti | 248 |
| Katuosoite | Koulukatu 2 ja Vähäkoulukatu 9 |
| Arkeologinen mielenkiinto | 1 |
| Rakennukset | Tontilla on puinen, 1-kerroksinen asuinrakennus ja talousrakennus. |
| Rakennusvuosi | 1800-luku |
| Perustus | <input type="text" value="Kivi"/> |
| Kellari | <input checked="" type="checkbox"/> |
| Viite | |
| Kohdekuvaus | Tontti sijaitsee 1700-luvun puolivälin asemakaava-alueella aivan joen rannassa, Pyhän Ristin kirkkoa vastapäätä. Vuoden 1756 kartan mukaan Joki-Päiväs -nimisen tontin omisti Berglund. Tontilla on tiiliholvattu kivikellari (Isotalo ja Multamäki 1984). Viemärikaivantoa kaivettaessa ei tontilla tehty havaintoa kallion pinnasta. Perusmaa oli hiekkaa (Tontin omistajan suullinen tiedonanto 30.10.2008.). Piha on osittain nurmikkoa ja osittain sorapäällysteinen. Tontin kerrostumat ovat todennäköisesti säilyneet. |

Talon/tontin nimi**Junnila**

| | |
|---------------------------|---|
| Kiinteistötunnus | 68400101420072 |
| Kunta | Rauma |
| Kuntanumero | 684 |
| Kaupunginosa | 1 |
| Kortteli | 142 |
| Tontti | 72 |
| Katuosoite | Itäkatu 8 |
| Arkeologinen mielenkiinto | 2 |
| Rakennukset | Tontilla on puinen, 1-kerroksinen asuinrakennus ja puinen talousrakennus. |
| Rakennusvuosi | 1800-luku, 1891 |
| Perustus | <input type="text" value="Kivi, betoni"/> |
| Kellari | <input type="checkbox"/> |
| Viite | |
| Kohdekuvaus | Tontti sijaitsee 1700-luvun puolivälin asemakaava-alueella. Vuoden 1756 kartan mukaan nykyinen tontti on ollut yhteisomituksessa olevaa kaalimaata. Piha on päällystetty betonilaatoilla ja polut ovat sorapäällysteisiä. Maasto laskee loivasti kohti itää. Tontin kerrostumat ovat mahdollisesti säilyneet. |

Talon/tontin nimi**Jussla**

| | |
|---------------------------|---|
| Kiinteistötunnus | 68400101300097 |
| Kunta | Rauma |
| Kuntanumero | 684 |
| Kaupunginosa | 1 |
| Kortteli | 130 |
| Tontti | 97 |
| Katuosoite | Eteläpitkätie 2, Kainunkatu 1 |
| Arkeologinen mielenkiinto | 1 |
| Rakennukset | Asuinrakennus ja kaksi ulkorakennusta |
| Rakennusvuosi | 1700 - 1800-luku |
| Perustus | <input type="text" value="Kivi"/> |
| Kellari | <input type="checkbox"/> |
| Viite | |
| Kohdekuvaus | Vuoden 1756 asemakartan mukaan talon omisti Forssin leski. Vuonna 1800 oli omistajana suojelusmies Joh. Standström, jolla oli myös vähän peltoa ja riihi latoineen. Tontti kortteleineen on lisätty vuoden 1756 karttaan tulliaidan itäpuolelle paikkaan, johon on aiemmin merkitty kaupungin tiluksia. 1800-luvun kartoissa korttelia ei esiinny. Kainunkadun asuinrakennuksen kaakkoiskulmasta on lattian alta paljastunut mukulakiveystä talon kunnostustöiden yhteydessä ja pihan poikki vuonna 2009 tai 2010 vedetystä viemärikaivannosta on tullut esiin palokerros sekä mm. liitupiipun katkelmia ja ikkunalasia. Kaivannon on käynyt tarkastamassa Koivukari, mutta raporttia ei ole jätetty. Lisäksi pihan kulmaan 1970-luvulla istutettujen sireenien kohdalta on tullut esiin hiiltynyt hirsi, joka on jätetty paikoilleen. (Tiedonannot talon emännältä 2012.) Tontti on puutarhaa ja alueella on todennäköisesti säilynyt vanhoja kerrostumia. On mahdollista, että tontti on ollut asuttu jo ennen 1700-lukua ja autioitunut välillä. |

Talon/tontin nimi**Juusla**

| | |
|---------------------------|---|
| Kiinteistötunnus | 68400101330001 |
| Kunta | Rauma |
| Kuntanumero | 684 |
| Kaupunginosa | 1 |
| Kortteli | 133 |
| Tontti | 1 |
| Katuosoite | Isoraastuvankatu 8 ja Eteläpitkätu 14 |
| Arkeologinen mielenkiinto | 1 |
| Rakennukset | Tontilla on puinen, 1-kerroksinen asuin- ja liikerakennus. Lisäksi tontilla on kaksi puurakenteista ja yksi sementtitiilinen talousrakennus. |
| Rakennusvuosi | 1800-luku, ?, 1932 |
| Perustus | <input type="text" value="Kivi"/> |
| Kellari | <input type="checkbox"/> |
| Viite | |
| Kohdekuvaus | Tontti sijaitsee 1700-luvun puolivälin asemakaava-alueella. Vuoden 1756 kartan mukaan Jussila -nimisen tontin on omistanut Forsin leski. Piha on nurmikko ja polut ovat sorapäällysteisiä. Tontin kerrostumat ovat todennäköisesti säilyneet. |

Talon/tontin nimi**Kainu**

| | |
|---------------------------|---|
| Kiinteistötunnus | 68400101300098 |
| Kunta | Rauma |
| Kuntanumero | 684 |
| Kaupunginosa | 1 |
| Kortteli | 130 |
| Tontti | 98 |
| Katuosoite | Eteläpitkätu 25, Isopoikkikatu 28 |
| Arkeologinen mielenkiinto | 1 |
| Rakennukset | Kolme asuinrakennusta ja ulkorakennus |
| Rakennusvuosi | 1700 - 1800-luku |
| Perustus | <input type="text" value="Kivi"/> |
| Kellari | <input type="checkbox"/> |
| Viite | |
| Kohdekuvaus | Vuonna 1800 talo kuului porvari Hinr. Marelille. Hänellä oli myös peltoa, ruoka-aitta, kaksi riihtä, joihin kuului myös lato-osa, kolme ranta-aittaa ja kaksi lastauslaituria. Tontti kortteleineen on lisätty vuoden 1756 karttaan, johon paikalle on alun perin merkitty kaupungin tiluksia. Pihalla on mukulakiveystä, soraa ja nurmea. On todennäköistä, että tontilla on säilynyt vanhempia kerrostumia. Alue on saattanut olla asuttu jo ennen 1700-lukua ja autioitua välillä. |

Talon/tontin nimi**Kalatori**

Kiinteistötunnus

Kunta

Rauma

Kuntanumero

684

Kaupunginosa

1

Kortteli

1G

Tontti

Katuosoite

Kalatori

Arkeologinen mielenkiinto

1

Rakennukset

Rakennusvuosi

Perustus

Kellari



Viite

Kohdekuvaus

Tori sijaitsee 1700-luvun puolivälin asemakaava-alueella. Se on merkitty vuoden 1756 karttaan nimellä Vähätori, mutta tori esiintyy mm. myös Karjatori-nimellä. Kalatorin länsi- ja eteläosassa on valvottu kunnallisteknisiin töihin liittyviä kaivantoja arkeologisesti vuosina 1983 ja 2007. Tällöin on todettu, että kulttuurikerrokset paksunevat torin eteläosaa kohti, kun taas aivan pohjoisosassa ne ovat olleet olemattomia. Sekä vuoden 1983 että vuoden 2007 dokumentointien yhteydessä on tehty havaintoja kivillä täytetyistä ojista torin länsiosassa, lisäksi torin eteläosasta löytyi vuoden 2007 valvonnan yhteydessä kivirakenteinen kaivo, joka oli rakennettu vuonna 1835 (Kivistö & Manninen, 2007). Vuonna 2009 torilla tehtiin laajempia arkeologisia tutkimuksia, koska Rauman kaupunki suunnitteli nykyisin pysäköinti- ja katualueena toimivaa torin perusparannusta. Tutkimuksissa todettiin useampia toriin liittyviä sekottuneita kerroksia, joiden alta paljastui muinaispelto. Sen on arveltu ajoittuvan 1300-1400-luvuille eli Rauman perustamista edelteävään aikaan. Pellon todettiin jatkuvan alueen pohjoisosaan. Lisäksi vuoden 2009 kaivauksissa tutkittiin vuonna 1835 rakennettua kaivoa. Kaivausten löydöt olivat runsaita, mutta hyvin sirpaleisia. (Koivisto 2009.)

Kalatorin alue on pääsoin hiekkaa, mutta paikoin on myös savea.

Talon/tontin nimi**Kalin**

| | |
|---------------------------|---|
| Kiinteistötunnus | 6840010140084 |
| Kunta | Rauma |
| Kuntanumero | 684 |
| Kaupunginosa | 1 |
| Kortteli | 140 |
| Tontti | 84 |
| Katuosoite | Kalatori 5 ja Vanhankirkonkatu 24 |
| Arkeologinen mielenkiinto | 2 |
| Rakennukset | Tontilla on kaksi puurakenteista, 2-kerroksista asuinrakennusta, sekä neljä puista talousrakennusta ja autokatos. |
| Rakennusvuosi | 1974 |
| Perustus | <input type="text" value="Betoni"/> |
| Kellari | <input type="checkbox"/> |
| Viite | |
| Kohdekuvaus | Tontti sijaitsee 1700-luvun puolivälin asemakaava-alueella. Tontin kaakkoisosa on vuoden 1756 kartan mukaan ollut rakentamaton. Tontin kaakkoisosan uudisrakennuksen perustustöiden yhteydessä Rauman museo dokumentoi maaleikkauksen vuonna 1974. Kulttuurikerroksen päällä oli noin 30 cm:n paksuinen tiilimurskakerros. Kulttuurikerros oli noin 80 cm:n vahvuinen. Se sisälsi tiiltä, luuta, keramiikkaa ja hiiltä. Kulttuurikerroksen alla oli puhdasta hiekkaa noin 50 cm. Perusmaa, savi, alkoi noin 1,6 metrin syvyydessä (Hiekkanen 1983, 17). Piha on sorapäälysteinen. Pihan kerrostumat ovat todennäköisesti säilyneet. |

Talon/tontin nimi**Kalli**

| | |
|---------------------------|--|
| Kiinteistötunnus | 68400101310179 |
| Kunta | Rauma |
| Kuntanumero | 684 |
| Kaupunginosa | 1 |
| Kortteli | 131 |
| Tontti | 179 |
| Katuosoite | Kallivahe 3 |
| Arkeologinen mielenkiinto | 2 |
| Rakennukset | Tontilla on puinen, 1-kerroksinen asuinrakennus, ja talousrakennus, jossa on kellari. Lisäksi tontilla on autotalli. |
| Rakennusvuosi | 1800-1900-luku, 1980 |
| Perustus | <input type="text" value="Kivi, betoni"/> |
| Kellari | <input checked="" type="checkbox"/> |
| Viite | |
| Kohdekuvaus | Tontti sijaitsee 1700-luvun puolivälin asemakaava-alueella. Vuoden 1756 kartan mukaan Kaljo -nimisen tontin on omistanut Kaija Eskolin. Kallioisen tontin piha on sorapäälysteinen. Tontin kerrostumat ovat mahdollisesti säilyneet. |

Talon/tontin nimi**Katula ja Wähä-Knuutila**

| | |
|---------------------------|--|
| Kiinteistötunnus | 6840010140001 |
| Kunta | Rauma |
| Kuntanumero | 684 |
| Kaupunginosa | 1 |
| Kortteli | 140 |
| Tontti | 1 |
| Katuosoite | Kauppakatu 21 ja Isopoikkikatu 16 |
| Arkeologinen mielenkiinto | 1 |
| Rakennukset | Tontilla on puinen, 1-kerroksinen liike- ja asuinrakennus, sekä kaksi puurakenteista, 1-kerroksista asuinrakennusta sekä autotalli. |
| Rakennusvuosi | 1800-luku, ? |
| Perustus | <input type="text" value="Kivi"/> |
| Kellari | <input checked="" type="checkbox"/> |
| Viite | |
| Kohdekuvaus | Tontti sijaitsee 1700-luvun puolivälin asemakaava-alueella. Vuoden 1756 kartan mukaan nykyisen tontin länsiosa on ollut Vähä-Knuutila -nimistä tonttia, jonka omisti Johan Åberg. Tontin itäosa on puolestaan ollut Katula -nimistä tonttia, jonka omisti Laihander. Isopoikkikadun varrella olevan asuinrakennuksen alla on holvattu kellari (Isotalo ja Multamäki 1984). Piha on sorapäällysteinen ja osittain nurmikkoa. Tontin kerrostumat ovat todennäköisesti säilyneet. |

Talon/tontin nimi**Kauppi**

| | |
|---------------------------|---|
| Kiinteistötunnus | 68400101520003 |
| Kunta | Rauma |
| Kuntanumero | 684 |
| Kaupunginosa | 1 |
| Kortteli | 152 |
| Tontti | 3 |
| Katuosoite | Kuninkaankatu 8 ja Länsikatu 14 |
| Arkeologinen mielenkiinto | 2 |
| Rakennukset | Tontilla on puinen, 1-kerroksinen liike- ja asuinrakennus. |
| Rakennusvuosi | 1800-luku |
| Perustus | <input type="text" value="Kivi, betoni"/> |
| Kellari | <input type="checkbox"/> |
| Viite | |
| Kohdekuvaus | Tontti sijaitsee 1700-luvun puolivälin asemakaava-alueella. Vuoden 1756 kartan mukaan Kauppi -nimisen tontin omisti Henric Björklöf. Piha on päällystetty soralla. Tontin kerrostumat ovat mahdollisesti säilyneet. |

Talon/tontin nimi**Keijola**

| | |
|---------------------------|--|
| Kiinteistötunnus | 6840010140083 |
| Kunta | Rauma |
| Kuntanumero | 684 |
| Kaupunginosa | 1 |
| Kortteli | 140 |
| Tontti | 83 |
| Katuosoite | Isopoikkikatu 18 ja Vanhankirkonkatu 22 |
| Arkeologinen mielenkiinto | 1 |
| Rakennukset | Tontilla on kaksi, puurakenteista, 1-kerroksista asuinrakennusta. |
| Rakennusvuosi | 1800-luku, 1984 |
| Perustus | <input type="text" value="Kivi"/> |
| Kellari | <input type="checkbox"/> |
| Viite | |
| Kohdekuvaus | Tontti sijaitsee 1700-luvun puolivälin asemakaava-alueella. Vuoden 1756 kartan mukaan Keijola -nimisen tontin omisti Henric Keijola. Piha on nurmikko, polut on päällystetty mukulakivillä. Tontin kerrostumat ovat todennäköisesti säilyneet. |

Talon/tontin nimi**Ketola**

| | |
|---------------------------|--|
| Kiinteistötunnus | 68400101290101 |
| Kunta | Rauma |
| Kuntanumero | 684 |
| Kaupunginosa | 1 |
| Kortteli | 129 |
| Tontti | 101 |
| Katuosoite | Isomalminkatu 12 ja Isopoikkikatu 25 |
| Arkeologinen mielenkiinto | 1 |
| Rakennukset | Tontilla on puinen, 1-kerroksinen asuinrakennus ja tiilirakenteinen talousrakennus. |
| Rakennusvuosi | 1800-luku, 1908 |
| Perustus | <input type="text" value="Kivi"/> |
| Kellari | <input type="checkbox"/> |
| Viite | |
| Kohdekuvaus | Tontti sijaitsee 1700-luvun puolivälin asemakaava-alueen reunamalla. Vuoden 1756 kartan mukaan nykyinen tontti on ollut kaalimaata, ja sillä on ollut useita omistajia. Tonttia ei tarkastettu inventoinnissa, koska portti oli kiinni. Tontin kerrostumat ovat todennäköisesti säilyneet. |

Talon/tontin nimi**Kirsti**

| | |
|---------------------------|--|
| Kiinteistötunnus | 68400100550002 |
| Kunta | Rauma |
| Kuntanumero | 684 |
| Kaupunginosa | 1 |
| Kortteli | 55 |
| Tontti | 1 |
| Katuosoite | Pohjankatu 3 |
| Arkeologinen mielenkiinto | 1 |
| Rakennukset | Tontilla on puinen, 1-kerroksinen asuinrakennus, puinen talousrakennus, aitta, kaivo ja erillinen kellari. Rakennukset ovat nykyisin museona. |
| Rakennusvuosi | 1700-1800-luku |
| Perustus | <input type="text" value="Kivi"/> |
| Kellari | <input checked="" type="checkbox"/> |
| Viite | |
| Kohdekuvaus | Tontti sijaitsee 1700-luvun puolivälin asemakaava-alueella. Vuoden 1756 karttaan on merkitty Kirstin tontin omistajaksi Mikko Tiula. Raumajoen pohjoisrannalla sijaitsevan tontin maasto laskee jokea kohti. Todennäköisesti osa tontista on ollut vielä 1600-luvulla meren lahtea. Tontin nykyinen rakennus on rakennettu 1700-luvulla. Piha on nurmikko ja puutarhaa. Tontin kerrostumat ovat todennäköisesti säilyneet. |

Talon/tontin nimi**Kleemola**

| | |
|---------------------------|--|
| Kiinteistötunnus | 68400101310173 |
| Kunta | Rauma |
| Kuntanumero | 684 |
| Kaupunginosa | 1 |
| Kortteli | 131 |
| Tontti | 173 |
| Katuosoite | Eteläpitkätie 6 ja Kallivahe 6 |
| Arkeologinen mielenkiinto | 2 |
| Rakennukset | Tontilla on puinen, 1-kerroksinen asuinrakennus ja asuin- sekä talousrakennus. |
| Rakennusvuosi | 1862, 1800-luvun puoliväli |
| Perustus | <input type="text" value="Kivi"/> |
| Kellari | <input type="checkbox"/> |
| Viite | |
| Kohdekuvaus | Tontti sijaitsee 1700-luvun puolivälin asemakaava-alueella. Vuoden 1756 kartan mukaan Kleemola -nimisen tontin on omistanut Kielberg. Piha on nurmikko. Paikoitellen on säilynyt vanhaa pihakiveystä. Tontin kerrostumat ovat mahdollisesti säilyneet. |

Talon/tontin nimi**Klööwi**

| | |
|---------------------------|---|
| Kiinteistötunnus | 68400101430192 |
| Kunta | Rauma |
| Kuntanumero | 684 |
| Kaupunginosa | 1 |
| Kortteli | 143 |
| Tontti | 192 |
| Katuosoite | Pappilankatu 13 ja Kuninkaankatu 11 |
| Arkeologinen mielenkiinto | 2 |
| Rakennukset | Tontilla on puinen, 1-kerroksinen liikerakennus. Lisäksi tontilla on uusi talousrakennus. |
| Rakennusvuosi | 1800-luku, ? |
| Perustus | <input type="text" value="Kivi"/> |
| Kellari | <input type="checkbox"/> |
| Viite | |
| Kohdekuvaus | |

Tontti sijaitsee 1700-luvun puolivälin asemakaava-alueella. Vuoden 1756 kartan mukaan nykyinen tontti on ollut osa Klövi -nimistä tonttia , jonka omistaja oli Ahlström. Vuonna 2003 kaivettiin tontin poikki noin 26 metrin pituinen kaivanto ja portin kohdalle noin 4,5 metrin pituinen sähkökaapelikaivanto. Kummankin syvyys oli noin 65 cm. Portin vierestä paljastui kiveys noin 40 cm:n syvyydestä. Sen yhteydessä oli säilynyt myös jälkiä palosta, maatuneista puista sekä hiekansekaisesta kulttuurikerroksesta. Pihan poikki kulkeneesta kaivannosta löytyi kiveys. Tontin etelärajalle kaivettiin kaukolämpökaivantoa noin 31 metrin pituudelta. Perusmaan päältä alkoi kulttuurikerros, joka sisälsi mustaa multaa. Kerroksen päällä oli kiven-, tiilimurskan- ja mullansekaisia hiekkakerroksia. Pintamaa oli multaa ja hiekkaa. Pappilankadun vieressä tontilla oli pelkästään täyttökerroksia. Tontin perusmaa on hiekkaa. Kaivannoista löytyi mm. lasia, keramiikka, rautaesineitä ja luita (Vanhakylä 2003, 11, 14 ja 18). Piha on päällystetty soralla.

Talon/tontin nimi**Knapp**

| | |
|---------------------------|--|
| Kiinteistötunnus | 68400100550003 |
| Kunta | Rauma |
| Kuntanumero | 684 |
| Kaupunginosa | 1 |
| Kortteli | 55 |
| Tontti | 3 |
| Katuosoite | Pohjankatu 1 |
| Arkeologinen mielenkiinto | 1 |
| Rakennukset | Tontilla on puinen, 1-kerroksinen asuinrakennus ja talousrakennus. |
| Rakennusvuosi | 1800-luku |
| Perustus | <input type="text" value="Kivi"/> |
| Kellari | <input type="checkbox"/> |
| Viite | |
| Kohdekuvaus | |

Tontti sijaitsee 1700-luvun puolivälin asemakaava-alueella. Vuoden 1756 kartan mukaan nykyinen tontti on ollut osa Kirstin tonttia, jonka omistajaksi on merkitty Mikko Tiula. Raumajoen pohjoisrannalla sijaitsevan tontin maasto laskee jokea kohti. Pieni piha-alue on nurmella. Tontin kerrostumat ovat todennäköisesti säilyneet.

Talon/tontin nimi**Knuutla**

| | |
|---------------------------|---|
| Kiinteistötunnus | 68400101470015 |
| Kunta | Rauma |
| Kuntanumero | 684 |
| Kaupunginosa | 1 |
| Kortteli | 147 |
| Tontti | 15 |
| Katuosoite | Kuninkaankatu 27 |
| Arkeologinen mielenkiinto | 1 |
| Rakennukset | Tontilla on kaksi, puurakenteista, 1-kerroksista liikerakennusta, sekä puinen talousrakennus. |
| Rakennusvuosi | 1836, 1836, 1840 |
| Perustus | <input type="text" value="Kivi, betoni"/> |
| Kellari | <input checked="" type="checkbox"/> |
| Viite | |
| Kohdekuvaus | Tontti sijaitsee 1700-luvun puolivälin asemakaava-alueella. Vuoden 1756 kartan mukaan Knutila -nimisen tontin omisti Knutell. Tontilla on holvattu kellari (Isotalo ja Multamäki 1984). Piha on päällystetty soralla. Tontin kerrostumat ovat todennäköisesti |

Talon/tontin nimi**Konstar**

| | |
|---------------------------|---|
| Kiinteistötunnus | 68400101370149 |
| Kunta | Rauma |
| Kuntanumero | 684 |
| Kaupunginosa | 1 |
| Kortteli | 137 |
| Tontti | 149 |
| Katuosoite | Pappilankatu 18 ja Vanhankirkonkatu 6 |
| Arkeologinen mielenkiinto | 2 |
| Rakennukset | Tontilla on puinen, 1-kerroksinen asuin- ja liikerakennus, sekä puinen, 1-kerroksinen liikerakennus. Lisäksi tontilla on 2-kerroksinen, rapattu kivirakennus. |
| Rakennusvuosi | 1800-luku, 1987, 1925 |
| Perustus | <input type="text" value="Kivi"/> |
| Kellari | <input type="checkbox"/> |
| Viite | |
| Kohdekuvaus | Tontti sijaitsee 1700-luvun puolivälin asemakaava-alueella. Vuoden 1756 kartan mukaan Constari -nimisen tontin omisti Matts Konstar. Piha on päällystetty betonilaatoilla. Tontin kerrostumat ovat mahdollisesti säilyneet. |

Talon/tontin nimi**Koppla**

| | |
|---------------------------|---|
| Kiinteistötunnus | 68400101310184 |
| Kunta | Rauma |
| Kuntanumero | 684 |
| Kaupunginosa | 1 |
| Kortteli | 131 |
| Tontti | 184 |
| Katuosoite | Vanhankirkonkatu 5 ja Pappilankatu 21 |
| Arkeologinen mielenkiinto | 2 |
| Rakennukset | Tontilla on puinen, 1-kerroksinen asuin- ja liikerakennus. Lisäksi tontilla on tiilirakenteinen leipomo, ja rapattu, tiilirakenteinen varistorakennus. |
| Rakennusvuosi | 1800-luku, 1950, 1950 |
| Perustus | <input type="text" value="Kivi, betoni"/> |
| Kellari | <input type="checkbox"/> |
| Viite | |
| Kohdekuvaus | Tontti sijaitsee 1700-luvun puolivälin asemakaava-alueella. Vuoden 1756 kartan mukaan Koppala -nimisen tontin on omistanut Anders Koppala. Piha on sorapäälysteinen. Tontin kerrostumat ovat mahdollisesti säilyneet. |

Talon/tontin nimi**Kotka**

| | |
|---------------------------|--|
| Kiinteistötunnus | 68400101280158 |
| Kunta | Rauma |
| Kuntanumero | 684 |
| Kaupunginosa | 1 |
| Kortteli | 128 |
| Tontti | 158 |
| Katuosoite | Isomalminkatu 1 ja Pappilankatu 28 |
| Arkeologinen mielenkiinto | 2 |
| Rakennukset | Tontilla on 1½-kerroksinen, puinen asuinrakennus ja talousrakennus. |
| Rakennusvuosi | 1800-luku, korjattu 1950-luvulla |
| Perustus | <input type="text" value="Kivi, betoni"/> |
| Kellari | <input type="checkbox"/> |
| Viite | |
| Kohdekuvaus | Tontti sijaitsee 1700-luvun puolivälin asemakaava-alueella. Vuoden 1756 kartan mukaan nykyinen tontti on ollut osa Jesperi -nimistä tonttia. Sen on omistanut Matts Jesper. Tontin länsiosan poikki on kulkenut kapea, pohjois-eteläsuuntainen kuja. Kallioisen tontin piha on nurmikkoa ja puutarhaa. Polut ovat sorapäälysteisiä. Tontin kerrostumat ovat mahdollisesti säilyneet. |

Talon/tontin nimi**Kouhi**

| | |
|---------------------------|--|
| Kiinteistötunnus | 6840010140080 |
| Kunta | Rauma |
| Kuntanumero | 684 |
| Kaupunginosa | 1 |
| Kortteli | 140 |
| Tontti | 80 |
| Katuosoite | Kalatori 1 ja Kauppakatu 23 |
| Arkeologinen mielenkiinto | 1 |
| Rakennukset | Tontilla on kaksi puurakenteista, 1-kerroksista asuin- ja liikerakennusta, sekä puinen talousrakennus, jossa on uusi siipiosa. |
| Rakennusvuosi | 1775-1846, 1843, 1992 |
| Perustus | <input type="text" value="Kivi"/> |
| Kellari | <input checked="" type="checkbox"/> |
| Viite | |
| Kohdekuvaus | Tontti sijaitsee 1700-luvun puolivälin asemakaava-alueella. Vuoden 1756 kartan mukaan Kouhi -nimisen tontin omisti Matts Åbeckin leski. Kalatorin varrella olevan rakennuksen alla on hollantilaisilla tiilillä holvattu kivikellari (Isotalo ja Multamäki 1984). Piha on osittain sorapäällysteinen. Tontin kerrostumat ovat todennäköisesti säilyneet. |

Talon/tontin nimi**Krann**

| | |
|---------------------------|---|
| Kiinteistötunnus | 68400101620236 |
| Kunta | Rauma |
| Kuntanumero | 684 |
| Kaupunginosa | 1 |
| Kortteli | 162 |
| Tontti | 236 |
| Katuosoite | Pappilankatu 2 |
| Arkeologinen mielenkiinto | 2 |
| Rakennukset | Tontilla on kaksi puurakenteista, 1-kerroksista asuinrakennusta ja puinen talousrakennus. |
| Rakennusvuosi | 1800-luku |
| Perustus | <input type="text" value="Kivi"/> |
| Kellari | <input checked="" type="checkbox"/> |
| Viite | |
| Kohdekuvaus | Tontti sijaitsee 1700-luvun puolivälin asemakaava-alueella. Vuoden 1756 kartan mukaan Granni -nimisen tontin omisti Maria Wahlbeck. Tontin maasto laskee kohti joen rantaa. Tontin pohjoisosa on todennäköisesti ollut merenlahtea vielä 1600-luvulla. Piha on osittain puutarhaa, ja osittain se on päällystetty soralla. Tontin kerrostumat ovat mahdollisesti säilyneet. |

Talon/tontin nimi**Kruuk ja Tawast**

| | |
|---------------------------|--|
| Kiinteistötunnus | 68400101470014 |
| Kunta | Rauma |
| Kuntanumero | 684 |
| Kaupunginosa | 1 |
| Kortteli | 147 |
| Tontti | 14 |
| Katuosoite | Kuninkaankatu 29 |
| Arkeologinen mielenkiinto | 2 |
| Rakennukset | Tontilla on puinen, uusi, 1-kerroksinen asuinrakennus ja puinen talousrakennus. |
| Rakennusvuosi | 1800-luku, 2008 |
| Perustus | <input type="text" value="Kivi"/> |
| Kellari | <input type="checkbox"/> |
| Viite | |
| Kohdekuvaus | Tontti sijaitsee 1700-luvun puolivälin asemakaava-alueella. Vuoden 1756 kartan mukaan Tavasti -nimisen tontin omistajaksi on merkitty Johan Markusson. Piha on osittain päällystetty soralla. Tontin kerrostumat ovat mahdollisesti säilyneet. |

Talon/tontin nimi**Kruusla**

| | |
|---------------------------|--|
| Kiinteistötunnus | 68400101290127 |
| Kunta | Rauma |
| Kuntanumero | 684 |
| Kaupunginosa | 1 |
| Kortteli | 129 |
| Tontti | 127 |
| Katuosoite | Eteläpitkätie 21 |
| Arkeologinen mielenkiinto | 1 |
| Rakennukset | Tontilla on puinen, 1-kerroksinen asuinrakennus ja kaksi sementtitiilistä talousrakennusta. |
| Rakennusvuosi | 1700-luku, 1956, 1956 |
| Perustus | <input type="text" value="Kivi"/> |
| Kellari | <input type="checkbox"/> |
| Viite | |
| Kohdekuvaus | Tontti sijaitsee 1700-luvun puolivälin asemakaava-alueen reunamalla. Vuoden 1756 kartan mukaan nykyinen tontti on ollut kaalimaata, ja sillä on ollut useita omistajia. Tonttia ei tarkastettu inventoinnissa, koska portti oli kiinni. Tontin kerrostumat ovat todennäköisesti säilyneet. |

Talon/tontin nimi**Kuljula**

| | |
|---------------------------|---|
| Kiinteistötunnus | 68400101570021 |
| Kunta | Rauma |
| Kuntanumero | 684 |
| Kaupunginosa | 1 |
| Kortteli | 157 |
| Tontti | 21 |
| Katuosoite | Isopoikkikatu 4 |
| Arkeologinen mielenkiinto | 1 |
| Rakennukset | Tontilla on kaksi puurakenteista, 1-kerroksista asuinrakennusta ja talousrakennus. |
| Rakennusvuosi | 1800-luku, 1929, ? |
| Perustus | |
| Kellari | <input type="checkbox"/> |
| Viite | |
| Kohdekuvaus | Tontti sijaitsee 1700-luvun puolivälin asemakaava-alueella. Vuoden 1756 kartan mukaan Rääpi -nimisen tontin omisti Lindeen. Vuonna 1976 tehtiin tontin luoteisosaan 2 x 5 metrin laajuinen koekaivaus. Paikalta on purettu 1950-luvulla pohjois-eteläsuuntaisen rakennuksen eteläosa ja tontin kaakkoisosasta L:n-muotoinen rakennus. Pintamultakerroksen paksuus oli 35 cm. Kerroksessa oli kiveys, joka tulkittiin 50-luvulla puretun rakennuksen lisäosan perustukseksi. Pintamullan alla oli noin 30 cm:n paksuinen, humuksensekainen hiekkakerros, jonka alla oli vielä noin 30 cm paksu hiekkakerros. Perusmaa oli savea, joka alkoi metrin syvyydessä. Paikalta löydettiin mm. rautalukon osa, sekä lasitetun keramiikan ja kivisavikeramiikan paloja. Piha on puutarhaa ja osittain se on päällystetty soralla. Joen rantatörmällä sijaitsevan tontin kerrostumat ovat todennäköisesti säilyneet. |

Talon/tontin nimi**Kulmla**

| | |
|---------------------------|--|
| Kiinteistötunnus | 68400101350085 |
| Kunta | Rauma |
| Kuntanumero | 684 |
| Kaupunginosa | 1 |
| Kortteli | 135 |
| Tontti | 85 |
| Katuosoite | Eteläpitkäkatu 34 ja Turunkatu 3 |
| Arkeologinen mielenkiinto | 1 |
| Rakennukset | Tontilla on puinen, 1-kerroksinen asuinrakennus, sekä talousrakennus, jonka alla on ollut kellari. |
| Rakennusvuosi | 1700-luku, 1866 |
| Perustus | <input type="text" value="Kivi, betoni"/> |
| Kellari | <input checked="" type="checkbox"/> |
| Viite | |
| Kohdekuvaus | Tontti sijaitsee 1700-luvun puolivälin asemakaava-alueella. Vuoden 1756 kartan mukaan Kulmala-nimisen tontin omisti Reinholm. Tontilla on ollut kaksi kellaria, joista toinen on purettu (Isotalo ja Multämäki 1984). Tonttia ei tarkastettu inventoinnissa, koska portti oli kiinni. Tontin kerrostumat ovat todennäköisesti säilyneet. |

Talon/tontin nimi**Kuuri**

| | |
|---------------------------|--|
| Kiinteistötunnus | 68400101430004 |
| Kunta | Rauma |
| Kuntanumero | 684 |
| Kaupunginosa | 1 |
| Kortteli | 143 |
| Tontti | 4 |
| Katuosoite | Kuninkaankatu 5 |
| Arkeologinen mielenkiinto | 2 |
| Rakennukset | Tontilla on puinen, 1-kerroksinen liikerakennus. |
| Rakennusvuosi | 1800-luku |
| Perustus | <input type="text" value="Kivi"/> |
| Kellari | <input type="checkbox"/> |
| Viite | |
| Kohdekuvaus | Tontti sijaitsee 1700-luvun puolivälin asemakaava-alueen reunamalla. Vuoden 1756 kartan mukaan nykyinen tontti on ollut osa Kuri -nimistä tonttia, jonka on omistanut postimestari Sonck. Piha on asfaltoitu. Tontin kerrostumat ovat mahdollisesti säilyneet. |

Talon/tontin nimi**Kuuri**

| | |
|---------------------------|--|
| Kiinteistötunnus | 68400101430003 |
| Kunta | Rauma |
| Kuntanumero | 684 |
| Kaupunginosa | 1 |
| Kortteli | 143 |
| Tontti | 3 |
| Katuosoite | Savilankatu 2 ja Kuninkaankatu 3 |
| Arkeologinen mielenkiinto | 2 |
| Rakennukset | Tontilla on neljä puurakenteista liikerakennusta. |
| Rakennusvuosi | 1800-luku, 1979 |
| Perustus | <input type="text" value="Kivi, betoni"/> |
| Kellari | <input type="checkbox"/> |
| Viite | |
| Kohdekuvaus | Tontti sijaitsee 1700-luvun puolivälin asemakaava-alueen reunamalla. Vuoden 1756 kartan mukaan nykyinen tontti on ollut osa Kuri -nimistä tonttia, jonka on omistanut postimestari Sonck. Vuonna 2003 kaivettiin tontin poikki kaukolämpökaivanto, joka haarautui pohjoiseen, kulkien portin kohdalta Kuninkaankadulle. Kaivannon syvyys ja leveys olivat noin 1,5 metriä. Kulttuurikerroksia havaittiin tontin keskiosassa ja sen itäosassa. Kulttuurikerroksen päällä oli paikoitellen säilynyt luuta ja puuta sisältänyt, noensekainen hiekkakerros. Tontin itäosassa oli aiemmin kaivettu viemäriputkikaivanto tuhonnut maakerroksia. Portin kohdalle tehdyn kaivannon pituus oli noin 11 metriä. Sen pohjoispäässä kulki kaapeleita, joiden kohdalla vanhat kerrostumat olivat tuhoutuneet. Muualla oli säilynyt kulttuurikerrosta ja palokerrosta. Portin kohdalla paljastui myös puukerroksia ja rakennuksen perustuskiviä. Tontin perusmaa on hiekkaa (Vanhakylä 2002, 16-17). Piha on asfaltoitu. |

Talon/tontin nimi**Käkelä**

| | |
|---------------------------|---|
| Kiinteistötunnus | 68400101530237 |
| Kunta | Rauma |
| Kuntanumero | 684 |
| Kaupunginosa | 1 |
| Kortteli | 153 |
| Tontti | 237 |
| Katuosoite | Pappilankatu 4 ja Vähäkoulukatu 5 |
| Arkeologinen mielenkiinto | 1 |
| Rakennukset | Tontilla on puinen, 2-kerroksinen asuinrakennus ja puinen, 1-kerroksinen asuinrakennus. Ne on rakennettu kiinni toisiinsa. Lisäksi tontilla on talousrakennus. |
| Rakennusvuosi | 1700-luku, 1800-luku |
| Perustus | <input type="text" value="Kivi"/> |
| Kellari | <input checked="" type="checkbox"/> |
| Viite | |
| Kohdekuvaus | Tontti sijaitsee 1700-luvun puolivälin asemakaava-alueella. Vuoden 1756 kartan mukaan Käkelä -nimisen tontin omisti Posell. Tontilta on löytynyt 1800-luvun lopulla ojaa kaivettaessa ihmisen luita. Kellarin perustusten kaivamisen yhteydessä löytyi tiilirakennelma, jonka sisällä oli niin ikään ihmisen luita (Hiekkanen 1983, 27). Tontilla on kaksi tiiliholvattua kivikellaria, joiden pitkällä seinällä on yhteinen oviaukko (Isotalo ja Multamäki 1984). Piha on osittain nurmikkoa ja osittain sorapäälysteinen. Vanhaa pihakiveystä on vielä paikoitellen näkyvissä. Tontin kerrostumat ovat todennäköisesti säilyneet. |

Talon/tontin nimi**Lakar**

| | |
|---------------------------|--|
| Kiinteistötunnus | 68400101560005 |
| Kunta | Rauma |
| Kuntanumero | 684 |
| Kaupunginosa | 1 |
| Kortteli | 156 |
| Tontti | 5 |
| Katuosoite | Vähäkirkkokatu 2 |
| Arkeologinen mielenkiinto | 2 |
| Rakennukset | Tontilla on puurakenteinen, 2-kerroksinen asuinrakennus, sekä talousrakennus. Lisäksi tontilla on autotalli ja katos. |
| Rakennusvuosi | 1800-luku, 1940-1950-lukujen vaihde |
| Perustus | <input type="text" value="Kivi, betoni"/> |
| Kellari | <input type="checkbox"/> |
| Viite | |
| Kohdekuvaus | Tontti sijaitsee 1700-luvun puolivälin asemakaava-alueella. Nykyinen tontti on ollut vuoden 1756 kartan mukaan osa Lakari -nimistä tonttia, jonka omistaja on ollut Henric Sonck. Joen rannassa sijaitsevaa tonttia ei tarkastettu, koska portti oli kiinni. Pihan kerrostumat ovat mahdollisesti säilyneet. |

Talon/tontin nimi**Lassla**

| | |
|---------------------------|-----------------------------------|
| Kiinteistötunnus | 68400101300099 |
| Kunta | Rauma |
| Kuntanumero | 684 |
| Kaupunginosa | 1 |
| Kortteli | 130 |
| Tontti | 99 |
| Katuosoite | Isopoikkikatu 30 |
| Arkeologinen mielenkiinto | 1 |
| Rakennukset | Asuinrakennus ja ulkorakennus |
| Rakennusvuosi | 1800-luku |
| Perustus | <input type="text" value="Kivi"/> |
| Kellari | <input type="checkbox"/> |
| Viite | |
| Kohdekuvaus | |

Vuonna 1800 tontti kuului suojelusmiehenleski Anna Grönqvistille. Tontti kortteleineen on lisätty vuoden 1756 karttaan, johon paikalle on alun perin merkitty kaupungin tiluksia. Pihaa ei tarkastettu inventoinnin yhteydessä, koska portti oli kiinni. On todennäköistä, että tontilla on säilynyt vanhempia kerrostumia. Alue on saattanut olla asuttu jo ennen 1700-lukua ja autioitua välillä.

Talon/tontin nimi**Lella**

| | |
|---------------------------|--|
| Kiinteistötunnus | 68400101350093 |
| Kunta | Rauma |
| Kuntanumero | 684 |
| Kaupunginosa | 1 |
| Kortteli | 135 |
| Tontti | 93 |
| Katuosoite | Isopoikkikatu 24 |
| Arkeologinen mielenkiinto | 1 |
| Rakennukset | Tontilla on puinen, 1-kerroksinen asuinrakennus ja talousrakennus. |
| Rakennusvuosi | 1800-luku |
| Perustus | <input type="text" value="Kivi"/> |
| Kellari | <input type="checkbox"/> |
| Viite | |
| Kohdekuvaus | |

Tontti sijaitsee 1700-luvun puolivälin asemakaava-alueella. Vuoden 1756 kartan mukaan nykyinen tontti on ollut osa Lella -nimistä tonttia, jonka omisti Jacob Lella. Piha on nurmikko. Pihassa on säilynyt myös vanhaa pihakiveystä. Tontin kerrostumat ovat todennäköisesti säilyneet.

Talon/tontin nimi**Liffander**

Kiinteistötunnus

68400101470008

Kunta

Rauma

Kuntanumero

684

Kaupunginosa

1

Kortteli

147

Tontti

8

Katuosoite

Kauppakatu 20 ja Isopoikkikatu 14

Arkeologinen mielenkiinto

1

Rakennukset

Tontilla on puinen, 1-kerroksinen liikerakennus, sekä talousrakennus.

Rakennusvuosi

1850, 1800-luku ja 1905

Perustus

Kellari

Viite

Kohdekuvaus

Tontti sijaitsee 1700-luvun puolivälin asemakaava-alueella. Vuoden 1756 kartan mukaan Suutari -nimisen tontin omisti Anders Lifander. Tontilla on kivikellari, jossa on kivikatto (Isotalo ja Multamäki 1984). Piha on osittain nurmikkoa ja osittain se on päällystetty soralla. Tontin kerrostumat ovat todennäköisesti säilyneet.

Talon/tontin nimi**Lindula ja Hauenguan**

Kiinteistötunnus

68400101480002

Kunta

Rauma

Kuntanumero

684

Kaupunginosa

1

Kortteli

148

Tontti

2

Katuosoite

Kauppakatu 26, Kuninkaankatu 35, Itäkatu 5 ja Kitukränn 2

Arkeologinen mielenkiinto

1

Rakennukset

Tontilla on 1-kerroksinen, rapattu tiilirakennus, puinen, 1-kerroksinen liike- ja asuinrakennus sekä puurakenteinen talous- ja asuinrakennus. Lisäksi tontilla on kaksi talousrakennusta, joista toinen on puu- ja toinen sementtitiilirakenteinen.

Rakennusvuosi

1700-luku, 1800-luku

Perustus

Kellari

Viite

Kohdekuvaus

Tontti sijaitsee 1700-luvun puolivälin asemakaava-alueella. Nykyisen tontin länsiosa on kuulunut vuoden 1756 kartan mukaan Lindula -nimiseen tonttiin, jonka omistaja oli Lindqvist. Tontin itäosa on kuulunut Hauenkuono -nimiseen tonttiin, jonka on omistanut Hartman. Tontilla on kaksi, peräkkäistä, holvattua kellarialuetta (Isotalo ja Multamäki 1984). Piha oli kaivettu lähes kokonaan auki vuonna 2012 ja peitetty uudelleen. Pihan luoteiskulmassa oli säilynyt pienellä alueella paksu puukerros ja muita vanhoja maakerroksia, muuten pihan kerrostumat ovat tuhoutuneet. Talojen alla kerrostumat ovat todennäköisesti säilyneet ainakin osittain.

Talon/tontin nimi**Linnala**

| | |
|---------------------------|--|
| Kiinteistötunnus | 68400101470013 |
| Kunta | Rauma |
| Kuntanumero | 684 |
| Kaupunginosa | 1 |
| Kortteli | 147 |
| Tontti | 13 |
| Katuosoite | Kuninkaankatu 31 |
| Arkeologinen mielenkiinto | 1 |
| Rakennukset | Tontilla on kaksi, puurakenteista, 1-kerroksista asuinrakennusta ja talousrakennus. |
| Rakennusvuosi | 1800-luku, 1986 |
| Perustus | <input type="text" value="Kivi"/> |
| Kellari | <input type="checkbox"/> |
| Viite | |
| Kohdekuvaus | Tontti sijaitsee 1700-luvun puolivälin asemakaava-alueella. Vuoden 1756 kartan mukaan nykyinen tontti on ollut osa Nymanni -nimistä tonttia, jonka omistajaksi on merkitty Johan Nymann. Osittain sepelillä päällystetyn pihan kiveys on uusittu. Tontin kerrostumat ovat todennäköisesti säilyneet. |

Talon/tontin nimi**Lukkar**

| | |
|---------------------------|---|
| Kiinteistötunnus | 68400100560050 |
| Kunta | Rauma |
| Kuntanumero | 684 |
| Kaupunginosa | 1 |
| Kortteli | 56 |
| Tontti | 50 |
| Katuosoite | Pohjankatu 8 |
| Arkeologinen mielenkiinto | 2 |
| Rakennukset | Tontilla on puinen, 1-kerroksinen asuinrakennus ja talousrakennus. |
| Rakennusvuosi | 1800-luvun puoliväli, 1800-luku |
| Perustus | <input type="text" value="Kivi, betoni"/> |
| Kellari | <input type="checkbox"/> |
| Viite | |
| Kohdekuvaus | Tontti sijaitsee pohjoisosaansa lukuun ottamatta 1700-luvun puolivälin asemakaava-alueella. Vuoden 1756 kartan mukaan on nykyinen tontti ollut osa Vähä-Envallan tonttia, jonka omistajaksi oli merkitty Wuoriander. Tonttia ei tarkastettu inventoinnissa, koska portti oli kiinni. Tontin kerrostumat ovat mahdollisesti säilyneet. |

Talon/tontin nimi**Luwila**

| | |
|---------------------------|--|
| Kiinteistötunnus | 68400101450017 |
| Kunta | Rauma |
| Kuntanumero | 684 |
| Kaupunginosa | 1 |
| Kortteli | 145 |
| Tontti | 17 |
| Katuosoite | Kuninkaankatu 17, Isokirkkokatu 5 ja Koulukatu 8 |
| Arkeologinen mielenkiinto | 2 |
| Rakennukset | Tontilla on puinen, 1-kerroksinen liikerakennus ja puinen talousrakennus. |
| Rakennusvuosi | 1800-luku |
| Perustus | <input type="text" value="Kivi"/> |
| Kellari | <input checked="" type="checkbox"/> |
| Viite | |
| Kohdekuvaus | Tontti sijaitsee 1700-luvun puolivälin asemakaava-alueella. Vuoden 1756 kartan mukaan Luwila-nimisen tontin omisti Henrik Hansson. Tontilla on hollantilaisilla tiilillä holvattu kivikellari (Isotalo ja Multamäki 1984). Piha on päällystetty soralla. Tontin muut kerrostumat ovat mahdollisesti säilyneet. |

Talon/tontin nimi**Maalar**

| | |
|---------------------------|---|
| Kiinteistötunnus | 68400101380109 |
| Kunta | Rauma |
| Kuntanumero | 684 |
| Kaupunginosa | 1 |
| Kortteli | 138 |
| Tontti | 109 |
| Katuosoite | Vanhankirkonkatu 10 ja Isoraastuvankatu 4 |
| Arkeologinen mielenkiinto | 1 |
| Rakennukset | Tontilla on puinen, 1-kerroksinen rakennus, jossa toimii nykyisin ravintola, ja puinen, 1-kerroksinen liikerakennus. Lisäksi tontilla on kaksi talousrakennusta, joista toinen on puu- ja toinen tiilirakenteinen. |
| Rakennusvuosi | 1800-luvun alku, 1839, 1839 |
| Perustus | <input type="text" value="Kivi"/> |
| Kellari | <input type="checkbox"/> |
| Viite | |
| Kohdekuvaus | Tontti sijaitsee 1700-luvun puolivälin asemakaava-alueella. Vuoden 1756 kartan mukaan Maalari-nimisen tontin omisti Nyström. Piha on sorapäällysteinen. Vanha pihakiveys on osittain säilynyt. Tontin kerrostumat ovat todennäköisesti säilyneet. |

Talon/tontin nimi**Mandla**

| | |
|---------------------------|--|
| Kiinteistötunnus | 68400101410004 |
| Kunta | Rauma |
| Kuntanumero | 684 |
| Kaupunginosa | 1 |
| Kortteli | 141 |
| Tontti | 4 |
| Katuosoite | Itäkatu 9 |
| Arkeologinen mielenkiinto | 2 |
| Rakennukset | Tontilla on puinen, 1-kerroksinen asuinrakennus, ja puinen, 2-kerroksinen rivitalo sekä talousrakennus. |
| Rakennusvuosi | 1800-luku, 1980-luku, 1980-luku |
| Perustus | |
| Kellari | <input type="checkbox"/> |
| Viite | |
| Kohdekuvaus | Tontti sijaitsee 1700-luvun puolivälin asemakaava-alueella. Keskiajalla se on kuulunut mahdollisesti pappilan tonttiin. Vuoden 1756 kartan mukaan tontti oli osa Pappilan tupakkamaata. Piha on sorapäälysteinen. Tontin kerrostumat ovat mahdollisesti säilyneet. |

Talon/tontin nimi**Marela ja Jäckäri**

| | |
|---------------------------|--|
| Kiinteistötunnus | 68400101470001 |
| Kunta | Rauma |
| Kuntanumero | 684 |
| Kaupunginosa | 1 |
| Kortteli | 147 |
| Tontti | 1 |
| Katuosoite | Kauppakatu 24 ja Kitukränn 3 |
| Arkeologinen mielenkiinto | 1 |
| Rakennukset | Tontilla on kaksi puurakenteista, 1-kerroksista asuinrakennusta, joista toisessa on nykyisin museo ja toisessa Rauman museon toimisto. Lisäksi tontilla on tiilirakenteinen saunarakennus, puinen talousrakennus, talousrakennusrivi, aitta ja vaunuvaja. |
| Rakennusvuosi | 1800-luku, 1908 |
| Perustus | <input type="text" value="Kivi, betoni"/> |
| Kellari | <input checked="" type="checkbox"/> |
| Viite | |
| Kohdekuvaus | Tontti sijaitsee 1700-luvun puolivälin asemakaava-alueella. Nykyisen tontin länsiosa on ollut vuoden 1756 kartan mukaan Jäckäri -niminen, ja sen omistajaksi on merkitty Simberg. Itäinen osa tontista on ollut Marelini -niminen. Sen omisti Abraham Marelin. Tontin itäpuolella olevaa Kitukränn -nimistä kujaa ei ole merkitty vuoden 1756 karttaan, mutta se esiintyy vuonna 1784 tehdyssä kartan kopiesa. Marelan asuinrakennuksen alla on tiiliholvattu kellari, jonka eteen on rakennettu kaksi uutta kellaria vuonna 1901. Näihin kellareihin holvattiin katto rautakiskojen varaan (Isotalo ja Multamäki 1984). Pihalla on säilynyt vanhaa pihakiveystä. Tontin kerrostumat ovat todennäköisesti säilyneet. |

Talon/tontin nimi**Mattla**

| | |
|---------------------------|---|
| Kiinteistötunnus | 68400101570031 |
| Kunta | Rauma |
| Kuntanumero | 684 |
| Kaupunginosa | 1 |
| Kortteli | 157 |
| Tontti | 31 |
| Katuosoite | Kuninkaankatu 32 |
| Arkeologinen mielenkiinto | 1 |
| Rakennukset | Tontilla on puinen, 1-kerroksinen liike- ja asuinrakennus, sekä puinen talousrakennus. |
| Rakennusvuosi | 1800-luku |
| Perustus | <input type="text" value="Kivi"/> |
| Kellari | <input checked="" type="checkbox"/> |
| Viite | |
| Kohdekuvaus | Tontti sijaitsee 1700-luvun puolivälin asemakaava-alueella. Vuoden 1756 kartan mukaan Mattila -nimisen tontin omisti Jacob Mattila. Tontin itäosassa on ollut pieni kaalimaa, jonka on omistanut Rennersin leski. Tontin pohjoisosa on ollut vielä 1700-luvun puolivälissä jokea. Tontilla on holvattu kivikellari (Isotalo ja Multamäki 1984). Piha on osittain nurmikkoa ja osittain se on päällystetty betonilaatoilla. Tontin kerrostumat ovat todennäköisesti säilyneet. |

Talon/tontin nimi**Maunu**

| | |
|---------------------------|--|
| Kiinteistötunnus | 68400101260002 |
| Kunta | Rauma |
| Kuntanumero | 684 |
| Kaupunginosa | 1 |
| Kortteli | 126 |
| Tontti | 2 |
| Katuosoite | Pappilankatu 24 |
| Arkeologinen mielenkiinto | 2 |
| Rakennukset | Tontilla on kaksi, puurakenteista, 1-kerroksista asuinrakennusta. Toisen rakennuksen jatkeena on talousrakennus. |
| Rakennusvuosi | 1700-1800 |
| Perustus | <input type="text" value="Kivi"/> |
| Kellari | <input type="checkbox"/> |
| Viite | |
| Kohdekuvaus | Tontti sijaitsee 1700-luvun puolivälin asemakaava-alueella. Vuoden 1756 kartan mukaan nykyinen tontti on ollut osa Maunu -nimistä tonttia, jonka on omistanut Henric Vilhelm. Tonttia ei tarkastettu inventoinnissa, koska portti oli kiinni. Tontin kerrostumat ovat mahdollisesti säilyneet. |

Talon/tontin nimi**Mestlä**

| | |
|---------------------------|---|
| Kiinteistötunnus | 68400101560003 |
| Kunta | Rauma |
| Kuntanumero | 684 |
| Kaupunginosa | 1 |
| Kortteli | 156 |
| Tontti | 3 |
| Katuosoite | Kuninkaankatu 26 |
| Arkeologinen mielenkiinto | 1 |
| Rakennukset | Tontilla on puinen, 1-kerroksinen liikerakennus, ja puinen, 1-kerroksinen asuinrakennus, sekä puu- ja tiilirakenteinen, 2-kerroksinen verstaas- ja asuinrakennus. Lisäksi tontilla on puinen talousrakennus. |
| Rakennusvuosi | 1800-luku, 1916-1922 |
| Perustus | <input type="text" value="Kivi, betoni"/> |
| Kellari | <input checked="" type="checkbox"/> |
| Viite | |
| Kohdekuvaus | Tontti sijaitsee 1700-luvun puolivälin asemakaava-alueella. Vuoden 1756 kartan mukaan nykyinen tontti on osa Mästilä -nimistä tonttia, jonka omistaja on ollut Wilhelm. Tontilla on holvattu kivikellari (Isotalo ja Multamäki 1984). Piha on päällystetty soralla. Pihan kerrostumat ovat todennäköisesti säilyneet. |

Talon/tontin nimi**Mikola**

| | |
|---------------------------|--|
| Kiinteistötunnus | 68400100520208 |
| Kunta | Rauma |
| Kuntanumero | 684 |
| Kaupunginosa | 1 |
| Kortteli | 52 |
| Tontti | 208 |
| Katuosoite | Kiviniemenkatu 4 ja Posellinkatu 4 |
| Arkeologinen mielenkiinto | 2 |
| Rakennukset | Tontilla on puinen, 1-kerroksinen asuinrakennus ja puurakenteinen talousrakennus. |
| Rakennusvuosi | 1800-luku |
| Perustus | <input type="text" value="Kivi, betoni ja harkkokiivi"/> |
| Kellari | <input type="checkbox"/> |
| Viite | |
| Kohdekuvaus | Tontti sijaitsee 1700-luvun puolivälin asemakaava-alueen reunamilla. Nykyinen tontti on ollut vuoden 1756 kartan mukaan osa Wik -nimistä tonttia, jonka omisti Henrick Wik. Piha on päällystetty soralla. Portin kohta on päällystetty betonilaatoilla. Tontin kerrostumat ovat mahdollisesti säilyneet. |

Talon/tontin nimi**Mikosepp**

| | |
|---------------------------|--|
| Kiinteistötunnus | 68400100520211 |
| Kunta | Rauma |
| Kuntanumero | 684 |
| Kaupunginosa | 1 |
| Kortteli | 52 |
| Tontti | 211 |
| Katuosoite | Kiviniemenkatu 8 |
| Arkeologinen mielenkiinto | 2 |
| Rakennukset | Tontilla on puinen, 1-kerroksinen asuinrakennus ja puurakenteinen talousrakennus. |
| Rakennusvuosi | 1800-luku (muutettu 1959), 1959 |
| Perustus | <input type="text" value="Kivi"/> |
| Kellari | <input type="checkbox"/> |
| Viite | |
| Kohdekuvaus | Tontti sijaitsee 1700-luvun puolivälin asemakaava-alueella. Vuoden 1756 karttaan on merkitty tontin omistajiksi Bergen. Talon nimi oli Seppä. Piha on osittain sorapäällysteinen ja osittain nurmikkoa. Tontin kerrostumat ovat mahdollisesti säilyneet. |

Talon/tontin nimi**Moso**

| | |
|---------------------------|---|
| Kiinteistötunnus | 68400101370145 |
| Kunta | Rauma |
| Kuntanumero | 684 |
| Kaupunginosa | 1 |
| Kortteli | 137 |
| Tontti | 145 |
| Katuosoite | Isoraastuvankatu 3 ja Vanhankirkonkatu 8 |
| Arkeologinen mielenkiinto | 1 |
| Rakennukset | Tontilla on puinen, 1-kerroksinen liikerakennus. |
| Rakennusvuosi | 1800-luku |
| Perustus | <input type="text" value="Kivi, betoni"/> |
| Kellari | <input type="checkbox"/> |
| Viite | |
| Kohdekuvaus | Tontti sijaitsee 1700-luvun puolivälin asemakaava-alueella. Vuoden 1756 kartan mukaan Mosois -nimisen tontin omisti Widberg. Piha on sorapäällysteinen ja sitä käytetään paikoitusalueena. Tontin kerrostumat ovat todennäköisesti säilyneet. |

Talon/tontin nimi**Multala ja Sillangorv**

| | |
|---------------------------|--|
| Kiinteistötunnus | 68400101590004 |
| Kunta | Rauma |
| Kuntanumero | 684 |
| Kaupunginosa | 1 |
| Kortteli | 159 |
| Tontti | 4 |
| Katuosoite | Kuninkaankatu 58 |
| Arkeologinen mielenkiinto | 2 |
| Rakennukset | Tontilla on kaksi puurakenteista, 1-kerroksista asuinrakennusta. |
| Rakennusvuosi | 1800-luku |
| Perustus | <input type="text" value="Kivi, betoni"/> |
| Kellari | <input checked="" type="checkbox"/> |
| Viite | |
| Kohdekuvaus | Tontti sijaitsee 1700-luvun puolivälin asemakaava-alueella. Tontti on ollut kaalimaata, jolla oli useita omistajia. Vuonna 1942 kaivettiin Kuninkaankadun varressa olevan asuinrakennuksen alle kellari. Piha on puutarhaa ja nurmikkoa. Polut on päällystetty soralla. Tontin kerrostumat ovat mahdollisesti säilyneet. |

Talon/tontin nimi**Mölkär**

| | |
|---------------------------|---|
| Kiinteistötunnus | 68400101330120 |
| Kunta | Rauma |
| Kuntanumero | 684 |
| Kaupunginosa | 1 |
| Kortteli | 133 |
| Tontti | 120 |
| Katuosoite | Vanhankirkonkatu 9 ja Isoraastuvankatu 6 |
| Arkeologinen mielenkiinto | 1 |
| Rakennukset | Tontilla on puinen, 1-kerroksinen asuinrakennus, sekä talousrakennus. |
| Rakennusvuosi | 1800-luku ja 1902, ? |
| Perustus | <input type="text" value="Kivi"/> |
| Kellari | <input checked="" type="checkbox"/> |
| Viite | |
| Kohdekuvaus | Tontti sijaitsee 1700-luvun puolivälin asemakaava-alueella. Vuoden 1756 kartan mukaan Möllskäri -nimisen tontin on omistanut Lagerström. Tontilla on kellari, jonka kattoholvaus on tehty rautakiskojen varaan (Isotalo ja Multämäki 1984). Piha on sorapäällysteinen. Tontin kerrostumat ovat todennäköisesti säilyneet. |

Talon/tontin nimi**Nalli**

| | |
|---------------------------|---|
| Kiinteistötunnus | 68400101310172 |
| Kunta | Rauma |
| Kuntanumero | 684 |
| Kaupunginosa | 1 |
| Kortteli | 131 |
| Tontti | 172 |
| Katuosoite | Eteläpitkätie 4 ja Kallivahe 8 |
| Arkeologinen mielenkiinto | 2 |
| Rakennukset | Tontilla on puinen, 1-kerroksinen asuinrakennus ja puinen, 1-kerroksinen asuin- ja talousrakennus. |
| Rakennusvuosi | 1800-luku |
| Perustus | <input type="text" value="Kivi"/> |
| Kellari | <input checked="" type="checkbox"/> |
| Viite | |
| Kohdekuvaus | Tontti sijaitsee 1700-luvun puolivälin asemakaava-alueella. Vuoden 1756 kartan mukaan Nalli -nimisen tontin on omistanut Maria Spik. Tontilla on holvattu kellari, jonne on kulku rakennuksen alustan kautta (Isotalo ja Multamäki 1984). Tonttia ei tarkastettu inventoinnissa, koska portti oli kiinni. Tontin kerrostumat ovat mahdollisesti |

Talon/tontin nimi**Naol**

| | |
|---------------------------|---|
| Kiinteistötunnus | 68400101240006 |
| Kunta | Rauma |
| Kuntanumero | 684 |
| Kaupunginosa | 1 |
| Kortteli | 124 |
| Tontti | 6 |
| Katuosoite | Pappilankatu 35-37 |
| Arkeologinen mielenkiinto | 2 |
| Rakennukset | Tontilla on puiset, 1- ja 1½- kerroksiset asuinrakennukset, sekä saunarakennus. |
| Rakennusvuosi | 1798, 1800, 1940-luku |
| Perustus | <input type="text" value="Kivi, betoni"/> |
| Kellari | <input type="checkbox"/> |
| Viite | |
| Kohdekuvaus | Tontin pohjoisosa sijaitsee 1700-luvun puolivälin asemakaava-alueella. Vuoden 1756 karttaan Naulan tontin omistajaksi on merkitty Packalin. Piha on nurmikkoa ja puutarhaa. Talot on rakennettu etelään laskevan rinteeseen päälle. Kallioisen tontin kerrostumat ovat mahdollisesti säilyneet. |

Talon/tontin nimi**Niwo**

| | |
|---------------------------|--|
| Kiinteistötunnus | 68400101580002 |
| Kunta | Rauma |
| Kuntanumero | 684 |
| Kaupunginosa | 1 |
| Kortteli | 158 |
| Tontti | 2 |
| Katuosoite | Kuninkaankatu 42 ja Itäkatu 3 |
| Arkeologinen mielenkiinto | 1 |
| Rakennukset | Tontilla on rapattu, tiiliverhottu, puurunkoinen asuinrakennus, sekä kaksi, puurakenteista, 1-kerroksista asuinrakennusta. Lisäksi tontilla on autotalli, verstarakennus puinen talousrakennus. |
| Rakennusvuosi | 1852, 1832-1849, 1863, ?, |
| Perustus | <input type="text" value="Kivi"/> |
| Kellari | <input checked="" type="checkbox"/> |
| Viite | |
| Kohdekuvaus | Tontti sijaitsee 1700-luvun puolivälin asemakaava-alueella. Nykyisen tontin pohjoisosa oli vuoden 1756 kartan mukaan Lukkari -niminen tontti, jonka omisti Berggrén. Tontin eteläosa oli taasen Niwo -niminen tontti, jonka omisti Sacklin. Kadun varrella on ollut pieni kaalimaa, jonka omisti Bernstenin leski. Tontilla on kaksi holvattua, kivirakenteista kellaria (Isotalo ja Multämäki 1984). Piha on päällystetty soralla. Tontin kerrostumat ovat todennäköisesti säilyneet. |

Talon/tontin nimi**Nyyman**

| | |
|---------------------------|--|
| Kiinteistötunnus | 68400101470012 |
| Kunta | Rauma |
| Kuntanumero | 684 |
| Kaupunginosa | 1 |
| Kortteli | 147 |
| Tontti | 12 |
| Katuosoite | Kuninkaankatu 33 ja Kitukränn 1 |
| Arkeologinen mielenkiinto | 1 |
| Rakennukset | Tontilla on kaksi puurakenteista, 1-kerroksista asuinrakennusta ja puinen talousrakennus. |
| Rakennusvuosi | 1700-luku, 1800-luku |
| Perustus | <input type="text" value="Kivi"/> |
| Kellari | <input type="checkbox"/> |
| Viite | |
| Kohdekuvaus | Tontti sijaitsee 1700-luvun puolivälin asemakaava-alueella. Vuoden 1756 kartan mukaan nykyinen tontti on ollut osa Nymanni-nimistä tonttia, jonka omistajaksi oli merkitty Juhana Nyman. Tontin itäpuolella olevaa Kitukränn -nimistä kujaa ei ole merkitty vuoden 1756 karttaan, mutta se esiintyy vuonna 1784 tehdyssä kartan kopiassa. Piha on osittain nurmikkoja ja osittain se on päällystetty soralla. Tontin kerrostumat ovat todennäköisesti säilyneet. |

Talon/tontin nimi**Närwe**

| | |
|---------------------------|--|
| Kiinteistötunnus | 68400101420069 |
| Kunta | Rauma |
| Kuntanumero | 684 |
| Kaupunginosa | 1 |
| Kortteli | 142 |
| Tontti | 69 |
| Katuosoite | Tullivahe 1 ja Kuninkaankatu 39 |
| Arkeologinen mielenkiinto | 2 |
| Rakennukset | Tontilla oli kaksi puurakenteista asuintaloa, joista toinen oli yksi- ja toinen kaksikerroksinen. Lisäksi tontilla oli rapattu talusrakennus. |
| Rakennusvuosi | 1915 (siirretty 1937), 1918, 1957 |
| Perustus | <input type="text" value="Kivi, betoni"/> |
| Kellari | <input type="checkbox"/> |
| Viite | |
| Kohdekuvaus | Tontti sijaitsee 1700-luvun puolivälin asemakaava-alueen reunamalla. Tontti on ollut vuoden 1756 kartan mukaan Närwe -niminen. Sen omisti Göran Närwelin. Tontin koilliskulmaan oli karttaan merkitty vanha tullihuone. Piha on osittain sorapäälysteinen ja osittain nurmikko. Sen länsiosaa käytetään paikoitusalueena. Tontin kerrostumat ovat mahdollisesti säilyneet. |

Talon/tontin nimi**Ojala**

| | |
|---------------------------|--|
| Kiinteistötunnus | 68400101600218 |
| Kunta | Rauma |
| Kuntanumero | 684 |
| Kaupunginosa | 1 |
| Kortteli | 160 |
| Tontti | 218 |
| Katuosoite | Länsikatu 1 ja Jokiranta 7 |
| Arkeologinen mielenkiinto | 2 |
| Rakennukset | Tontilla on puinen, 1-kerroksinen asuinrakennus, sekä puinen, 1-kerroksinen asuin- ja talusrakennus. |
| Rakennusvuosi | 1800-luku |
| Perustus | <input type="text" value="Kivi"/> |
| Kellari | <input checked="" type="checkbox"/> |
| Viite | |
| Kohdekuvaus | Tontti sijaitsee 1700-luvun puolivälin asemakaava-alueen reunamalla. Nykyinen tontti on ollut vuoden 1756 kartan mukaan osa Buandi -nimistä tonttia, jonka omisti Strandstén. Tontilla on kaksi kivirakenteista kellaria, joista toisessa on holvaamaton kivikatto ja toisen katto on osa rakennuksen välipohjaa (Isotalo ja Multamäki 1984). Tontin itäosan kerrostumat ovat mahdollisesti säilyneet. |

Talon/tontin nimi**Orellin puisto**

Kiinteistötunnus 684001099030

Kunta Rauma

Kuntanumero 684

Kaupunginosa 1

Kortteli 1P

Tontti

Katuosoite Kuninkaankatu 43, Porintulli

Arkeologinen mielenkiinto 2

Rakennukset

Rakennusvuosi

Perustus

Kellari

Viite

Kohdekuvaus

Paikalla on sijainnut 1700-luvulla kruunun panimo. Myöhemmin tontilla on ollut tien vieressä ilmeisesti 1800-luvulla rakennettu talo (Orell), joka on purettu 1950-luvulla. Tontti on tasattu puistoksi, sen keskiosa on soraa, muualla on nurmikkoa, puista ja istutuksia. Alueella on mahdollisesti säilynyt panimoon liittyviä kerrostumia.

Talon/tontin nimi**Pajala**

Kiinteistötunnus 68400101410007

Kunta Rauma

Kuntanumero 684

Kaupunginosa 1

Kortteli 141

Tontti 7

Katuosoite Kalatori 4 ja Vanhankirkonkatu 26

Arkeologinen mielenkiinto 2

Rakennukset Tontilla on 2-kerroksinen kivitalo, jossa on liikehuoneistoja ja hotelli.

Rakennusvuosi 1937

Perustus Kellari

Viite

Kohdekuvaus

Tontti sijaitsee 1700-luvun puolivälin asemakaava-alueella. Tontin luoteisosa on vuoden 1756 kartan mukaan ollut osa Pajala -nimistä tonttia, jonka omisti Unaeus. Muu osa tontista on ollut Pappilan kaalimaata. Piha on asfaltoitu ja sitä käytetään paikoitusalueena. Pihan kerrostumat ovat mahdollisesti säilyneet kapealla alueella.

Talon/tontin nimi**Pajala**

| | |
|---------------------------|---|
| Kiinteistötunnus | 68400101410006 |
| Kunta | Rauma |
| Kuntanumero | 684 |
| Kaupunginosa | 1 |
| Kortteli | 141 |
| Tontti | 6 |
| Katuosoite | Kalatori 2 ja Kauppakatu 25 |
| Arkeologinen mielenkiinto | 1 |
| Rakennukset | Tontilla on puinen, 1-kerroksinen liikerakennus. |
| Rakennusvuosi | 1831-1862 |
| Perustus | <input type="text" value="Kivi"/> |
| Kellari | <input type="checkbox"/> |
| Viite | |
| Kohdekuvaus | Tontti sijaitsee 1700-luvun puolivälin asemakaava-alueella. Tontin länsiosa on vuoden 1756 kartan mukaan ollut Pajala –nimistä tonttia, jonka omisti Unaeus. Tontin itäosa oli osa Pappilan kaalimaata ja pohjoisosa oli Torikatua. Piha on asfaltoitu ja sitä käytetään paikoitusalueena. Tontin kerrostumat ovat todennäköisesti säilyneet. |

Talon/tontin nimi**Parpa**

| | |
|---------------------------|---|
| Kiinteistötunnus | 68400101520231 |
| Kunta | Rauma |
| Kuntanumero | 684 |
| Kaupunginosa | 1 |
| Kortteli | 152 |
| Tontti | 231 |
| Katuosoite | Pappilankatu 9 |
| Arkeologinen mielenkiinto | 2 |
| Rakennukset | Tontilla on kaksi puurakenteista, 1-kerroksista asuinrakennusta. Lisäksi tontilla on aitta ja talousrakennus. |
| Rakennusvuosi | 1800-luku |
| Perustus | <input type="text" value="Kivi"/> |
| Kellari | <input checked="" type="checkbox"/> |
| Viite | |
| Kohdekuvaus | Tontti sijaitsee 1700-luvun puolivälin asemakaava-alueella. Vuoden 1756 kartan mukaan Parpa -nimisen tontin omisti Ahlqvist. Tontilla on kellari, jossa on holvaamaton kivikatto (Isotalo ja Multamäki 1984). Piha on nurmikko ja polut on päällystetty soralla. Tontin kerrostumat ovat mahdollisesti säilyneet. |

Talon/tontin nimi**Patola**

| | |
|---------------------------|---|
| Kiinteistötunnus | 68400101350086 |
| Kunta | Rauma |
| Kuntanumero | 684 |
| Kaupunginosa | 1 |
| Kortteli | 135 |
| Tontti | 86 |
| Katuosoite | Turunkatu 1, Vanhankirkonkatu 29 ja Neulavahe 2 |
| Arkeologinen mielenkiinto | 1 |
| Rakennukset | Tontilla on puinen, 1-kerroksinen asuin- ja liikeyritys, sekä rapattu tiilirakenteinen talousrakennus. |
| Rakennusvuosi | 1844 ja 1936, 1936 |
| Perustus | <input type="text" value="Kivi"/> |
| Kellari | <input checked="" type="checkbox"/> |
| Viite | |
| Kohdekuvaus | Tontti sijaitsee 1700-luvun puolivälin asemakaava-alueella. Vuoden 1756 kartan mukaan Patola-nimisen tontin omisti Anckar. Tontilla on holvattu kellari (Isotalo ja Multamäki 1984). Piha on asfaltoitu. Tontin kerrostumat ovat todennäköisesti säilyneet. |

Talon/tontin nimi**Penttilä**

| | |
|---------------------------|--|
| Kiinteistötunnus | 68400100560035 |
| Kunta | Rauma |
| Kuntanumero | 684 |
| Kaupunginosa | 1 |
| Kortteli | 56 |
| Tontti | 35 |
| Katuosoite | Pohjankatu 16 |
| Arkeologinen mielenkiinto | 2 |
| Rakennukset | Tontilla on puinen, 1-kerroksinen asuinrakennus ja talousrakennus. |
| Rakennusvuosi | 1880, 1998 |
| Perustus | <input type="text" value="-"/> |
| Kellari | <input type="checkbox"/> |
| Viite | |
| Kohdekuvaus | Tontti sijaitsee 1700-luvun puolivälin asemakaava-alueella. Vuoden 1756 kartassa nykyinen tontti on ollut osa Iso-Tiulan tonttia, jonka omistajaksi on merkitty Michel Tiula. Talon nykyisen päärakennuksen länsipuolelle on tehty pieni terassitasanne ja piha on osittain hiekkaa ja suurimmaksi osaksi nurmea. Tontti sijaitsee pohjoiseen nousevalla rinteellä. Tontin kerrostumat ovat mahdollisesti säilyneet. |

Talon/tontin nimi**Perttla**

| | |
|---------------------------|--|
| Kiinteistötunnus | 68400101590060 |
| Kunta | Rauma |
| Kuntanumero | 684 |
| Kaupunginosa | 1 |
| Kortteli | 159 |
| Tontti | 60 |
| Katuosoite | Kuninkaankatu 48 |
| Arkeologinen mielenkiinto | 1 |
| Rakennukset | Tontilla on puinen, 1-kerroksinen asuinrakennus ja sementtitiilirakenteinen varastorakennus. |
| Rakennusvuosi | 1800-luku, 1928 |
| Perustus | <input type="text" value="Kivi, betoni"/> |
| Kellari | <input type="checkbox"/> |
| Viite | |
| Kohdekuvaus | Tontti sijaitsee 1700-luvun puolivälin asemakaava-alueella. Vuoden 1756 kartan mukaan Heikkala -nimisen tontin omisti Andreas Sorander. Tontilla on holvattu, kivirakenteinen kellari (Isotalo ja Multamäki 1984). Joen rannassa olevan tontin piha on puutarhaa ja nurmikkoo. Polut on päällystetty soralla. Tontin kerrostumat ovat todennäköisesti säilyneet. |

Talon/tontin nimi**Pihala**

| | |
|---------------------------|---|
| Kiinteistötunnus | 68400101340103 |
| Kunta | Rauma |
| Kuntanumero | 684 |
| Kaupunginosa | 1 |
| Kortteli | 134 |
| Tontti | 103 |
| Katuosoite | Eteläpitkätie 24 ja Isopoikkitie 19 |
| Arkeologinen mielenkiinto | 1 |
| Rakennukset | Tontilla on puinen, 1-kerroksinen asuinrakennus, sekä talousrakennus. |
| Rakennusvuosi | 1700-luku, ? |
| Perustus | <input type="text" value="Kivi"/> |
| Kellari | <input checked="" type="checkbox"/> |
| Viite | |
| Kohdekuvaus | Tontti sijaitsee 1700-luvun puolivälin asemakaava-alueella. Vuoden 1756 kartan mukaan Pihala -nimisen tontin on omistanut Jacob Ardeen. Tontin itäreunassa on kulkenut pohjois-eteläsuuntainen Lakaritie. Tontilla on holvattu kellari (Isotalo ja Multamäki 1984). Piha on nurmikkoo ja se on osittain kivetty. Tontin kerrostumat ovat todennäköisesti säilyneet. |

Talon/tontin nimi**Pihlaw**

| | |
|---------------------------|--|
| Kiinteistötunnus | 68400101290139 |
| Kunta | Rauma |
| Kuntanumero | 684 |
| Kaupunginosa | 1 |
| Kortteli | 129 |
| Tontti | 139 |
| Katuosoite | Vähäalminkatu 14 |
| Arkeologinen mielenkiinto | 1 |
| Rakennukset | Tontilla on puinen, 1-kerroksinen asuinrakennus. Lisäksi tontilla on sementtitiilinen ja puurakenteinen talousrakennus. |
| Rakennusvuosi | ? |
| Perustus | <input type="text" value="Kivi"/> |
| Kellari | <input type="checkbox"/> |
| Viite | |
| Kohdekuvaus | Tontti sijaitsee 1700-luvun puolivälin asemakaava-alueella. Vuoden 1756 kartan mukaan nykyinen tontti on ollut Kotori -niminen, ja sen on omistanut Nyman. Tontti on kohti pohjoista ja kohti itää laskevilla rinteillä. Kadun varrella oleva talo on rakennettu osittain kallion päälle. Tonttia ei tarkastettu inventoinnissa, koska portti oli kiinni. Tontin kerrostumat ovat todennäköisesti säilyneet. |

Talon/tontin nimi**Pildola**

| | |
|---------------------------|--|
| Kiinteistötunnus | 68400101340124 |
| Kunta | Rauma |
| Kuntanumero | 684 |
| Kaupunginosa | 1 |
| Kortteli | 134 |
| Tontti | 124 |
| Katuosoite | Vähäraastuvankatu 6 ja Eteläpitkäkatu 20 |
| Arkeologinen mielenkiinto | 1 |
| Rakennukset | Tontilla on puinen, 1-kerroksinen asuinrakennus, sekä autotalli ja talousrakennus. |
| Rakennusvuosi | 1800-luku, ?,? |
| Perustus | <input type="text" value="Kivi, betoni"/> |
| Kellari | <input type="checkbox"/> |
| Viite | |
| Kohdekuvaus | Tontti sijaitsee 1700-luvun puolivälin asemakaava-alueella. Vuoden 1756 kartan mukaan nykyinen tontti kuulunut Pildola -nimiseen tonttiin, jonka pohjoisosan on omistanut Eskell Pildoi. Tontin eteläosan on taasen omistanut Prija. Piha on osittain nurmikko. Pihalla on säilynyt myös vanhaa pihakiveystä. Tontin kerrostumat ovat todennäköisesti säilyneet. |

Talon/tontin nimi**Pinnala ja Einola**

| | |
|---------------------------|---|
| Kiinteistötunnus | 68400101420003 |
| Kunta | Rauma |
| Kuntanumero | 684 |
| Kaupunginosa | 1 |
| Kortteli | 142 |
| Tontti | 3 |
| Katuosoite | Itäkatu 8 ja Kuninkaankatu 37 |
| Arkeologinen mielenkiinto | 2 |
| Rakennukset | Tontilla on 2-kerroksinen kivirakennus, jossa toimii Rauman Taidemuseo. Lisäksi tontilla on kaksi, puurakenteista, 1-kerroksista asuinrakennusta ja talousrakennusrivi. |
| Rakennusvuosi | 1795, 1827, 1821-1861, 1842 |
| Perustus | <input type="text" value="Kivi"/> |
| Kellari | <input checked="" type="checkbox"/> |
| Viite | |
| Kohdekuvaus | Tontti sijaitsee 1700-luvun puolivälin asemakaava-alueella. Tontti on ollut vuoden 1756 kartan mukaan Pinnala -niminen, ja sen on omistanut Norrmenin leski. Tontin kaakkoisosa on ollut yhteisomistuksessa ollutta kaalimaata. Kivirakennuksen alla on tiilirakenteinen, holvattu kellari, jossa on suippokaarinen komero ja mukulakivilattia (Lars Pettersson, inventointi 1941). Piha on osittain sorapäällysteinen ja osittain nurmikko. Kallion pinta on paikoin näkyvissä. Tontin kerrostumat ovat mahdollisesti säilyneet. |

Talon/tontin nimi**Plankk**

| | |
|---------------------------|---|
| Kiinteistötunnus | 68400100560025 |
| Kunta | Rauma |
| Kuntanumero | 684 |
| Kaupunginosa | 1 |
| Kortteli | 56 |
| Tontti | 25 |
| Katuosoite | Pohjankatu 10 |
| Arkeologinen mielenkiinto | 2 |
| Rakennukset | Tontilla on puinen, 2-kerroksinen asuinrakennus, sekä puurakenteinen talousrakennus, sekä puu- ja betonirakenteinen talousrakennus. |
| Rakennusvuosi | 1800-luvun loppu |
| Perustus | <input type="text" value="Kivi, betoni"/> |
| Kellari | <input type="checkbox"/> |
| Viite | |
| Kohdekuvaus | Tontti sijaitsee 1700-luvun puolivälin asemakaava-alueella. Vuoden 1756 karttaan on merkitty tontin omistajaksi Enlund. Talon nimi oli Plankki. Piha on nurmikko ja puutarhaa. Polut ovat sorapäällysteisiä. Tontti on etelään laskevassa rinteessä. Tontin kerrostumat ovat mahdollisesti säilyneet. |

Talon/tontin nimi**Polttla ja Wähä-Essbjörn**

| | |
|---------------------------|--|
| Kiinteistötunnus | 68400101390110 |
| Kunta | Rauma |
| Kuntanumero | 684 |
| Kaupunginosa | 1 |
| Kortteli | 139 |
| Tontti | 110 |
| Katuosoite | Kauppakatu 17, Vähäraastuvankatu 2 ja Vanhankirkonkatu 14 |
| Arkeologinen mielenkiinto | 1 |
| Rakennukset | Tontilla on kolme puurakenteista, 1-kerroksista liikerakennusta, sekä varastorakennus. |
| Rakennusvuosi | 1800-luku, 1996 |
| Perustus | <input type="text" value="Kivi, betoni"/> |
| Kellari | <input checked="" type="checkbox"/> |
| Viite | |
| Kohdekuvaus | Tontti sijaitsee 1700-luvun puolivälin asemakaava-alueella. Vuoden 1756 kartan mukaan nykyisen tontin pohjoisosa on ollut Polttla -nimistä tonttia, jonka omisti Bertram. Nykyisen tontin eteläosassa on ollut kaksi Essbjörni -nimistä tonttia, jotka on omistanut Bergström ja Ramströmin leski. Tontilla on holvattu kellari (Isotalo ja Multamäki 1984). Piha on asfaltoitu ja sitä käytetään paikoitusalueena. Tontin kerrostumat ovat todennäköisesti säilyneet. |

Talon/tontin nimi**Priia**

| | |
|---------------------------|---|
| Kiinteistötunnus | 68400101410003 |
| Kunta | Rauma |
| Kuntanumero | 684 |
| Kaupunginosa | 1 |
| Kortteli | 141 |
| Tontti | 3 |
| Katuosoite | Kauppakatu 29 ja Itäkatu 7 |
| Arkeologinen mielenkiinto | 1 |
| Rakennukset | Tontilla on puinen, 1-kerroksinen asuinrakennus ja talousrakennus. |
| Rakennusvuosi | 1800-luku, 1980-luku |
| Perustus | <input type="text" value="Kivi, betoni"/> |
| Kellari | <input type="checkbox"/> |
| Viite | |
| Kohdekuvaus | Tontti sijaitsee 1700-luvun puolivälin asemakaava-alueella. Se on mahdollisesti kuulunut keskiajalla Pappilan tonttiin. Vuoden 1756 kartan mukaan tontti oli osa Pappilan tupakkamaata. Piha on sorapäällysteinen. Tontin kerrostumat ovat todennäköisesti säilyneet. |

Talon/tontin nimi**Pungji**

| | |
|---------------------------|---|
| Kiinteistötunnus | 68400101520223 |
| Kunta | Rauma |
| Kuntanumero | 684 |
| Kaupunginosa | 1 |
| Kortteli | 152 |
| Tontti | 223 |
| Katuosoite | Länsikatu 6 ja Vähäkoulukatu 1 |
| Arkeologinen mielenkiinto | 2 |
| Rakennukset | Tontilla on puinen, 1-kerroksinen asuinrakennus. |
| Rakennusvuosi | 1800-luku |
| Perustus | <input type="text" value="Kivi"/> |
| Kellari | <input checked="" type="checkbox"/> |
| Viite | |
| Kohdekuvaus | Tontti sijaitsee 1700-luvun puolivälin asemakaava-alueella. Nykyinen tontti on ollut vuoden 1756 kartan mukaan osa Bungi -nimistä tonttia, jonka omisti Nils Sorrén. Tontilla on kellari, jossa on betonikatto (Isotalo ja Multamäki 1984). Piha on osittain nurmikkoa ja osittain se on päällystetty soralla. Tontin kerrostumat ovat mahdollisesti säilyneet. |

Talon/tontin nimi**Pungla ja Baltsar**

| | |
|---------------------------|--|
| Kiinteistötunnus | 68400101460001 |
| Kunta | Rauma |
| Kuntanumero | 684 |
| Kaupunginosa | 1 |
| Kortteli | 146 |
| Tontti | 1 |
| Katuosoite | Kauppakatu 16 ja Vähäkirkkokatu 10 |
| Arkeologinen mielenkiinto | 1 |
| Rakennukset | Tontilla on puinen, 1-kerroksinen liikerakennus ja rapattu, 1-kerroksinen liikerakennus. Lisäksi tontilla on puinen talousrakennus, sekä 2-kerroksinen, rapattu talousrakennus, joka sijaitsee osittain tontilla 148-18. |
| Rakennusvuosi | 1700-luku, 1800-luku |
| Perustus | <input type="text" value="Kivi, betoni"/> |
| Kellari | <input checked="" type="checkbox"/> |
| Viite | |
| Kohdekuvaus | Tontti sijaitsee 1700-luvun puolivälin asemakaava-alueella. Nykyisen tontin länsiosa on kuulunut vuoden 1756 kartan mukaan Pungila -nimiseen tonttiin, jonka omisti Ripprander. Itäosa on taasen kuulunut Baltzari -nimiseen tonttiin, jonka omisti Eric Broberg. Nykyisellä tontilla on kaksi holvattua kellarialuetta, joita yhdistää niiden edustalla oleva käytävä (Isotalo ja Multamäki 1984). Piha on asfaltoitu. Tontin kerrostumat ovat todennäköisesti säilyneet. |

Talon/tontin nimi**Pussla**

| | |
|---------------------------|---|
| Kiinteistötunnus | 68400101290128 |
| Kunta | Rauma |
| Kuntanumero | 684 |
| Kaupunginosa | 1 |
| Kortteli | 129 |
| Tontti | 128 |
| Katuosoite | Eteläpitkätie 19 |
| Arkeologinen mielenkiinto | 1 |
| Rakennukset | Tontilla on puinen, 1-kerroksinen asuinrakennus ja talousrakennus. |
| Rakennusvuosi | 1800-luku, ? |
| Perustus | <input type="text" value="Kivi"/> |
| Kellari | <input type="checkbox"/> |
| Viite | |
| Kohdekuvaus | Tontti sijaitsee 1700-luvun puolivälin asemakaava-alueen reunamilla. Vuoden 1756 kartan mukaan nykyinen tontti on ollut kaalimaata, ja sillä on ollut useita omistajia. Piha on osittain nurmikkoa. Pihakiveys on uusittu. Tontin kerrostumat ovat todennäköisesti säilyneet. |

Talon/tontin nimi**Pyhän kolminaisuuden kirkko**

| | |
|---------------------------|--|
| Kiinteistötunnus | |
| Kunta | Rauma |
| Kuntanumero | 684 |
| Kaupunginosa | 1 |
| Kortteli | 1E |
| Tontti | |
| Katuosoite | Pyhän Kolminaisuuden kirkon rauniot |
| Arkeologinen mielenkiinto | 1 |
| Rakennukset | Kivikirkon rauniot |
| Rakennusvuosi | Keskiaika |
| Perustus | <input type="text" value="Kivi"/> |
| Kellari | <input type="checkbox"/> |
| Viite | |
| Kohdekuvaus | Kirkko sijaitsee 1700-luvun puolivälin asemakaava-alueen reunamilla. Kirkon paikalla on sijainnut aikaisemmin puukirkko, joka on rahalöydöistä päätellen rakennettu aikaisintaan vuonna 1410. Markus Hiekkasen mukaan on koko kivikirkko muurattu todennäköisesti vasta vuosien 1495–1505 välisenä aikana (Hiekkanen 2007, 255). Kaupunkikirkko paloi vuonna 1640. Hautausmaalla on vielä jäljellä kaksi hautakappaletta, hautakiviä ja valurautaisia ristejä. Viimeiset hautaukset on tehty 1850-luvulla. Rauniokirkon alueella on tehty kaivauksia ja rakennusarkeologisia tutkimuksia 1890-luvulla, sekä vuosina 1929, 1930 ja 1983 (Högman 1893, 1895, 1898; Salmo ja Rinne 1929; Kronqvist 1930; Sjölund 1983). Alue on nurmikkoa. Polut ovat sorapäällysteisiä. Rauniokirkkoa ympäröi kiviaita ja lehtipuut. |

Talon/tontin nimi**Pyhän ristin kirkko**

Kiinteistötunnus

68400101670001

Kunta

Rauma

Kuntanumero

684

Kaupunginosa

1

Kortteli

167

Tontti

1

Katuosoite

Luostarinkatu 1

Arkeologinen mielenkiinto

1

Rakennukset

Tontilla on kivikirkko, kirkon kellari ja seurakuntatalo.

Rakennusvuosi

Keskiaika, 1600-luku ?, 1951

Perustus

Kellari

Viite

Kohdekuvaus

Tontilla on keskiajalla rakennettu fransiskaanihuostarin kivikirkko. Kirkon pohjois- ja eteläpuolilta on löytynyt myöhemmissä kaivauksissa rakennuksen ja tulisijojen perustusten jäännöksiä, mutta niiden liittyminen konventtiin on jäänyt tukinnanvaraiseksi (Appelgren 1891; Högman 1895; Hiekkänen 1983, 28-29). Sakariston länsiseinän viereen valmistui tiilirakenteinen luuhuone vuonna 1749. Se purettiin pois vuonna 1891. Vuoden 1939 kaivauksissa löytyivät luuhuoneen perustukset (Knapas 1990, 29, 17-20). Kirkon itä- ja eteläpuolella maasto on kallioista. Se laskee jyrkästi kohti joen rantaa. Kirkon tontin itäosa sijaitsee 1700-luvun puolivälin asemakaava-alueella. Vuoden 1756 kartan mukaan se on ollut osa Martti-nimistä tonttia, jonka on omistanut Norrménsin perikunta. Puiston keskellä, sen korkeimmalla kohdalla, on ollut väliaikainen kellotapuli, joka on purettu vuonna 1816 (Knapas 1990, 20). Lehtipuita kasvava puisto on nurmikkoa ja sen käytävät ovat sorapäällysteisiä. Kallio on paikoitellen näkyvissä. Hjalmar Appelgren suoritti vuonna 1891 puiston alueella, eli ns. Palotontilla, kaivauksia, mutta ei löytänyt huostariin liittyviä rakenteita (Appelgren 1898). Kaivausalueen tarkka sijainti ei ole selvillä. Kirkkoon liittyvä muurikiveys jatkuu osin Kirkkokadun länsipuolelle. Muurikiveys noudattelee vuoden 1756 kartassa näkyvän aidan linjausta. Puiston kerrostumat ovat todennäköisesti ainakin osin säilyneet.

Talon/tontin nimi**Pyyrman**

| | |
|---------------------------|--|
| Kiinteistötunnus | 68400101290140 |
| Kunta | Rauma |
| Kuntanumero | 684 |
| Kaupunginosa | 1 |
| Kortteli | 129 |
| Tontti | 140 |
| Katuosoite | Vähäalminkatu 12 |
| Arkeologinen mielenkiinto | 1 |
| Rakennukset | Tontilla on kaksi, puurakenteista, 1-kerroksista asuinrakennusta sekä talousrakennus. |
| Rakennusvuosi | 1800-luku |
| Perustus | <input type="text" value="Kivi, betoni"/> |
| Kellari | <input type="checkbox"/> |
| Viite | |
| Kohdekuvaus | Tontti sijaitsee 1700-luvun puolivälin asemakaava-alueella. Vuoden 1756 kartan mukaan Suutari -nimisen tontin on omistanut Pyyrman. Tontti on kohti pohjoista ja kohti itää laskevilla rinteillä. Kadun varrella oleva talo on rakennettu osittain kallion päälle. Piha on nurmikkoja ja puutarhaa. Tontin kerrostumat ovat mahdollisesti säilyneet. |

Talon/tontin nimi**Päewäne**

| | |
|---------------------------|--|
| Kiinteistötunnus | 68400101340115 |
| Kunta | Rauma |
| Kuntanumero | 684 |
| Kaupunginosa | 1 |
| Kortteli | 134 |
| Tontti | 115 |
| Katuosoite | Vanhankirkonkatu 19 |
| Arkeologinen mielenkiinto | 1 |
| Rakennukset | Tontilla on kaksi, puurakenteista, 1-kerroksista asuinrakennusta, sekä talousrakennus ja leikkimökki. |
| Rakennusvuosi | 1700-1800-luku, 1842, 1800-luvun puoliväli |
| Perustus | <input type="text" value="Kivi"/> |
| Kellari | <input type="checkbox"/> |
| Viite | |
| Kohdekuvaus | Tontti sijaitsee 1700-luvun puolivälin asemakaava-alueella. Vuoden 1756 kartan mukaan nykyinen tontti on ollut osa Paisvais -nimistä tonttia, jonka on omistanut Weitgren. Piha on nurmikkoja ja puutarhaa. Polut ovat sorapäällysteisiä. Tontin kerrostumat ovat todennäköisesti säilyneet. |

Talon/tontin nimi**Raanta**

| | |
|---------------------------|--|
| Kiinteistötunnus | 68400101420009 |
| Kunta | Rauma |
| Kuntanumero | 684 |
| Kaupunginosa | 1 |
| Kortteli | 142 |
| Tontti | 9 |
| Katuosoite | Tullivahe 3 |
| Arkeologinen mielenkiinto | 2 |
| Rakennukset | Tontilla on puinen, 1-kerroksinen asuinrakennus, ja puinen talousrakennus, jonka alla on kellari. |
| Rakennusvuosi | 1700-luku, 1866 |
| Perustus | <input type="text" value="Kivi"/> |
| Kellari | <input checked="" type="checkbox"/> |
| Viite | |
| Kohdekuvaus | Tontti sijaitsee 1700-luvun puolivälin asemakaava-alueen reunamalla. Vuoden 1756 kartan mukaan nykyisen tontin pohjoisosa on ollut yhteisomituksessa olevaa kaalimaata ja eteläosa Sonkenin kaalimaata. Tontin pohjoisosan rakentamaton alue on tutkittu vuonna 2012 (Vanhatalo), jolloin paikalla ei havaittu merkkejä vanhemmista kerrostumista. Maaperä oli savea. Tontin kerrostumat ovat säilyneet mahdollisesti eteläosan piha-alueella. |

Talon/tontin nimi**Raastupa**

| | |
|---------------------------|---|
| Kiinteistötunnus | 68400101380108 |
| Kunta | Rauma |
| Kuntanumero | 684 |
| Kaupunginosa | 1 |
| Kortteli | 138 |
| Tontti | 108 |
| Katuosoite | Isoraastuvankatu 2 ja Kauppakatu 13 |
| Arkeologinen mielenkiinto | 1 |
| Rakennukset | Tontilla on vanha raatihuone ja betoninen muuntajarakennus. |
| Rakennusvuosi | 1776, 1930-luku |
| Perustus | <input type="text" value="Kivi"/> |
| Kellari | <input checked="" type="checkbox"/> |
| Viite | |
| Kohdekuvaus | Tontti sijaitsee 1700-luvun puolivälin asemakaava-alueella. Raatihuoneessa ei ole alun perin ollut kellaria. Vuonna 1932 uusittiin lämmitysjärjestelmä, ja kattilahuonetta varten kaivettiin tila rakennuksen kaakkoisosan alle (Nurmi 1985). Raatihuoneen viemäritöiden yhteydessä 1960-luvulla havaittiin rakennuksen alla lähes metrin paksuinen kulttuurikerros. Sen alla oli 7 cm:n vahvuinen puukerros, jonka alla perusmaa oli hiekkaa. Rakennuksen pohjoispuolella kulttuurikerroksen paksuus oli 50 cm (Hiekkanen 1983, 17). Pihaan on tehty yrttipuutarha, muuten piha on sorapäällysteinen. Tontin kerrostumat ovat todennäköisesti säilyneet. |

Talon/tontin nimi**Rahgo**

| | |
|---------------------------|--|
| Kiinteistötunnus | 68400101230170 |
| Kunta | Rauma |
| Kuntanumero | 684 |
| Kaupunginosa | 1 |
| Kortteli | 123 |
| Tontti | 170 |
| Katuosoite | Anundilankatu 1 ja Eteläpitkäkatu 1 |
| Arkeologinen mielenkiinto | 2 |
| Rakennukset | Tontilla on puinen, 1-kerroksinen asuinrakennus, 1-kerroksinen asuin- ja liikerakennus, sekä 1-kerroksinen liikerakennus. Lisäksi tontilla on talousrakennus. |
| Rakennusvuosi | 1860, 1913?, 1980-luku |
| Perustus | <input type="text" value="Kivi"/> |
| Kellari | <input checked="" type="checkbox"/> |
| Viite | |
| Kohdekuvaus | Tontti sijaitsee 1700-luvun puolivälin asemakaava-alueella. Vuoden 1756 kartan mukaan nykyinen tontti on ollut osa Rahgon tonttia, jonka omistajaksi on merkitty Johan Rahgo. Tontilla on kellari (Isotalo ja Multamäki 1984). Pihan kiveys on uusittu. Tontin kerrostumat ovat mahdollisesti säilyneet. |

Talon/tontin nimi**Rahgo**

| | |
|---------------------------|---|
| Kiinteistötunnus | 68400101230002 |
| Kunta | Rauma |
| Kuntanumero | 684 |
| Kaupunginosa | 1 |
| Kortteli | 123 |
| Tontti | 2 |
| Katuosoite | Anundilankatu 3 |
| Arkeologinen mielenkiinto | 2 |
| Rakennukset | Tontilla on puinen, 1-kerroksinen asuinrakennus, sekä talousrakennus. |
| Rakennusvuosi | 1800-luku ? |
| Perustus | <input type="text" value="Kivi"/> |
| Kellari | <input type="checkbox"/> |
| Viite | |
| Kohdekuvaus | Tontti sijaitsee 1700-luvun puolivälin asemakaava-alueella. Vuoden 1756 kartan mukaan nykyinen tontti on ollut osa Kaukelan tonttia, jonka omistajaksi on merkitty Göran Lind. Tonttia ei tarkastettu inventoinnissa, koska portti oli kiinni. Tontin kerrostumat ovat mahdollisesti säilyneet. |

Talon/tontin nimi**Rajala**

| | |
|---------------------------|---|
| Kiinteistötunnus | 68400101280136 |
| Kunta | Rauma |
| Kuntanumero | 684 |
| Kaupunginosa | 1 |
| Kortteli | 128 |
| Tontti | 136 |
| Katuosoite | Isomalminkatu 7 |
| Arkeologinen mielenkiinto | 2 |
| Rakennukset | Tontilla on 1-kerroksinen, puinen asuinrakennus, sekä puinen asuin- ja talousrakennus |
| Rakennusvuosi | ?, 1893 |
| Perustus | <input type="text" value="Kivi"/> |
| Kellari | <input type="checkbox"/> |
| Viite | |
| Kohdekuvaus | Tontti sijaitsee 1700-luvun puolivälin asemakaava-alueella. Vuoden 1756 kartan mukaan nykyisen tontin pohjoisosaa on kuulunut Rajala -nimiseen tonttiin, jonka on omistanut Rajalin. Tonttia ei tarkastettu inventoinnissa, koska portti oli kiinni. Tontin pohjoisosan kerrostumat ovat mahdollisesti säilyneet. |

Talon/tontin nimi**Randla**

| | |
|---------------------------|---|
| Kiinteistötunnus | 68400101430194 |
| Kunta | Rauma |
| Kuntanumero | 684 |
| Kaupunginosa | 1 |
| Kortteli | 143 |
| Tontti | 194 |
| Katuosoite | Kuninkaankatu 7 |
| Arkeologinen mielenkiinto | 2 |
| Rakennukset | Tontilla on kaksi puurakenteista, 1-kerroksista liikerakennusta ja verstaserakennus. Lisäksi tontilla on luhtiaitta ja puinen talousrakennus. |
| Rakennusvuosi | 1800-luku ? |
| Perustus | <input type="text" value="Kivi, betoni"/> |
| Kellari | <input type="checkbox"/> |
| Viite | |
| Kohdekuvaus | Tontti sijaitsee 1700-luvun puolivälin asemakaava-alueella. Vuoden 1756 kartan mukaan nykyinen tontti on ollut osa Randala -nimistä tonttia, jonka omistaja oli Sandberg. Vuonna 2003 kaivettiin tontin länsirajaa pitkin noin 26 metrin pituudelta kaukolämpökaivantoa, joka haarautui myös tontin pohjoisosaan. Kaivannon leveys ja syvyys olivat noin 1,5 metriä. Tontin maakerroksista oli osa tuhoutunut jo aikaisemmin rakennusten perustuksia kaivettaessa. Tontin itäosassa paljastui hirren jäännöksiä hiekanserkaisesta multakerroksesta perusmaan päältä. Tontin pohjoisosasta löytyi noin 15 cm:n syvyydestä lähes 65 cm korkea kiviperustus. Sen kivien halkaisijat olivat 10–30 cm. Kivistä osassa oli palon jälkiä. Rakenteen yhteydestä löytyi keramiikkaa, lasia, liitupiipun varren katkelmia sekä tiilimurskaa. Tontin pohjoisosasta löytyi runsaasti lasia noin 40-70 cm:n syvyydestä (Vanhakylä 2003, 16). Piha on päällystetty soralla. |

Talon/tontin nimi**Rand-Uuti**

| | |
|---------------------------|--|
| Kiinteistötunnus | 68400101310171 |
| Kunta | Rauma |
| Kuntanumero | 684 |
| Kaupunginosa | 1 |
| Kortteli | 131 |
| Tontti | 171 |
| Katuosoite | Anundilankatu 10 ja Eteläpitkäkatu 2 |
| Arkeologinen mielenkiinto | 2 |
| Rakennukset | Tontilla on puinen, 1-kerroksinen asuin- ja liikerakennus sekä erillinen asuinrakennus. Lisäksi tontilla on kaksi talousrakennusta, joista toinen on puu- ja toinen tiilirakenteinen. |
| Rakennusvuosi | 1800-luku , 1942 |
| Perustus | <input type="text" value="Kivi, betoni"/> |
| Kellari | <input type="checkbox"/> |
| Viite | |
| Kohdekuvaus | Tontti sijaitsee 1700-luvun puolivälin asemakaava-alueen reunamilla. Vuoden 1756 kartan mukaan tontin nimi oli Ranta-Uoti. Sen omisti Strandbeck. Pihassa on säilynyt vanhaa pihakiveystä, jota on paikoin uusittu. Osa pihasta on puutarhaa. Tontin kerrostumat ovat mahdollisesti säilyneet. |

Talon/tontin nimi**Rapakkala**

| | |
|---------------------------|--|
| Kiinteistötunnus | 68400101310180 |
| Kunta | Rauma |
| Kuntanumero | 684 |
| Kaupunginosa | 1 |
| Kortteli | 131 |
| Tontti | 180 |
| Katuosoite | Anundilankatu 6 ja Anundilanvahe 1 |
| Arkeologinen mielenkiinto | 2 |
| Rakennukset | Tontilla on puinen, 1-kerroksinen asuin- ja liikerakennus. |
| Rakennusvuosi | 1800-luku |
| Perustus | <input type="text" value="Kivi, betoni"/> |
| Kellari | <input type="checkbox"/> |
| Viite | |
| Kohdekuvaus | Tontti sijaitsee 1700-luvun puolivälin asemakaava-alueen reunamilla. Vuoden 1756 kartan mukaan tontin nimi oli Rapakala. Sen omisti Johan Christersson. Piha on sorapäälysteinen. Tontin kerrostumat ovat mahdollisesti säilyneet. |

Talon/tontin nimi**Rasi**

| | |
|---------------------------|--|
| Kiinteistötunnus | 68400101350090 |
| Kunta | Rauma |
| Kuntanumero | 684 |
| Kaupunginosa | 1 |
| Kortteli | 135 |
| Tontti | 90 |
| Katuosoite | Vanhankirkonkatu 25 |
| Arkeologinen mielenkiinto | 1 |
| Rakennukset | Tontilla on puinen, 1-kerroksinen asuinrakennus, sekä puurakenteinen ja tiilirakenteinen talousrakennus. |
| Rakennusvuosi | 1800-luku, ?, 1923 |
| Perustus | <input type="text" value="Kivi, betoni"/> |
| Kellari | <input type="checkbox"/> |
| Viite | |
| Kohdekuvaus | Tontti sijaitsee 1700-luvun puolivälin asemakaava-alueella. Vuoden 1756 kartan mukaan nykyisen tontin pohjoisosa on ollut Rasi -nimistä tonttia, joka omisti Brumberg. Tontin eteläosa on taasen kuulunut Iso-Rikolan tonttiin, jonka omisti Henric Barckman. Tonttia ei tarkastettu inventoinnissa, koska portti oli kiinni. Tontin kerrostumat ovat todennäköisesti säilyneet. |

Talon/tontin nimi**Ruuhola**

| | |
|---------------------------|--|
| Kiinteistötunnus | 68400101290126 |
| Kunta | Rauma |
| Kuntanumero | 684 |
| Kaupunginosa | 1 |
| Kortteli | 129 |
| Tontti | 126 |
| Katuosoite | Eteläpitkäkatu 23 ja Isoipoikkikatu 21 |
| Arkeologinen mielenkiinto | 1 |
| Rakennukset | Tontilla on kaksi, puurakenteista 1-kerroksista asuinrakennusta ja tiilirakenteinen, rapattu talousrakennus. |
| Rakennusvuosi | 1800-luku, 1928 |
| Perustus | <input type="text" value="Kivi, betoni"/> |
| Kellari | <input type="checkbox"/> |
| Viite | |
| Kohdekuvaus | Tontti sijaitsee 1700-luvun puolivälin asemakaava-alueen reunamilla. Vuoden 1756 kartan mukaan nykyinen tontti on ollut kaalimaata, ja sillä on ollut useita omistajia. Piha on nurmikkoa ja puutarhaa. Polut ovat sorapäällysteisiä. Tontin kerrostumat ovat todennäköisesti säilyneet. |

Talon/tontin nimi**Ruiksepp**

| | |
|---------------------------|--|
| Kiinteistötunnus | 68400101510198 |
| Kunta | Rauma |
| Kuntanumero | 684 |
| Kaupunginosa | 1 |
| Kortteli | 151 |
| Tontti | 198 |
| Katuosoite | Kuninkaankatu 6 ja Länsikatu 11 |
| Arkeologinen mielenkiinto | 2 |
| Rakennukset | Tontilla on kaksi puurakenteista, 1-kerroksista liikerakennusta ja asuinrakennus, sekä tiilirakenteinen talousrakennus. |
| Rakennusvuosi | 1800-luku |
| Perustus | <input type="text" value="Kivi, betoni"/> |
| Kellari | <input type="checkbox"/> |
| Viite | |
| Kohdekuvaus | Tontti sijaitsee 1700-luvun puolivälin asemakaava-alueella. Nykyisen tontin länsiosa on kuulunut vuoden 1756 kartan mukaan Ruika -nimiseen tonttiin, jonka omistaja oli Gabriel Stengrund. Tontin itäosa on kuulunut Seppä -nimiseen tonttiin, jonka omistanut Henric Stengrund. Vuonna 2003 kaivettiin Kuninkaankadun poikki kaukolämpökaivanto, joka ulottui tontin portin kohdalta sisäpihalle. Kaivanto oli täytetty niin nopeasti, ettei sitä ehditty dokumentoida (Vanhakylä 2002, 17). Piha on osittain sorapintainen ja osittain kivetty. Tontin kerrostumat ovat mahdollisesti säilyneet. |

Talon/tontin nimi**Rännär**

| | |
|---------------------------|---|
| Kiinteistötunnus | 68400101380107 |
| Kunta | Rauma |
| Kuntanumero | 684 |
| Kaupunginosa | 1 |
| Kortteli | 138 |
| Tontti | 107 |
| Katuosoite | Vanhankirkonkatu 12, Vähäraastuvankatu 1 ja Kauppakatu 15 |
| Arkeologinen mielenkiinto | 1 |
| Rakennukset | Tontilla on puinen, 1½-kerroksinen liikerakennus, sekä puinen, 1-kerroksinen asuinrakennus. Lisäksi tontilla on kaksi puurakenteista ja yksi rapattu, sementtitiilirakenteinen talousrakennus. |
| Rakennusvuosi | 1800-luku, ? |
| Perustus | <input type="text" value="Kivi"/> |
| Kellari | <input checked="" type="checkbox"/> |
| Viite | |
| Kohdekuvaus | Tontti sijaitsee 1700-luvun puolivälin asemakaava-alueella. Vuoden 1756 kartan mukaan Renneri -nimisen tontin omisti Ardenius. Tontilla on ollut 1600-luvulla raatihuone (Lähteenoja 1932, 49-50). Tontilla on holvattu kellari (Isotalo ja Multamäki 1984). Piha on asfaltoitu. Tontin kerrostumat ovat todennäköisesti säilyneet. |

Talon/tontin nimi**Rääpi**

| | |
|---------------------------|--|
| Kiinteistötunnus | 68400101570029 |
| Kunta | Rauma |
| Kuntanumero | 684 |
| Kaupunginosa | 1 |
| Kortteli | 157 |
| Tontti | 29 |
| Katuosoite | Isopoikkikatu 8 |
| Arkeologinen mielenkiinto | 1 |
| Rakennukset | Tontilla on puinen, 1-kerroksinen asuinrakennus. |
| Rakennusvuosi | 1800-luku |
| Perustus | <input type="text" value="Kivi"/> |
| Kellari | <input checked="" type="checkbox"/> |
| Viite | |
| Kohdekuvaus | Tontti sijaitsee 1700-luvun puolivälin asemakaava-alueella. Vuoden 1756 kartan mukaan Iso-Rääpi -nimisen tontin omisti Walstenius. Piha on puutarhaa ja nurmikkoa. Polut on päällystetty soralla. Vanhaa pihakiveystä on säilynyt paikoitellen. Tontin kerrostumat ovat todennäköisesti säilyneet. |

Talon/tontin nimi**Sakkola**

| | |
|---------------------------|---|
| Kiinteistötunnus | 68400101350095 |
| Kunta | Rauma |
| Kuntanumero | 684 |
| Kaupunginosa | 1 |
| Kortteli | 135 |
| Tontti | 95 |
| Katuosoite | Eteläpitkätie 28 |
| Arkeologinen mielenkiinto | 1 |
| Rakennukset | Tontilla on puinen, 1-kerroksinen asuinrakennus, sekä talousrakennus. |
| Rakennusvuosi | 1800-luku |
| Perustus | <input type="text" value="Kivi"/> |
| Kellari | <input type="checkbox"/> |
| Viite | |
| Kohdekuvaus | Tontti sijaitsee 1700-luvun puolivälin asemakaava-alueella. Vuoden 1756 kartan mukaan nykyinen tontti on ollut osa Lella -nimistä tonttia, jonka omisti Jacob Lella. Tonttia ei tarkastettu inventoinnissa, koska portti oli kiinni. Tontin kerrostumat ovat todennäköisesti säilyneet. |

Talon/tontin nimi**Salvi**

| | |
|---------------------------|--|
| Kiinteistötunnus | 68400101590056 |
| Kunta | Rauma |
| Kuntanumero | 684 |
| Kaupunginosa | 1 |
| Kortteli | 159 |
| Tontti | 56 |
| Katuosoite | Itäkatu 2 |
| Arkeologinen mielenkiinto | 1 |
| Rakennukset | Tontilla on puinen, 1-kerroksinen asuinrakennus ja puinen talousrakennus. |
| Rakennusvuosi | 1800-luku |
| Perustus | <input type="text" value="Kivi"/> |
| Kellari | <input checked="" type="checkbox"/> |
| Viite | |
| Kohdekuvaus | Tontti sijaitsee 1700-luvun puolivälin asemakaava-alueella. Vuoden 1756 kartan mukaan Salvi -nimisen tontin omisti Harolin. Aivan rannan tuntumassa olevan tontin perusmaa on hiekkaa. Asuinrakennuksen keittiön alla on kivirakenteinen kellari (Tontin omistajan suullinen tiedonanto 30.10.). Lisäksi liiterin oviaukon kohdalta on joenpuolelta tullut esiin puurakenne, jossa on ollut kolme salvoskertaa (Tontin omistajan suullinen tiedonanto 31.5.2012). Paikalle on tehty viemärilinja, mutta puurakennetta ei ole purettu kaivannon yhteydessä. Tontilta on löytynyt runsaasti esineistöä pihan peränurkassa olevan vanhan tunkion kohdalta ja kukkapenkeistä. Lisäksi aitan alla on ollut erilaisia rautaesineitä. Piha on nurmikkoa. Tontin kerrostumat ovat todennäköisesti säilyneet. |

Talon/tontin nimi**Sandla**

| | |
|---------------------------|--|
| Kiinteistötunnus | 68400101250166 |
| Kunta | Rauma |
| Kuntanumero | 684 |
| Kaupunginosa | 1 |
| Kortteli | 125 |
| Tontti | 166 |
| Katuosoite | Vähäalminkatu 2 ja Anundilankatu 14 |
| Arkeologinen mielenkiinto | 2 |
| Rakennukset | Tontilla on kaksi, puurakenteista, 1-kerroksista asuinrakennusta ja talousrakennus. |
| Rakennusvuosi | 1700-luku, 1908, - |
| Perustus | <input type="text" value="Kivi, betoni"/> |
| Kellari | <input checked="" type="checkbox"/> |
| Viite | |
| Kohdekuvaus | Tontti sijaitsee 1700-luvun puolivälin asemakaava-alueella. Vuoden 1756 karttaan on merkitty Saca -nimisen tontin omistajaksi Sandla. Tontilla on kellari, jossa on betonista tehty katto (Isotalo ja Multamäki 1984). Piha on nurmikkoa. Tontin kerrostumat ovat mahdollisesti säilyneet. |

Talon/tontin nimi**Sauko**

| | |
|---------------------------|---|
| Kiinteistötunnus | 68400101370148 |
| Kunta | Rauma |
| Kuntanumero | 684 |
| Kaupunginosa | 1 |
| Kortteli | 137 |
| Tontti | 148 |
| Katuosoite | Kauppakatu 9 ja Pappilankatu 16 |
| Arkeologinen mielenkiinto | 2 |
| Rakennukset | Tontilla on puinen, 1-kerroksinen liikerakennus ja puinen autotalli. Lisäksi tontilla on 2-kerroksinen tiilirakennus. |
| Rakennusvuosi | 1800-luku, ? |
| Perustus | <input type="text" value="Kivi, betoni"/> |
| Kellari | <input checked="" type="checkbox"/> |
| Viite | |
| Kohdekuvaus | Tontti sijaitsee 1700-luvun puolivälin asemakaava-alueella. Vuoden 1756 kartan mukaan Vähä-Saukko -nimisen tontin omisti Ibuilander. Piha on päällystetty betonilaatoilla. Tontin kerrostumat ovat mahdollisesti säilyneet. |

Talon/tontin nimi**Seikkla**

| | |
|---------------------------|--|
| Kiinteistötunnus | 68400101290102 |
| Kunta | Rauma |
| Kuntanumero | 684 |
| Kaupunginosa | 1 |
| Kortteli | 129 |
| Tontti | 102 |
| Katuosoite | Isopoikkikatu 23 |
| Arkeologinen mielenkiinto | 1 |
| Rakennukset | Tontilla on puinen, 1-kerroksinen asuinrakennus ja talousrakennus. |
| Rakennusvuosi | 1800-luku |
| Perustus | <input type="text" value="Kivi"/> |
| Kellari | <input type="checkbox"/> |
| Viite | |
| Kohdekuvaus | Tontti sijaitsee 1700-luvun puolivälin asemakaava-alueen reunamalla. Vuoden 1756 kartan mukaan nykyinen tontti on ollut kaalimaata, ja sillä on ollut useita omistajia. Piha on nurmikko ja polut ovat sorapäällysteisiä. Tontin kerrostumat ovat todennäköisesti säilyneet. |

Talon/tontin nimi**Seplä**

| | |
|---------------------------|--|
| Kiinteistötunnus | 68400101470016 |
| Kunta | Rauma |
| Kuntanumero | 684 |
| Kaupunginosa | 1 |
| Kortteli | 147 |
| Tontti | 16 |
| Katuosoite | Kuninkaankatu 25 ja Isopoikkikatu 12 |
| Arkeologinen mielenkiinto | 2 |
| Rakennukset | Tontilla on puinen, 1-kerroksinen liike- ja asuinrakennus, sekä puinen taloussiipi. |
| Rakennusvuosi | 1800-luku |
| Perustus | <input type="text" value="Kivi"/> |
| Kellari | <input checked="" type="checkbox"/> |
| Viite | |
| Kohdekuvaus | <p>Tontti sijaitsee 1700-luvun puolivälin asemakaava-alueella. Vuoden 1756 kartan mukaan Seppälä-nimisen tontin omisti Ludeenin leski. Tontilla on holvattu kellari (Isotalo ja Multamäki 1984).</p> <p>Tontin sisäpihalla tehtiin vuonna 2012 koekaivaus, jossa todettiin muutaman metrin matkalla säilyneitä kulttuurikerroksia noin 40 – 80 cm syvyydessä. Kerroksista löytyi mm. tiiltä, lasitettua punasavikeramiikkaa ja hevosenkenkänauloja. Mitään tarkemmin ajoitettavaa ei paikalta löytynyt. Maakerrostumat oli pitkälti täysin sekoittuneita ja useassa paikassa kulki vanhempia putkikaivantoja. Pihalle on tuotu 30 – 40 cm paksuinen täytekerros.</p> |

Talon/tontin nimi**Seweriini**

| | |
|---------------------------|--|
| Kiinteistötunnus | 68400101320143 |
| Kunta | Rauma |
| Kuntanumero | 684 |
| Kaupunginosa | 1 |
| Kortteli | 132 |
| Tontti | 143 |
| Katuosoite | Eteläpitkätie 12 ja Isoraastuvankatu 7 |
| Arkeologinen mielenkiinto | 1 |
| Rakennukset | Tontilla on puinen, 1-kerroksinen asuin- ja liikerakennus. |
| Rakennusvuosi | 1800-luku |
| Perustus | <input type="text" value="Kivi"/> |
| Kellari | <input type="checkbox"/> |
| Viite | |
| Kohdekuvaus | <p>Tontti sijaitsee 1700-luvun puolivälin asemakaava-alueella. Vuoden 1756 kartan mukaan Kirvilä-nimisen tontin on omistanut H. Severin. Piha on nurmikkoo. Vanhaa pihakiveystä on säilynyt portin vieressä. Tontin kerrostumat ovat todennäköisesti</p> |

Talon/tontin nimi**Sipi**

| | |
|---------------------------|--|
| Kiinteistötunnus | 6840010140079 |
| Kunta | Rauma |
| Kuntanumero | 684 |
| Kaupunginosa | 1 |
| Kortteli | 140 |
| Tontti | 79 |
| Katuosoite | Kalatori 3 |
| Arkeologinen mielenkiinto | 1 |
| Rakennukset | Tontilla on kaksi puurakenteista, 1-kerroksista asuinrakennusta, sekä puinen autotalli ja rapattu, tiilirakenteinen talousrakennus, sekä katos. |
| Rakennusvuosi | 1800-luku, 1916 |
| Perustus | <input type="text" value="Kivi"/> |
| Kellari | <input checked="" type="checkbox"/> |
| Viite | |
| Kohdekuvaus | Tontti sijaitsee 1700-luvun puolivälin asemakaava-alueella. Vuoden 1756 kartan mukaan Sipi-nimisen tontin omisti Fäblad. Kalatorin varrella olevan asuinrakennuksen alla on holvattu kellari (Isotalo ja Multamäki 1984). Piha on sorapäälysteinen ja osittain puutarhaa. Tontin kerrostumat ovat todennäköisesti säilyneet. |

Talon/tontin nimi**Sipola**

| | |
|---------------------------|--|
| Kiinteistötunnus | 68400101390104 |
| Kunta | Rauma |
| Kuntanumero | 684 |
| Kaupunginosa | 1 |
| Kortteli | 139 |
| Tontti | 104 |
| Katuosoite | Vanhankirkonkatu 20 ja Isopoikkikatu 15 |
| Arkeologinen mielenkiinto | 1 |
| Rakennukset | Tontilla on puinen, 1-kerroksinen liike- ja asuinrakennus, jossa toimii taidegalleria. Lisäksi tontilla on talousrakennus. |
| Rakennusvuosi | 1800-luku |
| Perustus | <input type="text" value="Kivi"/> |
| Kellari | <input type="checkbox"/> |
| Viite | |
| Kohdekuvaus | Tontti sijaitsee 1700-luvun puolivälin asemakaava-alueella. Vuoden 1756 kartan mukaan Sipola-nimisen tontin omisti Sigfred Christersson. Tontin piha on pääosin nurmella. Tontin kerrostumat ovat todennäköisesti säilyneet. |

Talon/tontin nimi**Siurus**

| | |
|---------------------------|--|
| Kiinteistötunnus | 68400101450252 |
| Kunta | Rauma |
| Kuntanumero | 684 |
| Kaupunginosa | 1 |
| Kortteli | 145 |
| Tontti | 252 |
| Katuosoite | Koulukatu 10 ja Isokirkkokatu 7 |
| Arkeologinen mielenkiinto | 1 |
| Rakennukset | Tontilla on puinen, 1-kerroksinen liikerakennus sekä asuinrakennus, ja puinen talousrakennus. |
| Rakennusvuosi | 1800-luku |
| Perustus | <input type="text" value="Kivi"/> |
| Kellari | <input checked="" type="checkbox"/> |
| Viite | |
| Kohdekuvaus | Tontti sijaitsee 1700-luvun puolivälin asemakaava-alueella. Vuoden 1756 kartan mukaan Sirius -nimisen tontin omisti raatimies Gabriel Ståhl. Tontilla on tiiliholvattu kivikellari (Isotalo ja Multamäki 1984). Piha on päällystetty soralla. Tontin kerrostumat ovat todennäköisesti säilyneet. |

Talon/tontin nimi**Snikkar**

| | |
|---------------------------|--|
| Kiinteistötunnus | 68400101460019 |
| Kunta | Rauma |
| Kuntanumero | 684 |
| Kaupunginosa | 1 |
| Kortteli | 146 |
| Tontti | 19 |
| Katuosoite | Vähäkirkkokatu 8 ja Kuninkaankatu 19 |
| Arkeologinen mielenkiinto | 1 |
| Rakennukset | Tontilla on puinen, 1-kerroksinen liikerakennus, ja rapattu talousrakennus, jossa on toiminut leipomo. |
| Rakennusvuosi | 1850, 1919 |
| Perustus | <input type="text" value="Kivi, rapattu"/> |
| Kellari | <input checked="" type="checkbox"/> |
| Viite | |
| Kohdekuvaus | Tontti sijaitsee 1700-luvun puolivälin asemakaava-alueella. Vuoden 1756 kartan mukaan Snickari -nimisen tontin omisti Johan Snickari. Tontilla on holvattu kivikellari (Isotalo ja Multamäki 1984). Piha on päällystetty betonilaatoilla. Tontin kerrostumat ovat todennäköisesti säilyneet. |

Talon/tontin nimi**Sonkk**

| | |
|---------------------------|---|
| Kiinteistötunnus | 68400101430191 |
| Kunta | Rauma |
| Kuntanumero | 684 |
| Kaupunginosa | 1 |
| Kortteli | 143 |
| Tontti | 191 |
| Katuosoite | Pappilankatu 15 |
| Arkeologinen mielenkiinto | 2 |
| Rakennukset | Tontilla on puinen, 1-kerroksinen asuinrakennus, jonka kamarin alla on kellari. Lisäksi tontilla on puinen talousrakennus. |
| Rakennusvuosi | 1600-luku?, 1800-luku |
| Perustus | <input type="text" value="Kivi"/> |
| Kellari | <input checked="" type="checkbox"/> |
| Viite | |
| Kohdekuvaus | Tontti sijaitsee 1700-luvun puolivälin asemakaava-alueella. Vuoden 1756 kartan mukaan nykyinen tontti on ollut osa Soncki –nimistä tonttia, jonka on omistanut Sonckin leski. Tontilla on holvattu kellari (Isotalo ja Multamäki 1984). Tonttia ei tarkastettu inventoinnissa, koska portti oli kiinni. Tontin kerrostumat ovat mahdollisesti |

Talon/tontin nimi**Sorka-Sipi**

| | |
|---------------------------|---|
| Kiinteistötunnus | 68400101520225 |
| Kunta | Rauma |
| Kuntanumero | 684 |
| Kaupunginosa | 1 |
| Kortteli | 152 |
| Tontti | 225 |
| Katuosoite | Länsikatu 10 |
| Arkeologinen mielenkiinto | 2 |
| Rakennukset | Tontilla on puinen, 1-kerroksinen rakennus, joka on ortodoksisen seurakunnan rukoushuoneena. Tontilla on lisäksi puinen talousrakennus. |
| Rakennusvuosi | 1800-luku, ? |
| Perustus | <input type="text" value="Kivi"/> |
| Kellari | <input checked="" type="checkbox"/> |
| Viite | |
| Kohdekuvaus | Tontti sijaitsee 1700-luvun puolivälin asemakaava-alueella. Vuoden 1756 kartan mukaan Sorkka -nimisen tontin omisti Söderman. Tontilla on kellari, jonka katto on osa rakennuksen välipohjaa (Isotalo ja Multamäki 1984). Piha on nurmikko ja polut on päällystetty soralla. Tontin kerrostumat ovat mahdollisesti säilyneet. |

Talon/tontin nimi**Sorri**

| | |
|---------------------------|---|
| Kiinteistötunnus | 68400101510200 |
| Kunta | Rauma |
| Kuntanumero | 684 |
| Kaupunginosa | 1 |
| Kortteli | 151 |
| Tontti | 200 |
| Katuosoite | Länsikatu 7 |
| Arkeologinen mielenkiinto | 2 |
| Rakennukset | Tontilla on puinen, 1-kerroksinen asuinrakennus, sekä puinen, uusi talousrakennus, joka on ateljeekäytössä. |
| Rakennusvuosi | 1800-luku, 1980-luku |
| Perustus | <input type="text" value="Kivi, betoni"/> |
| Kellari | <input checked="" type="checkbox"/> |
| Viite | |
| Kohdekuvaus | Tontti sijaitsee 1700-luvun puolivälin asemakaava-alueella. Vuoden 1756 kartan mukaan nykyinen tontti on ollut osa Sorri -nimistä tonttia, jonka omistaja oli Söderman. Tontilla on holvattu kellari (Isotalo ja Multamäki 1984). Tonttia ei tarkastettu, koska portti oli kiinni. Tontin kerrostumat ovat mahdollisesti säilyneet. |

Talon/tontin nimi**Sorwar**

| | |
|---------------------------|---|
| Kiinteistötunnus | 68400101570030 |
| Kunta | Rauma |
| Kuntanumero | 684 |
| Kaupunginosa | 1 |
| Kortteli | 157 |
| Tontti | 30 |
| Katuosoite | Isopoikkikatu 10 ja Kuninkaankatu 30 |
| Arkeologinen mielenkiinto | 1 |
| Rakennukset | Tontilla on puinen, 1-kerroksinen liike- ja asuinrakennus, sekä puinen talousrakennus. |
| Rakennusvuosi | 1800-luku |
| Perustus | <input type="text" value="Kivi"/> |
| Kellari | <input checked="" type="checkbox"/> |
| Viite | |
| Kohdekuvaus | Tontti sijaitsee 1700-luvun puolivälin asemakaava-alueella. Vuoden 1756 kartan mukaan Sorvari -nimisen tontin omisti Göran Åbäck. Tontilla on holvattu kivikellari (Isotalo ja Multamäki 1984). Piha on asfaltoitu. Tontin kerrostumat ovat todennäköisesti |

Talon/tontin nimi**Spärri**

| | |
|---------------------------|--|
| Kiinteistötunnus | 68400101520001 |
| Kunta | Rauma |
| Kuntanumero | 684 |
| Kaupunginosa | 1 |
| Kortteli | 152 |
| Tontti | 1 |
| Katuosoite | Kuninkaankatu 10 |
| Arkeologinen mielenkiinto | 2 |
| Rakennukset | Tontilla on puinen, 1-kerroksinen liikerakennus ja talousrakennus. |
| Rakennusvuosi | 1800-luku |
| Perustus | <input type="text" value="Kivi"/> |
| Kellari | <input type="checkbox"/> |
| Viite | |
| Kohdekuvaus | Tontti sijaitsee 1700-luvun puolivälin asemakaava-alueella. Vuoden 1756 kartan mukaan Spërri -nimisen tontin omisti Sperrin leski. Piha on osittain nurmikkoa. Vanhaa pihakiveystä on säilynyt paikoitellen. Portin kohdalla kiveys on uusittu. Tontin kerrostumat ovat mahdollisesti säilyneet. |

Talon/tontin nimi**Sukkla**

| | |
|---------------------------|---|
| Kiinteistötunnus | 68400101390105 |
| Kunta | Rauma |
| Kuntanumero | 684 |
| Kaupunginosa | 1 |
| Kortteli | 139 |
| Tontti | 105 |
| Katuosoite | Kauppakatu 19 ja Isopoikkikatu 13 |
| Arkeologinen mielenkiinto | 1 |
| Rakennukset | Tontilla on puinen, 1½-kerroksinen asuin- ja liikerakennus, sekä puinen, 2-kerroksinen asuintalo. Lisäksi tontilla on puu- ja tiilirakenteinen talousrakennus. |
| Rakennusvuosi | 1857, 1910, 1928 |
| Perustus | <input type="text" value="Kivi"/> |
| Kellari | <input checked="" type="checkbox"/> |
| Viite | |
| Kohdekuvaus | Tontti sijaitsee 1700-luvun puolivälin asemakaava-alueella. Vuoden 1756 kartan mukaan Sukkala-nimisen tontin omisti Melander. Tontilla on holvattu kellari (Isotalo ja Multamäki 1984). Piha on sorapäällysteinen. Tontin kerrostumat ovat todennäköisesti säilyneet. |

Talon/tontin nimi**Suni**

| | |
|---------------------------|--|
| Kiinteistötunnus | 68400101280156 |
| Kunta | Rauma |
| Kuntanumero | 684 |
| Kaupunginosa | 1 |
| Kortteli | 128 |
| Tontti | 156 |
| Katuosoite | Isomalminkatu 5 ja Naulankatu 4 |
| Arkeologinen mielenkiinto | 2 |
| Rakennukset | Tontilla on 1½-kerroksinen, puinen asuinrakennus, leikkimökki, sekä autotalli. |
| Rakennusvuosi | 1956, 1991 |
| Perustus | <input type="text" value="Betoni"/> |
| Kellari | <input checked="" type="checkbox"/> |
| Viite | |
| Kohdekuvaus | Tontti sijaitsee 1700-luvun puolivälin asemakaava-alueella. Vuoden 1756 kartan mukaan nykyinen tontti on ollut Tibianderi –niminen. Sen on omistanut Abraham Tibiander. Kallioisen tontin maasto laskee kohti etelää. Piha on nurmikkoa ja puutarhaa. Tontin kerrostumat ovat mahdollisesti säilyneet. |

Talon/tontin nimi**Taka-Ambla**

| | |
|---------------------------|--|
| Kiinteistötunnus | 68400101290130 |
| Kunta | Rauma |
| Kuntanumero | 684 |
| Kaupunginosa | 1 |
| Kortteli | 129 |
| Tontti | 130 |
| Katuosoite | Eteläpitkätie 15 |
| Arkeologinen mielenkiinto | 1 |
| Rakennukset | Tontilla on kaksi, puurakenteista, 1-kerroksista asuinrakennusta ja talousrakennus |
| Rakennusvuosi | 1800-luku |
| Perustus | <input type="text" value="Kivi"/> |
| Kellari | <input type="checkbox"/> |
| Viite | |
| Kohdekuvaus | Tontti sijaitsee 1700-luvun puolivälin asemakaava-alueella. Vuoden 1756 kartan mukaan nykyinen tontti on ollut osa Taka-Ammala -nimistä tonttia, jonka on omistanut Reilander. Piha on nurmikkoa ja puutarhaa. Tontilla vuonna 2011 tehty arkeologinen valvonta osoitti, että piha-alueella on säilynyt vanhoja kerrostumia (Salminen 2012). |

Talon/tontin nimi**Taka-Kalli**

| | |
|---------------------------|--|
| Kiinteistötunnus | 68400101310181 |
| Kunta | Rauma |
| Kuntanumero | 684 |
| Kaupunginosa | 1 |
| Kortteli | 131 |
| Tontti | 181 |
| Katuosoite | Anundilanvahe 3 |
| Arkeologinen mielenkiinto | 2 |
| Rakennukset | Tontilla on kaksi puurakenteista, 1-kerroksista asuinrakennusta ja talousrakennus. |
| Rakennusvuosi | 1800-luku, 1977 |
| Perustus | Betoni |
| Kellari | <input type="checkbox"/> |
| Viite | |
| Kohdekuvaus | Tontti sijaitsee 1700-luvun puolivälin asemakaava-alueen reunamalla. Vuoden 1756 kartan mukaan tontin nimi oli Kalli. Sen omisti Thomas Kalli. Tontin itäosassa on kulkenut pohjois-eteläsuuntainen kuja. Piha on nurmikkoa ja puutarhaa. Polut ovat sorapäällysteisiä. Tontin kerrostumat ovat mahdollisesti säilyneet. |

Talon/tontin nimi**Talala**

| | |
|---------------------------|---|
| Kiinteistötunnus | 68400101520230 |
| Kunta | Rauma |
| Kuntanumero | 684 |
| Kaupunginosa | 1 |
| Kortteli | 152 |
| Tontti | 230 |
| Katuosoite | Kuninkaankatu 12 ja Pappilankatu 11 |
| Arkeologinen mielenkiinto | 2 |
| Rakennukset | Tontilla on puinen, 1-kerroksinen liike- ja asuinrakennus, sekä talousrakennus. |
| Rakennusvuosi | 1800-luku |
| Perustus | Kivi |
| Kellari | <input checked="" type="checkbox"/> |
| Viite | |
| Kohdekuvaus | Tontti sijaitsee 1700-luvun puolivälin asemakaava-alueella. Vuoden 1756 kartan mukaan Talala -nimisen tontin omisti Birkstedt. Tontilla on holvattu kellari (Isotalo ja Multamäki 1984). Piha on nurmikkoa ja polut on päällystetty soralla. Tontin kerrostumat ovat mahdollisesti säilyneet. |

Talon/tontin nimi**Tammela**

| | |
|---------------------------|---|
| Kiinteistötunnus | 68400101290129 |
| Kunta | Rauma |
| Kuntanumero | 684 |
| Kaupunginosa | 1 |
| Kortteli | 129 |
| Tontti | 129 |
| Katuosoite | Eteläpitkäkatu 17 |
| Arkeologinen mielenkiinto | 1 |
| Rakennukset | Tontilla on puinen, 1-kerroksinen asuinrakennus ja kaksi talousrakennusta, joista toinen on sementtitiilirakenteinen ja toinen paikalle siirretty puurakennus. Rakennuksissa toimii Vanhan Rauman korjausrakentamiskeskus. |
| Rakennusvuosi | 1800-luku, 1938, ? |
| Perustus | <input type="text" value="Kivi"/> |
| Kellari | <input checked="" type="checkbox"/> |
| Viite | |
| Kohdekuvaus | Tontti sijaitsee 1700-luvun puolivälin asemakaava-alueella. Vuoden 1756 kartan mukaan nykyisen tontin länsiosa on kuulunut Taka-Ammala -nimiseen tonttiin, jonka on omistanut Reilander. Tontin kaakkoisosa on ollut kaalimaata, ja sillä on ollut useita omistajia. Tontilta on purettu kaksi talousrakennusta. Piha on osittain nurmikkoa ja osittain sorapäällysteinen. Siirretylle rakennukselle perustuksia kaivettaessa oli löytynyt mm. hevosen jalustin, nauvoja sekä 1800- ja 1900-luvuille ajoittuvia lasi- ja posliiniastioiden paloja. Tontin kerrostumat ovat todennäköisesti säilyneet. |

Talon/tontin nimi**Tasala**

| | |
|---------------------------|--|
| Kiinteistötunnus | 68400101590002 |
| Kunta | Rauma |
| Kuntanumero | 684 |
| Kaupunginosa | 1 |
| Kortteli | 159 |
| Tontti | 2 |
| Katuosoite | Kuninkaankatu 52 |
| Arkeologinen mielenkiinto | 1 |
| Rakennukset | Tontilla on puinen, 1-kerroksinen liike- ja asuinrakennus, sekä rapattu, tiilirakenteinen talousrakennus. |
| Rakennusvuosi | 1841, ? |
| Perustus | <input type="text" value="Kivi, betoni"/> |
| Kellari | <input type="checkbox"/> |
| Viite | |
| Kohdekuvaus | Tontti sijaitsee 1700-luvun puolivälin asemakaava-alueella. Vuoden 1756 kartan mukaan Tasala -nimisen tontin omisti Tasala. Piha on päällystetty soralla. Tontin kerrostumat ovat todennäköisesti säilyneet. |

Talon/tontin nimi**Tekkala**

| | |
|---------------------------|--|
| Kiinteistötunnus | 68400101420075 |
| Kunta | Rauma |
| Kuntanumero | 684 |
| Kaupunginosa | 1 |
| Kortteli | 142 |
| Tontti | 75 |
| Katuosoite | Itäkatu 14 ja Vanhankirkonkatu 30 |
| Arkeologinen mielenkiinto | 2 |
| Rakennukset | Tontilla on kaksi puurakenteista, 1-kerroksista asuinrakennusta ja puinen autotalli. |
| Rakennusvuosi | 1800-luku |
| Perustus | <input type="text" value="Kivi, betoni"/> |
| Kellari | <input checked="" type="checkbox"/> |
| Viite | |
| Kohdekuvaus | Tontti sijaitsee 1700-luvun puolivälin asemakaava-alueen reunamalla. Se on ollut vuoden 1756 kartan mukaan rakentamaton. Tontilla on holvattu kellari (Isotalo ja Multamäki 1984). Piha on sorapäällysteinen. Maasto laskee kohti länttä. Tontin kerrostumat ovat mahdollisesti säilyneet. |

Talon/tontin nimi**Teppola**

| | |
|---------------------------|---|
| Kiinteistötunnus | 68400101540001 |
| Kunta | Rauma |
| Kuntanumero | 684 |
| Kaupunginosa | 1 |
| Kortteli | 154 |
| Tontti | 1 |
| Katuosoite | Isokirkkokatu 1 ja Vähäkoulukatu 11 |
| Arkeologinen mielenkiinto | 1 |
| Rakennukset | Tontilla on puinen, 1-kerroksinen asuinrakennus ja 2-kerroksinen, tiilirakenteinen talousrakennus. |
| Rakennusvuosi | 1917 |
| Perustus | <input type="text" value="Kivi"/> |
| Kellari | <input checked="" type="checkbox"/> |
| Viite | |
| Kohdekuvaus | Tontti sijaitsee 1700-luvun puolivälin asemakaava-alueella. Vuoden 1756 kartan mukaan Teppola -nimisen tontin omisti Nils Åberg. Nykyisen tontin pohjoisosa oli rakentamaton. Tontin maasto laskee kohti jokea. Pihan kiveys on uusittu. Tontin kerrostumat ovat todennäköisesti säilyneet. |

Talon/tontin nimi**Teräväine**

| | |
|---------------------------|--|
| Kiinteistötunnus | 68400101420073 |
| Kunta | Rauma |
| Kuntanumero | 684 |
| Kaupunginosa | 1 |
| Kortteli | 142 |
| Tontti | 73 |
| Katuosoite | Itäkatu 10 |
| Arkeologinen mielenkiinto | 1 |
| Rakennukset | Tontilla on kaksi, puista, 1-kerroksista asuinrakennusta. Lisäksi tontilla on kaksi talousrakennusta, joista toinen on puu- ja toinen sementtitiilirakenteinen. |
| Rakennusvuosi | 1830, 1800-luku, 1930 |
| Perustus | <input type="text" value="Kivi"/> |
| Kellari | <input checked="" type="checkbox"/> |
| Viite | |
| Kohdekuvaus | Tontti sijaitsee 1700-luvun puolivälin asemakaava-alueella. Vuoden 1756 kartan mukaan tontin nimi oli Teräväinen, ja sen omisti samanniminen henkilö. Nykyisen tontin pohjoisosa on ollut kaalimaata. Tontilla on holvattu kellari (Isotalo ja Multamäki 1984). Piha on nurmikko ja polut ovat sorapäällysteisiä. Tontin kerrostumat ovat todennäköisesti säilyneet. |

Talon/tontin nimi**Teukk**

| | |
|---------------------------|--|
| Kiinteistötunnus | 68400101610234 |
| Kunta | Rauma |
| Kuntanumero | 684 |
| Kaupunginosa | 1 |
| Kortteli | 161 |
| Tontti | 234 |
| Katuosoite | Länsikatu 4, Vähäkoulukatu 2 ja Pappilankatu 3 |
| Arkeologinen mielenkiinto | 2 |
| Rakennukset | Tontilla on puinen, 1-kerroksinen asuin- ja talousrakennus. |
| Rakennusvuosi | 1800-luku |
| Perustus | <input type="text" value="Kivi"/> |
| Kellari | <input checked="" type="checkbox"/> |
| Viite | |
| Kohdekuvaus | Tontti sijaitsee 1700-luvun puolivälin asemakaava-alueella. Vuoden 1756 kartan mukaan Teuku -nimisen tontin omisti Sundell. Tontilla on holvattu, kivirakenteinen kellari (Isotalo ja Multamäki 1984). Piha on päällystetty soralla. Portin kohdalla on säilynyt vanhaa mukulakiveystä. Tontin kerrostumat ovat todennäköisesti säilyneet. |

Talon/tontin nimi**Tokila**

| | |
|---------------------------|---|
| Kiinteistötunnus | 68400101540250 |
| Kunta | Rauma |
| Kuntanumero | 684 |
| Kaupunginosa | 1 |
| Kortteli | 154 |
| Tontti | 250 |
| Katuosoite | Koulukatu 6 ja Kuninkaankatu 18 |
| Arkeologinen mielenkiinto | 1 |
| Rakennukset | Tontilla on puinen, 1-kerroksinen liikerakennus. Lisäksi tontilla on kaksi talousrakennusta, joista toinen on puu- ja toinen betonirakenteinen. |
| Rakennusvuosi | 1800-luku, 1912, ? |
| Perustus | <input type="text" value="Kivi"/> |
| Kellari | <input checked="" type="checkbox"/> |
| Viite | |
| Kohdekuvaus | Tontti sijaitsee 1700-luvun puolivälin asemakaava-alueella. Vuoden 1756 kartan mukaan Tokila -nimisen tontin omisti Juhani Tocklin. Vuonna 2003 kaivettiin tontin keski- ja eteläosaan kaukolämpökaivantoja. Kaivantojen syvyydet olivat noin 1,4 metriä. Tontin perusmaa oli hiekkaa. Sen päällä oli tumma, orgaaninen multakerros. Pällimmäisenä oli pintamultaa (Vanhakylä 2002, 19). Piha on päällystetty betonilaatoilla. Tontin kerrostumat ovat todennäköisesti säilyneet. |

Talon/tontin nimi**Tolwane**

| | |
|---------------------------|---|
| Kiinteistötunnus | 68400101530245 |
| Kunta | Rauma |
| Kuntanumero | 684 |
| Kaupunginosa | 1 |
| Kortteli | 153 |
| Tontti | 245 |
| Katuosoite | Kuninkaankatu 16 ja Koulukatu 3 |
| Arkeologinen mielenkiinto | 1 |
| Rakennukset | Tontilla on rapattu, 3-kerroksinen kivitalo ja puinen,1-kerroksinen asuin- ja liikerakennus. Lisäksi tontilla on talousrakennus ja autotalli. |
| Rakennusvuosi | 1941, ?, 1997 |
| Perustus | <input type="text" value="Kivi"/> |
| Kellari | <input checked="" type="checkbox"/> |
| Viite | |
| Kohdekuvaus | Tontti sijaitsee 1700-luvun puolivälin asemakaava-alueella. Vuoden 1756 kartan mukaan Tolvais -nimisen tontin omistivat Grönlundin perilliset. Piha on osittain nurmikko ja osittain sorapäällysteinen. Tontin kerrostumat ovat todennäköisesti |

Talon/tontin nimi**Tommila**

| | |
|---------------------------|---|
| Kiinteistötunnus | 68400101300100 |
| Kunta | Rauma |
| Kuntanumero | 684 |
| Kaupunginosa | 1 |
| Kortteli | 130 |
| Tontti | 100 |
| Katuosoite | Isopoikkikatu 32, Kainunkatu 5 |
| Arkeologinen mielenkiinto | 2 |
| Rakennukset | Kaksi asuinrakennusta ja kaksi ulkorakennusta |
| Rakennusvuosi | 1800-luvun loppu, 1956, 1950 ja 1900-luku |
| Perustus | |
| Kellari | <input type="checkbox"/> |
| Viite | |
| Kohdekuvaus | Tontin omisti vuonna 1800 suojelemies Thom. Sellman. Hänellä oli myös peltoa, ruoka-aitta ja lato. Tontti kortteleineen on lisätty vuoden 1756 karttaan, johon paikalle on alun perin merkitty kaupungin tiluksia. Piha on osin nurmea ja osin soraa ja mukulakiveä. Kainunkadun puolella on myös laatoitusta. On mahdollista, että tontilla on säilynyt vanhempia kerrostumia. Alue on saattanut olla asuttu jo ennen 1700-lukua ja autioitua välillä. |

Talon/tontin nimi**Tonttla ja Pakila**

| | |
|---------------------------|--|
| Kiinteistötunnus | 68400101560004 |
| Kunta | Rauma |
| Kuntanumero | 684 |
| Kaupunginosa | 1 |
| Kortteli | 156 |
| Tontti | 4 |
| Katuosoite | Kuninkaankatu 28 ja Isopoikkikatu 7 |
| Arkeologinen mielenkiinto | 1 |
| Rakennukset | Tontilla on kaksi puurakenteista, 1-kerroksista liikerakennusta sekä asuinrakennus. Lisäksi tontilla on kaksi talousrakennusta, joista toinen on puurakenteinen ja toinen on tiilirakenteinen ja rapattu. |
| Rakennusvuosi | 1800-luku |
| Perustus | <input type="text" value="Kivi, betoni"/> |
| Kellari | <input type="checkbox"/> |
| Viite | |
| Kohdekuvaus | Tontti sijaitsee 1700-luvun puolivälin asemakaava-alueella. Nykyisen tontin eteläosa on ollut vuoden 1756 kartan mukaan osa Pakila -nimistä tonttia, jonka omistaja on ollut Johan Björkman. Tontin pohjoisosa on kuulunut Tontti- nimiseen tonttiin, jonka omisti Böckerman. Piha on päällystetty soralla, mutta se on nurmettunut. Pihan kerrostumat ovat todennäköisesti säilyneet. |

Talon/tontin nimi**Torihaukk**

| | |
|---------------------------|---|
| Kiinteistötunnus | 68400101370001 |
| Kunta | Rauma |
| Kuntanumero | 684 |
| Kaupunginosa | 1 |
| Kortteli | 137 |
| Tontti | 1 |
| Katuosoite | Kauppakatu 11 ja Isoraastuvankatu 1 |
| Arkeologinen mielenkiinto | 1 |
| Rakennukset | Tontilla on puinen, 1-kerroksinen asuin- ja liikerakennus, sekä tiilirakenteinen talousrakennus. |
| Rakennusvuosi | 1842 -1846 ja 1879, 1906 |
| Perustus | <input type="text" value="Kivi"/> |
| Kellari | <input checked="" type="checkbox"/> |
| Viite | |
| Kohdekuvaus | Tontti sijaitsee 1700-luvun puolivälin asemakaava-alueella. Vuoden 1756 kartan mukaan nykyisen tontin pohjoisosa kuului Gråa -nimiseen tonttiin, jonka omisti raatimies Stengrund. Tontin eteläosa on muodostanut Haukka-nimisen tontin. Sen omisti Eric Litander. Nykyisellä tontilla on holvattu kellari (Isotalo ja Multamäki 1984). Piha on sorapäällysteinen. Tontin kerrostumat ovat todennäköisesti säilyneet. |

Talon/tontin nimi**Tornjaine**

| | |
|---------------------------|--|
| Kiinteistötunnus | 68400101420002 |
| Kunta | Rauma |
| Kuntanumero | 684 |
| Kaupunginosa | 1 |
| Kortteli | 142 |
| Tontti | 2 |
| Katuosoite | Tullivahe 5 ja Vanhankirkonkatu 32 |
| Arkeologinen mielenkiinto | 1 |
| Rakennukset | Tontilla on puinen, 1-kerroksinen asuinrakennus, puinen talousrakennus sekä katos. |
| Rakennusvuosi | 1800-luku |
| Perustus | <input type="text" value="Kivi"/> |
| Kellari | <input checked="" type="checkbox"/> |
| Viite | |
| Kohdekuvaus | Tontti sijaitsee 1700-luvun puolivälin asemakaava-alueen reunamalla. Vuoden 1756 kartan mukaan nykyisen tontin pohjoisosa on ollut osa Torniais -nimistä tonttia, jonka omisti Borgström. Tontin kallioinen eteläosa on ollut rakentamaton. Piha on osittain puutarhaa ja osittain sorapäällysteinen. Tontin pohjoisosan kerrostumat ovat todennäköisesti säilyneet. |

Talon/tontin nimi**Tornjaine**

| | |
|---------------------------|---|
| Kiinteistötunnus | 68400101420001 |
| Kunta | Rauma |
| Kuntanumero | 684 |
| Kaupunginosa | 1 |
| Kortteli | 142 |
| Tontti | 1 |
| Katuosoite | Itäkatu 12 |
| Arkeologinen mielenkiinto | 1 |
| Rakennukset | Tontilla on puinen, 1-kerroksinen asuinrakennus, ja talousrakennus, jossa on mm. sauna. |
| Rakennusvuosi | 1845, 1986 |
| Perustus | <input type="text" value="Kivi"/> |
| Kellari | <input type="checkbox"/> |
| Viite | |
| Kohdekuvaus | Tontti sijaitsee 1700-luvun puolivälin asemakaava-alueen reunamalla. Vuoden 1756 kartan mukaan nykyinen tontti on ollut osa Torniais -nimistä tonttia, jonka omisti Borgström. Piha on nurmikko ja polut ovat sorapäällysteisiä. Tontin kerrostumat ovat todennäköisesti säilyneet. |

Talon/tontin nimi**Trivialikoulu**

| | |
|---------------------------|---|
| Kiinteistötunnus | 68400101630001 |
| Kunta | Rauma |
| Kuntanumero | 684 |
| Kaupunginosa | 1 |
| Kortteli | 163 |
| Tontti | 1 |
| Katuosoite | Vähäkoulukatu 8 |
| Arkeologinen mielenkiinto | 2 |
| Rakennukset | Tontilla on puinen, 1-kerroksinen koulurakennus, jossa toimii nykyisin kotitalousneuvonta-asema. |
| Rakennusvuosi | 1827 |
| Perustus | <input type="text" value="Kivi"/> |
| Kellari | <input type="checkbox"/> |
| Viite | |
| Kohdekuvaus | Tontti sijaitsee 1700-luvun puolivälin asemakaava-alueella. Vuoden 1756 kartan mukaan tontti on ollut rakentamaton. Trivialikoulu rakennettiin tontille vuonna 1827. Tontin kerrostumat ovat mahdollisesti säilyneet. |

Talon/tontin nimi**Tuamla**

| | |
|---------------------------|---|
| Kiinteistötunnus | 68400101250168 |
| Kunta | Rauma |
| Kuntanumero | 684 |
| Kaupunginosa | 1 |
| Kortteli | 125 |
| Tontti | 168 |
| Katuosoite | Eteläpitkätie 5, Pappilankatu 29, Vähäalminkatu 4 |
| Arkeologinen mielenkiinto | 2 |
| Rakennukset | Tontilla on puinen, 1-kerroksinen asuinrakennus ja kaksi talousrakennusta. |
| Rakennusvuosi | 1800-luku |
| Perustus | <input type="text" value="Kivi"/> |
| Kellari | <input type="checkbox"/> |
| Viite | |
| Kohdekuvaus | Tontti sijaitsee 1700-luvun puolivälin asemakaava-alueella. Vuoden 1756 kartan mukaan on nykyisen tontin pohjoisosa ollut Tuomola –nimistä tonttia, jonka on omistanut Göran Tuomola. Tontin eteläosa on ollut Pussin tonttia, jonka on omistanut Johan Pussi. Vuonna 1981 tehtiin talon perustuksia korjattaessa havaintoja maakerroksista. Kulttuurikerrosten paksuus oli yhteensä noin 45 cm. Kallionpinta alkoi noin 70 cm (4.45 m mpy) maan pinnan alapuolella (Hiekkänen 1983, 27). Tontti on pohjoiseen laskevalla rinteellä. Piha on puutarhaa. Tontin kerrostumat ovat |

Talon/tontin nimi**Tulli**

| | |
|---------------------------|---|
| Kiinteistötunnus | 6840100300002 |
| Kunta | Rauma |
| Kuntanumero | 684 |
| Kaupunginosa | 1 |
| Kortteli | 30 |
| Tontti | 2 |
| Katuosoite | Tullivahe 2, Kuninkaankatu 41 |
| Arkeologinen mielenkiinto | 1 |
| Rakennukset | Tontilla 3 puurakenteista asuinrakennusta ja ulkorakennus. |
| Rakennusvuosi | 1864, 1870 - 1871, 1868 |
| Perustus | <input type="text" value="Kivi/betoni"/> |
| Kellari | <input type="checkbox"/> |
| Viite | |
| Kohdekuvaus | Vuoden 1756 kartassa on itätullin itäpuolelle merkitty pieni tonttialue. Hanna-Leena Salmisen (Rauman museo) mukaan paikalla on säilynyt palokerrosta, joka on näkynyt pihan kaivannoissa. On todennäköistä, että tontilla on säilynyt tulliin liittyviä kerrostumia. |

Talon/tontin nimi**Tyyklä**

| | |
|---------------------------|--|
| Kiinteistötunnus | 68400101440244 |
| Kunta | Rauma |
| Kuntanumero | 684 |
| Kaupunginosa | 1 |
| Kortteli | 144 |
| Tontti | 244 |
| Katuosoite | Kuninkaankatu 15, Koulukatu 5 ja Pappilankatu 12 |
| Arkeologinen mielenkiinto | 1 |
| Rakennukset | Tontilla on puinen, 1-kerroksinen liikerakennus, sekä asuin- ja talousrakennus. Lisäksi tontilla on erillinen, puinen talousrakennus. |
| Rakennusvuosi | 1800-luku |
| Perustus | <input type="text" value="Kivi"/> |
| Kellari | <input type="checkbox"/> |
| Viite | |
| Kohdekuvaus | Tontti sijaitsee 1700-luvun puolivälin asemakaava-alueella. Vuoden 1756 kartan mukaan Tykilä -nimisen tontin omisti Eric Grönström. Vuonna 2003 kaivettiin tontin itäosaan, portin kohdalle, noin 10 metriä pitkä kaukolämpökaivanto, jonka syvyys vaihteli puolesta metristä metriin. Kaivannon länsiosassa oli nurmikon alla multakerros ja hiekkakerroksia. Hiekkakerrosten alla oli noin 40 cm:n paksuinen kulttuurikerros, jonka yläosassa havaittiin puukerros. Kaivannon itäosassa oli mukulakiveyksen ja hiekkakerroksen alla musta kulttuurikerros, jossa oli mm. tiilimurskaa ja luuta. Kaivannon maakasoista talletettiin mm. raha, naula ja lasia (Vanhakylä 2003, 14). Piha on osittain nurmea ja osittain sorapäällysteinen. Vanhaa pihakiveystä on säilynyt paikoitellen. |

Talon/tontin nimi**Wahala ja Puandi**

| | |
|---------------------------|---|
| Kiinteistötunnus | 68400101600215 |
| Kunta | Rauma |
| Kuntanumero | 684 |
| Kaupunginosa | 1 |
| Kortteli | 160 |
| Tontti | 215 |
| Katuosoite | Kiviniemenkatu 12, Länsikatu 3 ja Vänninvahe 4-6 |
| Arkeologinen mielenkiinto | 2 |
| Rakennukset | Tontilla on kolme puurakenteista, 1-kerroksista asuinrakennusta ja kaksi, puurakenteista asuntolarakennusta. Lisäksi tontilla on kaksi, puurakenteista talousrakennusta. |
| Rakennusvuosi | 1800-luku, 1980-luku |
| Perustus | <input type="text" value="Kivi, betoni"/> |
| Kellari | <input checked="" type="checkbox"/> |
| Viite | |
| Kohdekuvaus | Tontti sijaitsee 1700-luvun puolivälin asemakaava-alueella. Nykyisen tontin lounaisosa on ollut Wahala -niminen tontti, jonka omisti Henrik Wahlström. Tontin luoteisosa on ollut kaalimaata. Tontin itäosa on ollut Buondi -niminen tontti, jonka omisti Strandstén. Osittain tontin alueella on sijainnut nahkatehdas, jonka rakennukset on purettu. Tontin lounaisosassa on kellari, jossa on holvaamaton kivikatto (Isotalo ja Multamäki 1984). Piha on nurmikkoja ja sen polut on päällystetty soralla. Tontin itäosan kerrostumat ovat mahdollisesti säilyneet. |

Talon/tontin nimi**Wiljala**

| | |
|---------------------------|--|
| Kiinteistötunnus | 68400101570032 |
| Kunta | Rauma |
| Kuntanumero | 684 |
| Kaupunginosa | 1 |
| Kortteli | 157 |
| Tontti | 32 |
| Katuosoite | Kuninkaankatu 34 |
| Arkeologinen mielenkiinto | 1 |
| Rakennukset | Tontilla on kaksi puurakenteista, 1-kerroksista asuinrakennusta ja puinen talousrakennus. |
| Rakennusvuosi | 1800-luku, 1928 |
| Perustus | <input type="text" value="Kivi"/> |
| Kellari | <input checked="" type="checkbox"/> |
| Viite | |
| Kohdekuvaus | Tontti sijaitsee 1700-luvun puolivälin asemakaava-alueella. Vuoden 1756 kartan mukaan Kroku -nimisen tontin omisti Maria Krook. Tontin pohjoisosa on ollut vielä 1700-luvun puolivälissä jokea. Tontilla on holvattu kivikellari (Isotalo ja Multamäki 1984). Piha on puutarhaa ja nurmikkoa. Portin kohdalla on säilynyt vanhaa mukulakiveystä. Polut on päällystetty soralla. Tontin kerrostumat ovat todennäköisesti säilyneet. |

Talon/tontin nimi**Winnar**

| | |
|---------------------------|--|
| Kiinteistötunnus | 68400101460017 |
| Kunta | Rauma |
| Kuntanumero | 684 |
| Kaupunginosa | 1 |
| Kortteli | 146 |
| Tontti | 17 |
| Katuosoite | Kuninkaankatu 23 ja Isopoikkikatu 9 |
| Arkeologinen mielenkiinto | 1 |
| Rakennukset | Tontilla on puinen, 1-kerroksinen liikerakennus, ja puinen, 1-kerroksinen asuinrakennus. |
| Rakennusvuosi | 1800-luku |
| Perustus | <input type="text" value="Kivi"/> |
| Kellari | <input checked="" type="checkbox"/> |
| Viite | |
| Kohdekuvaus | Tontti sijaitsee 1700-luvun puolivälin asemakaava-alueella. Vuoden 1756 kartan mukaan Winnari -nimisen tontin omisti raatimies Rennerin leski. Tontilla on holvattu kivikellari, jonka takaseinä on pyöristetty. Kellariin on kulku pannuhuoneen kautta (Isotalo ja Multamäki 1984). Tonttia ei tarkastettu, koska portti oli kiinni. Tontin kerrostumat ovat todennäköisesti säilyneet. |

Talon/tontin nimi**Virastotalo**

| | |
|---------------------------|--|
| Kiinteistötunnus | 68400101660002 |
| Kunta | Rauma |
| Kuntanumero | 684 |
| Kaupunginosa | 1 |
| Kortteli | 166 |
| Tontti | 2 |
| Katuosoite | Kirkkokatu 2 |
| Arkeologinen mielenkiinto | 1 |
| Rakennukset | Tontilla on seurakunnan virastotalo ja pohjoisosassa vanhaan rakennukseen tehty kauppa |
| Rakennusvuosi | 1900-luku? |
| Perustus | |
| Kellari | <input type="checkbox"/> |
| Viite | |
| Kohdekuvaus | Paikalla on sijainnut ainakin 1700-luvulla pappila. Tontti jää osin nykyisen virastotalon alle, mutta osittain se on sijainnut alueella, joka on nykyisin nurmella. Tällä alueella ja tontin pohjoisosassa sijaitsevan rakennuksen edustalla on todennäköisesti säilynyt vanhoja kerrostumia. Hanna-Leena Salmisen (Rauman museo) mukaan rakennuksen eteläpuolelle tehdyssä kaivannossa on näkynyt selkeä palokerros, joka on jätetty paikoilleen. Virastotalon sisäänkäynnin edustan nurmialueella on voinut myös säilyä pienellä alueella vanhoja kerrostumia. |

Talon/tontin nimi**Wähä-Jäärlä**

| | |
|---------------------------|--|
| Kiinteistötunnus | 68400101310176 |
| Kunta | Rauma |
| Kuntanumero | 684 |
| Kaupunginosa | 1 |
| Kortteli | 131 |
| Tontti | 176 |
| Katuosoite | Kallivahe 4 |
| Arkeologinen mielenkiinto | 2 |
| Rakennukset | Tontilla on puinen, 1-kerroksinen asuinrakennus ja talousrakennus. |
| Rakennusvuosi | 1800-luku |
| Perustus | <input type="text" value="Kivi"/> |
| Kellari | <input type="checkbox"/> |
| Viite | |
| Kohdekuvaus | Tontti sijaitsee 1700-luvun puolivälin asemakaava-alueella. Vuoden 1756 kartan mukaan nykyinen tontti on ollut osa Jäärlä -nimistä tonttia. Sen on omistanut Henric Apuli. Pihan kiveys on uusittu. Maasto laskee länttä kohti. Tontin kerrostumat ovat mahdollisesti säilyneet. |

Talon/tontin nimi**Wähä-Kirwelä**

| | |
|---------------------------|--|
| Kiinteistötunnus | 68400101330122 |
| Kunta | Rauma |
| Kuntanumero | 684 |
| Kaupunginosa | 1 |
| Kortteli | 133 |
| Tontti | 122 |
| Katuosoite | Eteläpitkäkatu 16 |
| Arkeologinen mielenkiinto | 1 |
| Rakennukset | Tontilla on kaksi puurakenteista, 1-kerroksista asuinrakennusta, sekä talousrakennus. |
| Rakennusvuosi | 1800-luku, 1982 |
| Perustus | <input type="text" value="Kivi"/> |
| Kellari | <input type="checkbox"/> |
| Viite | |
| Kohdekuvaus | Tontti sijaitsee 1700-luvun puolivälin asemakaava-alueella. Vuoden 1756 kartan mukaan Vähä-Kirvelä -nimisen tontin on omistanut Michel Farell. Piha on sorapäällysteinen. Tontin kerrostumat ovat todennäköisesti säilyneet. |

Talon/tontin nimi**Wähä-Klupula**

| | |
|---------------------------|---|
| Kiinteistötunnus | 68400101390113 |
| Kunta | Rauma |
| Kuntanumero | 684 |
| Kaupunginosa | 1 |
| Kortteli | 139 |
| Tontti | 113 |
| Katuosoite | Vanhankirkonkatu 18 |
| Arkeologinen mielenkiinto | 1 |
| Rakennukset | Tontilla on puinen, 1-kerroksinen asuinrakennus ja rapattu, kivirakenteinen talousrakennus. |
| Rakennusvuosi | 1800-luku, 1894 |
| Perustus | <input type="text" value="Kivi, betoni"/> |
| Kellari | <input type="checkbox"/> |
| Viite | |
| Kohdekuvaus | Tontti sijaitsee 1700-luvun puolivälin asemakaava-alueella. Vuoden 1756 kartan mukaan nykyinen tontti on ollut osa Klupula -nimistä tonttia, jonka omisti Haikenberg. Piha on nurmikkoo ja polut ovat sorapäällysteisiä. Tontin kerrostumat ovat todennäköisesti säilyneet. |

Talon/tontin nimi**Wähä-Klöövi**

| | |
|---------------------------|--|
| Kiinteistötunnus | 68400101430193 |
| Kunta | Rauma |
| Kuntanumero | 684 |
| Kaupunginosa | 1 |
| Kortteli | 143 |
| Tontti | 193 |
| Katuosoite | Kuninkaankatu 9 |
| Arkeologinen mielenkiinto | 2 |
| Rakennukset | Tontilla on puinen, 1-kerroksinen liikerakennus, jossa toimii konditoria, sekä puinen talousrakennus. Lisäksi tontilla on puinen terassi. |
| Rakennusvuosi | 1800-luku |
| Perustus | <input type="text" value="Kivi"/> |
| Kellari | <input type="checkbox"/> |
| Viite | |
| Kohdekuvaus | Tontti sijaitsee 1700-luvun puolivälin asemakaava-alueella. Vuoden 1756 kartan mukaan nykyinen tontti on ollut osa Klövi -nimistä tonttia, jonka omistaja oli Ahlström. Piha on päällystetty soralla. Tontin kerrostumat ovat mahdollisesti säilyneet. |

Talon/tontin nimi**Wähä-Krann**

| | |
|---------------------------|---|
| Kiinteistötunnus | 68400101620247 |
| Kunta | Rauma |
| Kuntanumero | 684 |
| Kaupunginosa | 1 |
| Kortteli | 162 |
| Tontti | 247 |
| Katuosoite | Vähäkoulukatu 6 |
| Arkeologinen mielenkiinto | 2 |
| Rakennukset | Tontilla on puinen, 1-kerroksinen asuinrakennus ja puinen talousrakennus. |
| Rakennusvuosi | 1800-luvun puoliväli, 1906-1965 |
| Perustus | <input type="text" value="Kivi"/> |
| Kellari | <input type="checkbox"/> |
| Viite | |
| Kohdekuvaus | Tontti sijaitsee 1700-luvun puolivälin asemakaava-alueella. Vuoden 1756 kartan mukaan Granni -nimisen tontin omisti Johan Wahlbeck. Tontin maasto laskee kohti joen rantaa. Tontin pohjoisosa on todennäköisesti ollut merenlahtea vielä 1600-luvulla. Piha on nurmikko ja puutarhaa. Polut on päällystetty soralla. Tontin kerrostumat ovat mahdollisesti säilyneet. |

Talon/tontin nimi**Wähä-Lella**

| | |
|---------------------------|---|
| Kiinteistötunnus | 68400101350094 |
| Kunta | Rauma |
| Kuntanumero | 684 |
| Kaupunginosa | 1 |
| Kortteli | 135 |
| Tontti | 94 |
| Katuosoite | Eteläpitkätie 26 ja Isopoikkitie 26 |
| Arkeologinen mielenkiinto | 1 |
| Rakennukset | Tontilla on puinen, 1-kerroksinen asuinrakennus. |
| Rakennusvuosi | 1800-luku |
| Perustus | <input type="text" value="Kivi"/> |
| Kellari | <input type="checkbox"/> |
| Viite | |
| Kohdekuvaus | Tontti sijaitsee 1700-luvun puolivälin asemakaava-alueella. Vuoden 1756 kartan mukaan nykyinen tontti on ollut osa Lella -nimistä tonttia, jonka omisti Jacob Lella. Piha on sorapäälysteinen. Tontin kerrostumat ovat todennäköisesti säilyneet. |

Talon/tontin nimi**Wähä-Longi**

| | |
|---------------------------|---|
| Kiinteistötunnus | 68400101520232 |
| Kunta | Rauma |
| Kuntanumero | 684 |
| Kaupunginosa | 1 |
| Kortteli | 152 |
| Tontti | 232 |
| Katuosoite | Pappilankatu 7 |
| Arkeologinen mielenkiinto | 2 |
| Rakennukset | Tontilla on kaksi puurakenteista, 1-kerroksista asuinrakennusta, sekä talousrakennus. |
| Rakennusvuosi | 1800-luku |
| Perustus | <input type="text" value="Kivi"/> |
| Kellari | <input type="checkbox"/> |
| Viite | |
| Kohdekuvaus | Tontti sijaitsee 1700-luvun puolivälin asemakaava-alueella. Vuoden 1756 kartan mukaan Wähä-Långi -nimisen tontin omisti Hackenberg. Piha on osittain nurmikkoa ja osittain sorapäälysteinen. Tontin kerrostumat ovat mahdollisesti säilyneet. |

Talon/tontin nimi**Wähä-Maunu**

| | |
|---------------------------|---|
| Kiinteistötunnus | 68400101260001 |
| Kunta | Rauma |
| Kuntanumero | 684 |
| Kaupunginosa | 1 |
| Kortteli | 126 |
| Tontti | 1 |
| Katuosoite | Pappilankatu 26 ja Isomalminkatu 2 |
| Arkeologinen mielenkiinto | 2 |
| Rakennukset | Tontilla on puinen, 1-kerroksinen asuinrakennus sekä talousrakennus. |
| Rakennusvuosi | 1800-luku |
| Perustus | <input type="text" value="Kivi"/> |
| Kellari | <input type="checkbox"/> |
| Viite | |
| Kohdekuvaus | Tontti sijaitsee 1700-luvun puolivälin asemakaava-alueella. Vuoden 1756 kartan mukaan nykyinen tontti on ollut osa Maunu –nimistä tonttia, jonka on omistanut Henric Vilhelm. Tontin eteläreunalla on kulkenut itä-länsisuuntainen katu. Piha on puutarhaa ja polut ovat sorapäälysteisiä. Tontin kerrostumat ovat mahdollisesti säilyneet. |

Talon/tontin nimi**Vähä-Neol**

| | |
|---------------------------|---|
| Kiinteistötunnus | 68400101350087 |
| Kunta | Rauma |
| Kuntanumero | 684 |
| Kaupunginosa | 1 |
| Kortteli | 135 |
| Tontti | 87 |
| Katuosoite | Neulavahe 4 |
| Arkeologinen mielenkiinto | 1 |
| Rakennukset | Tontilla on puinen, 1-kerroksinen asuinrakennus, sekä talousrakennus. |
| Rakennusvuosi | 1800-luku |
| Perustus | <input type="text" value="Kivi"/> |
| Kellari | <input type="checkbox"/> |
| Viite | |
| Kohdekuvaus | Tontti sijaitsee 1700-luvun puolivälin asemakaava-alueella. Vuoden 1756 kartan mukaan nykyinen tontti on ollut osa Neula-nimistä tonttia, jonka omisti Anders Neula. Piha on nurmikkoa. Polut ovat osittain sorapäälysteisiä ja osittain ne on päällystetty betonilaatoilla. Tontin kerrostumat ovat todennäköisesti säilyneet. |

Talon/tontin nimi**Wähä-Pildola**

| | |
|---------------------------|--|
| Kiinteistötunnus | 68400101340125 |
| Kunta | Rauma |
| Kuntanumero | 684 |
| Kaupunginosa | 1 |
| Kortteli | 134 |
| Tontti | 125 |
| Katuosoite | Eteläpitkätie 22 |
| Arkeologinen mielenkiinto | 1 |
| Rakennukset | Tontilla on puinen, 1-kerroksinen asuinrakennus, sekä autotalli. |
| Rakennusvuosi | 1800-luku, ? |
| Perustus | <input type="text" value="Kivi, betoni"/> |
| Kellari | <input type="checkbox"/> |
| Viite | |
| Kohdekuvaus | Tontti sijaitsee 1700-luvun puolivälin asemakaava-alueella. Vuoden 1756 kartan mukaan nykyinen tontti kuulunut Pildola -nimiseen tonttiin, jonka pohjoisosan on omistanut Eskell Pildoi. Tontin eteläosan on taasen omistanut Prija. Tonttia ei tarkastettu inventoinnissa, koska portti oli kiinni. Tontin kerrostumat ovat |

Talon/tontin nimi**Wähä-Pungi**

| | |
|---------------------------|--|
| Kiinteistötunnus | 68400101520233 |
| Kunta | Rauma |
| Kuntanumero | 684 |
| Kaupunginosa | 1 |
| Kortteli | 152 |
| Tontti | 233 |
| Katuosoite | Pappilankatu 5 ja Vähäkoulukatu 3 |
| Arkeologinen mielenkiinto | 2 |
| Rakennukset | Tontilla on puinen, 1-kerroksinen asuinrakennus, sekä talousrakennus. |
| Rakennusvuosi | 1800-luku |
| Perustus | <input type="text" value="Kivi, betoni"/> |
| Kellari | <input type="checkbox"/> |
| Viite | |
| Kohdekuvaus | Tontti sijaitsee 1700-luvun puolivälin asemakaava-alueella. Nykyinen tontti on ollut vuoden 1756 kartan mukaan osa Bungi -nimistä tonttia, jonka omisti Nils Sorrén. Piha on osittain nurmikkoa ja osittain sorapäälysteinen. Tontin kerrostumat ovat mahdollisesti säilyneet. |

Talon/tontin nimi**Wähä-Päewäne**

| | |
|---------------------------|---|
| Kiinteistötunnus | 68400101340114 |
| Kunta | Rauma |
| Kuntanumero | 684 |
| Kaupunginosa | 1 |
| Kortteli | 134 |
| Tontti | 114 |
| Katuosoite | Vanhankirkonkatu 21 ja Isopoikkikatu 17 |
| Arkeologinen mielenkiinto | 1 |
| Rakennukset | Tontilla on puinen, 1-kerroksinen asuinrakennus. Lisäksi tontilla on puurakenteinen, sekä tiili- ja betonirakenteinen talousrakennus. |
| Rakennusvuosi | 1846-1880, 1852, 1880, ? |
| Perustus | <input type="text" value="Kivi, betoni"/> |
| Kellari | <input type="checkbox"/> |
| Viite | |
| Kohdekuvaus | Tontti sijaitsee 1700-luvun puolivälin asemakaava-alueella. Vuoden 1756 kartan mukaan nykyinen tontti on ollut osa Paisvais -nimistä tonttia, jonka on omistanut Weitgren. Tontin itäreunassa on kulkenut pohjois-eteläsuuntainen Lakarikatu. Piha on osin nurmella ja osin kivetty. Tontin kerrostumat ovat todennäköisesti säilyneet. |

Talon/tontin nimi**Wähä-Riikola**

| | |
|---------------------------|---|
| Kiinteistötunnus | 68400101350091 |
| Kunta | Rauma |
| Kuntanumero | 684 |
| Kaupunginosa | 1 |
| Kortteli | 135 |
| Tontti | 91 |
| Katuosoite | Vanhankirkonkatu 23 ja Isopoikkikatu 20 |
| Arkeologinen mielenkiinto | 1 |
| Rakennukset | Tontilla on puinen, 1-kerroksinen asuinrakennus ja talousrakennus. |
| Rakennusvuosi | ? |
| Perustus | <input type="text" value="Kivi, betoni"/> |
| Kellari | <input type="checkbox"/> |
| Viite | |
| Kohdekuvaus | Tontti sijaitsee 1700-luvun puolivälin asemakaava-alueella. Vuoden 1756 kartan mukaan Wähä-Rikola -nimisen tontin omisti Johan Stenberg. Tonttia ei tarkastettu inventoinnissa, koska portti oli kiinni. Tontin kerrostumat ovat todennäköisesti säilyneet. |

Talon/tontin nimi**Wähä-Rääpi**

| | |
|---------------------------|--|
| Kiinteistötunnus | 68400101570028 |
| Kunta | Rauma |
| Kuntanumero | 684 |
| Kaupunginosa | 1 |
| Kortteli | 157 |
| Tontti | 28 |
| Katuosoite | Isopoikkikatu 6 |
| Arkeologinen mielenkiinto | 1 |
| Rakennukset | Tontilla on puinen, 1-kerroksinen asuinrakennus ja puinen talousrakennusrivi, jonka päädyssä on autotalli. |
| Rakennusvuosi | 1800-luku |
| Perustus | <input type="text" value="Kivi, betoni"/> |
| Kellari | <input checked="" type="checkbox"/> |
| Viite | |
| Kohdekuvaus | Tontti sijaitsee 1700-luvun puolivälin asemakaava-alueella. Vuoden 1756 kartan mukaan Vähä-Rääpi -nimisen tontin omisti Fendeen. Tontilla on holvattu kivikellari (Isotalo ja Multamäki 1984). Tonttia ei tarkastettu, koska portti oli kiinni. Tontin kerrostumat ovat todennäköisesti säilyneet. |

Talon/tontin nimi**Wähä-Sukk**

| | |
|---------------------------|---|
| Kiinteistötunnus | 68400101310178 |
| Kunta | Rauma |
| Kuntanumero | 684 |
| Kaupunginosa | 1 |
| Kortteli | 131 |
| Tontti | 178 |
| Katuosoite | Pappilankatu 23 ja Anundilanvahe 5 |
| Arkeologinen mielenkiinto | 2 |
| Rakennukset | Tontilla on puinen, 1-kerroksinen asuinrakennus ja talousrakennus. |
| Rakennusvuosi | 1800-luku |
| Perustus | <input type="text" value="Kivi, betoni"/> |
| Kellari | <input type="checkbox"/> |
| Viite | |
| Kohdekuvaus | Tontti sijaitsee 1700-luvun puolivälin asemakaava-alueella. Vuoden 1756 kartan mukaan nykyinen tontti on ollut osa Suikka -nimistä tonttia. Sen on omistanut Tibiander. Piha on nurmikkoa ja puutarhaa. Tontin kerrostumat ovat mahdollisesti |

Talon/tontin nimi**Wähä-Suutar**

| | |
|---------------------------|--|
| Kiinteistötunnus | 68400101520002 |
| Kunta | Rauma |
| Kuntanumero | 684 |
| Kaupunginosa | 1 |
| Kortteli | 152 |
| Tontti | 2 |
| Katuosoite | Länsikatu 12 |
| Arkeologinen mielenkiinto | 2 |
| Rakennukset | Tontilla on puinen, 1-kerroksinen asuinrakennus ja puinen talousrakennus. |
| Rakennusvuosi | 1800-luku, 2008 |
| Perustus | <input type="text" value="Kivi"/> |
| Kellari | <input checked="" type="checkbox"/> |
| Viite | |
| Kohdekuvaus | Tontti sijaitsee 1700-luvun puolivälin asemakaava-alueella. Vuoden 1756 kartan mukaan Vähä-Suutari -nimisen tontin omisti Blomstrand. Tontilla on kellari, jonka katto on osa rakennuksen välipohjaa (Isotalo ja Multamäki 1984). Uudisrakennuksen rakennustöiden yhteydessä oli vanha pihakiveys poistettu. Inventoinnin aikana pihaan oli kasattu kivi- ja maakasoja. Tontin kerrostumat ovat mahdollisesti säilyneet. |

Talon/tontin nimi**Wähä-Taari**

| | |
|---------------------------|--|
| Kiinteistötunnus | 68400101580035 |
| Kunta | Rauma |
| Kuntanumero | 684 |
| Kaupunginosa | 1 |
| Kortteli | 158 |
| Tontti | 35 |
| Katuosoite | Vähäpoikkikatu 2 |
| Arkeologinen mielenkiinto | 1 |
| Rakennukset | Tontilla on puinen, 1-kerroksinen asuinrakennus ja puinen talousrakennus. |
| Rakennusvuosi | 1700-luku ja 1800-luvun alku, 1990-luku |
| Perustus | <input type="text" value="Kivi, betoni"/> |
| Kellari | <input checked="" type="checkbox"/> |
| Viite | |
| Kohdekuvaus | Tontti sijaitsee 1700-luvun puolivälin asemakaava-alueella. Vuoden 1756 kartan mukaan Vähä-Tari -nimisen tontin omisti Nummelin. Tontilla on kivrakenteinen kellari, jonka katto on osa rakennuksen välipohjaa (Isotalo ja Multamäki 1984). Tontin maasto laskee loivasti kohti joen rantaa. Osa pihasta on sarapäällysteistä ja osa on puutarhana. Tontin kerrostumat ovat todennäköisesti säilyneet. |

Talon/tontin nimi**Wähä-Tiula**

| | |
|---------------------------|---|
| Kiinteistötunnus | 68400100560026 |
| Kunta | Rauma |
| Kuntanumero | 684 |
| Kaupunginosa | 1 |
| Kortteli | 56 |
| Tontti | 26 |
| Katuosoite | Pohjankatu 12 |
| Arkeologinen mielenkiinto | 2 |
| Rakennukset | Tontilla on puinen, 1-kerroksinen asuinrakennus ja rapattu, tiilirakenteinen talousrakennus. |
| Rakennusvuosi | 1800-luku ja 1990, 1960 |
| Perustus | <input type="text" value="Kivi, betoni"/> |
| Kellari | <input type="checkbox"/> |
| Viite | |
| Kohdekuvaus | Tontti sijaitsee 1700-luvun puolivälin asemakaava-alueella. Vuoden 1756 karttaan on merkitty Wähä-Tiulan tontin omistajaksi Ekqvist. Piha on nurmikkoa ja puutarhaa. Tontti on etelään laskevassa rinteessä. Tontin kerrostumat ovat mahdollisesti säilyneet. |

Talon/tontin nimi**Wähä-Wuarla**

| | |
|---------------------------|--|
| Kiinteistötunnus | 68400101290132 |
| Kunta | Rauma |
| Kuntanumero | 684 |
| Kaupunginosa | 1 |
| Kortteli | 129 |
| Tontti | 132 |
| Katuosoite | Isomalminkatu 10 |
| Arkeologinen mielenkiinto | 1 |
| Rakennukset | Tontilla on puinen, 1-kerroksinen asuinrakennus ja kalkkihiekkatiilinen talousrakennus. |
| Rakennusvuosi | 1800-luku, 1951 |
| Perustus | <input type="text" value="kivi, betoni"/> |
| Kellari | <input type="checkbox"/> |
| Viite | |
| Kohdekuvaus | Tontti sijaitsee 1700-luvun puolivälin asemakaava-alueen reunamilla. Vuoden 1756 kartan mukaan nykyinen tontti on ollut kaalimaata, ja sen on omistanut Frangeen. Piha on nurmikkoa ja puutarhaa. Tontin kerrostumat ovat todennäköisesti säilyneet. |

Talon/tontin nimi**Wälkkilä**

| | |
|---------------------------|---|
| Kiinteistötunnus | 68400101290001 |
| Kunta | Rauma |
| Kuntanumero | 684 |
| Kaupunginosa | 1 |
| Kortteli | 129 |
| Tontti | 1 |
| Katuosoite | Eteläpitkätie 7, Vähäalminkatu 6 ja Pappilankatu 22 |
| Arkeologinen mielenkiinto | 1 |
| Rakennukset | Tontilla on kaksi, puista, 1-kerroksista asuinrakennusta. |
| Rakennusvuosi | 1800-luku, 1870-luku |
| Perustus | <input type="text" value="Kivi, betoni"/> |
| Kellari | <input type="checkbox"/> |
| Viite | |
| Kohdekuvaus | Tontti sijaitsee 1700-luvun puolivälin asemakaava-alueella. Vuoden 1756 kartan mukaan nykyinen tontti on ollut osa Wälkkilä -nimistä tonttia. Sen on omistanut Långström. Tontin eteläosa on kalliainen, piha on osittain soraa ja soittain nurmea. Maasto laskee kohti pohjoista. Tontin kerrostumat ovat todennäköisesti säilyneet. |

Talon/tontin nimi**Wälmlä**

| | |
|---------------------------|--|
| Kiinteistötunnus | 68400101350028 |
| Kunta | Rauma |
| Kuntanumero | 684 |
| Kaupunginosa | 1 |
| Kortteli | 135 |
| Tontti | 28 |
| Katuosoite | Eteläpitkätie 30 |
| Arkeologinen mielenkiinto | 1 |
| Rakennukset | Tontilla on puinen, 1-kerroksinen asuinrakennus sekä puinen, 1-kerroksinen asuin- ja talousrakennus. Lisäksi tontilla on talousrakennus, jossa on kellari. |
| Rakennusvuosi | 1860-luku |
| Perustus | <input type="text" value="Kivi, betoni"/> |
| Kellari | <input checked="" type="checkbox"/> |
| Viite | |
| Kohdekuvaus | Tontti sijaitsee 1700-luvun puolivälin asemakaava-alueella. Vuoden 1756 kartan mukaan Wellmilä-nimisen tontin omisti Gustaf Björcklöf. Tontilla on holvattu kellari (Isotalo ja Multamäki 1984). Piha on nurmikkoa ja polut ovat sorapäällysteisiä. Tontin kerrostumat ovat todennäköisesti säilyneet. |

Talon/tontin nimi**Östman**

Kiinteistötunnus

68400101470009

Kunta

Rauma

Kuntanumero

684

Kaupunginosa

1

Kortteli

147

Tontti

9

Katuosoite

Kauppakatu 22

Arkeologinen mielenkiinto

1

Rakennukset

Tontilla on kaksi puurakenteista, 1-kerroksista asuinrakennusta.

Rakennusvuosi

?

Perustus

Kellari

Viite

Kohdekuvaus

Tontti sijaitsee 1700-luvun puolivälin asemakaava-alueella. Vuoden 1756 kartan mukaan Östmanni -nimisen tontin omisti Östman. Tontilla on holvattu kivikellari (Isotalo ja Multamäki 1984). Piha on osittain päällystetty soralla. Tontin kerrostumat ovat todennäköisesti säilyneet.

Luettelo poistetuista löydöistä

Liite 1

Luetteloinut Maija Helamaa

| Nro | Talo | Osoite | Laji | Materiaali | Kuvaus | Kpl | Paino g | Mitat mm | Muuta |
|-----|-------|-----------|-----------------|------------------------------------|--|-----|---------|------------------|-------|
| 1 | Salwi | Itäkatu 2 | Esine | Metalli | Muodoltaan solkea muistuttava esine (ilman neulaa), jonka toisella sivulla keskiakselin kohdalla on pieni lenkki. | 1 | 23 | 64 x 43 | |
| 2 | Salwi | Itäkatu 2 | Nappi | Kupariseos ja jokin toinen metalli | Pieni kupera nappi, joka koostuu kolmesta osasta. Metallinen lenkki on kiinnitetty metalliseen ytimeen, jonka päällä on kupariseoksesta tehty ohut kuori. Napissa on koristeena lehtiornamentiikkaa. | 1 | 1 | Halkaisija 9 mm | |
| 3 | Salwi | Itäkatu 2 | Nappi? | Metalli | Lyijy- tai tinaseoksesta valettu esine, joka luultavasti on nappi. Pyöreän kehän sisällä on ristikuvio, jolloin esineen keskelle muodostuu neljä reikää. | 1 | 2 | Halkaisija 16 mm | |
| 4 | Salwi | Itäkatu 2 | Saviastian pala | Fajanssi | Lautasen reunapala, jossa mustaa koristelua, todennäköisesti siirtokuva. | 1 | 2 | | |
| 5 | Salwi | Itäkatu 2 | Saviastian pala | Fajanssi | Lautasen pohjapala, jossa vihreä siirtokuvio. | 1 | 4 | | |
| 6 | Salwi | Itäkatu 2 | Saviastian pala | Fajanssi | Pahoin pinnoiltaan lohkeillut pala, joka on peräisin jostain muusta kuin lautasesta tai kupista. Mahdollisesti astian kantta tai jalallista astiaa. Paikoin näkyvä koristeraita on sinivhreä. | 1 | 7 | | |
| 7 | Salwi | Itäkatu 2 | Saviastian pala | Fajanssi | Pieni kylki- tai pohjapala, jossa ei näy koristelua. | 1 | 1 | | |
| 8 | Salwi | Itäkatu 2 | Saviastian pala | Punasavi | Reunapala ja kaksi kylkipalaa, kaikki eri astioista. Sisäpinnalla valkosavilietteeseen tehty sgraffito-koistelu, lasite lähes kirkasta, hieman kellertävää. Ulkopinnat lasittamattomat. Ainakin yksi paloista on peräisin vadista. | 3 | 41 | | |
| 9 | Salwi | Itäkatu 2 | Saviastian pala | Punasavi | Kylkipala vadista tai kulhosta. Sisäpinnalla bolus-koistelu ja kellertävä lasite, ulkopinta lasittamaton. | 1 | 9 | | |
| 10 | Salwi | Itäkatu 2 | Saviastian pala | Punasavi | Kylkipalan sisäpinnalla on epätasainen osittain kirkas, osittain vihertävä lasite. Ulkopinta lasittamaton. | 1 | 14 | | |

| Nro | Talo | Osoite | Laji | Materiaali | Kuvaus | Kpl | Paino g | Mitat mm | Muuta |
|-----|-------|-----------|----------------------|------------|---|-----|---------|--|--|
| 11 | Salwi | Itäkatu 2 | Saviastian pala | Punasavi | Pienen kylkisirun molemmilla pinnoilla on vihreä lasite. | 1 | 1 | | |
| 12 | Salwi | Itäkatu 2 | Saviastian pala | Punasavi | Kylkisirun sisäpinnalla on vihertävä lasite. | 1 | 2 | | |
| 13 | Salwi | Itäkatu 2 | Liitupiipun katkelma | Valkosavi | Kokonainen piipun koppa. Koppa on simpukakkoristeinen ja lisäksi sen yläreunaa kiertää pystyviivoista koostuva koristelu. | 1 | 18 | Kopan korkeus 53 mm, suun halkaisija 23 mm | Mahdollisesti ruotsalainen, simpukakkoristetta valmistettu muun muassa Wettervikin ja Nybergin tehtailla 1755-1820. (Åkerhagen 2004: Svenska kritpipstillverkare och deras pipor.) |
| 14 | Salwi | Itäkatu 2 | Lasiastian pala | Lasi | Tummansinistä lasia. Pala todennäköisesti pohjaksi kaareutuvaa kylkeä. | 1 | 1 | | |
| 15 | Salwi | Itäkatu 2 | Lasiastian pala | Lasi | Kylkipala lähes kirkasta, ohutta lasia. | 1 | 1 | | |
| 16 | Salwi | Itäkatu 2 | Lasiastian pala | Lasi | Vihreää voimakkaasti iridisoitunutta lasia, todennäköisesti pullon pohjaa. | 1 | 10 | | |
| 17 | Salwi | Itäkatu 2 | Lasiastian pala | Lasi | Kylkisiru paksua vihreää lasia. | 1 | 2 | | |
| 18 | Salwi | Itäkatu 2 | Lasiastian pala | Lasi | Kylkipala vihertävää iridisoitunutta lasia, mahdollisesti pullosta. | 1 | 3 | | |
| 19 | Salwi | Itäkatu 2 | Lasiastian pala | Lasi | Kylkipala ruskehtavaa lasia. | 1 | 5 | | |
| 20 | Salwi | Itäkatu 2 | Tasolasin pala | Lasi | Vihertävää tasolasia, osa paloista iridisoitunut. | 7 | 6 | | |
| 21 | Salwi | Itäkatu 2 | Kiviesineen katkelma | Liuskekivi | Katkelma kulmikkaasta kiviesineestä, jonka reunat ovat siististi huolitellut. Mahdollisesti hioin. | 1 | 19 | | |
| 22 | Salwi | Itäkatu 2 | Piin pala | Pii | Epäsäännöllisesti lohkeillut pala, tuluspiitä? | 1 | 9 | | |

| Nro | Talo | Osoite | Laji | Materiaali | Kuvaus | Kpl | Paino g | Mitat mm | Muuta |
|-----|----------------------|------------------|-------------------------|------------|--|-----|---------|-------------------------------|-------|
| 23 | Lindula ja Hauenguan | Kuninkaankatu 35 | Metalliesineen katkelma | Metalli | Lyijy- tms. sekoitetta. Tasainen ohut levy, jonka yksi sivu on suora (alkuperäinen?), toinen sivu mahdollisesti murtunut ja kolmas sivu murtunut tai tarkoituksella murrettu (reunassa tasaisen aaltoilevana kulkeva "leikkuu"jälki). Koostuu kahdesta eri levystä, joiden saumakohdassa toisella puolella (ulkopinnalla?) on kalanruotokoristeen tapaisesta koristeaiheesta koostuva kohovyöhyke. | 1 | 613 | Maks.ulottuvuudet 220 x 85 mm | |
| 24 | Lindula ja Hauenguan | Kuninkaankatu 35 | Saviastian pala | Punasavi | Vadin reunaa ja kylkeä. Sisäpinnalla valkosaviliete, johon tehty ns. hemring-koristelua. Lasite on hieman kellertävää, lähes kirkasta. Lähellä reunaa kiertää lisäksi vihreällä lasitteella maalattu aaltoviiva. Ulkopinta on lasittamaton. | 1 | 177 | Astian halkaisija n. 280 mm | |
| 25 | Lindula ja Hauenguan | Kuninkaankatu 35 | Saviastian pala | Punasavi | Kylkipala bolus-koristeisesta astiasta. Ulkopinta suurimmaksi osaksi lohjennut pois. | 1 | 4 | | |
| 26 | Lindula ja Hauenguan | Kuninkaankatu 35 | Lasiastian pala | Lasi | Kuumuudessa litistynyt pullon kaulaosaa, ruskeaa lasia. | 1 | 73 | | |
| 27 | Lindula ja Hauenguan | Kuninkaankatu 35 | Lasiastian pala | Lasi | Kylkipala vihreää ohutta lasia. | 1 | 5 | | |
| 28 | Lindula ja Hauenguan | Kuninkaankatu 35 | Lasiastian pala? | Lasi | Hieman kaartuva pala vihreää paksua lasia, todennäköisesti astiasta. | 1 | 2 | | |
| 29 | Lindula ja Hauenguan | Kuninkaankatu 35 | Lasiastian pala? | Lasi | Pala lähes väritöntä ohutta lasia, joka on epäsäännöllisesti taipuillut. Mahdollisesti kuumuudessa tuhoutunut astian pala tai vaihtoehtoisesti kuumuudessa vääntynyt tasolasin pala. | 1 | 3 | | |
| 30 | Lindula ja Hauenguan | Kuninkaankatu 35 | Tasolasin pala | Lasi | Vihertävää lasia. | 3 | 10 | | |




Nro 1



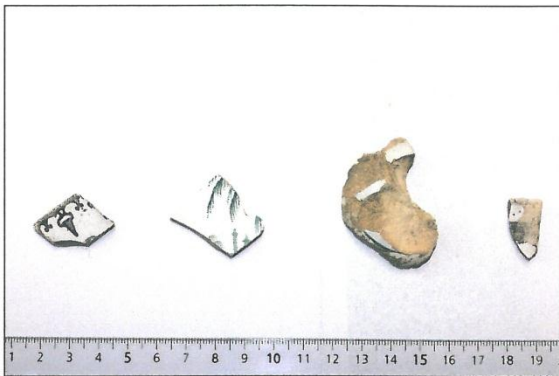
Nro 2



Nro 3



Nro 13




Nro 4

nro 5

nro 6

nro 7



Nro 8



Nro 9

nro 10

nro 11

nro12



Nro 14

nro 15

nro 16



Nro 17

nro 18

nro 19




Nro 20



Nro 21




Nro 22



Nro 23



Nro 23, yksityiskohta



Nro 24



Nro 25




Nro 26



Nro 27

Nro 28

Nro 29



Nro 30