

KUVAILULEHTI

JULKAISJA		JULKAISUAIKA	
TOIMEKSIANTAJA	Metsähallitus	HYVÄKSYMISPÄIVÄMÄÄRÄ	
LUOTTAMUKSELLISUUS	Julkinen	DIAARINUMERO	
SUOJELUALUETYYPPI/ SUOJELUOHJELMA	Natura 2000, lehtojensuojeluohjelma		
ALUEEN NIMI	Oulangan kansallispuisto		
NATURA 2000-ALUEEN NIMI JA KOODI	Simpso FI1101605 Oulanka		
ALUEYKSIKKÖ	Pohjanmaan luontopalvelut		
TEKIJÄ(T)	Ville Laurila		
JULKAISUN NIMI	Oulangan kansallispuiston arkeologinen täydennysinventointi 2010		
TIIVISTELMÄ	<p>Alueelta inventoitiin yhteensä 60 kohdetta joista kolme määriteltiin muinaisjäännöksi: pyyntikuoppa, liesiröykkiö ja veneenvetotaival.</p> <p>Suurin ryhmä kohteissa olivat niittylatojen jäänteet joita tavattiin 31 kappaletta. Savotakämppien jäänteitä löydettiin 10 ja toisen maailmansodan varustuksia 7. Muista sekalaisemmista kohteista suurin osa liittyi savotoihin ja niittyihin.</p>		
AVAINSANAT	savotat, niittykulttuuri, toinen maailmansota		
MUUT TIEDOT			
SARJAN NIMI JA NUMERO			
ISSN		ISBN (NIDOTTU) ISBN (PDF)	
SIVUMÄÄRÄ	142 s.	KIELI	Suomi
KUSTANTAJA		PAINOPAIKKA	
JAKAJA	Metsähallitus, luontopalvelut	HINTA	

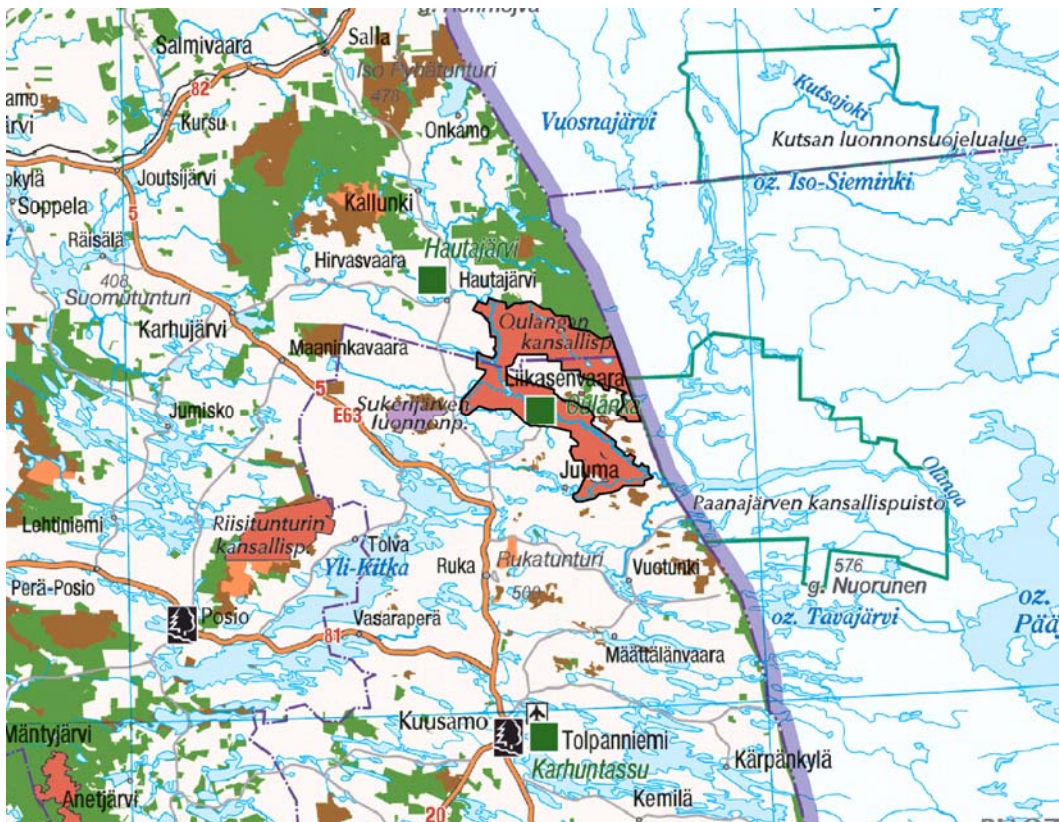
SISÄLLYS

1 JOHDANTO	4
2. KOHTEET	7
Esihistorialliset kohteet.....	7
1. KUUSAMO, KIRKONNURKANLAMPI	7
Sotahistorialliset kohteet.....	9
2. KUUSAMO, OPASTUSKESKUS 1 PESÄKE.....	9
3. KUUSAMO, OPASTUSKESKUS 2 ASEMA.....	11
4. KUUSAMO, OPASTUSKESKUS 3 ASEMA.....	13
5. KUUSAMO, OPASTUSKESKUS 4 POTEROT.....	15
6. KUUSAMO, OPASTUSKESKUS 5 PESÄKE.....	17
7. KUUSAMO, OPASTUSKESKUS 6 ASEMA.....	19
8. KUUSAMO, OPASTUSKESKUS 7 ASEMA.....	21
Niittyladot.....	23
9. KUUSAMO, PITKÄ PEKANLAMPI LADONPOHJA 1	23
10. KUUSAMO, PITKÄ PEKANLAMPI LATO 2.....	25
11. KUUSAMO, ALANIEMI LATO 1.....	27
12. KUUSAMO, ALANIEMI LATO 2.....	29
13. KUUSAMO, VUOMANOJAN NIITTYLATO.....	31
14. KUUSAMO, AAVANOJAN NIITTYLATO 1.....	32
15. KUUSAMO, AAVANOJAN NIITTYLATO 2.....	35
16. KUUSAMO, AAVANOJAN NIITTYLATO 3.....	37
17. SALLA, KALUNA-AAPA NIITTYLATO	39
18. SALLA, PIESSANNIITTY LATO 1	41
19. SALLA, PIESSANNIITTY LATO 2	43
20. SALLA, PIESSANNIITTY LATO 3	45
21. SALLA, SAVIAAPA NIITTYLATO	47
22. SALLA, ISOPALO NIITTYLATO.....	49
23. KUUSAMO, YLIMMÄINEN KIEKERÖLAMPI LATO	51
24. KUUSAMO, KIEKERÖLAMPI LATO.....	53
25. KUUSAMO, RYTIOJA NIITTYLATO.....	55
26. KUUSAMO, KIEKERÖJOKI NIITTYLATO 1	57
27. KUUSAMO, KIEKERÖJOKI NIITTYLATO 2.....	59
28. KUUSAMO, KIEKERÖJOKI NIITTYLATO 3.....	61
29. KUUSAMO, KIEKERÖJOKI NIITTYLATO 4.....	63
30. KUUSAMO, SIIRANNIITTY LATO 1.....	65
31. KUUSAMO, SIIRANNIITTY LATO 2.....	67
32. KUUSAMO, ALIMMAINEN ANSALAMPI LATO	69
33. KUUSAMO, YLIMMÄINEN ANSALAMPI LATO 1.....	71
34. KUUSAMO, YLIMMÄINEN ANSALAMPI LATO 2.....	73
35. KUUSAMO, KITKAJOKI NIITTYLATO 1	75
36. KUUSAMO, KITKAJOKI NIITTYLATO 2.....	77
37. KUUSAMO, RUOKOSUO LADONPOHJA.....	79
38. KUUSAMO, MUSTOSENLAMPI LATO.....	81
39. KUUSAMO, KOLMINAISENOJA LADONPOHJA.....	83

Kämpät ja tuvat.....	85
40. KUUSAMO, TAIVALKÖNGÄS LIESIRÖYKKIÖ	85
41. KUUSAMO, HEIKINNIEMI TUPA	87
42. SALLA, KOKONPESÄJÄRVI KÄMPÄNPOHJA	90
43. KUUSAMO, KULMAKKOPURO KÄMPPÄ.....	92
44. SALLA, SAVIAAPA KÄMPPÄ.....	94
45. SALLA, KIEKERÖJOKI KÄMPPÄ.....	96
46. KUUSAMO, YLIMMÄINEN KIEKERÖLAMPI KÄMPPÄ	98
47. KUUSAMO, RUNSUNNIITTY KÄMPPÄ 1	100
48. KUUSAMO, RUNSUNNIITTY KÄMPPÄ 2.....	102
49. KUUSAMO, RUNSUNNIITTY KÄMPPÄ 3.....	104
Muut.....	106
50. SALLA, KARVASTEKEMÄOJA NIITTYTAMMI.....	106
51. KUUSAMO, UUDENNIITYNLAMMIT NIITTYTAMMI	108
52. KUUSAMO, RYTIPURO NIITTYTAMMI	110
53. KUUSAMO, KULMAKKOPURO EPÄONNISTUNUT UITTO.....	112
54. KUUSAMO, KULMAKKOPURO KIVENOTTOPAIKKA.....	115
55. KUUSAMO, TAIVALKÖNGÄS VENEENVETOTAIVAL	117
56. KUUSAMO, OULANKAJOKI LANSSI.....	119
57. KUUSAMO, KIUTAKÖNGÄS UITTORÄNNI	122
58. SALLA, PLESSANNIITTY KIVIRAKENNE	124
59. SALLA, PLESSANNIITTY NIITYSILTA	126
60. SALLA, SAVIAAPA SUOSILTA	128
3. TULOSTEN TARKASTELU JA JOHTOPÄÄTÖKSET	130
LÄHTEET	133
LIITTEET	134

1 JOHDANTO

Inventointialueen kuvaus. Oulangan kansallispuisto sijaitsee Kuusamon ja Sallan kuntien alueella rajoittuen itäpäästään Venäjään. Oulanka kuuluu pohjoiseen havumetsävyöhykkeeseen ja alueen korkeimmat vaarat yltyvät 380m korkeuteen merenpinnasta. Alimmillaan korkeudet ovat noin 150 metrissä Oulangan jokilaaksossa. Kansallispuiston pohjoisosa Sallan puolella on tasaisempaa suoaluetta laajoine aapasoineen. Kansallispuiston pinta-ala on noin 29 000 hehtaaria, Tässä inventoinnissa liikuttiin noin 2/3 osassa kansallispuiston aluetta, vähemmälle huomiolle jäi alueen eteläraja etenkin lounais- ja kaakkoispäistään. Kansallispuisto on kokonaisuudessaan Metsähallituksen omistuksessa.



Kuva 1. Inventointialue. Mittakaava noin 1:900 000 (© Metsähallitus 2010, © Maanmittauslaitos 1/MYY/06).

Inventointiprosessi. Inventointi suoritettiin täydennysinventointina, jossa tavoitteena oli kartoittaa alueen historiallisen ajan kulttuuriperintökohteet. Alueella on tehty useita aikaisempia inventointeja, jotka ovat kuitenkin keskittyneet suurelta osin Oulangan jokilaakson esihistoriallisiin kohteisiin.

Maastotyöt alueella kestivät yhteensä noin kuukauden kesäkuussa ja elo-syyskuussa 2010. Esitöiden ja aikaisemmin tehtyjen inventointien kattavuuden pe-

rusteella maastotyöt keskitettiin otollisille alueille ja kaikki tiedossa olleet kohteet käytiin tarkistamassa. Maastotöiden aikana liikuttiin suuressa osassa koko puiston aluetta. Vähemmälle huomiolle jäivät alueen pohjoisreuna ja luoteiskärki, lounaiskärki, sekä Juuman alue Kitkajoen yläjuoksulla. Maasto-olosuhteet olivat paikoitellen erittäin haastavia. Etenkin Sallan puolella ympäröivää tiestöä on vähän ja päivämatkat venyivät helposti yli 20 kilometrin pituisiksi. Lisäksi paikoitellen aapasuot tekevät liikkumisen erittäin hitaaksi, hankalaksi ja vaaralliseksi.

Inventoinnin ensimmäisessä vaiheessa käytiin läpi alueen historiaa koskevat teokset, kirjoitukset ja Metsähallituksen vanhat suunnitelmat sekä Museoviraston inventointiaineisto. Inventoinnin tausta-aineistoksi seulottiin myös aluetta koskevaa vanhaa kartta-aineistoa kuten topografikarttoja ja ilmakuvia. Myös Metsähallituksen henkilökuntaa ja paikallisia asukkaita haastateltiin. Inventoinnin toinen vaihe muodostui kenttätöistä, jotka toteutettiin kesällä 2010. Kenttätöiden aikana tarkistettiin maastossa tausta-aineiston selvitysvaiheessa tulleet kohteet ja etsittiin uusia tuntemattomia kohteita. Inventointiprosessin kolmas vaihe käsitti raportin laatimisen ja löydettyjen kohteiden siirtämisen Metsähallituksen tietojärjestelmiin.

Kohdekuvaukset. Kohdekuvaukset sisältävät Museoviraston edellyttämät tiedot kiinteistä muinaisjäänöksistä. Maanomistus- ja suojelutietoja ei ole erikseen merkitty, koska inventointialue on valtion maata ja suojeltua.

Aiemmin tunnetut kiinteät muinaisjäänökset. Alueella on tehty aikaisemmin useita inventointeja joissa on Oulangan jokilaaksosta tavattu 25 muinaisjäänöstä, lähinnä kuoppakohteita. Osa näistä sijaitsee kuitenkin yksityispaikoilla. Lähimmät puiston ulkopuoliset muinaisjäänökset (lähinnä kivikautisia asuinpaikkoja) sijaitsevat Oulangan eteläpuolella Kitkajärveen yhteydessä olevien järvien rannoilla.

KUVA 2. MUINAISJÄÄNNÖKSIKSI TULKITUT KOHTEET

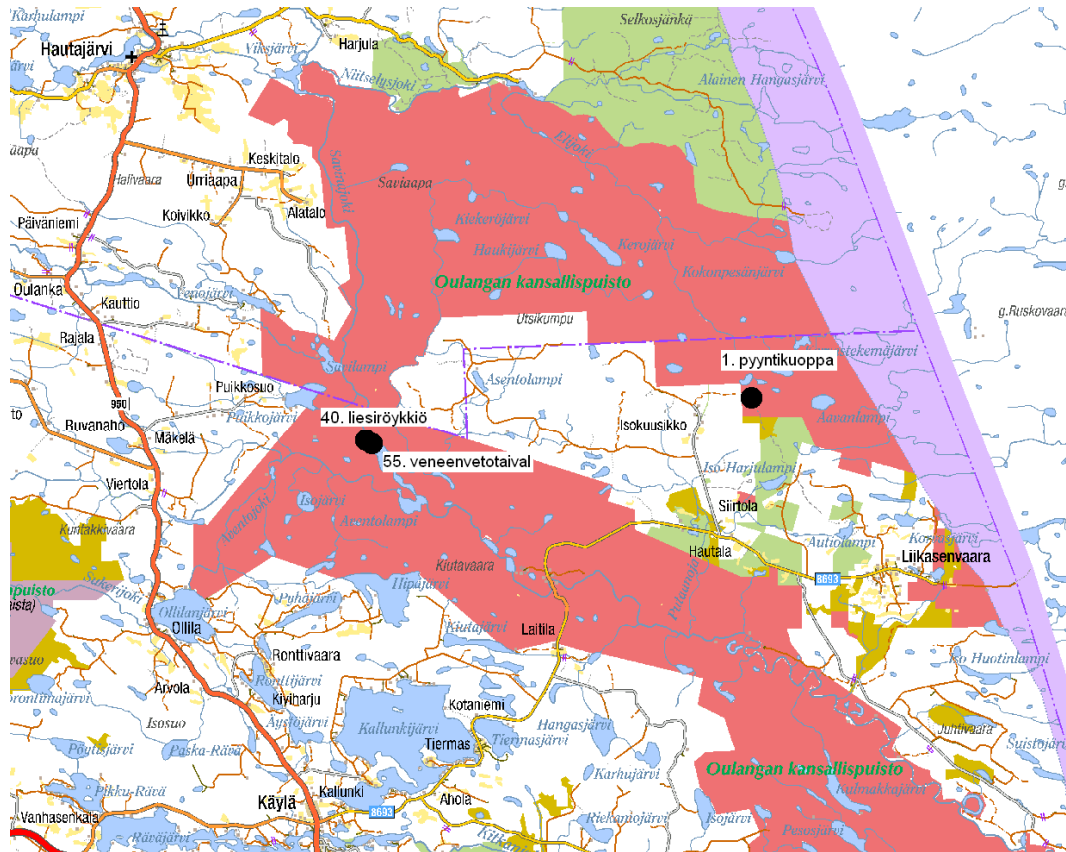
1. Kuusamo Kirkonnurkanlampi, Pyyntikuoppa

40. Kuusamo Taivalköngäs, liesiröykkiö

55. Kuusamo Taivalköngäs, veneenvetotaival

© Metsähallitus 2010

© Maanmittauslaitos 1/MYY/06



2. KOHTEET

Esihistorialliset kohteet

1. KUUSAMO, KIRKONNURKANLAMPI

PERUSTIEDOT

MJ-tyyppi:	työ- ja valmistuspaikat
Tyyppin tarkenne:	pyyntikuopat
Reiska-tyyppi:	valmistuspaikat/työpaikat
Ajoitus:	esihistoriallinen
Rauhoitusluokka:	2
Lukumäärä:	1
Peruskartta:	3613 06
Koordinaatit:	x= 7371 566, y= 3609 794, z=280 m mpy
Pinta-ala:	n. 10 m ²
Etäisyystieto:	Kuusamon kirkosta 43 km pohjoiskoilliseen

INVENTOINTI 2010

Aika:	22.8. 2010
Valokuvat:	Kirkonnurkanlampi_1 ja _2, Metsähallitus

LYHYT KOHDEKUVAUS

Pyyntikuoppa Oulangan kansallispuiston keskiosassa

Taustatiedot

Kohde löytyi ilman ennakkotietoja sopivalta vaikuttavaa harjumuodostumaa seuraamalla.

TUTKIMUSKERTOMUS

Ympäristön kuvaus

Kohde sijaitsee Keroharjun pitkän ja kapean (n. 10 m) harjanteen päällä. Maaperä on hiekkaista moreenia, metsä nuorta mäntymetsää. Kohteen molemmilta puolilta harjanteesta on ajettu maata maanparannusaineksi tai tientekoon. Kuopan kohdalla harjannetta on ehjänä vain noin 20 metriä.

Kohteen kuvaus

Kapean Keroharjun eteläosassa, Kirkonnurkanlammen kaakkoispuolella, harjun kapeimmalla kohdalla on soikeanmuotoinen kuoppa. Kuopan mitat ovat noin 2 m x 3 m, syvyydeltään kuoppa on noin 70 cm. Kuopan pohjaan tehdyssä koe-pistossa havaittiin selvä huuhtoutumiskerros. Kuoppa ei vaikuta tuulenskaadolta

eikä liity lähialueella tapahtuneeseen maa-aineksen ottoon, jonka jäljistä puuttuu huuhtoutumiskerros.

Kohteen rajaus

Kohde rajautuu maassa näkyvien rakenteiden mukaan noin 10 neliömetrin alueelle harjanteen laella.

Tulkinta

Kyseessä on pyyntikuoppa, huuhtoutumiskerroksen perusteella esihistorialliselta ajalta.

Lisätietoja

Luokitusehdotus

Luokka 2. Rauhoitusasteen tarkempi määrittely edellyttää lisätutkimuksia.

1. KUUSAMO, KIRKONNURKANLAMPI

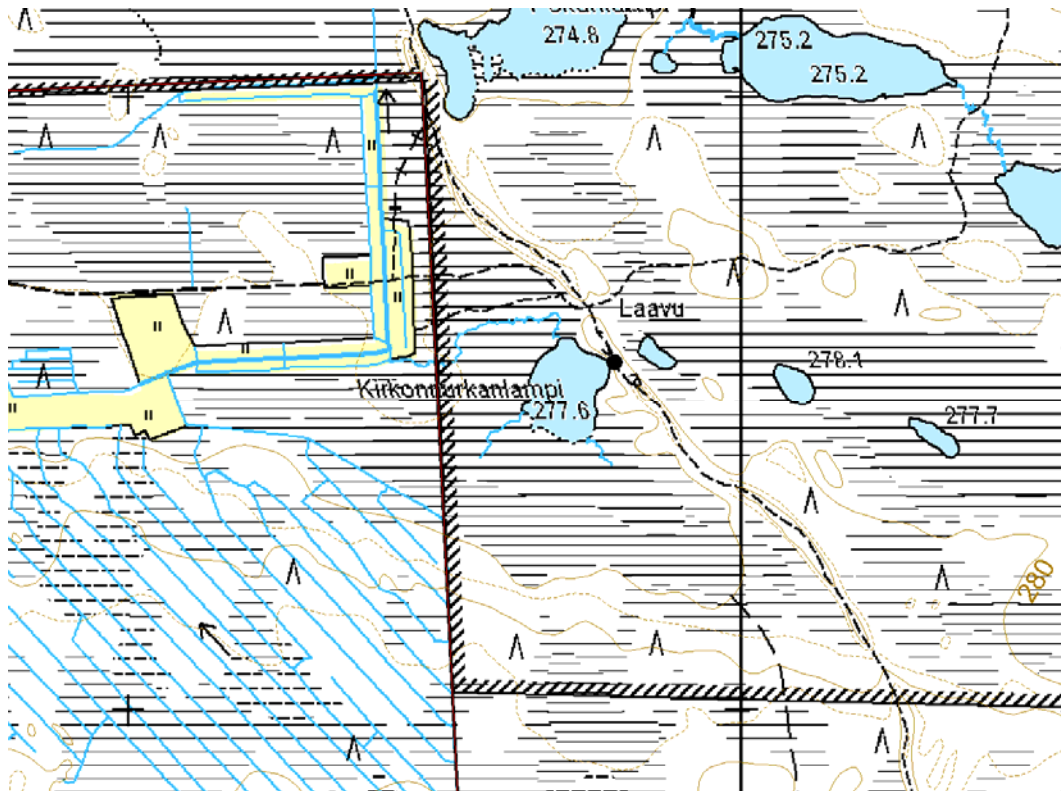
Ote maastokartasta 3613 06

Mittakaava 1:10 000

x= 7371 566, y= 3609 794, z=280 m mpy

© Metsähallitus 2010

© Maanmittauslaitos 1/MYY/06



Sotahistorialliset kohteet

2. KUUSAMO, OPASTUSKESKUS 1 PESÄKE

PERUSTIEDOT

MJ-tyyppi:	sotahistorialliset muinaisjäännökset
Tyyppin tarkenne:	toiseen maailmansotaan liittyvät jäännökset
Reiska-tyyppi:	puolustusvarustukset
Ajoitus:	historiallinen
Rauhoitusluokka:	-
Lukumäärä:	1
Peruskartta:	4613 03
Koordinaatit:	x= 3603 661, y= 7365 577, z=172 m mpy
Pinta-ala:	n. 10 m ²
Etäisyystieto:	Kuusamon kirkosta 46 km pohjoiskoilliseen

INVENTOINTI 2010

Aika:	18.8. 2010
Valokuvat:	Opastuskeskus 1, Metsähallitus

LYHYT KOHDEKuvaus

Sodanaikainen kaivanto Oulangan kansallispuiston keskiosassa.

Taustatiedot

Haastattelujen perusteella saatiin tietoon sodanaikaisia rakenteita Oulankajoen etelärannalla.

TUTKIMUSKERTOMUS

Ympäristön kuvaus

Kohde sijaitsee tasaisella kuivalla pääosin vanhaa mäntyä kasvavalla kuivalla kangasalueella Oulankajoen pääosin mäkisellä etelärannalla. Maapohja on hiekaista moreenia.

Kohteen kuvaus

Kyseessä on noin 3 m x 3 m nelikuolmion muotoinen kaivanto. Syvyydeltään kohde on noin metrin syvyinen. Kuopan tasaisella pohjalla on ruostunutta peltiä.

Kohteen rajaus

Kohde rajautuu maassa näkyvien rakenteiden mukaan noin 10 neliömetrin alueelle pienen aukion keskellä.

Tulkinta

Kyseessä on sodanaikainen korsu tai pesäke.

Lisätietoja**Luokitusehdotus**

Muu historiallisen ajan kohde, ei muinaisjäännös.

2. KUUSAMO, OPASTUSKESKUS 1 PESÄKE

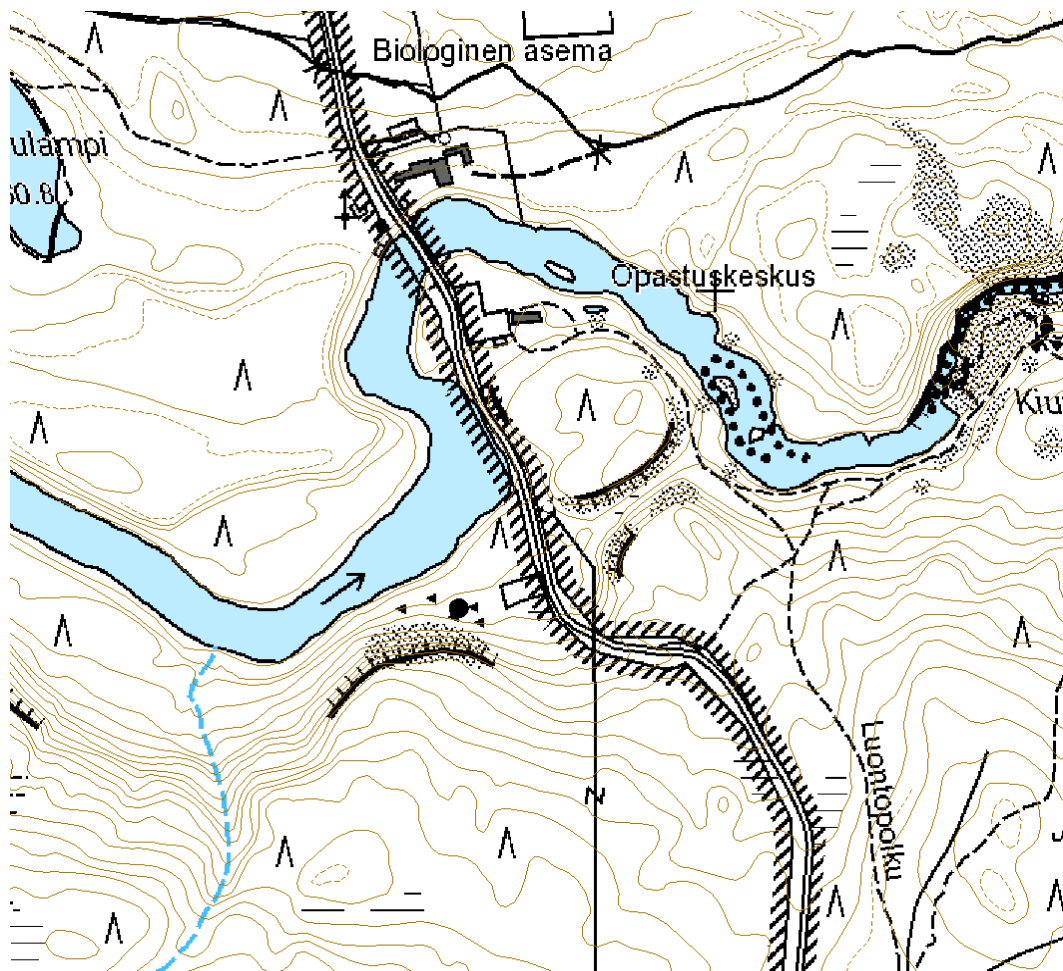
Ote maastokartasta 4613 03

Mittakaava 1:10 000

x= 3603 661, y= 7365 577, z=172 m mpy

© Metsähallitus 2010

© Maanmittauslaitos 1/MYY/06



3. KUUSAMO, OPASTUSKESKUS 2 VARUSTUS

PERUSTIEDOT

MJ-tyyppi:	sotahistorialliset muinaisjäännökset
Tyyppin tarkenne:	toiseen maailmansotaan liittyvät jäännökset
Reiska-tyyppi:	puolustusvarustukset
Ajoitus:	historiallinen
Rauhoitusluokka:	-
Lukumäärä:	1
Peruskartta:	4613 03
Koordinaatit:	x= 3603 710, y= 7365 610, z=170 m mpy
Koordinaattiselite:	keskipiste
Pinta-ala:	n. 10 m ²
Etäisyystieto:	Kuusamon kirkosta 46 km pohjoiskoilliseen

INVENTOINTI 2010

Aika:	18.8. 2010
Valokuvat:	-

LYHYT KOHDEKUVAUS

Ojamainen kaivanto Oulangan kansallispuiston keskiosassa.

Taustatiedot

Haastattelujen perusteella saatiin tietoon sodanaikaisia rakenteita Oulankajoen etelärannalla.

TUTKIMUSKERTOMUS

Ympäristön kuvaus

Kohde sijaitsee loivassa pohjoiseen viettävässä rinteessä Oulankajoen eteläpuolella. Maasto on sekametsää ja maapohja on hiekkaista moreenia.

Kohteen kuvaus

Parkkipaikan reunalta kohti pohjoista lähtee kapea ja matala ojamainen kaivanto, luultavasti ampumahaudan jäännökset. Pituudeltaan kaivanto on noin 10 m, leveydeltään ja syvyydeltään se on noin 0,7 m.

Kohteen rajaus

Kohde rajautuu pistemäisesti maastossa näkyvien rajojen mukaan.

Tulkinta

Kyseessä on toisen maailmansodan aikainen ampumahauta.

Luokitusehdotus

Muu historiallisen ajan kohde, ei muinaisjäännös.

3. KUUSAMO, OPASTUSKESKUS 2 VARUSTUS

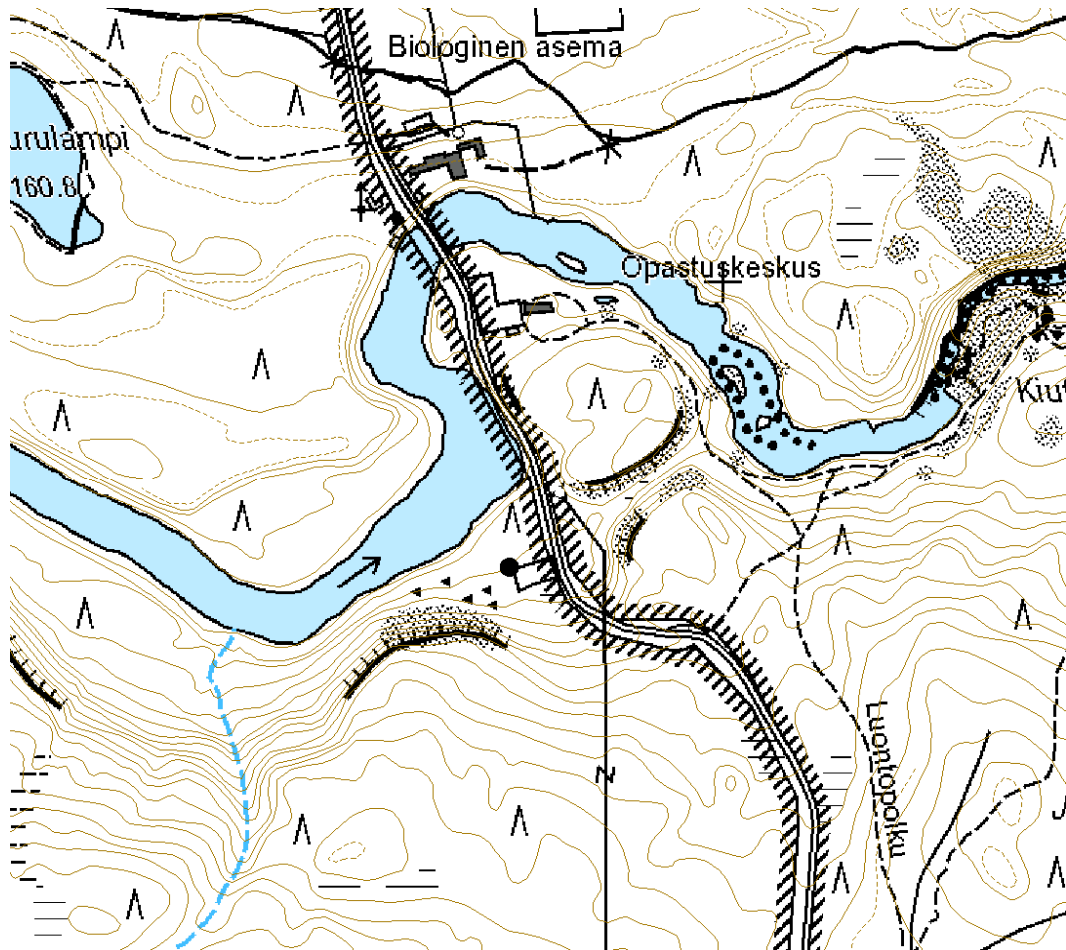
Ote maastokartasta 4613 03

Mittakaava 1:10 000

x= 3603 710, y= 7365 610, z=170 m mpy

© Metsähallitus 2010

© Maanmittauslaitos 1/MYY/06



4. KUUSAMO, OPASTUSKESKUS 3 VARUSTUS

PERUSTIEDOT

MJ-tyyppi:	sotahistorialliset muinaisjäännökset
Tyyppin tarkenne:	toiseen maailmansotaan liittyvät jäännökset
Reiska-tyyppi:	puolustusvarustukset
Ajoitus:	historiallinen
Rauhoitusluokka:	-
Lukumäärä:	3
Peruskartta:	4613 03
Koordinaatit:	x= 7365 855, y= 3603 761, z=180 m mpy (eteläkärki) x= 7365 875, y= 3603 754, z=180 m mpy (luoteiskärki) x= 7365 873, y= 3603 765, z=180 m mpy (koilliskärki)
Pinta-ala:	n. 300 m ²
Etäisyystieto:	Kuusamon kirkosta 46 km pohjoiskoilliseen

INVENTOINTI 2010

Aika:	18.8. 2010
Valokuvat:	Opastuskeskus 3_1 ja 3_2, Metsähallitus

LYHYT KOHDEKUVAUS

Ampumahautaa ja siihen liittyviä pesäkkeitä Oulangan kansallispuiston keski-ossa.

Taustatiedot

Haastattelujen perusteella saatiin tietoon sodanaikaisista rakenteista Oulankajoen etelärannalla.

TUTKIMUSKERTOMUS

Ympäristön kuvaus

Kohde sijaitsee pienen mäen laella opastuskeskuksen eteläpuolella. Maaperä on kivistä moreenia, metsä on kuusivaltaista tuoretta metsää.

Kohteen kuvaus

Kohde sisältää varustuksen jossa on 3 pesäkettä ja niihin liittyvää ampumahautaa. Pesäkkeet ovat halkaisijaltaan noin 1,5vm, ampumahaudan leveys ja syvyys on noin 0,5-0,7 m. Hauta alkaa mäen laen eteläpäästä, josta se kiertää länsi- ja luoteispuolen kautta koilliskärkeen. Ampumasuunta ja pesäkkeet ovat laen pohjoisreunalla, Oulankajokea kohti.

Kohteen rajaus

Kohde rajautuu mäen lakiosaan mainittujen koordinaattien sisäpuolelle.

Tulkinta

Kyseessä on sodanaikainen varustus.

Lisätietoja**Luokitusehdotus**

Muu historiallisen ajan kohde, ei muinaisjäänös.

4. KUUSAMO, OPASTUSKESKUS 3 VARUSTUS

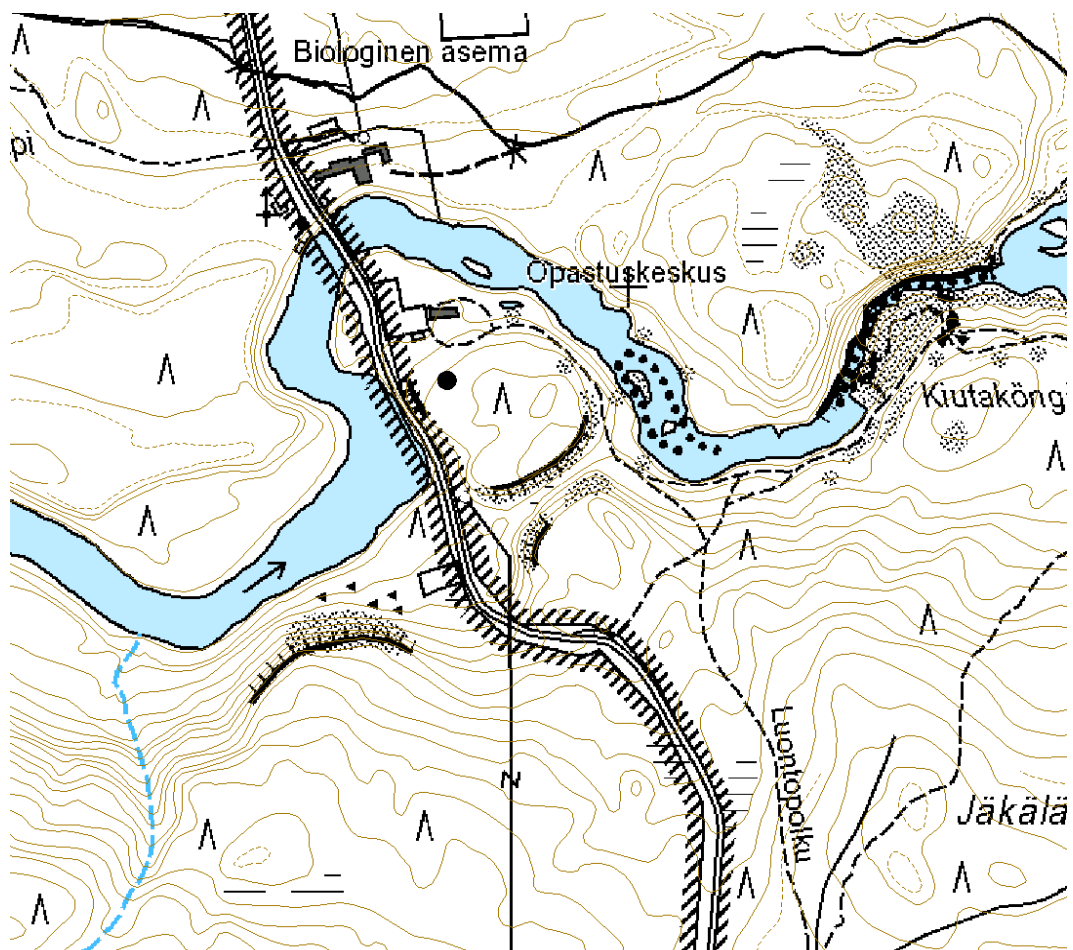
Ote maastokartasta 4613 03

Mittakaava 1:10 000

x= 7365 875, y= 3603 754, z=180 m mpy (luoteiskärki)

© Metsähallitus 2010

© Maanmittauslaitos 1/MYY/06



5. KUUSAMO, OPASTUSKESKUS 4 POTEROT

PERUSTIEDOT

MJ-tyyppi:	sotahistorialliset muinaisjäännökset
Tyyppin tarkenne:	toiseen maailmansotaan liittyvät jäännökset
Reiska-tyyppi:	puolustusvarustukset
Ajoitus:	historiallinen
Rauhoitusluokka:	-
Lukumäärä:	ainakin 2
Peruskartta:	4613 03
Koordinaatit:	x= 7365 912, y= 3603 743, z=170 m mpy x= 7365 918, y= 3603 763, z=170 m mpy
Pinta-ala:	n. 20 m ²
Etäisyystieto:	Kuusamon kirkosta 46 km pohjoiskoilliseen

INVENTOINTI 2010

Aika:	18.8. 2010
Valokuvat:	Opastuskeskus 4, Metsähallitus

LYHYT KOHDEKUVAUS

Poteroita Oulangan kansallispuiston keskiosassa

Taustatiedot

Haastattelujen perusteella saatiin tietoon sodanaikaisista rakenteista Oulankajoen etelärannalla.

TUTKIMUSKERTOMUS

Ympäristön kuvaus

Poterot sijaitsevat pienellä länsi-itäsuuntaisella harjanteella opastuskeskuksen eteläpuolella. Maasto on mäntyvaltaista kangasta, maaperä moreenia.

Kohteen kuvaus

Kaksi poteronjäännettä opastuskeskuksen eteläpuolisella harjanteella. Kooltaan noin 1 m x 1 m ja syvyydeltään noin 0,5 m. Paikalla muitakin epäselvempiä jäänteitä, luultavasti poteroja.

Kohteen rajaus

Kohteet sijaitsevat harjanteen laella parinkymmenen metrin matkalla mainittujen koordinaattien ympärillä.

Tulkinta

Kyseessä on sodanaikainen varustus.

Lisätietoja

Luokitusehdotus

Muu historiallisen ajan kohde, ei muinaisjännös.

5. KUUSAMO, OPASTUSKESKUS 4 POTEROT

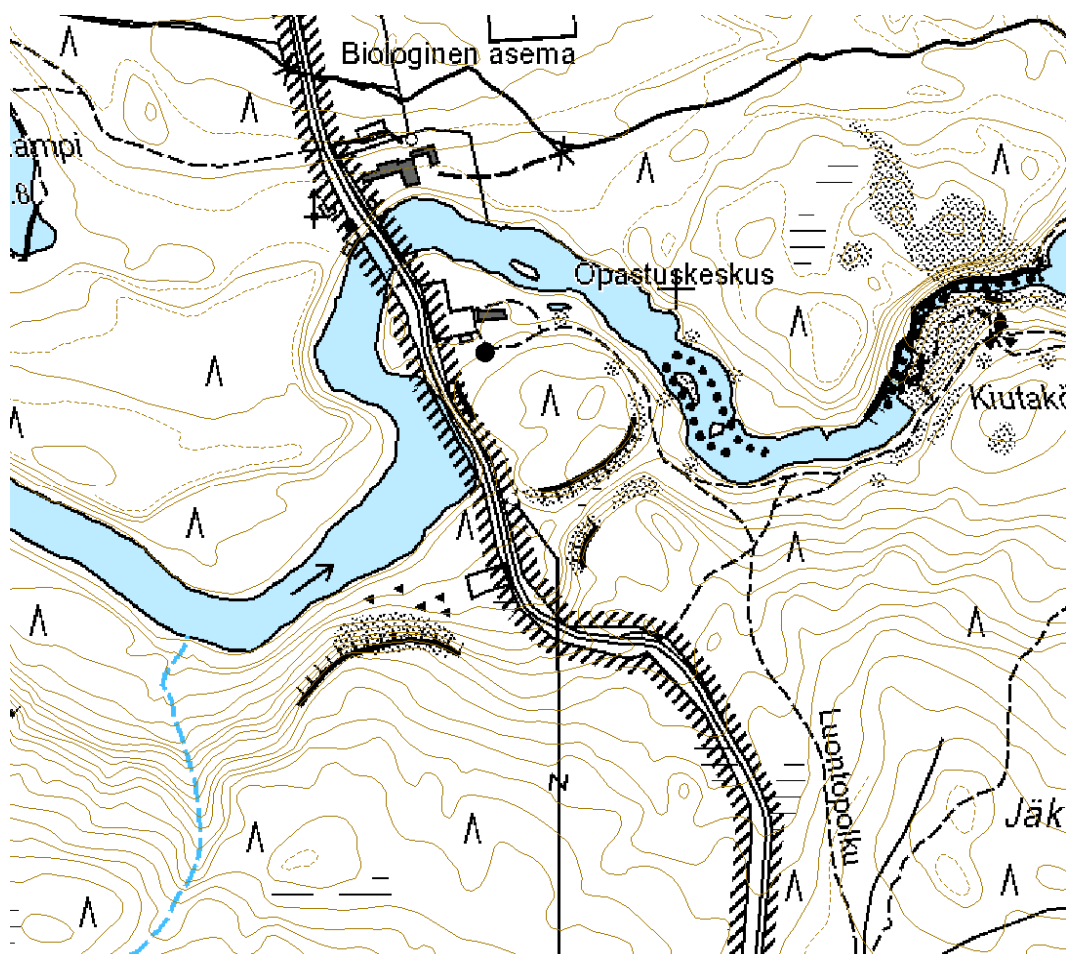
Ote maastokartasta 4613 03

Mittakaava 1:10 000

x= 7365 912, y= 3603 743, z=170 m mpy

© Metsähallitus 2010

© Maanmittauslaitos 1/MYY/06



6. KUUSAMO, OPASTUSKESKUS 5 PESÄKE

PERUSTIEDOT

MJ-tyyppi:	sotahistorialliset muinaisjäännökset
Tyyppin tarkenne:	toiseen maailmansotaan liittyvät jäännökset
Reiska-tyyppi:	puolustusvarustukset
Ajoitus:	historiallinen
Rauhoitusluokka:	-
Lukumäärä:	1
Peruskartta:	4613 03
Koordinaatit:	x= 7365 962, y= 3603 854, z=165 m mpy
Pinta-ala:	n. 20 m ²
Etäisyystieto:	Kuusamon kirkosta 46 km pohjoiskoilliseen

INVENTOINTI 2010

Aika:	18.8. 2010
Valokuvat:	Opastuskeskus 5_1 ja 5_2, Metsähallitus

LYHYT KOHDEKuvaus

Entisöity katettu konekivääripesäke Oulangan kansallispuiston keskiosassa.

Taustatiedot

Haastattelujen perusteella saatiin tietoon sodanaikaisia rakenteita Oulankajoen etelärannalla.

TUTKIMUSKERTOMUS

Ympäristön kuvaus

Kohde sijaitsee Karhunkierroksen varrella, lähellä Oulankajoen etelärantaa. Maasto on kangasmaista mäntymetsää ja maaperä on hiekkaista moreenia.

Kohteen kuvaus

Entisöity katettu konekivääripesäke, kooltaan noin 3 m x 4 m. Katto ja seinät ovat hirsirakenteisia, korkeus on noin metrin. Ampumasuunta on kohti pohjoista.

Kohteen rajaus

Kohde rajautuu luontaisten rajojen mukaan.

Tulkinta

Kyseessä on sodanaikainen varustus.

Lisätietoja

Pesäke on entisöity nähtävyyshoiteeksi.

Luokitusehdotus

Muu historiallisen ajan kohde, ei muinaisjäännös.

6. KUUSAMO, OPASTUSKESKUS 5 PESÄKE

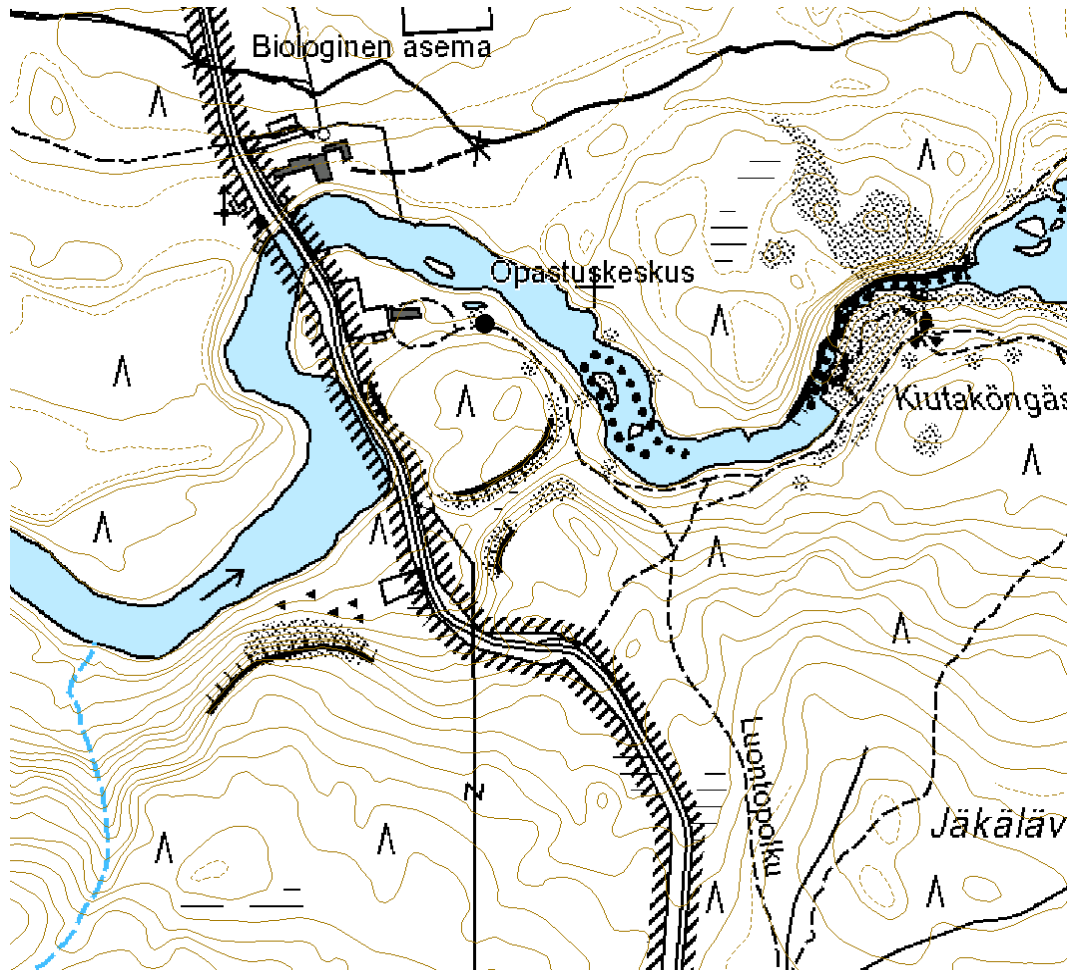
Ote maastokartasta 4613 03

Mittakaava 1:10 000

x= 7365 962, y= 3603 854, z=165 m mpy

© Metsähallitus 2010

© Maanmittauslaitos 1/MYY/06



7. KUUSAMO, OPASTUSKESKUS 6 VARUSTUS

PERUSTIEDOT

MJ-tyyppi:	sotahistorialliset muinaisjäännökset
Tyypin tarkenne:	toiseen maailmansotaan liittyvät jäännökset
Reiska-tyyppi:	puolustusvarustukset
Ajoitus:	historiallinen
Rauhoitusluokka:	-
Lukumäärä:	ainakin 4
Peruskartta:	4613 03
Koordinaatit:	x= 7365 907, y= 3603 843, z=175 m mpy x= 7365 894, y= 3603 846, z=175 m mpy x= 7365 909, y= 3603 850, z=175 m mpy x= 7365 914, y= 3603 851, z=175 m mpy
Pinta-ala:	n. 200 m ²
Etäisyystieto:	Kuusamon kirkosta 46 km pohjoiskoilliseen

INVENTOINTI 2010

Aika:	18.8. 2010
Valokuvat:	Opastuskeskus 6_1 - 6_3, Metsähallitus

LYHYT KOHDEKuvaus

Ampumahautaa ja pesäkkeitä Oulangan kansallispuiston keskiosassa.

Taustatiedot

Haastattelujen perusteella saatiin tietoon sodanaikaisista rakenteista Oulankajoen etelärannalla.

TUTKIMUSKERTOMUS

Ympäristön kuvaus

Kohteet sijaitsevat Oulangan etelärannalla, korkeammalla maalla. Metsä on kuusivaltaista sekametsää; maaperä on kivistä moreenia.

Kohteen kuvaus

Ampumahautajärjestelmä ja siihen liittyviä ampumapesäkkeenjäännteitä. Pesäkkeet kooltaan noin 3 m x 3 m, läntisimmässä on vielä lahonneita hirsii jäljellä. Ampumahauta on leveydeltään noin 1m ja syvyydeltään noin 0,7m.

Kohteen rajaus

Kohde rajautuu rinteeseen mainittujen koordinaattien sisäpuolelle.

Tulkinta

Kyseessä on sodanaikainen varustus.

Lisätietoja**Luokitusehdotus**

Muu historiallisen ajan kohde, ei muinaisjäännös.

7. KUUSAMO, OPASTUSKESKUS 6 VARUSTUS

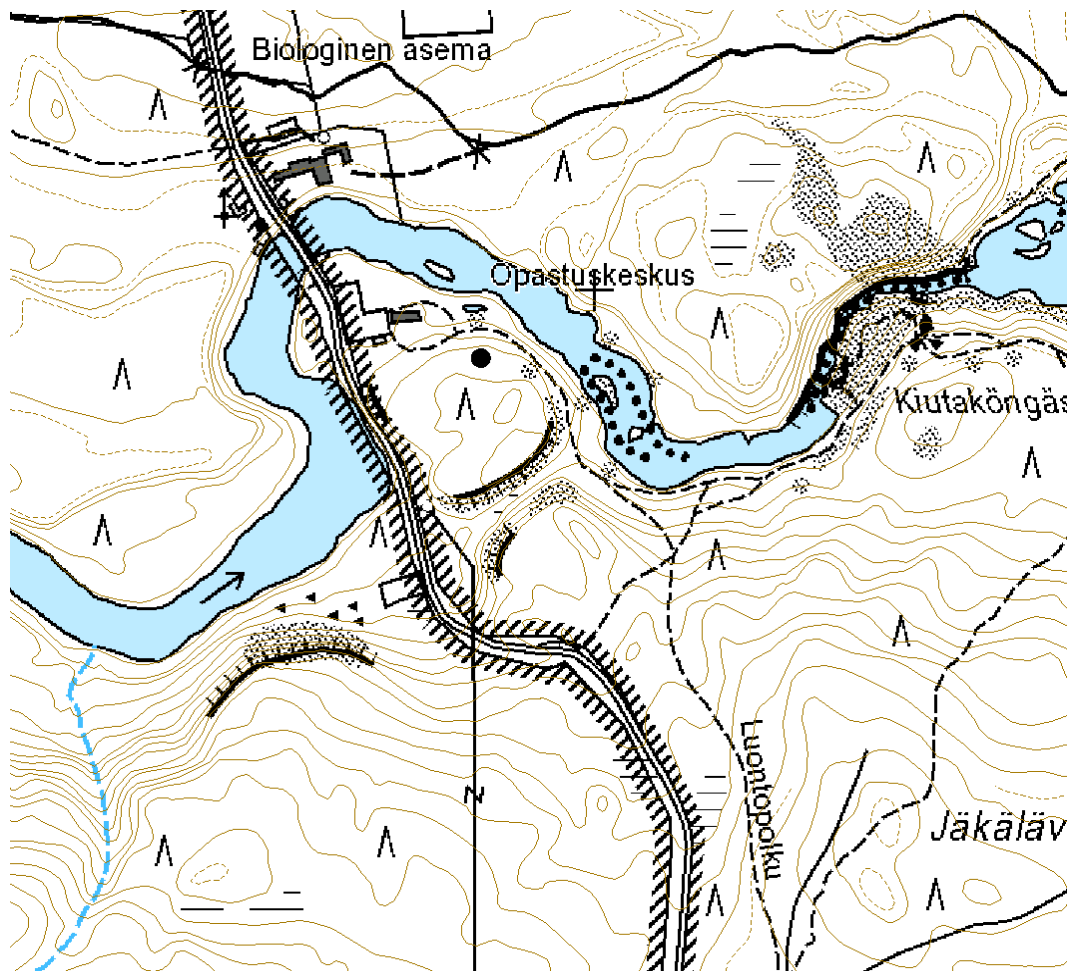
Ote maastokartasta 4613 03

Mittakaava 1:10 000

x= 7365 909, y= 3603 850, z=175 m mpy

© Metsähallitus 2010

© Maanmittauslaitos 1/MYY/06



8. KUUSAMO, OPASTUSKESKUS 7 VARUSTUS

PERUSTIEDOT

MJ-tyyppi:	sotahistorialliset muinaisjäännökset
Tyypin tarkenne:	toiseen maailmansotaan liittyvät jäännökset
Reiska-tyyppi:	puolustusvarustukset
Ajoitus:	historiallinen
Rauhoitusluokka:	-
Lukumäärä:	ainakin 4
Peruskartta:	4613 03
Koordinaatit:	x= 7365 884, y= 3603 935, z=180 m mpy x= 7365 858, y= 3603 937, z=180 m mpy x= 7365 846, y= 3603 931, z=180 m mpy x= 7365 833, y= 3603 929, z=180 m mpy
Pinta-ala:	n. 200 m ²
Etäisyystieto:	Kuusamon kirkosta 46 km pohjoiskoilliseen

INVENTOINTI 2010

Aika:	18.8. 2010
Valokuvat:	Opastuskeskus 7_1 ja 7_2, Metsähallitus

LYHYT KOHDEKuvaus

Ampumahautaa ja pesäkkeitä Oulangan kansallispuiston keskiosassa

Taustatiedot

Haastattelujen perusteella saatiin tietoon sodanaikaisista rakenteista Oulankajoen etelärannalla.

TUTKIMUSKERTOMUS

Ympäristön kuvaus

Kohteet sijaitsevat Oulangan etelärannalla, korkeammalla maalla. Metsä on kuusivaltaista sekametsää ja maaperä on kivistä moreenia.

Kohteen kuvaus

Ampumahautajärjestelmä ja muutamia siihen liittyviä pesäkkeitä sekä yksittäisiä poteroita. Ampumahaudan pesäkkeet ovat kooltaan noin 3 m x 3 m; yksittäiset poterot ovat noin 1 m x 1 m.

Kohteen rajaus

Kohde rajautuu rinteeseen mainittujen koordinaattien sisäpuolelle.

Tulkinta

Kyseessä on sodanaikainen varustus.

Lisätietoja

Luokitusehdotus

Muu historiallisen ajan kohde, ei muinaisjäännös.

8. KUUSAMO, OPASTUSKESKUS 7 VARUSTUS

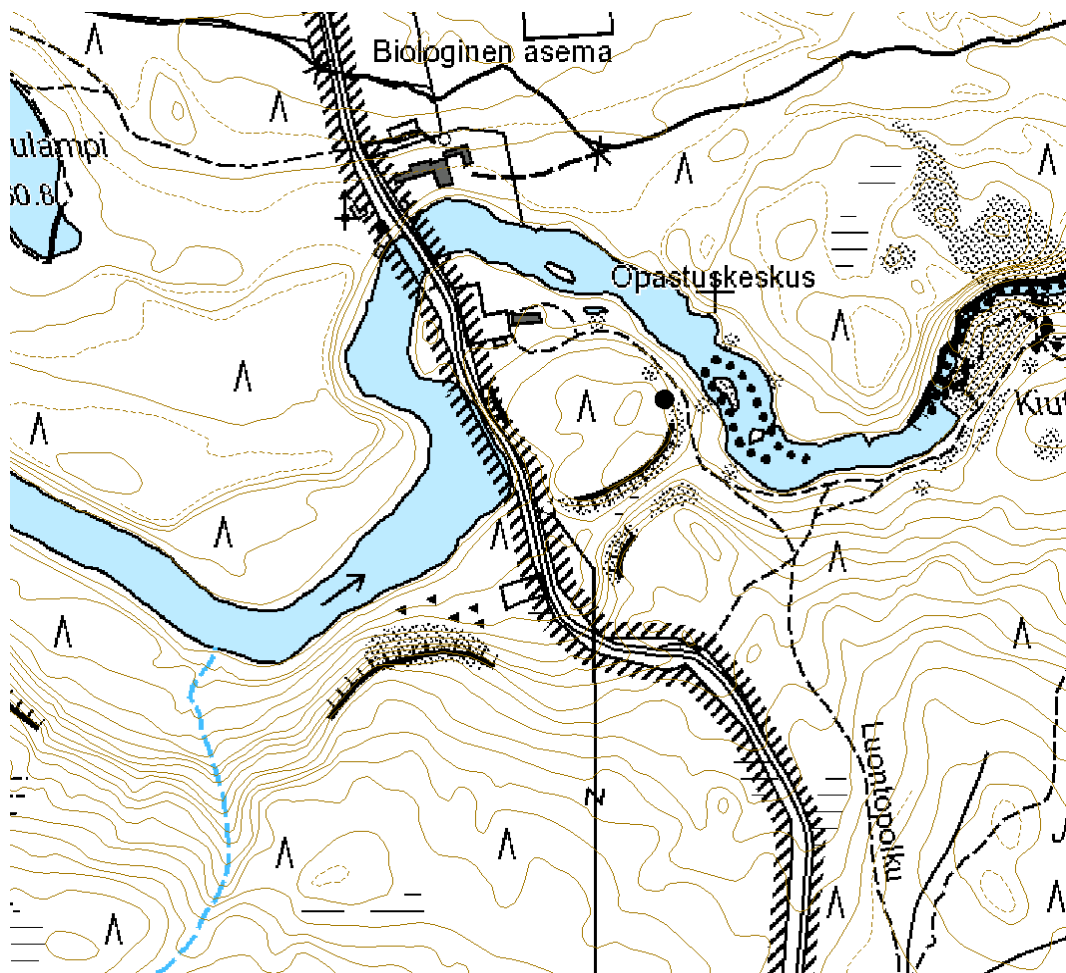
Ote maastokartasta 4613 03

Mittakaava 1:10 000

x= 7365 858, y= 3603 937, z=180 m mpy

© Metsähallitus 2010

© Maanmittauslaitos 1/MYY/06



Niittyladot

9. KUUSAMO, PITKÄ PEKANLAMPI LADONPOHJA 1

PERUSTIEDOT

MJ-tyyppi:	elinkeinohistorialliset muinaisjäännökset
Tyypin tarkenne:	niittyviljelyn jäännökset
Reiska-tyyppi:	valmistuspaikat/työpaikat
Ajoitus:	historiallinen
Rauhoitusluokka:	-
Lukumäärä:	1
Peruskartta:	4613 05
Koordinaatit:	x= 3611 202 y= 7359 848 z= 257 m mpy
Pinta-ala:	noin 20m ²
Etäisyystieto:	Kuusamon kirkosta 41 km pohjoiskoilliseen

INVENTOINTI 2010

Aika:	19.8. 2010
Valokuvat:	Pitkä Pekanlampi 1, Metsähallitus

LYHYT KOHDEKUVAUS

Ladonpohja Oulangan kansallispuiston kaakkoisosassa

Taustatiedot

Kohde löytyi maastosta ilman ennakkotietoja.

TUTKIMUSKERTOMUS

Ympäristön kuvaus

Ladonpohja sijaitsee puoroa reunustavalla avosuolla, puron eteläpuolella.

Kohteen kuvaus

Ladonpohjan mitat ovat noin 4 m x 4,5 m,. Erotettavissa on lisäksi 1,5 m leveän oviaukon jäänteet pohjoisseinällä. Ladosta on jäljellä ainoastaan alimmaisista hirsistä, se on luultavasti siirretty muualle.

Kohteen rajaus

Kohde rajautuu luontaisten rajojen mukaan.

Tulkinta

Kyseessä on niittyladon pohja 1900-luvulta tai 1800-luvun lopusta.

Lisätietoja

Luokitusehdotus

Muu historiallisen ajan kohde, ei muinaisjännös.

9. KUUSAMO, PITKÄ PEKANLAMPI 1

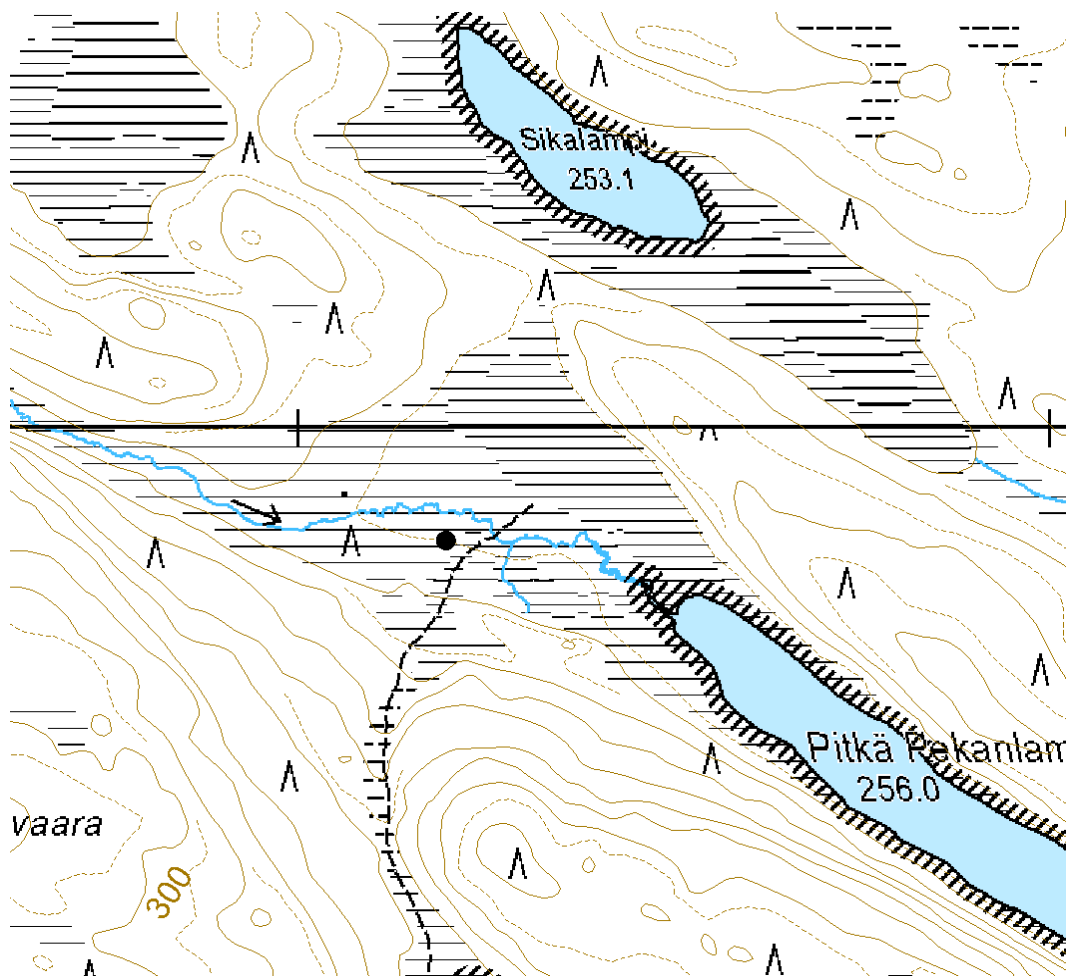
Ote maastokartasta 4613 05

Mittakaava 1:10 000

x= 3611 202 y= 7359 848 z= 257 m mpy

© Metsähallitus 2010

© Maanmittauslaitos 1/MYY/06



10. KUUSAMO, PITKÄ PEKANLAMPI LATO 2

PERUSTIEDOT

MJ-tyyppi:	elinkeinohistorialliset muinaisjännökset
Tyyppin tarkenne:	niittyviljelyn jäännökset
Reiska-tyyppi:	valmistuspaikat/työpaikat
Ajoitus:	historiallinen
Rauhoitusluokka:	-
Lukumäärä:	1
Peruskartta:	4613 05
Koordinaatit:	x= 3611 271 y= 7359 891 z= 257 m mpy
Pinta-ala:	alle 20m ²
Etäisyystieto:	Kuusamon kirkosta 41 km pohjoiskoilliseen

INVENTOINTI 2010

Aika:	19.8. 2010
Valokuvat:	Pitkä Pekanlampi 2_1 - 2_3, Metsähallitus

LYHYT KOHDEKuvaus

Niittylato Oulangan kansallispuiston kaakkoisosassa

Taustatiedot

Kohde löytyi maastosta peruskartan ja ilmakuvien perusteella. Kohde on myös merkitty Metsähallituksen Reiska –tietojärjestelmään.

TUTKIMUSKERTOMUS

Ympäristön kuvaus

Ladonpohja sijaitsee puroa reunustavalla avosuolla, puron pohjoispuolella.

Kohteen kuvaus

Lato on kooltaan noin 3,5 x 3 m, ovi on kohti etelää. Lato on rakennettu kuori-mattomista tukeista. Lattia alkaa harvinaisesen korkealta, vasta toisen hirsikerran yläpuolelta. Katosta on jäljellä sisään romahtaneita halospuita.

Kohteen rajaus

Kohde rajautuu luontaisten rajojen mukaan.

Tulkinta

Kyseessä on niittylato 1900-luvulta tai 1800-luvun lopusta.

Lisätietoja

Luokitusehdotus

Muu historiallisen ajan kohde, ei muinaisjäännös.

10. KUUSAMO, PITKÄ PEKANLAMPI 2

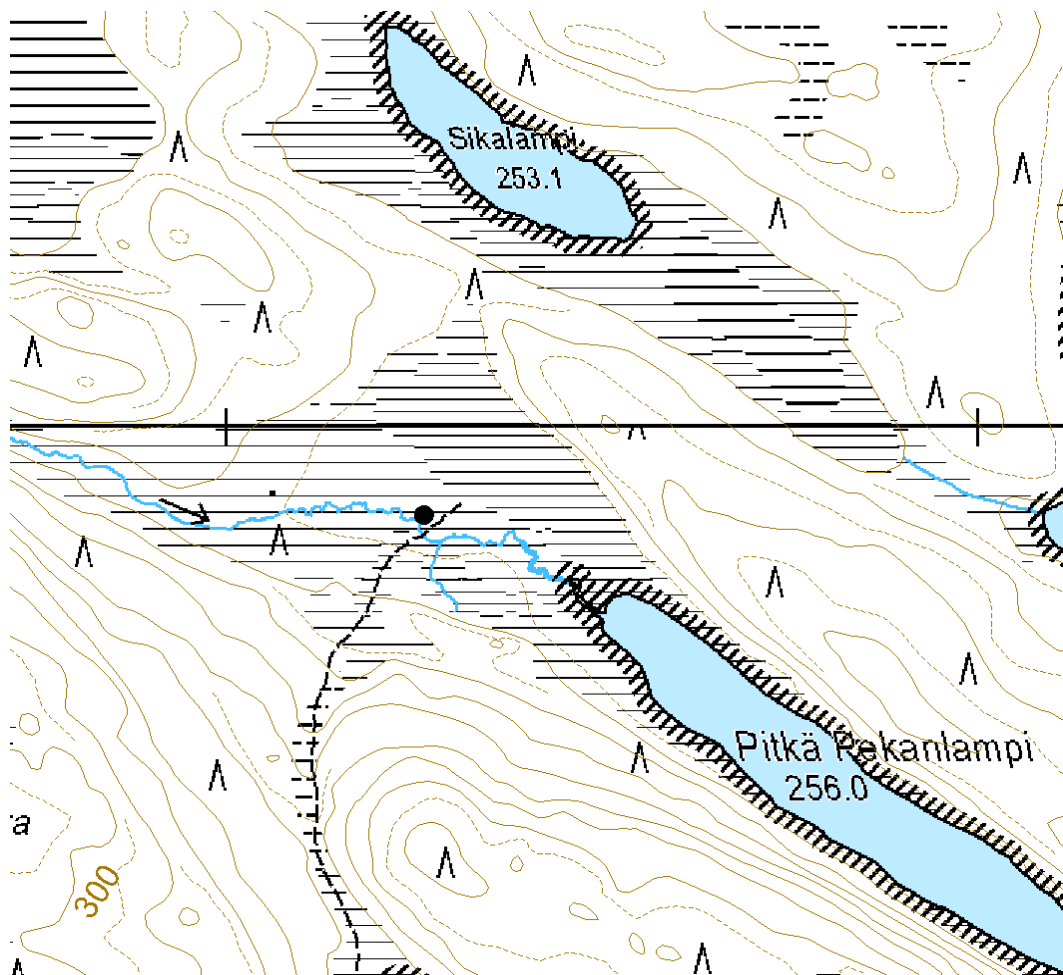
Ote maastokartasta 4613 05

Mittakaava 1:10 000

x= 3611 271 y= 7359 891 z= 257 m mpy

© Metsähallitus 2010

© Maanmittauslaitos 1/MYY/06



11. KUUSAMO, ALANIEMI LATO 1

PERUSTIEDOT

MJ-tyyppi:	elinkeinohistorialliset muinaisjäännökset
Tyypin tarkenne:	niittyviljelyn jäännökset
Reiska-tyyppi:	valmistuspaikat/työpaikat
Ajoitus:	historiallinen
Rauhoitusluokka:	-
Lukumäärä:	1
Peruskartta:	4613 08
Koordinaatit:	x= 3615 751, y= 7359 156, z=143 m mpy
Pinta-ala:	noin 20m ²
Etäisyystieto:	Kuusamon kirkosta 41 km pohjoiskoilliseen

INVENTOINTI 2010

Aika:	19.8. 2010
Valokuvat:	Alaniemi 1_1 - 1_3, Metsähallitus

LYHYT KOHDEKUVAUS

Niittylato Oulangan kansallispuiston kaakkoisosassa

Taustatiedot

Kohde löytyi topografikartan perusteella. Lato on merkitty myös Metsähallituksen Reiska -tietojärjestelmään.

TUTKIMUSKERTOMUS

Ympäristön kuvaus

Kohde sijaitsee Oulankajoen tulvaniityllä, metsän reunassa. Ympäristö on heinikköä ja pensaita, viereinen metsä on vanhaa sekametsää.

Kohteen kuvaus

Lato on kooltaan noin 4,5 m x 5 m ja siitä on jäljellä noin 10 hirsikertaa. Katto on romahtanut sisään. Ladon ovipielet on sidottu vitsaksilla. Lato on rakennettu kuorimattomasta tukista, kattona on ollut halospuita.

Kohteen rajaus

Kohde rajautuu luontaisten rajojen mukaan.

Tulkinta

Kyseessä on niittylato 1900-luvulta tai 1800-luvun lopusta.

Lisätietoja

Luokitusehdotus

Muu historiallisen ajan kohde, ei muinaisjännös.

11. KUUSAMO ALANIEMI LATO 1

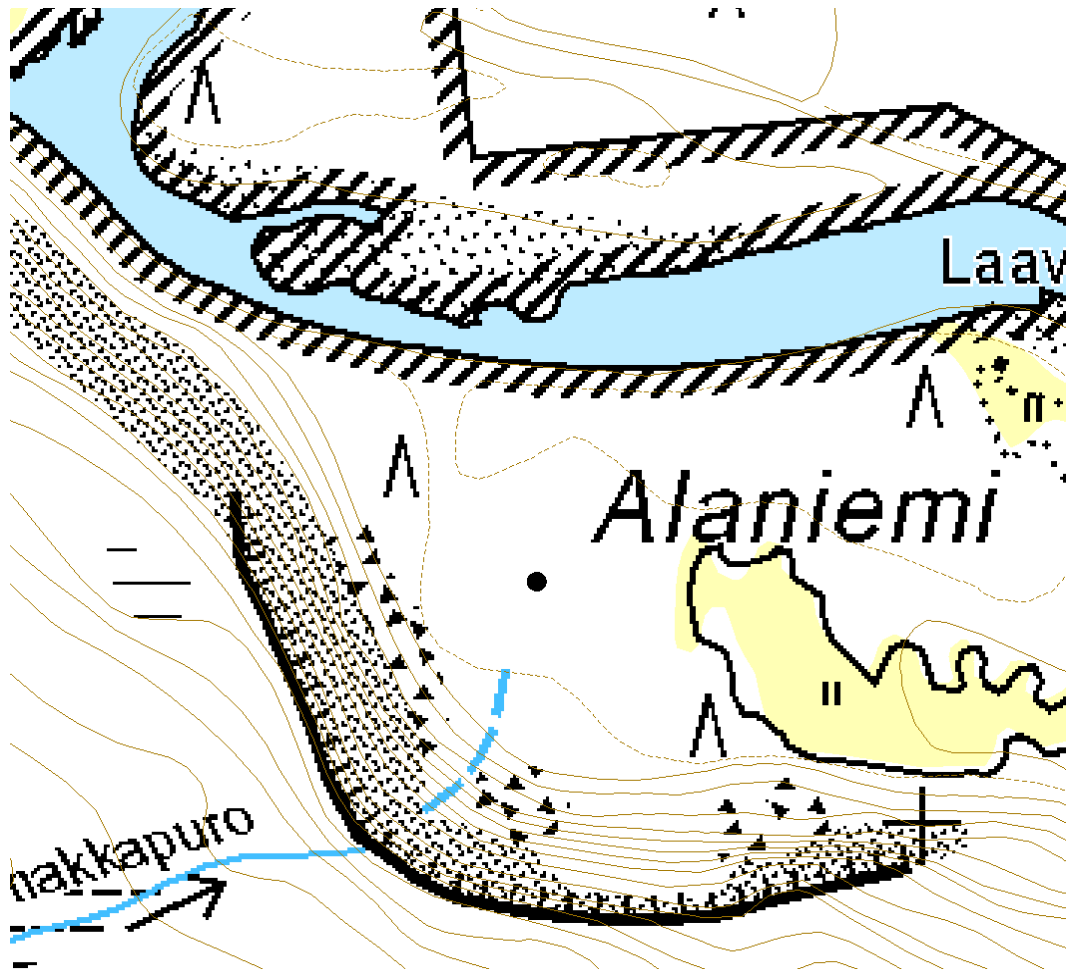
Ote maastokartasta 4613 08

Mittakaava 1:10 000

x= 3615 751, y= 7359 156, z=143 m mpy

© Metsähallitus 2010

© Maanmittauslaitos 1/MYY/06



12. KUUSAMO, ALANIEMI LATO 2

PERUSTIEDOT

MJ-tyyppi:	elinkeinohistorialliset muinaisjäännökset
Tyyppin tarkenne:	niittyviljelyn jäännökset
Reiska-tyyppi:	valmistuspaikat/työpaikat
Ajoitus:	historiallinen
Rauhoitusluokka:	-
Lukumäärä:	1
Peruskartta:	4613 08
Koordinaatit:	x= 3615 868, y= 7359 187, z=143 m mpy
Pinta-ala:	noin 20m ²
Etäisyystieto:	Kuusamon kirkosta 41 km pohjoiskoilliseen

INVENTOINTI 2010

Aika:	19.8. 2010
Valokuvat:	Alaniemi 2_1 ja 2_2, Metsähallitus

LYHYT KOHDEKuvaus

Niittylato Oulangan kansallispuiston kaakkoisosassa

Taustatiedot

Kohde löytyi topografikartan perusteella. Lato on merkitty myös Metsähallituksen Reiska -tietojärjestelmään.

TUTKIMUSKERTOMUS

Ympäristön kuvaus

Kohde sijaitsee Oulankajoen tulvaniityllä, metsän reunassa. Ympäristö on heinikkaa ja pensaita, viereinen metsä on vanhaa sekametsää

Kohteen kuvaus

Lato on rakennettu kuorimattomasta tukista, kooltaan se on ollut noin 6 m x 3,5 m. Jäljellä sivu- ja takaseinissä on noin 8 hirsikertaa. Etuseinä ja katto ovat hävinneet.

Kohteen rajaus

Kohde rajautuu luontaisten rajojen mukaan.

Tulkinta

Kyseessä on niittylato 1900-luvulta tai 1800-luvun lopusta.

Lisätietoja

Luokitusehdotus

Muu historiallisen ajan kohde, ei muinaisjännös.

12. KUUSAMO, ALANIEMI LATO 2

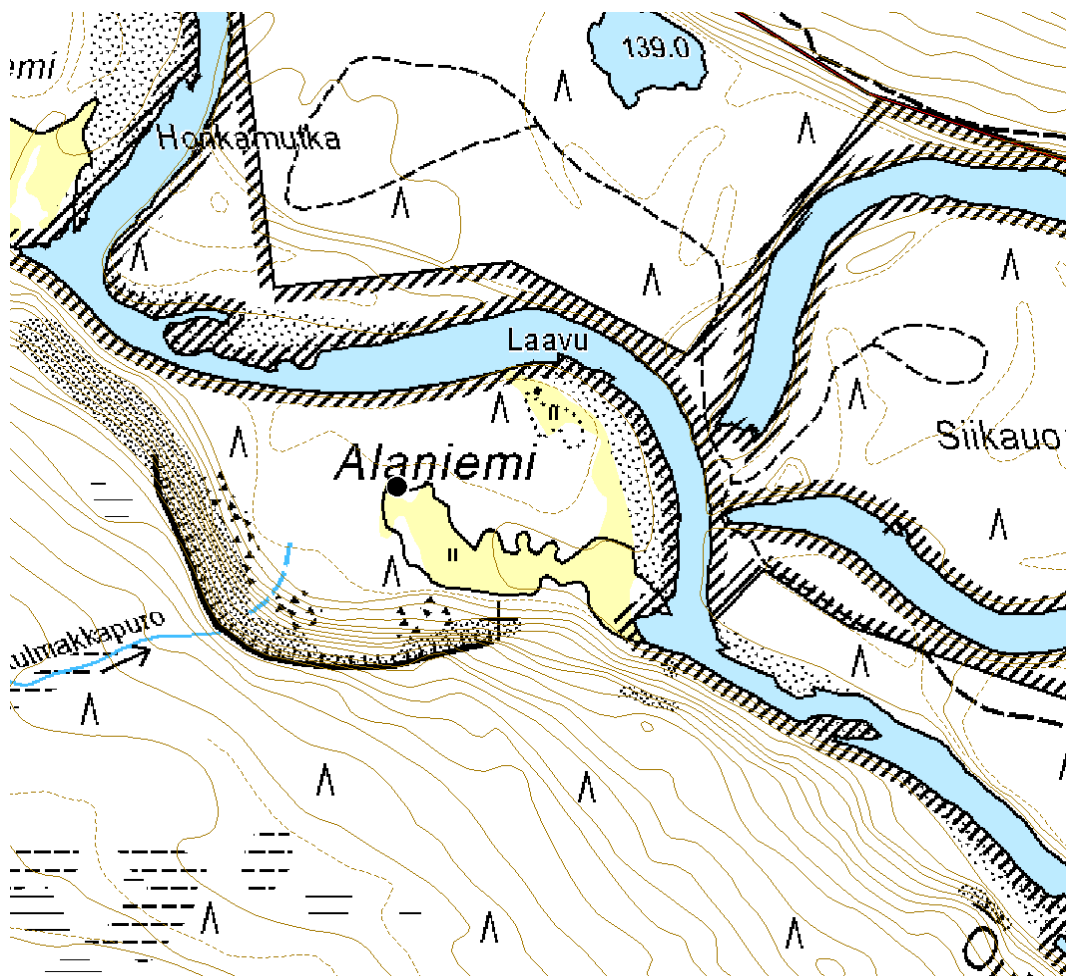
Ote maastokartasta 4613 08

Mittakaava 1:10 000

x= 3615 868, y= 7359 187, z=143 m mpy

© Metsähallitus 2010

© Maanmittauslaitos 1/MYY/06



13. KUUSAMO, VUOMANOJAN NIITTYLATO

PERUSTIEDOT

MJ-tyyppi:	elinkeinohistorialliset muinaisjännökset
Tyyppin tarkenne:	niittyviljelyn jännökset
Reiska-tyyppi:	valmistuspaikat/työpaikat
Ajoitus:	historiallinen
Rauhoitusluokka:	-
Lukumäärä:	1
Peruskartta:	4613 09
Koordinaatit:	x= 7370 700, y= 3613 946, z=265 m mpy
Pinta-ala:	alle 20m ²
Etäisyystieto:	Kuusamon kirkosta 53 km pohjoiskoilliseen

INVENTOINTI 2010

Aika:	22.8. 2010
Valokuvat:	Vuomanoja_1 ja _2, Metsähallitus

LYHYT KOHDEKUVAUS

Niittylato Oulangan kansallispuiston itäosassa.

Taustatiedot

Kohde löytyi topografikartan perusteella. Lato on merkitty myös Metsähallituksen Reiska -tietojärjestelmään.

TUTKIMUSKERTOMUS

Ympäristön kuvaus

Kohde sijaitsee avoimella suoniityllä Vuomanojan länsipuolella.

Kohteen kuvaus

Lato sijaitsee välittömästi rajavyöhykkeen vieressä. Lato on rakennettu pienistä hirsistä. Ladon koko on noin 4 m x 4 m, jäljellä on noin 8 hirsikertaa. Romahtaneesta katosta on jäljellä halospuita joiden kiinnittämisessä on käytetty nauvoja. Lato on rakennettu kuorimattomasta tukista. Seinät ovat osittain romahtaneet kasaan, etenkin ladon etupuolella.

Kohteen rajaus

Kohde rajautuu pistemäisesti luontaisten rajojen mukaan.

Tulkinta

Kyseessä on niittylato 1900-luvulta tai 1800-luvun lopusta

Lisätietoja

Luokitusehdotus

Muu historiallisen ajan kohde, ei muinaisjäännös.

13. VUOMANOJAN NIITTYLATO

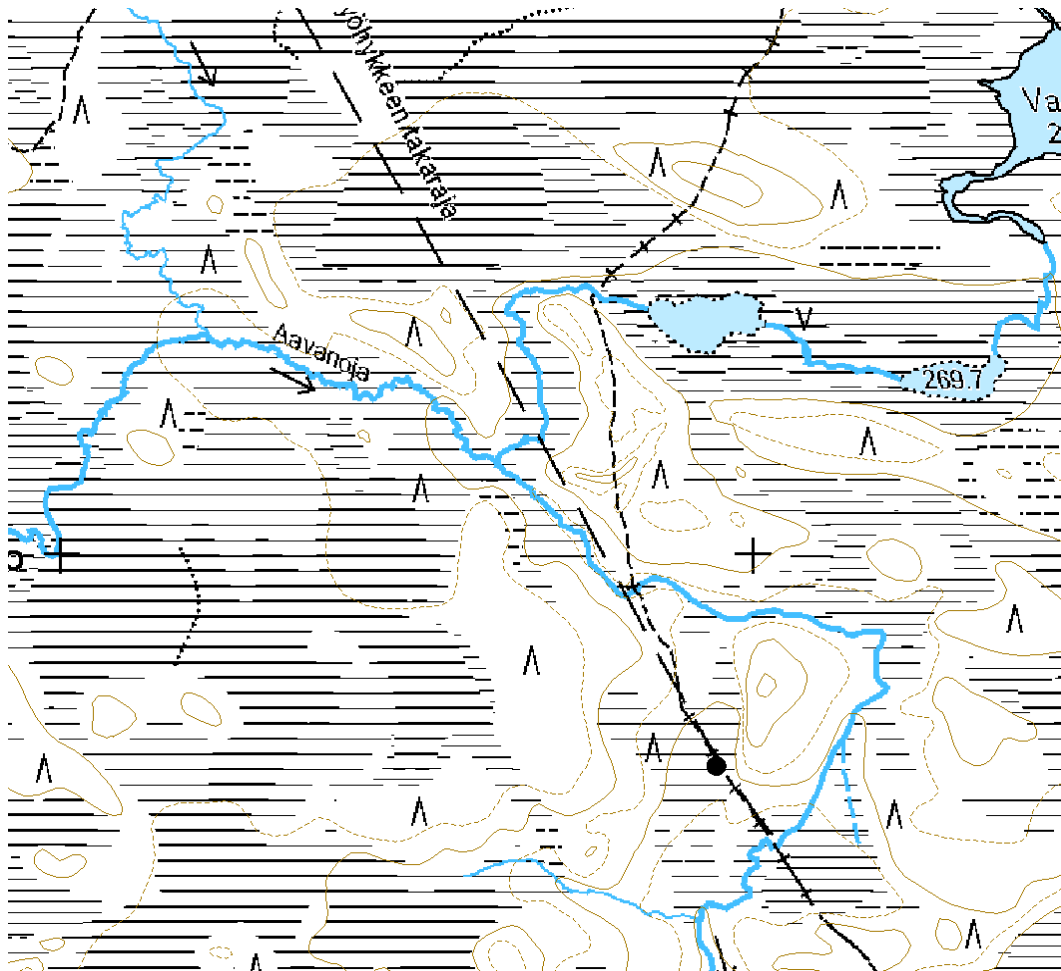
Ote maastokartasta 4613 09

Mittakaava 1:10 000

x= 7370 700, y= 3613 946, z=265 m mpy

© Metsähallitus 2010

© Maanmittauslaitos 1/MYY/06



14. KUUSAMO, AAVANOJAN NIITTYLATO 1

PERUSTIEDOT

MJ-tyyppi:	elinkeinohistorialliset muinaisjäännökset
Tyyppin tarkenne:	niittyviljelyn jäännökset
Reiska-tyyppi:	valmistuspaikat/työpaikat
Ajoitus:	historiallinen
Rauhoitusluokka:	-
Lukumäärä:	1
Peruskartta:	4613 06
Koordinaatit:	x= 7371 155, y= 3613 583, z=268 m mpy
Pinta-ala:	noin 20m ²
Etäisyystieto:	Kuusamon kirkosta 53 km pohjoiskoilliseen

INVENTOINTI 2010

Aika:	22.8. 2010
Valokuvat:	Aavanoja 1_1 ja 1_2, Metsähallitus

LYHYT KOHDEKUVAUS

Niittylato Oulangan kansallispuiston itäosassa.

Taustatiedot

Kohde löytyi topografikartan perusteella. Lato on merkitty myös Metsähallituksen Reiska -tietojärjestelmään.

TUTKIMUSKERTOMUS**Ympäristön kuvaus**

Kohde sijaitsee avoimella suoniityllä Vuomanojan ja Aavanojan risteyksen länsipuolella.

Kohteen kuvaus

Ladon koko on noin 4 m x 4,5 m; kattohalokset ovat romahtaneet sisään. Hirsikertoja on jäljellä enimmillään noin 8, etuseinä ovineen on lähes romahtanut kaasaan. Lato on rakennettu kuorimattomasta tukista. Ovi on koilliseen, kohti puroa.

Kohteen rajaus

Kohde rajautuu pistemäisesti luontaisten rajojen mukaan.

Tulkinta

Kyseessä on niittylato 1900-luvulta tai 1800-luvun lopusta.

Lisätietoja

Luokitusehdotus

Muu historiallisen ajan kohde, ei muinaisjännös.

14. KUUSAMO; AAVANOJAN NIITYLATO 1

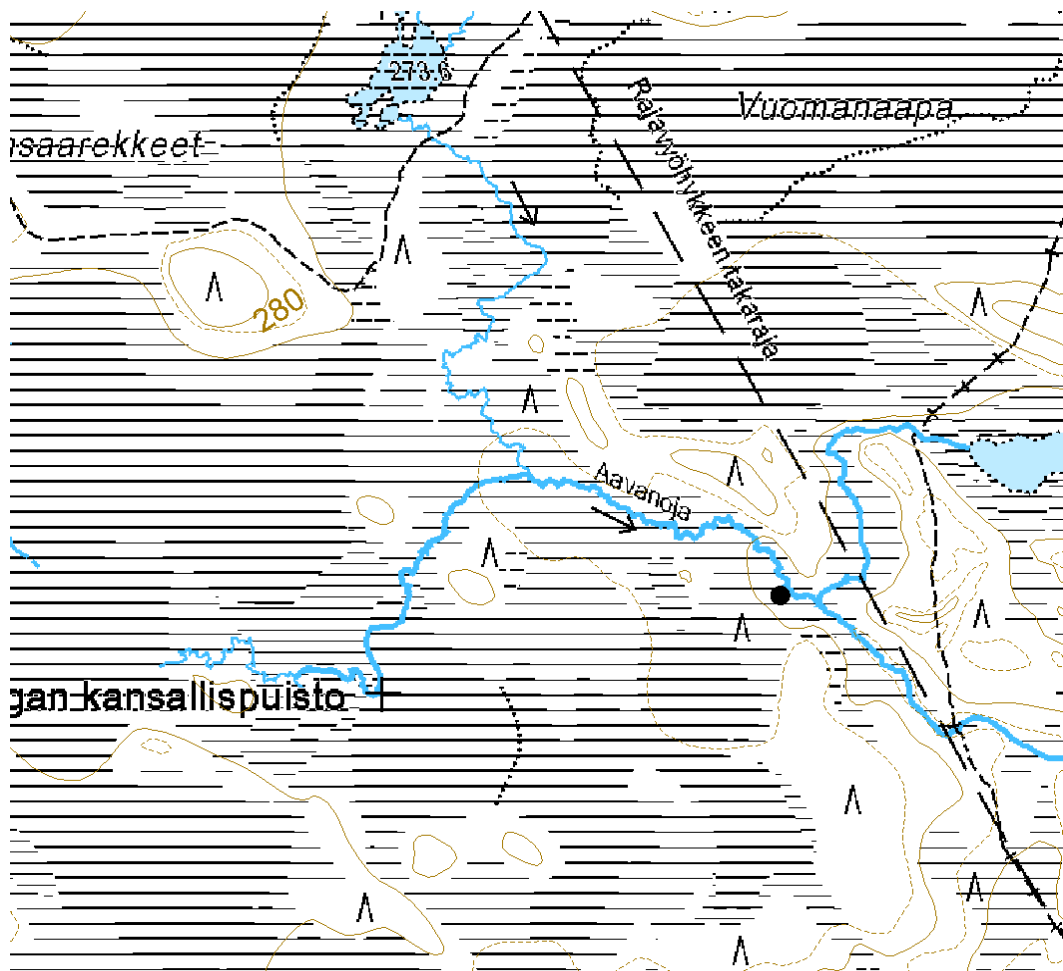
Ote maastokartasta 4613 06

Mittakaava 1:10 000

x= 7371 155, y= 3613 583, z=268 m mpy

© Metsähallitus 2010

© Maanmittauslaitos 1/MYY/06



15. KUUSAMO, AAVANOJAN NIITTYLATO 2

PERUSTIEDOT

MJ-tyyppi:	elinkeinohistorialliset muinaisjäännökset
Tyyppin tarkenne:	niittyviljelyn jäännökset
Reiska-tyyppi:	valmistuspaikat/työpaikat
Ajoitus:	historiallinen
Rauhoitusluokka:	-
Lukumäärä:	1
Peruskartta:	4613 06
Koordinaatit:	x= 7371 238, y= 3613 482, z=268 m mpy
Pinta-ala:	noin 20m ²
Etäisyystieto:	Kuusamon kirkosta 53 km pohjoiskoilliseen

INVENTOINTI 2010

Aika:	25.8. 2010
Valokuvat:	Aavanoja 2_1 ja 2_2, Metsähallitus

LYHYT KOHDEKUVAUS

Niittylato Oulangan kansallispuiston itäosassa.

Taustatiedot

Kohde löydettiin ilman ennakkotietoja.

TUTKIMUSKERTOMUS

Ympäristön kuvaus

Kohde sijaitsee avoimella suoniityllä Aavanojan eteläpuolella.

Kohteen kuvaus

Pahoin lahonneen ladonjäänteiden koko on noin 4 m x 4,5 m. Jäljellä on enimmäkseen 4 pitkälle lahonnutta hirsikertaa.

Kohteen rajaus

Kohde rajautuu pistemäisesti luontaisten rajojen mukaan.

Tulkinta

Kyseessä on niittylato 1900-luvulta tai 1800-luvun lopusta

Lisätietoja

Luokitusehdotus

Muu historiallisen ajan kohde, ei muinaisjäännös.

15. KUUSAMO, AAVANOJAN NIITTYLATO 2

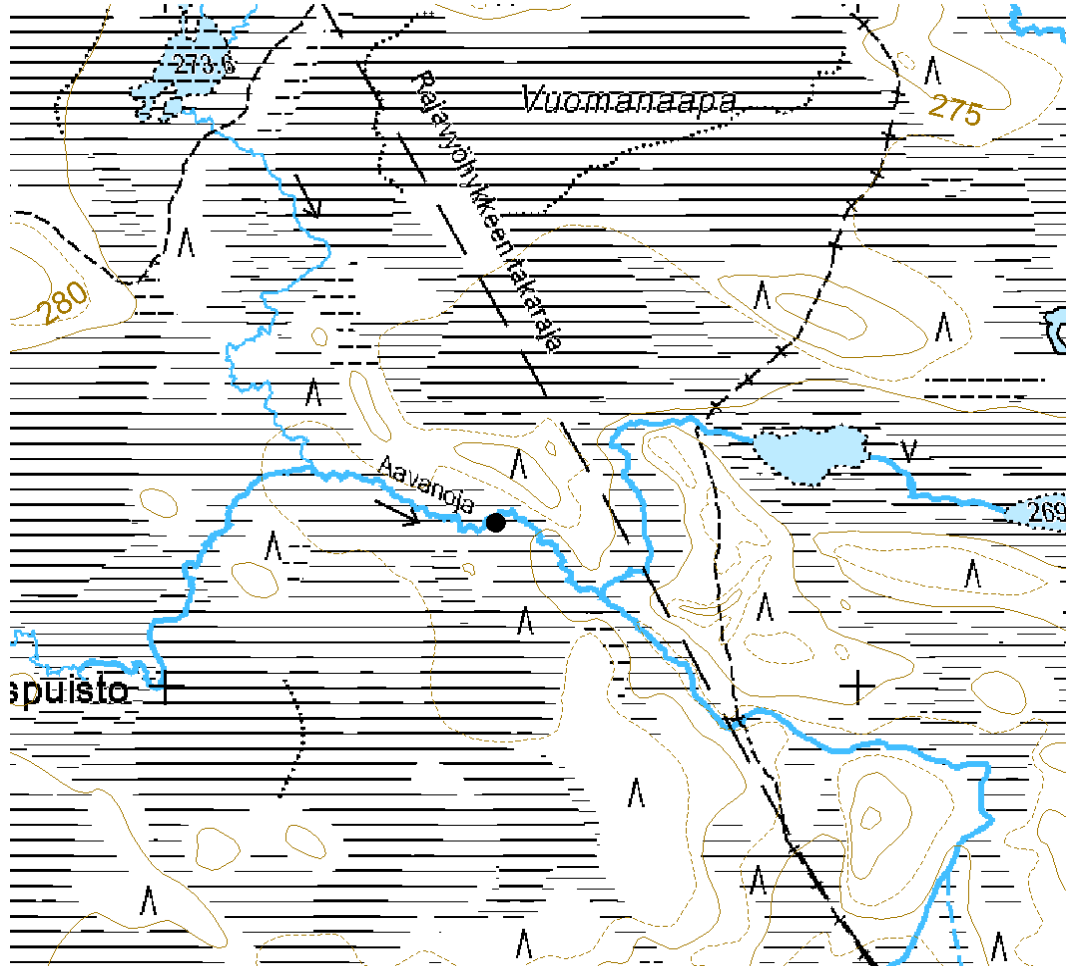
Ote maastokartasta 4613 06

Mittakaava 1:10 000

x= 7371 238, y= 3613 482, z=268 m mpy

© Metsähallitus 2010

© Maanmittauslaitos 1/MYY/06



16. KUUSAMO, AAVANOJAN NIITTYLATO 3

PERUSTIEDOT

MJ-tyyppi:	elinkeinohistorialliset muinaisjäännökset
Tyyppin tarkenne:	niittyviljelyn jäännökset
Reiska-tyyppi:	valmistuspaikat/työpaikat
Ajoitus:	historiallinen
Rauhoitusluokka:	-
Lukumäärä:	1
Peruskartta:	4613 06
Koordinaatit:	x= 7371 267, y= 3613 254, z=272 m mpy
Pinta-ala:	noin 20m ²
Etäisyystieto:	Kuusamon kirkosta 53 km pohjoiskoilliseen

INVENTOINTI 2010

Aika:	25.8. 2010
Valokuvat:	Aavanoja 3_1 ja 3_2, Metsähallitus

LYHYT KOHDEKUVAUS

Niittylato Oulangan kansallispuiston itäosassa.

Taustatiedot

Kohde löydettiin topografikartan perusteella. Kohde on merkitty myös Metsähallituksen Reiska -tietojärjestelmään.

TUTKIMUSKERTOMUS

Ympäristön kuvaus

Kohde sijaitsee avoimella suoniityllä Aavanojan eteläpuolella.

Kohteen kuvaus

Ladon koko on noin 5 m x 4,5 m. Jäljellä on noin 7 lahonnutta hirsikertaa. Katto on romahtanut sisään ja lahonneita haloksia on vielä nähtävillä. Etuseinän nurkka on sortunut ja osittain kaatanut seinän.

Kohteen rajaus

Kohde rajautuu pistemäisesti luontaisten rajojen mukaan.

Tulkinta

Kyseessä on niittylato 1900-luvulta tai 1800-luvun lopusta

Lisätietoja

Luokitusehdotus

Muu historiallisen ajan kohde, ei muinaisjännös.

16. KUUSAMO, AAVANOJAN NIITYLATO 3

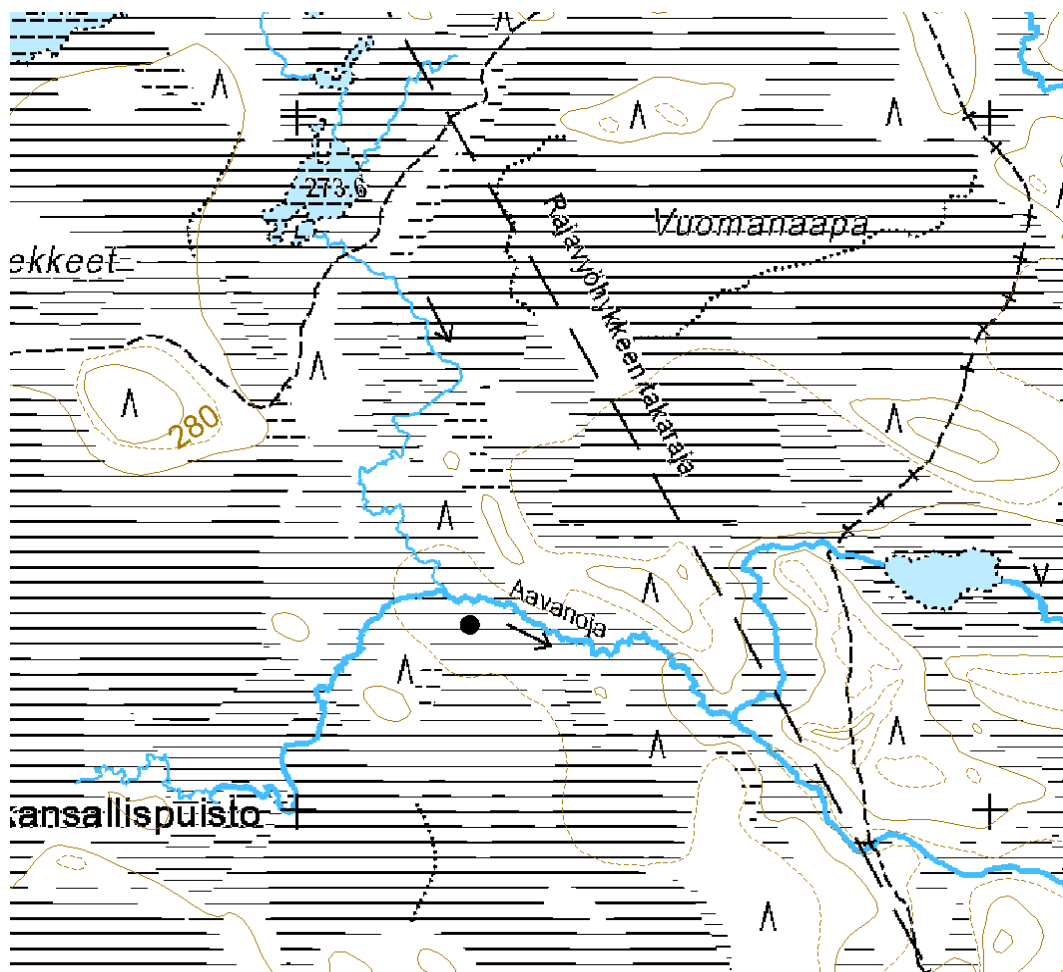
Ote maastokartasta 4613 06

Mittakaava 1:10 000

x= 7371 267, y= 3613 254, z=272 m mpy

© Metsähallitus 2010

© Maanmittauslaitos 1/MYY/06



17. SALLA,KALUNA-AAPA NIITTYLATO

PERUSTIEDOT

MJ-tyyppi:	elinkeinohistorialliset muinaisjäännökset
Tyyppin tarkenne:	niittyviljelyn jäännökset
Reiska-tyyppi:	valmistuspaikat/työpaikat
Ajoitus:	historiallinen
Rauhoitusluokka:	-
Lukumäärä:	1
Peruskartta:	4614 01
Koordinaatit:	x= 7378 056, y= 3602 221, z=240 m mpy
Pinta-ala:	alle 20m ²
Etäisyystieto:	Sallan kirkosta 49 km kaakkoon.

INVENTOINTI 2010

Aika:	16.6. 2010
Valokuvat:	Kaluna-aapa 1_1 - 1_3, Metsähallitus

LYHYT KOHDEKuvaus

Niittylato Oulangan kansallispuiston pohjoisosassa

Taustatiedot

Kohde löydettiin ilmakuvan perusteella. Lato on merkitty myös topografikarttaan.

TUTKIMUSKERTOMUS

Ympäristön kuvaus

Kohde sijaitsee avoimella suoniityllä muutamia kymmeniä metrejä puron pohjoispuolella.

Kohteen kuvaus

Ladosta on jäljellä enimmillään noin 9 lahonnutta hirsikertaa. Etuseinän nurkka on osittain romahtanut kasaan ja kaatanut etuseinää. Ladon leveys on noin 3,5 m ja pituus 4 m. Katto on romahtanut sisään ja lahonneita haloksia on vielä nähtävillä.

Kohteen rajaus

Kohde rajautuu pistemäisesti luontaisten rajojen mukaan.

Tulkinta

Kyseessä on niittylato 1900-luvulta tai 1800-luvun lopusta.

Lisätietoja

Luokitusehdotus

Muu historiallisen ajan kohde, ei muinaisjäännös.

17. SALLA, KALUNA-AAPA NIITTYLATO

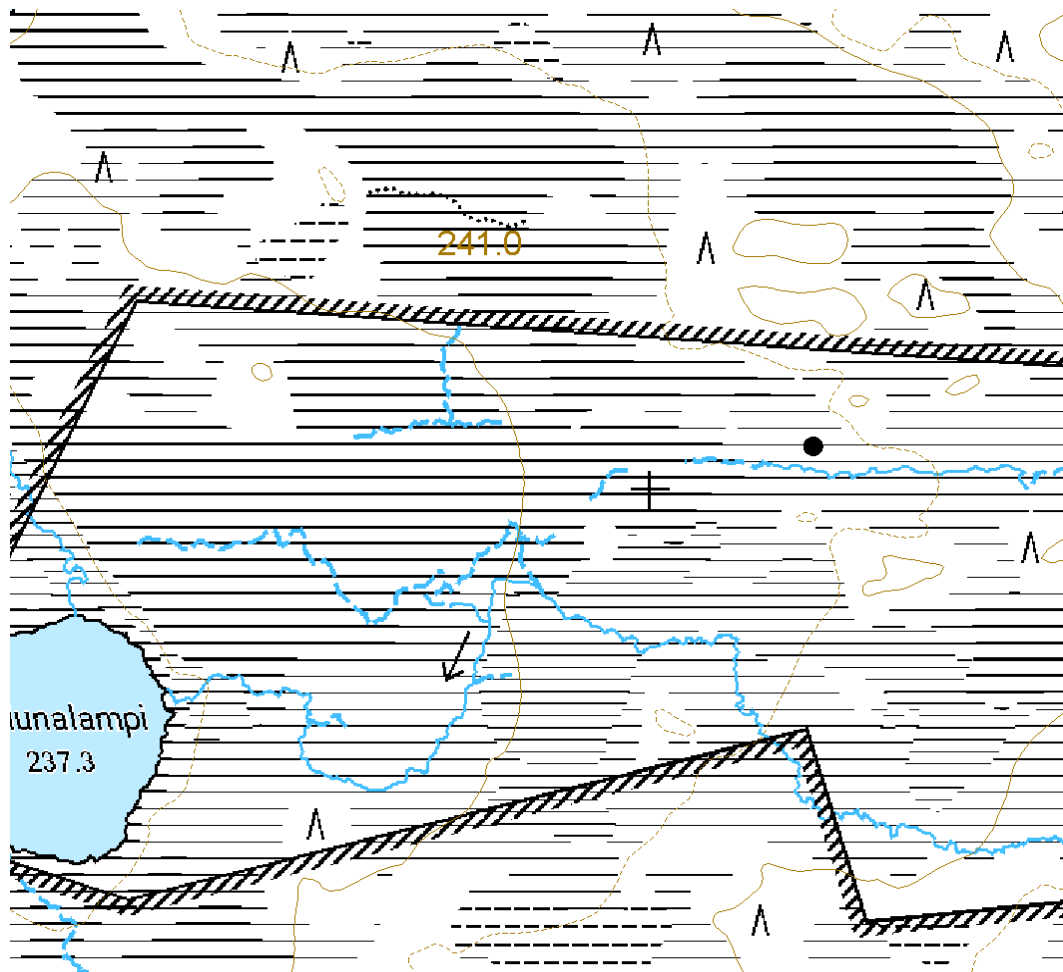
Ote maastokartasta 4614 01

Mittakaava 1:10 000

x= 7378 056, y= 3602 221, z=240 m mpy

© Metsähallitus 2010

© Maanmittauslaitos 1/MYY/06



18. SALLA, PIISSANNIITTY LATO 1

PERUSTIEDOT

MJ-tyyppi:	elinkeinohistorialliset muinaisjäännökset
Tyyppin tarkenne:	niittyviljelyn jäännökset
Reiska-tyyppi:	valmistuspaikat/työpaikat
Ajoitus:	historiallinen
Rauhoitusluokka:	-
Lukumäärä:	1
Peruskartta:	4614 01
Koordinaatit:	x= 7377 936, y= 3597 173, z=230 m mpy
Pinta-ala:	noin 20m ²
Etäisyystieto:	Sallan kirkosta 48 km kaakkoon.

INVENTOINTI 2010

Aika:	16.6. 2010
Valokuvat:	Piessanniitty 1_1 - 1_5, Metsähallitus

LYHYT KOHDEKUVAUS

Niittylato Oulangan kansallispuiston luoteisosassa.

Taustatiedot

Kohde löydettiin topografikartan perusteella.

TUTKIMUSKERTOMUS

Ympäristön kuvaus

Kohde sijaitsee avoimella suoniityllä puron eteläpuolella.

Kohteen kuvaus

Ladosta on kunnolla pystyssä enää yksi seinä, muut ovat romahtaneet kokonaan tai osittain. Ehjässä seinässä on 9 hirsikertaa. Ladon pituus on noin 5 m ja leveys 4 m. Nähtävillä on myös lahonneita romahtaneen katon halospuita, lattiaa sekä oviaukon osia.

Kohteen rajaus

Kohde rajautuu pistemäisesti luontaisten rajojen mukaan.

Tulkinta

Kyseessä on niittylato 1900-luvulta tai 1800-luvun lopusta.

Lisätietoja

Luokitusehdotus

Muu historiallisen ajan kohde, ei muinaisjännös.

18. SALLA PİESSANNIİTTY LATO 1

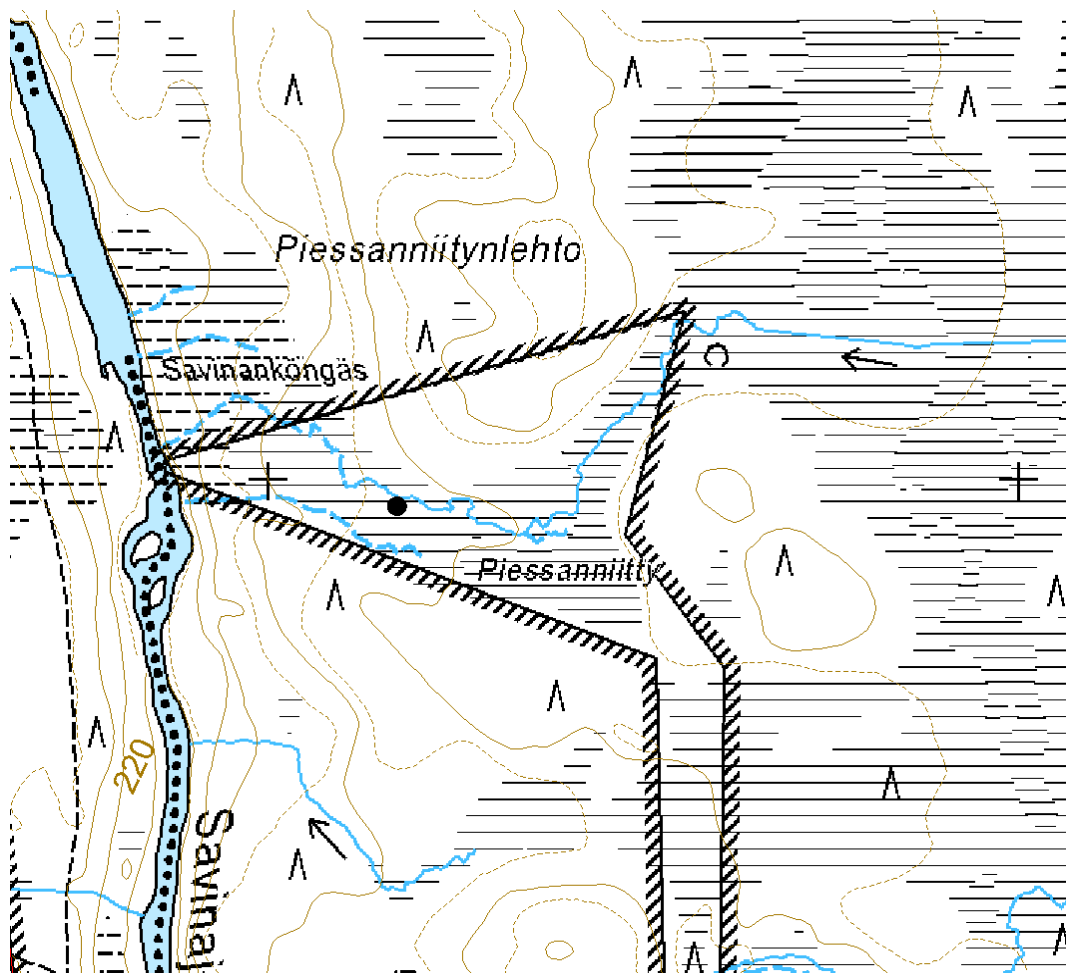
Ote maastokartasta 4614 01

Mittakaava 1:10 000

x= 7377 936, y= 3597 173, z=230 m mpy

© Metsähallitus 2010

© Maanmittauslaitos 1/MYY/06



19. SALLA, PIISSANNIITTY LATO 2

PERUSTIEDOT

MJ-tyyppi:	elinkeinohistorialliset muinaisjäännökset
Tyyppin tarkenne:	niittyviljelyn jäännökset
Reiska-tyyppi:	valmistuspaikat/työpaikat
Ajoitus:	historiallinen
Rauhoitusluokka:	-
Lukumäärä:	1
Peruskartta:	4614 01
Koordinaatit:	x= 7377 916, y= 359 7371, z=230 m mpy
Pinta-ala:	noin 20m ²
Etäisyystieto:	Sallan kirkosta 48 km kaakkoon.

INVENTOINTI 2010

Aika:	16.6. 2010
Valokuvat:	Piessanniitty 2_1 - 2_4, Metsähallitus

LYHYT KOHDEKUVAUS

Niittylato Oulangan kansallispuiston luoteisosassa.

Taustatiedot

Kohde löydettiin topografikartan perusteella.

TUTKIMUSKERTOMUS

Ympäristön kuvaus

Kohde sijaitsee avoimella suoniityllä puron eteläpuolella.

Kohteen kuvaus

Ladon seinät ovat kallistuneet, mutta pääosin ehjät. Jäljellä on 10 lahonnutta hirsikertaa. Katon päätyrakenteet ja halospuut ovat romahtaneet sisään. Lato on leveydeltään 4 m ja pituudeltaan 5 m.

Kohteen rajaus

Kohde rajautuu pistemäisesti luontaisten rajojen mukaan.

Tulkinta

Kyseessä on niittylato 1900-luvulta tai 1800-luvun lopusta.

Lisätietoja

Luokitusehdotus

Muu historiallisen ajan kohde, ei muinaisjännös.

19. SALLA PIESANNIITTY LATO 2

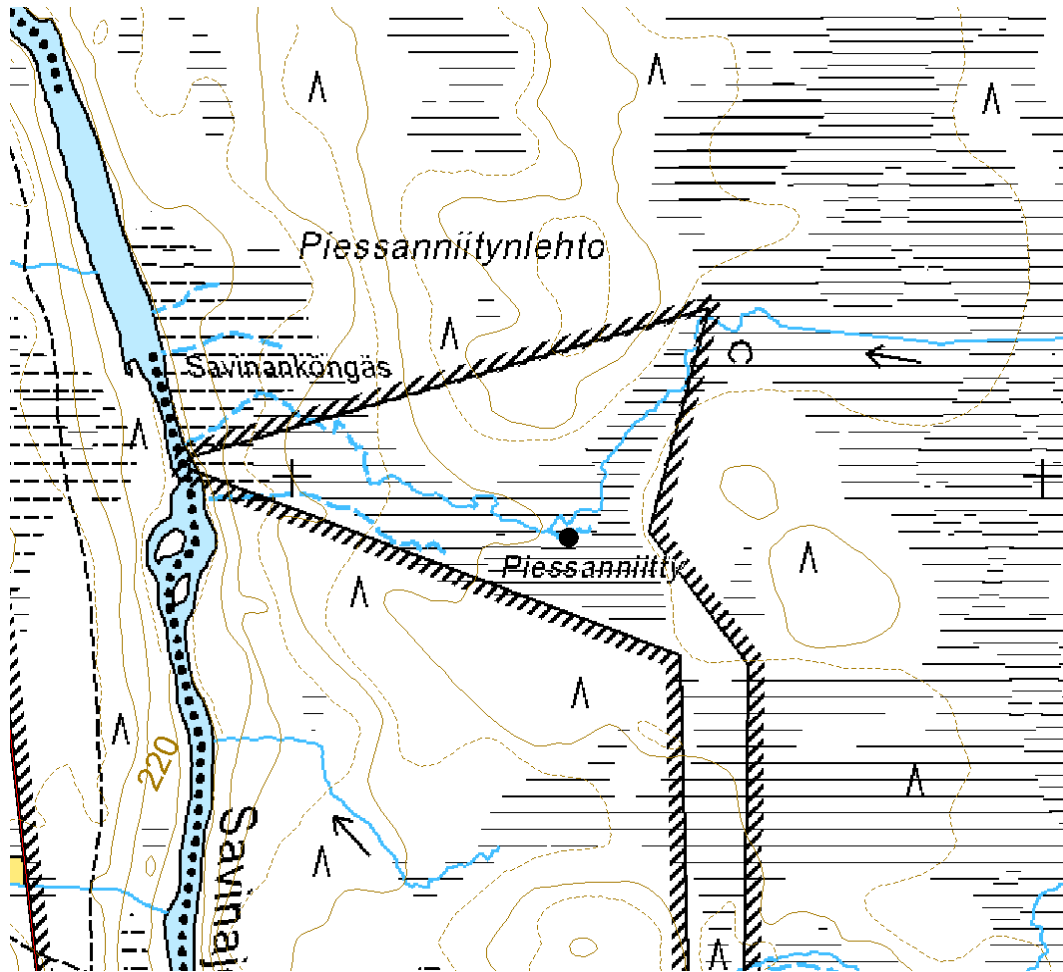
Ote maastokartasta 4614 01

Mittakaava 1:10 000

x= 7377 916, y= 359 7371, z=230 m mpy

© Metsähallitus 2010

© Maanmittauslaitos 1/MYY/06



20. SALLA, PIISSANNIITTY LATO 3

PERUSTIEDOT

MJ-tyyppi:	elinkeinohistorialliset muinaisjäännökset
Tyyppin tarkenne:	niittyviljelyn jäännökset
Reiska-tyyppi:	valmistuspaikat/työpaikat
Ajoitus:	historiallinen
Rauhoitusluokka:	-
Lukumäärä:	1
Peruskartta:	4614 01
Koordinaatit:	x= 7378 161, y= 3597 498, z=230 m mpy
Pinta-ala:	noin 20m ²
Etäisyystieto:	Sallan kirkosta 48 km kaakkoon.

INVENTOINTI 2010

Aika:	16.6. 2010
Valokuvat:	Piessanniitty 3_1 - 3_4, Metsähallitus

LYHYT KOHDEKUVAUS

Niittylato Oulangan kansallispuiston luoteisosassa.

Taustatiedot

Kohde löydettiin topografikartan perusteella.

TUTKIMUSKERTOMUS

Ympäristön kuvaus

Kohde sijaitsee avoimella suoniityllä puron pohjoispuolella metsän laidassa.

Kohteen kuvaus

Ladosta on pystyssä enää takaseinä, muut seinät ovat pääosin romahtaneet kaasaan. Takaseinä koostuu noin 7 lahonneesta hirsikerrassa. Ladon sisällä on nähtävillä katon halopuiden, oven rakenteden ja lattian jäännöksiä. Ladon pituus on 5 m ja leveys 4 m.

Kohteen rajaus

Kohde rajautuu pistemäisesti luontaisten rajojen mukaan.

Tulkinta

Kyseessä on niittylato 1900-luvulta tai 1800-luvun lopusta.

Lisätietoja

Luokitusehdotus

Muu historiallisen ajan kohde, ei muinaisjäännös.

20. SALLA, PLESSANNIITTY LATO 3

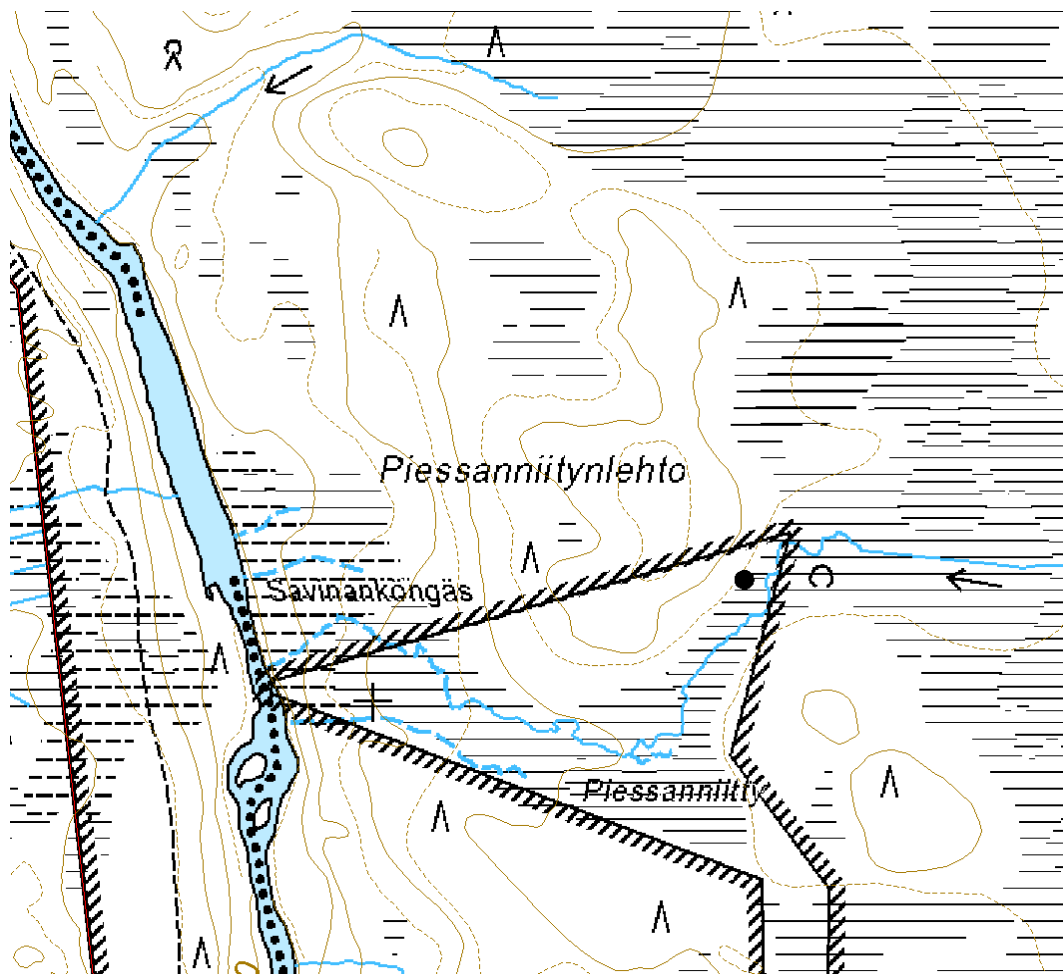
Ote maastokartasta 4614 01

Mittakaava 1:10 000

x= 7378 161, y= 3597 498, z=230 m mpy

© Metsähallitus 2010

© Maanmittauslaitos 1/MYY/06



21. SALLA, SAVIAAPA NIITTYLATO

PERUSTIEDOT

MJ-tyyppi:	elinkeinohistorialliset muinaisjäännökset
Tyyppin tarkenne:	niittyviljelyn jäännökset
Reiska-tyyppi:	valmistuspaikat/työpaikat
Ajoitus:	historiallinen
Rauhoitusluokka:	-
Lukumäärä:	1
Peruskartta:	4614 01
Koordinaatit:	x= 7376 606, y= 3598 768, z=230 m mpy
Pinta-ala:	noin 20m ²
Etäisyystieto:	Sallan kirkosta 48 km kaakkoon.

INVENTOINTI 2010

Aika:	16.6. 2010
Valokuvat:	Saviaapa_1 ja _2, Metsähallitus

LYHYT KOHDEKUVAUS

Niittylato Oulangan kansallispuiston luoteisosassa

Taustatiedot

Kohde löydettiin topografikartan perusteella

TUTKIMUSKERTOMUS

Ympäristön kuvaus

Kohde sijaitsee pienellä metsäisellä suosaarekkeella suoniityn ja kosteikon eteläpuolella. Maapohja on moreenia, metsä on vanhaa mäntykangasta.

Kohteen kuvaus

Niittylaton leveys on 4 m ja pituus 4,5 m. Jäljellä on enimmillään 6 lahonnutta hirsikertaa Etuseinä ja sen mukana osia sivuseinistä ovat romahtaneet kasaan. Katon halospuita on maassa ladon edessä, jossa on myös nuotion jäänteitä. Ovi-aukko on pohjoiseen, kohti kosteikkoa.

Kohteen rajaus

Kohde rajautuu pistemäisesti luontaisten rajojen mukaan.

Tulkinta

Kyseessä on niittylato 1900-luvulta tai 1800-luvun lopusta.

Lisätietoja

Luokitusehdotus

Muu historiallisen ajan kohde, ei muinaisjäännös.

21. SALLA, SAVIAAPA NIITTYLATO

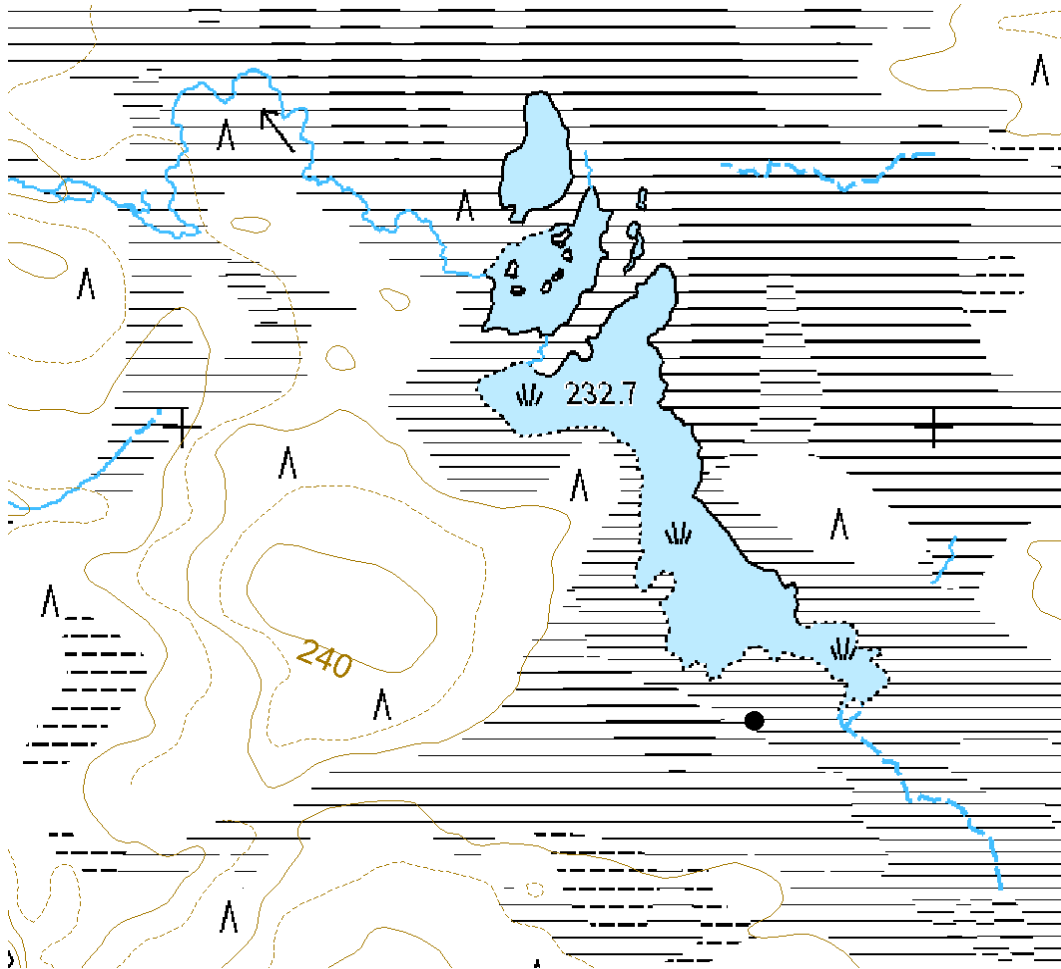
Ote maastokartasta 4614 01

Mittakaava 1:10 000

x= 7376 606, y= 3598 768, z=230 m mpy

© Metsähallitus 2010

© Maanmittauslaitos 1/MYY/06



22. SALLA, ISOPALO NIITTYLATO

PERUSTIEDOT

MJ-tyyppi:	elinkeinohistorialliset muinaisjäännökset
Tyyppin tarkenne:	niittyviljelyn jäännökset
Reiska-tyyppi:	valmistuspaikat/työpaikat
Ajoitus:	historiallinen
Rauhoitusluokka:	-
Lukumäärä:	1
Peruskartta:	4614 01
Koordinaatit:	x= 7373 719, y= 3598 199, z=220 m mpy
Pinta-ala:	noin 20m ²
Etäisyystieto:	Sallan kirkosta 49km kaakkoon.

INVENTOINTI 2010

Aika:	16.6. 2010
Valokuvat:	Isopalo_1 - _6, Metsähallitus

LYHYT KOHDEKUVAUS

Niittylato sijaitsee Oulangan kansallispuiston länsiosassa.

Taustatiedot

Kohde löydettiin topografikartan perusteella.

TUTKIMUSKERTOMUS

Ympäristön kuvaus

Kohde sijaitsee avoimella suoniityllä.

Kohteen kuvaus

Niittylato on leveydeltään 4 m ja pituudeltaan 4,5 m. Katto on romahtanut sisään ja katon lahonneita halospuita on vielä nähtävillä ladon sisällä. Ladon sisällä kulkee 2 lahonnutta ortta reunoilla pituussuunnassa. Kavennetut ovipieliin hirrenpäät on sidottu vitsaksilla. Ladon sisällä on muutamia nuorehkoja kaiverruksia: "14.5. 92" ja mahdollisesti "V. J. 9. 11. 90".

Kohteen rajaus

Kohde rajautuu pistemäisesti luontaisten rajojen mukaan.

Tulkinta

Kyseessä on niittylato 1900-luvulta tai 1800-luvun lopusta.

Lisätietoja

Luokitusehdotus

Muu historiallisen ajan kohde, ei muinaisjännös.

22. SALLA ISOPALO NIITTYLATO

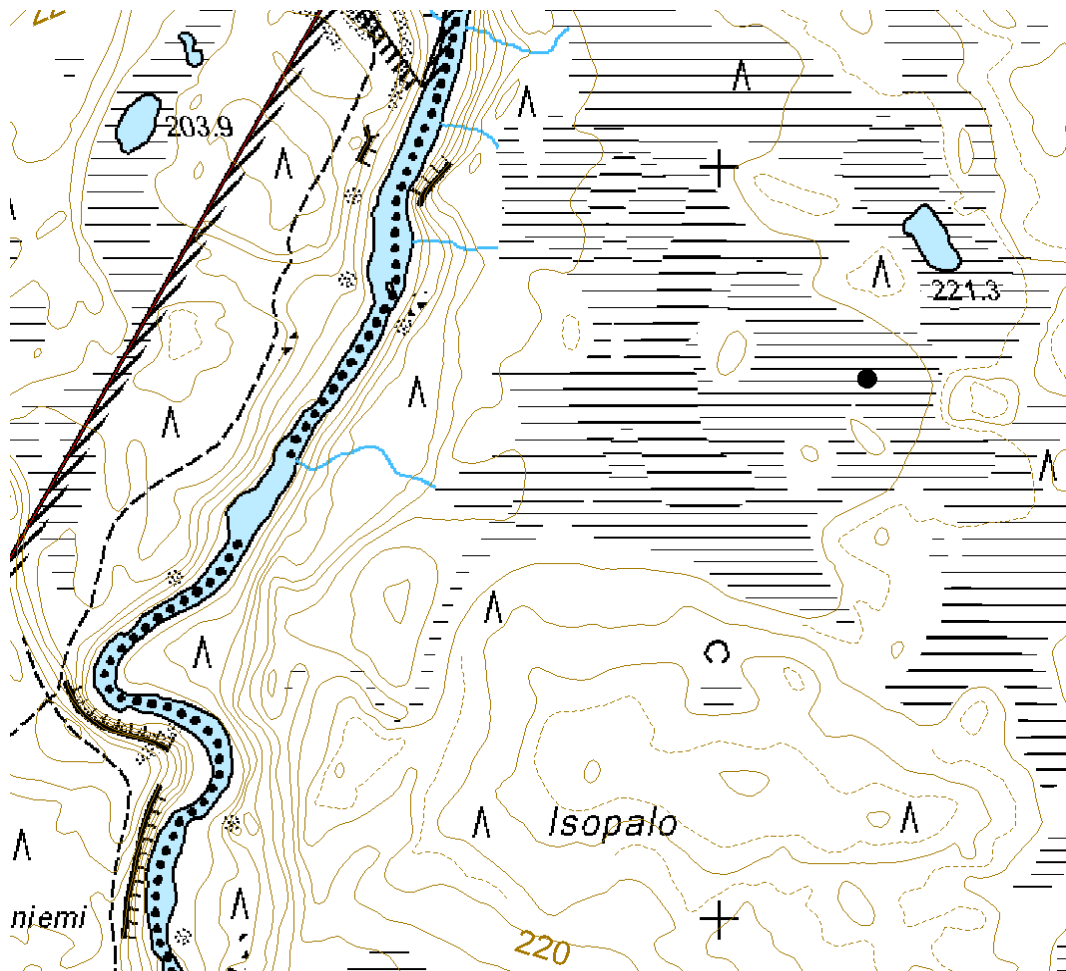
Ote maastokartasta 4614 01

Mittakaava 1:10 000

x= 7373 719, y= 3598 199, z=220 m mpy

© Metsähallitus 2010

© Maanmittauslaitos 1/MYY/06



23. KUUSAMO, YLIMMÄINEN KIEKERÖLAMPI LATO

PERUSTIEDOT

MJ-tyyppi:	elinkeinohistorialliset muinaisjäännökset
Tyyppin tarkenne:	niittyviljelyn jäännökset
Reiska-tyyppi:	valmistuspaikat/työpaikat
Ajoitus:	historiallinen
Rauhoitusluokka:	-
Lukumäärä:	1
Peruskartta:	4613 03
Koordinaatit:	x= 7370 010, y= 3599 506, z=195 m mpy
Pinta-ala:	noin 20m ²
Etäisyystieto:	Kuusamon kirkosta 50km pohjoiseen.

INVENTOINTI 2010

Aika:	15.6. 2010
Valokuvat:	Ylimmäinen Kiekerölampi lato_1 - _4, Metsähallitus

LYHYT KOHDEKuvaus

Niittylato Oulangan kansallispuiston länsiosassa

Taustatiedot

Kohde löydettiin topografikartan perusteella. Kohde on merkitty myös peruskarttaan ja Metsähallituksen Reiska -tietojärjestelmään.

TUTKIMUSKERTOMUS

Ympäristön kuvaus

Kohde sijaitsee avoimella suoniityllä.

Kohteen kuvaus

Ladon leveys on 4 m pituuden ollessa 4,5 m. Ladon katto on romahtanut sisälle ja lato on kallistunut voimakkaasti, vaikka on vielä periaatteessa ehjä. Ladon seinät koostuvat noin 8 hirsikerrasta. Sisällä on nähtävillä suoveden peittämiä lattiahirsiä ja romahtaneet halospuut.

Kohteen rajaus

Kohde rajautuu pistemäisesti luontaisten rajojen mukaan.

Tulkinta

Kyseessä on niittylato 1900-luvulta tai 1800-luvun lopusta.

Lisätietoja

Luokitusehdotus

Muu historiallisen ajan kohde, ei muinaisjäännös.

23. KUUSAMO YLIMMÄINEN KIEKERÖLAMPI LATO

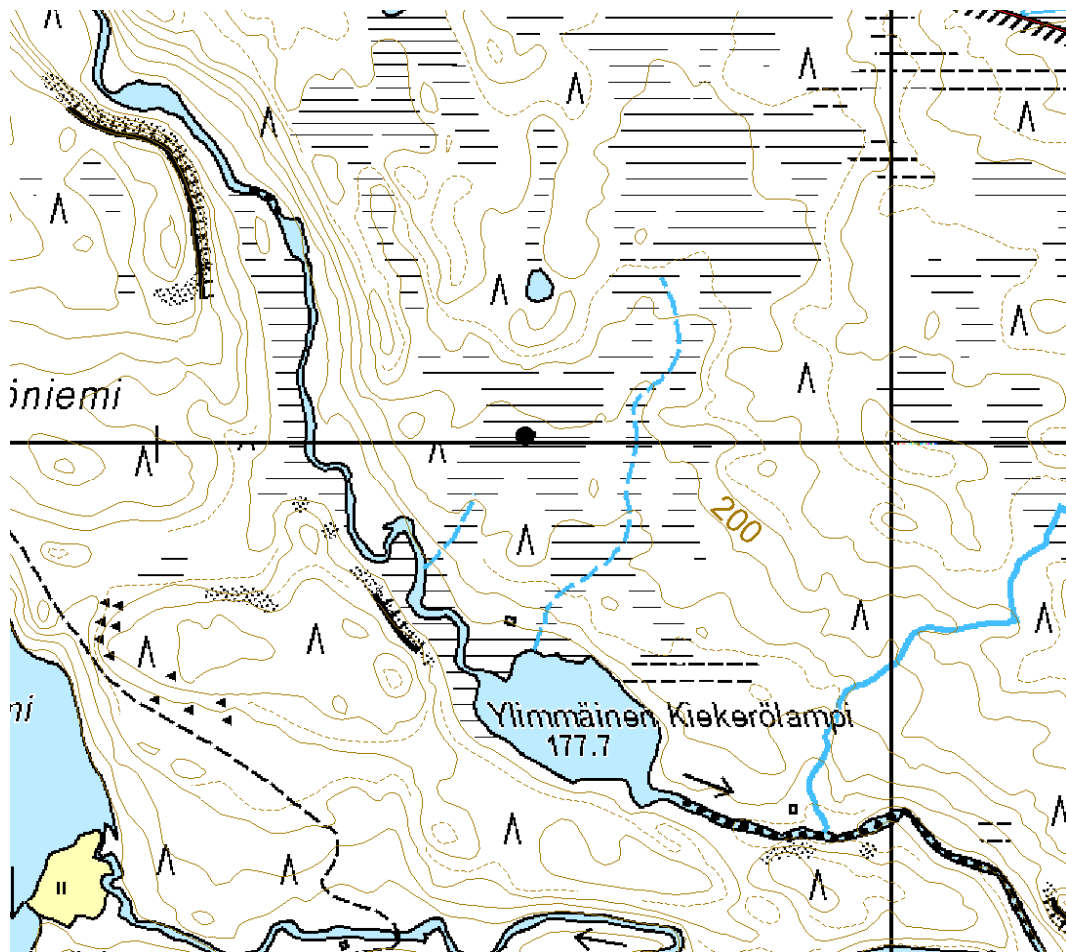
Ote maastokartasta 4613 03

Mittakaava 1:10 000

x= 7370 010, y= 3599 506, z=195 m mpy

© Metsähallitus 2010

© Maanmittauslaitos 1/MYY/06



24. KUUSAMO, KIEKERÖLAMPI LATO

PERUSTIEDOT

MJ-tyyppi:	elinkeinohistorialliset muinaisjäännökset
Tyyppin tarkenne:	niittyviljelyn jäännökset
Reiska-tyyppi:	valmistuspaikat/työpaikat
Ajoitus:	historiallinen
Rauhoitusluokka:	-
Lukumäärä:	1
Peruskartta:	4613 03
Koordinaatit:	x= 7369 516, y= 3599 863, z=178 m mpy
Pinta-ala:	alle 20m ²
Etäisyystieto:	Kuusamon kirkosta 50km pohjoiseen.

INVENTOINTI 2010

Aika:	15.6. 2010
Valokuvat:	Kiekerölamppi_1 - 1_7, Metsähallitus

LYHYT KOHDEKuvaus

Niittylato Oulangan kansallispuiston länsiosassa

Taustatiedot

Kohde löydettiin peruskartan perusteella.

TUTKIMUSKERTOMUS

Ympäristön kuvaus

Kohde sijaitsee purojen risteyskohdan luoteispuolella, pienellä korkeammalla saarekkeella. Maaperä on moreenia, metsä on noin 50-vuotiasta mäntymetsää.

Kohteen kuvaus

Kooltaan lato on kohtuullisen pieni, leveydeltään 3 m ja pituudeltaan 3,5 m. Lato on lähes täysin ehjä. Katon halospuut ovat pahoin lahonneita ja sammaleen peitossa, mutta muutamaa poikkeusta lukuunottamatta paikoillaan. Ladon sisällä seinien vieressä kulkee 2 orsihirttä. Ovipielen kavennetut hirret on sidottu vit-saksilla ja jäljellä on myös itse ovipielen rakennetta. Ladon sisällä on kaiverrus "I M 1915". Lato valittiin kunnostettavaksi kohteeksi ja sille tehtiin korjaussuunnitelma.

Kohteen rajaus

Kohde rajautuu pistemäisesti luontaisten rajojen mukaan.

Lisätietoja

Lato on merkitty peruskarttaan mutta ei vanhempaan topografikarttaan.

Tulkinta

Kyseessä on niitty lato 1900-luvun alusta tai 1800-luvun lopusta.

Lisätietoja**Luokitusehdotus**

Muu historiallisen ajan kohde, ei muinaisjännös.

24. KUUSAMO KIEKERÖLAMPI LATO

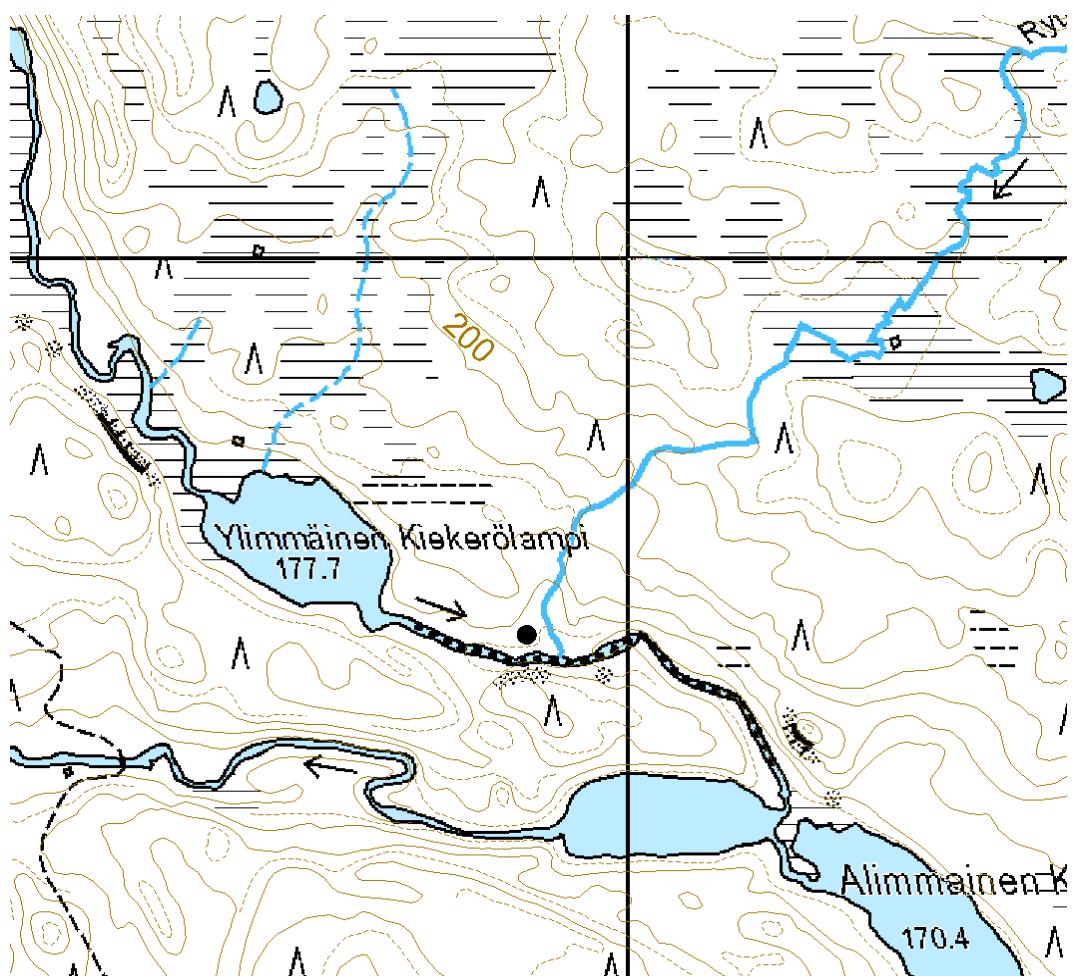
Ote maastokartasta 4613 03

Mittakaava 1:10 000

x= 7369 516, y= 3599 863, z=178 m mpy

© Metsähallitus 2010

© Maanmittauslaitos 1/MYY/06



25. KUUSAMO, RYTIOJA NIITTYLATO

PERUSTIEDOT

MJ-tyyppi:	elinkeinohistorialliset muinaisjäännökset
Tyyppin tarkenne:	niittyviljelyn jäännökset
Reiska-tyyppi:	valmistuspaikat/työpaikat
Ajoitus:	historiallinen
Rauhoitusluokka:	-
Lukumäärä:	1
Peruskartta:	4613 03
Koordinaatit:	x= 7369 885, y= 3600 353, z=207 m mpy
Pinta-ala:	noin 20m ²
Etäisyystieto:	Kuusamon kirkosta 50km pohjoiseen.

INVENTOINTI 2010

Aika:	15.6. 2010
Valokuvat:	Rytioja_1 - 1_4, Metsähallitus

LYHYT KOHDEKUVAUS

Niittylato Oulangan kansallispuiston länsiosassa

Taustatiedot

Kohde löydettiin topografikartan perusteella. Lato on merkitty myös nykyiseen peruskarttaan.

TUTKIMUSKERTOMUS

Ympäristön kuvaus

Kohde sijaitsee avoimella suoniityllä .

Kohteen kuvaus

Lato on leveydeltään 4 m ja pituudeltaan 5 m. Katto on romahtanut sisään, seinistä on jäljellä noin 11 hirsikertaa. Ladon sisällä on nähtävissä orsihirsi ja katon halospuiden lahonneita jäännöksiä. Ovipielet on kiilattu paikalleen puutappien läpi menevillä riu'ulla.

Kohteen rajaus

Kohde rajautuu pistemäisesti luontaisten rajojen mukaan.

Tulkinta

Kyseessä on niittylato 1900-luvulta tai 1800-luvun lopusta.

Lisätietoja

Luokitusehdotus

Muu historiallisen ajan kohde, ei muinaisjännös.

25. KUUSAMO RYTIOJA NIITTYLATO

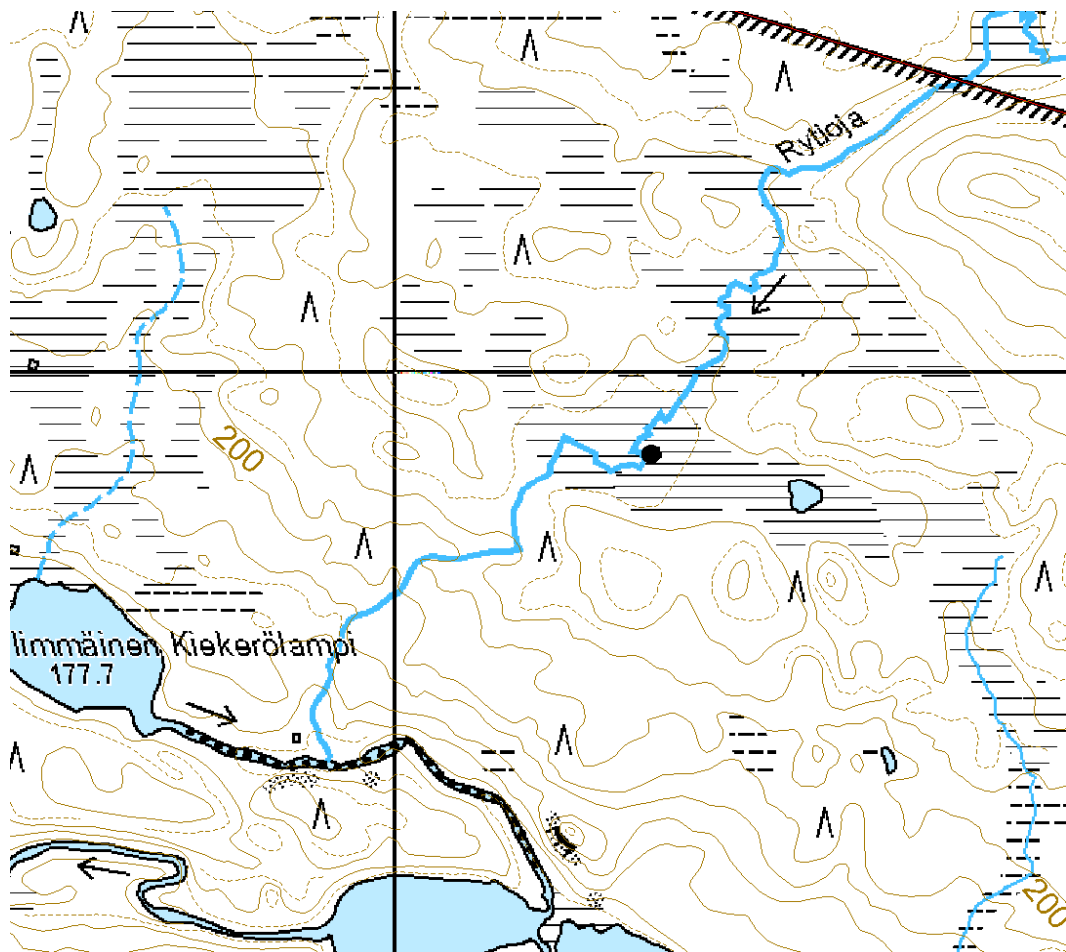
Ote maastokartasta 4613 03

Mittakaava 1:10 000

x= 7369 885, y= 3600 353, z=207 m mpy

© Metsähallitus 2010

© Maanmittauslaitos 1/MYY/06



26. KUUSAMO, KIEKERÖJOKI NIITTYLATO 1

PERUSTIEDOT

MJ-tyyppi:	elinkeinohistorialliset muinaisjäännökset
Tyyppin tarkenne:	niittyviljelyn jäännökset
Reiska-tyyppi:	valmistuspaikat/työpaikat
Ajoitus:	historiallinen
Rauhoitusluokka:	-
Lukumäärä:	1
Peruskartta:	4613 03
Koordinaatit:	x= 7369 959, y= 3599 287, z=180 m mpy
Pinta-ala:	noin 20m ²
Etäisyystieto:	Kuusamon kirkosta 50km pohjoiseen.

INVENTOINTI 2010

Aika:	15.6. 2010
Valokuvat:	Kiekeröjoki 1_1 - 1_3, Metsähallitus

LYHYT KOHDEKUVAUS

Niittylato sijaitsee Oulangan kansallispuiston länsiosassa.

Taustatiedot

Kohde löydettiin Metsähallituksen henkilökunnan haastattelun perusteella.

TUTKIMUSKERTOMUS

Ympäristön kuvaus

Kohde sijaitsee Kiekeröjoen itärannalla, noin 10 metriä joesta. Maaperä on moreenia, maasto on rantaheinikkoa ja nuorta koivua.

Kohteen kuvaus

Ladonjäännöksen kooltaan noin 4,5 m x 4,5 m. Ladosta on jäljellä noin 6-9 lahonnutta hirsikertaa ja muutamia lahonneen katon halospuita. Etuseinä on lähes kaatunut.

Kohteen rajaus

Kohde rajautuu pistemäisesti luontaisten rajojen mukaan.

Tulkinta

Kyseessä on niittylato 1900-luvulta tai 1800-luvun lopusta.

Lisätietoja

Luokitusehdotus

Muu historiallisen ajan kohde, ei muinaisjäännös.

26. KUUSAMO KIEKERÖJOKI NIITTYLATO 1

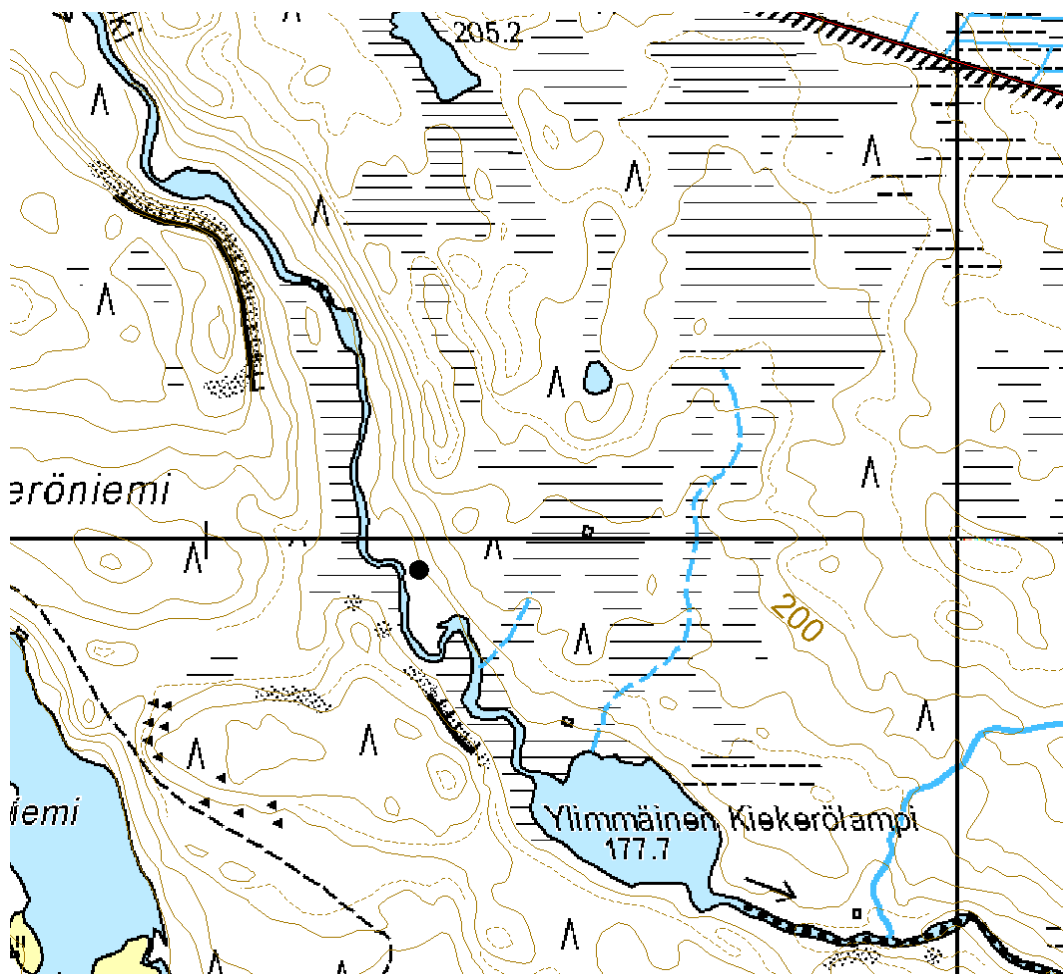
Ote maastokartasta 4613 03

Mittakaava 1:10 000

x= 7369 959, y= 3599 287, z=180 m mpy

© Metsähallitus 2010

© Maanmittauslaitos 1/MYY/06



27. KUUSAMO, KIEKERÖJOKI NIITTYLATO 2

PERUSTIEDOT

MJ-tyyppi:	elinkeinohistorialliset muinaisjäännökset
Tyyppin tarkenne:	niittyviljelyn jäännökset
Reiska-tyyppi:	valmistuspaikat/työpaikat
Ajoitus:	historiallinen
Rauhoitusluokka:	-
Lukumäärä:	1
Peruskartta:	4613 03
Koordinaatit:	x= 7370133, y= 3599223, z=180 m mpy
Pinta-ala:	noin 20m ²
Etäisyystieto:	Kuusamon kirkosta 50km pohjoiseen.

INVENTOINTI 2010

Aika:	15.6. 2010
Valokuvat:	Kiekeröjoki 2_1 - 2_3, Metsähallitus

LYHYT KOHDEKUVAUS

Niittylato Oulangan kansallispuiston länsiosassa.

Taustatiedot

Kohde löydettiin Metsähallituksen henkilökunnan haastattelun perusteella.

TUTKIMUSKERTOMUS

Ympäristön kuvaus

Kohde sijaitsee Kiekeröjoen itärannalla, noin 10 metriä joesta. Maaperä on moreenia, maasto on rantaheinikkoa ja nuorta koivua.

Kohteen kuvaus

Pienikokoisen ladon jäännös on kooltaan noin 3 m x 3 m. Lato on pahoin lahonnut ja siitä on jäljellä noin 6 hirsikertaa. Katto on hävinnyt. Ladon lähiympäristössä ja sen sisäpuolella kasvaa tiheikkönä nuoria koivuja.

Kohteen rajaus

Kohde rajautuu pistemäisesti luontaisten rajojen mukaan.

Tulkinta

Kyseessä on niittylato 1900-luvulta tai 1800-luvun lopusta.

Lisätietoja

Luokitusehdotus

Muu historiallisen ajan kohde, ei muinaisjännös.

27. KUUSAMO, KIEKERÖJOKI NIITYLATO 2

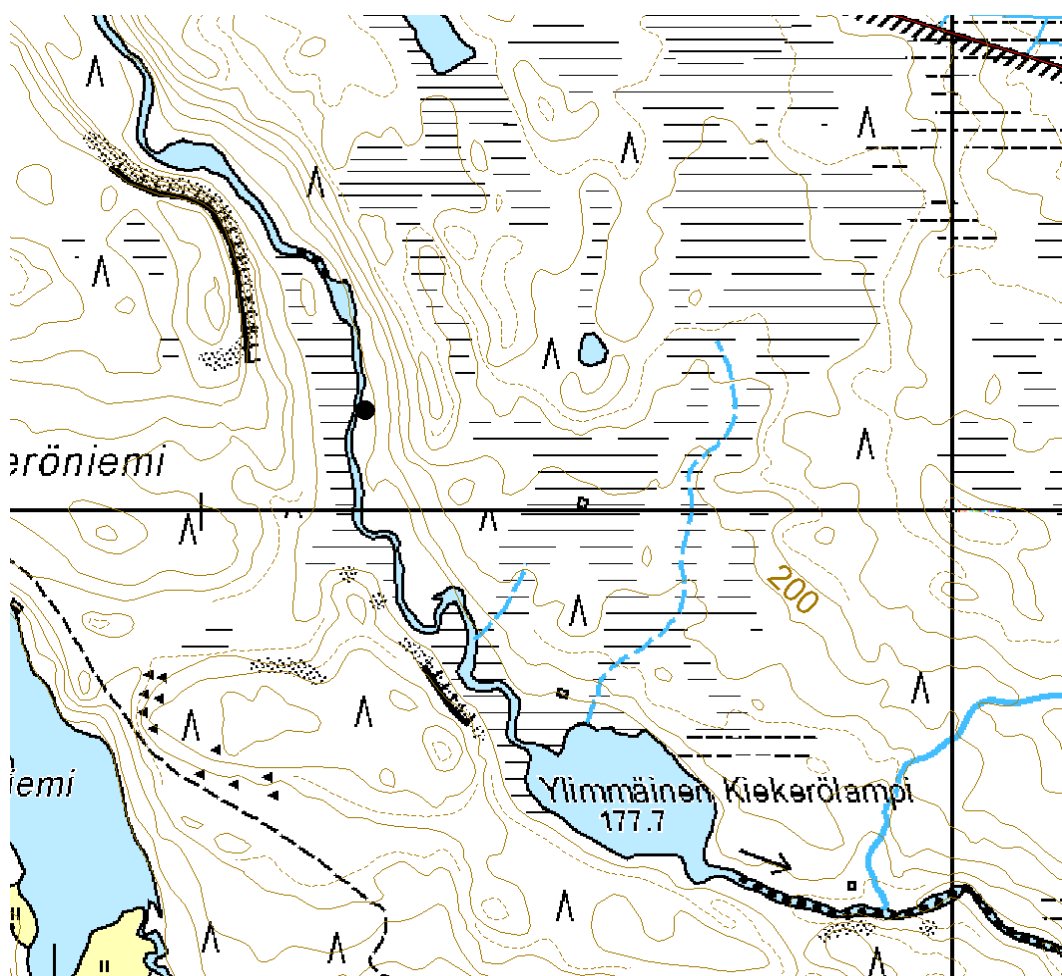
Ote maastokartasta 4613 03

Mittakaava 1:10 000

x= 7370133, y= 3599223, z=180 m mpy

© Metsähallitus 2010

© Maanmittauslaitos 1/MYY/06



28. KUUSAMO, KIEKERÖJOKI NIITTYLATO 3

PERUSTIEDOT

MJ-tyyppi:	elinkeinohistorialliset muinaisjäännökset
Tyyppin tarkenne:	niittyviljelyn jäännökset
Reiska-tyyppi:	valmistuspaikat/työpaikat
Ajoitus:	historiallinen
Rauhoitusluokka:	-
Lukumäärä:	1
Peruskartta:	4613 03
Koordinaatit:	x= 7370192, y= 3599168, z=180 m mpy
Pinta-ala:	noin 20m ²
Etäisyystieto:	Kuusamon kirkosta 50km pohjoiseen.

INVENTOINTI 2010

Aika:	15.6. 2010
Valokuvat:	Kiekeröjoki 3_1 - 3_4, Metsähallitus

LYHYT KOHDEKuvaus

Niittylato Oulangan kansallispuiston länsiosassa.

Taustatiedot

Kohde löydettiin Metsähallituksen henkilökunnan haastattelun perusteella.

TUTKIMUSKERTOMUS

Ympäristön kuvaus

Kohde sijaitsee Kiekeröjoen länsirannalla, noin 20 metriä joesta. Maaperä on moreenia, maasto on rantaheinikkoa ja nuorta koivua.

Kohteen kuvaus

Lato on kooltaan noin 5 m x 5 m. Jäljellä on noin 10 lahonnutta hirsikertaa. Katon halospuut ovat romahtaneet sisään. Myös lattiahirsiä on näkyvillä. Ladon sisällä on kulkenut ainakin yksi orsihirsi. Oviaukon kavennetut hirrenpäät on aseteltu paikoilleen puukalikoiden päälle. Ladon välittömässä läheisyydessä kasvaa tiheikkönä nuoria koivuja.

Kohteen rajaus

Kohde rajautuu pistemäisesti luontaisten rajojen mukaan.

Tulkinta

Kyseessä on niittylato 1900-luvulta tai 1800-luvun lopusta.

Lisätietoja

Luokitusehdotus

Muu historiallisen ajan kohde, ei muinaisjännös.

28. KUUSAMO, KIEKERÖJOKI NIITTYLATO 3

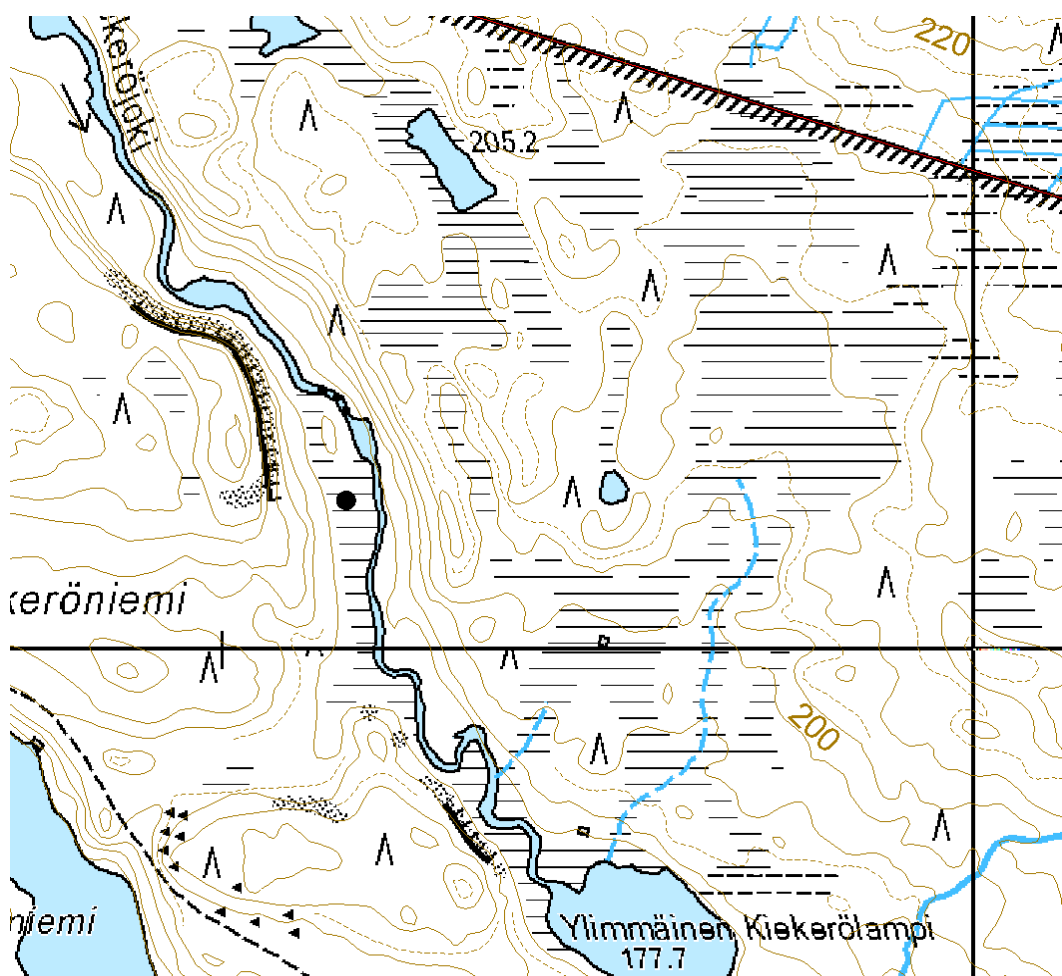
Ote maastokartasta 4613 03

Mittakaava 1:10 000

x= 7370192, y= 3599168, z=180 m mpy

© Metsähallitus 2010

© Maanmittauslaitos 1/MYY/06



29. KUUSAMO, KIEKERÖJOKI NIITYLATO 4

PERUSTIEDOT

MJ-tyyppi:	elinkeinohistorialliset muinaisjäännökset
Tyyppin tarkenne:	niittyviljelyn jäännökset
Reiska-tyyppi:	valmistuspaikat/työpaikat
Ajoitus:	historiallinen
Rauhoitusluokka:	-
Lukumäärä:	1
Peruskartta:	4613 03
Koordinaatit:	x=7370339, y= 3599176, z=180 m mpy
Pinta-ala:	noin 20m ²
Etäisyystieto:	Kuusamon kirkosta 50km pohjoiseen.

INVENTOINTI 2010

Aika:	15.6. 2010
Valokuvat:	Kiekeröjoki 4_1 - 4_3, Metsähallitus

LYHYT KOHDEKuvaus

Niittylato Oulangan kansallispuiston länsiosassa

Taustatiedot

Kohde löydettiin Metsähallituksen henkilökunnan haastattelun perusteella.

TUTKIMUSKERTOMUS

Ympäristön kuvaus

Kohde sijaitsee Kiekeröjoen itärannalla, noin 10 metriä joesta. Maaperä on moreenia, maasto on rantaheinikkoa ja nuorta koivikkoa.

Kohteen kuvaus

Lato on leveydeltään noin 3,5 m ja pituudeltaan noin 4 m. Ladosta on jäljellä enimmäkseen noin 7 lahonnutta hirsikertaa, sekä muutamia pitkälle lahonneita kattohalospuiden jäänteitä. Etuseinä on lähes kaatunut ja siitä on jäljellä 4 hirsikertaa.

Kohteen rajaus

Kohde rajautuu pistemäisesti luontaisten rajojen mukaan.

Tulkinta

Kyseessä on niittylato 1900-luvulta tai 1800-luvun lopusta.

Lisätietoja

Luokitusehdotus

Muu historiallisen ajan kohde, ei muinaisjäännös.

29. KUUSAMO, KIEKERÖJOKI NIITYLATO 4

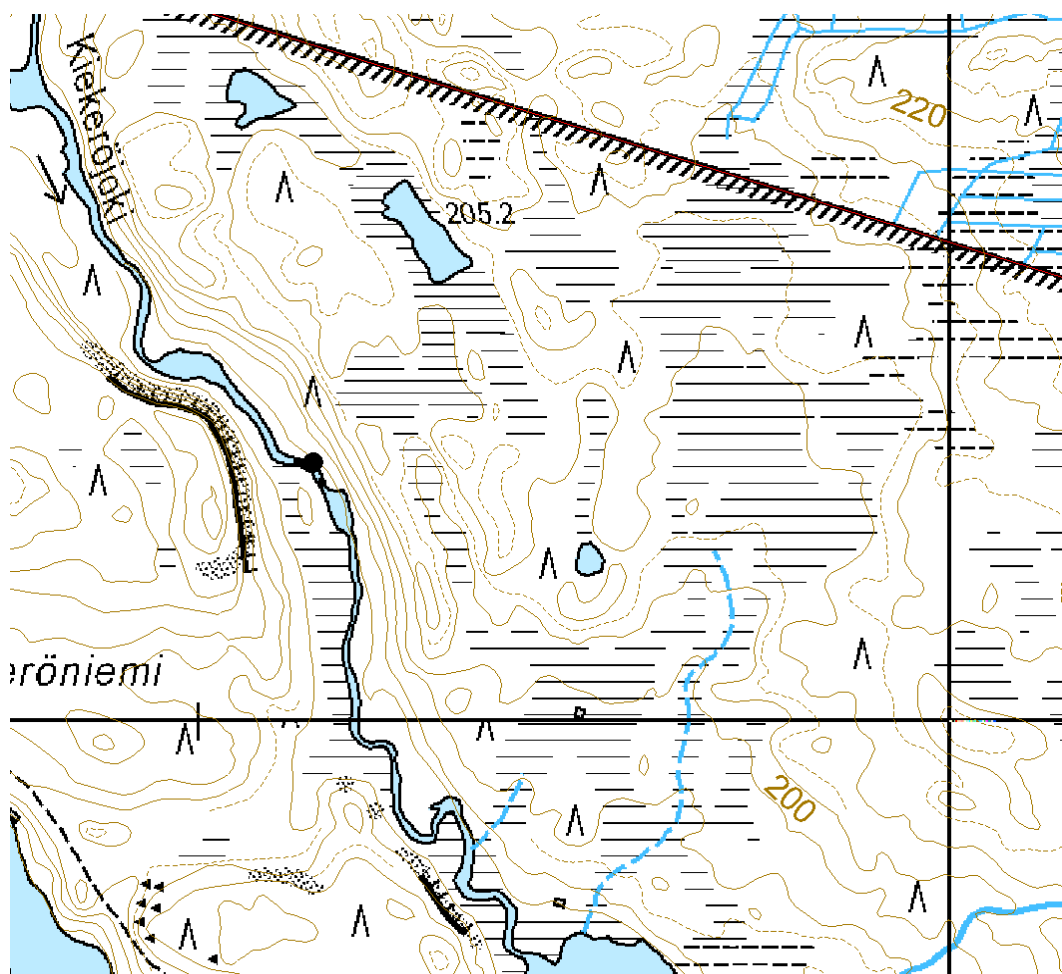
Ote maastokartasta 4613 03

Mittakaava 1:10 000

x=7370339, y= 3599176, z=180 m mpy

© Metsähallitus 2010

© Maanmittauslaitos 1/MYY/06



30. KUUSAMO, SIIRANNIITTY LATO 1

PERUSTIEDOT

MJ-tyyppi:	elinkeinohistorialliset muinaisjäännökset
Tyyppin tarkenne:	niittyviljelyn jäännökset
Reiska-tyyppi:	valmistuspaikat/työpaikat
Ajoitus:	historiallinen
Rauhoitusluokka:	-
Lukumäärä:	1
Peruskartta:	4613 06
Koordinaatit:	x= 7364 523, y= 3607 284, z=145 m mpy
Pinta-ala:	noin 20m ²
Etäisyystieto:	Kuusamon kirkosta 45 km pohjoiskoilliseen.

INVENTOINTI 2010

Aika:	14.6. 2010
Valokuvat:	Siiranniitty lato 1_1 - 1_3, Metsähallitus

LYHYT KOHDEKuvaus

Niittylato Oulangan kansallispuiston keskiosassa

Taustatiedot

Kohde löydettiin Metsähallituksen Reiska-järjestelmän perusteella.

TUTKIMUSKERTOMUS

Ympäristön kuvaus

Kohde sijaitsee Oulankajoen etelärannalla, rantaniityllä.

Kohteen kuvaus

Ladon leveys on noin 4 m ja pituus noin 4 m. Ladon takaseinästä on jäljellä noin 11 hirsikertaa. Etuseinä ja sen mukana suuret osat sivuseiniä ovat romahtaneet kasaan. Myös halospuista tehty katto on romahtanut sisään. Nähtävillä on myös halospuista tehty lahonnut lattia.

Kohteen rajaus

Kohde rajautuu pistemäisesti luontaisten rajojen mukaan.

Tulkinta

Kyseessä 1900-luvulta tai 1800-luvun lopulta oleva niittylato.

Lisätietoja

Luokitusehdotus

Muu historiallisen ajan kohde, ei muinaisjännös.

30. KUUSAMO, SIIRANNIITTY LATO 1

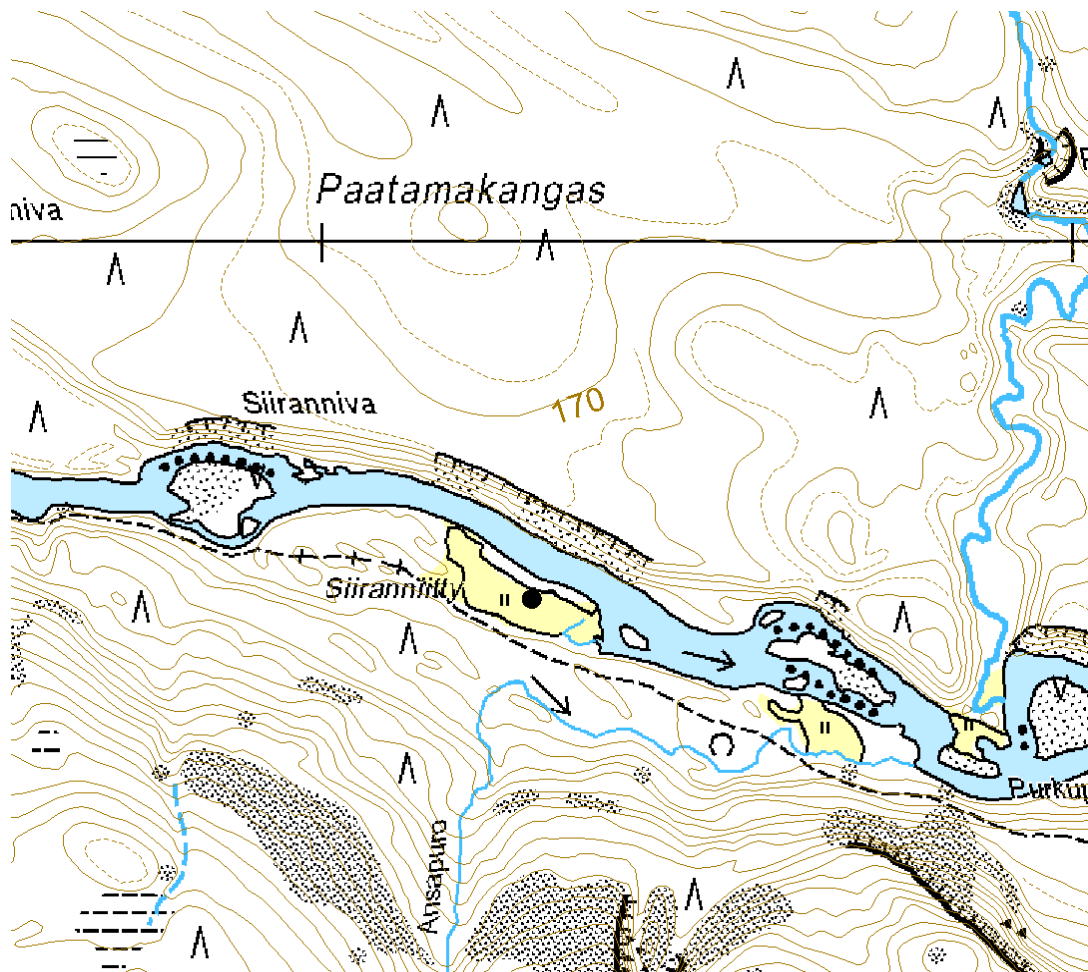
Ote maastokartasta 4613 06

Mittakaava 1:10 000

x= 7364 523, y= 3607 284, z=145 m mpy

© Metsähallitus 2010

© Maanmittauslaitos 1/MYY/06



31. KUUSAMO, SIIRANNIITTY LATO 2

PERUSTIEDOT

MJ-tyyppi:	elinkeinohistorialliset muinaisjännökset
Tyyppin tarkenne:	niittyviljelyn jännökset
Reiska-tyyppi:	valmistuspaikat/työpaikat
Ajoitus:	historiallinen
Rauhoitusluokka:	-
Lukumäärä:	1
Peruskartta:	4613 06
Koordinaatit:	x= 7364 563, y= 3607235, z=145 m mpy
Pinta-ala:	noin 20m ²
Etäisyystieto:	Kuusamon kirkosta 45 km pohjoiskoilliseen.

INVENTOINTI 2010

Aika:	14.6. 2010
Valokuvat:	Siiranniitty lato 2_1 - 1 _3, Metsähallitus

LYHYT KOHDEKUVAUS

Niittylato Oulangan kansallispuiston keskiosassa

Taustatiedot

Kohde löydettiin Metsähallituksen Reiska -järjestelmän perusteella.

TUTKIMUSKERTOMUS

Ympäristön kuvaus

Kohde sijaitsee Oulankajoen etelärannalla, rantaniityllä.

Kohteen kuvaus

Ladon leveys on noin 3,5 m ja pituus noin 4 m. Ladon takaseinästä on jäljellä noin 11 hirsikertaa. Suuri osa etuseinää ja sen mukana suuret osat sivuseiniä ovat romahtaneet kasaan. Myös halospuista tehty katto on romahtanut sisään. Nähtävillä on myös halospuista tehty lahonnut lattia.

Kohteen rajaus

Kohde rajautuu pistemäisesti luontaisten rajojen mukaan.

Tulkinta

Kyseessä on niittylato 1900-luvulta tai 1800-luvun lopusta.

Lisätietoja

Luokitusehdotus

Muu historiallisen ajan kohde, ei muinaisjäännös.

31. KUUSAMO, SIIRANNIITTY LATO 2

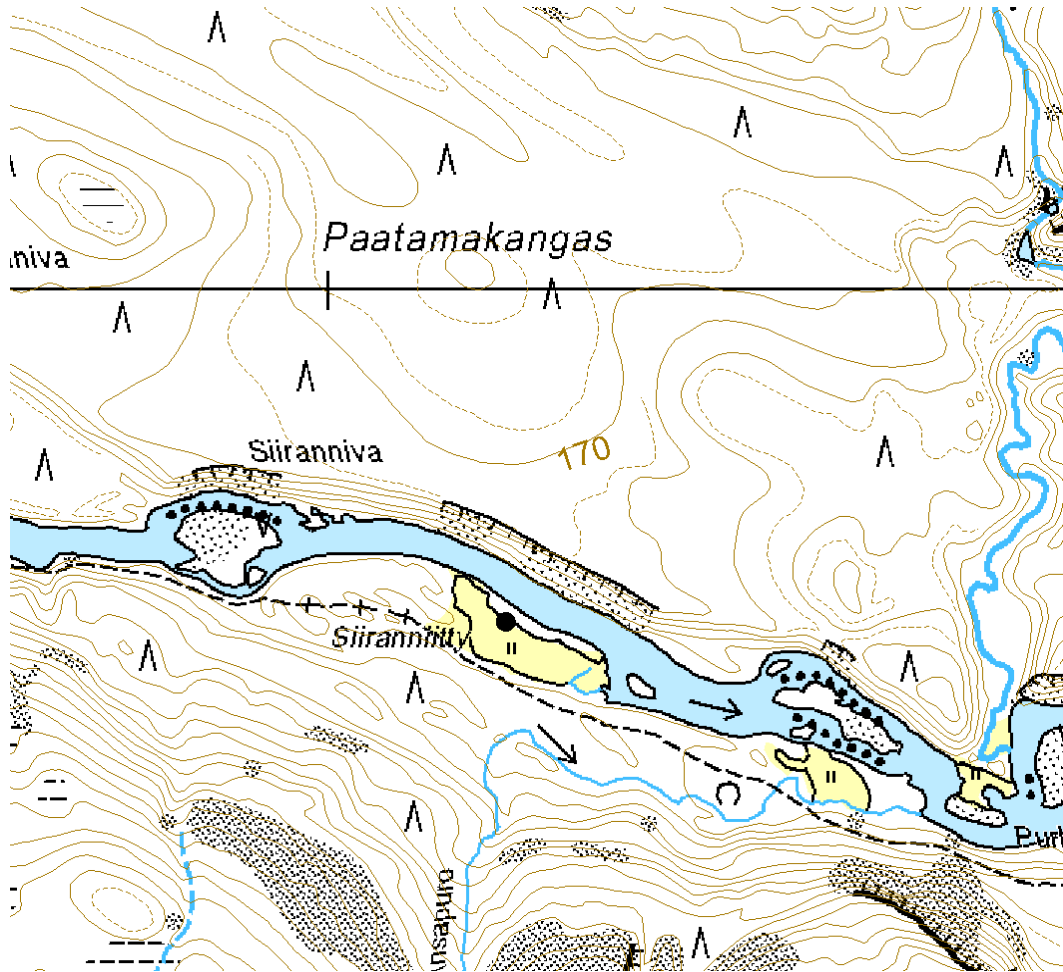
Ote maastokartasta 4613 06

Mittakaava 1:10 000

x= 7364 563, y= 3607235, z=145 m mpy

© Metsähallitus 2010

© Maanmittauslaitos 1/MYY/06



32. KUUSAMO, ALIMMAINEN ANSALAMPI LATO

PERUSTIEDOT

MJ-tyyppi:	elinkeinohistorialliset muinaisjännökset
Tyyppin tarkenne:	niittyviljelyn jännökset
Reiska-tyyppi:	valmistuspaikat/työpaikat
Ajoitus:	historiallinen
Rauhoitusluokka:	-
Lukumäärä:	1
Peruskartta:	4613 06
Koordinaatit:	x= 7363 050, y= 3608 623, z=230 m mpy
Pinta-ala:	noin 20m ²
Etäisyystieto:	Kuusamon kirkosta 45km pohjoiskoilliseen.

INVENTOINTI 2010

Aika:	14.6. 2010
Valokuvat:	Alimmainen Ansalampi_1 - _4, Metsähallitus

LYHYT KOHDEKuvaus

Niittylato Oulangan kansallispuiston keskiosassa

Taustatiedot

Kohde löydettiin topografikartan perusteella. Kohde on merkitty myös Metsähallituksen Reiska –tietojärjestelmään.

TUTKIMUSKERTOMUS

Ympäristön kuvaus

Kohde sijaitsee Alimmaisen Ansalammen pohjoisrannalla, avoimella rantasuolla jolla kasvaa näreitä ja pensaita.

Kohteen kuvaus

Ladon leveys on noin 4,5 m ja pituus noin 5 m. Ladon eteläpuoli on kallistunut, pohjoispuoli on kuitenkin vielä pystyssä. Ladosta on jäljellä noin 9 lahonnutta hirsikertaa. Katon halospuut ovat romahtaneet sisälle. Ovipielen hirsien päätyihin on veistetty aukot oviaukkoa reunustavia riukuja varten.

Kohteen rajaus

Kohde rajautuu pistemäisesti luontaisten rajojen mukaan.

Tulkinta

Kyseessä on niittylato 1900-luvulta tai 1800-luvun lopusta.

Lisätietoja

Luokitusehdotus

Muu historiallisen ajan kohde, ei muinaisjäännös.

32. KUUSAMO, ALIMMAINEN ANSALAMPI LATO

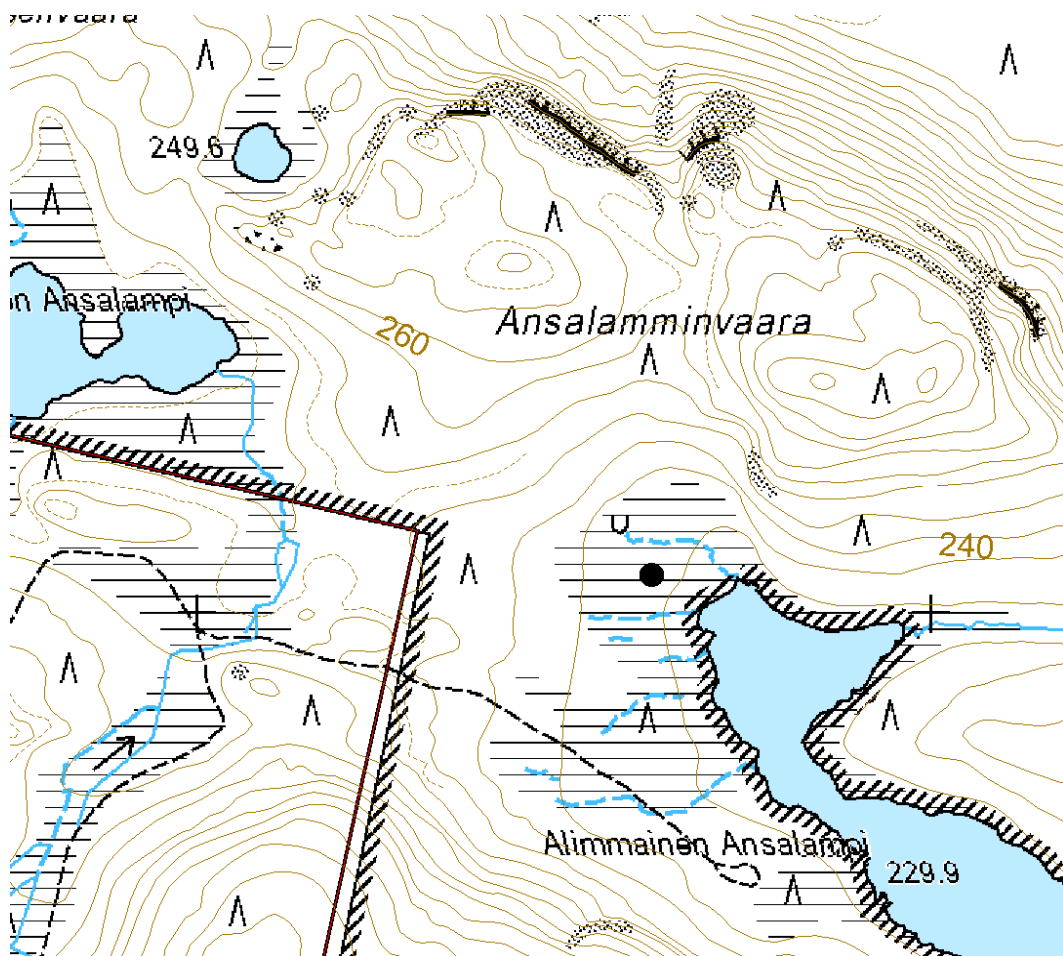
Ote maastokartasta 4613 06

Mittakaava 1:10 000

x= 7363 050, y= 3608 623, z=230 m mpy

© Metsähallitus 2010

© Maanmittauslaitos 1/MYY/06



33. KUUSAMO, YLIMMÄINEN ANSALAMPI LATO 1

PERUSTIEDOT

MJ-tyyppi:	elinkeinohistorialliset muinaisjäännökset
Tyyppin tarkenne:	niittyviljelyn jäännökset
Reiska-tyyppi:	valmistuspaikat/työpaikat
Ajoitus:	historiallinen
Rauhoitusluokka:	-
Lukumäärä:	1
Peruskartta:	4613 06
Koordinaatit:	x= 7363 475, y= 3607 934, z=243 m mpy
Pinta-ala:	noin 20m ²
Etäisyystieto:	Kuusamon kirkosta 43km pohjoiskoilliseen.

INVENTOINTI 2010

Aika:	14.6. 2010
Valokuvat:	Ylimmäinen Ansalampi 1_1 ja 1_2, Metsähallitus

LYHYT KOHDEKUVAUS

Niittylato Oulangan kansallispuiston keskiosassa

Taustatiedot

Kohde löydettiin ilman ennakkotietoja.

TUTKIMUSKERTOMUS

Ympäristön kuvaus

Kohde sijaitsee Ylimmäisen Ansalammen pohjoisrannalla, Metsän reunassa. Maaperä on moreenia ja metsä mäntykangasta.

Kohteen kuvaus

Lato on kooltaan noin 4,5 m x 4,5 m. Etuseinä on hävinnyt lähes kokonaan, kolmesta muusta seinästä on jäljellä noin 6 lahonnutta hirsikertaa. Ladon sisällä on muutamia lahonneen katon halospuiden jäänteitä.

Kohteen rajaus

Kohde rajautuu luontaisten rajojen mukaan.

Tulkinta

Kyseessä on niittylato 1900-luvulta tai 1800-luvun lopusta.

Lisätietoja

Luokitusehdotus

Muu historiallisen ajan kohde, ei muinaisjäännös.

33. KUUSAMO, YLIMMÄINEN ANSALAMPI LATO 1

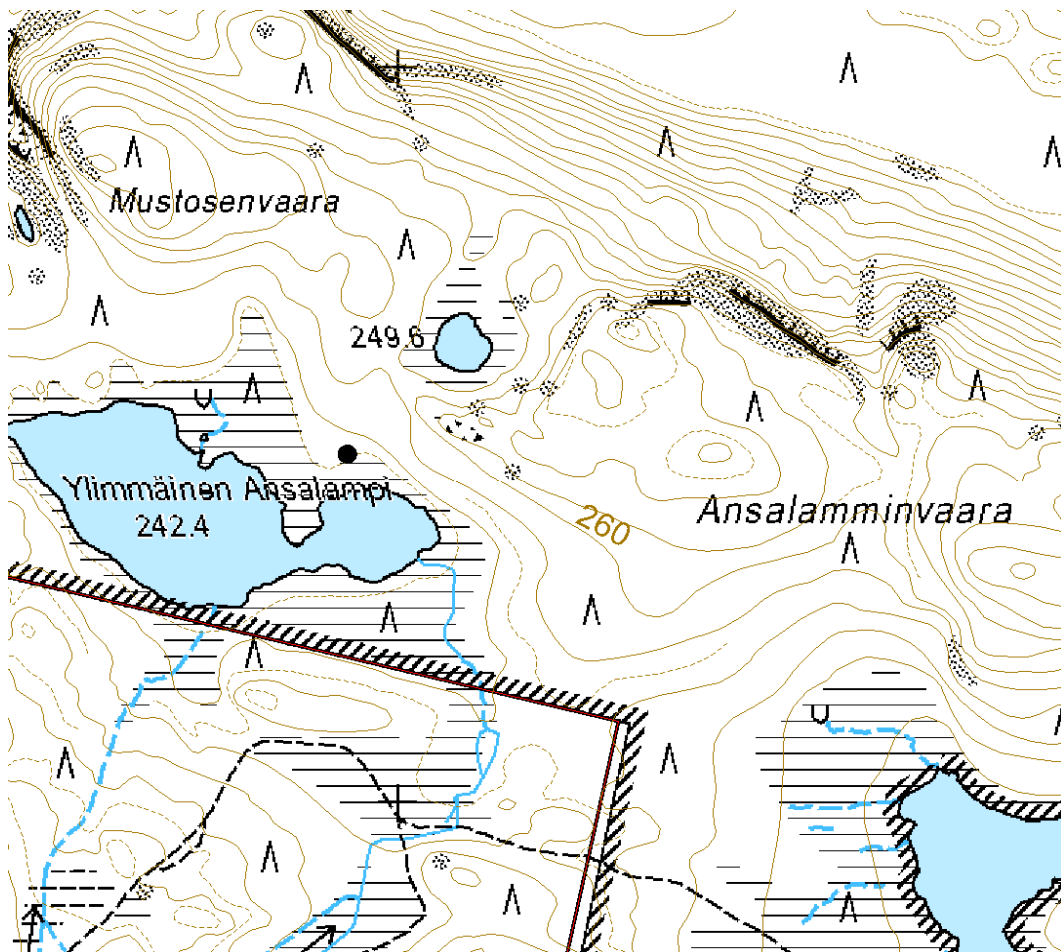
Ote maastokartasta 4613 06

Mittakaava 1:10 000

x= 7363 475, y= 3607 934, z=243 m mpy

© Metsähallitus 2010

© Maanmittauslaitos 1/MYY/06



34. KUUSAMO, YLIMMÄINEN ANSALAMPI LATO 2

PERUSTIEDOT

MJ-tyyppi:	elinkeinohistorialliset muinaisjäännökset
Tyyppin tarkenne:	niittyviljelyn jäännökset
Reiska-tyyppi:	valmistuspaikat/työpaikat
Ajoitus:	historiallinen
Rauhoitusluokka:	-
Lukumäärä:	1
Peruskartta:	4613 06
Koordinaatit:	x= 7363 286, y= 3608 007, z=243 m mpy
Pinta-ala:	noin 20m ²
Etäisyystieto:	Kuusamon kirkosta 45km pohjoiskoilliseen.

INVENTOINTI 2010

Aika:	14.6. 2010
Valokuvat:	Ylimmäinen Ansalampi 2_1 - 2_2, Metsähallitus

LYHYT KOHDEKuvaus

Niittylato Oulangan kansallispuiston keskiosassa

Taustatiedot

Kohde löydettiin topografikartan perusteella. Lato on merkitty myös Metsähallituksen Reiska -tietojärjestelmään.

TUTKIMUSKERTOMUS

Ympäristön kuvaus

Kohde sijaitsee Alimmaisien Ansalammen etelärannalla, avosuolla.

Kohteen kuvaus

Lato on kooltaan noin 4,5 m x 4,5 m. Rakennuksen etuseinä on romahtanut kaasaan lähes kokonaan, sivuseinät vain osittain. Takaseinästä on pystyssä 8 lahonneutta hirsikertaa. Ladon sisällä on muutamia kattoliisteiden lahonneita jäänteitä. Ladon sisällä ja välittömässä läheisyydessä kasvaa nuoria mäntyjä ja koivuja.

Kohteen rajaus

Kohde rajautuu pistemäisesti luontaisten rajojen mukaan.

Tulkinta

Kyseessä on niittylato 1900-luvulta tai 1800-luvun lopusta.

Lisätietoja

Luokitusehdotus

Muu historiallisen ajan kohde, ei muinaisjännös.

34. KUUSAMO, ALIMMAINEN ANSALAMPI LATO 2

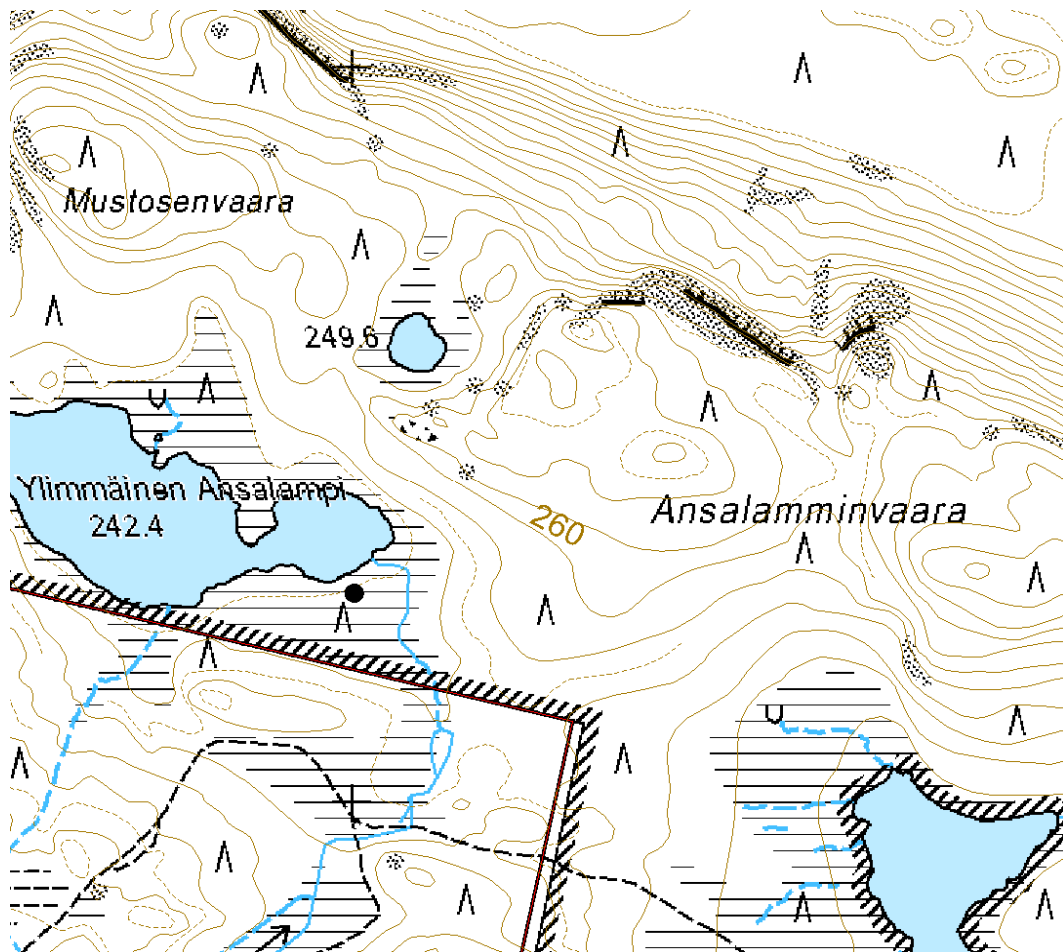
Ote maastokartasta 4613 06

Mittakaava 1:10 000

x= 7363 286, y= 3608 007, z=243 m mpy

© Metsähallitus 2010

© Maanmittauslaitos 1/MYY/06



35. KUUSAMO, KITKAJOKI NIITTYLATO 1

PERUSTIEDOT

MJ-tyyppi:	elinkeinohistorialliset muinaisjäännökset
Tyyppin tarkenne:	niittyviljelyn jäännökset
Reiska-tyyppi:	valmistuspaikat/työpaikat
Ajoitus:	historiallinen
Rauhoitusluokka:	-
Lukumäärä:	1
Peruskartta:	4613 08
Koordinaatit:	x= 7356 524, y= 3618 508, z=140 m mpy
Pinta-ala:	noin 20m ²
Etäisyystieto:	Kuusamon kirkosta 45km pohjoiskoilliseen.

INVENTOINTI 2010

Aika:	17.6. 2010
Valokuvat:	Kitkajoki 1_1 - 1_3, Metsähallitus

LYHYT KOHDEKUVAUS

Niittylato Oulangan kansallispuiston itäosassa.

Taustatiedot

Kohde havaittiin Metsähallituksen Reiska-tietojärjestelmästä.

TUTKIMUSKERTOMUS

Ympäristön kuvaus

Kohde sijaitsee Kitkajoen pohjoisrannalla, metsän reunalla niityn varressa. Maaperä on moreenia, metsä mäntykangasta.

Kohteen kuvaus

Ladonjäännöksen kooltaan noin 3,5 m x 3,5 m. Etuseinä ja toinen sivuseinä ovat romahtaneet kasaan; kahdesta muusta seinästä on jäljellä noin 6 lahonnutta hirsikertaa. Oviaukon kavennettuja hirrenpäitä on yhä näkyvillä, kuten katon halospuiden lahonneita osia.

Kohteen rajaus

Kohde rajautuu pistemäisesti luontaisten rajojen mukaan.

Tulkinta

Kyseessä on niittylato 1900-luvulta tai 1800-luvun lopusta.

Lisätietoja

Luokitusehdotus

Muu historiallisen ajan kohde, ei muinaisjäännös.

35. KUUSAMO, KITKAJOKI NIITTYLATO 1

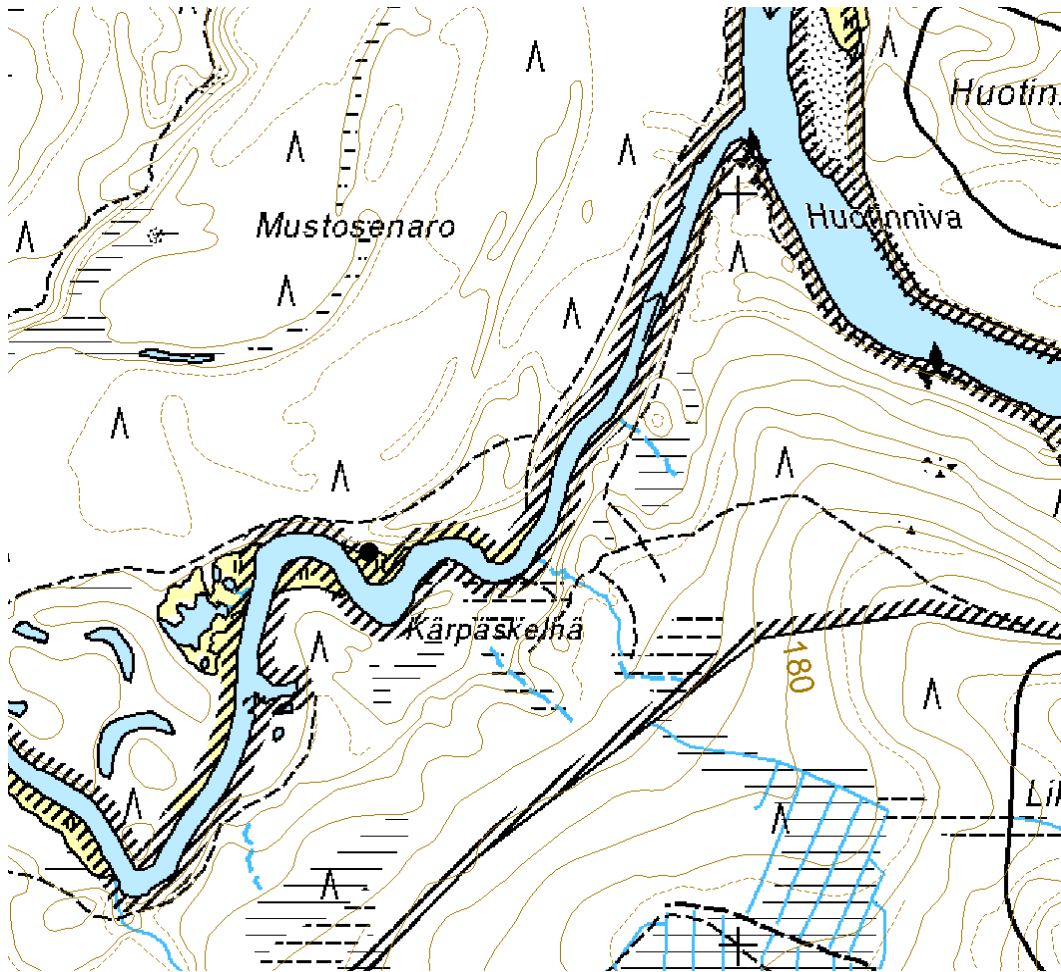
Ote maastokartasta 4613 06

Mittakaava 1:10 000

x= 7356 524, y= 3618 508, z=140 m mpy

© Metsähallitus 2010

© Maanmittauslaitos 1/MYY/06



36. KUUSAMO, KITKAJOKI NIITTYLATO 2

PERUSTIEDOT

MJ-tyyppi:	elinkeinohistorialliset muinaisjäännökset
Tyyppin tarkenne:	niittyviljelyn jäännökset
Reiska-tyyppi:	valmistuspaikat/työpaikat
Ajoitus:	historiallinen
Rauhoitusluokka:	-
Lukumäärä:	1
Peruskartta:	4613 08
Koordinaatit:	x= 7356 524, y= 3618 508, z=140 m mpy
Pinta-ala:	noin 20m ²
Etäisyystieto:	Kuusamon kirkosta 45km pohjoiskoilliseen.

INVENTOINTI 2010

Aika:	17.6. 2010
Valokuvat:	Kitkajoki 2_1 - 2_4, Metsähallitus

LYHYT KOHDEKUVAUS

Niittylato Oulangan kansallispuiston itäosassa.

Taustatiedot

Kohde havaittiin Metsähallituksen Reiska-tietojärjestelmästä.

TUTKIMUSKERTOMUS

Ympäristön kuvaus

Kohde sijaitsee Kitkajoen pohjoisrannalla, metsän reunalla niityn varressa. Maaperä on moreenia ja metsä on tuoretta sekametsää.

Kohteen kuvaus

Lato on kooltaan noin 4 m x 4,5 m. Katto on romahtanut sisään ja seinistä on jäljellä noin 10-12 hirsikertaa. Ovipielen osittain kavennetut hirret on tuettu paikalleen sivuilla seisovilla pystyriu' uilla, jotka ovat yhä paikoillaan. Ladossa on ollut kaksi orsihirttä sisäpuolen seinustoilla. Ovipielen rakenteissa on käytetty rautanauvoja.

Kohteen raja

Kohde rajautuu pistemäisesti luontaisten rajojen mukaan.

Tulkinta

Kyseessä on niittylato 1900-luvulta tai 1800-luvun lopusta.

Lisätietoja

Luokitusehdotus

Muu historiallisen ajan kohde, ei muinaisjännös.

36. KUUSAMO, KITKAJOKI NIITTYLATO 2

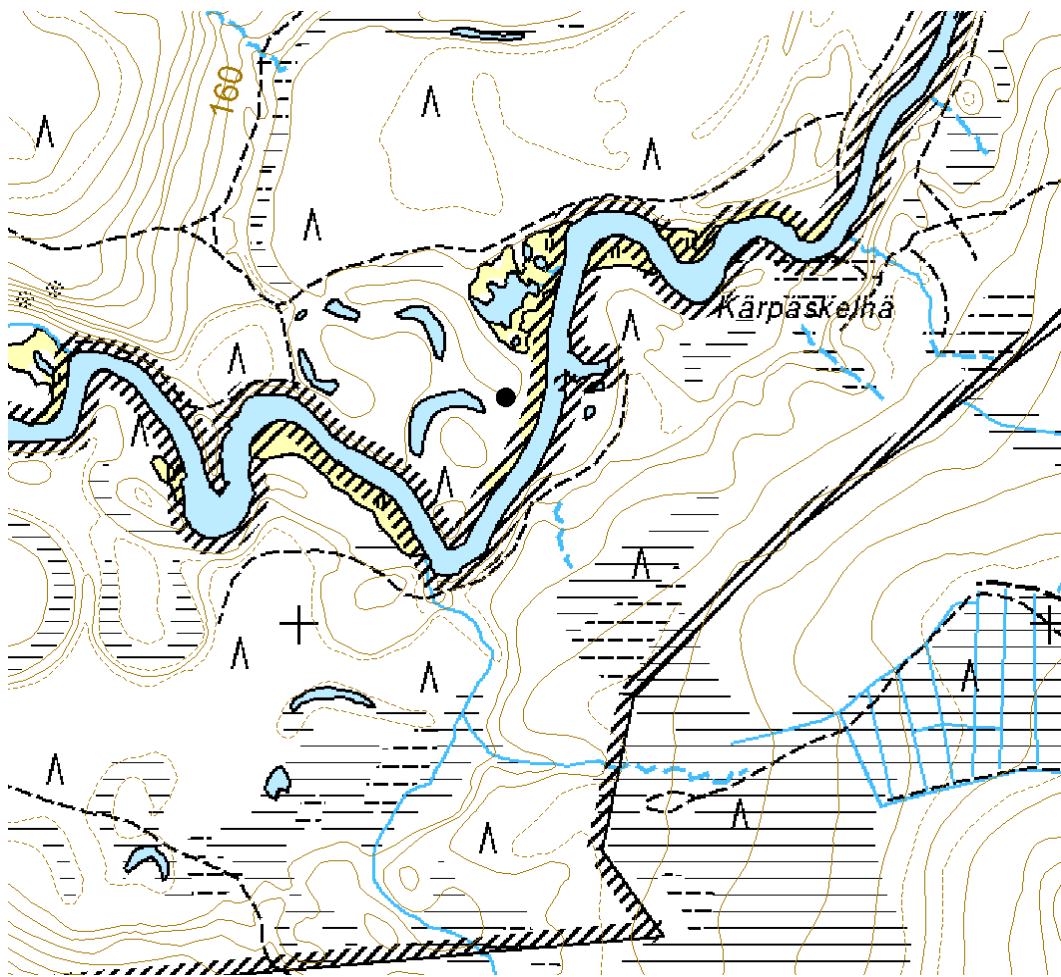
Ote maastokartasta 4613 08

Mittakaava 1:10 000

x= 7356 524, y= 3618 508, z=140 m mpy

© Metsähallitus 2010

© Maanmittauslaitos 1/MYY/06



37. KUUSAMO, RUOKOSUO LADONPOHJA

PERUSTIEDOT

MJ-tyyppi:	elinkeinohistorialliset muinaisjäännökset
Tyyppin tarkenne:	niittyviljelyn jäännökset
Reiska-tyyppi:	valmistuspaikat/työpaikat
Ajoitus:	historiallinen
Rauhoitusluokka:	-
Lukumäärä:	1
Peruskartta:	4613 09
Koordinaatit:	x= 7368 963, y= 3614 687, z=255 m mpy
Pinta-ala:	noin 20m ²
Etäisyystieto:	Kuusamon kirkosta 45km pohjoiskoilliseen.

INVENTOINTI 2010

Aika:	22.8. 2010
Valokuvat:	Ruokosuo, Metsähallitus

LYHYT KOHDEKUVAUS

Niittyladon pohja Oulangan kansallospuiston itäosassa.

Taustatiedot

Kohde löydettiin topografikartan perusteella.

TUTKIMUSKERTOMUS

Ympäristön kuvaus

Kohde sijaitsee avoimella suoniityllä.

Kohteen kuvaus

Ladonpohja koostuu pitkälle maatuneesta hirsipohjasta suureksi osaksi suon sisällä. Kooltaan rakenne on noin 4,5 m x 4,5 m. Vanhaan topografikarttaan suolle on merkitty neljä latoa. Ladot on ilmeisesti siirretty pois, ja niistä on jäljellä ainoastaan alimpia maatuneita hirsii suokasvillisuuden sisällä.

Kohteen rajaus

Kohde rajautuu pistemäisesti luontaisten rajojen mukaan.

Tulkinta

Kyseessä on niittylato 1900-luvulta tai 1800-luvun lopusta.

Lisätietoja

Luokitusehdotus

Muu historiallisen ajan kohde, ei muinaisjäännös.

37. KUUSAMO, RUOKOSUO LADONPOHJA

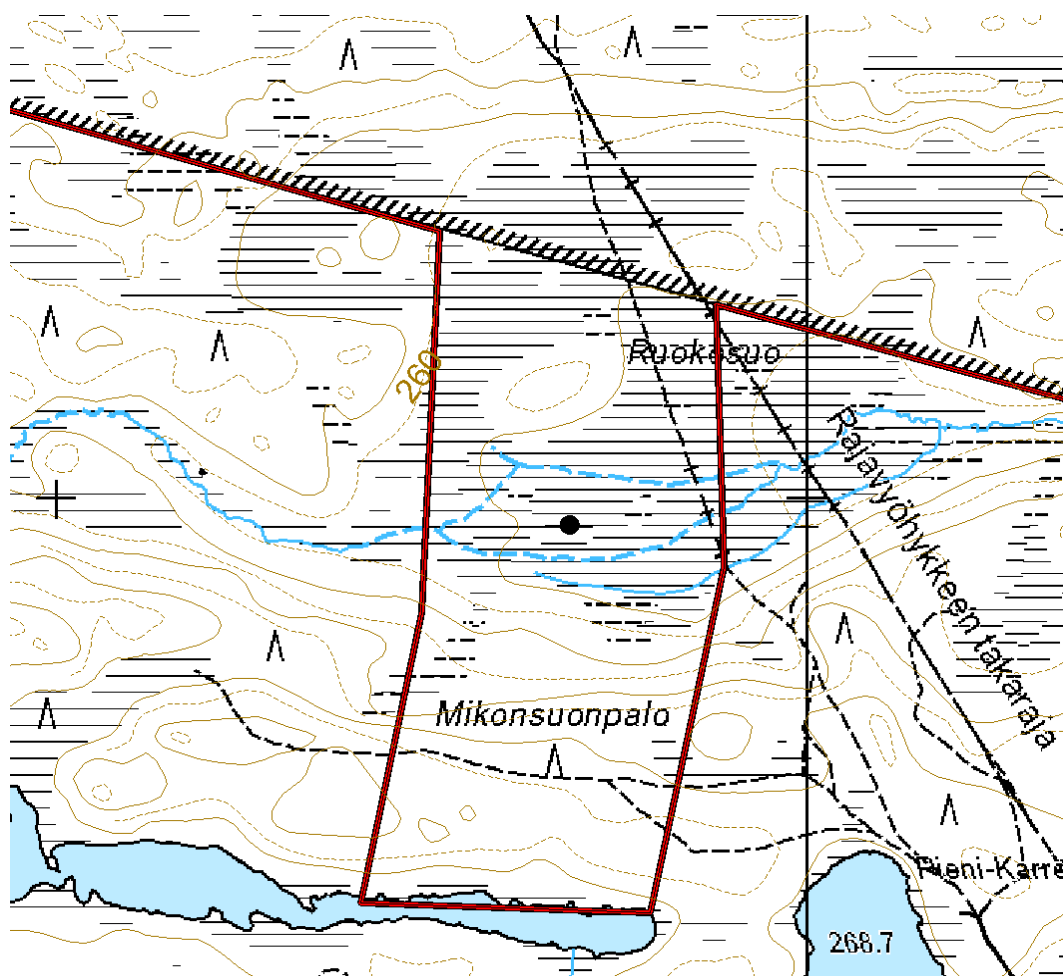
Ote maastokartasta 4613 09

Mittakaava 1:10 000

x= 7368 963, y= 3614 687, z=255 m mpy

© Metsähallitus 2010

© Maanmittauslaitos 1/MYY/06



38. KUUSAMO, MUSTOSENLAMPI LATO

PERUSTIEDOT

MJ-tyyppi:	elinkeinohistorialliset muinaisjäännökset
Tyyppin tarkenne:	niittyviljelyn jäännökset
Reiska-tyyppi:	valmistuspaikat/työpaikat
Ajoitus:	historiallinen
Rauhoitusluokka:	-
Lukumäärä:	1
Peruskartta:	4613 06
Koordinaatit:	x= 7369 666, y= 3613 241, z=265 m mpy
Pinta-ala:	noin 20m ²
Etäisyystieto:	Kuusamon kirkosta 53km pohjoiskoilliseen.

INVENTOINTI 2010

Aika:	25.8. 2010
Valokuvat:	Mustosenlampi_1 ja _2, Metsähallitus

LYHYT KOHDEKUVAUS

Niittylato Oulangan kansallispuiston itäosassa

Taustatiedot

Kohde löydettiin topografikartan perusteella.

TUTKIMUSKERTOMUS

Ympäristön kuvaus

Kohde sijaitsee avoimella suoniityllä, lähellä niityn pohjoisreunaa ja metsää.

Kohteen kuvaus

Lato on kooltaan 4,5 m x 4,5 m. Seinät ovat lähes ehjät koostuen 13 hirsikerrasta. Katto on romahtanut sisään ja katon lahonneet halospuut ovat vielä näkyvillä. Ovipielen kavennetut hirrenpäät on tuettu paikalleen puukalikoilla.

Kohteen rajaus

Kohde rajautuu pistemäisesti luontaisten rajojen mukaan.

Tulkinta

Kyseessä on niittylato 1900-luvulta tai 1800-luvun lopusta.

Lisätietoja

Luokitusehdotus

Muu historiallisen ajan kohde, ei muinaisjäännös.

38. KUUSAMO, MUSTOSENLAMPI LATO

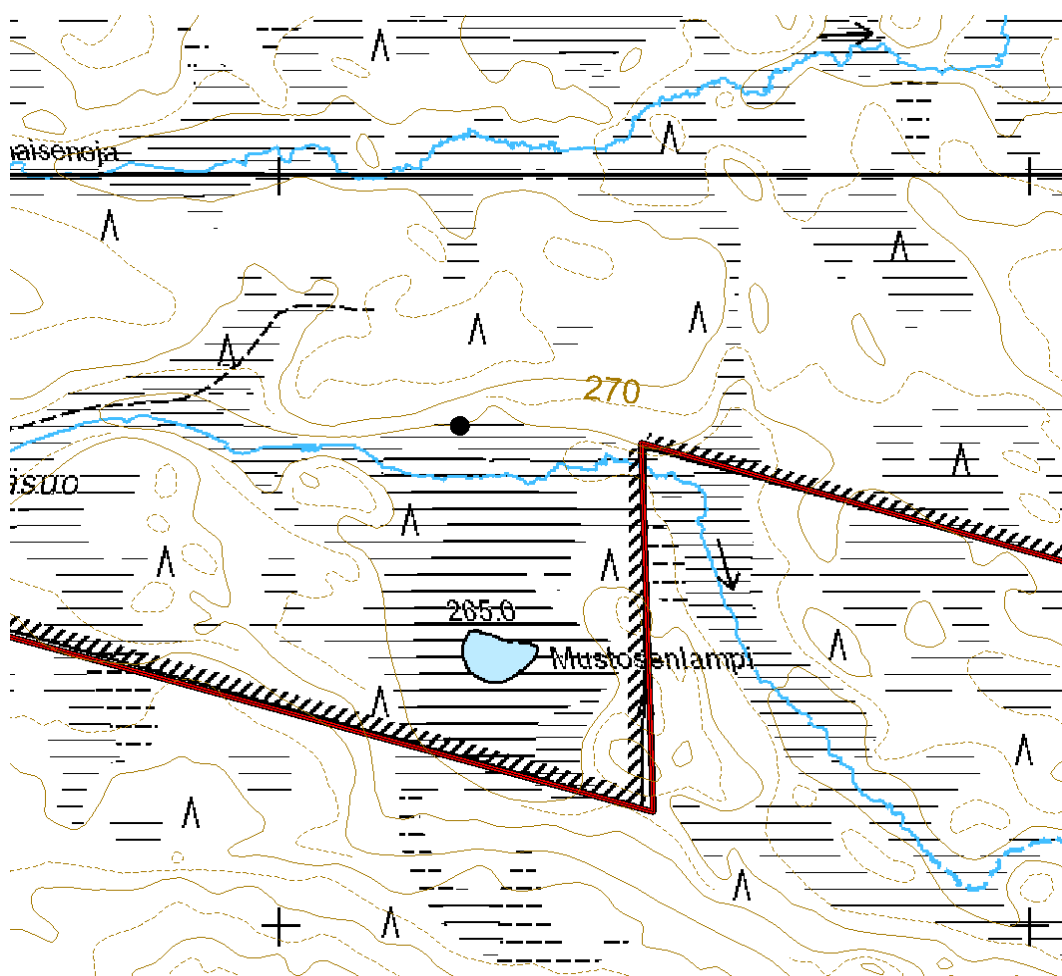
Ote maastokartasta 4613 06

Mittakaava 1:10 000

x= 7369 666, y= 3613 241, z=265 m mpy

© Metsähallitus 2010

© Maanmittauslaitos 1/MYY/06



39. KUUSAMO, KOLMINAISENOJA LADONPOHJA

PERUSTIEDOT

MJ-tyyppi:	elinkeinohistorialliset muinaisjäännökset
Tyyppin tarkenne:	niittyviljelyn jäännökset
Reiska-tyyppi:	valmistuspaikat/työpaikat
Ajoitus:	historiallinen
Rauhoitusluokka:	-
Lukumäärä:	1
Peruskartta:	4613 06
Koordinaatit:	x= 7370 026, y= 3613 248, z=270 m mpy
Pinta-ala:	noin 20m ²
Etäisyystieto:	Kuusamon kirkosta 53km pohjoiskoilliseen.

INVENTOINTI 2010

Aika:	25.8. 2010
Valokuvat:	Kolminaisenoja, Metsähallitus

LYHYT KOHDEKUVAUS

Niittyladon pohja Oulangan kansallispuiston itäosassa

Taustatiedot

Kohde löydettiin ilman ennakkotietoja.

TUTKIMUSKERTOMUS

Ympäristön kuvaus

Kohde sijaitsee avosuolla Kolminaisenojan eteläpuolella.

Kohteen kuvaus

Ladonpohja on kooltaan noin 4 m x 4,5 m. Pohja koostuu suureksi osaksi suokasvillisuuden peittämistä lahonneista hirsistä, jotka ovat muodostaneet ladon lattian. Lato on myöhemmin purettu ja kuljetettu muualle.

Kohteen rajaus

Kohde rajautuu 4 m x 4,5 m alueelle maassa näkyvien rajojen mukaan.

Tulkinta

Kyseessä on niittylato 1900-luvulta tai 1800-luvun lopusta.

Lisätietoja

Luokitusehdotus

Muu historiallisen ajan kohde, ei muinaisjäännös.

39. KUUSAMO, KOLMINAISENOJA LADONPOHJA.

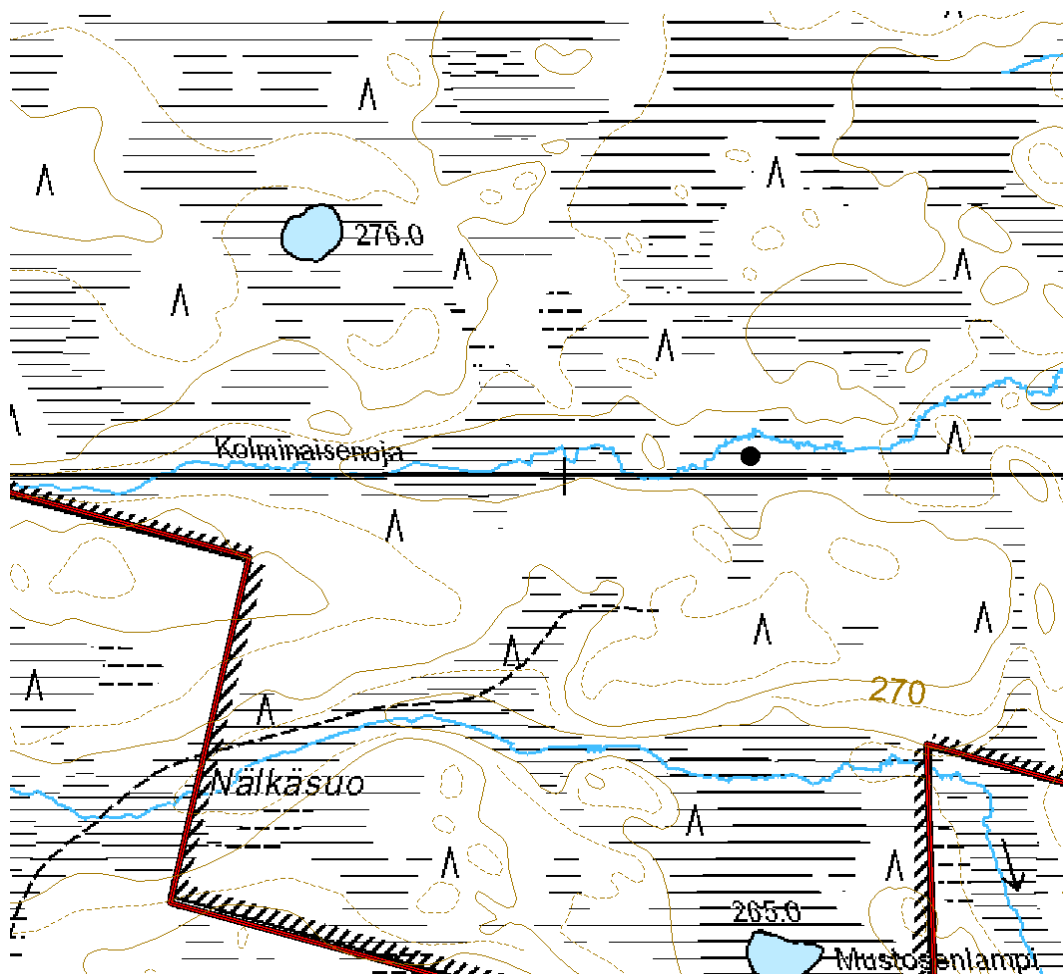
Ote maastokartasta 4613 06

Mittakaava 1:10 000

x= 7370 026, y= 3613 248, z=270 m mpy

© Metsähallitus 2010

© Maanmittauslaitos 1/MYY/06



Kämpät ja tuvat

40. KUUSAMO, TAIVALKÖNGÄS LIESIRÖYKKIÖ

PERUSTIEDOT

MJ-tyyppi:	elinkeinohistorialliset muinaisjäännökset
Tyyppin tarkenne:	tilapäisasumukset
Reiska-tyyppi:	valmistuspaikat/työpaikat
Ajoitus:	historiallinen
Rauhoitusluokka:	2
Lukumäärä:	1
Peruskartta:	4613 03
Koordinaatit:	x= 7370 230, y= 3598 009, z=170 m mpy
Pinta-ala:	alle 20m ²
Etäisyystieto:	Kuusamon kirkosta 50 km pohjoiseen.

INVENTOINTI 2010

Aika:	21.6. 2010
Valokuvat:	Taivalköngäs kiuas_1 ja _2, Metsähallitus

LYHYT KOHDEKUVAUS

Liesiröykkiö sijaitsee kansallispuiston länsiosassa.

Taustatiedot

Kohde löydettiin ilman ennakkotietoja.

TUTKIMUSKERTOMUS

Ympäristön kuvaus

Kohde sijaitsee Taivalkönkään autiotuvan välittömässä läheisyydessä, joen ylittävän riippusillan pohjoispuolella, polun varressa. Röykkiön vieressä on opaste-taulu. Maaperä on kivistä moreenia ja metsä on vanhaa mäntymetsää ja kuivaa kangasta.

Kohteen kuvaus

Röykkiö on kooltaan noin 3 m x 3 m, korkeudeltaan se on noin 1 m. Röykkiö on romahtanut kasaan ja mataloitunut ja sen päällä kasvaa runsaasti kasvustoa, esimerkiksi viinimarjaa.

Kohteen rajaus

Kohde rajoittuu pistemäisesti luontaisten rajojen mukaan.

Tulkinta

Kyseessä on saunan raunio, luultavasti autiotupaa edeltävän rakennuksen jäännös. Jäännöksistä päätellen kohde ajoittuu ainakin yli 100 vuoden ikäiseksi.

Luokitusehdotus

Luokka 2. Rauhoitusasteen tarkempi määrittely edellyttää lisätutkimuksia.

40. KUUSAMO, TAIVALKÖNGÄS LIESIRÖYKKIÖ

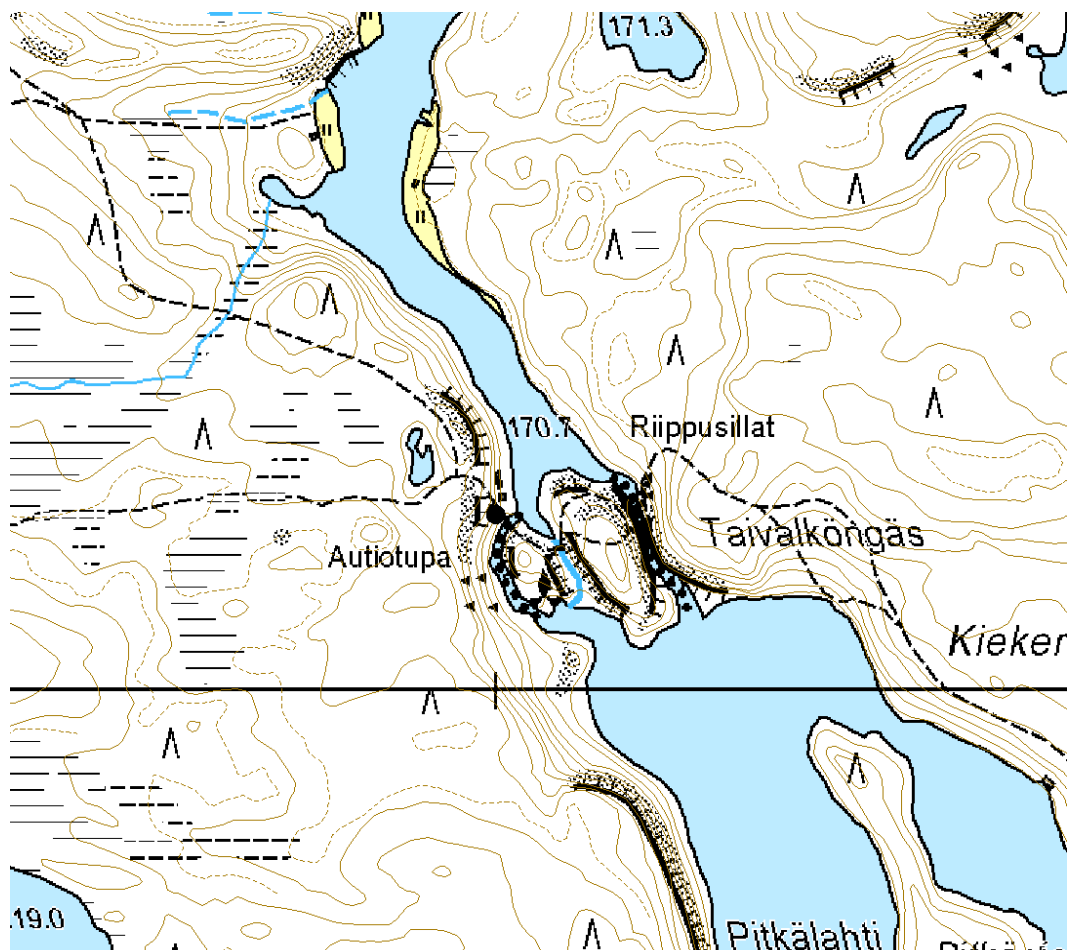
Ote maastokartasta 4613 03

Mittakaava 1:10 000

x= 7370 230, y= 3598 009, z=170 m mpy

© Metsähallitus 2010

© Maanmittauslaitos 1/MYY/06



41. KUUSAMO, HEIKINNIEMI TUPA

PERUSTIEDOT

MJ-tyyppi:	elinkeinohistorialliset muinaisjäännökset
Tyyppin tarkenne:	tilapäisasumukset
Reiska-tyyppi:	valmistuspaikat/työpaikat
Ajoitus:	historiallinen
Rauhoitusluokka:	-
Lukumäärä:	1
Peruskartta:	4613 06
Koordinaatit:	x= 7365 624, y= 3605 635, z=150 m mpy
Pinta-ala:	noin 40m ²
Etäisyystieto:	Kuusamon kirkosta 46km pohjoiskoilliseen.

INVENTOINTI 2010

Aika:	23.6. 2010
Valokuvat:	Heikinniemi_1 - _9, Metsähallitus

LYHYT KOHDEKuvaus

Tuvan raunio kansallispuiston keskiosassa

Taustatiedot

Kohde löytyi Metsähallituksen Reiska-tietokannasta.

TUTKIMUSKERTOMUS

Ympäristön kuvaus

Kohde sijaitsee Oulankajoen pohjoisrannalla, töyrään päällä vanhan polun varrella, Taivalkönkään keskiosan saarella. Maaperä on moreenia ja metsä on mäntyvaltaista kuivahkoa kangasta.

Kohteen kuvaus

Kyseessä on kaksiosaisen rakennuksen jäänteet. Toinen osa on pelkkahirsistä rakennettu korkea tupa ikkunoineen ja ovineen, toinen kämpmämainen kevytrakenteisempi huone. Tupa on kooltaan noin 4,5 m x 5 m; seinät ovat osittain romahtaneet, mutta koostuvat enimmäkseen noin kymmenestä vankasta pelkkahirsikerroksesta. Hirsien välissä on sammaltiiviste. Länsipuolella on 1 m x 1 m kokoinen ikkuna lautaisine reunarakenteineen. Ikkunassa on ollut kaksi ruutua, joiden välissä on pystysuuntainen lauta. Itäpuolella on noin 1,5 m leveä ovi-aukko. Kaakkoiskulmassa on noin 2 m x 2 m kokoinen liesiröykkiö. Eteläpäädyistä on jäljellä enää kaksi lahonnutta hirsikertaa ja sen mukana sivujen eteläpäävät ovat myös lahonneet ja romahtaneet.

Päähuoneen pohjoispuolella on 5 m x 5 m kokoisen huoneen jäännökset. 1 m leveä oviaukko on itäseinällä, koilliskulmassa on 1,5 m x 1,5 m kokoinen liesiröykkiö. Huoneiden välisessä seinässä on muutamia porattuja reikiä - osassa on puutappi jäänteinä siinä sijainneesta puuesineestä.

Rakennuksen etelä- ja pohjoispuolella on noin 1,5 m halkaisijaltaan olevat matalat kaivannot.

Kohteen rajaus

Kohde rajautuu pistemäisesti luontaisten rajojen mukaan.

Tulkinta

Kyseessä on tupa tai suuri kämpä 1900-luvulta. Käyttötarkoitus jää epäselväksi, kohde saattaa liittyä esimerkiksi uittotöihin.

Lisätietoja**Luokitusehdotus**

Muu historiallisen ajan kohde, ei muinaisjäännös.

41. KUUSAMO, HEIKINNIEMI TUPA

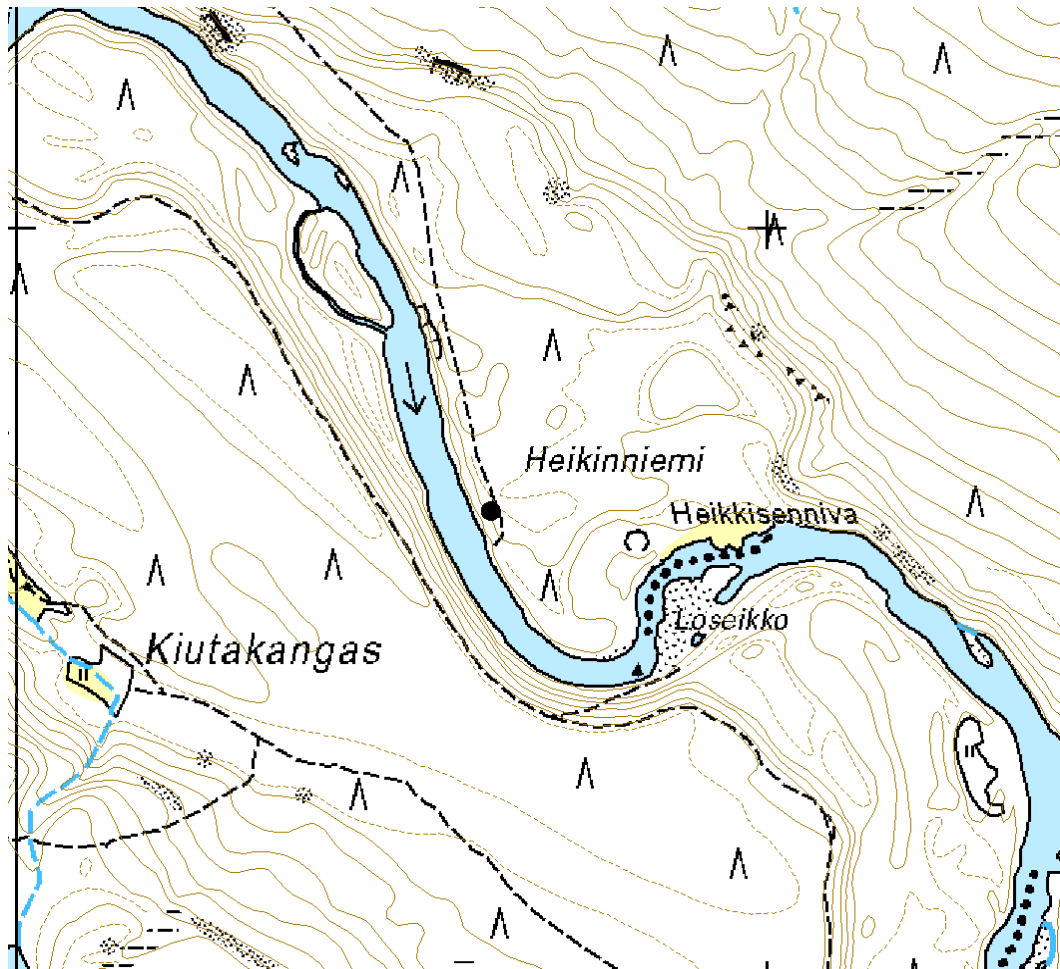
Ote maastokartasta 4613 06

Mittakaava 1:10 000

x= 7365 624, y= 3605 635, z=150 m mpy

© Metsähallitus 2010

© Maanmittauslaitos 1/MYY/06



42. SALLA, KOKONPESÄJÄRVI KÄMPÄNPOHJA

PERUSTIEDOT

MJ-tyyppi:	elinkeinohistorialliset muinaisjäännökset
Tyyppin tarkenne:	tilapäisasumukset
Reiska-tyyppi:	valmistuspaikat/työpaikat
Ajoitus:	historiallinen
Rauhoitusluokka:	-
Lukumäärä:	1
Peruskartta:	4614 04
Koordinaatit:	x= 7375 995, y= 3610 244, z=275 m mpy
Pinta-ala:	noin 30m ²
Etäisyystieto:	Kuusamon kirkosta 45km pohjoiskoilliseen.

INVENTOINTI 2010

Aika:	25.8. 2010
Valokuvat:	Kokonpesäjärvi, Metsähallitus

LYHYT KOHDEKUVAUS

Kämpänpohja sijaitsee Oulangan kansallispuiston koillisosassa.

Taustatiedot

Kohde löydettiin paikallisten haastattelujen perusteella.

TUTKIMUSKERTOMUS

Ympäristön kuvaus

Kohde sijaitsee Kokonpesänojan etelärannalla, pienellä kumpareella, ennen Kokonpesänjärven rantaylänköä. Maaperä on moreenia ja metsä on noin 60-vuotiaasta mänty-kuusi sekametsää.

Kohteen kuvaus

Kohde käsittää neliömäisen aukion, jossa kasvaa muutamia nuoria lehtipuita. Paikalla on selvästi sijainnut noin 6 m x 6 m kokoinen rakennus. Aukion reunassa on suorakulmiomainen noin 1 m x 0,5 m kuoppa, syvyydeltään se on noin 30 cm. Haastattelujen mukaan kyseessä on vanha metsäkämpä, joka on siirretty myöhemmin muualle.

Kohteen rajaus

Kohde rajautuu pistemäisesti luontaisten rajojen mukaan.

Tulkinta

Kyseessä on kämpänpohja 1900-luvulta.

Lisätietoja

Luokitusehdotus

Muu historiallisen ajan kohde, ei muinaisjäännös.

42. SALLA, KOKONPESÄJÄRVI KÄMPÄNPOHJA.

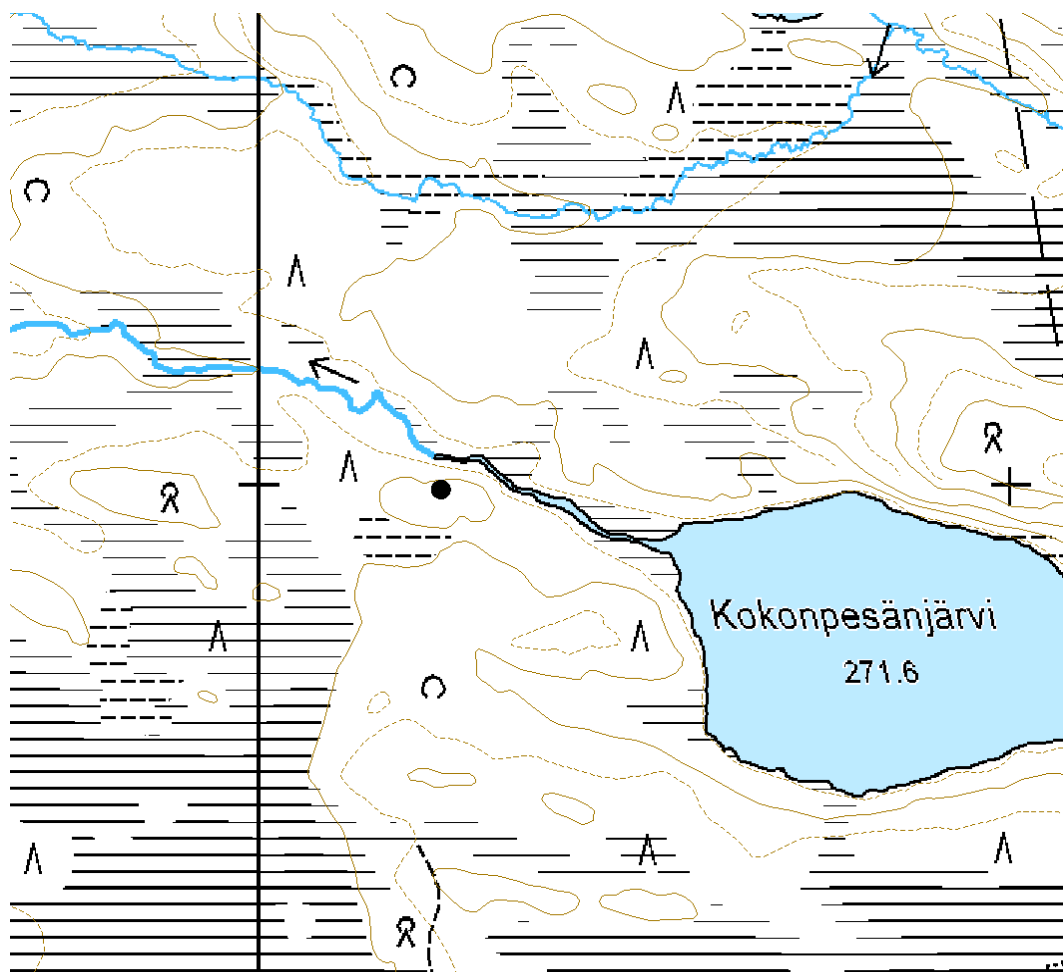
Ote maastokartasta 4614 04

Mittakaava 1:10 000

x= 7375 995, y= 3610 244, z=275 m mpy

© Metsähallitus 2010

© Maanmittauslaitos 1/MYY/06



43. KUUSAMO, KULMAKKOPURO KÄMPPÄ

PERUSTIEDOT

MJ-tyyppi:	elinkeinohistorialliset muinaisjännökset
Tyyppin tarkenne:	tilapäisasumukset
Reiska-tyyppi:	valmistuspaikat/työpaikat
Ajoitus:	historiallinen
Rauhoitusluokka:	-
Lukumäärä:	1
Peruskartta:	4613 05
Koordinaatit:	x= 7361 963, y= 3611 061, z=225 m mpy
Pinta-ala:	noin 70m ²
Etäisyystieto:	Kuusamon kirkosta 43 km pohjoiskoilliseen

INVENTOINTI 2010

Aika:	19.8. 2010
Valokuvat:	Kulmakkopuro_1 - _3, Metsähallitus

LYHYT KOHDEKUVAUS

Savottakämpän jääne Oulangan kansallispuiston kaakkoisosassa

Taustatiedot

Kohde löytyi Metsähallituksen henkilökunnan haastattelujen perusteella.

TUTKIMUSKERTOMUS

Ympäristön kuvaus

Kohde sijaitsee polun varressa, Kulmakkopuron länsipuolella. Maaperä on kivistä moreenia ja metsä on vanhaa sekametsää.

Kohteen kuvaus

Kaksiosaisen kämpän jääne on kooltaan noin 13 m x 5,5 m, väliseinä on jakanut rakennuksen lähes kahtia. Kaakkoiskulmassa on jäljellä noin 2 m x 2 m kokoinen liesiröykkiö.

Kohteen rajaus

Kohde rajautuu pistemäisesti luontaisten rajojen mukaan.

Tulkinta

Kyseessä on savottakämpän jääne 1900-luvun alkupuolelta.

Lisätietoja

Luokitusehdotus

Muu historiallisen ajan kohde, ei muinaisjännös.

43. KUUSAMO KULMAKKOPURO KÄMPPÄ

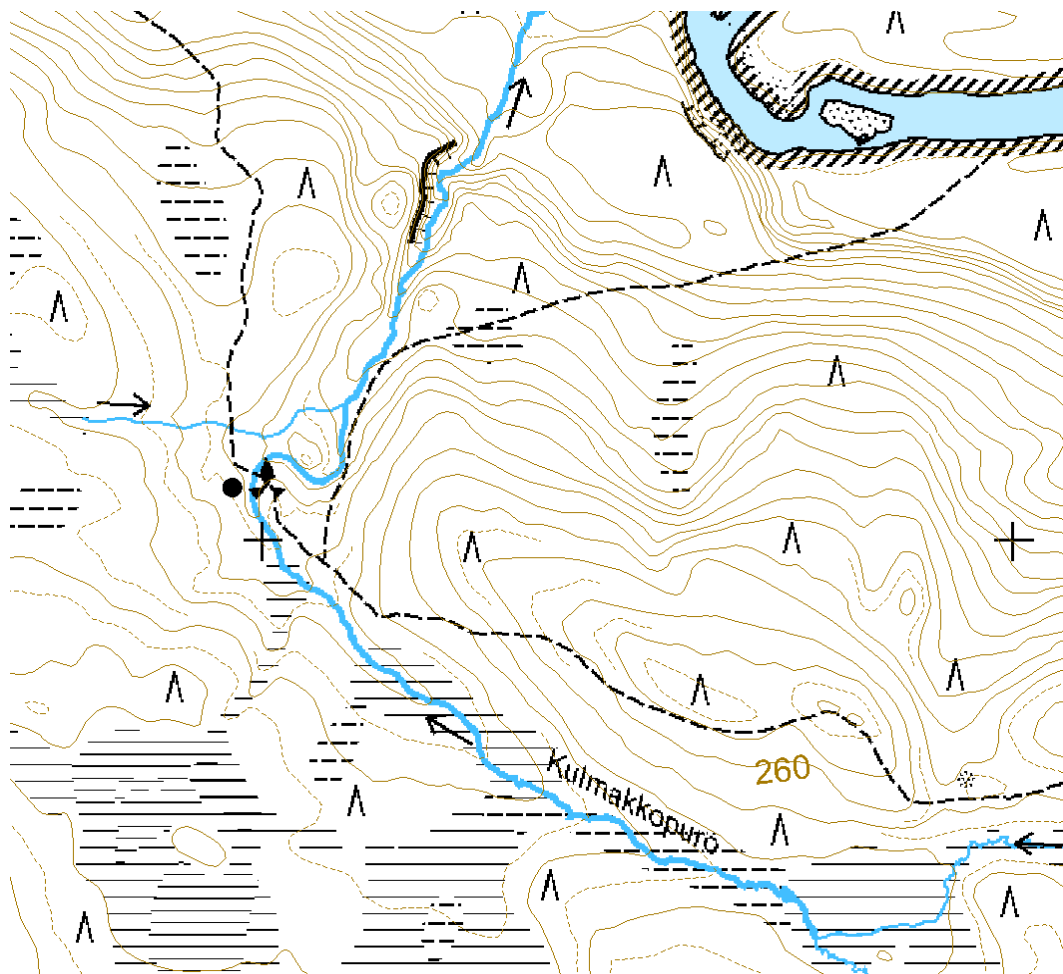
Ote maastokartasta 4613 05

Mittakaava 1:10 000

x= 7361 963, y= 3611 061, z=225 m mpy

© Metsähallitus 2010

© Maanmittauslaitos 1/MYY/06



44. SALLA, SAVIAAPA KÄMPPÄ

PERUSTIEDOT

MJ-tyyppi:	elinkeinohistorialliset muinaisjännökset
Tyyppin tarkenne:	tilapäisasumukset
Reiska-tyyppi:	valmistuspaikat/työpaikat
Ajoitus:	historiallinen
Rauhoitusluokka:	-
Lukumäärä:	1
Peruskartta:	4614 01
Koordinaatit:	x= 7377 772, y= 3598 240, z=235 m mpy
Pinta-ala:	noin 20m ²
Etäisyystieto:	Sallan kirkosta 48 km kaakkoon.

INVENTOINTI 2010

Aika:	16.6. 2010
Valokuvat:	Saviaapa kämppä_1 - _5, Metsähallitus

LYHYT KOHDEKUVAUS

Savottakämpän jäänteet sijaitsee Oulangan kansallispuiston luoteisosassa

Taustatiedot

Kohde löytyi ilman ennakkotietoja.

TUTKIMUSKERTOMUS

Ympäristön kuvaus

Kohde sijaitsee suosaarekkeen länsilaidalla. Maaperä on moreenia ja metsä on vanhaa sekametsää.

Kohteen kuvaus

Kämpän koko on ollut noin 5 m x 3,5 m. Jäljellä on 1-2 pitkälle maatunutta hirsikertaa. Rakenteita on vaikea havaita kasvillisuuden sisältä. Paikalla on myös muutamia lahonneita lautoja, joissa on nauvoja sekä muutamia ruostuneita metallikanistereita. Haastattelujen perusteella kyseellä on savottakämpä, joka on rakennettu alueella tapahtunutta koivusavottaa varten.

Kohteen rajaus

Kohde rajautuu pistemäisesti luontaisten rajojen mukaan.

Tulkinta

Kyseessä on savottakämpä 1900-luvulta.

Lisätietoja

Luokitusehdotus

Muu historiallisen ajan kohde, ei muinaisjännös.

44. SALLA, SAVIAAPA KÄMPPÄ.

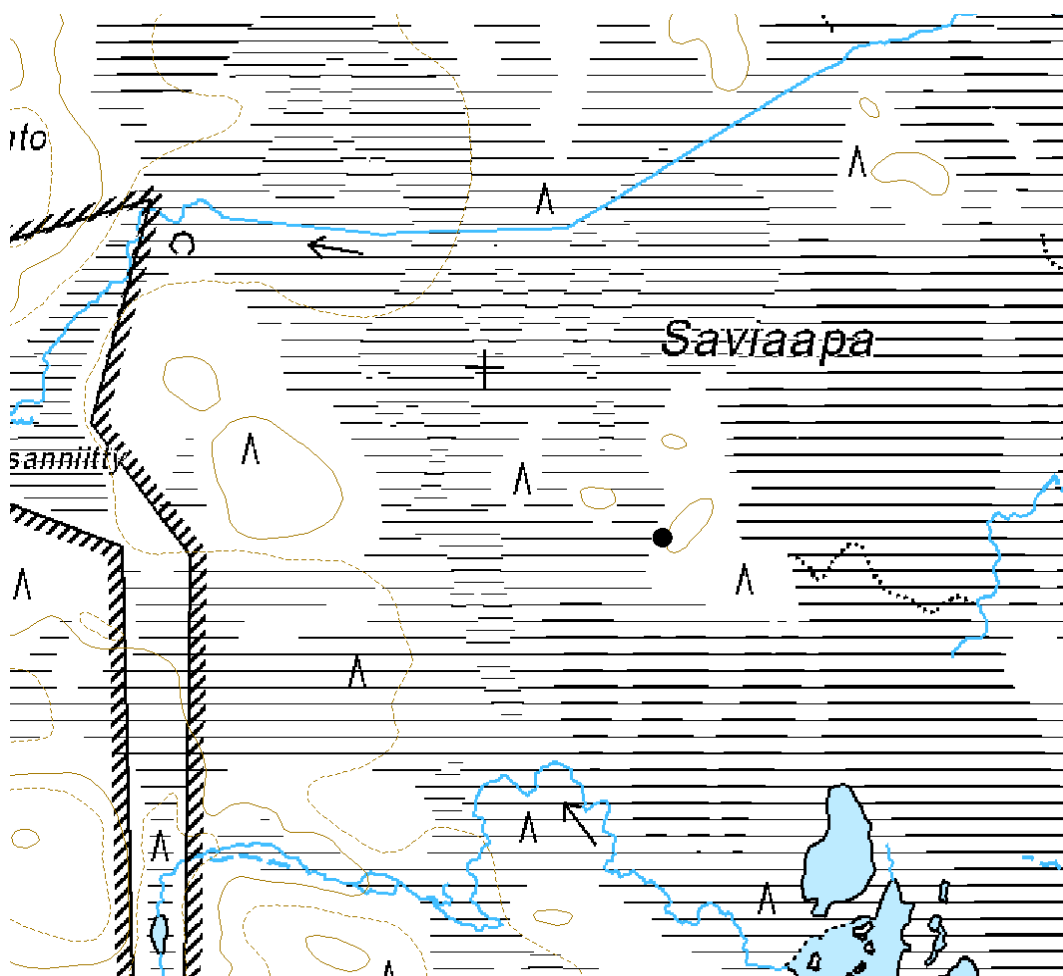
Ote maastokartasta 4614 01

Mittakaava 1:10 000

x= 7377 772, y= 3598 240, z=235 m mpy

© Metsähallitus 2010

© Maanmittauslaitos 1/MYY/06



45. SALLA, KIEKERÖJOKI KÄMPPÄ

PERUSTIEDOT

MJ-tyyppi:	elinkeinohistorialliset muinaisjäännökset
Tyyppin tarkenne:	tilapäisasumukset
Reiska-tyyppi:	valmistuspaikat/työpaikat
Ajoitus:	historiallinen
Rauhoitusluokka:	-
Lukumäärä:	1
Peruskartta:	4614 01
Koordinaatit:	x= 7371 949, y= 3598 246, z=200 m mpy
Pinta-ala:	noin 30m ²
Etäisyystieto:	Sallan kirkosta 50km kaakkoon.

INVENTOINTI 2010

Aika:	16.6. 2010
Valokuvat:	Kiekeröjoki kämppä_1 - _7, Metsähallitus

LYHYT KOHDEKUVAUS

Savottakämpän jäänteet Oulangan kansallispuiston länsiosassa

Taustatiedot

Kohde löytyi Metsähallituksen henkilökunnan haastattelujen perusteella.

TUTKIMUSKERTOMUS

Ympäristön kuvaus

Kohde sijaitsee avosuon reunassa kuivalla mäntykankaalla. Maaperä on hiekaista moreenia ja metsä on mäntymetsää.

Kohteen kuvaus

Pitkälle maatuneen kaksiosaisen kämpän koko on noin 5 m x 11 m. Jäljellä on parhaimmillaan pohjoisreunalla noin 4 maatunutta hirsikertaa. Pohjoisseinällä on havaittavaisissa räppänän aukko. Kämpän lounaiskulmassa on noin 1,5 m x 1,5 m kokoinen sammaloitunut liesiröykkiö Kämpän keskiosassa noin 2 m x 2 m kokoinen röykkiö. Kämpän sisällä kasvaa yleisesti mäntyjä ja koivuja, ja sen takana on noin 1,5m halkaisijaltaan oleva matala kuopanne.

Kohteen rajaus

Kohde rajautuu pistemäisesti luontaisten rajojen mukaan.

Tulkinta

Kyseessä on savottakämpä 1900-luvun alusta.

Lisätietoja

Luokitusehdotus

Muu historiallisen ajan kohde, ei muinaisjännös.

45. SALLA, KIEKERÖJOKI KÄMPPÄ

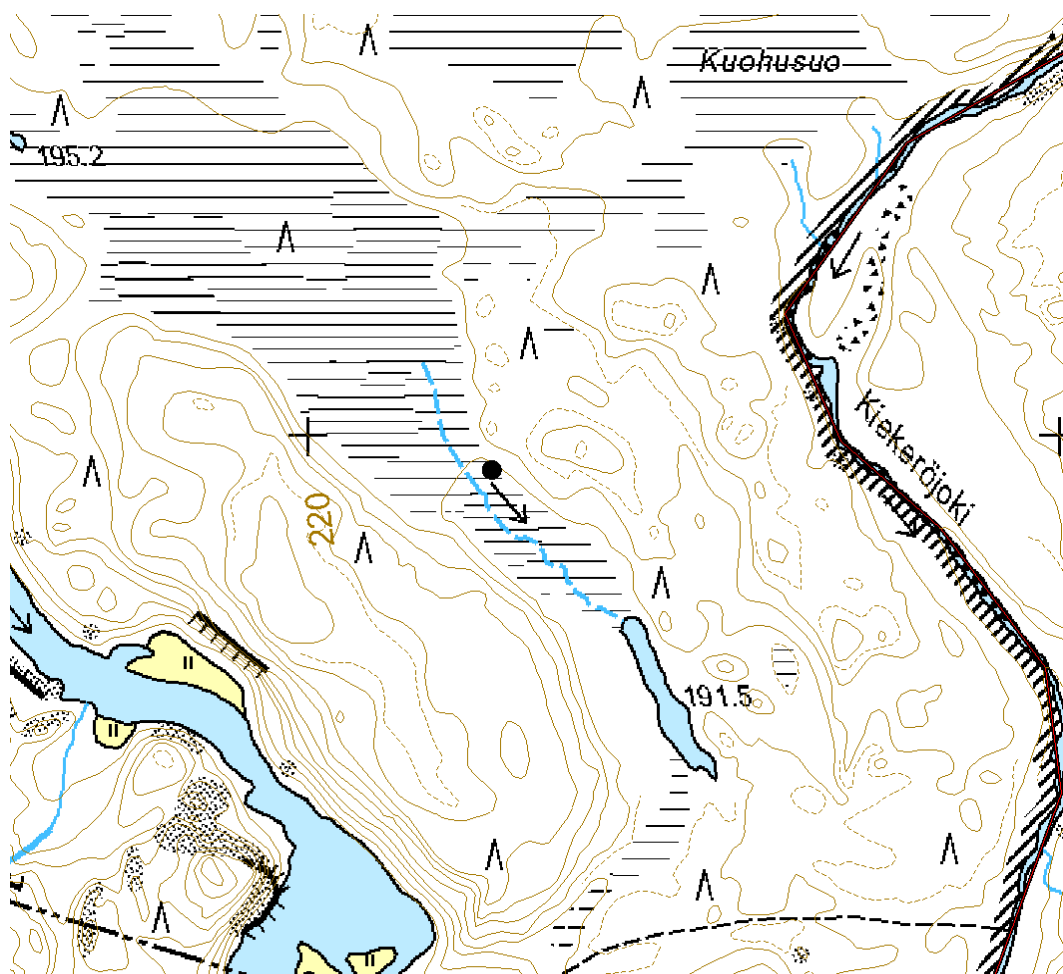
Ote maastokartasta 4614 01

Mittakaava 1:10 000

x= 7371 949, y= 3598 246, z=200 m mpy

© Metsähallitus 2010

© Maanmittauslaitos 1/MYY/06



46. KUUSAMO, YLIMMÄINEN KIEKERÖLAMPI KÄMPPÄ

PERUSTIEDOT

MJ-tyyppi:	elinkeinohistorialliset muinaisjännökset
Tyyppin tarkenne:	tilapäisasumukset
Reiska-tyyppi:	valmistuspaikat/työpaikat
Ajoitus:	historiallinen
Rauhoitusluokka:	-
Lukumäärä:	1
Peruskartta:	4613 03
Koordinaatit:	x= 7369 745, y= 3599 478, z=180 m mpy
Pinta-ala:	noin 30m ²
Etäisyystieto:	Kuusamon kirkosta 50km pohjoiseen.

INVENTOINTI 2010

Aika:	15.6. 2010
Valokuvat:	Ylimmäinen Kiekerölamppi kämppä_1 - _5, Metsähallitus

LYHYT KOHDEKUVAUS

Savottakämpä Oulangan kansallispuiston länsiosassa

Taustatiedot

Kohde löytyi peruskartan perusteella.

TUTKIMUSKERTOMUS

Ympäristön kuvaus

Kohde sijaitsee Ylimmäisen Kiekerölammen luoteispuolella, loivassa rinteessä. Maaperä on hiekkaista moreenia ja metsä on vanhaa mäntymetsää.

Kohteen kuvaus

Kämpä on merkitty peruskarttaan, mutta ei vanhempaan topografikarttaan. Kämpänjäänne on kooltaan noin 5 m x 5 m. Jäljellä on neljä hirsikerran verran seinää. Etuseinä on hävinnyt. Hirsien päät on veistetty kapeiksi liitoksia varten. Molemmilla sivuseinillä on räppänöiden aukot. Kämpän takana on mitoiltaan noin 1 m x 0,5 m ja syvyydeltään noin 0,3 m syvä kaivanto.

Kohteen rajaus

Kohde rajautuu pistemäisesti luontaisten rajojen mukaan.

Tulkinta

Kyseessä on savottakämpä luultavasti 1900-luvun alusta.

Lisätietoja

Luokitusehdotus

Muu historiallisen ajan kohde, ei muinaisjännös.

46. KUUSAMO, YLIMMÄINEN KIEKERÖLAMPI KÄMPPÄ

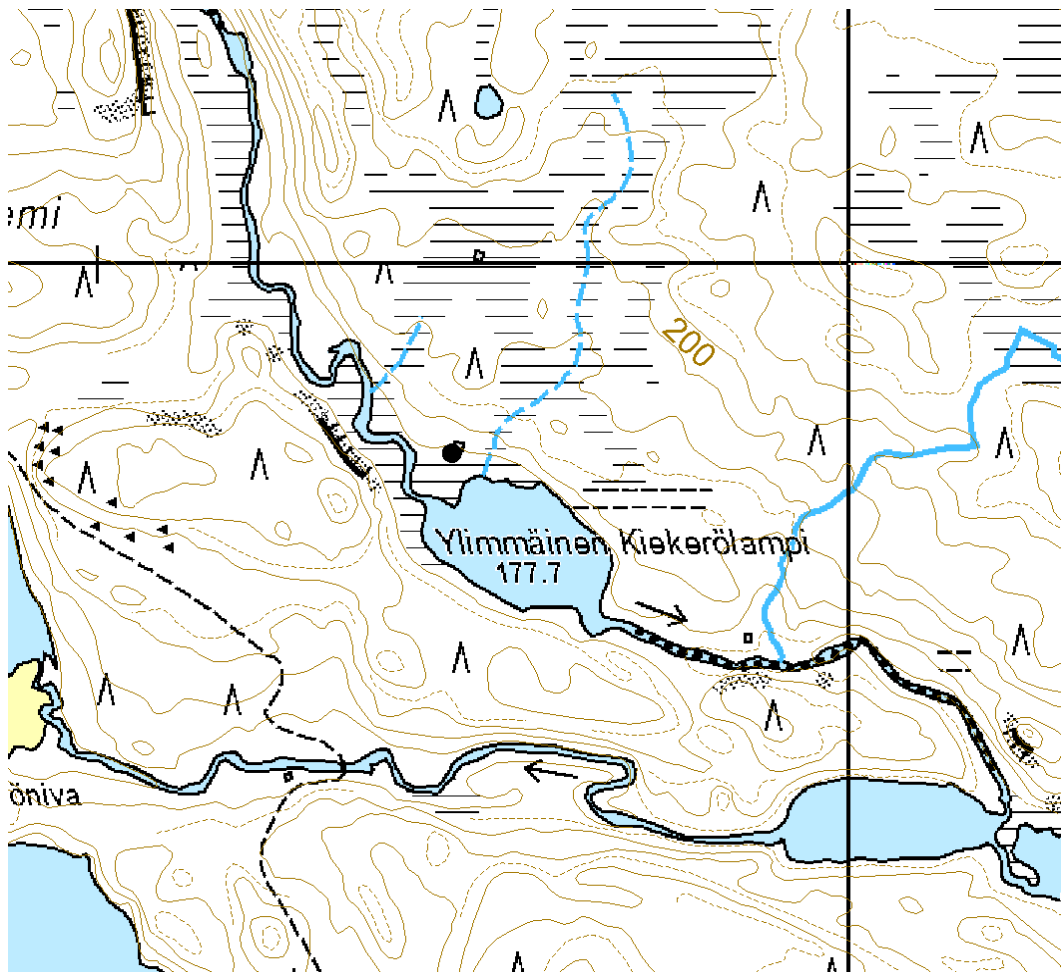
Ote maastokartasta 4613 03

Mittakaava 1:10 000

x= 7369 745, y= 3599 478, z=180 m mpy

© Metsähallitus 2010

© Maanmittauslaitos 1/MYY/06



47. KUUSAMO, RUNSUNNIITTY KÄMPPÄ 1

PERUSTIEDOT

MJ-tyyppi:	elinkeinohistorialliset muinaisjäännökset
Tyyppin tarkenne:	tilapäisasumukset
Reiska-tyyppi:	valmistuspaikat/työpaikat
Ajoitus:	historiallinen
Rauhoitusluokka:	-
Lukumäärä:	1
Peruskartta:	4613 03
Koordinaatit:	x= 7367 529, y= 3602 260, z=195 m mpy
Pinta-ala:	noin 70m ²
Etäisyystieto:	Kuusamon kirkosta 47km pohjoiseen.

INVENTOINTI 2010

Aika:	22.6. 2010
Valokuvat:	Runsunniitty kämppä 1_1 - 1_4, Metsähallitus

LYHYT KOHDEKUVAUS

Savottakämppä sijaitsee Oulangan kansallispuiston keskiosassa.

Taustatiedot

Kohde löytyi Metsähallituksen henkilökunnan haastattelun perusteella.

TUTKIMUSKERTOMUS

Ympäristön kuvaus

Kohde sijaitsee pienen aukion eteläreunassa, puron länsipuolella. Maaperä on moreenia ja metsä on vanhaa kuusivaltaista sekametsää. Vieressä sijaitsee vanha lato, josta on tehty puuvaja.

Kohteen kuvaus

Kämppä on neliosainen, sisältäen kaksi vankempaa huonetta, sekä niiden reunoilla olevat kevyemmät huoneet. Koko rakennelman mitat ovat noin 4 m x 14 m. Rakennuksesta on jäljellä pääosin 2-4 pitkälle lahonnutta hirsikertaa ja rakennuksen sisällä kasvaa noin 50-vuotiaita koivuja. Pohjoissivulla ainoastaan länsipuoleisemmassa vankemmassa huoneessa on etuseinää, muista seinistä ei ole havaittavissa merkkejä. Rakennuksen eteläpuolella on noin 1,5 m x 1,5 m kokoinen noin 30 cm syvä kaivanto.

Itäisimmässä kevyessä huoneessa on 2 m x 2 m kokoinen liesiröykkiö, sekä noin 0,8 m halkaisijaltaan oleva matala kaivanto. Huoneen pituus on noin 4 m ja leveys 3 m. Tämän länsipuolella on toinen vankemmista huoneista. Se on kooltaan

noin 3,5 m x 4 m. Seuraavana sijaitsee toinen vankempi huone, mitoiltaan noin 4,5 m x 4,5 m. Huoneen etuseinä on pituudeltaan noin 3 m. Läntisimpänä sijaitsee pienempi ja kevyempi huone; leveydeltään se on noin 2,5 m ja pituudeltaan 3 m.

Kohteen rajaus

Kohde rajautuu pistemäisesti luontaisten rajojen mukaan.

Tulkinta

Kyseessä on savottakämppä luultavasti 1900-luvun alusta.

Lisätietoja

Luokitusehdotus

Muu historiallisen ajan kohde, ei muinaisjäännös.

47. KUUSAMO, RUNSUNNIITTY KÄMPPÄ 1

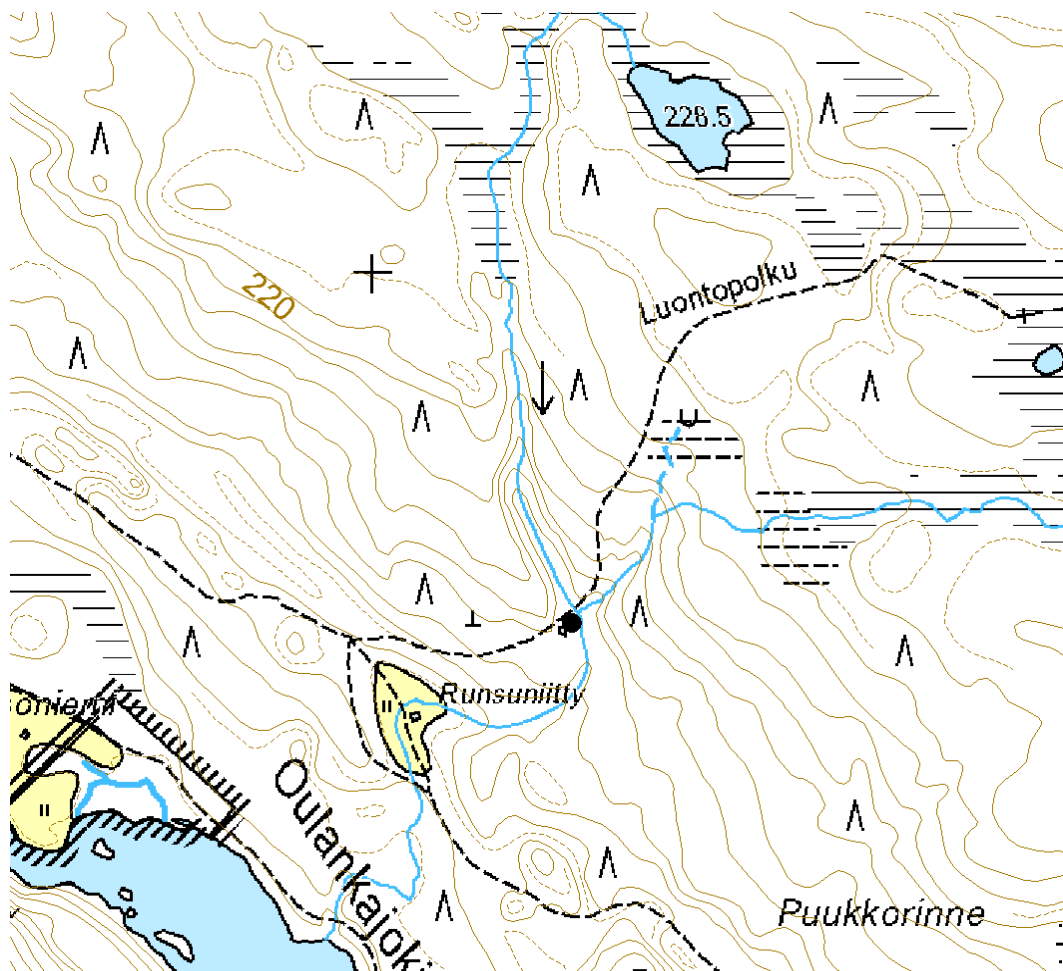
Ote maastokartasta 4613 03

Mittakaava 1:10 000

x= 7367 529, y= 3602 260, z=195 m mpy

© Metsähallitus 2010

© Maanmittauslaitos 1/MYY/06



48. KUUSAMO, RUNSUNNIITTY KÄMPPÄ 2

PERUSTIEDOT

MJ-tyyppi:	elinkeinohistorialliset muinaisjäännökset
Tyyppin tarkenne:	tilapäisasumukset
Reiska-tyyppi:	valmistuspaikat/työpaikat
Ajoitus:	historiallinen
Rauhoitusluokka:	-
Lukumäärä:	1
Peruskartta:	4613 03
Koordinaatit:	x= 7367 546, y= 3602 249, z=195 m mpy
Pinta-ala:	noin 10m ²
Etäisyystieto:	Kuusamon kirkosta 47km pohjoiseen.

INVENTOINTI 2010

Aika:	22.6. 2010
Valokuvat:	Runsunniittu kämppä 2_1 - 2_3, Metsähallitus

LYHYT KOHDEKUVAUS

Savottakämppä Oulangan kansallispuiston keskiosassa.

Taustatiedot

Kohde löytyi Metsähallituksen henkilökunnan haastattelun perusteella.

TUTKIMUSKERTOMUS

Ympäristön kuvaus

Kohde sijaitsee pienen aukion pohjoispuolella, rinteän alaosassa, puron länsipuolella. Maaperä on moreenia ja metsä on vanhaa kuusivaltaista sekametsää.

Kohteen kuvaus

Kämpästä on jäljellä noi 1-3 pitkälle lahonnutta hirsikertaa. Ainoastaan nurkissa puumateriaalia on enemmän näkyvillä. Kämppä on leveydeltään noin 3 m ja pituudeltaan 3,5 m. Noin 1 m leveä oviaukko on kohti itää ja puroa. Kämpän luoteiskulmassa on noin 2 m x 1,5 m kokoinen liesiröykkiö.

Kohteen rajaus

Kohde rajautuu pistemäisesti luontaisten rajojen mukaan.

Tulkinta

Kyseessä on savottakämppä luultavasti 1900-luvun alusta.

Lisätietoja

Luokitusehdotus

Muu historiallisen ajan kohde, ei muinaisjäännös.

48. KUUSAMO, RUNSUNIITTY KÄMPPÄ 2

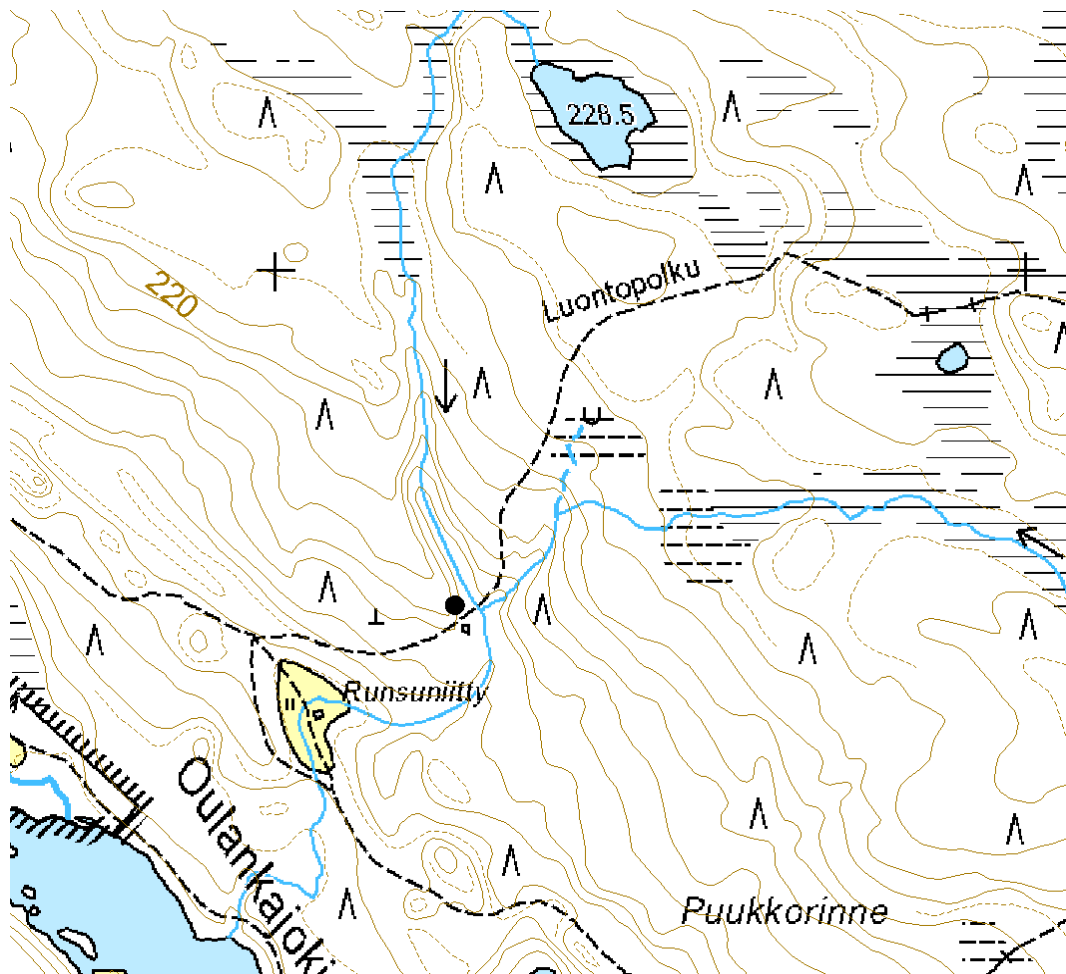
Ote maastokartasta 4613 03

Mittakaava 1:10 000

x= 7367 546, y= 3602 249, z=195 m mpy

© Metsähallitus 2010

© Maanmittauslaitos 1/MYY/06



49. KUUSAMO, RUNSUNNIITTY KÄMPPÄ 3

PERUSTIEDOT

MJ-tyyppi:	elinkeinohistorialliset muinaisjännökset
Tyyppin tarkenne:	tilapäisasumukset
Reiska-tyyppi:	valmistuspaikat/työpaikat
Ajoitus:	historiallinen
Rauhoitusluokka:	-
Lukumäärä:	1
Peruskartta:	4613 03
Koordinaatit:	x= 7367 558, y= 3602 244, z=195 m mpy
Pinta-ala:	noin 40m ²
Etäisyystieto:	Kuusamon kirkosta 47km pohjoiseen.

INVENTOINTI 2010

Aika:	22.6. 2010
Valokuvat:	Runsunniitty kämppä 3_1 - 3_5, Metsähallitus

LYHYT KOHDEKUVAUS

Savottakämppä sijaitsee Oulangan kansallispuiston keskiosassa.

Taustatiedot

Kohde löytyi Metsähallituksen henkilökunnan haastattelun perusteella.

TUTKIMUSKERTOMUS

Ympäristön kuvaus

Kohde sijaitsee pienen aukion pohjoispuolella, rinteän alaosassa, puron länsipuolella. Maaperä on moreenia ja metsä on vanhaa kuusivaltaista sekametsää.

Kohteen kuvaus

Kämppä on kaksiosainen. Eteläisempi osa on pituudeltaan 5 m ja leveydeltään 6 m. Oviaukko on kohti itää ja puroa, ja sen molemmilla puolilla on noin 2 m x 2 m kokoiset liesiröykkiöt. Rakennuksen toinen huone on heikkorakenteisempi ja mitoiltaan noin 3,5 m x 3,5 m. Luultavasti eteläisempi osa on ihmisten majoittamiseen pohjoisemman osan ollessa hevostalli?

Kohteen rajaus

Kohde rajautuu pistemäisesti luontaisten rajojen mukaan.

Tulkinta

Kyseessä on savottakämppä luultavasti 1900-luvun alusta.

Lisätietoja

Luokitusehdotus

Muu historiallisen ajan kohde, ei muinaisjännös.

49. KUUSAMO, RUNSUNNIITTY KÄMPPIÄ 3

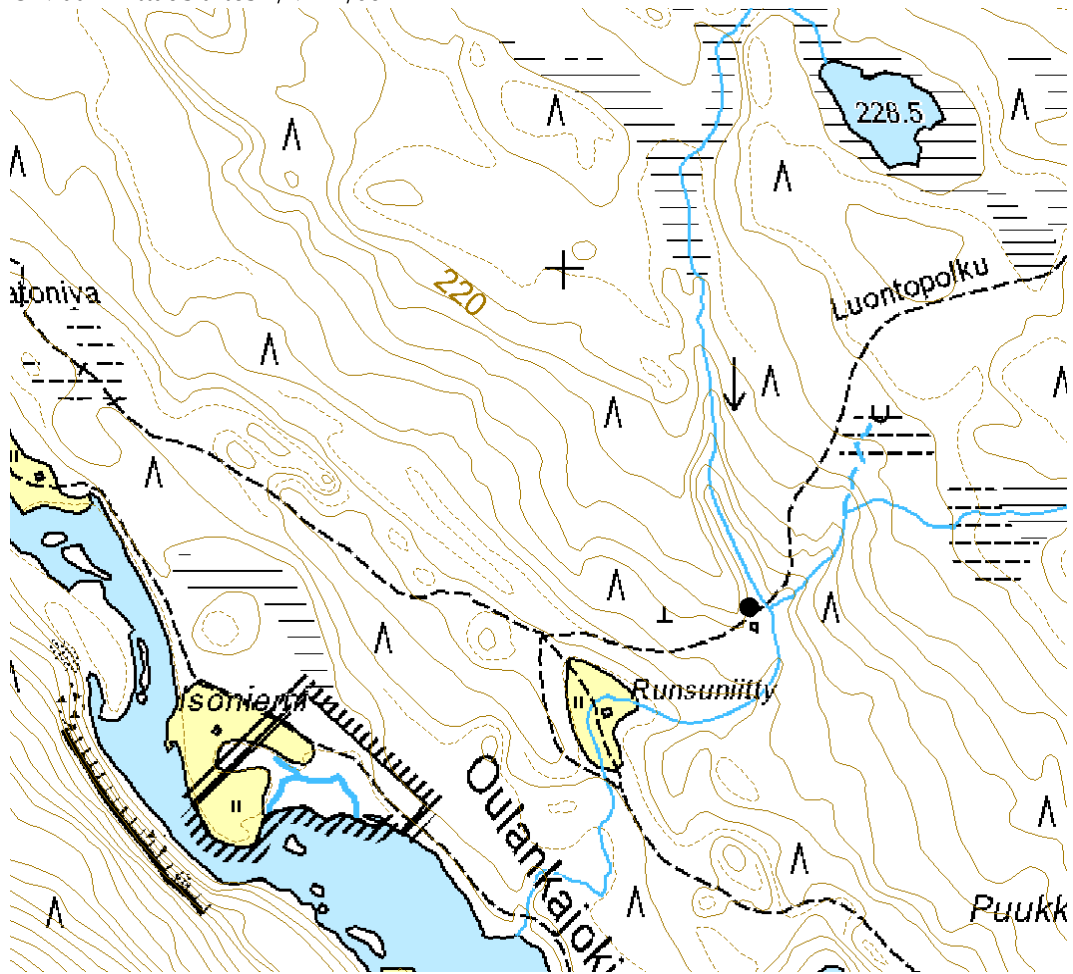
Ote maastokartasta 4613 03

Mittakaava 1:10 000

x= 7367 558, y= 3602 244, z=195 m mpy

© Metsähallitus 2010

© Maanmittauslaitos 1/MYY/06



Muut**50. SALLA, KARVASTEKEMÄOJA NIITTYTAMMI****PERUSTIEDOT**

MJ-tyyppi:	elinkeinohistorialliset muinaisjäännökset
Tyyppin tarkenne:	niittyviljelyn jäännökset
Reiska-tyyppi:	valmistuspaikat/työpaikat
Ajoitus:	historiallinen
Rauhoitusluokka:	-
Lukumäärä:	1
Peruskartta:	4614 04
Koordinaatit:	x= 7373 473, y= 3610 278, z=275 m mpy
Pinta-ala:	tammi on noin 15 metriä pitkä
Etäisyystieto:	Kuusamon kirkosta 45km pohjoiskoilliseen.

INVENTOINTI 2010

Aika:	22.8. 2010
Valokuvat:	Karvastekemäoja_1 - _3, Metsähallitus

LYHYT KOHDEKUVAUS

Niittypato sijaitsee Oulangan kansallispuiston itäosassa

Taustatiedot

Kohde löytyi paikallisten haastattelujen perusteella.

TUTKIMUSKERTOMUS**Ympäristön kuvaus**

Kohde sijaitsee Karvastekemäojan itäosassa sijaitsevassa kapeikossa. Maaperä on moreenia ja metsä on puronrantakasvillisuutta, kuten pensaita ja lehtipuita.

Kohteen kuvaus

Tammi on pituudeltaan noin 15 m ja se koostuu pääasiassa hirsistä, mutta reunoilta myös kivistä. Tammi vaikuttaa hieman epämääräiseltä - ei arkkumaiselta uittopadolta. Haastattelujen mukaan Karvastekemäojan patoamisella on pyritty saamaan alueelle enemmän niittymaata alueella. Pato on osittain murtunut.

Kohteen rajaus

Tammi rajoittuu pari metriä leveälle kaistaleelle puron yli ulottuen myös maalle noin 2 metriä.

Lisätietoja

Luokitusehdotus

Muu historiallisen ajan kohde, ei muinaisjäännös.

Tulkinta

Kyseessä on niittyauto 1900-luvulta.

50. SALLA, KARVASTEKEMÄOJA NIITTYTAMMI

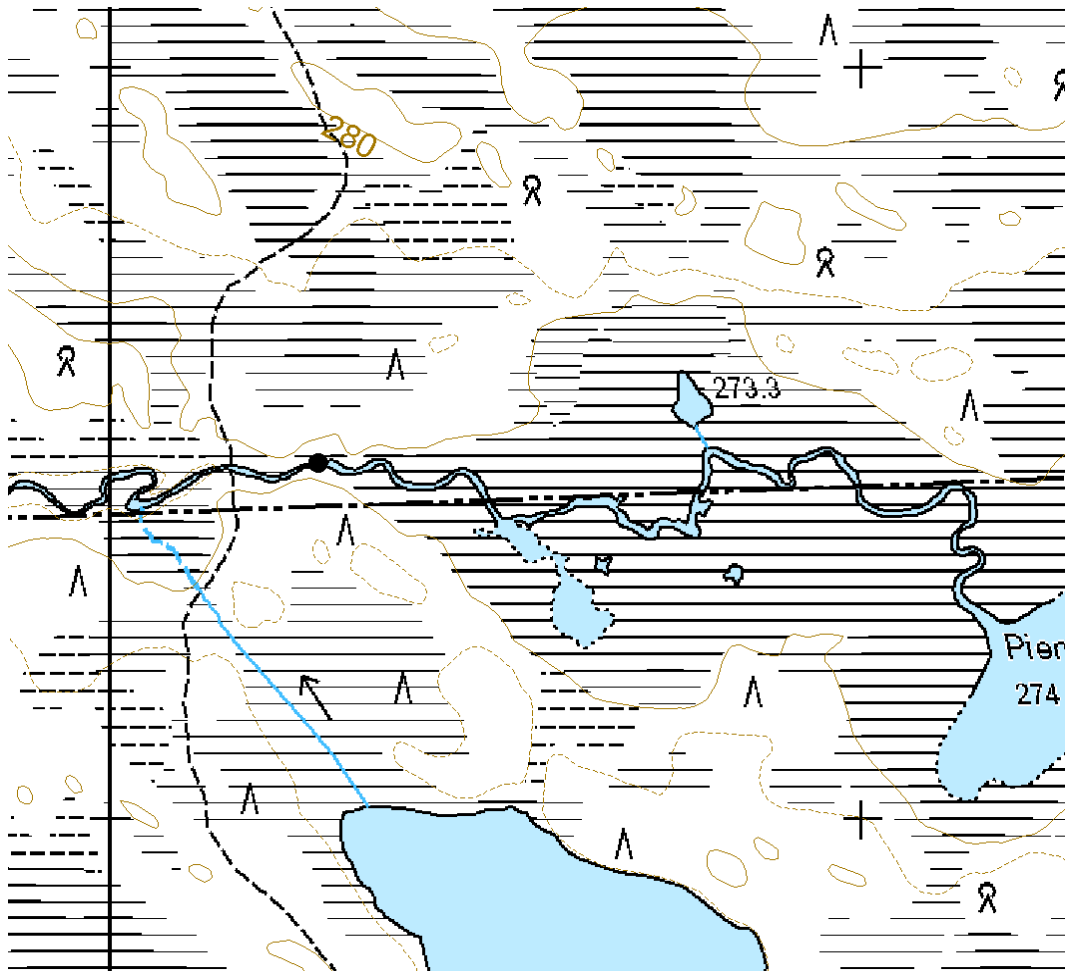
Ote maastokartasta 4614 04

Mittakaava 1:10 000

x= 7373 473, y= 3610 278, z=275 m mpy

© Metsähallitus 2010

© Maanmittauslaitos 1/MYY/06



51. KUUSAMO, UUDENNIITYNLAMMIT NIITYTAMMI

PERUSTIEDOT

MJ-tyyppi:	elinkeinohistorialliset muinaisjäännökset
Tyyppin tarkenne:	niittyviljelyn jäännökset
Reiska-tyyppi:	valmistuspaikat/työpaikat
Ajoitus:	historiallinen
Rauhoitusluokka:	-
Lukumäärä:	1
Peruskartta:	4613 05
Koordinaatit:	x= 7360 105, y= 3610 475, z=260 m mpy
Pinta-ala:	pituus noin 60m
Etäisyystieto:	Kuusamon kirkosta 42km pohjoiskoilliseen.

INVENTOINTI 2010

Aika:	19.8. 2010
Valokuvat:	Uudenniitynlammit_1 ja _2, Metsähallitus

LYHYT KOHDEKuvaus

Niittytammen jäänteet kansallispuiston eteläosassa.

Taustatiedot

Kohde löytyi Metsähallituksen henkilökunnan haastattelujen perusteella.

TUTKIMUSKERTOMUS

Ympäristön kuvaus

Kohde sijaitsee Uudenniitynlampien kaakkoispuolella kapeassa kosteikkolaak-sossa. Lampien kaakkoispuolella maasto muuttuu avosuoksi, jonka halkaisee puro. Tammi ulottuu kuivalta maalta suon ja puron poikki toiselle puolelle.

Kohteen kuvaus

Tammi on pituudeltaan noin 60 metriä ulottuen Uudenniitynlammen kaakkois-päästä kapeikkoa pitkin laskevan puron ja suon poikki. Tammesta ei ole jäljellä rakenteita, vaan se on täydellisesti maatonut. Ilmeisesti lato on rakennettu maas-ta, turpeesta ja mahdollisesti jo maatuneista hirsistä. Tammen voi havaita avosuon ja puron poikki menevänä kapeana korkeamana kaistaleena, jonka päällä kasvaa puita ja pensaita. Tammi on merkitty peruskarttaan.

Kohteen rajaus

Kohde sijaitsee pistemäisenä kulkien karttan merkityllä paikalla suon ja puron poikki.

Tulkinta

Kyseessä on niittytammi 1900-luvulta.

Lisätietoja**Luokitusehdotus**

Muu historiallisen ajan kohde, ei muinaisjäännös.

51. KUUSAMO, UUDENNIITYNLAMMIT NIITYTAMMI

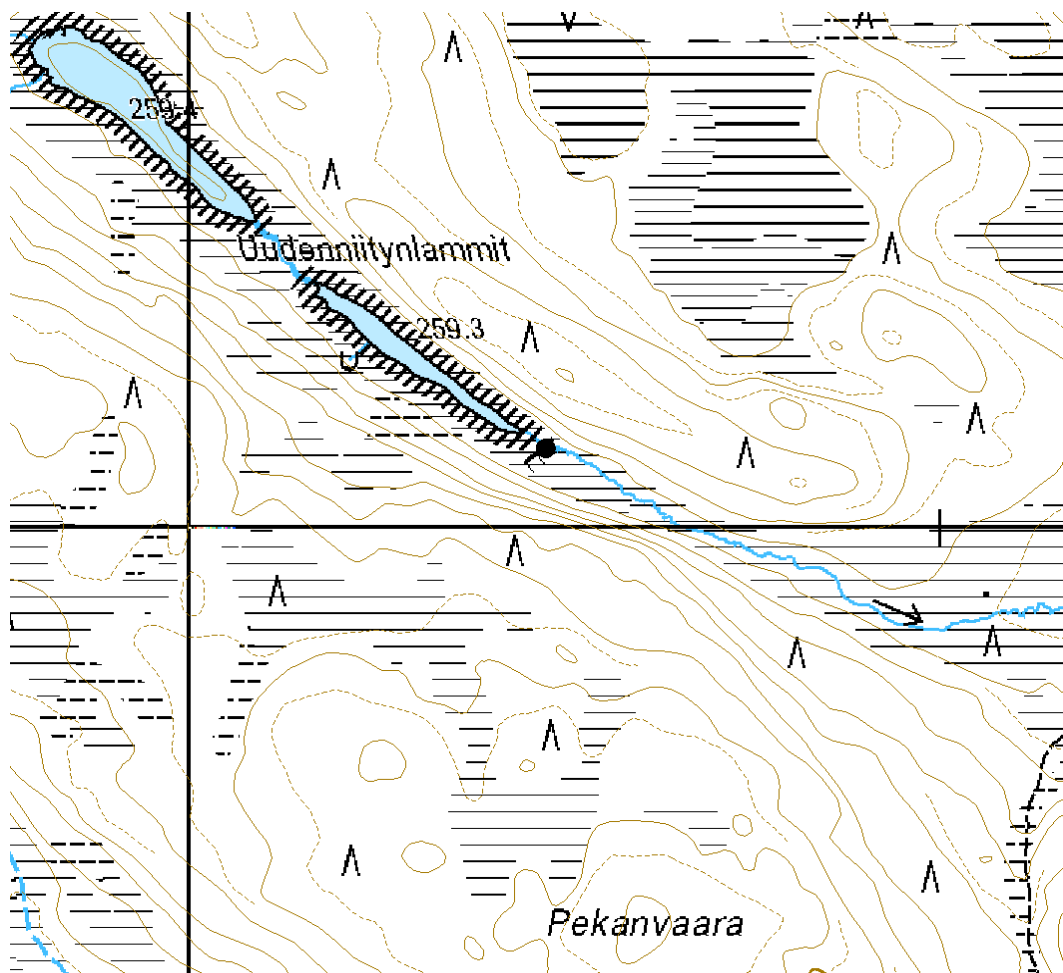
Ote maastokartasta 4613 05

Mittakaava 1:10 000

x= 7360 105, y= 3610 475, z=260 m mpy

© Metsähallitus 2010

© Maanmittauslaitos 1/MYY/06



52. KUUSAMO, RYTIPURO NIITTYTAMMI

PERUSTIEDOT

MJ-tyyppi:	elinkeinohistorialliset muinaisjäännökset
Tyyppin tarkenne:	niittyviljelyn jäännökset
Reiska-tyyppi:	valmistuspaikat/työpaikat
Ajoitus:	historiallinen
Rauhoitusluokka:	-
Lukumäärä:	1
Peruskartta:	4613 03
Koordinaatit:	x= 7367 510, y= 3603 171, z=240 m mpy
Pinta-ala:	pituus noin 20m
Etäisyystieto:	Kuusamon kirkosta 49 km pohjoiskoilliseen.

INVENTOINTI 2010

Aika:	22.6. 2010
Valokuvat:	Rytipuro niittytammi_1 ja _2, Metsähallitus

LYHYT KOHDEKuvaus

Niittytammen jäänteet sijaitsevat kansallispuiston keskiosassa.

Taustatiedot

Kohde löytyi Metsähallituksen henkilökunnan haastattelujen perusteella.

TUTKIMUSKERTOMUS

Ympäristön kuvaus

Kohde sijaitsee Rytilammesta laskevan puron varressa, avosuon alapäässä. Maasto on avointa suota ja puronrantaa. Maaperä ympäristössä on moreenia ja metsä on kuusivaltaista sekametsää.

Kohteen kuvaus

Tammi on pituudeltaan noin 20 metriä ulottuen puron ja alavan rannan yli kapeikon kohdalta. Tammi on pienirakenteinen ja se koostuu muutamasta lahonneesta hirsikerroksesta ja maasta. Tammi on voimakkaasti lahonnut ja sen päällä kasvaa puita ja aluskasvillisuutta. Tammessa vaikuttaa olleen halospuista, tai laudoista rakennettu porttirakennelma.

Kohteen rajaus

Kohde rajautuu 20 metrin matkalle puron yli.

Tulkinta

Kyseessä on vanha niittytammi.

Lisätietoja

Luokitusehdotus

Muu historiallisen ajan kohde, ei muinaisjännös.

Lisätietoja

Pari metriä tammen itäpuolelle on rakennettu uusi tammi, joka rakenteeltaan vastaa pitkälti vanhempaa. Uusi tammi on käytössä luonnon ennallistamisessa ja sen rakenteisiin kuuluu myös lautoja ja muovia. Uuden tammen päältä kulkee myös retkeilypolku.

52. KUUSAMO, RYTIPURO NIITTYTAMMI

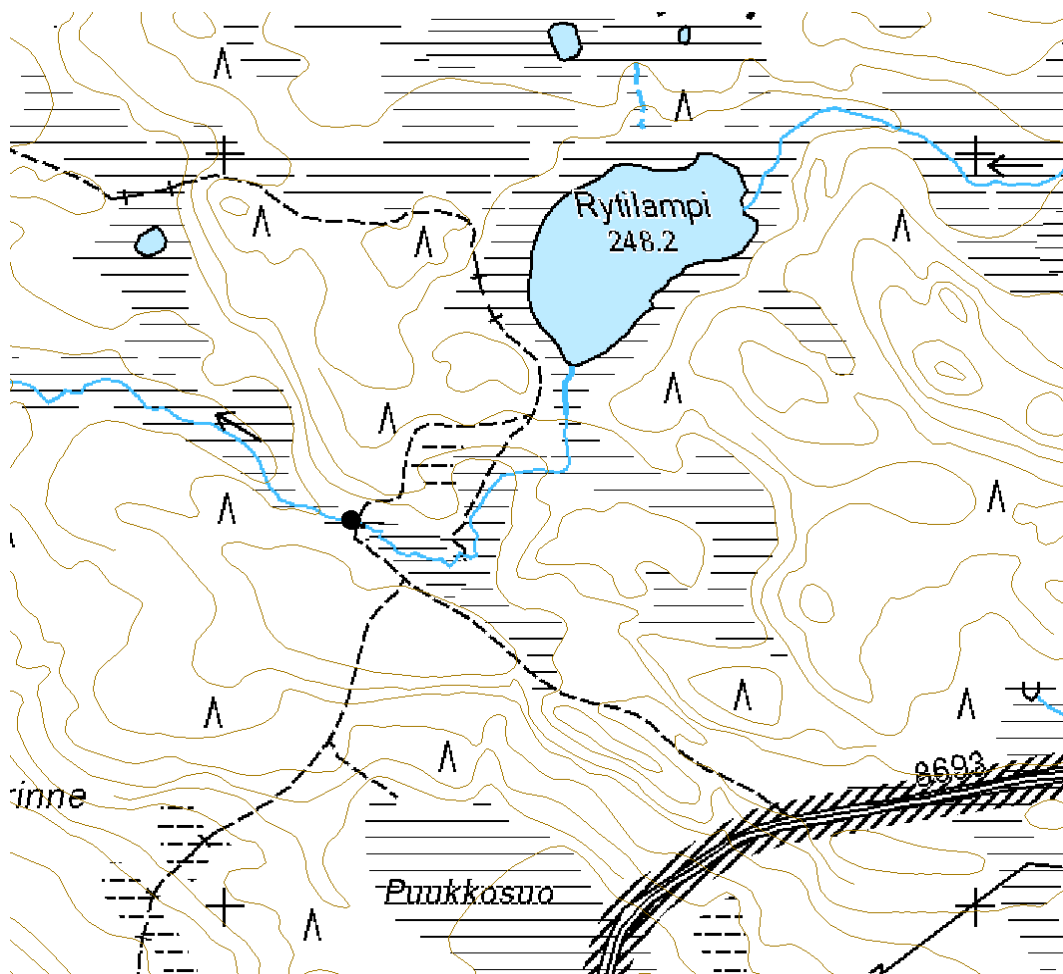
Ote maastokartasta 4613 03

Mittakaava 1:10 000

x= 7367 510, y= 3603 171, z=240 m mpy

© Metsähallitus 2010

© Maanmittauslaitos 1/MYY/06



53. KUUSAMO, KULMAKKOPURO EPÄONNISTUNUT UITTO

PERUSTIEDOT

MJ-tyyppi:	teollisuushistorialliset muinaisjännökset
Tyyppin tarkenne:	sahat ja uittolaitteet
Reiska-tyyppi:	valmistuspaikat/työpaikat
Ajoitus:	historiallinen
Rauhoitusluokka:	-
Lukumäärä:	1
Peruskartta:	4613 05
Koordinaatit:	x= 7362 044, y= 3611 047, z=225 m mpy (eteläpää) x= 7362 293 y= 3611 247, z=210 m mpy (pohjoispää)
Pinta-ala:	yhteensä noin 2,5 ha
Etäisyystieto:	Kuusamon kirkosta 43 km pohjoiskoilliseen

INVENTOINTI 2010

Aika:	19.8. 2010
Valokuvat:	Kulmakkopuro saha_1 - _5, Metsähallitus

LYHYT KOHDEKUVAUS

Epäonnistuneen uiton ja sahan jääne.

Taustatiedot

Kohde löytyi ilman ennakkotietoja.

TUTKIMUSKERTOMUS

Ympäristön kuvaus

Kohde sijaistaa Kulmakkopuron varressa noin 400 metrin matkalla. Maaperä on moreenia ja metsä on mäntyvaltaista sekametsää.

Kohteen kuvaus

Kaksi suuri sahanpurusta koostuvaa aukiota, ja niiden välisellä alueella epäonnistuneesta uitosta jääneitä lahonneita hirsii puron rannalla. 1900-luvun alkupuolella alueella oli tukkisavotta, jonka tarkoituksena oli uittaa puut Kulmakkopuroa pitkin Oulankajokeen. Kulmakkopuro osoittautui kuitenkin liian vähävetiseksi ja kaadetut tukit jäivät paikoilleen puron varteen. Vuosia myöhemmin ruotsalainen yhtiö osti tukit ja toi paikalle sahan, jolla tukit sahattiin laudoiksi. Nämä kuljetettiin hevosilla pois alueelta. (kohteen opastuskyltti)

Paikalla on kaksi suurehkoa sahanpurujen peittämää aukiota, sekä vähäisiä kuopanteita ja lahonneita lautoja ja tukkeja. Kulmakkopuron varressa on yhä nähtävillä laajoja alimpia tukkikerroksia jotka on jätetty lahoamaan paikalleen. Alueen

itäpuolelta kohti koillista kulkee varsitien pohja, jota pitkin ilmeisesti laudat on ajettu hevosilla kohti Oulankajokea.

Kohteen rajaus

Kohde rajautuu Kulmakkopuron varteen noin 400 metrin matkalle kahden suuremman aukion välillä.

Tulkinta

Kyseessä on epäonnistuneen uiton ja sahan jäänne 1900-luvun alkupuolelta.

Lisätietoja

Karhunkierros johtaa kohteen eteläosaan ja paikalla on levähdyspaikka sahasta kertovine kyltteineen.

Luokitusehdotus

Muu historiallisen ajan kohde, ei muinaisjäänös.

53. KUUSAMO, KULMAKKOPURO EPÄONNISTUNUT UITTO

Ote maastokartasta 4613 05

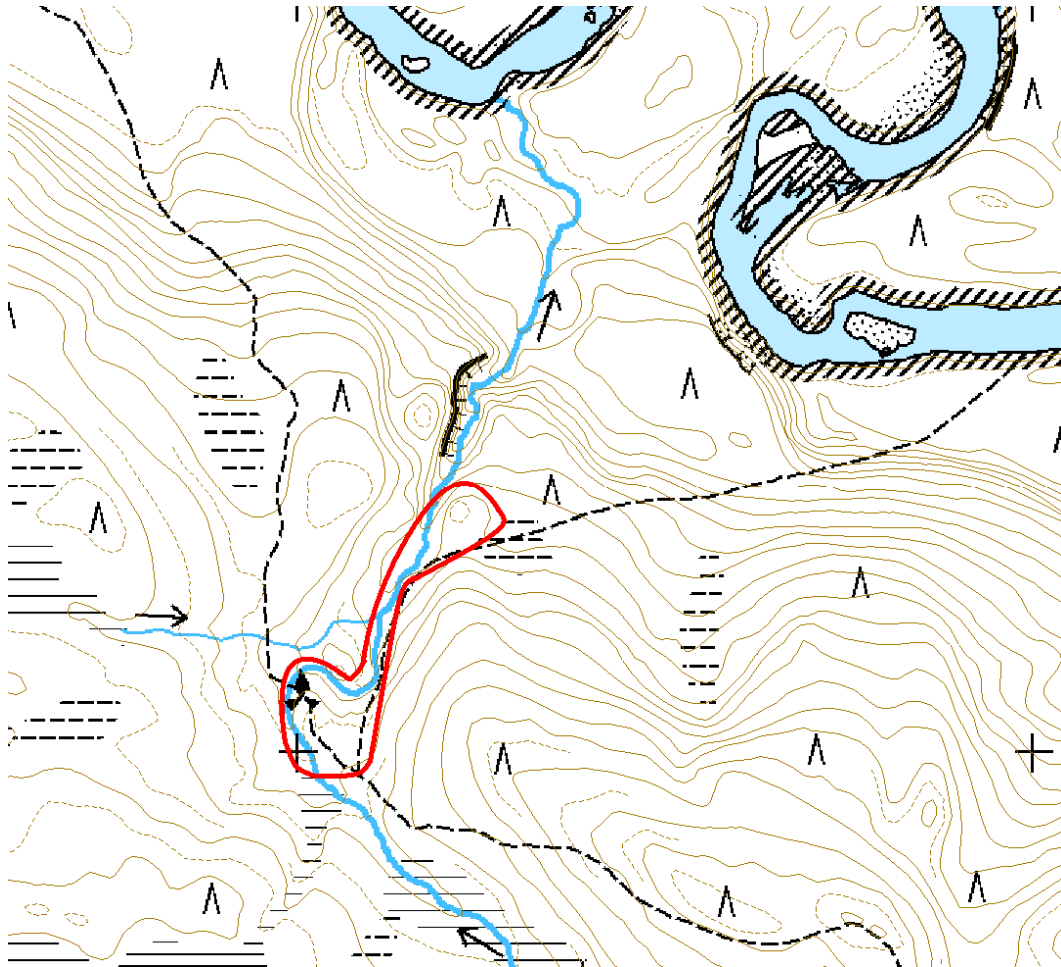
Mittakaava 1:10 000

x= 7362 044, y= 3611 047, z=225 m mpy (eteläpää)

x= 7362 293 y= 3611 247, z=210 m mpy (pohjoispää)

© Metsähallitus 2010

© Maanmittauslaitos 1/MYY/06



53. KUUSAMO, KULMAKKOPURO EPÄONNISTUNUT UITTO

SutiGis ilmakekuva

Ote maastokartasta 4613 05

Mittakaava 1:10 000

x= 7362 044, y= 3611 047, z=225 m mpy (eteläpää)

x= 7362 293 y= 3611 247, z=210 m mpy (pohjoispää)

© Metsähallitus 2010

© Maanmittauslaitos 1/MYY/06



54. KUUSAMO, KULMAKKOPURO KIVENOTTOPAIKKA

PERUSTIEDOT

MJ-tyyppi:	elinkeinohistorialliset muinaisjäännökset
Tyyppin tarkenne:	kivilouhokset
Reiska-tyyppi:	valmistuspaikat/työpaikat
Ajoitus:	historiallinen
Rauhoitusluokka:	-
Lukumäärä:	1
Peruskartta:	4613 06
Koordinaatit:	x= 7362 500, y= 3611 210, z=200 m mpy
Pinta-ala:	noin 200m ²
Etäisyystieto:	Kuusamon kirkosta 43 km pohjoiskoilliseen

INVENTOINTI 2010

Aika:	19.8. 2010
Valokuvat:	Kulmakkopuro kivenottoaikka_1 ja _2, Metsähallitus

LYHYT KOHDEKUVAUS

Kivenottoaikan jäännös

Taustatiedot

Kohde löytyi Metsähallituksen henkilökunnan haastattelujen perusteella.

TUTKIMUSKERTOMUS

Ympäristön kuvaus

Kohde sijaitsee jyrkän rinteen yläosassa joka viettää kohti alapuolista Kulmakkopuroa. Maaperä on moreenia ja metsä on vanhaa mäntymetsää.

Kohteen kuvaus

Pienen jyrkänteen reunalla puron uomassa on kalliopaljastuma, jossa on rapautuvaa, kalkkiperäiseltä vaikuttavaa kiveä. Noin 20 metrin matkalla on paljon murentunutta kiveä, kivisilppua ja kaivamisen merkkejä. Haastattelujen mukaan paikalla on kivenottoaikka. Ilmeisesti kalkkikiviä on haettu paikalta raaka-aineksi.

Kohteen rajaus

Kohde rajautuu jyrkänteen reunalle noin 20 x 10 kokoiselle alueelle.

Tulkinta

Historiallisen ajan kivenottoaikka.

Lisätietoja**Luokitusehdotus**

Muu historiallisen ajan kohde, ei muinaisjännös.

54. KUUSAMO, KULMAKKOPURO KIVENOTTOPAIKKA

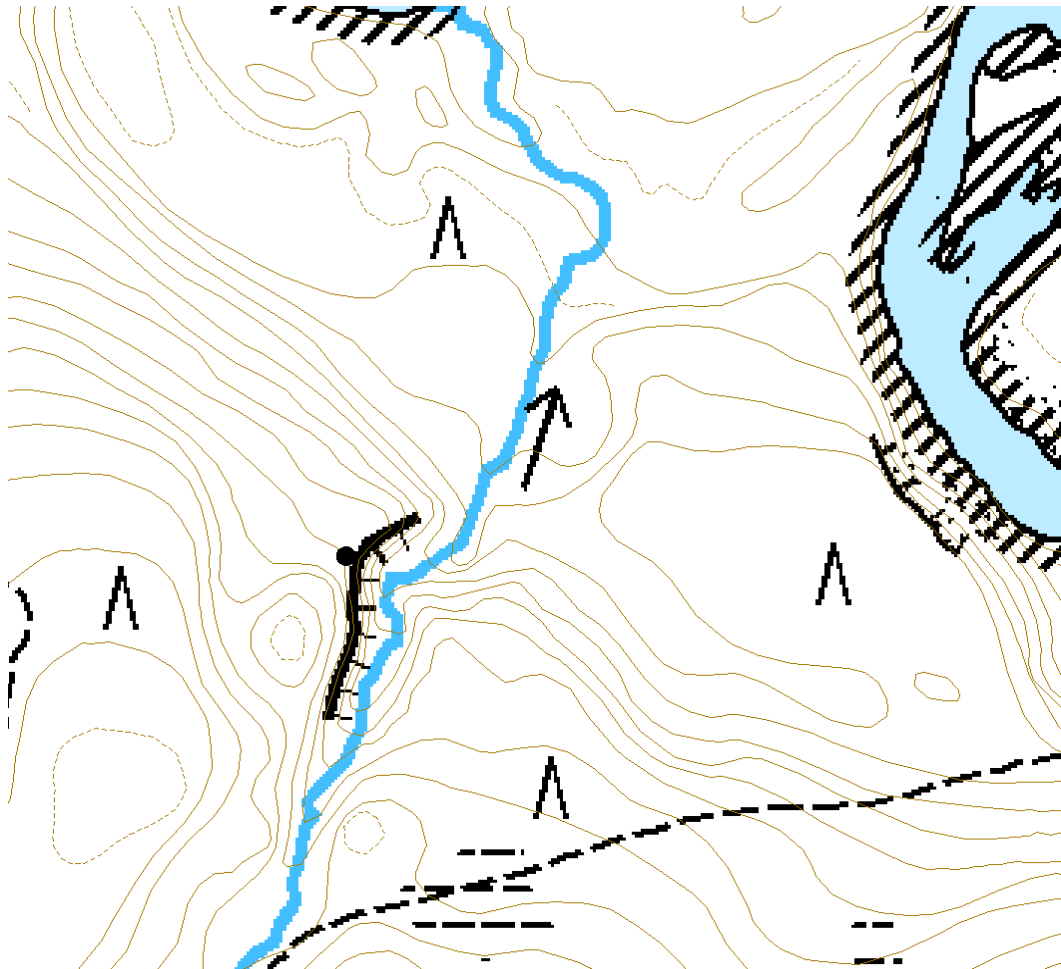
Ote maastokartasta 4613 06

Mittakaava 1:10 000

x= 7362 500, y= 3611 210, z=200 m mpy

© Metsähallitus 2010

© Maanmittauslaitos 1/MYY/06



55. KUUSAMO, TAIVALKÖNGÄS VENEENVETOTAIVAL

PERUSTIEDOT

MJ-tyyppi:	liikenteeseen ja tiedonkulkuun liittyvät muinaisjään- nökset
Tyyppin tarkenne:	veneenvetotaipaleet ja -kanavat
Reiska-tyyppi:	liikennekohteet
Ajoitus:	moniperiodinen
Rauhoitusluokka:	2
Lukumäärä:	1
Peruskartta:	4613 03
Koordinaatit:	x= 7370 203, y= 3598 078, z=170 m mpy (pohjoispää) x= 7370 118, y= 3598 101, z=165 m mpy (eteläpää)
Pinta-ala:	pituus noin 90m
Etäisyystieto:	Kuusamon kirkosta 50 km pohjoiseen.

INVENTOINTI 2010

Aika:	21.6. 2010
Valokuvat:	Taivalköngäs venetaival_1 ja _2, Metsähallitus

LYHYT KOHDEKUVAUS

Veneenvetotaival sijaitsee kansallispuiston länsiosassa.

Taustatiedot

Kohde löytyi ilman ennakkotietoja.

TUTKIMUSKERTOMUS

Ympäristön kuvaus

Kohde sijaitsee Taivalkönkään keskiosan saarella. Maaperä on kivistä moreenia ja metsä on vanhaa mäntyä kasvavaa kuivaa kangasta.

Kohteen kuvaus

Kyseessä on noin 90 metrin pituinen veneenvetotaival joka on yhä käytössä. Paikalla on uudehko puurakenteinen vetoränni, joka sijaitsee maastoon raivatussa uomassa. Luultavasti kyseessä on ikivanha osittain luontainen veneenvetopaikka. Tätä tukee myös paikan nimi.

Kohteen rajaus

Taival on pituudeltaan noin 90 metriä ja leveydeltään noin 2 metriä.

Tulkinta

Kyseessä on vanha yhä käytössä oleva veneenvetotaival jota on paranneltu ja huollettu jatkuvasti aikojen kuluessa.

Lisätietoja

Luokitusehdotus

Luokka 2. Rauhoitusasteen tarkempi määrittely edellyttää lisätutkimuksia.

55. KUUSAMO, TAIVALKÖNGÄS VENETAIVAL

Ote maastokartasta 4613 03

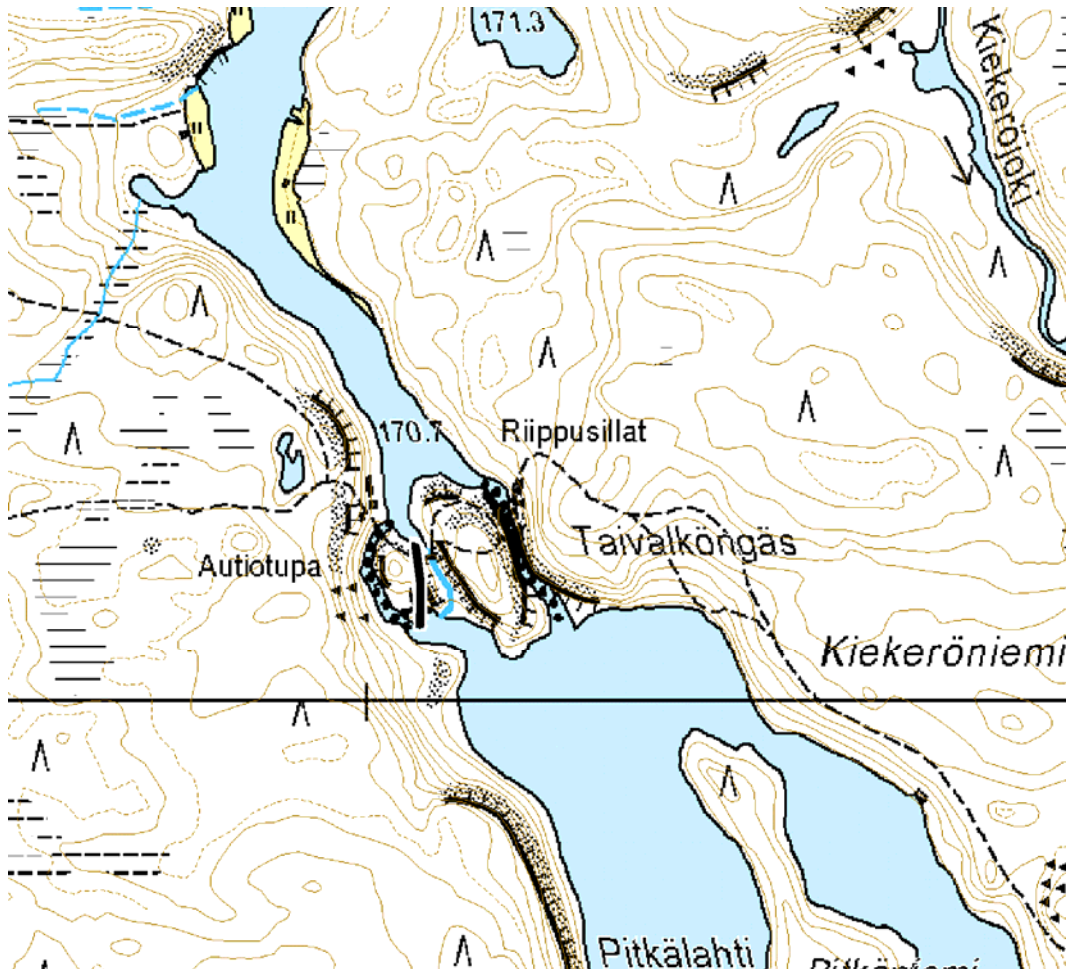
Mittakaava 1:10 000

x= 7370 203, y= 3598 078, z=170 m mpy (pohjoispää)

x= 7370 118, y= 3598 101, z=165 m mpy (eteläpää)

© Metsähallitus 2010

© Maanmittauslaitos 1/MYY/06



56. KUUSAMO, OULANKAJOKI LANSI

PERUSTIEDOT

MJ-tyyppi:	teollisuushistorialliset muinaisjännökset
Tyyppin tarkenne:	sahat ja uittolaitteet
Reiska-tyyppi:	valmistuspaikat/työpaikat
Ajoitus:	historiallinen
Rauhoitusluokka:	-
Lukumäärä:	1
Peruskartta:	4613 06
Koordinaatit:	x= 7363 190, y= 3610 439, z=165 m mpy
Pinta-ala:	noin 1,5 ha
Etäisyystieto:	Kuusamon kirkosta 44km pohjoiskoilliseen.

INVENTOINTI 2010

Aika:	19.8. 2010
Valokuvat:	Oulankajoki lanssi_1 - _3, Metsähallitus

LYHYT KOHDEKUVAUS

Puutavaralanssi kansallispuiston keskiosassa.

Taustatiedot

Kohde löytyi Metsähallituksen henkilökunnan haastattelun perusteella.

TUTKIMUSKERTOMUS

Ympäristön kuvaus

Kohde sijaitsee Oulankajoen etelärannalla jyrkän hiekkatöyrään päällä. Maaperä on hiekkaa ja metsä on noin 50-vuotiasta mäntykangasta. Karhunkierros kulkee alueen poikki.

Kohteen kuvaus

Savottaan liittyvä puutavaralanssi Oulankajoen etelärannalla. Puut on varastoitu riveihin lanssiin ja tiputettu rinnettä myöten jokeen uittoa varten. Puista on jäljellä alin lahonnut kerros, mutta paikan huomaa ennen kaikkea puista. Metsä kasvaa lanssien väleissä pitkittäisinä kaistaleina. Itse lanssien päällä ei vielääkään juuri kasva puita. Kohteen voi havaita myös ilmakuvasta.

Kohteen rajaus

Lanssi kulkee noin 450 metrin matkan Oulankajoen jyrkän etelärannan päällä. Sen syvyys sisämaahan on noin 50 metriä. Alueen pinta-ala on noin 1,5 ha.

Tulkinta

Kyseessä on puutavaralanssi 1900-luvulta.

56. KUUSAMO, OULANKAJOKI LANSI

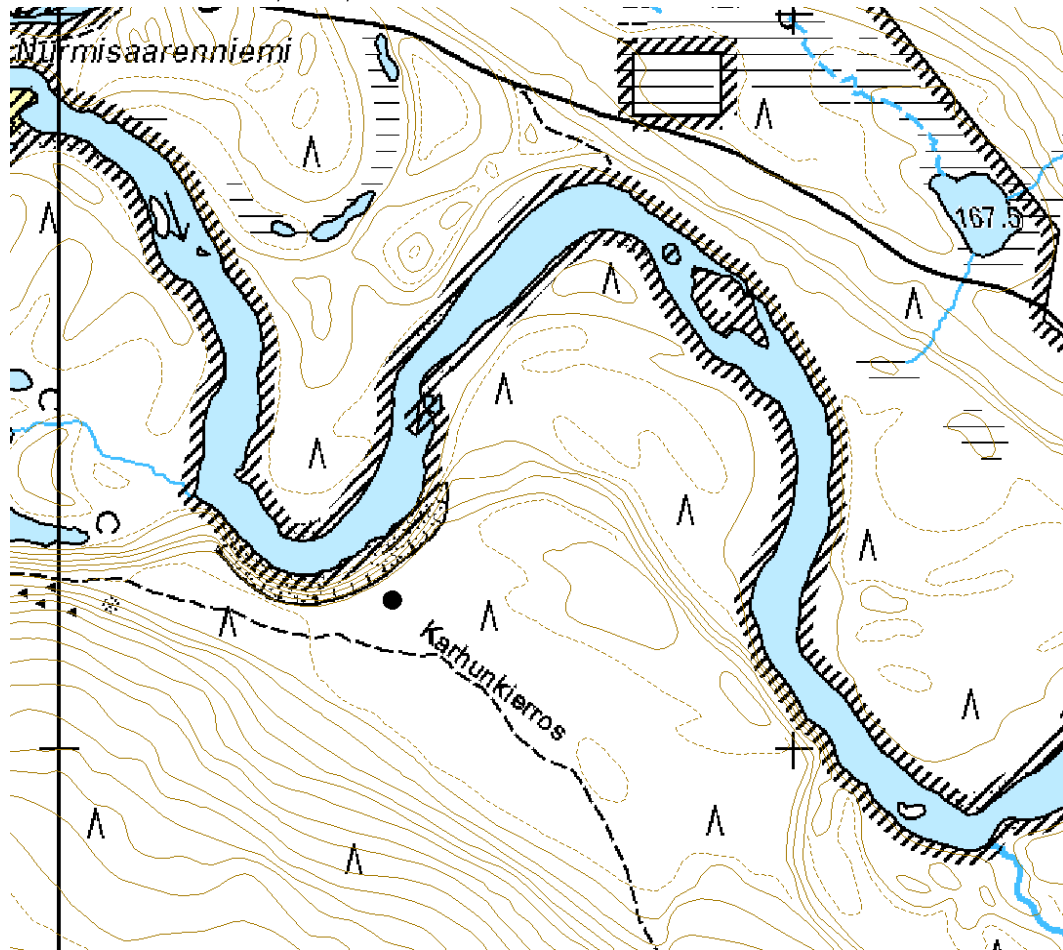
Ote maastokartasta 4613 06

Mittakaava 1:10 000

x= 7363 190, y= 3610 439, z=165 m mpy

© Metsähallitus 2010

© Maanmittauslaitos 1/MYY/06




56. KUUSAMO, OULANKAJOKI LANSSEI

Ote SutiGIS ilmakuvasta

Mittakaava 1:3500

x= 7363 190, y= 3610 439, z=165 m mpy

© Metsähallitus 2010



57. KUUSAMO, KIUTAKÖNGÄS UITTORÄNNI

PERUSTIEDOT

MJ-tyyppi:	teollisuushistorialliset muinaisjännökset
Tyyppin tarkenne:	sahat ja uittolaitteet
Reiska-tyyppi:	valmistuspaikat/työpaikat
Ajoitus:	historiallinen
Rauhoitusluokka:	-
Lukumäärä:	1
Peruskartta:	4613 06
Koordinaatit:	x= 7365 842, y= 3604 324, z=155 m mpy (lounaispää) x= 7365 974, y= 3604 427, z=155 m mpy (koillispää)
Pinta-ala:	pituus noin 200m
Etäisyystieto:	Kuusamon kirkosta 46km pohjoiskoilliseen.

INVENTOINTI 2010

Aika:	7.9. 2010
Valokuvat:	Kiutaköngäs uittoränni_1 - _3, Metsähallitus

LYHYT KOHDEKUVAUS

Uittoränni sijaitsee Oulangan kansallispuiston keskiosassa.

Taustatiedot

Kohde löytyi Metsähallituksen henkilökunnan haastattelun perusteella.

TUTKIMUSKERTOMUS

Ympäristön kuvaus

Uittoränni on louhittu avokallioon Oulankajoen rannalle. Ympäriällä kasvaa jonkin verran rantakasvillisuutta kuten lehtipuita ja pensaita.

Kohteen kuvaus

Kyseessä on noin 200 metriä pitkä kallioon hakattu uittoränni. Kiutaköngään kohdalla uitettava puumateriaali on ohjattu noin 2-3 m leveään kallioon tehtyyn uomaan joka johti uitettavat puut köngkään ohi. Rännin yläjuoksulla on uittopuomin kiinnitysrengas.

Kohteen rajaus

Ränni on pituudeltaan noin 200 metriä ja leveydeltään se on noin 2-3 metriä.

Tulkinta

Kyseessä on 1900-luvulta oleva uittoränni.

57. KUUSAMO, OULANKAJOKI UITTORÄNNI

Ote maastokartasta 4613 06

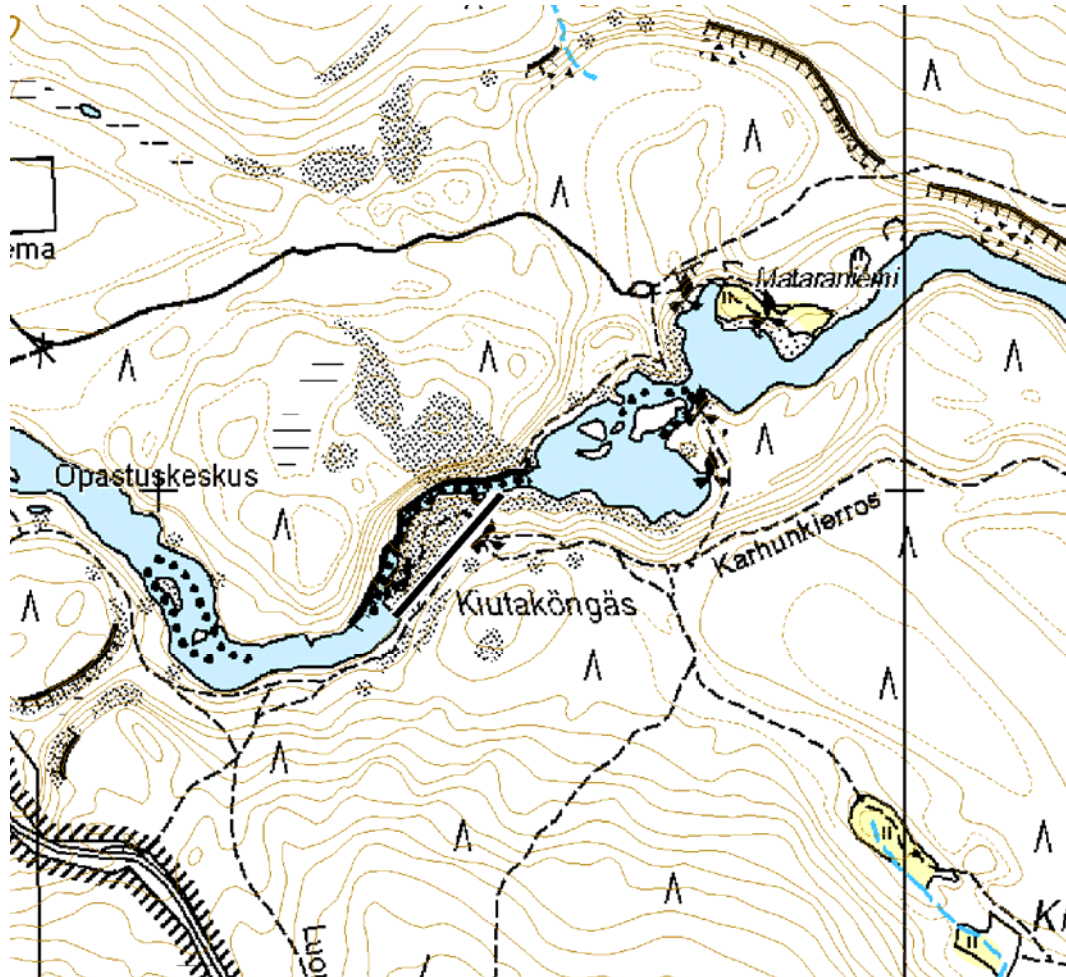
Mittakaava 1:10 000

x= 7365 842, y= 3604 324, z=155 m mpy (lounaispää)

x= 7365 974, y= 3604 427, z=155 m mpy (koillispää)

© Metsähallitus 2010

© Maanmittauslaitos 1/MYY/06



58. SALLA, PIESANNIITTY KIVIRAKENNE

PERUSTIEDOT

MJ-tyyppi:	kivirakenteet
Tyyppin tarkenne:	
Reiska-tyyppi:	kivi- ja maarakenteet
Ajoitus:	historiallinen
Rauhoitusluokka:	-
Lukumäärä:	1
Peruskartta:	4614 01
Koordinaatit:	x= 7377 436, y= 3597 681, z=230 m mpy
Pinta-ala:	alle 10m ²
Etäisyystieto:	Sallan kirkosta 48 km kaakkoon.

INVENTOINTI 2010

Aika:	16.6. 2010
Valokuvat:	Piessanniitty kivirakenne_1 - _3, Metsähallitus

LYHYT KOHDEKUVAUS

Kivirakenne sijaitsee Oulangan kansallispuiston luoteisosassa.

Taustatiedot

Kohde löytyi Metsähallituksen henkilökunnan haastattelun perusteella.

TUTKIMUSKERTOMUS

Ympäristön kuvaus

Kohde sijaitsee pienellä moreenikankaalla. Maaperä on kivistä moreenia ja metsä on noin 50-vuotiasta mäntyvaltaista sekametsää.

Kohteen kuvaus

Kivirakenne on mitoiltaan noin 1,5 x 1,5 m, korkeudeltaan noin 0,8 m. Rakenne on muodoltaan pyöreä ja se vaikuttaa rakennetun ainakin osittain ontoksi tai "kammimaiseksi". Rakenteen kivet ovat halkaisijaltaan noin 20-40 cm. Rakenteen päällä kasvaa jonkin verran sammalta, mutta se ei vaikuta sataa vuotta vanhemmalta. Mahdollisesti kyseessä on jonkinlainen rajamerkki, säilytyspaikka tai uuni.

Kohteen rajaus

Kohde rajautuu pistemäisesti luontaisten rajojen mukaan.

Tulkinta

Tunnistamaton kivirakenne 1900-luvulta.

Lisätietoja

Alueella on haastattelujen mukaan toinenkin vastaava rakenne, jota ei etsinnöistä huolimatta löydetty.

58. SALLA, PLESSANNIITTY KIVIRAKENNE

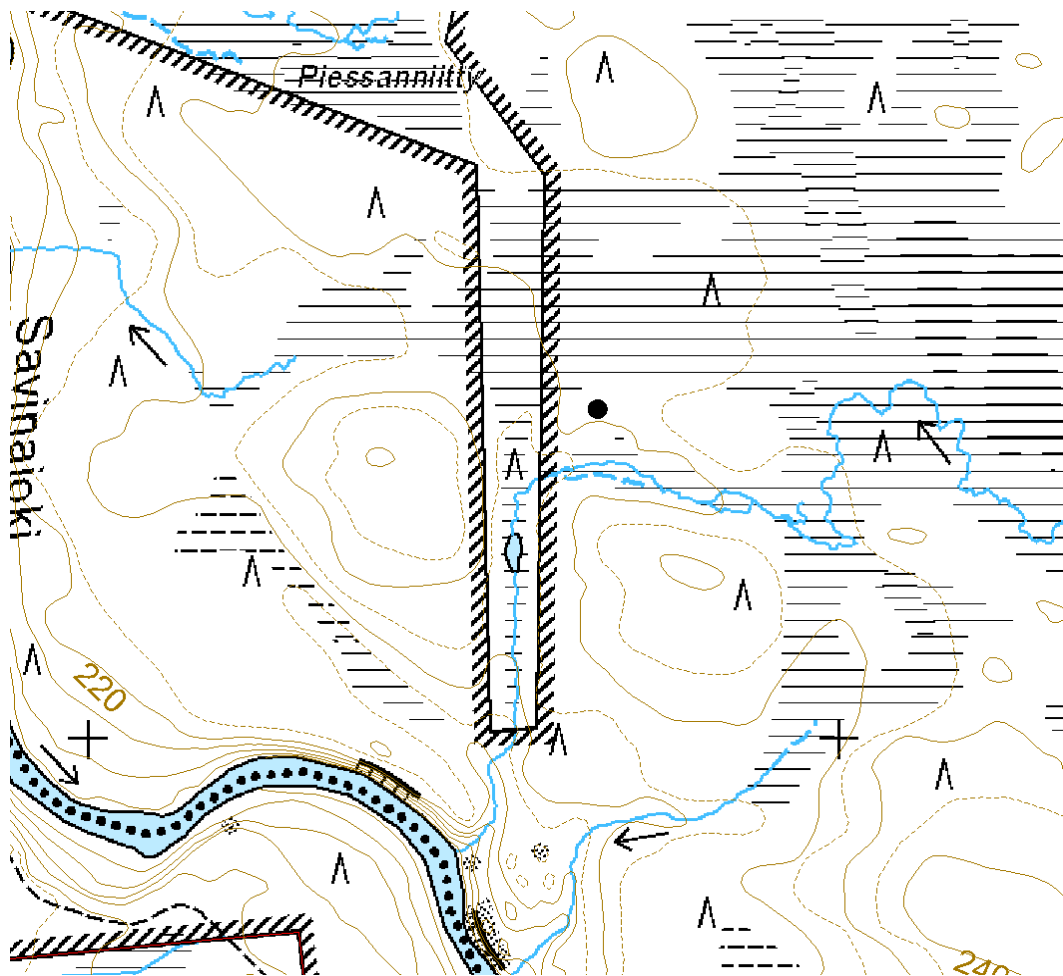
Ote maastokartasta 4614 01

Mittakaava 1:10 000

x= 7377 436, y= 3597 681, z=230 m mpy

© Metsähallitus 2010

© Maanmittauslaitos 1/MYY/06



59. SALLA, PIESANNIITTY NIITYSILTA

PERUSTIEDOT

MJ-tyyppi:	elinkeinohistorialliset muinaisjäännökset
Tyyppin tarkenne:	niittyviljelyn jäännökset
Reiska-tyyppi:	valmistuspaikat/työpaikat
Ajoitus:	historiallinen
Rauhoitusluokka:	-
Lukumäärä:	1
Peruskartta:	4614 01
Koordinaatit:	x= 7378 162, y= 3597 525, z=230 m mpy
Pinta-ala:	noin 20m ²
Etäisyystieto:	Sallan kirkosta 48 km kaakkoon.

INVENTOINTI 2010

Aika:	16.6. 2010
Valokuvat:	Piessanniitty silta_1 - _3, Metsähallitus

LYHYT KOHDEKUVAUS

Niittysilta Oulangan kansallispuiston luoteisosassa.

Taustatiedot

Kohde löydettiin ilman ennakkotietoja.

TUTKIMUSKERTOMUS

Ympäristön kuvaus

Kohde sijaitsee avoimen suoniityn halki kulkevan puron päällä.

Kohteen kuvaus

Silta koostuu viidestä lahonneesta hirrestä ja se on kiilattu paikoilleen neljällä pystypuulla. Vieressä sijaitsee niittylato (Piessanniitty lato 3)

Kohteen rajaus

Kohde rajautuu pistemäisesti luontaisten rajojen mukaan.

Tulkinta

Kyseessä on niittysilta 1900-luvulta.

59. SALLA, PLESSANNIITTY NIITTYSILTA

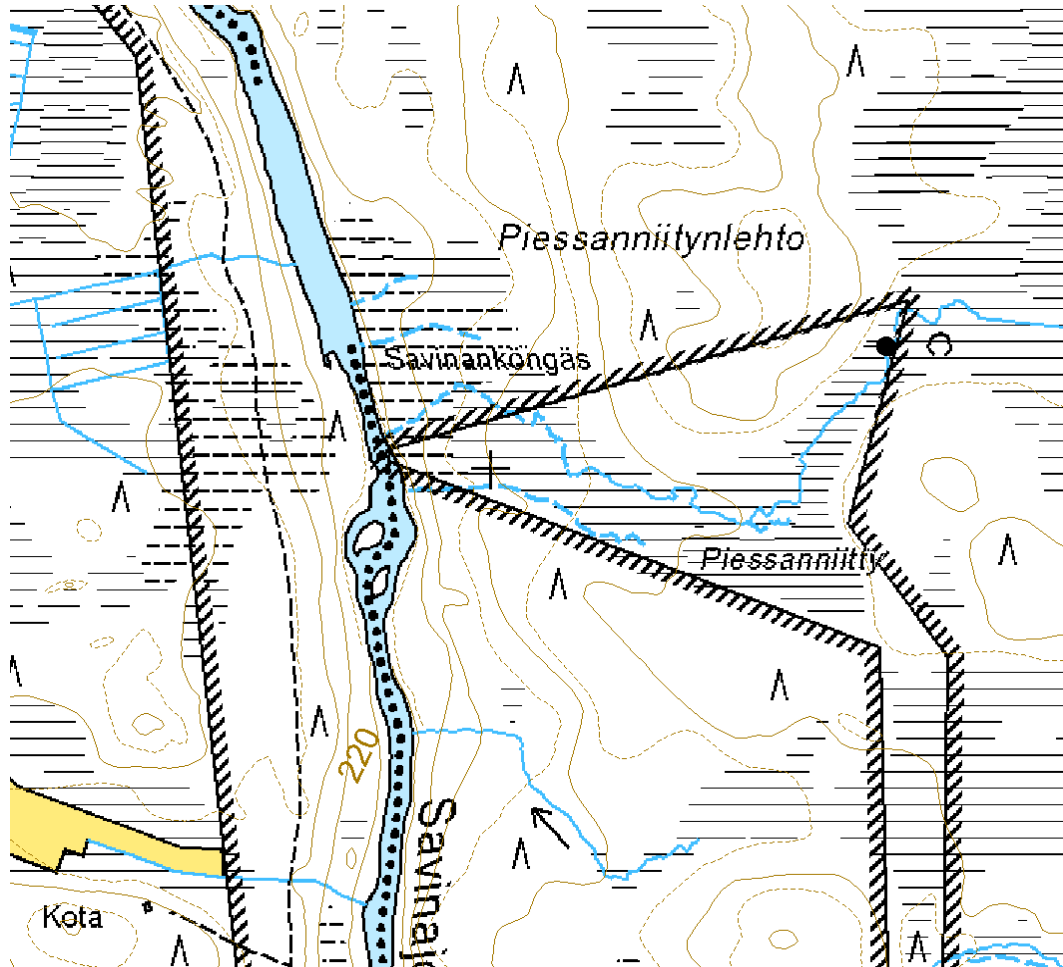
Ote maastokartasta 4614 01

Mittakaava 1:10 000

x= 7378 162, y= 3597 525, z=230 m mpy

© Metsähallitus 2010

© Maanmittauslaitos 1/MYY/06



60. SALLA, SAVIAAPA SUOSILTA

PERUSTIEDOT

MJ-tyyppi:	teollisuushistorialliset muinaisjännökset
Tyyppin tarkenne:	sahat ja uittolaitteet
Reiska-tyyppi:	valmistuspaikat/työpaikat
Ajoitus:	historiallinen
Rauhoitusluokka:	-
Lukumäärä:	1
Peruskartta:	4614 01
Koordinaatit:	x= 7377 867, y= 3597 876, z=235 m mpy (länsipää) x= 7377 870, y= 3597 937, z=235 m mpy (itäpää)
Pinta-ala:	2x noin 15m
Etäisyystieto:	Sallan kirkosta 57 km pohjoiseen

INVENTOINTI 2010

Aika:	16.6. 2010
Valokuvat:	Saviaapa silta_1 -_3, Metsähallitus

LYHYT KOHDEKUVAUS

Suon päällä oleva silta sijaitsee Oulangan kansallispuiston luoteisosassa.

Taustatiedot

Kohde löydettiin ilman ennakkotietoja.

TUTKIMUSKERTOMUS

Ympäristön kuvaus

Kohde sijaitsee aapasuolla suosaarekkeiden välisellä alueella.

Kohteen kuvaus

Silta on noin 3 metriä leveä. Se on koostunut pitkittäin kulkevista reunahirsistä joiden päällä on poikittaisista hirsistä tehty kansi. Silta koostuu kahdesta osasta joiden välissä on kuivempi suosaareke. Rakenteet ovat pahasti lahonneet ja suuri osa kansihirsistä on hävinnyt, tai on poissapaikaltaan. Silta vaikuttaa rakennetun hevosilla ajoa varten, eikä polkusillaksi.

Kohteen rajaus

Kohde rajautuu luontaisten rajojen mukaan.

Tulkinta

Kyseessä on luultavasti läheiseen savottakämppeeseen liittyvä suosilta 1900-luvulta.

Lisätietoja

Kohde sijaitsee heikosti erottuvalla polkulinjalla Piessanniityn ja Saviaavan sa-
vottakämpän välisellä alueella

60. SALLA, SAVIAAPA SUOSILTA

Ote maastokartasta 4614 01

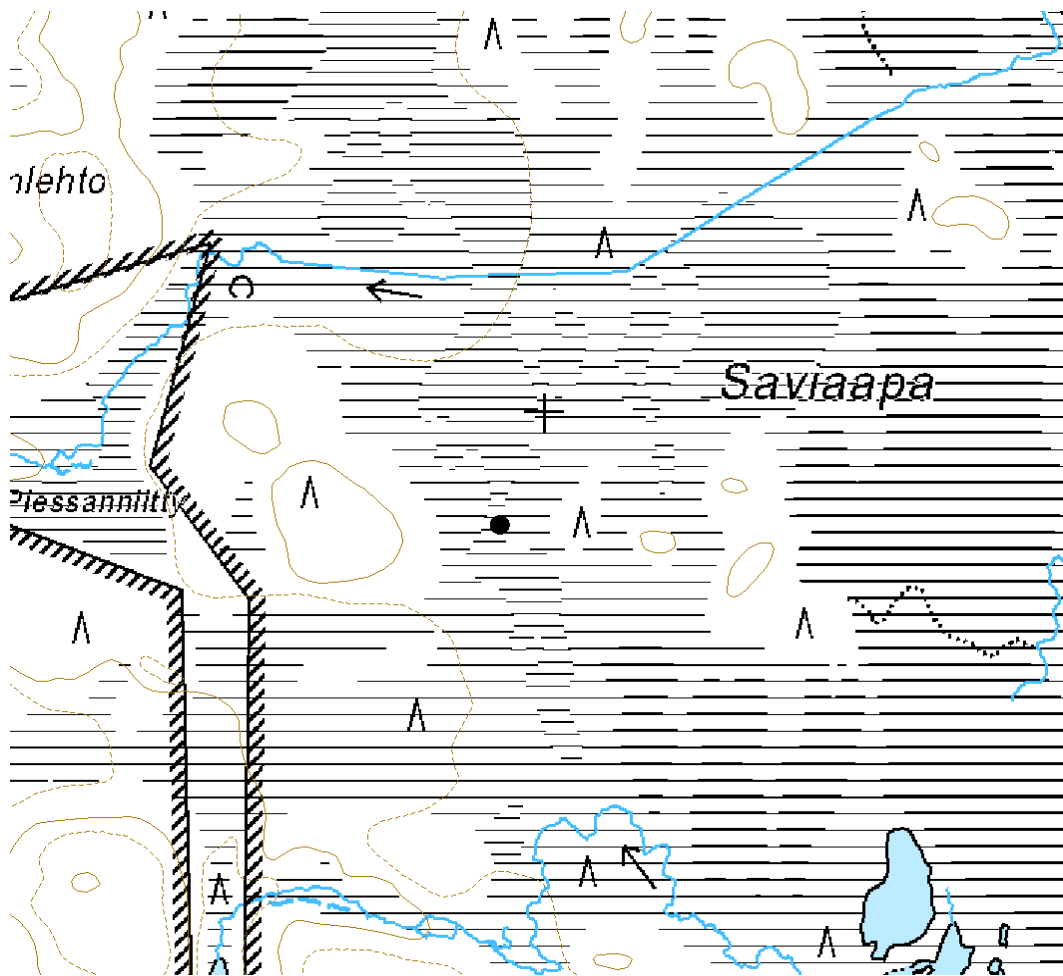
Mittakaava 1:10 000

x= 7377 867, y= 3597 876, z=235 m mpy (länsipää)

x= 7377 870, y= 3597 937, z=235 m mpy (itäpää)

© Metsähallitus 2010

© Maanmittauslaitos 1/MYY/06



3. TULOSTEN TARKASTELU JA JOHTOPÄÄTÖKSET

Yleistä

Oulangan alueella on liikkunut ihmisiä esikeraamisesta ajasta lähtien. Kuusamon alueen vanhimmat asuinpaikat ajoittuvat aivan Suomen asutuksen varhaisimpiin vaiheisiin saakka. Oulangan alue on ollut pääasiassa eränkäyntiseutua, kuten se on edelleenkin. Alueella on myös ollut jonkinlaista asutusta ja Kiutakönkäältä on aikaisemmin inventoitu kivikautinen asuinpaikka. Suomalainen talonpoikainen uudisasutus alkoi syntyä Kuusamoon 1600-luvun lopussa. Kuusamon uudisasutus sijaitsi 1730-mennessä kuitenkin Kuusamon keskustan läheisyydessä ja Posiolla, ei Oulangan alueella. Kirjallisuudesta löytyy kuitenkin mielenkiintoinen maininta Kulmakkojärvellä 1700-luvulla olleesta asukkaasta. Oulankajoen alajuoksulla, Venäjän puolen Paanajärvellä oli taas venäläistä talonpoikaisasutusta jo 1700-luvulla. Välittömästi Oulangan eteläpuolella sijaitsevaan Juumaan ensimmäiset asukkaat saapuivat 1700-luvun puolivälissä. Jatkosodan aikana Salla oli saksalaisjoukkojen vastuualueutta Kuusamon ollessa taas suomalaisten aluetta. Taisteluja ei Oulangan alueella ole käyty, mutta alueen pääasiallinen joenylityspaikka on linnoitettu Opastuskeskuksen kohdalta.

Niityt

Suurin osa alueen inventoiduista kulttuuriperintökohteista liittyy niittyihin. Tämä onkin alueelle tyypillistä. Asutuksen ulkopuolisilla alueilla suuri osa säilyneistä historiallisen ajan rakenteista liittyy niittyihin myös esimerkiksi läheisessä Riisitunturin kansallispuistossa. Oulangan kansallispuistossa niittyjä sijaitsee tasaisesti eri puolilla aluetta. Jokilaakson hedelmälliset niityt sisältävät runsaasti latoja, kuten myös pienemmät puroniityt. Latoja on myös kaukaisilla suoniityillä.

Merkittäviä niittyalueita ovat olleet Oulankajoen tulvaniittyjen lisäksi esimerkiksi Kiekeröjokivarsi, sekä Liikasenvaaran ja Aavanlammen välinen alue. Vai-

kuttaa siltä että latoja on siirretty yleisesti pois puiston alueelta, etenkin Liikasenvaaran läheisyydestä.

Sotahistorialliset kohteet.

Oulangan opastuskeskuksen eteläpuolelta tavattiin toisen maailmansodan aikainen varustus, joka koostuu seitsemästä erillisestä varustusrykelmästä. Paikalla sijaitsevan opaskyltin mukaan rajamiehet linnoittivat aluetta Talvisotaa edeltävänä aikana. Opaskyltissä olevan kartan perusteella aluetta on kuitenkin linnoitettu myöhemminkin, mahdollisesti jatkosodan aikana. Alueella on kolme juoksuhaudasta ja erilaisista poteroista/pesäkkeistä koostuvaa rykelmää, sekä muutamia yksittäisiä kohteita. Karhunkierroksen vieressä yksittäinen sijaitseva konekivääripesäke on entisöity.

Savotat

Alueella on runsaasti jälkiä eri savotoista. Sallan puolella kaksi pienempää kämppää kertovat pienistä paikallisista savotoista, joilla on hakattu ilmeisesti paikallisesti koivua alueelta. Runsunniityn kolme kämppää kertovat sen sijaan suuremmasta työmaasta. Kämppiä tavattiin tasaisesti eri puolelta aluetta, kuitenkin pääosin Oulankajoen tai muiden vesialueiden läheisyydestä.

Muut rakennukset

Alueelta tavattiin kaksi rakennuksenjäännettä jotka eivät suoraan liittyneet savotoihin tai niittyihin. Taivalkönkään yläosasta tavattiin liesiröykkiönä jääne autiotuvan pihapiiristä. Luultavasti kyseessä on tupaa vanhemman rakennuksen, ilmeisesti saunan jääne. Puurakenteet ovat täydellisesti hävinneet, mutta röykkiö on selvästi havaittavissa. Rakennelman ikää on vaikea arvioida, kuitenkin rakennelman kunnosta päätellen se voisi olla noin 100-300 vuotta vanha.

Oulankajoen pohjoisrannan Heikinniemeltä tavattiin erikoinen rakennuksen jäännös. Kyseessä voisi esimerkiksi olla harvinaisen vankkarakenteinen ja pitkäaikainen metsätyökämppä tai toisen maailmansodan aikainen rakenne. Pelkältä asuutilalta se ei vaikuta. Rakennelmassa on kaksi huonetta, joista vankempi on rakennettu pelkkahirsistä ja ikkunoihin muistuttaa enemmän pientä tupaa tai taloa. Toinen huone taas on rakenteeltaan tyypillistä metsätyökämppää vastaava. Ikää rakennelmalla luultavasti on noin 100 vuotta.

Tulevien inventointien kohteet

Inventoitujen kohteiden lisäksi Oulangan alueelta saatiin tietoon muutamia yksittäisiä kohteita joita ei joko löydetty maastossa, joille oli mahdotonta päästä paikalle, tai jotka saatiin tietoon vasta maastotöiden päättymisen jälkeen.

Kohde	Koordinaatit	Havainto
Lato	7371086, 3612782	Ilmakuva
Lato	7359910, 3611062	Ilmakuva, peruskartta
Kuoppa	7369978, 3595930	Ilmoitettu kohde, kaivo? pyyntikuoppa?
Kaiverrus	7366444, 3601280	Ilmoitettu kohde, nimikirjaimet puussa

Lisäksi puiston luoteisosassa, Elijoen varressa on Mikroliitti OY:n inventoinnin mukaan muutamia historiallisen ajan kohteita. Lisäksi aivan puiston luoteiskulmassa on tehty kullanetsinnän koeporauksia josta saattaa olla jotain jäänteitä jäljellä. Haastattelujen mukaan asia oli ainakin paikallisesti merkittävä aikoinaan. Mielenkiintoinen yksityiskohta on myös Kuusamon Historiasta löytyvä maininta Kulmakkojärven asukkaasta 1700-luvulta. Maastonpiirteiden perusteella on mahdollista veikata että kyseinen asuinpaikka sijaitsee nykyisen autiotuvan paikalla.

LÄHTEET

Topografinen kartta 1:20 000, Maanmittaushallituksen kirjapaino, Helsinki 1970.

Karttalehdet:

4612 10, 11

4613 03, 05, 06, 08, 09

4614 01, 02, 04

Ervasti, & Vasari 1978

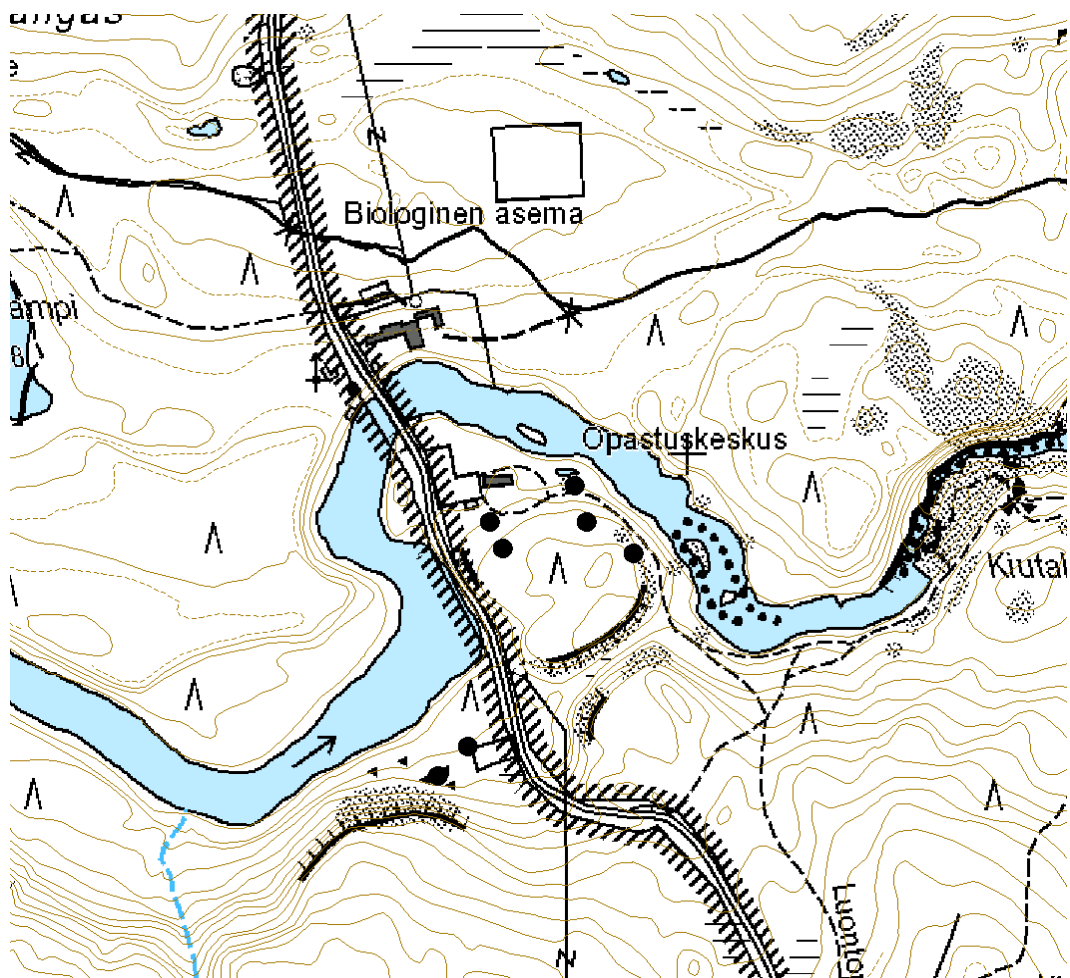
Seppo Ervasti ja Yrjö Vasari. Kuusamon historia 1,
Kuusamon kunta, Kuusamo 1978.

LIITTEET

LIITE 1. OULANGAN SOTAHISTORIALLISET KOHTEET (2-8)

© Metsähallitus 2010

© Maanmittauslaitos 1/MYY/06

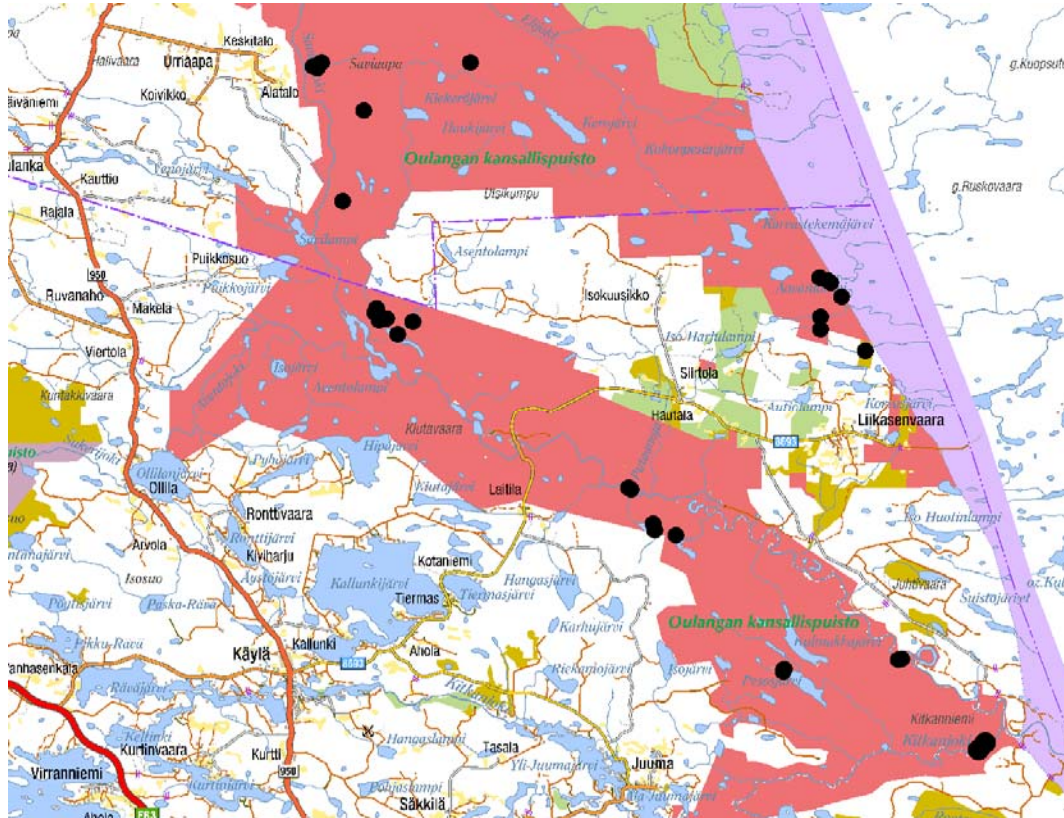


LIITE 2. OULANGAN INVENTOIDUT NIITTYLADOT

Mittakaava 1:200 000

© Metsähallitus 2010

© Maanmittauslaitos 1/MYY/06

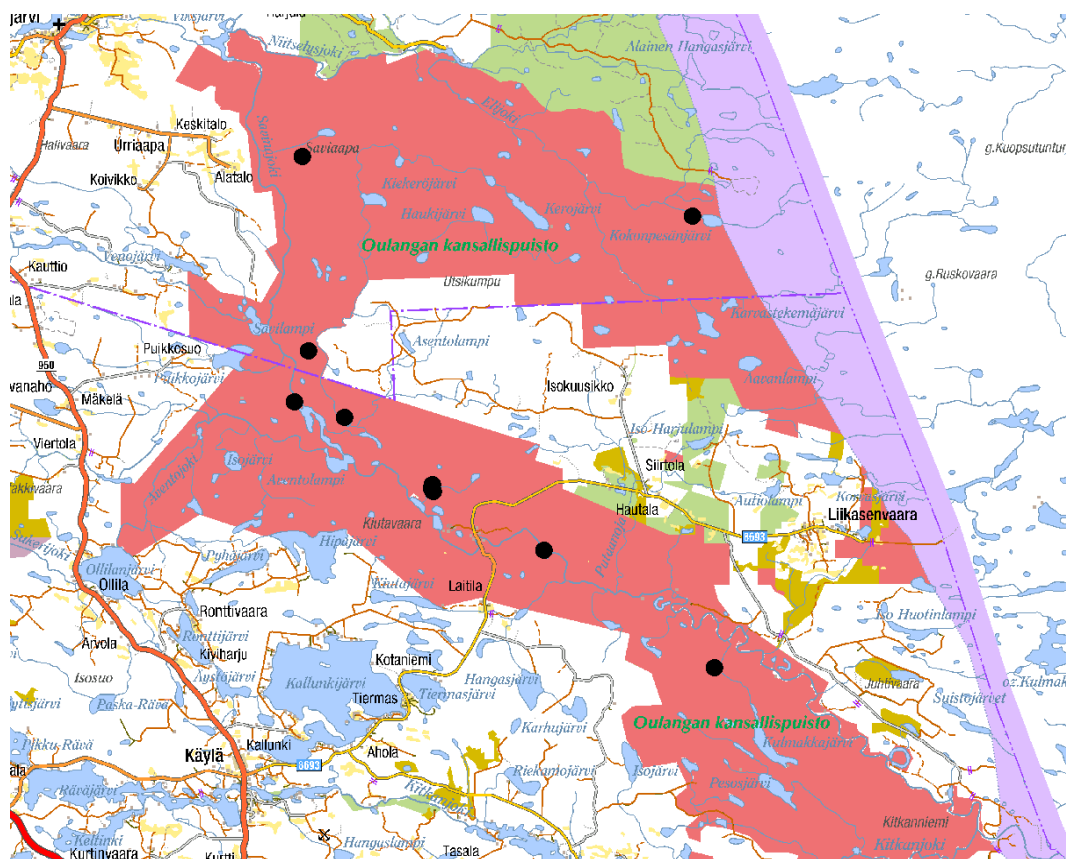


LIITE 3. OULANGAN INVENTOIDUT KÄMPÄT JA TUVAT

Mittakaava 1:200 000

© Metsähallitus 2010

© Maanmittauslaitos 1/MYY/06

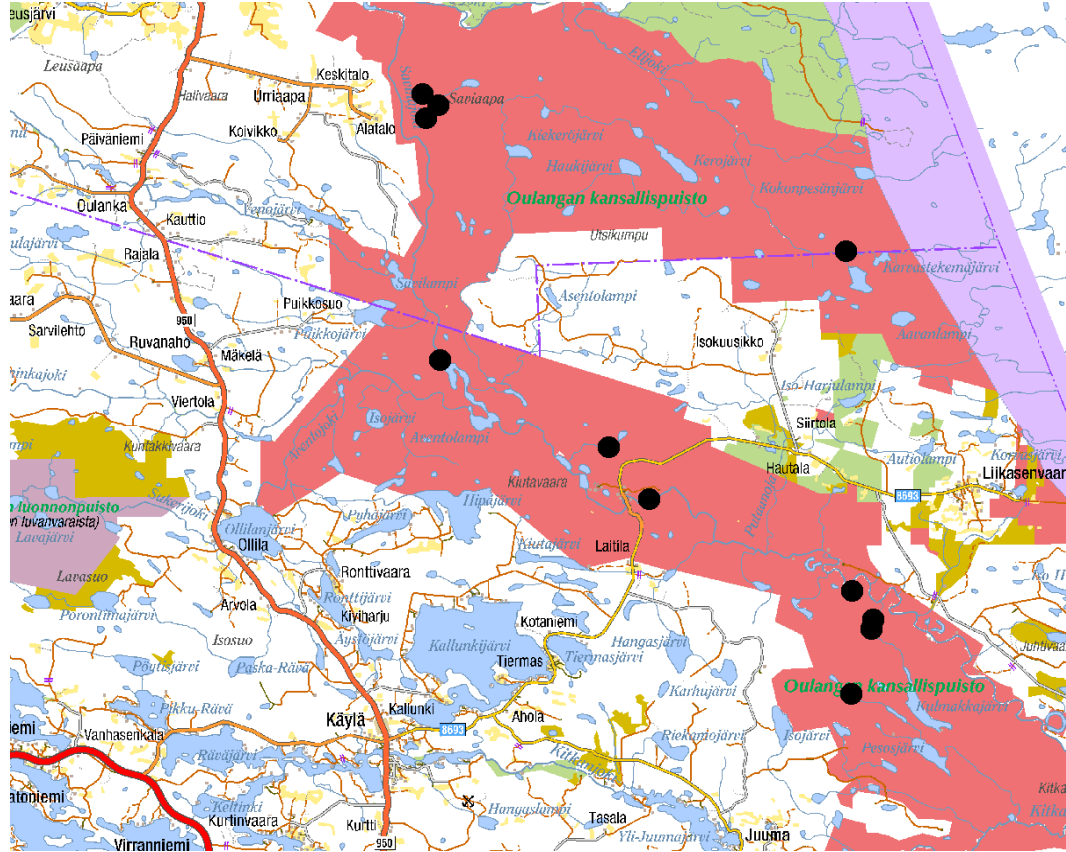


LIITE 4. OULANGAN INVENTOIDUT MUUT KOHTEET

Mittakaava 1:200 000

© Metsähallitus 2010

© Maanmittauslaitos 1/MYY/06



LIITE 5. KOHTEIDEN TYYPIT

Arkeologiset kohteet											
Luokitus	asuinpaikat	hautapaikat	puolustusvarustukset	kulttipaikat	valmistuspaikat ja työpaikat	taide ja muistomerkit	liikennekohteet	vedenalaiset kohteet	kivi- ja maarakenteet	ei määritellyt	yhteensä
Muinaisjäännösrekisterissä oleva kohde					2		1				3
Muu arkeologinen kohde			7	49				1			57

LIITE 6. YHTEENVETO KOHTEISTA

Nro	Kunta	Nimi	Koordinaatit	MJ-tyyppi	Selite	Rauhoitusluokka
1	KUUSAMO	KIRKONNURKANLAMPI	x= 7371 566, y= 3609 794, z=280 m mpy	työ- ja valmistuspaikat	pyynti-kuoppa	2
2	KUUSAMO	OPASTUSKESKUS 1 PESÄKE	x= 3603 661, y= 7365 577, z=172 m mpy	sotahistorialliset muinaisjäännökset	varustus	ei
3	KUUSAMO	OPASTUSKESKUS 2 ASEMA	x= 3603 710, y= 7365 610, z=170 m mpy	sotahistorialliset muinaisjäännökset	varustus	ei
4	KUUSAMO	OPASTUSKESKUS 3 ASEMA	x= 7365 875, y= 3603 754, z=180 m mpy	sotahistorialliset muinaisjäännökset	varustus	ei
5	KUUSAMO	OPASTUSKESKUS 4 POTEROT	x= 7365 912, y= 3603 743, z=170 m mpy	sotahistorialliset muinaisjäännökset	varustus	ei
6	KUUSAMO	OPASTUSKESKUS 5 PESÄKE	x= 7365 962, y= 3603 854, z=165 m mpy	sotahistorialliset muinaisjäännökset	varustus	ei
7	KUUSAMO	OPASTUSKESKUS 6 ASEMA	x= 7365 909, y= 3603 850, z=175 m mpy	sotahistorialliset muinaisjäännökset	varustus	ei
8	KUUSAMO	OPASTUSKESKUS 7 ASEMA	x= 7365 858, y= 3603 937, z=180 m mpy	sotahistorialliset muinaisjäännökset	varustus	ei
9	KUUSAMO	PITKÄ PEKANLAMPI LADONPOHJA 1	x= 3611 202 y= 7359 848 z= 257 m mpy	elinkeinohistorialliset muinaisjäännökset	lato	ei
10	KUUSAMO	PITKÄ PEKANLAMPI LATO 2	x= 3611 271 y= 7359 891 z= 257 m mpy	elinkeinohistorialliset muinaisjäännökset	lato	ei
11	KUUSAMO	ALANIEMI LATO 1	x= 3615 751, y= 7359 156, z=143 m mpy	elinkeinohistorialliset muinaisjäännökset	lato	ei
12	KUUSAMO	ALANIEMI LATO 2	x= 3615 868, y= 7359 187, z=143 m mpy	elinkeinohistorialliset muinaisjäännökset	lato	ei
13	KUUSAMO	VUOMANOJAN NIITTYLATO	x= 7370 700, y= 3613 946, z=265 m mpy	elinkeinohistorialliset muinaisjäännökset	lato	ei
14	KUUSAMO	AAVANOJAN NIITTYLATO 1	x= 7371 155, y= 3613 583, z=268 m mpy	elinkeinohistorialliset muinaisjäännökset	lato	ei
15	KUUSAMO	AAVANOJAN NIITTYLATO 2	x= 7371 238, y= 3613 482, z=268 m mpy	elinkeinohistorialliset muinaisjäännökset	lato	ei
16	KUUSAMO	AAVANOJAN NIITTYLATO 3	x= 7371 267, y= 3613 254, z=272 m mpy	elinkeinohistorialliset muinaisjäännökset	lato	ei
17	SALLA	KALUNA-AAPA NIITTYLATO	x= 7378 056, y= 3602 221, z=240 m mpy	elinkeinohistorialliset muinaisjäännökset	lato	ei
18	SALLA	SALLA, PLESSANNIITTY LATO 1	x= 7377 936, y= 3597 173, z=230 m mpy	elinkeinohistorialliset muinaisjäännökset	lato	ei
19	SALLA	SALLA, PLESSANNIITTY LATO 2	x= 7377 916, y= 359 7371, z=230 m mpy	elinkeinohistorialliset muinaisjäännökset	lato	ei
20	SALLA	SALLA, PLESSANNIITTY LATO 3	x= 7378 161, y= 3597 498, z=230 m mpy	elinkeinohistorialliset muinaisjäännökset	lato	ei
21	SALLA	SALLA, SAVIAAPA NIITTYLATO	x= 7376 606, y= 3598 768, z=230 m mpy	elinkeinohistorialliset muinaisjäännökset	lato	ei
22	SALLA	SALLA, ISOPALO NIITTYLATO	x= 7373 719, y= 3598 199, z=220 m mpy	elinkeinohistorialliset muinaisjäännökset	lato	ei
23	KUUSAMO	YLIMMÄINEN KIEKERÖ-LAMPI LATO	x= 7370 010, y= 3599 506, z=195 m mpy	elinkeinohistorialliset muinaisjäännökset	lato	ei

24	KUUSAMO	KIEKERÖLAMPI LATO	x= 7369 516, y= 3599 863, z=178 m mpy	elinkeinhistorialliset muinaisjäännökset	lato	ei
25	KUUSAMO	RYTIOJA NIITTYLATO	x= 7369 885, y= 3600 353, z=207 m mpy	elinkeinhistorialliset muinaisjäännökset	lato	ei
26	KUUSAMO	KIEKERÖJOKI NIITTYLATO 1	x= 7369 959, y= 3599 287, z=180 m mpy	elinkeinhistorialliset muinaisjäännökset	lato	ei
27	KUUSAMO	KIEKERÖJOKI NIITTYLATO 2	x= 7370133, y= 3599223, z=180 m mpy	elinkeinhistorialliset muinaisjäännökset	lato	ei
28	KUUSAMO	KIEKERÖJOKI NIITTYLATO 3	x= 7370192, y= 3599168, z=180 m mpy	elinkeinhistorialliset muinaisjäännökset	lato	ei
29	KUUSAMO	KIEKERÖJOKI NIITTYLATO 4	x=7370339, y= 3599176, z=180 m mpy	elinkeinhistorialliset muinaisjäännökset	lato	ei
30	KUUSAMO	SIIRANNIITTY LATO 1	x= 7364 523, y= 3607 284, z=145 m mpy	elinkeinhistorialliset muinaisjäännökset	lato	ei
31	KUUSAMO	SIIRANNIITTY LATO 2	x= 7364 563, y= 3607235, z=145 m mpy	elinkeinhistorialliset muinaisjäännökset	lato	ei
32	KUUSAMO	ALIMMAINEN ANSALAMPI LATO	x= 7363 050, y= 3608 623, z=230 m mpy	elinkeinhistorialliset muinaisjäännökset	lato	ei
33	KUUSAMO	YLIMMÄINEN ANSALAMPI LATO 1	x= 7363 475, y= 3607 934, z=243 m mpy	elinkeinhistorialliset muinaisjäännökset	lato	ei
34	KUUSAMO	YLIMMÄINEN ANSALAMPI LATO 2	x= 7363 286, y= 3608 007, z=243 m mpy	elinkeinhistorialliset muinaisjäännökset	lato	ei
35	KUUSAMO	KITKAJOKI NIITTYLATO 1	x= 7356 524, y= 3618 508, z=140 m mpy	elinkeinhistorialliset muinaisjäännökset	lato	ei
36	KUUSAMO	KITKAJOKI NIITTYLATO 2	x= 7356 524, y= 3618 508, z=140 m mpy	elinkeinhistorialliset muinaisjäännökset	lato	ei
37	KUUSAMO	RUOKOSUO LADONPOHJA	x= 7368 963, y= 3614 687, z=255 m mpy	elinkeinhistorialliset muinaisjäännökset	lato	ei
38	KUUSAMO	MUSTOSENLAMPI LATO	x= 7369 666, y= 3613 241, z=265 m mpy	elinkeinhistorialliset muinaisjäännökset	lato	ei
39	KUUSAMO	KOLMINAISENOJA LADON- POHJA	x= 7370 026, y= 3613 248, z=270 m mpy	elinkeinhistorialliset muinaisjäännökset	lato	ei
40	KUUSAMO	TAIVALKÖNGÄS LIESIRÖYK- KIÖ	x= 7370 230, y= 3598 009, z=170 m mpy	elinkeinhistorialliset muinaisjäännökset	liesiröyk- kiö	2
41	KUUSAMO	HEIKINNIEMI TUPA	x= 7365 624, y= 3605 635, z=150 m mpy	elinkeinhistorialliset muinaisjäännökset	tupa	ei
42	SALLA	KOKONPESÄJÄRVI KÄM- PÄNPOHJA	x= 7375 995, y= 3610 244, z=275 m mpy	elinkeinhistorialliset muinaisjäännökset	kämpä	ei
43	KUUSAMO	KULMAKKOPURO KÄMPPIÄ	x= 7361 963, y= 3611 061, z=225 m mpy	elinkeinhistorialliset muinaisjäännökset	kämpä	ei
44	SALLA	SAVIAAPA KÄMPPIÄ	x= 7377 772, y= 3598 240, z=235 m mpy	elinkeinhistorialliset muinaisjäännökset	kämpä	ei
45	SALLA	KIEKERÖJOKI KÄMPPIÄ	x= 7371 949, y= 3598 246, z=200 m mpy	elinkeinhistorialliset muinaisjäännökset	kämpä	ei
46	KUUSAMO	YLIMMÄINEN KIEKERÖ- LAMPI KÄMPPIÄ	x= 7369 745, y= 3599 478, z=180 m mpy	elinkeinhistorialliset muinaisjäännökset	kämpä	ei
47	KUUSAMO	RUNSUNNIITTY KÄMPPIÄ 1	x= 7367 529, y= 3602 260, z=195 m mpy	elinkeinhistorialliset muinaisjäännökset	kämpä	ei
48	KUUSAMO	RUNSUNNIITTY KÄMPPIÄ 2	x= 7367 546, y= 3602 249, z=195 m mpy	elinkeinhistorialliset muinaisjäännökset	kämpä	ei
49	KUUSAMO	RUNSUNNIITTY KÄMPPIÄ 3	x= 7367 558, y= 3602 244, z=195 m mpy	elinkeinhistorialliset	kämpä	ei

				muinaisjäännökset		
50	SALLA	KARVASTEKEMÄOJA NIITTYTAMMI	x= 7373 473, y= 3610 278, z=275 m mpy	elinkeinohistorialliset muinaisjäännökset	tammi	ei
51	KUUSAMO	UUDENNIITYNLAMMIT NIITYTAMMI	x= 7360 105, y= 3610 475, z=260 m mpy	elinkeinohistorialliset muinaisjäännökset	tammi	ei
52	KUUSAMO	RYTIPURO NIITYTAMMI	x= 7367 510, y= 3603 171, z=240 m mpy	elinkeinohistorialliset muinaisjäännökset	tammi	ei
53	KUUSAMO	KULMAKKOPURO EPÄONNISTUNUT UITTO	x= 7362 044, y= 3611 047, z=225 m mpy	teollisuushistorialliset muinaisjäännökset	uitto	ei
54	KUUSAMO	KULMAKKOPURO KIVENOT-TOPAIKKA	x= 7362 500, y= 3611 210, z=200 m mpy	elinkeinohistorialliset muinaisjäännökset	kivenot- topaikka	ei
55	KUUSAMO	TAIVALKÖNGÄS VENEENVE-TOTAIVAL	x= 7370 203, y= 3598 078, z=170 m mpy	liikenteeseen ja tiedon- kulkuun liittyvät MJ	venetaival	2
56	KUUSAMO	OULANKAJOKI LANSSI	x= 7363 190, y= 3610 439, z=165 m mpy	teollisuushistorialliset muinaisjäännökset	lanssi	ei
57	KUUSAMO	KIUTAKÖNGÄS UITTORÄNNI	x= 7365 842, y= 3604 324, z=155 m mpy	teollisuushistorialliset muinaisjäännökset	uittoränni	ei
58	SALLA	PIESSANNIITTY KIVIRAKENNE	x= 7377 436, y= 3597 681, z=230 m mpy	kivirakenteet		ei
59	SALLA	PIESSANNIITTY NIITTYSILTA	x= 7378 162, y= 3597 525, z=230 m mpy	elinkeinohistorialliset muinaisjäännökset	silta	ei
60	SALLA	SAVIAAPA SUOSILTA	x= 7377 867, y= 3597 876, z=235 m mpy	elinkeinohistorialliset muinaisjäännökset	silta	ei