

Metsähallitus, metsätalous  
Riikka Mustonen

# **Suomussalmi Isoautio Kulttuuriperintöinventointi/ KMO (00434) Tarkastuskertomus 2011**

## **Osa 2 Kohdekuvaukset**



**Isoautio asuintila jäännös**

MH-tunnus: 138579

<b>Kohdetyyppi:</b>	1 Asuinpaikat	<b>Haltija:</b>	161 Metsätalous Kainuu
<b>Ajoitus:</b>	7116 Uusi aika	<b>Ylläpitäjä:</b>	161 Metsätalous Kainuu
<b>Rakentamisvuosi:</b>		<b>Kunta:</b>	777 SUOMUSSALMI
<b>Lukumäärä:</b>	19		

<b>Koordinaattiselitys:</b>		<b>Geometria tuotettu:</b>	4 Gps-mittaus, korjaamaton
<b>Koordinaatit:</b>	X 7189045, Y 3636234, Z 215	<b>Löydöt:</b>	

**Taustatiedot**

Ylivuokkilainen Pentti Kinnunen kertoi alueen historiallisesta arvosta Metsähallitukselle, joka lykkäsi paikan hakkuita, kunnes asianmukainen selvitys saadaan tehtyä. Paikalla tehtiin useita maastokäyntejä, ja kuokuopittamalla aluetta isommalla ryhmällä kohteen kulttuurihistoriallinen arvo saatiin määriteltyä.

**Ympäristön kuvaus**

Kohde sijaitsee Yli-Vuokin Malahviassa, Aittojärven pohjoisrannalla. Maasto kohoaa loivasti pohjoiseen, kunnes noin 50 metriä rannasta on tasainen kuivan kangasmetsän vyöhyke. Biologin mukaan alue on luontoarvoiltaan kiistattoman hieno. Hänen mukaansa lahoppuujatkumo ja luonnonmetsän rakenne ovat hyvin säilyneet. Ikärakenteeltaan ja puulajisuhteiltaan Isoautio on erirakenteista. Kuusilahoppuujatkumo on alueella erittäin edustava. (Kirsi Eskelinen)

**Kohteen kuvaus**

Alueen länsiosassa on vanhaa peltoa, muutama kiviröykkiö ja kaksi kookasta kiviröykkiötä, jotka on tunnistettu uunin jäänteiksi. Uunien ympärillä on 15–30 cm:n paksuinen kulttuurimaakerros. Uuneista hieman kaakkoon on todennäköisesti hiilimiilun pohja ja sen vieressä on vahvasti palaneiden kivien röykkiö. Maa-alue näiden ympärillä on vahvasti nokista. Näistä jäänteistä itään, on röykkiöiden keskittymä. Näistä 1-2 on todennäköisesti uunin jäänteitä. Maaperässä on näidenkin röykkiöiden läheisyydessä jälkiä ihmistoiminnasta. Samalla kohtaa rannassa on todennäköisen rakennuksen jäännös. Idempänä on kaksi ihmisen kaivamaa kuoppaa. Alueen poikki kulkee polku, jonka varrella puissa on pilkkoja. Alueen pohjoispuolella talvitien pohjalla on tuhoutunut röykkiö.

**Kohteen rajaus**

Alakohteet on merkitty pisteinä ja alue on rajattu yhdessä Kainuun museon arkeologin Esa Suomisen kanssa.

**Tulkinta**

Alueella on mahdollisesti kaksi 1600-luvulle ajoittuvaa asuintilaa.

**Lisätietoja**

Alueelle on merkitty piste Claes Claessonin 1650-piirtämässä kartassa. Vanhan perimätiedon mukaan alueella on ollut kaksi taloa (tieto Pentti Kinnuselta).

**Tarkastukset**

Tila: 3 Toteutettu Laji: 6 Suojeluarvojen tarkastus Tarkastusvuosi: 2011  
 Tarkastuspvm: 17.10.2011 Tarkastaja: R. Mustonen  
 Kuvaus: KMO kulttuuriperintöinventointi Kainuu

**Viranomais-**  
**rekisterinro:**

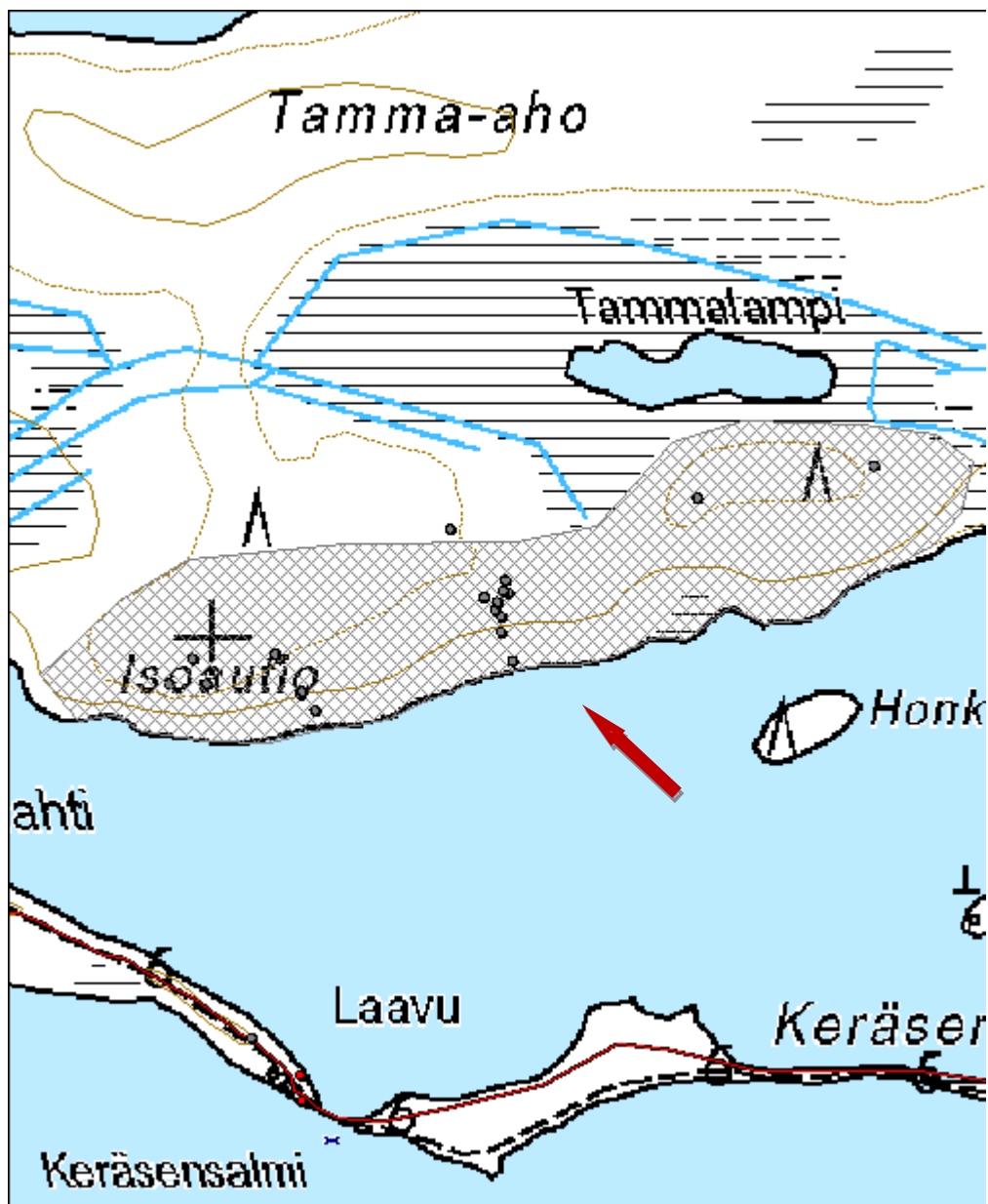
**Kunto:** 1 Hyvä

**Arvotus:** 3 Esitys mj-luokka II

**Olotila:** 2 Ei käytössä

**Kohteen**  
**suojelu:** 9 Muu suojeluarvo

<b>Kohdetyyppi:</b>	1 Asuinpaikat	Copyright:	© Metsähallitus 2008 © Maanmittauslaitos 1/MML/08
<b>Koordinaatit:</b>	X 7189045, Y 3636234, Z 215	Mittakaava:	1:4500



<b>Isoautio pelto länsireuna</b>	<b>MH-tunnus: 134102</b>
----------------------------------	--------------------------

<b>Kohdetyyppi:</b>	9 Valmistuspaikat/työpaikat	<b>Haltija:</b>	161 Metsätalous Kainuu
<b>Ajoitus:</b>	7116 Uusi aika	<b>Ylläpitäjä:</b>	161 Metsätalous Kainuu
<b>Rakentamisvuosi:</b>		<b>Kunta:</b>	777 SUOMUSSALMI
<b>Lukumäärä:</b>	1		

<b>Koordinaattiselitys:</b>	<b>Geometria tuotettu:</b>
<b>Koordinaatit:</b>	<b>Löydöt:</b>
X 7188963, Y 3635965, Z 218	4 Gps-mittaus, korjaamaton

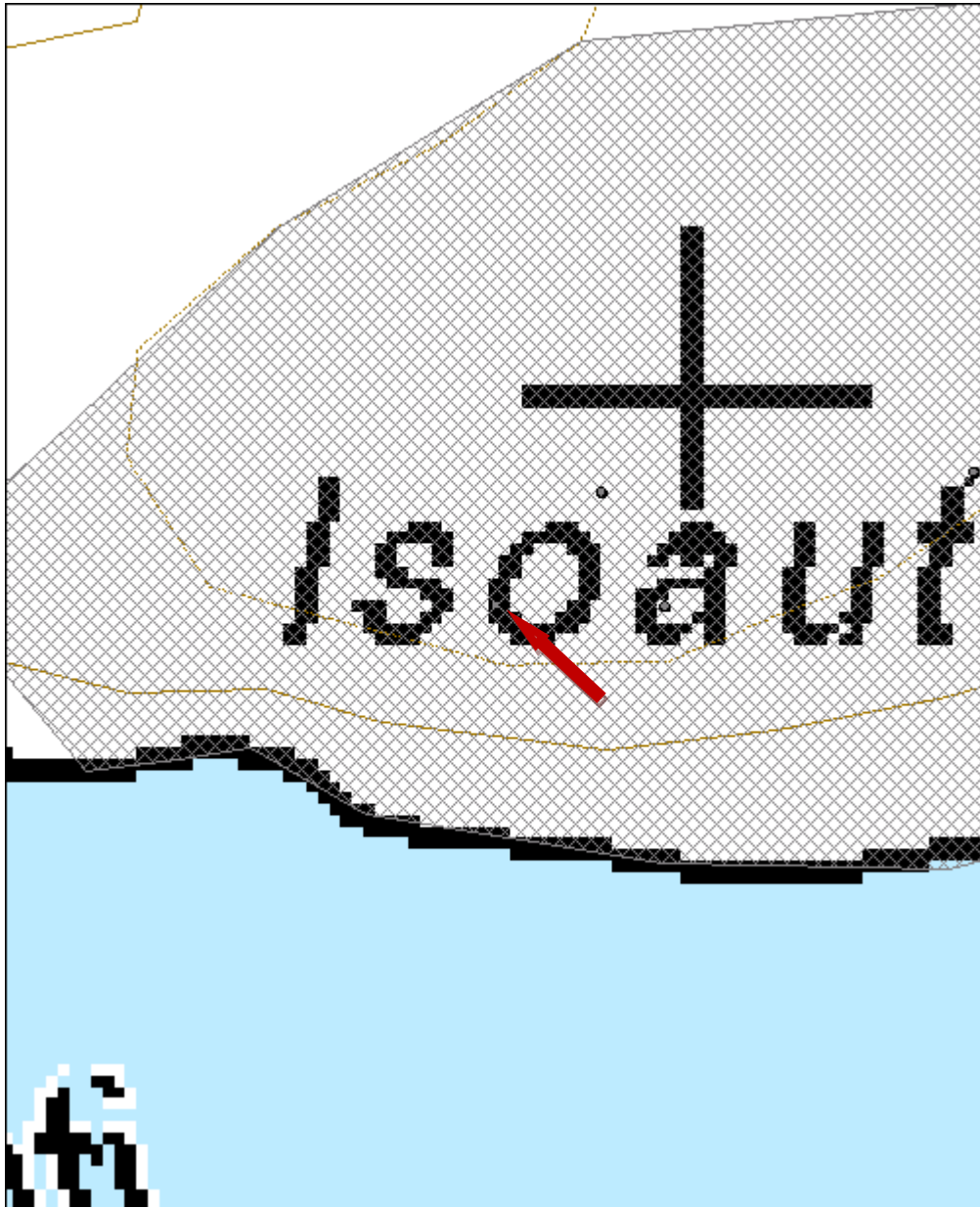
<b><i>Kohteen kuvaus</i></b>
Tässä kulkee todennäköisesti pellon länsireuna. Reuna on määritelty maastonmuotojen perusteella.
<b><i>Kohteen rajaus</i></b>
Kohde on merkitty pisteenä.
<b><i>Tulkinta</i></b>
Pellon reuna

<b><i>Tarkastukset</i></b>
Tila: 3 Toteutettu      Laji: 6 Suojeluarvojen tarkastus      Tarkastusvuosi: 2011
Tarkastuspvm: 15.6.2011      Tarkastaja: R. Mustonen
Kuvaus: KMO kulttuuriperintöinventointi Kainuu

<b>Viranomaisrekisterinro:</b>	<b>Kunto:</b> 1 Hyvä
<b>Arvotus:</b> 3 Esitys mj-luokka II	<b>Olotila:</b> 2 Ei käytössä
	<b>Kohteen suojelu:</b> 9 Muu suojeluarvo

<b>Kohdetyyppi:</b>	9 Valmistuspaikat/työpaikat	<b>Copyright:</b>	© Metsähallitus 2008 © Maanmittauslaitos 1/MML/08
<b>Koordinaatit:</b>	X 7188963, Y 3635965, Z 218	<b>Mittakaava:</b>	1:1000







Kuva 1. Isoaution läntistä peltoaluetta, kuvattu idästä.

<b>Isoautio pelto pohjoisreuna</b>	<b>MH-tunnus: 134113</b>
------------------------------------	--------------------------

<b>Kohdetyyppi:</b>	9 Valmistuspaikat/työpaikat	<b>Haltija:</b>	161 Metsätalous Kainuu
<b>Ajoitus:</b>	7116 Uusi aika	<b>Ylläpitäjä:</b>	161 Metsätalous Kainuu
<b>Rakentamisvuosi:</b>		<b>Kunta:</b>	777 SUOMUSSALMI
<b>Lukumäärä:</b>	1		

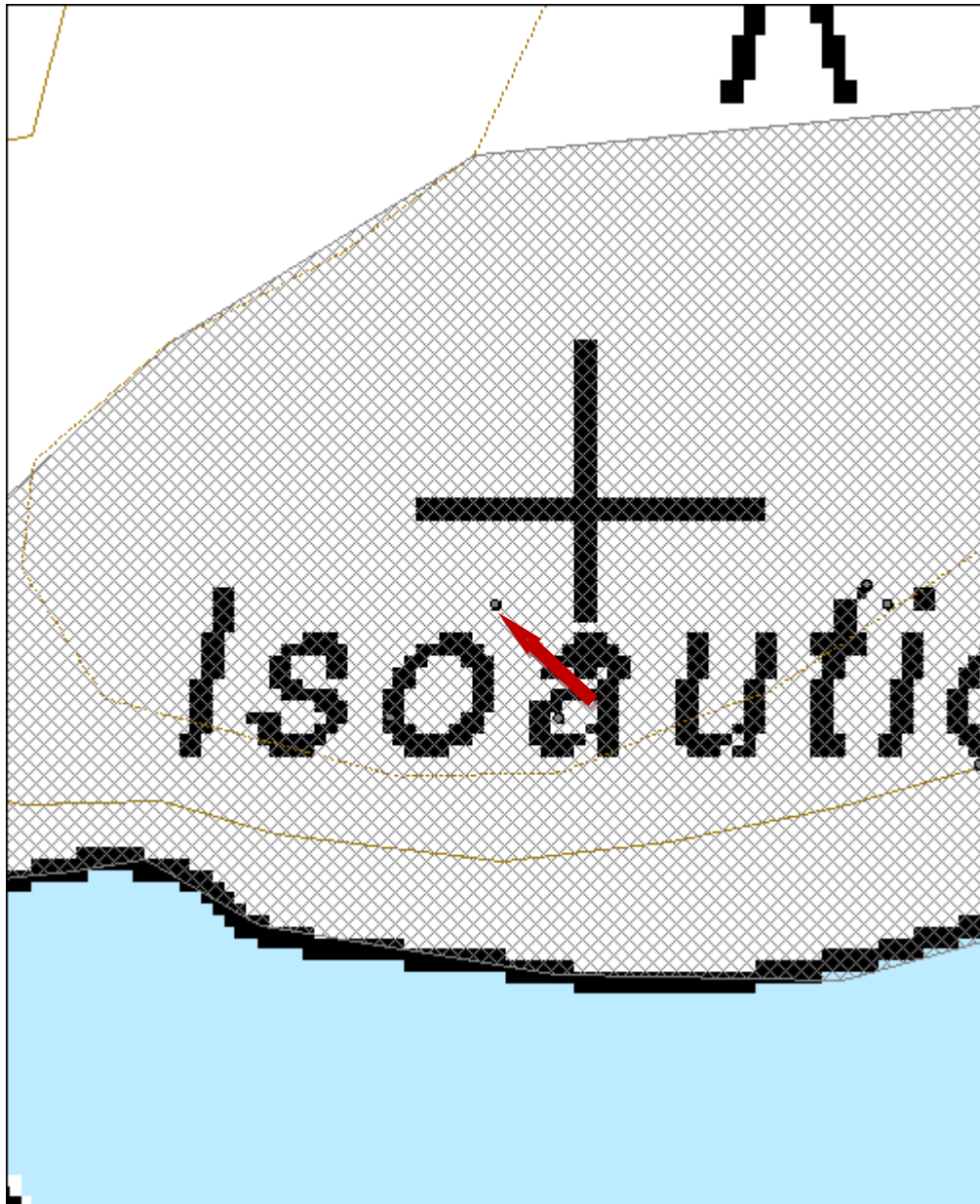
<b>Koordinaattiselitys:</b>	<b>Geometria tuotettu:</b>
<b>Koordinaatit:</b>	<b>Löydöt:</b>
X 7188983, Y 3635984, Z 218	4 Gps-mittaus, korjaamaton

<b><i>Kohteen kuvaus</i></b>
Tässä kulkee todennäköisesti pellon pohjoisreuna. Reuna on määritelty maastonmuotojen perusteella.
<b><i>Kohteen rajaus</i></b>
Kohde on rajattu pistemäisesti.
<b><i>Tulkinta</i></b>
Pellon pohjoisreuna.

<b><i>Tarkastukset</i></b>
Tila: 3 Toteutettu      Laji: 6 Suojeluarvojen tarkastus      Tarkastusvuosi: 2011
Tarkastuspvm: 15.6.2011      Tarkastaja: R. Mustonen
Kuvaus: KMO kulttuuriperintöinventointi Kainuu

<b>Viranomaisrekisterinro:</b>	<b>Kunto:</b> 1 Hyvä
<b>Arvotus:</b> 3 Esitys mj-luokka II	<b>Olotila:</b> 2 Ei käytössä
	<b>Kohteen suojelu:</b> 9 Muu suojeluarvo

<b>Kohdetyyppi:</b>	9 Valmistuspaikat/työpaikat	<b>Copyright:</b>	© Metsähallitus 2008 © Maanmittauslaitos 1/MML/08
<b>Koordinaatit:</b>	X 7188983, Y 3635984, Z 218	<b>Mittakaava:</b>	1:1000





<b>Isoautio kiviröykkiö</b>	<b>MH-tunnus: 134114</b>
-----------------------------	--------------------------

<b>Kohdetyyppi:</b>	9 Valmistuspaikat/työpaikat	<b>Haltija:</b>	161 Metsätalous Kainuu
<b>Ajoitus:</b>	7116 Uusi aika	<b>Ylläpitäjä:</b>	161 Metsätalous Kainuu
<b>Rakentamisvuosi:</b>		<b>Kunta:</b>	777 SUOMUSSALMI
<b>Lukumäärä:</b>	1		

<b>Koordinaattiselitys:</b>	<b>Geometria tuotettu:</b>
<b>Koordinaatit:</b> X 7188963, Y 3635995, Z 218	4 Gps-mittaus, korjaamaton
	<b>Löydöt:</b>

***Taustatiedot***

Kohde havaittiin tarkastuksessa 15.6.2011.

***Ympäristön kuvaus***

Kohde sijaitsee Aittojärven pohjoispuolella, kangasmetsässä. Kohde sijaitsee korkeammalla tasanteella, vanhalla kaskipeltoalueella.

***Kohteen kuvaus***

Aluskasvillisuuden alla tuntuu kiviröykkiö. Sen muoto on epäsäännöllinen, mutta pitkänmallinen pohjois-eteläsuunnassa. Röykkiön koko on noin 2,5 x 2 metriä ja korkeus noin 50 cm.

***Kohteen rajaus***

Kohteen rajaus on pistemäinen, mutta se on myös osana aluerajaus.

***Tulkinta***

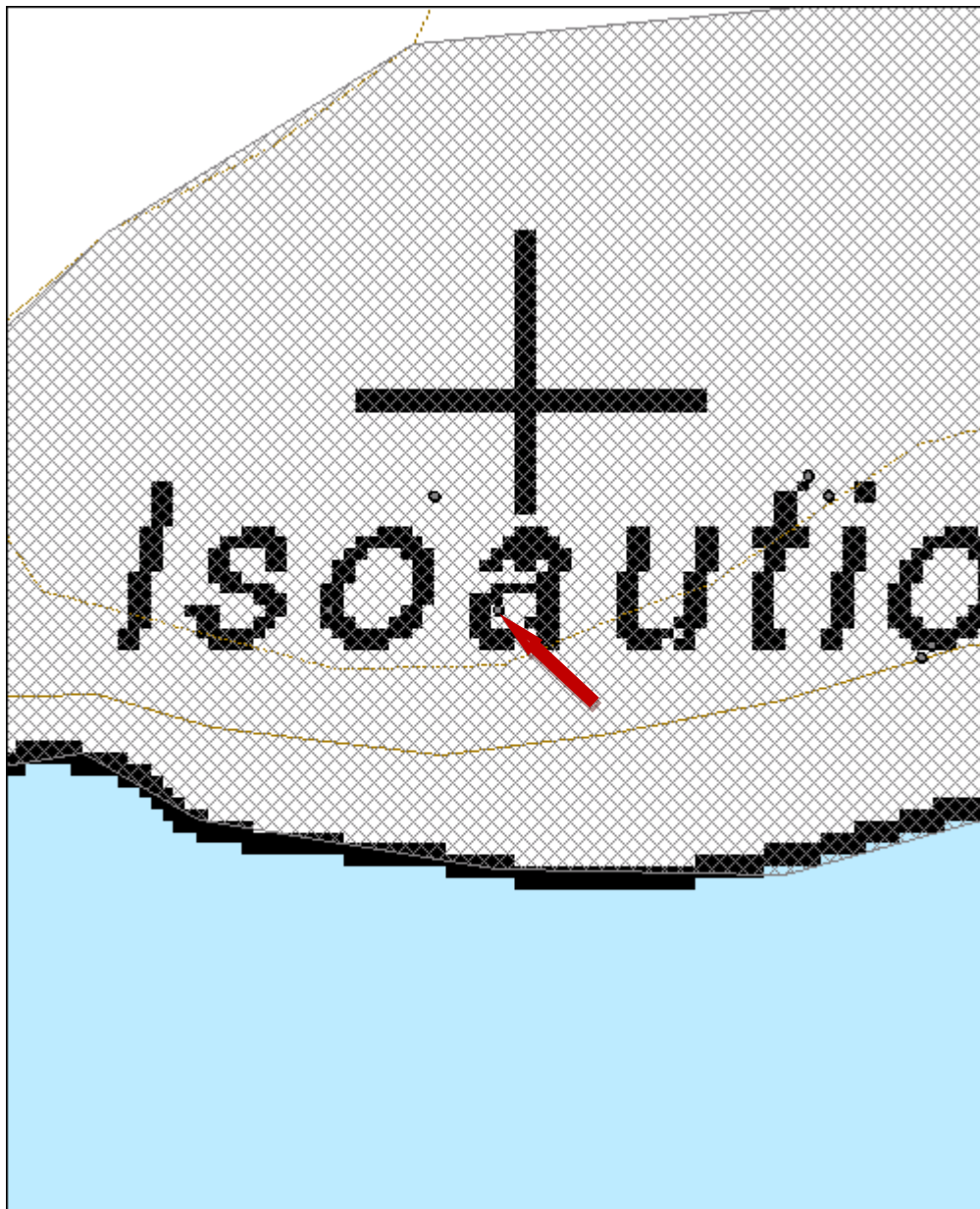
Kiviröykkiö

***Tarkastukset***

Tila: 3 Toteutettu      Laji: 6 Suojeluarvojen tarkastus      Tarkastusvuosi: 2011  
 Tarkastuspvm: 15.6.2011      Tarkastaja: R. Mustonen  
 Kuvaus: KMO kulttuuriperintöinventointi Kainuu

<b>Viranomaisrekisterinro:</b>	<b>Kunto:</b> 1 Hyvä
	<b>Olotila:</b> 2 Ei käytössä
<b>Arvotus:</b> 3 Esitys mj-luokka II	<b>Kohteen suojelu:</b> 9 Muu suojeluarvo

<b>Kohdetyyppi:</b>	9 Valmistuspaikat/työpaikat	<b>Copyright:</b>	© <i>Metsähallitus</i> 2008 © <i>Maanmittauslaitos 1/MML/08</i>
<b>Koordinaatit:</b>	X 7188963, Y 3635995, Z 218	<b>Mittakaava:</b>	1:1000





Kuva 2. Matala kiviröykkiö läntisellä peltoalueella, kuvattu etelästä.

**Isoautio 1 uuni jäännös 1**

MH-tunnus: 134103

<b>Kohdetyyppi:</b>	1 Asuinpaikat	<b>Haltija:</b>	161 Metsätalous Kainuu
<b>Ajoitus:</b>	7116 Uusi aika	<b>Ylläpitäjä:</b>	161 Metsätalous Kainuu
<b>Rakentamisvuosi:</b>		<b>Kunta:</b>	777 SUOMUSSALMI
<b>Lukumäärä:</b>	1		

<b>Koordinaattiselitys:</b>		<b>Geometria tuotettu:</b>	4 Gps-mittaus, korjaamaton
<b>Koordinaatit:</b>	X 7188983, Y 3636053, Z 218	<b>Löydöt:</b>	

**Taustatiedot**

Kohde löytyi paikan tarkastuksessa 17.5.2011.

**Ympäristön kuvaus**

Kohde sijaitsee Aittojärven pohjoispuolella noin 60 metriä rannasta. Kohde on rinteen päälle muodostuvalla tasanteella.

**Kohteen kuvaus**

 Kiviröykkiön koko on 3,5 x 3,4 x 0,9 metriä. Röykkiön itäreunalta poistettiin pintaturve ja sen alta paljastui laakakiviä, jotka ovat rapautuneet kuumuudessa. Kiveys oli maansekainen. Röykkiön länsipuolelle kaivettiin koepisto, jonka profiilissa näkyi alkuperäisen maanpinnan päällä oleva noin 15 cm:n paksuinen täyttömaa-alue. Täyttömaa-alueen laajuus on yli 35 m<sup>2</sup>, mutta sen rajaus on epäselvä.

**Kohteen rajaus**

Röykkiön sijainti on merkitty pisteinä, mutta röykkiö on myös osana aluerajausta.

**Tulkinta**

Röykkiön maansekaisuus ja rapautuneet laakakivet viittaavat uunin jäännökseen.

**Tarkastukset**

 Tila: 3 Toteutettu      Laji: 6 Suojeluarvojen tarkastus      Tarkastusvuosi: 2011  
 Tarkastuspvm: 17.5.2011      Tarkastaja: R. Mustonen  
 Kuvaus: KMO kulttuuriperintöinventointi Kainuu

<b>Viranomaisrekisterinro:</b>		<b>Kunto:</b>	1 Hyvä
		<b>Olotila:</b>	2 Ei käytössä
<b>Arvotus:</b>	3 Esitys mj-luokka II	<b>Kohteen suojele:</b>	9 Muu suojeluarvo



<b>Kohdetyyppi:</b>	1 Asuinpaikat	<b>Copyright:</b>	© <i>Metsähallitus</i> 2008 © <i>Maanmittauslaitos</i> 1/MML/08
<b>Koordinaatit:</b>	X 7188983, Y 3636053, Z 218	<b>Mittakaava:</b>	1:1000







Kuva 3. Uunin 1 jäänteet, kuvattu luoteesta.



Kuva 4. Uunin 1 kiveystä, kuvattu idästä.



Kuva 5. Lähikuva uunin 1 kiveyksestä.

**Isoautio 1 uuni jäännös 2**
**MH-tunnus: 134038**

<b>Kohdetyyppi:</b>	1 Asuinpaikat	<b>Haltija:</b>	161 Metsätalous Kainuu
<b>Ajoitus:</b>	7116 Uusi aika	<b>Ylläpitäjä:</b>	161 Metsätalous Kainuu
<b>Rakentamisvuosi:</b>		<b>Kunta:</b>	777 SUOMUSSALMI
<b>Lukumäärä:</b>	1		

<b>Koordinaattiselitys:</b>		<b>Geometria tuotettu:</b>	4 Gps-mittaus, korjaamaton
<b>Koordinaatit:</b>	X 7188987, Y 3636050, Z 217	<b>Löydöt:</b>	

**Taustatiedot**

Kohde havaittiin Isonaution tarkastuksessa 17.5.2011

**Ympäristön kuvaus**

Kohde sijaitsee Aittojärven pohjoispuolella 60 metriä rannasta, rinteeseen päälle muodostuvalla tasanteella..

**Kohteen kuvaus**

Kiviröykkiön koko on 3,4 x 3,4 x 0,9 metriä. Pintamaata poistettiin röykkiön päältä kapeana siivuna. Kivet olivat olleet kuumuudessa ja röykkiö oli maansekainen. Röykkiön lounais- ja koillispuolella kulkevat luode-kaakko -suuntaiset ojat. Niistä lounaispuoleisen ojan pituus on 4,5 metriä ja koillispuoleisen ojan 8 metriä. Niiden leveys on 25–40 cm. Ojien välissä on suorakaiteen muotoinen alue, jossa alkuperäisen maanpinnan päällä on 15–30 cm täyttömaata. Täyttömaan ala on noin 8 x 7 metriä (56 m<sup>2</sup>).

**Kohteen rajausta**

Kohde on merkitty pisteellä, mutta on myös osana aluerajausta.

**Tulkinta**

Uunin jäännös.

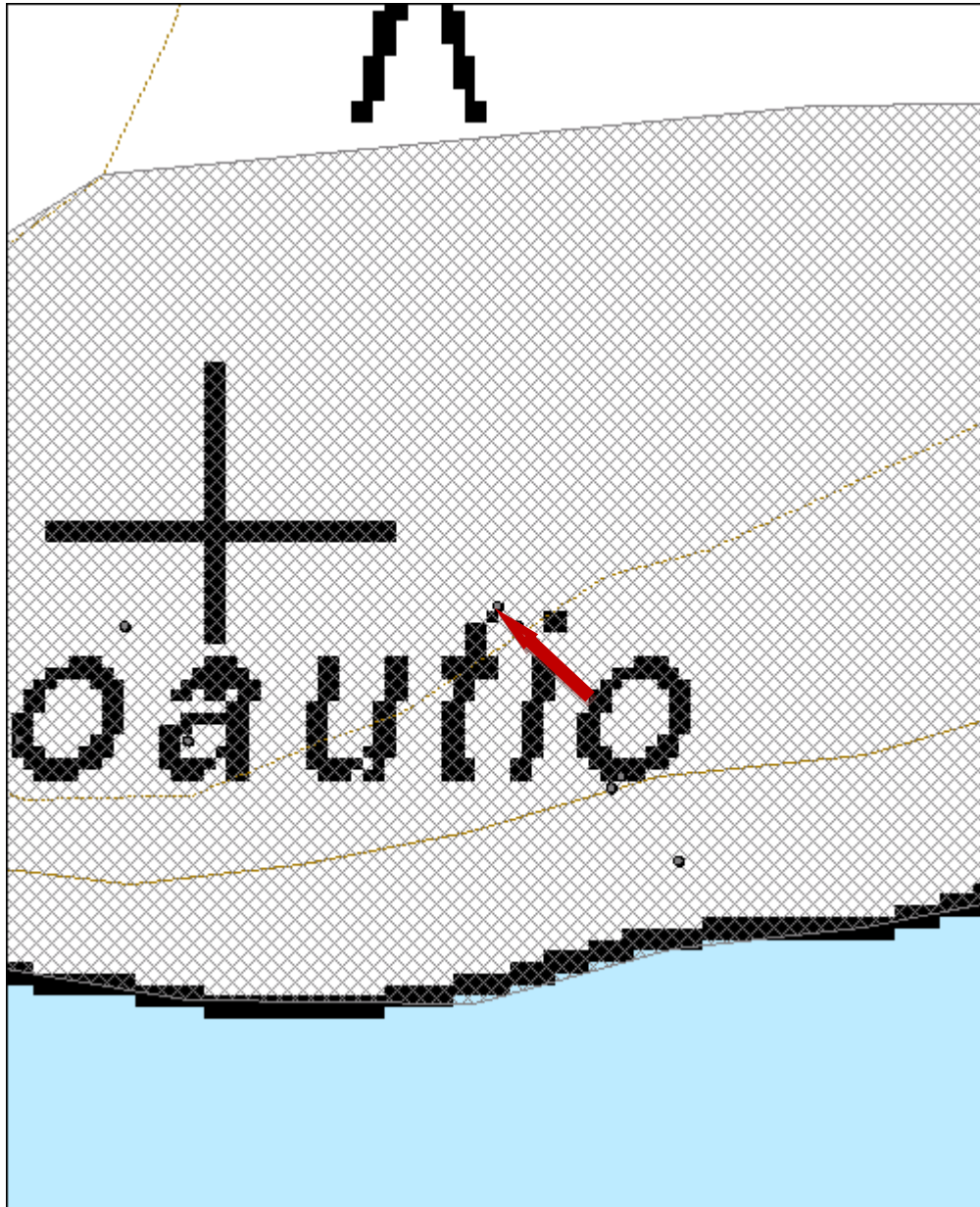
**Tarkastukset**

Tila: 3 Toteutettu      Laji: 6 Suojeluarvojen tarkastus      Tarkastusvuosi: 2011  
 Tarkastuspvm: 17.5.2011      Tarkastaja: R. Mustonen  
 Kuvaus: KMO kulttuuriperintöinventointi Kainuu 2011

<b>Viranomaisrekisterinro:</b>		<b>Kunto:</b>	1 Hyvä
<b>Arvotus:</b>	3 Esitys mj-luokka II	<b>Olotila:</b>	2 Ei käytössä
		<b>Kohteen suojele:</b>	9 Muu suojeluarvo



<b>Kohdetyyppi:</b>	1 Asuinpaikat	<b>Copyright:</b>	© <i>Metsähallitus</i> 2008 © <i>Maanmittauslaitos 1/MML/08</i>
<b>Koordinaatit:</b>	X 7188987, Y 3636050, Z 217	<b>Mittakaava:</b>	1:1000







Kuva 6. Uunin 2 jäänteet, kuvattu kaakosta.



Kuva 7. Uunin 2 kiveystä, kuvattu pohjoisesta.





Kuva 8. Uunin 2 ympärille rajattua täyttömaa-aluetta, kuvattu luoteesta.



Kuva 9. Koekuopassa on näkyvissä täyttömaa vanhan turpeen päällä, kuvattu idästä.

<b>Isoautio 2 hiilimiilu</b>	<b>MH-tunnus: 134104</b>
------------------------------	--------------------------

<b>Kohdetyyppi:</b>	9 Valmistuspaikat/työpaikat	<b>Haltija:</b>	161 Metsätalous Kainuu
<b>Ajoitus:</b>	7116 Uusi aika	<b>Ylläpitäjä:</b>	161 Metsätalous Kainuu
<b>Rakentamisvuosi:</b>		<b>Kunta:</b>	777 SUOMUSSALMI
<b>Lukumäärä:</b>	1		

<b>Koordinaattiselitys:</b>	<b>Geometria tuotettu:</b>
<b>Koordinaatit:</b>	4 Gps-mittaus, korjaamaton
X 7188955, Y 3636070, Z 215	<b>Löydöt:</b>

***Taustatiedot***

Kohde oli merkitty SutiGis:iin tervahautana. Kohde dokumentoitiin tarkastuksessa 17.5.2011.

***Ympäristön kuvaus***

Kohde sijaitsee Aittojärven pohjoispuolella, 30 metriä rannasta, 215 m mpy olevassa rantatörmässä.

***Kohteen kuvaus***

Kuopan ympärillä on massiivinen valli (korkeus 40–60 cm ja paksuus 1,5 metriä), jossa on aukko kaakkoisreunalla. Kuoppa on kahdeksikon muotoinen eli näyttää muodostuvan kahdesta vierekkäisestä kuopasta, jotka leikkaavat toisensa. Kuopan läpimitta on noin 2 metriä ja syvyys reilut 50 cm. Kuoppien/kuopan pohjalla on yli 50 cm paksu nokikerros ja runsaasti hiiltä. Vallissa nokikerroksen paksuus on 20–30 cm.

***Kohteen rajaus***

Kohde on merkitty pisteenä, mutta se on myös osana aluerajausta.

***Tulkinta***

Nokikerroksen ja hiilen perusteella kyseessä vaikuttaa olevan hiilimiilu.

***Tarkastukset***

Tila: 3 Toteutettu      Laji: 6 Suojeluarvojen tarkastus      Tarkastusvuosi: 2011  
 Tarkastuspvm: 17.5.2011      Tarkastaja: R. Mustonen  
 Kuvaus: KMO kulttuuriperintöinventointi Kainuu

<b>Viranomaisrekisterinro:</b>	<b>Kunto:</b> 1 Hyvä
	<b>Olotila:</b> 2 Ei käytössä
<b>Arvotus:</b> 3 Esitys mj-luokka II	<b>Kohteen suojele:</b> 9 Muu suojeluarvo



<b>Kohdetyyppi:</b>	9 Valmistuspaikat/työpaikat	<b>Copyright:</b>	© <i>Metsähallitus</i> 2008 © <i>Maanmittauslaitos 1/MML/08</i>
<b>Koordinaatit:</b>	X 7188955, Y 3636070, Z 215	<b>Mittakaava:</b>	1:1000







Kuva 10. Hiilimiiluksi tulkittu rakenne, kuvattu pohjoiskoillisesta.

**Isoautio 2 kivikasa**

MH-tunnus: 137729

<b>Kohdetyyppi:</b>	9 Valmistuspaikat/työpaikat	<b>Haltija:</b>	161 Metsätalous Kainuu
<b>Ajoitus:</b>	7116 Uusi aika	<b>Ylläpitäjä:</b>	161 Metsätalous Kainuu
<b>Rakentamisvuosi:</b>		<b>Kunta:</b>	777 SUOMUSSALMI
<b>Lukumäärä:</b>	2		

<b>Koordinaattiselitys:</b>		<b>Geometria tuotettu:</b>	4 Gps-mittaus, korjaamaton
<b>Koordinaatit:</b>	X 7188957, Y 3636071, Z 215	<b>Löydöt:</b>	

**Taustatiedot**

Kohde havaittiin tarkastuksessa 17.5.2011.

**Ympäristön kuvaus**

Kohde sijaitsee noin 30 metriä Aittojärven rannasta pohjoiseen rantatörmän päällä.

**Kohteen kuvaus**

Kohde muodostuu kahdesta pintamaan alla olevasta kivikasasta. Niiden mitat ovat 2 x 2 x 0,4 metriä ja 1,5 x 1,3 x 0,3 metriä. Molemmissa kivikasosissa on vahvasti palaneita kiviä, hiiltä ja nokimaata. Kivikasojen ympärillä on 6 x 5 m laaja nokimaa-alue, jonka paksuus on 10–15 cm.

**Kohteen rajaus**

Kohde on merkitty pisteellä, mutta on myös osana aluerajausta.

**Tulkinta**

Kivikasat voivat olla kiukaita tai muita tulisijoja. Rautahytistä ei ole kyse, sillä rakenteista ei löytynyt kuonaa.

**Tarkastukset**

Tila: 3 Toteutettu      Laji: 6 Suojeluarvojen tarkastus      Tarkastusvuosi: 2011  
 Tarkastuspvm: 17.5.2011      Tarkastaja: R. Mustonen  
 Kuvaus: KMO kulttuuriperintöinventointi Kainuu

<b>Viranomaisrekisterinro:</b>		<b>Kunto:</b>	2 Keskinertainen
<b>Arvotus:</b>	3 Esitys mj-luokka II	<b>Olotila:</b>	2 Ei käytössä
		<b>Kohteen suojele:</b>	9 Muu suojeluarvo

<b>Kohdetyyppi:</b>	9 Valmistuspaikat/työpaikat	<b>Copyright:</b>	© <i>Metsähallitus</i> 2008 © <i>Maanmittauslaitos 1/MML/08</i>
<b>Koordinaatit:</b>	X 7188957, Y 3636071, Z 215	<b>Mittakaava:</b>	1:1000



**Isoautio kivikasa**

MH-tunnus: 137727

<b>Kohdetyyppi:</b>	9 Valmistuspaikat/työpaikat	<b>Haltija:</b>	161 Metsätalous Kainuu
<b>Ajoitus:</b>	7116 Uusi aika	<b>Ylläpitäjä:</b>	161 Metsätalous Kainuu
<b>Rakentamisvuosi:</b>		<b>Kunta:</b>	777 SUOMUSSALMI
<b>Lukumäärä:</b>	1		

<b>Koordinaattiselitys:</b>		<b>Geometria tuotettu:</b>	4 Gps-mittaus, korjaamaton
<b>Koordinaatit:</b>	X 7188942, Y 3636082, Z 213	<b>Löydöt:</b>	

**Taustatiedot**

Pentti Kinnunen näytti kohteen tarkastuksessa 17.10.2011.

**Ympäristön kuvaus**

Kohde sijaitsee Aittojärven pohjoispuolella rannan tuntumassa.

**Kohteen kuvaus**

Pintakasvuston alla on maan tasalla oleva kivikasa. Sen koko on noin 3 x 2,5 metriä.

**Kohteen rajaus**

Kohde on merkitty pisteenä, mutta on myös osana aluerajausta.

**Tulkinta**

Kivikasan luonteesta ei ole tarkempaa tietoa.

**Tarkastukset**

Tila: 3 Toteutettu Laji: 6 Suojeluarvojen tarkastus Tarkastusvuosi: 2011

Tarkastuspvm: 17.10.2011 Tarkastaja: R. Mustonen

Kuvaus: KMO kulttuuriperintöinventointi Kainuu

<b>Viranomaisrekisterinro:</b>		<b>Kunto:</b>	2 Keskinertainen
		<b>Olotila:</b>	2 Ei käytössä
<b>Arvotus:</b>	3 Esitys mj-luokka II	<b>Kohteen suojelu:</b>	9 Muu suojeluarvo



<b>Kohdetyyppi:</b>	9 Valmistuspaikat/työpaikat	<b>Copyright:</b>	© <i>Metsähallitus</i> 2008 © <i>Maanmittauslaitos</i> 1/MML/08
<b>Koordinaatit:</b>	X 7188942, Y 3636082, Z 213	<b>Mittakaava:</b>	1:1000





Kuva 11. Kainuun museon arkeologi Esa Suominen seisoo sammalen alla tuntuvan kiveyksen päällä, kuvattu luoteesta.

**Isoautio 3 rakennus jäännös**

MH-tunnus: 137722

<b>Kohdetyyppi:</b>	1 Asuinpaikat	<b>Haltija:</b>	161 Metsätalous Kainuu
<b>Ajoitus:</b>	7116 Uusi aika	<b>Ylläpitäjä:</b>	161 Metsätalous Kainuu
<b>Rakentamisvuosi:</b>		<b>Kunta:</b>	777 SUOMUSSALMI
<b>Lukumäärä:</b>	1		

<b>Koordinaatti- selitys:</b>		<b>Geometria tuotettu:</b>	4 Gps-mittaus, korjaamaton
<b>Koordinaatit:</b>	X 7188981, Y 3636239, Z 213	<b>Löydöt:</b>	

**Taustatiedot**

Pentti Kinnunen näytti kohteen 17.10.2011.

**Ympäristön kuvaus**

Kohde sijaitsee Aittojärven pohjoisrannalla.

**Kohteen kuvaus**

Kasvillisuuden alla tuntuu kivikasa, joka on kooltaan noin 3 x 2 metriä. Sen itäpuolella on alue, joka on hieman ympäristöään matalammalla. Tämän alueen koko on noin 4 x 4 metriä.

**Kohteen rajaus**

Kohde on merkitty pisteinä, mutta on myös osana aluerajausta.

**Tulkinta**

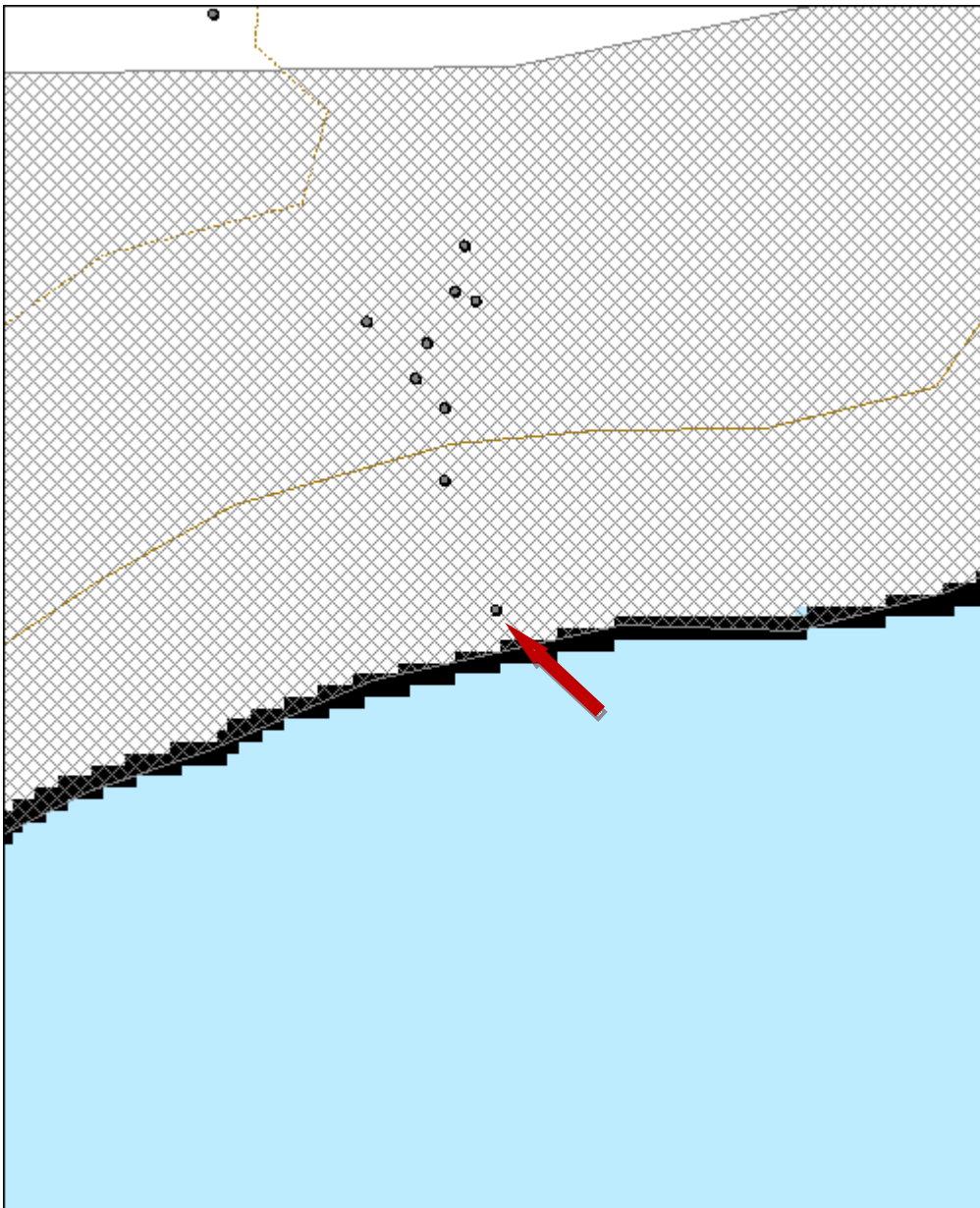
Kyseessä saattaa olla rakennuksen pohja. Sijainti viittäisi saunarakennukseen.

**Tarkastukset**

 Tila: 3 Toteutettu Laji: 6 Suojeluarvojen tarkastus Tarkastusvuosi: 2011  
 Tarkastuspvm: 17.10.2011 Tarkastaja: R. Mustonen  
 Kuvaus: KMO kulttuuriperintöinventointi Kainuu

<b>Viranomais- rekisterinro:</b>		<b>Kunto:</b>	2 Keskinertainen
		<b>Olotila:</b>	2 Ei käytössä
<b>Arvotus:</b>	3 Esitys mj-luokka II	<b>Kohteen suojelu:</b>	9 Muu suojeluarvo

<b>Kohdetyyppi:</b>	1 Asuinpaikat	<b>Copyright:</b>	© <i>Metsähallitus 2008</i> © <i>Maanmittauslaitos 1/MML/08</i>
<b>Koordinaatit:</b>	X 7188981, Y 3636239, Z 213	<b>Mittakaava:</b>	1:1000







Kuva 12. Kuusen alla on rakennuksen pohja. Kuusen oikealla puolella, sammalen alla on kiveys, kuvattu koillisesta.

**Isoautio 3 pelto kaakkoisreuna**
**MH-tunnus: 137721**

<b>Kohdetyyppi:</b>	9 Valmistuspaikat/työpaikat	<b>Haltija:</b>	161 Metsätalous Kainuu
<b>Ajoitus:</b>	7116 Uusi aika	<b>Ylläpitäjä:</b>	161 Metsätalous Kainuu
<b>Rakentamisvuosi:</b>		<b>Kunta:</b>	777 SUOMUSSALMI
<b>Lukumäärä:</b>	1		

<b>Koordinaattiselitys:</b>		<b>Geometria tuotettu:</b>	4 Gps-mittaus, korjaamaton
<b>Koordinaatit:</b>	X 7189004, Y 3636230, Z 214	<b>Löydöt:</b>	

***Kohteen kuvaus***

Tässä kohtaa maastossa on näkyvissä nurkka, joka muodostaa todennäköisesti peltoalueen kaakkoisreunan.

***Kohteen rajaus***

Kohteen rajaus on pistemäinen.

***Tulkinta***

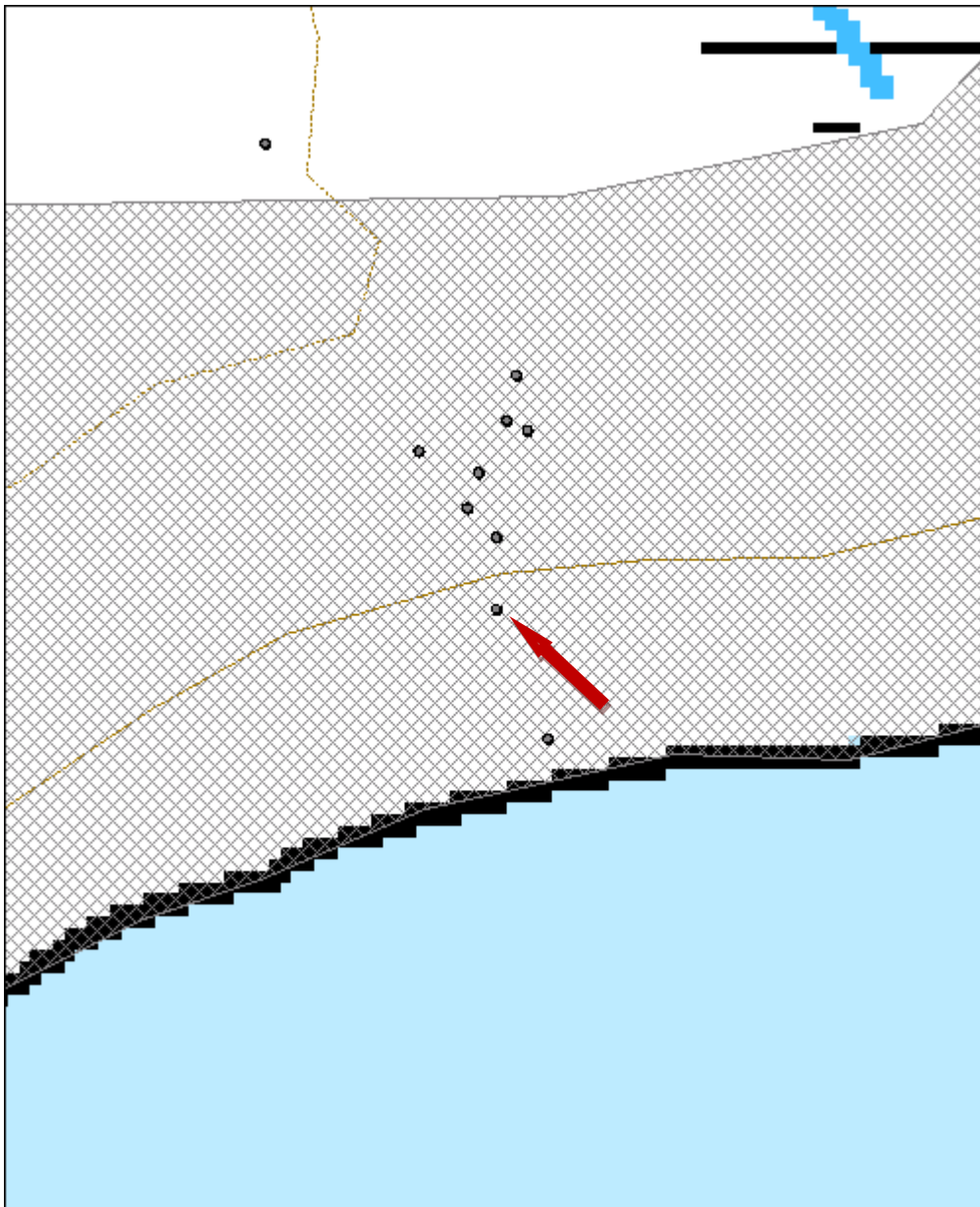
Peltoalueen reuna.

***Tarkastukset***

Tila: 3 Toteutettu Laji: 6 Suojeluarvojen tarkastus Tarkastusvuosi: 2011  
 Tarkastuspvm: 17.10.2011 Tarkastaja: R. Mustonen  
 Kuvaus: KMO kulttuuriperintöinventointi Kainuu

<b>Viranomaisrekisterinro:</b>		<b>Kunto:</b>	1 Hyvä
		<b>Olotila:</b>	2 Ei käytössä
<b>Arvotus:</b>	3 Esitys mj-luokka II	<b>Kohteen suojele:</b>	9 Muu suojeluarvo

<b>Kohdetyyppi:</b>	9 Valmistuspaikat/työpaikat	<b>Copyright:</b>	© <i>Metsähallitus</i> 2008 © <i>Maanmittauslaitos 1/MML/08</i>
<b>Koordinaatit:</b>	X 7189004, Y 3636230, Z 214	<b>Mittakaava:</b>	1:1000





**Isoautio 3 uunijäännös 1**

MH-tunnus: 134111

<b>Kohdetyyppi:</b>	1 Asuinpaikat	<b>Haltija:</b>	161 Metsätalous Kainuu
<b>Ajoitus:</b>	7116 Uusi aika	<b>Ylläpitäjä:</b>	161 Metsätalous Kainuu
<b>Rakentamisvuosi:</b>		<b>Kunta:</b>	777 SUOMUSSALMI
<b>Lukumäärä:</b>	1		

<b>Koordinaattiselitys:</b>		<b>Geometria tuotettu:</b>	4 Gps-mittaus, korjaamaton
<b>Koordinaatit:</b>	X 7189022, Y 3636225, Z 215	<b>Löydöt:</b>	

**Taustatiedot**

Kohde havaittiin tarkastuksessa 4.6.2011.

**Ympäristön kuvaus**

Kohde sijaitsee Aittojärven pohjoispuolella 50 metriä rannasta, tasanteella, jossa on kuivaa kangasta ja uudistuskypsää metsikköä.

**Kohteen kuvaus**

Kiviröykkiön koko on 3,5 x 3 x 0,8 metriä. Röykkiön muoto on pyörästynyt suorakaide. Röykkiön pohjoispuolella on itä-länsi -suuntainen pitkulainen oja (4 x 1,2 x 0,2 metriä), jonka pohjassa on 15 cm paksu hiilikerros.

**Kohteen rajaus**

Kohde on merkitty pisteellä, mutta on myös osana aluerajausta.

**Tulkinta**

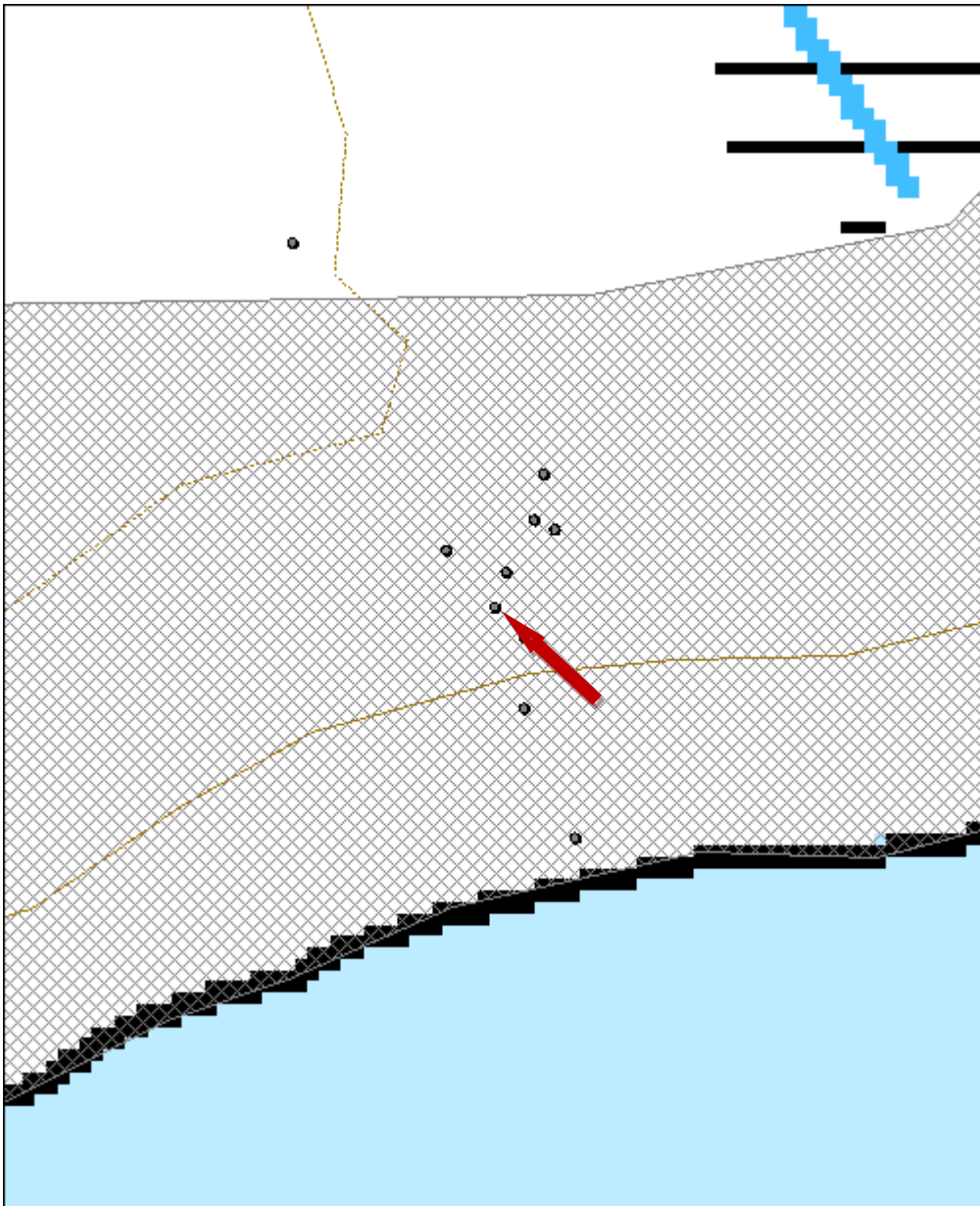
Kiviröykkiö on mahdollinen uunin jäännös.

**Tarkastukset**

 Tila: 3 Toteutettu      Laji: 6 Suojeluarvojen tarkastus      Tarkastusvuosi: 2011  
 Tarkastuspvm: 4.6.2011      Tarkastaja: R. Mustonen  
 Kuvaus: KMO kulttuuriperintöinventointi Kainuu

<b>Viranomaisrekisterinro:</b>		<b>Kunto:</b>	1 Hyvä
<b>Arvotus:</b>	3 Esitys mj-luokka II	<b>Olotila:</b>	2 Ei käytössä
		<b>Kohteen suojele:</b>	9 Muu suojeluarvo

<b>Kohdetyyppi:</b>	1 Asuinpaikat	<b>Copyright:</b>	© <i>Metsähallitus</i> 2008 © <i>Maanmittauslaitos 1/MML/08</i>
<b>Koordinaatit:</b>	X 7189022, Y 3636225, Z 215	<b>Mittakaava:</b>	1:1000





Kuva 13. Isoaution itäisen löytöalueen uunijäännös, kuvattu koillisesta.



**Isoautio 3 uunijännös 2**
**MH-tunnus: 134105**

<b>Kohdetyyppi:</b>	1 Asuinpaikat	<b>Haltija:</b>	161 Metsätalous Kainuu
<b>Ajoitus:</b>	7116 Uusi aika	<b>Ylläpitäjä:</b>	161 Metsätalous Kainuu
<b>Rakentamisvuosi:</b>		<b>Kunta:</b>	777 SUOMUSSALMI
<b>Lukumäärä:</b>	1		

<b>Koordinaattiselitys:</b>		<b>Geometria tuotettu:</b>	4 Gps-mittaus, korjaamaton
<b>Koordinaatit:</b>	X 7189028, Y 3636227, Z 216	<b>Löydöt:</b>	

**Taustatiedot**

Kohde havaittiin tarkastuksessa 15.6.2011

**Ympäristön kuvaus**

Kohde sijaitsee Aittojärven pohjoispuolella noin 50 metriä rannasta, tasanteella, jossa on kuivaa kangasmetsää.

**Kohteen kuvaus**

Kiviröykkiön koko on 2,8 x 2,2 x 0,6 metriä. Röykkiö on pyöristetyn suorakaiteen muotoinen.

**Kohteen rajaus**

Kohde on merkitty pisteinä, mutta on myös osana aluerajausta.

**Tulkinta**

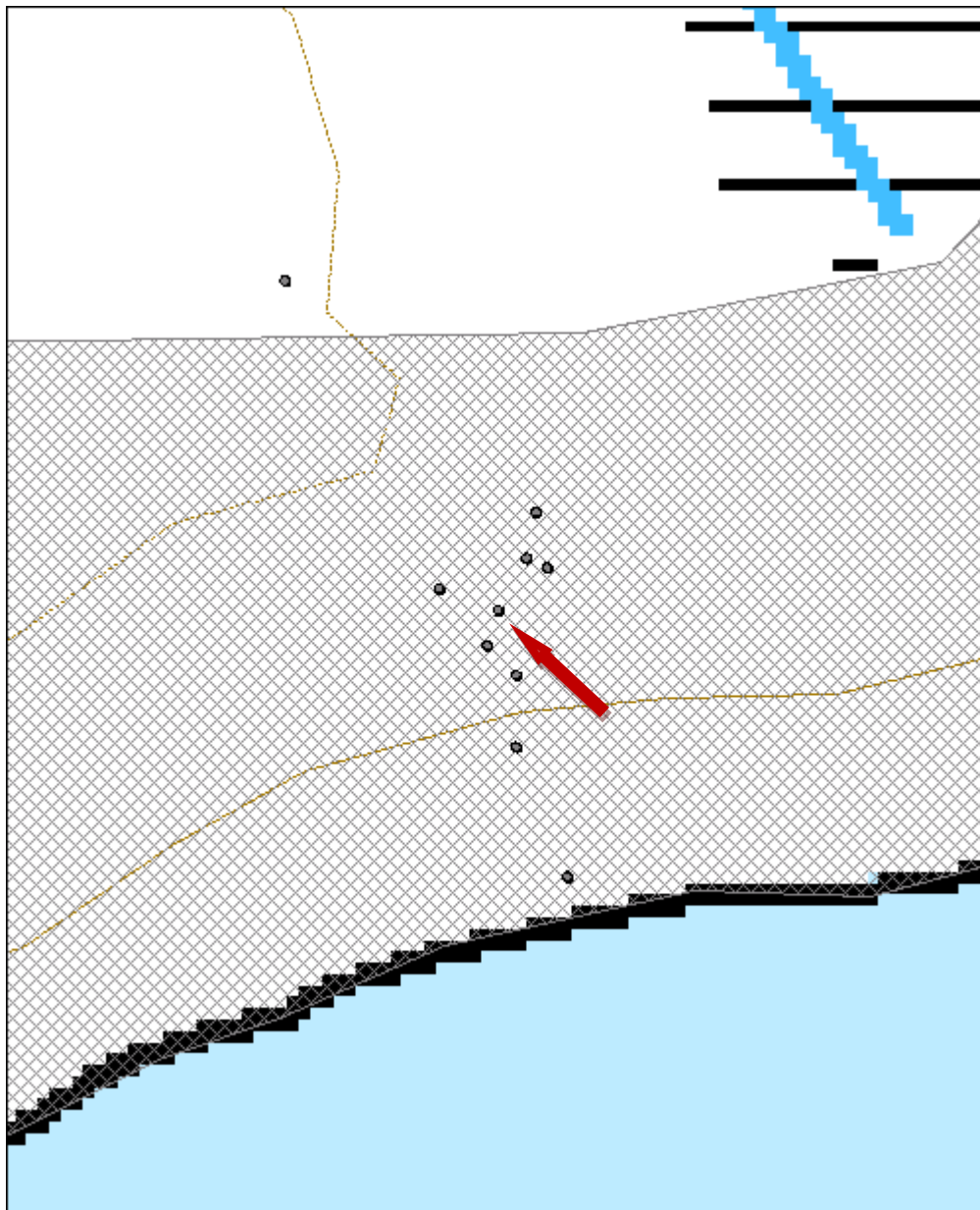
Röykkiö saattaa olla uunin jäännös.

**Tarkastukset**

 Tila: 3 Toteutettu    Laji: 6 Suojeluarvojen tarkastus    Tarkastusvuosi: 2011  
 Tarkastuspvm: 15.6.2011    Tarkastaja: R. Mustonen  
 Kuvaus: KMO kulttuuriperintöinventointi Kainuu

<b>Viranomaisrekisterinro:</b>		<b>Kunto:</b>	2 Keskinertainen
		<b>Olotila:</b>	2 Ei käytössä
<b>Arvotus:</b>	3 Esitys mj-luokka II	<b>Kohteen suojelu:</b>	9 Muu suojeluarvo

<b>Kohdetyyppi:</b>	1 Asuinpaikat	<b>Copyright:</b>	© Metsähallitus 2008 © Maanmittauslaitos 1/MML/08
<b>Koordinaatit:</b>	X 7189028, Y 3636227, Z 216	<b>Mittakaava:</b>	1:1000





Kuva 14. Itäistä löytöaluetta, kuvattu kaakosta.



<b>Isoautio 3 kivistöryykkiö 3</b>	<b>MH-tunnus: 134110</b>
------------------------------------	--------------------------

<b>Kohdetyyppi:</b>	9 Valmistuspaikat/työpaikat	<b>Haltija:</b>	161 Metsätalous Kainuu
<b>Ajoitus:</b>	7116 Uusi aika	<b>Ylläpitäjä:</b>	161 Metsätalous Kainuu
<b>Rakentamisvuosi:</b>		<b>Kunta:</b>	777 SUOMUSSALMI
<b>Lukumäärä:</b>	1		

<b>Koordinaattiselitys:</b>	<b>Geometria tuotettu:</b>
<b>Koordinaatit:</b>	4 Gps-mittaus, korjaamaton
X 7189032, Y 3636216, Z 216	<b>Löydöt:</b>

***Taustatiedot***

Kohde havaittiin tarkastuksessa 15.6.2011.

***Ympäristön kuvaus***
***Kohteen kuvaus***

Röykkiö on muodoltaan epäsäännöllinen. Sen koko on 3 x 2,6 x 0,6 metriä.

***Kohteen rajausta***

Kohteen rajausta on pistemäinen.

***Tulkinta***

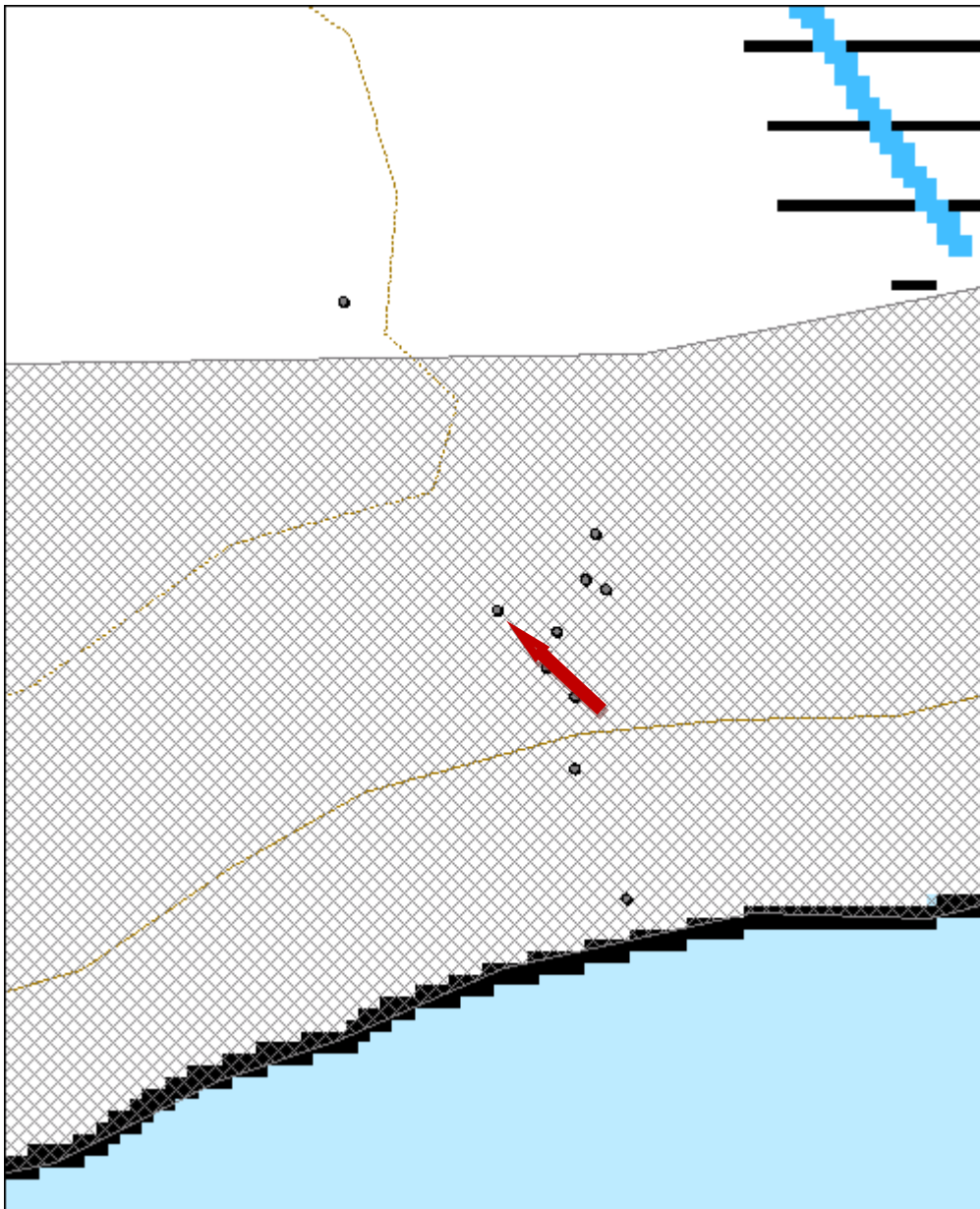
Kyseessä on todennäköisesti raivaus- tai kaskiröykkiö.

***Tarkastukset***

Tila: 3 Toteutettu      Laji: 6 Suojeluarvojen tarkastus      Tarkastusvuosi: 2011  
 Tarkastuspvm: 15.6.2011      Tarkastaja: R. Mustonen  
 Kuvaus: KMO kulttuuriperintöinventointi Kainuu

<b>Viranomaisrekisterinro:</b>	<b>Kunto:</b>
	2 Keskinertainen
	<b>Olotila:</b>
	2 Ei käytössä
<b>Arvotus:</b>	<b>Kohteen suojelu:</b>
3 Esitys mj-luokka II	9 Muu suojeluarvo

<b>Kohdetyyppi:</b>	9 Valmistuspaikat/työpaikat	Copyright:	© Metsähallitus 2008 © Maanmittauslaitos 1/MML/08
<b>Koordinaatit:</b>	X 7189032, Y 3636216, Z 216	Mittakaava:	1:1000



**Isoautio 3 kiviröykkiö 4**

MH-tunnus: 138354

<b>Kohdetyyppi:</b>	9 Valmistuspaikat/työpaikat	<b>Haltija:</b>	161 Metsätalous Kainuu
<b>Ajoitus:</b>	7116 Uusi aika	<b>Ylläpitäjä:</b>	161 Metsätalous Kainuu
<b>Rakentamisvuosi:</b>		<b>Kunta:</b>	777 SUOMUSSALMI
<b>Lukumäärä:</b>	1		

<b>Koordinaattiselitys:</b>		<b>Geometria tuotettu:</b>	4 Gps-mittaus, korjaamaton
<b>Koordinaatit:</b>	X 7189037, Y 3636232, Z 216	<b>Löydöt:</b>	

**Taustatiedot**

Kohde havaittiin tarkastuksessa 15.6.2011

**Ympäristön kuvaus**

Kohde sijaitsee Aittojärven pohjoispuolella useamman kiviröykkiön ryppäessä.

**Kohteen kuvaus**

Kiviröykkiö on muodoltaan epäsäännöllinen. Sen koko on 2,9 x 2,6 x 0,5 metriä.

**Kohteen rajaus**

Röykkiön sijainti on merkitty pisteenä.

**Tulkinta**

Kyseessä on todennäköisesti kaski- tai raivausröykkiö.

**Tarkastukset**

Tila: 3 Toteutettu Laji: 6 Suojeluarvojen tarkastus Tarkastusvuosi: 2011

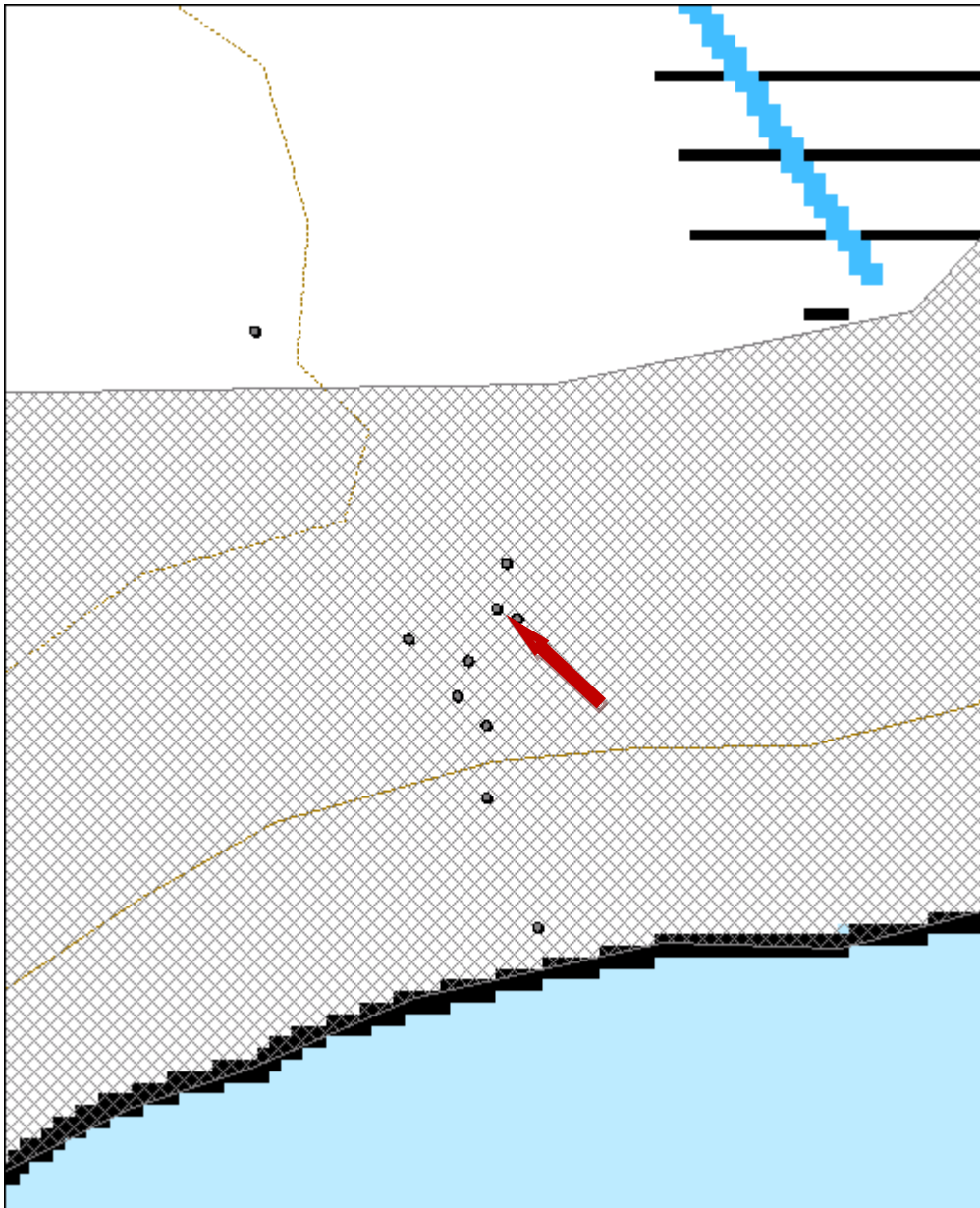
Tarkastuspvm: 15.6.2011 Tarkastaja: R. Mustonen

Kuvaus: KMO kulttuuriperintöinventointi Kainuu

<b>Viranomaisrekisterinro:</b>		<b>Kunto:</b>	2 Keskinertainen
		<b>Olotila:</b>	2 Ei käytössä
<b>Arvotus:</b>	3 Esitys mj-luokka II	<b>Kohteen suojelu:</b>	9 Muu suojeluarvo



<b>Kohdetyyppi:</b>	9 Valmistuspaikat/työpaikat	<b>Copyright:</b>	© Metsähallitus 2008 © Maanmittauslaitos 1/MML/08
<b>Koordinaatit:</b>	X 7189037, Y 3636232, Z 216	<b>Mittakaava:</b>	1:1000



**Isoautio 3 kiviröykkiö 5**

MH-tunnus: 134108

<b>Kohdetyyppi:</b>	9 Valmistuspaikat/työpaikat	<b>Haltija:</b>	161 Metsätalous Kainuu
<b>Ajoitus:</b>	7116 Uusi aika	<b>Ylläpitäjä:</b>	161 Metsätalous Kainuu
<b>Rakentamisvuosi:</b>		<b>Kunta:</b>	777 SUOMUSSALMI
<b>Lukumäärä:</b>	1		

<b>Koordinaattiselitys:</b>		<b>Geometria tuotettu:</b>	4 Gps-mittaus, korjaamaton
<b>Koordinaatit:</b>	X 7189036, Y 3636236, Z 216	<b>Löydöt:</b>	

**Taustatiedot**

Kohde havaittiin tarkastuksessa 15.6.2011.

**Ympäristön kuvaus**
**Kohteen kuvaus**

Röykkiö on muodoltaan epäsäännöllinen. Sen koko on 2 x 2 x 0,5 metriä.

**Kohteen rajaus**

Kohteen rajaus on pistemäinen.

**Tulkinta**

Kyseessä on todennäköisesti raivaus- tai kaskiröykkiö.

**Tarkastukset**

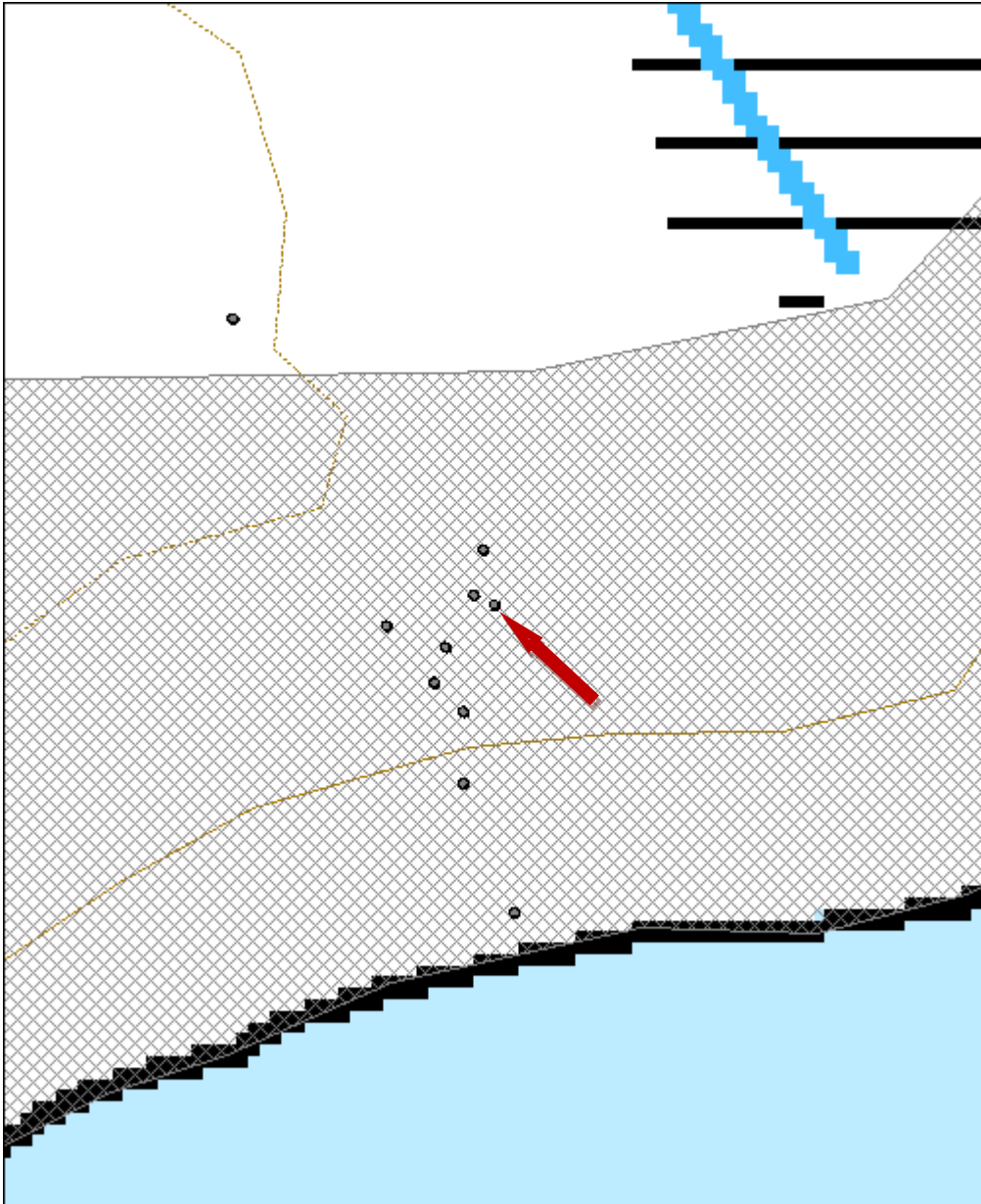
Tila: 3 Toteutettu Laji: 6 Suojeluarvojen tarkastus Tarkastusvuosi: 2011

Tarkastuspvm: 15.6.2011 Tarkastaja: R. Mustonen

Kuvaus: KMO kulttuuriperintöinventointi Kainuu

<b>Viranomaisrekisterinro:</b>		<b>Kunto:</b>	0 Ei määritelty
		<b>Olotila:</b>	2 Ei käytössä
<b>Arvotus:</b>	3 Esitys mj-luokka II	<b>Kohteen suojelu:</b>	9 Muu suojeluarvo

<b>Kohdetyyppi:</b>	9 Valmistuspaikat/työpaikat	<b>Copyright:</b>	© <i>Metsähallitus</i> 2008 © <i>Maanmittauslaitos 1/MML/08</i>
<b>Koordinaatit:</b>	X 7189036, Y 3636236, Z 216	<b>Mittakaava:</b>	1:1000





**Isoautio 3 kiviröykkiö 6**

MH-tunnus: 134109

<b>Kohdetyyppi:</b>	9 Valmistuspaikat/työpaikat	<b>Haltija:</b>	161 Metsätalous Kainuu
<b>Ajoitus:</b>	7116 Uusi aika	<b>Ylläpitäjä:</b>	161 Metsätalous Kainuu
<b>Rakentamisvuosi:</b>		<b>Kunta:</b>	777 SUOMUSSALMI
<b>Lukumäärä:</b>	1		

<b>Koordinaattiselitys:</b>		<b>Geometria tuotettu:</b>	4 Gps-mittaus, korjaamaton
<b>Koordinaatit:</b>	X 7189017, Y 3636230, Z 215	<b>Löydöt:</b>	

**Taustatiedot**

Kohde havaittiin tarkastuksessa 15.6.2011

**Ympäristön kuvaus**
**Kohteen kuvaus**

Kiviröykkiö on pyöreä. Sen koko on 1,5 x 1,5 x 0,2 metriä.

**Kohteen rajaus**

Kohde on merkitty pisteenä.

**Tulkinta**

Kyseessä on todennäköisesti kaski- tai raivausröykkiö.

**Tarkastukset**

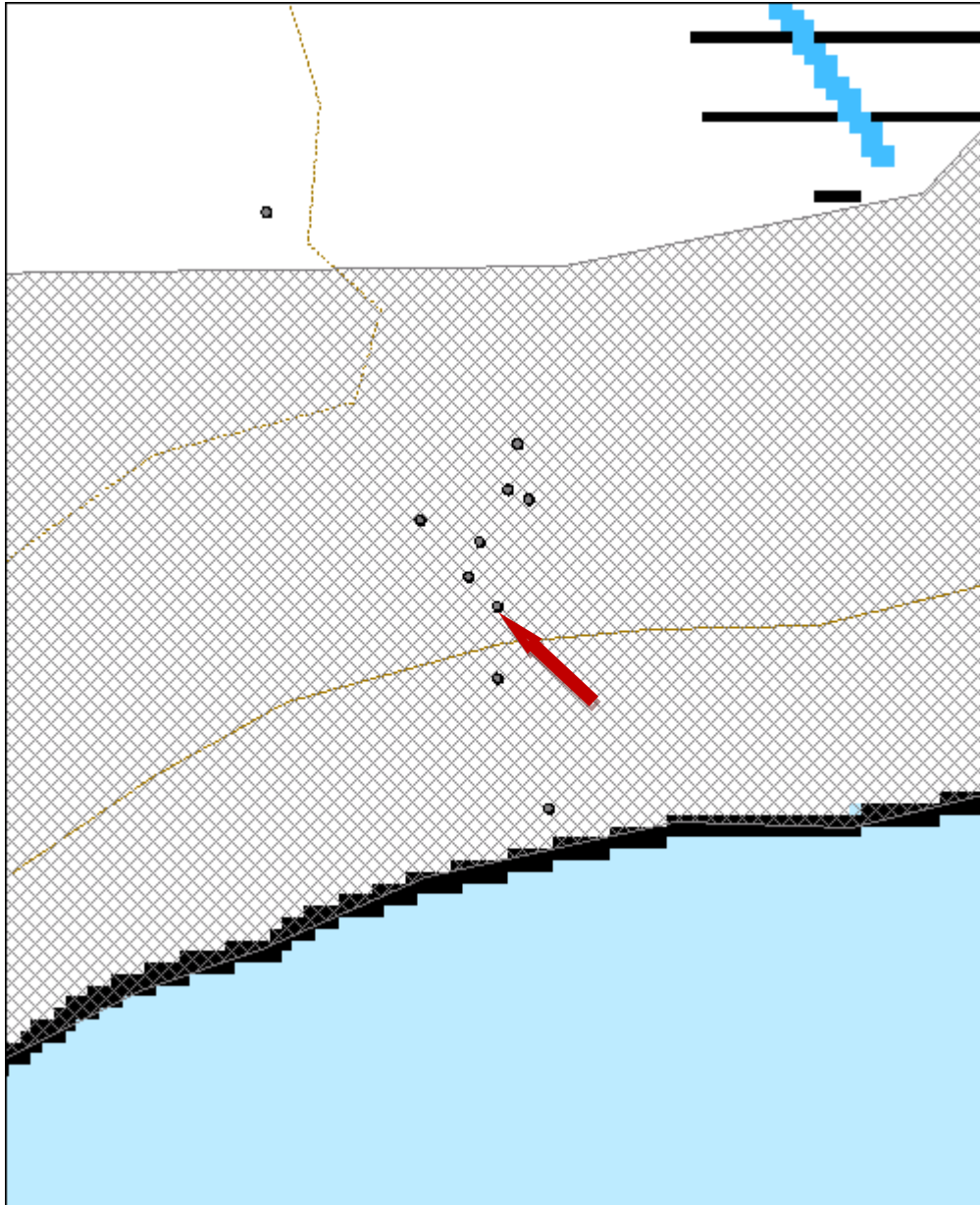
Tila: 3 Toteutettu Laji: 6 Suojeluarvojen tarkastus Tarkastusvuosi: 2011

Tarkastuspvm: 15.6.2011 Tarkastaja: R. Mustonen

Kuvaus: KMO kulttuuriperintöinventointi Kainuu

<b>Viranomaisrekisterinro:</b>		<b>Kunto:</b>	2 Keskinertainen
		<b>Olotila:</b>	2 Ei käytössä
<b>Arvotus:</b>	3 Esitys mj-luokka II	<b>Kohteen suojelu:</b>	9 Muu suojeluarvo

<b>Kohdetyyppi:</b>	9 Valmistuspaikat/työpaikat	<b>Copyright:</b>	© Metsähallitus 2008 © Maanmittauslaitos 1/MML/08
<b>Koordinaatit:</b>	X 7189017, Y 3636230, Z 215	<b>Mittakaava:</b>	1:1000



**Isoautio 3 oja**

MH-tunnus: 134112

<b>Kohdetyyppi:</b>	9 Valmistuspaikat/työpaikat	<b>Haltija:</b>	161 Metsätalous Kainuu
<b>Ajoitus:</b>	7116 Uusi aika	<b>Ylläpitäjä:</b>	161 Metsätalous Kainuu
<b>Rakentamisvuosi:</b>		<b>Kunta:</b>	777 SUOMUSSALMI
<b>Lukumäärä:</b>	1		

<b>Koordinaatti-selitys:</b>		<b>Geometria tuotettu:</b>	4 Gps-mittaus, korjaamaton
<b>Koordinaatit:</b>	X 7189045, Y 3636234, Z 216	<b>Löydöt:</b>	

**Taustatiedot**

Kohde havaittiin tarkastuksessa 15.6.2011

**Ympäristön kuvaus**

Kohde sijaitsee Aittojärven pohjoispuolella, röykkiöalueen 3 pohjoispuolella.

**Kohteen kuvaus**

Röykkiöiden 4 ja 5 välistä kulkee lounas-koillis -suuntainen oja. Se on noin 15 metriä pitkä, 20–30 cm leveä ja 15–30 cm syvä. Oja kulkee raivatulla alueella (vanhaa peltoa?).

**Kohteen rajaus**

Kohteen koillispää on merkitty pisteenä.

**Tulkinta**

Oja saattaa liittyä paikalla tapahtuneeseen viljelyyn.

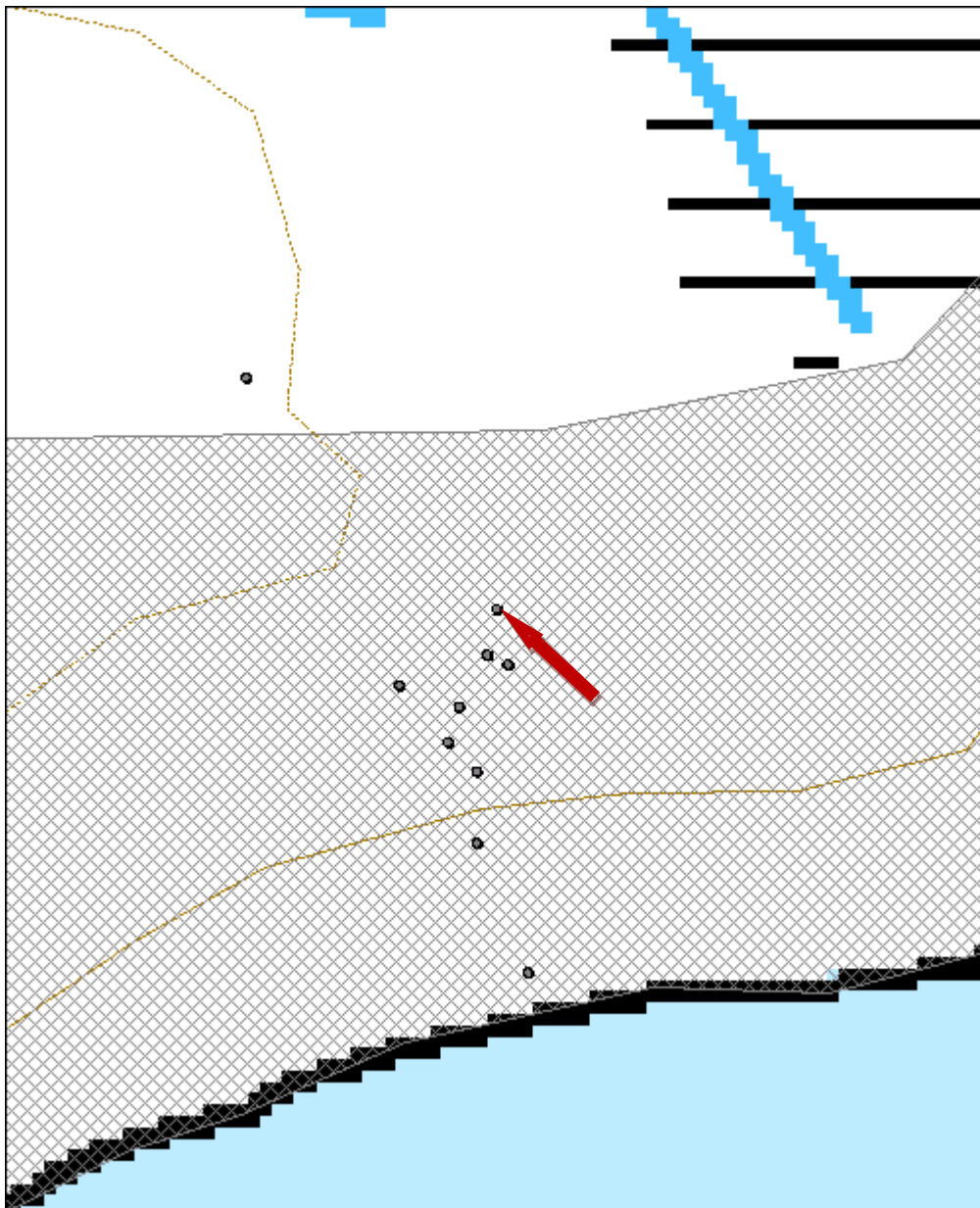
**Tarkastukset**

 Tila: 3 Toteutettu Laji: 6 Suojeluarvojen tarkastus Tarkastusvuosi: 2011  
 Tarkastuspvm: 17.6.2011 Tarkastaja: R. Mustonen  
 Kuvaus: KMO kulttuuriperintöinventointi Kainuu

<b>Viranomaisrekisterinro:</b>		<b>Kunto:</b>	2 Keskinertainen
		<b>Olotila:</b>	2 Ei käytössä
<b>Arvotus:</b>	3 Esitys mj-luokka II	<b>Kohteen suojelu:</b>	9 Muu suojeluarvo



<b>Kohdetyyppi:</b>	9 Valmistuspaikat/työpaikat	<b>Copyright:</b>	© <i>Metsähallitus</i> 2008 © <i>Maanmittauslaitos 1/MML/08</i>
<b>Koordinaatit:</b>	X 7189045, Y 3636234, Z 216	<b>Mittakaava:</b>	1:1000



**Isoautio kuoppa**

MH-tunnus: 137725

<b>Kohdetyyppi:</b>	9 Valmistuspaikat/työpaikat	<b>Haltija:</b>	161 Metsätalous Kainuu
<b>Ajoitus:</b>	7116 Uusi aika	<b>Ylläpitäjä:</b>	161 Metsätalous Kainuu
<b>Rakentamisvuosi:</b>		<b>Kunta:</b>	777 SUOMUSSALMI
<b>Lukumäärä:</b>	1		

<b>Koordinaattiselitys:</b>		<b>Geometria tuotettu:</b>	4 Gps-mittaus, korjaamaton
<b>Koordinaatit:</b>	X 7189111, Y 3636387, Z 218	<b>Löydöt:</b>	

**Taustatiedot**

Kohde havaittiin tarkastuksessa 17.10.2011.

**Ympäristön kuvaus**

Kohde sijaitsee Aittojärven pohjoispuolella, asuinpaikan itäosissa. Kuoppa sijaitsee hieman korkeammalla kummulla muutoin kosteahkossa maastossa. Kohteen läpi kulkee polku.

**Kohteen kuvaus**

Kuoppa on epämääräisen muotoinen. Siinä on soikea osa, josta jatkuu kapeampi "häntä" kohti etelää. Kuopan pituus on 3 metriä ja soikean osan leveys 1,5 metriä. Polku on hieman rikkonut kuopan rakennetta.

**Kohteen rajausta**

Kohteen rajausta on pistemäinen.

**Tulkinta**

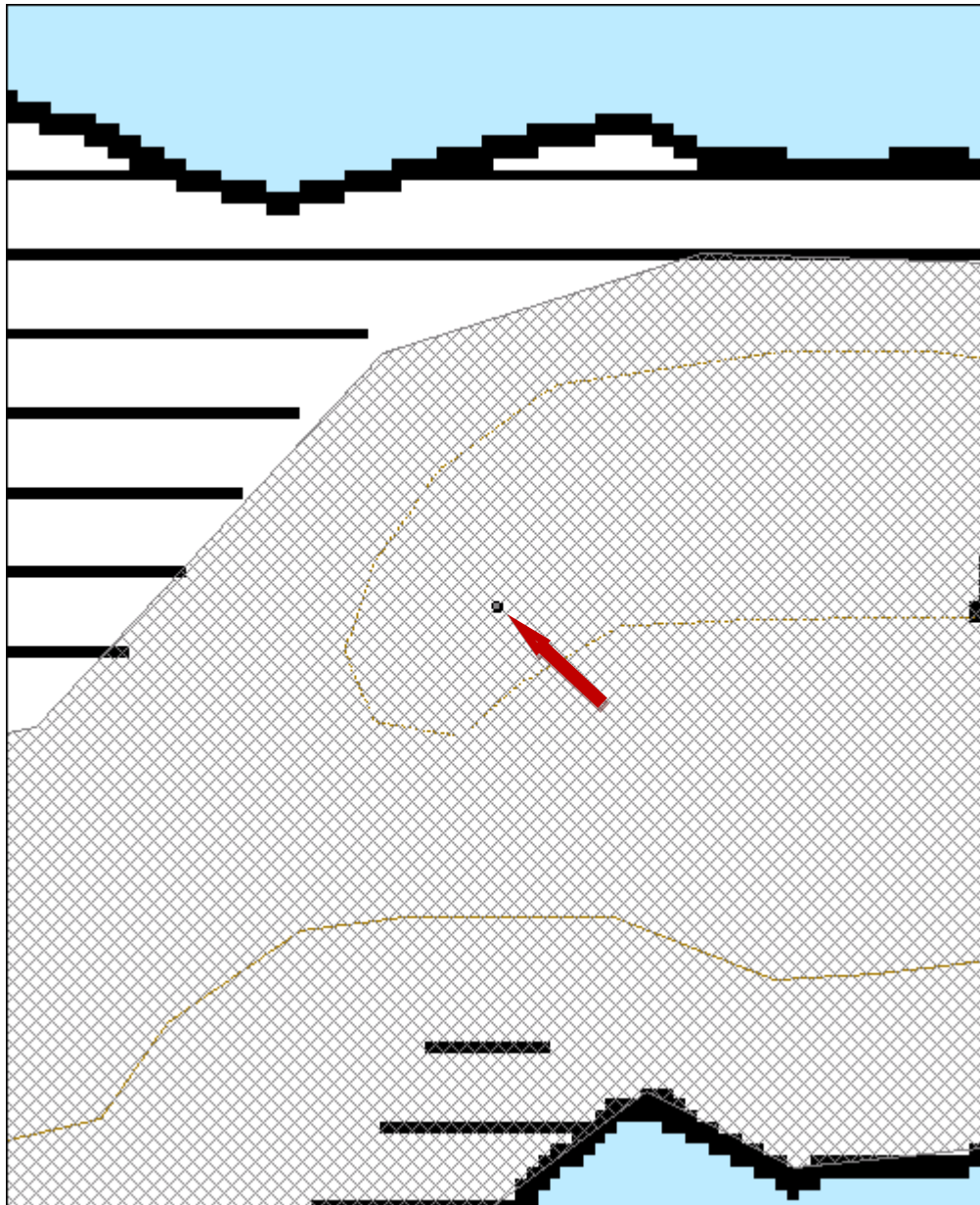
Kuoppa on ihmisen tekemä, mutta sen funktio ja ajoitus ovat epäselviä. Kuopan pohjaan tehdyssä koepistossa oli huuhtoutumiskerrosta, joten kuoppa ei voi olla aivan nuori.

**Tarkastukset**

Tila: 3 Toteutettu      Laji: 6 Suojeluarvojen tarkastus      Tarkastusvuosi: 2011  
 Tarkastuspvm: 17.10.2011      Tarkastaja: R. Mustonen  
 Kuvaus: KMO kulttuuriperintöinventointi Kainuu

<b>Viranomaisrekisterinro:</b>		<b>Kunto:</b>	2 Keskinertainen
		<b>Olotila:</b>	2 Ei käytössä
<b>Arvotus:</b>	3 Esitys mj-luokka II	<b>Kohteen suojele:</b>	9 Muu suojeluarvo

<b>Kohdetyyppi:</b>	9 Valmistuspaikat/työpaikat	<b>Copyright:</b>	© <i>Metsähallitus</i> 2008 © <i>Maanmittauslaitos 1/MML/08</i>
<b>Koordinaatit:</b>	X 7189111, Y 3636387, Z 218	<b>Mittakaava:</b>	1:1000







Kuva 15. Polun kohdalla on kuoppa, kuvattu pohjoisesta.

<b>Isoautio kuoppa</b>	<b>MH-tunnus: 137724</b>
------------------------	--------------------------

<b>Kohdetyyppi:</b> 1 Asuinpaikat	<b>Haltija:</b> 161 Metsätalous Kainuu
<b>Ajoitus:</b> 7116 Uusi aika	<b>Ylläpitäjä:</b> 161 Metsätalous Kainuu
<b>Rakentamisvuosi:</b>	<b>Kunta:</b> 777 SUOMUSSALMI
<b>Lukumäärä:</b> 1	

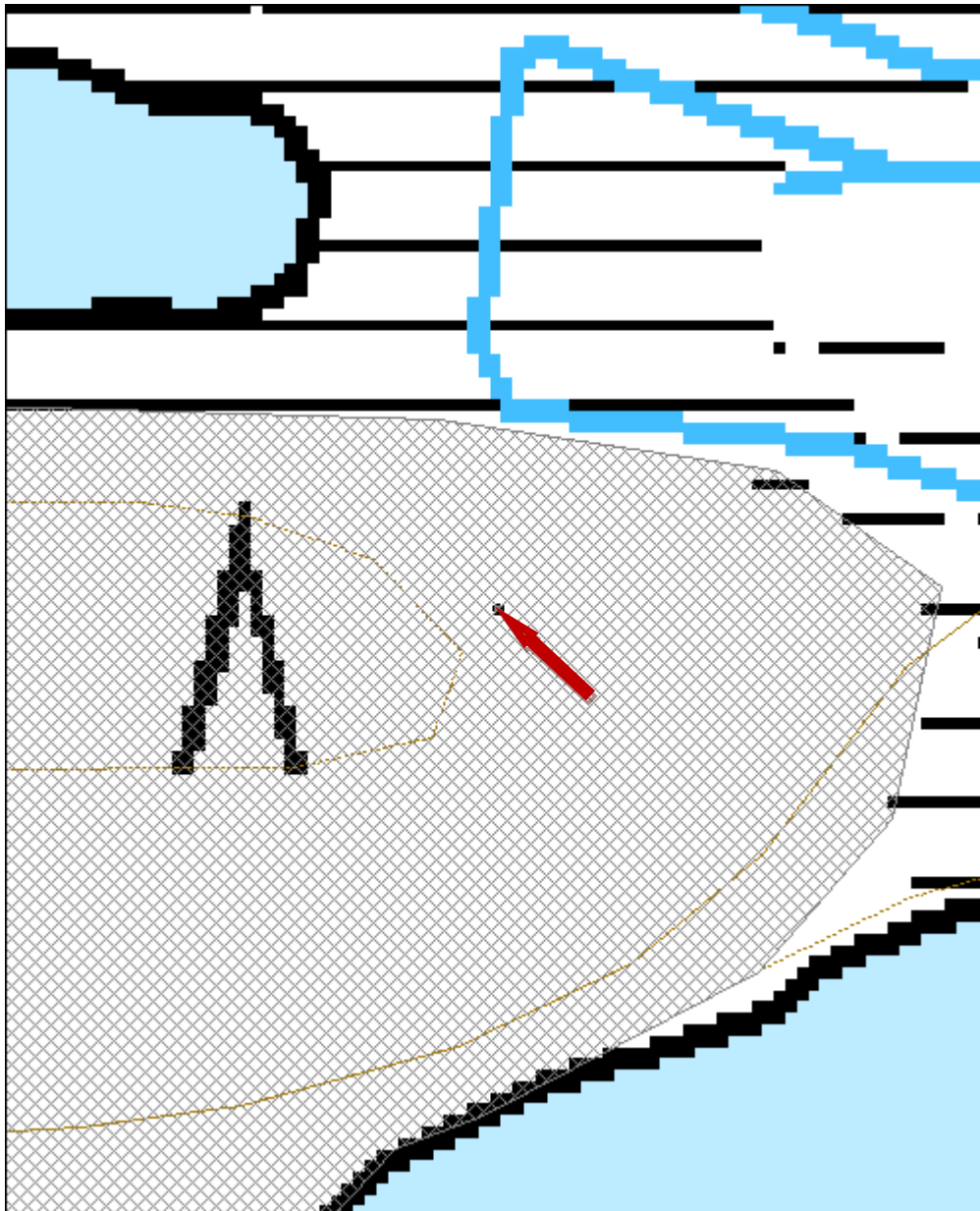
<b>Koordinaattiselitys:</b>	<b>Geometria tuotettu:</b> 4 Gps-mittaus, korjaamaton
<b>Koordinaatit:</b> X 7189137, Y 3636527, Z 217	<b>Löydöt:</b>

<b><i>Taustatiedot</i></b>
Kohde havaittiin tarkastuskäynnillä 17.10.2011
<b><i>Ympäristön kuvaus</i></b>
Kohde sijaitsee Aittojärven pohjoispuolella, asuinpaikaksi määritellyn alueen koillisosissa. Kuopan vierestä kulkee polku.
<b><i>Kohteen kuvaus</i></b>
Kuoppa on muodoltaan soikea ja melko loiva. Sen pituus on 3,5 metriä, leveys 2 metriä ja syvyys 0,2 metriä.
<b><i>Kohteen rajaus</i></b>
Kohteen rajaus on pistemäinen.
<b><i>Tulkinta</i></b>
Kuoppa on ihmisen tekemä, mutta sen funktio tai ajoitus ei ole tiedossa.

<b><i>Tarkastukset</i></b>
Tila: 3 Toteutettu    Laji: 6 Suojeluarvojen tarkastus    Tarkastusvuosi: 2011
Tarkastuspvm: 17.10.2011    Tarkastaja: R. Mustonen
Kuvaus: KMO kulttuuriperintöinventointi Kainuu

<b>Viranomaisrekisterinro:</b>	<b>Kunto:</b> 2 Keskinertainen
<b>Arvotus:</b> 3 Esitys mj-luokka II	<b>Olotila:</b> 2 Ei käytössä
	<b>Kohteen suojele:</b> 9 Muu suojeluarvo

<b>Kohdetyyppi:</b>	1 Asuinpaikat	<b>Copyright:</b>	© Metsähallitus 2008 © Maanmittauslaitos 1/MML/08
<b>Koordinaatit:</b>	X 7189137, Y 3636527, Z 217	<b>Mittakaava:</b>	1:1000







Kuva 16. Loiva kuoppa, kuvattu kaakosta.

**Isoautio hajonnut kiviröykkiö**
**MH-tunnus: 137726**

<b>Kohdetyyppi:</b>	9 Valmistuspaikat/työpaikat	<b>Haltija:</b>	161 Metsätalous Kainuu
<b>Ajoitus:</b>	7116 Uusi aika	<b>Ylläpitäjä:</b>	161 Metsätalous Kainuu
<b>Rakentamisvuosi:</b>		<b>Kunta:</b>	777 SUOMUSSALMI
<b>Lukumäärä:</b>	1		

<b>Koordinaattiselitys:</b>		<b>Geometria tuotettu:</b>	0 Ei tiedossa
<b>Koordinaatit:</b>	X 7189086, Y 3636189	<b>Löydöt:</b>	

***Kohteen kuvaus***

Talvitien pohjalla on hajonnut kiviröykkiö.

***Kohteen rajaus***

Kohde on rajattu pistemäisesti.

***Tulkinta***

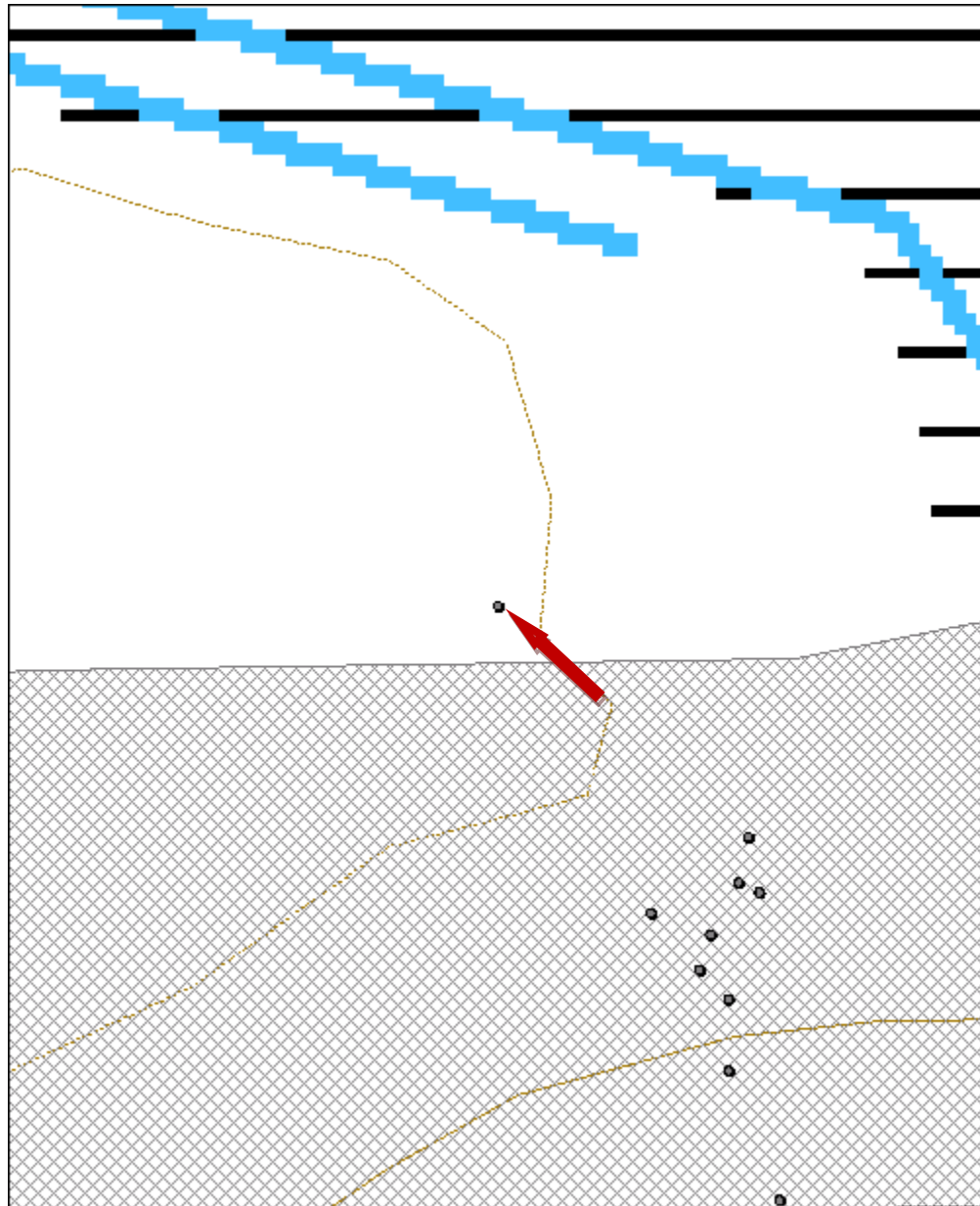
Tuhoutunut kiviröykkiö.

***Tarkastukset***

Tila: 3 Toteutettu    Laji: 6 Suojeluarvojen tarkastus    Tarkastusvuosi: 2011  
 Tarkastuspvm: 17.10.2011    Tarkastaja: R. Mustonen  
 Kuvaus: KMO kulttuuriperintöinventointi Kainuu

<b>Viranomaisrekisterinro:</b>		<b>Kunto:</b>	3 Huono
		<b>Olotila:</b>	2 Ei käytössä
<b>Arvotus:</b>	8 Muu suojeluarvo	<b>Kohteen suojelu:</b>	9 Muu suojeluarvo

<b>Kohdetyyppi:</b>	9 Valmistuspaikat/työpaikat	<b>Copyright:</b>	© <i>Metsähallitus</i> 2008 © <i>Maanmittauslaitos 1/MML/08</i>
<b>Koordinaatit:</b>	X 7189086, Y 3636189	<b>Mittakaava:</b>	1:1000





Kuva 17. Talvitiellä on tuhoutuneen kivistykkiön jäännökset, kuvattu länsiluoteesta.