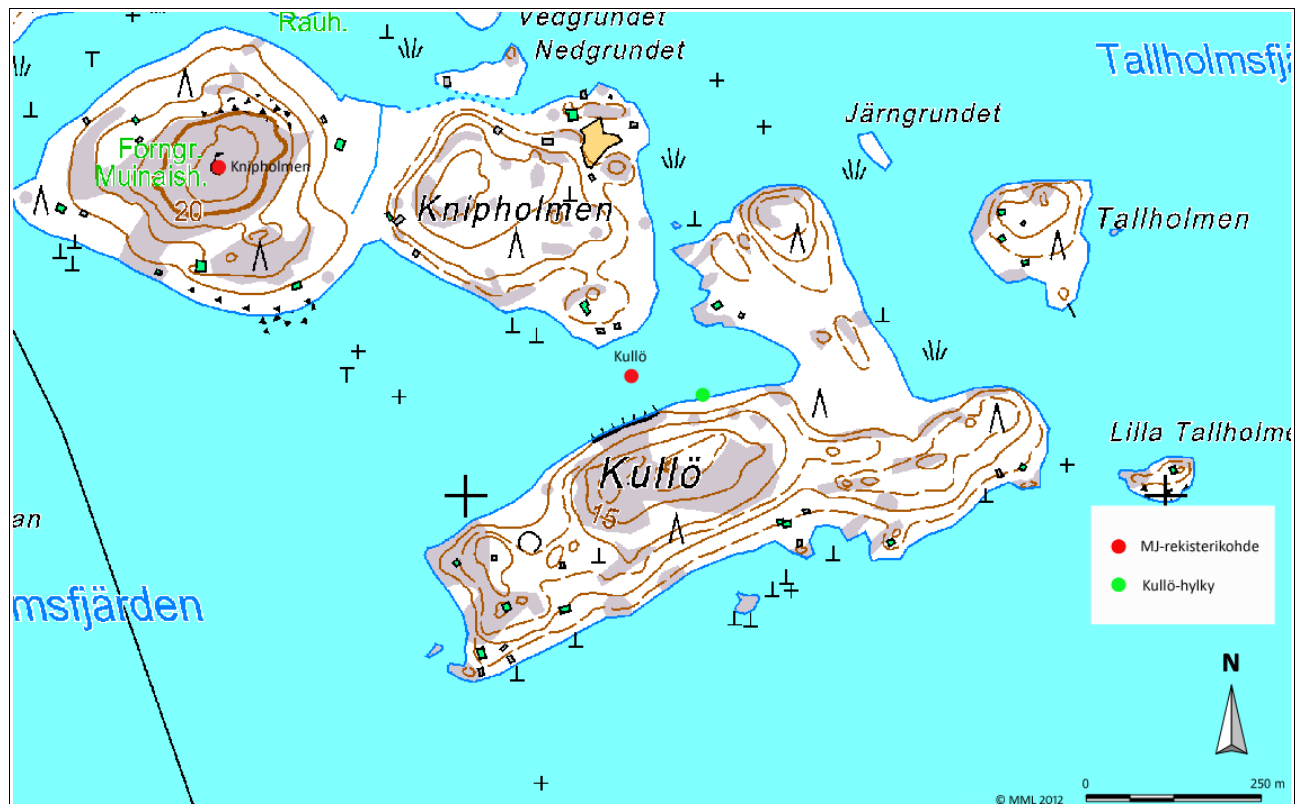


Liite 1. Inkoon saaristo.



Liite 5. Skämmö-hylyn tarkistettu sijainti.



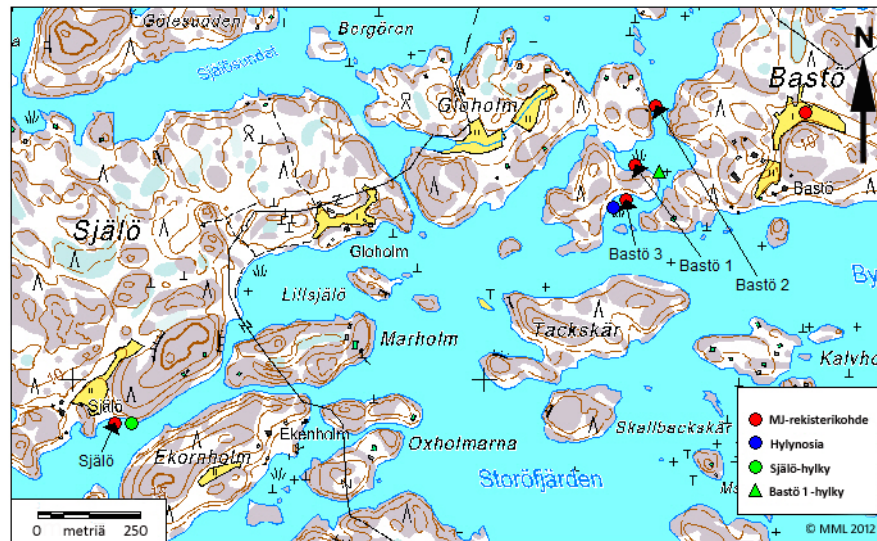
Liite 6. Kullö-hylyn tarkistettu sijainti.



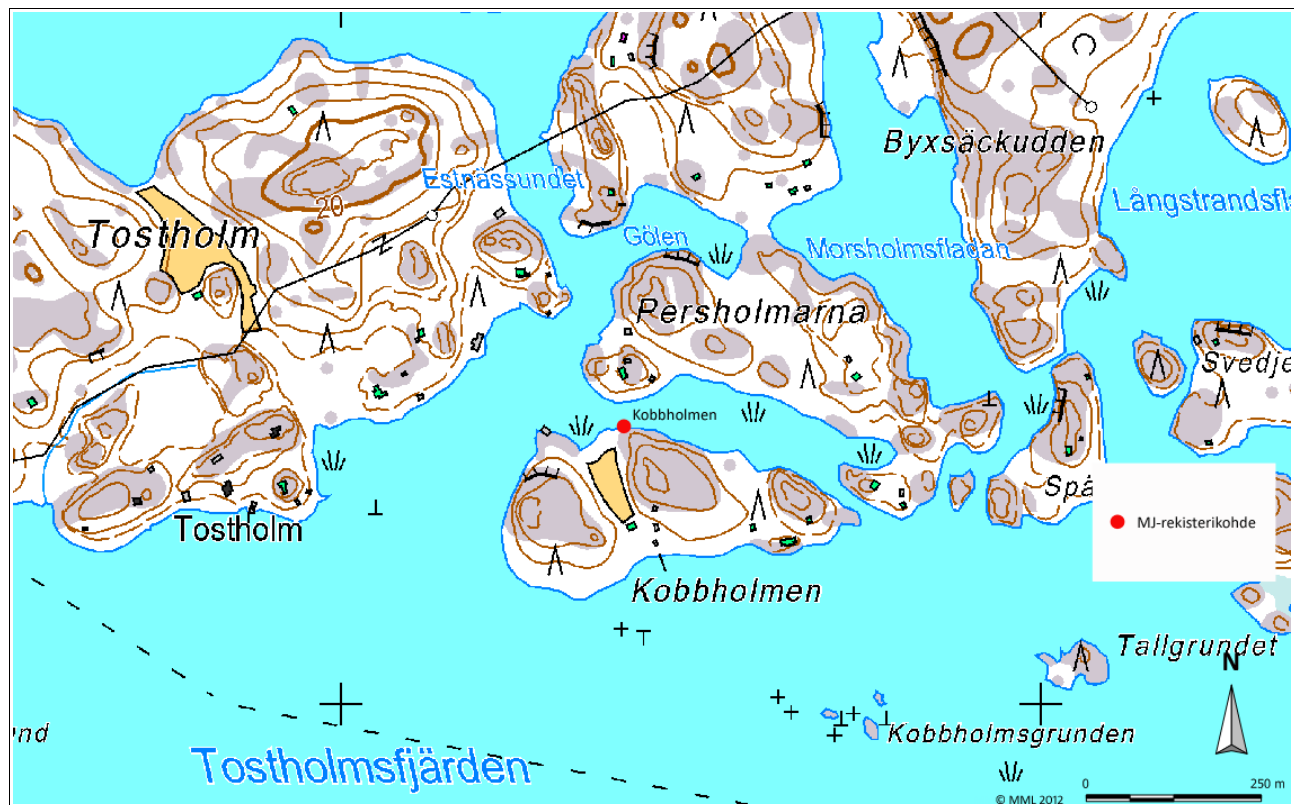
Liite 7. Vormö Notuddenin mahdollisen muinaisjännöksen sijainti.



Liite 8. Sumpgrund-hylyn tarkistettu sijainti.



Liite 9. Själö-hyllyn sekä Bastö-hylkyjen (1-3) tarkistetut sijainnit.



Liite 10. Kobbholmenin mahdollisen muinaisjännöskohteen sijainti.

Liite 11. Kohdeluettelo

Paikannetut kohteet

Inventointialueen tunnetut muinaisjäännöskohteet

Kohde	Sijainti	N / Lat (ETRS89/WGS-84)	E / Lon (ETRS89/WGS-84)
Bastö 1 -hylky	Gloholmin itäpuoli	59°56'50.70"	23°56'45.99"
Bastö 3 -hylky	Gloholmin eteläpuoli	59°56'47.72"	23°56'38.85"
Kullö-hylky	Kullö-saaren pohjoisranta	60°01' 07.57"	24°03' 49.01"
Själö-hylky	Själö-saaren eteläpuoli	59°56'29.46"	23°55'24.643"
Skämmö-hylky	120 m Skämmön lounaisrannasta	60°00'37.70"	23°58'26.34"
Sumpgrundin hylky	Sumpgrundin lounaispuoli	59°57'55.62"	23°56'08.39"
Tostholmen (punatiilet)	Tostholmenin lounaispuoli	59°56' 40.57"	23°50'15.00"

2012 inventoinnissa havaitut entuudestaan tuntemattomat muinaisjäännökset

Kohde	Sijainti	N / Lat (ETRS89/WGS-84)	E / Lon (ETRS89/WGS-84)
Snäckhamnin veneenhylky	Älgsjölandetin pohjoispuoli, Snäckhamn	59°59'09.43"	23°57'03.74"
Barösundin veneenhylky	Barösundin lossipaikasta n. 600 m lounaaseen	6651108 (KKJ perusk.)	2493070 (KKJ perusk.)
Svartön hirsiarcku	Svartön luoteisranta	59°56'36.33"	23°49'25.18"
Storramsjön laivanhylky	Storramsjön eteläranta	59°59'44.11"	23°55'33.43"
Sysslefjärdenin merimerkki	Sysslefjärdenin selän matalikko	59°59'22.08"	23°57'08.19"

2012 inventoinnissa havaitut muut kohteet

Kohde	Sijainti	N / Lat (ETRS89/WGS-84)	E / Lon (ETRS89/WGS-84)
Barölandetin tukit/parrut	Barölandetin itäpuoli	6652670 (KKJ perusk.)	2493960 (KKJ perusk.)
Abborrholsuddenin tukit/puut	Barösundin väylän länsipuoli	59°58'04.52"	23°51'25.71"
"ovaali kohde" (kaivonrengas)	Nurkvikarnan lahden suu	59°57'35.90"	23°51'10.72"
Barösundin "toinen mahdollinen veneenhylky" tai kaksi kaarevaa puuta	Barösundin lossipaikasta n. 650 m lounaaseen	59°58'16.83"	23°52'23.17"
"Laituri"	Mörholmenin ja Bråtaholmin välissä	59°58'57.23"	23°53'40.77"
Kullö-hylyn takilanosa?	Kullö-saaren pohjoispuoli	60°01'08.24"	24°03'49.01"
Puita/tukkeja	Vormö Notudden	60°01'04.31"	24°13'33.31"
Puita/tukkeja	Vormö Stenudden	60°01'06.73"	24°13'44.05"
Muutama yksittäinen puu	Tostholmenin lounaispuoli	6648035 (KKJ perusk.)	2491096 (KKJ perusk.)
Mahd.hylynosia	Skatafjärden	6653217 (KKJ perusk.)	2500196 (KKJ perusk.)
Mahd. hylynosia	Keskellä väylää Ramsjöskatanin ja Älgsjöskatanin välissä	6652944 (KKJ perusk.)	2499469 (KKJ perusk.)
Mahd. hylynosia	Ramsjöskatanin eteläpuolella keskellä	6653034 (KKJ perusk.)	2499920 (KKJ perusk.)

	väylää		
--	--------	--	--