

<b>Selitys:</b>	<b>suojelu:</b>
<b>Selitys:</b>	<b>Selitys:</b>
<b>Ympäristön suojelu:</b>	0 Ei määritelty
<b>Selitys:</b>	



Tervahauta kuvattu etelästä.



Halssi kuvattu idästä.



<b>Ryhjänkangas rakennus jäännös</b>	<b>MH-tunnus: 104695</b>
--------------------------------------	------------------------------

<b>Kohdetyyppi:</b>	1 Asuinpaikat	<b>Haltija:</b>	151 Metsätalous Pohjanmaa
<b>Ajoitus:</b>	7116 Uusi aika	<b>Ylläpitäjä:</b>	151 Metsätalous Pohjanmaa
<b>Rakentamisvuosi:</b>		<b>Kunta:</b>	832 TAIVALKOSKI
<b>Lukumäärä:</b>	2		

<b>Koordinaattiselitys:</b>		<b>Geometria tuotettu:</b>	4 Gps-mittaus, korjaamaton
<b>Koordinaatit:</b>	X 7275349, Y 3578992, Z 245	<b>Löydöt:</b>	

#### *Taustatiedot*

Löytyi Alpo Räisäsen tiedonannon perusteella.

#### *Ympäristön kuvaus*

Varttunut kasvatusmetsikkö Kylmäluoman etelärannalla. Paikalla kasvaa harva mäntymetsä, jonka aluskasvillisuutena on varpuja ja sammalta.

#### *Kohteen kuvaus*

Paikalla on kaksi rakennuksen jäännöstä, joista rakennuksen jäännös 1 (x= 3578995, y=7275327) sijaitsee autotien päässä olevan parkkipaikan länsilaidalla noin 5 metriä paikalla sijaitsevasta puuvajasta länteen ja rakennuksen jäännös 2 (x= 3578989, y=7275370) tästä noin 40 metriä luoteeseen Kylmäluoman rantaterassilla.

Rakennuksen jäännöksestä 1 on jäljellä vain alin hirsikerta. Paikalla on ollut pyöröhirsistä tehty 5 x 5 metrin kokoinen rakennus. Rakennuksen jäännöksen itälaidan seinälinja on varpujen ja sammaleen peitossa eikä nurkkasalvoksia ole näkyvissä. Seinähirsien päät on sahattu eikä paikalla ole jäänteitä uunista tai tulisijasta.

Rakennuksen jäännöksestä 2 on havaittavissa kohoumina maastossa lyhyitä pätkiä itä- ja länsiseinistä sekä lounaiskulmasta. Rakennuksen leveys on ollut noin 11,7 metriä, mutta sen pituutta on mahdotonta määrittää huonon kunnan takia. Rakennuksen jäännöksen eteläreuna on noin metrin päässä paikalla kulkevasta polusta.

#### *Kohteen rajaus*

Kohde rajautuu aluemaisesti.

#### *Tulkinta*

Asuinrakennuksen ja varaston/saunan jäännös.

#### *Lisätietoja*

#### *Toimenpiteet*

**Tarkastukset**

Tila: 3 Toteutettu Laji: 6 Suojeluarvojen tarkastus Tarkastusvuosi: 2010  
 Tarkastuspvm: 27.5.2010 Tarkastaja: H. Kelola-Mäkeläinen  
 Kuvaus: Taivalkoski kulttuuriperintöinventointi 2010

**Viranomais-  
rekisterinro:**

**Kunto:** 3 Huono

**Olotila:** 2 Ei käytössä

**Arvotus:** 8 Muu suojeluarvo

**Kohteen  
suojelu:** 9 Muu suojeluarvo

**Selitys:** Asutus/metsätaloushistoria

**Selitys:**

**Ympäristön  
suojelu:**

99 Muu suojeluarvoa sisältävä alue

**Selitys:**

Retkeilyalue

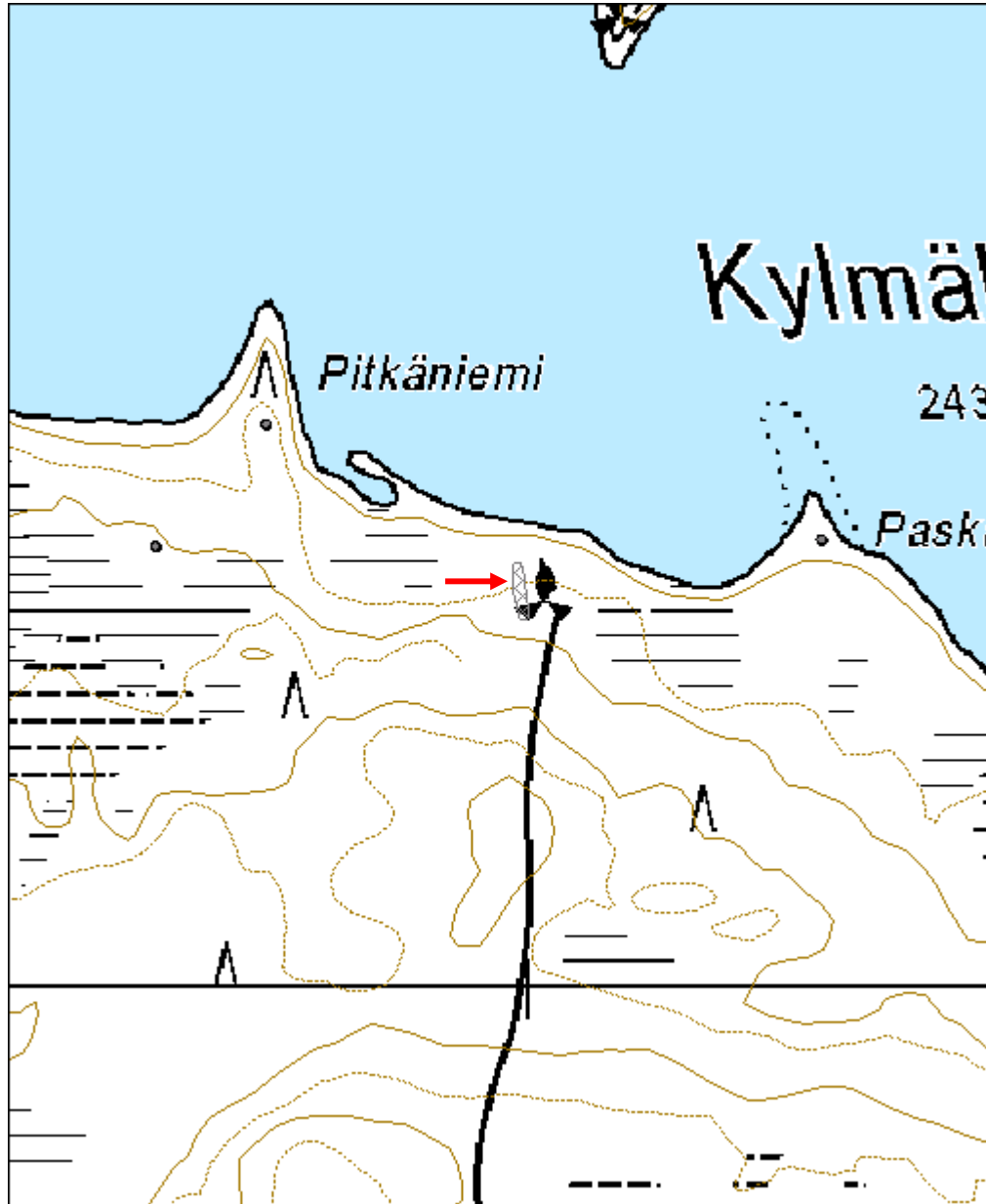


Yleiskuva lännestä.



Sammalen ja varpujen peittämä itäseinä; etelästä.

<b>Kohdetyyppi:</b>	1 Asuinpaikat	<b>Copyright:</b>	© <i>Metsähallitus</i> 2008 © <i>Maanmittauslaitos</i> 1/MML/08
<b>Koordinaatit:</b>	X 7275349, Y 3578992, Z 245	<b>Mittakaava:</b>	1:5000



<b>Kämppälehto kämppä jäännös</b>		<b>MH-tunnus: 104835</b>
<b>Kohdetyyppi:</b>	1 Asuinpaikat	<b>Haltija:</b> 151 Metsätalous Pohjanmaa
<b>Ajoitus:</b>	7116 Uusi aika	<b>Ylläpitäjä:</b> 151 Metsätalous Pohjanmaa
<b>Rakentamisvuosi:</b>		<b>Kunta:</b> 832 TAIVALKOSKI
<b>Lukumäärä:</b>	4	
<b>Koordinaattiselitys:</b>		<b>Geometria tuotettu:</b> 8 Digitointi, mittakaava <1:20000
<b>Koordinaatit:</b>	X 7297745, Y 3549994, Z 294	<b>Löydöt:</b>
<b><i>Taustatiedot</i></b>		
Kohde löytyi sutigis-havainnon perusteella.		
<b><i>Ympäristön kuvaus</i></b>		
Kohde sijaitsee Kämppälehdonojan läheisyydessä, soiden keskellä olevalla kuivemmallalla, kivikkoisella saarekkeella. Alueella kasvaa kuusia, mäntyjä ja muutamia koivuja. Aluskasvillisuutena alueella on sammalta, varpuja ja heinää. Myös katajaa ja vadelmaa kasvaa jonkun verran. Alueella on kuoppia siellä täällä.		
<b><i>Kohteen kuvaus</i></b>		
<p>Rakennus 1 (x= 3549981, y= 7297746): Rakennuksen jäännös on suuri ja pyöröhirsistä rakennettu ja siitä on jäljellä korkeimmillaan 3 hirsikertaa. Jäännös on neliön muotoinen ja kooltaan n. 8x8 m. Jäännöksen keskellä on suorakulmainen uunin/kiukaan pohja, kooltaan 1,3x2 m. Se erottuu kohoumana, jonka päällä on muutamia palaneita kiviä. Salvoksena on koirankaulasalvos ja rakennus on pitkänurkkainen. Hirsien päät on sahattu ja veistetty. Rakenteissa näkyy tehdasvalmisteisia nauvoja ja rautalankaa. Eteläseinällä on näkyvissä mahdollinen oviaukko ja ovenkarmia. Rakennuksen jäännöksen sisäpuolella näkyvissä romahtaneita kattorakenteita, kurkihirsiiä ja lankkuja.</p> <p>Rakennus 2 (x= 3549998, y= 7297746): Edellistä pienempi rakennuksen jäännös sijaitsee ensimmäisestä 9 m itään. Rakennus on pyöröhirsistä rakennettu ja suorakaiteen muotoinen, kooltaan 8,5x7,5 m. Rakennus on pitkänurkkainen ja salvostyyppi on mahdollisesti koirankaulasalvos. Korkeimmillaan rakennuksesta on jäljellä kaksi hirsikertaa.. Hirsien päät on sahattu ja veistetty ja hirret ovat pienempiä ja ohuempia kuin ensimmäisessä rakennuksessa. Jäännöksen keskellä on mahdollisesti kiukaan/uunin pohja (sammaleen alla tuntuu kiviä). Jäännös on huonossa kunnossa.</p> <p>Rakennus 3 (x= 3550008, y= 7297748): Edellisestä rakennuksen jäännöksestä 2 m koilliseen, samalla linjalla sijaitseva rakennuksen jäännös. Rakennus on pyöröhirsistä tehty ja siitä on jäljellä korkeimmillaan kaksi hirsikertaa. Seinälinjat ovat osittain sammaleen peitossa. Rakennuksen koko on 8,5x5m. Rakenteet ovat huonosti säilyneitä, joten salvostyyppiä ei varmuudella voi sanoa. Hirret ovat pienempiä kuin ensimmäisessä rakennuksessa. Jäännöksessä ei ole merkkejä kiukaasta tai uunista. Jäänteiden päällä kasvaa vanhoja puita. Pohjoisnurkan alla on kiviä, jotka muodostavat mahdollisesti jonkinlaisen rakenteen. Kulman luona on kaksi kivillä vuorattua kuoppaa, joista toisessa on vettä. Kuoppien koko on n. 1,5x1 m.</p> <p>Rakennus 4 (x= 3549972, y= 7297745): Ensimmäisestä rakennuksen jäännöksestä n. 5 m</p>		

länteen, samalla linjalla sijaitseva rakennuksen jäännös. Rakennus on pieni ja suorakulmainen, kooltaan n. 4x8,5 m. Parhaiten säilynyt osa on rakennuksen luoteisnurkka, josta on jäljellä neljä hirsikertaa. Hirret ovat paksuja, ja niiden päät on sahattu ja veistetty. Rakennus on pitkänurkkainen. Rakennuksen tiivisteenä on käytetty tuohta ja sammalta. Keskellä itäseinää kiuas, kooltaan 1x1 m. Rakennuksen itä- ja eteläseinät ovat tuhoutuneet lähes kokonaan.

***Kohteen rajaus***

Kohde on rajattu rakenteiden ja niihin liittyvän piha-alueen mukaan.

***Tulkinta***

Rakennus 1: asuinrakennus  
Rakennus 2: asuinrakennus/talli/varasto  
Rakennus 3: varasto  
Rakennus 4: sauna.

***Lisätietoja***

***Toimenpiteet***

***Tarkastukset***

Tila: 3 Toteutettu      Laji: 6 Suojeluarvojen tarkastus      Tarkastusvuosi: 2010  
Tarkastuspvm: 8.9.2010      Tarkastaja: H. Kelola-Mäkeläinen  
Kuvaus: Taivalkoski kulttuuriperintöinventointi 2010

**Viranomais-  
rekisterinro:**

**Kunto:** 3 Huono

**Arvotus:** 8 Muu suojeluarvo

**Olotila:** 2 Ei käytössä

**Kohteen  
suojaus:** 9 Muu suojeluarvo

**Selitys:**

**Selitys:**

**Ympäristön  
suojaus:**

0 Ei määritelty

**Selitys:**



Kämpä jäännös, yleiskuva idästä



Kämpä jäännös 1; lounaisnurkka ja mahdollisia kattorakenteita kuvattu idästä



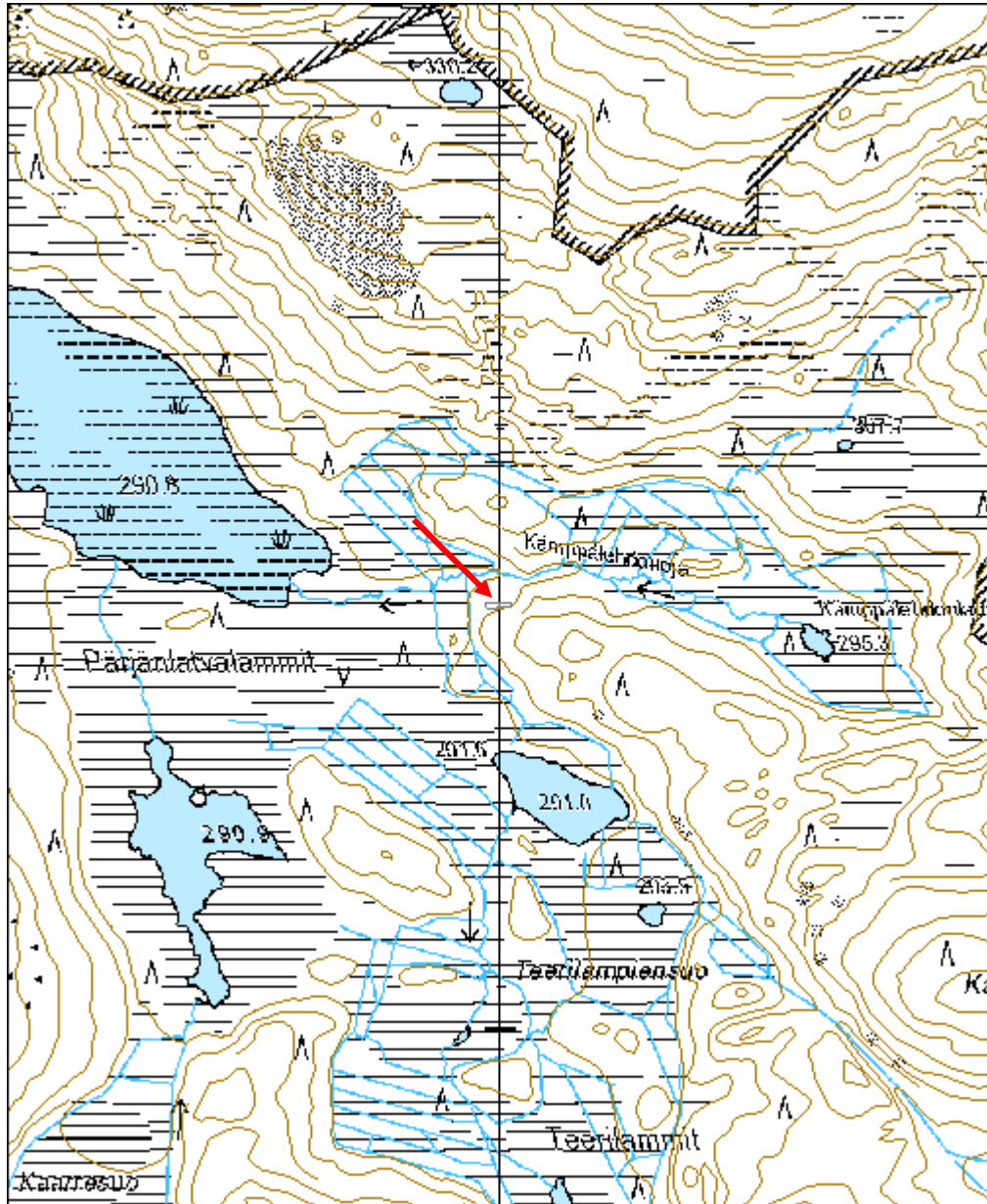
Kämpä jäännös 2, yleiskuva lounaasta.



Kämpä jäännös 3, yleiskuva lounaasta



<b>Kohdetyyppi:</b>	1 Asuinpaikat	<b>Copyright:</b>	© Metsähallitus 2008 © Maanmittauslaitos 1/MML/08
<b>Koordinaatit:</b>	X 7297745, Y 3549994, Z 294	<b>Mittakaava:</b>	1:10000



<b>Pärjänlatvalammit silta jäännös</b>	<b>MH-tunnus: 104865</b>
--	------------------------------

<b>Kohdetyyppi:</b>	13 Liikennekohteet	<b>Haltija:</b>	995 Yksityinen
<b>Ajoitus:</b>	7116 Uusi aika	<b>Ylläpitäjä:</b>	995 Yksityinen
<b>Rakentamisvuosi:</b>		<b>Kunta:</b>	0
<b>Lukumäärä:</b>	1		

<b>Koordinaattiselitys:</b>		<b>Geometria tuotettu:</b>	4 Gps-mittaus, korjaamaton
<b>Koordinaatit:</b>	X 7298304, Y 3549082, Z 291	<b>Löydöt:</b>	

### *Taustatiedot*

Kohde löytyi uutena kohteena Kämppälehdon kämpän inventoinnin yhteydessä.

### *Ympäristön kuvaus*

Kohde sijaitsee pohjoisemman Pärjänlatvalammin pohjoispäästä laskevan ojan suussa. Ympäristössä kasvaa koivuja, katajaa ja kuusia. Aluskasvillisuutena on heinää, sammalta ja varpuja.

### *Kohteen kuvaus*

Ojan eteläpäässä, veden alla tukkeja ja kiviä. Tukkeja on ojan pohjalla poikittain ja pitkittäin kymmenkunta kappaletta.

### *Kohteen rajaus*

Kohde on rajattu ojan rajojen mukaan ja rakenteiden näkyvien rajojen mukaan.

### *Tulkinta*

Kohde on silta ja/tai pato. Kohde voi liittyä Kämppälehdon kämppään.

### *Lisätietoja*

### *Toimenpiteet*

### *Tarkastukset*

Tila: 3 Toteutettu      Laji: 6 Suojeluarvojen tarkastus      Tarkastusvuosi: 2010  
Tarkastuspvm: 8.9.2010      Tarkastaja: H. Kelola-Mäkeläinen  
Kuvaus: Taivalkoski kulttuuriperintöinventointi 2010

<b>Viranomaisrekisterinro:</b>		<b>Kunto:</b>	3 Huono
		<b>Olotila:</b>	2 Ei käytössä
<b>Arvotus:</b>	8 Muu suojeluarvo	<b>Kohteen suojelu:</b>	9 Muu suojeluarvo

<b>Selitys:</b>	<b>Selitys:</b>
<b>Ympäristön suojelu:</b>	0 Ei määritelty
<b>Selitys:</b>	

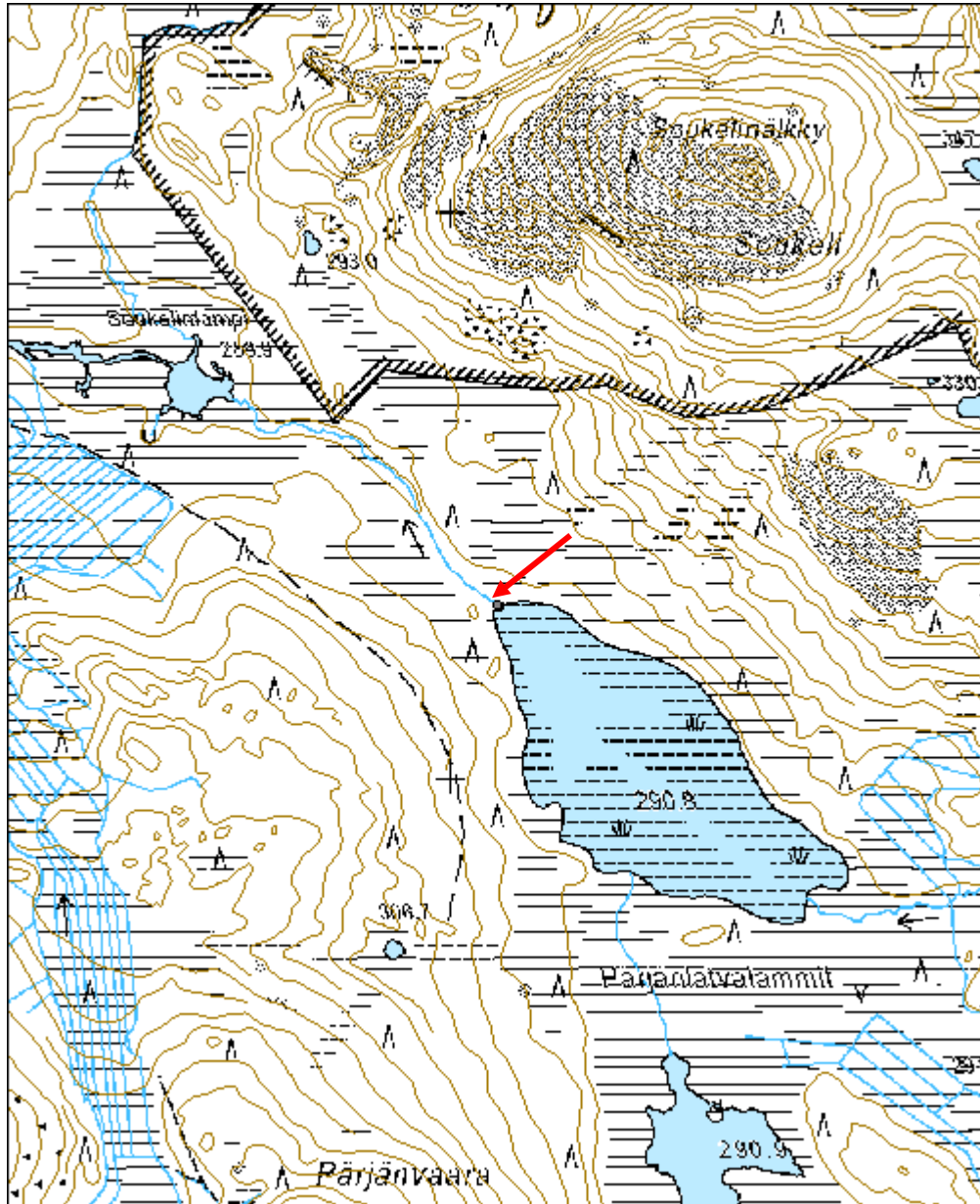


Yleiskuva pohjoisesta.



Yleiskuva lännestä.

<b>Kohdetyyppi:</b>	13 Liikennekohteet	Copyright:	© Metsähallitus 2008 © Maanmittauslaitos 1/MML/08
<b>Koordinaatit:</b>	X 7298304, Y 3549082, Z 291	Mittakaava:	1:10000



<b>Latvavaaranaho tarinakivi</b>	<b>MH-tunnus: 105133</b>
----------------------------------	------------------------------

<b>Kohdetyyppi:</b>	7 Kulttipaikat	<b>Haltija:</b>	151 Metsätalous Pohjanmaa
<b>Ajoitus:</b>	7116 Uusi aika	<b>Ylläpitäjä:</b>	151 Metsätalous Pohjanmaa
<b>Rakentamisvuosi:</b>		<b>Kunta:</b>	832 TAIVALKOSKI
<b>Lukumäärä:</b>	1		

<b>Koordinaattiselitys:</b>		<b>Geometria tuotettu:</b>	4 Gps-mittaus, korjaamaton
<b>Koordinaatit:</b>	X 7292329, Y 3546694, Z 243	<b>Löydöt:</b>	

### *Taustatiedot*

Kohde löytyi Uudentalon matkailutilan isännän tiedonannon perusteella.

### *Ympäristön kuvaus*

Kohde sijaitsee lähellä Uudentalon matkailutilan pihapiiriä. Uudentalon tila on perustettu 1900-luvun alussa. Kohde sijaitsee kapean ja kivikkoisen niemen päässä n. 5 m päässä rannasta. Paikalta näkyy Uudentalon tila ja kivikautinen asuinpaikka. Niemen puusto koostuu männyistä ja koivuista. Aluskasvillisuus on varpuja ja suopursuja. Metsän kehitysluokka on alueella uudistuskypsämetsikkö.

### *Kohteen kuvaus*

Uudentalon tilan nykyisen isännän isän mukaan kiveä kutsuttiin Kristuksen kiveksi. Kivi on vaaleampi kuin ympäröivät kivet ja ainoa isompi kivi vedessä näkyvissä. Kiven päällä sen rannan puoleisessa päässä on pieni kuopanne, johon todennäköisesti kerääntyy sadevettä. Kivi on kooltaan n. 3x2 m.

### *Kohteen rajaus*

Kohde rajautuu pistemäisesti.

### *Tulkinta*

Kohde on tarinapaikka.

### *Lisätietoja*

### *Toimenpiteet*

### *Tarkastukset*

Tila: 3 Toteutettu Laji: 6 Suojeluarvojen tarkastus Tarkastusvuosi: 2010  
Tarkastuspv: 6.9.2010 Tarkastaja: H. Kelola-Mäkeläinen  
Kuvaus: Taivalkoski kulttuuriperintöinventointi 2010

<b>Viranomais-</b>	<b>Kunto:</b>	1 Hyvä
--------------------	---------------	--------

<b>rekisterinro:</b>		<b>Olotila:</b>	2 Ei käytössä
<b>Arvotus:</b>	8 Muu suojeluarvo	<b>Kohteen suojelu:</b>	9 Muu suojeluarvo
<b>Selitys:</b>		<b>Selitys:</b>	
<b>Ympäristön suojelu:</b>	0 Ei määritelty		
<b>Selitys:</b>			



Yleiskuva koillisesta.



Lähikuva kivistä ja kuopasta kiven päällä koillisesta.

<b>Kohdetyyppi:</b>	7 Kulttipaikat	<b>Copyright:</b>	© <i>Metsähallitus</i> 2008 © <i>Maanmittauslaitos</i> 1/MML/08
<b>Koordinaatit:</b>	X 7292329, Y 3546694, Z 243	<b>Mittakaava:</b>	1:5000



<b>Kovajärvenharju rajapyykki</b>	<b>MH-tunnus: 105162</b>
-----------------------------------	------------------------------

<b>Kohdetyyppi:</b>	17 Kivi- ja maarakenteet	<b>Haltija:</b>	151 Metsätalous Pohjanmaa
<b>Ajoitus:</b>	7116 Uusi aika	<b>Ylläpitäjä:</b>	151 Metsätalous Pohjanmaa
<b>Rakentamisvuosi:</b>		<b>Kunta:</b>	832 TAIVALKOSKI
<b>Lukumäärä:</b>	1		

<b>Koordinaattiselitys:</b>		<b>Geometria tuotettu:</b>	4 Gps-mittaus, korjaamaton
<b>Koordinaatit:</b>	X 7291006, Y 3550216, Z 274	<b>Löydöt:</b>	

### *Taustatiedot*

Kohde löytyi Mauno Tynin tiedonannon perusteella.

### *Ympäristön kuvaus*

Kohde sijaitsee Kovajärven eteläpuolella olevan vaaran alarinteellä. Rinne on kivinen ja sillä on kalliopaljastumia siellä täällä. Metsässä kasvaa kuusia ja joitakin mäntyjä. Aluskasvillisuus koostuu sammaleesta ja mustikanvarvuista. Pyykin länsipuolella kasvaa kolme kuusta melkein kiinni merkissä. Metsän kehitysluokka on uudistuskypsämetsikkö.

### *Kohteen kuvaus*

Kohde on laakakivistä koottu neliskulmainen rakennelma, jonka keskellä on pystylaaka pohjois-eteläsuunnassa. Latomuksessa on 4-7 kivikertaa. Suurin osa kivistä on laakoja, mutta joukossa on myös epäsäännöllisempiä kiviä. Kivien päällä kasvaa sammalta ja päällimmäisten ja reunoilla olevien kivien päällä myös jäkälää. Pyykin luoteiskulma on huonokuntoisin, mahdollisesti hieman romahtanut. Pystykivi on tuettu pystyyn pyykin keskellä, josta se nousee 45-80 cm muun pyykin yläpuolelle. Pystykiven leveys 60 cm, paksuus 20 cm. Pystykiven länsipuolelle kaiverrettu N O. Rajapyykin (pystykivi poisluettuna) koko on 1,5x 1,5 m ja korkeus 70 cm.

### *Kohteen rajaus*

Kohde on rajattu pistemäisesti, näkyvien rajojen mukaan.

### *Tulkinta*

Kohde on rajapyykki. Se ei sijaitse millään nykyaikaisella rajalla, mutta se näkyy vuoden 1931-1932 talouskartassa olevan jonkin rajan kulmassa.

### *Lisätietoja*

Taluskartta pohjoisen Taivalkosken hoitoalueesta, 2. karttalehti. II Kostonjoen hoitolohko. Tehty Metsähallituksessa 1932.

### *Toimenpiteet*

### *Tarkastukset*



Tila: 3 Toteutettu	Laji: 6 Suojeluarvojen tarkastus	Tarkastusvuosi: 2010
Tarkastuspvm: 2.9.2010	Tarkastaja: H. Kelola-Mäkeläinen	
Kuvaus: Taivalkoski kulttuuriperintöinventointi 2010		

<b>Viranomais-</b> <b>rekisterinro:</b>		<b>Kunto:</b>	1 Hyvä
<b>Arvotus:</b>	8 Muu suojeluarvo	<b>Olotila:</b>	2 Ei käytössä
<b>Selitys:</b>		<b>Kohteen</b> <b>suojelu:</b>	9 Muu suojeluarvo
		<b>Selitys:</b>	

<b>Ympäristön</b> <b>suojelu:</b>	0 Ei määritelty
<b>Selitys:</b>	

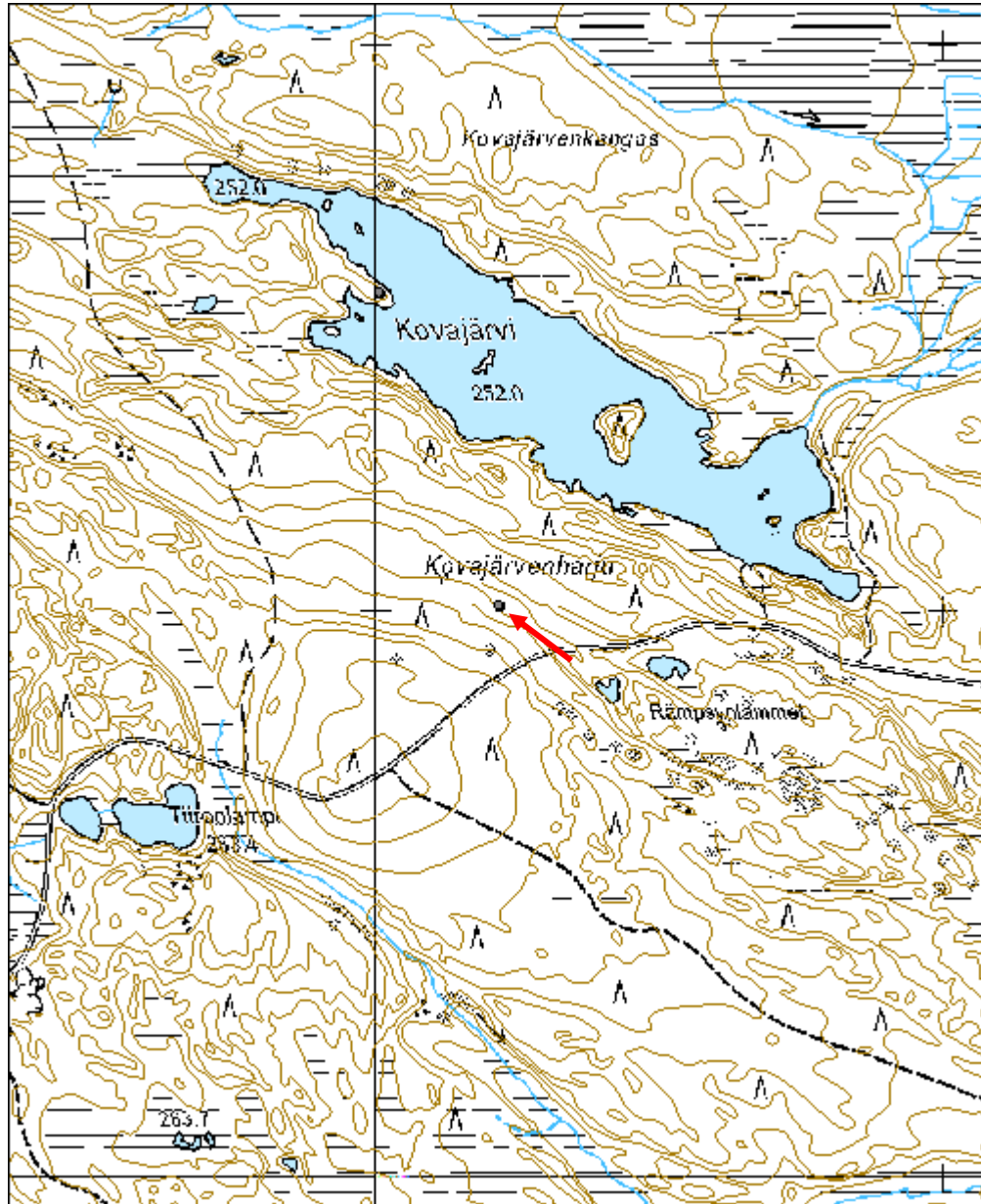


Yleiskuva idästä.



Pystykiven länsipuolella oleva kaiverrus 'NO'.

<b>Kohdetyyppi:</b>	17 Kivi- ja maarakenteet	<b>Copyright:</b>	© Metsähallitus 2008 © Maanmittauslaitos 1/MML/08
<b>Koordinaatit:</b>	X 7291006, Y 3550216, Z 274	<b>Mittakaava:</b>	1:10000



<b>Pärjänälkky merkkipuu</b>	<b>MH-tunnus: 105346</b>
------------------------------	------------------------------

<b>Kohdetyyppi:</b>	9 Valmistuspaikat/työpaikat	<b>Haltija:</b>	151 Metsätalous Pohjanmaa
<b>Ajoitus:</b>	7116 Uusi aika	<b>Ylläpitäjä:</b>	151 Metsätalous Pohjanmaa
<b>Rakentamisvuosi:</b>		<b>Kunta:</b>	832 TAIVALKOSKI
<b>Lukumäärä:</b>	1		

<b>Koordinaattiselitys:</b>		<b>Geometria tuotettu:</b>	4 Gps-mittaus, korjaamaton
<b>Koordinaatit:</b>	X 7296223, Y 3545789, Z 381	<b>Löydöt:</b>	

#### *Taustatiedot*

Kohde on uusi löytö.

#### *Ympäristön kuvaus*

Kohde sijaitsee Pärjänälkyn korkeimmalla kohdalla. Alue on kivirakka, jonka päällä kasvaa sammalta ja varpuja. Alueella kasvaa myös kuusia ja muutamia mäntyjä. Metsänkehitysluokka on alueella uudistuskypsämetsikkö.

#### *Kohteen kuvaus*

Kohde sijaitsee paksussa, kaksihaarisessa männyssä, jonka länsipuolella on neljä päällekkäin olevaa pilkkaa. Ylimmässä pilkassa on neljä tehdasvalmisteista naulaa. Hiukan ylempänä männyssä on poikkipuu, joka on kiinnitetty naujoilla. Vielä korkeammalla, lähes latvassa, on lisää poikkipuita. Rakennelma vaikuttaa kolmion tai neliön muotoiselta lavalta.

#### *Kohteen rajaus*

Kohde on rajattu pistemäisesti.

#### *Tulkinta*

Kohde on todennäköisesti korkeusmittauksessa käytetty kiintopiste.

#### *Lisätietoja*

#### *Toimenpiteet*

#### *Tarkastukset*

Tila: 3 Toteutettu      Laji: 6 Suojeluarvojen tarkastus      Tarkastusvuosi: 2010  
Tarkastuspm: 31.8.2010      Tarkastaja: H. Kelola-Mäkeläinen  
Kuvaus: Taivalkoski kulttuuriperintöinventointi 2010

<b>Viranomais- rekisterinro:</b>		<b>Kunto:</b>	3 Huono
<b>Arvotus:</b>	8 Muu suojeluarvo	<b>Olotila:</b>	2 Ei käytössä
<b>Selitys:</b>	Maanmittaushistoria	<b>Kohteen suojaus:</b>	9 Muu suojeluarvo
<b>Selitys:</b>		<b>Selitys:</b>	

<b>Ympäristön suojaus:</b>	0 Ei määritelty
<b>Selitys:</b>	



Yleiskuva merkkipuusta lännestä

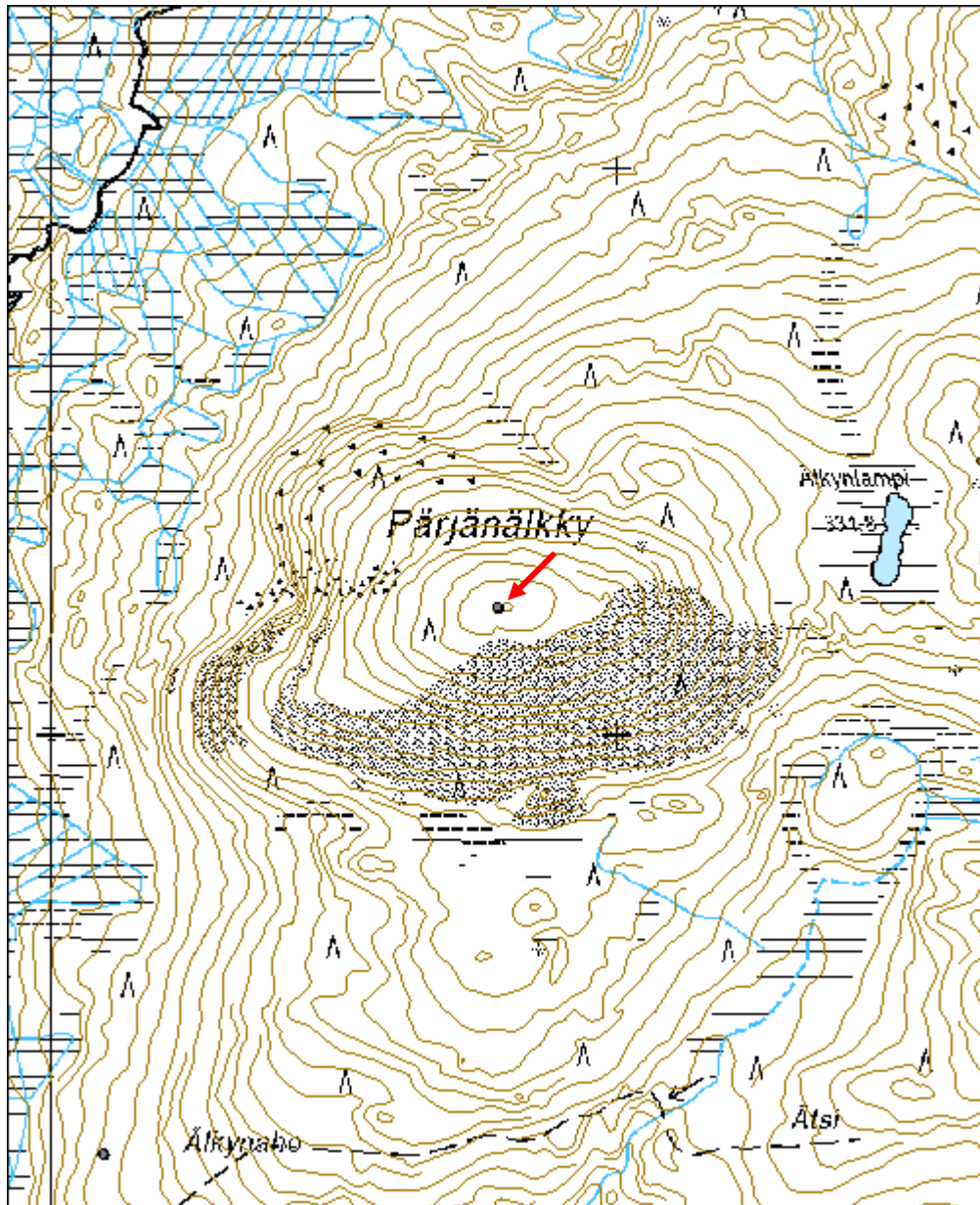


Merkkipuuhun hakatut askelmat lännestä



Puun yläöksissä oleva lautarakenne lännestä.

<b>Kohdetyyppi:</b>	9 Valmistuspaikat/työpaikat	<b>Copyright:</b>	© <i>Metsähallitus</i> 2008 © <i>Maanmittauslaitos</i> 1/MML/08
<b>Koordinaatit:</b>	X 7296223, Y 3545789, Z 381	<b>Mittakaava:</b>	1:10000



<b>Matalalampi 3 pilkkapuu</b>	<b>MH-tunnus: 105368</b>
--------------------------------	------------------------------

<b>Kohdetyyppi:</b>	13 Liikennekohteet	<b>Haltija:</b>	151 Metsätalous Pohjanmaa
<b>Ajoitus:</b>	7116 Uusi aika	<b>Ylläpitäjä:</b>	151 Metsätalous Pohjanmaa
<b>Rakentamisvuosi:</b>		<b>Kunta:</b>	832 TAIVALKOSKI
<b>Lukumäärä:</b>	1		

<b>Koordinaattiselitys:</b>		<b>Geometria tuotettu:</b>	4 Gps-mittaus, korjaamaton
<b>Koordinaatit:</b>	X 7277932, Y 3584195, Z 254	<b>Löydöt:</b>	

<b><i>Taustatiedot</i></b>
Kohde on uusi löytö.
<b><i>Ympäristön kuvaus</i></b>
Kohde sijaitsee Matalalammen pohjoisrannalla, hiekkapohjaisella mäntykankaalla. Metsän kehitysluokka on uudistuskypsämetsikkö.
<b><i>Kohteen kuvaus</i></b>
Kohde on paksu kelopuu, jonka latva on katkennut. Puun pohjoissivulla on suuri pilkka, jossa näkyy kaksi kirveen viiltoa. Koillispuolella on pienempi pilkka, jossa näkyy yksi kirveen isku.
<b><i>Kohteen rajaus</i></b>
Kohde rajautuu pistemäisesti.
<b><i>Tulkinta</i></b>
Kohde on todennäköisesti polunmerkki.
<b><i>Lisätietoja</i></b>

<b><i>Toimenpiteet</i></b>

<b><i>Tarkastukset</i></b>
Tila: 3 Toteutettu      Laji: 6 Suojeluarvojen tarkastus      Tarkastusvuosi: 2010
Tarkastuspm: 28.8.2010      Tarkastaja: H. Kelola-Mäkeläinen
Kuvaus: Taivalkoski kulttuuriperintöinventointi 2010

<b>Viranomaisrekisterinro:</b>		<b>Kunto:</b>	1 Hyvä
		<b>Olotila:</b>	2 Ei käytössä
<b>Arvotus:</b>	8 Muu suojeluarvo	<b>Kohteen suojelu:</b>	9 Muu suojeluarvo

<b>Selitys:</b>	<b>Selitys:</b>
<b>Ympäristön suojele:</b>	99 Muu suojeluarvoa sisältävä alue
<b>Selitys:</b>	Retkeilyalue

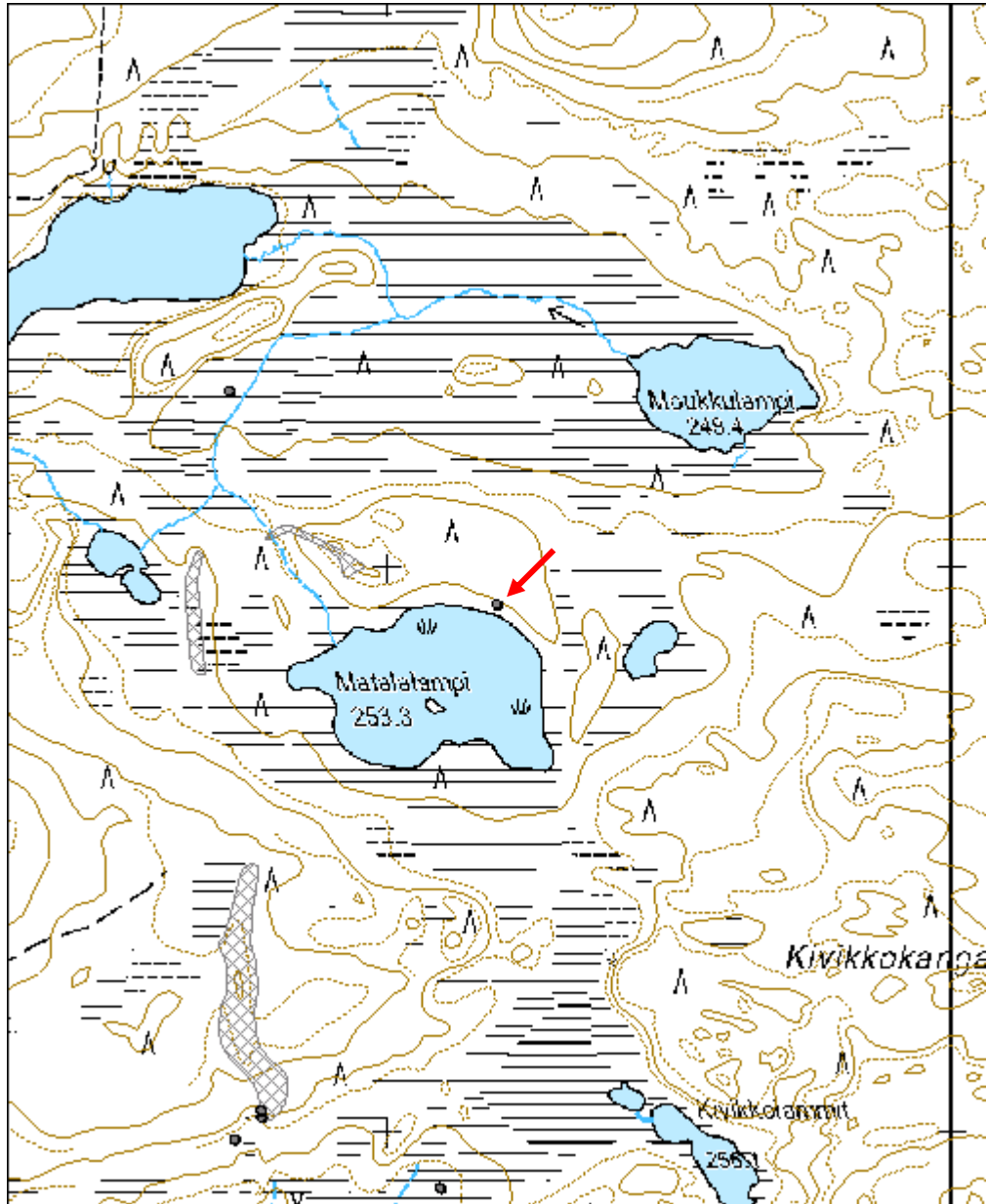


Yleiskuva luoteesta.



Pohjoissivun pilkka koillisesta.

<b>Kohdetyyppi:</b>	13 Liikennekohteet	Copyright:	© Metsähallitus 2008 © Maanmittauslaitos 1/MML/08
<b>Koordinaatit:</b>	X 7277932, Y 3584195, Z 254	Mittakaava:	1:10000





<b>Kattaisenjärvi niittylato jäännös</b>	<b>MH-tunnus: 105411</b>
--	------------------------------

<b>Kohdetyyppi:</b>	9 Valmistuspaikat/työpaikat	<b>Haltija:</b>	151 Metsätalous Pohjanmaa
<b>Ajoitus:</b>	7116 Uusi aika	<b>Ylläpitäjä:</b>	151 Metsätalous Pohjanmaa
<b>Rakentamisvuosi:</b>		<b>Kunta:</b>	832 TAIVALKOSKI
<b>Lukumäärä:</b>	1		

<b>Koordinaattiselitys:</b>		<b>Geometria tuotettu:</b>	4 Gps-mittaus, korjaamaton
<b>Koordinaatit:</b>	X 7278310, Y 3583722, Z 248	<b>Löydöt:</b>	

#### *Taustatiedot*

Kohde löytyi M. Tynin tiedonannon perusteella.

#### *Ympäristön kuvaus*

Kohde sijaitsee suon keskellä Kattaisenjärven ja Matalalammen välissä. Suolla kasvaa mäntyjä ja heinää. Kohde sijaitsee joutomaalla.

#### *Kohteen kuvaus*

Rakennuksesta on parhaimmillaan jäljellä 11 hirsikertaa ja sen koko on 5,2 x 5,5 m. Rakennus on pitkänurkkainen ja siinä on käytetty koirankaulasalvosta. Ainakin osa seinähirsistä on karsimattomia. Hirsien päät on sahattu ja veistetty. Oviaukko on kaakkoisseinällä ja sen leveys on 1,7 m. Ovenkarmit ovat vielä paikoillaan ja ne on kiinnitetty seinään rautalangalla. Ovensuussa on hirsien välissä puukiiloja. Hirsissä on oviaukon ympärillä ovenkarmeille tehdyt lovet. Kurkihirret ovat romahtaneet rakennuksen sisäpuolelle. Kattorakenteissa on käytetty teollisesti valmistettuja nauloja ja lankkuja. Katon kateaineesta ei ole merkkejä näkyvissä. Lattia on tehty pyöreistä riu'uista. Luoteisseinällä on kaiverrettuja kirjoituksia: Mauno P 1940 Anja P(?) Helvi I (tai J). Koillis-, kaakkois- ja lounaisseinillä kirjoituksia ja merkkejä, joista ei saa enää selvää.

#### *Kohteen rajaus*

Kohde on rajattu pistemäisesti näkyvien rajojen mukaan.

#### *Tulkinta*

Kohde on niittyladon jäännös.

#### *Lisätietoja*

#### *Toimenpiteet*

#### *Tarkastukset*

Tila: 3 Toteutettu	Laji: 6 Suojeluarvojen tarkastus	Tarkastusvuosi: 2010
Tarkastuspvm: 28.8.2010	Tarkastaja: H. Kelola-Mäkeläinen	
Kuvaus: Taivalkoski kulttuuriperintöinventointi 2010		

<b>Viranomais-</b> <b>rekisterinro:</b>		<b>Kunto:</b>	2 Kesinkertainen
<b>Arvotus:</b>	8 Muu suojeluarvo	<b>Olotila:</b>	2 Ei käytössä
<b>Selitys:</b>		<b>Kohteen</b> <b>suojelu:</b>	9 Muu suojeluarvo
		<b>Selitys:</b>	

<b>Ympäristön</b> <b>suojelu:</b>	99 Muu suojeluarvoa sisältävä alue
<b>Selitys:</b>	Retkeilyalue

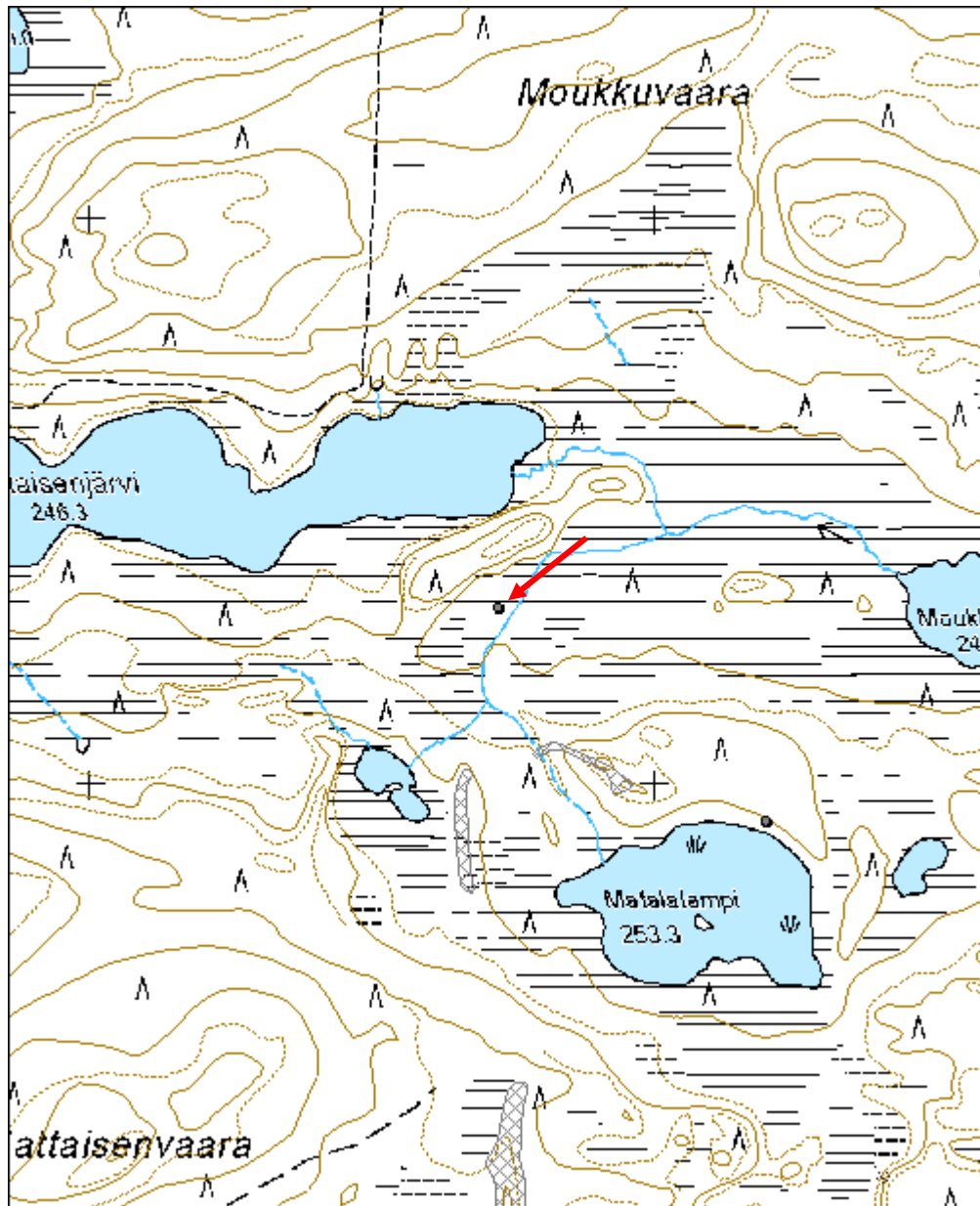


Yleiskuva koillisesta.



Luoteisseinän kirjoitus 'MAUNO P 1940'.

<b>Kohdetyyppi:</b>	9 Valmistuspaikat/työpaikat	<b>Copyright:</b>	© Metsähallitus 2008 © Maanmittauslaitos 1/MML/08
<b>Koordinaatit:</b>	X 7278310, Y 3583722, Z 248	<b>Mittakaava:</b>	1:10000



<b>Siiranjärvi uittopato jäännös</b>	<b>MH-tunnus: 105600</b>
--------------------------------------	------------------------------

<b>Kohdetyyppi:</b>	9 Valmistuspaikat/työpaikat	<b>Haltija:</b>	151 Metsätalous Pohjanmaa
<b>Ajoitus:</b>	7116 Uusi aika	<b>Ylläpitäjä:</b>	151 Metsätalous Pohjanmaa
<b>Rakentamisvuosi:</b>		<b>Kunta:</b>	832 TAIVALKOSKI
<b>Lukumäärä:</b>	1		

<b>Koordinaattiselitys:</b>		<b>Geometria tuotettu:</b>	4 Gps-mittaus, korjaamaton
<b>Koordinaatit:</b>	X 7297669, Y 3559704, Z 287	<b>Löydöt:</b>	

<b><i>Taustatiedot</i></b>
Kohde löytyi A. Tynin tiedonannon perusteella.
<b><i>Ympäristön kuvaus</i></b>
Kohde sijaitsee Siiranjärven itäpuolelta lähtevän joen latvassa. Siiranjokea pitkin on uittettu tukkeja Iijokeen. M. Tynin mukaan Siiranjoen varrella on muitakin uittoon liittyviä jäänteitä. Alueen kasvusto on tyypillistä joenvarsikasvustoa: heinää ja koivuja. Alueen kehitysluokka on osittain kitumaa ja osittain uudistuskypsämetsikkö.
<b><i>Kohteen kuvaus</i></b>
Kohde on erikokoisista kivistä rakennettu patorakennelma.
<b><i>Kohteen rajaus</i></b>
Kohde on rajattu pistemäisesti Siiranjokeen.
<b><i>Tulkinta</i></b>
Kohde on uittopato.
<b><i>Lisätietoja</i></b>

<b><i>Toimenpiteet</i></b>

<b><i>Tarkastukset</i></b>
Tila: 3 Toteutettu      Laji: 6 Suojeluarvojen tarkastus      Tarkastusvuosi: 2010 Tarkastuspv: 27.8.2010      Tarkastaja: H. Kelola-Mäkeläinen Kuvaus: Taivalkoski kulttuuriperintöinventointi 2010

<b>Viranomaisrekisterinro:</b>	<b>Kunto:</b>	2 Keskinertainen
	<b>Olotila:</b>	2 Ei käytössä

<b>Arvotus:</b>	8 Muu suojeluarvo	<b>Kohteen suojelu:</b>	9 Muu suojeluarvo
<b>Selitys:</b>		<b>Selitys:</b>	

<b>Ympäristön suojelu:</b>	0 Ei määritelty
<b>Selitys:</b>	

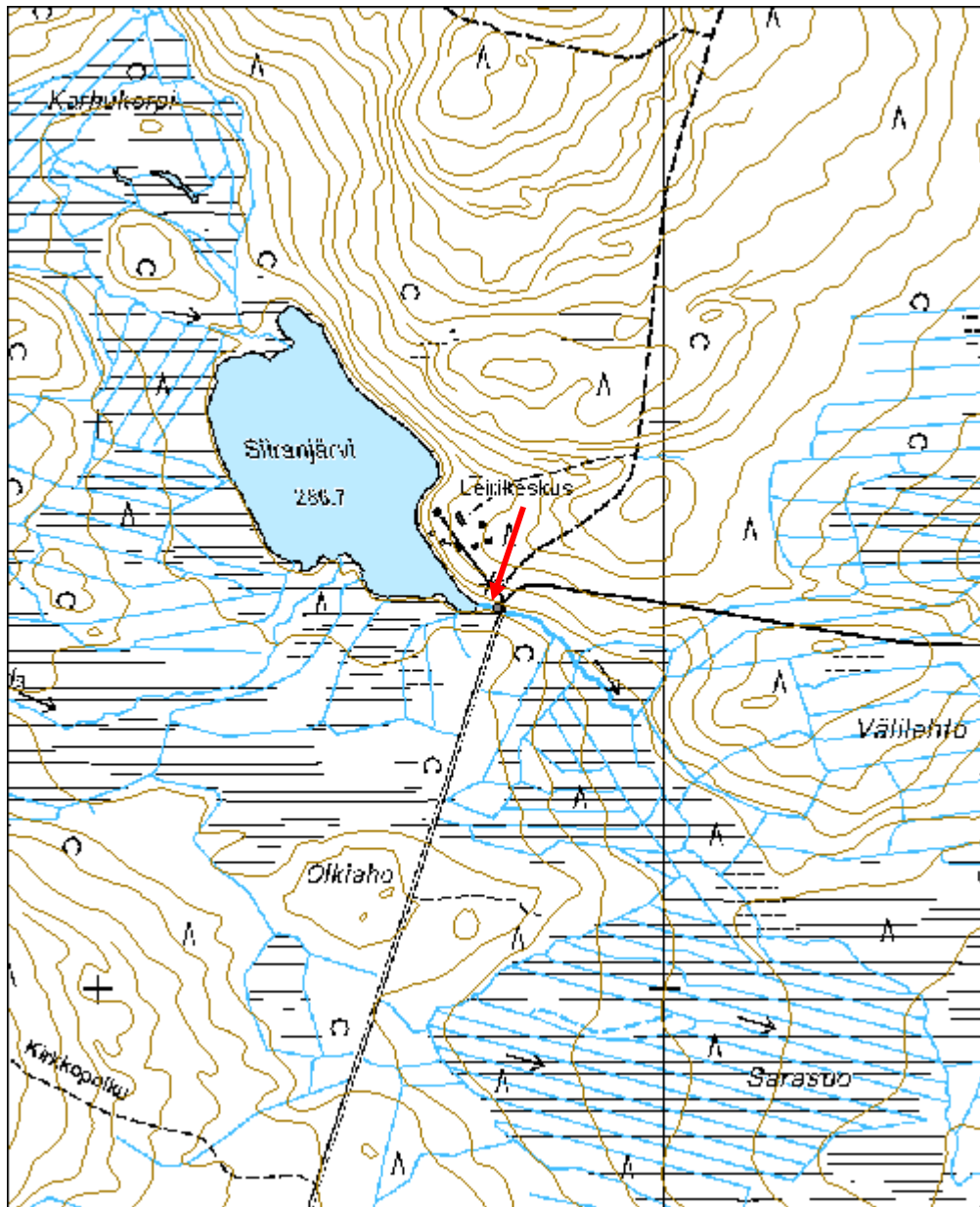


Yleiskuva kaakosta.



Yleiskuva idästä.

<b>Kohdetyyppi:</b>	9 Valmistuspaikat/työpaikat	<b>Copyright:</b>	© Metsähallitus 2008 © Maanmittauslaitos 1/MML/08
<b>Koordinaatit:</b>	X 7297669, Y 3559704, Z 287	<b>Mittakaava:</b>	1:10000



<b>Porolahti rakennus jäännös</b>	<b>MH-tunnus: 105602</b>
-----------------------------------	------------------------------

<b>Kohdetyyppi:</b>	1 Asuinpaikat	<b>Haltija:</b>	151 Metsätalous Pohjanmaa
<b>Ajoitus:</b>	7116 Uusi aika	<b>Ylläpitäjä:</b>	151 Metsätalous Pohjanmaa
<b>Rakentamisvuosi:</b>		<b>Kunta:</b>	832 TAIVALKOSKI
<b>Lukumäärä:</b>	1		

<b>Koordinaattiselitys:</b>		<b>Geometria tuotettu:</b>	4 Gps-mittaus, korjaamaton
<b>Koordinaatit:</b>	X 7275420, Y 3581126, Z 245	<b>Löydöt:</b>	

#### *Taustatiedot*

Uusi kohde, joka löytyi tarkastettaessa kohdetta 48159.

#### *Ympäristön kuvaus*

Kohde sijaitsee Porolahden länsirannalla uudistuskypsällä mäntykankaalla, jossa siellä täällä kasvaa myös koivuja ja kuusia.

#### *Kohteen kuvaus*

Neliskulmaisen, kooltaan 5 x 5 m rakennuksen jäännös, josta näkyvissä vain alimmat varpujen ja sammaleen peittämät hirret, rakennuksen keskellä oleva kuoppa sekä pohjoisnurkassa sijaitseva kivistä tehty uunin/kiukaan jäännös.

#### *Kohteen rajaus*

Kohde rajautuu pistemäisesti.

#### *Tulkinta*

Erkki Räisäsen tiedonannon mukaan paikalla on sijainnut puolivalmis rakennus, joka on pitänyt purkaa, kun sillä ei ole ollut rakennuslupaa.

#### *Lisätietoja*

#### *Toimenpiteet*

#### *Tarkastukset*

Tila: 3 Toteutettu Laji: 6 Suojeluarvojen tarkastus Tarkastusvuosi: 2010  
Tarkastuspvm: 28.5.2010 Tarkastaja: H. Kelola-Mäkeläinen  
Kuvaus: Taivalkoski kulttuuriperintöinventointi 2010

#### **Viranomaisrekisterinro:**

**Kunto:** 3 Huono

**Olotila:** 2 Ei käytössä

<b>Arvotus:</b>	8 Muu suojeluarvo	<b>Kohteen suojelu:</b>	0 Ei määritelty
<b>Selitys:</b>		<b>Selitys:</b>	

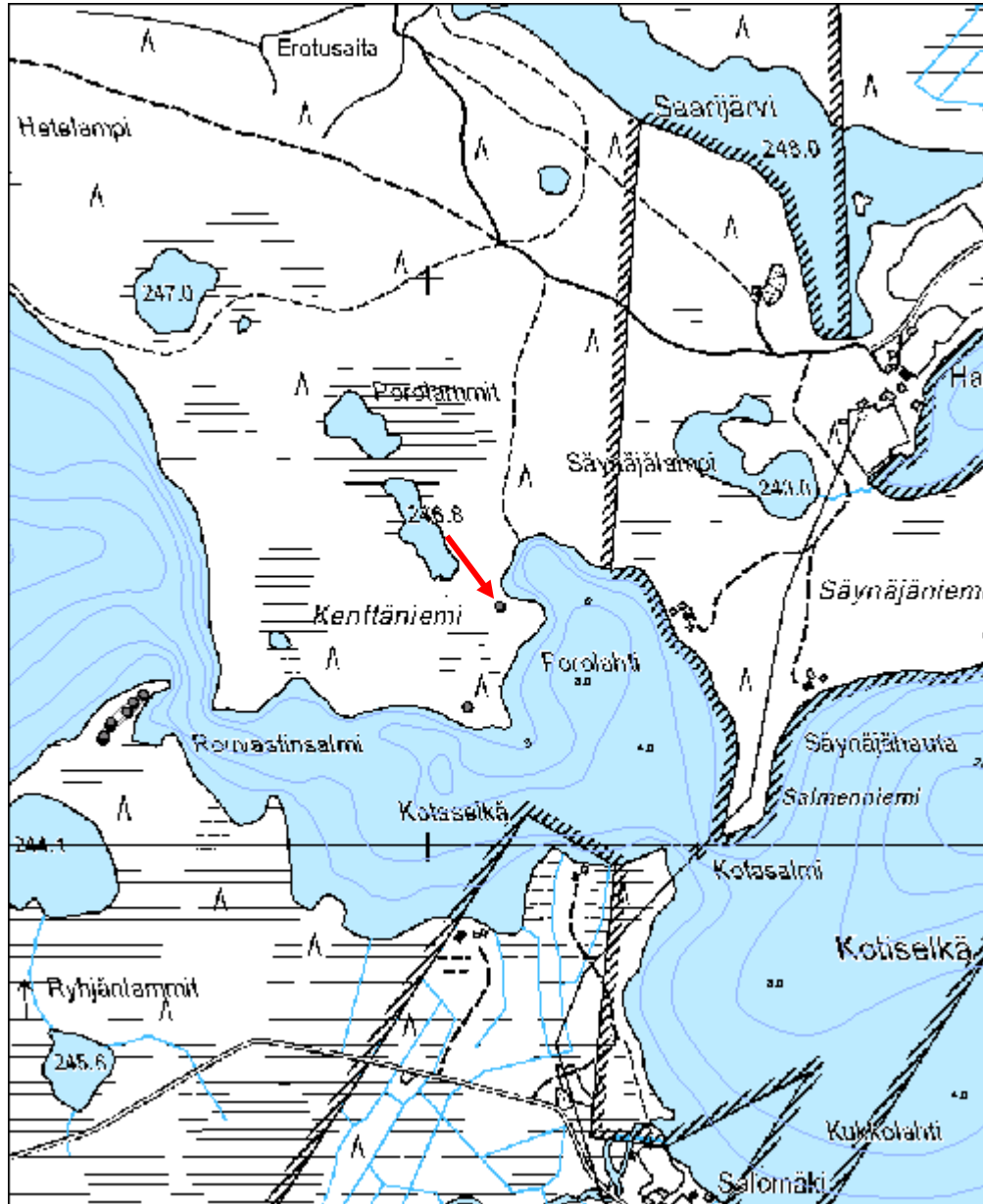
<b>Ympäristön suojelu:</b>	99 Muu suojeluarvoa sisältävä alue
<b>Selitys:</b>	Retkeilyalue



Yleiskuva lännestä.



<b>Kohdetyyppi:</b>	1 Asuinpaikat	<b>Copyright:</b>	© <i>Metsähallitus</i> 2008 © <i>Maanmittauslaitos</i> 1/MML/08
<b>Koordinaatit:</b>	X 7275420, Y 3581126, Z 245	<b>Mittakaava:</b>	1:10000



<b>Siiranvaara ristikkopuut</b>	<b>MH-tunnus: 106405</b>
---------------------------------	------------------------------

<b>Kohdetyyppi:</b>	9 Valmistuspaikat/työpaikat	<b>Haltija:</b>	151 Metsätalous Pohjanmaa
<b>Ajoitus:</b>	7116 Uusi aika	<b>Ylläpitäjä:</b>	151 Metsätalous Pohjanmaa
<b>Rakentamisvuosi:</b>		<b>Kunta:</b>	832 TAIVALKOSKI
<b>Lukumäärä:</b>	1		

<b>Koordinaattiselitys:</b>		<b>Geometria tuotettu:</b>	4 Gps-mittaus, korjaamaton
<b>Koordinaatit:</b>	X 7298832, Y 3559543, Z 335	<b>Löydöt:</b>	

#### *Taustatiedot*

Kohde löytyi Mauno Tynin tiedonannon perusteella.

#### *Ympäristön kuvaus*

Kohde sijaitsee avohakkuualueella metsäautotien/ajouran itäpuolella. Paikalle on jätetty säästöpuuryhmä.

#### *Kohteen kuvaus*

Neliönmuotoinen parkatuista n. 2 m pituisista puupölleistä kasattu pino, jossa joka toisessa kerroksessa puut on laitettu vaaka- ja joka toisessa kerroksessa pituussuuntaan. Pinosta on säilynyt kuusi kerrosta.

#### *Kohteen rajaus*

Kohde rajautuu pistemäisesti.

#### *Tulkinta*

Ristikkopuukasa. Puut on pinottu kuivamaan ja odottamaan kuljetusta. Tämä puupino on unohtunut metsään ympärillä olevien puiden iän perusteella joskus 1950-luvulla.

#### *Lisätietoja*

#### *Toimenpiteet*

#### *Tarkastukset*

Tila: 3 Toteutettu      Laji: 6 Suojeluarvojen tarkastus      Tarkastusvuosi: 2010  
Tarkastuspvm: 1.6.2010      Tarkastaja: H. Kelola-Mäkeläinen  
Kuvaus: Taivalkoski kulttuuriperintöinventointi 2010

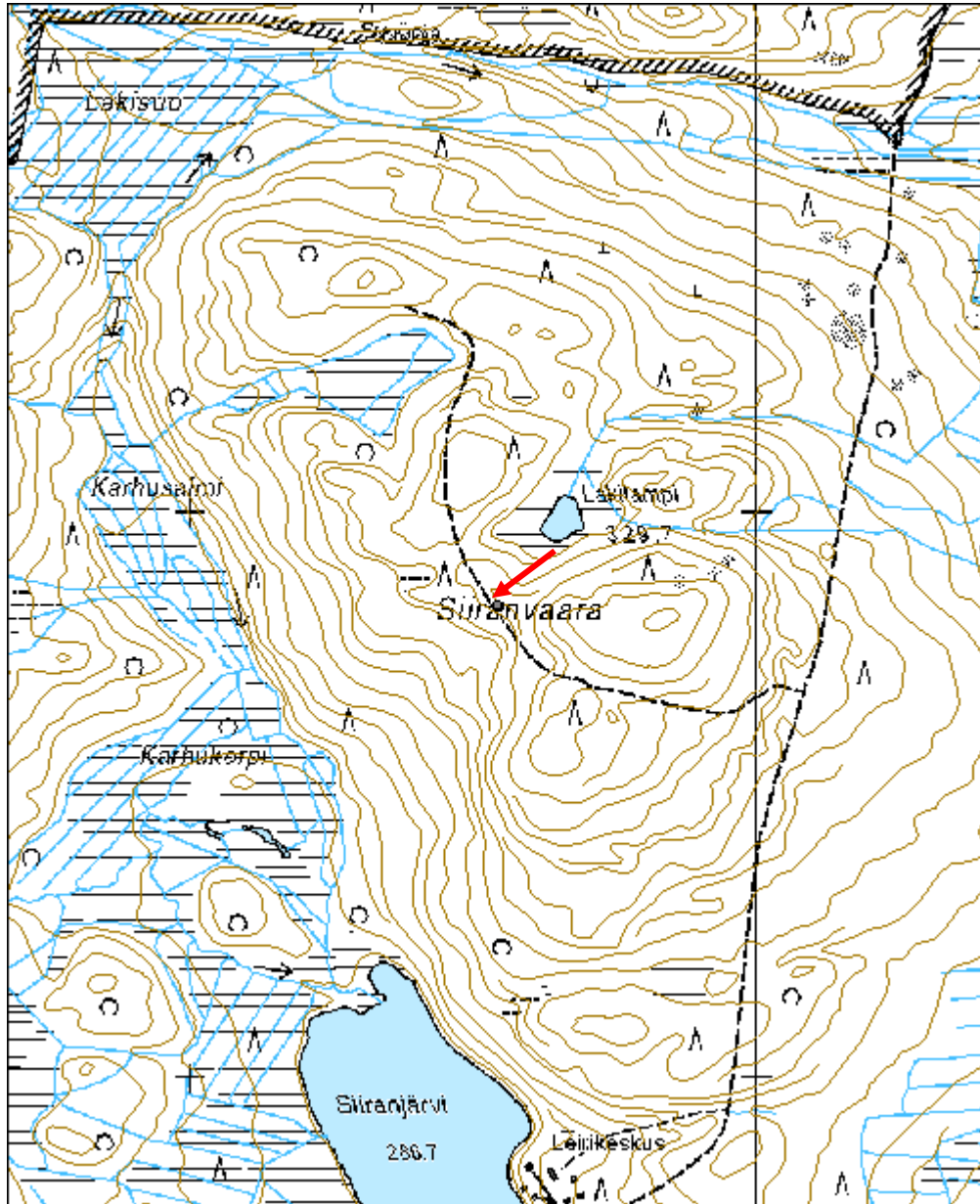
<b>Viranomaisrekisterinro:</b>	<b>Kunto:</b>	1 Hyvä
--------------------------------	---------------	--------

<b>Arvotus:</b>	8 Muu suojeluarvo	<b>Olotila:</b>	2 Ei käytössä
<b>Selitys:</b>	Metsänkätönhistoria	<b>Kohteen suojelu:</b>	9 Muu suojeluarvo
<b>Selitys:</b>		<b>Selitys:</b>	
<b>Ympäristön suojelu:</b>	0 Ei määritelty		
<b>Selitys:</b>			



Yleiskuva lännestä.

<b>Kohdetyyppi:</b>	9 Valmistuspaikat/työpaikat	<b>Copyright:</b>	© Metsähallitus 2008 © Maanmittauslaitos 1/MML/08
<b>Koordinaatit:</b>	X 7298832, Y 3559543, Z 335	<b>Mittakaava:</b>	1:10000



<b>Rusamonlampi rakennus jäännös</b>	<b>MH-tunnus: 107230</b>
--------------------------------------	------------------------------

<b>Kohdetyyppi:</b>	1 Asuinpaikat	<b>Haltija:</b>	151 Metsätalous Pohjanmaa
<b>Ajoitus:</b>	7116 Uusi aika	<b>Ylläpitäjä:</b>	151 Metsätalous Pohjanmaa
<b>Rakentamisvuosi:</b>		<b>Kunta:</b>	832 TAIVALKOSKI
<b>Lukumäärä:</b>	1		

<b>Koordinaattiselitys:</b>		<b>Geometria tuotettu:</b>	4 Gps-mittaus, korjaamaton
<b>Koordinaatit:</b>	X 7299478, Y 3558437, Z 317	<b>Löydöt:</b>	

### *Taustatiedot*

Sutigis-havainto

### *Ympäristön kuvaus*

Kohde sijaitsee Rusamonlammen kaakkoisrannalla tiheähkössä männikössä, jossa kasvaa siellä täällä koivuja. Metsän kehitysluokka on uudistuskypsä metsikkö.

### *Kohteen kuvaus*

Paikalla sijainnut rakennus on tuhoutunut melko täysin n. 10 vuotta sitten tulipalossa ja rakennuksesta on enää jäljellä yksi nurkka sekä uunin jäännös.

Rakennuksen nurkasta on jäljellä kaksi sammaleiden ja varpujen peittämää hirsikerrosta. Hirret ovat n. 25 cm paksuisia ja niiden päät on veistetty kirveellä. Rakennus on ollut pitkänurkkainen ja arviolta noin 11,5 x 9 m kokoinen. Rakennuksen länsinurkassa on ollut uuni, joka erottuu nykyään maastossa n. 2,5 x 2,5 m kokoisena kivikasana. Uunin jäänteiden päälle on kaatunut puu.

### *Kohteen rajaus*

Kohde rajautuu pistemäisesti näkyvien rakenteiden mukaan.

### *Tulkinta*

Rakennuksen ja uunin jäännös

### *Lisätietoja*

### *Toimenpiteet*

### *Tarkastukset*

Tila: 3 Toteutettu      Laji: 6 Suojeluarvojen tarkastus      Tarkastusvuosi: 2010  
Tarkastuspm: 1.6.2010      Tarkastaja: H. Kelola-Mäkeläinen  
Kuvaus: Taivalkoski kulttuuriperintöinventointi 2010

<b>Viranomais- rekisterinro:</b>		<b>Kunto:</b>	3 Huono
<b>Arvotus:</b>	8 Muu suojeluarvo	<b>Olotila:</b>	2 Ei käytössä
<b>Selitys:</b>	Metsänkätönhistoria	<b>Kohteen suojaus:</b>	9 Muu suojeluarvo
<b>Selitys:</b>		<b>Selitys:</b>	
<b>Ympäristön suojaus:</b>	0 Ei määritelty		
<b>Selitys:</b>			

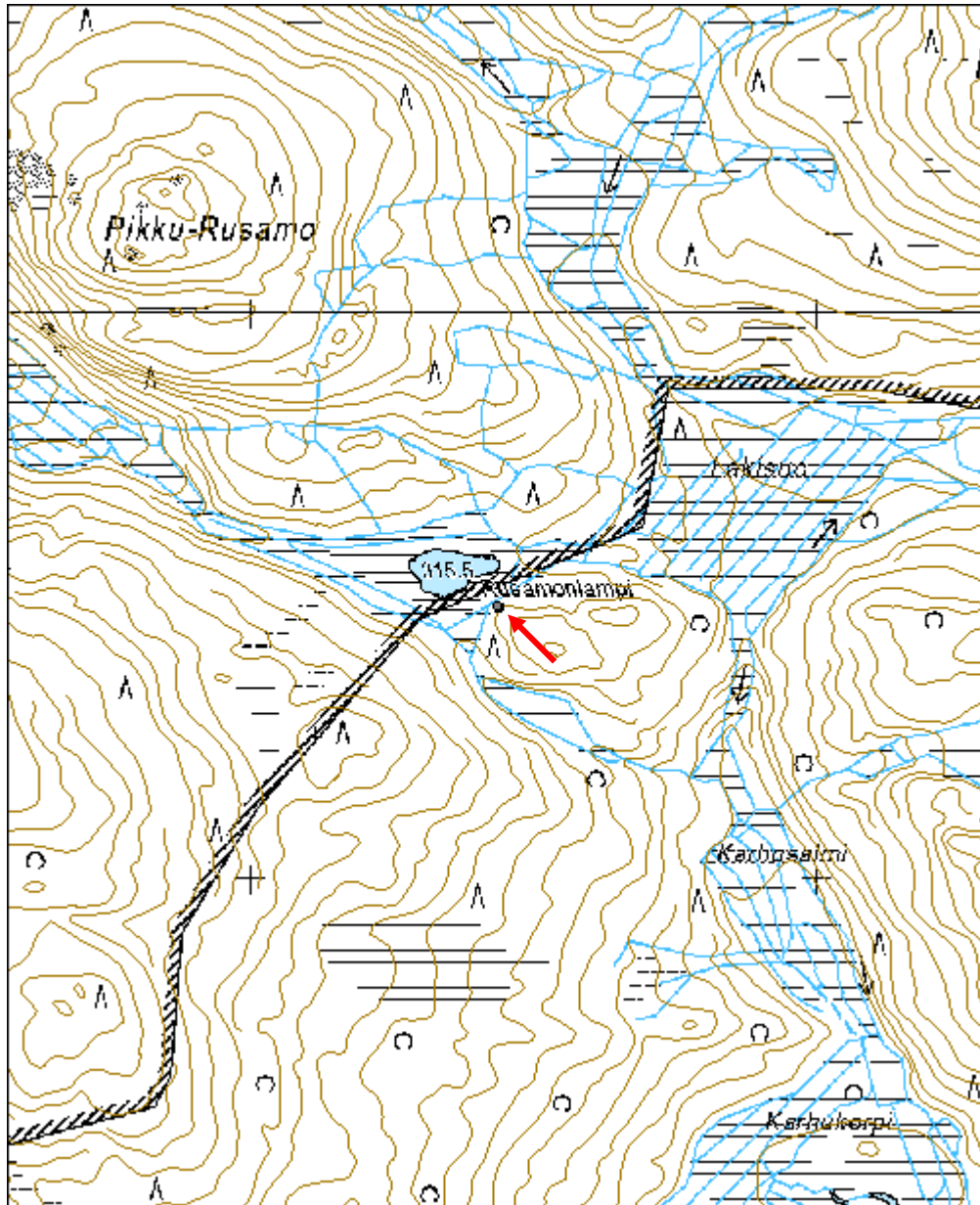


Rakennuksen nurkka kuvattu luoteesta.



Uuni kuvattu koillisesta.

<b>Kohdetyyppi:</b>	1 Asuinpaikat	<b>Copyright:</b>	© Metsähallitus 2008 © Maanmittauslaitos 1/MML/08
<b>Koordinaatit:</b>	X 7299478, Y 3558437, Z 317	<b>Mittakaava:</b>	1:10000



<b>Pyhityksenlampi 1 rakennus jäännös</b>	<b>MH-tunnus: 107282</b>
---	------------------------------

<b>Kohdetyyppi:</b>	1 Asuinpaikat	<b>Haltija:</b>	151 Metsätalous Pohjanmaa
<b>Ajoitus:</b>	7116 Uusi aika	<b>Ylläpitäjä:</b>	151 Metsätalous Pohjanmaa
<b>Rakentamisvuosi:</b>		<b>Kunta:</b>	832 TAIVALKOSKI
<b>Lukumäärä:</b>	1		

<b>Koordinaattiselitys:</b>		<b>Geometria tuotettu:</b>	4 Gps-mittaus, korjaamaton
<b>Koordinaatit:</b>	X 7301671, Y 3559656, Z 247	<b>Löydöt:</b>	

### *Taustatiedot*

Sutigis-havainto

### *Ympäristön kuvaus*

Kohde sijaitsee lehtomaisessa metsässä, jossa kasvaa mäntyä, kuusta, koivua, pihlajaa ja leppää. Aluskasvillisuus koostuu varvuista ja sammaleesta. Paikalla kasvaa myös siellä täällä villiintyneitä viinimarjapensaita. Metsän kehitysluokka on uudistuskypsämetsikkö.

### *Kohteen kuvaus*

Kohde erottuu maastossa sekä sammaleen ja varpujen peittäminä seinälinjoina että kasvillisuuden perusteella piha-alueena. Rakennuksen jäännöksen ympärillä puusto on harvempaa ja paikalla kasvaa mm. viinimarjapensaita.

Rakennuksen oviaukko on luultavasti sijainnut pohjoisseinällä ja sen keskellä on nähtävissä pitkittäin ja poikittain meneviä sammaleen peitossa olevia hirsiiä, jotka ovat jääneet jäljelle lattiarakenteesta. Lisäksi rakennuksen lounaiskulmassa on sijainnut uuni, josta on jäljellä kasa kiviä. Kasan halkaisija on n. 2 m. Rakennuksen koko on 9 x 8 m.

### *Kohteen rajaus*

Kohde rajautuu pistemäisesti näkyvien rajojen mukaan.

### *Tulkinta*

Rakennuksen jäännös

### *Lisätietoja*

### *Toimenpiteet*

### *Tarkastukset*

Tila: 3 Toteutettu Laji: 6 Suojeluarvojen tarkastus Tarkastusvuosi: 2010  
Tarkastuspvm: 1.6.2010 Tarkastaja: H. Kelola-Mäkeläinen  
Kuvaus: Taivalkoski kulttuuriperintöinventointi 2010



<b>Viranomais- rekisterinro:</b>		<b>Kunto:</b>	3 Huono
<b>Arvotus:</b>	8 Muu suojeluarvo	<b>Olotila:</b>	2 Ei käytössä
<b>Selitys:</b>	Metsänkäytönhistoria	<b>Kohteen suojaus:</b>	9 Muu suojeluarvo
<b>Selitys:</b>		<b>Selitys:</b>	

<b>Ympäristön suojaus:</b>	0 Ei määritelty
<b>Selitys:</b>	

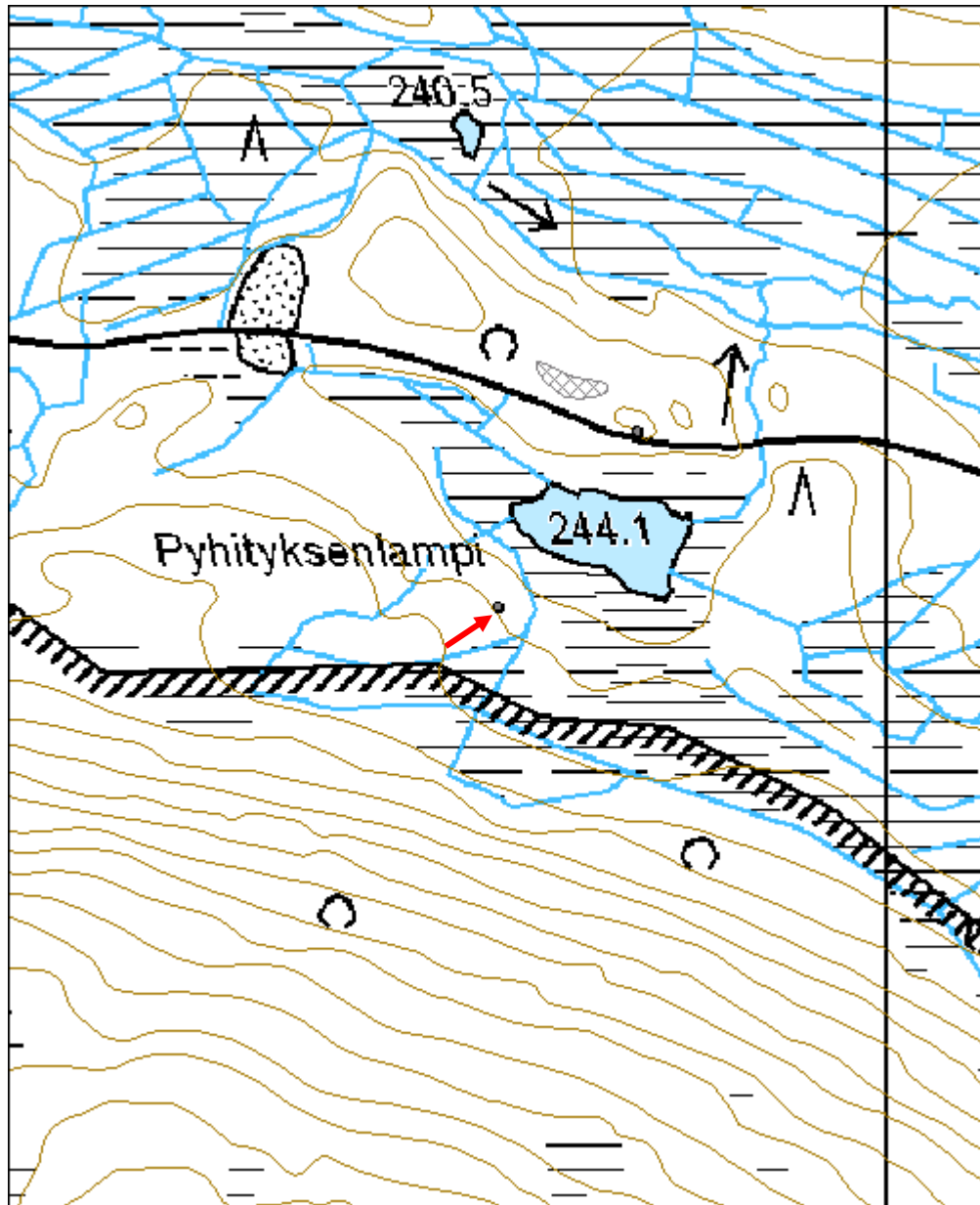


Yleiskuva lounaasta, vasemmalla uunin jäännös.



Uunin jäänteet kuvattu lounaasta.

<b>Kohdetyyppi:</b>	1 Asuinpaikat	<b>Copyright:</b>	© Metsähallitus 2008 © Maanmittauslaitos 1/MML/08
<b>Koordinaatit:</b>	X 7301671, Y 3559656, Z 247	<b>Mittakaava:</b>	1:5000



<b>Pyhityksenlampi 2 kämppä jäännös</b>	<b>MH-tunnus: 107321</b>
---	------------------------------

<b>Kohdetyyppi:</b>	9 Valmistuspaikat/työpaikat	<b>Haltija:</b>	151 Metsätalous Pohjanmaa
<b>Ajoitus:</b>	7116 Uusi aika	<b>Ylläpitäjä:</b>	151 Metsätalous Pohjanmaa
<b>Rakentamisvuosi:</b>		<b>Kunta:</b>	832 TAIVALKOSKI
<b>Lukumäärä:</b>	3		

<b>Koordinaattiselitys:</b>		<b>Geometria tuotettu:</b>	8 Digitointi, mittakaava <1:20000
<b>Koordinaatit:</b>	X 7301872, Y 3559720, Z 246	<b>Löydöt:</b>	

#### *Taustatiedot*

Mauno Tynin tiedonanto

#### *Ympäristön kuvaus*

Metsäautotien tuntumassa koivua ja haapaa kasvavassa metsikössä. Metsän kehitysluokka on vartunut kasvatusmetsikkö.

#### *Kohteen kuvaus*

Kohde koostuu 1950-luvulla rakennetusta savottakämpästä, huussista ja saunasta. Rakennukset on myöhemmin purettu ja siirretty muualle. Rakennuttajana on toiminut Antti Syrjälä.

Savottakämpä (x= 3559712, y= 7301860) sijaitsee n. 10 m metsäautotiestä pohjoiseen. Kämpästä on jäljellä kivijalka, alin hirsikerta, lattian aluspuita sekä länsipäässä sijainneen peltisen uunin jäännökset. Kämpä on itä-länsisuuntainen ja sen koko on 18 x 8 m.

Kämpästä n. 35 m luoteeseen sijaitsee huussin jäännös (x= 3559689, y= 7301898). Huussi on rakennettu laudoista ja se on romahtanut kasaan. Katon päällysteenä on käytetty huopaa. Huussissa on ollut 5 reikää ja se on paikallisten tietojen mukaan ollut maalattu punaiseksi. Huussin koko on 3,5 x 3,5 m.

Paikalla oleva kolmas rakennuksen jäännös, sauna (x= 3559743, y= 7301863), sijaitsee n. 30 m kämpän jäännöksestä itään. Sauna on myös rakennettu laudoista ja siitä on lautojen lisäksi jäljellä metallista hitsaamalla tehty kiuas. Saunassa on ollut huopakatto ja sen koko on 5 x 5 m.

#### *Kohteen rajaus*

Kohde rajautuu aluemaisesti rakennusten ja niiden ympärille muodostuvan pihapiirin mukaan.

#### *Tulkinta*

Savottakämpä

#### *Lisätietoja*

**Toimenpiteet****Tarkastukset**

Tila: 3 Toteutettu Laji: 6 Suojeluarvojen tarkastus Tarkastusvuosi: 2010  
 Tarkastuspvm: 1.6.2010 Tarkastaja: H. Kelola-Mäkeläinen  
 Kuvaus: Taivalkoski kulttuuriperintöinventointi 2010

<b>Viranomais-</b> <b>rekisterinro:</b>		<b>Kunto:</b>	2 Kesinkertainen
<b>Arvotus:</b>	8 Muu suojeluarvo	<b>Olotila:</b>	2 Ei käytössä
<b>Selitys:</b>	Metsänkätönhistoria	<b>Kohteen suojelu:</b>	9 Muu suojeluarvo
		<b>Selitys:</b>	

<b>Ympäristön suojelu:</b>	0 Ei määritelty
<b>Selitys:</b>	

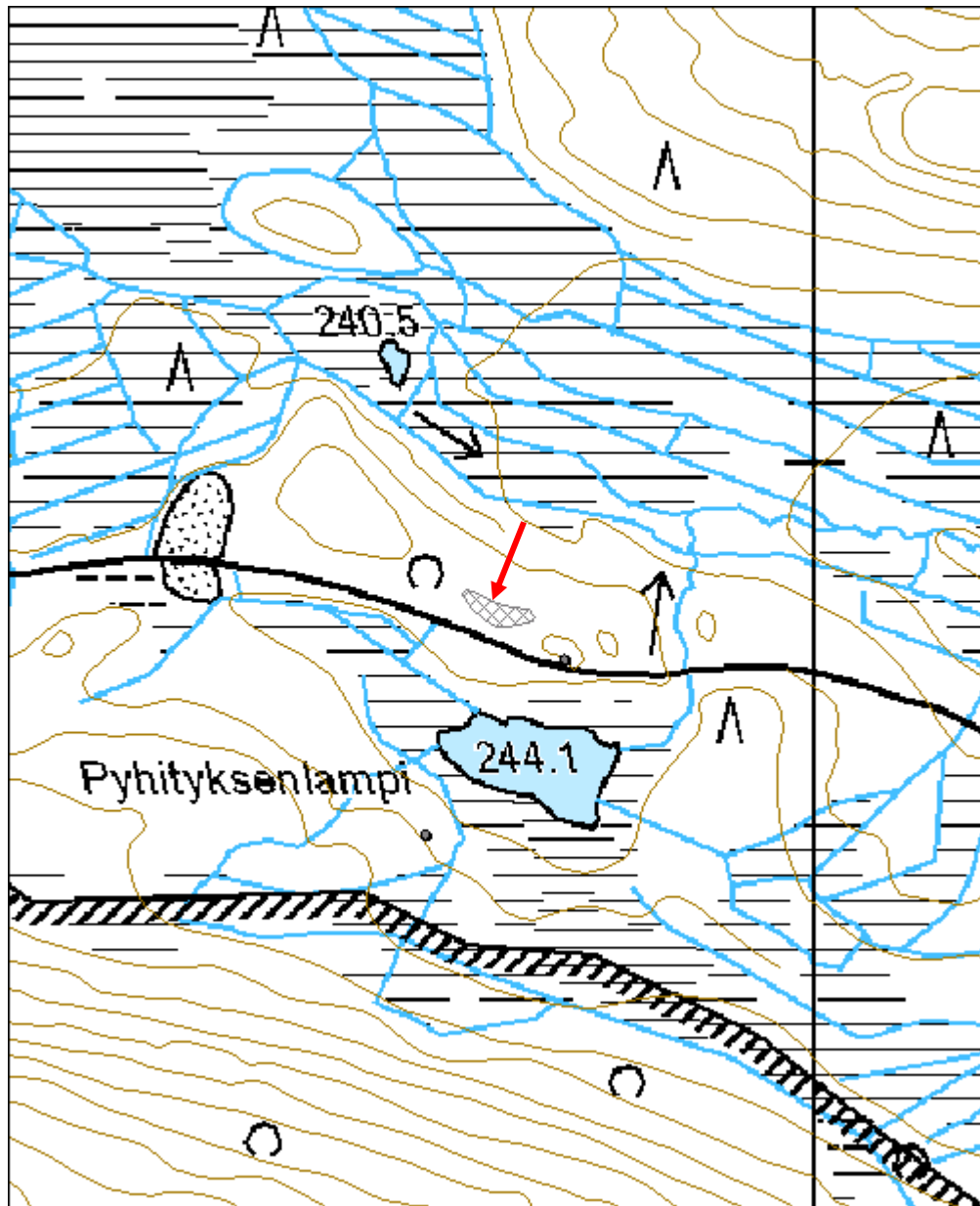


Yleiskuva kämpän jäännöksestä idästä.



Yleiskuva saunan jäännöksestä lännestä.

<b>Kohdetyyppi:</b>	9 Valmistuspaikat/työpaikat	<b>Copyright:</b>	© Metsähallitus 2008 © Maanmittauslaitos 1/MML/08
<b>Koordinaatit:</b>	X 7301872, Y 3559720, Z 246	<b>Mittakaava:</b>	1:5000



<b>Pyhityksenlampi 3 taimikellari jäännös</b>	<b>MH-tunnus: 107398</b>
---	------------------------------

<b>Kohdetyyppi:</b>	9 Valmistuspaikat/työpaikat	<b>Haltija:</b>	151 Metsätalous Pohjanmaa
<b>Ajoitus:</b>	7116 Uusi aika	<b>Ylläpitäjä:</b>	151 Metsätalous Pohjanmaa
<b>Rakentamisvuosi:</b>		<b>Kunta:</b>	832 TAIVALKOSKI
<b>Lukumäärä:</b>	1		

<b>Koordinaattiselitys:</b>		<b>Geometria tuotettu:</b>	4 Gps-mittaus, korjaamaton
<b>Koordinaatit:</b>	X 7301826, Y 3559779, Z 247	<b>Löydöt:</b>	

<b><i>Taustatiedot</i></b>
Mauno Tynin tiedonanto
<b><i>Ympäristön kuvaus</i></b>
Kohde sijaitsee aivan metsäautotien laidalla.
<b><i>Kohteen kuvaus</i></b>
Lautarakenteinen hiekkaharjuun kaivettu n. 7 x 2,5 m kokoinen maakellarin jäännös, jonka katto on romahtanut. Kellarissa on säilytetty istutettaviksi tarkoitettuja puuntaimia ja sen sisältä löytyi vielä muovisäkki, jossa luki "Metsähallinnon Nuojuan keskustaimitarha". Kellarin suulla oli myös metallisen kastelukannun jäänteet. Taimikellareita on ollut käytössä 1970-luvulla saakka.
<b><i>Kohteen rajaus</i></b>
Kohde rajautuu pistemäisesti näkyvien rajojen mukaan.
<b><i>Tulkinta</i></b>
Taimikellari
<b><i>Lisätietoja</i></b>

<b><i>Toimenpiteet</i></b>

<b><i>Tarkastukset</i></b>
Tila: 3 Toteutettu      Laji: 6 Suojeluarvojen tarkastus      Tarkastusvuosi: 2010
Tarkastuspvm: 1.6.2010      Tarkastaja: H. Kelola-Mäkeläinen
Kuvaus: Taivalkoski kulttuuriperintöinventointi 2010

<b>Viranomaisrekisterinro:</b>	<b>Kunto:</b> 2 Keskinertainen
--------------------------------	--------------------------------

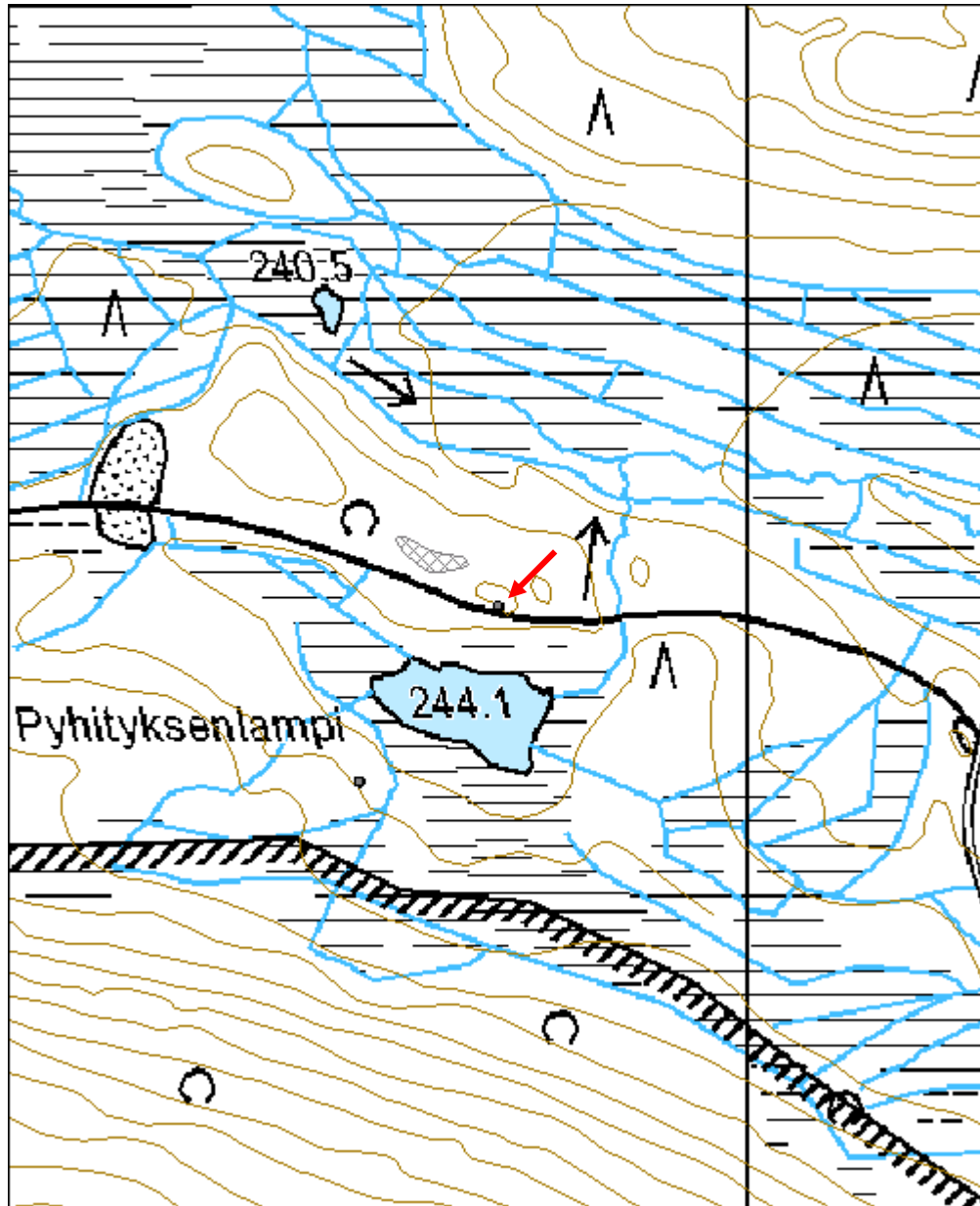
<b>Arvotus:</b>	8 Muu suojeluarvo	<b>Olotila:</b>	2 Ei käytössä
<b>Selitys:</b>	Metsähallituksen historia	<b>Kohteen suojelu:</b>	9 Muu suojeluarvo
		<b>Selitys:</b>	

<b>Ympäristön suojelu:</b>	0 Ei määritelty
<b>Selitys:</b>	



Yleiskuva etelästä.

<b>Kohdetyyppi:</b>	9 Valmistuspaikat/työpaikat	<b>Copyright:</b>	© Metsähallitus 2008 © Maanmittauslaitos 1/MML/08
<b>Koordinaatit:</b>	X 7301826, Y 3559779, Z 247	<b>Mittakaava:</b>	1:5000





<b>Pyhitys 1 rakennus jäännös</b>	<b>MH-tunnus: 107430</b>
-----------------------------------	------------------------------

<b>Kohdetyyppi:</b>	1 Asuinpaikat	<b>Haltija:</b>	660 Pohjanmaan luontopalvelut
<b>Ajoitus:</b>	7116 Uusi aika	<b>Ylläpitäjä:</b>	660 Pohjanmaan luontopalvelut
<b>Rakentamisvuosi:</b>		<b>Kunta:</b>	832 TAIVALKOSKI
<b>Lukumäärä:</b>	1		

<b>Koordinaattiselitys:</b>		<b>Geometria tuotettu:</b>	4 Gps-mittaus, korjaamaton
<b>Koordinaatit:</b>	X 7301217, Y 3560265, Z 259	<b>Löydöt:</b>	

#### *Taustatiedot*

Sutigis-havainto

#### *Ympäristön kuvaus*

Paikalla kasvaa sekametsää (koivuja, haapoja ja kuusia). Karttoihin kohde merkitty metsätalousmaaksi, vaikka todellisuudessa alue kuuluu Syötteen kansallispuistoon. Metsän kehitysluokka uudistuskypsää metsikköä.

#### *Kohteen kuvaus*

Kohde sijaitsee pienen ojan luoteisreunalla ja se on sammaleen ja varpujen peittämä rakennuksen jäännös. Korkeimmillaan rakennuksesta on säilynyt kolme hirsikertaa sen luoteisnurkassa. Itäseinällä on merkkejä oviaukosta. Rakennus on rakennettu 17 cm paksuisista pyöreistä hirsistä, jotka on liitetty toisiinsa koirankaulasalvoksin. Rakennus on pitkänurkkainen ja hirsien päät on veistetty kirveellä. Rakentamisessa on käytetty apuna myös teollisesti valmistettuja nauloja. Katosta on jäänyt jäljelle katteena käytettyä tuohta. Rakennuksen kaakkoisnurkassa on kivistä tehdyn uunin tai kiukaan jäännös. Uunin/kiukaan koko on 2,5 x 1,5 m ja rakennuksen koko 5,5 x 4,6 m.

#### *Kohteen rajaus*

Kohde rajautuu pistemäisesti näkyvien rajojen mukaan.

#### *Tulkinta*

Rakennuksen jäännös

#### *Lisätietoja*

#### *Toimenpiteet*

#### *Tarkastukset*

Tila: 3 Toteutettu

Laji: 6 Suojeluarvojen tarkastus

Tarkastusvuosi: 2010

Tarkastuspvm: 1.6.2010 Tarkastaja: H. Kelola-Mäkeläinen  
 Kuvaus: Taivalkoski kulttuuriperintöinventointi 2010

<b>Viranomais- rekisterinro:</b>		<b>Kunto:</b>	2 Kesinkertainen
<b>Arvotus:</b>	8 Muu suojeluarvo	<b>Olotila:</b>	2 Ei käytössä
<b>Selitys:</b>	Asutushistoria	<b>Kohteen suojaus:</b>	9 Muu suojeluarvo
		<b>Selitys:</b>	

<b>Ympäristön suojaus:</b>	99 Muu suojeluarvoa sisältävä alue
<b>Selitys:</b>	Syötteen kansallispuisto



Yleiskuva rakennuksen jäännöksestä pohjoisesta.



Uunin tai kiukaan jäänteet kaakkoisnurkassa.

<b>Kohdetyyppi:</b>	1 Asuinpaikat	<b>Copyright:</b>	© Metsähallitus 2008 © Maanmittauslaitos 1/MML/08
<b>Koordinaatit:</b>	X 7301217, Y 3560265, Z 259	<b>Mittakaava:</b>	1:10000



<b>Vantunlamminoja rakennus jäännös</b>	<b>MH-tunnus: 107633</b>
---	------------------------------

<b>Kohdetyyppi:</b>	9 Valmistuspaikat/työpaikat	<b>Haltija:</b>	151 Metsätalous Pohjanmaa
<b>Ajoitus:</b>	7116 Uusi aika	<b>Ylläpitäjä:</b>	151 Metsätalous Pohjanmaa
<b>Rakentamisvuosi:</b>		<b>Kunta:</b>	832 TAIVALKOSKI
<b>Lukumäärä:</b>	1		

<b>Koordinaattiselitys:</b>		<b>Geometria tuotettu:</b>	4 Gps-mittaus, korjaamaton
<b>Koordinaatit:</b>	X 7298845, Y 3562700, Z 245	<b>Löydöt:</b>	

#### *Taustatiedot*

Löytyi merkittäessä kohdetta 100917 Vantunlamminharju 1.

#### *Ympäristön kuvaus*

Kohde sijaitsee avohakkuualueella n. 5 m koilliseen tervahaudasta (Reiska-kohde 100917).

#### *Kohteen kuvaus*

Pyöröhirsistä tehty rakennuksen jäännös, jonka etelänurkka on tuhoutunut metsänhoitotoimenpiteissä. Korkeimmillaan hirsikertoja on jäljellä kuusi. Hirsien väliin jää jonkin verran tyhjää tilaa ja ne on ladottu koirankaulasalvoksin. Rakennus on pitkänurkkainen ja valmistettu männystä. Rakentamisessa on käytetty myös rautalankaa, jota löytyi seipään ympäriltä. Rakennuksen jäännöksen koko on 4 x 5 m.

#### *Kohteen rajaus*

Kohde rajautuu pistemäisesti näkyvien rajojen mukaan.

#### *Tulkinta*

Jonkinlaisen ladon tai varaston jäännös. Liittyy luultavasti vieressä olevaan tervahautaan.

#### *Lisätietoja*

#### *Toimenpiteet*

#### *Tarkastukset*

Tila: 3 Toteutettu      Laji: 6 Suojeluarvojen tarkastus      Tarkastusvuosi: 2010  
Tarkastuspvm: 1.6.2010      Tarkastaja: H. Kelola-Mäkeläinen  
Kuvaus: Taivalkoski kulttuuriperintöinventointi 2010

<b>Viranomaisrekisterinro:</b>	<b>Kunto:</b>	2 Keskinertainen
--------------------------------	---------------	------------------

<b>Arvotus:</b>	8 Muu suojeluarvo	<b>Olotila:</b>	2 Ei käytössä
<b>Selitys:</b>	Metsänkätönhistoria	<b>Kohteen suojelu:</b>	9 Muu suojeluarvo
<b>Ympäristön suojelu:</b>	0 Ei määritelty		
<b>Selitys:</b>			

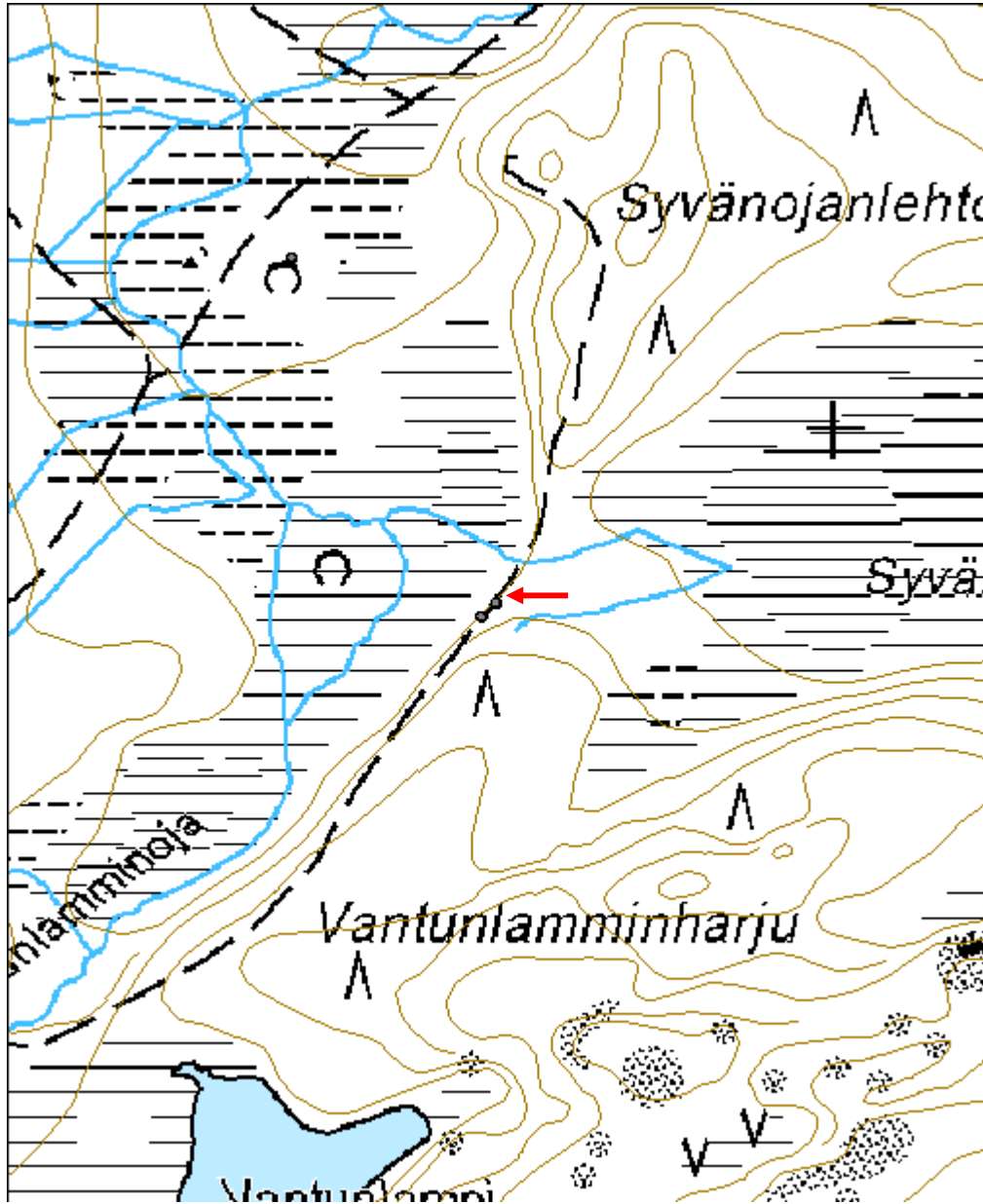


Yleiskuva lännestä.



Rakennuksen jäännöksen pohjoisnurkka.

<b>Kohdetyyppi:</b>	9 Valmistuspaikat/työpaikat	<b>Copyright:</b>	© <i>Metsähallitus</i> 2008 © <i>Maanmittauslaitos</i> 1/MML/08
<b>Koordinaatit:</b>	X 7298845, Y 3562700, Z 245	<b>Mittakaava:</b>	1:5000



<b>Syvänojanlehto viljelyröykkiö</b>	<b>MH-tunnus: 107836</b>
--------------------------------------	------------------------------

<b>Kohdetyyppi:</b>	9 Valmistuspaikat/työpaikat	<b>Haltija:</b>	151 Metsätalous Pohjanmaa
<b>Ajoitus:</b>	7199 Ajoitus epäselvä	<b>Ylläpitäjä:</b>	151 Metsätalous Pohjanmaa
<b>Rakentamisvuosi:</b>		<b>Kunta:</b>	832 TAIVALKOSKI
<b>Lukumäärä:</b>	2		

<b>Koordinaattiselitys:</b>		<b>Geometria tuotettu:</b>	4 Gps-mittaus, korjaamaton
<b>Koordinaatit:</b>	X 7299151, Y 3562519, Z 241	<b>Löydöt:</b>	

### *Taustatiedot*

Merkitty Sutigiisiin rakennuksen jäännöksenä.

### *Ympäristön kuvaus*

Kohteet sijaitsevat lehtomaisessa koivuvaltaisessa metsässä, jossa kasvaa siellä täällä katajia. Maasto on melko kivikkoista, mutta kivikasojen kaakkoispuolella on aukeampi ja tasaisempi heinää kasvava alue. Metsän kehitysluokka on nuori kasvatusmetsikkö.

### *Kohteen kuvaus*

Paikalla on kaksi kivistä tehtyä röykkiötä. Röykkiö 1 (x= 3562519, y= 7299151) on 5,7 x 5 m kokoinen suurehkoista kivistä kasattu ja n. 1,5 m korkea kivikasa. Röykkiötä peittää sammal ja katajat sekä sen päällä kasvaa kolme koivua. Röykkiön keskikokoisen kiven koko on n. 40 x 30 cm ja suuren n. 40 x 40 cm. Röykkiön päältä on vuonna 1996 kaadettu nykyisiä puita suurempi monihaarainen kuusi, josta on jäljellä enää kanto. Röykkiö 2 (x= 3562530, y= 7299158) sijaitsee n. 10 m koilliseen röykkiöstä 1. Se on röykkiötä 1 matalampi ja koottu pienemmistä kivistä. Röykkiö 2 on kahden kuusen ja yhden koivun välissä ja se on myös sammaleen ja varpujen peitossa. Röykkiön koko on 3,5 x 3,5 m ja sen korkeus on n. 1 m.

### *Kohteen rajaus*

Kohde rajautuu pistemäisesti. GPS-piste on otettu röykkiön 1 vierestä.

### *Tulkinta*

Röykkiöt vaikuttavat sijaintinsa ja ympäristönsä perusteella viljelyröykkiöiltä. Tätä tulkintaa tukee myös vuoden 1932 talouskartta, jossa röykkiöt näyttävät olevan lähellä Syväoan asutustilan peltoa.

### *Lisätietoja*

Taluskartta Pohj. Taivalkosken hoitoalueesta. II. Kostonjoen hoitolohko. Tehty Metsähallituksessa v. 1932.

### *Toimenpiteet*

**Tarkastukset**

Tila: 3 Toteutettu Laji: 6 Suojeluarvojen tarkastus Tarkastusvuosi: 2010  
 Tarkastuspvm: 2.6.2010 Tarkastaja: H. Kelola-Mäkeläinen  
 Kuvaus: Taivalkoski kulttuuriperintöinventointi 2010

**Viranomais-  
rekisterinro:**

**Kunto:** 1 Hyvä

**Olotila:** 2 Ei käytössä

**Arvotus:** 8 Muu suojeluarvo

**Kohteen  
suojelu:** 9 Muu suojeluarvo

**Selitys:** Elinkeinohistoria

**Selitys:**

**Ympäristön  
suojelu:**

0 Ei määritelty

**Selitys:**



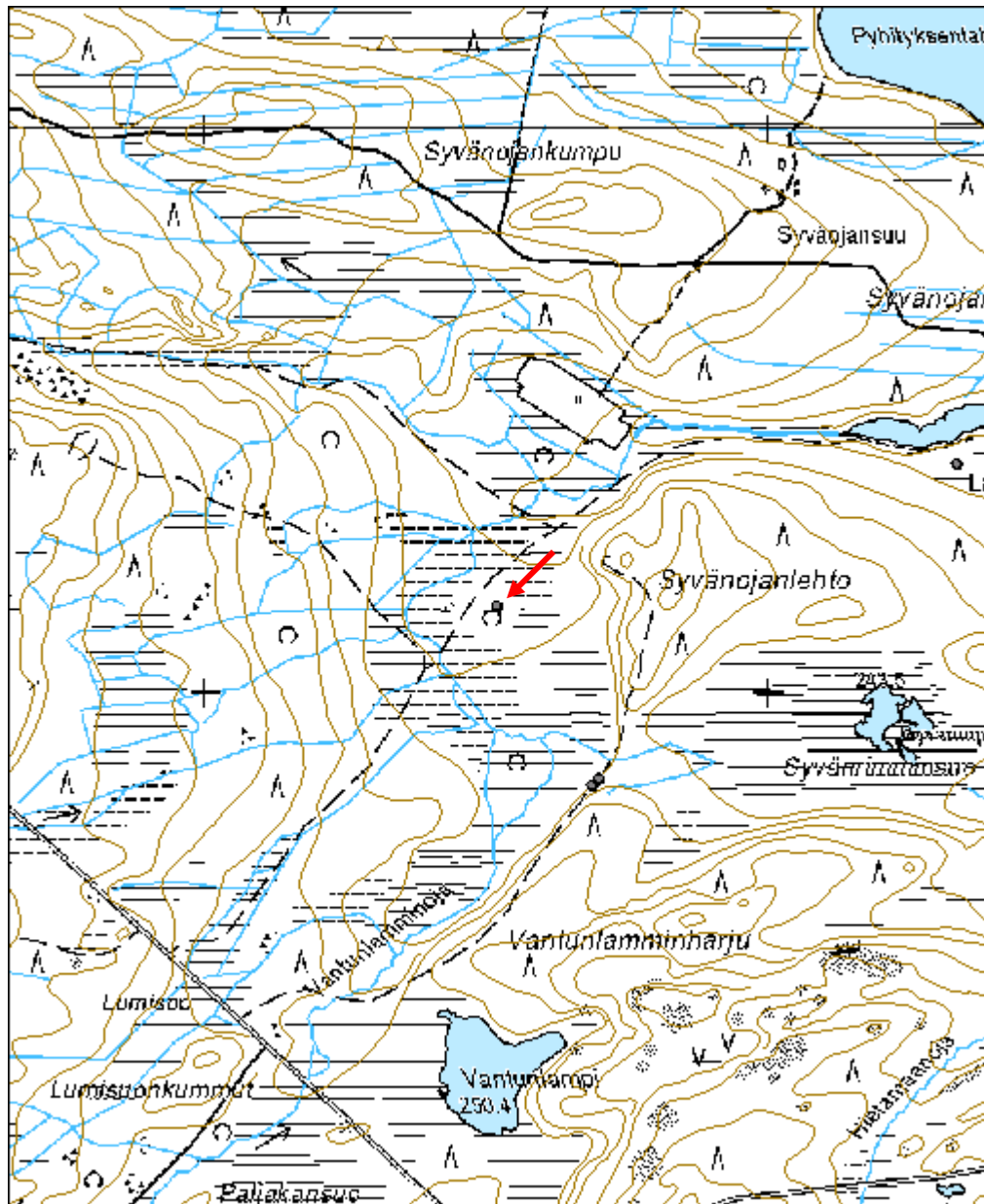
Röykkiö 1 kuvattu lounaasta.



Röykkiö 2 kuvattu idästä.



<b>Kohdetyyppi:</b>	9 Valmistuspaikat/työpaikat	<b>Copyright:</b>	© Metsähallitus 2008 © Maanmittauslaitos 1/MML/08
<b>Koordinaatit:</b>	X 7299151, Y 3562519, Z 241	<b>Mittakaava:</b>	1:10000



<b>Syvänojansuu rakennus jäännös</b>	<b>MH-tunnus: 107927</b>
--------------------------------------	------------------------------

<b>Kohdetyyppi:</b>	1 Asuinpaikat	<b>Haltija:</b>	151 Metsätalous Pohjanmaa
<b>Ajoitus:</b>	7116 Uusi aika	<b>Ylläpitäjä:</b>	151 Metsätalous Pohjanmaa
<b>Rakentamisvuosi:</b>		<b>Kunta:</b>	832 TAIVALKOSKI
<b>Lukumäärä:</b>	1		

<b>Koordinaattiselitys:</b>		<b>Geometria tuotettu:</b>	4 Gps-mittaus, korjaamaton
<b>Koordinaatit:</b>	X 7299403, Y 3563334, Z 233	<b>Löydöt:</b>	

<b><i>Taustatiedot</i></b>
Sutigis-havainto
<b><i>Ympäristön kuvaus</i></b>
Kohteen sijaitsee kostealla joutomaalla ja sen ympärillä kasvaa nuorta koivikkoa ja siellä täällä on pieniä lammikoita.
<b><i>Kohteen kuvaus</i></b>
Kohde on laudoista rakennetun huussin jäännös. Rakentamisessa on käytetty nauvoja ja huussi on ollut huopakattoinen. Rakennuksen jäännöksen koko on 5 x 3 m. Armas Tyni kertoi haastattelussa paikalla sijainneen 1960-luvulla rakennuksen, josta ei ole enää muuta jäljellä kuin tämä huussi.
<b><i>Kohteen rajaus</i></b>
Kohde rajautuu pistemäisesti näkyvien rajojen mukaan.
<b><i>Tulkinta</i></b>
Huussi
<b><i>Lisätietoja</i></b>

<b><i>Toimenpiteet</i></b>

<b><i>Tarkastukset</i></b>
Tila: 3 Toteutettu      Laji: 6 Suojeluarvojen tarkastus      Tarkastusvuosi: 2010
Tarkastuspvm: 2.6.2010      Tarkastaja: H. Kelola-Mäkeläinen
Kuvaus: Taivalkoski kulttuuriperintöinventointi 2010

<b>Viranomaisrekisterinro:</b>		<b>Kunto:</b>	3 Huono
		<b>Olotila:</b>	2 Ei käytössä
<b>Arvotus:</b>	8 Muu suojeluarvo	<b>Kohteen</b>	9 Muu suojeluarvo

<b>Selitys:</b>	Asutushistoria	<b>suojelu:</b> <b>Selitys:</b>
<b>Ympäristön suojelu:</b>	0 Ei määritelty	
<b>Selitys:</b>		

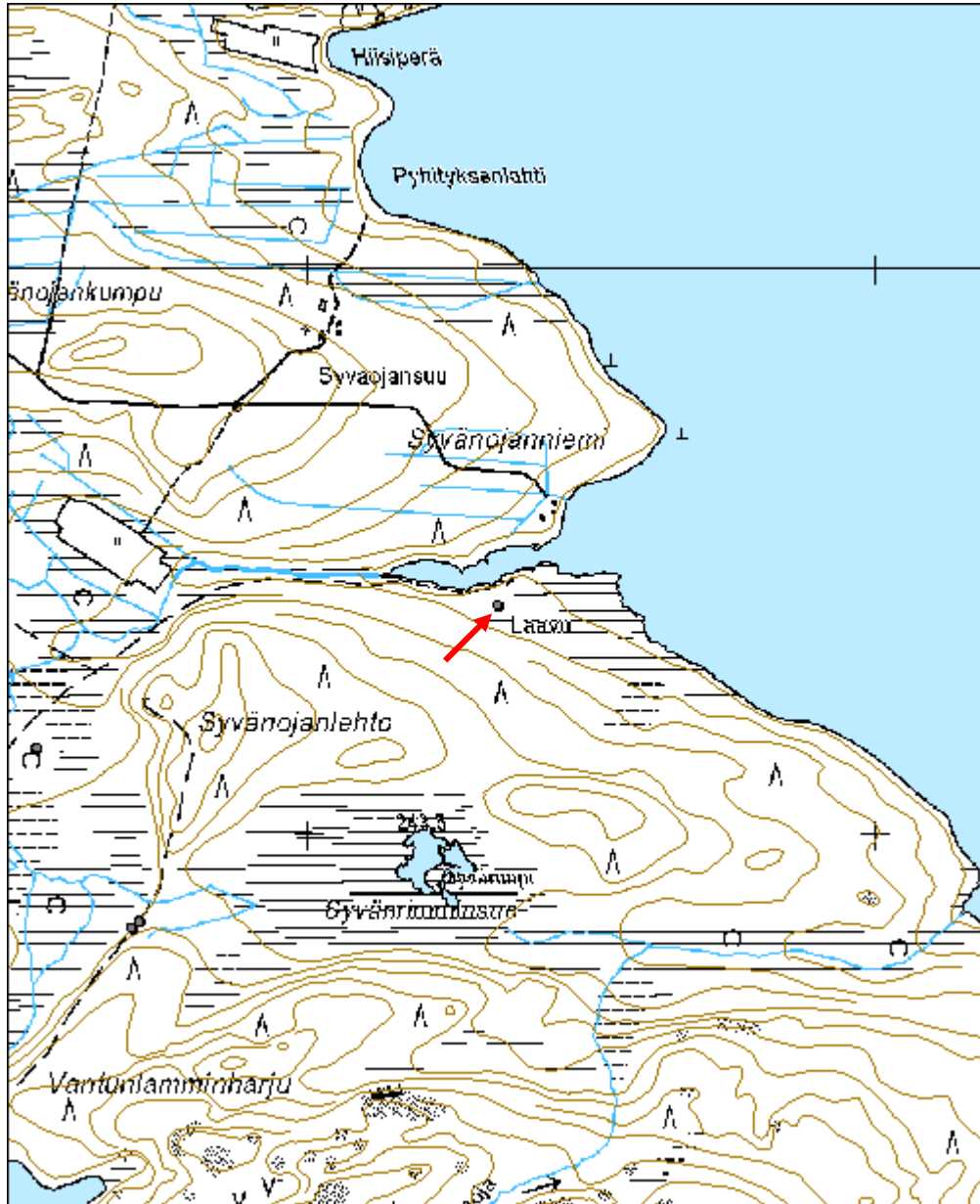


Yleiskuva kaakosta.



Yleiskuva lännestä.

<b>Kohdetyyppi:</b>	1 Asuinpaikat	<b>Copyright:</b>	© Metsähallitus 2008 © Maanmittauslaitos 1/MML/08
<b>Koordinaatit:</b>	X 7299403, Y 3563334, Z 233	<b>Mittakaava:</b>	1:10000



<b>Lavelanvaara palotorni jäännös</b>	<b>MH-tunnus: 107998</b>
---------------------------------------	------------------------------

<b>Kohdetyyppi:</b>	99 Muu/määrittelemätön	<b>Haltija:</b>	151 Metsätalous Pohjanmaa
<b>Ajoitus:</b>	7116 Uusi aika	<b>Ylläpitäjä:</b>	151 Metsätalous Pohjanmaa
<b>Rakentamisvuosi:</b>		<b>Kunta:</b>	832 TAIVALKOSKI
<b>Lukumäärä:</b>	1		

<b>Koordinaattiselitys:</b>		<b>Geometria tuotettu:</b>	4 Gps-mittaus, korjaamaton
<b>Koordinaatit:</b>	X 7292501, Y 3558926, Z 333	<b>Löydöt:</b>	

#### *Taustatiedot*

Mauno Tynin tiedonanto.

#### *Ympäristön kuvaus*

Kohde sijaitsee Lavelanvaaran huipulla pienen kalliopaljastuman päällä mäntyä ja kuusta kasvavassa uudistuskypsässä metsikössä.

#### *Kohteen kuvaus*

Pyöreitä hirsii siellä täällä kallion päällä. Paikalla sijainnut 1950-luvulle saakka palotorni. Torni ilmeisesti romahtanut itäpuolelle.

#### *Kohteen rajaus*

Kohde rajautuu pistemäisesti näkyvien osien mukaan.

#### *Tulkinta*

Palotornin jäännös

#### *Lisätietoja*

#### *Toimenpiteet*

#### *Tarkastukset*

Tila: 3 Toteutettu      Laji: 6 Suojeluarvojen tarkastus      Tarkastusvuosi: 2010  
Tarkastuspvm: 2.6.2010      Tarkastaja: H. Kelola-Mäkeläinen  
Kuvaus: Taivalkoski kulttuuriperintöinventointi 2010

<b>Viranomaisrekisterinro:</b>		<b>Kunto:</b>	3 Huono
		<b>Olotila:</b>	2 Ei käytössä
<b>Arvotus:</b>	99 Ei suojeluarvoa	<b>Kohteen suojelu:</b>	99 Ei suojeluarvoa

<b>Selitys:</b>	<b>Selitys:</b>
<b>Ympäristön suojelu:</b>	0 Ei määritely
<b>Selitys:</b>	

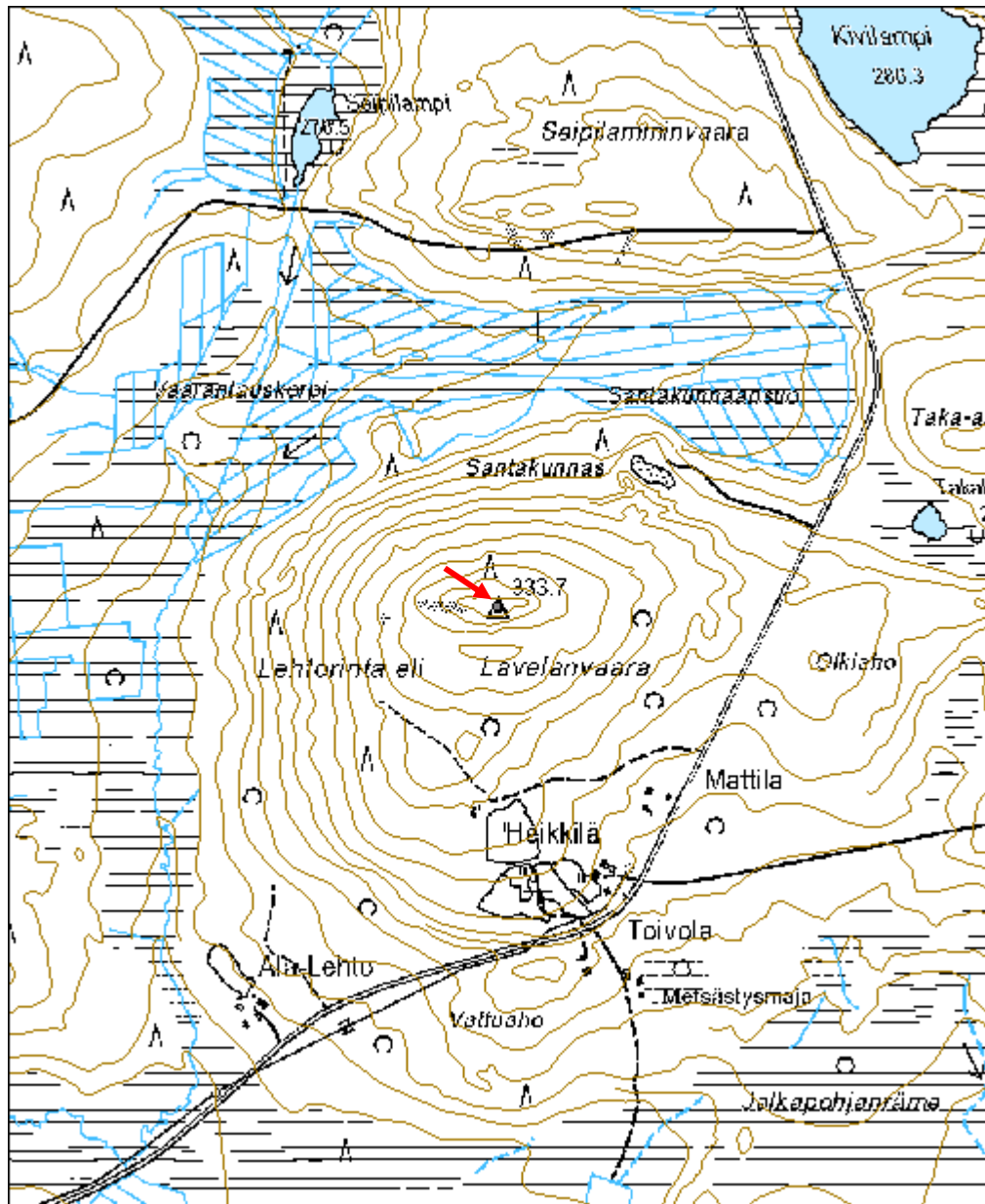


Yleiskuva lännestä.



Yleiskuva koillisesta.

<b>Kohdetyyppi:</b>	99 Muu/määrittelemätön	<b>Copyright:</b>	© Metsähallitus 2008 © Maanmittauslaitos 1/MML/08
<b>Koordinaatit:</b>	X 7292501, Y 3558926, Z 333	<b>Mittakaava:</b>	1:10000



<b>Lomasuo rakennus jäännös</b>	<b>MH-tunnus: 108301</b>
---------------------------------	------------------------------

<b>Kohdetyyppi:</b>	1 Asuinpaikat	<b>Haltija:</b>	660 Pohjanmaan luontopalvelut
<b>Ajoitus:</b>	7116 Uusi aika	<b>Ylläpitäjä:</b>	660 Pohjanmaan luontopalvelut
<b>Rakentamisvuosi:</b>		<b>Kunta:</b>	832 TAIVALKOSKI
<b>Lukumäärä:</b>	1		

<b>Koordinaattiselitys:</b>		<b>Geometria tuotettu:</b>	4 Gps-mittaus, korjaamaton
<b>Koordinaatit:</b>	X 7293395, Y 3561889, Z 271	<b>Löydöt:</b>	

#### *Taustatiedot*

Mauno Tynin tiedonanto

#### *Ympäristön kuvaus*

Kohde sijaitsee suon ympäröimällä metsäsaarekkeella, jossa kasvaa pientä koivua ja kuusta. Alue kuuluu Syötteen kansallispuistoon.

#### *Kohteen kuvaus*

Paikalla on halkaisijaltaan 20-30 cm paksuisista pyöröhirsistä valmistetun 4,5 x 3,8 m kokoisen rakennuksen jäännös. Korkeimmillaan hirsikerroksia on jäljellä yhdeksän rakennuksen itänurkassa. Oviaukko on sijainnut eteläseinällä. Hirsien päitä on sekä sahattu että veistetty kirveellä ja tiivisteinä hirsien välissä on käytetty sammalta. Hirret on ladottu koirankaulasalvoksin. Rakentamisessa on käytetty myös teollisesti valmistettuja nauvoja. Rakennuksessa ei ole merkkiä uunista/kiukaasta.

#### *Kohteen rajaus*

Kohde rajautuu pistemäisesti näkyvien rajojen mukaan.

#### *Tulkinta*

Rakennuksen jäännös, joka on Armas Tynin tiedonannon mukaan ollut käytössä vielä 1960-luvulla.

#### *Lisätietoja*

#### *Toimenpiteet*

#### *Tarkastukset*

Tila: 3 Toteutettu      Laji: 6 Suojeluarvojen tarkastus      Tarkastusvuosi: 2010  
Tarkastuspvm: 2.6.2010      Tarkastaja: H. Kelola-Mäkeläinen  
Kuvaus: Taivalkoski kulttuuriperintöinventointi 2010



<b>Viranomais- rekisterinro:</b>		<b>Kunto:</b>	2 Keskinertainen
<b>Arvotus:</b>	8 Muu suojeluarvo	<b>Olotila:</b>	2 Ei käytössä
<b>Selitys:</b>	Asutus- ja elinkeinohistoria	<b>Kohteen suojaus:</b>	9 Muu suojeluarvo
<b>Selitys:</b>		<b>Selitys:</b>	

<b>Ympäristön suojaus:</b>	99 Muu suojeluarvoa sisältävä alue
<b>Selitys:</b>	Kansallispuisto

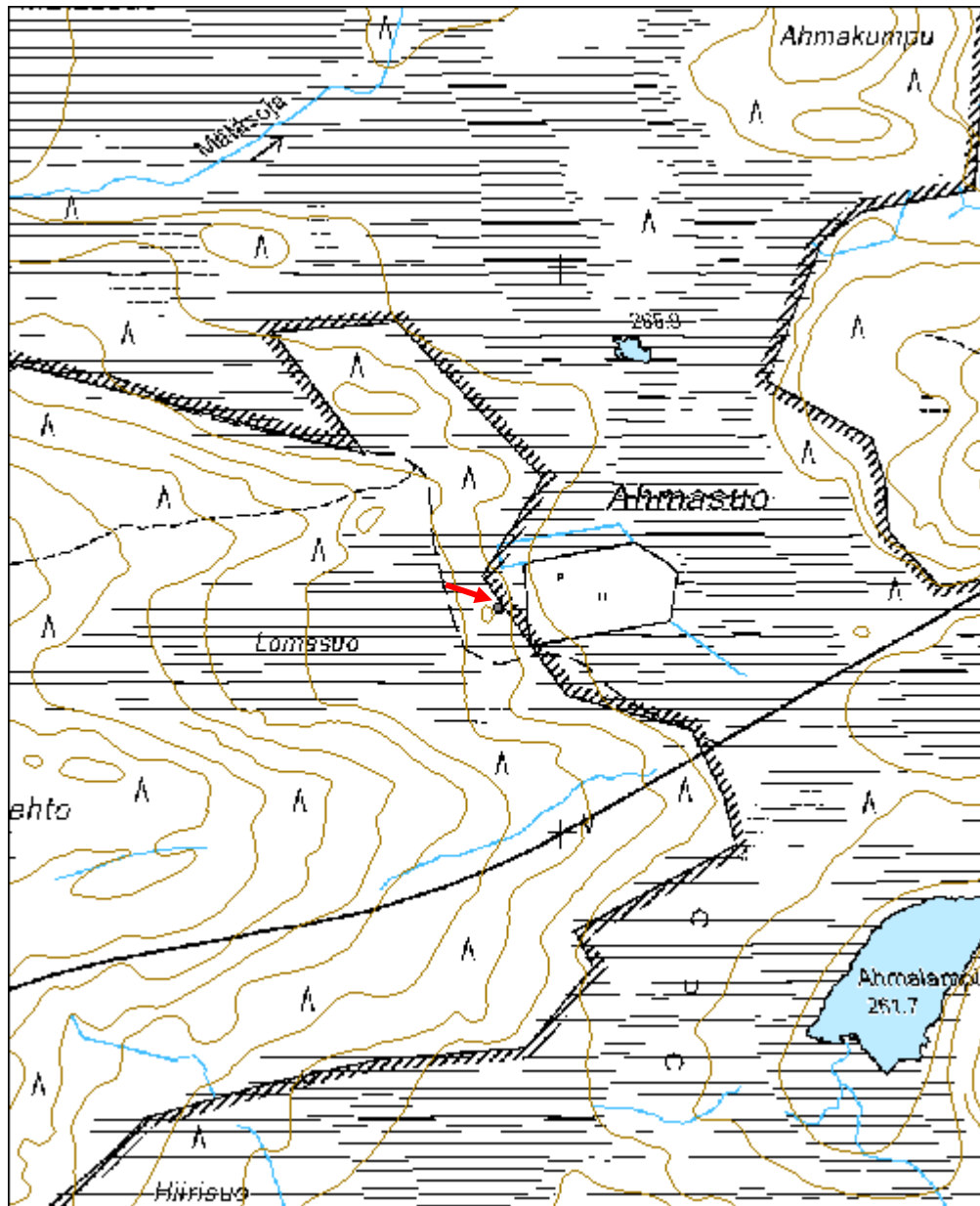


Yleiskuva pohjoisesta.



Lounaisnurkka kuvattu lounaasta.

<b>Kohdetyyppi:</b>	1 Asuinpaikat	<b>Copyright:</b>	© Metsähallitus 2008 © Maanmittauslaitos 1/MML/08
<b>Koordinaatit:</b>	X 7293395, Y 3561889, Z 271	<b>Mittakaava:</b>	1:10000



<b>Rääpysoja niittypato jäännös</b>	<b>MH-tunnus: 108422</b>
-------------------------------------	------------------------------

<b>Kohdetyyppi:</b>	9 Valmistuspaikat/työpaikat	<b>Haltija:</b>	151 Metsätalous Pohjanmaa
<b>Ajoitus:</b>	7116 Uusi aika	<b>Ylläpitäjä:</b>	151 Metsätalous Pohjanmaa
<b>Rakentamisvuosi:</b>		<b>Kunta:</b>	832 TAIVALKOSKI
<b>Lukumäärä:</b>	1		

<b>Koordinaattiselitys:</b>		<b>Geometria tuotettu:</b>	4 Gps-mittaus, korjaamaton
<b>Koordinaatit:</b>	X 7287879, Y 3562497, Z 232	<b>Löydöt:</b>	

***Taustatiedot***

Tommi Käsämän tiedonanto

***Ympäristön kuvaus***

Kohde sijaitsee Rääpysojan varrella suon etelälaidalla soiden suojelualueella. Joen varrella kasvaa koivikkoa ja aluskasvillisuus koostuu ryssänpäämättäistä sekä heinästä. Metsän kehitysluokka on uudistuskypsä metsikkö. Joen yläjuoksulla on Isopaise-niminen suo, joka viittaa niittyviljelyyn.

***Kohteen kuvaus***

Kivistä ja puusta tehdyn niittypadon jäänteet molemmin puolin Rääpysojaa. Jäljellä on nelionmuotoiset tukijalat sekä puinen patopenger. Padon tukijalka on tehty kivistä, joiden alla on puinen alusta. Alusta on tehty salpaamalla. Alus/tukirakenteiden lisäksi näkyvissä on puinen patopenger joen molemmin puolin. Puisen patopenkereen pituus on n. 15 m per puoli ja padon alus/tukirakenteen koko on 2 x 1,6 m.

***Kohteen rajaus***

Kohde rajautuu pistemäisesti näkyvien rakenteiden mukaan.

***Tulkinta***

Niittypato

***Lisätietoja******Toimenpiteet******Tarkastukset***

Tila: 3 Toteutettu      Laji: 6 Suojeluarvojen tarkastus      Tarkastusvuosi: 2010  
Tarkastuspv: 3.6.2010      Tarkastaja: H. Kelola-Mäkeläinen  
Kuvaus: Taivalkoski kulttuuriperintöinventointi 2010

<b>Viranomais- rekisterinro:</b>		<b>Kunto:</b>	2 Keskinertainen
<b>Arvotus:</b>	8 Muu suojeluarvo	<b>Olotila:</b>	2 Ei käytössä
<b>Selitys:</b>	Elinkeinohistoria	<b>Kohteen suojaus:</b>	9 Muu suojeluarvo
<b>Selitys:</b>		<b>Selitys:</b>	
<b>Ympäristön suojaus:</b>	0 Ei määritelty		
<b>Selitys:</b>			

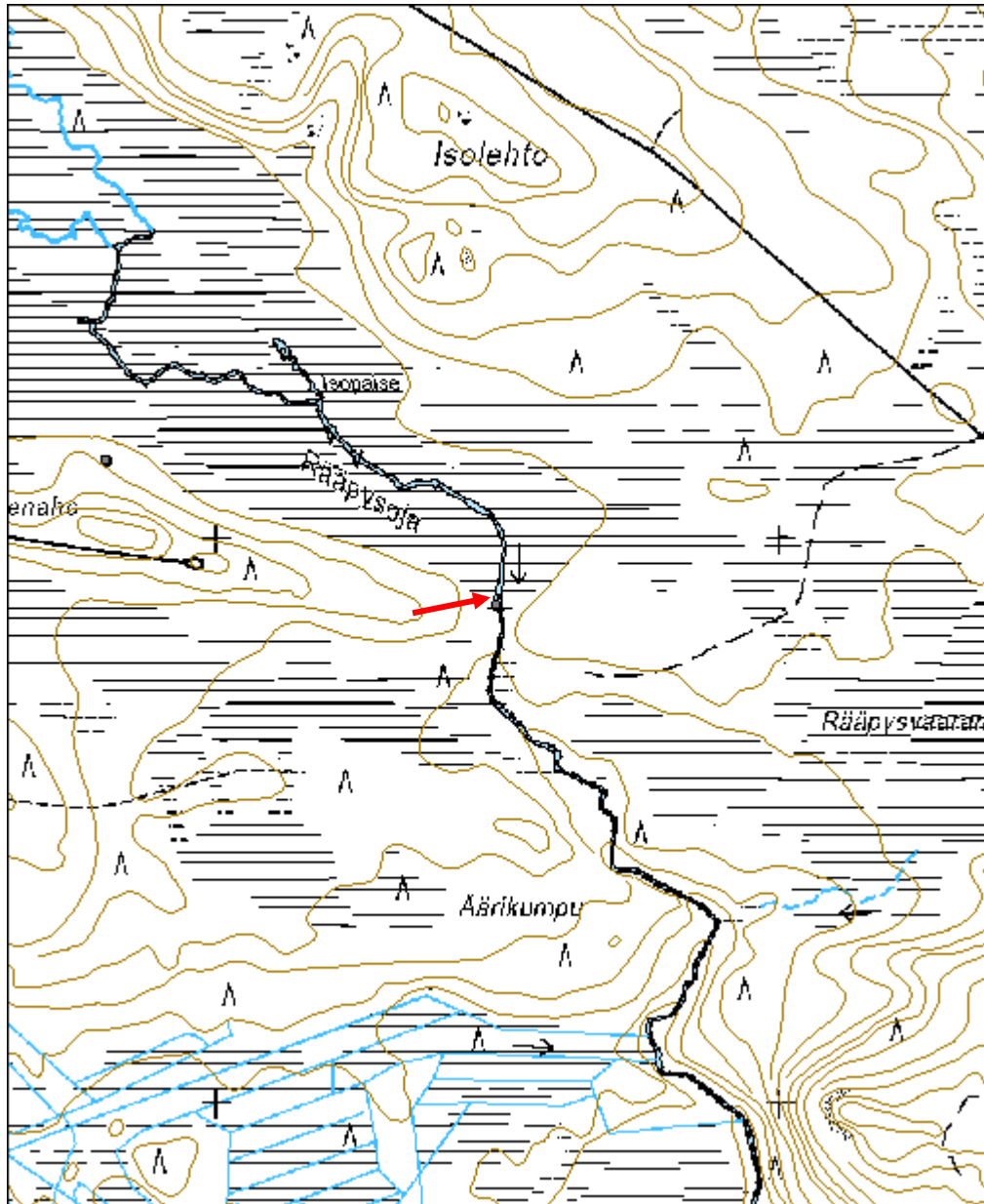


Yleiskuva lännestä.



Itäpuolen patojäännös kuvattu lännestä.

<b>Kohdetyyppi:</b>	9 Valmistuspaikat/työpaikat	<b>Copyright:</b>	© Metsähallitus 2008 © Maanmittauslaitos 1/MML/08
<b>Koordinaatit:</b>	X 7287879, Y 3562497, Z 232	<b>Mittakaava:</b>	1:10000



<b>Paiseenaho niittykämpä jäännös</b>	<b>MH-tunnus: 108708</b>
---------------------------------------	------------------------------

<b>Kohdetyyppi:</b>	9 Valmistuspaikat/työpaikat	<b>Haltija:</b>	151 Metsätalous Pohjanmaa
<b>Ajoitus:</b>	7116 Uusi aika	<b>Ylläpitäjä:</b>	151 Metsätalous Pohjanmaa
<b>Rakentamisvuosi:</b>		<b>Kunta:</b>	832 TAIVALKOSKI
<b>Lukumäärä:</b>	1		

<b>Koordinaattiselitys:</b>		<b>Geometria tuotettu:</b>	4 Gps-mittaus, korjaamaton
<b>Koordinaatit:</b>	X 7288136, Y 3561805, Z 235	<b>Löydöt:</b>	

***Taustatiedot***

Sutigis-havainto

***Ympäristön kuvaus***

Kohde sijaitsee vanhassa kuusimetsässä Paiseenahossa suoniityn etelälaidalla. Aluskasvillisuutena kasvaa varpua.

***Kohteen kuvaus***

Neliskulmaisen pyöröhirsistä tehdyn kämpän jäännös. Korkeimmillaan nähtävissä 4 hirsikertaa kämpän kaakkoisnurkassa. Hirsien päät on sahattu ja kämpä on pitkänurkkainen. Oviaukko sijaitsee pohjoisseinällä. Katossa on kateaineena käytetty tuhta ja hirsien tiivisteinä on ollut sammalta. Osa hirsistä on sisä- ja ulkopuolelta veistetty tasaiseksi. Rakennusmateriaalina on ollut kuusi. Kämpän koko on 4,3 x 4,5 m.

***Kohteen rajaus***

Kohde rajautuu pistemäisesti näkyvien rajojen mukaan.

***Tulkinta***

Niittykämpä. Kohteesta n. 740 kaakkoon on niitypato (Reiska-kohde 108422) ja nämä kohteet liittyvät todennäköisesti molemmat niittyviljelyyn.

***Lisätietoja******Toimenpiteet******Tarkastukset***

Tila: 3 Toteutettu      Laji: 6 Suojeluarvojen tarkastus      Tarkastusvuosi: 2010  
Tarkastuspm: 3.6.2010      Tarkastaja: H. Kelola-Mäkeläinen  
Kuvaus: Taivalkoski kulttuuriperintöinventointi 2010

<b>Viranomais- rekisterinro:</b>		<b>Kunto:</b>	2 Kesinkertainen
<b>Arvotus:</b>	8 Muu suojeluarvo	<b>Olotila:</b>	2 Ei käytössä
<b>Selitys:</b>	Elinkeinohistoria	<b>Kohteen suojaus:</b>	9 Muu suojeluarvo
<b>Selitys:</b>		<b>Selitys:</b>	

<b>Ympäristön suojaus:</b>	0 Ei määritelty
<b>Selitys:</b>	

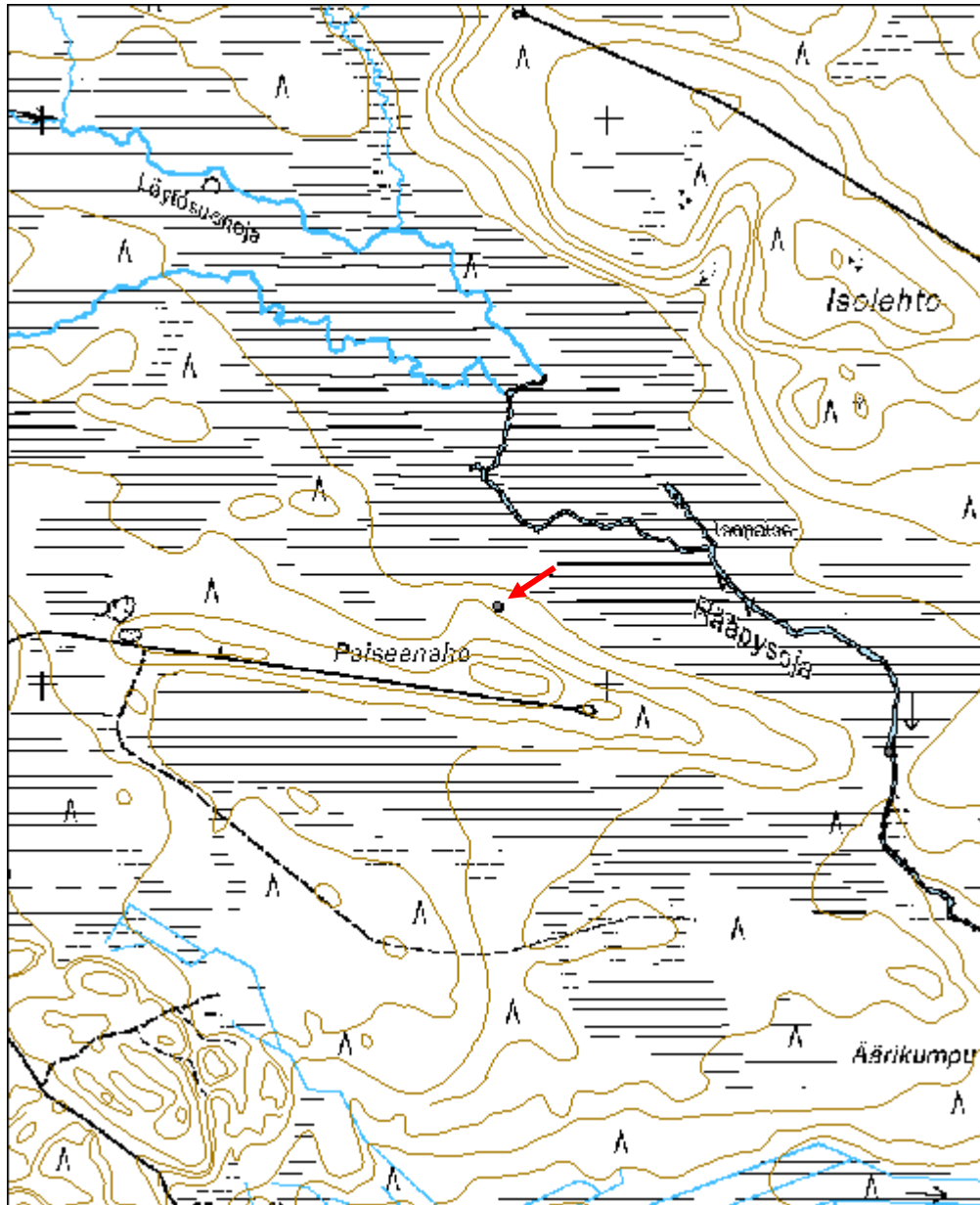


Yleiskuva lännestä.



Niittykämpän lounaisnurkka.

<b>Kohdetyyppi:</b>	9 Valmistuspaikat/työpaikat	<b>Copyright:</b>	© Metsähallitus 2008 © Maanmittauslaitos 1/MML/08
<b>Koordinaatit:</b>	X 7288136, Y 3561805, Z 235	<b>Mittakaava:</b>	1:10000





<b>Suuruslampi pitkospuut jäännös</b>	<b>MH-tunnus: 108726</b>
---------------------------------------	------------------------------

<b>Kohdetyyppi:</b>	99 Muu/määrittelemätön	<b>Haltija:</b>	151 Metsätalous Pohjanmaa
<b>Ajoitus:</b>	7116 Uusi aika	<b>Ylläpitäjä:</b>	151 Metsätalous Pohjanmaa
<b>Rakentamisvuosi:</b>		<b>Kunta:</b>	832 TAIVALKOSKI
<b>Lukumäärä:</b>	1		

<b>Koordinaattiselitys:</b>		<b>Geometria tuotettu:</b>	4 Gps-mittaus, korjaamaton
<b>Koordinaatit:</b>	X 7288523, Y 3560358, Z 235	<b>Löydöt:</b>	

#### *Taustatiedot*

Armas Tynin tiedonanto

#### *Ympäristön kuvaus*

Kohde sijaitsee suolla Rääpysjärvestä laskevan Rääpysojan varrella.

#### *Kohteen kuvaus*

Rääpysojan ylitse menevän pitkospuupolun jäänteet. Paikalla näkyy uudempia puita, joita on käytetty satunnaisen ojan ylitykseen ja näiden alla näkyy vedessä alkuperäiseen polkuun kuuluvia pitkospuuta. Suolta ei inventoinnissa löytynyt muita pitkospuuiden jäänteitä, niitä oli säilynyt vain ojan ylityspaikassa.

#### *Kohteen rajaus*

Kohde rajautuu pistemäisesti näkyvien rajojen mukaan.

#### *Tulkinta*

Pitkospuut ovat olleet osa kirkkopolkua, joka on johtanut Koitilasta vanhalle kirkolle Jokijärvelle. Jokijärven kirkko rakennettiin 1847-1848 Hiltusenniemielle silloisen Pudasjärven alueelle, josta se siirrettiin 1877 Taivalkoskelle Anninpalonmäelle. Kirkko tuhoutui tulipalossa 1925. Polkua on käytetty kirkon siirron jälkeenkin ja haastateltava Armas Tyni arvioi sen olleen käytössä vielä 1920-luvulla.

#### *Lisätietoja*

Vahtola, Jouko (toim.) (1979). Taivalkosken seurakunta 1879–1979. Taivalkosken seurakunta, Taivalkoski.

#### *Toimenpiteet*

#### *Tarkastukset*

Tila: 3 Toteutettu      Laji: 6 Suojeluarvojen tarkastus      Tarkastusvuosi: 2010  
Tarkastuspvm: 3.6.2010      Tarkastaja: H. Kelola-Mäkeläinen  
Kuvaus: Taivalkoski kulttuuriperintöinventointi 2010

<b>Viranomais- rekisterinro:</b>		<b>Kunto:</b>	1 Hyvä
<b>Arvotus:</b>	8 Muu suojeluarvo	<b>Olotila:</b>	2 Ei käytössä
<b>Selitys:</b>		<b>Kohteen suojaus:</b>	9 Muu suojeluarvo
<b>Selitys:</b>		<b>Selitys:</b>	

<b>Ympäristön suojaus:</b>	0 Ei määritelty
<b>Selitys:</b>	

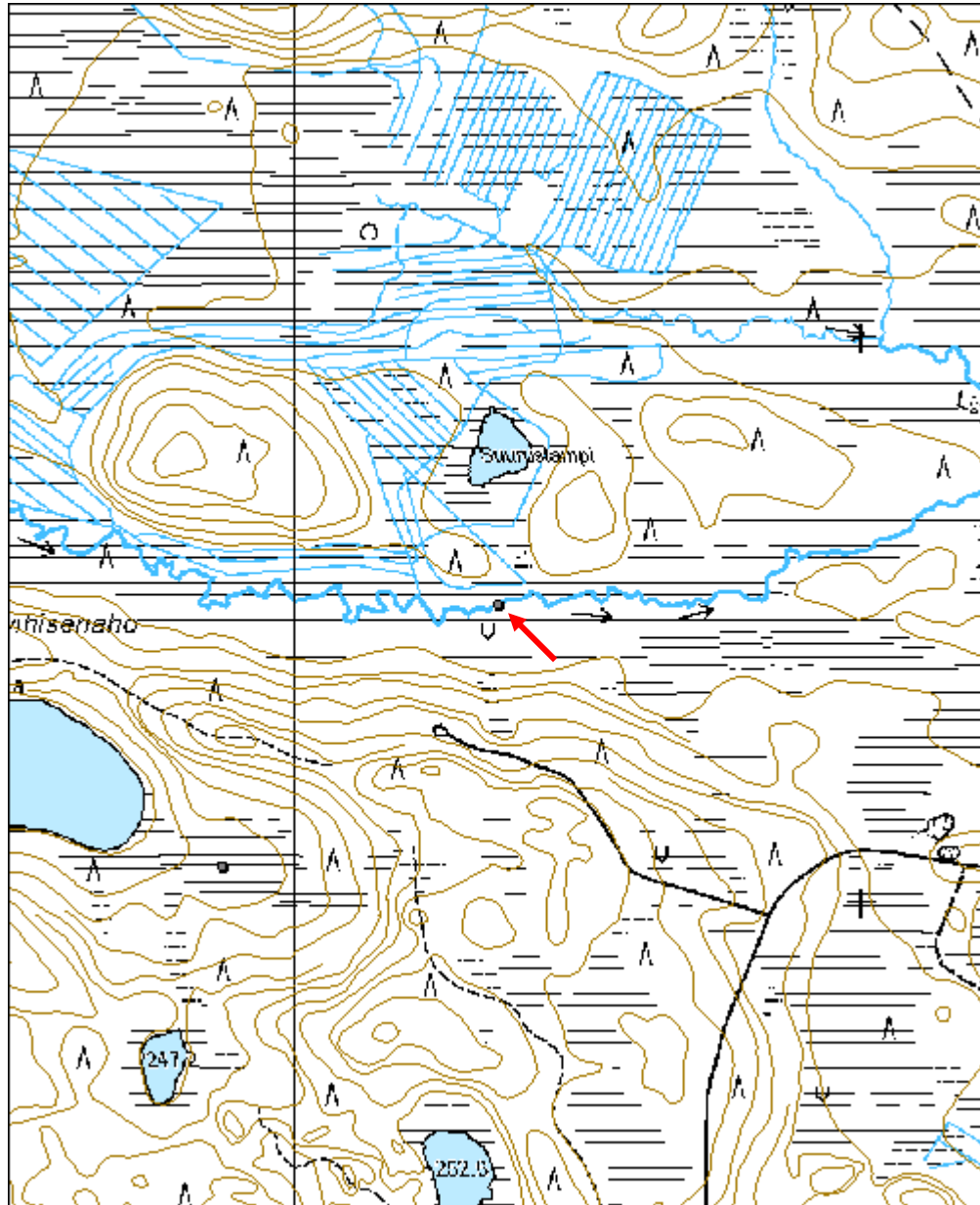


Pitkospuuta vedessä Rääpysojan ylityspaikassa, etelästä.



Yleiskuva uudemmista ja vanhoista pitkospuista, etelästä.

<b>Kohdetyyppi:</b>	99 Muu/määrittelemätön	<b>Copyright:</b>	© Metsähallitus 2008 © Maanmittauslaitos 1/MML/08
<b>Koordinaatit:</b>	X 7288523, Y 3560358, Z 235	<b>Mittakaava:</b>	1:10000



<b>Harjala 2 rakennus jäännös</b>	<b>MH-tunnus: 108887</b>
-----------------------------------	------------------------------

<b>Kohdetyyppi:</b>	1 Asuinpaikat	<b>Haltija:</b>	151 Metsätalous Pohjanmaa
<b>Ajoitus:</b>	7116 Uusi aika	<b>Ylläpitäjä:</b>	151 Metsätalous Pohjanmaa
<b>Rakentamisvuosi:</b>		<b>Kunta:</b>	832 TAIVALKOSKI
<b>Lukumäärä:</b>	3		

<b>Koordinaattiselitys:</b>		<b>Geometria tuotettu:</b>	4 Gps-mittaus, korjaamaton
<b>Koordinaatit:</b>	X 7275472, Y 3571030, Z 251	<b>Löydöt:</b>	

### *Taustatiedot*

Kari Polojärven tiedonanto

### *Ympäristön kuvaus*

Kohteet sijaitsevat vanhalla peltoaukealla. Pellolla kasvaa heinää ja vadelpensaita.

### *Kohteen kuvaus*

Peltoaukealla on kolmen rakennuksen jäänteet. Näistä rakennuksen jäännös 1 (x= 3571061, y= 7275483) erottuu maastosta kohoumana suuren haavan tuntumassa. Rakennuksen jäännöksestä on nähtävissä vain muutamia heinän peittämiä kiviä. Rakennuksen koko on ollut n. 6 x 6 m.

Rakennuksen jäännös 2 (x= 3571030, y= 7275472) sijaitsee rakennuksen jäännöksestä 1 n. 33 m koilliseen. Paikalla on sijainnut suorakaiteenmuotoinen 13,5 x 4,5 m kokoinen uunillinen rakennuksen jäännös. Rakennuksesta on näkyvissä koillisnurkassa nurkkakivi ja länsinurkalla pieni pätkä hirttä. Muuten rakennus on heinän ja puiden peitossa. Uuni on sijainnut rakennuksen keskellä ja siitä on jäljellä enää kasa kiviä. Rakennusmateriaalina on käytetty myös tiiltä. Rakennuksen jäännös 2 erottuu pellolla koivujen ja pihlajan ympäröimänä kohoumana.

Rakennuksen jäännös 3 (x= 3571060, y= 7275452) sijaitsee puolestaan n. 36 m kaakkoon rakennuksen jäänteestä 1. Rakennuksen jäännös erottuu maastossa n. 4 x 5 m kokoisena suorakaiteenmuotoisena kaivantona. Sen keskellä on vielä noin metrin levyinen oja.

### *Kohteen rajaus*

Kohteen GPS-piste on otettu rakennuksen jäännöksen 1 keskeltä.

### *Tulkinta*

Rakennuksen jäännös 1: sauna  
Rakennuksen jäännös 2: asuintalo  
Rakennuksen jäännös 3: kellari

### *Lisätietoja*

### *Toimenpiteet*

**Tarkastukset**

Tila: 3 Toteutettu      Laji: 6 Suojeluarvojen tarkastus      Tarkastusvuosi: 2010  
 Tarkastuspvm: 8.6.2010      Tarkastaja: H. Kelola-Mäkeläinen  
 Kuvaus: Taivalskoski kulttuuriperintöinventointi 2010

**Viranomais-  
rekisterinro:**

**Kunto:** 3 Huono

**Olotila:** 2 Ei käytössä

**Arvotus:** 8 Muu suojeluarvo

**Kohteen  
suojelu:** 9 Muu suojeluarvo

**Selitys:**

**Selitys:**

**Ympäristön  
suojelu:**

0 Ei määritely

**Selitys:**

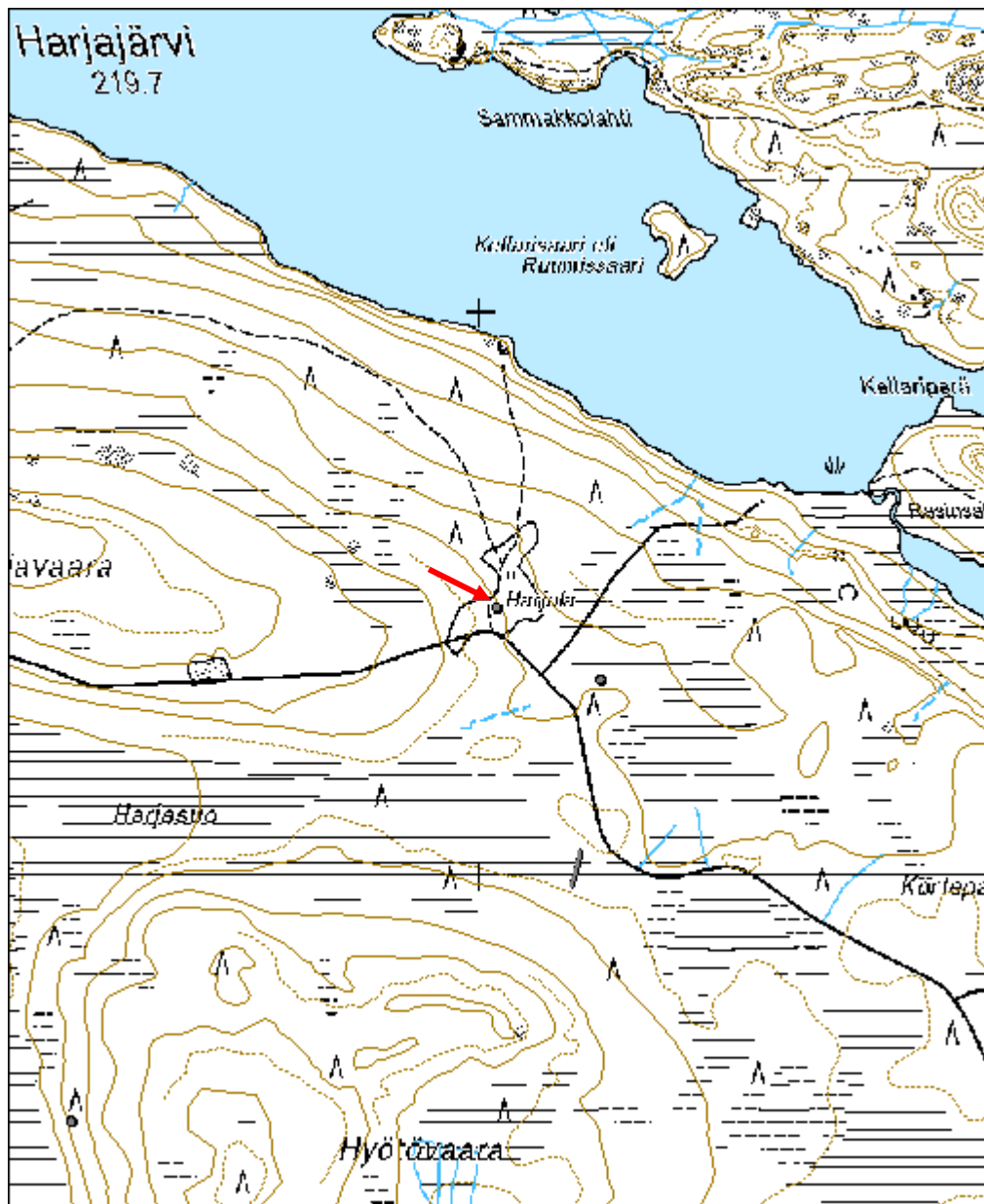


Yleiskuva lännestä.



Rakennuksen jäännös 2 kuvattu pohjoisesta.

<b>Kohdetyyppi:</b>	1 Asuinpaikat	<b>Copyright:</b>	© Metsähallitus 2008 © Maanmittauslaitos 1/MML/08
<b>Koordinaatit:</b>	X 7275472, Y 3571030, Z 251	<b>Mittakaava:</b>	1:10000



<b>Harjasuo pitkospuut</b>	<b>MH-tunnus: 108921</b>
----------------------------	------------------------------

<b>Kohdetyyppi:</b>	99 Muu/määrittelemätön	<b>Haltija:</b>	151 Metsätalous Pohjanmaa
<b>Ajoitus:</b>	7116 Uusi aika	<b>Ylläpitäjä:</b>	151 Metsätalous Pohjanmaa
<b>Rakentamisvuosi:</b>		<b>Kunta:</b>	832 TAIVALKOSKI
<b>Lukumäärä:</b>	1		

<b>Koordinaattiselitys:</b>		<b>Geometria tuotettu:</b>	4 Gps-mittaus, korjaamaton
<b>Koordinaatit:</b>	X 7275010, Y 3571171, Z 252	<b>Löydöt:</b>	

#### *Taustatiedot*

Kari Polojärven tiedonanto

#### *Ympäristön kuvaus*

Harjasuon kapea itäosa, jota ympäröi havumetsä. Metsän kehitysluokka on uudistuskypsä metsikkö.

#### *Kohteen kuvaus*

Pitkospuun jäänteet, jotka ylittävät kapea soisen osan. Paikoin puita on vielä kaksi rinnakkain. Polku on johtanut Harjalaan (Reiska-kohde 108887).

#### *Kohteen rajaus*

Kohde rajautuu viivamaisesti maastossa näkyvien jäänteiden perusteella.

#### *Tulkinta*

Pitkospuut

#### *Lisätietoja*

#### *Toimenpiteet*

#### *Tarkastukset*

Tila: 3 Toteutettu      Laji: 6 Suojeluarvojen tarkastus      Tarkastusvuosi: 2010  
Tarkastuspvm: 8.6.2010      Tarkastaja: H. Kelola-Mäkeläinen  
Kuvaus: Taivalkoski kulttuuriperintöinventointi 2010

<b>Viranomaisrekisterinro:</b>		<b>Kunto:</b>	2 Keskinertainen
		<b>Olotila:</b>	2 Ei käytössä
<b>Arvotus:</b>	8 Muu suojeluarvo	<b>Kohteen suojelu:</b>	9 Muu suojeluarvo

<b>Selitys:</b>	<b>Selitys:</b>
<b>Ympäristön suojelu:</b>	0 Ei määritely
<b>Selitys:</b>	



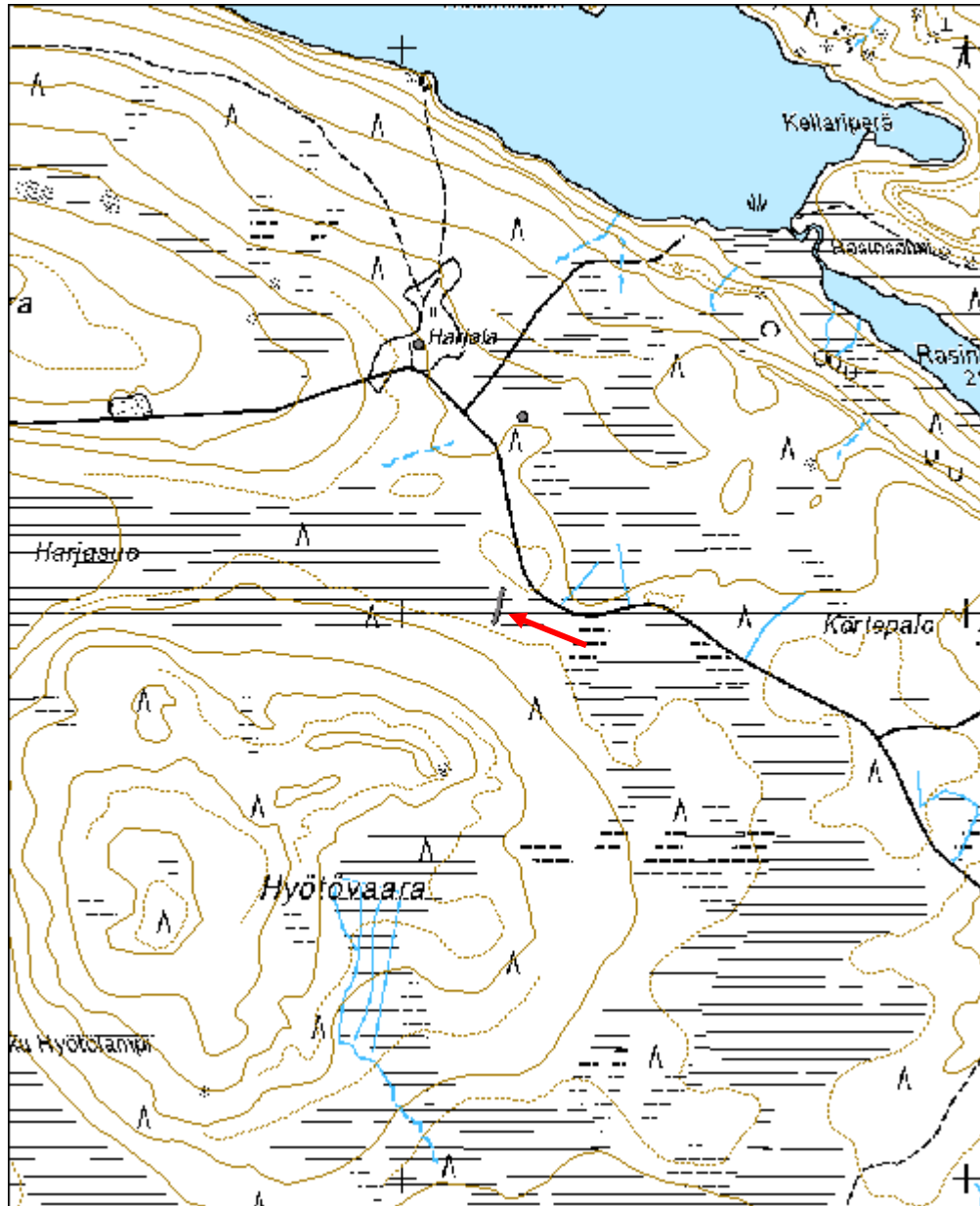
Yleiskuva etelästä.



Lähikuva etelästä.



<b>Kohdetyyppi:</b>	99 Muu/määrittelemätön	<b>Copyright:</b>	© Metsähallitus 2008 © Maanmittauslaitos 1/MML/08
<b>Koordinaatit:</b>	X 7275010, Y 3571171, Z 252	<b>Mittakaava:</b>	1:10000



<b>Kylmäluomanharju 1 silta jäännös</b>	<b>MH-tunnus: 110353</b>
---	------------------------------

<b>Kohdetyyppi:</b>	99 Muu/määrittelemätön	<b>Haltija:</b>	151 Metsätalous Pohjanmaa
<b>Ajoitus:</b>	7116 Uusi aika	<b>Ylläpitäjä:</b>	151 Metsätalous Pohjanmaa
<b>Rakentamisvuosi:</b>		<b>Kunta:</b>	832 TAIVALKOSKI
<b>Lukumäärä:</b>	1		

<b>Koordinaattiselitys:</b>		<b>Geometria tuotettu:</b>	4 Gps-mittaus, korjaamaton
<b>Koordinaatit:</b>	X 7276633, Y 3574910, Z 240	<b>Löydöt:</b>	

<b><i>Taustatiedot</i></b>
Kohde löytyi etsittäessä kämpän pohjaa.
<b><i>Ympäristön kuvaus</i></b>
Kohde sijaitsee Hoikkajärven länsipäässä olevan joen suussa. Paikalla johtaa pieni polku. Alue kuuluu Kylmäluoman retkeilyalueeseen.
<b><i>Kohteen kuvaus</i></b>
Paikalla on romahtaneen sillan jäännöksiä. Etelärannalla joen penkkaa on paranneltu ja tuettu kivillä siltaa varten. Sillan puisia jäänteitä näkyy joessa ja niissä on vielä isoja metallipultteja näkyvillä. Siltaa on käytetty kulkuväylänä Hoikkajärven pohjoisrannalla sijainneille tukkikämpille.
<b><i>Kohteen rajaus</i></b>
Kohde rajautuu pistemäisesti näkyvien rakenteiden mukaan.
<b><i>Tulkinta</i></b>
Sillan jäännös
<b><i>Lisätietoja</i></b>

<b><i>Toimenpiteet</i></b>

<b><i>Tarkastukset</i></b>
Tila: 3 Toteutettu      Laji: 6 Suojeluarvojen tarkastus      Tarkastusvuosi: 2010
Tarkastuspvm: 9.6.2010      Tarkastaja: H. Kelola-Mäkeläinen
Kuvaus: Taivalkoski kulttuuriperintöinventointi 2010

<b>Viranomaisrekisterinro:</b>		<b>Kunto:</b>	3 Huono
		<b>Olotila:</b>	2 Ei käytössä
<b>Arvotus:</b>	8 Muu suojeluarvo	<b>Kohteen</b>	9 Muu suojeluarvo

<b>Selitys:</b>	<b>suojelu:</b> <b>Selitys:</b>
<b>Ympäristön suojelu:</b>	99 Muu suojeluarvoa sisältävä alue
<b>Selitys:</b>	Retkeilyalue



Sillan tukirakenteita kuvattu etelästä.



Yleiskuva etelästä.

<b>Kohdetyyppi:</b>	99 Muu/määrittelemätön	<b>Copyright:</b>	© Metsähallitus 2008 © Maanmittauslaitos 1/MML/08
<b>Koordinaatit:</b>	X 7276633, Y 3574910, Z 240	<b>Mittakaava:</b>	1:10000



<b>Kylmäluomanharju 2 pato jäännös</b>	<b>MH-tunnus: 110356</b>
--	------------------------------

<b>Kohdetyyppi:</b>	9 Valmistuspaikat/työpaikat	<b>Haltija:</b>	151 Metsätalous Pohjanmaa
<b>Ajoitus:</b>	7116 Uusi aika	<b>Ylläpitäjä:</b>	151 Metsätalous Pohjanmaa
<b>Rakentamisvuosi:</b>		<b>Kunta:</b>	832 TAIVALKOSKI
<b>Lukumäärä:</b>	1		

<b>Koordinaattiselitys:</b>		<b>Geometria tuotettu:</b>	4 Gps-mittaus, korjaamaton
<b>Koordinaatit:</b>	X 7276629, Y 3574920, Z 240	<b>Löydöt:</b>	

#### *Taustatiedot*

Uusi löytö. Löytyi etsittäessä kämpän jäännöksiä.

#### *Ympäristön kuvaus*

Kohde sijaitsee Hoikkajärven länsipäässä olevan joen suulla. Vieressä n. 10 m päässä on sillan jäänteet (Reiska-kohde 110353).

#### *Kohteen kuvaus*

Paikalla on puisen padon jäänteet. Pato liittyy paikallisten lähteiden mukaan tukin uittoon.

#### *Kohteen rajaus*

Kohde rajautuu pistemäisesti näkyvien rakenteiden mukaan.

#### *Tulkinta*

Uittopadon jäänteet. Niilo Piisilä on metsänhoitotieteen laudaturtyössään vuonna 1975 merkinnyt kyseiseen paikkaan uittopadon.

#### *Lisätietoja*

Piisilä, Niilo 1975. Kylmäluoman retkeilyalueen käyttö- ja hoitosuunnitelma. Metsänhoitotieteen laudaturtyö metsätutkintoa varten.

#### *Toimenpiteet*

#### *Tarkastukset*

Tila: 3 Toteutettu      Laji: 6 Suojeluarvojen tarkastus      Tarkastusvuosi: 2010  
Tarkastuspvm: 9.6.2010      Tarkastaja: H. Kelola-Mäkeläinen  
Kuvaus: Taivalkoski kulttuuriperintöinventointi 2010

<b>Viranomaisrekisterinro:</b>	<b>Kunto:</b>	2 Keskinertainen
	<b>Olotila:</b>	2 Ei käytössä

<b>Arvotus:</b>	8 Muu suojeluarvo	<b>Kohteen suojelu:</b>	9 Muu suojeluarvo
<b>Selitys:</b>		<b>Selitys:</b>	

<b>Ympäristön suojelu:</b>	99 Muu suojeluarvoa sisältävä alue
<b>Selitys:</b>	Retkeilyalue

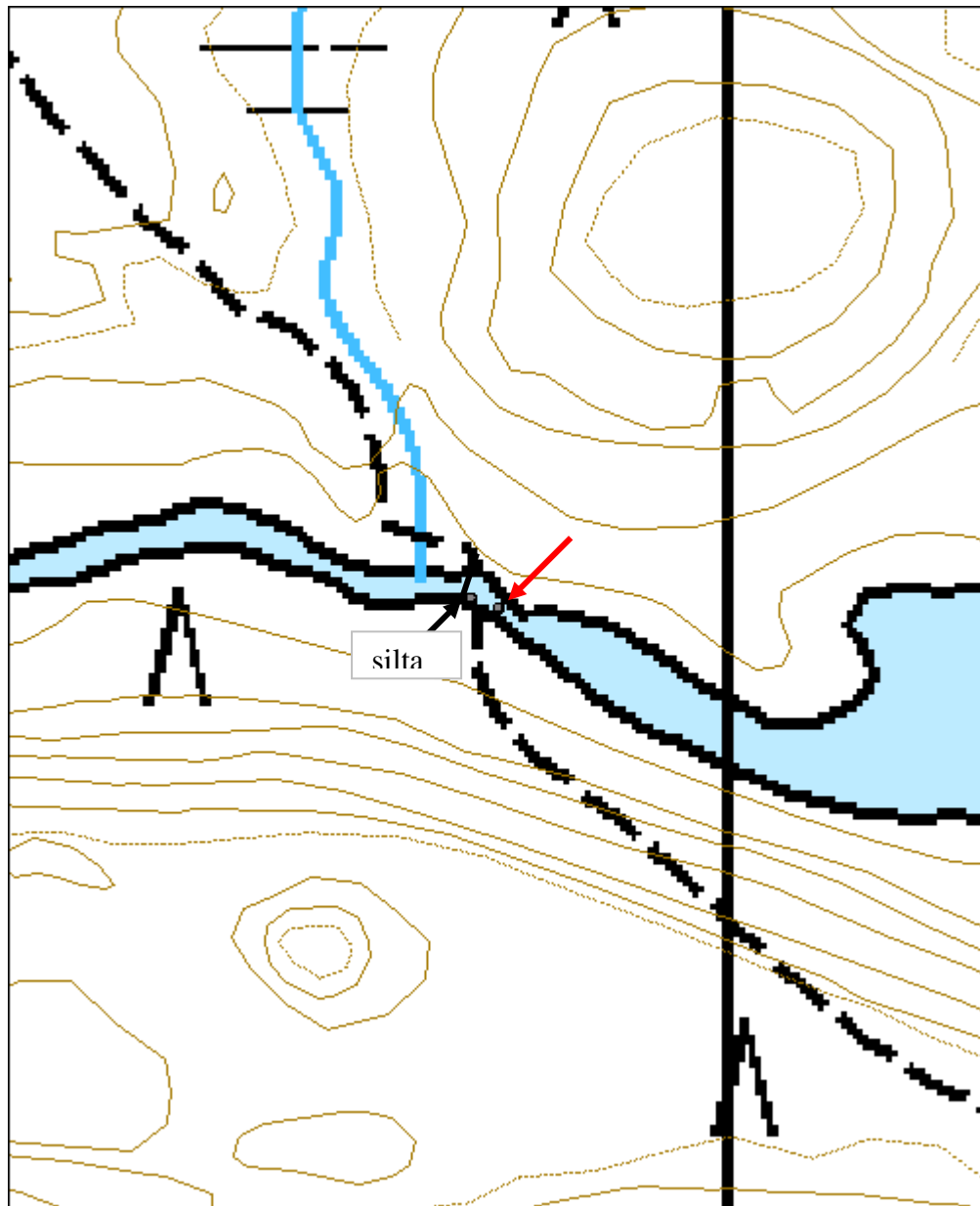


Yksityiskohtakuva padon pohjoispään rakenteista, etelästä.



Yleiskuva etelästä.

<b>Kohdetyyppi:</b>	9 Valmistuspaikat/työpaikat	<b>Copyright:</b>	© <i>Metsähallitus 2008</i> © <i>Maanmittauslaitos 1/MML/08</i>
<b>Koordinaatit:</b>	X 7276629, Y 3574920, Z 240	<b>Mittakaava:</b>	1:2000



<b>Pirinvaara rajamerkki</b>	<b>MH-tunnus: 110409</b>
------------------------------	------------------------------

<b>Kohdetyyppi:</b>	17 Kivi- ja maarakenteet	<b>Haltija:</b>	151 Metsätalous Pohjanmaa
<b>Ajoitus:</b>	7116 Uusi aika	<b>Ylläpitäjä:</b>	151 Metsätalous Pohjanmaa
<b>Rakentamisvuosi:</b>		<b>Kunta:</b>	832 TAIVALKOSKI
<b>Lukumäärä:</b>	1		

<b>Koordinaattiselitys:</b>		<b>Geometria tuotettu:</b>	4 Gps-mittaus, korjaamaton
<b>Koordinaatit:</b>	X 7272634, Y 3537683, Z 310	<b>Löydöt:</b>	

<b><i>Taustatiedot</i></b>
Sutigis-havainto
<b><i>Ympäristön kuvaus</i></b>
Kohteen ympäristö on harvaa mänty- ja kuusimetsää. Aluskasvillisuutena kasvaa varpua ja sammalta. Metsän kehitysluokka uudistuskypsämetsikkö.
<b><i>Kohteen kuvaus</i></b>
Rajamerkki sijaitsee Pirinvaaran korkeimmalla kohdalla n. 5 m koilliseen vaaran ylittävästä UKK-reittiin kuuluvasta polusta. Rajapyykki on rakennettu erikokoisista ja -muotoisista kivistä ja se on tehty muutaman suuremman kiven/kalliopaljastuman varaan. Kivikasa on muodoltaan kartiomainen ja sen päällä on yksi pystyyn laitettu terävä laakakivi. Rajamerkin korkeus on n. 1,7 m ja sen halkaisija on n. 1,2 m.
<b><i>Kohteen rajaus</i></b>
Kohde rajautuu pistemäisesti näkyvien rajojen mukaan.
<b><i>Tulkinta</i></b>
Jonkinlainen rajapyykki tai maanmittareiden tekemä merkki.
<b><i>Lisätietoja</i></b>

<b><i>Toimenpiteet</i></b>

<b><i>Tarkastukset</i></b>
Tila: 3 Toteutettu Laji: 6 Suojeluarvojen tarkastus Tarkastusvuosi: 2010
Tarkastuspv: 14.6.2010 Tarkastaja: H. Kelola-Mäkeläinen
Kuvaus: Taivalkoski kulttuuriperintöinventointi 2010

<b>Viranomais-</b>	<b>Kunto:</b> 1 Hyvä
--------------------	----------------------



<b>rekisterinro:</b>		<b>Olotila:</b>	2 Ei käytössä
<b>Arvotus:</b>	8 Muu suojeluarvo	<b>Kohteen suojelu:</b>	9 Muu suojeluarvo
<b>Selitys:</b>		<b>Selitys:</b>	
<b>Ympäristön suojelu:</b>	0 Ei määritely		
<b>Selitys:</b>			

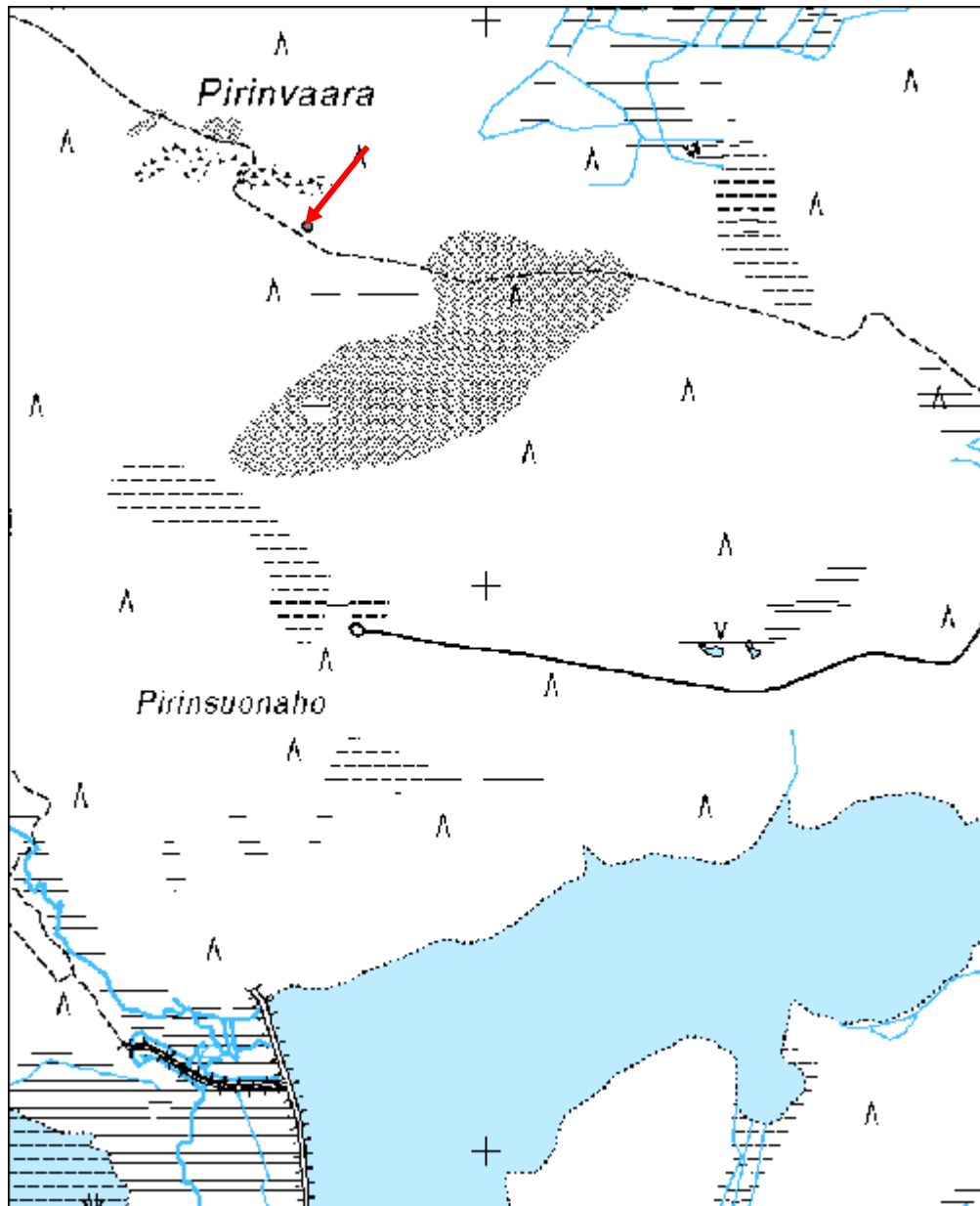


Kuva lounaasta.



Kuva idästä.

<b>Kohdetyyppi:</b>	17 Kivi- ja maarakenteet	<b>Copyright:</b>	© Metsähallitus 2008 © Maanmittauslaitos 1/MML/08
<b>Koordinaatit:</b>	X 7272634, Y 3537683, Z 310	<b>Mittakaava:</b>	1:10000



<b>Lohilampi rakennus jäännös</b>	<b>MH-tunnus: 110442</b>
-----------------------------------	------------------------------

<b>Kohdetyyppi:</b>	9 Valmistuspaikat/työpaikat	<b>Haltija:</b>	151 Metsätalous Pohjanmaa
<b>Ajoitus:</b>	7116 Uusi aika	<b>Ylläpitäjä:</b>	151 Metsätalous Pohjanmaa
<b>Rakentamisvuosi:</b>		<b>Kunta:</b>	832 TAIVALKOSKI
<b>Lukumäärä:</b>	1		

<b>Koordinaattiselitys:</b>		<b>Geometria tuotettu:</b>	4 Gps-mittaus, korjaamaton
<b>Koordinaatit:</b>	X 7269492, Y 3538991, Z 210	<b>Löydöt:</b>	

#### *Taustatiedot*

Mauno Tynin tiedonanto.

#### *Ympäristön kuvaus*

Kohde sijaitsee pienen Lohilammen luoteisrannalla mäntykankaalla harvennushakkuualueen laidalla. Metsän kehitysluokka on uudistuskypsämetsikkö.

#### *Kohteen kuvaus*

Paikalla on ison suorakaiteenmuotoisen 25-30 cm paksuisista hirsistä tehdyn rakennuksen jäännös ja siitä n. 30 lounaaseen pilkkapuu

Rakennuksesta on korkeimmillaan jäljellä kuusi hirsikertaa sen kaakkoisnurkassa. Seinien tiivistemateriaalina on käytetty sammalta ja hirsien päät on veistetty kirveellä. Rakennukseen on kuulunut erillinen eteinen luoteisseinällä. Lisäksi se on ollut jaettu kahteen osaan väliseinällä. Katosta on jäljellä rakennuksen jäännöksen keskelle tipahtanut kurkihirsi. Rakennuksen suuremmissa huoneissa sen lounaispuolella on kaksi kivistä tehdyn uunin jäännöstä. Rakennuksen pituus on 16 m ja leveys 8 m. Eteisen koko on 4 x 3,3 m. Huoneet ovat kooltaan 7 x 8 ja 9 x 8 m.

Rakennuksen jäänteestä n. 30 m lounaaseen on vanha kelopuu (x= 3538963, y= 7269483), jota kiertää n. 1-1,2 m korkeudella kirveellä kaulattu rengas. Renkaan yläpuolella puun pohjoislaidalla on osin umpeenkasvanut pilkka. Pilkassa näkyy vielä kaksi vinoa viivaa.

#### *Kohteen rajaus*

Kohde rajautuu pistemäisesti näkyvien rakenteiden mukaan.

#### *Tulkinta*

Rakennuksen jäännös ja pilkkapuu

#### *Lisätietoja*

#### *Toimenpiteet*

#### *Tarkastukset*

Tila: 3 Toteutettu	Laji: 6 Suojeluarvojen tarkastus	Tarkastusvuosi: 2010
Tarkastuspvm: 14.6.2010	Tarkastaja: H. Kelola-Mäkeläinen	
Kuvaus: Taivalkoski kulttuuriperintöinventointi 2010		

<b>Viranomais-</b> <b>rekisterinro:</b>		<b>Kunto:</b>	2 Kesinkertainen
<b>Arvotus:</b>	8 Muu suojeluarvo	<b>Olotila:</b>	2 Ei käytössä
<b>Selitys:</b>	Metsänkätönhistoria, asutushistoria	<b>Kohteen suojelu:</b>	9 Muu suojeluarvo
		<b>Selitys:</b>	

<b>Ympäristön suojelu:</b>	0 Ei määritelty
<b>Selitys:</b>	

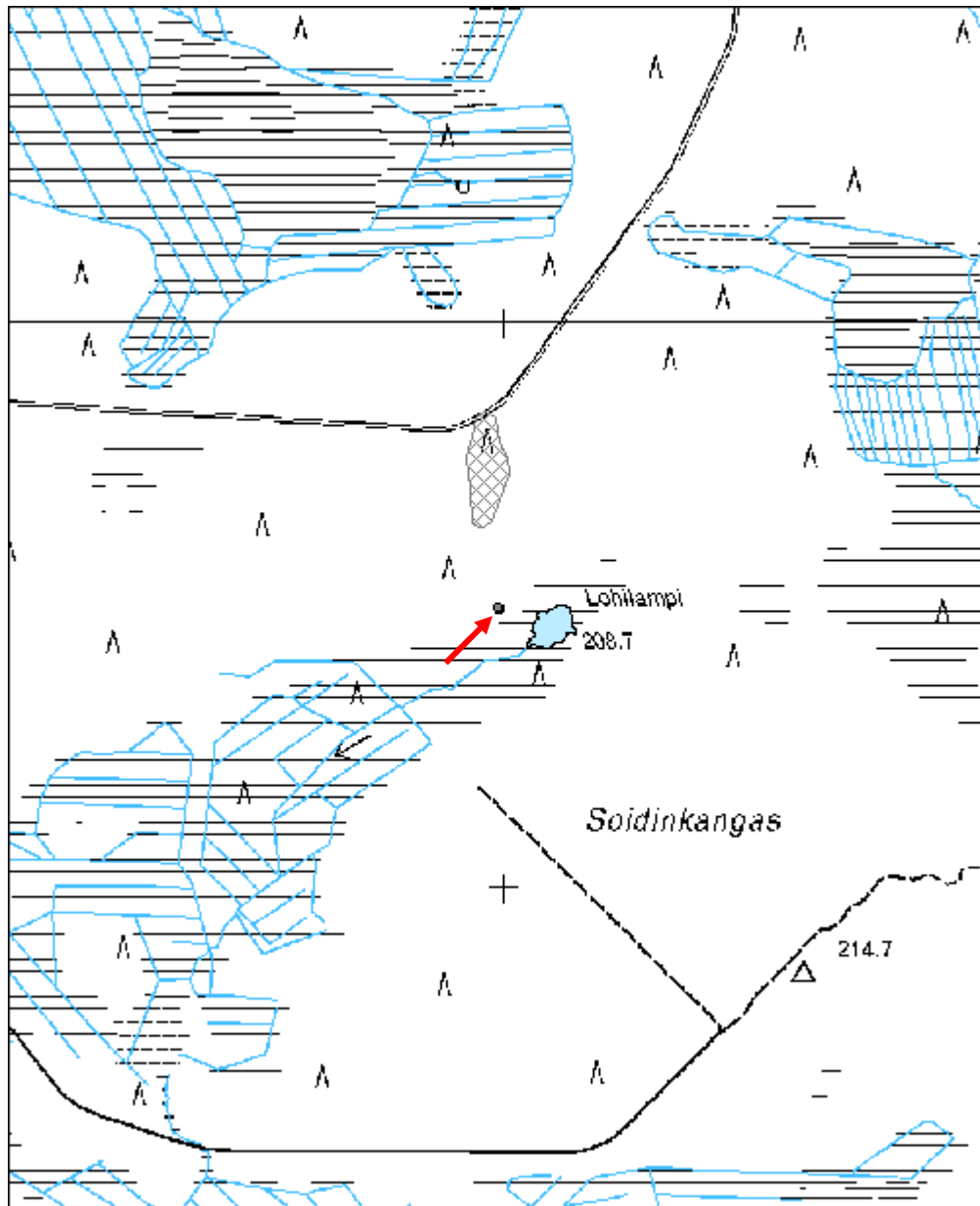


Rakennuksen kaakkoisnurkka.



Lounaisnurkan uunin/kiukaan jäänteet.

<b>Kohdetyyppi:</b>	9 Valmistuspaikat/työpaikat	<b>Copyright:</b>	© Metsähallitus 2008 © Maanmittauslaitos 1/MML/08
<b>Koordinaatit:</b>	X 7269492, Y 3538991, Z 210	<b>Mittakaava:</b>	1:10000



<b>Lohivaara pilkkapuu</b>	<b>MH-tunnus: 110592</b>
----------------------------	------------------------------

<b>Kohdetyyppi:</b>	99 Muu/määrittelemätön	<b>Haltija:</b>	151 Metsätalous Pohjanmaa
<b>Ajoitus:</b>	7116 Uusi aika	<b>Ylläpitäjä:</b>	151 Metsätalous Pohjanmaa
<b>Rakentamisvuosi:</b>		<b>Kunta:</b>	832 TAIVALKOSKI
<b>Lukumäärä:</b>	5		

<b>Koordinaattiselitys:</b>		<b>Geometria tuotettu:</b>	8 Digitointi, mittakaava <1:20000
<b>Koordinaatit:</b>	X 7269738, Y 3538972, Z 230	<b>Löydöt:</b>	

#### *Taustatiedot*

Kohde löytyi tarkastettaessa Reiska-kohdetta 110442.

#### *Ympäristön kuvaus*

Harva mäntymetsä, jossa aluskasvillisuutena varpua ja sammalta. Metsän kehitysluokka on uudistuskypsämetsikkö.

#### *Kohteen kuvaus*

Paikalla on viisi puuta, joissa kaikissa on erilaisia kirveellä tehtyjä jälkiä. Kahdessa puusta on kirveellä tehty raksi ja siitä noin 10 cm alempana kulkee kirveellä kaulattu noin 10 cm paksuinen vyöhyke. Myös muita puuta on kaulattu. Puista neljä on kelohonkia, joista kaksi on jo kaatunut. Aivan tien vieressä on vielä elävä mänty, jonka yhdelle laidalla on tehty pilkka kirveellä, mutta siihen ei ole veistetty mitään.

Pilkkapuiden koordinaatit ovat:

x= 3538961 y= 7269653

x= 3538958 y= 7269689

x= 3538993 y= 7369735

x= 3538953 y= 7269752

x= 3538969 y= 7269837

#### *Kohteen rajaus*

Kohde rajautuu aluemaisesti.

#### *Tulkinta*

Pilkkapuita, jotka voivat olla joko merkkipuina jonkinlaiselle polulle, joka on johtanut Lohilammen rannalla olleelle rakennukselle tai ne voivat liittyä tervanpolttoon ja puut ovat jääneet syystä tai toisesta kaatamatta.

#### *Lisätietoja*

#### *Toimenpiteet*

**Tarkastukset**

Tila: 3 Toteutettu

Laji: 6 Suojeluarvojen tarkastus

Tarkastusvuosi: 2010

Tarkastuspvm: 14.6.2010 Tarkastaja: H. Kelola-Mäkeläinen

Kuvaus: Taivalkoski kulttuuriperintöinventointi 2010

**Viranomais-  
rekisterinro:****Kunto:** 2 Kesinkertainen**Olotila:** 2 Ei käytössä**Arvotus:** 8 Muu suojeluarvo**Kohteen  
suojelu:** 9 Muu suojeluarvo**Selitys:****Selitys:****Ympäristön  
suojelu:**

0 Ei määritely

**Selitys:**

Kaulattu mänty, jossa kirveellä tehty risti.



Tien vieressä olevan männyn pilkka koillisesta.

<b>Kohdetyyppi:</b>	99 Muu/määrittelemätön	<b>Copyright:</b>	© Metsähallitus 2008 © Maanmittauslaitos 1/MML/08
<b>Koordinaatit:</b>	X 7269738, Y 3538972, Z 230	<b>Mittakaava:</b>	1:10000





<b>Järvenvaara leimapuu</b>	<b>MH-tunnus: 110618</b>
-----------------------------	------------------------------

<b>Kohdetyyppi:</b>	99 Muu/määrittelemätön	<b>Haltija:</b>	151 Metsätalous Pohjanmaa
<b>Ajoitus:</b>	7116 Uusi aika	<b>Ylläpitäjä:</b>	151 Metsätalous Pohjanmaa
<b>Rakentamisvuosi:</b>		<b>Kunta:</b>	832 TAIVALKOSKI
<b>Lukumäärä:</b>	1		

<b>Koordinaattiselitys:</b>		<b>Geometria tuotettu:</b>	4 Gps-mittaus, korjaamaton
<b>Koordinaatit:</b>	X 7274071, Y 3541217, Z 229	<b>Löydöt:</b>	

#### *Taustatiedot*

Löytyi tarkastettaessa muita kohteita.

#### *Ympäristön kuvaus*

Kohde sijaitsee aivan metsäautotien vieressä mäntykankaalla avohakkuualueen tuntumassa.

#### *Kohteen kuvaus*

Paikalla kasvaa suuri mänty, jossa on kaksi kirveellä tehtyä pilkkaa. Toinen pilkoista on jo osittain kasvanut umpeen, mutta siinä on nähtävissä vielä Metsähallituksen salmiakkikuvioinen leima.

#### *Kohteen rajaus*

Kohde rajautuu pistemäisesti.

#### *Tulkinta*

Leimapuu

#### *Lisätietoja*

#### *Toimenpiteet*

#### *Tarkastukset*

Tila: 3 Toteutettu      Laji: 6 Suojeluarvojen tarkastus      Tarkastusvuosi: 2010  
Tarkastuspvm: 14.6.2010      Tarkastaja: H. Kelola-Mäkeläinen  
Kuvaus: Taivalkoski kulttuuriperintöinventointi 2010

<b>Viranomaisrekisterinro:</b>		<b>Kunto:</b>	1 Hyvä
		<b>Olotila:</b>	2 Ei käytössä
<b>Arvotus:</b>	8 Muu suojeluarvo	<b>Kohteen suojelu:</b>	9 Muu suojeluarvo

<b>Selitys:</b>	Metsänkätönhistoria	<b>Selitys:</b>
<b>Ympäristön suojelu:</b>	0 Ei määritely	
<b>Selitys:</b>		



Yleiskuva kaakosta.



Lähikuva pilkasta ja kruunuleimoista.

<b>Kohdetyyppi:</b>	99 Muu/määrittelemätön	<b>Copyright:</b>	© Metsähallitus 2008 © Maanmittauslaitos 1/MML/08
<b>Koordinaatit:</b>	X 7274071, Y 3541217, Z 229	<b>Mittakaava:</b>	1:10000



<b>Kivalokangas 1 leimapuu</b>	<b>MH-tunnus: 110622</b>
--------------------------------	------------------------------

<b>Kohdetyyppi:</b>	99 Muu/määrittelemätön	<b>Haltija:</b>	151 Metsätalous Pohjanmaa
<b>Ajoitus:</b>	7116 Uusi aika	<b>Ylläpitäjä:</b>	151 Metsätalous Pohjanmaa
<b>Rakentamisvuosi:</b>		<b>Kunta:</b>	832 TAIVALKOSKI
<b>Lukumäärä:</b>	1		

<b>Koordinaattiselitys:</b>		<b>Geometria tuotettu:</b>	4 Gps-mittaus, korjaamaton
<b>Koordinaatit:</b>	X 7274499, Y 3542728, Z 205	<b>Löydöt:</b>	

#### *Taustatiedot*

Löytyi etsittäessä toista kulttuuriperintökohdetta.

#### *Ympäristön kuvaus*

Kohde sijaitsee hiekkaharjun etelälaidalla Kivalokankaalla. Metsän kehitysluokka on nuori kasvatusmetsikkö.

#### *Kohteen kuvaus*

Paikalla on katkennut kelohonka, jossa on neljä eri merkkiä tai leimaa. Puun luoteislaidalla on kaksi kirveellä tehtyä raksia allekkain. Näistä alemman raksin alta puuta on koverrettu. Länsilaidalla on puolestaan kaksi vierekkäistä merkkiä, joista toinen on raksi ja toinen Metsähallituksen salmiakkikuvioinen leima. Tästä puusta n. 165 m koilliseen sijaitsee kolme muuta puuta, joissa on myös pilkka ja rakseja (Reiska-kohde 110655).

#### *Kohteen rajaus*

Kohde rajautuu pistemäisesti.

#### *Tulkinta*

Leima- tai merkkipuu

#### *Lisätietoja*

#### *Toimenpiteet*

#### *Tarkastukset*

Tila: 3 Toteutettu Laji: 6 Suojeluarvojen tarkastus Tarkastusvuosi: 2010  
Tarkastuspvm: 14.6.2010 Tarkastaja: H. Kelola-Mäkeläinen  
Kuvaus: Taivalkoski kulttuuriperintöinventointi 2010

<b>Viranomaisrekisterinro:</b>	<b>Kunto:</b>	2 Keskinertainen
	<b>Olotila:</b>	2 Ei käytössä

<b>Arvotus:</b>	8 Muu suojeluarvo	<b>Kohteen suojelu:</b>	9 Muu suojeluarvo
<b>Selitys:</b>	Metsänkätönhistoria	<b>Selitys:</b>	

<b>Ympäristön suojelu:</b>	99 Muu suojeluarvoa sisältävä alue
<b>Selitys:</b>	

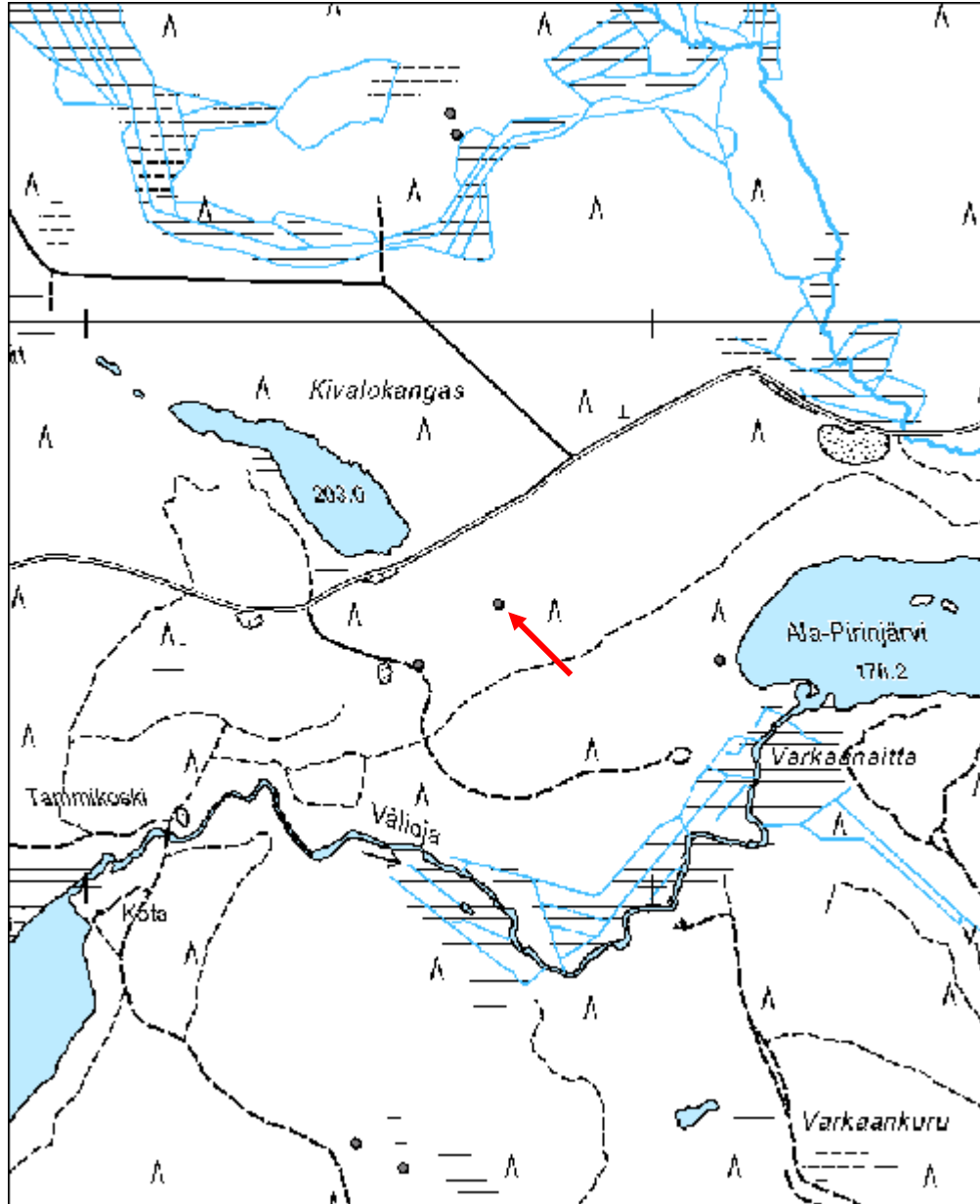


Lähikuva länsipuolella olevasta leimasta ja raksista.



Lähikuva luoteispuolella olevista rakseista.

<b>Kohdetyyppi:</b>	99 Muu/määrittelemätön	<b>Copyright:</b>	© Metsähallitus 2008 © Maanmittauslaitos 1/MML/08
<b>Koordinaatit:</b>	X 7274499, Y 3542728, Z 205	<b>Mittakaava:</b>	1:10000



<b>Ala-Pirinjärvi rakennus jäännös</b>	<b>MH-tunnus: 110636</b>
--	------------------------------

<b>Kohdetyyppi:</b>	17 Kivi- ja maarakenteet	<b>Haltija:</b>	151 Metsätalous Pohjanmaa
<b>Ajoitus:</b>	7116 Uusi aika	<b>Ylläpitäjä:</b>	151 Metsätalous Pohjanmaa
<b>Rakentamisvuosi:</b>		<b>Kunta:</b>	832 TAIVALKOSKI
<b>Lukumäärä:</b>	1		

<b>Koordinaattiselitys:</b>		<b>Geometria tuotettu:</b>	4 Gps-mittaus, korjaamaton
<b>Koordinaatit:</b>	X 7274400, Y 3543119, Z 184	<b>Löydöt:</b>	

<b><i>Taustatiedot</i></b>
Sutigis-havainto
<b><i>Ympäristön kuvaus</i></b>
Kohde sijaitsee Ala-Pirinjärven länsirannalla avohakkuualueella.
<b><i>Kohteen kuvaus</i></b>
Paikalla on kivistä kasatun kiukaan/uunin jäännös. Kiukaan ympärillä erottuu maastossa heikosti n. 7 x 7 m kokoisen rakennuksen jäännös. Rakenteen länsilaidalla on myös pitkulainen kuoppa.
<b><i>Kohteen rajaus</i></b>
Kohde rajautuu pistemäisesti.
<b><i>Tulkinta</i></b>
Rakennuksen ja uunin/kiukaan jäännös.
<b><i>Lisätietoja</i></b>

<b><i>Toimenpiteet</i></b>

<b><i>Tarkastukset</i></b>
Tila: 3 Toteutettu Laji: 6 Suojeluarvojen tarkastus Tarkastusvuosi: 2010
Tarkastuspvm: 14.6.2010 Tarkastaja: H. Kelola-Mäkeläinen
Kuvaus: Taivalkoski kulttuuriperintöinventointi 2010

<b>Viranomaisrekisterinro:</b>		<b>Kunto:</b>	2 Keskinertainen
		<b>Olotila:</b>	2 Ei käytössä
<b>Arvotus:</b>	8 Muu suojeluarvo	<b>Kohteen suojelu:</b>	9 Muu suojeluarvo

<b>Selitys:</b>	Metsänkätönhistoria, asutushistoria	<b>Selitys:</b>
-----------------	--	-----------------

<b>Ympäristön suojelu:</b>	0 Ei määritelty
<b>Selitys:</b>	



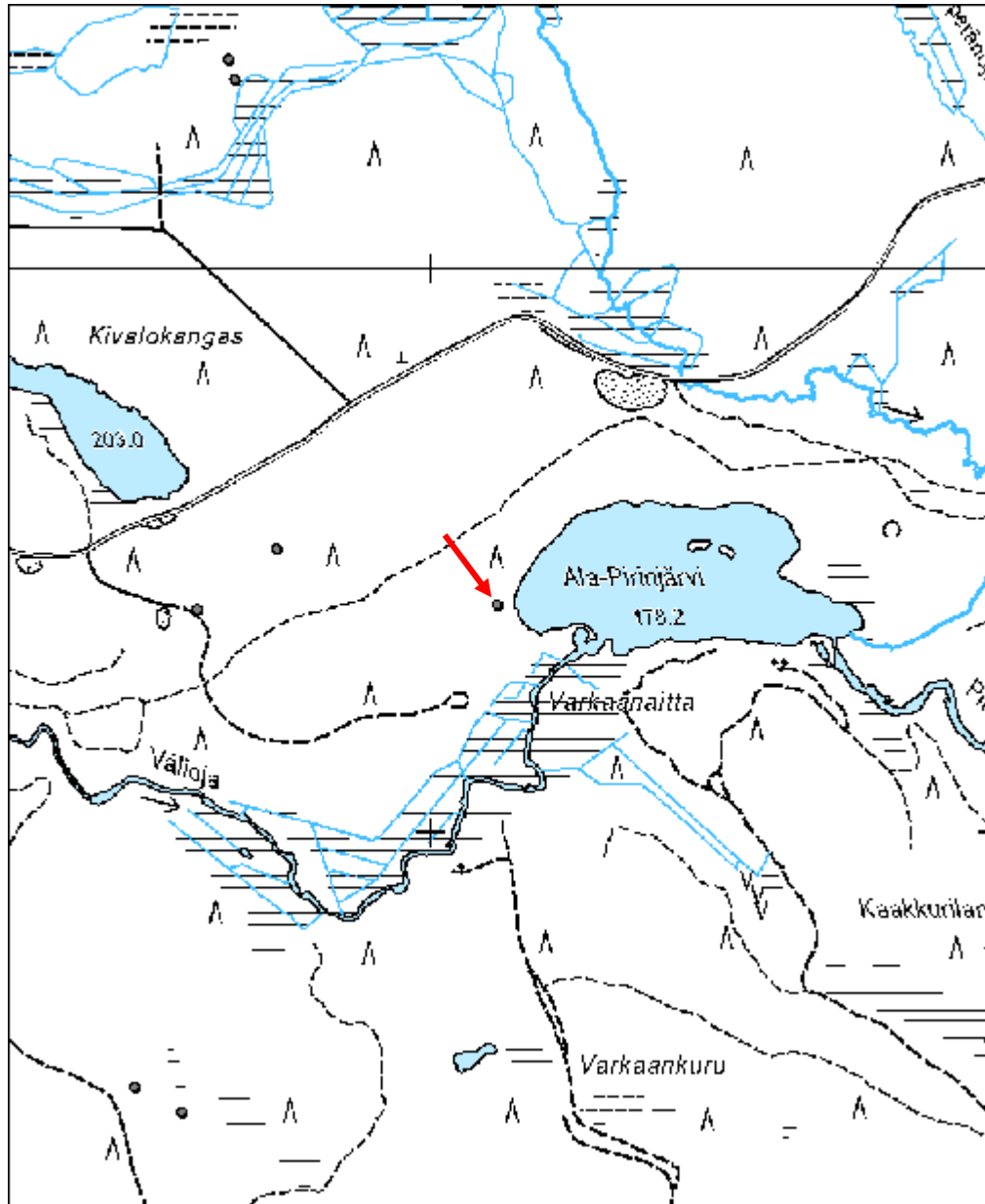
Yleiskuva kaakosta.



Rakennuksen länsipuolella sijaitseva kuoppa, pohjoisesta.



<b>Kohdetyyppi:</b>	1 Asuinpaikat	<b>Copyright:</b>	© <i>Metsähallitus</i> 2008 © <i>Maanmittauslaitos</i> 1/MML/08
<b>Koordinaatit:</b>	X 7274400, Y 3543119, Z 184	<b>Mittakaava:</b>	1:10000



<b>Kivalokangas 2 pilkkapuu</b>	<b>MH-tunnus: 110655</b>
---------------------------------	------------------------------

<b>Kohdetyyppi:</b>	99 Muu/määrittelemätön	<b>Haltija:</b>	151 Metsätalous Pohjanmaa
<b>Ajoitus:</b>	7116 Uusi aika	<b>Ylläpitäjä:</b>	151 Metsätalous Pohjanmaa
<b>Rakentamisvuosi:</b>		<b>Kunta:</b>	832 TAIVALKOSKI
<b>Lukumäärä:</b>	3		

<b>Koordinaattiselitys:</b>		<b>Geometria tuotettu:</b>	4 Gps-mittaus, korjaamaton
<b>Koordinaatit:</b>	X 7274392, Y 3542587, Z 210	<b>Löydöt:</b>	

#### *Taustatiedot*

Löytyi tarkastettaessa Reiska-kohdetta (Ala-Pirinjärvi).

#### *Ympäristön kuvaus*

Kohde sijaitsee mäntykankaalla hiekkaharjun rinteessä. Metsän kehitysluokka on taimikko.

#### *Kohteen kuvaus*

Paikalla on kaksi kelohonkaa ja mänty, joihin kaikkiin on tehty kirveellä raksit sekä mäntyyn vielä joitakin vinoviivoja. Kohteen koordinaattipiste on otettu puun 1 vierestä. Puut 2 ja 3 (x= 3542517, y= 7274434) sijaitsevat tästä n. 78 m luoteeseen.

#### *Kohteen rajaus*

Kohde rajautuu pistemäisesti. GPS-piste otettu puun 1 juurelta.

#### *Tulkinta*

Merkipuita

#### *Lisätietoja*

#### *Toimenpiteet*

#### *Tarkastukset*

Tila: 3 Toteutettu      Laji: 6 Suojeluarvojen tarkastus      Tarkastusvuosi: 2010  
Tarkastuspm: 14.6.2010      Tarkastaja: H. Kelola-Mäkeläinen  
Kuvaus: Taivalkoski kulttuuriperintöinventointi 2010

<b>Viranomaisrekisterinro:</b>		<b>Kunto:</b>	1 Hyvä
		<b>Olotila:</b>	2 Ei käytössä
<b>Arvotus:</b>	8 Muu suojeluarvo	<b>Kohteen suojelu:</b>	9 Muu suojeluarvo

<b>Selitys:</b>	<b>Selitys:</b>
<b>Ympäristön suojelu:</b>	0 Ei määritely
<b>Selitys:</b>	

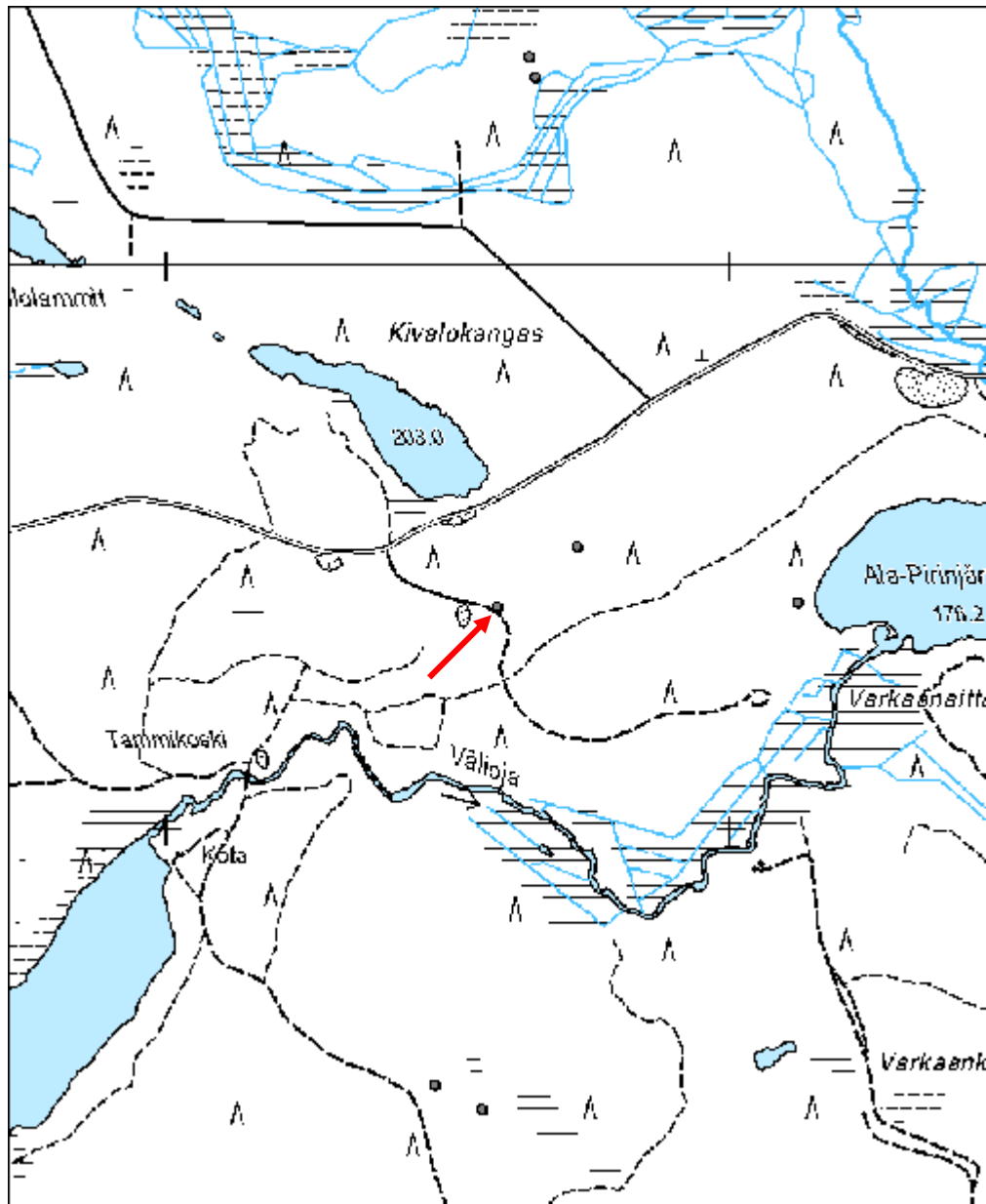


Puu 2, lähikuva pilkasta lännestä.



Puu 3, lähikuva pilkasta lännestä.

<b>Kohdetyyppi:</b>	99 Muu/määrittelemätön	<b>Copyright:</b>	© Metsähallitus 2008 © Maanmittauslaitos 1/MML/08
<b>Koordinaatit:</b>	X 7274392, Y 3542587, Z 210	<b>Mittakaava:</b>	1:10000



<b>Pohjoismiilu hiilimiilu jäännös</b>	<b>MH-tunnus: 110670</b>
--	------------------------------

<b>Kohdetyyppi:</b>	9 Valmistuspaikat/työpaikat	<b>Haltija:</b>	151 Metsätalous Pohjanmaa
<b>Ajoitus:</b>	7116 Uusi aika	<b>Ylläpitäjä:</b>	151 Metsätalous Pohjanmaa
<b>Rakentamisvuosi:</b>		<b>Kunta:</b>	832 TAIVALKOSKI
<b>Lukumäärä:</b>	11		

<b>Koordinaattiselitys:</b>		<b>Geometria tuotettu:</b>	8 Digitointi, mittakaava <1:20000
<b>Koordinaatit:</b>	X 7292238, Y 3566550, Z 240	<b>Löydöt:</b>	

### *Taustatiedot*

Kohde on merkitty sekä peruskarttaan että Sutigisiin.

### *Ympäristön kuvaus*

Kohde sijaitsee avohakkuualueen laidalla olevassa koivua kasvavassa metsikössä. Aluskasvillisuutena on varpuja ja sammalta. Alue jakautuu kehitysluokalta nuoreen ja uudistuskypsään metsikköön.

### *Kohteen kuvaus*

Paikalla sijaitsee hiilimiiluja, joita on paikallisen tiedon mukaan käytetty 1940-luvulla toisen maailmansodan aikaan. Miilut ovat muodoltaan pyöreitä lamamiiluja, joiden halkaisija vaihtelee 14-16 m välillä. Vallien paksuus on puolestaan yhtä miilua lukuun ottamatta 2 m. Lisäksi miilun 7 koillispuolella on hiilikasa.

Miilujen koordinaatit ovat:

- Miilu 1: x= 3566611, y= 7292240
- Miilu 2: x= 3566586, y= 7292248
- Miilu 3: x= 3566577, y= 7292207
- Miilu 4: x= 3566562, y= 7292243
- Miilu 5: x= 3566546, y= 7292256
- Miilu 6: x= 3566518, y= 7292249
- Miilu 7: x= 3566514, y= 7292276
- Miilu 8: x= 3566487, y= 7292243
- Miilu 9: x= 3566468, y= 7292236
- Miilu 10: x= 3566479, y= 7292223
- Miilu 11: x= 3566501, y= 7292219

### *Kohteen rajaus*

Kohde rajautuu aluemaisesti.

### *Tulkinta*

Hiilimiiluja, jotka ovat olleet käytössä 1940-luvulla toisen maailmansodan aikaan.

**Lisätietoja****Toimenpiteet****Tarkastukset**

Tila: 3 Toteutettu      Laji: 6 Suojeluarvojen tarkastus      Tarkastusvuosi: 2010  
 Tarkastuspvm: 14.6.2010      Tarkastaja: H. Kelola-Mäkeläinen  
 Kuvaus: Taivalkoski kulttuuriperintöinventointi 2010

**Viranomais-  
rekisterinro:****Kunto:** 1 Hyvä**Arvotus:** 8 Muu suojeluarvo**Olotila:** 2 Ei käytössä**Kohteen  
suojelu:** 9 Muu suojeluarvo**Selitys:** Metsänkätönhistoria**Selitys:****Ympäristön  
suojelu:**

0 Ei määritelty

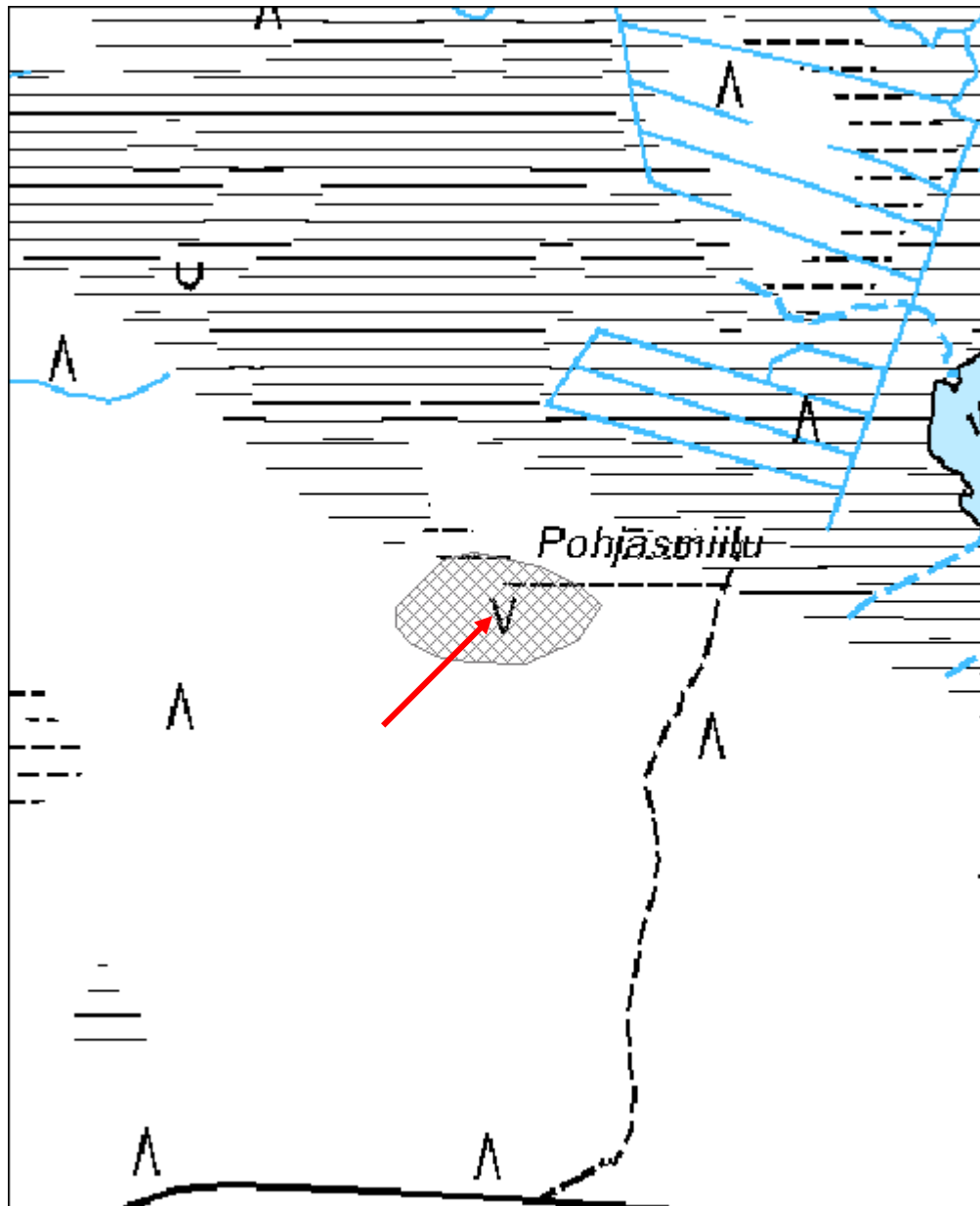
**Selitys:**

Yleiskuva hiilimiilusta.



Yleiskuva hiilimiilusta.

<b>Kohdetyyppi:</b>	9 Valmistuspaikat/työpaikat	Copyright:	© Metsähallitus 2008 © Maanmittauslaitos 1/MML/08
<b>Koordinaatit:</b>	X 7292238, Y 3566550, Z 240	Mittakaava:	1:5000



<b>Etelämiilu hiilimiilu</b>	<b>MH-tunnus: 110693</b>
------------------------------	------------------------------

<b>Kohdetyyppi:</b>	9 Valmistuspaikat/työpaikat	<b>Haltija:</b>	151 Metsätalous Pohjanmaa
<b>Ajoitus:</b>	7116 Uusi aika	<b>Ylläpitäjä:</b>	151 Metsätalous Pohjanmaa
<b>Rakentamisvuosi:</b>		<b>Kunta:</b>	832 TAIVALKOSKI
<b>Lukumäärä:</b>	9		

<b>Koordinaattiselitys:</b>		<b>Geometria tuotettu:</b>	8 Digitointi, mittakaava <1:20000
<b>Koordinaatit:</b>	X 7291166, Y 3566725, Z 242	<b>Löydöt:</b>	

#### *Taustatiedot*

Kohde on merkitty peruskarttaan ja Sutigisiin.

#### *Ympäristön kuvaus*

Kohde sijaitsee harvassa mäntyä ja koivua kasvavassa metsässä avohakkuualueen laidalla. Metsän kehitysluokkia miilujen alueella on kolme, aukea sekä nuori ja varttunut kasvatusmetsikkö.

#### *Kohteen kuvaus*

Alueella on yhteensä kahdeksan hiilimiilua, rakennuksen jäännös sekä hiilikasa. Miilut ovat malliltaan pyöreitä lamamiiluja, joiden halkaisija vaihtelee 15-20 m välillä. Vallien paksuus vaihtelee puolestaan 2-4 m välillä. Miiluista kaksi on hakkuuaukealla (miilut 6 ja 8) ja näiden molempien pohjoislaidan yli on ajettu metsätyökoneella. Lisäksi ne on täytetty hakkuujätteellä. Rakennuksen jäännös erottuu maastosta 4 x 4 m kokoisena kuopanteena, jossa on maavallit. Hiilikasan koko on 6 x 5 m.

Hiilimiiluja on käytetty paikallisen tiedon mukaan 1940-luvulla toisen maailmansodan aikana ja ne kuuluvat ajallisesti yhteen n. 1 km päässä pohjoiseen sijaitsevien hiilimiilujen kanssa (Reiska-kohde 110670).

Kohteiden koordinaatit:

Miilu 1: x= 3566722, y= 7291139

Miilu 2: x= 3566703, y= 7291132

Miilu 3: x= 3566663, y= 7291109

Miilu 4: x= 3566654, y= 7291071

Miilu 5: x= 3566624, y= 7291070

Miilu 6: x= 3566793, y= 7291235

Miilu 7: x= 3566806, y= 7291271

Miilu 8: x= 3566754, y= 7291259

Hiilikasa: x= 3566681, y= 7291096

Rakennus jäännös: x= 3566692, y= 7291108



<b><i>Kohteen rajaus</i></b>
Kohde rajautuu aluemaisesti.
<b><i>Tulkinta</i></b>
Hiilimiiluja
<b><i>Lisätietoja</i></b>

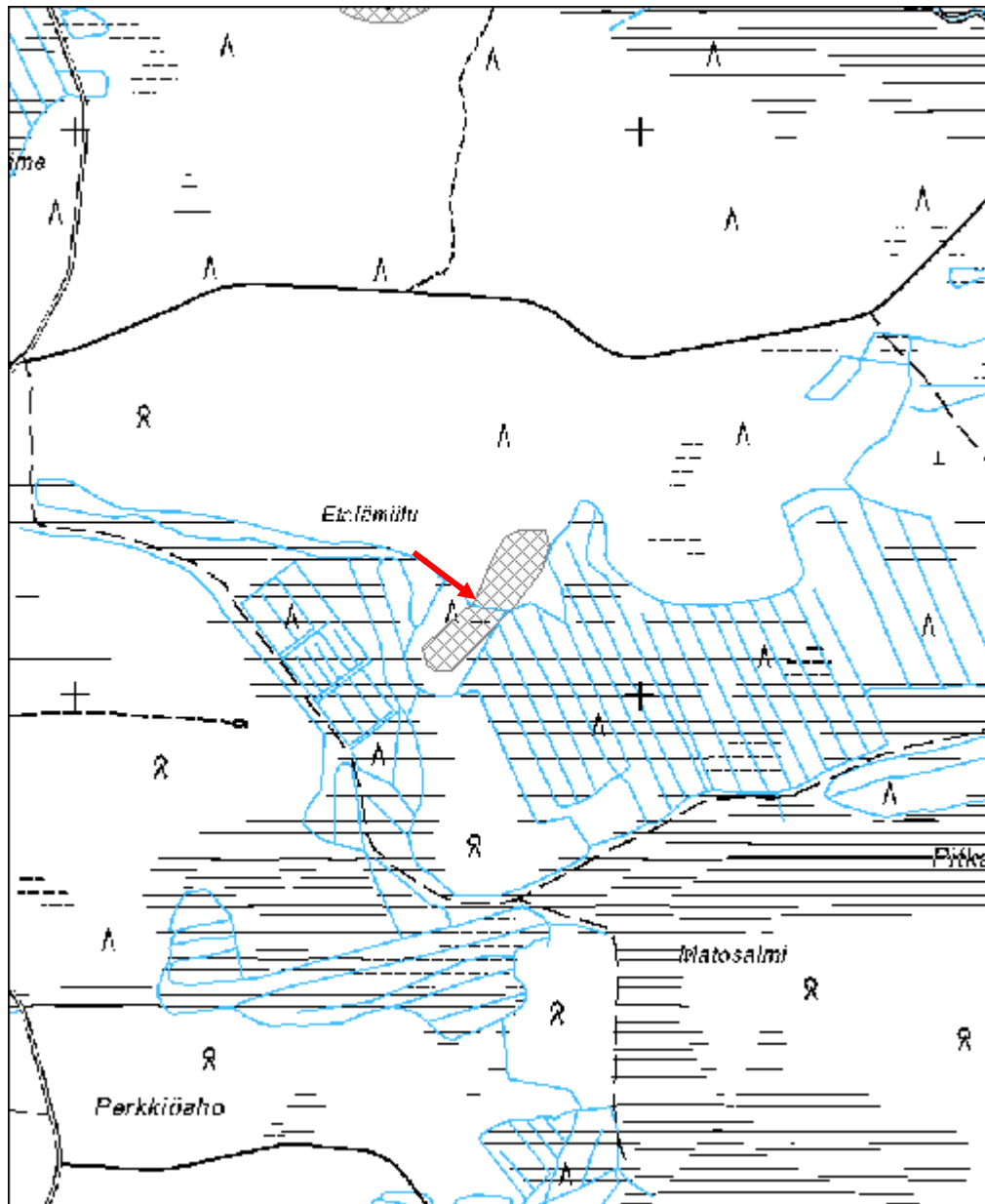
<b><i>Toimenpiteet</i></b>

<b><i>Tarkastukset</i></b>
Tila: 3 Toteutettu      Laji: 6 Suojeluarvojen tarkastus      Tarkastusvuosi: 2010 Tarkastuspvm: 15.6.2010      Tarkastaja: H. Kelola-Mäkeläinen Kuvaus: Taivalkoski kulttuuriperintöinventointi 2010

<b>Viranomais- rekisterinro:</b>		<b>Kunto:</b>	1 Hyvä
<b>Arvotus:</b>	8 Muu suojeluarvo	<b>Olotila:</b>	2 Ei käytössä
<b>Selitys:</b>	Metsänkätönhistoria	<b>Kohteen suojelu:</b>	9 Muu suojeluarvo
		<b>Selitys:</b>	

<b>Ympäristön suojelu:</b>	0 Ei määritelty
<b>Selitys:</b>	

<b>Kohdetyyppi:</b>	9 Valmistuspaikat/työpaikat	<b>Copyright:</b>	© Metsähallitus 2008 © Maanmittauslaitos 1/MML/08
<b>Koordinaatit:</b>	X 7291166, Y 3566725, Z 242	<b>Mittakaava:</b>	1:10000



<b>Vääräkoski rakennus jäännös</b>	<b>MH-tunnus: 110711</b>
------------------------------------	------------------------------

<b>Kohdetyyppi:</b>	1 Asuinpaikat	<b>Haltija:</b>	151 Metsätalous Pohjanmaa
<b>Ajoitus:</b>	7116 Uusi aika	<b>Ylläpitäjä:</b>	151 Metsätalous Pohjanmaa
<b>Rakentamisvuosi:</b>		<b>Kunta:</b>	832 TAIVALKOSKI
<b>Lukumäärä:</b>	1		

<b>Koordinaattiselitys:</b>		<b>Geometria tuotettu:</b>	4 Gps-mittaus, korjaamaton
<b>Koordinaatit:</b>	X 7291417, Y 3568311, Z 228	<b>Löydöt:</b>	

<b><i>Taustatiedot</i></b>
Sutigis-havainto
<b><i>Ympäristön kuvaus</i></b>
Kohde sijaitsee Kostonjoen länsirannalla lehtomaisessa metsässä. Paikalla kasvaa koivuja, saniaisia ja viinimarjapensaita. Metsän kehitysluokka on varttunut kasvatusmetsikkö.
<b><i>Kohteen kuvaus</i></b>
Paikalla sijaitsee suorakaiteenmuotoinen hirsistä rakennettu rakennuksen jäännös. Rakentamisessa on käytetty apuna nauvoja ja rakennuksen seinät on tehty koirankaulasalvoksilla. Hirsien päät on sahattu. Rakennuksen koko on 8,6 x 6 m ja sen sisäpuolella on metalliesineiden jäänteitä.
<b><i>Kohteen rajaus</i></b>
Kohde rajautuu pistemäisesti näkyvien rajojen mukaan.
<b><i>Tulkinta</i></b>
Rakennuksen jäännös
<b><i>Lisätietoja</i></b>

<b><i>Toimenpiteet</i></b>

<b><i>Tarkastukset</i></b>
Tila: 3 Toteutettu      Laji: 6 Suojeluarvojen tarkastus      Tarkastusvuosi: 2010 Tarkastuspvm: 15.6.2010      Tarkastaja: H. Kelola-Mäkeläinen Kuvaus: Taivalkoski kulttuuriperintöinventointi 2010

<b>Viranomaisrekisterinro:</b>		<b>Kunto:</b>	2 Keskinertainen
		<b>Olotila:</b>	2 Ei käytössä
<b>Arvotus:</b>	8 Muu suojeluarvo	<b>Kohteen</b>	9 Muu suojeluarvo

<b>Selitys:</b>	Asutushistoria	<b>suojelu:</b> <b>Selitys:</b>
<b>Ympäristön suojelu:</b>	0 Ei määritelty	
<b>Selitys:</b>		

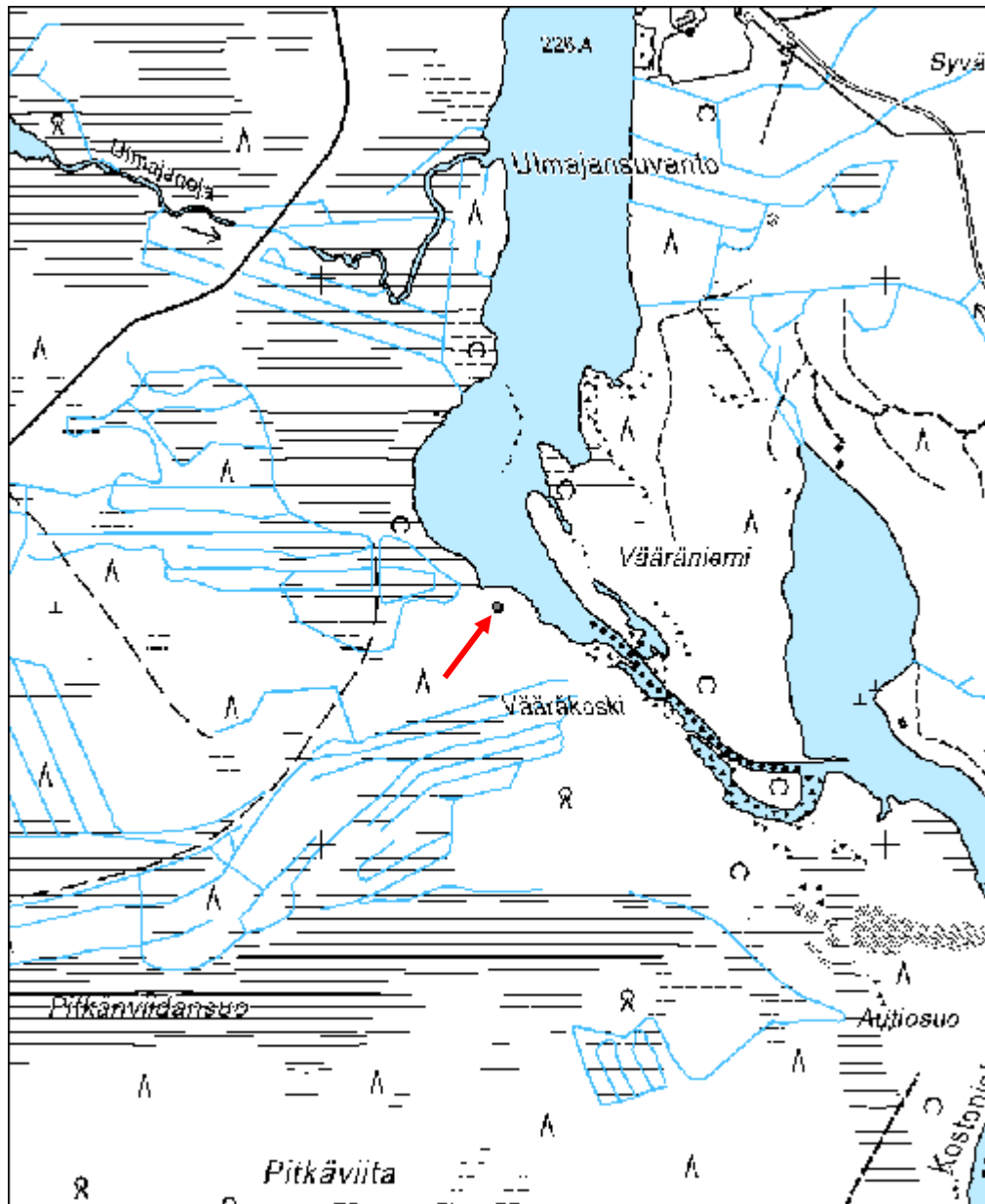


Yleiskuva lounaasta.



Rakennuksen nurkka kuvattu koillisesta.

<b>Kohdetyyppi:</b>	1 Asuinpaikat	<b>Copyright:</b>	© Metsähallitus 2008 © Maanmittauslaitos 1/MML/08
<b>Koordinaatit:</b>	X 7291417, Y 3568311, Z 228	<b>Mittakaava:</b>	1:10000



<b>Välivaara postikivi luonnonmuistomerkki</b>	<b>MH-tunnus: 110741</b>
--	------------------------------

<b>Kohdetyyppi:</b>	99 Muu/määrittelemätön	<b>Haltija:</b>	151 Metsätalous Pohjanmaa
<b>Ajoitus:</b>	7116 Uusi aika	<b>Ylläpitäjä:</b>	151 Metsätalous Pohjanmaa
<b>Rakentamisvuosi:</b>		<b>Kunta:</b>	832 TAIVALKOSKI
<b>Lukumäärä:</b>	1		

<b>Koordinaattiselitys:</b>		<b>Geometria tuotettu:</b>	4 Gps-mittaus, korjaamaton
<b>Koordinaatit:</b>	X 7301459, Y 3547503, Z 286	<b>Löydöt:</b>	

### *Taustatiedot*

Kohde on merkitty peruskarttaan.

### *Ympäristön kuvaus*

Kohde sijaitsee Posiolle kulkevan tien pohjoispuolella pienen hiekkatien reunassa. Hiekkatie on vanha Taivalkoski-Posio maantie. Siirtolohkareen ympärillä kasvaa kuusia ja koivuja. Metsän kehitysluokka on uudistuskypsämetsikkö.

### *Kohteen kuvaus*

Iso siirtolohkare, josta tarina kertoo, että postimies oli kovalla sateella postia kuljettaessaan erehtynyt luulemaan siirtolohkareta taloksi ja oli kierrellyt sitä etsien ovea, jotta pääsisi sisälle pois sateesta. Tapaus oli sattunut 1940-1950-luvulla. Kivessä näkyy sen pohjoispuolella sinisellä maalilla kirjoitettu teksti " K. Y. , M.P. 1986.12.5" ja sen etelälaidalla näkyy sinisellä kirjaimet S V ja H T. Kiven koko on 5,4 x 5 m.

Kivi on vuonna 1956 luonnonsuojelulainilla rauhoitettu luonnonmuistomerkki.

### *Kohteen rajaus*

Kohde rajautuu pistemäisesti näkyvien rajojen mukaan.

### *Tulkinta*

Luonnonmuistomerkki

### *Lisätietoja*

Haapanen, Antti & Rassi, Pertti (toim.): Luonnonsuojelulain nojalla rauhoitetut luonnonsuojelualueet ja luonnonmuistomerkit. Luonnonvarainhoitotoimiston julkaisuja 1. Sarja B 19 1989. Helsinki 1989.

### *Toimenpiteet*

### *Tarkastukset*

Tila: 3 Toteutettu Laji: 6 Suojeluarvojen tarkastus Tarkastusvuosi: 2010  
Tarkastuspvm: 17.6.2010 Tarkastaja: H. Kelola-Mäkeläinen

Kuvaus: Taivalkoski kulttuuriperintöinventointi 2010

**Viranomais-  
rekisterinro:**

**Kunto:** 1 Hyvä

**Arvotus:** 8 Muu suojeluarvo

**Olotila:** 2 Ei käytössä

**Kohteen  
suojaus:** 8 Luonnonmuistomerkki

**Selitys:**

**Selitys:**

**Ympäristön  
suojaus:**

0 Ei määritelty

**Selitys:**

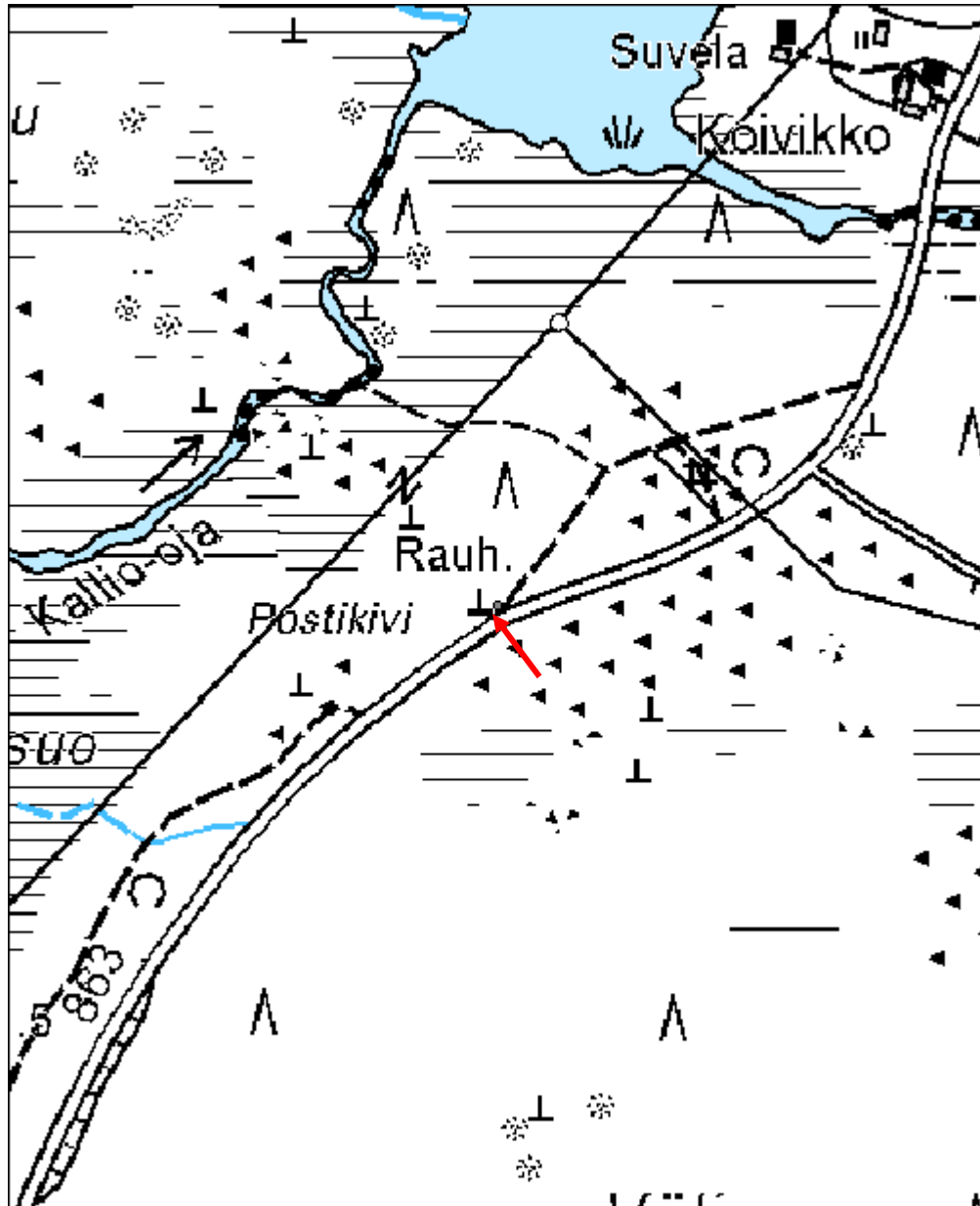


Yleiskuva lounaasta. Hiekkatie on entinen Taivalkoski - Posio maantie



Kirjoitusta kiven pohjoispuolella.

<b>Kohdetyyppi:</b>	99 Muu/määrittelemätön	Copyright:	© Metsähallitus 2008 © Maanmittauslaitos 1/MML/08
<b>Koordinaatit:</b>	X 7301459, Y 3547503, Z 286	Mittakaava:	1:5000





<b>Kallio-oja niittypato jäännös</b>	<b>MH-tunnus: 110760</b>
--------------------------------------	------------------------------

<b>Kohdetyyppi:</b>	17 Kivi- ja maarakenteet	<b>Haltija:</b>	151 Metsätalous Pohjanmaa
<b>Ajoitus:</b>	7116 Uusi aika	<b>Ylläpitäjä:</b>	151 Metsätalous Pohjanmaa
<b>Rakentamisvuosi:</b>		<b>Kunta:</b>	832 TAIVALKOSKI
<b>Lukumäärä:</b>	1		

<b>Koordinaattiselitys:</b>		<b>Geometria tuotettu:</b>	4 Gps-mittaus, korjaamaton
<b>Koordinaatit:</b>	X 7301499, Y 3547054, Z 272	<b>Löydöt:</b>	

<b><i>Taustatiedot</i></b>
Uusi löytö.
<b><i>Ympäristön kuvaus</i></b>
Kohde sijaitsee suoalueen läpi kulkevan ojan Kallio-ojan suulla. Kallio-oja saa alkunsa Kalliolammesta ja se laskee läheiseen Matalalampeen. Paikalla kasvaa koivun taimia ja kuusia. Aluskasvillisuus on varpua, heinää ja sammalta.
<b><i>Kohteen kuvaus</i></b>
Kohde on kivistä ja puusta rakennetun niittypadon jäännös. Padosta on jäljellä kivisiä tukirakenteita sekä ojan molemmin puolin että joen pohjassa. Padon puisista osista on jäljellä vielä joitakin tukkeja sekä maalla että vedessä.
Lisäksi merkinä niittyviljelystä löytyi padosta n. 84 m koilliseen Kalliosuolta n. 10 cm paksuinen toisesta päästä veistetty aidanseiväs (x= 3547126, y= 7301459), joka on mitä luultavimmin ollut osa suoniittyä ympäröivää aitaa.
<b><i>Kohteen raja</i></b>
Kohde rajautuu pistemäisesti näkyvien rajojen mukaan.
<b><i>Tulkinta</i></b>
Niittypato
<b><i>Lisätietoja</i></b>

<b><i>Toimenpiteet</i></b>
----------------------------

<b><i>Tarkastukset</i></b>
Tila: 3 Toteutettu Laji: 6 Suojeluarvojen tarkastus Tarkastusvuosi: 2010 Tarkastuspvm: 17.6.2010 Tarkastaja: H. Kelola-Mäkeläinen Kuvaus: Taivalkoski kulttuuriperintöinventointi 2010

<b>Viranomais- rekisterinro:</b>		<b>Kunto:</b>	2 Keskinertainen
<b>Arvotus:</b>	8 Muu suojeluarvo	<b>Olotila:</b>	2 Ei käytössä
<b>Selitys:</b>	Elinkeinohistoria	<b>Kohteen suojaus:</b>	9 Muu suojeluarvo
<b>Selitys:</b>		<b>Selitys:</b>	

<b>Ympäristön suojaus:</b>	0 Ei määritelty
<b>Selitys:</b>	

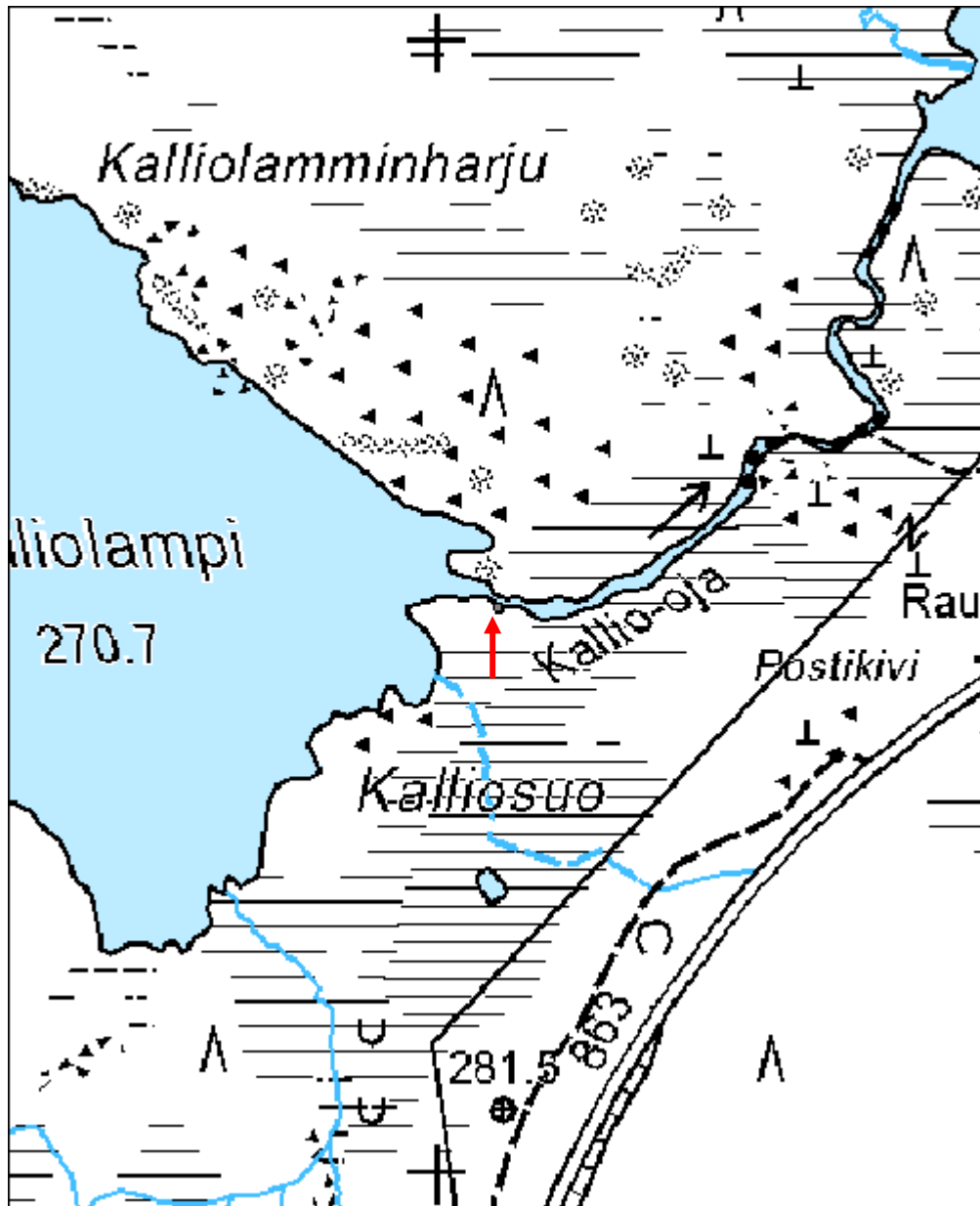


Yleiskuva etelästä.



Kalliosuolta löydetty aidanseiväs.

<b>Kohdetyyppi:</b>	17 Kivi- ja maarakenteet	Copyright:	© Metsähallitus 2008 © Maanmittauslaitos 1/MML/08
<b>Koordinaatit:</b>	X 7301499, Y 3547054, Z 272	Mittakaava:	1:5000



<b>Repoharju 1 poroerotusaita</b>	<b>MH-tunnus: 110764</b>
-----------------------------------	------------------------------

<b>Kohdetyyppi:</b>	9 Valmistuspaikat/työpaikat	<b>Haltija:</b>	151 Metsätalous Pohjanmaa
<b>Ajoitus:</b>	7116 Uusi aika	<b>Ylläpitäjä:</b>	151 Metsätalous Pohjanmaa
<b>Rakentamisvuosi:</b>		<b>Kunta:</b>	832 TAIVALKOSKI
<b>Lukumäärä:</b>	1		

<b>Koordinaattiselitys:</b>		<b>Geometria tuotettu:</b>	4 Gps-mittaus, korjaamaton
<b>Koordinaatit:</b>	X 7299128, Y 3546999, Z 310	<b>Löydöt:</b>	

<b><i>Taustatiedot</i></b>
Mauno Tynin tiedonanto.
<b><i>Ympäristön kuvaus</i></b>
Kohde sijaitsee Taivalkoski-Posio maantieltä lähtevän Kivipolku-nimisen metsäautotien varrella. Paikalla kasvaa koivuja, mäntyjä, kuusia ja katajia. Aluskasvillisuus koostuu varvuista ja heinästä. Metsän kehitysluokka on varttunutta kasvatusmetsikköä.
<b><i>Kohteen kuvaus</i></b>
Poroerotusaidasta on parhaiten säilynyt osa on kirnu, johon porot on kerätty siuloja eli johdinaitoja pitkin. Kirnu on tehty lankuista. Siuloista on jäljellä pieniä pätkiä siellä täällä maastossa.
<b><i>Kohteen rajaus</i></b>
Kohde rajautuu viivamaisesti näkyvien rakenteiden mukaan.
<b><i>Tulkinta</i></b>
Poroerotusaita
<b><i>Lisätietoja</i></b>

<b><i>Toimenpiteet</i></b>

<b><i>Tarkastukset</i></b>
Tila: 3 Toteutettu      Laji: 6 Suojeluarvojen tarkastus      Tarkastusvuosi: 2010
Tarkastuspvm: 17.6.2010      Tarkastaja: H. Kelola-Mäkeläinen
Kuvaus: Taivalkoski kulttuuriperintöinventointi 2010

<b>Viranomaisrekisterinro:</b>	<b>Kunto:</b> 2 Keskinertainen
--------------------------------	--------------------------------

<b>Arvotus:</b>	8 Muu suojeluarvo	<b>Olotila:</b>	2 Ei käytössä
<b>Selitys:</b>	Elinkeinohistoria	<b>Kohteen suojelu:</b>	9 Muu suojeluarvo
<b>Selitys:</b>		<b>Selitys:</b>	
<b>Ympäristön suojelu:</b>	0 Ei määritelty		
<b>Selitys:</b>			

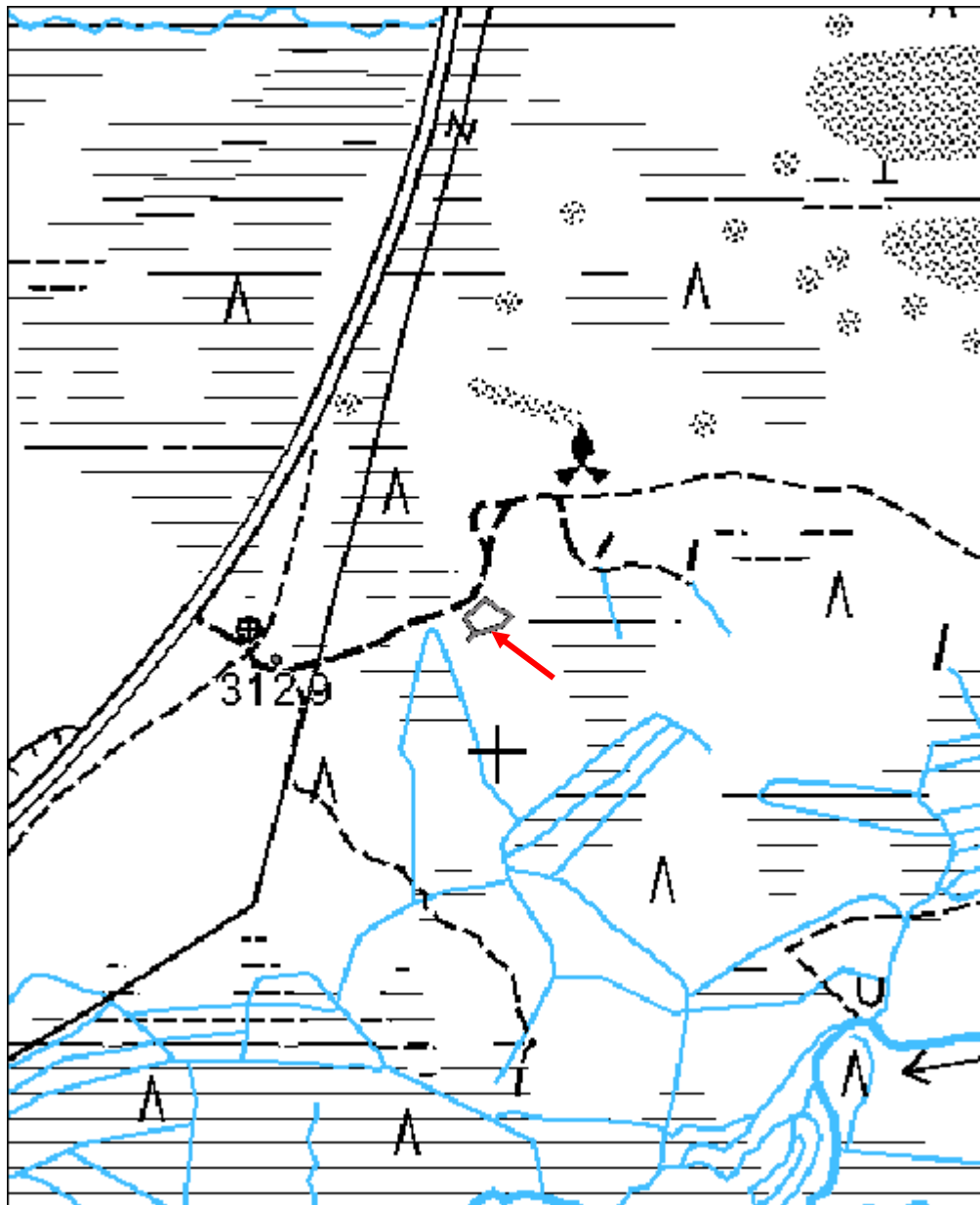


Yleiskuva lännestä.



Aidan osa kuvattu luoteesta.

<b>Kohdetyyppi:</b>	9 Valmistuspaikat/työpaikat	<b>Copyright:</b>	© Metsähallitus 2008 © Maanmittauslaitos 1/MML/08
<b>Koordinaatit:</b>	X 7299128, Y 3546999, Z 310	<b>Mittakaava:</b>	1:5000



<b>Repoharju 2 rakennus jäännös</b>	<b>MH-tunnus: 110868</b>
-------------------------------------	------------------------------

<b>Kohdetyyppi:</b>	1 Asuinpaikat	<b>Haltija:</b>	151 Metsätalous Pohjanmaa
<b>Ajoitus:</b>	7116 Uusi aika	<b>Ylläpitäjä:</b>	151 Metsätalous Pohjanmaa
<b>Rakentamisvuosi:</b>		<b>Kunta:</b>	832 TAIVALKOSKI
<b>Lukumäärä:</b>	1		

<b>Koordinaattiselitys:</b>		<b>Geometria tuotettu:</b>	4 Gps-mittaus, korjaamaton
<b>Koordinaatit:</b>	X 7299082, Y 3546804, Z 313	<b>Löydöt:</b>	

<b><i>Taustatiedot</i></b>
Mauno Tynin tiedonanto.
<b><i>Ympäristön kuvaus</i></b>
Kohde sijaitsee Taivalkoski-Posio maantieltä lähtevän Kivipolku-nimisen metsäautotien varressa. Paikalla kasvaa vanhoja mäntyjä ja nuoria koivuja. Metsän kehitysluokka on uudistuskypsämetsikkö.
<b><i>Kohteen kuvaus</i></b>
Paikalla on neliskulmaisen kivijalallisen rakennuksen jäännös. Keskellä rakennusta on kiuas/uuni, joka on tehty kivistä ja tiilistä. Rakennuksen jäännöksen koko on 7,7 x 8 m.
<b><i>Kohteen rajaus</i></b>
Kohde rajautuu pistemäisesti näkyvien rakenteiden mukaan.
<b><i>Tulkinta</i></b>
Rakennuksen jäännös. Mahdollisesti sauna.
<b><i>Lisätietoja</i></b>

<b><i>Toimenpiteet</i></b>

<b><i>Tarkastukset</i></b>
Tila: 3 Toteutettu      Laji: 6 Suojeluarvojen tarkastus      Tarkastusvuosi: 2010
Tarkastuspvm: 17.6.2010      Tarkastaja: H. Kelola-Mäkeläinen
Kuvaus: Taivalkoski kulttuuriperintöinventointi 2010

<b>Viranomaisrekisterinro:</b>		<b>Kunto:</b>	2 Keskinertainen
		<b>Olotila:</b>	2 Ei käytössä
<b>Arvotus:</b>	8 Muu suojeluarvo	<b>Kohteen suojelu:</b>	9 Muu suojeluarvo

<b>Selitys:</b>	Asutushistoria	<b>Selitys:</b>
<b>Ympäristön suojelu:</b>	0 Ei määritely	
<b>Selitys:</b>		



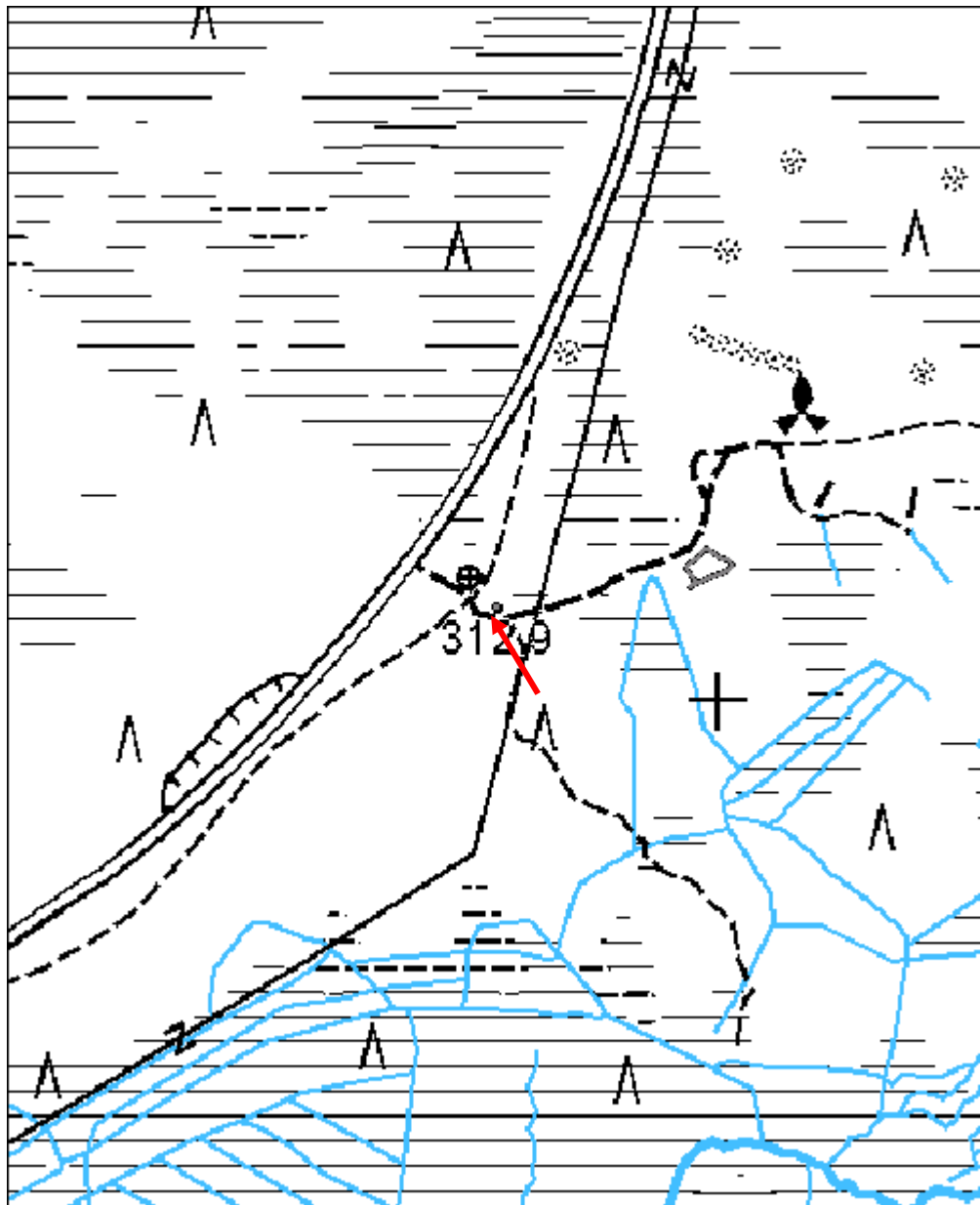
Yleiskuva lounaasta.



Uunin/kiukaan jäänteet kuvattu luoteesta.



<b>Kohdetyyppi:</b>	1 Asuinpaikat	<b>Copyright:</b>	© <i>Metsähallitus</i> 2008 © <i>Maanmittauslaitos</i> 1/MML/08
<b>Koordinaatit:</b>	X 7299082, Y 3546804, Z 313	<b>Mittakaava:</b>	1:5000



<b>Siirnasuo 1 niittysauna</b>	<b>MH-tunnus: 110924</b>
--------------------------------	------------------------------

<b>Kohdetyyppi:</b>	99 Muu/määrittelemätön	<b>Haltija:</b>	151 Metsätalous Pohjanmaa
<b>Ajoitus:</b>	7116 Uusi aika	<b>Ylläpitäjä:</b>	151 Metsätalous Pohjanmaa
<b>Rakentamisvuosi:</b>		<b>Kunta:</b>	832 TAIVALKOSKI
<b>Lukumäärä:</b>	1		

<b>Koordinaattiselitys:</b>		<b>Geometria tuotettu:</b>	4 Gps-mittaus, korjaamaton
<b>Koordinaatit:</b>	X 7294196, Y 3565197, Z 245	<b>Löydöt:</b>	

<b><i>Taustatiedot</i></b>
Sutigis-havainto
<b><i>Ympäristön kuvaus</i></b>
Kohde sijaitsee Siiransuon välissä olevalla metsäsaarekkeella lähellä Siiranjokea. Paikalla kasvaa vanhoja kuusia ja koivuja. Aluskasvillisuus koostuu sammaleesta ja varvuista. Metsän kehitysluokka on uudistuskypsämetsikkö.
<b><i>Kohteen kuvaus</i></b>
Paikalla on neliskulmaisen n. 15-20 cm paksuisista hirsistä tehdyn niittysaunan jäännös. Saunan kiuas on sijainnut koillisnurkassa ja sen vieressä on ollut oviaukko. Kahdella muulla seinällä on lattianrajassa neliskulmaiset tuuletusaukot, joiden tukena on kivet. Rakennuksessa käytetyt hirret on veistetty sisä- ja ulkopuolelta tasaisiksi ja seinät on tehty koirankaulasalvoksin. Rakennus on ollut pitkänurkkainen ja sen sisäpuolella on vielä jäljellä tuohta saunan katosta. Saunan oven saranat ovat olleet metalliset. Yhdessä oviaukon yläpuolella olleessa hirressä on veistettynä kirjaimia ja kuva. Saunan koko on 4,5 x 4,3 m.
Saunasta n. 190 m päässä lounaaseen on suolla niittyladon jäännös (Reiska-kohde 111882).
<b><i>Kohteen rajaus</i></b>
Kohde rajautuu pistemäisesti näkyvien rajojen mukaan.
<b><i>Tulkinta</i></b>
Niittysauna
<b><i>Lisätietoja</i></b>

<b><i>Toimenpiteet</i></b>

<b><i>Tarkastukset</i></b>
Tila: 3 Toteutettu Laji: 6 Suojeluarvojen tarkastus Tarkastusvuosi: 2010 Tarkastuspv: 17.6.2010 Tarkastaja: H. Kelola-Mäkeläine

Kuvaus: Taivalkoski kulttuuriperintöinventointi 2010

**Viranomais-  
rekisterinro:**

**Kunto:** 2 Kesinkertainen

**Arvotus:** 8 Muu suojeluarvo

**Olotila:** 2 Ei käytössä

**Kohteen  
suojaus:** 9 Muu suojeluarvo

**Selitys:** Elinkeinohistoria

**Selitys:**

**Ympäristön  
suojaus:**

0 Ei määritelty

**Selitys:**

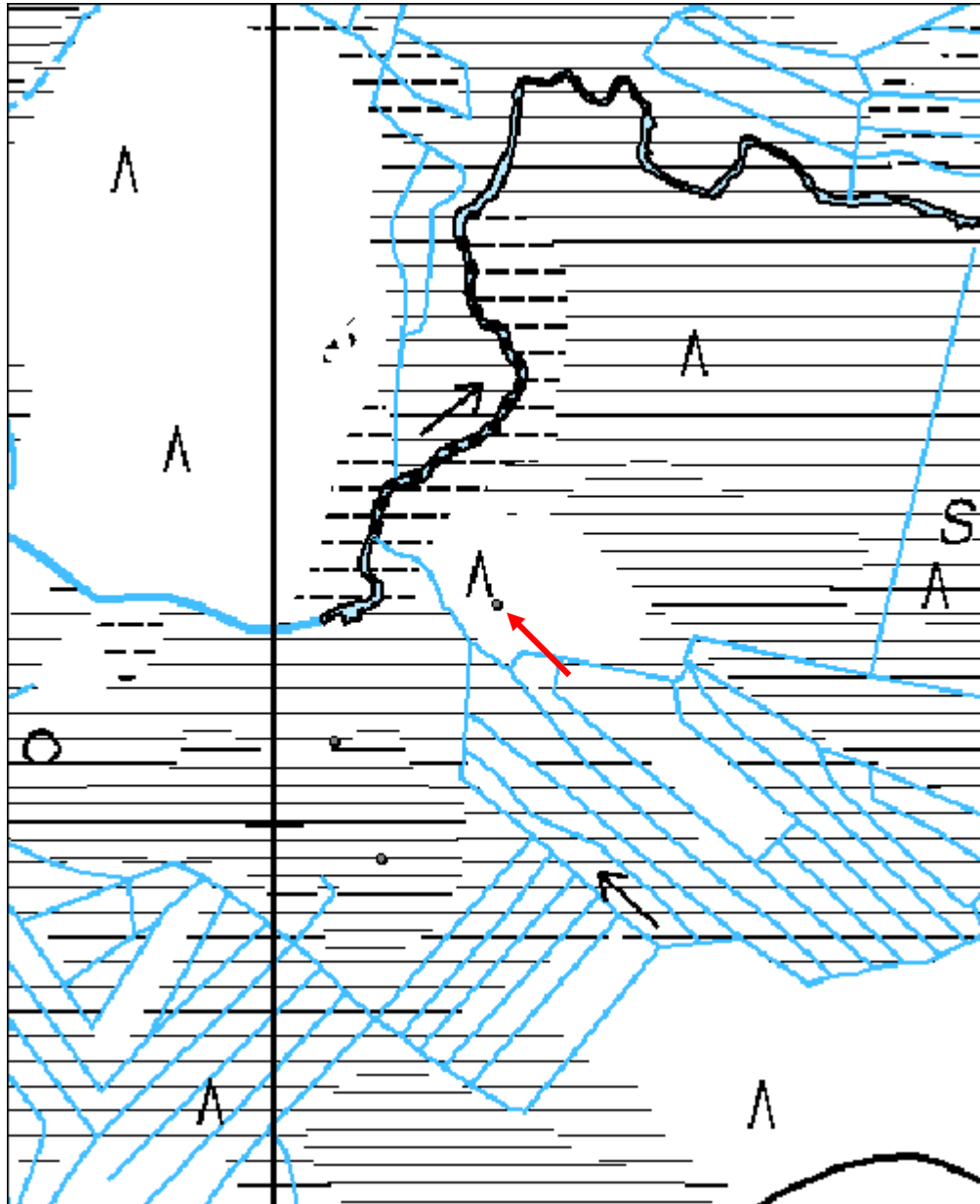


Yleiskuva luoteesta.



Saunan etelänurkka.

<b>Kohdetyyppi:</b>	99 Muu/määrittelemätön	<b>Copyright:</b>	© Metsähallitus 2008 © Maanmittauslaitos 1/MML/08
<b>Koordinaatit:</b>	X 7294196, Y 3565197, Z 245	<b>Mittakaava:</b>	1:5000



<b>Siiransuo 2 niittylato</b>	<b>MH-tunnus: 111882</b>
-------------------------------	------------------------------

<b>Kohdetyyppi:</b>	9 Valmistuspaikat/työpaikat	<b>Haltija:</b>	151 Metsätalous Pohjanmaa
<b>Ajoitus:</b>	7116 Uusi aika	<b>Ylläpitäjä:</b>	151 Metsätalous Pohjanmaa
<b>Rakentamisvuosi:</b>		<b>Kunta:</b>	832 TAIVALKOSKI
<b>Lukumäärä:</b>	1		

<b>Koordinaattiselitys:</b>		<b>Geometria tuotettu:</b>	4 Gps-mittaus, korjaamaton
<b>Koordinaatit:</b>	X 7294075, Y 3565053, Z 246	<b>Löydöt:</b>	

#### *Taustatiedot*

Löytyi tarkastettaessa toista kulttuuriperintökohdetta.

#### *Ympäristön kuvaus*

Kohde sijaitsee Siiransuolla n. 190 m lounaaseen niittysaunasta (Reiska-kohde 110924). Ladon ympärillä kasvaa pieniä koivuntaimia ja pari kuusta.

#### *Kohteen kuvaus*

Paikalla on kooltaan 5,2 x 5,2 m kokoisen pitkänurkkaisen niittyladon jäännös. Korkeimmillaan ladosta on jäljellä 13 hirsikertaa. Katosta on jäljellä lankkuja ja tuohta. Hirret on veistetty kirveellä ja ne on ladottu koirankaulasalvoksin. Oviaukko sijaitsee eteläseinällä ja sen leveys on 1,5 m.

#### *Kohteen rajaus*

Kohde rajautuu pistemäisesti näkyvien rajojen mukaan.

#### *Tulkinta*

Niittylato

#### *Lisätietoja*

#### *Toimenpiteet*

#### *Tarkastukset*

Tila: 3 Toteutettu Laji: 6 Suojeluarvojen tarkastus Tarkastusvuosi: 2010  
Tarkastuspvm: 18.6.2010 Tarkastaja: H. Kelola-Mäkeläinen  
Kuvaus: Taivalkoski kulttuuriperintöinventointi 2010

<b>Viranomaisrekisterinro:</b>	<b>Kunto:</b>	1 Hyvä
--------------------------------	---------------	--------

<b>Arvotus:</b>	8 Muu suojeluarvo	<b>Olotila:</b>	2 Ei käytössä
<b>Selitys:</b>	Elinkeinohistoria	<b>Kohteen suojelu:</b>	9 Muu suojeluarvo
<b>Ympäristön suojelu:</b>	0 Ei määritelty		
<b>Selitys:</b>			

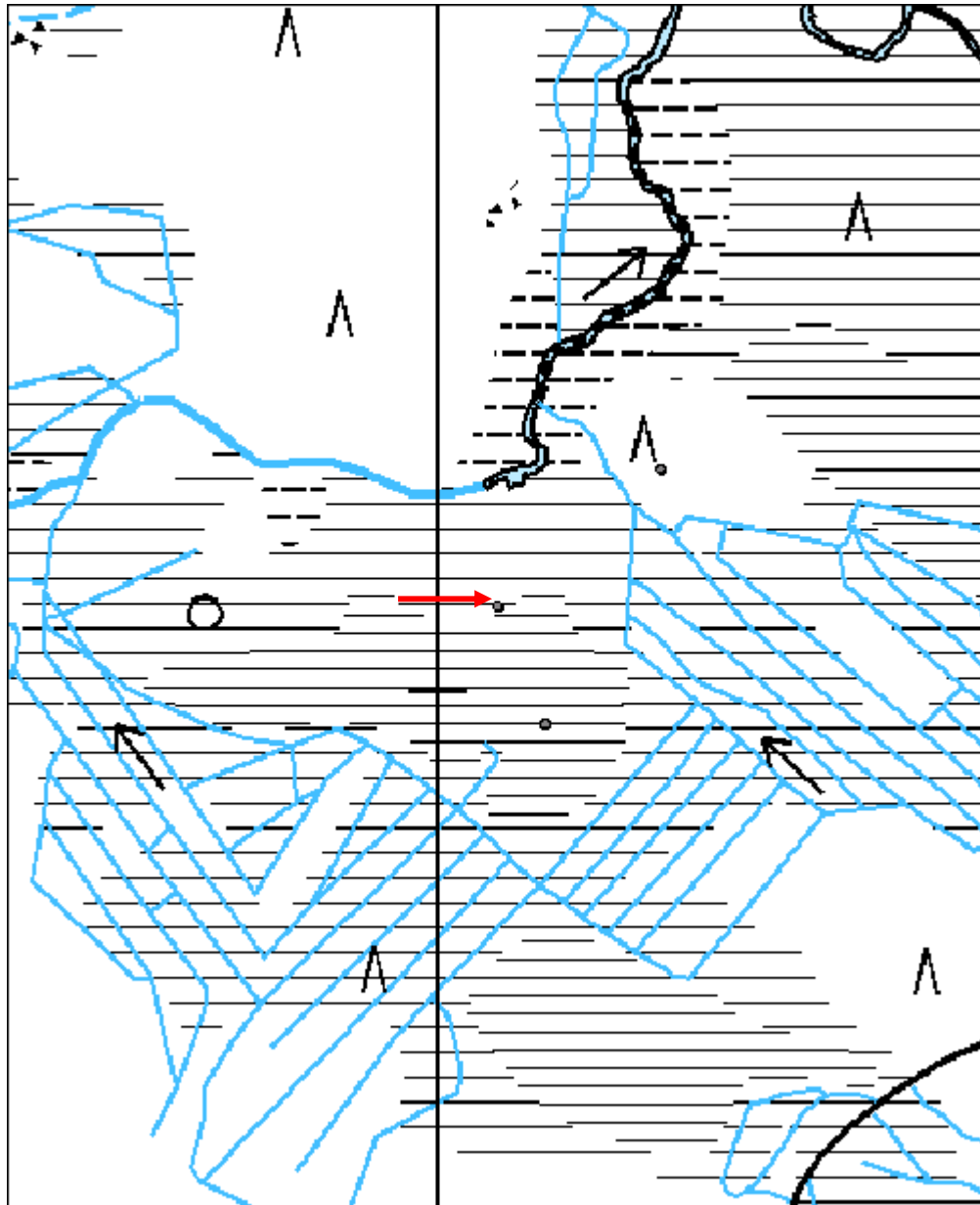


Yleiskuva lounaasta.



Niittyladon koillisnurkka.

<b>Kohdetyyppi:</b>	9 Valmistuspaikat/työpaikat	<b>Copyright:</b>	© <i>Metsähallitus</i> 2008 © <i>Maanmittauslaitos</i> 1/MML/08
<b>Koordinaatit:</b>	X 7294075, Y 3565053, Z 246	<b>Mittakaava:</b>	1:5000



<b>Siiransuo 3 niittylato</b>	<b>MH-tunnus: 111901</b>
-------------------------------	------------------------------

<b>Kohdetyyppi:</b>	9 Valmistuspaikat/työpaikat	<b>Haltija:</b>	151 Metsätalous Pohjanmaa
<b>Ajoitus:</b>	7116 Uusi aika	<b>Ylläpitäjä:</b>	151 Metsätalous Pohjanmaa
<b>Rakentamisvuosi:</b>		<b>Kunta:</b>	832 TAIVALKOSKI
<b>Lukumäärä:</b>	1		

<b>Koordinaattiselitys:</b>		<b>Geometria tuotettu:</b>	4 Gps-mittaus, korjaamaton
<b>Koordinaatit:</b>	X 7293971, Y 3565095, Z 246	<b>Löydöt:</b>	

<b><i>Taustatiedot</i></b>
Löytyi tarkastettaessa toista kulttuuriperintökohdetta.
<b><i>Ympäristön kuvaus</i></b>
Kohde sijaitsee Siiransuolla n. 110 m suolla olevasta toisesta niittyladosta (Reiska-kohde 111882) kaakkoon.
<b><i>Kohteen kuvaus</i></b>
Paikalla on 4,7 x 4,7 m kokoisen pitkänurkkaisen niittyladon jäännös. Korkeimmillaan siitä on jäljellä 7 hirsikertaa. Ladon katosta on jäljellä kurkihirsi sekä pala tuohta. Oviaukko sijaitsee luoteislaidalla.
<b><i>Kohteen rajaus</i></b>
Kohde rajautuu pistemäisesti näkyvien rajojen mukaan.
<b><i>Tulkinta</i></b>
Niittylato
<b><i>Lisätietoja</i></b>

<b><i>Toimenpiteet</i></b>

<b><i>Tarkastukset</i></b>
Tila: 3 Toteutettu      Laji: 6 Suojeluarvojen tarkastus      Tarkastusvuosi: 2010 Tarkastuspm: 18.6.2010      Tarkastaja: H. Kelola-Mäkeläinen Kuvaus: Taivalkoski kulttuuriperintöinventointi 2010

<b>Viranomaisrekisterinro:</b>	<b>Kunto:</b>	2 Keskinertainen
	<b>Olotila:</b>	2 Ei käytössä



<b>Arvotus:</b>	8 Muu suojeluarvo	<b>Kohteen suojelu:</b>	9 Muu suojeluarvo
<b>Selitys:</b>	Elinkeinohistoria	<b>Selitys:</b>	

<b>Ympäristön suojelu:</b>	0 Ei määritelty
<b>Selitys:</b>	

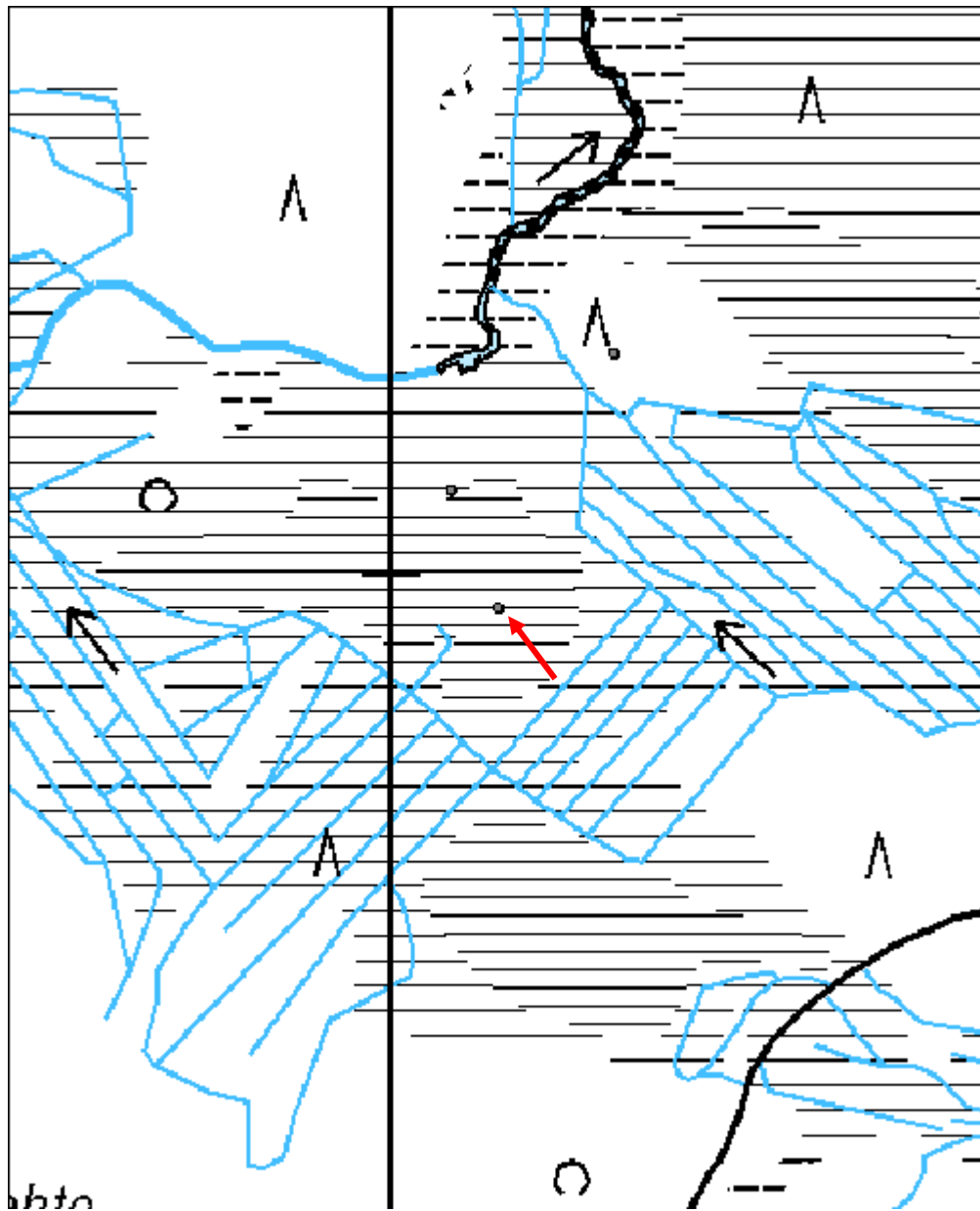


Yleiskuva luoteesta.



Yleiskuva koillisesta.

<b>Kohdetyyppi:</b>	9 Valmistuspaikat/työpaikat	Copyright:	© Metsähallitus 2008 © Maanmittauslaitos 1/MML/08
<b>Koordinaatit:</b>	X 7293971, Y 3565095, Z 246	Mittakaava:	1:5000



<b>Haukilampi poroaita</b>	<b>MH-tunnus: 111967</b>
----------------------------	------------------------------

<b>Kohdetyyppi:</b>	9 Valmistuspaikat/työpaikat	<b>Haltija:</b>	151 Metsätalous Pohjanmaa
<b>Ajoitus:</b>	7116 Uusi aika	<b>Ylläpitäjä:</b>	151 Metsätalous Pohjanmaa
<b>Rakentamisvuosi:</b>		<b>Kunta:</b>	832 TAIVALKOSKI
<b>Lukumäärä:</b>	2		

<b>Koordinaattiselitys:</b>		<b>Geometria tuotettu:</b>	4 Gps-mittaus, korjaamaton
<b>Koordinaatit:</b>	X 7300924, Y 3541234, Z 290	<b>Löydöt:</b>	

<b><i>Taustatiedot</i></b>
Kohde tarkastettiin inventoinnissa 14.9.2010, tiedonanto Tuomo Horsma.
<b><i>Ympäristön kuvaus</i></b>
Matala pieni kangas suoalueen keskellä; suurimaksi osaksi aukea (metsätien kääntöpaikka); rämettä.
<b><i>Kohteen kuvaus</i></b>
Tiedonannon mukaan paikalla oli porokämpän jäännökset, jotka ovat ilmeisesti jääneet kääntöpaikan alle. Ainoa inventoinnissa havaittu kiinteä rakenne oli maakuoppa ( 1,8 x 1,1 + 0,7 m). Kääntöpaikan länsi ja luoteispuolella on kahden rengasmaisen aitauksen jäänteet (pinta-ala yht. 0,9 ha. Aidat (lauta- ja riukukaidat) ovat suurimaksi osaksi sortuneet, aitausten itäpuoli tuhoutui metsätien rakentaessa.
<b><i>Kohteen rajaus</i></b>
Kohde rajautuu näkyvien jäänteiden mukaisesti.
<b><i>Tulkinta</i></b>
Porokämpä ja aitaukset.
<b><i>Lisätietoja</i></b>

<b><i>Toimenpiteet</i></b>

<b><i>Tarkastukset</i></b>
Tila: 3 Toteutettu      Laji: 6 Suojeluarvojen tarkastus      Tarkastusvuosi: 2010
Tarkastuspm: 14.9.2010      Tarkastaja: H.-P. Schulz
Kuvaus:

<b>Viranomais-</b>	<b>Kunto:</b> 3 Huono
--------------------	-----------------------

<b>rekisterinro:</b>		<b>Olotila:</b>	2 Ei käytössä
<b>Arvotus:</b>	8 Muu suojeluarvo	<b>Kohteen suojelu:</b>	9 Muu suojeluarvo
<b>Selitys:</b>		<b>Selitys:</b>	
<b>Ympäristön suojelu:</b>	0 Ei määritely		
<b>Selitys:</b>			

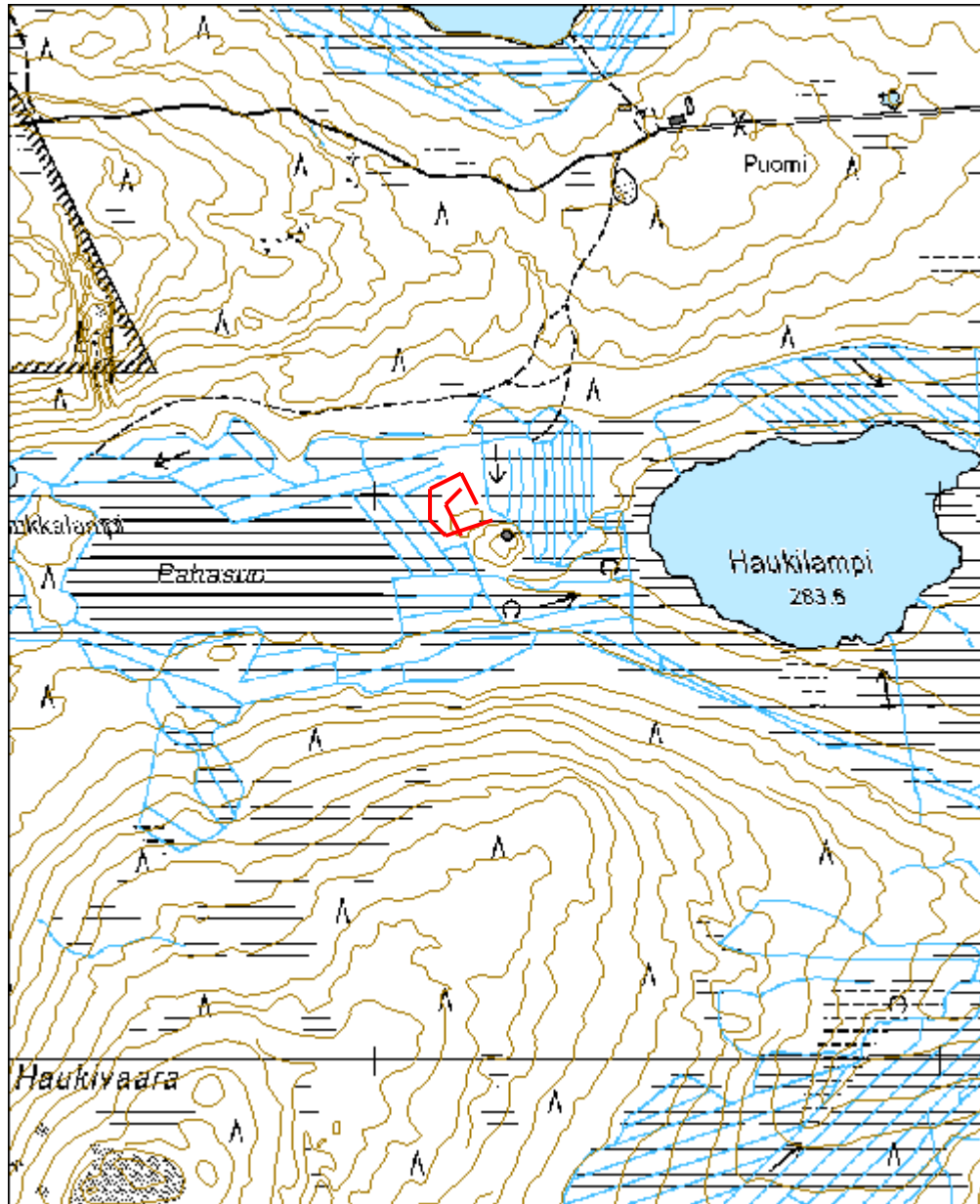


Porokämpän paikka kuvattu luoteesta.



Poroaita 2 kuvattu koillisesta.

<b>Kohdetyyppi:</b>	9 Valmistuspaikat/työpaikat	<b>Copyright:</b>	© <i>Metsähallitus</i> 2008 © <i>Maanmittauslaitos</i> 1/MML/08
<b>Koordinaatit:</b>	X 7300924, Y 3541234, Z 290	<b>Mittakaava:</b>	1:10000



<b>Niskasuvanto rakennus jäännös</b>	<b>MH-tunnus: 111984</b>
--------------------------------------	------------------------------

<b>Kohdetyyppi:</b>	1 Asuinpaikat	<b>Haltija:</b>	151 Metsätalous Pohjanmaa
<b>Ajoitus:</b>	7116 Uusi aika	<b>Ylläpitäjä:</b>	151 Metsätalous Pohjanmaa
<b>Rakentamisvuosi:</b>		<b>Kunta:</b>	832 TAIVALKOSKI
<b>Lukumäärä:</b>	3		

<b>Koordinaattiselitys:</b>		<b>Geometria tuotettu:</b>	4 Gps-mittaus, korjaamaton
<b>Koordinaatit:</b>	X 7295272, Y 3568043, Z 232	<b>Löydöt:</b>	

<b><i>Taustatiedot</i></b>
Sutigis-havainto
<b><i>Ympäristön kuvaus</i></b>
Kohde sijaitsee vanhassa tiheässä metsässä, jossa kasvaa kuusia, mäntyjä ja koivuja. Aluskasvillisuus koostuu sammaleesta ja varvuista. Metsän kehitysluokka on uudistuskypsämetsikkö.
<b><i>Kohteen kuvaus</i></b>
Paikalla on kahden selvemmin maastossa erottuvan rakennuksen jäänteet sekä sammaleen ja varpujen peittämä kasa, joka saattaa olla peräisin kolmannelta rakennuksesta.
Rakennuksista ensimmäinen (x= 3568050, y= 7295250) on 9,7 x 7,4 m kokoinen ja sen seinälinjat erottuvat sammaleen ja varpujen alta melko heikosti. Rakentamisessa on käytetty apuna nauvoja. Paikalta ei löytynyt merkkejä tulisijasta. Toisesta rakennuksen jäänteestä (x= 3568053, y= 7295227) on jäljellä enää vain yksi nurkka, joka sekin on melko tuhoutunut. Kolmannelta mahdollisesta rakennuksesta on puolestaan jäljellä vain kasa (x= 3568043, y= 7295272), josta löytyi maaton puuta, palaneita kiviä ja rautanauha.
<b><i>Kohteen rajausta</i></b>
Kohde rajautuu pistemäisesti. GPS-piste on otettu paikalla olevasta kasasta.
<b><i>Tulkinta</i></b>
Rakennuksien jäännöksiä
<b><i>Lisätietoja</i></b>

<b><i>Toimenpiteet</i></b>

<b><i>Tarkastukset</i></b>		
Tila: 3 Toteutettu	Laji: 6 Suojeluarvojen tarkastus	Tarkastusvuosi: 2010

Tarkastuspvm: 18.6.2010 Tarkastaja: H. Kelola-Mäkeläinen  
 Kuvaus: Taivalkoski kulttuuriperintöinventointi 2010

**Viranomais-  
rekisterinro:**

**Kunto:** 3 Huono

**Arvotus:** 8 Muu suojeluarvo

**Olotila:** 2 Ei käytössä

**Kohteen  
suojelu:** 9 Muu suojeluarvo

**Selitys:** Asutushistoria,  
metsänkätönhistoria

**Selitys:**

**Ympäristön  
suojelu:** 0 Ei määritelty

**Selitys:**



Yleiskuva kaakosta

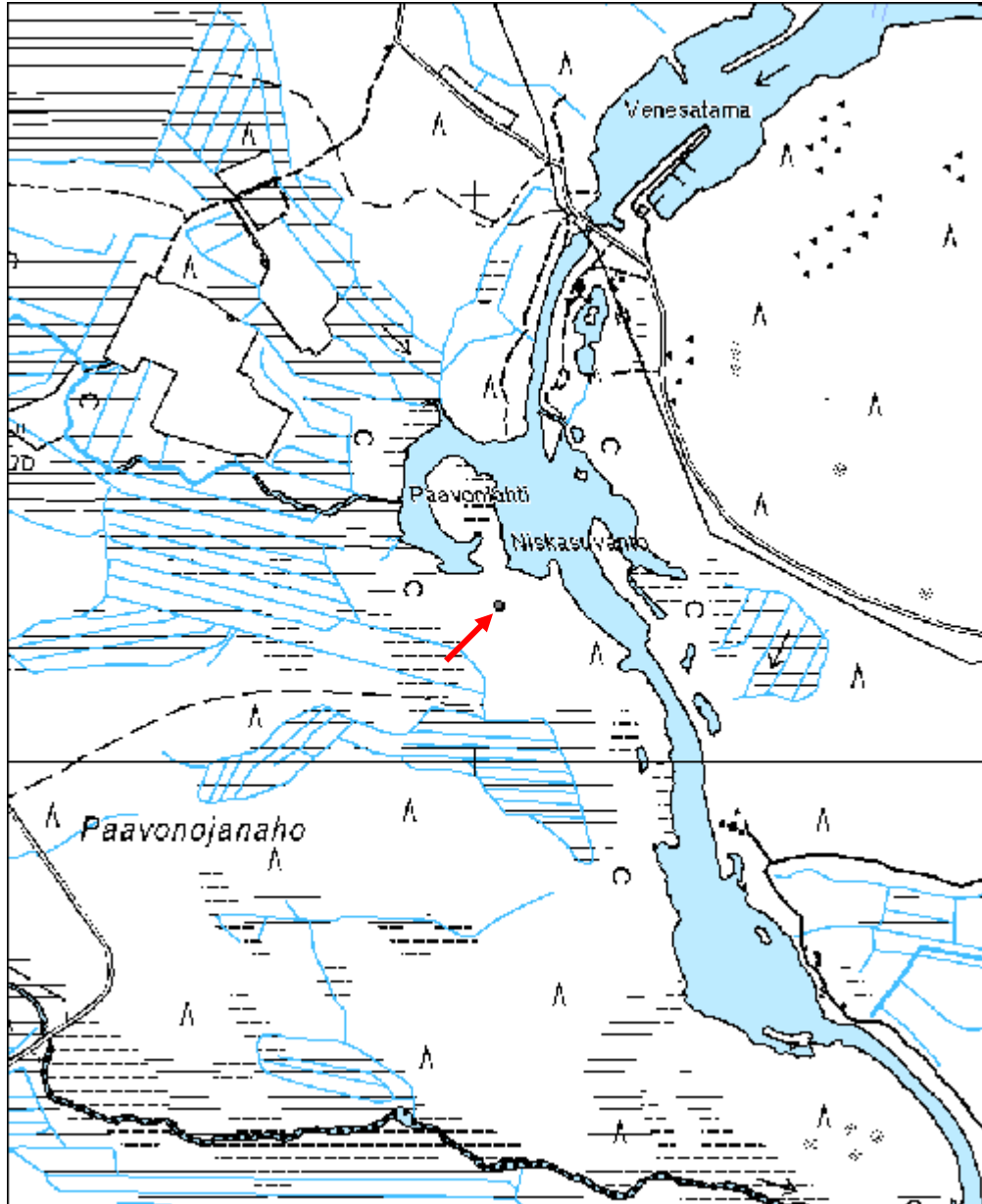


Rakennuksen nurkka pohjoisesta.



Yleiskuva kasasta lännestä.

<b>Kohdetyyppi:</b>	1 Asuinpaikat	<b>Copyright:</b>	© <i>Metsähallitus</i> 2008 © <i>Maanmittauslaitos</i> 1/MML/08
<b>Koordinaatit:</b>	X 7295272, Y 3568043, Z 232	<b>Mittakaava:</b>	1:10000





<b>Haukilampi tammi</b>	<b>MH-tunnus: 111987</b>
-------------------------	------------------------------

<b>Kohdetyyppi:</b>	9 Valmistuspaikat/työpaikat	<b>Haltija:</b>	151 Metsätalous Pohjanmaa
<b>Ajoitus:</b>	7116 Uusi aika	<b>Ylläpitäjä:</b>	151 Metsätalous Pohjanmaa
<b>Rakentamisvuosi:</b>		<b>Kunta:</b>	832 TAIVALKOSKI
<b>Lukumäärä:</b>	1		

<b>Koordinaattiselitys:</b>		<b>Geometria tuotettu:</b>	4 Gps-mittaus, korjaamaton
<b>Koordinaatit:</b>	X 7301070, Y 3542113, Z 285	<b>Löydöt:</b>	

<b><i>Taustatiedot</i></b>
Kohde tarkastettiin inventoinnissa 14.9.2010; lähde Sutigis
<b><i>Ympäristön kuvaus</i></b>
Soistunut puronvarsi/lammenranta alue, jossa kasvaa koivuja ja runsaasti pajua.
<b><i>Kohteen kuvaus</i></b>
Pato sijaitse n. 20 m lammesta itään 2 m leveän puron kohdalla Puron molemmin puolin on n. 2 m leveä ja 0,6 m korkea kivipato sekä etelään että pohjoiseen n. 10 m kauempana purosta (n. 10 - 30 m) on jäännöksiä hirsipadosta, joka on melko lahonnut. N. 5 m väliin olevat kolmionmuotoiset kiviset tukirakenteet on vielä hyvin havaittavissa. Puron kohdalla olleesta sulkulaiteesta on ainoastaan yksi poikittainen hirsi jäljellä, se sijaitsee kivipadon länsipuolella.
<b><i>Kohteen rajaus</i></b>
Kohde rajautuu näkyvien jäänteiden mukaisesti.
<b><i>Tulkinta</i></b>
Paisepato.
<b><i>Lisätietoja</i></b>

<b><i>Toimenpiteet</i></b>

<b><i>Tarkastukset</i></b>
Tila: 3 Toteutettu Laji: 6 Suojeluarvojen tarkastus Tarkastusvuosi: 2010 Tarkastuspm: 14.9.2010 Tarkastaja: H.-P. Schulz Kuvaus:

<b>Viranomais-</b>	<b>Kunto:</b> 2 Keskinertainen
--------------------	--------------------------------