

<b>rekisterinro:</b>		<b>Olotila:</b> 2 Ei käytössä
<b>Arvotus:</b>	8 Muu suojeluarvo	<b>Kohteen suojelu:</b> 9 Muu suojeluarvo
<b>Selitys:</b>		<b>Selitys:</b>
<b>Ympäristön suojelu:</b>	0 Ei määritely	
<b>Selitys:</b>		

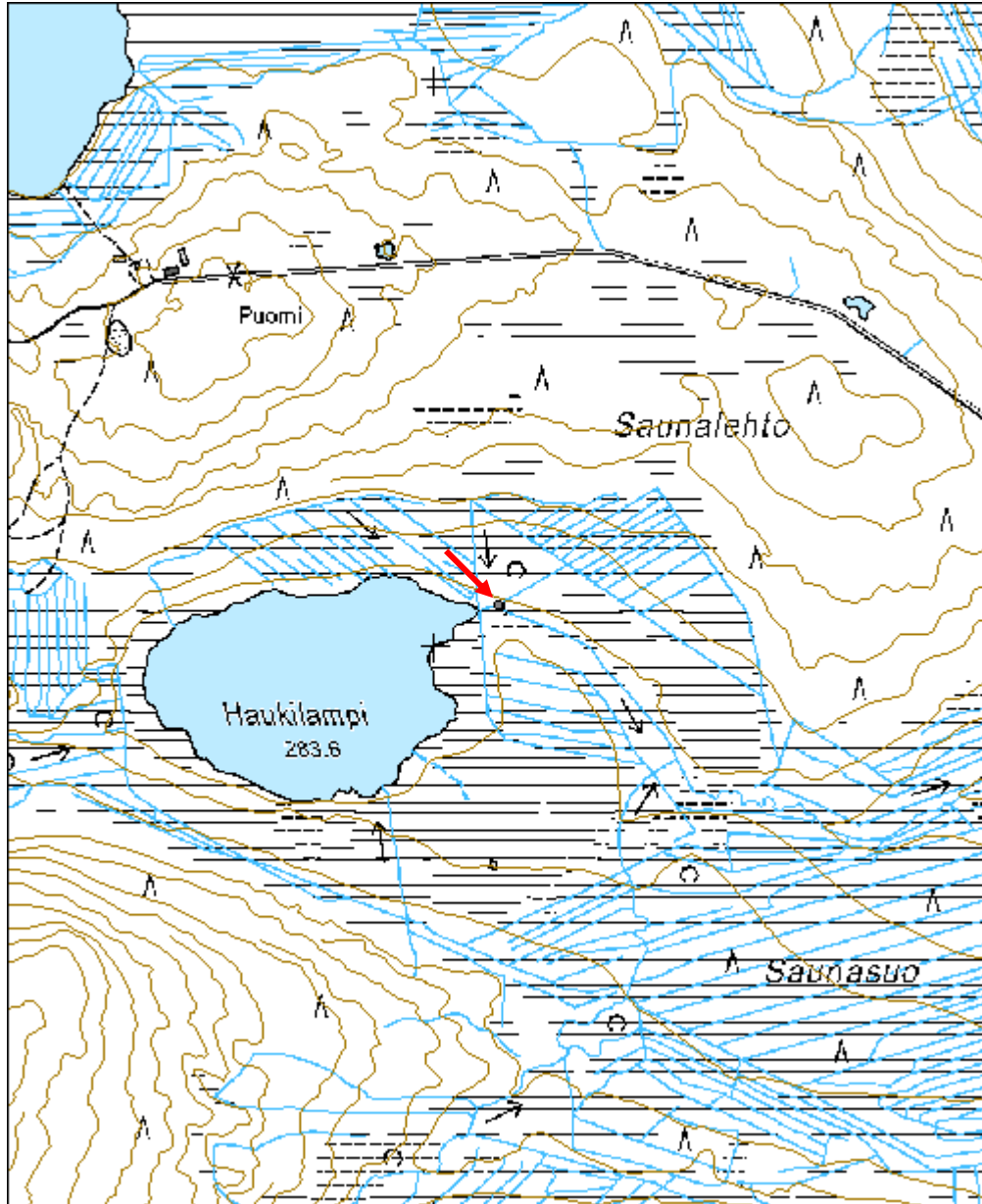


Tammi kuvattu koillisesta.



Padon tukirakenne kuvattu idästä.

<b>Kohdetyyppi:</b>	9 Valmistuspaikat/työpaikat	<b>Copyright:</b>	© Metsähallitus 2008 © Maanmittauslaitos 1/MML/08
<b>Koordinaatit:</b>	X 7301070, Y 3542113, Z 285	<b>Mittakaava:</b>	1:10000



<b>Haaporimmit rakennus jäännös</b>	<b>MH-tunnus: 112005</b>
-------------------------------------	------------------------------

<b>Kohdetyyppi:</b>	1 Asuinpaikat	<b>Haltija:</b>	151 Metsätalous Pohjanmaa
<b>Ajoitus:</b>	7116 Uusi aika	<b>Ylläpitäjä:</b>	151 Metsätalous Pohjanmaa
<b>Rakentamisvuosi:</b>		<b>Kunta:</b>	832 TAIVALKOSKI
<b>Lukumäärä:</b>	1		

<b>Koordinaattiselitys:</b>		<b>Geometria tuotettu:</b>	4 Gps-mittaus, korjaamaton
<b>Koordinaatit:</b>	X 7297586, Y 3564502, Z 248	<b>Löydöt:</b>	

<b><i>Taustatiedot</i></b>
Sutigis-havainto
<b><i>Ympäristön kuvaus</i></b>
Kohde sijaitsee mäntykankaalla Haaporimmit-nimisen suon länsilaidalla. Kohteen ympärillä kasvaa mäntyjä ja koivuja ja aluskasvillisuus koostuu sammaleesta ja varvuista. Metsän kasvatusluokka on nuori kasvatusmetsikkö.
<b><i>Kohteen kuvaus</i></b>
Paikalla on pyöröhirsistä rakennetun pitkänurkkaisen 7,5 x 7,5 m kokoisen uunillisen rakennuksen jäännös. Korkeimmillaan hirsikertoja on säilynyt viisi. Seinät on tehty koirankaulasalvoksin ja niiden eristeenä on käytetty sammalta. Katosta ei ole säilynyt merkkejä. Hirret on työstetty kirveellä ja sahalla. Rakennuksen kaakkoisnurkassa oviaukon oikealla puolella on uunin jäännös. Uunin koko on 2,5 x 2,5 m. Lisäksi rakennuksen lounaisnurkan päällä on emalikalvipannun jäänteet.
<b><i>Kohteen rajaus</i></b>
Kohde rajautuu pistemäisesti näkyvien rajojen mukaan.
<b><i>Tulkinta</i></b>
Rakennuksen jäännös
<b><i>Lisätietoja</i></b>

<b><i>Toimenpiteet</i></b>

<b><i>Tarkastukset</i></b>
Tila: 3 Toteutettu Laji: 6 Suojeluarvojen tarkastus Tarkastusvuosi: 2010
Tarkastuspv: 18.6.2010 Tarkastaja: H. Kelola-Mäkeläinen
Kuvaus: Taivalkoski kulttuuriperintöinventointi 2010

<b>Viranomais-</b>	<b>Kunto:</b> 1 Hyvä
--------------------	----------------------

<b>rekisterinro:</b>		<b>Olotila:</b> 2 Ei käytössä
<b>Arvotus:</b>	8 Muu suojeluarvo	<b>Kohteen suojelu:</b> 9 Muu suojeluarvo
<b>Selitys:</b>	Asutushistoria, metsänkätönhistoria	<b>Selitys:</b>
<b>Ympäristön suojelu:</b>	0 Ei määritelty	
<b>Selitys:</b>		

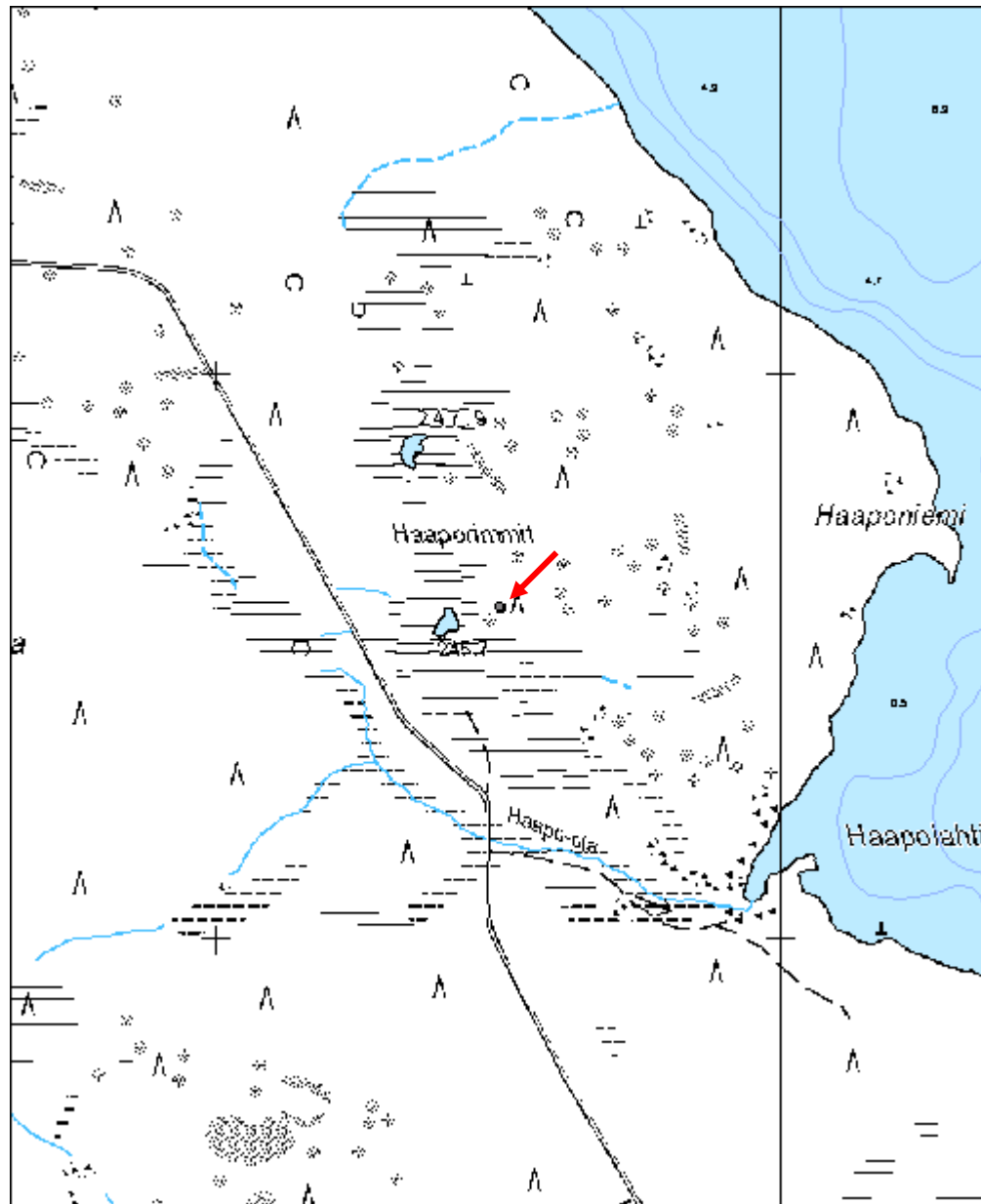


Yleiskuva lounaasta.



Rakennuksen koillisnurkka.

<b>Kohdetyyppi:</b>	1 Asuinpaikat	<b>Copyright:</b>	© <i>Metsähallitus</i> 2008 © <i>Maanmittauslaitos</i> 1/MML/08
<b>Koordinaatit:</b>	X 7297586, Y 3564502, Z 248	<b>Mittakaava:</b>	1:10000



<b>Kylmäluomankangas rakennus jäännös</b>	<b>MH-tunnus: 112090</b>
-------------------------------------------	------------------------------

<b>Kohdetyyppi:</b>	1 Asuinpaikat	<b>Haltija:</b>	151 Metsätalous Pohjanmaa
<b>Ajoitus:</b>	7116 Uusi aika	<b>Ylläpitäjä:</b>	151 Metsätalous Pohjanmaa
<b>Rakentamisvuosi:</b>		<b>Kunta:</b>	832 TAIVALKOSKI
<b>Lukumäärä:</b>	3		

<b>Koordinaattiselitys:</b>		<b>Geometria tuotettu:</b>	4 Gps-mittaus, korjaamaton
<b>Koordinaatit:</b>	X 7276224, Y 3577820, Z 249	<b>Löydöt:</b>	

<b><i>Taustatiedot</i></b>
Kari Polojärven tiedonanto
<b><i>Ympäristön kuvaus</i></b>
Kohde sijaitsee harvaa mäntyä kasvavalla kankaalla pienen lammen länsirannalla. Aluskasvillisuutena kasvaa sammalta ja varpuja. Metsän kehitysluokka on nuori kasvatusmetsikkö.
<b><i>Kohteen kuvaus</i></b>
Paikalla on kaksi rakennuksen jäännöstä ja niiden läheisyydessä pilkkapuu.
Rakennuksen jäännös 1 (x= 3577820, y= 7276224) on 6,5 x 6,5 m kokoinen pitkänurkkainen ja pyöröhirsistä valmistettu. Korkeimmillaan rakennuksesta on jäljellä seitsemän hirsikertaa. Hirsien päät on veistetty kirveellä ja seinien tiivisteinä on käytetty sammalta. Katto on romahtanut ja siitä on enää jäljellä halkaistuja puita siellä täällä rakennuksen sisällä. Oviaukko on sijainnut länsiseinällä ja ovenkarmeissa on käytetty nauvoja.
Rakennuksen jäännös 2 (x= 3577822, y= 7276213) sijaitsee n. 15 m pohjoiseen rakennuksen jäännöksestä 1. Se on samalla tavalla rakennettu, mutta hieman tuhoutuneempi. Rakennuksen jäännös on kooltaan 6,5 x 6,5 m ja sen oviaukko on sijainnut kohti lampea. Korkeimmillaan rakennuksesta on jäljellä neljä hirsikertaa. Katosta on jäljellä joitakin lankkuja sekä kurkihirsi. Ovenkarmeissa on käytetty nauvoja.
Pilkkapuu (x= 3577842, y= 7276213) sijaitsee n. 20 m itään rakennuksen jäänteestä 2. Puu on kelohonka, jonka kylkeen on tehty pilkka ja siihen kirveellä raksi.
<b><i>Kohteen rajaus</i></b>
Kohde rajautuu pistemäisesti. Reiska-piste on otettu rakennuksen jäänteiden 1 keskeltä.
<b><i>Tulkinta</i></b>
Rakennusten jäänteitä.
<b><i>Lisätietoja</i></b>

**Toimenpiteet****Tarkastukset**

Tila: 3 Toteutettu Laji: 6 Suojeluarvojen tarkastus Tarkastusvuosi: 2010  
 Tarkastuspvm: 21.6.2010 Tarkastaja: H. Kelola-Mäkeläinen  
 Kuvaus: Taivalkoski kulttuuriperintöinventointi 2010

**Viranomais-  
rekisterinro:**

**Kunto:** 1 Hyvä

**Arvotus:** 8 Muu suojeluarvo

**Olotila:** 2 Ei käytössä

**Kohteen  
suojelu:** 9 Muu suojeluarvo

**Selitys:**

**Selitys:**

**Ympäristön  
suojelu:**

99 Muu suojeluarvoa sisältävä alue

**Selitys:**

Retkeilyalue



Rakennus 1, yleiskuva luoteesta.



Rakennus 2, yleiskuva lännestä



Lähikuva pilkkapuusta.

<b>Kohdetyyppi:</b>	1 Asuinpaikat	<b>Copyright:</b>	© <i>Metsähallitus</i> 2008 © <i>Maanmittauslaitos</i> 1/MML/08
<b>Koordinaatit:</b>	X 7276224, Y 3577820, Z 249	<b>Mittakaava:</b>	1:10000





<b>Kähönkoski kämppä jäännös</b>	<b>MH-tunnus: 112108</b>
----------------------------------	------------------------------

<b>Kohdetyyppi:</b>	1 Asuinpaikat	<b>Haltija:</b>	151 Metsätalous Pohjanmaa
<b>Ajoitus:</b>	7116 Uusi aika	<b>Ylläpitäjä:</b>	151 Metsätalous Pohjanmaa
<b>Rakentamisvuosi:</b>		<b>Kunta:</b>	832 TAIVALKOSKI
<b>Lukumäärä:</b>	7		

<b>Koordinaattiselitys:</b>		<b>Geometria tuotettu:</b>	4 Gps-mittaus, korjaamaton
<b>Koordinaatit:</b>	X 7294442, Y 3536207, Z 221	<b>Löydöt:</b>	

### *Taustatiedot*

Kohde tarkastettiin inventoinnissa 14.9.2010; lähde Sutigis.

### *Ympäristön kuvaus*

Tasanne kivisen harjanteen ja joen välissä; aukea, paikoitellen nuoria puita, aluskasvillisuus pääosin heinää; ympäristö soistunut.

### *Kohteen kuvaus*

Rakennus 1 saunan jäännös; perustukset epäselvät, paikalla romahtaneet kattorakenteet, peltiuunin jäännös ja vieressä kaksi kasaa kiuaskiviä, niiden halkaisija on hieman yli 2m.

Rakennus 2 kämpän paikka, purettu. Alue on heinän peitossa, rakenteita ei ollut havaittavissa; paikalla kaksi puukasaa ja alueella huovan palasia.

Rakennus 3: rakennuksen paikka, jossa uunin jäänteet (tiiliuuni). perustukset tai muita rakenteita ei ollut havaittavissa. Alue on heinän peitossa.

Rakennus 4 rakennuksen paikka; alueella on kaivantomainen kuoppa (mitat 4 x 1.5 x 1m). Paikka on katajan peitossa, perustukset epäselvä. Rakennus on purettu, sen vieressä on runsaasti huovan palasia.

Rakennus 5 kämppä jäännös, mitat 11 x 9 m; perustukset selvästi havaittavissa, osittain maatuneet hirret näkyvissä. Rakennuksen kaakkoisosassa on muuratun tiiliuuniin jäänteet (mitat 2,5 x 2,3 m, sortunut). Rakennuksessa on kolme syvää kuoppaa, joista kaksi on uuni vieressä kaakkoispäässä ja kolmas koillisnurkassa.

Rakennus 6 maakellari jäännös; kummun läpimitta 9 m; kellarikuopan sisämitat 4 x 4 x 2m. kattorakenteet (lautaa) sortuneet.

Rakenne 7 maakuoppa, soikea 2.5 x 2 x 1.1m; siitä 15m pohjoiseen hormitiilikasa ja muuta roskaa.

### *Kohteen rajaus*

Kohde rajautuu näkyvien jäänteiden mukaisesti.

### *Tulkinta*

Savottakämpä ja sivurakennukset.

### *Lisätietoja*

### *Toimenpiteet*

**Tarkastukset**

Tila: 3 Toteutettu

Laji: 6 Suojeluarvojen tarkastus

Tarkastusvuosi: 2010

Tarkastuspvm: 14.9.2010 Tarkastaja: H.-P. Schulz

Kuvaus:

**Viranomais-  
rekisterinro:****Kunto:** 3 Huono**Olotila:** 2 Ei käytössä**Arvotus:** 8 Muu suojeluarvo**Kohteen  
suojelu:** 9 Muu suojeluarvo**Selitys:****Selitys:****Ympäristön  
suojelu:**

0 Ei määritelty

**Selitys:**

Rakennus 1 (sauna) jäännös kuvattu koillisesta.

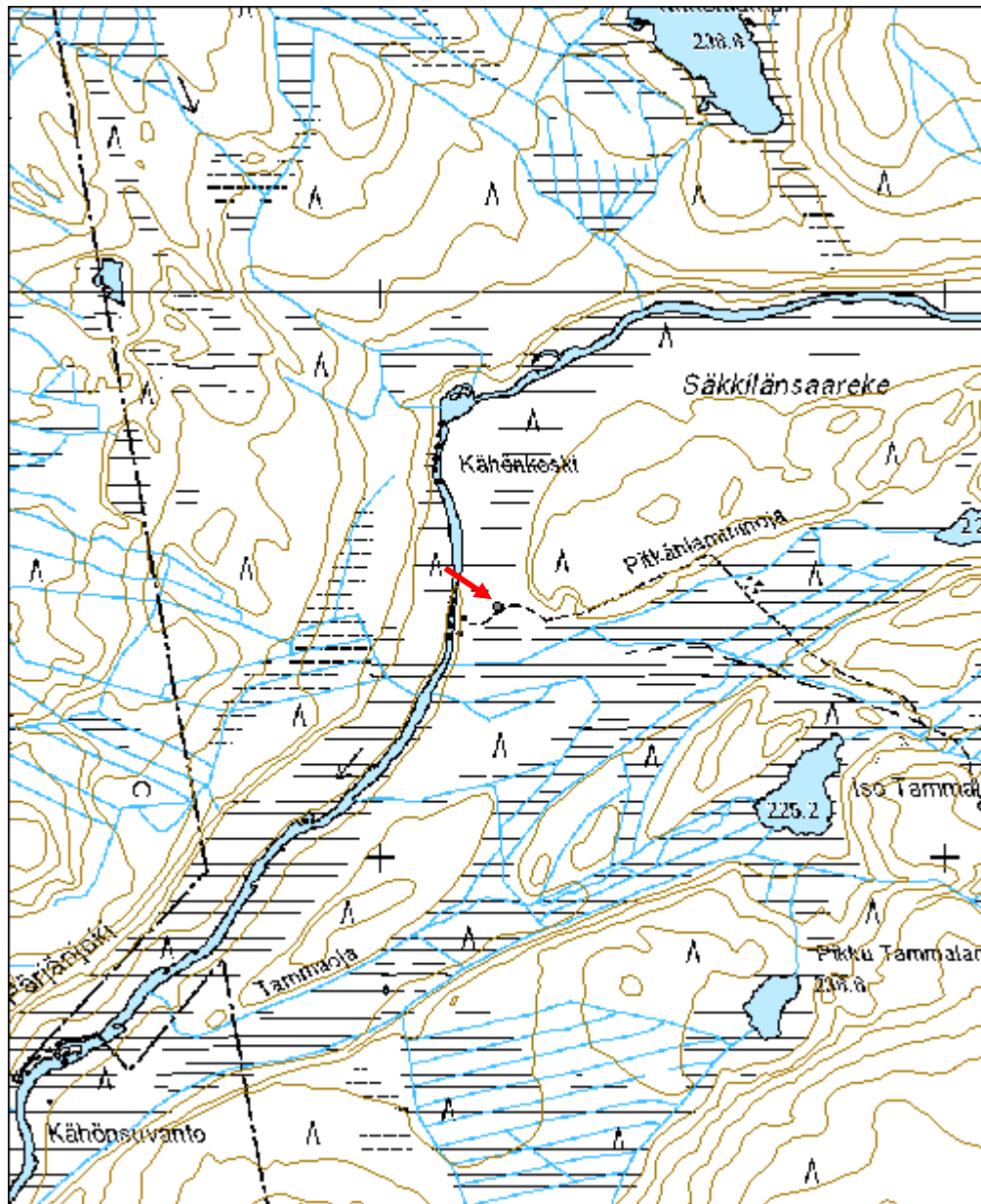


Rakennus 5 jäännös kuvattu idästä.



Rakennus 6 (maakellari) jäännös kuvattu lounaasta.

<b>Kohdetyyppi:</b>	1 Asuinpaikat	<b>Copyright:</b>	© Metsähallitus 2008 © Maanmittauslaitos 1/MML/08
<b>Koordinaatit:</b>	X 7294442, Y 3536207, Z 221	<b>Mittakaava:</b>	1:10000



<b>Rattikangas kämppä jäännös</b>	<b>MH-tunnus:</b> 112142
-----------------------------------	-----------------------------

<b>Kohdetyyppi:</b>	1 Asuinpaikat	<b>Haltija:</b>	151 Metsätalous Pohjanmaa
<b>Ajoitus:</b>	7116 Uusi aika	<b>Ylläpitäjä:</b>	151 Metsätalous Pohjanmaa
<b>Rakentamisvuosi:</b>		<b>Kunta:</b>	832 TAIVALKOSKI
<b>Lukumäärä:</b>	1		

<b>Koordinaattiselitys:</b>		<b>Geometria tuotettu:</b>	4 Gps-mittaus, korjaamaton
<b>Koordinaatit:</b>	X 7294255, Y 3541142, Z 245	<b>Löydöt:</b>	

<b><i>Taustatiedot</i></b>
Kohde tarkastettiin inventoinnissa 15.9.2010, lähde Sutigis.
<b><i>Ympäristön kuvaus</i></b>
Vaaran alarinne, viettää hieman länteen suolle päin. Tuore kangas, jossa kasvaa pääosin mäntyä (varttunutta kasvatusmetsää). Kämpän alue on aukea.
<b><i>Kohteen kuvaus</i></b>
Rakennuksen ulkomitat ovat 18 x 8m, rakennuksessa oli mahdollisesti kaksi huonetta, isomman huoneen mitat 8 x 8m. Uuni kaakkoisnurkassa, mitat 2.2 x 2.1 x 0.8 m. Seinien kohdalla aluskasvillisuuden alla maaton hirttä paikoitellen näkyvissä. Uunin pohjoispuolella on syvä (mitat 0.9 x 0.8 x 0.9 m) kuoppa. Saman huoneen länsipuolella epämääräinen soikea kuoppa. Uunin päällä kasvaa n. 60 vuotias mänty.
<b><i>Kohteen rajaus</i></b>
Kohde rajautuu näkyvien jäänteiden mukaisesti
<b><i>Tulkinta</i></b>
Metsäkämpä.
<b><i>Lisätietoja</i></b>

<b><i>Toimenpiteet</i></b>

<b><i>Tarkastukset</i></b>
Tila: 3 Toteutettu      Laji: 6 Suojeluarvojen tarkastus      Tarkastusvuosi: 2010
Tarkastuspm: 15.9.2010      Tarkastaja: H.-P. Schulz
Kuvaus:

<b>Viranomaisrekisterinro:</b>	<b>Kunto:</b>	3 Huono
	<b>Olotila:</b>	2 Ei käytössä

<b>Arvotus:</b>	8 Muu suojeluarvo	<b>Kohteen suojelu:</b>	9 Muu suojeluarvo
<b>Selitys:</b>		<b>Selitys:</b>	
<b>Ympäristön suojelu:</b>	0 Ei määritelty		
<b>Selitys:</b>			

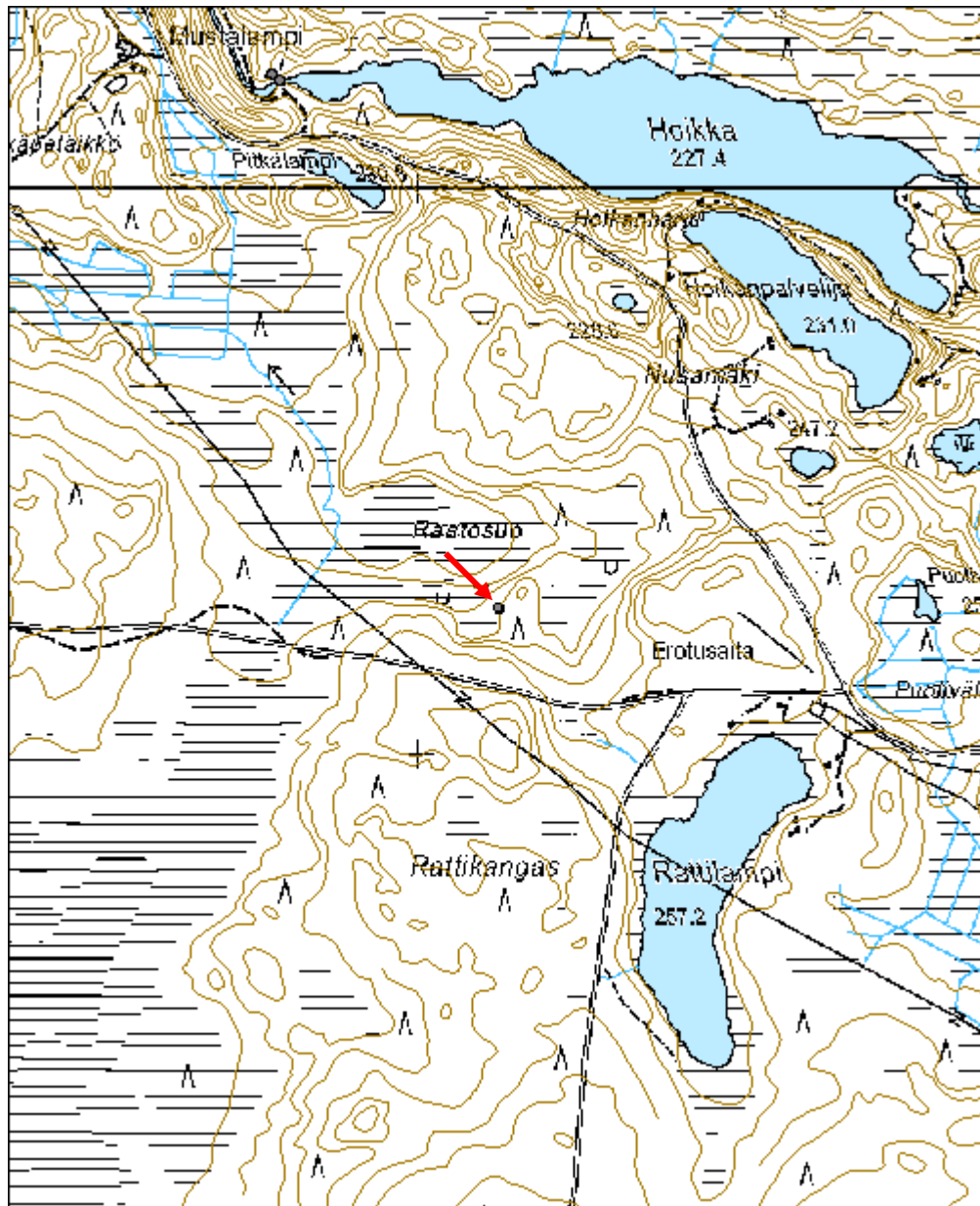


Kämpän jäännös kuvattu koillisesta.



Uunin jäänteet kuvattu idästä.

<b>Kohdetyyppi:</b>	1 Asuinpaikat	<b>Copyright:</b>	© <i>Metsähallitus</i> 2008 © <i>Maanmittauslaitos</i> 1/MML/08
<b>Koordinaatit:</b>	X 7294255, Y 3541142, Z 245	<b>Mittakaava:</b>	1:10000



<b>Ristikoski tammi</b>	<b>MH-tunnus: 112147</b>
-------------------------	------------------------------

<b>Kohdetyyppi:</b>	9 Valmistuspaikat/työpaikat	<b>Haltija:</b>	151 Metsätalous Pohjanmaa
<b>Ajoitus:</b>	7116 Uusi aika	<b>Ylläpitäjä:</b>	151 Metsätalous Pohjanmaa
<b>Rakentamisvuosi:</b>		<b>Kunta:</b>	832 TAIVALKOSKI
<b>Lukumäärä:</b>	1		

<b>Koordinaattiselitys:</b>		<b>Geometria tuotettu:</b>	4 Gps-mittaus, korjaamaton
<b>Koordinaatit:</b>	X 7296103, Y 3539122, Z 227	<b>Löydöt:</b>	

<b><i>Taustatiedot</i></b>
Kohde tarkastettiin inventoinnissa 15.9.2010; tiedonanto Pentti Saisalo
<b><i>Ympäristön kuvaus</i></b>
Rehevä jokivarsialue, jossa kasvaa koivuja, kuusia ja katajaa.
<b><i>Kohteen kuvaus</i></b>
Padon pituus noin 100 m, leveys 8 m ja korkeus 2,5 m. Juoksutusaukko on 5 m leveä; betonirakenne jossa on näkyvissä sulun kiskot. Betonirakenteen korkeus on 2,5 m; siitä 3m länteen mahdolliset jäänteet vanhemmasta padosta. Padosta n. 20 m luoteeseen on "konehuone" rakennus; lautarakennus betonipilareilla, pituus 4 m, leveys 1,3 m ja korkeus 2 m; huopakatto.
<b><i>Kohteen rajaus</i></b>
Kohde rajautuu näkyvien jäänteiden mukaisesti.
<b><i>Tulkinta</i></b>
Uittopato
<b><i>Lisätietoja</i></b>

<b><i>Toimenpiteet</i></b>

<b><i>Tarkastukset</i></b>
Tila: 3 Toteutettu      Laji: 6 Suojeluarvojen tarkastus      Tarkastusvuosi: 2010 Tarkastuspvm: 15.9.2010      Tarkastaja: H.-P. Schulz
Kuvaus:

<b>Viranomaisrekisterinro:</b>	<b>Kunto:</b> 1 Hyvä
--------------------------------	----------------------



<b>Arvotus:</b>	8 Muu suojeluarvo	<b>Olotila:</b>	2 Ei käytössä
<b>Selitys:</b>		<b>Kohteen suojelu:</b>	9 Muu suojeluarvo
<b>Ympäristön suojelu:</b>	0 Ei määritelty	<b>Selitys:</b>	
<b>Selitys:</b>			

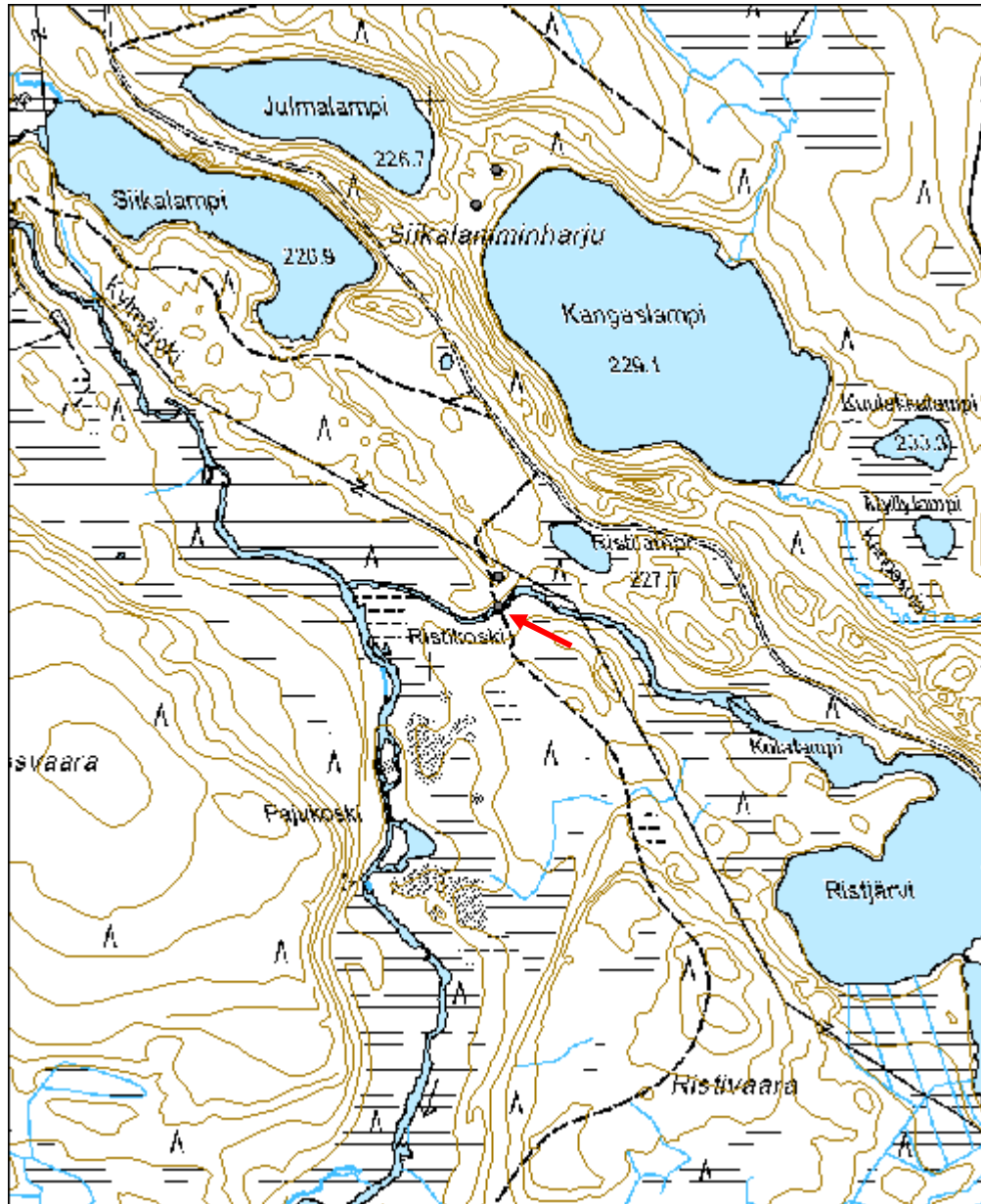


Padon juoksutusaukko kuvattu lännestä.



”Konehuone” kuvattu etelästä.

<b>Kohdetyyppi:</b>	9 Valmistuspaikat/työpaikat	<b>Copyright:</b>	© Metsähallitus 2008 © Maanmittauslaitos 1/MML/08
<b>Koordinaatit:</b>	X 7296103, Y 3539122, Z 227	<b>Mittakaava:</b>	1:10000



<b>Saarijärvi rakennus jäännös</b>	<b>MH-tunnus:</b> 112192
------------------------------------	-----------------------------

<b>Kohdetyyppi:</b>	2 Asuinpaikat?	<b>Haltija:</b>	151 Metsätalous Pohjanmaa
<b>Ajoitus:</b>	7116 Uusi aika	<b>Ylläpitäjä:</b>	151 Metsätalous Pohjanmaa
<b>Rakentamisvuosi:</b>		<b>Kunta:</b>	832 TAIVALKOSKI
<b>Lukumäärä:</b>	1		

<b>Koordinaattiselitys:</b>		<b>Geometria tuotettu:</b>	4 Gps-mittaus, korjaamaton
<b>Koordinaatit:</b>	X 7276652, Y 3581082, Z 251	<b>Löydöt:</b>	

<b><i>Taustatiedot</i></b>
Erkki Räisäsen tiedonanto
<b><i>Ympäristön kuvaus</i></b>
Kohde sijaitsee hiekkatien varrella muutaman metrin päässä nykyisestä poroerotusaidasta n. 60 m päässä Saarijärven rannasta Paikalla kasvaa sekametsää, jossa aluskasvillisuus koostuu varvuista ja sammaleesta. Metsän kehitysluokka on uudistuskypsämetsikkö.
<b><i>Kohteen kuvaus</i></b>
Suorakaiteenmuotoinen 17 x 9 m kokoinen pahasti maatonut rakennuksen jäännös. Seinälinjat erottuvat maastosta sammaleen ja varpujen peittäminä kohoumina. Rakennuksen jäännöksen keskellä on kuoppa, joka voi olla peräisin jonkinlaisesta kellarirakenteesta.
<b><i>Kohteen rajaus</i></b>
Kohde rajautuu pistemäisesti näkyvien rajojen mukaan.
<b><i>Tulkinta</i></b>
Rakennuksen jäännös
<b><i>Lisätietoja</i></b>

<b><i>Toimenpiteet</i></b>

<b><i>Tarkastukset</i></b>
Tila: 3 Toteutettu Laji: 6 Suojeluarvojen tarkastus Tarkastusvuosi: 2010 Tarkastuspvm: 21.6.2010 Tarkastaja: H. Kelola-Mäkeläinen Kuvaus: Taivalkoski kulttuuriperintöinventointi 2010

<b>Viranomaisrekisterinro:</b>	<b>Kunto:</b>	3 Huono
	<b>Olotila:</b>	2 Ei käytössä

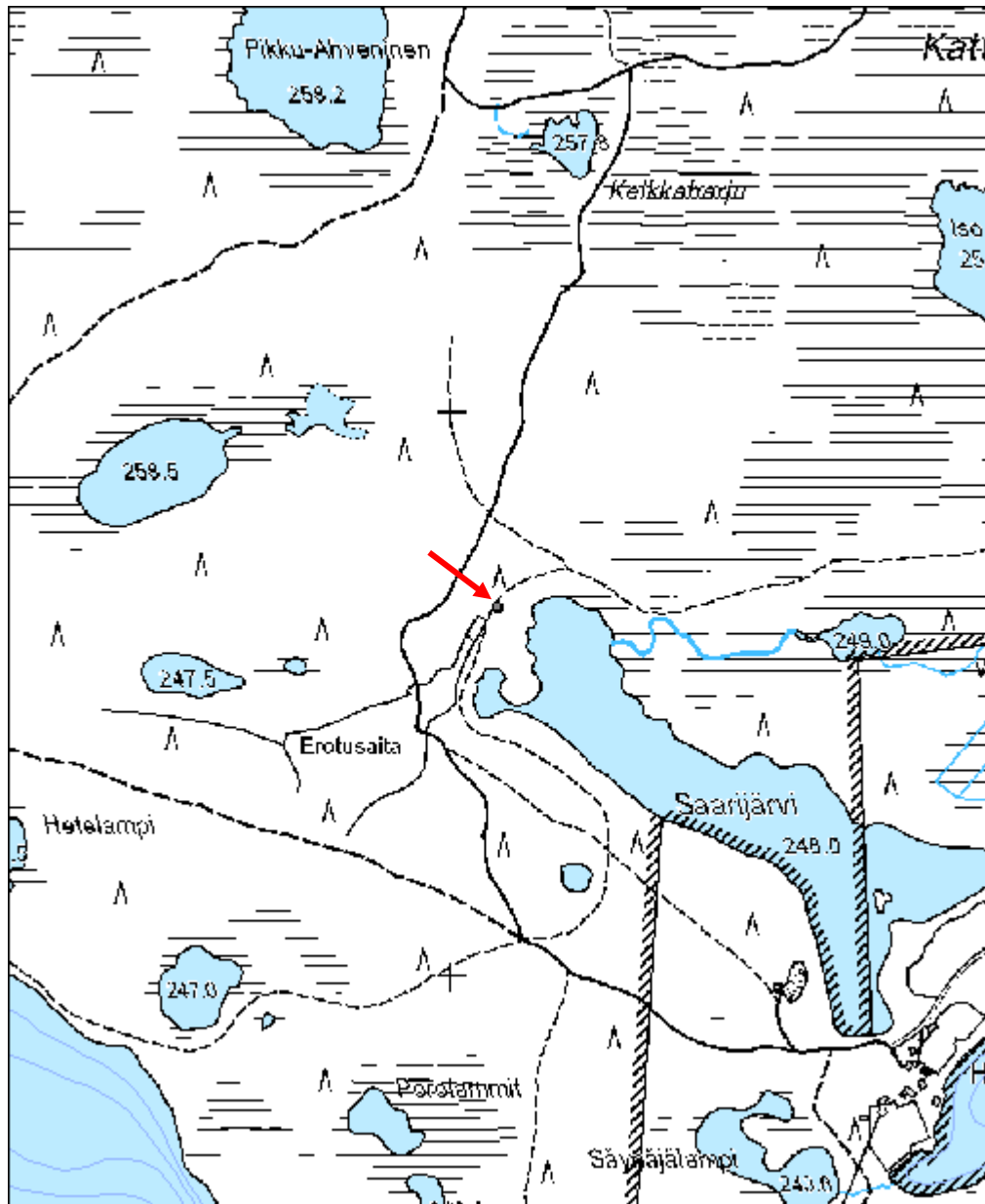
<b>Arvotus:</b>	8 Muu suojeluarvo	<b>Kohteen suojelu:</b>	9 Muu suojeluarvo
<b>Selitys:</b>	Asutushistoria, metsänkätönhistoria	<b>Selitys:</b>	

<b>Ympäristön suojelu:</b>	99 Muu suojeluarvoa sisältävä alue
<b>Selitys:</b>	Retkeilyalue



Yleiskuva lounaasta.

<b>Kohdetyyppi:</b>	2 Asuinpaikat?	<b>Copyright:</b>	© Metsähallitus 2008 © Maanmittauslaitos 1/MML/08
<b>Koordinaatit:</b>	X 7276652, Y 3581082, Z 251	<b>Mittakaava:</b>	1:10000



<b>Patoniva tammi</b>	<b>MH-tunnus: 112197</b>
-----------------------	------------------------------

<b>Kohdetyyppi:</b>	9 Valmistuspaikat/työpaikat	<b>Haltija:</b>	151 Metsätalous Pohjanmaa
<b>Ajoitus:</b>	7116 Uusi aika	<b>Ylläpitäjä:</b>	151 Metsätalous Pohjanmaa
<b>Rakentamisvuosi:</b>		<b>Kunta:</b>	832 TAIVALKOSKI
<b>Lukumäärä:</b>	1		

<b>Koordinaattiselitys:</b>		<b>Geometria tuotettu:</b>	4 Gps-mittaus, korjaamaton
<b>Koordinaatit:</b>	X 7296779, Y 3538263, Z 228	<b>Löydöt:</b>	

<b><i>Taustatiedot</i></b>
Kohde tarkastettiin inventoinnissa 15.9.2010; tiedonanto Pentti Saisalo.
<b><i>Ympäristön kuvaus</i></b>
Reheväjokivarsialue, jossa kasvaa koivuja, kuusia ja pajua; joen pohjoispuolella on soraharjanne, josta kasvaa vanhoja mäntyjä.
<b><i>Kohteen kuvaus</i></b>
Pato lähtee juoksutusaukosta etelään ja kaartaa jonkun matkan päästä kaakkoon joensuuntaisesti, sen pituus on n. 300 m, leveys juurella 8 m ja korkeus 2,5 m. Juoksutusaukko on betonirakenne, 5 m leveä ja 2,5 m korkea. Aukon yli menee rautaritilöistä tehty kulkusilta.
<b><i>Kohteen rajaus</i></b>
Kohde rajautuu näkyvien jäänteiden mukaisesti
<b><i>Tulkinta</i></b>
Uittopato
<b><i>Lisätietoja</i></b>

<b><i>Toimenpiteet</i></b>

<b><i>Tarkastukset</i></b>
Tila: 3 Toteutettu      Laji: 6 Suojeluarvojen tarkastus      Tarkastusvuosi: 2010
Tarkastuspvm: 15.9.2010      Tarkastaja: H.-P. Schulz
Kuvaus:

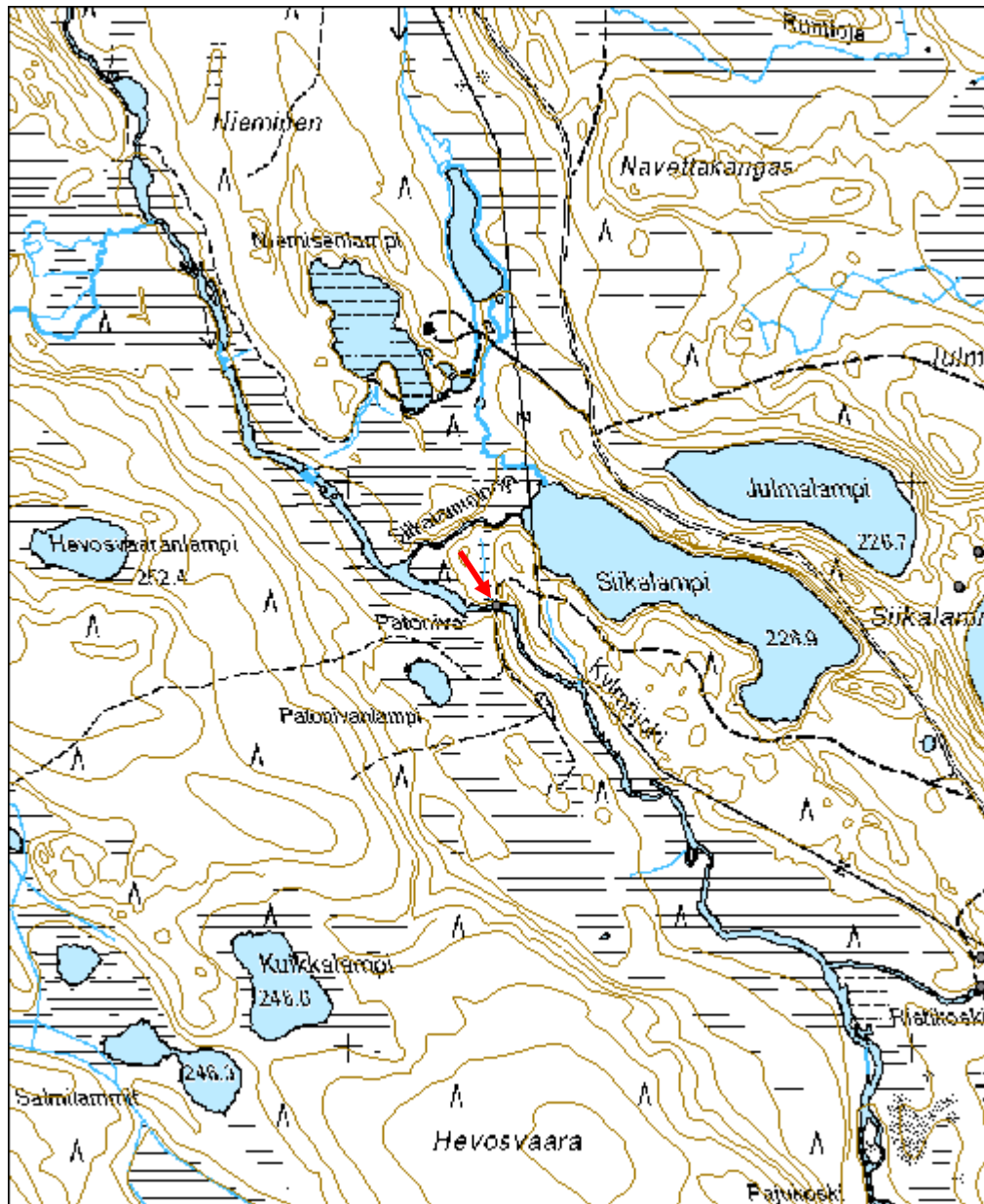
<b>Viranomaisrekisterinro:</b>	<b>Kunto:</b> 1 Hyvä
--------------------------------	----------------------

<b>Arvotus:</b>	8 Muu suojeluarvo	<b>Olotila:</b>	2 Ei käytössä
<b>Selitys:</b>		<b>Kohteen suojelu:</b>	9 Muu suojeluarvo
<b>Ympäristön suojelu:</b>	0 Ei määritelty	<b>Selitys:</b>	
<b>Selitys:</b>			



Padon juoksutusaukko kuvattu lounaasta.

<b>Kohdetyyppi:</b>	9 Valmistuspaikat/työpaikat	<b>Copyright:</b>	© <i>Metsähallitus</i> 2008 © <i>Maanmittauslaitos</i> 1/MML/08
<b>Koordinaatit:</b>	X 7296779, Y 3538263, Z 228	<b>Mittakaava:</b>	1:10000





<b>Hoikka-Ulku rakennus jäännös</b>	<b>MH-tunnus: 112199</b>
-------------------------------------	------------------------------

<b>Kohdetyyppi:</b>	1 Asuinpaikat	<b>Haltija:</b>	151 Metsätalous Pohjanmaa
<b>Ajoitus:</b>	7116 Uusi aika	<b>Ylläpitäjä:</b>	151 Metsätalous Pohjanmaa
<b>Rakentamisvuosi:</b>		<b>Kunta:</b>	832 TAIVALKOSKI
<b>Lukumäärä:</b>	1		

<b>Koordinaattiselitys:</b>		<b>Geometria tuotettu:</b>	4 Gps-mittaus, korjaamaton
<b>Koordinaatit:</b>	X 7271445, Y 3578510, Z 235	<b>Löydöt:</b>	

<b><i>Taustatiedot</i></b>
Alpo Räisäsen tiedonanto
<b><i>Ympäristön kuvaus</i></b>
Kohde sijaitsee Hoikka-Ulku -järven pohjoisrannalla kapealla vanhoja mäntyjä kasvavalla kaistaleella. Aluskasvillisuus koostuu sammaleesta ja varvuista. Metsän kehitysluokka on uudistuskypsämetsikkö.
<b><i>Kohteen kuvaus</i></b>
Paikalla on isohkoista pyöröhirsistä tehdyn pitkänurkkaisen 8,3 x 4,9 m kokoisen rakennuksen jäännös. Oviaukko on eteläpäädyssä kohti järveä. Sen kohdalta hirsiiä on veistetty tasaisemmiksi n. 20 cm matkalta. Puut rakennusta varten on kaadettu kirveellä ja katkottu sahalla. Rakennuksen keskelle on pituussuunnassa romahtanut hirsiiä joko kattorakenteesta tai väliseinästä. Länsiseinän vieressä on n. 2 m pitkä kuoppa, joka saattaa olla kellarin/säilytyskuopan jäännös.
<b><i>Kohteen rajaus</i></b>
Kohde rajautuu pistemäisesti näkyvien rakenteiden perusteella.
<b><i>Tulkinta</i></b>
Rakennuksen jäännös
<b><i>Lisätietoja</i></b>

<b><i>Toimenpiteet</i></b>

<b><i>Tarkastukset</i></b>
Tila: 3 Toteutettu      Laji: 6 Suojeluarvojen tarkastus      Tarkastusvuosi: 2010
Tarkastuspv: 22.6.2010      Tarkastaja: H. Kelola-Mäkeläinen
Kuvaus: Taivalkoski kulttuuriperintöinventointi 2010

<b>Viranomais-</b>	<b>Kunto:</b> 1 Hyvä
--------------------	----------------------

<b>rekisterinro:</b>		<b>Olotila:</b> 2 Ei käytössä
<b>Arvotus:</b>	8 Muu suojeluarvo	<b>Kohteen suojelu:</b> 9 Muu suojeluarvo
<b>Selitys:</b>	Asutus- ja metsänkäytönhistoria	<b>Selitys:</b>
<b>Ympäristön suojelu:</b>	0 Ei määritelty	
<b>Selitys:</b>		

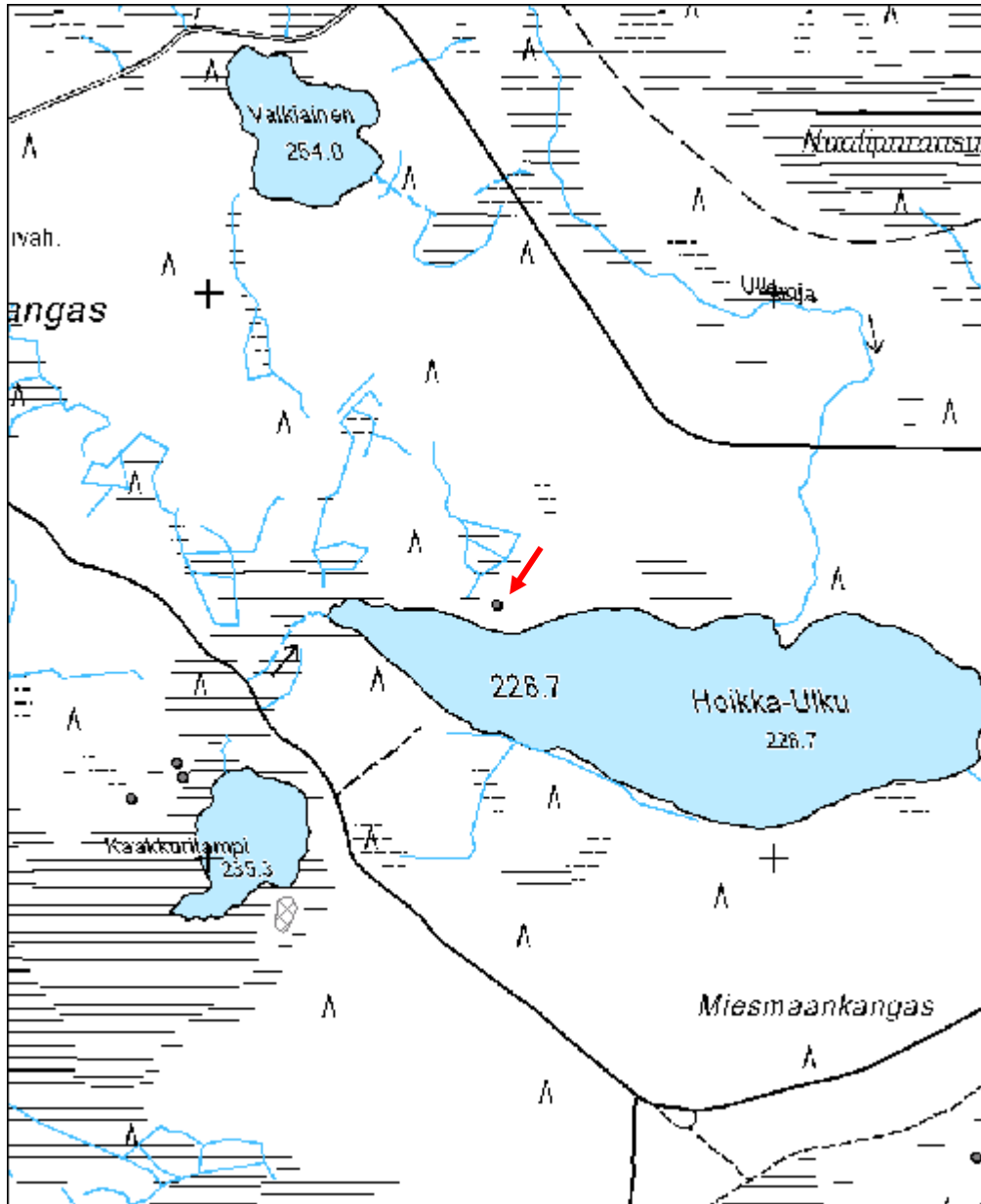


Yleiskuva lounaasta.



Oviaukko ja veistetyt hirret etelästä.

<b>Kohdetyyppi:</b>	1 Asuinpaikat	<b>Copyright:</b>	© <i>Metsähallitus</i> 2008 © <i>Maanmittauslaitos</i> 1/MML/08
<b>Koordinaatit:</b>	X 7271445, Y 3578510, Z 235	<b>Mittakaava:</b>	1:10000



<b>Mustalampi tammi</b>	<b>MH-tunnus: 112201</b>
-------------------------	------------------------------

<b>Kohdetyyppi:</b>	9 Valmistuspaikat/työpaikat	<b>Haltija:</b>	151 Metsätalous Pohjanmaa
<b>Ajoitus:</b>	7116 Uusi aika	<b>Ylläpitäjä:</b>	151 Metsätalous Pohjanmaa
<b>Rakentamisvuosi:</b>		<b>Kunta:</b>	832 TAIVALKOSKI
<b>Lukumäärä:</b>	1		

<b>Koordinaattiselitys:</b>		<b>Geometria tuotettu:</b>	4 Gps-mittaus, korjaamaton
<b>Koordinaatit:</b>	X 7295188, Y 3540756, Z 230	<b>Löydöt:</b>	

<b><i>Taustatiedot</i></b>
Kohde tarkastettiin inventoinnissa 15.9.2010, tiedonanto Pentti Saisalo.
<b><i>Ympäristön kuvaus</i></b>
Joki/järvirantamaisema, salmen kohdalla harjun ja korkean mäen välissä, molemmin puolin jyrkät rinteet; rannassa koivuja, kuusia, mäntyjä ja pensaita, rinteillä kasvaa vanhoja mäntyjä.
<b><i>Kohteen kuvaus</i></b>
Padon pituus n. 20 m, korkeus 2,5 m. Juoksutusaukon (betonirakenne) leveys 5 m ja korkeus 2,5 m; sulun kiskot vielä paikallaan. joen yli menee 0,9 m leveä betonikulkusilta. Padosta n. 20 m pohjoiseen konehuonerakennus; lautarakennus betonipilareilla, mitat 4 x 1,3 m, korkeus 2m, huopakatto. Rakennus on pikku hiljaa sortumassa
<b><i>Kohteen rajaus</i></b>
Kohde rajautuu näkyvien jäänteiden mukaisesti
<b><i>Tulkinta</i></b>
Uittopato.
<b><i>Lisätietoja</i></b>

<b><i>Toimenpiteet</i></b>

<b><i>Tarkastukset</i></b>
Tila: 3 Toteutettu      Laji: 6 Suojeluarvojen tarkastus      Tarkastusvuosi: 2010 Tarkastuspm: 15.9.2010      Tarkastaja: H.-P. Schulz
Kuvaus:

<b>Viranomais-</b>	<b>Kunto:</b> 1 Hyvä
--------------------	----------------------

<b>rekisterinro:</b>		<b>Olotila:</b>	2 Ei käytössä
<b>Arvotus:</b>	8 Muu suojeluarvo	<b>Kohteen suojelu:</b>	9 Muu suojeluarvo
<b>Selitys:</b>		<b>Selitys:</b>	
<b>Ympäristön suojelu:</b>	0 Ei määritely		
<b>Selitys:</b>			

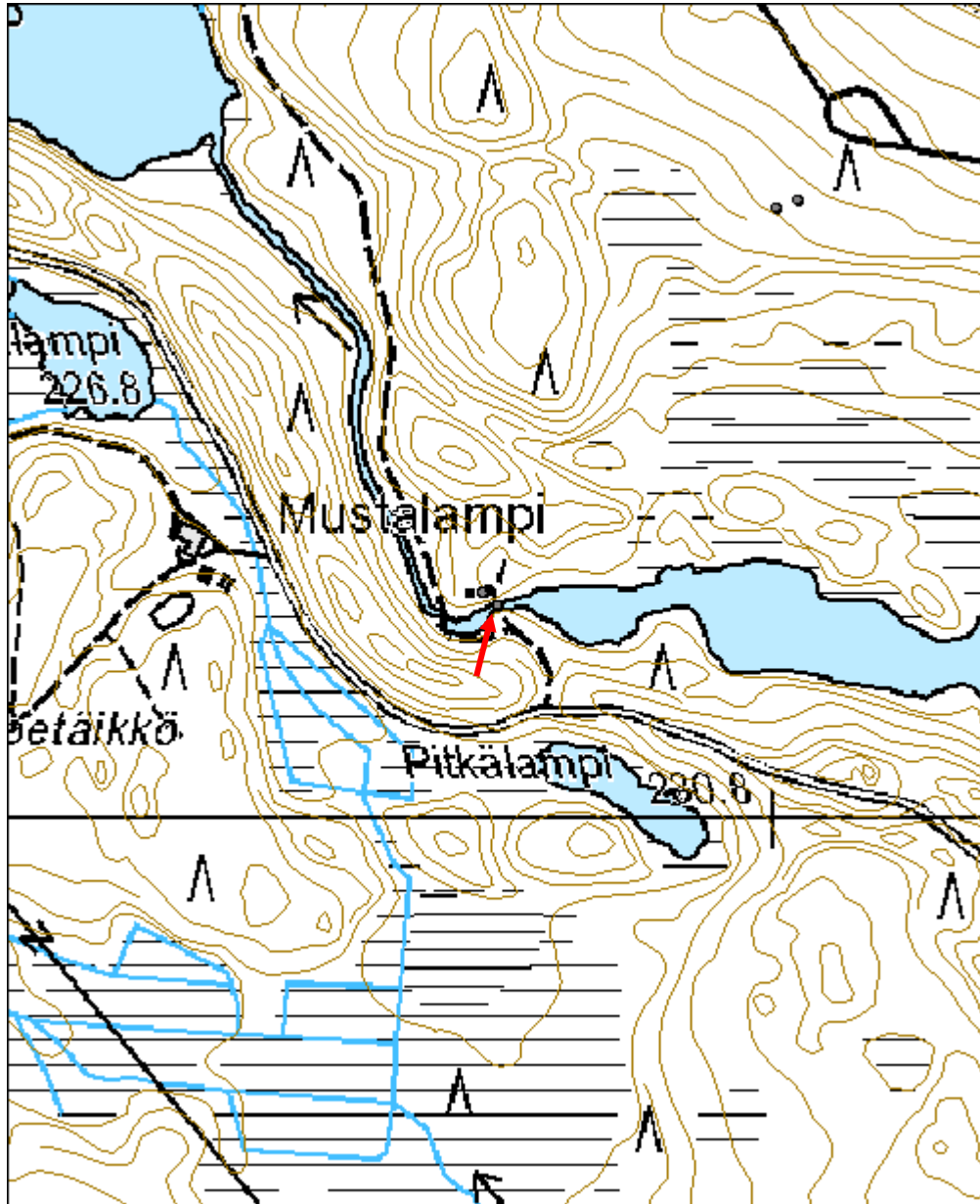


Padon juoksutusaukko kuvattu lounaasta.



”Konehuone” kuvattu etelästä.

<b>Kohdetyyppi:</b>	9 Valmistuspaikat/työpaikat	<b>Copyright:</b>	© <i>Metsähallitus</i> 2008 © <i>Maanmittauslaitos</i> 1/MML/08
<b>Koordinaatit:</b>	X 7295188, Y 3540756, Z 230	<b>Mittakaava:</b>	1:5000



<b>Pitkälampi kämppä jäännös</b>	<b>MH-tunnus:</b> 112423
----------------------------------	-----------------------------

<b>Kohdetyyppi:</b>	1 Asuinpaikat	<b>Haltija:</b>	151 Metsätalous Pohjanmaa
<b>Ajoitus:</b>	7116 Uusi aika	<b>Ylläpitäjä:</b>	151 Metsätalous Pohjanmaa
<b>Rakentamisvuosi:</b>		<b>Kunta:</b>	832 TAIVALKOSKI
<b>Lukumäärä:</b>	1		

<b>Koordinaattiselitys:</b>		<b>Geometria tuotettu:</b>	4 Gps-mittaus, korjaamaton
<b>Koordinaatit:</b>	X 7297592, Y 3534854, Z 255	<b>Löydöt:</b>	

<b><i>Taustatiedot</i></b>
Kohde tarkastettiin inventoinnissa 20.9.2010, lähde Sutigis.
<b><i>Ympäristön kuvaus</i></b>
Matala harjanne lammen eteläpuolella; kuivaa mäntykangasta.
<b><i>Kohteen kuvaus</i></b>
Neliömäisen rakennuksen jäänteet, mitat 5,5 x 5,5 m; yksi hirsikerta näkyvässä, hirret ovat melko lahonneet, oven paikka ei selvinnyt. Koillisnurkassa on uuni tai kiuas (mitat 1,6 x 1,3 x 0,3 m), rakenne on hajotettu (sitä on otettu nuotiokiviä lähellä sijaitsevan nuotioon) Alue on sammalen ja varpujen peitossa. Sisäalueella kasvaa koivuja ja kuusia.
<b><i>Kohteen rajaus</i></b>
Kohde rajautuu pistemäisesti.
<b><i>Tulkinta</i></b>
Metsäkämpä.
<b><i>Lisätietoja</i></b>

<b><i>Toimenpiteet</i></b>

<b><i>Tarkastukset</i></b>
Tila: 3 Toteutettu      Laji: 6 Suojeluarvojen tarkastus      Tarkastusvuosi: 2010
Tarkastuspm: 20.9.2010      Tarkastaja: H.-P. Schulz
Kuvaus:

<b>Viranomaisrekisterinro:</b>		<b>Kunto:</b>	3 Huono
<b>Arvotus:</b>	8 Muu suojeluarvo	<b>Olotila:</b>	2 Ei käytössä
		<b>Kohteen suojelu:</b>	9 Muu suojeluarvo

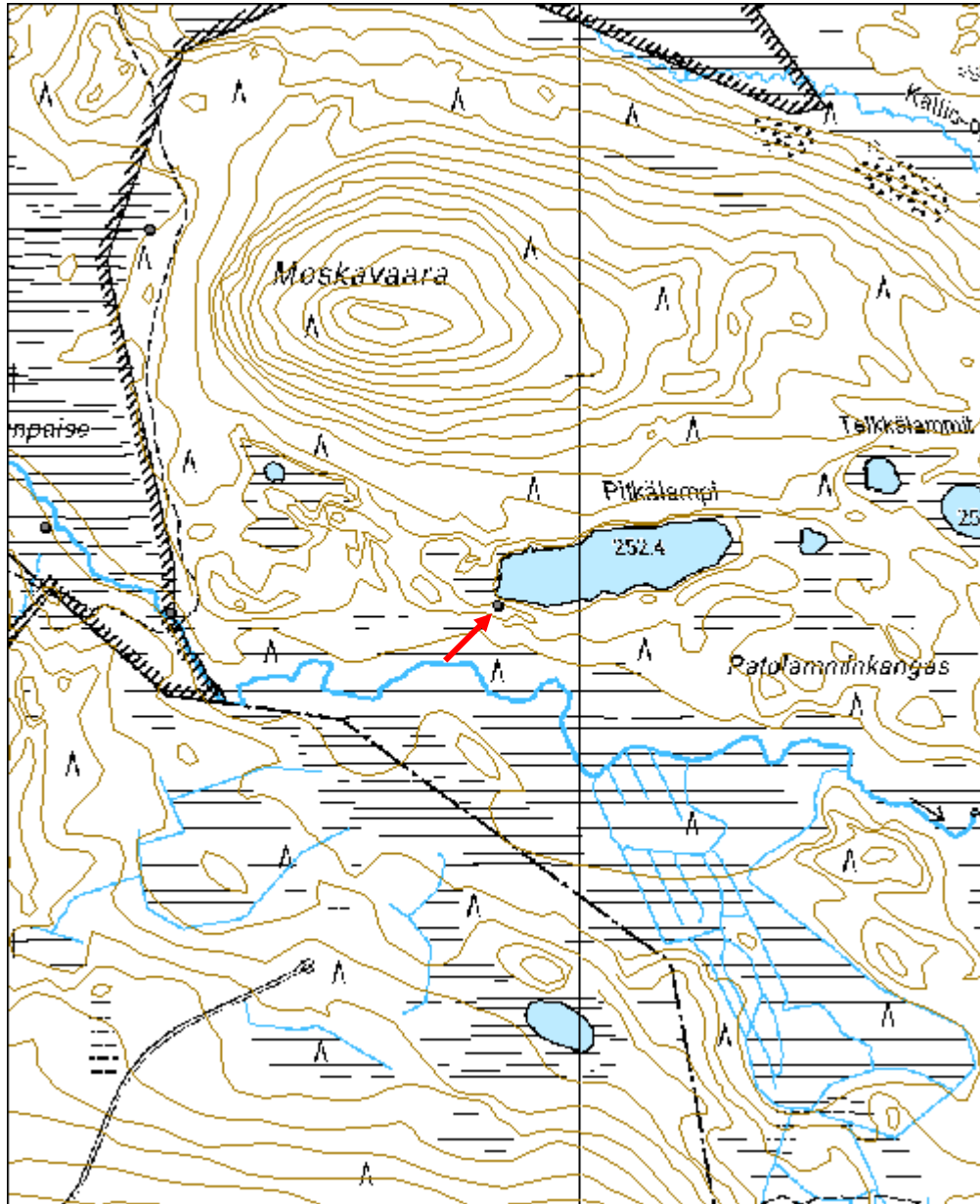
<b>Selitys:</b>	<b>Selitys:</b>
<b>Ympäristön suojelu:</b>	0 Ei määritely
<b>Selitys:</b>	



Kämpän jäännös kuvattu kaakosta.



<b>Kohdetyyppi:</b>	1 Asuinpaikat	<b>Copyright:</b>	© Metsähallitus 2008 © Maanmittauslaitos 1/MML/08
<b>Koordinaatit:</b>	X 7297592, Y 3534854, Z 255	<b>Mittakaava:</b>	1:10000



<b>Hoikkajärvi kämppä jäännös</b>	<b>MH-tunnus: 112484</b>
-----------------------------------	------------------------------

<b>Kohdetyyppi:</b>	9 Valmistuspaikat/työpaikat	<b>Haltija:</b>	151 Metsätalous Pohjanmaa
<b>Ajoitus:</b>	7116 Uusi aika	<b>Ylläpitäjä:</b>	151 Metsätalous Pohjanmaa
<b>Rakentamisvuosi:</b>		<b>Kunta:</b>	832 TAIVALKOSKI
<b>Lukumäärä:</b>	3		

<b>Koordinaattiselitys:</b>		<b>Geometria tuotettu:</b>	4 Gps-mittaus, korjaamaton
<b>Koordinaatit:</b>	X 7276640, Y 3575229, Z 241	<b>Löydöt:</b>	

### *Taustatiedot*

Alpo Räisäsen tiedonanto

### *Ympäristön kuvaus*

Kohde sijaitsee mäntykankaalla Kylmäluoman retkeilyalueella Hoikkajärven pohjoisrannalla. Metsän kehitysluokka on uudistuskypsämetsikkö.

### *Kohteen kuvaus*

Paikalla on kolme savottakämpän jäännöstä. Näistä ensimmäinen on etelä-pohjoissuuntainen suorakaiteenmuotoinen ja väliseinäinen kämpmä (x= 3575229, y= 7276640). Se on tehty paksuista pyöröhirsistä, joita on työstetty kirveellä ja sahalla. Kämpä on pitkänurkkainen ja seinät on kasattu koirankaulasalvoksin. Oviaukon tekemisessä on käytetty nauvoja. Väliseinä on eteläpäädyistä mitattuna 6 m päässä ja huonekoot ovat 6 x 7,8 m ja 8,5 x 7,8 m. Kämpän pohjoispuolella on n. 10 m päässä n. 4 m pitkä ja 60 cm syvä kuoppa, joka voi olla kellarin/säilytyskuopan jäännös.

Kämpän jäännös 2 (x= 3575258, y= 7276628) on neliönmuotoinen saunan jäännös, joka sijaitsee parin metrin päässä Hoikkajärven rannasta. Sauna on pitkänurkkainen ja myös tehty koirankaulasalvoksin. Sisäseinä on muistunut ja hirsien sisäpuoli on veistetty tasaiseksi. Kivistä tehty kiuas sijaitsee saunan kaakkoisnurkassa ja sen päällä on vielä jäljellä metallisia kiukaan osia. Saunan oviaukko on itäseinällä ja rakennuksen koko on 4,1 x 4,3 m. Saunan koillisnurkalla on halkaisijaltaan 2 m kokoinen kuoppa, joka on n. 1 m syvä.

Kämpän jäännös 3 (x= 3575246, y= 7276630) on pyöröhirsistä tehdyn neliönmuotoisen ja uunitoman rakennuksen jäännös. Se on paikalla olevista jäännöksistä huonokuntoisin ja sen itäseinä erottuu maastosta sammaleen ja varpujen peittämänä. Se sijaitsee n. 7 m Hoikkajärven rannasta pohjoiseen ja on kooltaan 7,2 x 7,4m.

### *Kohteen rajaus*

Kohde rajautuu pistemäisesti. GPS-piste on otettu kämpän jäänteiden 1 keskeltä.

### *Tulkinta*

Savottakämpä, sauna ja talli/varasto. Niilo Piisilä on laudaturtyössään vuonna 1975 kartoittanut Kylmäluoman retkeilyalueen kohteita ja hän on merkinnyt kämpän jäänteet

karttaan tukkikämpän jäänteiksi.

**Lisätietoja**

Piisilä, Niilo 1975. Kylmäluoman retkeilyalueen käyttö- ja hoitosuunnitelma. Metsänhoitotieteen laudaturtyö metsätutkintoa varten.

**Toimenpiteet**

**Tarkastukset**

Tila: 3 Toteutettu Laji: 6 Suojeluarvojen tarkastus Tarkastusvuosi: 2010  
Tarkastuspm: 23.6.2010 Tarkastaja: H. Kelola-Mäkeläinen  
Kuvaus: Taivalkoski kulttuuriperintöinventointi 2010

<b>Viranomais-</b> <b>rekisterinro:</b>		<b>Kunto:</b>	2 Kesinkertainen
<b>Arvotus:</b>	8 Muu suojeluarvo	<b>Olotila:</b>	2 Ei käytössä
<b>Selitys:</b>	Metsänkätönhistoria	<b>Kohteen suojelu:</b>	9 Muu suojeluarvo
		<b>Selitys:</b>	

<b>Ympäristön suojelu:</b>	99 Muu suojeluarvoa sisältävä alue
<b>Selitys:</b>	Retkeilyalue



Rakennus 1 yleiskuva pohjoisesta.

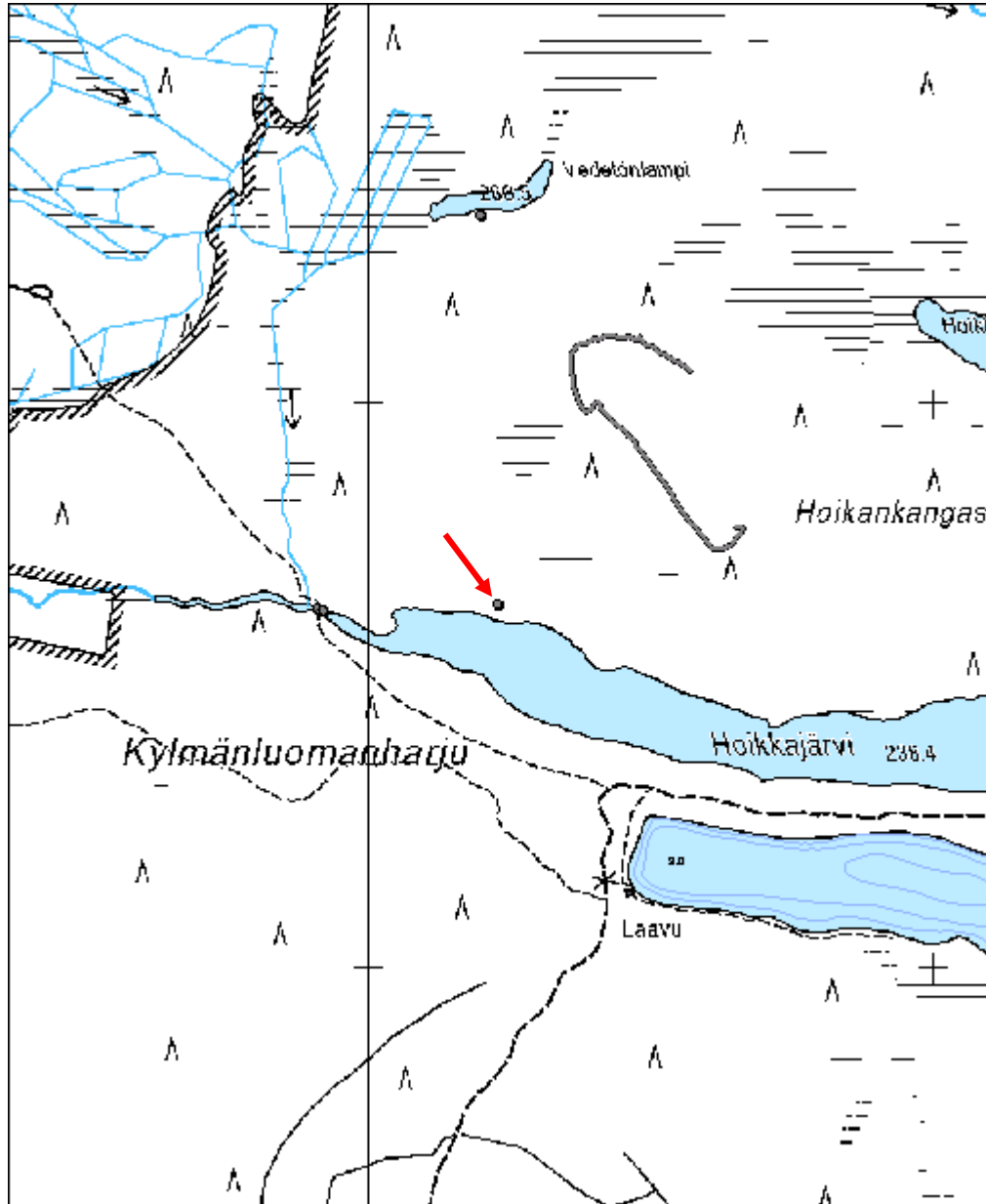


Rakennus 3 yleiskuva koillisesta.



Sauna, yleiskuva kaakosta.

<b>Kohdetyyppi:</b>	1 Asuinpaikat	<b>Copyright:</b>	© <i>Metsähallitus</i> 2008 © <i>Maanmittauslaitos</i> 1/MML/08
<b>Koordinaatit:</b>	X 7276640, Y 3575229, Z 241	<b>Mittakaava:</b>	1:10000



<b>Hoikankangas poroerotusaita jäännös</b>	<b>MH-tunnus: 112599</b>
--------------------------------------------	------------------------------

<b>Kohdetyyppi:</b>	9 Valmistuspaikat/työpaikat	<b>Haltija:</b>	151 Metsätalous Pohjanmaa
<b>Ajoitus:</b>	7116 Uusi aika	<b>Ylläpitäjä:</b>	151 Metsätalous Pohjanmaa
<b>Rakentamisvuosi:</b>		<b>Kunta:</b>	832 TAIVALKOSKI
<b>Lukumäärä:</b>	1		

<b>Koordinaattiselitys:</b>		<b>Geometria tuotettu:</b>	4 Gps-mittaus, korjaamaton
<b>Koordinaatit:</b>	X 7276992, Y 3575411, Z 255	<b>Löydöt:</b>	

<b><i>Taustatiedot</i></b>
Uusi löytö
<b><i>Ympäristön kuvaus</i></b>
Kohde sijaitsee Hoikankankaalla Kylmäluoman retkeilyalueella. Paikalla kasvaa harvaa mäntymetsää ja aluskasvillisuus koostuu sammaleesta ja varvuista.
<b><i>Kohteen kuvaus</i></b>
Lankuista tehdyn poroaidan jäännös. Aidasta on jäljellä johdinaitoja ja kirnu eli aidan keskiosa, johon porot on koottu. Kirnu on vielä pystyssä lukuun ottamatta sen etelälaitaa, joka on kaatunut maahan. Johdinaidat ovat myös siellä täällä pystyssä, mutta suurimmaksi osaksi ne ovat kaatuneet ja melkein täysin lahonneet.
Niilo Piisilän mukaan aita on vanha Jokijärven paliskunnan poroerotusaita. Aidasta n. 300 m päässä luoteeseen on Vedetönlammen etelärannalla vanhoja tukkikämppejä, jotka on otettu porotalouden käyttöön kesämerkitsemiskämpiksi (Reiska-kohde 112609).
<b><i>Kohteen rajaus</i></b>
Kohde rajautuu viivamaisesti näkyvien rakenteiden mukaan.
<b><i>Tulkinta</i></b>
Poroerotusaita
<b><i>Lisätietoja</i></b>
Piisilä, Niilo 1975. Kylmäluoman retkeilyalueen käyttö- ja hoitosuunnitelma. Metsänhoitotieteen laudaturtyö metsätutkintoa varten.
<b><i>Toimenpiteet</i></b>

<b><i>Tarkastukset</i></b>		
Tila: 3 Toteutettu	Laji: 6 Suojeluarvojen tarkastus	Tarkastusvuosi: 2010

Tarkastuspvm: 23.6.2010 Tarkastaja: H. Kelola-Mäkeläinen  
 Kuvaus: Taivalkoski kulttuuriperintöinventointi 2010

<b>Viranomais- rekisterinro:</b>		<b>Kunto:</b>	2 Kesinkertainen
<b>Arvotus:</b>	8 Muu suojeluarvo	<b>Olotila:</b>	2 Ei käytössä
<b>Selitys:</b>		<b>Kohteen suojaus:</b>	9 Muu suojeluarvo
		<b>Selitys:</b>	

<b>Ympäristön suojaus:</b>	99 Muu suojeluarvoa sisältävä alue
<b>Selitys:</b>	Retkeilyalue

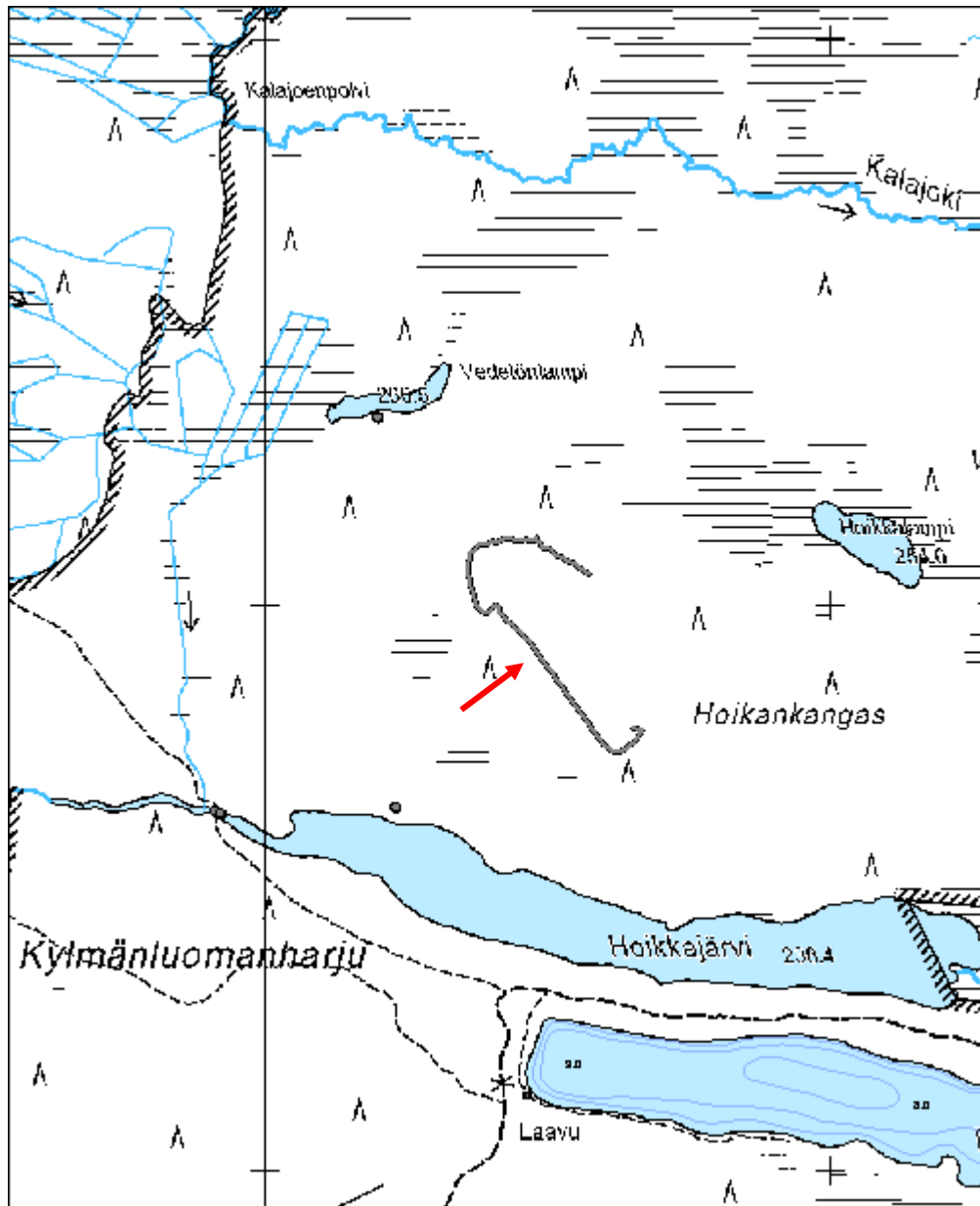


Johdinaitaa ja kirnu kuvattu koillisesta.



Johdinaitaa kuvattu lounaasta.

<b>Kohdetyyppi:</b>	9 Valmistuspaikat/työpaikat	<b>Copyright:</b>	© Metsähallitus 2008 © Maanmittauslaitos 1/MML/08
<b>Koordinaatit:</b>	X 7276992, Y 3575411, Z 255	<b>Mittakaava:</b>	1:10000





<b>Vedetönlampi rakennus jäännös</b>	<b>MH-tunnus: 112609</b>
--------------------------------------	------------------------------

<b>Kohdetyyppi:</b>	1 Asuinpaikat	<b>Haltija:</b>	151 Metsätalous Pohjanmaa
<b>Ajoitus:</b>	7116 Uusi aika	<b>Ylläpitäjä:</b>	151 Metsätalous Pohjanmaa
<b>Rakentamisvuosi:</b>		<b>Kunta:</b>	832 TAIVALKOSKI
<b>Lukumäärä:</b>	2		

<b>Koordinaattiselitys:</b>		<b>Geometria tuotettu:</b>	4 Gps-mittaus, korjaamaton
<b>Koordinaatit:</b>	X 7277329, Y 3575198, Z 258	<b>Löydöt:</b>	

### *Taustatiedot*

Alpo Räisäsen tiedonanto

### *Ympäristön kuvaus*

Kohde sijaitsee Kylmäluoman retkeilyalueella Vedetönlammen etelärannalla. Maasto on harvaa mäntykangasta, jossa aluskasvillisuus on sammalta ja varpuja. Metsän kehitysluokka on uudistuskypsämetsikkö.

### *Kohteen kuvaus*

Paikalla on kaksi rakennuksen jäännöstä. Näistä ensimmäinen on paksuista pyöröhirsistä tehty neliskulmainen ja pitkänurkkainen rakennuksen jäännös ( $x= 3575198$ ,  $y= 7277329$ ). Korkeimmillaan siitä on jäljellä kuusi hirsikertaa. Katosta on jäljellä maahan romahtanut kurkihirsi sekä kattolautoja. Hirret on työstetty sahalla ja kirveellä ja paksuimman hirren halkaisija on 40 cm. Oviaukko on länsiseinällä ja ovenkarmeissa on teollisesti valmistettuja nauvoja. Tiivisteinä rakennuksen seinähirsien välissä on sammalta. Uunista/kiukaasta ei ole merkkejä. Rakennuksen koko on 7,7 x 8,5 m.

Rakennus 2 ( $x= 3575172$ ,  $y= 7277325$ ) on myös neliönmuotoinen hieman ohuemmista hirsistä tehty pitkänurkkainen rakennuksen jäännös. Se sijaitsee n. 27 m länteen rakennuksesta 1. Rakennuksesta 2 on jäljellä vain pari alimmaista hirsikertaa. Oviaukko on sijainnut itäseinällä ja karmeissa on teollisesti valmistettuja nauvoja. Lisäksi itse laudasta/lankuista tehdystä ovesta on vielä osa jäljellä. Uunista/kiukaasta ei ole merkkejä. Rakennuksen koko on 6,7 x 8,5 m.

Niilo Piisilän mukaan rakennukset ovat alkuaan olleet tukkikämppeä, mutta ne on metsätöiden loputtua otettu porotalouden käyttöön ja paikalla on ollut porojen kesämerkitsemispaikka. Paikkaa on ympäröinyt aita, josta ei enää ole mitään jäljellä.

### *Kohteen rajaus*

Kohde rajautuu pistemäisesti näkyvien rajojen mukaan. GPS-piste on otettu rakennuksen jäänteen 1 keskeltä.

### *Tulkinta*

Rakennukset ovat alunperin olleet tukkikämppeä, mutta ne on myöhemmin toimineet liemuina/räkkäsuojina porojen kesämerkitsemispaikalla.

**Lisätietoja**

Piisilä, Niilo 1975. Kylmäluoman retkeilyalueen käyttö- ja hoitosuunnitelma. Metsänhoitotieteen laudaturtyö metsätutkintoa varten.

**Toimenpiteet**

**Tarkastukset**

Tila: 3 Toteutettu Laji: 6 Suojeluarvojen tarkastus Tarkastusvuosi: 2010  
Tarkastuspvm: 23.6.2010 Tarkastaja: H. Kelola-Mäkeläinen  
Kuvaus: Taivalkoski kulttuuriperintöinventointi 2010

**Viranomais-  
rekisterinro:**

**Kunto:** 2 Keskinertainen

**Arvotus:** 8 Muu suojeluarvo

**Olotila:** 2 Ei käytössä

**Kohteen  
suojelu:** 9 Muu suojeluarvo

**Selitys:** Elinkeinohistoria, porotalous

**Selitys:**

**Ympäristön  
suojelu:**

99 Muu suojeluarvoa sisältävä alue

**Selitys:**

Retkeilyalue

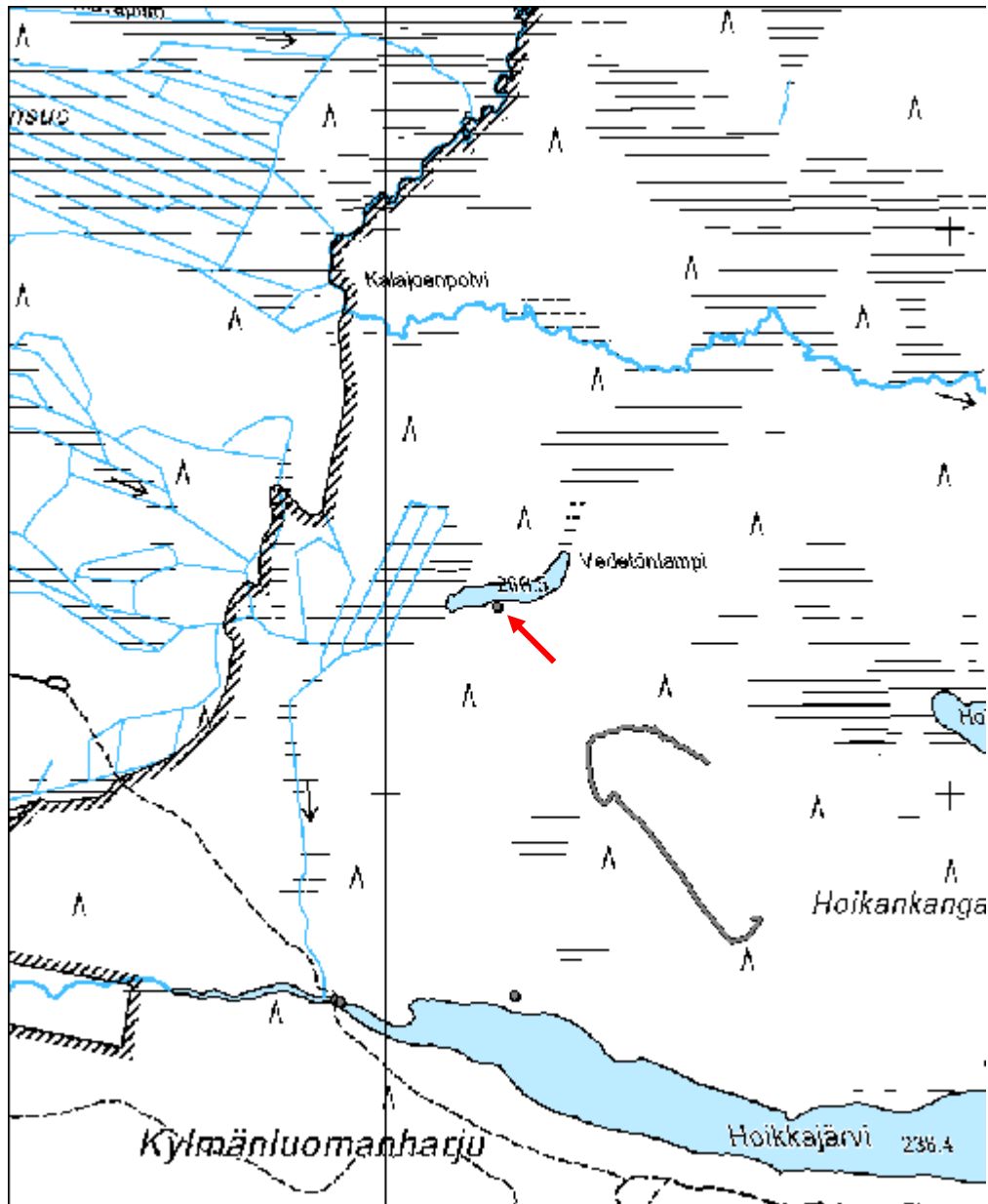


Rakennus 1 yleiskuva luoteesta



Rakennus 2 yleiskuva idästä.

<b>Kohdetyyppi:</b>	1 Asuinpaikat	<b>Copyright:</b>	© Metsähallitus 2008 © Maanmittauslaitos 1/MML/08
<b>Koordinaatit:</b>	X 7277329, Y 3575198, Z 258	<b>Mittakaava:</b>	1:10000



<b>Pulkka-aho liemu jäännös</b>	<b>MH-tunnus: 113159</b>
---------------------------------	------------------------------

<b>Kohdetyyppi:</b>	9 Valmistuspaikat/työpaikat	<b>Haltija:</b>	151 Metsätalous Pohjanmaa
<b>Ajoitus:</b>	7116 Uusi aika	<b>Ylläpitäjä:</b>	151 Metsätalous Pohjanmaa
<b>Rakentamisvuosi:</b>		<b>Kunta:</b>	832 TAIVALKOSKI
<b>Lukumäärä:</b>	3		

<b>Koordinaattiselitys:</b>		<b>Geometria tuotettu:</b>	4 Gps-mittaus, korjaamaton
<b>Koordinaatit:</b>	X 7286398, Y 3573543, Z 253	<b>Löydöt:</b>	

<b><i>Taustatiedot</i></b>
Armas Tynin tiedonanto
<b><i>Ympäristön kuvaus</i></b>
Kohde sijaitsee vanhassa kuusimetsässä, jonka aluskasvillisuus koostuu varvuista ja sammaleesta. Paikalla kasvaa myös saniaisia ja haapojen taimia. Metsän kehitysluokka on taimikko.
<b><i>Kohteen kuvaus</i></b>
Paikalla on aidan pätkä, rakennuksen jäännös ja puusta tehty lava. Rakennuksen jäännös on tehty pyöröhirsistä ja siitä on korkeimmillaan jäljellä 11 hirsikertaa. Rakennuksen koillisseinällä on oviaukko. Oviaukon leveys on 1,05 m ja korkeus 1,08 m. Itäseinällä on ikkuna, jota on suljettu lankuista tehdyllä räppänällä. Lisäksi ilmeisesti toinen oviaukko on pohjoisseinällä. Puut on sahattu moottorisahalla ja rakennus on tehty kuusesta. Nauvoja on käytetty ovissa ja ikkunoissa. Rakennuksen eteläpuoli on vielä melko pitkälti pystyssä, mutta pohjoispuoli on romahtanut. Rakennuksen koko on 5,2 x 7,8 m. Rakennuksen jäänteiden eteläkulmasta lähtee lankkuaita, jonka pituus on 6 m.
Rakennuksen jäänteestä n. 45 m luoteeseen on toinen aidanpätkä (x= 3573519, y= 7286419), jonka pituus on 4,2 m. Lisäksi lähellä aidanpätkää on puinen sammaleen peittämä suorakaiteenmuotoinen laveri (x= 3573520, y= 7286430), jonka koko on 2,3 x 1,3 m.
<b><i>Kohteen rajaus</i></b>
Kohde rajautuu pistemäisesti näkyvien rajojen mukaan. GPS-piste on otettu rakennuksen jäänteiden keskeltä.
<b><i>Tulkinta</i></b>
Armas Tyni on kertonut paikalla olleen 1950-luvulla Arolan veljesten kämpän, mutta jäännökset viittaisivat pikemminkin porojen kesämerkitsemispaikkaan. Voi olla, että kämppää on uusiokäytetty porojen liemuna/räkkäsuojana.
<b><i>Lisätietoja</i></b>

**Toimenpiteet****Tarkastukset**

Tila: 3 Toteutettu Laji: 6 Suojeluarvojen tarkastus Tarkastusvuosi: 2010  
 Tarkastuspvm: 23.6.2010 Tarkastaja: H. Kelola-Mäkeläinen  
 Kuvaus: Taivalkoski kulttuuriperintöinventointi 2010

**Viranomais-  
rekisterinro:**

**Kunto:** 1 Hyvä

**Olotila:** 2 Ei käytössä

**Arvotus:** 8 Muu suojeluarvo

**Kohteen  
suojelu:** 9 Muu suojeluarvo

**Selitys:** Elinkeinohistoria, porotalous

**Selitys:**

**Ympäristön  
suojelu:**

0 Ei määritely

**Selitys:**

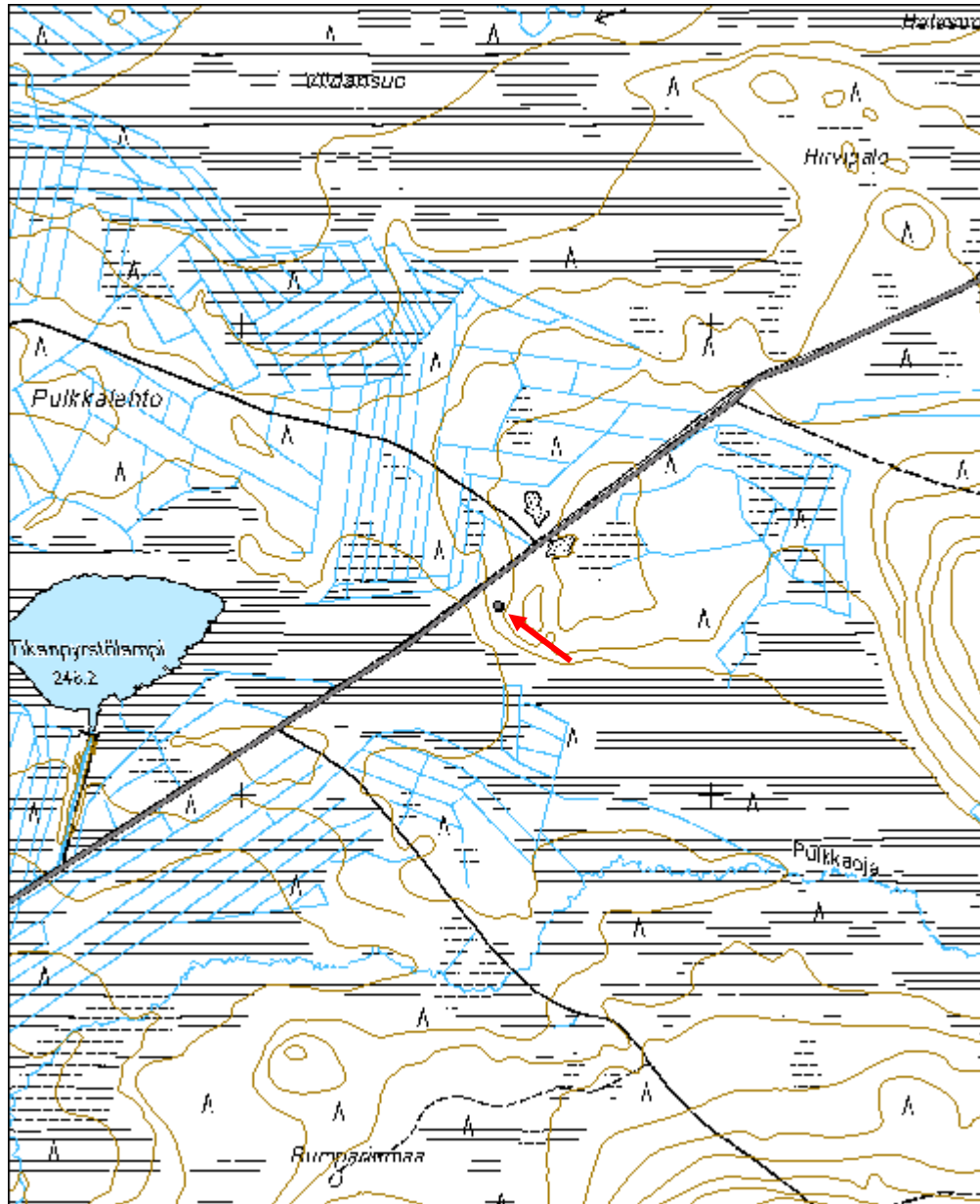


Yleiskuva etelästä.



Yleiskuva puulaverista kaakosta.

<b>Kohdetyyppi:</b>	9 Valmistuspaikat/työpaikat	<b>Copyright:</b>	© Metsähallitus 2008 © Maanmittauslaitos 1/MML/08
<b>Koordinaatit:</b>	X 7286398, Y 3573543, Z 253	<b>Mittakaava:</b>	1:12042



<b>Niskakoski 1 rakennus jäännös</b>	<b>MH-tunnus: 113192</b>
--------------------------------------	------------------------------

<b>Kohdetyyppi:</b>	1 Asuinpaikat	<b>Haltija:</b>	151 Metsätalous Pohjanmaa
<b>Ajoitus:</b>	7116 Uusi aika	<b>Ylläpitäjä:</b>	151 Metsätalous Pohjanmaa
<b>Rakentamisvuosi:</b>		<b>Kunta:</b>	832 TAIVALKOSKI
<b>Lukumäärä:</b>	1		

<b>Koordinaattiselitys:</b>		<b>Geometria tuotettu:</b>	4 Gps-mittaus, korjaamaton
<b>Koordinaatit:</b>	X 7280442, Y 3570397, Z 221	<b>Löydöt:</b>	

<b><i>Taustatiedot</i></b>
Sutigis-havainto
<b><i>Ympäristön kuvaus</i></b>
Kohde sijaitsee Harjajokea sekametsässä. Aluskasvillisuus koostuu sammaleesta ja heinästä. Metsän kehitysluokka on uudistuskypsämetsikkö.
<b><i>Kohteen kuvaus</i></b>
Paikalla on erittäin maatunut rakennuksen jäännös. Kari Polojärvi on merkinnyt paikan sutigisiin Seppo Lohilahden tiedon perusteella. Maastossa erottuu juuri ja juuri mahdollisia seinälinjoja. Kokoa mahdoton mitata. Maastossa on myös pari kuoppaa, jotka ovat halkaisijaltaan 1,5 m.
<b><i>Kohteen rajaus</i></b>
Kohde rajautuu pistemäisesti maastossa näkyvien rakenteiden mukaan.
<b><i>Tulkinta</i></b>
Pahasti maatunut rakennuksen jäännös
<b><i>Lisätietoja</i></b>

<b><i>Toimenpiteet</i></b>
----------------------------

<b><i>Tarkastukset</i></b>
Tila: 3 Toteutettu      Laji: 6 Suojeluarvojen tarkastus      Tarkastusvuosi: 2010 Tarkastuspvm: 23.6.2010      Tarkastaja: H. Kelola-Mäkeläinen Kuvaus: Taivalkoski kulttuuriperintöinventointi 2010

<b>Viranomaisrekisterinro:</b>		<b>Kunto:</b>	3 Huono
<b>Arvotus:</b>	8 Muu suojeluarvo	<b>Olotila:</b>	2 Ei käytössä
<b>Selitys:</b>	Metsänkätönhistoria	<b>Kohteen suojelu:</b>	9 Muu suojeluarvo
		<b>Selitys:</b>	

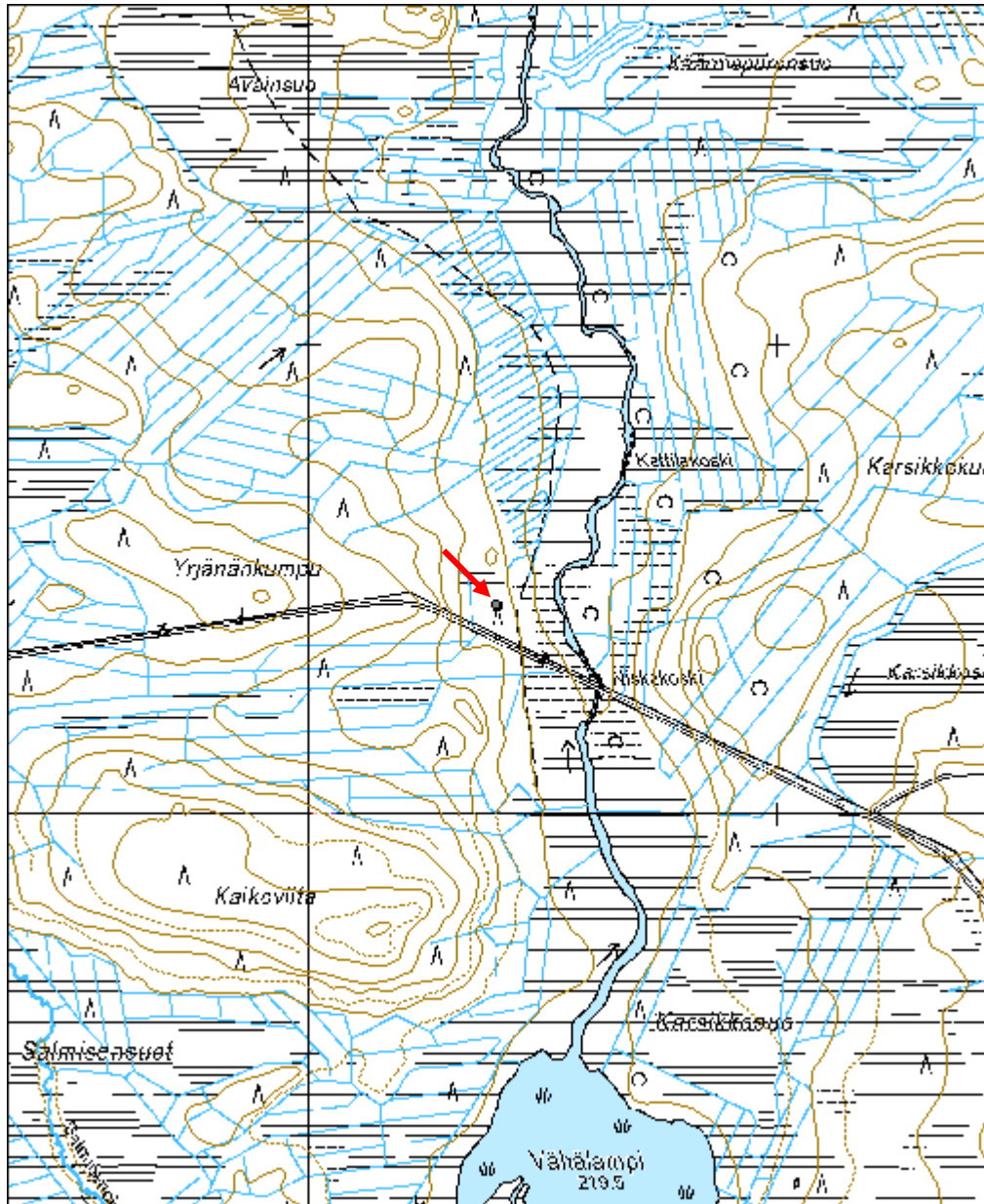
<b>Ympäristön suojelu:</b>	0 Ei määritelty
<b>Selitys:</b>	



Yleiskuva paikasta idästä.



<b>Kohdetyyppi:</b>	1 Asuinpaikat	<b>Copyright:</b>	© Metsähallitus 2008 © Maanmittauslaitos 1/MML/08
<b>Koordinaatit:</b>	X 7280442, Y 3570397, Z 221	<b>Mittakaava:</b>	1:12042



<b>Kivivaara rakennus jäännös</b>	<b>MH-tunnus: 113362</b>
-----------------------------------	------------------------------

<b>Kohdetyyppi:</b>	1 Asuinpaikat	<b>Haltija:</b>	151 Metsätalous Pohjanmaa
<b>Ajoitus:</b>	7116 Uusi aika	<b>Ylläpitäjä:</b>	151 Metsätalous Pohjanmaa
<b>Rakentamisvuosi:</b>		<b>Kunta:</b>	832 TAIVALKOSKI
<b>Lukumäärä:</b>	3		

<b>Koordinaattiselitys:</b>		<b>Geometria tuotettu:</b>	4 Gps-mittaus, korjaamaton
<b>Koordinaatit:</b>	X 7274967, Y 3547846, Z 244	<b>Löydöt:</b>	

<b><i>Taustatiedot</i></b>
Mauno Tynin tiedonanto
<b><i>Ympäristön kuvaus</i></b>
Kohde sijaitsee harvahkossa mäntymetsässä, jossa kasvaa lisäksi kuusia ja koivuja siellä täällä. Kartalla alue on merkitty suoksi. Metsän kehitysluokka on varttunut kasvatusmetsikkö.
<b><i>Kohteen kuvaus</i></b>
Paikalla on kahden rakennuksen jäänteet ja niiden välissä kulkevan ojan ylittävän sillan jäännös. Rakennuksen jäännös 1 (x= 3547820, y= 7274960) on pahasti maatonut. Lounaisseinästä erottuu vielä kolme hirsikertaa ja hirsien päät on veistetty kirveellä. Kiviperustaisesta uunista ei ole merkkejä. Rakennuksen koko on 7 x 8,3 m.
Rakennuksen jäännös 2 (x= 3547846, y= 7274967) sijaitsee ojan laidalla n. 25 m päässä itään rakennuksen jäänteestä 1. Rakennuksen jäännös 2 on paremmin säilynyt ja korkeimmillaan siitä on jäljellä kolme hirsikertaa. Seinien tiivisteinä on käytetty sammalta ja hirret on päistään sahattuja ja kirveellä veistettyjä. Oviaukko on mahdollisesti ollut pohjoisseinällä. Rakennus on tehty koirankaulasalvoksin ja se on pitkänurkkainen. Kivisestä uunin pohjasta ei ole merkkejä. Rakennuksen jäänteiden koko on 8,7 x 8 m.
Rakennusten välillä kulkevan ojan yli on tehty puista, josta on jäljellä kolme poikki puuta ja kolme näiden päällä olevaa puuta (x= 3547828, y= 7274969).
<b><i>Kohteen rajaus</i></b>
Kohde rajautuu pistemäisesti näkyvien rajojen mukaan. GPS-piste on otettu rakennuksen jäänteiden 2 keskeltä.
<b><i>Tulkinta</i></b>
Rakennuksen ja sillan jäänteet
<b><i>Lisätietoja</i></b>
<b><i>Toimenpiteet</i></b>

**Tarkastukset**

Tila: 3 Toteutettu Laji: 6 Suojeluarvojen tarkastus Tarkastusvuosi: 2010  
 Tarkastuspvm: 28.6.2010 Tarkastaja: H. Kelola-Mäkeläinen  
 Kuvaus: Taivalkoski kulttuuriperintöinventointi 2010

<b>Viranomais- rekisterinro:</b>		<b>Kunto:</b>	2 Kesinkertainen
<b>Arvotus:</b>	8 Muu suojeluarvo	<b>Olotila:</b>	2 Ei käytössä
<b>Selitys:</b>	Metsänkätönhistoria, asutushistoria	<b>Kohteen suojelu:</b>	9 Muu suojeluarvo
		<b>Selitys:</b>	

<b>Ympäristön suojelu:</b>	0 Ei määritelty
<b>Selitys:</b>	

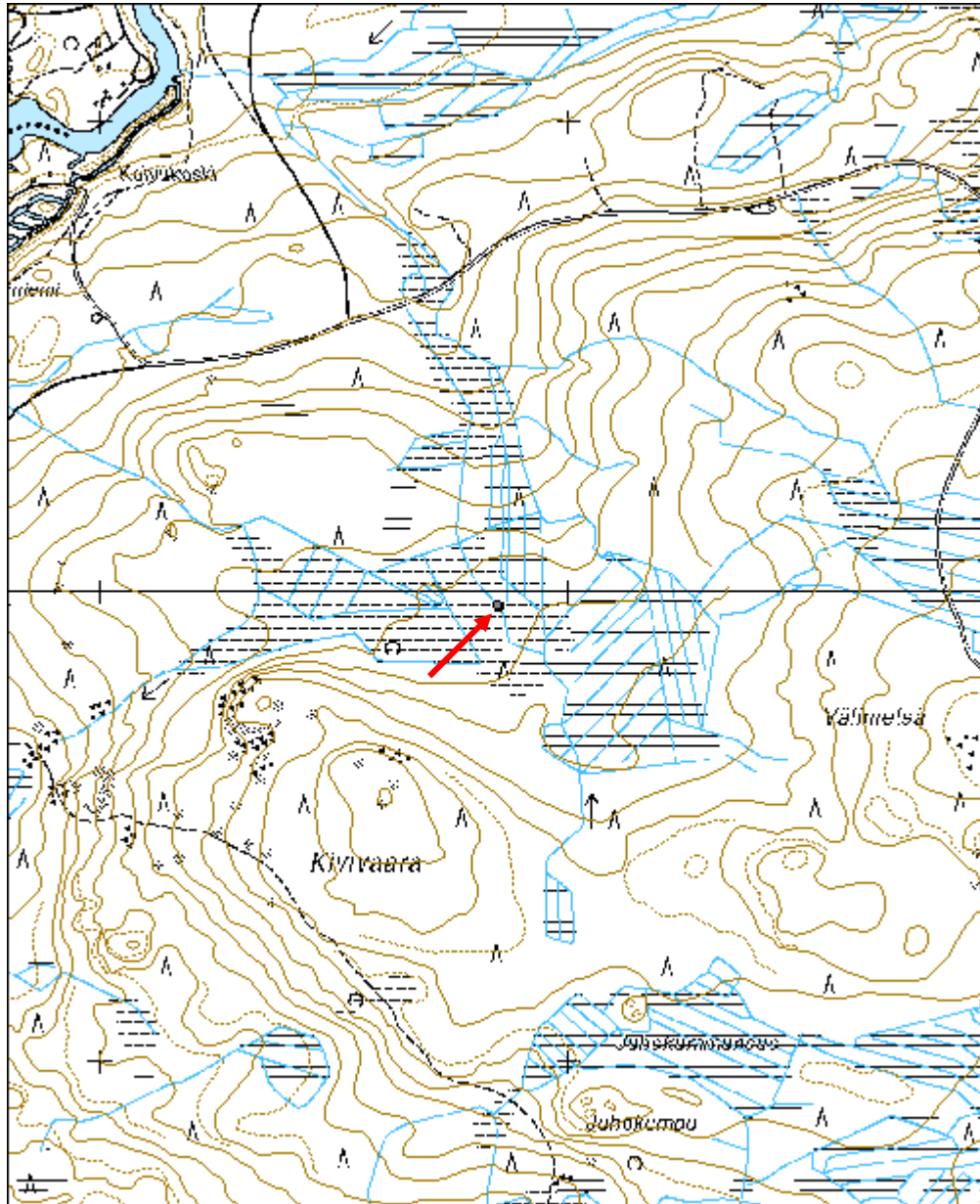


Rakennus 1 lounaisseinä, kuvattu etelästä.



Yleiskuva rakennuksesta 2 pohjoisesta.

<b>Kohdetyyppi:</b>	1 Asuinpaikat	<b>Copyright:</b>	© Metsähallitus 2008 © Maanmittauslaitos 1/MML/08
<b>Koordinaatit:</b>	X 7274967, Y 3547846, Z 244	<b>Mittakaava:</b>	1:12042



<b>Repovaara 1 rakennus jäännös</b>	<b>MH-tunnus:</b> 113423
-------------------------------------	-----------------------------

<b>Kohdetyyppi:</b>	1 Asuinpaikat	<b>Haltija:</b>	151 Metsätalous Pohjanmaa
<b>Ajoitus:</b>	7116 Uusi aika	<b>Ylläpitäjä:</b>	151 Metsätalous Pohjanmaa
<b>Rakentamisvuosi:</b>		<b>Kunta:</b>	832 TAIVALKOSKI
<b>Lukumäärä:</b>	2		

<b>Koordinaattiselitys:</b>		<b>Geometria tuotettu:</b>	4 Gps-mittaus, korjaamaton
<b>Koordinaatit:</b>	X 7273399, Y 3550260, Z 254	<b>Löydöt:</b>	

<b><i>Taustatiedot</i></b>
Sutigis-havainto
<b><i>Ympäristön kuvaus</i></b>
Kohde sijaitsee avohakkuualueen ja suon välisellä metsäkaistaleella sekametsässä. Aluskasvillisuus on varpua. Metsän kehitysluokka on taimikko.
<b><i>Kohteen kuvaus</i></b>
Paikalla on heikosti erottuvan rakennuksen jäännös sekä hiekkaharjuun kaivetun kellarin jäännös. Rakennuksen jäännöksestä on jäljellä vain joitakin perustukseen kuuluvia kiviä sekä sen lounaispuolella oleva kaivanto. Rakennuksen jäänteiden tuhoutuneisuuden vuoksi sen kokoa on vaikea määrittellä. Kellarin jäänteet (x= 3550284, y= 7273413) sijaitsee rakennuksen jäänteestä n. 30 m koilliseen pienen hiekkaharjun rinteessä. Kaivannon lisäksi kellarista on jäljellä sammaleen alla puuseiniä. Oviaukko on ollut pohjoisseinällä ja kellari on kooltaan 4 x 4m.
<b><i>Kohteen rajaus</i></b>
Kohde rajautuu pistemäisesti näkyvien rakenteiden mukaan. GPS-piste on otettu rakennuksen jäänteiden keskeltä.
<b><i>Tulkinta</i></b>
Mauno Tyni kertoi paikalla olleen Repovaaran kämpän, johon kellarinkin jäänteet kuuluvat.
<b><i>Lisätietoja</i></b>

<b><i>Toimenpiteet</i></b>

<b><i>Tarkastukset</i></b>
Tila: 3 Toteutettu      Laji: 6 Suojeluarvojen tarkastus      Tarkastusvuosi: 2010
Tarkastuspvm: 28.6.2010      Tarkastaja: H. Kelola-Mäkeläinen
Kuvaus: Taivalkoski kulttuuriperintöinventointi 2010

<b>Viranomais- rekisterinro:</b>		<b>Kunto:</b>	2 Kesinkertainen
<b>Arvotus:</b>	8 Muu suojeluarvo	<b>Olotila:</b>	2 Ei käytössä
<b>Selitys:</b>	Asutushistoria, maankäytönhistoria	<b>Kohteen suojaus:</b>	9 Muu suojeluarvo
		<b>Selitys:</b>	

<b>Ympäristön suojaus:</b>	0 Ei määritelty
<b>Selitys:</b>	

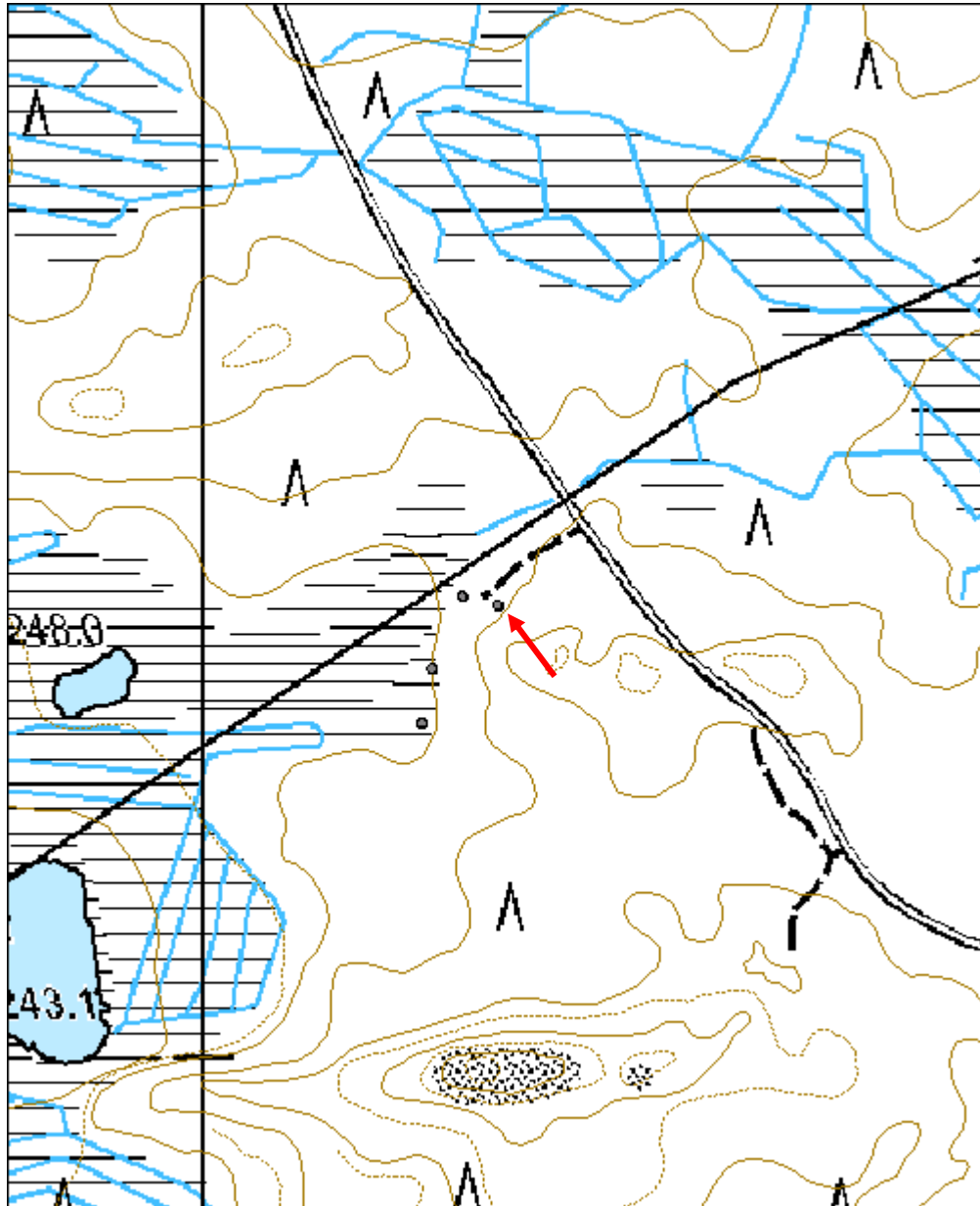


Yleiskuva kellarin jäänteistä pohjoisesta.



Rakennuksen kivijalka kuvattu idästä.

<b>Kohdetyyppi:</b>	1 Asuinpaikat	<b>Copyright:</b>	© <i>Metsähallitus</i> 2008 © <i>Maanmittauslaitos</i> 1/MML/08
<b>Koordinaatit:</b>	X 7273399, Y 3550260, Z 254	<b>Mittakaava:</b>	1:5000



<b>Repovaara 2 leimapuu</b>	<b>MH-tunnus: 113451</b>
-----------------------------	------------------------------

<b>Kohdetyyppi:</b>	99 Muu/määrittelemätön	<b>Haltija:</b>	151 Metsätalous Pohjanmaa
<b>Ajoitus:</b>	7116 Uusi aika	<b>Ylläpitäjä:</b>	151 Metsätalous Pohjanmaa
<b>Rakentamisvuosi:</b>		<b>Kunta:</b>	832 TAIVALKOSKI
<b>Lukumäärä:</b>	5		

<b>Koordinaattiselitys:</b>		<b>Geometria tuotettu:</b>	4 Gps-mittaus, korjaamaton
<b>Koordinaatit:</b>	X 7273407, Y 3550229, Z 250	<b>Löydöt:</b>	

<b><i>Taustatiedot</i></b>
Löytyi tarkastettaessa Reiska-kohdetta 113423.
<b><i>Ympäristön kuvaus</i></b>
Kohde sijaitsee avohakkuualueen ja suon välisellä metsäkaistaleella sekametsässä. Aluskasvillisuus on varpua. Metsän kehitysluokka on taimikko.
<b><i>Kohteen kuvaus</i></b>
Paikalla on viisi mäntyä, joissa kaikissa on pilkka ja Metsähallituksen salmiakkikuvioinen leima. Osa puista on jo honkia. Vieressä on rakennuksen ja kellarin jäänteet (Reiska-kohde 113423).
Puiden koordinaatit: 1: 3550271/7273429 2: 3550279/7273441 3: 3550254/7273427 4: 3550218/7273387 5: 3550229/7273407
<b><i>Kohteen rajaus</i></b>
Kohde rajautuu pistemäisesti. GPS-piste on otettu puun nro 5 vierestä.
<b><i>Tulkinta</i></b>
Leimapuita, jotka ovat säilyneet avohakkuusta huolimatta jo jonkin aikaa.
<b><i>Lisätietoja</i></b>

<b><i>Toimenpiteet</i></b>
----------------------------

<b><i>Tarkastukset</i></b>
Tila: 3 Toteutettu      Laji: 6 Suojeluarvojen tarkastus      Tarkastusvuosi: 2010 Tarkastuspvm: 28.6.2010      Tarkastaja: H. Kelola-Mäkeläinen Kuvaus: Taivalkoski kulttuuriperintöinventointi 2010



<b>Viranomais- rekisterinro:</b>		<b>Kunto:</b>	1 Hyvä
<b>Arvotus:</b>	8 Muu suojeluarvo	<b>Olotila:</b>	2 Ei käytössä
<b>Selitys:</b>	Metsänkäytönhistoria	<b>Kohteen suojaus:</b>	9 Muu suojeluarvo
<b>Selitys:</b>		<b>Selitys:</b>	

<b>Ympäristön suojaus:</b>	0 Ei määritelty
<b>Selitys:</b>	

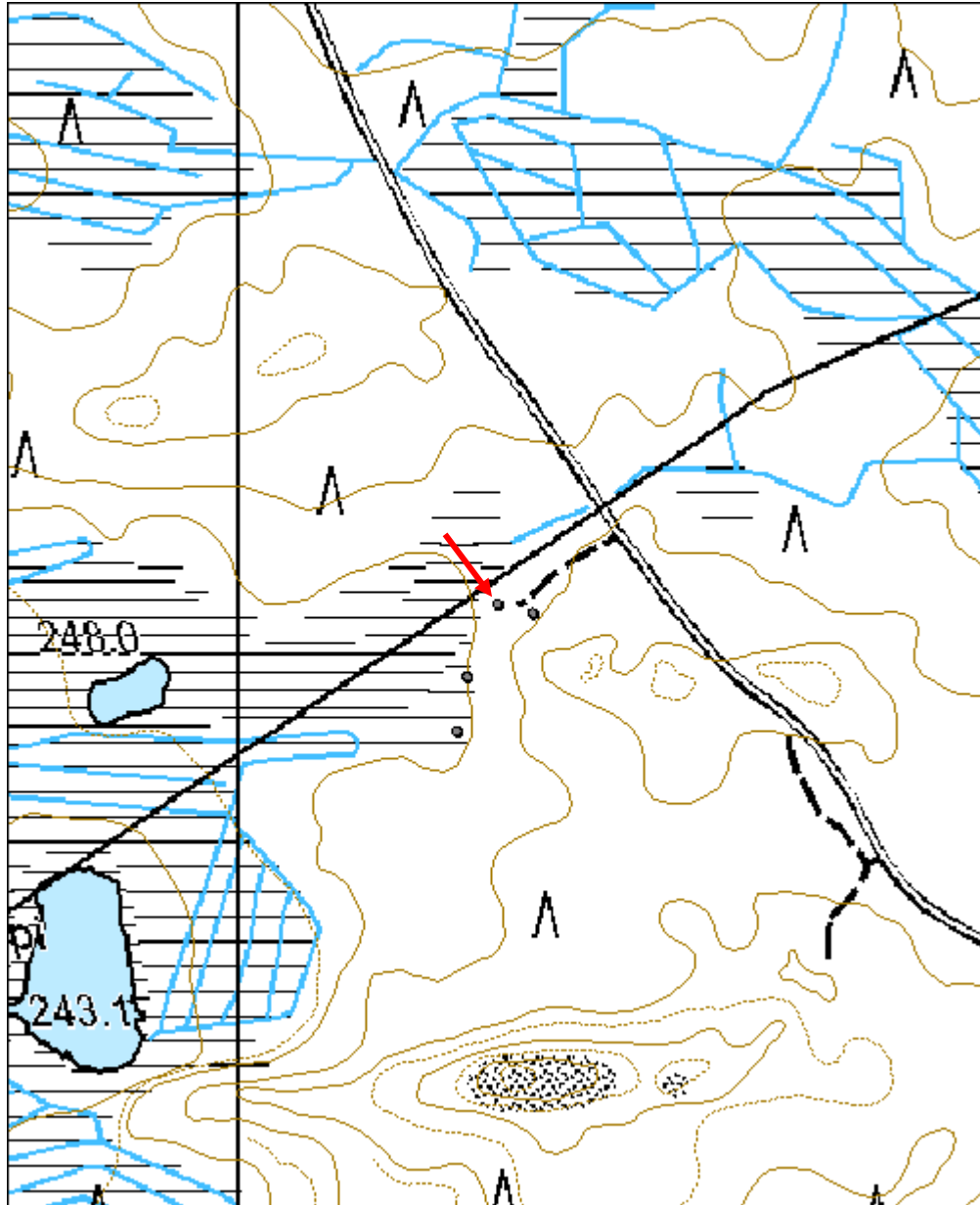


Yleiskuva leimapuusta 1 idästä.



Yksityiskohtakuva leimapuu 1.

<b>Kohdetyyppi:</b>	99 Muu/määrittelemätön	<b>Copyright:</b>	© Metsähallitus 2008 © Maanmittauslaitos 1/MML/08
<b>Koordinaatit:</b>	X 7273407, Y 3550229, Z 250	<b>Mittakaava:</b>	1:5000



<b>Repovaara 3 vedenottoaikka</b>	<b>MH-tunnus: 113474</b>
-----------------------------------	------------------------------

<b>Kohdetyyppi:</b>	1 Asuinpaikat	<b>Haltija:</b>	151 Metsätalous Pohjanmaa
<b>Ajoitus:</b>	7116 Uusi aika	<b>Ylläpitäjä:</b>	151 Metsätalous Pohjanmaa
<b>Rakentamisvuosi:</b>		<b>Kunta:</b>	832 TAIVALKOSKI
<b>Lukumäärä:</b>	1		

<b>Koordinaattiselitys:</b>		<b>Geometria tuotettu:</b>	4 Gps-mittaus, korjaamaton
<b>Koordinaatit:</b>	X 7273343, Y 3550202, Z 249	<b>Löydöt:</b>	

<b><i>Taustatiedot</i></b>
Löytyi tarkastettaessa Reiska-kohdetta 113423.
<b><i>Ympäristön kuvaus</i></b>
Kohde sijaitsee suon itälaidalla n. 80 m lounaaseen kohteen Repovaara 1 rakennuksen jäänteestä.
<b><i>Kohteen kuvaus</i></b>
Paikalla on hete, jossa on pystyssä kaksi puupaalua ja kolme paalua näkyy hetteen pohjassa.
<b><i>Kohteen rajaus</i></b>
Kohde rajautuu pistemäisesti näkyvien rakenteiden mukaan.
<b><i>Tulkinta</i></b>
Vedenottoaikka läheiselle rakennukselle.
<b><i>Lisätietoja</i></b>

<b><i>Toimenpiteet</i></b>

<b><i>Tarkastukset</i></b>
Tila: 3 Toteutettu      Laji: 6 Suojeluarvojen tarkastus      Tarkastusvuosi: 2010 Tarkastuspvm: 28.6.2010      Tarkastaja: H. Kelola-Mäkeläinen Kuvaus: Taivalkoski kulttuuriperintöinventointi 2010

<b>Viranomaisrekisterinro:</b>		<b>Kunto:</b>	2 Keskinertainen
		<b>Olotila:</b>	2 Ei käytössä
<b>Arvotus:</b>	8 Muu suojeluarvo	<b>Kohteen suojelu:</b>	9 Muu suojeluarvo

<b>Selitys:</b>	<b>Selitys:</b>
<b>Ympäristön suojelu:</b>	0 Ei määritelty
<b>Selitys:</b>	

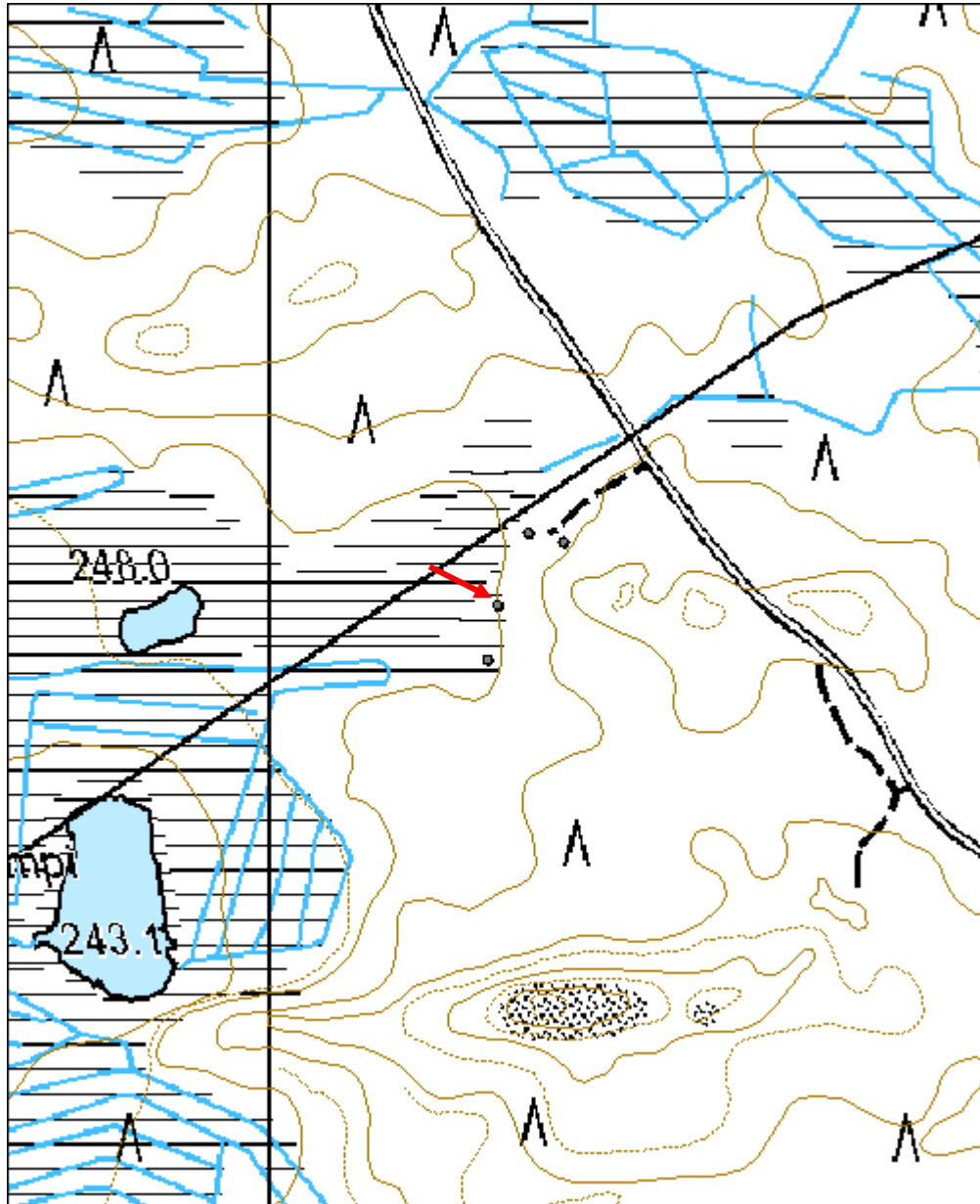


Yleiskuva hetteestä luoteesta.



Rakenteita veden alla.

<b>Kohdetyyppi:</b>	1 Asuinpaikat	<b>Copyright:</b>	© <i>Metsähallitus</i> 2008 © <i>Maanmittauslaitos</i> 1/MML/08
<b>Koordinaatit:</b>	X 7273343, Y 3550202, Z 249	<b>Mittakaava:</b>	1:5000



<b>Repovaara 4 piikkilanka-aitaus</b>	<b>MH-tunnus: 113482</b>
---------------------------------------	------------------------------

<b>Kohdetyyppi:</b>	99 Muu/määrittelemätön	<b>Haltija:</b>	151 Metsätalous Pohjanmaa
<b>Ajoitus:</b>	7116 Uusi aika	<b>Ylläpitäjä:</b>	151 Metsätalous Pohjanmaa
<b>Rakentamisvuosi:</b>		<b>Kunta:</b>	832 TAIVALKOSKI
<b>Lukumäärä:</b>	1		

<b>Koordinaattiselitys:</b>		<b>Geometria tuotettu:</b>	4 Gps-mittaus, korjaamaton
<b>Koordinaatit:</b>	X 7273295, Y 3550193, Z 249	<b>Löydöt:</b>	

<b><i>Taustatiedot</i></b>
Löytyi tarkastettaessa Reiska-kohdetta 113423.
<b><i>Ympäristön kuvaus</i></b>
Kohde sijaitsee suon kaakkoislaidalla. Samalla alueella on rakennuksen ja kellarin jäänteet, leimapuita ja vedenottoaika.
<b><i>Kohteen kuvaus</i></b>
Paikalla on korkealla piikkilanka-aidalla rajattu alue, jonka keskellä on puusta tehty neliskulmainen kehikko. Aitauksen oviaukko on länsilaidalla ja ovesta on ollut lukko.. Piikkilanka-aidasta jäljellä vain n. metrin pituinen pätkä, jossa on 13 piikkilankakerrosta.
<b><i>Kohteen rajaus</i></b>
Kohde rajautuu pistemäisesti näkyvien rajojen mukaan.
<b><i>Tulkinta</i></b>
Piikkilanka-aidan sisällä on voitu säilyttää esim. räjähteitä joko toisen maailmansodan aikaan tai myöhemmin ojankaivuuta varten.
<b><i>Lisätietoja</i></b>

<b><i>Toimenpiteet</i></b>

<b><i>Tarkastukset</i></b>
Tila: 3 Toteutettu      Laji: 6 Suojeluarvojen tarkastus      Tarkastusvuosi: 2010
Tarkastuspvm: 28.6.2010      Tarkastaja: H. Kelola-Mäkeläinen
Kuvaus: Taivalkoski kulttuuriperintöinventointi 2010

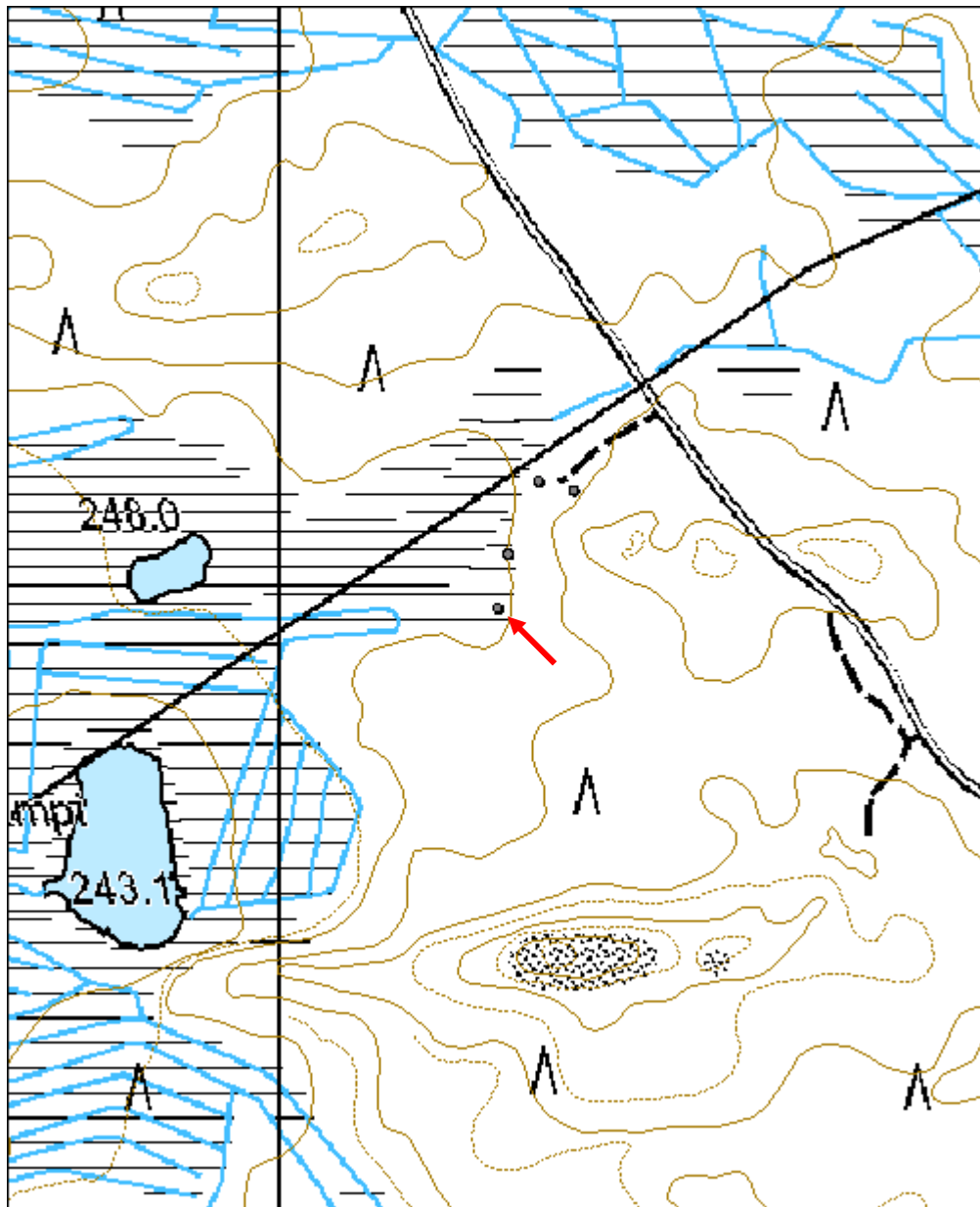
<b>Viranomaisrekisterinro:</b>		<b>Kunto:</b>	1 Hyvä
		<b>Olotila:</b>	2 Ei käytössä
<b>Arvotus:</b>	8 Muu suojeluarvo	<b>Kohteen</b>	9 Muu suojeluarvo

<b>Selitys:</b>	<b>suojelu:</b> <b>Selitys:</b>
<b>Ympäristön suojelu:</b>	0 Ei määritelty
<b>Selitys:</b>	



Yleiskuva idästä.

<b>Kohdetyyppi:</b>	99 Muu/määrittelemätön	<b>Copyright:</b>	© Metsähallitus 2008 © Maanmittauslaitos 1/MML/08
<b>Koordinaatit:</b>	X 7273295, Y 3550193, Z 249	<b>Mittakaava:</b>	1:5000





<b>Koivuoja rakennus jäännös</b>	<b>MH-tunnus: 113581</b>
----------------------------------	------------------------------

<b>Kohdetyyppi:</b>	1 Asuinpaikat	<b>Haltija:</b>	151 Metsätalous Pohjanmaa
<b>Ajoitus:</b>	7116 Uusi aika	<b>Ylläpitäjä:</b>	151 Metsätalous Pohjanmaa
<b>Rakentamisvuosi:</b>		<b>Kunta:</b>	832 TAIVALKOSKI
<b>Lukumäärä:</b>	2		

<b>Koordinaattiselitys:</b>		<b>Geometria tuotettu:</b>	4 Gps-mittaus, korjaamaton
<b>Koordinaatit:</b>	X 7276886, Y 3549709, Z 187	<b>Löydöt:</b>	

<b><i>Taustatiedot</i></b>
Mauno Tynin tiedonanto
<b><i>Ympäristön kuvaus</i></b>
Kohteet sijaitsevat hakkuuaukean kaakkoislaidalla. Rakennuksen jäännös on aukean puolella ja kiuas metsän puolella. Metsän kehitysluokka on aukea ja uudistuskypsämetsikkö.
<b><i>Kohteen kuvaus</i></b>
Paikalla on sekä heikosti maastossa erottuva suorakaiteenmuotoisen rakennuksen jäännös että tästä n. 30 m itään kivikiukaan/uunin jäännös.
Rakennuksen jäännöksen (x= 3549677, y= 7276884) kohdalta löytyi metallinen maalipurkki sekä metallinen ämpäri. Rakennuksen luoteislaidalla on kivikasa/uuni, joka on kooltaan 1,5 x 1,2 m. Kivet kasassa ovat palaneita. Ympäristöstä löytyy myös puunkappaleita, joissa on nauvoja. Rakennus niin maatunut, ettei sen kokoa voi tarkasti määrittää.
Kiukaan/uunin jäännös on osin peittynyt sammaleella. Kivet kasassa ovat palaneita. Kasan koko on 2 x 1,5 m.
<b><i>Kohteen rajaus</i></b>
Kohde rajautuu pistemäisesti näkyvien rajojen mukaan. GPS-piste on otettu kiukaan/uunin jäännöksen keskeltä.
<b><i>Tulkinta</i></b>
Rakennusten jäänteitä, joista toisesta jäljellä enää kiuas/uuni.
<b><i>Lisätietoja</i></b>

<b><i>Toimenpiteet</i></b>

<b><i>Tarkastukset</i></b>

Tila: 3 Toteutettu	Laji: 6 Suojeluarvojen tarkastus	Tarkastusvuosi: 2010
Tarkastuspvm: 28.6.2010	Tarkastaja: H. Kelola-Mäkeläinen	
Kuvaus: Taivalkoski kulttuuriperintöinventointi 2010		

<b>Viranomais-</b> <b>rekisterinro:</b>		<b>Kunto:</b>	3 Huono
<b>Arvotus:</b>	8 Muu suojeluarvo	<b>Olotila:</b>	2 Ei käytössä
<b>Selitys:</b>	Asutushistoria, metsänkätönhistoria	<b>Kohteen suojelu:</b>	9 Muu suojeluarvo
		<b>Selitys:</b>	

<b>Ympäristön suojelu:</b>	0 Ei määritely
<b>Selitys:</b>	

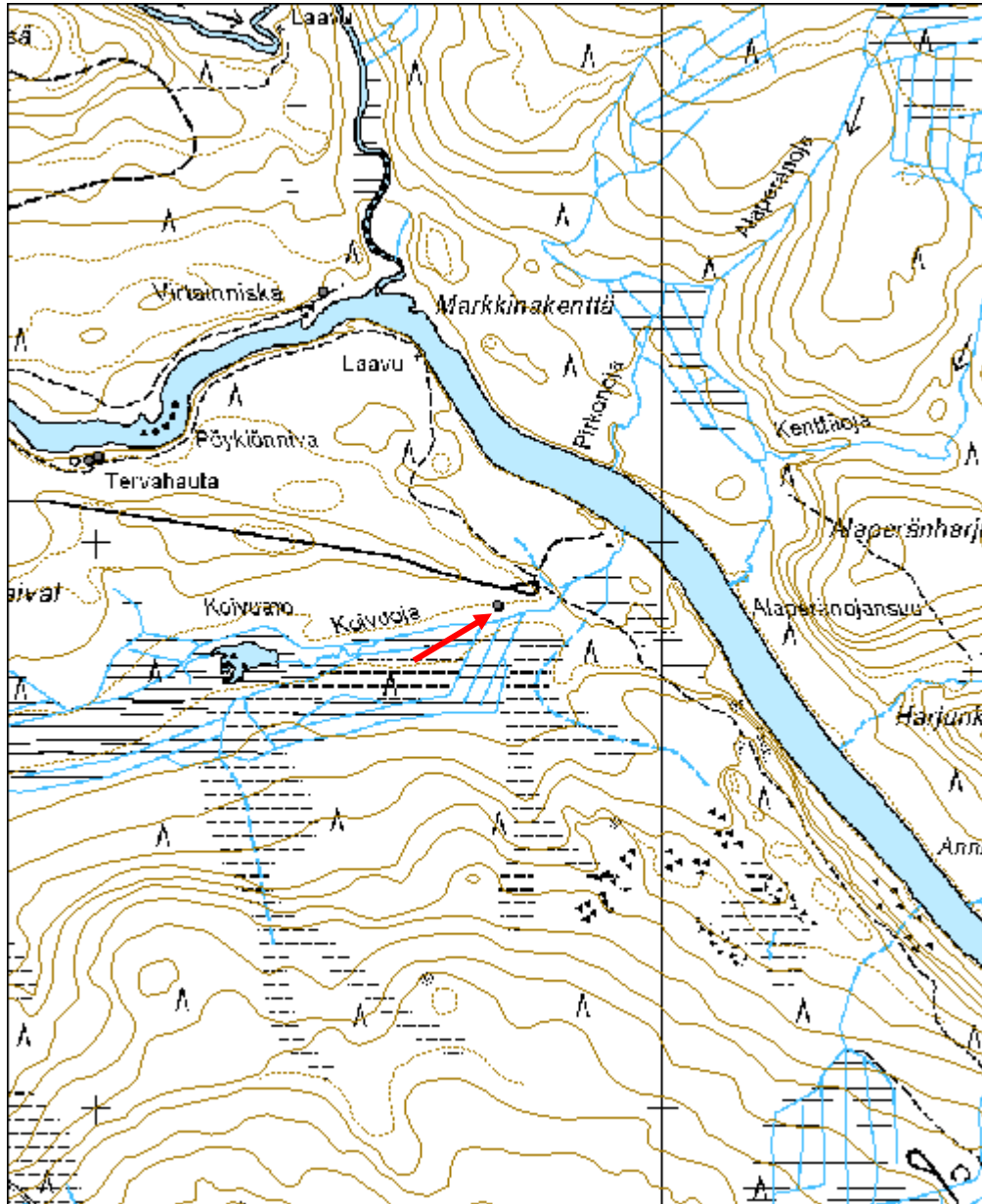


Yleiskuva koillisesta.



Kiuas/uuni kuvattu pohjoisesta.

<b>Kohdetyyppi:</b>	1 Asuinpaikat	<b>Copyright:</b>	© Metsähallitus 2008 © Maanmittauslaitos 1/MML/08
<b>Koordinaatit:</b>	X 7276886, Y 3549709, Z 187	<b>Mittakaava:</b>	1:10000



<b>Saarilampi niittylato</b>	<b>MH-tunnus: 113688</b>
------------------------------	------------------------------

<b>Kohdetyyppi:</b>	9 Valmistuspaikat/työpaikat	<b>Haltija:</b>	151 Metsätalous Pohjanmaa
<b>Ajoitus:</b>	7116 Uusi aika	<b>Ylläpitäjä:</b>	151 Metsätalous Pohjanmaa
<b>Rakentamisvuosi:</b>		<b>Kunta:</b>	832 TAIVALKOSKI
<b>Lukumäärä:</b>	1		

<b>Koordinaattiselitys:</b>		<b>Geometria tuotettu:</b>	4 Gps-mittaus, korjaamaton
<b>Koordinaatit:</b>	X 7271696, Y 3547327, Z 213	<b>Löydöt:</b>	

#### *Taustatiedot*

Merkitty peruskarttaan

#### *Ympäristön kuvaus*

Kohde sijaitsee mäntyä kasvavalla kankaalla pienen lammen sen ympärillä olevan heinäniityn länsilaidalla. Aluskasvillisuus koostuu varvuista ja sammaleesta. Metsän kehitysluokka on varttunut kasvatusmetsikkö.

#### *Kohteen kuvaus*

Paikalla on ohuista hirsistä tehty pitkänurkkainen ja neliskulmainen niittylato, jossa on vielä sisällä heinäseipäitä. Korkeimmillaan ladosta on jäljellä 8 hirsikertaa. Katto on romahtanut ja ladon sisällä on tuohta tuohikatosta. Hirsien välissä on suuret raot ja niiden päät on työstetty kirveellä. Oviaukko sijaitsee eteläseinällä ja sen tekemisessä on käytetty nauvoja. Ladon koko on 3,2 x 3,2 m.

#### *Kohteen rajaus*

Kohde rajautuu pistemäisesti näkyvien rajojen mukaan.

#### *Tulkinta*

Niittylato

#### *Lisätietoja*

#### *Toimenpiteet*

#### *Tarkastukset*

Tila: 3 Toteutettu Laji: 6 Suojeluarvojen tarkastus Tarkastusvuosi: 2010  
Tarkastuspm: 29.6.2010 Tarkastaja: H. Kelola-Mäkeläinen  
Kuvaus: Taivalkoski kulttuuriperintöinventointi 2010

<b>Viranomais- rekisterinro:</b>		<b>Kunto:</b>	1 Hyvä
<b>Arvotus:</b>	8 Muu suojeluarvo	<b>Olotila:</b>	2 Ei käytössä
<b>Selitys:</b>		<b>Kohteen suojaus:</b>	9 Muu suojeluarvo
		<b>Selitys:</b>	
<b>Ympäristön suojaus:</b>	0 Ei määritelty		
<b>Selitys:</b>			

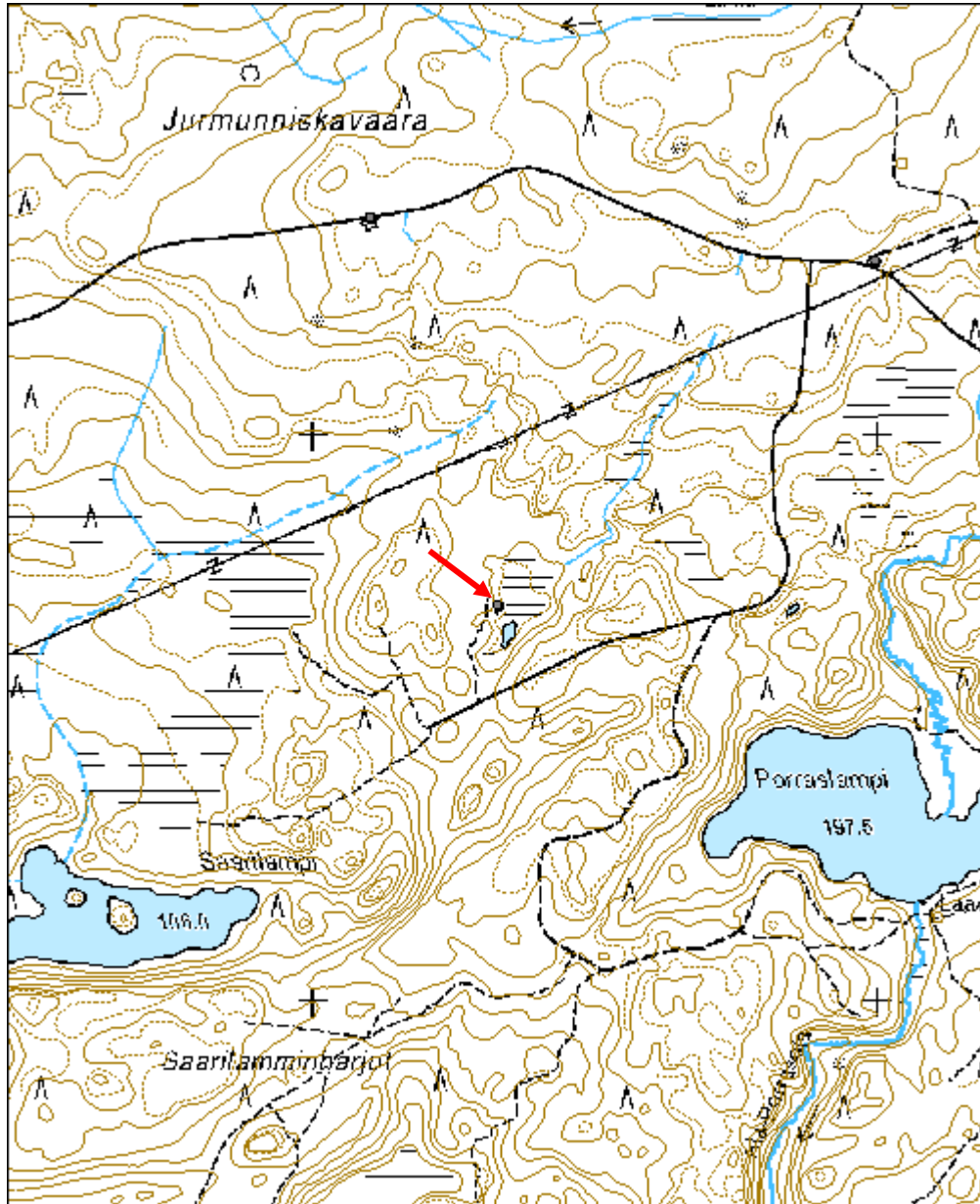


Yleiskuva etelästä.



Yleiskuva luoteesta, taustalla suoniitty.

<b>Kohdetyyppi:</b>	9 Valmistuspaikat/työpaikat	<b>Copyright:</b>	© Metsähallitus 2008 © Maanmittauslaitos 1/MML/08
<b>Koordinaatit:</b>	X 7271696, Y 3547327, Z 213	<b>Mittakaava:</b>	1:10000



<b>Jurmuniskavaara merkkipuu</b>	<b>MH-tunnus: 113714</b>
----------------------------------	------------------------------

<b>Kohdetyyppi:</b>	99 Muu/määrittelemätön	<b>Haltija:</b>	151 Metsätalous Pohjanmaa
<b>Ajoitus:</b>	7116 Uusi aika	<b>Ylläpitäjä:</b>	151 Metsätalous Pohjanmaa
<b>Rakentamisvuosi:</b>		<b>Kunta:</b>	832 TAIVALKOSKI
<b>Lukumäärä:</b>	1		

<b>Koordinaattiselitys:</b>		<b>Geometria tuotettu:</b>	4 Gps-mittaus, korjaamaton
<b>Koordinaatit:</b>	X 7272381, Y 3547101, Z 243	<b>Löydöt:</b>	

<b><i>Taustatiedot</i></b>
Merkitty peruskarttaan
<b><i>Ympäristön kuvaus</i></b>
Kohde sijaitsee aivan metsäautotien vieressä harvassa mäntymetsässä. Metsän kehitysluokka on vartunut kasvatusmetsikkö.
<b><i>Kohteen kuvaus</i></b>
Maastosta selkeästi erottuva suuri vanha mänty tien laidassa. Männyn yhdellä laidalla on suuri pilkka, jossa on erilaisia kirveellä tehtyjä merkkejä, kuten raksi ja mahdollisesti kirjain H. Lisäksi mäntyyn on hakattu kirveellä lovi.
<b><i>Kohteen rajaus</i></b>
Kohde rajautuu pistemäisesti näkyvien rajojen mukaan.
<b><i>Tulkinta</i></b>
Merkkipuu
<b><i>Lisätietoja</i></b>

<b><i>Toimenpiteet</i></b>

<b><i>Tarkastukset</i></b>
Tila: 3 Toteutettu      Laji: 6 Suojeluarvojen tarkastus      Tarkastusvuosi: 2010
Tarkastuspm: 29.6.2010      Tarkastaja: H. Kelola-Mäkeläinen
Kuvaus: Taivalkoski kulttuuriperintöinventointi 2010

<b>Viranomaisrekisterinro:</b>		<b>Kunto:</b>	1 Hyvä
		<b>Olotila:</b>	2 Ei käytössä
<b>Arvotus:</b>	8 Muu suojeluarvo	<b>Kohteen suojelu:</b>	9 Muu suojeluarvo

<b>Selitys:</b>	<b>Selitys:</b>
<b>Ympäristön suojelu:</b>	0 Ei määritely
<b>Selitys:</b>	



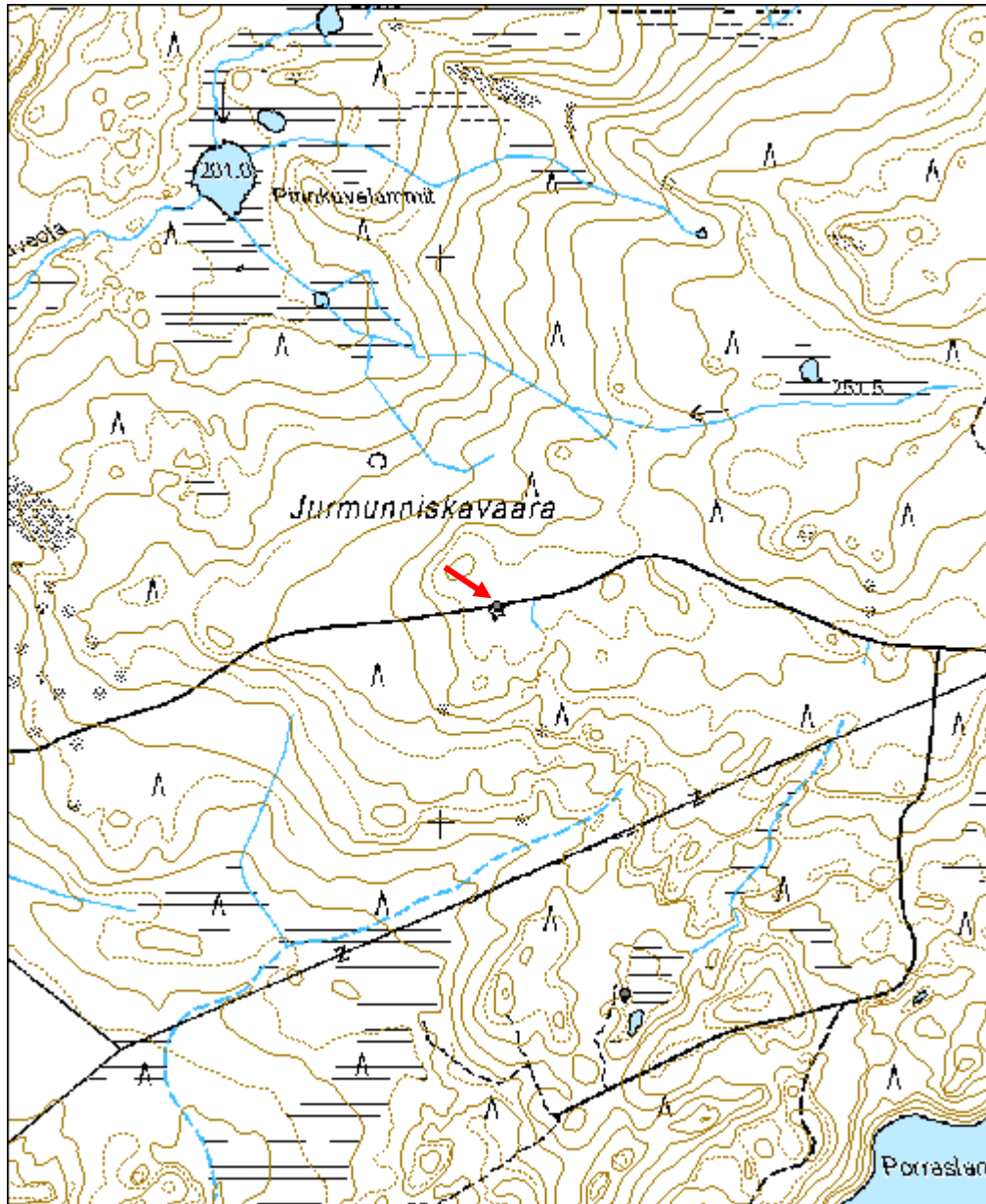
Yleiskuva koillisesta.



Pilkka kuvattu koillisesta.



<b>Kohdetyyppi:</b>	99 Muu/määrittelemätön	<b>Copyright:</b>	© Metsähallitus 2008 © Maanmittauslaitos 1/MML/08
<b>Koordinaatit:</b>	X 7272381, Y 3547101, Z 243	<b>Mittakaava:</b>	1:10000



<b>Tervaoja rakennus jäännös</b>	<b>MH-tunnus: 113861</b>
----------------------------------	------------------------------

<b>Kohdetyyppi:</b>	1 Asuinpaikat	<b>Haltija:</b>	151 Metsätalous Pohjanmaa
<b>Ajoitus:</b>	7116 Uusi aika	<b>Ylläpitäjä:</b>	151 Metsätalous Pohjanmaa
<b>Rakentamisvuosi:</b>		<b>Kunta:</b>	832 TAIVALKOSKI
<b>Lukumäärä:</b>	2		

<b>Koordinaattiselitys:</b>		<b>Geometria tuotettu:</b>	4 Gps-mittaus, korjaamaton
<b>Koordinaatit:</b>	X 7275312, Y 3552378, Z 200	<b>Löydöt:</b>	

### *Taustatiedot*

Mauno Tynin tiedonanto

### *Ympäristön kuvaus*

Kohde sijaitsee avohakkuualueen ja Tervaojan välisessä metsikössä. Paikalla kasvaa kuusia, mäntyjä ja koivuja. Metsän kehitysluokka on aukea.

### *Kohteen kuvaus*

Rakennuksen jäännös 1 erottuu maastosta kohoumana. Seinälinjat ovat peittyneet sammaleeseen. Näkyvissä olevien hirsien päät on työstetty kirveellä. Paikalla ei ole merkkejä uunista/kiukaasta. Rakennuksen jäänteiden koko on 8,3 x 10 m.

Rakennuksen jäännös 2 (x= 3552355, y= 7275328) sijaitsee n. 26 m luoteeseen rakennuksen jäänteestä 1. Seinälinjat ovat peittyneet sammaliin eikä tässäköön jäänteestä ole merkkejä uunista/kiukaasta. Rakennuksen jäänteiden 2 koko on 8,3 x 7,8 m.

### *Kohteen rajaus*

Kohde rajautuu pistemäisesti näkyvien rajojen mukaan. GPS-piste otettu rakennuksen jäänteiden 1 keskeltä.

### *Tulkinta*

Rakennuksen jäänteitä

### *Lisätietoja*

### *Toimenpiteet*

### *Tarkastukset*

Tila: 3 Toteutettu      Laji: 6 Suojeluarvojen tarkastus      Tarkastusvuosi: 2010  
Tarkastuspm: 29.6.2010      Tarkastaja: H. Kelola-Mäkeläinen  
Kuvaus: Taivalkoski kulttuuriperintöinventointi 2010

<b>Viranomais- rekisterinro:</b>		<b>Kunto:</b>	3 Huono
<b>Arvotus:</b>	8 Muu suojeluarvo	<b>Olotila:</b>	2 Ei käytössä
<b>Selitys:</b>	Asutushistoria, metsänkäytönhistoria	<b>Kohteen suojaus:</b>	9 Muu suojeluarvo
		<b>Selitys:</b>	

<b>Ympäristön suojaus:</b>	0 Ei määritelty
<b>Selitys:</b>	

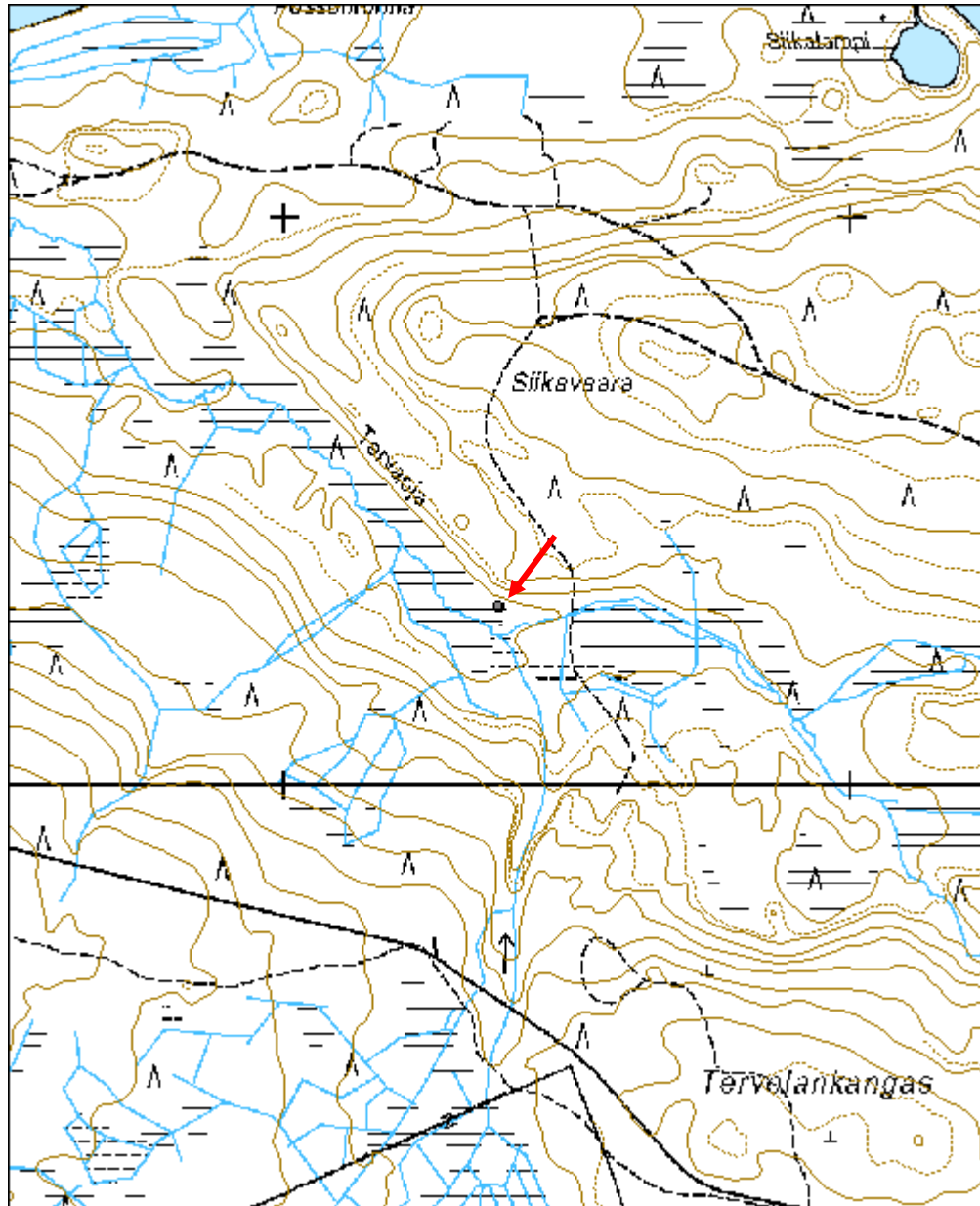


Rakennuksen jäännös 1, yleiskuva lännestä.



Rakennuksen jäännös 2, yleiskuva luoteesta.

<b>Kohdetyyppi:</b>	1 Asuinpaikat	<b>Copyright:</b>	© <i>Metsähallitus</i> 2008 © <i>Maanmittauslaitos</i> 1/MML/08
<b>Koordinaatit:</b>	X 7275312, Y 3552378, Z 200	<b>Mittakaava:</b>	1:10000



<b>Poika-Loukusan vaara 1 rakennus jäännös</b>	<b>MH-tunnus:</b> 118142
------------------------------------------------	-----------------------------

<b>Kohdetyyppi:</b>	1 Asuinpaikat	<b>Haltija:</b>	151 Metsätalous Pohjanmaa
<b>Ajoitus:</b>	7116 Uusi aika	<b>Ylläpitäjä:</b>	151 Metsätalous Pohjanmaa
<b>Rakentamisvuosi:</b>		<b>Kunta:</b>	832 TAIVALKOSKI
<b>Lukumäärä:</b>	2		

<b>Koordinaattiselitys:</b>		<b>Geometria tuotettu:</b>	4 Gps-mittaus, korjaamaton
<b>Koordinaatit:</b>	X 7279565, Y 3539994, Z 265	<b>Löydöt:</b>	

<b><i>Taustatiedot</i></b>
Mauno Tynin tiedonanto
<b><i>Ympäristön kuvaus</i></b>
Kohde sijaitsee kuusikossa Loukasvaaran ja Poika-Loukusan vaaran välissä. Metsän kehitysluokka on uudistuskypsämetsikkö.
<b><i>Kohteen kuvaus</i></b>
Rakennuksen jäännös 1 ( x= 3539990, y= 7279565) on suorakaiteenmuotoinen ja osin sammaleen ja varpujen peittämä. Rakennus on ollut pitkänurkkainen ja hirret on ladottu koirankaulasalvoksin. Katosta on jäljellä mustaa huopaa. Rakennuksen luoteiskulmassa on rautaisen kamiinan jäänteet. Oven jäänteet ovat puolestaan rakennuksen keskellä. Ovessa on ollut metalliset saranat. Rakennuksen jäänteiden koko on 7 x 6 m.
Rakennuksen jäännös 2 (x= 3540002, y= 7279540) sijaitsee n. 30 m kaakkoon rakennuksen jäännöksestä 1. Tämä rakennuksen jäännös erottuu hyvin heikosti maastosta. Paikalla on nähtävissä kolme seinälinjaa, jotka ovat osin peittyneet sammaleella ja varvuilla. Seinälinjojen sisäpuolelta löytyi rautalankaa. Yksi rakennuksen hirsistä vielä siinä kunnossa, että siitä näkee veistämisisessä käytetyn kirvestä.
<b><i>Kohteen rajaus</i></b>
Kohde rajautuu pistemäisesti näkyvien rajojen mukaan. GPS-pisteet on otettu rakennusten jäännösten keskeltä.
<b><i>Tulkinta</i></b>
Rakennuksen jäänteitä
<b><i>Lisätietoja</i></b>
<b><i>Toimenpiteet</i></b>
<b><i>Tarkastukset</i></b>

Tila: 3 Toteutettu	Laji: 6 Suojeluarvojen tarkastus	Tarkastusvuosi: 2010
Tarkastuspvm: 30.6.2010	Tarkastaja: H. Kelola-Mäkeläinen	
Kuvaus: Taivalkoski kulttuuriperintöinventointi 2010		

<b>Viranomais-</b> <b>rekisterinro:</b>		<b>Kunto:</b>	2 Kesinkertainen
<b>Arvotus:</b>	8 Muu suojeluarvo	<b>Olotila:</b>	2 Ei käytössä
<b>Selitys:</b>	Metsänkätönhistoria, asutushistoria	<b>Kohteen suojelu:</b>	9 Muu suojeluarvo
		<b>Selitys:</b>	

<b>Ympäristön suojelu:</b>	0 Ei määritelty
<b>Selitys:</b>	

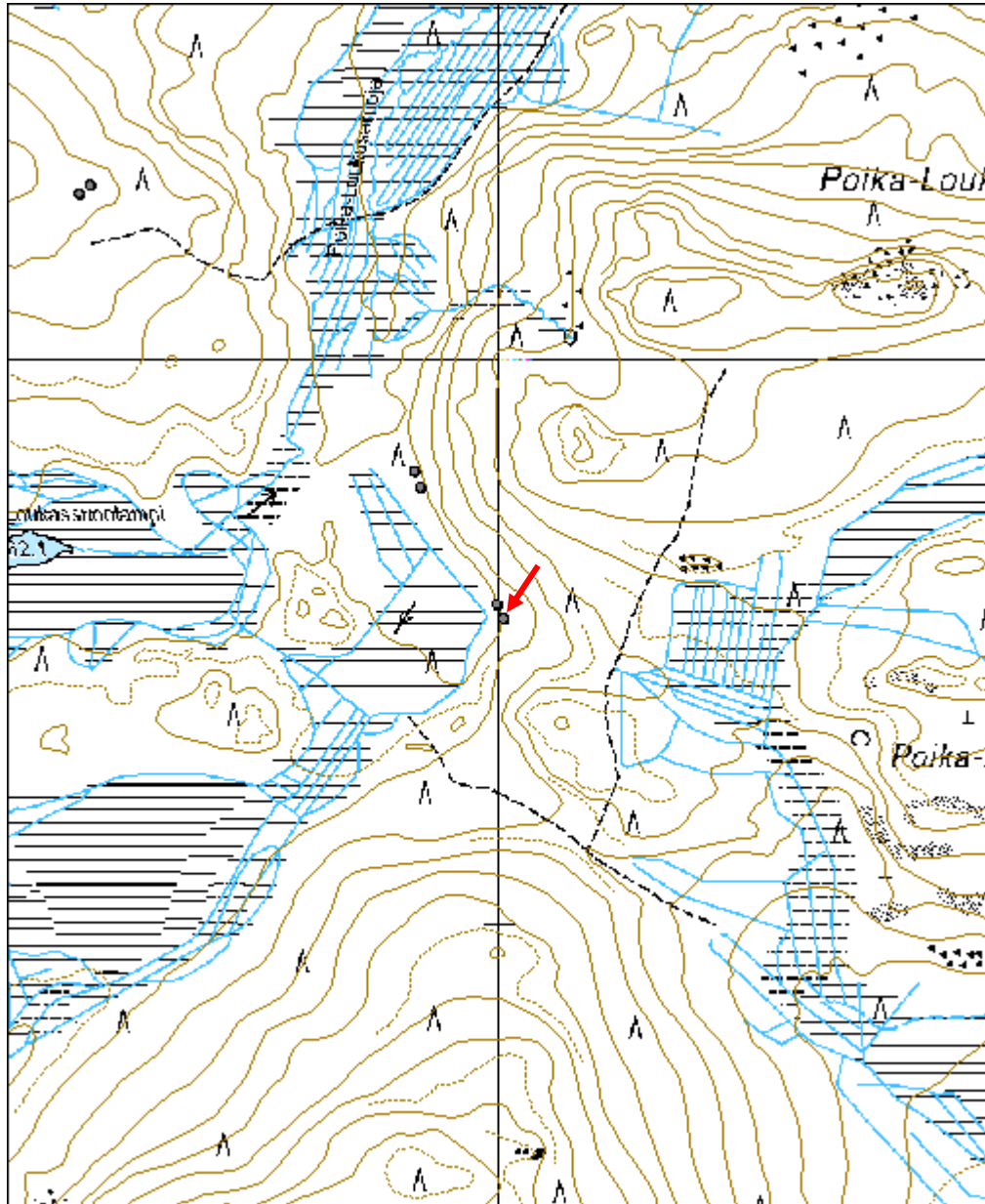


Rakennus jäännös 1, yleiskuva kaakosta.



Rakennus jäännös 2, yleiskuva lännestä.

<b>Kohdetyyppi:</b>	1 Asuinpaikat	<b>Copyright:</b>	© Metsähallitus 2008 © Maanmittauslaitos 1/MML/08
<b>Koordinaatit:</b>	X 7279565, Y 3539994, Z 265	<b>Mittakaava:</b>	1:10000



<b>Poika-Loukusan vaara 2 rakennus jäännös</b>	<b>MH-tunnus: 118161</b>
------------------------------------------------	------------------------------

<b>Kohdetyyppi:</b>	1 Asuinpaikat	<b>Haltija:</b>	151 Metsätalous Pohjanmaa
<b>Ajoitus:</b>	7116 Uusi aika	<b>Ylläpitäjä:</b>	151 Metsätalous Pohjanmaa
<b>Rakentamisvuosi:</b>		<b>Kunta:</b>	832 TAIVALKOSKI
<b>Lukumäärä:</b>	2		

<b>Koordinaattiselitys:</b>		<b>Geometria tuotettu:</b>	4 Gps-mittaus, korjaamaton
<b>Koordinaatit:</b>	X 7279801, Y 3539848, Z 264	<b>Löydöt:</b>	

<b><i>Taustatiedot</i></b>
Mauno Tynin tiedonanto
<b><i>Ympäristön kuvaus</i></b>
Kohde sijaitsee kuusikossa hakkuualueen ja suon välissä. Metsän kehitysluokka on uudistuskypsämetsikkö.
<b><i>Kohteen kuvaus</i></b>
Paikalla on kaksi rakennuksen jäännöstä, joista molemmista on jäljellä vain alin hirsikerta ja ne erottuvat maastossa sammaleen ja varpujen peittäminä seinälinjoina. Rakennuksen jäännös 1 (x= 3539854, y= 7279772) on kooltaan 7 x 8,5 m ja rakennuksen jäännös 2 (x= 3539844, y= 7279801) on kooltaan 8 x 8 m.
<b><i>Kohteen rajaus</i></b>
Kohde rajautuu pistemäisesti näkyvien rakenteiden mukaan. GPS-pisteet on otettu rakennusten jäänteiden keskeltä.
<b><i>Tulkinta</i></b>
Rakennusten jäänteitä
<b><i>Lisätietoja</i></b>

<b><i>Toimenpiteet</i></b>

<b><i>Tarkastukset</i></b>
Tila: 3 Toteutettu      Laji: 6 Suojeluarvojen tarkastus      Tarkastusvuosi: 2010 Tarkastuspv: 30.6.2010      Tarkastaja: H. Kelola-Mäkeläinen Kuvaus: Taivalkoski kulttuuriperintöinventointi 2010

<b>Viranomaisrekisterinro:</b>	<b>Kunto:</b>	2 Keskinertainen
	<b>Olotila:</b>	2 Ei käytössä



<b>Arvotus:</b>	8 Muu suojeluarvo	<b>Kohteen suojelu:</b>	9 Muu suojeluarvo
<b>Selitys:</b>	Metsänkäytönhistoria, asutushistoria	<b>Selitys:</b>	

<b>Ympäristön suojelu:</b>	0 Ei määritelty
<b>Selitys:</b>	

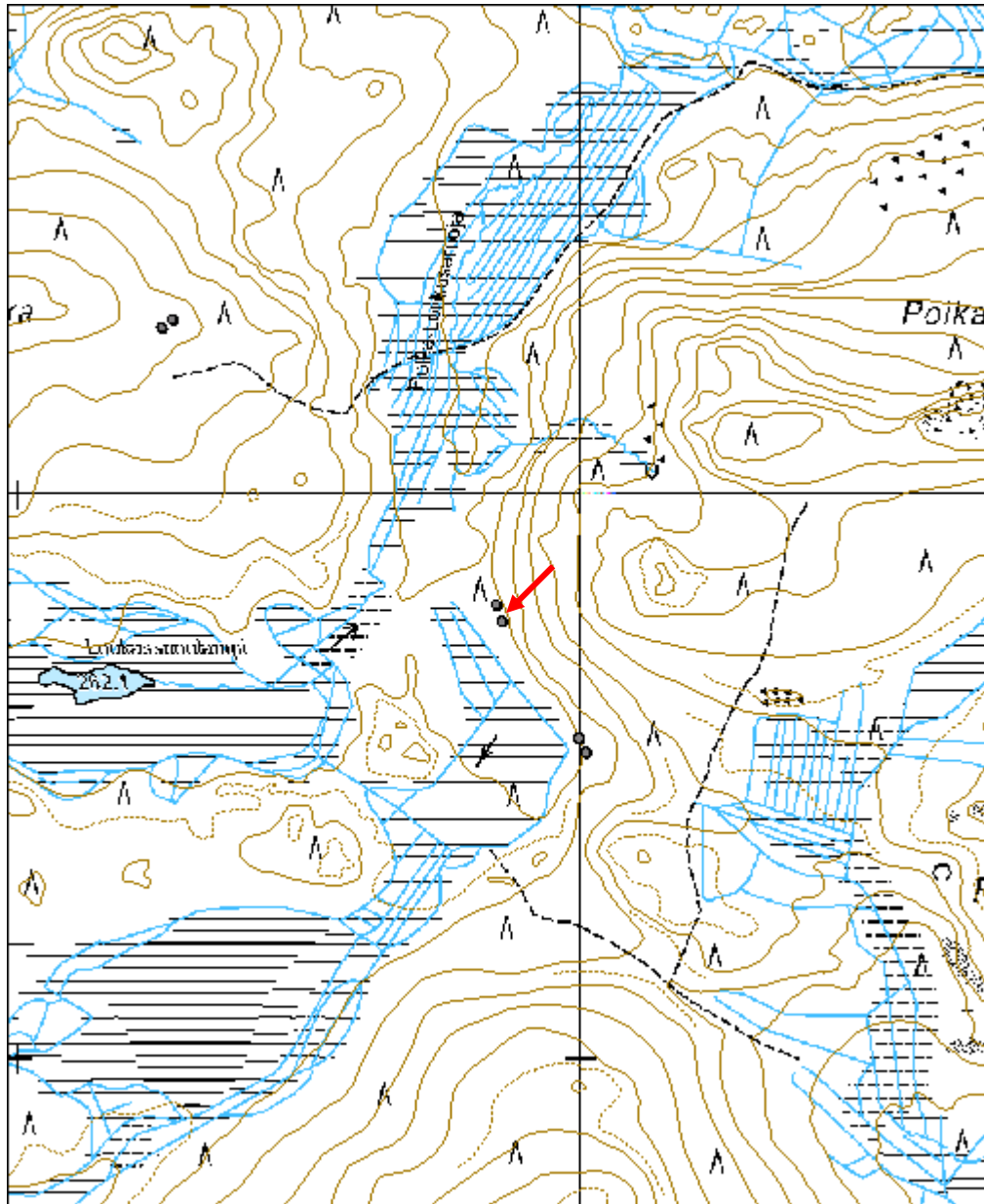


Rakennus jäännös 1, yleiskuva pohjoisesta.



Rakennus jäännös 2, yleiskuva koillisesta.

<b>Kohdetyyppi:</b>	1 Asuinpaikat	<b>Copyright:</b>	© Metsähallitus 2008 © Maanmittauslaitos 1/MML/08
<b>Koordinaatit:</b>	X 7279801, Y 3539848, Z 264	<b>Mittakaava:</b>	1:10000



<b>Loukasvaara rajamerkki</b>	<b>MH-tunnus: 118187</b>
-------------------------------	------------------------------

<b>Kohdetyyppi:</b>	17 Kivi- ja maarakenteet	<b>Haltija:</b>	151 Metsätalous Pohjanmaa
<b>Ajoitus:</b>	7116 Uusi aika	<b>Ylläpitäjä:</b>	151 Metsätalous Pohjanmaa
<b>Rakentamisvuosi:</b>		<b>Kunta:</b>	832 TAIVALKOSKI
<b>Lukumäärä:</b>	2		

<b>Koordinaattiselitys:</b>		<b>Geometria tuotettu:</b>	4 Gps-mittaus, korjaamaton
<b>Koordinaatit:</b>	X 7280292, Y 3539255, Z 282	<b>Löydöt:</b>	

#### *Taustatiedot*

Mauno Tynin tiedonanto

#### *Ympäristön kuvaus*

Kohde sijaitsee kuusimetsässä Loukasvaaran itärinteessä. Metsän kehitysluokka on nuori/varttunut kasvatusmetsikkö.

#### *Kohteen kuvaus*

Paikalla on kivistä tehty rajamerkki ja viisarikivi. Viisarikivi on n. 65 cm korkea kolmionmuotoinen pystyyn nostettu kivi, joka sijaitsee n. 25 m päässä lounaaseen varsinaisesta rajamerkistä. Rajamerkki on 1,5 x 1,5 m kokoinen kivistä ladottu rökkiö, jonka päällä on pystykivi, johon on kaiverrettu N4. Rajamerkki ei sijaitse millään nykyisellä rajalla.

#### *Kohteen rajaus*

Kohde rajautuu pistemäisesti näkyvien rakenteiden mukaan.

#### *Tulkinta*

Rajamerkki ja viisarikivi

#### *Lisätietoja*

#### *Toimenpiteet*

#### *Tarkastukset*

Tila: 3 Toteutettu Laji: 6 Suojeluarvojen tarkastus Tarkastusvuosi: 2010  
Tarkastuspvm: 30.6.2010 Tarkastaja: H. Kelola-Mäkeläinen  
Kuvaus: Taivalkoski kulttuuriperintöinventointi 2010

<b>Viranomaisrekisterinro:</b>	<b>Kunto:</b>	1 Hyvä
--------------------------------	---------------	--------

<b>Arvotus:</b>	8 Muu suojeluarvo	<b>Olotila:</b>	2 Ei käytössä
<b>Selitys:</b>		<b>Kohteen suojelu:</b>	9 Muu suojeluarvo
<b>Ympäristön suojelu:</b>	0 Ei määritelty	<b>Selitys:</b>	
<b>Selitys:</b>			



Rajamerkki, yleiskuva idästä.

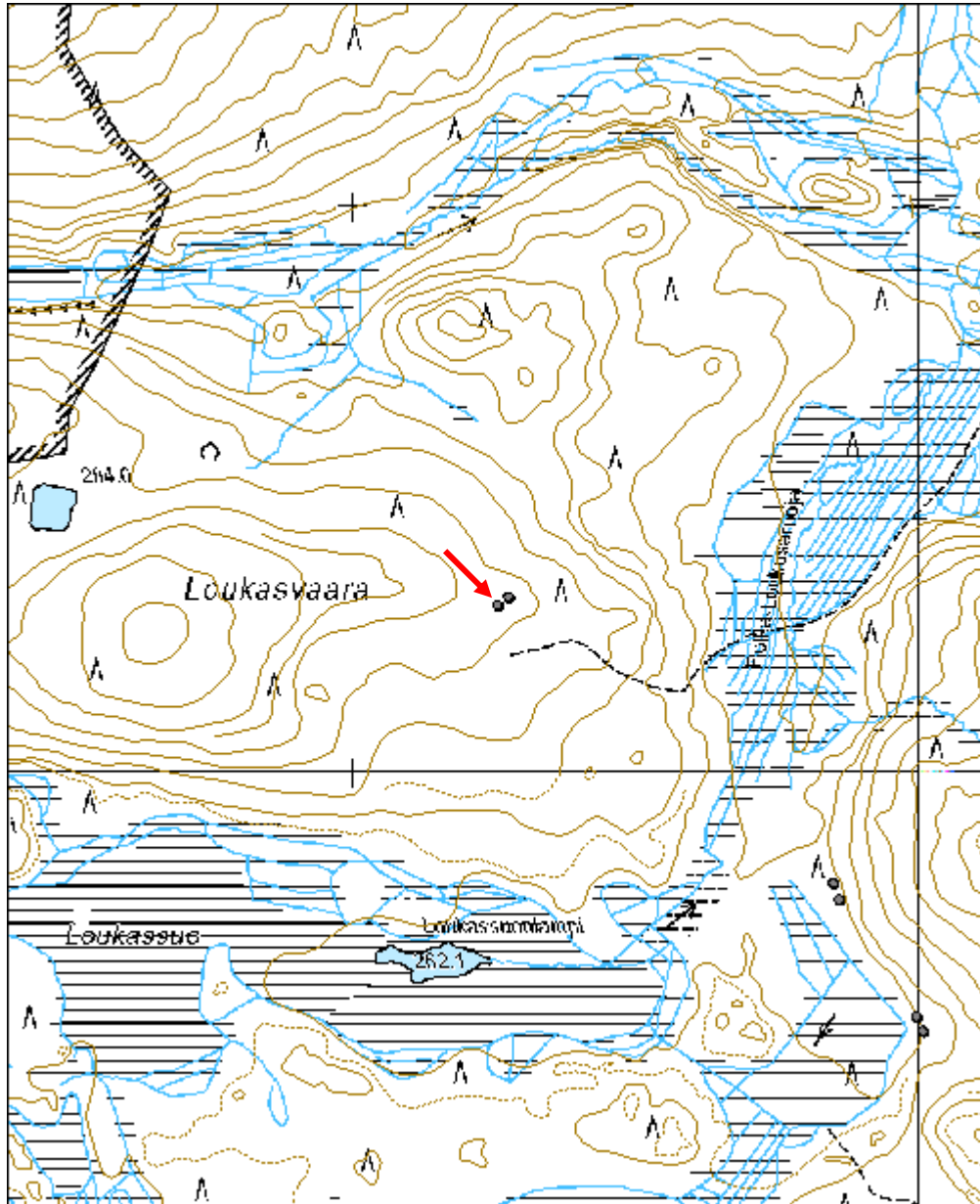


Rajamerkin pystykiveen hakattu N 4



Viisarikivi, yleiskuva pohjoisesta.

<b>Kohdetyyppi:</b>	17 Kivi- ja maarakenteet	<b>Copyright:</b>	© Metsähallitus 2008 © Maanmittauslaitos 1/MML/08
<b>Koordinaatit:</b>	X 7280292, Y 3539255, Z 282	<b>Mittakaava:</b>	1:10000



<b>Pikkupuronvaara kaivo</b>	<b>MH-tunnus:</b> 118202
------------------------------	-----------------------------

<b>Kohdetyyppi:</b>	1 Asuinpaikat	<b>Haltija:</b>	151 Metsätalous Pohjanmaa
<b>Ajoitus:</b>	7116 Uusi aika	<b>Ylläpitäjä:</b>	151 Metsätalous Pohjanmaa
<b>Rakentamisvuosi:</b>		<b>Kunta:</b>	832 TAIVALKOSKI
<b>Lukumäärä:</b>	1		

<b>Koordinaattiselitys:</b>		<b>Geometria tuotettu:</b>	4 Gps-mittaus, korjaamaton
<b>Koordinaatit:</b>	X 7282427, Y 3540975, Z 251	<b>Löydöt:</b>	

#### *Taustatiedot*

Merkitty peruskarttaan

#### *Ympäristön kuvaus*

Kohde sijaitsee avohakkuualueella n. 6 m koilliseen metsäautotieltä. Metsän kehitysluokka on taimikko.

#### *Kohteen kuvaus*

Paikalla on kolmionmallinen laudoista tehty ovellinen vinttikaivo. Maa on kulunut kaivonrenkaiden ympäriltä ja renkaat ovat näkyvissä. Kaivonkansi on naulattu kiinni. Paikalla on ollut talo, joka on siirretty 1980-luvulla.

#### *Kohteen rajaus*

Kohde rajautuu pistemäisesti näkyvien rakenteiden mukaan.

#### *Tulkinta*

Vinttikaivo

#### *Lisätietoja*

#### *Toimenpiteet*

#### *Tarkastukset*

Tila: 3 Toteutettu      Laji: 6 Suojeluarvojen tarkastus      Tarkastusvuosi: 2010  
Tarkastuspm: 30.6.2010      Tarkastaja: H. Kelola-Mäkeläinen  
Kuvaus: Taivalkoski kulttuuriperintöinventointi 2010

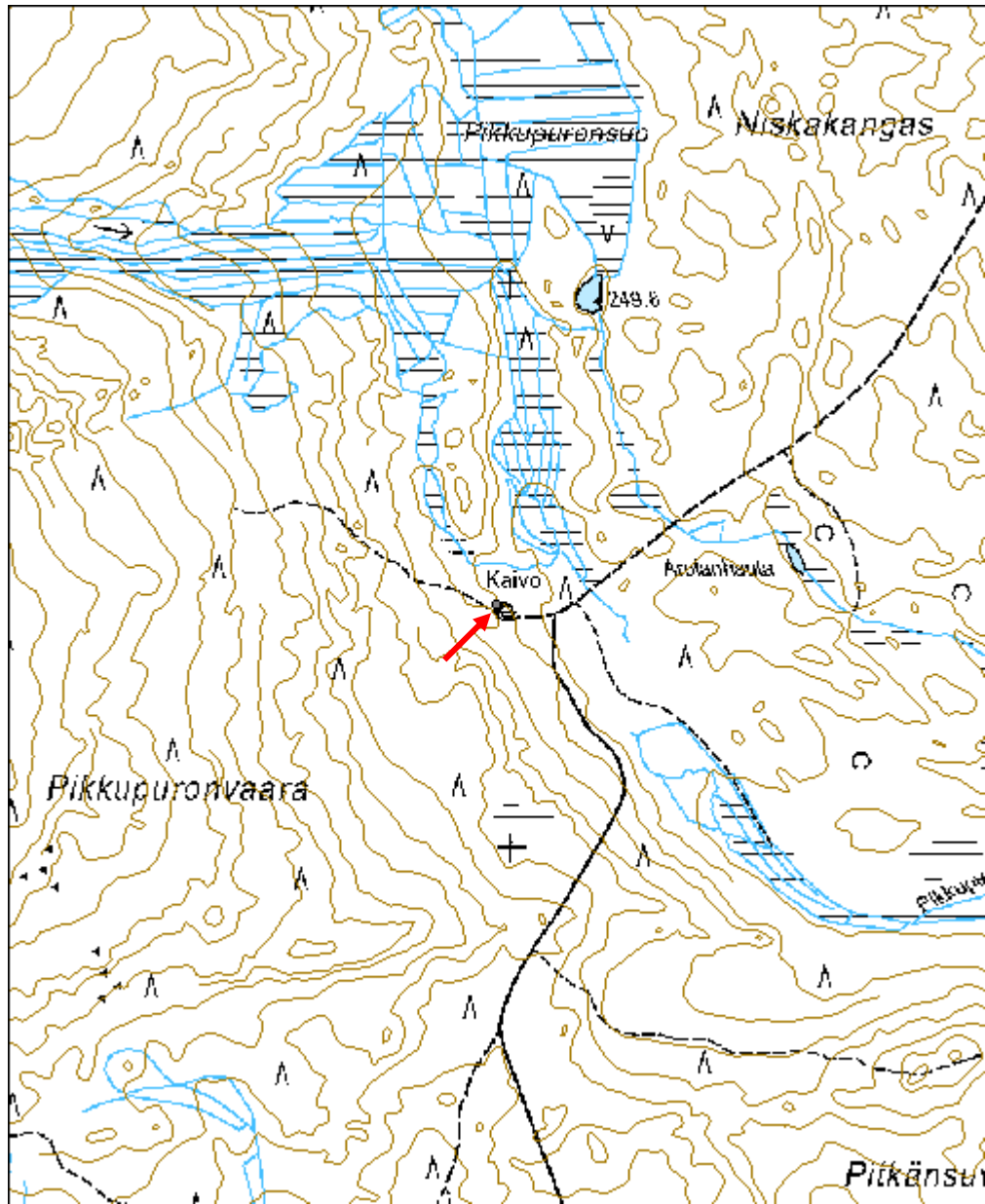
<b>Viranomaisrekisterinro:</b>		<b>Kunto:</b>	1 Hyvä
		<b>Olotila:</b>	2 Ei käytössä
<b>Arvotus:</b>	8 Muu suojeluarvo	<b>Kohteen suojelu:</b>	9 Muu suojeluarvo

<b>Selitys:</b>	<b>Selitys:</b>
<b>Ympäristön suojelu:</b>	0 Ei määritely
<b>Selitys:</b>	



Yleiskuva lounaasta.

<b>Kohdetyyppi:</b>	1 Asuinpaikat	<b>Copyright:</b>	© Metsähallitus 2008 © Maanmittauslaitos 1/MML/08
<b>Koordinaatit:</b>	X 7282427, Y 3540975, Z 251	<b>Mittakaava:</b>	1:10000





<b>Niskakoski 2 uittopato</b>	<b>MH-tunnus: 118245</b>
-------------------------------	------------------------------

<b>Kohdetyyppi:</b>	17 Kivi- ja maarakenteet	<b>Haltija:</b>	995 Yksityinen
<b>Ajoitus:</b>	7116 Uusi aika	<b>Ylläpitäjä:</b>	995 Yksityinen
<b>Rakentamisvuosi:</b>		<b>Kunta:</b>	0
<b>Lukumäärä:</b>	1		

<b>Koordinaattiselitys:</b>		<b>Geometria tuotettu:</b>	4 Gps-mittaus, korjaamaton
<b>Koordinaatit:</b>	X 7291948, Y 3553338, Z 255	<b>Löydöt:</b>	

#### *Taustatiedot*

Armas Tynin tiedonanto

#### *Ympäristön kuvaus*

Kohde sijaitsee joen rannalla, jossa kasvaa heinää ja koivuja. Puusto on hakattu paikalta n. 10 vuotta sitten.

#### *Kohteen kuvaus*

Iso uittopato, josta jäljellä maavallit molemmin puolin Kutinjokea Niskakosken kohdalla. Länsirannalla maavallin lisäksi jäljellä pari kasaa tukkeja, jotka ovat olleet osa patoa. Maavallin leveys on 5 m ja pituus 160 m (n. 80 m/puoli). Pato sijaitsee yksityismaalla.

#### *Kohteen rajaus*

Kohde rajautuu pistemäisesti näkyvien rajojen mukaan.

#### *Tulkinta*

Uittopato

#### *Lisätietoja*

#### *Toimenpiteet*

#### *Tarkastukset*

Tila: 3 Toteutettu Laji: 6 Suojeluarvojen tarkastus Tarkastusvuosi: 2010  
Tarkastuspvm: 1.7.2010 Tarkastaja: H. Kelola-Mäkeläinen  
Kuvaus: Taivalkoski kulttuuriperintöinventointi 2010

#### **Viranomaisrekisterinro:**

**Kunto:** 3 Huono

**Olotila:** 2 Ei käytössä

<b>Arvotus:</b>	8 Muu suojeluarvo	<b>Kohteen suojelu:</b>	9 Muu suojeluarvo
<b>Selitys:</b>		<b>Selitys:</b>	

<b>Ympäristön suojelu:</b>	0 Ei määritelty
<b>Selitys:</b>	

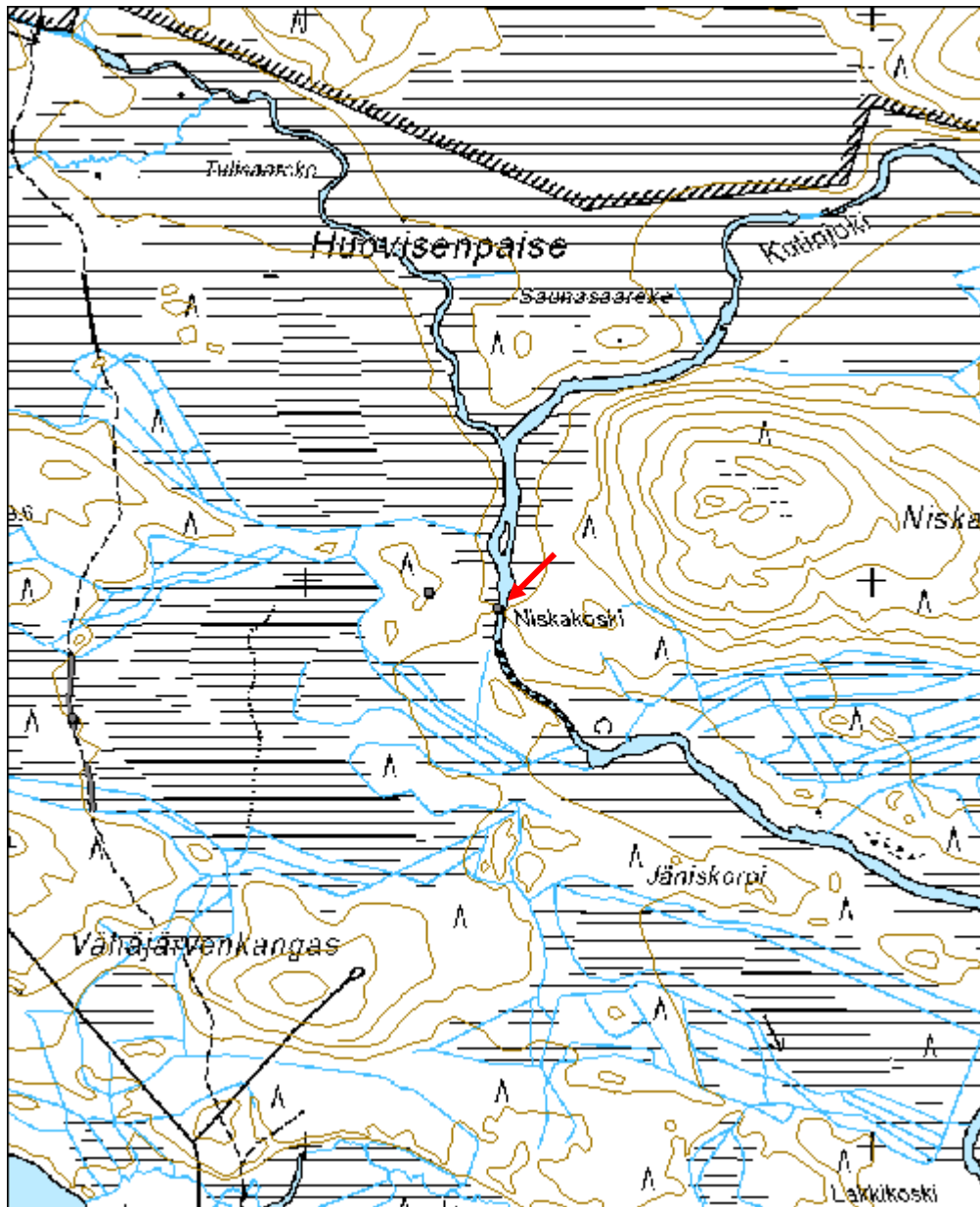


Uittopadon puurakenteita joen länsirannalla.



Uittopadon maavalli joen itärannalla.

<b>Kohdetyyppi:</b>	17 Kivi- ja maarakenteet	<b>Copyright:</b>	© Metsähallitus 2008 © Maanmittauslaitos 1/MML/08
<b>Koordinaatit:</b>	X 7291948, Y 3553338, Z 255	<b>Mittakaava:</b>	1:10000



<b>Niskakoski 3 rakennus jäännös</b>	<b>MH-tunnus: 118253</b>
--------------------------------------	------------------------------

<b>Kohdetyyppi:</b>	9 Valmistuspaikat/työpaikat	<b>Haltija:</b>	151 Metsätalous Pohjanmaa
<b>Ajoitus:</b>	7116 Uusi aika	<b>Ylläpitäjä:</b>	151 Metsätalous Pohjanmaa
<b>Rakentamisvuosi:</b>		<b>Kunta:</b>	832 TAIVALKOSKI
<b>Lukumäärä:</b>	1		

<b>Koordinaattiselitys:</b>		<b>Geometria tuotettu:</b>	4 Gps-mittaus, korjaamaton
<b>Koordinaatit:</b>	X 7291976, Y 3553216, Z 258	<b>Löydöt:</b>	

#### *Taustatiedot*

Uusi löytö

#### *Ympäristön kuvaus*

Kohde sijaitsee sekametsässä, jossa pääasiallinen puu on mäntyä ja kuusta. Aluskasvillisuus koostuu sammaleesta ja varvuista. Metsän kehitysluokka on uudistuskypsämetsikkö.

#### *Kohteen kuvaus*

Paikalla on laudasta rakennettu pieni sauna, jonka katto on romahtanut ja siitä on enää jäljellä lautoja ja huopaa. Oviaukko sijaitsee eteläseinällä ja itäseinällä on pieni ikkuna. Saunan sisällä sen pohjoisseinällä on istuimen/lauteen jäänteet ja kaakkoisnurkassa on kiukaan jäännös. Rakennus on vuorattu haltex-levyllä, jossa on kirjoituksia ja piirroksia. Oven yläpuolelle on kaiverrettu sana Ilmari. Saunan koko on 3,2 x 2,2 m ja sen korkeus ilman kattoa on 2,1 m. Oviaukko on 1,6 m korkea ja 65 cm leveä.

#### *Kohteen rajaus*

Kohde rajautuu pistemäisesti näkyvien rajojen mukaan.

#### *Tulkinta*

Sauna, joka on mahdollisesti toiminut uittosaunana. Saunasta noin 120 m päässä kaakkoon on suuren uittopadon jäänteet (Reiska-kohde 118245).

#### *Lisätietoja*

#### *Toimenpiteet*

#### *Tarkastukset*

Tila: 3 Toteutettu Laji: 6 Suojeluarvojen tarkastus Tarkastusvuosi: 2010  
Tarkastuspvm: 1.7.2010 Tarkastaja: H. Kelola-Mäkeläinen  
Kuvaus: Taivalkoski kulttuuriperintöinventointi 2010

<b>Viranomais- rekisterinro:</b>		<b>Kunto:</b>	1 Hyvä
<b>Arvotus:</b>	8 Muu suojeluarvo	<b>Olotila:</b>	2 Ei käytössä
<b>Selitys:</b>		<b>Kohteen suojaus:</b>	9 Muu suojeluarvo
<b>Selitys:</b>		<b>Selitys:</b>	

<b>Ympäristön suojaus:</b>	0 Ei määritelty
<b>Selitys:</b>	

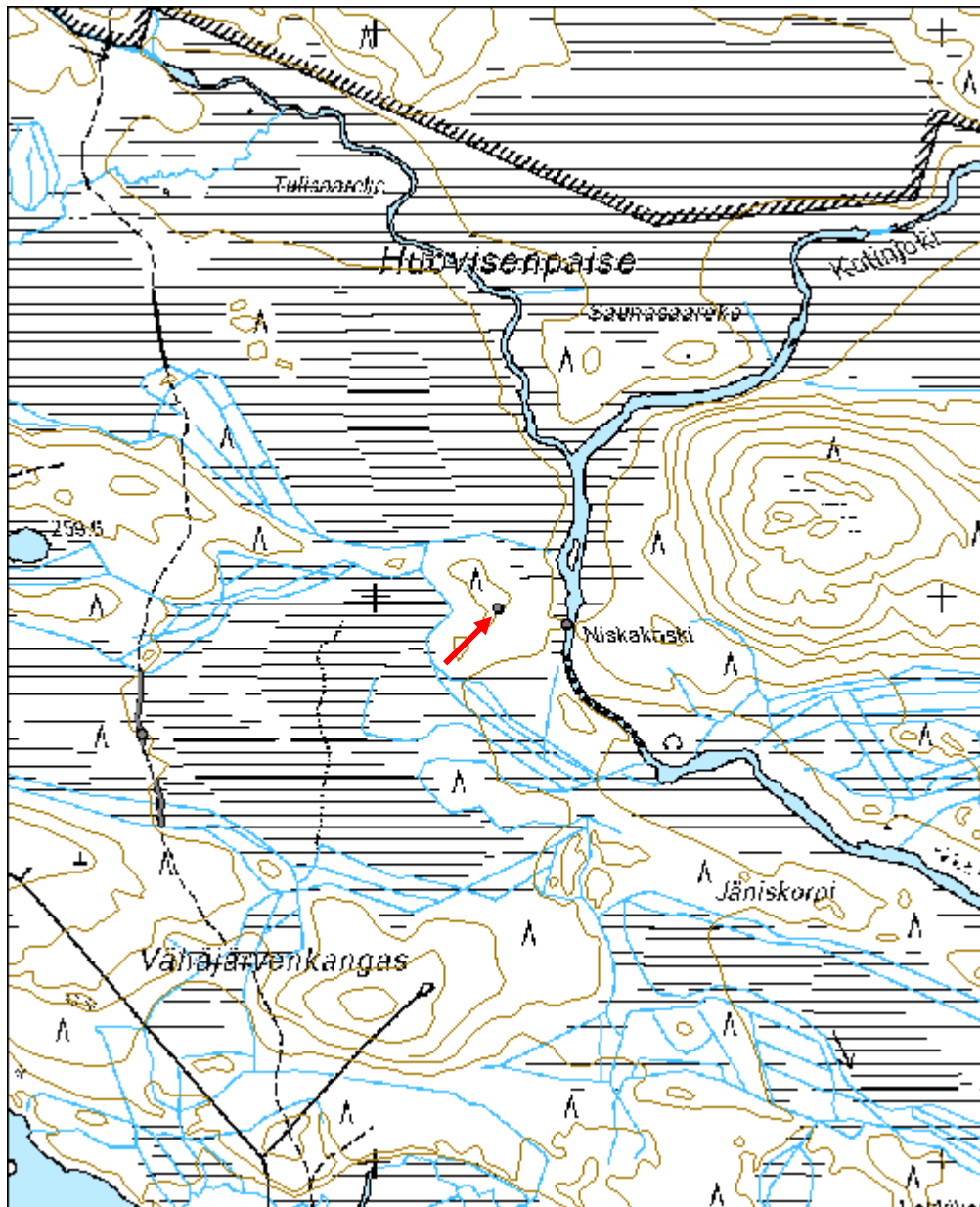


Yleiskuva etelästä.



Yleiskuva kaakosta.

<b>Kohdetyyppi:</b>	9 Valmistuspaikat/työpaikat	<b>Copyright:</b>	© Metsähallitus 2008 © Maanmittauslaitos 1/MML/08
<b>Koordinaatit:</b>	X 7291976, Y 3553216, Z 258	<b>Mittakaava:</b>	1:10000



<b>Vähäjärvi rakennus jäännös</b>	<b>MH-tunnus: 118261</b>
-----------------------------------	------------------------------

<b>Kohdetyyppi:</b>	1 Asuinpaikat	<b>Haltija:</b>	151 Metsätalous Pohjanmaa
<b>Ajoitus:</b>	7116 Uusi aika	<b>Ylläpitäjä:</b>	151 Metsätalous Pohjanmaa
<b>Rakentamisvuosi:</b>		<b>Kunta:</b>	832 TAIVALKOSKI
<b>Lukumäärä:</b>	1		

<b>Koordinaattiselitys:</b>		<b>Geometria tuotettu:</b>	4 Gps-mittaus, korjaamaton
<b>Koordinaatit:</b>	X 7290549, Y 3552552, Z 250	<b>Löydöt:</b>	

<b><i>Taustatiedot</i></b>
Uusi löytö
<b><i>Ympäristön kuvaus</i></b>
Kohde sijaitsee Vähäjärven etelärannalla noin 20 m järven rannalla olevalta Metsähallituksen kodalta koilliseen. Metsän kehitysluokka on varttunut kasvatusmetsikkö.
<b><i>Kohteen kuvaus</i></b>
Paikalla erottuvat kohoumina rakennuksen jäänteiden seinälinjat, jotka ovat peittyneet sammaleeseen ja varpuihin. Rakennuksen keskellä on jäänteitä huopakatosta ja puun palasia. Maassa erottuu lisäksi rakennuksen kurkihirsi. Rakennuksen jäännös on itä-länsisuuntainen ja suorakaiteenmuotoinen. Sen koko on 19 x 7,5 m.
<b><i>Kohteen raja</i></b>
Kohde rajautuu pistemäisesti sen näkyvien rajojen mukaan.
<b><i>Tulkinta</i></b>
Rakennuksen jäännös
<b><i>Lisätietoja</i></b>

<b><i>Toimenpiteet</i></b>
----------------------------

<b><i>Tarkastukset</i></b>
Tila: 3 Toteutettu      Laji: 6 Suojeluarvojen tarkastus      Tarkastusvuosi: 2010 Tarkastuspvm: 1.7.2010      Tarkastaja: H. Kelola-Mäkeläinen Kuvaus: Taivalkoski kulttuuriperintöinventointi 2010

<b>Viranomaisrekisterinro:</b>		<b>Kunto:</b>	3 Huono
<b>Arvotus:</b>	8 Muu suojeluarvo	<b>Olotila:</b>	2 Ei käytössä
<b>Selitys:</b>	Metsänkätönhistoria	<b>Kohteen suojelu:</b>	9 Muu suojeluarvo
		<b>Selitys:</b>	

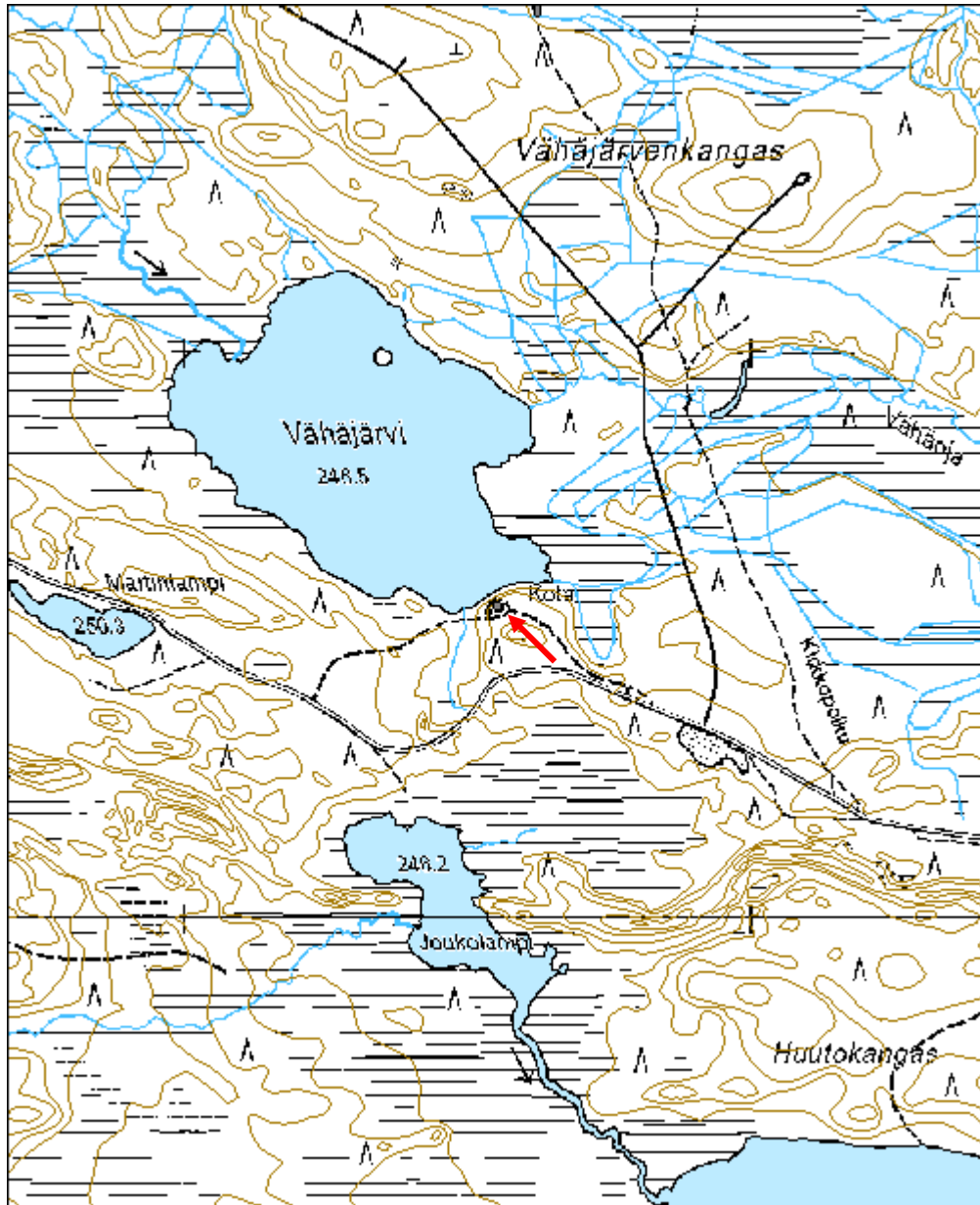
<b>Ympäristön suojelu:</b>	0 Ei määritelty
<b>Selitys:</b>	



Yleiskuva kaakosta.



<b>Kohdetyyppi:</b>	1 Asuinpaikat	<b>Copyright:</b>	© Metsähallitus 2008 © Maanmittauslaitos 1/MML/08
<b>Koordinaatit:</b>	X 7290549, Y 3552552, Z 250	<b>Mittakaava:</b>	1:10000



<b>Ylimmäinen Ruuhirimminlampi rakennus jäännös</b>	<b>MH-tunnus:</b> 118344
-----------------------------------------------------	-----------------------------

<b>Kohdetyyppi:</b>	1 Asuinpaikat	<b>Haltija:</b>	151 Metsätalous Pohjanmaa
<b>Ajoitus:</b>	7116 Uusi aika	<b>Ylläpitäjä:</b>	151 Metsätalous Pohjanmaa
<b>Rakentamisvuosi:</b>		<b>Kunta:</b>	832 TAIVALKOSKI
<b>Lukumäärä:</b>	2		

<b>Koordinaattiselitys:</b>		<b>Geometria tuotettu:</b>	4 Gps-mittaus, korjaamaton
<b>Koordinaatit:</b>	X 7285053, Y 3555904, Z 244	<b>Löydöt:</b>	

### *Taustatiedot*

Rakennuksen jäännös 1 on Sutigis-havainto ja rakennuksen jäännös 2 uusi löytö.

### *Ympäristön kuvaus*

Rakennuksen jäännös 1 sijaitsee Ylimmäisen Ruuhirimminlammen lounaisrannalla havumetsässä. Rakennuksen jäännös 2 sijaitsee tästä n. 42 m lounaaseen soiden ja lampien välisellä kankaalla. Metsän kehitysluokka on varttunut kasvatusmetsikkö.

### *Kohteen kuvaus*

Rakennuksen jäännös 1 (x= 3555925, y= 7285088) on jäännöksistä paremmin säilynyt. Korkeimmillaan siitä on jäljellä kahdeksan hirsikertaa. Rakennus on neliskulmainen ja pitkänurkkainen. Hirret on ladottu koirankaulasalvoksin. Eristeenä hirsien välissä on käytetty sammalta. Hirsien päät on sahattu tasaisiksi. Katon peitteenä on ollut huopaa ja oven valmistamisessa on käytetty nauvoja. Oviaukko sijaitsee länsi- ja ikkuna eteläseinällä. Ovi on tipahtanut rakennuksen ulkopuolella ja puinen oven ripa vielä nähtävissä. Rakennuksen koko on 4,8 x 4,6 m.

Rakennuksen jäännös 2 (x= 3555900, y= 7285053) on paikoin pahasti maatunut ja sammaleen peitossa. Eniten rakennuksesta on hirsii jäljellä sen nurkissa. Hirsien päät on sahattu ja rakennus on pitkänurkkainen ja hirret on ladottu koirankaulasalvoksin. Seinissä on käytetty sammalta tiivisteinä. Rakennuksessa on ollut huopakatto. Kooltaan rakennus on 8,4 x 10 m. Paikalta ei löytynyt merkkejä uunista. Rakennuksen pohjoisnurkassa on lisäksi jonkinlaisen telineen jäännös, kenties poromiesten jäljiltä. Sen lisäksi pohjois- ja eteläpuolilla on parin metrin päässä seinästä soikea ja pyöreä kaivanto.

### *Kohteen rajaus*

Kohde rajautuu pistemäisesti näkyvien rajojen mukaan. Gps-piste on otettu rakennusten keskeltä.

### *Tulkinta*

Rakennusten jäänteitä

### *Lisätietoja*

### *Toimenpiteet*

**Tarkastukset**

Tila: 3 Toteutettu

Laji: 6 Suojeluarvojen tarkastus

Tarkastusvuosi: 2010

Tarkastuspvm: 2.7.2010

Tarkastaja: H. Kelola-Mäkeläinen

Kuvaus: Taivalkoski kulttuuriperintöinventointi 2010

**Viranomais-  
rekisterinro:****Kunto:** 2 Keskinertainen**Olotila:** 2 Ei käytössä**Arvotus:** 8 Muu suojeluarvo**Kohteen  
suojelu:** 9 Muu suojeluarvo**Selitys:** Metsänkätönhistoria**Selitys:****Ympäristön  
suojelu:**

0 Ei määritelty

**Selitys:**

Rakennus jäännös 1 yleiskuva lännestä.

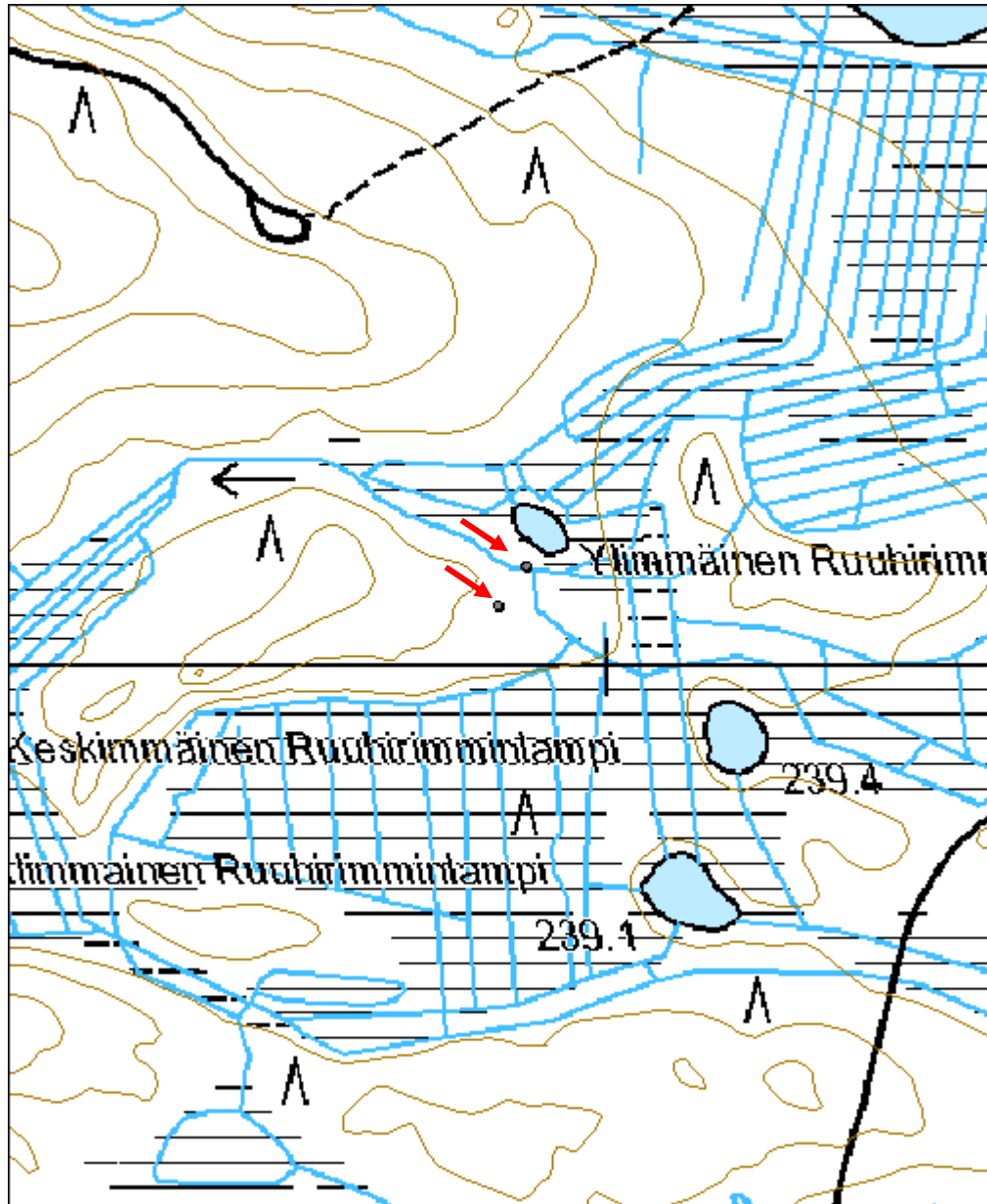


Rakennuksen2 pohjoispään teline lännestä.



Rakennus jäännös 2, pohjoisnurkka.

<b>Kohdetyyppi:</b>	1 Asuinpaikat	<b>Copyright:</b>	© Metsähallitus 2008 © Maanmittauslaitos 1/MML/08
<b>Koordinaatit:</b>	X 7285053, Y 3555904, Z 244	<b>Mittakaava:</b>	1:5000



<b>Särki-Salminen pilkkapuu</b>	<b>MH-tunnus: 118561</b>
---------------------------------	------------------------------

<b>Kohdetyyppi:</b>	99 Muu/määrittelemätön	<b>Haltija:</b>	151 Metsätalous Pohjanmaa
<b>Ajoitus:</b>	7116 Uusi aika	<b>Ylläpitäjä:</b>	151 Metsätalous Pohjanmaa
<b>Rakentamisvuosi:</b>		<b>Kunta:</b>	832 TAIVALKOSKI
<b>Lukumäärä:</b>	1		

<b>Koordinaattiselitys:</b>		<b>Geometria tuotettu:</b>	4 Gps-mittaus, korjaamaton
<b>Koordinaatit:</b>	X 7298876, Y 3572841, Z 247	<b>Löydöt:</b>	

<b><i>Taustatiedot</i></b>
Mauno Tynin tiedonanto
<b><i>Ympäristön kuvaus</i></b>
Kohde sijaitsee avohakkuualueen laidalla suon reunassa. Paikalla on kapea puusto kaistale, jossa kasvaa koivuja, kuusia ja mäntyjä. Metsän kehitysluokka on taimikko.
<b><i>Kohteen kuvaus</i></b>
Suon laidassa olevaan mäntyyn on sen eteläpuolelle tehty kirveellä viivamainen pilkka. Puu on voinut toimia reittimerkkinä suon yli menevässä polussa.
<b><i>Kohteen rajaus</i></b>
Kohde rajautuu pistemäisesti.
<b><i>Tulkinta</i></b>
Pilkkapuu.
<b><i>Lisätietoja</i></b>

<b><i>Toimenpiteet</i></b>

<b><i>Tarkastukset</i></b>
Tila: 3 Toteutettu      Laji: 6 Suojeluarvojen tarkastus      Tarkastusvuosi: 2010 Tarkastuspvm: 13.7.2010      Tarkastaja: H. Kelola-Mäkeläinen Kuvaus: Taivalkoski kulttuuriperintöinventointi 2010

<b>Viranomaisrekisterinro:</b>		<b>Kunto:</b>	1 Hyvä
		<b>Olotila:</b>	2 Ei käytössä
<b>Arvotus:</b>	8 Muu suojeluarvo	<b>Kohteen suojelu:</b>	9 Muu suojeluarvo

<b>Selitys:</b>	<b>Selitys:</b>
<b>Ympäristön suojelu:</b>	0 Ei määritely
<b>Selitys:</b>	



Yleiskuva lounaasta.



Puun eteläpuolella oleva pilkka.

<b>Kohdetyyppi:</b>	99 Muu/määrittelemätön	<b>Copyright:</b>	© Metsähallitus 2008 © Maanmittauslaitos 1/MML/08
<b>Koordinaatit:</b>	X 7298876, Y 3572841, Z 247	<b>Mittakaava:</b>	1:10000



<b>Kaupinmutka 1 rakennus jäännös</b>	<b>MH-tunnus: 118983</b>
---------------------------------------	------------------------------

<b>Kohdetyyppi:</b>	1 Asuinpaikat	<b>Haltija:</b>	151 Metsätalous Pohjanmaa
<b>Ajoitus:</b>	7116 Uusi aika	<b>Ylläpitäjä:</b>	151 Metsätalous Pohjanmaa
<b>Rakentamisvuosi:</b>		<b>Kunta:</b>	832 TAIVALKOSKI
<b>Lukumäärä:</b>	1		

<b>Koordinaattiselitys:</b>		<b>Geometria tuotettu:</b>	4 Gps-mittaus, korjaamaton
<b>Koordinaatit:</b>	X 7286918, Y 3567332, Z 222	<b>Löydöt:</b>	

<b><i>Taustatiedot</i></b>
Armas Tynin tiedonanto
<b><i>Ympäristön kuvaus</i></b>
Kohde sijaitsee mäntykankaalla Kostonjoen itärannalla rantaterassin päällä. Vieressä on sorakuoppa, jonka kohdalla on kivikautinen asuinpaikka (Reiska-nro 118881). Metsän kehitysluokka on varttunut kasvatusmetsikkö.
<b><i>Kohteen kuvaus</i></b>
Paikalla on osin tuhoutuneen suorakaiteenmuotoisen rakennuksen jäännös. Rakennuksesta on jäljellä alin hirsikerta, joka on peittynyt sammaleella ja varvuilla. Rakennuksen eteläpää on tuhoutunut soranoton yhteydessä. Itäisen ja läntisen seinälinjan vieressä rakennuksen sisällä on kolmen kuopan rivit. Rakennuksen koko on 8,5 x 9 m.
<b><i>Kohteen rajaus</i></b>
Kohde rajautuu pistemäisesti näkyvien rajojen mukaan.
<b><i>Tulkinta</i></b>
Rakennuksen jäännös
<b><i>Lisätietoja</i></b>
Museoviraston arkisto: Sarkkinen, M. 1999 Taivalkoski inventointi

<b><i>Toimenpiteet</i></b>
----------------------------

<b><i>Tarkastukset</i></b>
Tila: 3 Toteutettu      Laji: 6 Suojeluarvojen tarkastus      Tarkastusvuosi: 2010
Tarkastuspvm: 15.7.2010      Tarkastaja: H. Kelola-Mäkeläinen
Kuvaus: Taivalkoski kulttuuriperintöinventointi 2010

<b>Viranomaisrekisterinro:</b>	<b>Kunto:</b> 2 Keskinertainen
--------------------------------	--------------------------------



<b>Arvotus:</b>	8 Muu suojeluarvo	<b>Olotila:</b>	2 Ei käytössä
<b>Selitys:</b>		<b>Kohteen suojelu:</b>	9 Muu suojeluarvo
<b>Selitys:</b>		<b>Selitys:</b>	
<b>Ympäristön suojelu:</b>	0 Ei määritelty		
<b>Selitys:</b>			

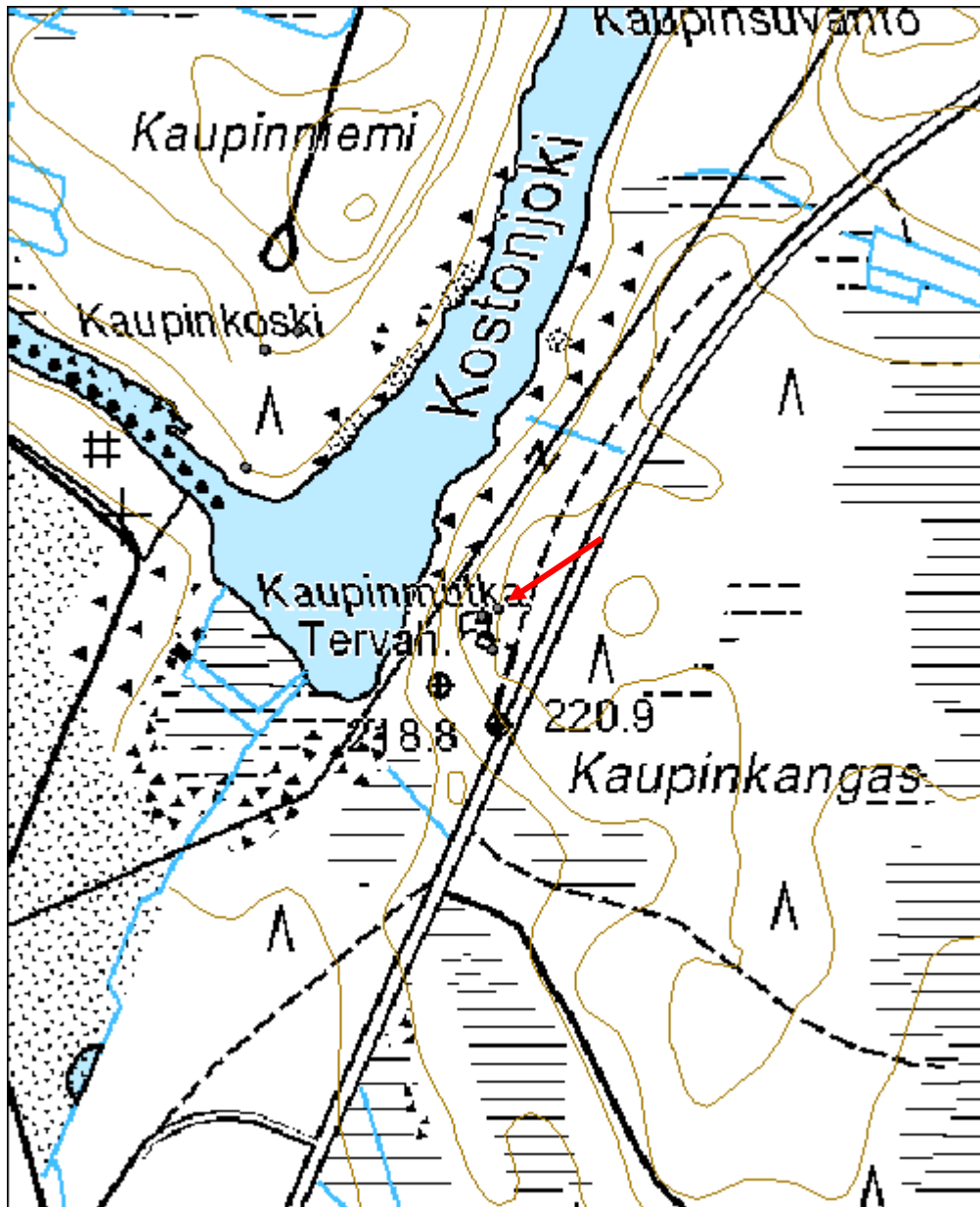


Rakennuksen pohjoiskulma ja kuopparivi.



Yleiskuva lännestä.

<b>Kohdetyyppi:</b>	1 Asuinpaikat	<b>Copyright:</b>	© <i>Metsähallitus</i> 2008 © <i>Maanmittauslaitos</i> 1/MML/08
<b>Koordinaatit:</b>	X 7286918, Y 3567332, Z 222	<b>Mittakaava:</b>	1:5000



<b>Kaikoviita kivistö</b>	<b>MH-tunnus: 119003</b>
---------------------------	------------------------------

<b>Kohdetyyppi:</b>	17 Kivi- ja maarakenteet	<b>Haltija:</b>	151 Metsätalous Pohjanmaa
<b>Ajoitus:</b>	7116 Uusi aika	<b>Ylläpitäjä:</b>	151 Metsätalous Pohjanmaa
<b>Rakentamisvuosi:</b>		<b>Kunta:</b>	832 TAIVALKOSKI
<b>Lukumäärä:</b>	1		

<b>Koordinaattiselitys:</b>		<b>Geometria tuotettu:</b>	4 Gps-mittaus, korjaamaton
<b>Koordinaatit:</b>	X 7286380, Y 3569099, Z 268	<b>Löydöt:</b>	

#### *Taustatiedot*

Mauno Tynin tiedonanto

#### *Ympäristön kuvaus*

Kohde sijaitsee avohakkuualueen ja tien välisellä mäntyä kasvavalla metsäkaistaleella n. 10 m avohakkuualueen laidasta itään. Paikalla kasvaa myös joitakin nuoria koivuja ja katajia. Aluskasvillisuus koostuu varvuista ja sammaleesta.

#### *Kohteen kuvaus*

Paikalla on isoista ja keskikokoisista kivistä kasattu kasa. Kivien välissä on hiekkaa. Osa kivistä on peittynyt sammaleella ja varvuilla. Kasa on tehty isomman silmäkiven viereen. Kivet eivät ole palaneita. Kasan halkaisija on 1,8 m.

#### *Kohteen rajaus*

Kohde rajautuu pistemäisesti näkyvien rajojen mukaan.

#### *Tulkinta*

Kivikasa

#### *Lisätietoja*

#### *Toimenpiteet*

#### *Tarkastukset*

Tila: 3 Toteutettu Laji: 6 Suojeluarvojen tarkastus Tarkastusvuosi: 2010  
Tarkastuspvm: 15.7.2010 Tarkastaja: H. Kelola-Mäkeläinen  
Kuvaus: Taivalkoski kulttuuriperintöinventointi 2010

<b>Viranomaisrekisterinro:</b>	<b>Kunto:</b>	1 Hyvä
	<b>Olotila:</b>	2 Ei käytössä

<b>Arvotus:</b>	8 Muu suojeluarvo	<b>Kohteen suojelu:</b>	9 Muu suojeluarvo
<b>Selitys:</b>		<b>Selitys:</b>	

<b>Ympäristön suojelu:</b>	0 Ei määritelty
<b>Selitys:</b>	

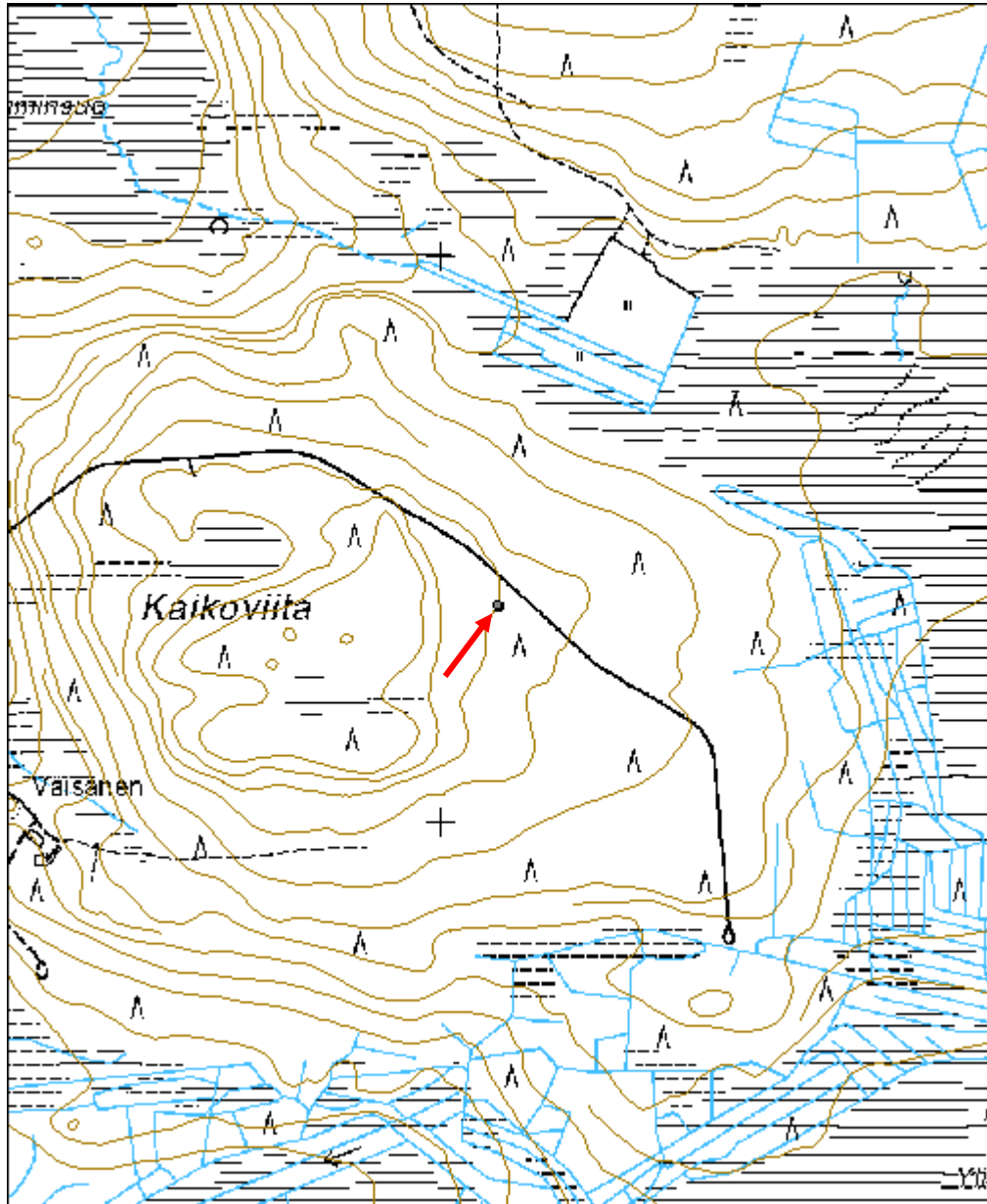


Yleiskuva idästä.



Yleiskuva pohjoisesta.

<b>Kohdetyyppi:</b>	17 Kivi- ja maarakenteet	<b>Copyright:</b>	© Metsähallitus 2008 © Maanmittauslaitos 1/MML/08
<b>Koordinaatit:</b>	X 7286380, Y 3569099, Z 268	<b>Mittakaava:</b>	1:10000



<b>Taivalkoski rakennus jäännös</b>	<b>MH-tunnus: 119042</b>
-------------------------------------	------------------------------

<b>Kohdetyyppi:</b>	1 Asuinpaikat	<b>Haltija:</b>	151 Metsätalous Pohjanmaa
<b>Ajoitus:</b>	7116 Uusi aika	<b>Ylläpitäjä:</b>	151 Metsätalous Pohjanmaa
<b>Rakentamisvuosi:</b>		<b>Kunta:</b>	832 TAIVALKOSKI
<b>Lukumäärä:</b>	2		

<b>Koordinaattiselitys:</b>		<b>Geometria tuotettu:</b>	4 Gps-mittaus, korjaamaton
<b>Koordinaatit:</b>	X 7284173, Y 3568691, Z 211	<b>Löydöt:</b>	

### *Taustatiedot*

Armas Tynin tiedonanto

### *Ympäristön kuvaus*

Kohteet sijaitsevat niittymäisellä aukiolla kangasmetsässä joen rannalla. Aukiolla kasvaa koivuja ja muutamia kuusia ja mäntyjä sekä katajaa. Metsän kehitysluokka on varttunut kasvatusmetsikkö.

### *Kohteen kuvaus*

Paikalla on kaksi rakennuksen jäännöstä. Näistä jäännös 1 erottuu maastosta suorakaiteenmuotoisena sammaleen ja heinän peittämänä kohoumana. Seinälinjojen sisäpuolella on nurkissa kaivannot. Eteläkulmassa on näkyvissä sahattu hirrenpää. Merkkejä tulisijasta ei löytynyt. Rakennuksen jäännöksen koko on 8,6 x 16,7 m.

Jäännös 2 sijaitsee 35 m länteen jäännöksestä 1 aivan joen rannalla. Näkyvissä on epämääräinen seinälinja ja muutamia hirsiiä. Hirsien päät on sahattu. Lisäksi paikalla on kivikasa, joka viittaa rakennuksen mahdollisesti olleen sauna.

### *Kohteen rajaus*

Kohde rajautuu pistemäisesti näkyvien rajojen mukaan. GPS-pisteet on otettu jäännösten keskeltä.

### *Tulkinta*

Armas Tynin tietojen mukaan paikalla on asuttu 1940-luvulla ja jäänteet ovat peräisin näistä rakennuksista.

### *Lisätietoja*

### *Toimenpiteet*

### *Tarkastukset*

Tila: 3 Toteutettu Laji: 6 Suojeluarvojen tarkastus Tarkastusvuosi: 2010  
Tarkastuspv: 15.7.2010 Tarkastaja: H. Kelola-Mäkeläinen

Kuvaus: Taivalkoski kulttuuriperintöinventointi 2010

<b>Viranomais-</b> <b>rekisterinro:</b>		<b>Kunto:</b>	2 Keskinertainen
<b>Arvotus:</b>	8 Muu suojeluarvo	<b>Olotila:</b>	2 Ei käytössä
<b>Selitys:</b>	Metsänkätönhistoria	<b>Kohteen</b> <b>suojaus:</b>	9 Muu suojeluarvo
		<b>Selitys:</b>	

<b>Ympäristön</b> <b>suojaus:</b>	0 Ei määritelty
<b>Selitys:</b>	

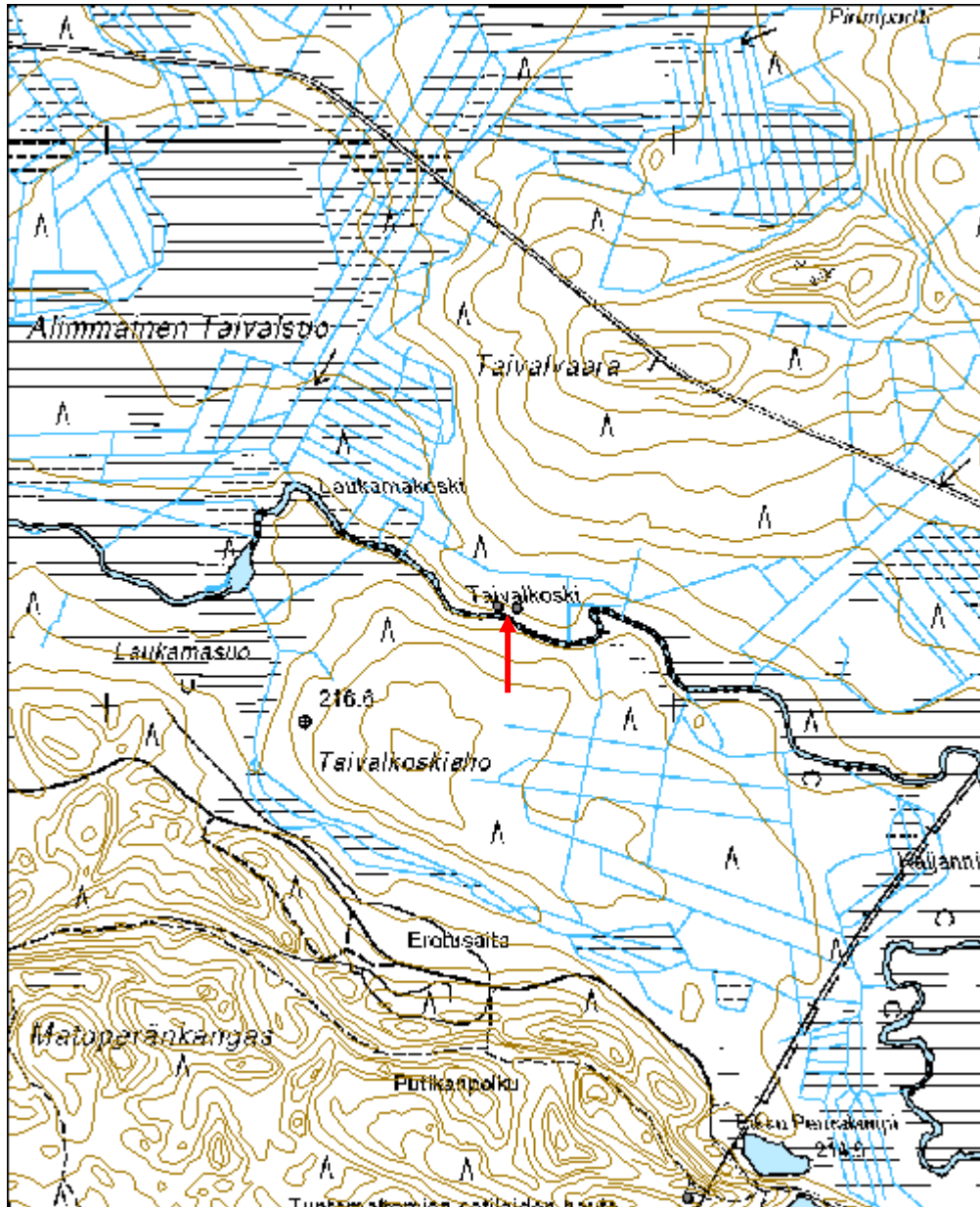


Yleiskuva rakennuksen jäänteestä 1 idästä.



Yleiskuva rakennuksen jäänteestä 2 lännestä.

<b>Kohdetyyppi:</b>	1 Asuinpaikat	<b>Copyright:</b>	© Metsähallitus 2008 © Maanmittauslaitos 1/MML/08
<b>Koordinaatit:</b>	X 7284173, Y 3568691, Z 211	<b>Mittakaava:</b>	1:10000





<b>Konttivaara parkkauspukki</b>	<b>MH-tunnus: 119262</b>
----------------------------------	------------------------------

<b>Kohdetyyppi:</b>	9 Valmistuspaikat/työpaikat	<b>Haltija:</b>	151 Metsätalous Pohjanmaa
<b>Ajoitus:</b>	7116 Uusi aika	<b>Ylläpitäjä:</b>	151 Metsätalous Pohjanmaa
<b>Rakentamisvuosi:</b>		<b>Kunta:</b>	832 TAIVALKOSKI
<b>Lukumäärä:</b>	2		

<b>Koordinaattiselitys:</b>		<b>Geometria tuotettu:</b>	4 Gps-mittaus, korjaamaton
<b>Koordinaatit:</b>	X 7276286, Y 3585703, Z 253	<b>Löydöt:</b>	

<b><i>Taustatiedot</i></b>
Uusi löytö
<b><i>Ympäristön kuvaus</i></b>
Kohde sijaitsee suon kaakkoislaidalla olevalla hiekkakankaalla, jossa kasvaa sekametsää. Metsän kehitysluokka on uudistuskypsämetsikkö.
<b><i>Kohteen kuvaus</i></b>
Paikalla on kaksi kolmijalkaista puurimoista ja nauloista tehtyä parkkauspukkia. Selässä on veistetty ura puun paikallaan pysymistä varten.
<b><i>Kohteen rajaus</i></b>
Kohde rajautuu pistemäisesti näkyvien rajojen mukaan.
<b><i>Tulkinta</i></b>
Parkkauspukkeja
<b><i>Lisätietoja</i></b>

<b><i>Toimenpiteet</i></b>

<b><i>Tarkastukset</i></b>
Tila: 3 Toteutettu      Laji: 6 Suojeluarvojen tarkastus      Tarkastusvuosi: 2010 Tarkastuspvm: 26.7.2010      Tarkastaja: H. Kelola-Mäkeläinen Kuvaus: Taivalkoski kulttuuriperintöinventointi 2010

<b>Viranomaisrekisterinro:</b>		<b>Kunto:</b>	1 Hyvä
		<b>Olotila:</b>	2 Ei käytössä
<b>Arvotus:</b>	8 Muu suojeluarvo	<b>Kohteen</b>	9 Muu suojeluarvo

<b>Selitys:</b>	Metsänkätöhistoria	<b>suojelu:</b>
<b>Selitys:</b>		<b>Selitys:</b>
<b>Ympäristön suojelu:</b>	99 Muu suojeluarvoa sisältävä alue	
<b>Selitys:</b>	Retkeilyalue	



Yleiskuva lounaasta.

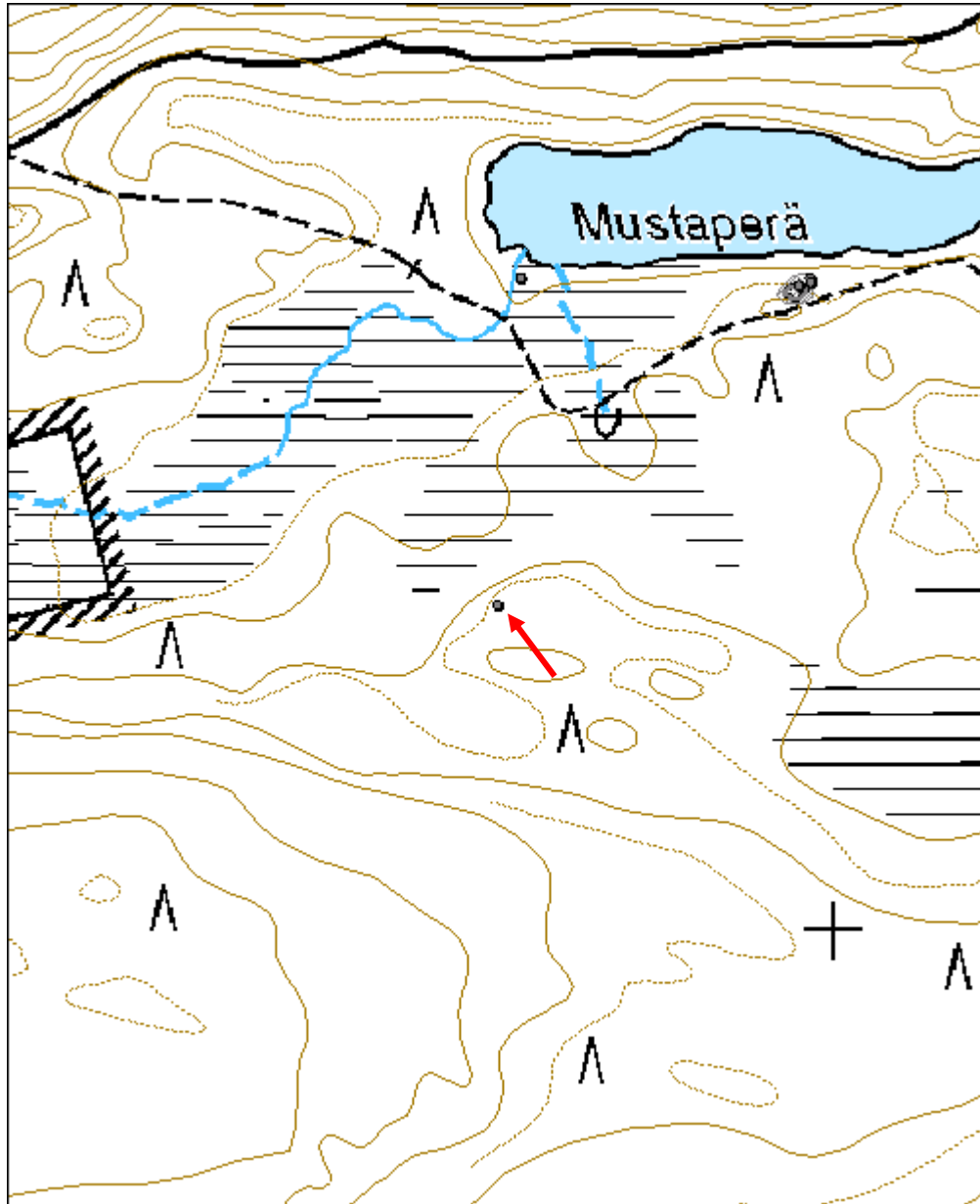


Yksityiskohtakuva jalasta.



Yksityiskohtakuva selästä.

<b>Kohdetyyppi:</b>	9 Valmistuspaikat/työpaikat	<b>Copyright:</b>	© Metsähallitus 2008 © Maanmittauslaitos 1/MML/08
<b>Koordinaatit:</b>	X 7276286, Y 3585703, Z 253	<b>Mittakaava:</b>	1:5000



<b>Valkeisenharju ylityspaikka</b>	<b>MH-tunnus: 119341</b>
------------------------------------	------------------------------

<b>Kohdetyyppi:</b>	99 Muu/määrittelemätön	<b>Haltija:</b>	151 Metsätalous Pohjanmaa
<b>Ajoitus:</b>	7116 Uusi aika	<b>Ylläpitäjä:</b>	151 Metsätalous Pohjanmaa
<b>Rakentamisvuosi:</b>		<b>Kunta:</b>	832 TAIVALKOSKI
<b>Lukumäärä:</b>	1		

<b>Koordinaattiselitys:</b>		<b>Geometria tuotettu:</b>	4 Gps-mittaus, korjaamaton
<b>Koordinaatit:</b>	X 7276575, Y 3585723, Z 239	<b>Löydöt:</b>	

#### *Taustatiedot*

Uusi löytö

#### *Ympäristön kuvaus*

Kohde sijaitsee Mustaperän lounaisnurkassa suon ja pienen ojan välissä.

#### *Kohteen kuvaus*

Paikalla on pyöreistä puista tehty silta/ylityspaikka. Ainakin kahdeksan puuta vielä näkyvissä. Puut on laitettu pituussuunnassa ojan yli, kummassakin päässä on pystypuut merkkinä. Sillan leveys on n. 4 m.

#### *Kohteen rajaus*

Kohde rajautuu pistemäisesti näkyvien rajojen mukaan.

#### *Tulkinta*

Silta, jota on luultavasti käytetty ajoneuvolla ylittämiseen. Suo on ollut joskus niittynä.

#### *Lisätietoja*

#### *Toimenpiteet*

#### *Tarkastukset*

Tila: 3 Toteutettu Laji: 6 Suojeluarvojen tarkastus Tarkastusvuosi: 2010  
Tarkastuspvm: 26.7.2010 Tarkastaja: H. Kelola-Mäkeläinen  
Kuvaus: Taivalkoski kulttuuriperintöinventointi 2010

<b>Viranomaisrekisterinro:</b>		<b>Kunto:</b>	1 Hyvä
		<b>Olotila:</b>	2 Ei käytössä
<b>Arvotus:</b>	8 Muu suojeluarvo	<b>Kohteen suojelu:</b>	9 Muu suojeluarvo

<b>Selitys:</b>	<b>Selitys:</b>
<b>Ympäristön suojele:</b>	99 Muu suojeluarvoa sisältävä alue
<b>Selitys:</b>	Retkeilyalue

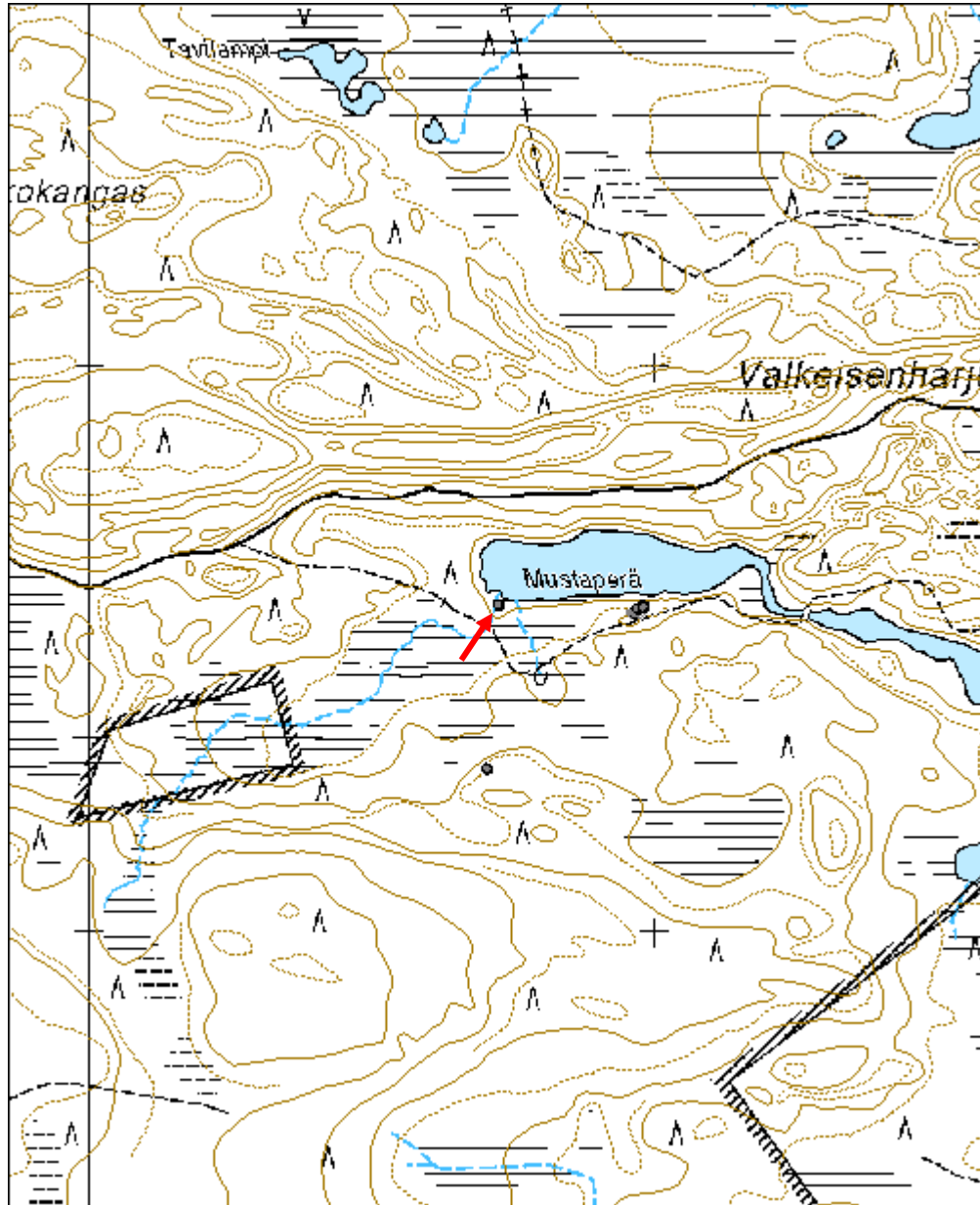


Yleiskuva etelästä.



Yleiskuva lännestä.

<b>Kohdetyyppi:</b>	99 Muu/määrittelemätön	<b>Copyright:</b>	© Metsähallitus 2008 © Maanmittauslaitos 1/MML/08
<b>Koordinaatit:</b>	X 7276575, Y 3585723, Z 239	<b>Mittakaava:</b>	1:10000



<b>Valkeisenoja uuttu</b>	<b>MH-tunnus: 119402</b>
---------------------------	------------------------------

<b>Kohdetyyppi:</b>	9 Valmistuspaikat/työpaikat	<b>Haltija:</b>	151 Metsätalous Pohjanmaa
<b>Ajoitus:</b>	7116 Uusi aika	<b>Ylläpitäjä:</b>	151 Metsätalous Pohjanmaa
<b>Rakentamisvuosi:</b>		<b>Kunta:</b>	832 TAIVALKOSKI
<b>Lukumäärä:</b>	1		

<b>Koordinaattiselitys:</b>		<b>Geometria tuotettu:</b>	4 Gps-mittaus, korjaamaton
<b>Koordinaatit:</b>	X 7275420, Y 3587988, Z 239	<b>Löydöt:</b>	

<b><i>Taustatiedot</i></b>
Uusi löytö
<b><i>Ympäristön kuvaus</i></b>
Kohde sijaitsee hiekkatörmällä kuusta ja mäntyä kasvavassa metsässä aivan hiekkatien laidassa.
<b><i>Kohteen kuvaus</i></b>
Paikalla on kelo, jonka luoteislaidalle on veistetty ja koverrettu kirveellä neliönmuotoinen n. 12 x 10 cm kokoinen aukko. Aukko on noin metrin korkeudella maasta. Puussa sen pohjoislaidalla aukosta yläviistoon on mahdollinen pilkka.
<b><i>Kohteen rajausta</i></b>
Kohde rajautuu pistemäisesti sen näkyvien rajojen mukaan.
<b><i>Tulkinta</i></b>
Kohde on uuttu eli puuhun koverrettu linnunpönttö, jota on käytetty telkän munittamiseen.
<b><i>Lisätietoja</i></b>

<b><i>Toimenpiteet</i></b>

<b><i>Tarkastukset</i></b>
Tila: 3 Toteutettu      Laji: 6 Suojeluarvojen tarkastus      Tarkastusvuosi: 2010 Tarkastuspvm: 27.7.2010      Tarkastaja: H. Kelola-Mäkeläinen Kuvaus: Taivalkoski kulttuuriperintöinventointi 2010

<b>Viranomaisrekisterinro:</b>	<b>Kunto:</b>	1 Hyvä
	<b>Olotila:</b>	2 Ei käytössä

<b>Arvotus:</b>	8 Muu suojeluarvo	<b>Kohteen suojelu:</b>	9 Muu suojeluarvo
<b>Selitys:</b>		<b>Selitys:</b>	

<b>Ympäristön suojelu:</b>	99 Muu suojeluarvoa sisältävä alue
<b>Selitys:</b>	Retkeilyalue



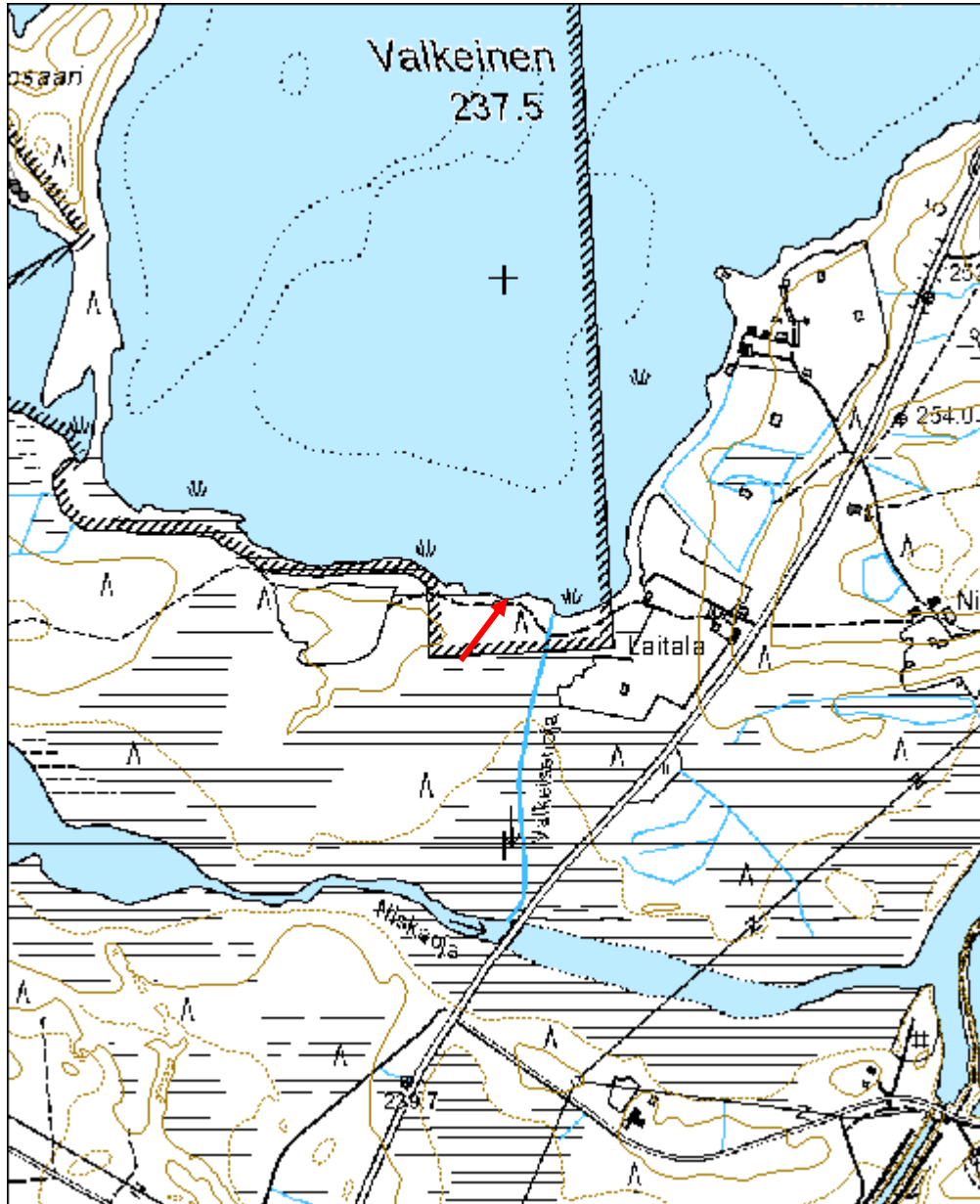
Yleiskuva lännestä.



Yksityiskohtakuva kirveellä veistetyistä kolosta.



<b>Kohdetyyppi:</b>	9 Valmistuspaikat/työpaikat	<b>Copyright:</b>	© Metsähallitus 2008 © Maanmittauslaitos 1/MML/08
<b>Koordinaatit:</b>	X 7275420, Y 3587988, Z 239	<b>Mittakaava:</b>	1:10000



<b>Kivikkolammit niittylato jäännös</b>	<b>MH-tunnus: 119403</b>
-----------------------------------------	------------------------------

<b>Kohdetyyppi:</b>	9 Valmistuspaikat/työpaikat	<b>Haltija:</b>	151 Metsätalous Pohjanmaa
<b>Ajoitus:</b>	7116 Uusi aika	<b>Ylläpitäjä:</b>	151 Metsätalous Pohjanmaa
<b>Rakentamisvuosi:</b>		<b>Kunta:</b>	832 TAIVALKOSKI
<b>Lukumäärä:</b>	1		

<b>Koordinaattiselitys:</b>		<b>Geometria tuotettu:</b>	4 Gps-mittaus, korjaamaton
<b>Koordinaatit:</b>	X 7276899, Y 3584095, Z 252	<b>Löydöt:</b>	

***Taustatiedot***

Mauno Tynin tiedonanto

***Ympäristön kuvaus***

Kohde sijaitsee Kivikkokankaan ja Kivikkokumpujen välisellä suoalueella.

***Kohteen kuvaus***

Paikalla on pyöreistä hirsistä tehdyn neliskanttisen ladon jäännös. Pohjoisseinällä lukee 1941 tai 1944 Martta Ru... sekä muita nimikirjaimia, jotka peittyvät romahtaneen kattoparrun alle. Hirsikertoja on korkeimmillaan jäljellä 10. Hirsien päät on sahattu ja veistetty kirveellä. Katto on tehty lankuista ja se on romahtanut ladon sisälle. Oviaukko sijaitsee kaakkoislaidalla. Rakennus on pitkänurkkainen ja oviaukon ympärillä on nauvoja.

***Kohteen rajaus***

Kohde rajautuu pistemäisesti näkyvien rajojen mukaan.

***Tulkinta***

Niittylato

***Lisätietoja******Toimenpiteet******Tarkastukset***

Tila: 3 Toteutettu      Laji: 6 Suojeluarvojen tarkastus      Tarkastusvuosi: 2010  
Tarkastuspvm: 27.7.2010      Tarkastaja: H. Kelola-Mäkeläinen  
Kuvaus: Taivalkoski kulttuuriperintöinventointi 2010

**Viranomais-  
rekisterinro:****Kunto:** 1 Hyvä

<b>Arvotus:</b>	8 Muu suojeluarvo	<b>Olotila:</b>	2 Ei käytössä
<b>Selitys:</b>		<b>Kohteen suojelu:</b>	9 Muu suojeluarvo
<b>Ympäristön suojelu:</b>	99 Muu suojeluarvoa sisältävä alue		
<b>Selitys:</b>	Retkeilyalue		

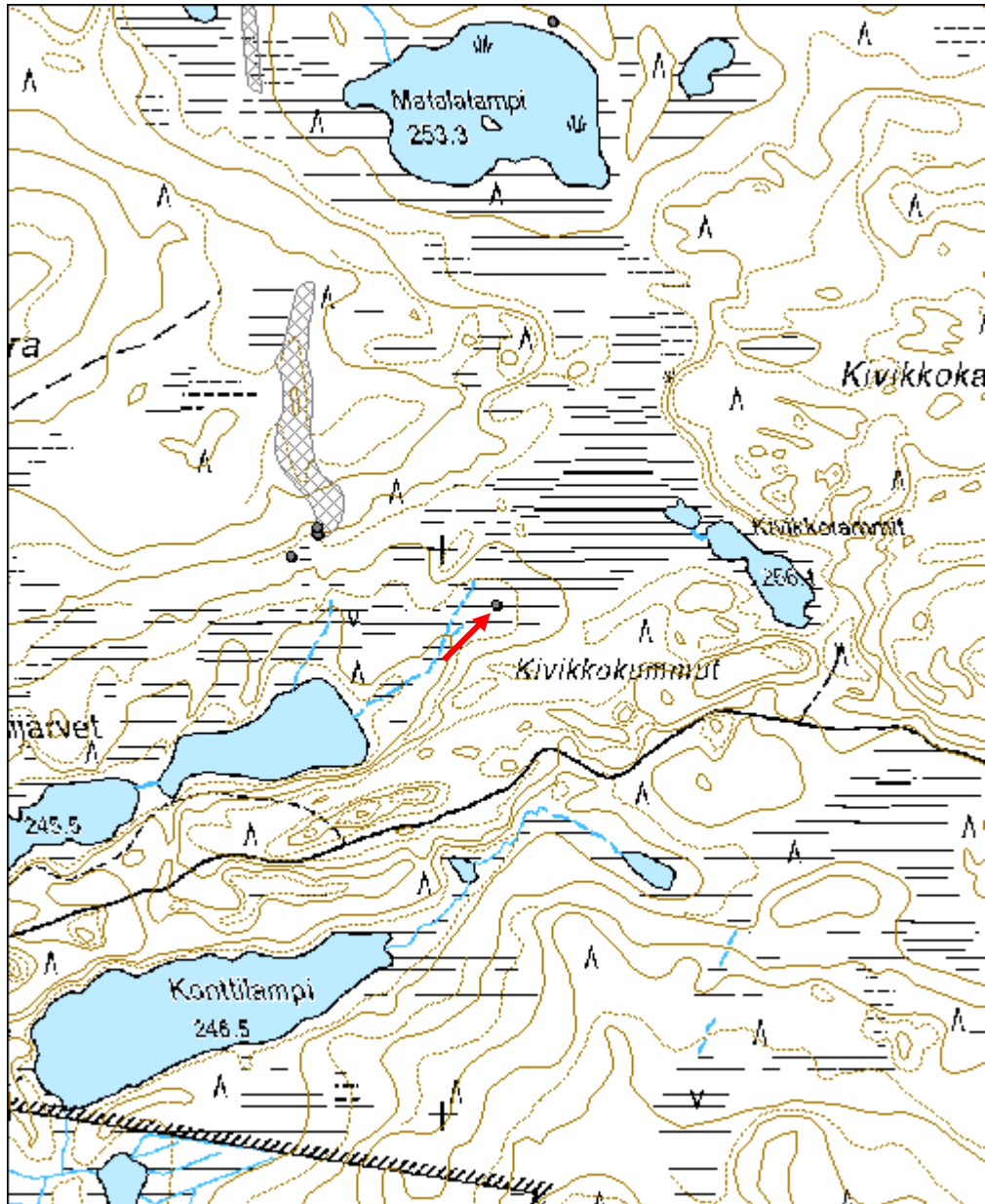


Yleiskuva pohjoisesta.



Kaiverrus niittyladon sisäseinässä.

<b>Kohdetyyppi:</b>	9 Valmistuspaikat/työpaikat	<b>Copyright:</b>	© Metsähallitus 2008 © Maanmittauslaitos 1/MML/08
<b>Koordinaatit:</b>	X 7276899, Y 3584095, Z 252	<b>Mittakaava:</b>	1:10000



<b>Salmijärvet silta jäännös</b>	<b>MH-tunnus: 119541</b>
----------------------------------	------------------------------

<b>Kohdetyyppi:</b>	13 Liikennekohteet	<b>Haltija:</b>	151 Metsätalous Pohjanmaa
<b>Ajoitus:</b>	7116 Uusi aika	<b>Ylläpitäjä:</b>	151 Metsätalous Pohjanmaa
<b>Rakentamisvuosi:</b>		<b>Kunta:</b>	832 TAIVALKOSKI
<b>Lukumäärä:</b>	1		

<b>Koordinaattiselitys:</b>		<b>Geometria tuotettu:</b>	4 Gps-mittaus, korjaamaton
<b>Koordinaatit:</b>	X 7276473, Y 3583152, Z 247	<b>Löydöt:</b>	

### *Taustatiedot*

Merkitty Niilo Piisilän toimittamiin karttoihin

### *Ympäristön kuvaus*

Kohde sijaitsee mäntykankaalla läntisen Salmijärven ja pienen lammen välissä menevässä ojassa. Metsän kehitysluokka on uudistuskypsämetsikkö.

### *Kohteen kuvaus*

Paikalla on pyöröhirsistä tehty silta/ylityspaikka. Alkuperäisestä sillasta on jäljellä hirsiiä sikin sokin ojan pohjalla sekä pitkittäin että poikittain. Nykyään paikalla on lankuista tehty retkeilypolun silta. Niilo Piisilä on merkinnyt paikan karttaansa hevostalvitieksi.

### *Kohteen rajaus*

Kohde rajautuu pistemäisesti näkyvien rakenteiden mukaan.

### *Tulkinta*

Ojan yli menevä silta. Kuuluu Niilo Piisilän mukaan hevostalvitiehen.

### *Lisätietoja*

Piisilä, Niilo 1975: Kylmäluoman retkeilyalueen käyttö- ja hoitosuunnitelma. Metsänhoitotieteen laudaturtyö metsätutkintoa varten.

### *Toimenpiteet*

### *Tarkastukset*

Tila: 3 Toteutettu Laji: 6 Suojeluarvojen tarkastus Tarkastusvuosi: 2010  
Tarkastuspvm: 27.7.2010 Tarkastaja: H. Kelola-Mäkeläinen  
Kuvaus: Taivalkoski kulttuuriperintöinventointi 2010

<b>Viranomaisrekisterinro:</b>		<b>Kunto:</b>	2 Keskinertainen
		<b>Olotila:</b>	2 Ei käytössä
<b>Arvotus:</b>	8 Muu suojeluarvo	<b>Kohteen</b>	9 Muu suojeluarvo

<b>Selitys:</b>	<b>suojelu:</b> <b>Selitys:</b>
<b>Ympäristön suojelu:</b>	99 Muu suojeluarvoa sisältävä alue
<b>Selitys:</b>	Retkeilyalue

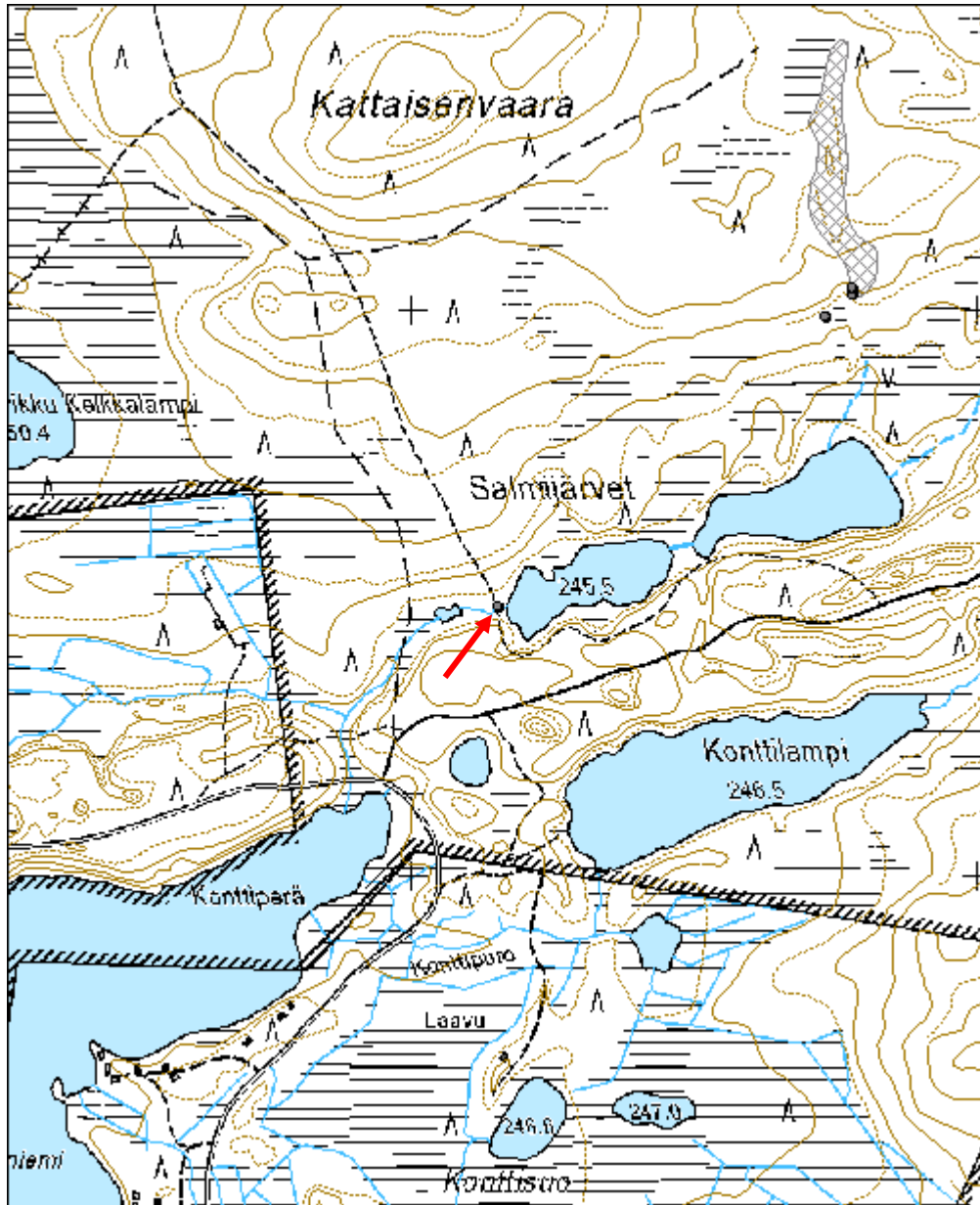


Yleiskuva rakenteista idästä.



Yleiskuva, jossa näkyy vanhaa ja uutta siltaa, etelästä.

<b>Kohdetyyppi:</b>	13 Liikennekohteet	Copyright:	© Metsähallitus 2008 © Maanmittauslaitos 1/MML/08
<b>Koordinaatit:</b>	X 7276473, Y 3583152, Z 247	Mittakaava:	1:10000



<b>Talvilahti 1 tervahauta</b>	<b>MH-tunnus: 119795</b>
--------------------------------	------------------------------

<b>Kohdetyyppi:</b>	9 Valmistuspaikat/työpaikat	<b>Haltija:</b>	151 Metsätalous Pohjanmaa
<b>Ajoitus:</b>	7116 Uusi aika	<b>Ylläpitäjä:</b>	151 Metsätalous Pohjanmaa
<b>Rakentamisvuosi:</b>		<b>Kunta:</b>	832 TAIVALKOSKI
<b>Lukumäärä:</b>	1		

<b>Koordinaattiselitys:</b>		<b>Geometria tuotettu:</b>	4 Gps-mittaus, korjaamaton
<b>Koordinaatit:</b>	X 7277119, Y 3568913, Z 223	<b>Löydöt:</b>	

#### *Taustatiedot*

Erkki Moilasan tiedonanto

#### *Ympäristön kuvaus*

Kohde sijaitsee Harjajärven länsipäässä lähellä Talvilahden rantaa avohakkuualueen reunassa metsän puolella. Metsän kehitysluokka on taimikko/uudistuskypsämetsikkö.

#### *Kohteen kuvaus*

Paikalla on pyöreä tervahauta, jonka ympärillä on useita kuoppia. Haudan halkaisija on 11 m ja vallien paksuus 2 m. Halssi sijaitsee kaakossa ja sen pituus on 7 m. Haudan keskellä kasvaa paljon koivun taimia ja ympärillä kuusia ja mäntyjä.

#### *Kohteen rajaus*

Kohde rajautuu pistemäisesti näkyvien rajojen mukaan.

#### *Tulkinta*

Tervahauta, jossa on poltettu tervaa joko 1946 tai 1948. Tervaa ovat polttaneet Erkki Moilanen ja hänen isänsä. Tervanpoltosta on olemassa myös kuvia, jotka paikallinen 4H-kerho on kerännyt.

#### *Lisätietoja*

#### *Toimenpiteet*

#### *Tarkastukset*

Tila: 3 Toteutettu Laji: 6 Suojeluarvojen tarkastus Tarkastusvuosi: 2010  
Tarkastuspm: 30.7.2010 Tarkastaja: H. Kelola-Mäkeläinen  
Kuvaus: Taivalkoski kulttuuriperintöinventointi 2010

#### **Viranomais-**

**Kunto:** 1 Hyvä



<b>rekisterinro:</b>		<b>Olotila:</b>	2 Ei käytössä
<b>Arvotus:</b>	8 Muu suojeluarvo	<b>Kohteen suojelu:</b>	9 Muu suojeluarvo
<b>Selitys:</b>		<b>Selitys:</b>	
<b>Ympäristön suojelu:</b>	0 Ei määritely		
<b>Selitys:</b>			

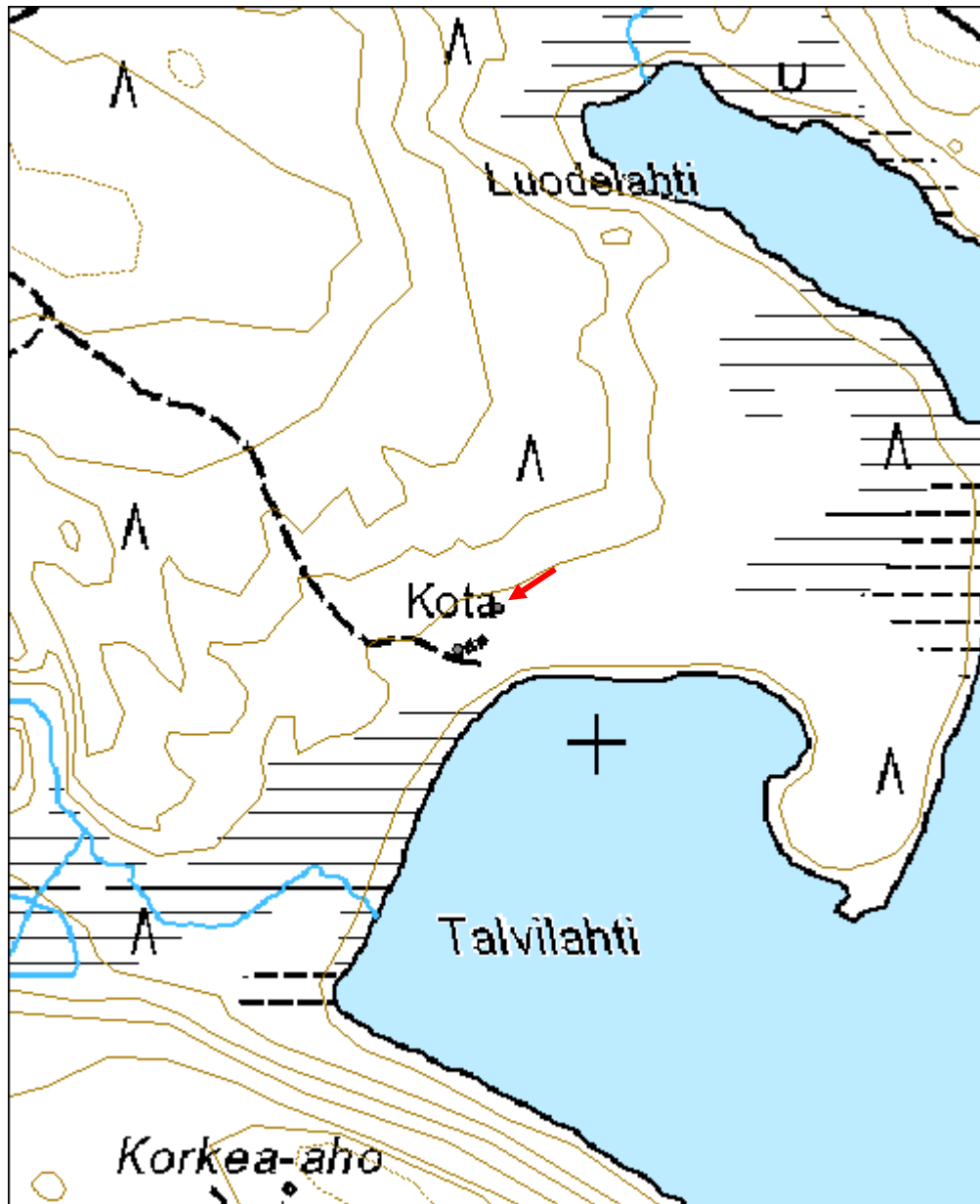


Tervahaudan koillislaita.



Halssi kuvattu pohjoisesta.

<b>Kohdetyyppi:</b>	9 Valmistuspaikat/työpaikat	Copyright:	© Metsähallitus 2008 © Maanmittauslaitos 1/MML/08
<b>Koordinaatit:</b>	X 7277119, Y 3568913, Z 223	Mittakaava:	1:5000



<b>Talvilahti 2 rakennus jäännös</b>	<b>MH-tunnus: 119799</b>
--------------------------------------	------------------------------

<b>Kohdetyyppi:</b>	1 Asuinpaikat	<b>Haltija:</b>	151 Metsätalous Pohjanmaa
<b>Ajoitus:</b>	7116 Uusi aika	<b>Ylläpitäjä:</b>	151 Metsätalous Pohjanmaa
<b>Rakentamisvuosi:</b>		<b>Kunta:</b>	832 TAIVALKOSKI
<b>Lukumäärä:</b>	1		

<b>Koordinaattiselitys:</b>		<b>Geometria tuotettu:</b>	4 Gps-mittaus, korjaamaton
<b>Koordinaatit:</b>	X 7277082, Y 3568878, Z 223	<b>Löydöt:</b>	

### *Taustatiedot*

Uusi löytö

### *Ympäristön kuvaus*

Kohde sijaitsee Talvilahden länsirannalla sijaitsevan Metsähallituksen kodan vieressä. Ympäristö kasvaa heinää ja isoja kuusia, koivuja ja mäntyjä. Metsän kehitysluokka on uudistuskypsämetsikkö.

### *Kohteen kuvaus*

Paikalla on pahasti maatonut 8 x 9 m kokoinen rakennuksen jäännös, joka erottuu maastosta neliönmuotoisena kohoumana. Seinälinjat ovat peittyneet varpuihin ja sammaliin. Pohjoista seinälinjaa on nähtävissä n. 20 cm pätkä sammaleen ja varpujen alta. Rakennuksen koillisnurkassa on kivikasa, joka myös on sammaleen ja varpujen peitossa. Rakennuksen pohjois- ja itäpuolilla on pitkulaiset kaivannot.

### *Kohteen rajaus*

Kohde rajautuu pistemäisesti näkyvien rajojen mukaan.

### *Tulkinta*

Rakennuksen jäännös. Erkki Moilanen on polttanut tervahautaa aivan vieressä joko vuonna 1946 tai 1948 isänsä kanssa ja hän ei muistanut paikalla olleen rakennusta tuohon aikaan.

### *Lisätietoja*

### *Toimenpiteet*

### *Tarkastukset*

Tila: 3 Toteutettu Laji: 6 Suojeluarvojen tarkastus Tarkastusvuosi: 2010  
Tarkastuspv: 30.7.2010 Tarkastaja: H. Kelola-Mäkeläinen  
Kuvaus: Taivalkoski kulttuuriperintöinventointi 2010

<b>Viranomais-</b>	<b>Kunto:</b>	2 Keskinertainen
--------------------	---------------	------------------

<b>rekisterinro:</b>		<b>Olotila:</b>	2 Ei käytössä
<b>Arvotus:</b>	8 Muu suojeluarvo	<b>Kohteen suojelu:</b>	9 Muu suojeluarvo
<b>Selitys:</b>		<b>Selitys:</b>	
<b>Ympäristön suojelu:</b>	0 Ei määritelty		
<b>Selitys:</b>			

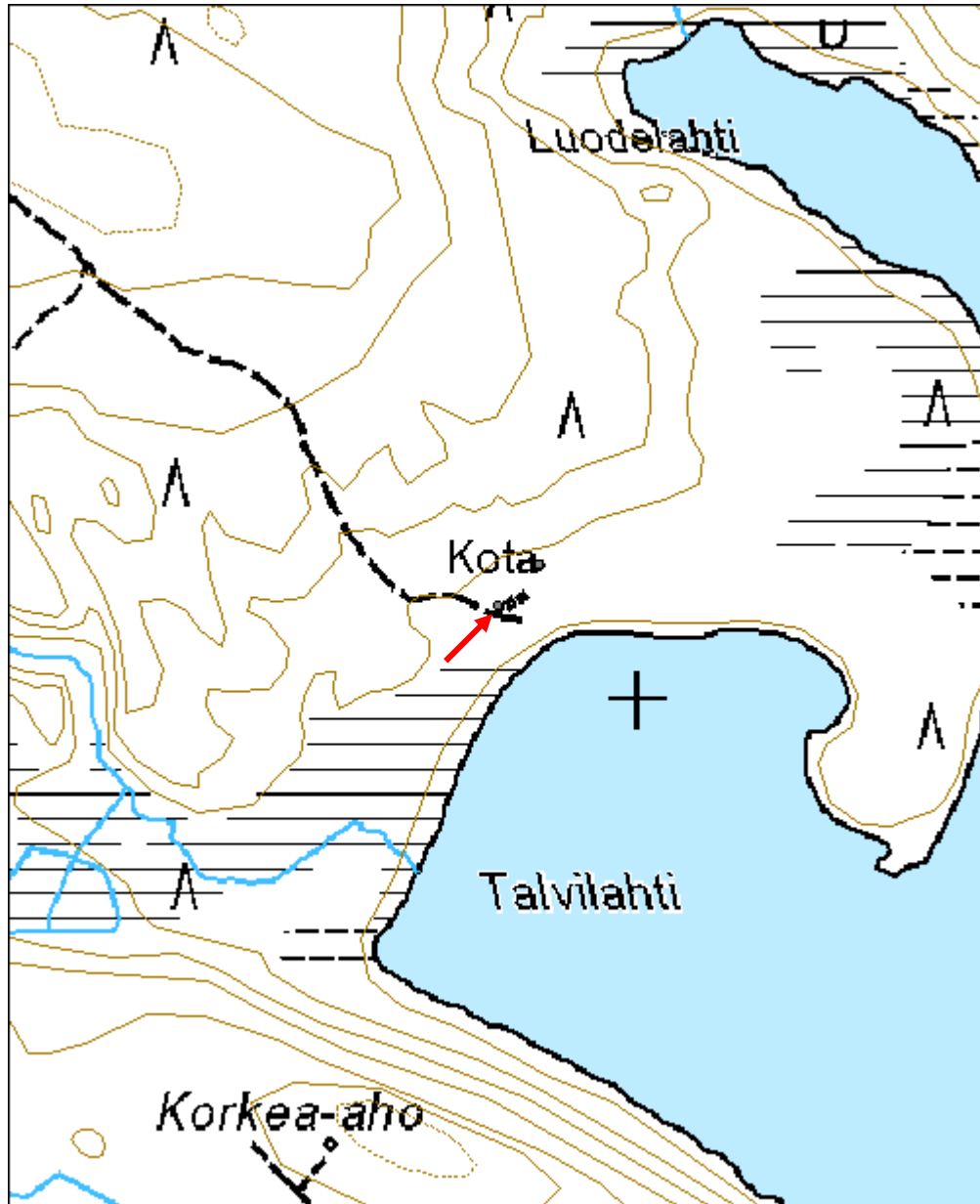


Pohjoisseinän hirsi.



Yleiskuva idästä.

<b>Kohdetyyppi:</b>	1 Asuinpaikat	<b>Copyright:</b>	© <i>Metsähallitus</i> 2008 © <i>Maanmittauslaitos</i> 1/MML/08
<b>Koordinaatit:</b>	X 7277082, Y 3568878, Z 223	<b>Mittakaava:</b>	1:5000



<b>Kovasuo pitkospuut</b>	<b>MH-tunnus: 119963</b>
---------------------------	------------------------------

<b>Kohdetyyppi:</b>	13 Liikennekohteet	<b>Haltija:</b>	151 Metsätalous Pohjanmaa
<b>Ajoitus:</b>	7116 Uusi aika	<b>Ylläpitäjä:</b>	151 Metsätalous Pohjanmaa
<b>Rakentamisvuosi:</b>		<b>Kunta:</b>	832 TAIVALKOSKI
<b>Lukumäärä:</b>	1		

<b>Koordinaattiselitys:</b>		<b>Geometria tuotettu:</b>	4 Gps-mittaus, korjaamaton
<b>Koordinaatit:</b>	X 7291787, Y 3552579, Z 257	<b>Löydöt:</b>	

#### *Taustatiedot*

Uusi löytö

#### *Ympäristön kuvaus*

Kohde sijaitsee suolla.

#### *Kohteen kuvaus*

Paikalla on vanhat pitkospuut uusien pitkospuiden alla ja vieressä. Pitkospuureitti ylittävää Kovasuon ja reitti on osa Kirkkopolkua, joka kulki Sirniöstä Taivalkoskelle. Alkuperäistä polkua on käytetty 1800-luvun lopussa ja 1900-luvun alussa. Pitkospuiden eteläpäässä kaksi puuta, joissa pilkkoja. Reitti on merkitty pilkkapuun metsäsaarekkeen kohdalla.

#### *Kohteen rajaus*

Kohde rajautuu viivamaisesti näkyvien rakenteiden mukaan. Piste tarkoittaa toista pilkkapuista.

#### *Tulkinta*

Kirkkopolku, jota on käytetty 1800-luvun lopusta 1900-luvun alkuun saakka. Nykyisin polku on osa retkeilyreittiä

#### *Lisätietoja*

#### *Toimenpiteet*

#### *Tarkastukset*

Tila: 3 Toteutettu      Laji: 6 Suojeluarvojen tarkastus      Tarkastusvuosi: 2010  
Tarkastuspvm: 1.7.2010      Tarkastaja: H. Kelola-Mäkeläinen  
Kuvaus: Taivalkoski kulttuuriperintöinventointi 2010

<b>Viranomaisrekisterinro:</b>	<b>Kunto:</b>	2 Keskinertainen
	<b>Olotila:</b>	2 Ei käytössä

<b>Arvotus:</b>	8 Muu suojeluarvo	<b>Kohteen suojelu:</b>	9 Muu suojeluarvo
<b>Selitys:</b>		<b>Selitys:</b>	
<b>Ympäristön suojelu:</b>	0 Ei määritelty		
<b>Selitys:</b>			

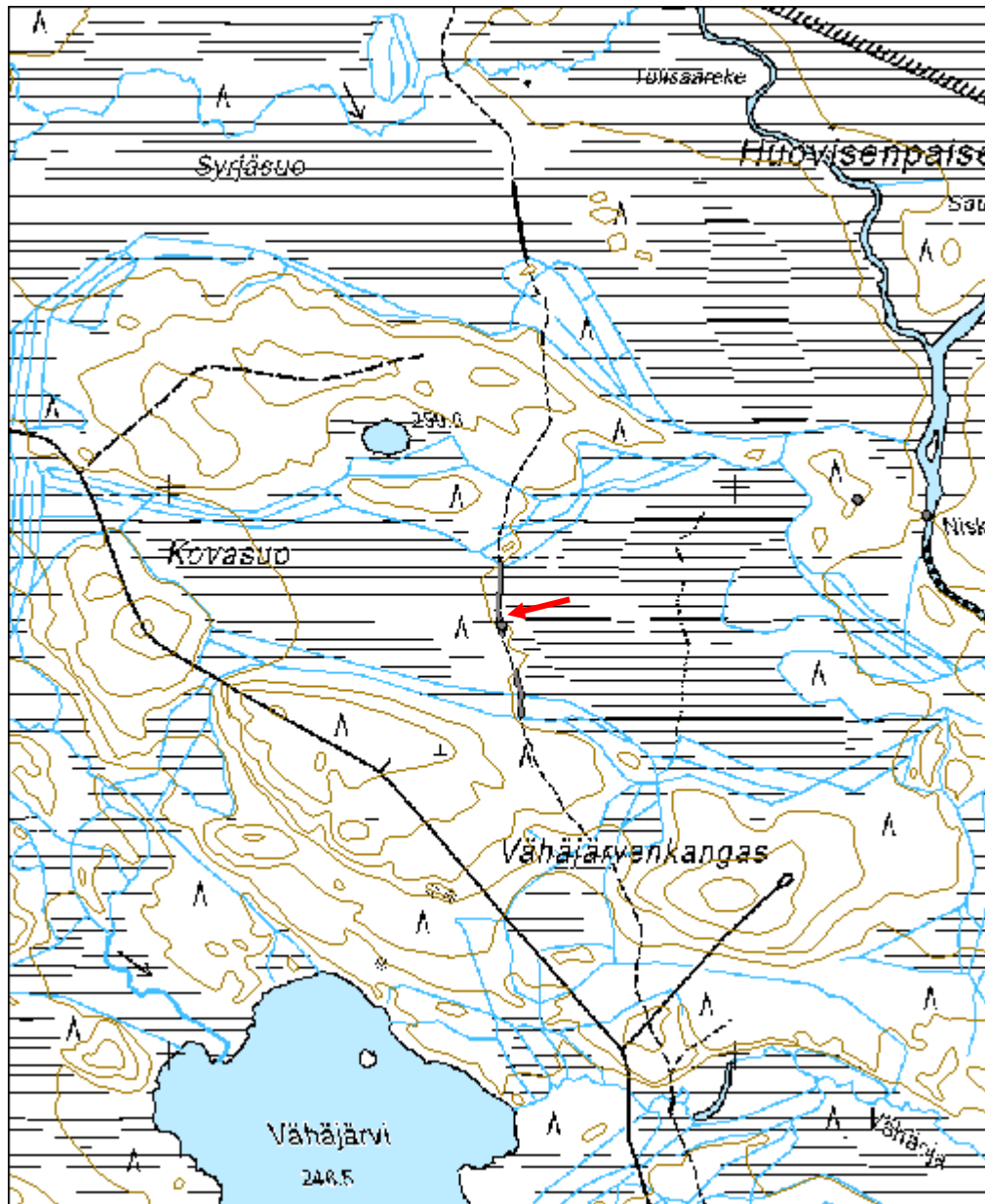


Yleiskuva etelästä; uudet ja vanhat pitkospuut.



Lähikuva vanhoista pitkospuista.

<b>Kohdetyyppi:</b>	13 Liikennekohteet	Copyright:	© Metsähallitus 2008 © Maanmittauslaitos 1/MML/08
<b>Koordinaatit:</b>	X 7291787, Y 3552579, Z 257	Mittakaava:	1:10000





<b>Heteperänoja rakennus jäännös</b>	<b>MH-tunnus: 120188</b>
--------------------------------------	------------------------------

<b>Kohdetyyppi:</b>	1 Asuinpaikat	<b>Haltija:</b>	151 Metsätalous Pohjanmaa
<b>Ajoitus:</b>	7116 Uusi aika	<b>Ylläpitäjä:</b>	151 Metsätalous Pohjanmaa
<b>Rakentamisvuosi:</b>		<b>Kunta:</b>	832 TAIVALKOSKI
<b>Lukumäärä:</b>	1		

<b>Koordinaattiselitys:</b>		<b>Geometria tuotettu:</b>	4 Gps-mittaus, korjaamaton
<b>Koordinaatit:</b>	X 7275717, Y 3543768, Z 210	<b>Löydöt:</b>	

#### *Taustatiedot*

Mauno Tynin tiedonanto

#### *Ympäristön kuvaus*

Kohde sijaitsee harvalla mäntykankaalla, jossa kasvaa jonkin verran myös kuusia. Aluskasvillisuus kasvaa varpuja ja heinää. Metsän kehitysluokka on varttunut kasvatusmetsikkö.

#### *Kohteen kuvaus*

Paikalla on suon laidassa hiekkarinteen alapuolisella tasanteella neliskulmaisen rakennuksen jäännös. Korkeimmillaan rakennuksesta on jäljellä neljä hirsikertaa ja hirsien päät on joko sahattu tai veistetty kirveellä. Oviaukko on sijainnut kaakkoisreunalla ja kattorakenteista tai tulisijasta ei ole merkkejä. Seinälinjat ovat osittain sammaleen ja varpujen peitossa ja rakennuksen eteläosan yli on ajettu metsätyökoneella. Rakennuksen jäännöksen koko on 4,5 x 4 m.

#### *Kohteen rajaus*

Kohde rajautuu pistemäisesti näkyvien rakenteiden mukaan.

#### *Tulkinta*

Rakennuksen jäännös

#### *Lisätietoja*

#### *Toimenpiteet*

#### *Tarkastukset*

Tila: 3 Toteutettu Laji: 6 Suojeluarvojen tarkastus Tarkastusvuosi: 2010  
Tarkastuspv: 2.8.2010 Tarkastaja: H. Kelola-Mäkeläinen  
Kuvaus: Taivalkoski kulttuuriperintöinventointi 2010

<b>Viranomais-</b>	<b>Kunto:</b>	2 Keskinertainen
--------------------	---------------	------------------

<b>rekisterinro:</b>		<b>Olotila:</b>	2 Ei käytössä
<b>Arvotus:</b>	8 Muu suojeluarvo	<b>Kohteen suojelu:</b>	9 Muu suojeluarvo
<b>Selitys:</b>		<b>Selitys:</b>	
<b>Ympäristön suojelu:</b>	0 Ei määritely		
<b>Selitys:</b>			

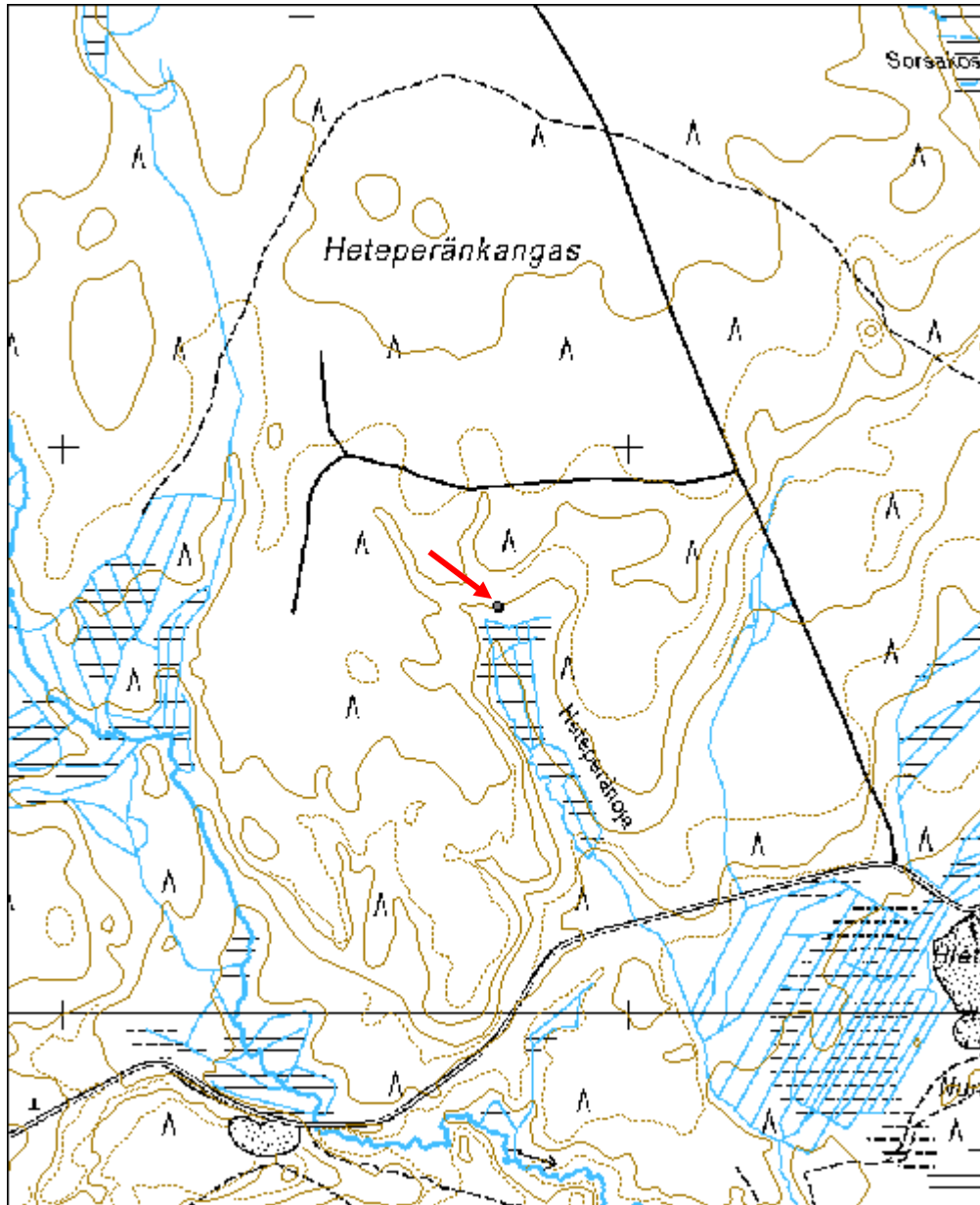


Yleiskuva idästä.



Rakennuksen pohjoisnurkka.

<b>Kohdetyyppi:</b>	1 Asuinpaikat	<b>Copyright:</b>	© Metsähallitus 2008 © Maanmittauslaitos 1/MML/08
<b>Koordinaatit:</b>	X 7275717, Y 3543768, Z 210	<b>Mittakaava:</b>	1:10000



<b>Vanhavaara poroerotusaita</b>	<b>MH-tunnus: 120212</b>
----------------------------------	------------------------------

<b>Kohdetyyppi:</b>	9 Valmistuspaikat/työpaikat	<b>Haltija:</b>	151 Metsätalous Pohjanmaa
<b>Ajoitus:</b>	7116 Uusi aika	<b>Ylläpitäjä:</b>	151 Metsätalous Pohjanmaa
<b>Rakentamisvuosi:</b>		<b>Kunta:</b>	832 TAIVALKOSKI
<b>Lukumäärä:</b>	1		

<b>Koordinaattiselitys:</b>		<b>Geometria tuotettu:</b>	4 Gps-mittaus, korjaamaton
<b>Koordinaatit:</b>	X 7278014, Y 3541790, Z 260	<b>Löydöt:</b>	

<b><i>Taustatiedot</i></b>
Merkitty peruskarttaan
<b><i>Ympäristön kuvaus</i></b>
Kohde sijaitsee sekametsässä. Metsän kehitysluokka varttunut kasvatusmetsikkö.
<b><i>Kohteen kuvaus</i></b>
Paikalla on käytöstä poistettu poroerotusaita. Johdinaidat on tehty rautalangasta ja lankuista ja ne ovat melkein tuhoutuneet. Neliönmuotoinen kirnu erottuu sen sijaan vielä selvästi. Kirnun itä- länsi- ja luoteiskulmista lähtee johdinaidat.
<b><i>Kohteen rajaus</i></b>
Kohde rajautuu viivamaisesti näkyvien rakenteiden mukaan.
<b><i>Tulkinta</i></b>
Poroerotusaita
<b><i>Lisätietoja</i></b>

<b><i>Toimenpiteet</i></b>

<b><i>Tarkastukset</i></b>
Tila: 3 Toteutettu      Laji: 6 Suojeluarvojen tarkastus      Tarkastusvuosi: 2010
Tarkastuspvm: 2.8.2010      Tarkastaja: H. Kelola-Mäkeläinen
Kuvaus: Taivalkoski kulttuuriperintöinventointi 2010

<b>Viranomaisrekisterinro:</b>		<b>Kunto:</b>	2 Keskinertainen
		<b>Olotila:</b>	2 Ei käytössä
<b>Arvotus:</b>	8 Muu suojeluarvo	<b>Kohteen</b>	9 Muu suojeluarvo

<b>Selitys:</b>	<b>suojelu:</b>
<b>Selitys:</b>	<b>Selitys:</b>
<b>Ympäristön suojelu:</b>	0 Ei määritelty
<b>Selitys:</b>	



Kirnun ja johdinainan jäänteitä idästä.

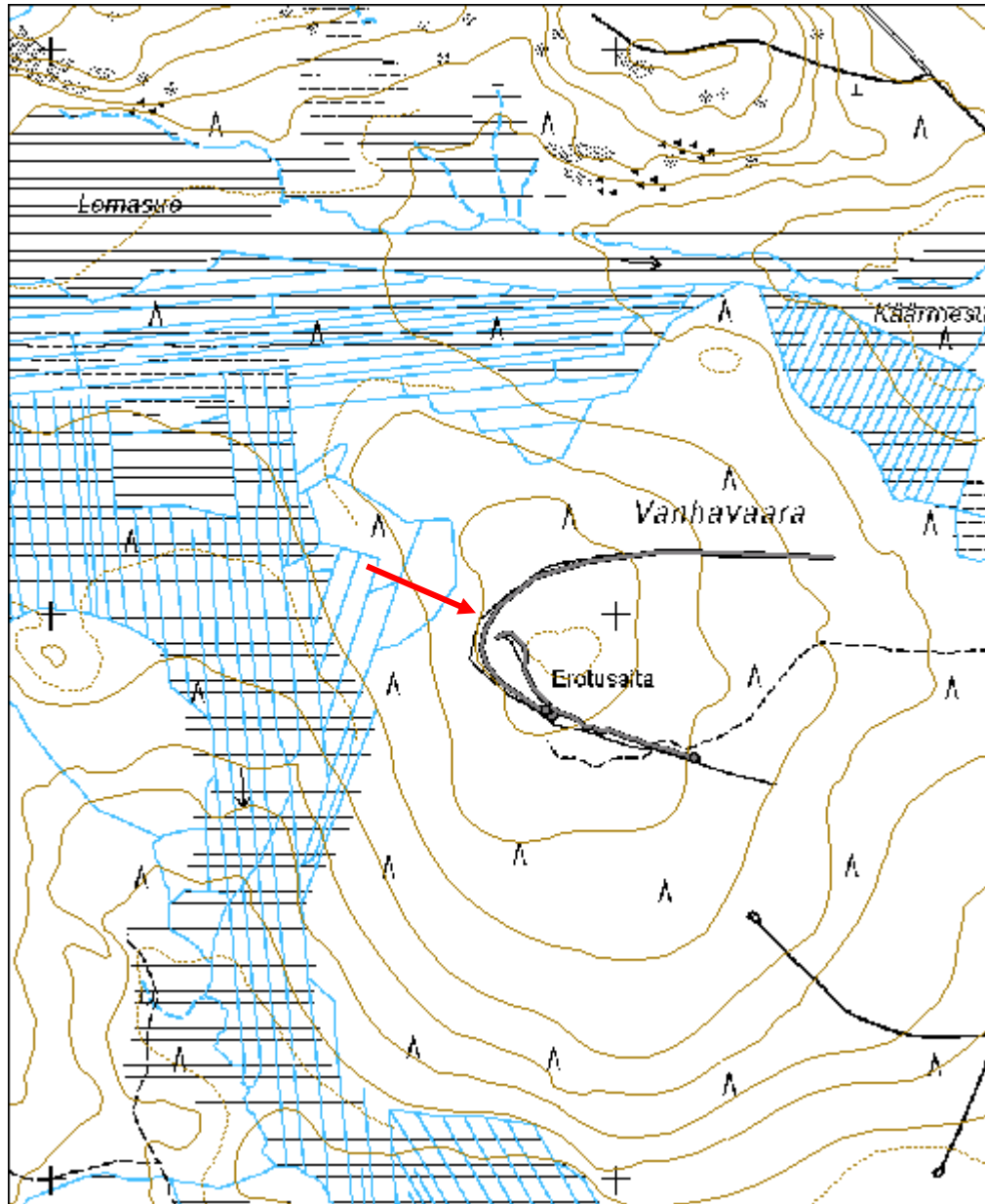


Johdinainan jäänteitä koillisesta.



Portin jäännös kaakosta.

<b>Kohdetyyppi:</b>	9 Valmistuspaikat/työpaikat	<b>Copyright:</b>	© Metsähallitus 2008 © Maanmittauslaitos 1/MML/08
<b>Koordinaatit:</b>	X 7278014, Y 3541790, Z 260	<b>Mittakaava:</b>	1:10000



<b>Kivikangas rakennus jäännös</b>	<b>MH-tunnus: 120224</b>
------------------------------------	------------------------------

<b>Kohdetyyppi:</b>	9 Valmistuspaikat/työpaikat	<b>Haltija:</b>	151 Metsätalous Pohjanmaa
<b>Ajoitus:</b>	7116 Uusi aika	<b>Ylläpitäjä:</b>	151 Metsätalous Pohjanmaa
<b>Rakentamisvuosi:</b>		<b>Kunta:</b>	832 TAIVALKOSKI
<b>Lukumäärä:</b>	1		

<b>Koordinaattiselitys:</b>		<b>Geometria tuotettu:</b>	4 Gps-mittaus, korjaamaton
<b>Koordinaatit:</b>	X 7278484, Y 3544317, Z 228	<b>Löydöt:</b>	

#### *Taustatiedot*

Merkitty peruskarttaan

#### *Ympäristön kuvaus*

Kohde sijaitsee kuusien ympäröimällä aukiolla, jossa kasvaa heinää ja katajaa. Aukion ympärillä kasvaa mäntyä. Metsän kehitysluokka on varttunut kasvatusmetsikkö.

#### *Kohteen kuvaus*

Paikalla on neliskulmaisen pitkänurkkaisen rakennuksen jäännös. Korkeimmillaan hirsikertoja on säilynyt 11 ja hirret on veistetty neliömäisiksi. Oviaukko sijaitsee pohjoissivulla. Kurkihirsi ja kattorakenteita on näkyvissä. Rakennus on ollut harjakattoinen ja kurkihirsi on mennyt rakennuksen poikki pohjois-eteläsuunnassa. Kattolaudoissa on molemmissa laidoissa urat. Hirsien välissä ei näy tiivistettä. Länsiseinällä on kolme ja samassa kohdassa itäseinällä kaksi suorakulmaista 15 x 11 cm kokoista aukkoa. Samanlaiset aukot löytyvät myös oven molemmin puolin. Nämä ovat luultavasti liittyneet kattorakenteeseen. Pohjoisseinällä oven länsipuolella on paljon niittejä, pari koukkua ja ruuveja. Rakennuksen koko on 7,6 x 6,4 m.

#### *Kohteen rajaus*

Kohde rajautuu pistemäisesti näkyvien rakenteiden mukaan.

#### *Tulkinta*

Rakennuksen jäännös. Ympäristö viittaa rakennuksen olleen pellon lähellä, joten sitä on voitu käyttää esim. viljan/heinän säilyttämiseen.

#### *Lisätietoja*

#### *Toimenpiteet*

#### *Tarkastukset*

Tila: 3 Toteutettu

Laji: 6 Suojeluarvojen tarkastus

Tarkastusvuosi: 2010

Tarkastuspvm: 2.8.2010

Tarkastaja: H. Kelola-Mäkeläinen

Kuvaus: Taivalkoski kulttuuriperintöinventointi 2010

**Viranomais-  
rekisterinro:**

**Kunto:** 1 Hyvä

**Arvotus:** 8 Muu suojeluarvo

**Olotila:** 2 Ei käytössä

**Kohteen  
suojaus:** 9 Muu suojeluarvo

**Selitys:**

**Selitys:**

**Ympäristön  
suojaus:**

0 Ei määritelty

**Selitys:**



Yleiskuva idästä.



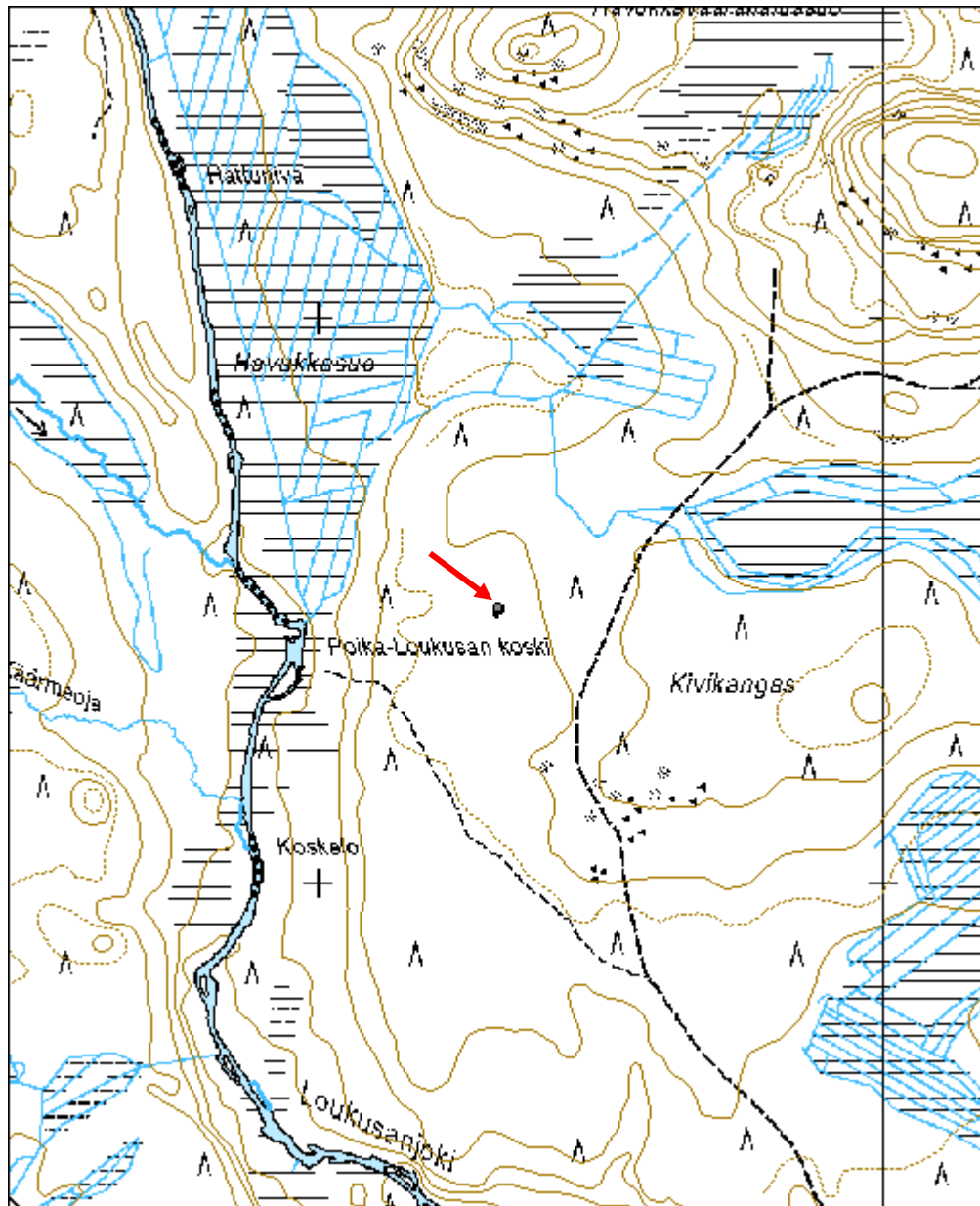
Rakennuksen pohjoispääty.



Rakennuksen koillisnurkka.



<b>Kohdetyyppi:</b>	9 Valmistuspaikat/työpaikat	<b>Copyright:</b>	© Metsähallitus 2008 © Maanmittauslaitos 1/MML/08
<b>Koordinaatit:</b>	X 7278484, Y 3544317, Z 228	<b>Mittakaava:</b>	1:10000



<b>Ylä-Juurikkavaara tervahauta</b>	<b>MH-tunnus: 120443</b>
-------------------------------------	------------------------------

<b>Kohdetyyppi:</b>	9 Valmistuspaikat/työpaikat	<b>Haltija:</b>	151 Metsätalous Pohjanmaa
<b>Ajoitus:</b>	7116 Uusi aika	<b>Ylläpitäjä:</b>	151 Metsätalous Pohjanmaa
<b>Rakentamisvuosi:</b>		<b>Kunta:</b>	832 TAIVALKOSKI
<b>Lukumäärä:</b>	1		

<b>Koordinaattiselitys:</b>		<b>Geometria tuotettu:</b>	4 Gps-mittaus, korjaamaton
<b>Koordinaatit:</b>	X 7276857, Y 3566020, Z 274	<b>Löydöt:</b>	

***Taustatiedot***

Erkki Moilasan tiedonanto

***Ympäristön kuvaus***

Kohde sijaitsee lähellä suota hiekkaharjanteen päällä. Paikalla kasvaa sekametsää. Metsän kehitysluokka on nuori kasvatusmetsikkö.

***Kohteen kuvaus***

Paikalla on pahoin tuhoutunut halkaisijaltaan 10,5 m kokoinen tervahauta. Haudasta on paikoin jäljellä vain alin tuohikerros, ohut kerros hiiltä ja palanutta maata. Vallien paksuus on 2 m ja niiden ympärillä on kuoppia. Halssi on luultavasti sijainnut lännessä ja siitä on jäljellä n. 1,5 m pituinen kapea kaivanto. Haudan länsi- ja kaakkoislaidoilla kulkee urat/polut. Hauta on peittynyt sammaleella ja jäkälällä ja sen päällä kasvaa nuoria koivuja ja yli 30-vuotiaita mäntyjä.

***Kohteen rajaus***

Kohde rajautuu pistemäisesti näkyvien rajojen mukaan.

***Tulkinta***

Tervahauta. Erkki Moilanen kertoi, että hän on ollut polttamassa kyseistä hautaa isänsä kanssa 1930-luvun puolivälissä.

***Lisätietoja******Toimenpiteet******Tarkastukset***

Tila: 3 Toteutettu Laji: 6 Suojeluarvojen tarkastus Tarkastusvuosi: 2010  
Tarkastuspvm: 13.8.2010 Tarkastaja: H. Kelola-Mäkeläinen  
Kuvaus: Taivalkoski kulttuuriperintöinventointi 2010

<b>Viranomais- rekisterinro:</b>		<b>Kunto:</b>	3 Huono
<b>Arvotus:</b>	8 Muu suojeluarvo	<b>Olotila:</b>	2 Ei käytössä
<b>Selitys:</b>		<b>Kohteen suojaus:</b>	9 Muu suojeluarvo
<b>Selitys:</b>		<b>Selitys:</b>	

<b>Ympäristön suojaus:</b>	0 Ei määritelty
<b>Selitys:</b>	

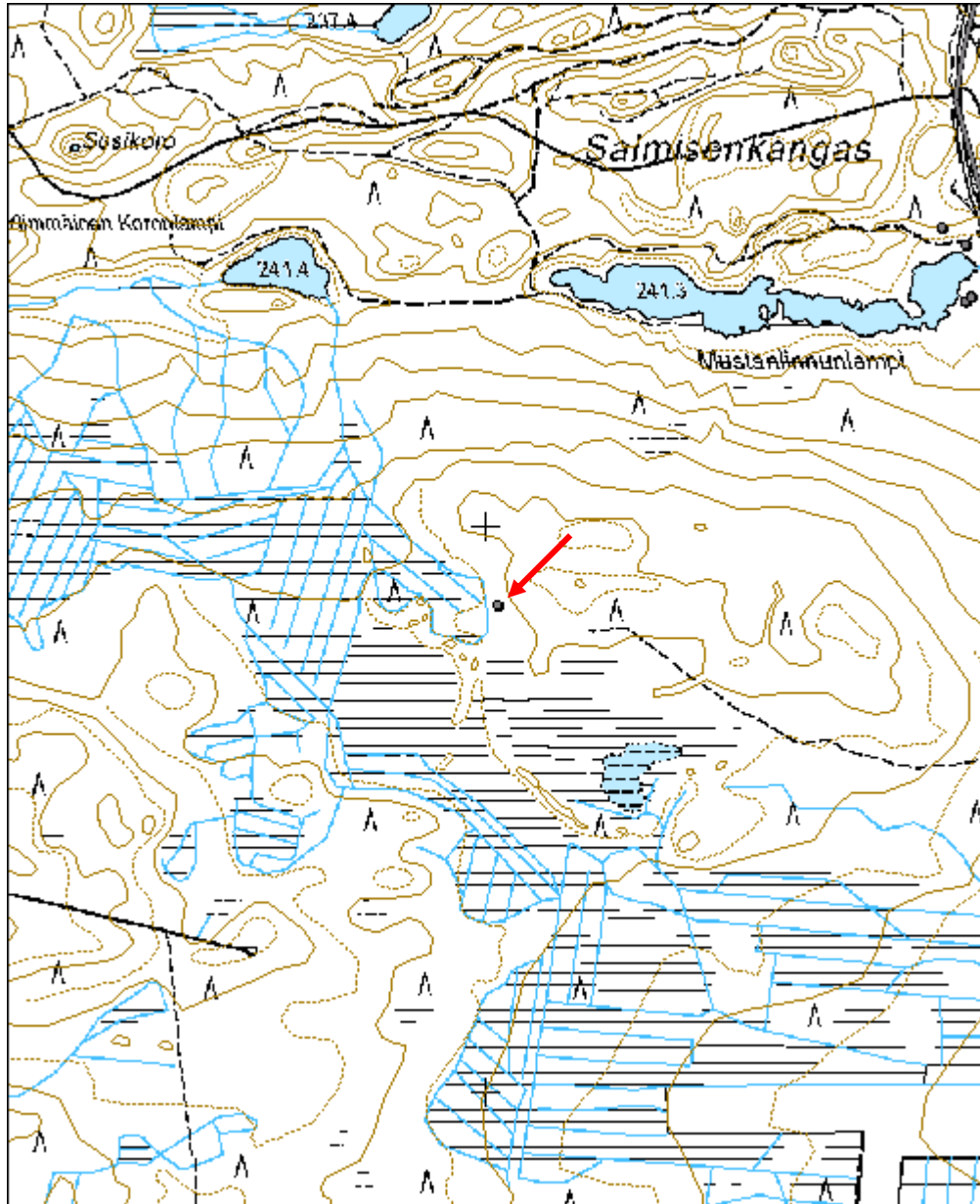


Yleiskuva luoteesta.



Yleiskuva kaakosta.

<b>Kohdetyyppi:</b>	9 Valmistuspaikat/työpaikat	<b>Copyright:</b>	© <i>Metsähallitus</i> 2008 © <i>Maanmittauslaitos</i> 1/MML/08
<b>Koordinaatit:</b>	X 7276857, Y 3566020, Z 274	<b>Mittakaava:</b>	1:10000



<b>Niskalahti silta jäännös</b>		<b>MH-tunnus:</b> 120623
---------------------------------	--	-----------------------------

<b>Kohdetyyppi:</b>	13 Liikennekohteet	<b>Haltija:</b>	151 Metsätalous Pohjanmaa
<b>Ajoitus:</b>	7116 Uusi aika	<b>Ylläpitäjä:</b>	151 Metsätalous Pohjanmaa
<b>Rakentamisvuosi:</b>		<b>Kunta:</b>	832 TAIVALKOSKI
<b>Lukumäärä:</b>	1		

<b>Koordinaattiselitys:</b>		<b>Geometria tuotettu:</b>	4 Gps-mittaus, korjaamaton
<b>Koordinaatit:</b>	X 7277015, Y 3570398, Z 220	<b>Löydöt:</b>	

#### *Taustatiedot*

Uusi löytö

#### *Ympäristön kuvaus*

Kohde sijaitsee Harjajärven savottakämpän itäpuolella olevan ojan/joen kohdalla. Ojan/joen molemmin puolin on hiekkakangasta ja sekametsää. Metsän kehitysluokka on uudistuskypsämetsikkö.

#### *Kohteen kuvaus*

Paikalla on joen ylittävä silta, jonka alla on vanhempi sillan jäännös. Tämän vanhemman sillan perusta on tehty kivistä ja puusta. Koko joen leveydeltä on sillan kohdalla tukkeja poikittain joen pohjassa. Poikkipuissa on isoja rautapultteja ja osan päihin on veistetty salvokset. Nykyään paikalla on uusi silta, jossa on hyödynnetty vanhan sillan perustuksia.

#### *Kohteen rajaus*

Kohde rajautuu pistemäisesti näkyvien rakenteiden mukaan.

#### *Tulkinta*

Sillan jäännös

#### *Lisätietoja*

#### *Toimenpiteet*

#### *Tarkastukset*

Tila: 3 Toteutettu Laji: 6 Suojeluarvojen tarkastus Tarkastusvuosi: 2010  
Tarkastuspvm: 13.8.2010 Tarkastaja: H. Kelola-Mäkeläinen  
Kuvaus: Taivalkoski kulttuuriperintöinventointi 2010

<b>Viranomaisrekisterinro:</b>	<b>Kunto:</b>	2 Keskinertainen
	<b>Olotila:</b>	2 Ei käytössä

<b>Arvotus:</b>	8 Muu suojeluarvo	<b>Kohteen suojelu:</b>	9 Muu suojeluarvo
<b>Selitys:</b>		<b>Selitys:</b>	
<b>Ympäristön suojelu:</b>	0 Ei määritelty		
<b>Selitys:</b>			



Vanha ja uusi silta luoteesta.



Salvattuja puita joessa.

<b>Kohdetyyppi:</b>	13 Liikennekohteet	Copyright:	© Metsähallitus 2008 © Maanmittauslaitos 1/MML/08
<b>Koordinaatit:</b>	X 7277015, Y 3570398, Z 220	Mittakaava:	1:10000



<b>Kivaloharju ristikkopuut</b>	<b>MH-tunnus: 121881</b>
---------------------------------	------------------------------

<b>Kohdetyyppi:</b>	9 Valmistuspaikat/työpaikat	<b>Haltija:</b>	151 Metsätalous Pohjanmaa
<b>Ajoitus:</b>	7116 Uusi aika	<b>Ylläpitäjä:</b>	151 Metsätalous Pohjanmaa
<b>Rakentamisvuosi:</b>		<b>Kunta:</b>	832 TAIVALKOSKI
<b>Lukumäärä:</b>	1		

<b>Koordinaattiselitys:</b>		<b>Geometria tuotettu:</b>	4 Gps-mittaus, korjaamaton
<b>Koordinaatit:</b>	X 7275565, Y 3540789, Z 250	<b>Löydöt:</b>	

#### *Taustatiedot*

Uusi löytö

#### *Ympäristön kuvaus*

Kohde sijaitsee jyrkkärinteisen Kivaloharjun päällä harjun länsipäässä. Harju on paikalla kivinen. Metsän kehitysluokka on nuori kasvatusmetsikkö.

#### *Kohteen kuvaus*

Paikalla on ristikkopuiden jäännös. Puita on pinottu, pitkittäin ja poikittain ja niitä on vielä jäljellä neljä kerrosta. Ylin kerroksista on melkein tuhoutunut. Puut ovat 2 pitkiä ja ne on katkottu sahalla.

#### *Kohteen rajaus*

Kohde rajautuu pistemäisesti näkyvien rakenteiden mukaan.

#### *Tulkinta*

Puukasa, joka on jätetty odottamaan korjaamista, mutta se on unohtunut paikalle.

#### *Lisätietoja*

#### *Toimenpiteet*

#### *Tarkastukset*

Tila: 3 Toteutettu      Laji: 6 Suojeluarvojen tarkastus      Tarkastusvuosi: 2010  
Tarkastuspm: 16.8.2010      Tarkastaja: H. Kelola-Mäkeläinen  
Kuvaus: Taivalkoski kulttuuriperintöinventointi 2010

**Viranomaisrekisterinro:**

**Kunto:** 1 Hyvä

**Olotila:** 2 Ei käytössä



<b>Arvotus:</b>	8 Muu suojeluarvo	<b>Kohteen suojelu:</b>	9 Muu suojeluarvo
<b>Selitys:</b>	Metsänkäytön historia	<b>Selitys:</b>	

<b>Ympäristön suojelu:</b>	0 Ei määritelty
<b>Selitys:</b>	

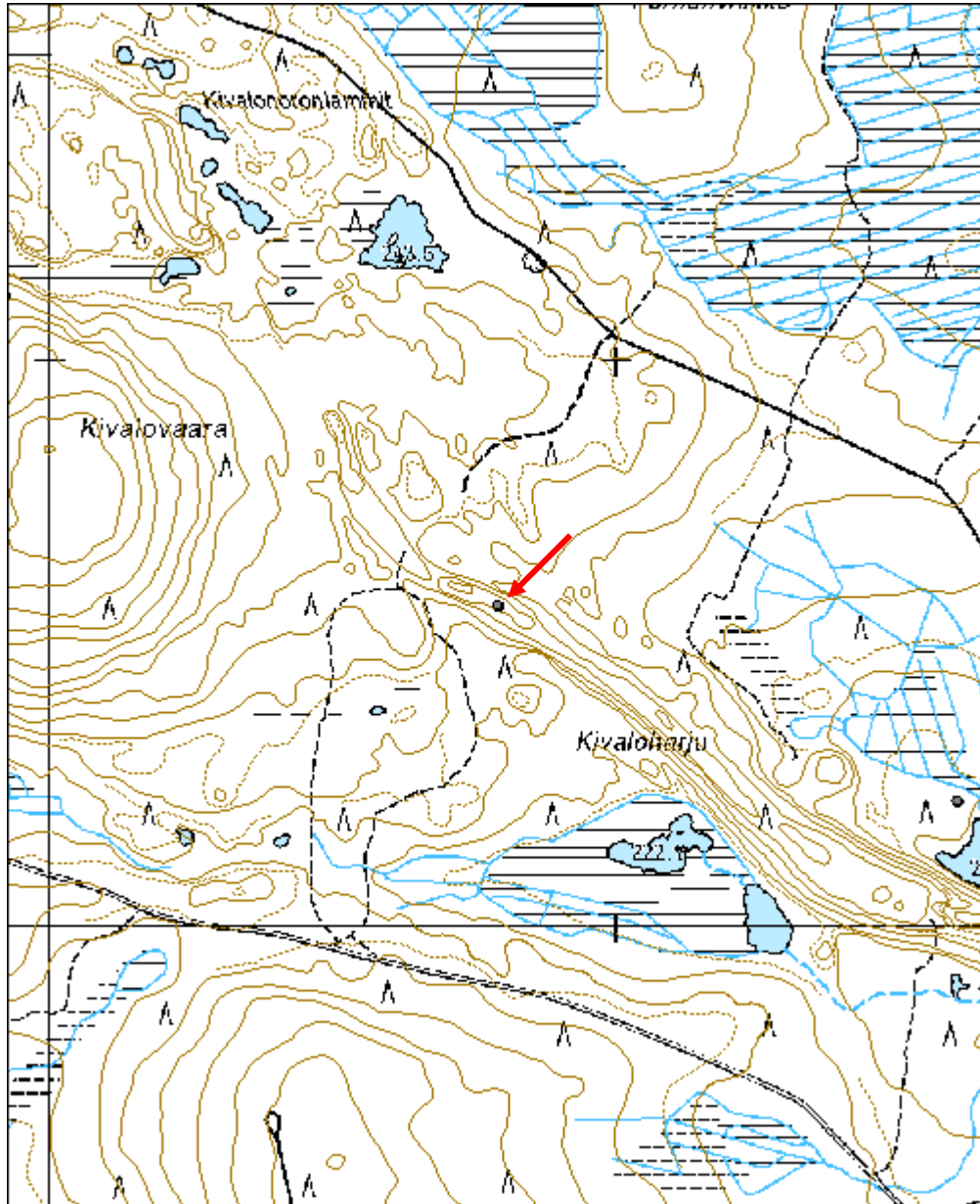


Yleiskuva lounaasta.



Yleiskuva kaakosta.

<b>Kohdetyyppi:</b>	9 Valmistuspaikat/työpaikat	<b>Copyright:</b>	© Metsähallitus 2008 © Maanmittauslaitos 1/MML/08
<b>Koordinaatit:</b>	X 7275565, Y 3540789, Z 250	<b>Mittakaava:</b>	1:10000



<b>Kivalolammit uuttu</b>	<b>MH-tunnus: 121901</b>
---------------------------	------------------------------

<b>Kohdetyyppi:</b>	9 Valmistuspaikat/työpaikat	<b>Haltija:</b>	151 Metsätalous Pohjanmaa
<b>Ajoitus:</b>	7116 Uusi aika	<b>Ylläpitäjä:</b>	151 Metsätalous Pohjanmaa
<b>Rakentamisvuosi:</b>		<b>Kunta:</b>	832 TAIVALKOSKI
<b>Lukumäärä:</b>	1		

<b>Koordinaattiselitys:</b>		<b>Geometria tuotettu:</b>	4 Gps-mittaus, korjaamaton
<b>Koordinaatit:</b>	X 7275220, Y 3541601, Z 215	<b>Löydöt:</b>	

<b><i>Taustatiedot</i></b>
Uusi löytö
<b><i>Ympäristön kuvaus</i></b>
Kohde sijaitsee Kivaloharjun juurella olevan pienen lammen luoteisrannalla. Metsän kehitysluokka on nuori kasvatusmetsikkö.
<b><i>Kohteen kuvaus</i></b>
Paikalla on kelomäntyyntä 80 cm korkeudelle kirveellä koverrettu 25 x 25 cm kokoinen kolo. Kelo on katkennut 1,3 m korkeudelta ja kelon päälle on nostettu kivi ikään kuin katoksi.
<b><i>Kohteen rajaus</i></b>
Kohde rajautuu pistemäisesti näkyvien rakenteiden mukaan.
<b><i>Tulkinta</i></b>
Uuttupuu, jota on käytetty telkän munituksessa.
<b><i>Lisätietoja</i></b>

<b><i>Toimenpiteet</i></b>

<b><i>Tarkastukset</i></b>
Tila: 3 Toteutettu      Laji: 6 Suojeluarvojen tarkastus      Tarkastusvuosi: 2010 Tarkastuspvm: 16.8.2010      Tarkastaja: H. Kelola-Mäkeläinen Kuvaus: Taivalkoski kulttuuriperintöinventointi 2010

<b>Viranomaisrekisterinro:</b>		<b>Kunto:</b>	1 Hyvä
		<b>Olotila:</b>	2 Ei käytössä
<b>Arvotus:</b>	8 Muu suojeluarvo	<b>Kohteen</b>	9 Muu suojeluarvo

<b>Selitys:</b>	<b>suojelu:</b> <b>Selitys:</b>
<b>Ympäristön suojelu:</b>	0 Ei määritelty
<b>Selitys:</b>	

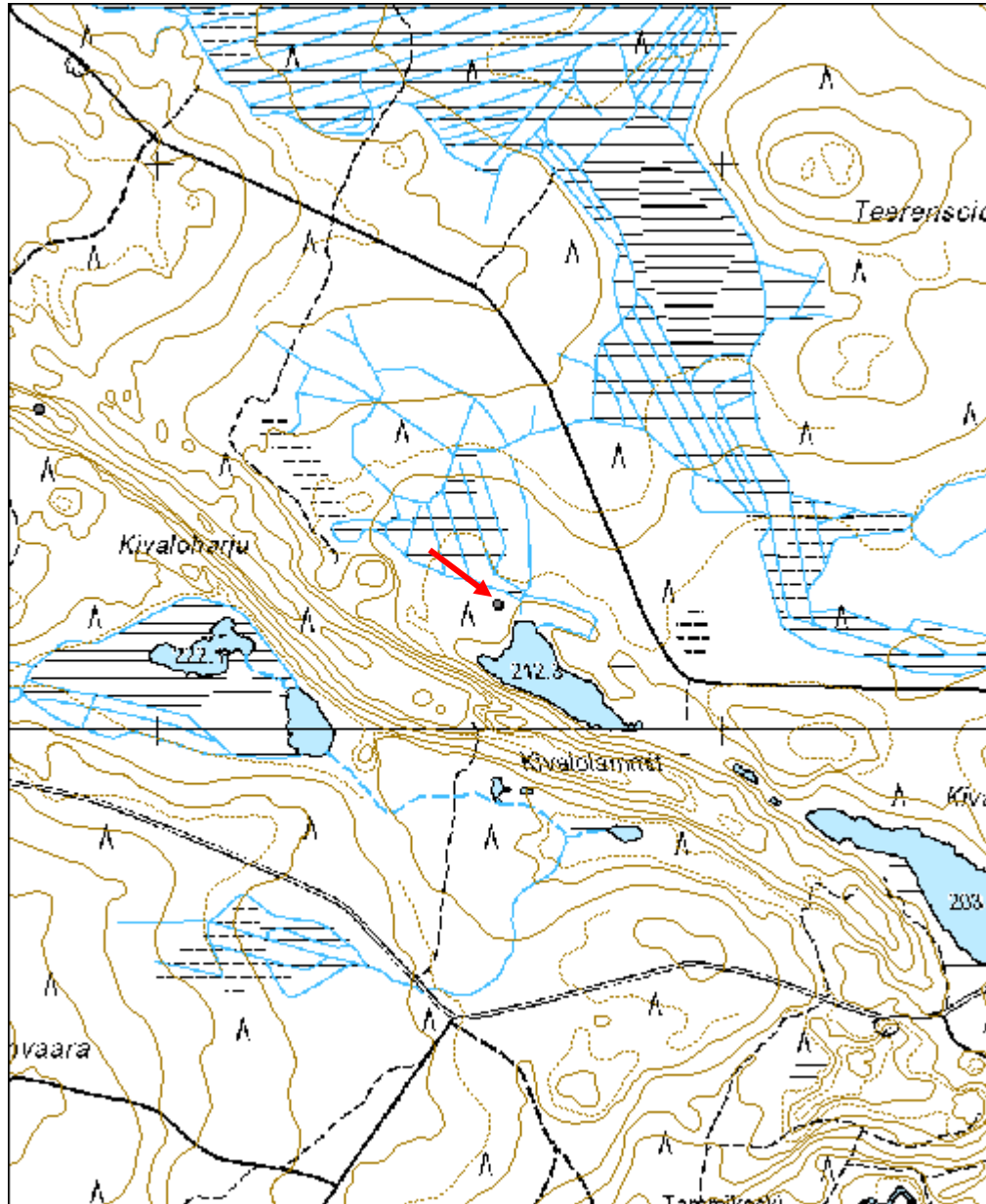


Yleiskuva uutusta ja kattona olevasta kivistä kaakosta



Lähikuva etelästä.

<b>Kohdetyyppi:</b>	9 Valmistuspaikat/työpaikat	<b>Copyright:</b>	© Metsähallitus 2008 © Maanmittauslaitos 1/MML/08
<b>Koordinaatit:</b>	X 7275220, Y 3541601, Z 215	<b>Mittakaava:</b>	1:10000



<b>Haapovaara paljakka merkkipuu</b>	<b>MH-tunnus: 121921</b>
--------------------------------------	------------------------------

<b>Kohdetyyppi:</b>	99 Muu/määrittelemätön	<b>Haltija:</b>	151 Metsätalous Pohjanmaa
<b>Ajoitus:</b>	7116 Uusi aika	<b>Ylläpitäjä:</b>	151 Metsätalous Pohjanmaa
<b>Rakentamisvuosi:</b>		<b>Kunta:</b>	832 TAIVALKOSKI
<b>Lukumäärä:</b>	1		

<b>Koordinaattiselitys:</b>		<b>Geometria tuotettu:</b>	4 Gps-mittaus, korjaamaton
<b>Koordinaatit:</b>	X 7296525, Y 3562528, Z 358	<b>Löydöt:</b>	

### *Taustatiedot*

Uusi löytö

### *Ympäristön kuvaus*

Kohde sijaitsee Haapovaaran korkeimmalla kohdalla. Vaaran päällä kasvaa käppyrämäntyjä ja heinää. Lisäksi siellä täällä on näkyvissä avokalliota.

### *Kohteen kuvaus*

Paikalla on käppyrämännyn pohjoispuolelle usealla naulalla naulattu noin metrin mittainen ohut puupölkky. Pölkky alkaa oin 4 m korkeudesta. Puun latva on katkennut ja osa rakenteesta on tuhoutunut. Männyn juuressa on lähellä maata sen pohjoispuolella kirveellä tehty pilkka.

### *Kohteen rajaus*

Kohde rajautuu pistemäisesti näkyvien rakenteiden mukaan.

### *Tulkinta*

Mahdollisesti kartoitukseen käytetty merkkipiste, josta on puun latvan katkeamisen jälkeen jäänyt jäljelle vain runkoon naulattu puupölkky.

### *Lisätietoja*

### *Toimenpiteet*

### *Tarkastukset*

Tila: 3 Toteutettu Laji: 6 Suojeluarvojen tarkastus Tarkastusvuosi: 2010  
Tarkastuspv: 19.8.2010 Tarkastaja: H. Kelola-Mäkeläinen  
Kuvaus: Taivalkoski kulttuuriperintöinventointi 2010

<b>Viranomaisrekisterinro:</b>	<b>Kunto:</b>	2 Keskinertainen
	<b>Olotila:</b>	2 Ei käytössä

<b>Arvotus:</b>	8 Muu suojeluarvo	<b>Kohteen suojelu:</b>	9 Muu suojeluarvo
<b>Selitys:</b>		<b>Selitys:</b>	
<b>Ympäristön suojelu:</b>	0 Ei määritelty		
<b>Selitys:</b>			

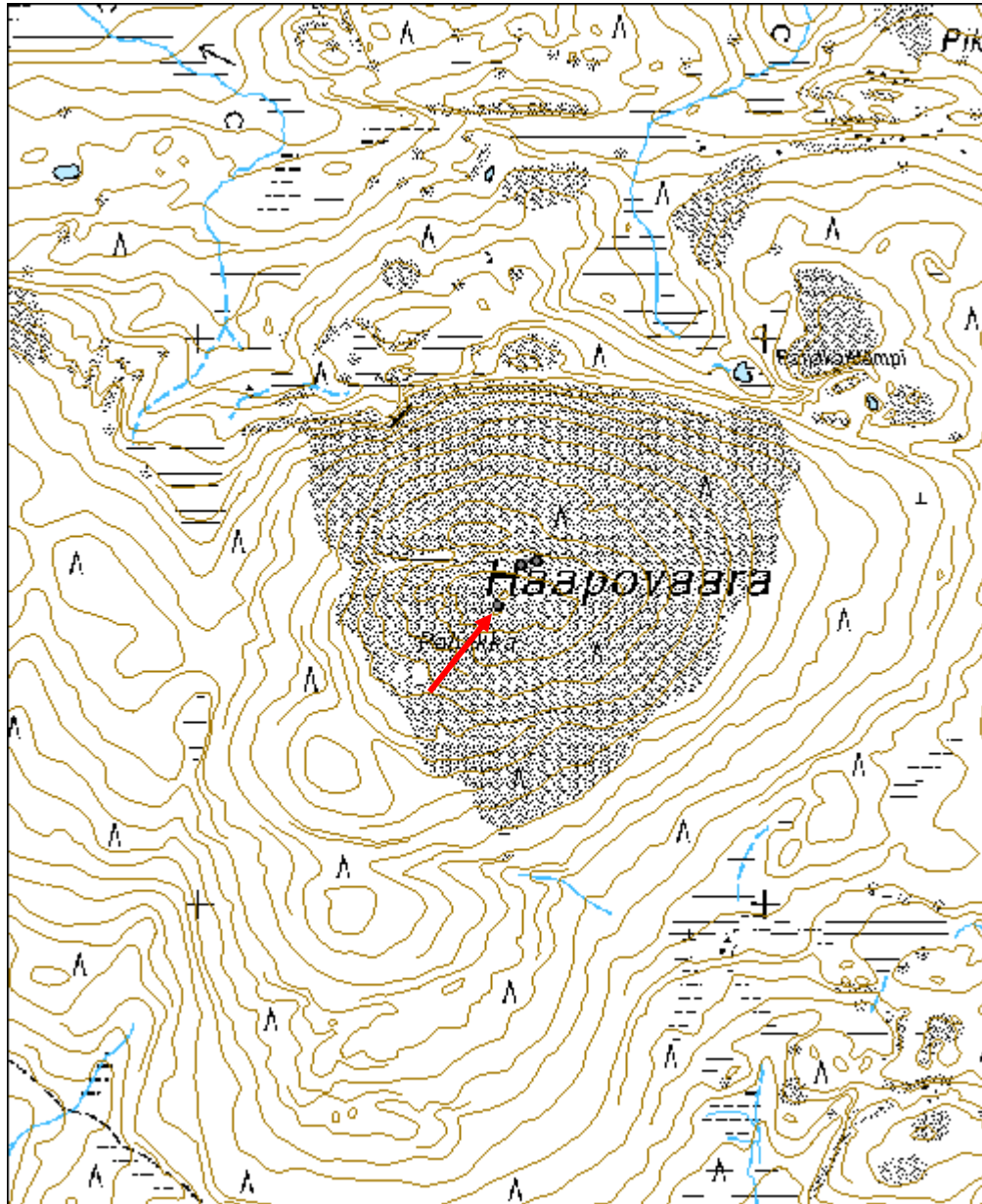


Yleiskuva koillisesta.



Lähikuva koillisesta.

<b>Kohdetyyppi:</b>	99 Muu/määrittelemätön	<b>Copyright:</b>	© Metsähallitus 2008 © Maanmittauslaitos 1/MML/08
<b>Koordinaatit:</b>	X 7296525, Y 3562528, Z 358	<b>Mittakaava:</b>	1:10000





<b>Vaaranalussuo niittylato jäännös</b>	<b>MH-tunnus: 122956</b>
-----------------------------------------	------------------------------

<b>Kohdetyyppi:</b>	9 Valmistuspaikat/työpaikat	<b>Haltija:</b>	151 Metsätalous Pohjanmaa
<b>Ajoitus:</b>	7116 Uusi aika	<b>Ylläpitäjä:</b>	151 Metsätalous Pohjanmaa
<b>Rakentamisvuosi:</b>		<b>Kunta:</b>	832 TAIVALKOSKI
<b>Lukumäärä:</b>	1		

<b>Koordinaattiselitys:</b>		<b>Geometria tuotettu:</b>	4 Gps-mittaus, korjaamaton
<b>Koordinaatit:</b>	X 7291011, Y 3564702, Z 243	<b>Löydöt:</b>	

#### *Taustatiedot*

Merkitty peruskarttaan

#### *Ympäristön kuvaus*

Kohde sijaitsee Vaaranalussuolla lähellä sen länsilaitaa.

#### *Kohteen kuvaus*

Paikalla on niittylato, joka on tehty karsimattomista puista. Suurin osa puiden kuorista on tippunut. Korkeimmillaan ladosta on 14 hirsikertaa jäljellä. Lato on pitkänurkkainen ja hirret on ladottu koirankaulasalvoksin. Katto on romahtanut ladon sisälle. Kattomateriaalina on käytetty lautaa ja tuohta. Laudat on kiinnitetty nauloilla. Oviaukko sijaitsee eteläseinällä ja ovensuussa on hirsien välissä pienet tukipuut ja ovenkarmit ovat vielä osin paikoillaan. Ovensuun hirsien päissä on lovet todennäköisesti oven karmeja varten. Hirsien päitä on sekä sahattu että veistetty kirveellä. Ladon sisälle on takaseinän seitsemänneksi alimpaan hirteen kaiverrettu HEIKKI VÄISÄNEN, neljänneksi alimpaan hirteen on kaiverrettu v 1949 ja kolmanneksi alimmassa hirressä on piirros. Ladon koko on 4 x 4 m.

#### *Kohteen raja*

Kohde rajautuu pistemäisesti näkyvien rakenteiden mukaan.

#### *Tulkinta*

Niittylato

#### *Lisätietoja*

#### *Toimenpiteet*

#### *Tarkastukset*

Tila: 3 Toteutettu

Laji: 6 Suojeluarvojen tarkastus

Tarkastusvuosi: 2010

Tarkastuspvm: 27.8.2010 Tarkastaja: H. Kelola-Mäkeläinen  
 Kuvaus: Taivalkoski kulttuuriperintöinventointi 2010

**Viranomais-  
rekisterinro:**

**Kunto:** 1 Hyvä

**Arvotus:** 8 Muu suojeluarvo

**Olotila:** 2 Ei käytössä

**Kohteen  
suojaus:** 9 Muu suojeluarvo

**Selitys:**

**Selitys:**

**Ympäristön  
suojaus:**

0 Ei määritelty

**Selitys:**

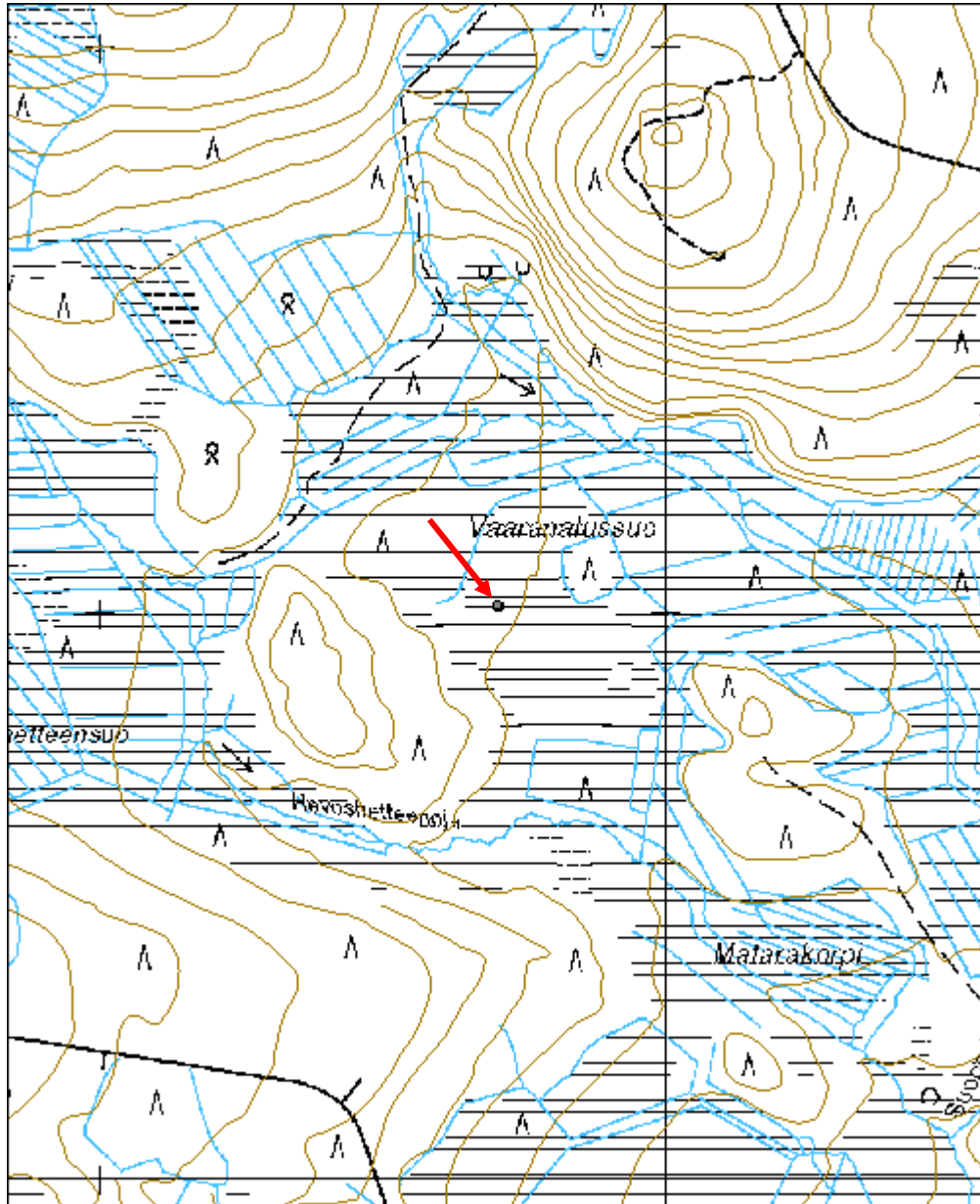


Yleiskuva lounaasta.



Takaseinän kirjoitusta.

<b>Kohdetyyppi:</b>	9 Valmistuspaikat/työpaikat	<b>Copyright:</b>	© Metsähallitus 2008 © Maanmittauslaitos 1/MML/08
<b>Koordinaatit:</b>	X 7291011, Y 3564702, Z 243	<b>Mittakaava:</b>	1:10000



<b>Pyhitys 2 merkipuu</b>	<b>MH-tunnus: 122983</b>
---------------------------	------------------------------

<b>Kohdetyyppi:</b>	99 Muu/määrittelemätön	<b>Haltija:</b>	151 Metsätalous Pohjanmaa
<b>Ajoitus:</b>	7116 Uusi aika	<b>Ylläpitäjä:</b>	151 Metsätalous Pohjanmaa
<b>Rakentamisvuosi:</b>		<b>Kunta:</b>	832 TAIVALKOSKI
<b>Lukumäärä:</b>	1		

<b>Koordinaattiselitys:</b>		<b>Geometria tuotettu:</b>	4 Gps-mittaus, korjaamaton
<b>Koordinaatit:</b>	X 7300152, Y 3560544, Z 300	<b>Löydöt:</b>	

### *Taustatiedot*

Uusi löytö

### *Ympäristön kuvaus*

Kohde sijaitsee kansallispuiston ja metsätalouden maiden rajalla koivu- ja kuusimetsässä Pyhityksen juurella. Metsän kehitysluokka on varttunut kasvatusmetsikkö.

### *Kohteen kuvaus*

Paikalla on vanha koivu, jonka itä- ja lounaispuolelle on tehty kirveellä pilkat. Itäpuolen pilkassa on kolme kirveen veistoa ja lounaispuolen pilkassa kirveen veistoa on näkyvissä neljä. Puu on pilkkojen teon jälkeen kasvanut vielä paksuutta noin 10 cm ja pilkat ovat kasvaneet osin umpeen.

### *Kohteen rajaus*

Kohde rajautuu pistemäisesti näkyvien rajojen mukaan.

### *Tulkinta*

Merkipuu

### *Lisätietoja*

### *Toimenpiteet*

### *Tarkastukset*

Tila: 3 Toteutettu Laji: 6 Suojeluarvojen tarkastus Tarkastusvuosi: 2010  
Tarkastuspvm: 27.8.2010 Tarkastaja: H. Kelola-Mäkeläinen  
Kuvaus: Taivalkoski kulttuuriperintöinventointi 2010

<b>Viranomaisrekisterinro:</b>		<b>Kunto:</b>	1 Hyvä
		<b>Olotila:</b>	2 Ei käytössä
<b>Arvotus:</b>	8 Muu suojeluarvo	<b>Kohteen</b>	9 Muu suojeluarvo

<b>Selitys:</b>	<b>suojelu:</b>
<b>Selitys:</b>	<b>Selitys:</b>
<b>Ympäristön suojelu:</b>	0 Ei määritelty
<b>Selitys:</b>	

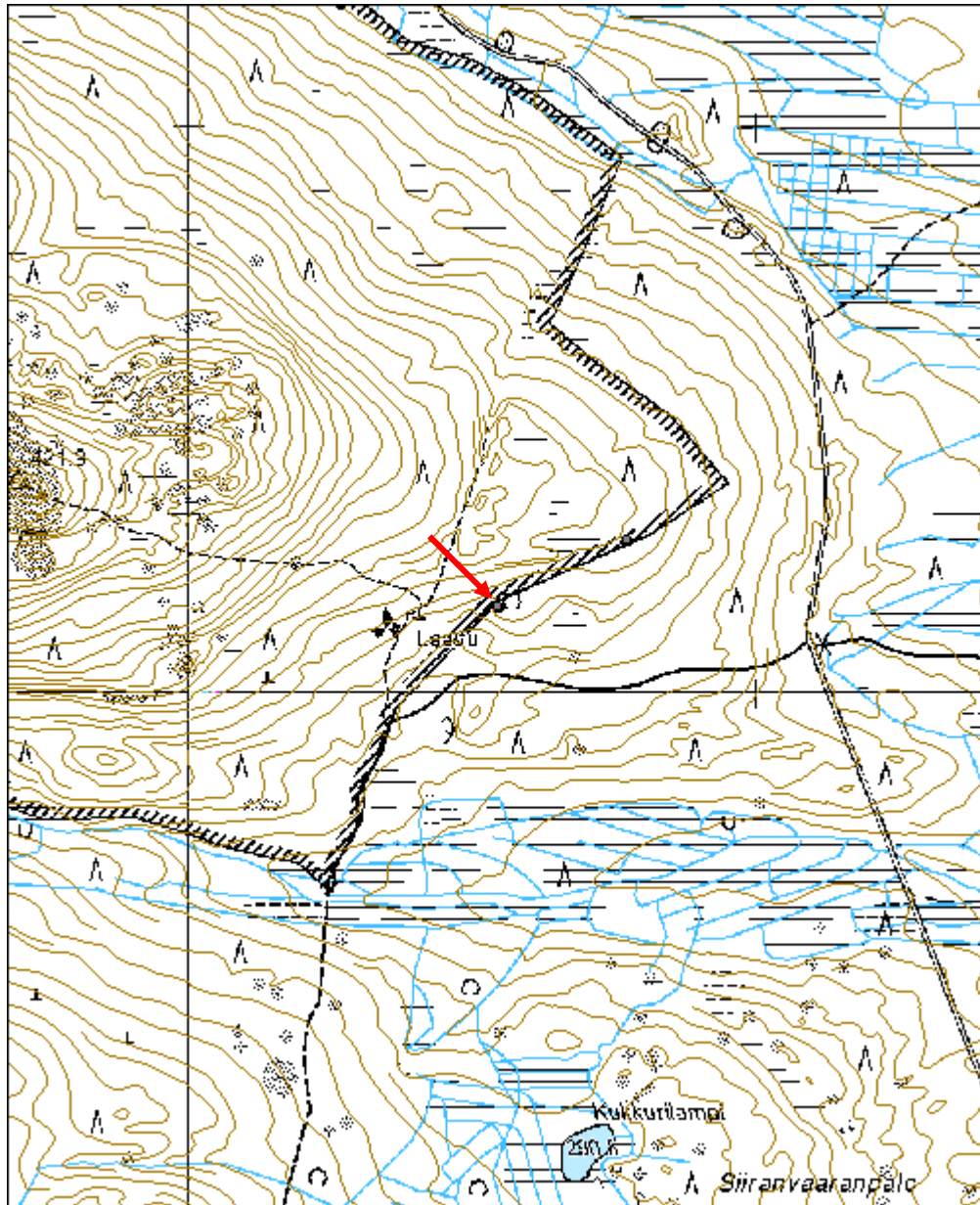


Yleiskuva idästä.



Lounaispuolen pilkka.

<b>Kohdetyyppi:</b>	99 Muu/määrittelemätön	<b>Copyright:</b>	© Metsähallitus 2008 © Maanmittauslaitos 1/MML/08
<b>Koordinaatit:</b>	X 7300152, Y 3560544, Z 300	<b>Mittakaava:</b>	1:10000



<b>Suoperä pilkkapuu</b>	<b>MH-tunnus: 123140</b>
--------------------------	------------------------------

<b>Kohdetyyppi:</b>	99 Muu/määrittelemätön	<b>Haltija:</b>	151 Metsätalous Pohjanmaa
<b>Ajoitus:</b>	7116 Uusi aika	<b>Ylläpitäjä:</b>	151 Metsätalous Pohjanmaa
<b>Rakentamisvuosi:</b>		<b>Kunta:</b>	832 TAIVALKOSKI
<b>Lukumäärä:</b>	6		

<b>Koordinaattiselitys:</b>		<b>Geometria tuotettu:</b>	4 Gps-mittaus, korjaamaton
<b>Koordinaatit:</b>	X 7294515, Y 3544756, Z 254	<b>Löydöt:</b>	

### *Taustatiedot*

Uusi löytö

### *Ympäristön kuvaus*

Kohde sijaitsee kangasmetsäsaarekkeella soiden keskellä. Aluskasvillisuus koostuu sammaleesta, varvuista ja suopursuista. Metsän kehitysluokka on uudistuskypsämetsikkö.

### *Kohteen kuvaus*

Metsäsaarekkeella on kuusi pilkkapuita, joista yhdessä puussa saattaa olla uuttu tai sen teelmä. Pilkkapuu 1 sijaitsee saarekkeen pohjoislaidalla. Puussa oleva pilkka ylettyy männyn juuresta 1,3 metrin korkeuteen ja siihen on veistetty kirveellä neljä lovea päällekkäin 20-25 cm välein. Pilkka sijaitsee puun lounaispuolella ja puu on pilkan teon jälkeen kasvanut 5-8 cm. Puu 2 on vanha kelottunut mänty saarekkeen päässä. Puun lounaispuolella on 40 x 15 cm kokoinen aukko metrin korkeudella. Aukon ylälaidassa on kirveen iskujäljet vielä näkyvissä. Itäpuolella on 20 x 10 cm kokoinen kirveellä tehty 10 cm syvyinen lovi 1,15 m korkeudella. Puu on kasvanut pilkkojen teon jälkeen 5 cm. Lounaispuolen aukko voisi olla uuttu. Puissa 3-5 on pilkkoja eri puolilla, mutta ne ovat kasvaneet lähes kokonaan umpeen. Joissakin pilkoissa on näkyvissä kirveen veistojälki. Puu 3 on kelottunut. Puu 6 on paksu vanha mänty, jossa on sen pohjoispuolella maasta asti 1,3 metrin korkeuteen ulottuva pilkka. Se on mahdollisesti ollut vielä korkeampi, mutta se on osin kasvanut umpeen. Puun juuressa on 30 cm korkeudessa kirveellä tehty lovi. Puun eteläpuolella on voinut olla samanlainen pilkka kuin pohjoispuolella, mutta se on kasvanut umpeen. Puu on kasvanut paksuutta 10 cm pilkan teon jälkeen.

### *Kohteen rajaus*

Kohde rajautuu pistemäisesti näkyvien rakenteiden mukaan.

### *Tulkinta*

Pilkkapuita ja mahdollisesti uuttu.

### *Lisätietoja*

Pilkkapuiden numerot näkyvät liitetiedostona olevassa kartassa.

### *Toimenpiteet*

**Tarkastukset**

Tila: 3 Toteutettu

Laji: 6 Suojeluarvojen tarkastus

Tarkastusvuosi: 2010

Tarkastuspvm: 7.9.2010

Tarkastaja: H. Kelola-Mäkeläinen

Kuvaus: Taivalkoski kulttuuriperintöinventointi 2010

**Viranomais-  
rekisterinro:****Kunto:** 1 Hyvä**Olotila:** 2 Ei käytössä**Arvotus:** 8 Muu suojeluarvo**Kohteen  
suojelu:** 9 Muu suojeluarvo**Selitys:****Selitys:****Ympäristön  
suojelu:**

0 Ei määritely

**Selitys:**

Yleiskuva alueesta kaakosta



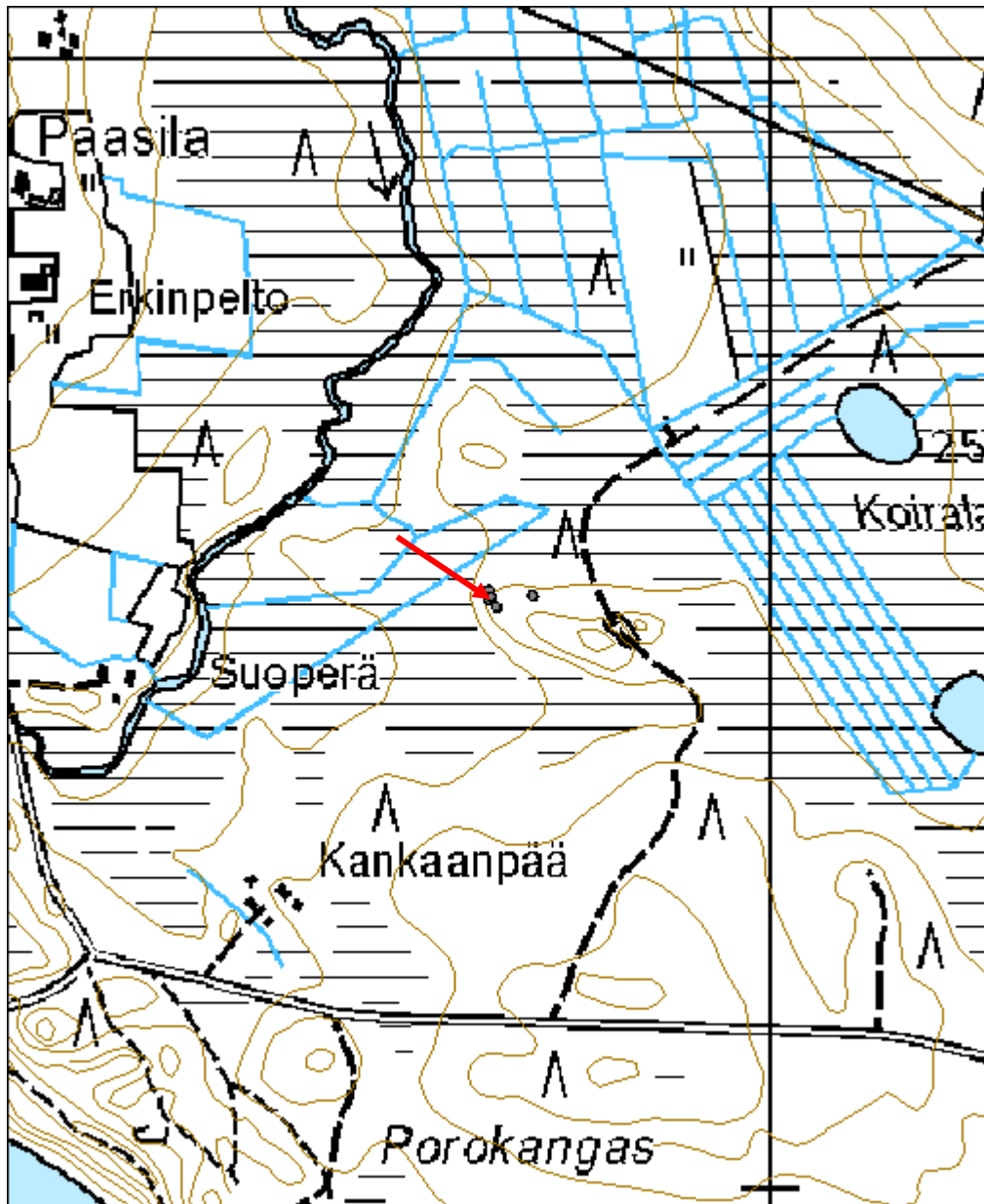
Pilkkapuun 1 pilkka lounaasta



Pilkkapuun 6 pilkka pohjoisesta.



<b>Kohdetyyppi:</b>	99 Muu/määrittelemätön	<b>Copyright:</b>	© Metsähallitus 2008 © Maanmittauslaitos 1/MML/08
<b>Koordinaatit:</b>	X 7294515, Y 3544756, Z 254	<b>Mittakaava:</b>	1:5000



<b>Repoharju 3 ristikkopuut</b>	<b>MH-tunnus: 123201</b>
---------------------------------	------------------------------

<b>Kohdetyyppi:</b>	9 Valmistuspaikat/työpaikat	<b>Haltija:</b>	151 Metsätalous Pohjanmaa
<b>Ajoitus:</b>	7116 Uusi aika	<b>Ylläpitäjä:</b>	151 Metsätalous Pohjanmaa
<b>Rakentamisvuosi:</b>		<b>Kunta:</b>	832 TAIVALKOSKI
<b>Lukumäärä:</b>	1		

<b>Koordinaattiselitys:</b>		<b>Geometria tuotettu:</b>	4 Gps-mittaus, korjaamaton
<b>Koordinaatit:</b>	X 7299944, Y 3547702, Z 298	<b>Löydöt:</b>	

<b><i>Taustatiedot</i></b>
Uusi löytö
<b><i>Ympäristön kuvaus</i></b>
Kohde sijaitsee Venäjänjoensuon etelälaidassa. Lähistöllä kasvaa kuusia ja mäntyjä. Aluskasvillisuus koostuu rahkasammaleesta ja heinästä.
<b><i>Kohteen kuvaus</i></b>
Paikalla on melko huonosti säilynyt korkeimmillaan viisikerroksinen ristikkopuu. Suurin osa puista on jo lahonnut paikalleen. Puukasan koko on 2 x 2 m.
<b><i>Kohteen rajaus</i></b>
Kohde rajautuu pistemäisesti näkyvien rajojen mukaan.
<b><i>Tulkinta</i></b>
Kasa noutamatta jääneitä puita.
<b><i>Lisätietoja</i></b>

<b><i>Toimenpiteet</i></b>

<b><i>Tarkastukset</i></b>
Tila: 3 Toteutettu      Laji: 6 Suojeluarvojen tarkastus      Tarkastusvuosi: 2010 Tarkastuspvm: 7.9.2010      Tarkastaja: H. Kelola-Mäkeläinen Kuvaus: Taivalkoski kulttuuriperintöinventointi 2010

<b>Viranomaisrekisterinro:</b>		<b>Kunto:</b>	2 Keskinertainen
		<b>Olotila:</b>	2 Ei käytössä
<b>Arvotus:</b>	8 Muu suojeluarvo	<b>Kohteen</b>	9 Muu suojeluarvo

<b>Selitys:</b>	Metsänkätönhistoria	<b>suojelu:</b> <b>Selitys:</b>
<b>Ympäristön suojelu:</b>	0 Ei määritelty	
<b>Selitys:</b>		

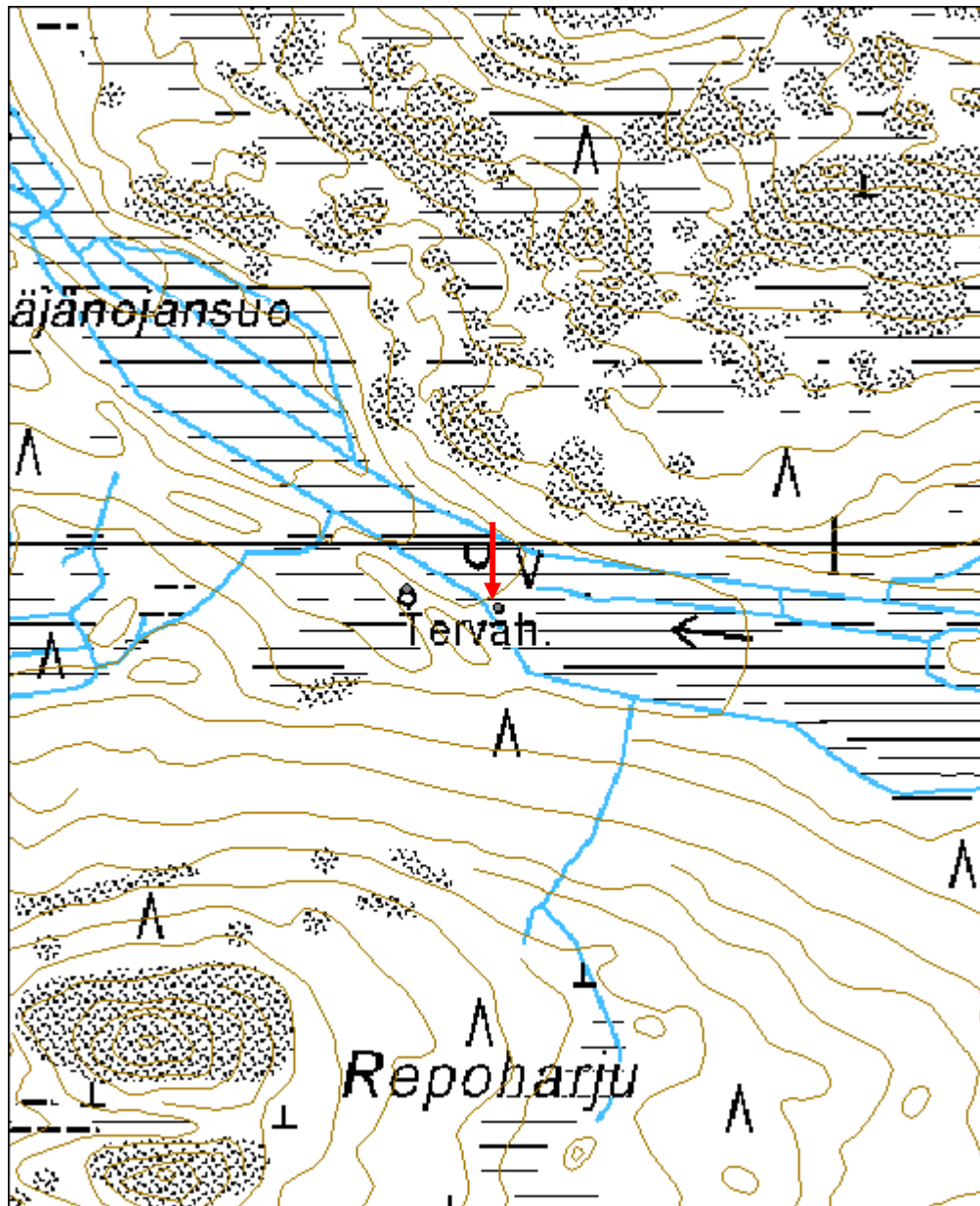


Yleiskuva kaakosta.



Yleiskuva etelästä.

<b>Kohdetyyppi:</b>	9 Valmistuspaikat/työpaikat	<b>Copyright:</b>	© Metsähallitus 2008 © Maanmittauslaitos 1/MML/08
<b>Koordinaatit:</b>	X 7299944, Y 3547702, Z 298	<b>Mittakaava:</b>	1:5000



## Sotahistorialliset kohteet

<b>Kuollutharju polttoainevarasto jäännös</b>	<b>MH-tunnus:</b> 105102
-----------------------------------------------	-----------------------------

<b>Kohdetyyppi:</b>	17 Kivi- ja maarakenteet	<b>Haltija:</b>	151 Metsätalous Pohjanmaa
<b>Ajoitus:</b>	7119 Toinen maailmansota	<b>Ylläpitäjä:</b>	151 Metsätalous Pohjanmaa
<b>Rakentamisvuosi:</b>		<b>Kunta:</b>	832 TAIVALKOSKI
<b>Lukumäärä:</b>	20		

<b>Koordinaattiselitys:</b>		<b>Geometria tuotettu:</b>	8 Digitointi, mittakaava <1:20000
<b>Koordinaatit:</b>	X 7281837, Y 3556033, Z 255	<b>Löydöt:</b>	

### *Taustatiedot*

Kohde löytyi Mauno Tynin tiedonannon perusteella.

### *Ympäristön kuvaus*

Kohteet sijaitsevat Koitilantien ja Sorsavaarantien risteyksestä pohjoiseen, hiekkaharjun itärinteessä, mäntymetsässä. Alueella kasvaa mäntyjen lisäksi myös muutamia lehtipuita ja kuusia. Aluskasvillisuutena alueella on sammalta ja varpuja. Koitilantien eteläpuolella on myös muutama kaivanto yksityisellä maalla. Metsän kehitysluokka on varttunut kasvatusmetsikkö.

### *Kohteen kuvaus*

Polttoainevarastoja on alueella 19. Polttoainevarastot ovat neliskulmaisia kaivantoja harjun rinteessä. Keskimääräinen kaivanto on kooltaan 4x5.5 metriä. Niissä ei ole näkyviä rakenteita. Kaivantojen syvyys n. 20 cm - 1 m. Eteläisin varasto sijaitsee koordinaateissa x=3556060 y=7281739 ja pohjoisin x=3555992 y=7281937.

Rakennelma jäännös (x=3556041 y=7281842): Kohde sijaitsee harjusta n. 10 m pohjoiseen ja se on pisanmuotoinen (tervahautamainen), 3 metriä syvä rakennelma. Rakennelman levein kohta on 8 m ja pisin 10,7 m. Siinä on paksut vallit ja itäreunalla mahdollinen kulkuaukko. Vallit koostuvat suurimmaksi osaksi kivistä. Rakennelman ja harjun välissä kulkee metsäautotie. Rakennelma liittyy polttoainesäiliöihin. Kivet rakennelmaan on mahdollisesti tuotu muualta, koska ympäristössä kiviä ei ole havaittavissa. Rakennelman pohjoislaidalla on soikea kuoppa kooltaan 3x1,5 m, syvyys n. 60 cm.

### *Kohteen rajaus*

Kohde on rajattu näkyvien rakenteiden mukaan.

### *Tulkinta*

Toisen maailmansodan aikaisia polttoainevarastoja ja kivistä tehty kellari tai varasto.

### *Lisätietoja*

**Toimenpiteet****Tarkastukset**

Tila: 3 Toteutettu Laji: 6 Suojeluarvojen tarkastus Tarkastusvuosi: 2010  
 Tarkastuspvm: 6.9.2010 Tarkastaja: H. Kelola-Mäkeläinen  
 Kuvaus: Taivalkoski kulttuuriperintöinventointi 2010

**Viranomais-  
rekisterinro:**

**Kunto:** 1 Hyvä

**Arvotus:** 8 Muu suojeluarvo

**Olotila:** 2 Ei käytössä

**Kohteen  
suojelu:** 9 Muu suojeluarvo

**Selitys:**

**Selitys:**

**Ympäristön  
suojelu:**

0 Ei määritely

**Selitys:**

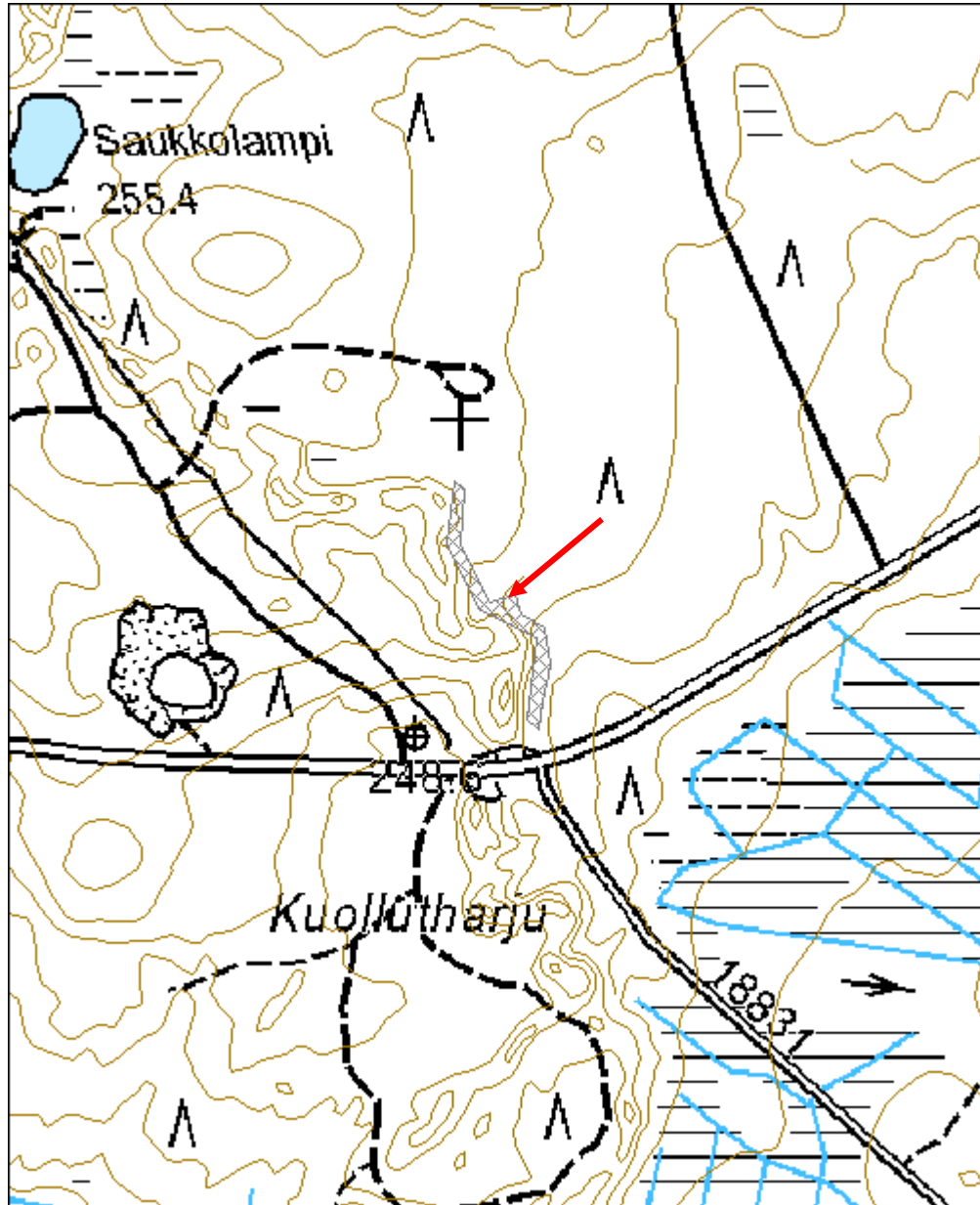


Yleiskuva polttoainevaraston jäännöksestä idästä.



Yleiskuva rakennuksen jäänteestä etelästä.

<b>Kohdetyyppi:</b>	17 Kivi- ja maarakenteet	Copyright:	© Metsähallitus 2008 © Maanmittauslaitos 1/MML/08
<b>Koordinaatit:</b>	X 7281837, Y 3556033, Z 255	Mittakaava:	1:5000



<b>Mäntyniemi vankileiri jäännös</b>	<b>MH-tunnus: 106167</b>
--------------------------------------	------------------------------

<b>Kohdetyyppi:</b>	9 Valmistuspaikat/työpaikat	<b>Haltija:</b>	151 Metsätalous Pohjanmaa
<b>Ajoitus:</b>	7116 Uusi aika	<b>Ylläpitäjä:</b>	151 Metsätalous Pohjanmaa
<b>Rakentamisvuosi:</b>		<b>Kunta:</b>	832 TAIVALKOSKI
<b>Lukumäärä:</b>	2		

<b>Koordinaattiselitys:</b>		<b>Geometria tuotettu:</b>	4 Gps-mittaus, korjaamaton
<b>Koordinaatit:</b>	X 7304015, Y 3564795, Z 245	<b>Löydöt:</b>	

### *Taustatiedot*

Sutigis-havainto

### *Ympäristön kuvaus*

Kohteet sijaitsevat pienen lammen rannalla. Paikalla kasvaa harvaa sekametsää, jossa aluskasvillisuutena on sammalta ja varpuja. Maasto on paikalla kivikkoista. Metsän kehitysluokka on nuori kasvatusmetsikkö.

### *Kohteen kuvaus*

Heikosti maastossa erottuva kämpän jäännös (x= 3564795, y= 7304015), josta on jäljellä enää alimmat sammaleen peittämät hirsikerrat. Kämpän jäännöksen keskellä kasvaa iso mänty sekä vähän pienempi koivu. Kämpän koko on 12 x 7 m.

Rakennuksesta n. 40 m koilliseen on kivinen uunin pohja (x= 3564828, y= 7304036). Se on muodoltaan neliskanttinen 1,8 x 1,8 m kokoinen kivikasa. Kasassa on nähtävissä useampi kivikerros ja osa kivistä on palaneita. Paikalla on luultavasti sijainnut toinen rakennus, josta ei ole uunin jäännöksen lisäksi säilynyt muuta.

### *Kohteen rajaus*

Kohde rajautuu pistemäisesti. GPS-piste otettu rakennuksen jäännöksen keskeltä.

### *Tulkinta*

Paikalla on ollut toisen maailmansodan aikaan vankileiri, jossa on tuotettu puuta kenttäradan rakennustöitä varten.

### *Lisätietoja*

### *Toimenpiteet*

### *Tarkastukset*



Tila: 3 Toteutettu	Laji: 6 Suojeluarvojen tarkastus	Tarkastusvuosi: 2010
Tarkastuspvm: 31.5.2010	Tarkastaja: H. Kelola-Mäkeläinen	
Kuvaus: Taivalkoski kulttuuriperintöinventointi 2010		

<b>Viranomais-</b> <b>rekisterinro:</b>		<b>Kunto:</b>	2 Kesinkertainen
<b>Arvotus:</b>	8 Muu suojeluarvo	<b>Olotila:</b>	2 Ei käytössä
<b>Selitys:</b>	Metsänkätönhistoria, sotahistoria	<b>Kohteen suojelu:</b>	9 Muu suojeluarvo
		<b>Selitys:</b>	

<b>Ympäristön suojelu:</b>	0 Ei määritelty
<b>Selitys:</b>	

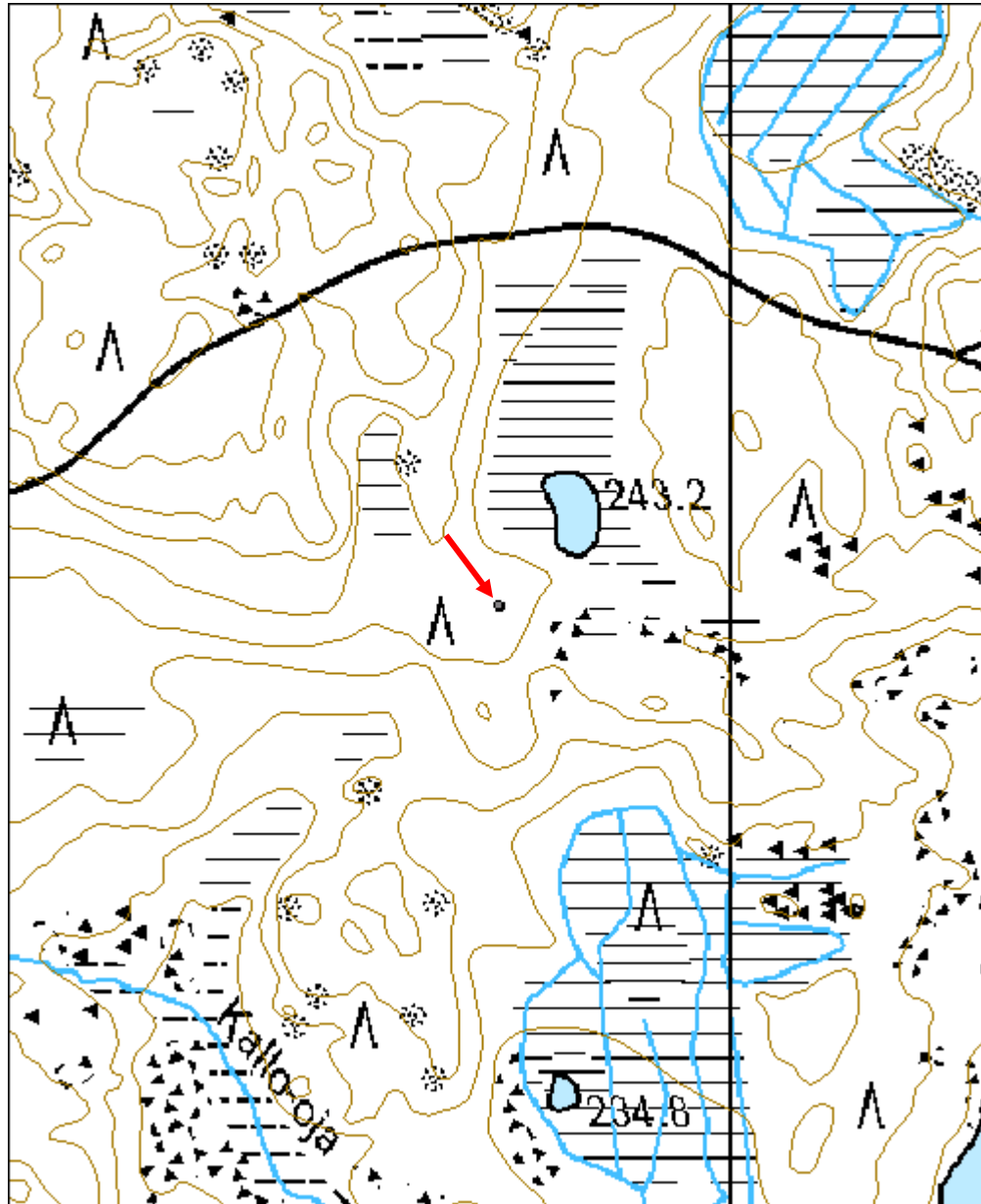


Yleiskuva luoteesta.



Yleiskuva uunin jäänteestä etelästä.

<b>Kohdetyyppi:</b>	9 Valmistuspaikat/työpaikat	<b>Copyright:</b>	© Metsähallitus 2008 © Maanmittauslaitos 1/MML/08
<b>Koordinaatit:</b>	X 7304015, Y 3564795, Z 245	<b>Mittakaava:</b>	1:5000



<b>Repoaho 1 hauta</b>	<b>MH-tunnus: 108781</b>
------------------------	------------------------------

<b>Kohdetyyppi:</b>	3 Hautapaikat	<b>Haltija:</b>	151 Metsätalous Pohjanmaa
<b>Ajoitus:</b>	7119 Toinen maailmansota	<b>Ylläpitäjä:</b>	151 Metsätalous Pohjanmaa
<b>Rakentamisvuosi:</b>		<b>Kunta:</b>	832 TAIVALKOSKI
<b>Lukumäärä:</b>	1		

<b>Koordinaattiselitys:</b>		<b>Geometria tuotettu:</b>	4 Gps-mittaus, korjaamaton
<b>Koordinaatit:</b>	X 7273435, Y 3553328, Z 238	<b>Löydöt:</b>	

#### *Taustatiedot*

Merkitty peruskarttaan

#### *Ympäristön kuvaus*

Kohde sijaitsee harvalla mäntykankaalla hiekkatien itäpuolella.

#### *Kohteen kuvaus*

Valkoisella aidalla rajattu hauta, jossa aidan sisäpuolella on kaksi ristiä. Suuremmassa ristissä lukee " Kahden tuntemattoman leposija" ja pienemmässä "Pekka Kirillov 1914-1941".

#### *Kohteen rajaus*

Kohde rajautuu pistemäisesti näkyvien rajojen mukaan.

#### *Tulkinta*

Kahden toisessa maailmansodassa kuolleen puolalaisen vangin hauta.

#### *Lisätietoja*

#### *Toimenpiteet*

#### *Tarkastukset*

Tila: 3 Toteutettu      Laji: 6 Suojeluarvojen tarkastus      Tarkastusvuosi: 2010  
Tarkastuspvm: 4.6.2010      Tarkastaja: H. Kelola-Mäkeläinen  
Kuvaus: Taivalkoski kulttuuriperintöinventointi 2010

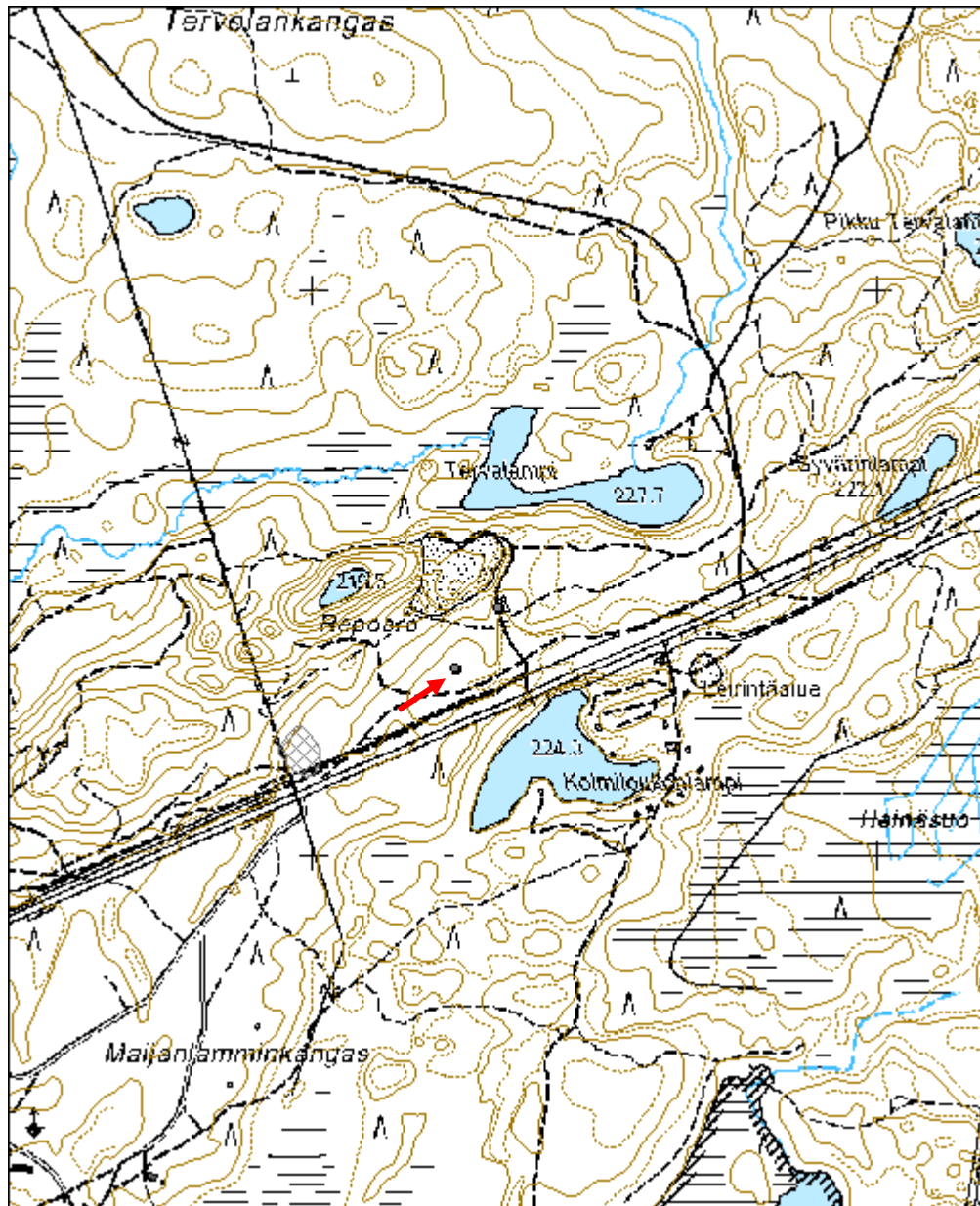
<b>Viranomaisrekisterinro:</b>		<b>Kunto:</b>	1 Hyvä
		<b>Olotila:</b>	2 Ei käytössä
<b>Arvotus:</b>	8 Muu suojeluarvo	<b>Kohteen suojelu:</b>	9 Muu suojeluarvo

<b>Selitys:</b>	Hautarauha	<b>Selitys:</b>
<b>Ympäristön suojelu:</b>	0 Ei määritelty	
<b>Selitys:</b>		



Yleiskuva etelästä.

<b>Kohdetyyppi:</b>	3 Hautapaikat	<b>Copyright:</b>	© Metsähallitus 2008 © Maanmittauslaitos 1/MML/08
<b>Koordinaatit:</b>	X 7273435, Y 3553328, Z 238	<b>Mittakaava:</b>	1:10000



<b>Repoaho 2 rakennus jäännös</b>	<b>MH-tunnus: 108787</b>
-----------------------------------	------------------------------

<b>Kohdetyyppi:</b>	99 Muu/määrittelemätön	<b>Haltija:</b>	151 Metsätalous Pohjanmaa
<b>Ajoitus:</b>	7119 Toinen maailmansota	<b>Ylläpitäjä:</b>	151 Metsätalous Pohjanmaa
<b>Rakentamisvuosi:</b>		<b>Kunta:</b>	832 TAIVALKOSKI
<b>Lukumäärä:</b>	16		

<b>Koordinaattiselitys:</b>		<b>Geometria tuotettu:</b>	4 Gps-mittaus, korjaamaton
<b>Koordinaatit:</b>	X 7273328, Y 3553252, Z 234	<b>Löydöt:</b>	

<b><i>Taustatiedot</i></b>
Mauno Tynin tiedonanto
<b><i>Ympäristön kuvaus</i></b>
Kohde sijaitsee harvassa kangasmetsässä hiekkaharjun itäpuolella olevassa notkossa n. 90 m Oulu-Kuusamo -tiestä luoteeseen.
<b><i>Kohteen kuvaus</i></b>
Paikalla on 16 kappaletta 48 x 48 cm kokoisia betonisia tukia sekä siellä täällä epämääräisiä lautakasoja. Betoniset tuet viittaisivat suorakaiteenmuotoiseen rakennukseen, mahdollisesti parakkiin. Kohteesta n. 130 m koilliseen sijaitsee kahden puolalaisen vangin hauta (Reiska-kohde 108781) ja n. 300 m lounaaseen on rakennuksen jäännös, kaivo ja kellarin jäänteet.
<b><i>Kohteen rajaus</i></b>
GPS-piste otettu betonitukien keskeltä.
<b><i>Tulkinta</i></b>
Toisen maailmansodan aikaisen parakkirakennuksen pohja.
<b><i>Lisätietoja</i></b>

<b><i>Toimenpiteet</i></b>

<b><i>Tarkastukset</i></b>
Tila: 3 Toteutettu      Laji: 6 Suojeluarvojen tarkastus      Tarkastusvuosi: 2010
Tarkastuspvm: 4.6.2010      Tarkastaja: H. Kelola-Mäkeläinen
Kuvaus: Taivalkoski kulttuuriperintöinventointi 2010

<b>Viranomaisrekisterinro:</b>	<b>Kunto:</b> 3 Huono
--------------------------------	-----------------------

<b>Arvotus:</b>	8 Muu suojeluarvo	<b>Olotila:</b>	2 Ei käytössä
<b>Selitys:</b>	Sotahistoria	<b>Kohteen suojelu:</b>	9 Muu suojeluarvo
<b>Ympäristön suojelu:</b>	0 Ei määritelty		
<b>Selitys:</b>			

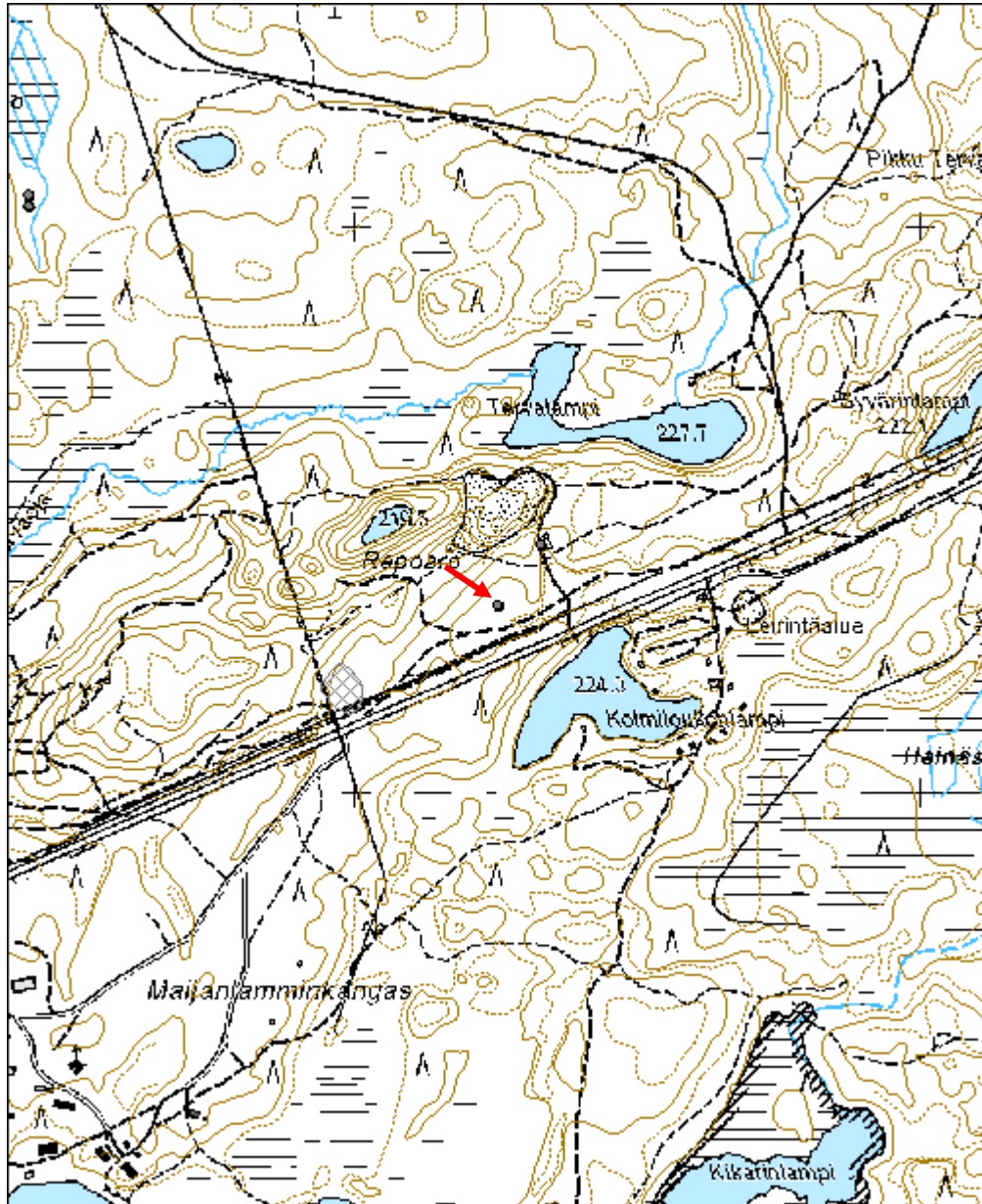


Yleiskuva etelästä.



Lähikuva betonisesta tukirakenteesta.

<b>Kohdetyyppi:</b>	99 Muu/määrittelemätön	<b>Copyright:</b>	© Metsähallitus 2008 © Maanmittauslaitos 1/MML/08
<b>Koordinaatit:</b>	X 7273328, Y 3553252, Z 234	<b>Mittakaava:</b>	1:10000





<b>Repoaho 3 rakennus jäännös</b>	<b>MH-tunnus: 108801</b>
-----------------------------------	------------------------------

<b>Kohdetyyppi:</b>	99 Muu/määrittelemätön	<b>Haltija:</b>	151 Metsätalous Pohjanmaa
<b>Ajoitus:</b>	7119 Toinen maailmansota	<b>Ylläpitäjä:</b>	151 Metsätalous Pohjanmaa
<b>Rakentamisvuosi:</b>		<b>Kunta:</b>	832 TAIVALKOSKI
<b>Lukumäärä:</b>	4		

<b>Koordinaattiselitys:</b>		<b>Geometria tuotettu:</b>	4 Gps-mittaus, korjaamaton
<b>Koordinaatit:</b>	X 7273182, Y 3552975, Z 245	<b>Löydöt:</b>	

### *Taustatiedot*

Mauno Tynin tiedonanto

### *Ympäristön kuvaus*

Kohde sijaitsee harvassa mäntymetsässä hiekkaharjun itäpuolella kahden hiekkatien risteyksessä.

### *Kohteen kuvaus*

Alueella on rakennuksen (x= 3553001, y= 7273171), kaivon (x= 3552991, y= 72773148), kaivannon (x= 3552939, y= 7273185) ja kellarin jäänteet (x= 3552969, y= 7273220).

Rakennuksen jäännöksestä on jäljellä betoninen kivijalka, jonka korkeus on 0,6 m, leveys 14 m ja pituus 30 m. Rakennuksen eteläpäässä on puusta ja betonista tehty jatke, johon johtaa portaat. Jatkeessa on kaksi tiilikasaa, jotka ovat luultavasti uunin jäänteitä. Jatkeen koko on 4,3 x 14 m. Rakennuksen kaakkoisnurkasta on rakennukseen johtaneet toiset myös portaat. Rakennuksen eteläpäästä n. 10 m päässä etelään on sijainnut kaivo, joka on nyt peitetty ja nykyään paikalla on vain kuoppa.

Rakennuksen jäänteestä n. 63 m luoteeseen sijaitsee hiekkaharjun itärinteessä pitkulanmuotoinen kaivanto, jonka keskeltä kulkee armeijan harjoitusrata. Kaivannon koko on 22 x 12 m.

Alueella sijaitsee myös kellarin jäänteet n. 60 m päässä rakennuksen jäännöksestä luoteeseen. Kellari on kaivettu myös hiekkaharjun itärinteeseen ja se erottuu maastosta neliskulmaisena kaivantona. Oviaukko on sijainnut kellarin itä laidalla. Kellarin koko on 7 x 7,8 m. Sen luoteispuolella n. 5 m päässä on lisäksi toinen pitkulanmuotoinen kaivanto.

### *Kohteen rajaus*

Kohde rajautuu aluemaisesti kattaen kaikki neljä kohdetta.

### *Tulkinta*

Rakennuksen, kaivon, kaivannon ja kellarin jäänteet liittyvät toiseen maailmansotaan.

Nykyään paikkaa käytetään puolustusvoimien ajoharjoitusmaastona.

**Lisätietoja**

**Toimenpiteet**

**Tarkastukset**

Tila: 3 Toteutettu      Laji: 6 Suojeluarvojen tarkastus      Tarkastusvuosi: 2010  
 Tarkastuspvm: 4.6.2010      Tarkastaja: H. Kelola-Mäkeläinen  
 Kuvaus: Taivalkoski kulttuuriperintöinventointi 2010

**Viranomais-  
rekisterinro:**

**Kunto:** 2 Kesinkertainen

**Arvotus:** 8 Muu suojeluarvo

**Olotila:** 2 Ei käytössä

**Kohteen  
suojelu:** 9 Muu suojeluarvo

**Selitys:** Sotahistoria

**Selitys:**

**Ympäristön  
suojelu:**

0 Ei määritelty

**Selitys:**



Yleiskuva rakennuksen jäänteestä lounaasta.



Rakennuksen kaakkoiskulma ja rappuset kaakosta.

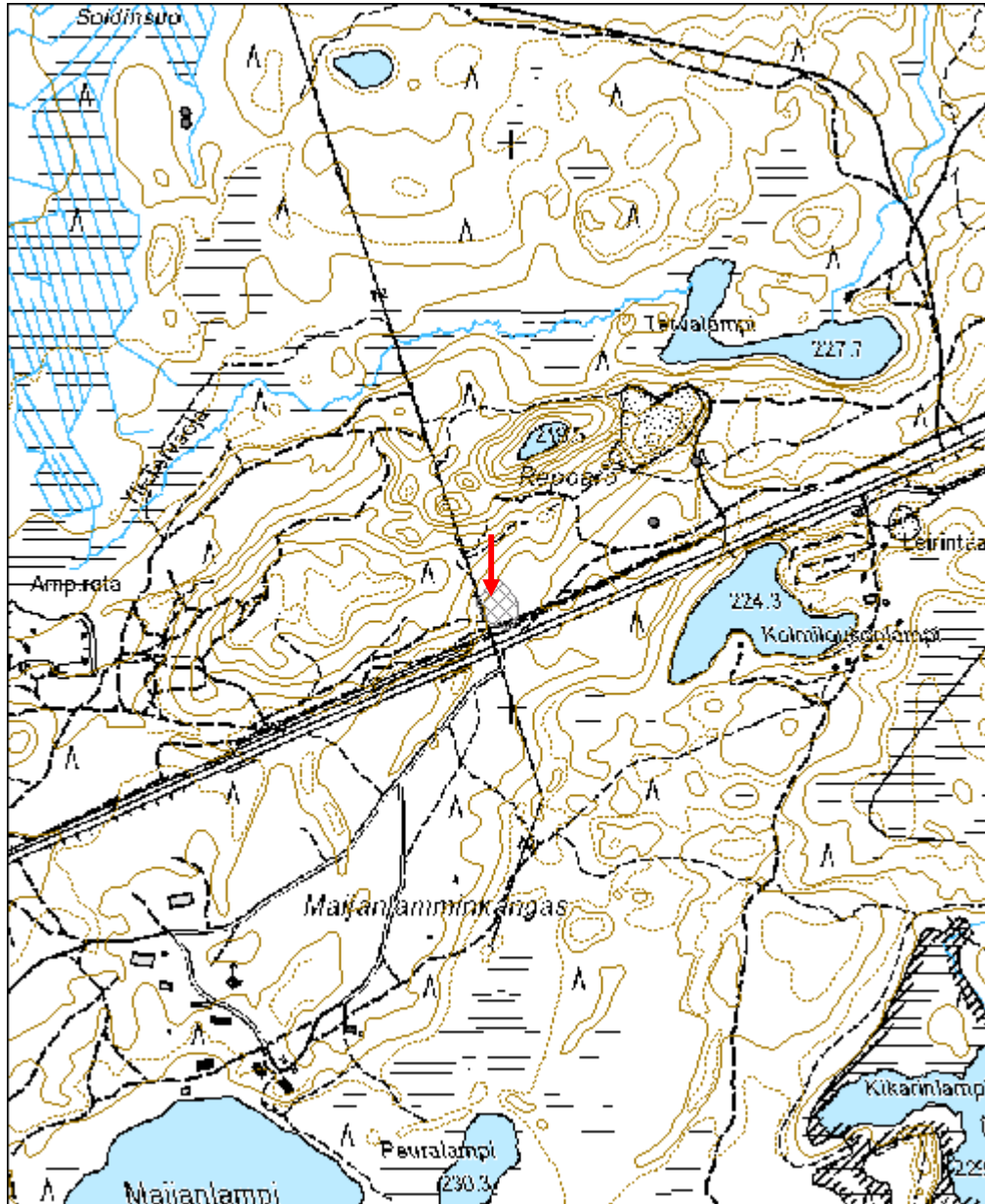


Yleiskuva peitetystä kaivosta pohjoisesta.



Kellarin jäännökset kuvattu idästä.

<b>Kohdetyyppi:</b>	99 Muu/määrittelemätön	<b>Copyright:</b>	© Metsähallitus 2008 © Maanmittauslaitos 1/MML/08
<b>Koordinaatit:</b>	X 7273182, Y 3552975, Z 245	<b>Mittakaava:</b>	1:10000



<b>Kaupinkoski vankileiri jäännös</b>	<b>MH-tunnus: 110725</b>
---------------------------------------	------------------------------

<b>Kohdetyyppi:</b>	99 Muu/määrittelemätön	<b>Haltija:</b>	151 Metsätalous Pohjanmaa
<b>Ajoitus:</b>	7119 Toinen maailmansota	<b>Ylläpitäjä:</b>	151 Metsätalous Pohjanmaa
<b>Rakentamisvuosi:</b>		<b>Kunta:</b>	832 TAIVALKOSKI
<b>Lukumäärä:</b>	1		

<b>Koordinaattiselitys:</b>		<b>Geometria tuotettu:</b>	4 Gps-mittaus, korjaamaton
<b>Koordinaatit:</b>	X 7287043, Y 3567109, Z 215	<b>Löydöt:</b>	

#### *Taustatiedot*

Löytyi Armas Tynin tiedonannon perusteella.

#### *Ympäristön kuvaus*

Kohde sijaitsee Kostonjoen pohjoisrannalla Kaupinmutkassa. Puusto koostuu koivuista, männystä ja kuusista. Aluskasvillisuutena on saniaisia, heinää sekä viinimarja- ja vadelmapensaita. Metsän kehitysluokka on varttunut kasvatusmetsikkö.

#### *Kohteen kuvaus*

Paikalla on suorakaiteenmuotoisen rakennuksen jäännös, joka erottuu maastossa heinien peittämänä kohoumana. Rakennuksen jäänteiden itäpuolella on lisäksi pitkulainen kaivanne, joka saattaa olla kellarin tai säilytystilan jäännös. Lisäksi paikalla on metallisen uunin/kiukaan jäännös. Vankileirin rakennuksen koko on 11,3 x 8 m.

#### *Kohteen rajaus*

Kohde rajautuu pistemäisesti näkyvien rakenteiden mukaan.

#### *Tulkinta*

Vankileirin jäännös. Armas Tyni kertoi vierailleen vankileirillä toisen maailmansodan aikana ja hauskuuttaneensa vankileirin kokkeja aurinkolaseilla, jotka hän oli saanut rintamalta.

#### *Lisätietoja*

#### *Toimenpiteet*

#### *Tarkastukset*

Tila: 3 Toteutettu Laji: 6 Suojeluarvojen tarkastus Tarkastusvuosi: 2010  
Tarkastusvm: 15.6.2010 Tarkastaja: H. Kelola-Mäkeläinen  
Kuvaus: Taivalkoski kulttuuriperintöinventointi 2010