

Metsäkämppä; 1 kämppäarakennus, 2 maakellari, 3 muu rakennus, 4 epäselvä; 5 sauna

Lisätietoja

Toimenpiteet

Tarkastukset

Tila: 3 Toteutettu Laji: 6 Suojeluarvojen tarkastus Tarkastusvuosi: 2010
 Tarkastuspvm: 20.7.2010 Tarkastaja: H.-P. Schulz
 Kuvaus: Pudasjärvi kulttuuriperintöinventointi 2010

**Viranomais-
rekisterinro:**

Kunto: 3 Huono

Arvotus: 8 Muu suojeluarvo

Olotila: 2 Ei käytössä

**Kohteen
suojelu:** 9 Muu suojeluarvo

Selitys:

Selitys:

**Ympäristön
suojelu:**

0 Ei määritelty

Selitys:



Rakennus 1 jäännös (kämppä) kaakosta.

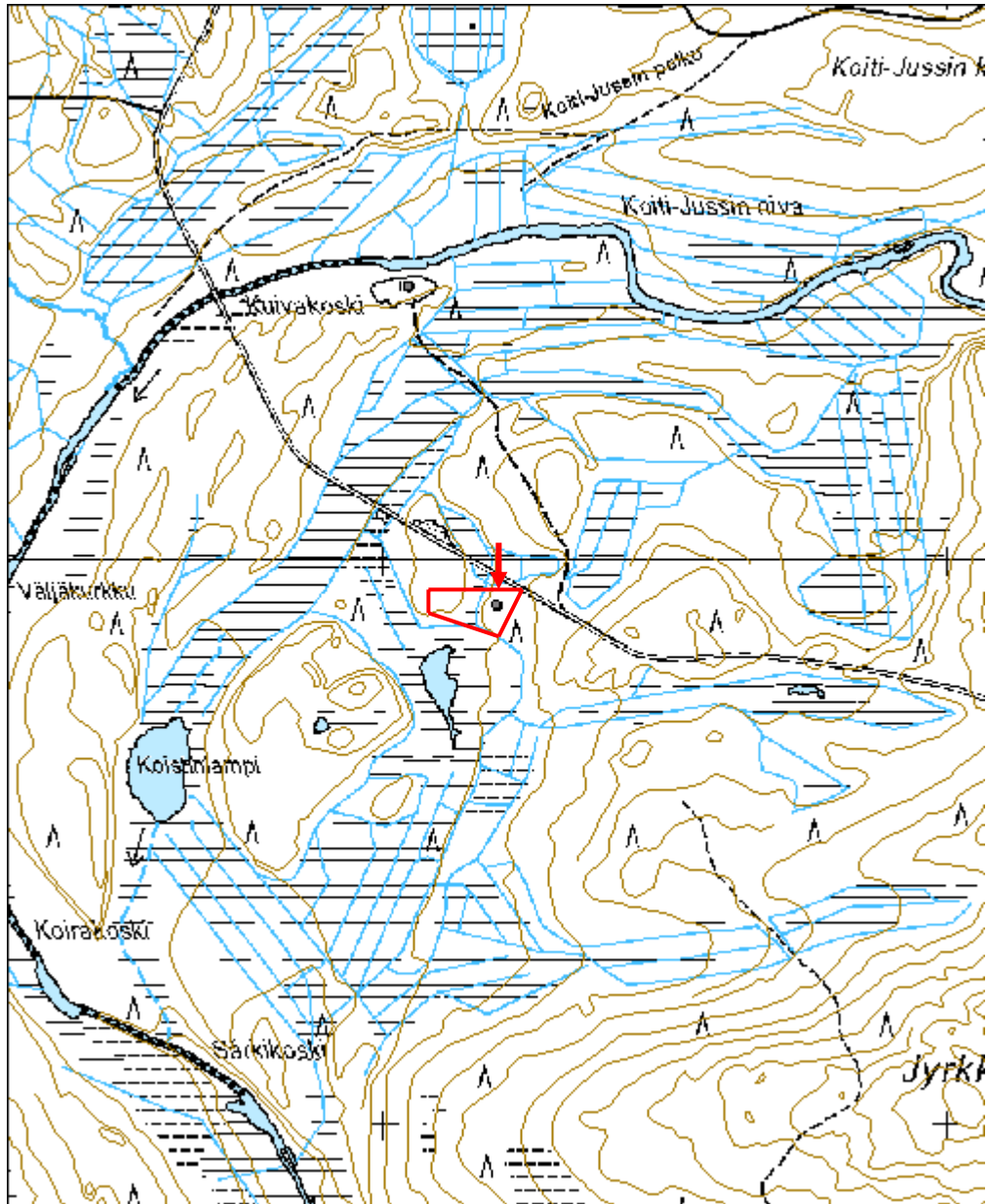


Rakennus 2 jäännös etelästä.



Rakennus 5 jäännös (sauna) lounaasta.

Kohdetyyppi:	1 Asuinpaikat	Copyright:	© Metsähallitus 2008 © Maanmittauslaitos 1/MML/08
Koordinaatit:	X 7289917, Y 3533200, Z 222	Mittakaava:	1:10000



Isonniemenkangas leimapuu	MH-tunnus: 117261
----------------------------------	------------------------------

Kohdetyyppi:	99 Muu/määrittelemätön	Haltija:	151 Metsätalous Pohjanmaa
Ajoitus:	7116 Uusi aika	Ylläpitäjä:	151 Metsätalous Pohjanmaa
Rakentamisvuosi:		Kunta:	615 Pudasjärvi
Lukumäärä:	1		

Koordinaattiselitys:		Geometria tuotettu:	4 Gps-mittaus, korjaamaton
Koordinaatit:	X 7291709, Y 3535590, Z 228	Löydöt:	

<i>Taustatiedot</i>
Kohde löytyi inventoinnissa 21.7.2010
<i>Ympäristön kuvaus</i>
Tasainen kuiva mäntykangas lähellä jokitorä.
<i>Kohteen kuvaus</i>
N. 30 cm paksu kelottunut mänty, jossa kolme kruunuleimaa (korkeus 0,9 - 1,5 m).
<i>Kohteen rajaus</i>
Kohde rajautuu pistemäisesti.
<i>Tulkinta</i>
Leimapuu
<i>Lisätietoja</i>

<i>Toimenpiteet</i>

<i>Tarkastukset</i>
Tila: 3 Toteutettu Laji: 6 Suojeluarvojen tarkastus Tarkastusvuosi: 2010
Tarkastuspvm: 21.7.2010 Tarkastaja: H.-P. Schulz
Kuvaus: Pudasjärvi kulttuuriperintöinventointi 2010

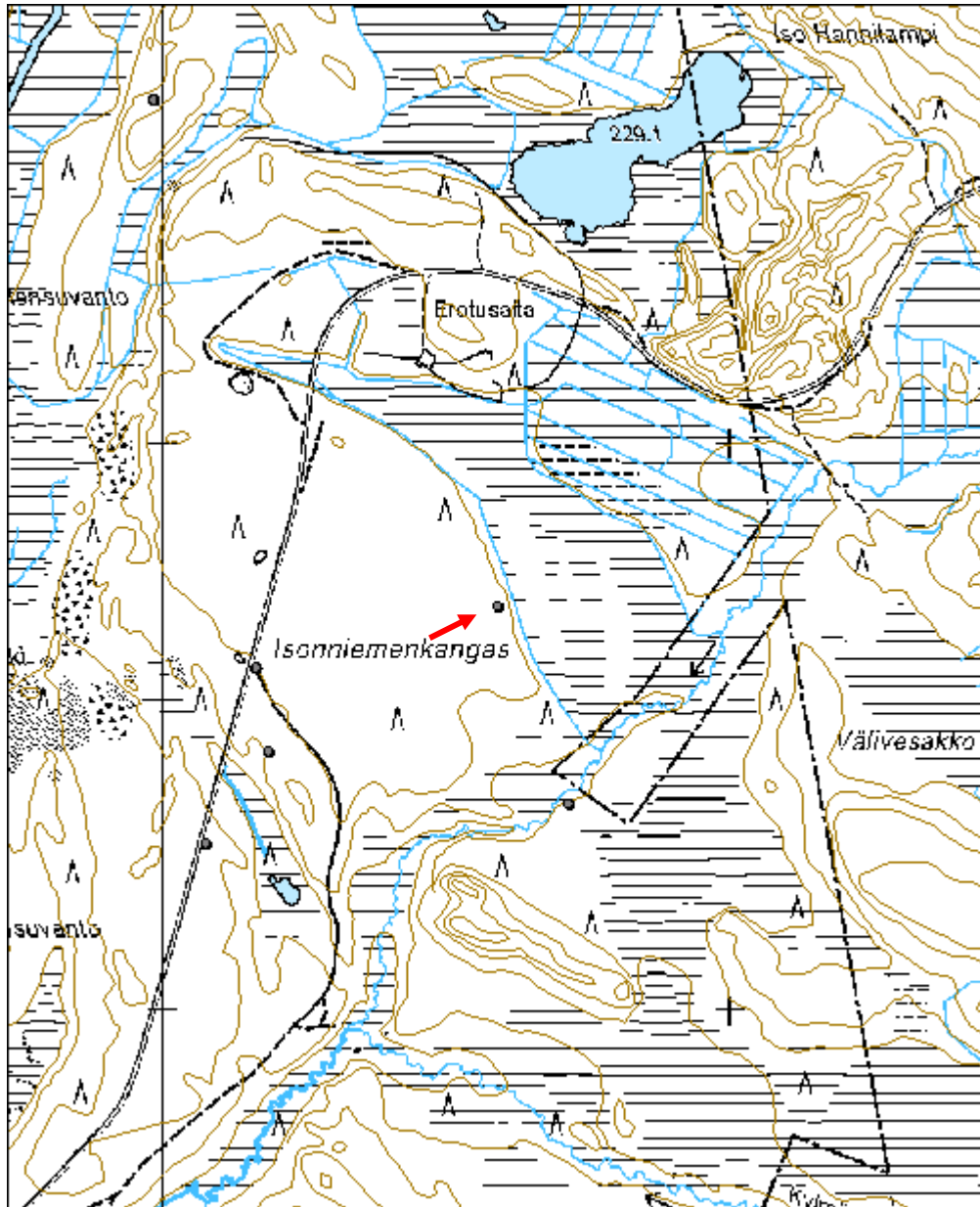
Viranomaisrekisterinro:		Kunto:	2 Kesinkertainen
		Olotila:	2 Ei käytössä
Arvotus:	8 Muu suojeluarvo	Kohteen suojelu:	9 Muu suojeluarvo

Selitys:	Selitys:
Ympäristön suojelu:	0 Ei määritely
Selitys:	



Lähikuva alimmasta leimasta
(kuva Leena Haikonen)

Kohdetyyppi:	99 Muu/määrittelemätön	Copyright:	© Metsähallitus 2008 © Maanmittauslaitos 1/MML/08
Koordinaatit:	X 7291709, Y 3535590, Z 228	Mittakaava:	1:10000



Isonniemenkangas metsälentokenttä	MH-tunnus: 118001
--	------------------------------

Kohdetyyppi:	13 Liikennekohteet	Haltija:	151 Metsätalous Pohjanmaa
Ajoitus:	7116 Uusi aika	Ylläpitäjä:	151 Metsätalous Pohjanmaa
Rakentamisvuosi:		Kunta:	615 Pudasjärvi
Lukumäärä:	1		

Koordinaattiselitys:		Geometria tuotettu:	4 Gps-mittaus, korjaamaton
Koordinaatit:	X 7291600, Y 3535163, Z 228	Löydöt:	

<i>Taustatiedot</i>
Kohde tarkastettiin inventoinnissa 21.7.2010, tiedonanto metsuri Pentti Raiskio
<i>Ympäristön kuvaus</i>
Laaja hyvin tasainen sora/hiekka-alue, kuiva mäntykangasta
<i>Kohteen kuvaus</i>
Kiitorata vanhan Syötekylä-Loukusa maantien vieressä, leveys 12 m ja pituus 540 m; alueelle oli ajettu soraa ja sitä on jonkun verran tasoitettu; kiitoradalla kasvaa kanervaa, heinää ja nuoria männyntaimia.
<i>Kohteen rajaus</i>
Kohde rajautuu linjamaisesti näkyvien jäänteiden mukaisesti.
<i>Tulkinta</i>
Metsälentokenttä.
<i>Lisätietoja</i>

<i>Toimenpiteet</i>

<i>Tarkastukset</i>
Tila: 3 Toteutettu Laji: 6 Suojeluarvojen tarkastus Tarkastusvuosi: 2010
Tarkastuspvm: 21.7.2010 Tarkastaja: H.-p. Schulz
Kuvaus: Pudasjärvi kulttuuriperintöinventointi 2010

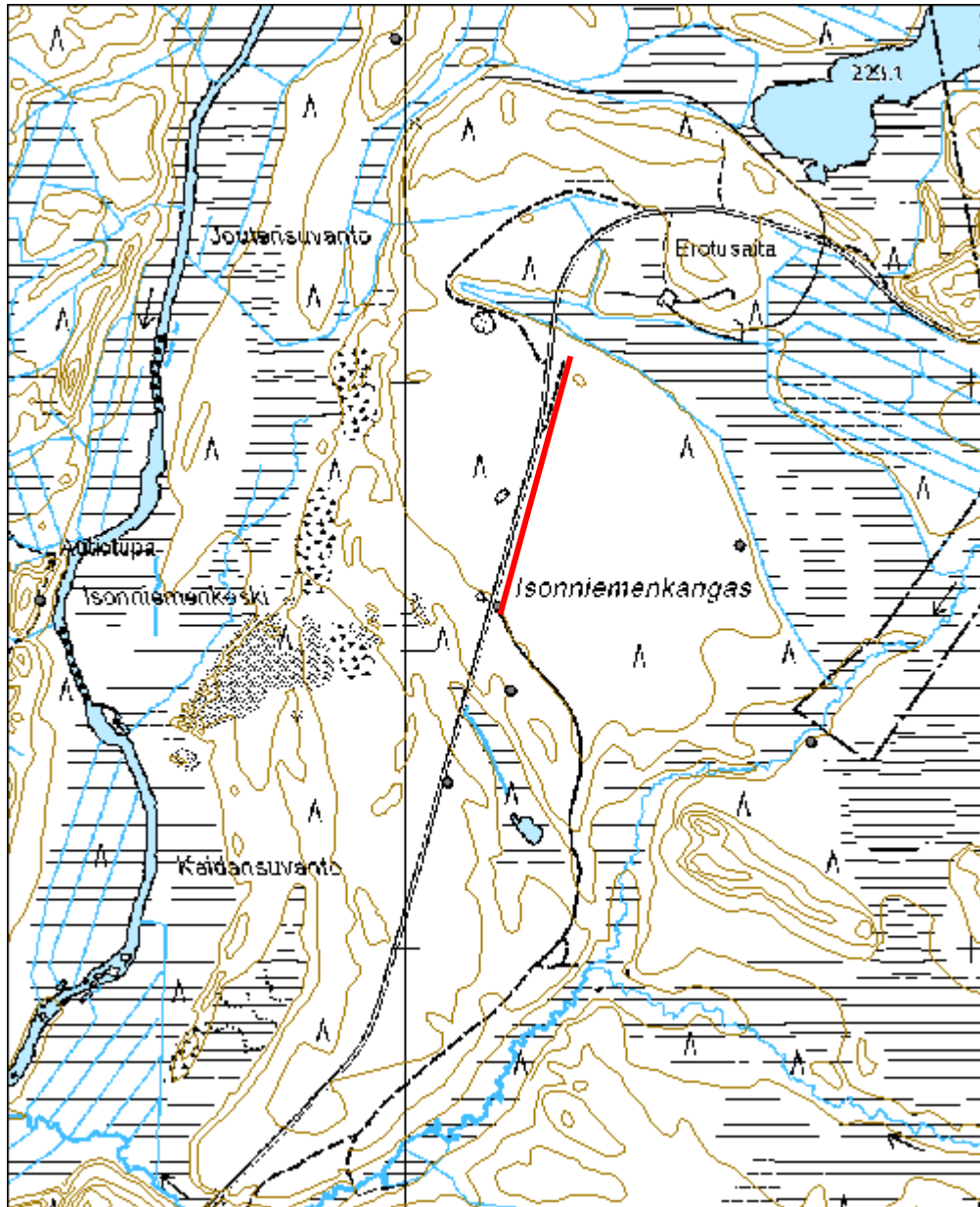
Viranomaisrekisterinro:		Kunto:	2 Keskinkertainen
		Olotila:	2 Ei käytössä
Arvotus:	8 Muu suojeluarvo	Kohteen suojelu:	9 Muu suojeluarvo

Selitys:	Selitys:
Ympäristön suojelu:	0 Ei määritelty
Selitys:	



Yleiskuva etelästä.

Kohdetyyppi:	13 Liikennekohteet	Copyright:	© Metsähallitus 2008 © Maanmittauslaitos 1/MML/08
Koordinaatit:	X 7291600, Y 3535163, Z 228	Mittakaava:	1:10000



Isonniemenkoski kämpppä jäännös	MH-tunnus: 118021
--	------------------------------

Kohdetyyppi:	1 Asuinpaikat	Haltija:	151 Metsätalous Pohjanmaa
Ajoitus:	7116 Uusi aika	Ylläpitäjä:	151 Metsätalous Pohjanmaa
Rakentamisvuosi:		Kunta:	615 Pudasjärvi
Lukumäärä:	1		

Koordinaattiselitys:		Geometria tuotettu:	4 Gps-mittaus, korjaamaton
Koordinaatit:	X 7291611, Y 3534355, Z 220	Löydöt:	

Taustatiedot

Kohde tarkastettiin inventoinnissa 21.7.2010; tiedonanto metsuri Pentti Raiskio.

Ympäristön kuvaus

Etelä-pohjoissuuntainen soraharjanne joen itäpuolella; harjanteella on tasainen laki ja jyrkät rinteet; alue on suurimaksi osaksi aukea, aluskasvillisuus heinä; paikoitellen nuoria lehtipuita ja kuusia. Harjanteen pohjoispäässä on Villi Pohjolan varaustupa.

Kohteen kuvaus

Etelä-pohjoissuuntainen rakennusjäännös, josta on alin hirsikerta jäljellä (melko lahonnut); mitat 12 x 7 m. Eteläpäässä on kuistin perustukset (2 x 1,8 m) näkyvissä. Muita rakenteita ei havaittu, rakennusjäännös on tiheän aluskasvillisuuden peitossa ja alueella kasvaa runsaasti nuoria koivuja. hevostalli on ollut rakennuksesta 15 m etelään, se on kokonaan purettu; sauna oli n. 25 m pohjoiseen nykyisen varaustuvan paikassa. (tiedonanto Pentti Raiskio)

Kohteen rajaus

Kohde rajautuu näkyvien jäänteiden mukaisesti.

Tulkinta

Metsäkämpä.

Lisätietoja

Toimenpiteet

Tarkastukset

Tila: 3 Toteutettu Laji: 6 Suojeluarvojen tarkastus Tarkastusvuosi: 2010
Tarkastuspm: 21.7.2010 Tarkastaja: H.-P. Schulz
Kuvaus: Pudasjärvi kulttuuriperintöinventointi 2010

Viranomais-	Kunto:	3 Huono
--------------------	---------------	---------

rekisterinro:		Olotila:	2 Ei käytössä
Arvotus:	8 Muu suojeluarvo	Kohteen suojelu:	9 Muu suojeluarvo
Selitys:		Selitys:	
Ympäristön suojelu:	0 Ei määritelty		
Selitys:			

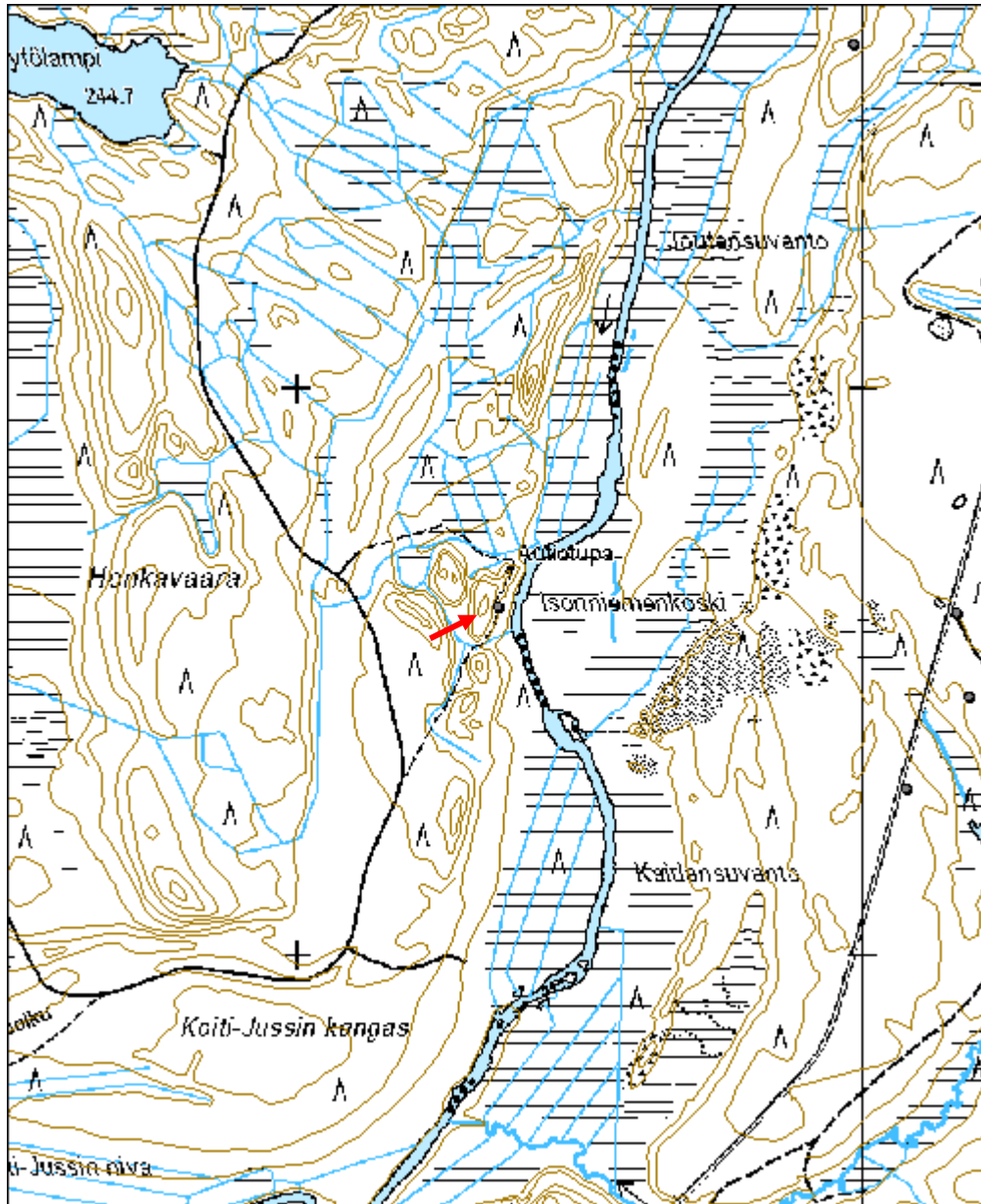


Yleiskuva pohjoisesta.



Eteläpään kuistin perustus, lännestä.

Kohdetyyppi:	1 Asuinpaikat	Copyright:	© Metsähallitus 2008 © Maanmittauslaitos 1/MML/08
Koordinaatit:	X 7291611, Y 3534355, Z 220	Mittakaava:	1:10000



Kuivakoski kämppä jäännös	MH-tunnus: 118062
----------------------------------	------------------------------

Kohdetyyppi:	1 Asuinpaikat	Haltija:	151 Metsätalous Pohjanmaa
Ajoitus:	7116 Uusi aika	Ylläpitäjä:	151 Metsätalous Pohjanmaa
Rakentamisvuosi:		Kunta:	615 Pudasjärvi
Lukumäärä:	3		

Koordinaattiselitys:		Geometria tuotettu:	4 Gps-mittaus, korjaamaton
Koordinaatit:	X 7290481, Y 3533044, Z 213	Löydöt:	

<i>Taustatiedot</i>
Kohde tarkastettiin inventoinnissa 21.7.2010; lähde Sutigis.
<i>Ympäristön kuvaus</i>
Hyvin kivinen tasanne joen eteläpuolella, suurimaksi osaksi aukea, aluskasvillisuus heinää, paikoitellen kasvaa nuoria koivuja ja katajaa.
<i>Kohteen kuvaus</i>
Kaikki rakennukset on kokonaan purettu ja alue on siivottu; ainoastaan yhden rakennuksen mahdolliset perustuskivet (jäljellä oli n. 6 m pitkä rivi kiviä) ja kivetty pihanuotio havaittiin. Alueen eteläpuolella on tehty 2,5 m ajoväylä soraharjanteen läpi. Harjanteen eteläpuolella on soistunut alue, jossa on kapulatien jäännökset vielä paikoitellen näkyvissä; sen kokonaispituus on n. 150 m.
<i>Kohteen rajaus</i>
Kohde rajautuu näkyvien jäänteiden mukaisesti.
<i>Tulkinta</i>
Metsäkämpä (kämpäluettelo)
<i>Lisätietoja</i>

<i>Toimenpiteet</i>

<i>Tarkastukset</i>
Tila: 3 Toteutettu Laji: 6 Suojeluarvojen tarkastus Tarkastusvuosi: 2010 Tarkastuspvm: 21.7.2010 Tarkastaja: H.-P. Schulz Kuvaus: Pudasjärvi kulttuuriperintöinventointi 2010

Viranomaisrekisterinro:	Kunto: 3 Huono
	Olotila: 2 Ei käytössä

Arvotus:	8 Muu suojeluarvo	Kohteen suojelu:	9 Muu suojeluarvo
Selitys:		Selitys:	

Ympäristön suojelu:	0 Ei määritelty
Selitys:	



Arvioitu kämpän paikka lännestä

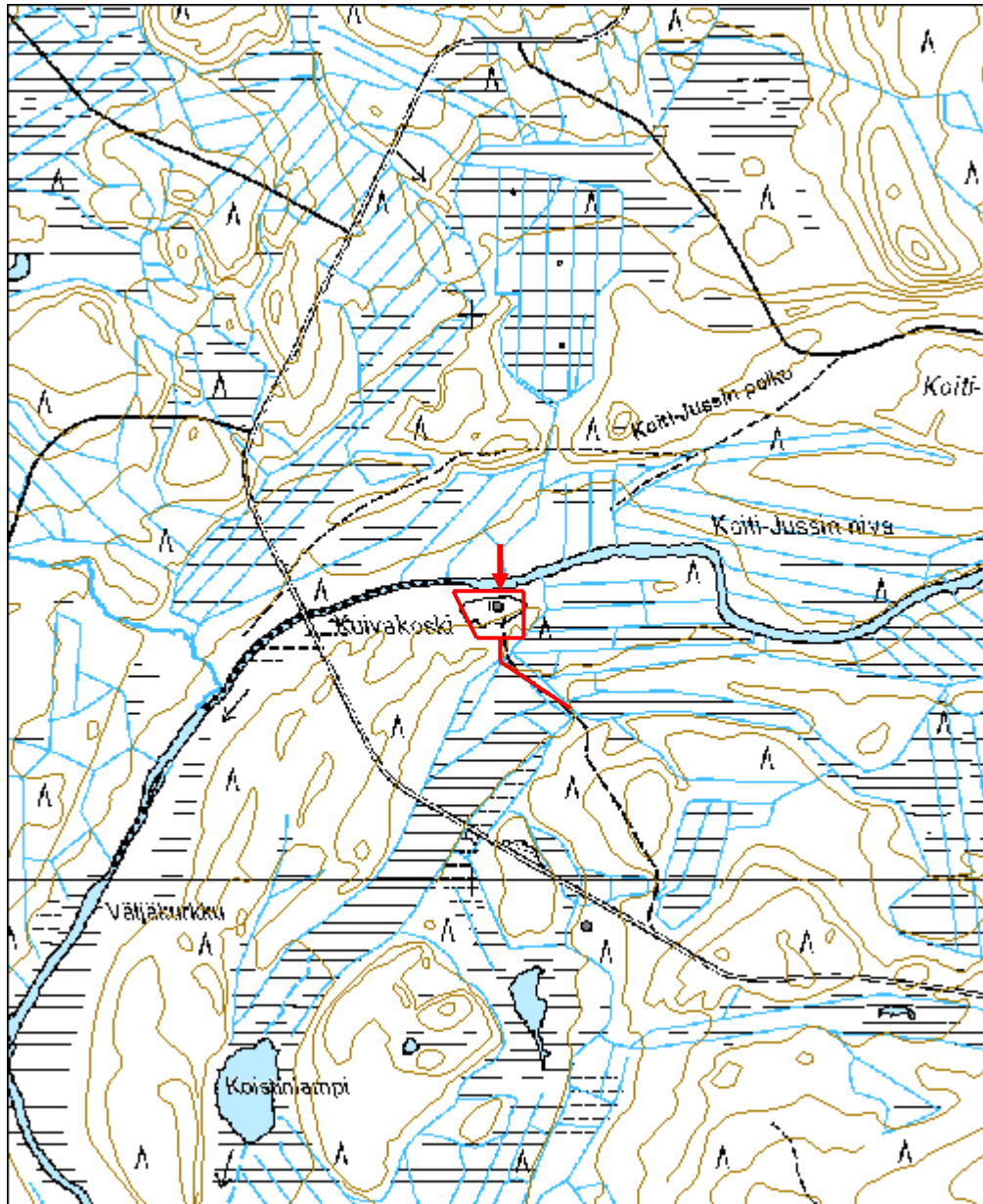


Tieleikkaus kuvattu kaakosta.



Kapulasillan jäänteet luoteesta.

Kohdetyyppi:	1 Asuinpaikat	Copyright:	© Metsähallitus 2008 © Maanmittauslaitos 1/MML/08
Koordinaatit:	X 7290481, Y 3533044, Z 213	Mittakaava:	1:10000



Korentokangas viisarikivet	MH-tunnus: 118201
-----------------------------------	------------------------------

Kohdetyyppi:	99 Muu/määrittelemätön	Haltija:	151 Metsätalous Pohjanmaa
Ajoitus:	7116 Uusi aika	Ylläpitäjä:	151 Metsätalous Pohjanmaa
Rakentamisvuosi:		Kunta:	615 Pudasjärvi
Lukumäärä:	2		

Koordinaattiselitys:		Geometria tuotettu:	4 Gps-mittaus, korjaamaton
Koordinaatit:	X 7255978, Y 3511900, Z 143	Löydöt:	

<i>Taustatiedot</i>
Kohde löytyi inventoinnissa 22.7.2010
<i>Ympäristön kuvaus</i>
Tasainen harjujakso, maaperä hiekkaa kuivaa mäntykangasta.
<i>Kohteen kuvaus</i>
Vanhalla rajalinjalla (kruununmaat / yksityismaat) kahdessa kohdassa viisarikivet (5 kpl) jäljellä: kivet ovat suorassa rivissä rajalinjan suunnassa; kivien koko on 0,25 - 0,4 m, väli n. metri. 1 x 3511900, y 7255978; 2 x 3511878, y 7256060
<i>Kohteen rajaus</i>
Kohde rajautuu pistemäisesti
<i>Tulkinta</i>
Viisarikivet, ilmeisesti ison jaon rajanveto.
<i>Lisätietoja</i>

<i>Toimenpiteet</i>

<i>Tarkastukset</i>
Tila: 3 Toteutettu Laji: 6 Suojeluarvojen tarkastus Tarkastusvuosi: 2010
Tarkastuspvm: 22.7.2010 Tarkastaja: H.-P. Schulz
Kuvaus: Pudasjärvi kulttuuriperintöinventointi 2010

Viranomaisrekisterinro:		Kunto:	1 Hyvä
		Olotila:	2 Ei käytössä
Arvotus:	8 Muu suojeluarvo	Kohteen	9 Muu suojeluarvo

Selitys:	suojelu: Selitys:
Ympäristön suojelu:	0 Ei määritelty
Selitys:	

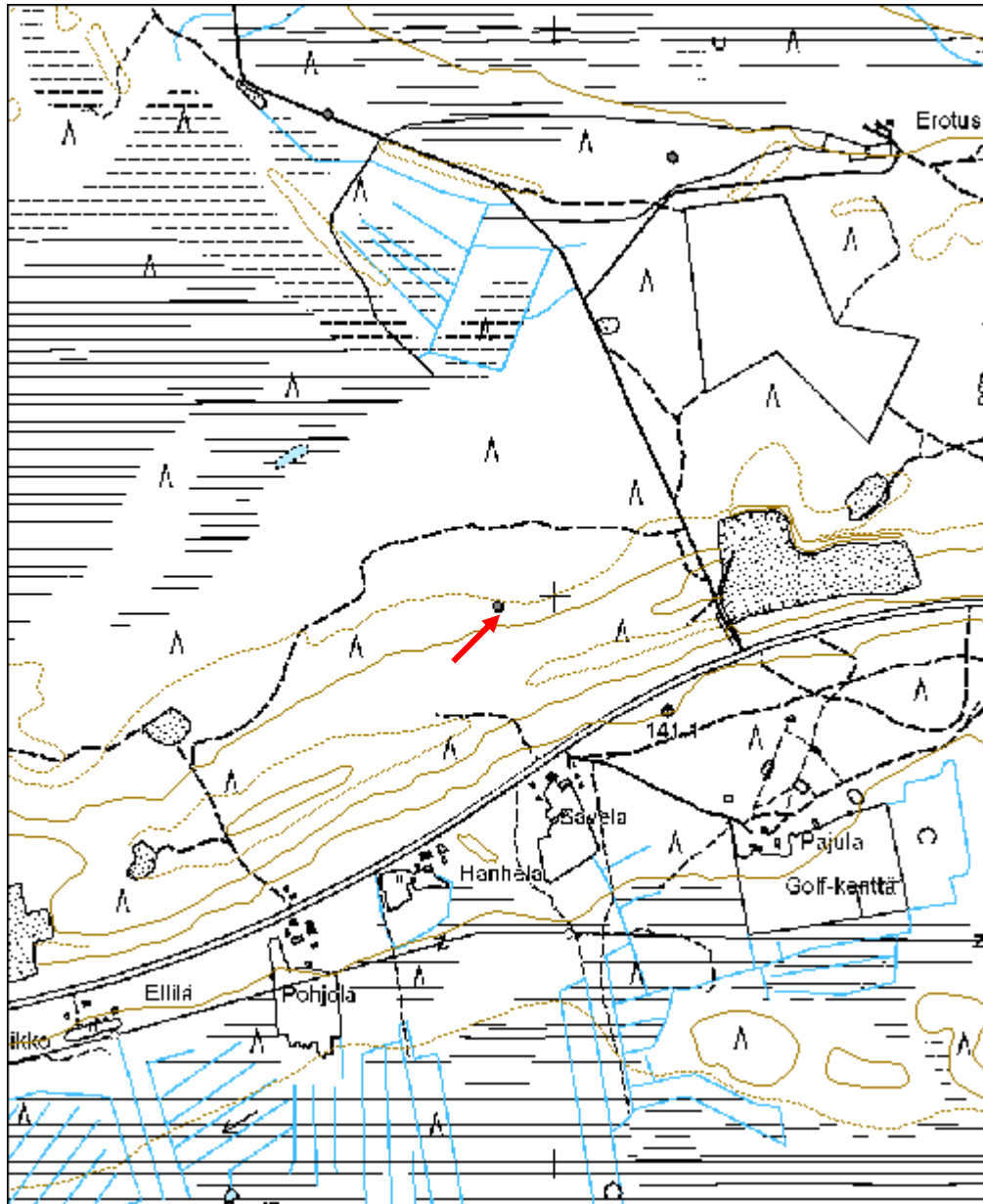


Viisarikivet 1 kuvattu kaakosta.



Viisarikivet 2 kuvattu eteläkaakosta.

Kohdetyyppi:	99 Muu/määrittelemätön	Copyright:	© Metsähallitus 2008 © Maanmittauslaitos 1/MML/08
Koordinaatit:	X 7255978, Y 3511900, Z 143	Mittakaava:	1:10000



Koiravaara rakennus paikka	MH-tunnus: 118256
-----------------------------------	------------------------------

Kohdetyyppi:	1 Asuinpaikat	Haltija:	151 Metsätalous Pohjanmaa
Ajoitus:	7116 Uusi aika	Ylläpitäjä:	151 Metsätalous Pohjanmaa
Rakentamisvuosi:		Kunta:	615 Pudasjärvi
Lukumäärä:	1		

Koordinaattiselitys:		Geometria tuotettu:	4 Gps-mittaus, korjaamaton
Koordinaatit:	X 7258740, Y 3521990, Z 169	Löydöt:	

Taustatiedot

Kohde tarkastettiin inventoinnissa 23.7 2010; kohde on merkitty vanhoihin karttoihin.

Ympäristön kuvaus

Vaaran loiva itärinne, maaperä hiekka rehevätkö sekametsä; tarkastushetkellä kesannolla ollut pelto.

Kohteen kuvaus

Vanhaan peruskarttaan paikalle on merkitty pieni asuinrakennus; Rakennus on kokonaan purettu ja alue käytetään peltona (mitat 40 x 30 m). Pellon pinnalla ei tehty havaintoja mahdollisista jäännöksistä.

Kohteen rajaus

Kohde rajautuu pistemäisesti.

Tulkinta

Rakennuksesta ei saatu tarkempaa tietoa, sitä oli purettu jo 1980-luvulla (kartoitustieto)

Lisätietoja

Toimenpiteet

Tarkastukset

Tila: 3 Toteutettu Laji: 6 Suojeluarvojen tarkastus Tarkastusvuosi: 2010
Tarkastuspm: 23.7.2010 Tarkastaja: H.-P. Schulz
Kuvaus: Pudasjärvi kulttuuriperintöinventointi 2010

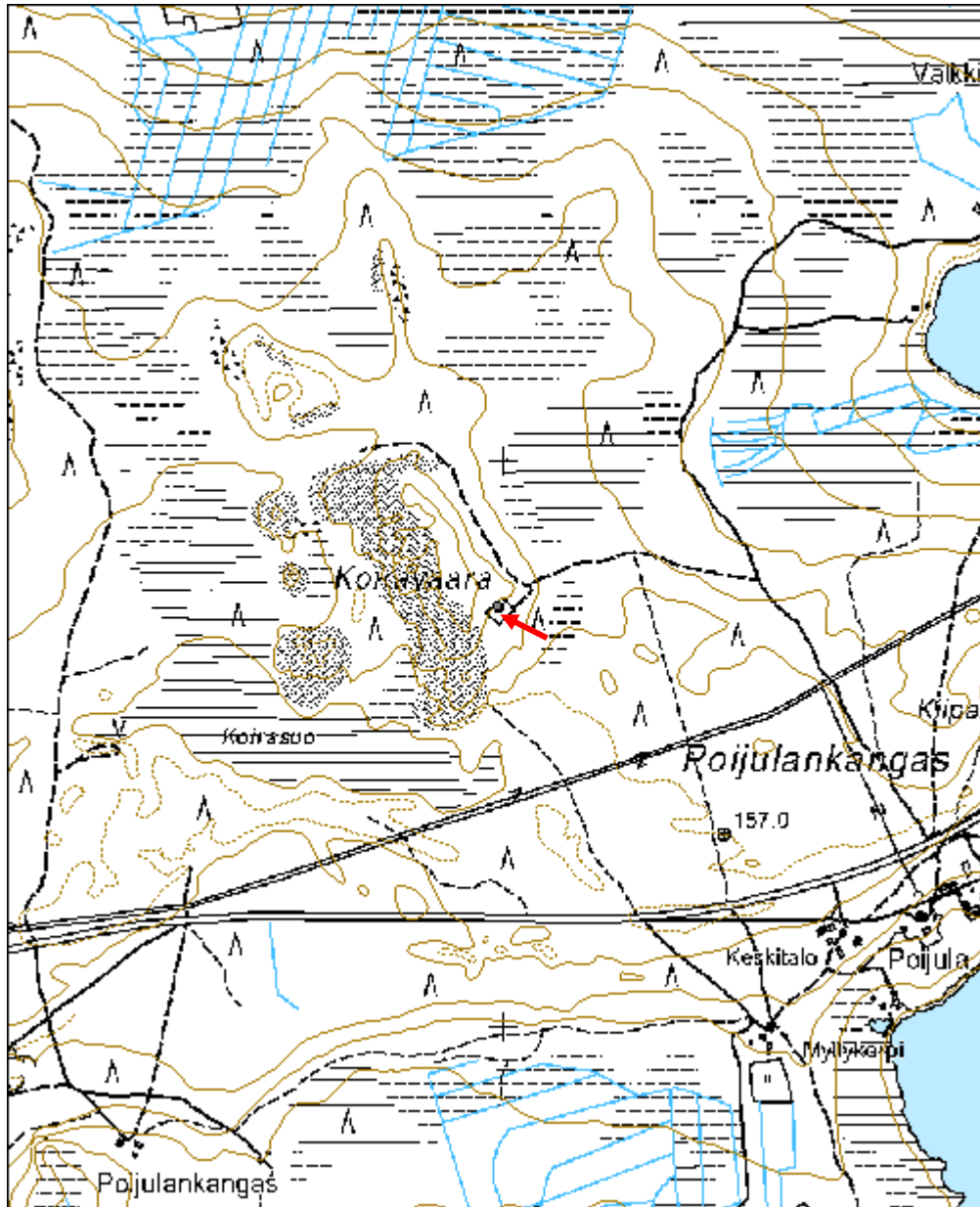
Viranomaisrekisterinro:		Kunto:	3 Huono
		Olotila:	2 Ei käytössä
Arvotus:	8 Muu suojeluarvo	Kohteen suojelu:	9 Muu suojeluarvo

Selitys:	Selitys:
Ympäristön suojelu:	0 Ei määritely
Selitys:	



Rakennuksen paikka kuvattu koillisesta.

Kohdetyyppi:	1 Asuinpaikat	Copyright:	© Metsähallitus 2008 © Maanmittauslaitos 1/MML/08
Koordinaatit:	X 7258740, Y 3521990, Z 169	Mittakaava:	1:10000



Sulavaaran Paljakka pilkkapuu	MH-tunnus: 118342
--------------------------------------	------------------------------

Kohdetyyppi:	99 Muu/määrittelemätön	Haltija:	151 Metsätalous Pohjanmaa
Ajoitus:	7116 Uusi aika	Ylläpitäjä:	151 Metsätalous Pohjanmaa
Rakentamisvuosi:		Kunta:	615 Pudasjärvi
Lukumäärä:	1		

Koordinaattiselitys:		Geometria tuotettu:	4 Gps-mittaus, korjaamaton
Koordinaatit:	X 7269712, Y 3535630, Z 214	Löydöt:	

<i>Taustatiedot</i>
Kohde löytyi inventoinnissa 28.7.2010.
<i>Ympäristön kuvaus</i>
Vaaran tasainen lakialue, avohakattu, maaperä soraa.
<i>Kohteen kuvaus</i>
Iso mänty (läpimitta 40 cm), sen pohjoispuolella t-muotoinen iso pilkka, korkeus 70 cm ja leveys 7 - 30 cm, sen alaosaan on veistetty pitkulainen kolo, jonka alapää on pyöreä ja yläpää terävä; korkeus 9 cm, leveys 4 cm ja syvyys 2,5 cm.
<i>Kohteen rajaus</i>
Kohde rajautuu pistemäisesti.
<i>Tulkinta</i>
Pilkkapuu, kaiverruksen tarkoitus epäselvä.
<i>Lisätietoja</i>

<i>Toimenpiteet</i>

<i>Tarkastukset</i>
Tila: 3 Toteutettu Laji: 6 Suojeluarvojen tarkastus Tarkastusvuosi: 2010 Tarkastuspvm: 28.7.2010 Tarkastaja: H.-P. Schulz Kuvaus: Pudasjärvi kulttuuriperintöinventointi 2010

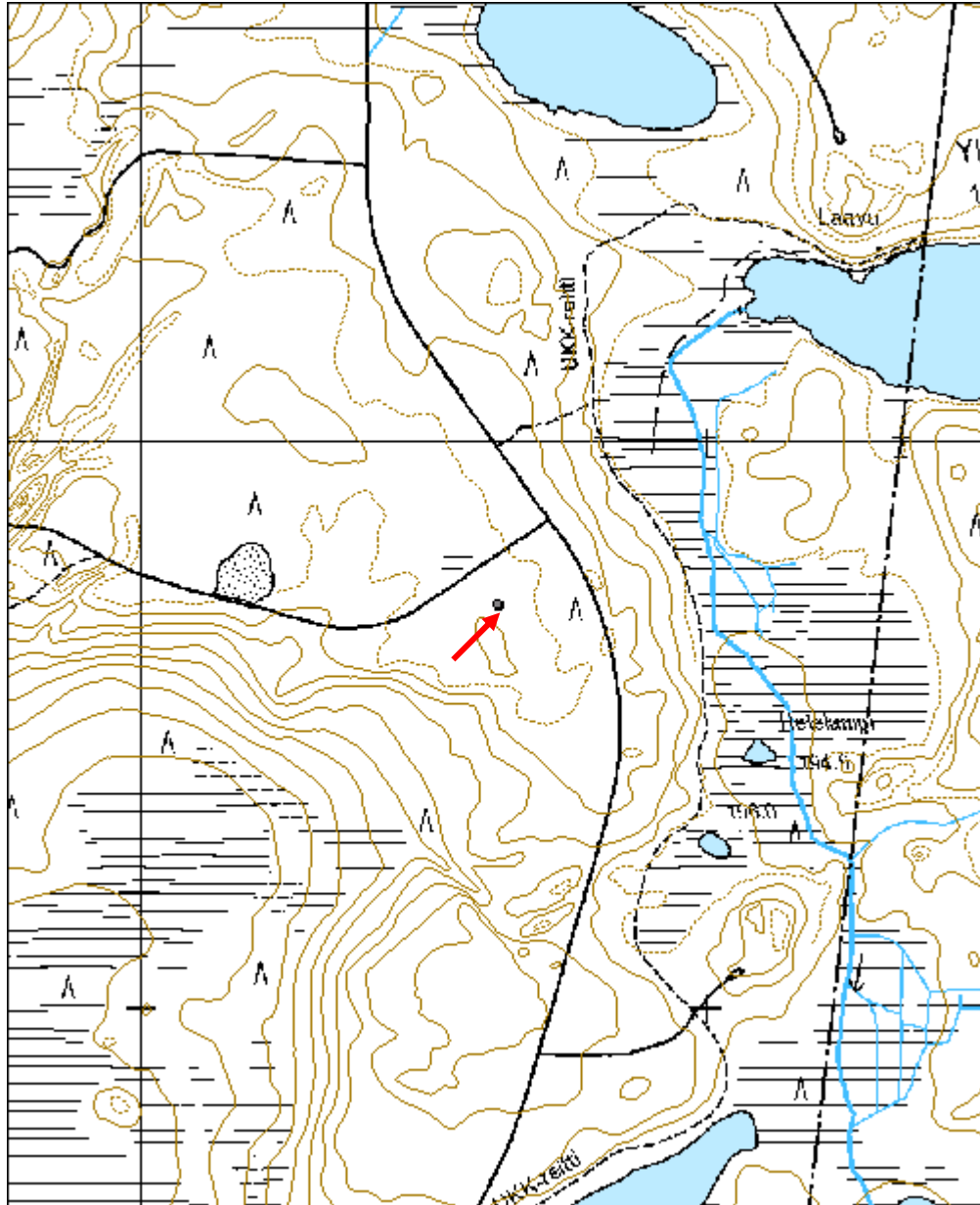
Viranomaisrekisterinro:		Kunto:	2 Keskinertainen
		Olotila:	2 Ei käytössä
Arvotus:	8 Muu suojeluarvo	Kohteen	9 Muu suojeluarvo

Selitys:	suojelu: Selitys:
Ympäristön suojelu:	0 Ei määritelty
Selitys:	



Pilkka kuvattu pohjoisersta.

Kohdetyyppi:	99 Muu/määrittelemätön	Copyright:	© Metsähallitus 2008 © Maanmittauslaitos 1/MML/08
Koordinaatit:	X 7269712, Y 3535630, Z 214	Mittakaava:	1:10000



Pikku Ohtavaara pilkkapuu	MH-tunnus: 118661
----------------------------------	------------------------------

Kohdetyyppi:	13 Liikennekohteet	Haltija:	151 Metsätalous Pohjanmaa
Ajoitus:	7116 Uusi aika	Ylläpitäjä:	151 Metsätalous Pohjanmaa
Rakentamisvuosi:		Kunta:	615 Pudasjärvi
Lukumäärä:	5		

Koordinaattiselitys:		Geometria tuotettu:	4 Gps-mittaus, korjaamaton
Koordinaatit:	X 7267434, Y 3516253, Z 180	Löydöt:	

Taustatiedot

Kohde tarkastettiin inventoinnissa 2.8.2010, tiedonanto metsuri Vesa Riecki.

Ympäristön kuvaus

Paikoitellen jyrkkärinteinen kiertelevä harjujakso, kuiva mäntykangasta.

Kohteen kuvaus

Harjun laella on säilynyt n. 400 m matkalla osia vanhasta polusta, jonka varrella on vielä viisi pilkkapuuta säilynyt, joilla on n. 1,3 m korkeudella molemmin puolin polun suuntaisesti pilkkoja /korkeus 15 - 25 cm, leveys 5 -10 cm. Polku on vain paikoitellen selvästi havaittavissa, syynä siihen on projen tekemiä useita muita polkuja samalla alueella.

Kohteen rajaus

Kohde rajautuu linjamaisesti näkyvien rakenteiden mukaisesti.

Tulkinta

Vesa Riekin tiedonannon mukaan vanha polku, joka kulki Iinaattijärvestä Latvajärvelle; polku oli 1950-luvulla vielä käytössä.

Lisätietoja

Toimenpiteet

Tarkastukset

Tila: 3 Toteutettu Laji: 6 Suojeluarvojen tarkastus Tarkastusvuosi: 2010
Tarkastuspvm: 2.8.2010 Tarkastaja: H.-P. Schulz
Kuvaus: Pudasjärvi kulttuuriperintöinventointi 2010

Viranomaisrekisterinro:		Kunto:	3 Huono
		Olotila:	2 Ei käytössä
Arvotus:	8 Muu suojeluarvo	Kohteen suojelu:	9 Muu suojeluarvo

Selitys:	Selitys:
Ympäristön suojele:	0 Ei määritely
Selitys:	

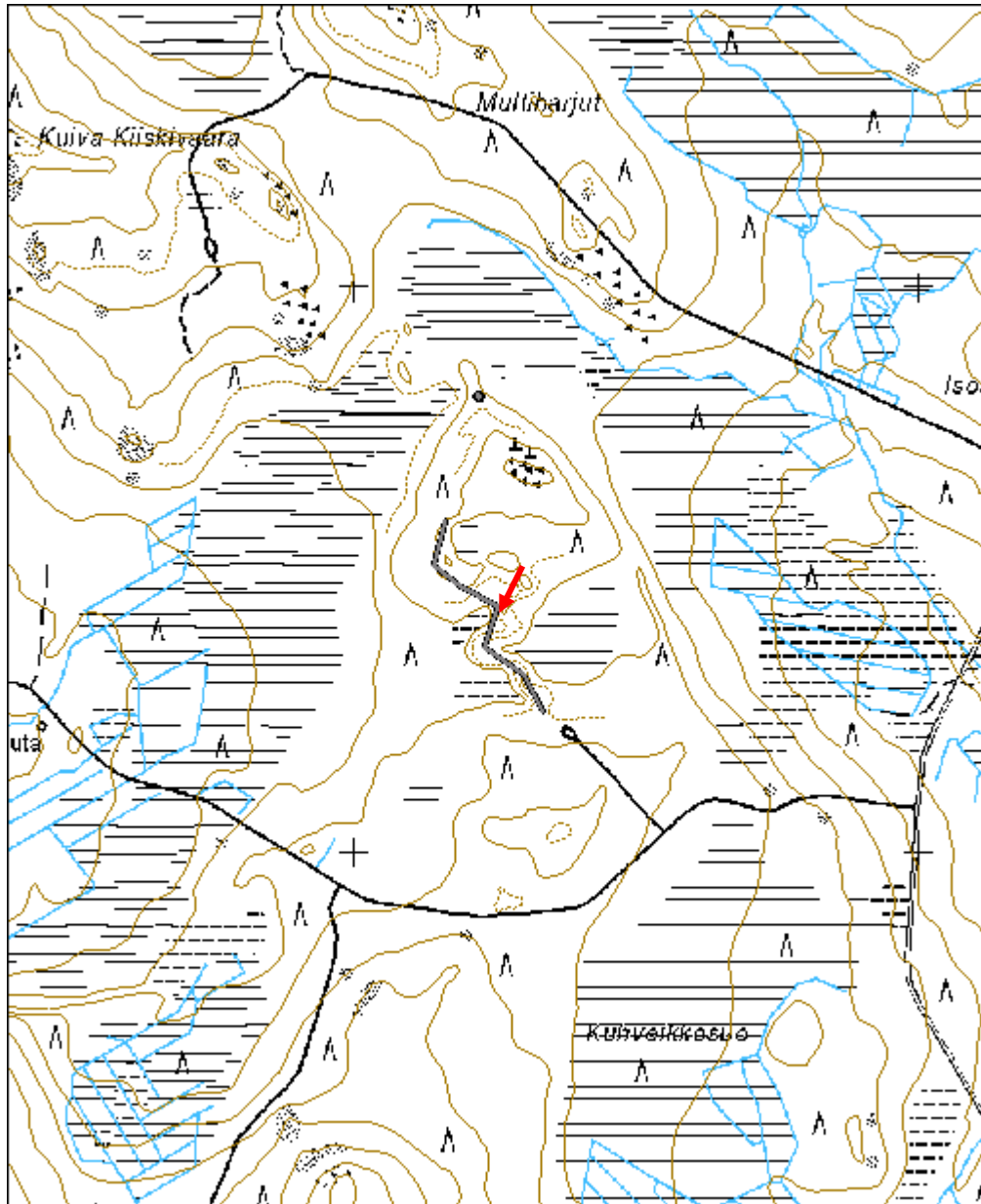


Polun luoteispää kuvattu luoteesta.



Pilkkapu 2 lännestä.

Kohdetyyppi:	13 Liikennekohteet	Copyright:	© Metsähallitus 2008 © Maanmittauslaitos 1/MML/08
Koordinaatit:	X 7267434, Y 3516253, Z 180	Mittakaava:	1:10000



Leviärinta 2 leimapuu	MH-tunnus: 118762
------------------------------	------------------------------

Kohdetyyppi:	99 Muu/määrittelemätön	Haltija:	151 Metsätalous Pohjanmaa
Ajoitus:	7116 Uusi aika	Ylläpitäjä:	151 Metsätalous Pohjanmaa
Rakentamisvuosi:		Kunta:	615 Pudasjärvi
Lukumäärä:	5		

Koordinaattiselitys:		Geometria tuotettu:	4 Gps-mittaus, korjaamaton
Koordinaatit:	X 7273902, Y 3516770, Z 145	Löydöt:	

<i>Taustatiedot</i>
Kohde löytyi inventoinnissa 3.8.2010.
<i>Ympäristön kuvaus</i>
Kapea hiekkatasanne joen ja suon välissä, jokitörmä; kuiva mäntykangasta, rehevä jokivarsikasvillisuutta.
<i>Kohteen kuvaus</i>
Osittain aukealla tasanteella jokitörmän yläpuolella on 5 vanhaa mäntyä (läpimitta 35-65 cm), joissa on pilkat ja kruunuleimat.
<i>Kohteen rajaus</i>
Kohde rajautuu näkyvien jäänteiden mukaisesti.
<i>Tulkinta</i>
Vanha leimikko.
<i>Lisätietoja</i>

<i>Toimenpiteet</i>

<i>Tarkastukset</i>
Tila: 3 Toteutettu Laji: 6 Suojeluarvojen tarkastus Tarkastusvuosi: 2010
Tarkastuspvm: 3.8.2010 Tarkastaja: H.-P. Schulz
Kuvaus: Pudasjärvi kulttuuriperintöinventointi 2010

Viranomaisrekisterinro:		Kunto:	1 Hyvä
		Olotila:	2 Ei käytössä
Arvotus:	8 Muu suojeluarvo	Kohteen	9 Muu suojeluarvo

Selitys:	suojelu: Selitys:
Ympäristön suojelu:	0 Ei määritelty
Selitys:	

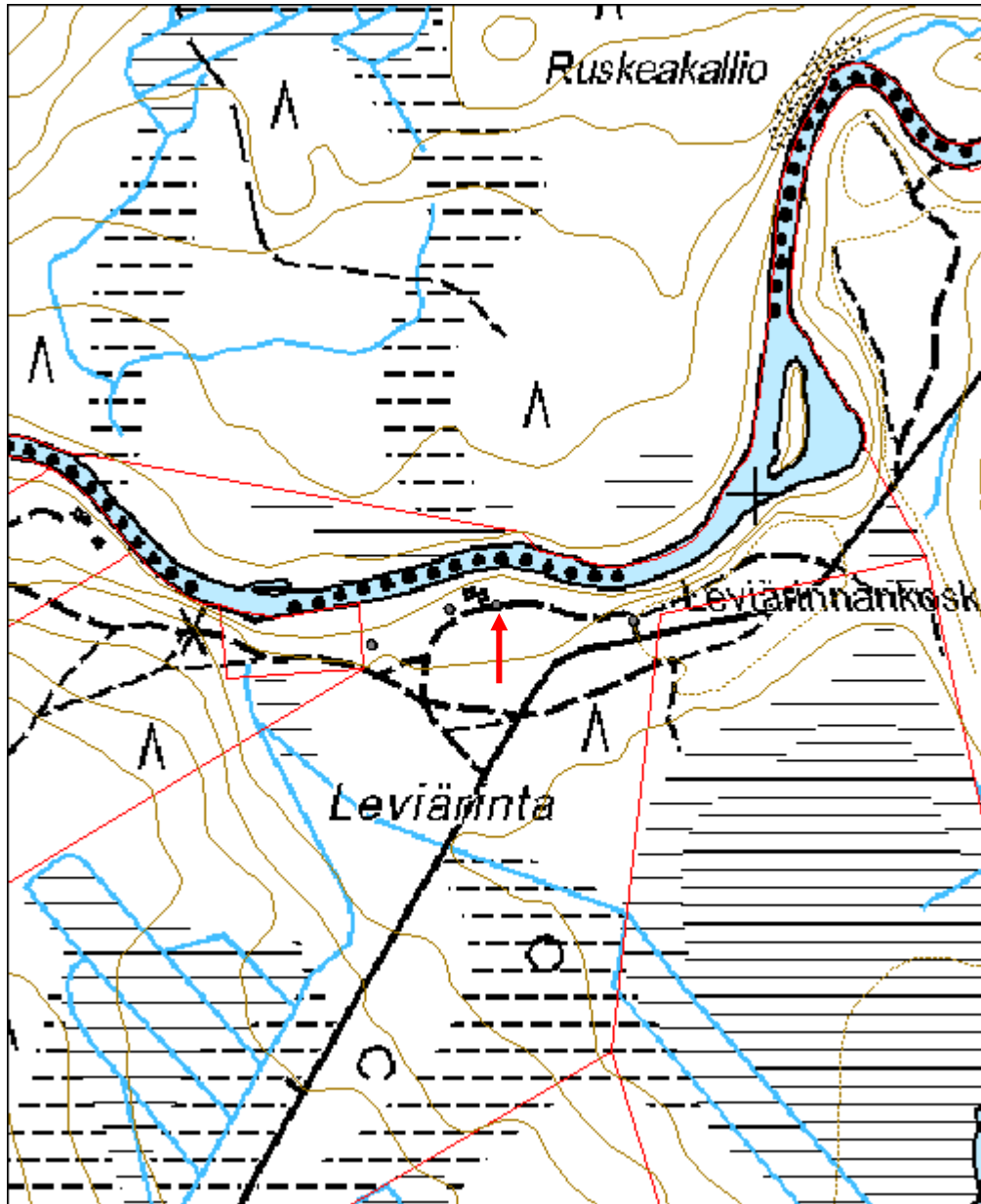


Yleiskuva kaakosta.



Lähikuva pilkoista.

Kohdetyyppi:	99 Muu/määrittelemätön	Copyright:	© Metsähallitus 2008 © Maanmittauslaitos 1/MML/08
Koordinaatit:	X 7273902, Y 3516770, Z 145	Mittakaava:	1:5000



Leviärinta 3 kämppä jäännös	MH-tunnus: 118781
------------------------------------	------------------------------

Kohdetyyppi:	1 Asuinpaikat	Haltija:	151 Metsätalous Pohjanmaa
Ajoitus:	7116 Uusi aika	Ylläpitäjä:	151 Metsätalous Pohjanmaa
Rakentamisvuosi:		Kunta:	615 Pudasjärvi
Lukumäärä:	3		

Koordinaattiselitys:		Geometria tuotettu:	3 Gps-mittaus, korjattu
Koordinaatit:	X 7273899, Y 3516728, Z 141	Löydöt:	

Taustatiedot

Kohde tarkastettiin inventoinnissa 3.8.2010, kohde on merkitty peruskartalle.

Ympäristön kuvaus

Kapea hiekkainen tasanne joen ja jokitörmän välissä; puusto pääosin kuusta ja koivua, aluskasvillisuus heinää ja sammalta.

Kohteen kuvaus

Alueella on kolmen rakennuksen jäännöstä:

1 itä-länsisuuntainen rakennus, mitat 5 x 3,5 m; Eteläseinän (törmän puolella) kohdalla 2-3 lahonnutta hirsikertaa jäljellä ja pohjoisseinän kohdalla yksi hirsikertaa. Oviaukko on itäseinässä, leveys 0,8 m. Rakennuksen keskellä on suorakulmaisen (1,2 x 1 m) tulisijan tai tulisijan perustuksen jäänteet. x 3516751, y 7273928

2 itä-länsi suuntainen, mitat n 5 x 4 m; seinien kohdalla matala maavalli, jossa on maatuneiden hirsien jäänteet, muita rakenteita ei havaittu. Maavallin päällä kasvaa nuori kuusia ja koivuja; alue on sammalen ja heinän peitossa. x 3516728, y 7273899.

3 Rinteeseen kaivettu suorakulmainen kuoppa (2 x 1,5 m, takaseinämän korkeus 1,1 m). x 3516734, y 7273903.

Kohteen rajaus

Kohde rajautuu näkyvien jäänteiden mukaisesti.

Tulkinta

Metsäkämpä, joka on ollut sen jälkeen kalastajien käytössä (tiedonanto Vesa Riekki); rakennus 1 purettiin vasta 90-luvulla, rakennus 2 ilmeisesti paljon aikaisemmin, kuoppa 3 oli ilmeisesti siihen kuulunut maakellari.

Lisätietoja

Toimenpiteet

Tarkastukset

Tila: 3 Toteutettu Laji: 6 Suojeluarvojen tarkastus Tarkastusvuosi: 2010
Tarkastuspvm: 3.8.2010 Tarkastaja: H.-P. Schulz
Kuvaus: Pudasjärvi kulttuuriperintöinventointi 2010

Viranomais- rekisterinro:		Kunto:	3 Huono
Arvotus:	8 Muu suojeluarvo	Olotila:	2 Ei käytössä
Selitys:		Kohteen suojaus:	9 Muu suojeluarvo
		Selitys:	
Ympäristön suojaus:	0 Ei määritelty		
Selitys:			

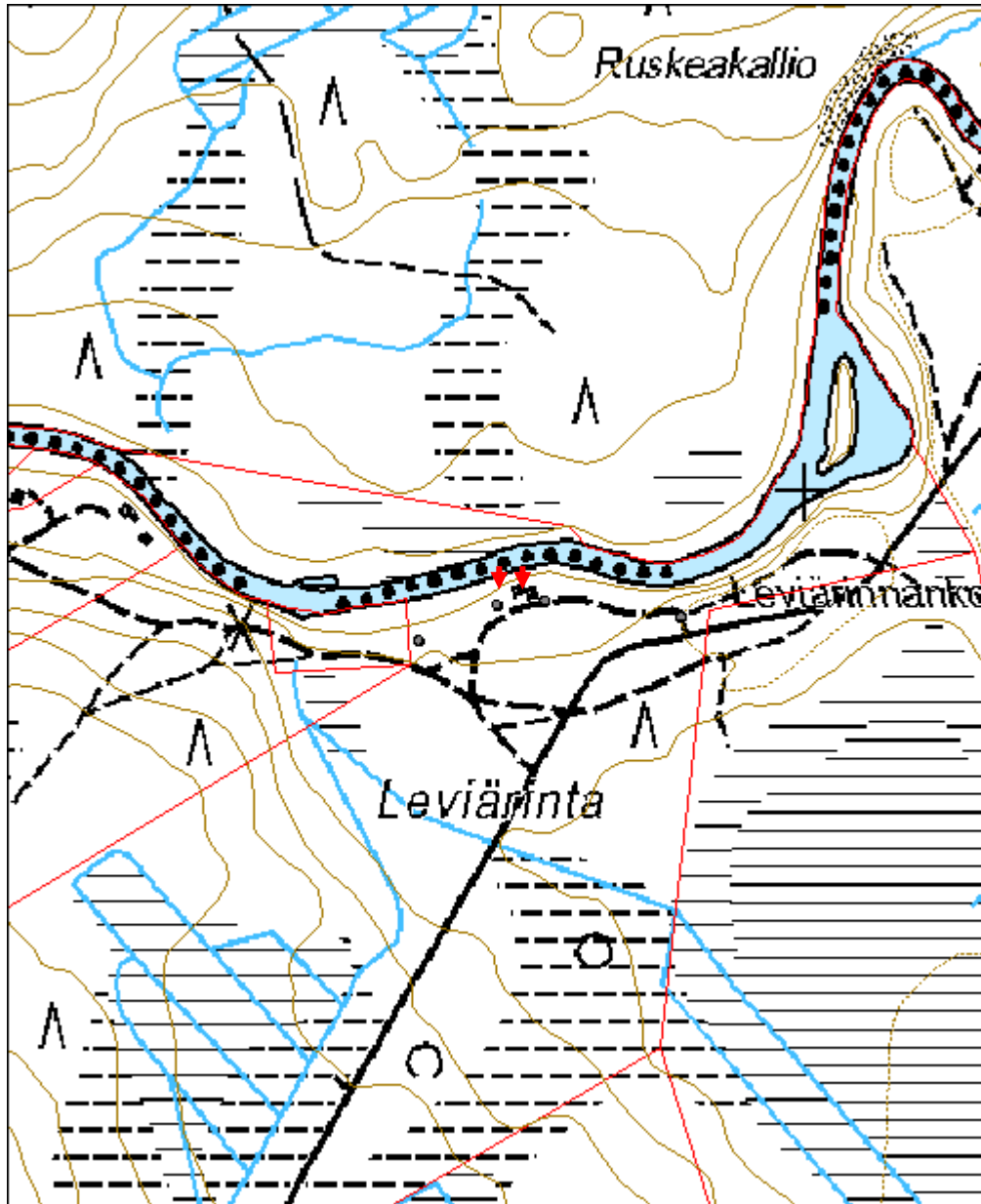


Rakennus 1 jäännös, yleiskuva koillisesta.



Rakennus 2 jäännös, yleiskuva pohjoisesta.

Kohdetyyppi:	1 Asuinpaikat	Copyright:	© Metsähallitus 2008 © Maanmittauslaitos 1/MML/08
Koordinaatit:	X 7273899, Y 3516728, Z 141	Mittakaava:	1:5000



Iso Maijanlampi kämpppä jäännös	MH-tunnus: 119083
--	------------------------------

Kohdetyyppi:	1 Asuinpaikat	Haltija:	151 Metsätalous Pohjanmaa
Ajoitus:	7116 Uusi aika	Ylläpitäjä:	151 Metsätalous Pohjanmaa
Rakentamisvuosi:		Kunta:	615 Pudasjärvi
Lukumäärä:	1		

Koordinaattiselitys:		Geometria tuotettu:	4 Gps-mittaus, korjaamaton
Koordinaatit:	X 7288501, Y 3510018, Z 153	Löydöt:	

<i>Taustatiedot</i>
Kohde löytyi inventoinnissa 6.8.2010.
<i>Ympäristön kuvaus</i>
Tasainen hiekka-alue lyhyen harjujakson länsipuolella, kuivaa mäntykangasta, puronvarsi
<i>Kohteen kuvaus</i>
Lounais-koillis-suuntaisen rakennuksen jäänteet, mitat 12,5 x 6 m; seinien kohdalla matala maavalli (leveys 40 - 70 cm, korkeus 10-20 cm: sisätilassa nurkissa ja keskivaiheella yht. viisi kuoppa (mitat 1,3 - 1,8 m x 0,9 - 1,2 m, syvyys 0,4 - 0,8 m), rakennuksesta 8 m koilliseen samanlainen kuoppa.; rakenteet ovat varpujen ja sammalen peitossa, alueella - myös rakennuksen sisäpuolella - kasvaa yli 80 vuotiaita puita.
<i>Kohteen rajaus</i>
Kohde rajautuu pistemäisesti.
<i>Tulkinta</i>
Metsäkämpä.
<i>Lisätietoja</i>

<i>Toimenpiteet</i>

<i>Tarkastukset</i>
Tila: 3 Toteutettu Laji: 6 Suojeluarvojen tarkastus Tarkastusvuosi: 2010
Tarkastuspvm: 6.8.2010 Tarkastaja: H.-P. Schulz
Kuvaus: Pudasjärvi kulttuuriperintöinventointi 2010

Viranomaisrekisterinro:		Kunto:	3 Huono
		Olotila:	2 Ei käytössä
Arvotus:	8 Muu suojeluarvo	Kohteen	9 Muu suojeluarvo

Selitys:	suojelu: Selitys:
Ympäristön suojelu:	99 Muu suojeluarvoa sisältävä alue
Selitys:	

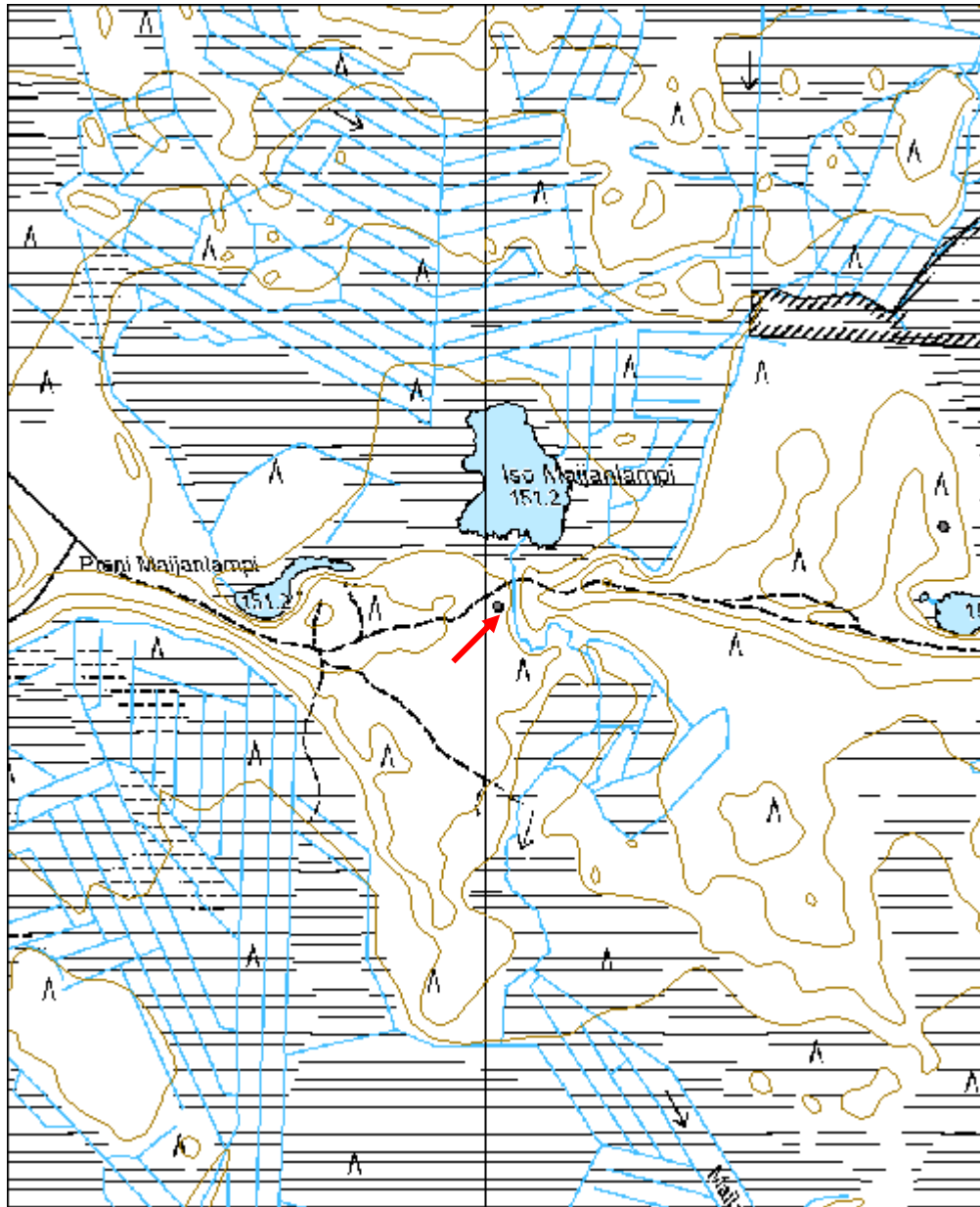


Yleiskuva idästä.



Rakennusjäännöksen itäpuolella oleva kuoppa idästä.

Kohdetyyppi:	1 Asuinpaikat	Copyright:	© Metsähallitus 2008 © Maanmittauslaitos 1/MML/08
Koordinaatit:	X 7288501, Y 3510018, Z 153	Mittakaava:	1:10000



Tiheikkölampi poroerotusaita jäännös	MH-tunnus: 119101
---	------------------------------

Kohdetyyppi:	9 Valmistuspaikat/työpaikat	Haltija:	151 Metsätalous Pohjanmaa
Ajoitus:	7116 Uusi aika	Ylläpitäjä:	151 Metsätalous Pohjanmaa
Rakentamisvuosi:		Kunta:	615 Pudasjärvi
Lukumäärä:	1		

Koordinaattiselitys:		Geometria tuotettu:	4 Gps-mittaus, korjaamaton
Koordinaatit:	X 7288642, Y 3510805, Z 159	Löydöt:	

Taustatiedot

Kohde löytyi inventoinnissa 6.8.2010

Ympäristön kuvaus

Laaja hiekkatasanne pienen harjujakson pohjoispuolella ja lammen luoteispuolella, kuivaa mäntykangasta

Kohteen kuvaus

Lammesta n. 90 m luoteeseen on pienen suorakulmaisen erotuspaikan jäännös (mitat 21 x 12 m, kaakkoisnurkassa on jäänteitä lauta-aidasta säilynyt, muuten aita oli sortunut ja melkein kokonaan lahonnut. Pohjoispäädystä on n 8 m leveä aukko, joista lähtee kaksi johdinaitaa (riukuaitoja) kaarevasti ensin pohjoiseen ja sitten länteen, pituus n 200-350 m. Aitojen tolpat on paikoitellen vielä pystyssä, riu'ut on suurimaksi osaksi jo hajonneet, ne oli kiinnitetty teollisuusnauloilla tolppiin.

Kohteen rajaus

Kohde rajautuu näkyvien jäänteiden mukaisesti.

Tulkinta

Poroerotusaita.

Lisätietoja

Toimenpiteet

Tarkastukset

Tila: 3 Toteutettu Laji: 6 Suojeluarvojen tarkastus Tarkastusvuosi: 2010
Tarkastuspm: 6.8.2010 Tarkastaja: H.-P. Schulz
Kuvaus: Pudasjärvi kulttuuriperintöinventointi 2010

Viranomais- rekisterinro:		Kunto:	3 Huono
Arvotus:	8 Muu suojeluarvo	Olotila:	2 Ei käytössä
Selitys:		Kohteen suojaus:	9 Muu suojeluarvo
		Selitys:	
Ympäristön suojaus:	99 Muu suojeluarvoa sisältävä alue.		
Selitys:	Natura		

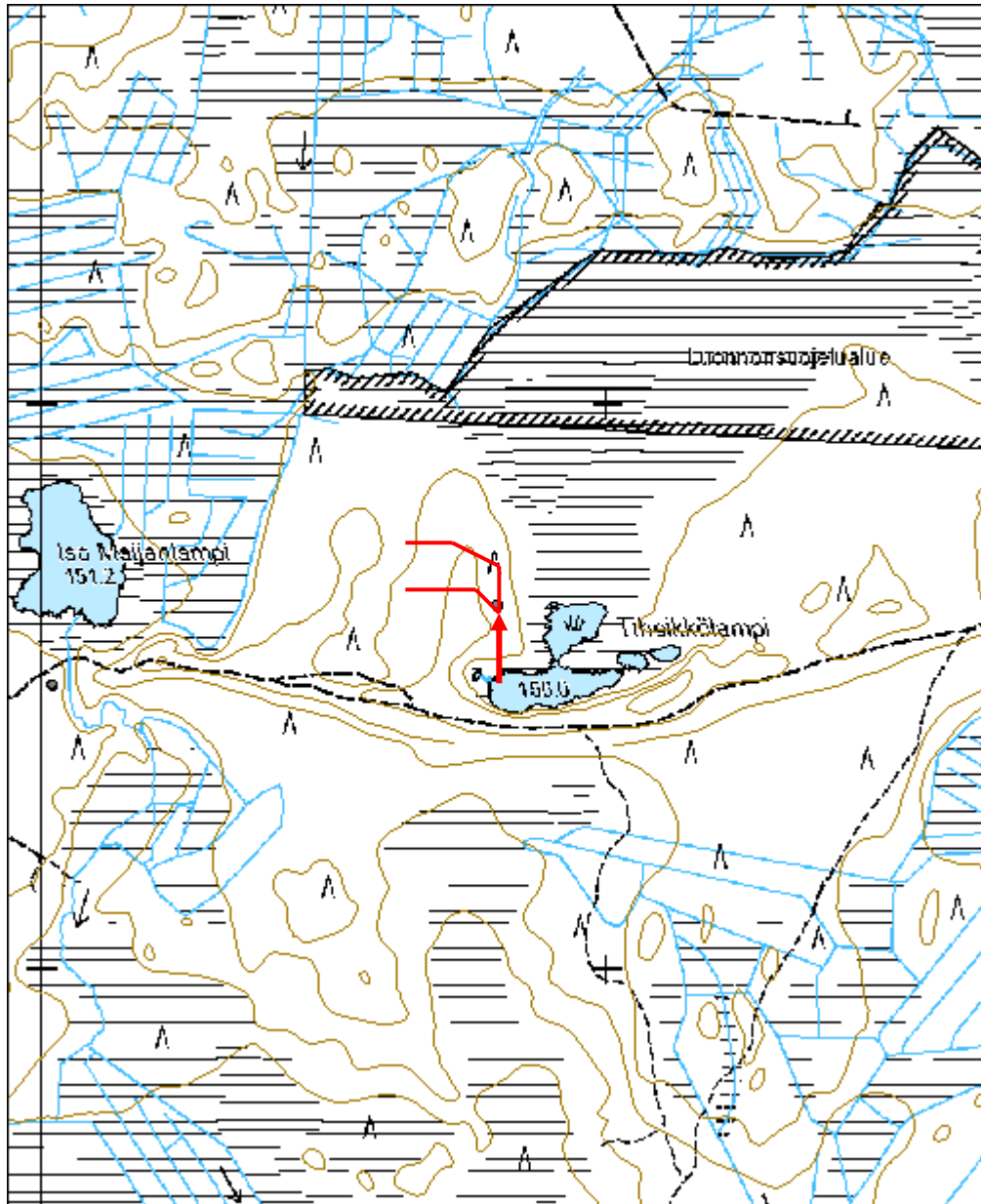


Pohjoinen johdinaita kuvattu etelästä.



Kirnun jäännös, yleiskuva pohjoisesta.

Kohdetyyppi:	9 Valmistuspaikat/työpaikat	Copyright:	© Metsähallitus 2008 © Maanmittauslaitos 1/MML/08
Koordinaatit:	X 7288642, Y 3510805, Z 159	Mittakaava:	1:10000



Toraslampi 1 kämppä jäännös	MH-tunnus: 119161
------------------------------------	------------------------------

Kohdetyyppi:	1 Asuinpaikat	Haltija:	151 Metsätalous Pohjanmaa
Ajoitus:	7116 Uusi aika	Ylläpitäjä:	151 Metsätalous Pohjanmaa
Rakentamisvuosi:		Kunta:	615 Pudasjärvi
Lukumäärä:	2		

Koordinaattiselitys:		Geometria tuotettu:	4 Gps-mittaus, korjaamaton
Koordinaatit:	X 7288167, Y 3528937, Z 213	Löydöt:	

Taustatiedot

Kohde tarkastettiin inventoinnissa 10.8.2010; lähde Sutigis; vanhat kartat.

Ympäristön kuvaus

Vaaran ala (itä-)rinne suon laidalla, n. 50 m lammesta; rehevä sekametsä, paikoitellen aukea; aukoissa kasvaa runsaasti pajuja ja heinää.

Kohteen kuvaus

Alueella on kahden rakennuksen jäännöstä.

Rakennus 1 Ison uunin jäännökset, mitat 3,5 x 3 x 0,7 m, lähellä on muutama pieni kuoppa. Alue on niin tiheän heinikon peitossa, ettei pystynyt havaitsemaan muita rakenteita. x 3528937, y 7288166.

Rakennus 2: rakennuspaikalla ei havaittu rakenteita, alue on kokonaan pajukon peitossa, sen luoteispuolella on pieni pyöreä kuoppa (läpimitta 0,9 m, syvyys 0,6 m), entinen pihaluokka on aukea ja heinän peittämä.

Kohteen rajaus

Kohde rajautuu näkyvien jäänteiden mukaisesti.

Tulkinta

Metsäkämpä; rakennukset on merkitty vanhaan peruskarttaan (1960-luvulta)

Lisätietoja

Toimenpiteet

Tarkastukset

Tila: 3 Toteutettu Laji: 6 Suojeluarvojen tarkastus Tarkastusvuosi: 2010
Tarkastuspvm: 10.8.2010 Tarkastaja: H.-P. Schulz
Kuvaus: Pudasjärvi kulttuuriperintöinventointi 2010

Viranomaisrekisterinro:		Kunto:	3 Huono
		Olotila:	2 Ei käytössä

Arvotus:	8 Muu suojeluarvo	Kohteen suojelu:	9 Muu suojeluarvo
Selitys:		Selitys:	

Ympäristön suojelu:	0 Ei määritelty
Selitys:	

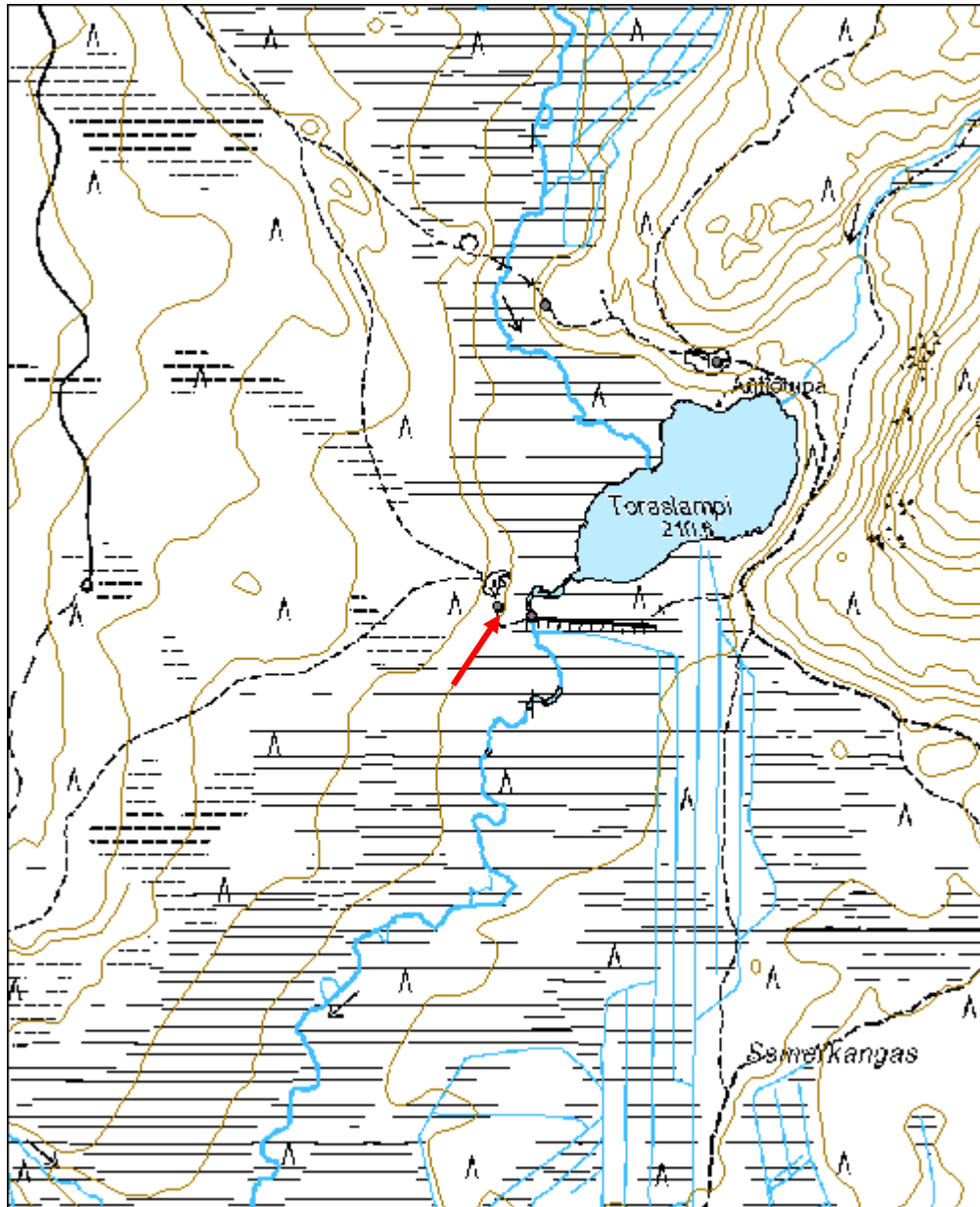


Rakennuksen 2 paikka kaakosta.



Rakennus 1, uunin jäänteet kuvattu lännestä.

Kohdetyyppi:	1 Asuinpaikat	Copyright:	© <i>Metsähallitus</i> 2008 © <i>Maanmittauslaitos</i> 1/MML/08
Koordinaatit:	X 7288167, Y 3528937, Z 213	Mittakaava:	1:10000



Toraslampi 2 tammi	MH-tunnus: 119181
---------------------------	------------------------------

Kohdetyyppi:	9 Valmistuspaikat/työpaikat	Haltija:	151 Metsätalous Pohjanmaa
Ajoitus:	7116 Uusi aika	Ylläpitäjä:	151 Metsätalous Pohjanmaa
Rakentamisvuosi:		Kunta:	615 Pudasjärvi
Lukumäärä:	1		

Koordinaattiselitys:		Geometria tuotettu:	4 Gps-mittaus, korjaamaton
Koordinaatit:	X 7288151, Y 3528997, Z 211	Löydöt:	

<i>Taustatiedot</i>
Kohde tarkastettiin inventoinnissa 10.8.2010, tiedonanto metsuri Pentti Raiskio, kohde on merkitty peruskartalle.
<i>Ympäristön kuvaus</i>
Soistunut alue/puronlaakso kahden vaaran välissä lammen lounaispuolella; kasvillisuus pääosin koivua ja pajua; padolla kasvaa nuoria mäntyjä ja koivuja.
<i>Kohteen kuvaus</i>
Noin 230 m pitkä, juurillaan n 10 m leveä ja 2 m korkea maapato, itä-länsisuuntainen; juoksutusaukko 4 m leveä, sen kohdalla puusilta; sillasta n. 50 m itää padon eteläreunassa n. metri korkea hirsinen tukirakenne.
<i>Kohteen rajaus</i>
Kohde rajautuu näkyvien jäänteiden mukaisesti.
<i>Tulkinta</i>
Uittopato.
<i>Lisätietoja</i>

<i>Toimenpiteet</i>

<i>Tarkastukset</i>
Tila: 3 Toteutettu Laji: 6 Suojeluarvojen tarkastus Tarkastusvuosi: 2010
Tarkastuspvm: 10.8.2010 Tarkastaja: H.-P. Schulz
Kuvaus: Pudasjärvi kulttuuriperintöinventointi 2010

Viranomaisrekisterinro:	Kunto: 2 Keskinertainen
--------------------------------	--------------------------------

Arvotus:	8 Muu suojeluarvo	Olotila:	2 Ei käytössä
Selitys:		Kohteen suojelu:	9 Muu suojeluarvo
Selitys:		Selitys:	
Ympäristön suojelu:	0 Ei määritelty		
Selitys:			

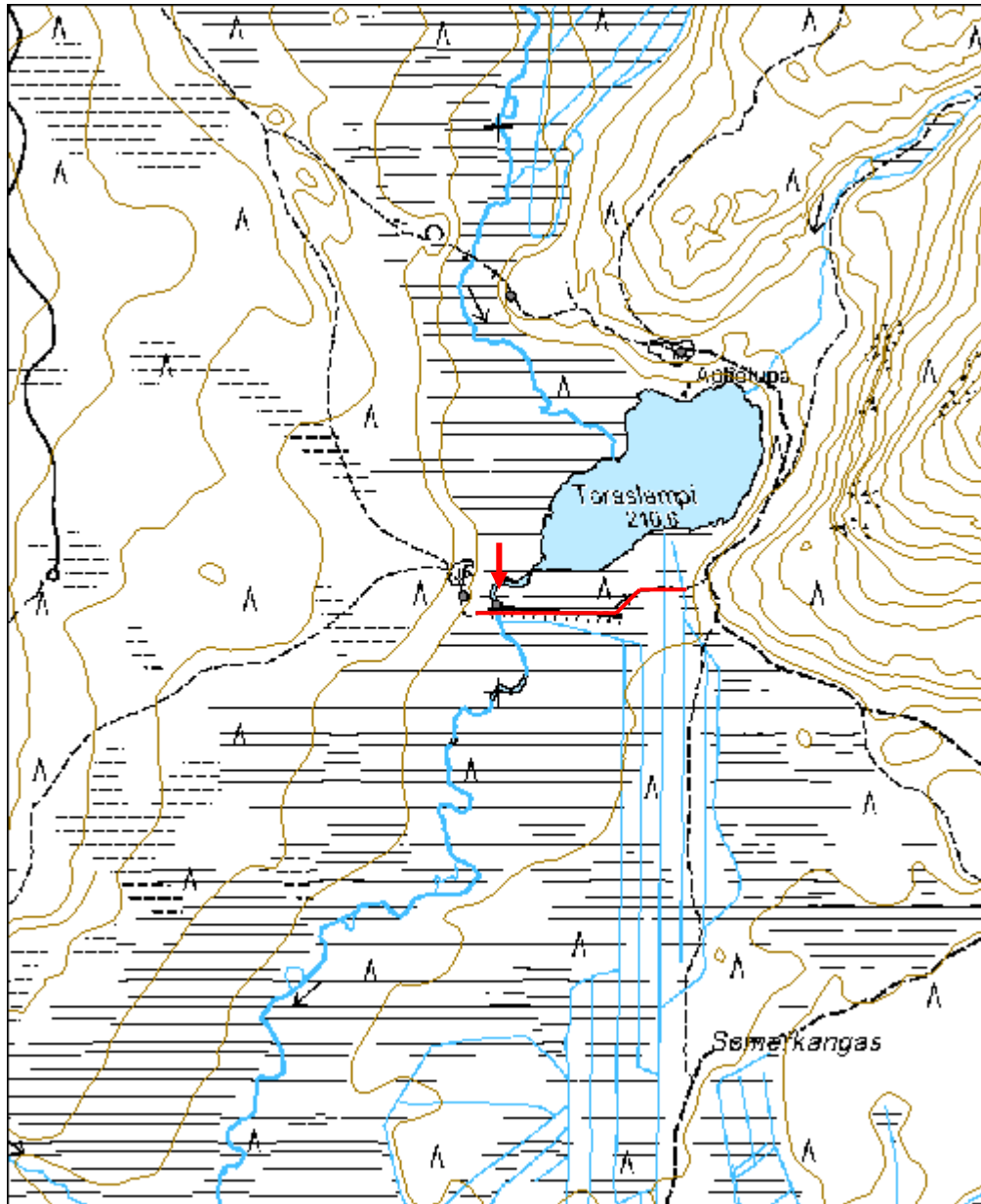


Pato ja silta kuvattu lännestä.



Padon tukirakenteet kuvattu lounaasta.

Kohdetyyppi:	9 Valmistuspaikat/työpaikat	Copyright:	© <i>Metsähallitus</i> 2008 © <i>Maanmittauslaitos</i> 1/MML/08
Koordinaatit:	X 7288151, Y 3528997, Z 211	Mittakaava:	1:10000



Toraslampi 3 kämppä jäännös	MH-tunnus: 119261
------------------------------------	------------------------------

Kohdetyyppi:	1 Asuinpaikat	Haltija:	151 Metsätalous Pohjanmaa
Ajoitus:	7116 Uusi aika	Ylläpitäjä:	151 Metsätalous Pohjanmaa
Rakentamisvuosi:		Kunta:	615 Pudasjärvi
Lukumäärä:	1		

Koordinaattiselitys:		Geometria tuotettu:	4 Gps-mittaus, korjaamaton
Koordinaatit:	X 7288598, Y 3529323, Z 217	Löydöt:	

Taustatiedot

Kohde tarkastettiin inventoinnissa 10.8.2010; lähde Sutigis.

Ympäristön kuvaus

Kapeatasanne mäen etelärinteessä n. 30 m lammesta pohjoiseen; alue on suurimaksi osaksi aukea, jonkun verran koivuja, kuusia ja katajaa, aluskasvillisuus heinää.

Kohteen kuvaus

Itä-länsi suuntaisen rakennuksen perustus, mitat 12 x 5,5 m; seinien kohdalla matala maavalli (leveys 0,5 m korkeus 0,1-0,3 m; muita rakenteita ei havaittu; sisätilassa seisoo melko ruostunut rautahela; rakenteet ovat heinän peitossa, sisätilassa kasvaa nuoria koivuja.

Kohteen rajaus

Kohde rajautuu näkyvien jäänteiden mukaisesti.

Tulkinta

Metsäkämpä; puurakenteet purettiin.

Lisätietoja

Toimenpiteet

Tarkastukset

Tila: 3 Toteutettu Laji: 6 Suojeluarvojen tarkastus Tarkastusvuosi: 2010
Tarkastuspvm: 10.8.2010 Tarkastaja: H.-P. Schulz
Kuvaus: Pudasjärvi kulttuuriperintöinventointi 2010

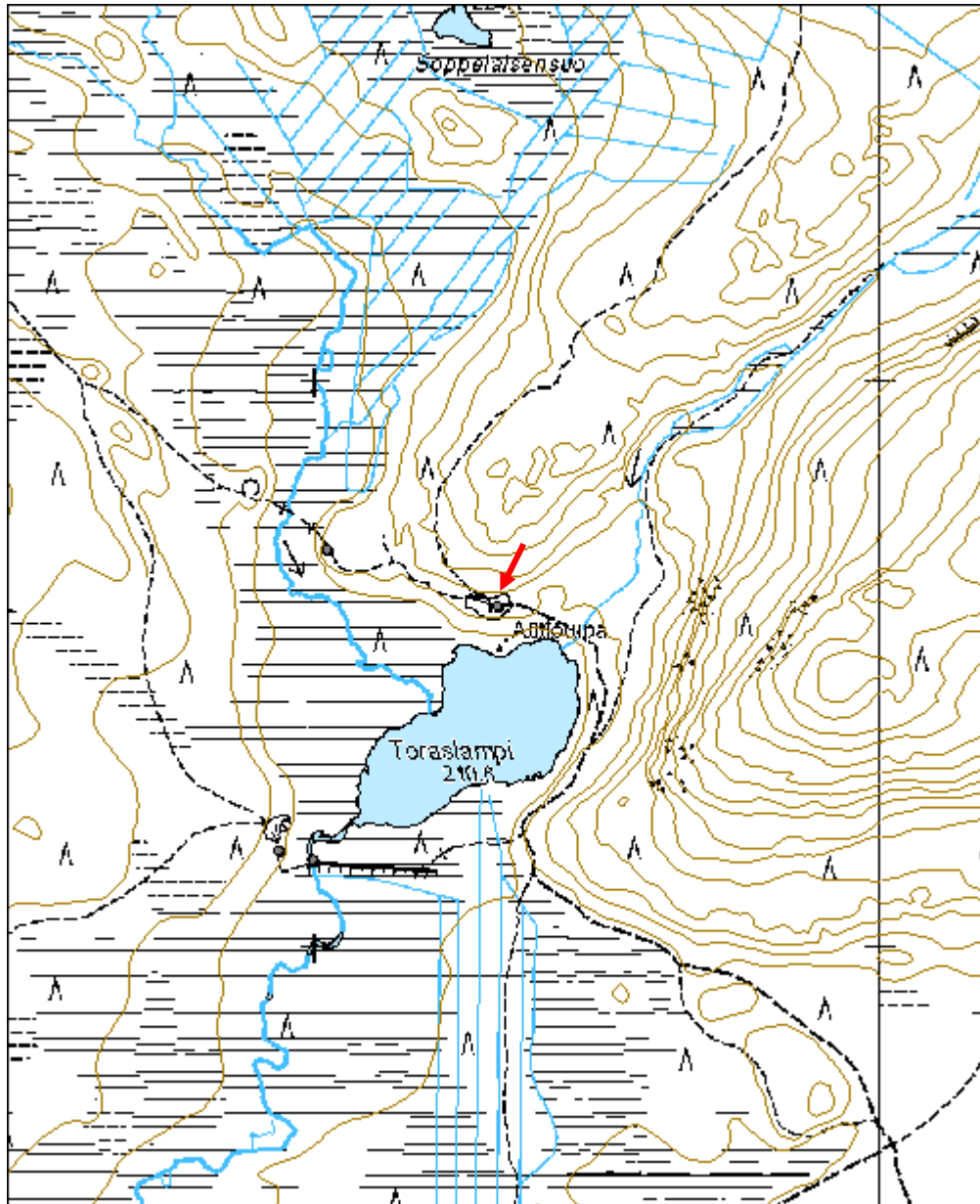
Viranomaisrekisterinro:		Kunto:	3 Huono
Arvotus:	8 Muu suojeluarvo	Olotila:	2 Ei käytössä
		Kohteen	9 Muu suojeluarvo

Selitys:	suojelu: Selitys:
Ympäristön suojelu:	0 Ei määritelty
Selitys:	



Yleiskuva itäkoillisesta.

Kohdetyyppi:	1 Asuinpaikat	Copyright:	© <i>Metsähallitus</i> 2008 © <i>Maanmittauslaitos</i> 1/MML/08
Koordinaatit:	X 7288598, Y 3529323, Z 217	Mittakaava:	1:10000



Toraslampi 4 rakennus jäännös	MH-tunnus: 119281
--------------------------------------	------------------------------

Kohdetyyppi:	1 Asuinpaikat	Haltija:	151 Metsätalous Pohjanmaa
Ajoitus:	7116 Uusi aika	Ylläpitäjä:	151 Metsätalous Pohjanmaa
Rakentamisvuosi:		Kunta:	0
Lukumäärä:	1		

Koordinaattiselitys:		Geometria tuotettu:	4 Gps-mittaus, korjaamaton
Koordinaatit:	X 7288698, Y 3529021, Z 217	Löydöt:	

Taustatiedot

Kohde löytyi inventoinnissa 10.8.2010.

Ympäristön kuvaus

Pieni tasanne törmän yläpuolella, alapuolella soistunut purolaakso. Rehevä sekametsä, paikoitellen aukea/nuorta puustoa.

Kohteen kuvaus

4 x 3,5 m mittaisen rakennuksen jäännös; kahdesta seinästä vielä 2-3 hirsikertaa jäljellä, melko lahonneet., sulkanurkka. Koillisnurkassa on kiukaan jänteet, mitat 1,8 x 1,7 x 0,5 m, rakenne on sammalen ja varpujen peitossa, kiukaan päällä kasvaa nuori kuusi.

Kohteen rajaus

Kohde rajautuu pistemäisesti.

Tulkinta

Todennäköisesti saunan jäänteet; etäisyys Toraslammen kämppiin 1 ja 3 (kohteet 119161 ja 119261) on sen verran suuri (yli 350 m), ettei sauna todennäköisesti kuulunut niiden yhteyteen.

Lisätietoja

Toimenpiteet

Tarkastukset

Tila: 3 Toteutettu Laji: 6 Suojeluarvojen tarkastus Tarkastusvuosi: 2010
Tarkastuspm: 10.8.2010 Tarkastaja: H.-P. Schulz
Kuvaus: Pudasjärvi kulttuuriperintöinventointi 2010

Viranomaisrekisterinro:

Kunto: 3 Huono

Olotila: 2 Ei käytössä

Arvotus:	8 Muu suojeluarvo	Kohteen suojelu:	9 Muu suojeluarvo
Selitys:		Selitys:	
Ympäristön suojelu:	0 Ei määritelty		
Selitys:			

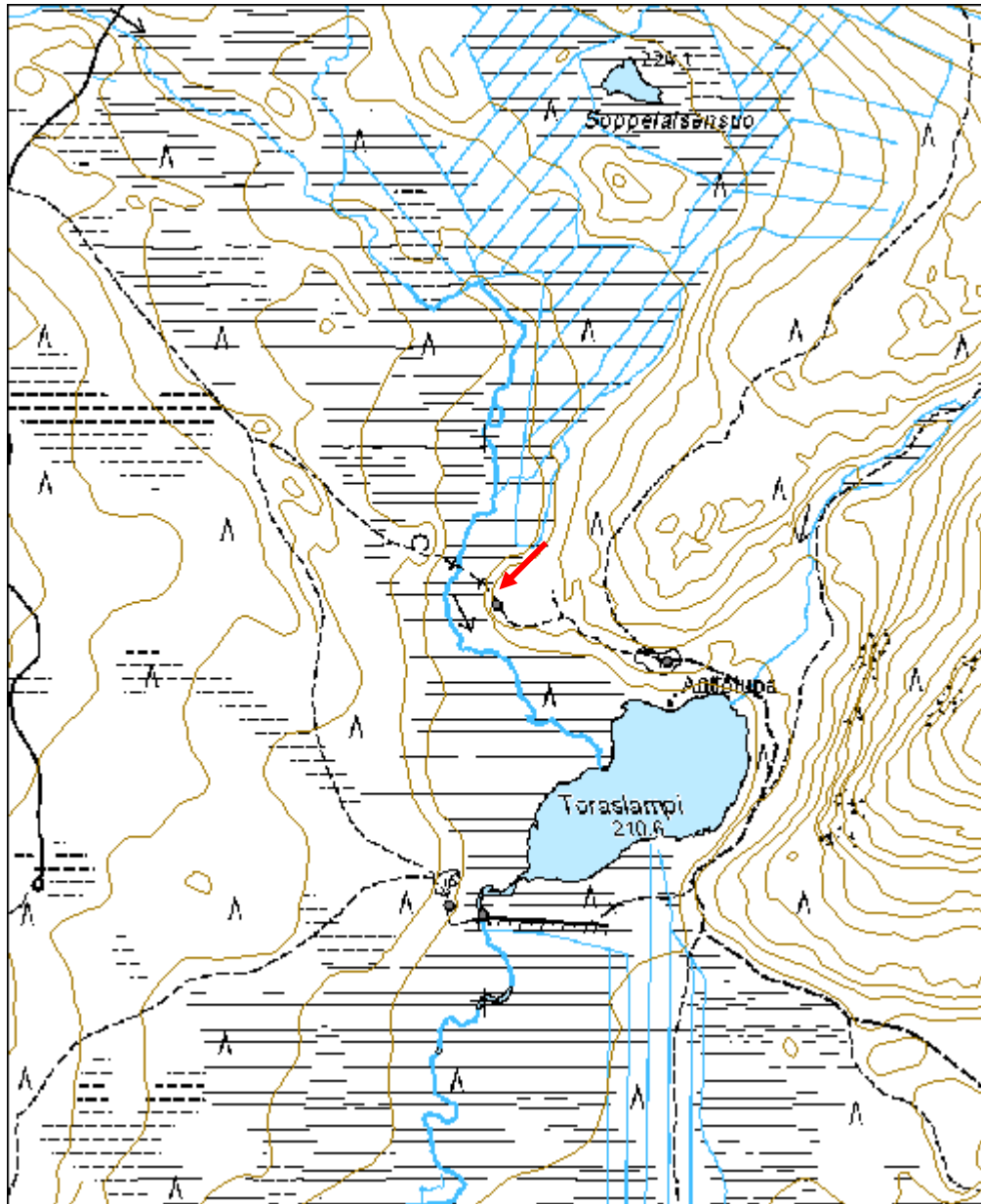


Yleiskuva kaakosta, kiukaan jäänteet oikealla reunalla.



Yleiskuva lounaasta.

Kohdetyyppi:	1 Asuinpaikat	Copyright:	© Metsähallitus 2008 © Maanmittauslaitos 1/MML/08
Koordinaatit:	X 7288698, Y 3529021, Z 217	Mittakaava:	1:10000



Kaivossuo rakennus jäännös	MH-tunnus: 119670
-----------------------------------	------------------------------

Kohdetyyppi:	2 Asuinpaikat?	Haltija:	151 Metsätalous Pohjanmaa
Ajoitus:	7116 Uusi aika	Ylläpitäjä:	151 Metsätalous Pohjanmaa
Rakentamisvuosi:		Kunta:	615 Pudasjärvi
Lukumäärä:	1		

Koordinaattiselitys:		Geometria tuotettu:	4 Gps-mittaus, korjaamaton
Koordinaatit:	X 7290722, Y 3530297, Z 265	Löydöt:	

Taustatiedot

Kohde tarkastettiin inventoinnissa 11.8.2010; lähde Sutigis.

Ympäristön kuvaus

Vaaran loiva alarinne (itärinne) suon laidalla; rehevä sekametsä, monin paikoin soistunut.

Kohteen kuvaus

4,5 x 4 m mittaisen rakennuksen jäännökset. seinistä 2-3 melko lahonnutta hirsikertaa jäljellä; pitkä nurkka, päät sahattu ja kirveellä katkaistu; salvostyyppi epäselvä. Länsi seinämässä mahdollisesti 1,5 - 2 m leveä aukko. Rakennuksen eteläpuolella on muutama irtohirsi. Sisätila ja ympäristö ovat sammalen, heinän ja saniaisten peittämä.

Kohteen rajaus

Kohde rajautuu pistemäisesti.

Tulkinta

Tulisijan puuttuminen ja leveä aukko viittaavat eläinsuojaan (hevostalliin?)

Lisätietoja

Toimenpiteet

Tarkastukset

Tila: 3 Toteutettu Laji: 6 Suojeluarvojen tarkastus Tarkastusvuosi: 2010
Tarkastuspm: 11.8.2010 Tarkastaja: H.-P. Schulz
Kuvaus: Pudasjärvi kulttuuriperintöinventointi 2010

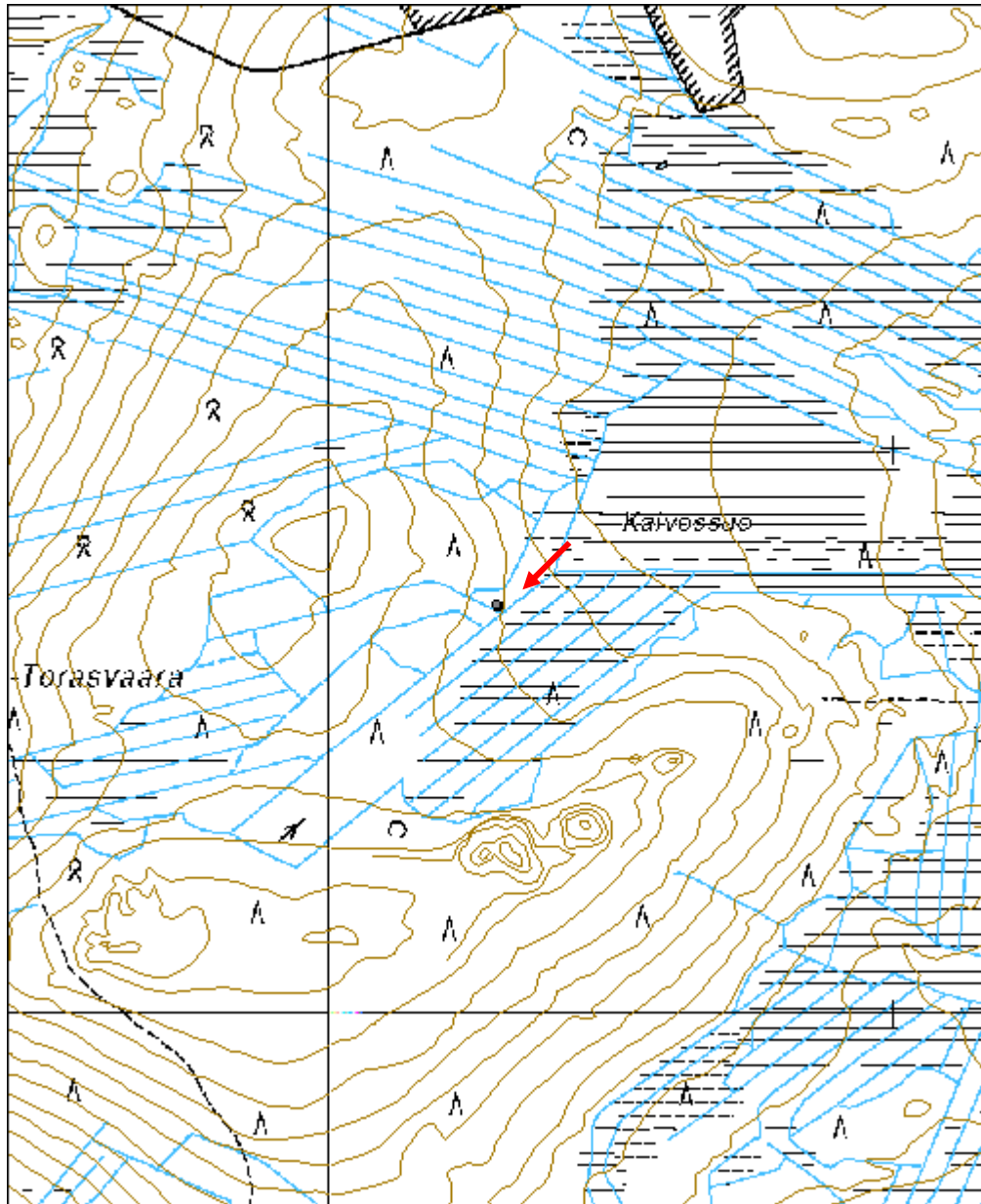
Viranomaisrekisterinro:		Kunto:	3 Huono
		Olotila:	2 Ei käytössä
Arvotus:	8 Muu suojeluarvo	Kohteen suojelu:	9 Muu suojeluarvo

Selitys:	Selitys:
Ympäristön suojelu:	0 Ei määritely
Selitys:	



Yleiskuva koillisesta.

Kohdetyyppi:	2 Asuinpaikat?	Copyright:	© Metsähallitus 2008 © Maanmittauslaitos 1/MML/08
Koordinaatit:	X 7290722, Y 3530297, Z 265	Mittakaava:	1:10000



Jakunkangas poroaitaus jäännös	MH-tunnus: 119673
---------------------------------------	------------------------------

Kohdetyyppi:	10 Valmistuspaikat/työpaikat?	Haltija:	151 Metsätalous Pohjanmaa
Ajoitus:	7116 Uusi aika	Ylläpitäjä:	151 Metsätalous Pohjanmaa
Rakentamisvuosi:		Kunta:	615 Pudasjärvi
Lukumäärä:	1		

Koordinaattiselitys:		Geometria tuotettu:	4 Gps-mittaus, korjaamaton
Koordinaatit:	X 7277805, Y 3504152, Z 153	Löydöt:	

Taustatiedot

Kohde löytyi inventoinnissa 13.8.2010.

Ympäristön kuvaus

Tasainen kuiva mäntykangas, varttunut kasvatusmetsä.

Kohteen kuvaus

Pieni suorakulmainen aitaus, mitat 7,5 x 7 m; suurimaksi osaksi sortunut, ainoastaan pohjoispääty on vielä pystyssä. Lauta-aita, viisi vaakasuunnassa oleva lautaa naulattu pystytolppiin, aidan korkeus on 1,4 m. Selviä jälkiä aukosta ei havaittu. Puusto aitauksen sisällä ja sen ympäristössä on samanikäistä.

Kohteen rajaus

Kohde rajautuu pistemäisesti.

Tulkinta

Poroaitaus, tarkkaa funktiota ei ole tiedossa.

Lisätietoja

Toimenpiteet

Tarkastukset

Tila: 3 Toteutettu Laji: 6 Suojeluarvojen tarkastus Tarkastusvuosi: 2010
Tarkastuspv: 13.8.2010 Tarkastaja: H.-P. Schulz
Kuvaus: Pudasjärvi kulttuuriperintöinventointi 2010

Viranomaisrekisterinro:

Kunto: 3 Huono

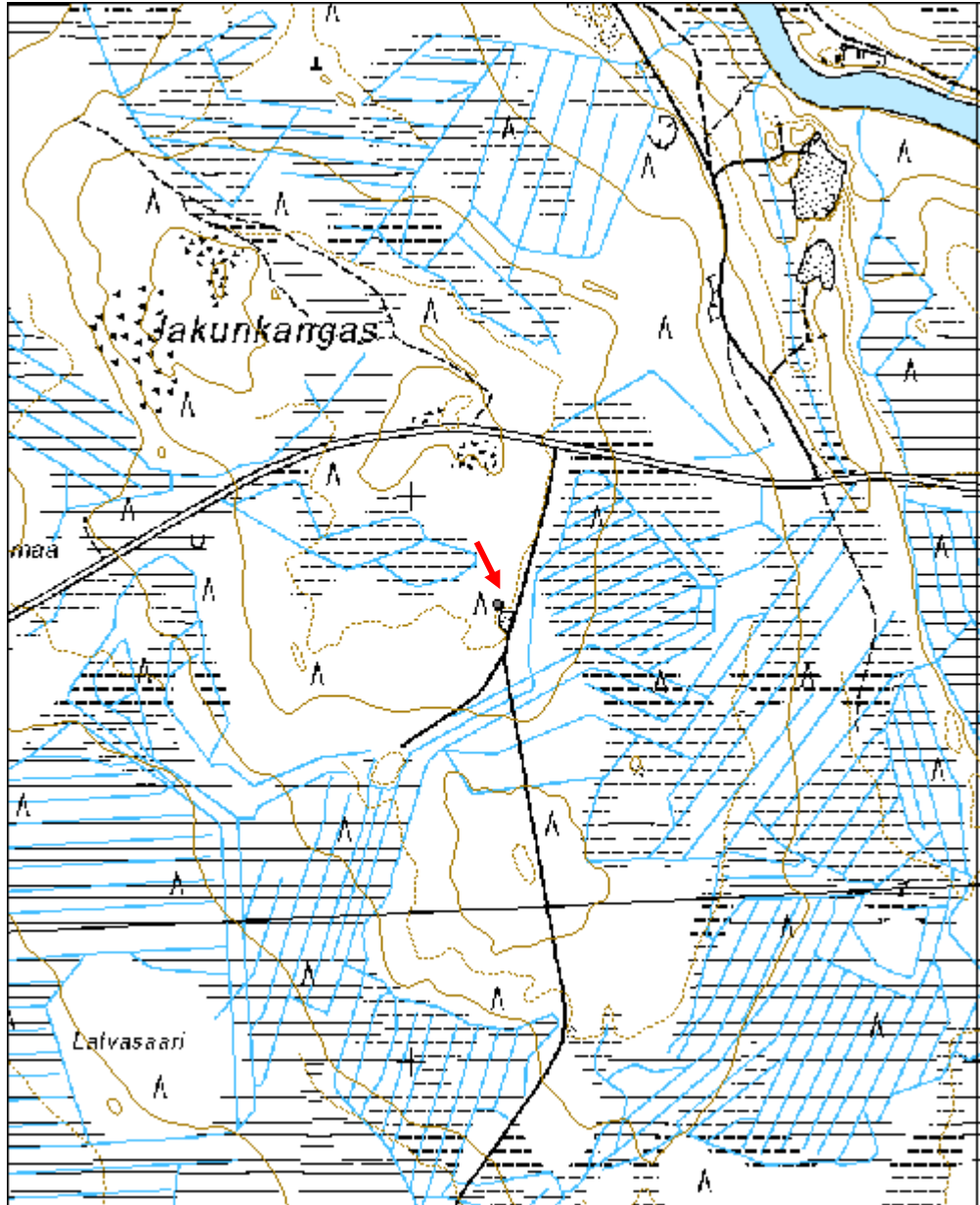
Olotila: 2 Ei käytössä

Arvotus:	8 Muu suojeluarvo	Kohteen suojelu:	9 Muu suojeluarvo
Selitys:		Selitys:	
Ympäristön suojelu:	0 Ei määritelty		
Selitys:			



Yleiskuva idästä.

Kohdetyyppi:	10 Valmistuspaikat/työpaikat?	Copyright:	© Metsähallitus 2008 © Maanmittauslaitos 1/MML/08
Koordinaatit:	X 7277805, Y 3504152, Z 153	Mittakaava:	1:10000



Joutensuvanto merkkipuu	MH-tunnus: 119781
--------------------------------	------------------------------

Kohdetyyppi:	99 Muu/määrittelemätön	Haltija:	151 Metsätalous Pohjanmaa
Ajoitus:	7116 Uusi aika	Ylläpitäjä:	151 Metsätalous Pohjanmaa
Rakentamisvuosi:		Kunta:	615 Pudasjärvi
Lukumäärä:	5		

Koordinaattiselitys:		Geometria tuotettu:	4 Gps-mittaus, korjaamaton
Koordinaatit:	X 7292604, Y 3534982, Z 223	Löydöt:	

Taustatiedot

Kohde löytyi inventoinnissa 19.8.2010.

Ympäristön kuvaus

Hiekka/soratasanne kahden suoalueen välissä, kuivaa mäntykangasta.

Kohteen kuvaus

N. 1,5 ha:n alueelta löytyi 5 kelottunutta puutta, joihin oli n. metrin korkeudella tehty iso lovi puun keskiosan saakka. Lovien leveys on 22-30 cm, korkeus 10-15 cm ja syvyys 12-15 cm; kaikki lovet oli huolellisesti kirveellä veistetty. Kaikki puut oli 1,5-1,8 m korkeudessa katkenneet tai katkaistu. Neljässä puussa ydinosa oli jonkun verran lahonnut.

Puu 1 x 7292604 y 3534982

Puu 3 x 7292630 y 3534961

Puu 4 x 7292605 y 3534960

Puu 5 x 7292735 y 3535003

Kohteen rajaus

Kohde rajoittuu näkyvien jäänteiden mukaisesti.

Tulkinta

Lovien tarkoitus on epäselvä; Timo Laineen tiedonannon mukaan lovet (ja puiden katkaiseminen ja sopivan pituisten kantojen valitseminen) liittyisivät näädänpyyntiin (tarkempi menetelmä ei ole tiedossa).

Lisätietoja

Tarkastukset

Tila: 3 Toteutettu

Laji: 6 Suojeluarvojen tarkastus

Tarkastusvuosi: 2010

Tarkastuspvm: 19.8.2010 Tarkastaja: H.-P. Schulz

Kuvaus: Pudasjärvi kulttuuriperintöinventointi 2010

**Viranomais-
rekisterinro:**

Kunto: 2 Keskinertainen

Arvotus:	8 Muu suojeluarvo	Olotila:	2 Ei käytössä
Selitys:		Kohteen suojelu:	9 Muu suojeluarvo
Ympäristön suojelu:	0 Ei määritelty	Selitys:	



Merkipuu 4 pohjoisesta.



Merkipuu 5 pohjoisesta.

Isonniemenkangas puuristikko	MH-tunnus: 119822
-------------------------------------	------------------------------

Kohdetyyppi:	9 Valmistuspaikat/työpaikat	Haltija:	151 Metsätalous Pohjanmaa
Ajoitus:	7116 Uusi aika	Ylläpitäjä:	151 Metsätalous Pohjanmaa
Rakentamisvuosi:		Kunta:	615 Pudasjärvi
Lukumäärä:	4		

Koordinaattiselitys:		Geometria tuotettu:	4 Gps-mittaus, korjaamaton
Koordinaatit:	X 7291291, Y 3535075, Z 226	Löydöt:	

Taustatiedot

Kohde löytyi inventoinnissa 19.8.2010.

Ympäristön kuvaus

Laaja hyvin tasainen hiekka/-sora-alue, kuivaa mäntykangasta

Kohteen kuvaus

Alueelta löytyi 4 puuristikkoa, joissa oli 4-5 pikkutukkia pinottu, pituus 2 - 2,2 m, puiden läpimitta 10 - 20 cm: Puut ovat melko lahonneet.

Ristikko 1 x 7291291, y 3535075

Ristikko 2 x 7291135, y 3535053

Ristikko 3 x 7291106, y 3535020

Ristikko 1 x 7290721, y 3534805

Kohteen rajaus

Kohde rajautuu näkyvien jäänteiden mukaisesti.

Tulkinta

Puuristikko

Lisätietoja***Toimenpiteet******Tarkastukset***

Tila: 3 Toteutettu

Laji: 6 Suojeluarvojen tarkastus

Tarkastusvuosi: 2010

Tarkastuspm: 19.8.2010 Tarkastaja: H.-P. Schulz

Kuvaus: Pudasjärvi kulttuuriperintöinventointi 2010

Viranomais-

Kunto: 3 Huono

rekisterinro:		Olotila:	2 Ei käytössä
Arvotus:	8 Muu suojeluarvo	Kohteen suojelu:	9 Muu suojeluarvo
Selitys:		Selitys:	
Ympäristön suojelu:	0 Ei määritely		
Selitys:			

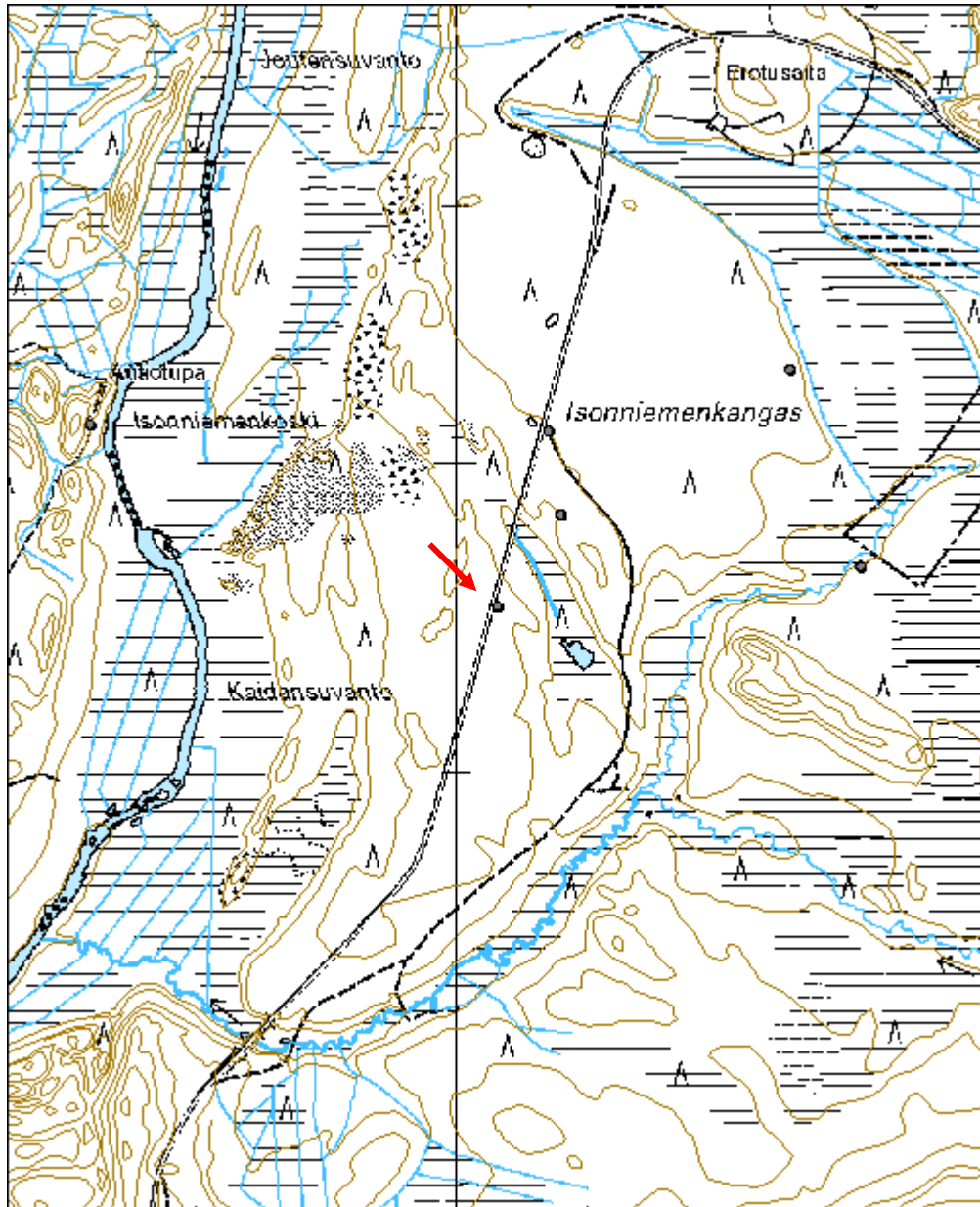


Puuristikko 1 koillisesta.



Puuristikko 3 luoteesta.

Kohdetyyppi:	9 Valmistuspaikat/työpaikat	Copyright:	© Metsähallitus 2008 © Maanmittauslaitos 1/MML/08
Koordinaatit:	X 7291291, Y 3535075, Z 226	Mittakaava:	1:10000



Murtosuvanto kämppä jäännös	MH-tunnus: 120021
------------------------------------	------------------------------

Kohdetyyppi:	1 Asuinpaikat	Haltija:	151 Metsätalous Pohjanmaa
Ajoitus:	7116 Uusi aika	Ylläpitäjä:	151 Metsätalous Pohjanmaa
Rakentamisvuosi:		Kunta:	615 Pudasjärvi
Lukumäärä:	4		

Koordinaattiselitys:		Geometria tuotettu:	4 Gps-mittaus, korjaamaton
Koordinaatit:	X 7270401, Y 3529569, Z 176	Löydöt:	

<i>Taustatiedot</i>
Kohde tarkastettiin inventoinnissa 20.8.2010; lähde Sutigis.
<i>Ympäristön kuvaus</i>
Kapea tasanne jokitörmän yläpuolella, joen ja vaaran alarinteen välissä. Suurimaksi osaksi aukea ja heinän peitossa, paikoitellen tiheä kuusikkoa ja koivuja.
<i>Kohteen kuvaus</i>
Alueella on neljän rakennuksen jäännöstä: 1 Neliömäinen, mitat 6 x 6 m; 2 - 4 hirsikertaa jäljellä; sulkanurkka, päät sahattu; hirret melko lahonneet. Itäseinässä oviaukko, leveys n. 1 m. Sisätilassa kasvaa eri-ikäisiä koivuja; x 3529568, y 7270401. 2 Rakennuksesta on vain eteläosa säilynyt (5 x > 3 m); 1 melko lahonnut hirsikerta; sisätilassa kasvaa iso koivu; rakenteet ovat heinän ja pensaiden peittämiä. x 3529596, y 7274390. 3 Luode-kaakkois-suuntainen rakennus, mitat 8 x 5 m, 2 - 4 hirsikertaa jäljellä; rakennus on niin tiheän heinikon ja pikkupuiden peitossa, ettei sisäpuolisia rakenteita pystynyt havaitsemaan. Kaakkoispuolella on n. 4 m pitkä ja 1,2 m leveä liuska, joka menee kaakkoisseinän alle; rakenne on kasvanut umpeen. x 3529566, y 7270374. 4 Sauna, mitat 3,5 x 3,2 m; n. 0,7 m leveä ja 0,2 m korkea maavalli; itänurkassa kiukaan jäänteet (mitat n. 1,5 x 1,5 x 0,5 m; rakenne on kasvanut umpeen, päällä katajia. x 3529553, y 7270374
<i>Kohteen rajaus</i>
Kohde rajautuu näkyvien jäänteiden mukaisesti.
<i>Tulkinta</i>
Metsäkämpä ja sivurakennukset.
<i>Lisätietoja</i>
<i>Toimenpiteet</i>

Tarkastukset

Tila: 3 Toteutettu

Laji: 6 Suojeluarvojen tarkastus

Tarkastusvuosi: 2010

Tarkastuspvm: 20.8.2010 Tarkastaja: H.-P. Schulz

Kuvaus:

**Viranomais-
rekisterinro:****Kunto:** 3 Huono**Olotila:** 2 Ei käytössä**Arvotus:** 8 Muu suojeluarvo**Kohteen
suojaus:** 9 Muu suojeluarvo**Selitys:****Selitys:****Ympäristön
suojaus:**

0 Ei määritely

Selitys:

Rakennus 1 jäännös kaakosta.

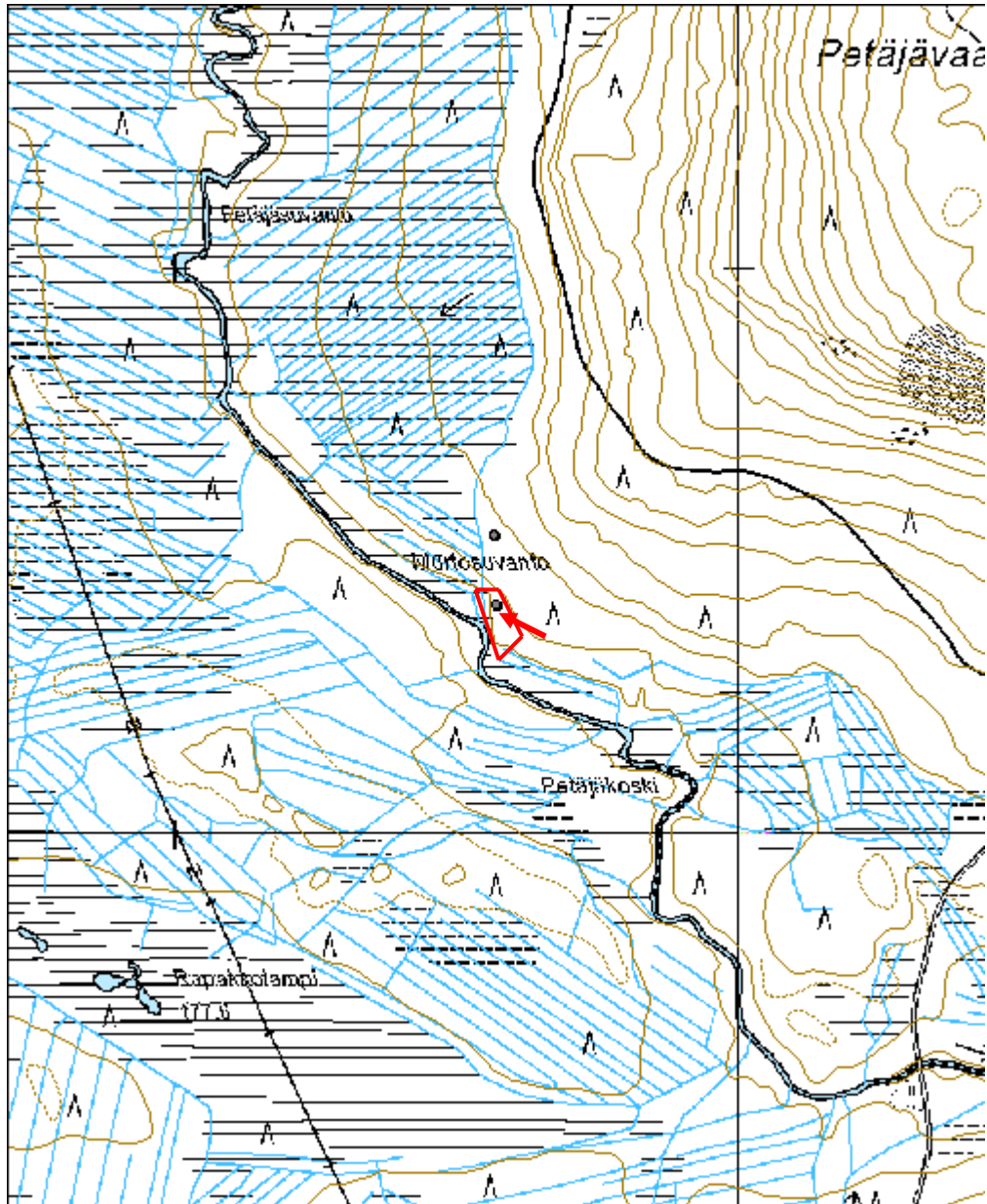


Rakennus 3 jäännös koillisesta.



Rakennus 4 (sauna) jäännös koillisesta, kiukaan jäänteet ovat katajan peittämä.

Kohdetyyppi:	1 Asuinpaikat	Copyright:	© <i>Metsähallitus</i> 2008 © <i>Maanmittauslaitos</i> 1/MML/08
Koordinaatit:	X 7270401, Y 3529569, Z 176	Mittakaava:	1:10000



Uolevinvaara kolmiomittaustorni jäännös	MH-tunnus: 120229
--	-----------------------------

Kohdetyyppi:	99 Muu/määrittelemätön	Haltija:	151 Metsätalous Pohjanmaa
Ajoitus:	7116 Uusi aika	Ylläpitäjä:	151 Metsätalous Pohjanmaa
Rakentamisvuosi:		Kunta:	615 Pudasjärvi
Lukumäärä:	1		

Koordinaattiselitys:		Geometria tuotettu:	4 Gps-mittaus, korjaamaton
Koordinaatit:	X 7291100, Y 3502336, Z 198	Löydöt:	

Taustatiedot

Kohde löytyi inventoinnissa 25.8.2010 (ei merkintä peruskartassa)

Ympäristön kuvaus

Matalahkon vaaran lakialue, harjamainen pitkä ja kapea rakkakivialue; mäntykangasta (nuori kasvatusmetsä), melko rehevä aluskasvillisuus.

Kohteen kuvaus

Rakkakiviharjanteella on n. metrin mittainen ja 0,6 m syvä kuoppa ja kaksi samankokoista rökkiötä, toisessa vielä lahonneen puupylvään jäännös, rakenteet muodostavat kolmion 6 m sivupituudella. Harjanteen alapuolella, lahonnut puukasa, (pylväät, lautaa, tikkaat).

Kohteen rajaus

Kohde rajautuu pistemäisesti.

Tulkinta

Kolmiomittaustornin jäännös.

Lisätietoja

Toimenpiteet

Tarkastukset

Tila: 3 Toteutettu Laji: 6 Suojeluarvojen tarkastus Tarkastusvuosi: 2010
Tarkastuspvm: 20.8.2010 Tarkastaja: H.-P. Schulz
Kuvaus: Pudasjärvi kulttuuriperintöinventointi 2010

Viranomaisrekisterinro:	Kunto:	3 Huono
--------------------------------	---------------	---------

Arvotus:	8 Muu suojeluarvo	Olotila:	2 Ei käytössä
Selitys:		Kohteen suojelu:	9 Muu suojeluarvo
Selitys:		Selitys:	
Ympäristön suojelu:	0 Ei määritelty		
Selitys:			

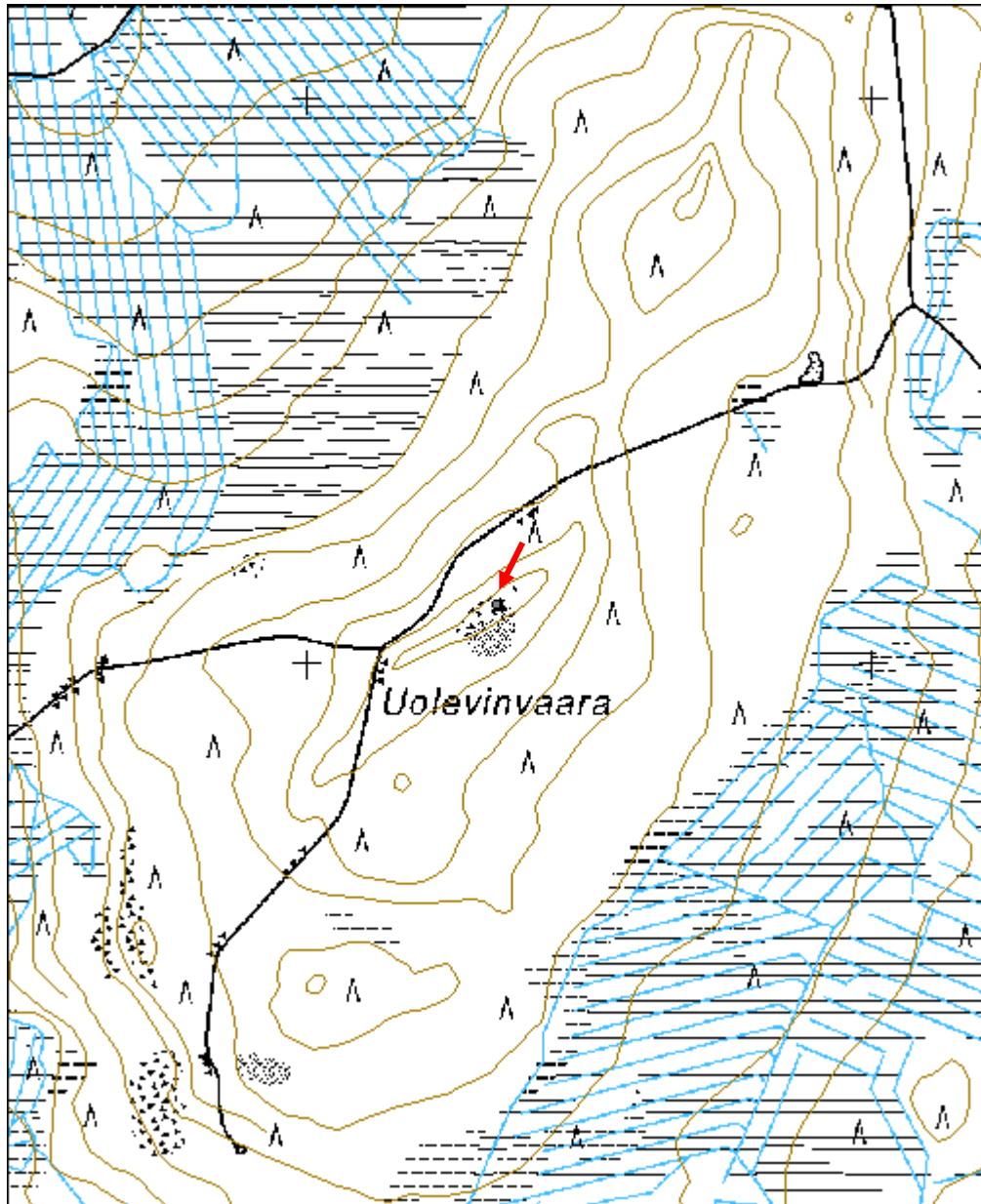


Tukiröykkiö kuvattu kaakosta.



Yleiskuva pohjoisesta.

Kohdetyyppi:	99 Muu/määrittelemätön	Copyright:	© Metsähallitus 2008 © Maanmittauslaitos 1/MML/08
Koordinaatit:	X 7291100, Y 3502336, Z 198	Mittakaava:	1:10000



Korahtiavaara leimapuu	MH-tunnus: 120243
-------------------------------	------------------------------

Kohdetyyppi:	99 Muu/määrittelemätön	Haltija:	151 Metsätalous Pohjanmaa
Ajoitus:	7116 Uusi aika	Ylläpitäjä:	151 Metsätalous Pohjanmaa
Rakentamisvuosi:		Kunta:	615 Pudasjärvi
Lukumäärä:	1		

Koordinaattiselitys:		Geometria tuotettu:	4 Gps-mittaus, korjaamaton
Koordinaatit:	X 7265724, Y 3536297, Z 230	Löydöt:	

<i>Taustatiedot</i>
Kohde löytyi inventoinnissa 26.8.2010.
<i>Ympäristön kuvaus</i>
Matalahkon vaaran lakialue, mäntykangasta (nuori kasvatusmetsä), melko rehevä aluskasvillisuus.
<i>Kohteen kuvaus</i>
Kelottunut mänty; n. 1,5 m korkeudessa pieni pilkka, jossa on kruunuleima.
<i>Kohteen rajaus</i>
Kohde rajautuu pistemäisesti.
<i>Tulkinta</i>
Leimapuu.
<i>Lisätietoja</i>

<i>Toimenpiteet</i>

<i>Tarkastukset</i>
Tila: 3 Toteutettu Laji: 6 Suojeluarvojen tarkastus Tarkastusvuosi: 2010
Tarkastuspm: 26.8.2010 Tarkastaja: H.-P. Schulz
Kuvaus: Pudasjärvi kulttuuriperintöinventointi 2010

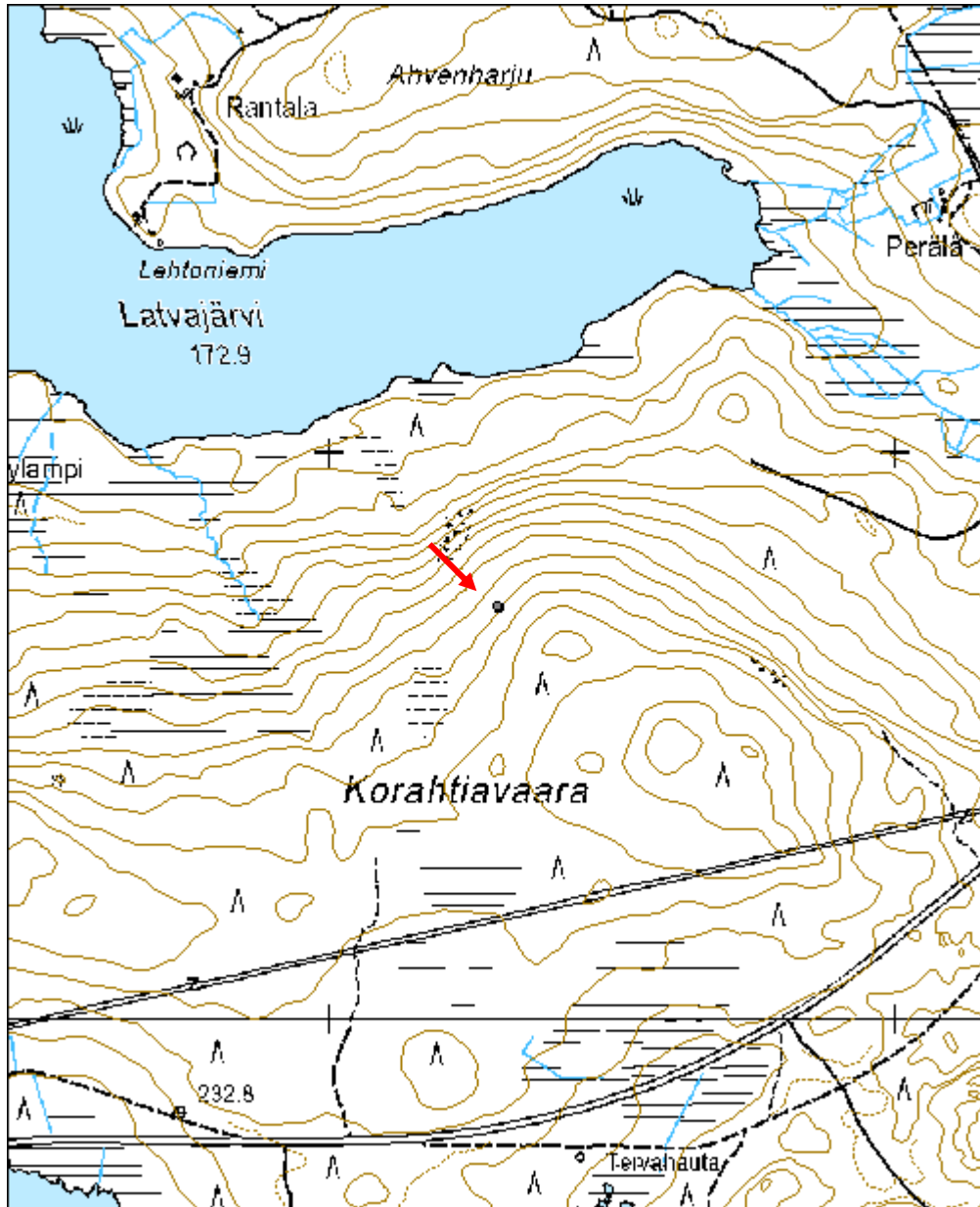
Viranomaisrekisterinro:		Kunto:	3 Huono
		Olotila:	2 Ei käytössä
Arvotus:	8 Muu suojeluarvo	Kohteen suojelu:	9 Muu suojeluarvo

Selitys:	Selitys:
Ympäristön suojelu:	0 Ei määritely
Selitys:	



Lähikuva kaakosta.

Kohdetyyppi:	99 Muu/määrittelemätön	Copyright:	© Metsähallitus 2008 © Maanmittauslaitos 1/MML/08
Koordinaatit:	X 7265724, Y 3536297, Z 230	Mittakaava:	1:10000



Reuhkasuo kämppä jäännös	MH-tunnus: 120257
---------------------------------	------------------------------

Kohdetyyppi:	1 Asuinpaikat	Haltija:	151 Metsätalous Pohjanmaa
Ajoitus:	7116 Uusi aika	Ylläpitäjä:	151 Metsätalous Pohjanmaa
Rakentamisvuosi:		Kunta:	615 Pudasjärvi
Lukumäärä:	1		

Koordinaattiselitys:		Geometria tuotettu:	4 Gps-mittaus, korjaamaton
Koordinaatit:	X 7279237, Y 3535607, Z 234	Löydöt:	

<i>Taustatiedot</i>
Kohde löytyi inventoinnissa 4.9.2010.
<i>Ympäristön kuvaus</i>
Pohjoiseen viettävä vaaran alarinne, tuore kangas, kohteen molemmin puolin on taimikko
<i>Kohteen kuvaus</i>
Kohde sijaitsee metsätieltä 8 m etelään, se on osittain tuhoutunut, mahdollisesti metsätietä rakentaessa. Lounaisnurkka, jossa uuni (n. 2 x 2 x 0,8 m) sijaitsee, on säilynyt. Seinien paikat erottuvat matalana maavallina. Eteläseinän ulkopuolella on rivissä 3 pitkulaista, n. 0,6 - 0,8 m syvää kuoppaa. Uunin luoteisnurkan päällä on rautapelti (sekundaarinen?) Alueella on useita irtonaisia melko lahonneita hirsiiä, todennäköisesti peräisin kämpästä. Kämpän alkuperäinen koko ei voitu enää määrittää. Uunin vieressä kasvaa isoja kuusia ja joitakin lehtipuita, muuten ympäristössä on nuorta kasvatusmetsää.
<i>Kohteen rajaus</i>
Kohde rajautuu pistemäisesti.
<i>Tulkinta</i>
Metsäkämpän jäännös
<i>Lisätietoja</i>

<i>Toimenpiteet</i>

<i>Tarkastukset</i>
Tila: 3 Toteutettu Laji: 6 Suojeluarvojen tarkastus Tarkastusvuosi: 2010
Tarkastuspvm: 4.9.2010 Tarkastaja: H.-P. Schulz
Kuvaus: Pudasjärvi kulttuuriperintöinventointi 2010

Viranomaisrekisterinro:	Kunto: 3 Huono
--------------------------------	-----------------------

Arvotus:	8 Muu suojeluarvo	Olotila:	2 Ei käytössä
Selitys:		Kohteen suojelu:	9 Muu suojeluarvo
Selitys:		Selitys:	
Ympäristön suojelu:	0 Ei määritelty		
Selitys:			

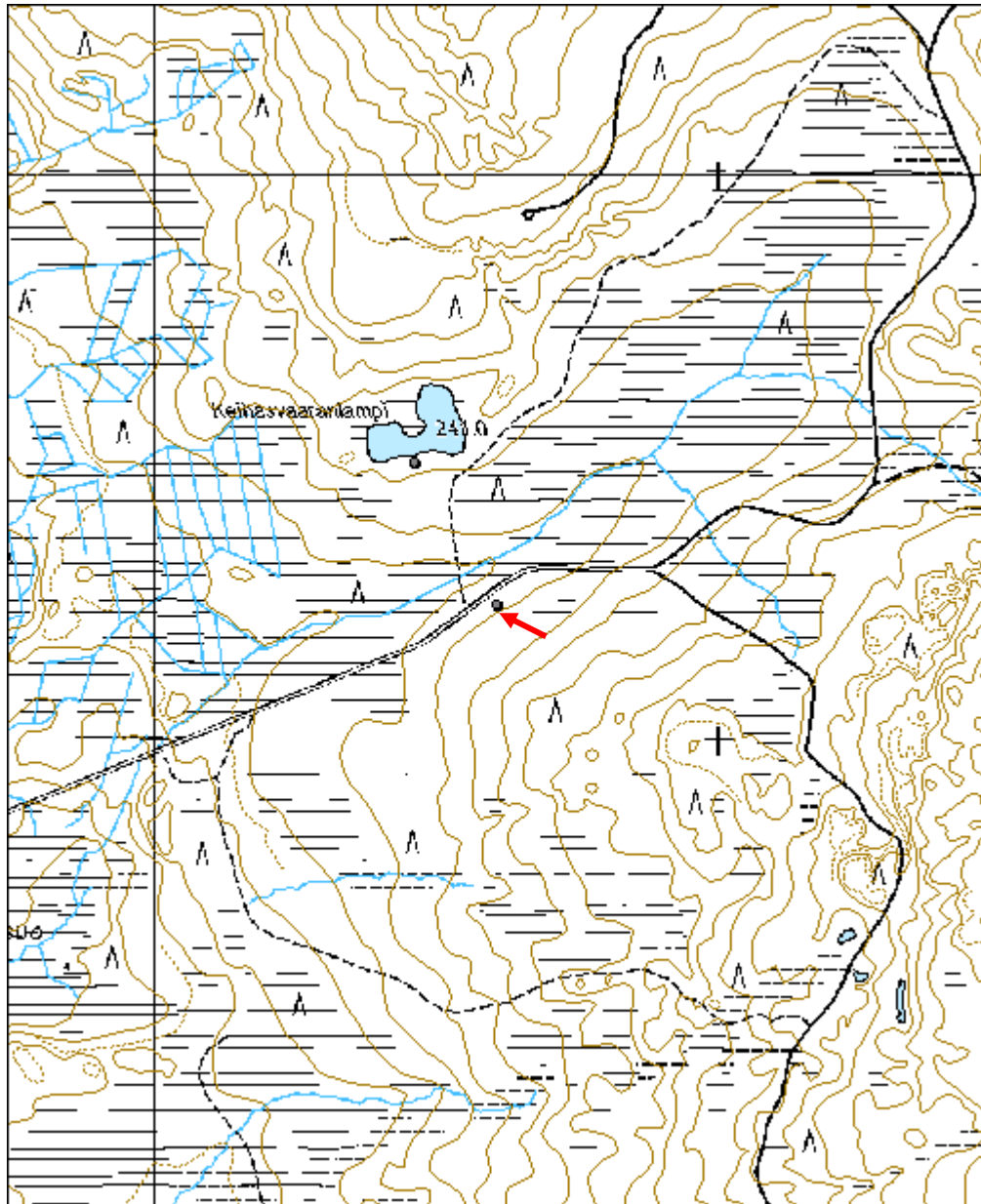


Kämpä jäännöksen länsiosa kuvattu kaakosta.



Uunin/kiukaan jäänteet kuvattu luoteesta.

Kohdetyyppi:	1 Asuinpaikat	Copyright:	© Metsähallitus 2008 © Maanmittauslaitos 1/MML/08
Koordinaatit:	X 7279237, Y 3535607, Z 234	Mittakaava:	1:10000



Keihäsvaara pilkkapu	MH-tunnus: 120295
-----------------------------	------------------------------

Kohdetyyppi:	13 Liikennekohteet	Haltija:	151 Metsätalous Pohjanmaa
Ajoitus:	7116 Uusi aika	Ylläpitäjä:	151 Metsätalous Pohjanmaa
Rakentamisvuosi:		Kunta:	615 Pudasjärvi
Lukumäärä:	6		

Koordinaattiselitys:		Geometria tuotettu:	4 Gps-mittaus, korjaamaton
Koordinaatit:	X 7280751, Y 3536656, Z 259	Löydöt:	

Taustatiedot

Kohde löytyi inventoinnissa 4.9.2010.

Ympäristön kuvaus

Korkea jyrkkä harjujakso Keihäsvaaran koillispuolella, niiden välissä sijaitsevat Säkisenlammet ja Säkisenoja. Harju on osittain hakattu (harvennus), useita hyvin vanhoja puita jäljellä, suurin osa puustosta on varttunutta kasvatusmetsä tai uudistuskypsä. Kuiva jäkäläkangas.

Kohteen kuvaus

Kohteesta n. 60 % sijaitsee Syötteen kansallispuiston puolella. Yhteensä 6 pilkkapuuta (pilkat molemmin puolin polun suuntaisesti) löytyi 850 m matkalla, paikoitellen oli vielä vanha polku havaittavissa (alueella on kuitenkin useita porojen tekemiä polkuja). Alueen länsiosassa UKK-reitti kulkee muutaman sadan metrin matkalla vanhalla polun linjauksella.

Puiden koordinaatit:

puu 1 x 3536326 y 7180931
 puu 2 x 3536326 y 7180931
 puu 3 x 3536712 y 7180723
 puu 4 x 3536733 y 7180706
 puu 6 x 3536807 y 7180631

Kohteen rajaus

kohde rajautuu linjamaisesti näkyvien jäänteiden mukaisesti.

Tulkinta

Vanha polku, joka kulki ilmeisesti Jurmun kylästä Syötekylään.

Lisätietoja

Toimenpiteet

Tarkastukset

Tila: 3 Toteutettu

Laji: 6 Suojeluarvojen tarkastus

Tarkastusvuosi: 2010

Tarkastuspvm: 4.9.2010 Tarkastaja: H.-P. Schulz

Kuvaus: Pudasjärvi kulttuuriperintöinventointi 2010

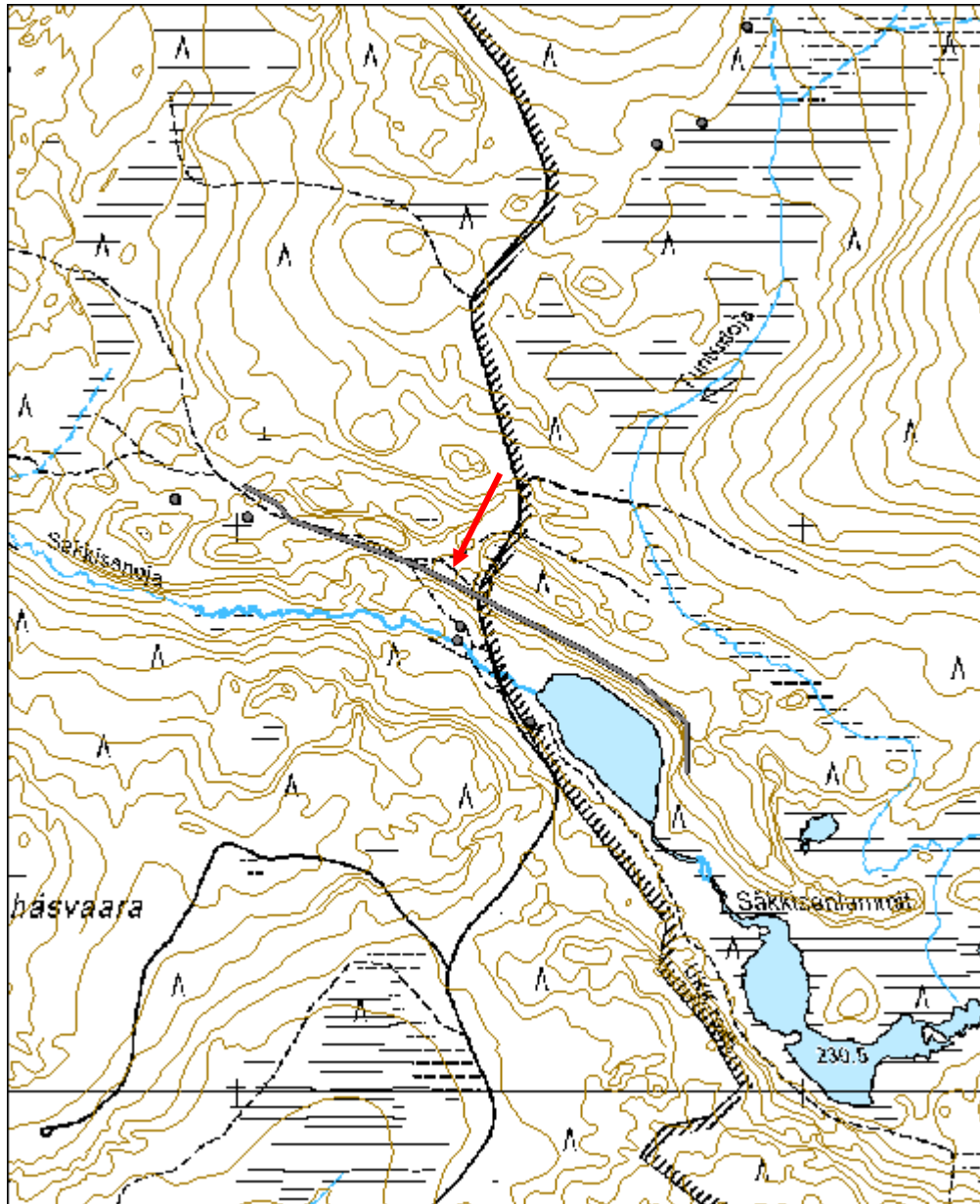
**Viranomais-
rekisterinro:****Kunto:** 3 Huono**Olotila:** 2 Ei käytössä**Arvotus:** 8 Muu suojeluarvo**Kohteen
suojelu:** 9 Muu suojeluarvo**Selitys:****Selitys:****Ympäristön
suojelu:**

0 Ei määritely

Selitys:

Pilkkapuu 1 kaakosta.

Kohdetyyppi:	13 Liikennekohteet	Copyright:	© Metsähallitus 2008 © Maanmittauslaitos 1/MML/08
Koordinaatit:	X 7280751, Y 3536656, Z 259	Mittakaava:	1:10000



Keihäsvaara leimapuu	MH-tunnus: 120342
-----------------------------	-----------------------------

Kohdetyyppi:	99 Muu/määrittelemätön	Haltija:	151 Metsätalous Pohjanmaa
Ajoitus:	7116 Uusi aika	Ylläpitäjä:	151 Metsätalous Pohjanmaa
Rakentamisvuosi:		Kunta:	615 Pudasjärvi
Lukumäärä:	1		

Koordinaattiselitys:		Geometria tuotettu:	4 Gps-mittaus, korjaamaton
Koordinaatit:	X 7281045, Y 3535889, Z 252	Löydöt:	

Taustatiedot

Kohde löytyi inventoinnissa 4.9.2010.

Ympäristön kuvaus

Korkea jyrkkä harjujakso Keihäsvaaran koillispuolella, niiden välissä sijaitsevat Säkkipuolenlammet ja Säkkipuolenjoja. Harju on osittain hakattu (harvennus), useita hyvin vanhoja puita jäljellä, suurin osa puustosta on varttunutta kasvatusmetsä tai uudistuskypsä. Kuiva jäkäläkangas.

Kohteen kuvaus

Kelottunut kookas mänty; 1,5 m korkeudessa on n. 25 cm pitkä pilkka, jossa 2 kruunuleimaa, puu on kasvanut leimaukseen jälkeen vielä 6 cm paksuutta.

Kohteen rajaus

Kohde rajautuu pistemäisesti.

Tulkinta

Leimapuu.

Lisätietoja

Toimenpiteet

Tarkastukset

Tila: 3 Toteutettu Laji: 6 Suojeluarvojen tarkastus Tarkastusvuosi: 2010
Tarkastuspvm: 4.9.2010 Tarkastaja: H.-P. Schulz
Kuvaus: Pudasjärvi kulttuuriperintöinventointi 2010

Viranomaisrekisterinro:	Kunto:	2 Keskinertainen
--------------------------------	---------------	------------------

Arvotus:	8 Muu suojeluarvo	Olotila:	2 Ei käytössä
Selitys:		Kohteen suojelu:	9 Muu suojeluarvo
Selitys:		Selitys:	
Ympäristön suojelu:	0 Ei määritelty		
Selitys:			

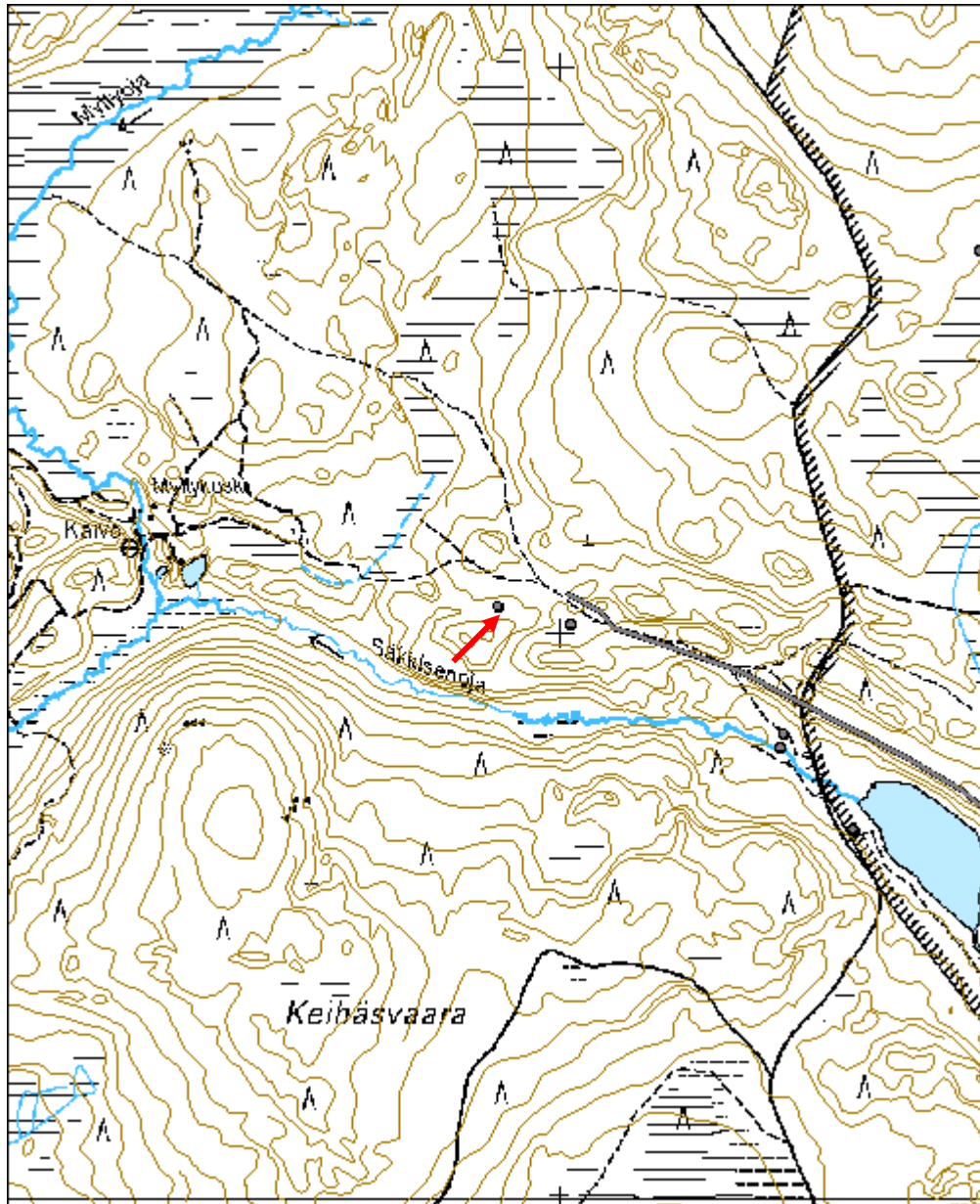


Yleiskuva luoteesta



Lähikuva pilkasta.

Kohdetyyppi:	99 Muu/määrittelemätön	Copyright:	© Metsähallitus 2008 © Maanmittauslaitos 1/MML/08
Koordinaatit:	X 7281045, Y 3535889, Z 252	Mittakaava:	1:10000



Keihäsvaara merkkipuu	MH-tunnus: 120343
------------------------------	------------------------------

Kohdetyyppi:	99 Muu/määrittelemätön	Haltija:	151 Metsätalous Pohjanmaa
Ajoitus:	7116 Uusi aika	Ylläpitäjä:	151 Metsätalous Pohjanmaa
Rakentamisvuosi:		Kunta:	615 Pudasjärvi
Lukumäärä:	1		

Koordinaattiselitys:		Geometria tuotettu:	4 Gps-mittaus, korjaamaton
Koordinaatit:	X 7281013, Y 3536018, Z 255	Löydöt:	

Taustatiedot

Kohde löytyi inventoinnissa 4.9.2010.

Ympäristön kuvaus

Korkea jyrkkä harjujakso Keihäsvaaran koillispuolella, niiden välissä sijaitsevat Säkkisenlammet ja Säkkisenoja. Harju on osittain hakattu (harvennus), useita hyvin vanhoja puita jäljellä, suurin osa puustosta on varttunutta kasvatusmetsä tai uudistuskypsä. Kuiva jäkäläkangas.

Kohteen kuvaus

Kookas mänty, jossa 1 m pitkä ja n. 10 cm leveä pilkka (mahd. luonnollinen. Pilkan alaosassa on kirveellä veistetty u muotoinen n 4 cm syvä lovi ja yläosassa viistosti kuoren alle lyöty litteä puulastu (lm n. 4 x 1 cm) näkyvä pituus 18 cm. Lastun näkyvä osa on melko lahonnut.

Kohteen rajaus

Kohde rajautuu pistemäisesti.

Tulkinta

Merkkipuu.

Lisätietoja

Toimenpiteet

Tarkastukset

Tila: 3 Toteutettu Laji: 6 Suojeluarvojen tarkastus Tarkastusvuosi: 2010
Tarkastuspm: 4.9.2010 Tarkastaja: H.-P. Schulz
Kuvaus: Pudasjärvi kulttuuriperintöinventointi 2010

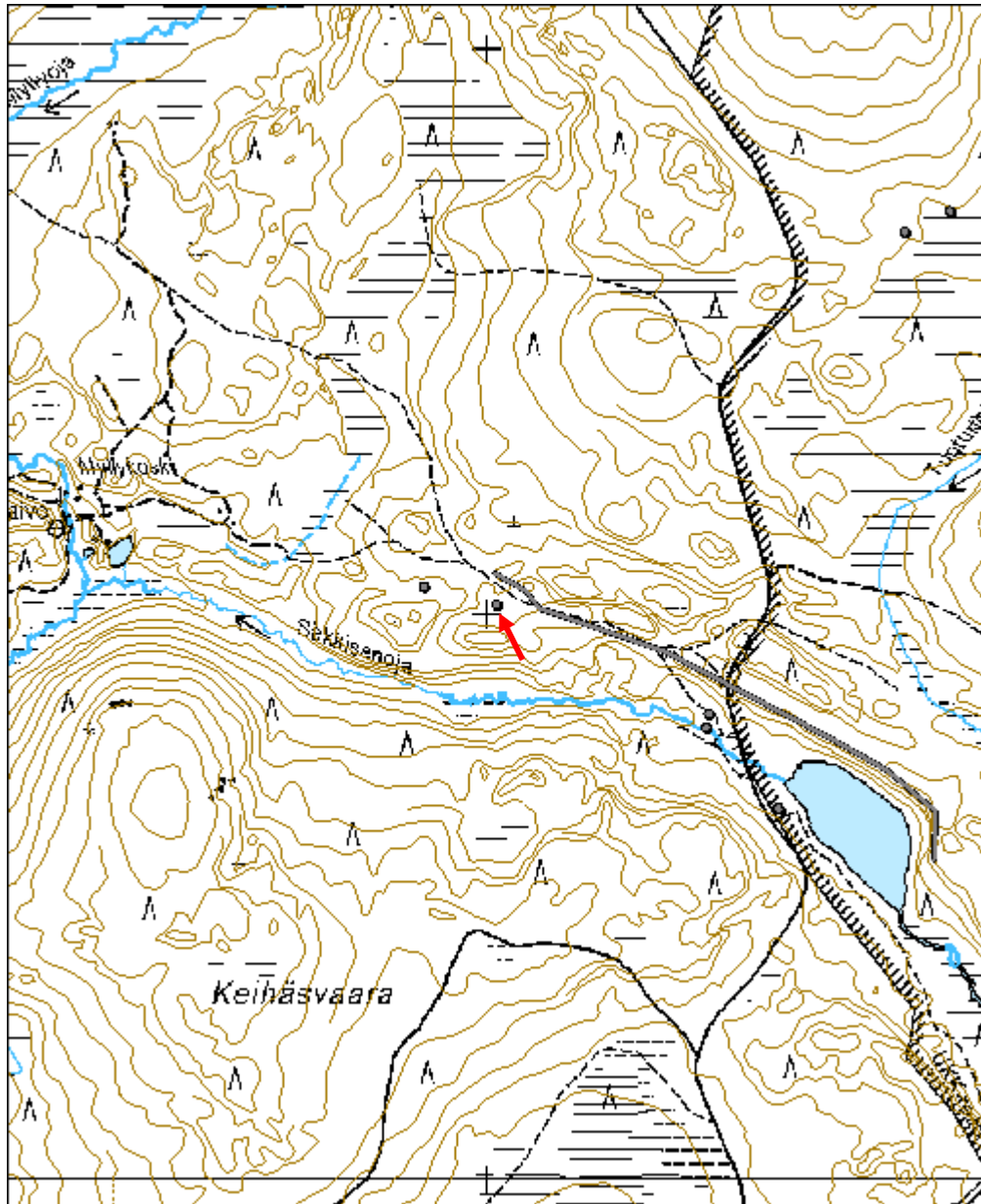
Viranomais- rekisterinro:		Kunto:	2 Kesinkertainen
Arvotus:	8 Muu suojeluarvo	Olotila:	2 Ei käytössä
Selitys:		Kohteen suojaus:	9 Muu suojeluarvo
		Selitys:	

Ympäristön suojaus:	0 Ei määritelty
Selitys:	



Lähikuva pohjoisesta.

Kohdetyyppi:	99 Muu/määrittelemätön	Copyright:	© Metsähallitus 2008 © Maanmittauslaitos 1/MML/08
Koordinaatit:	X 7281013, Y 3536018, Z 255	Mittakaava:	1:10000



Keihäsvaaranlampi kämppä jäännös	MH-tunnus: 121457
---	------------------------------

Kohdetyyppi:	1 Asuinpaikat	Haltija:	151 Metsätalous Pohjanmaa
Ajoitus:	7116 Uusi aika	Ylläpitäjä:	151 Metsätalous Pohjanmaa
Rakentamisvuosi:		Kunta:	615 Pudasjärvi
Lukumäärä:	1		

Koordinaattiselitys:		Geometria tuotettu:	4 Gps-mittaus, korjaamaton
Koordinaatit:	X 7279488, Y 3535460, Z 242	Löydöt:	

<i>Taustatiedot</i>
Kohde tarkastettiin inventoinnissa 7.9.2010. Tiedonanto Timo Laine.
<i>Ympäristön kuvaus</i>
Kapea tasainen harjanne lammen ja soistuneen alueen välissä; rehevää sekametsää.
<i>Kohteen kuvaus</i>
Mitat 5,5 x 5,5 m, seinien kohdalla matala maavalli; länsi- ja eteläseinässä vielä maatuneita hirsii näkyvissä: Uunin jäänteet (hajonneet) kaakkoisnurkassa (mitat 2 x 1,9 x 0,5 m); ei merkkejä oviaukosta. Rakenne on sammalen ja varpujen peitossa, sisäpuolella kasvaa iso koivu. Rakennuksen pohjoispuolella on kaksi matalaa kuoppaa.
<i>Kohteen rajaus</i>
Kohde rajautuu pistemäisesti.
<i>Tulkinta</i>
Metsäkämpän jäännös.
<i>Lisätietoja</i>

<i>Toimenpiteet</i>

<i>Tarkastukset</i>
Tila: 3 Toteutettu Laji: 6 Suojeluarvojen tarkastus Tarkastusvuosi: 2010
Tarkastuspm: 7.9.2010 Tarkastaja: H.-P. Schulz
Kuvaus: Pudasjärvi kulttuuriperintöinventointi 2010

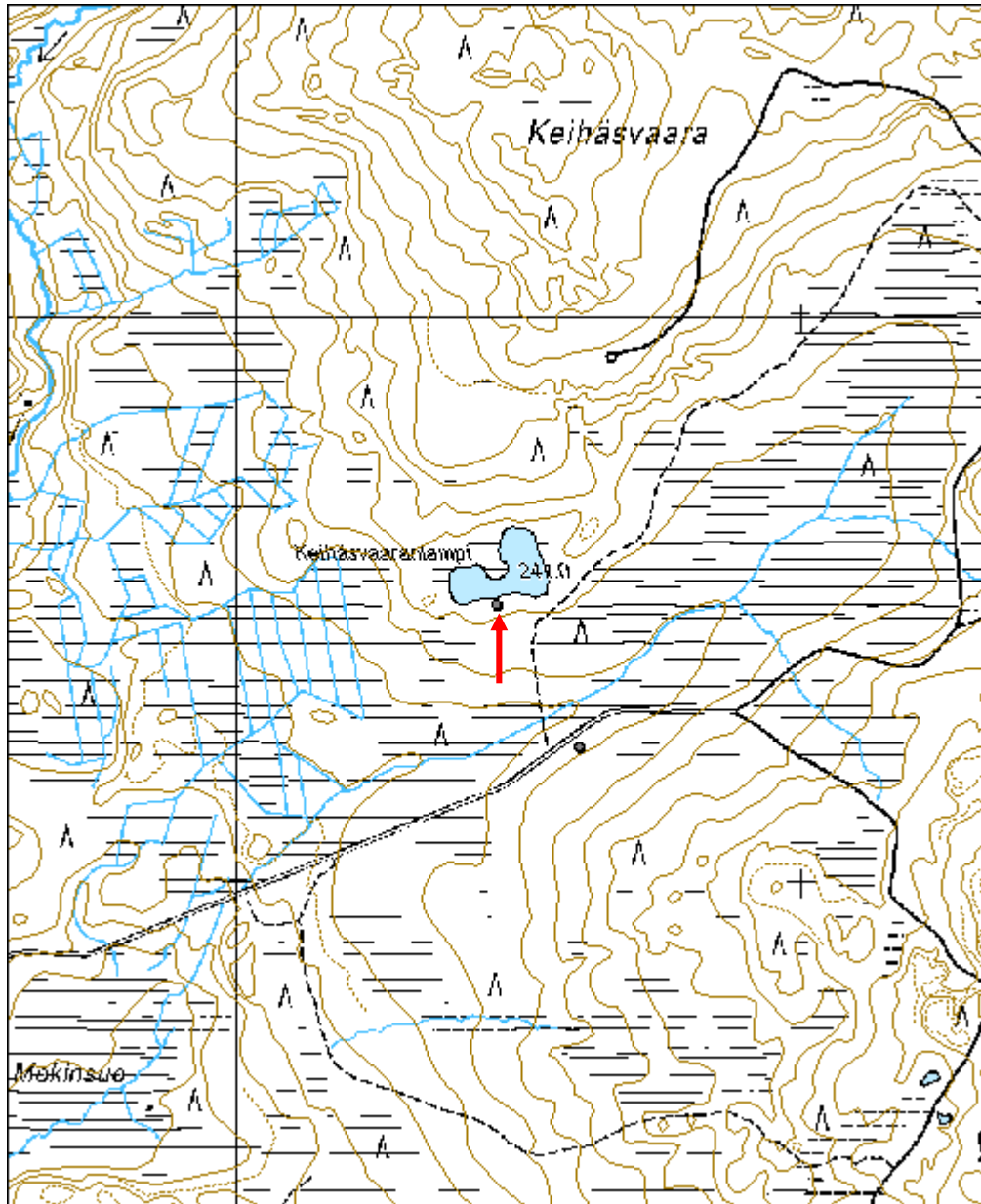
Viranomaisrekisterinro:		Kunto:	3 Huono
Arvotus:	8 Muu suojeluarvo	Olotila:	2 Ei käytössä
		Kohteen suojelu:	9 Muu suojeluarvo

Selitys:	Selitys:
Ympäristön suojelu:	0 Ei määritelty
Selitys:	



Yleiskuva luoteesta.

Kohdetyyppi:	1 Asuinpaikat	Copyright:	© Metsähallitus 2008 © Maanmittauslaitos 1/MML/08
Koordinaatit:	X 7279488, Y 3535460, Z 242	Mittakaava:	1:10000



Säkkisenlammit kämppä jäännös	MH-tunnus: 121469
--------------------------------------	------------------------------

Kohdetyyppi:	1 Asuinpaikat	Haltija:	660 Pohjanmaan luontopalvelut
Ajoitus:	7116 Uusi aika	Ylläpitäjä:	660 Pohjanmaan luontopalvelut
Rakentamisvuosi:		Kunta:	615 Pudasjärvi
Lukumäärä:	1		

Koordinaattiselitys:		Geometria tuotettu:	4 Gps-mittaus, korjaamaton
Koordinaatit:	X 7280652, Y 3536516, Z 244	Löydöt:	

Taustatiedot

Kohde tarkastettiin inventoinnissa 7.9.2010, tiedonanto Timo Laine.

Ympäristön kuvaus

Hiekkainen tasanne lammen lounaispuolella, kuivahko mäntykangas.

Kohteen kuvaus

Kaakko-luode suuntaisen rakennuksen jäänteet; mitat 10,5 x 6,5 m; kaakkoispuolella isompi huone (7 x 6,5 m, ilmeisesti tupaa) jossa seinien kohdalla maatuneet hirret. Koillisnurkassa on uunin jäänteet (mitat 2 x 1,8 x 0,5 m). Luoteisosassa on rakennuksen lisäosa (mitat 3 x 6,5 m); seinien kohdalla on maatuneita hirsii jäljellä. sisällä on kaksi kuoppaa (mitat n. 0,8 x 0,6 m, syvyys 0,4 m ja 0,6 m). Rakennuksen lounaispuolelle on 1,2 x 0,9 x 0,8 m mittainen kuoppa. Uunin päällä kasvaa iso koivu, ja rakennuksen sisätilassa useita kuusia. Rakennus sijaitse Syötteen knsallispuiston puolella n. 5 m rajasta.

Kohteen rajaus

Kohde rajautuu näkyvien jäänteiden mukaisesti.

Tulkinta

Metsäkämpän jäännös.

Lisätietoja

Toimenpiteet

Tarkastukset

Tila: 3 Toteutettu Laji: 6 Suojeluarvojen tarkastus Tarkastusvuosi: 2010
Tarkastuspm: 7.9.2010 Tarkastaja: H.-P. Schulz
Kuvaus: Pudasjärvi kulttuuriperintöinventointi 2010

Viranomaisrekisterinro:

Kunto: 2 Keskinertainen

Arvotus:	8 Muu suojeluarvo	Olotila:	2 Ei käytössä
Selitys:		Kohteen suojelu:	9 Muu suojeluarvo
Selitys:		Selitys:	
Ympäristön suojelu:	99 Muu suojeluarvoa sisältävä alue		
Selitys:			

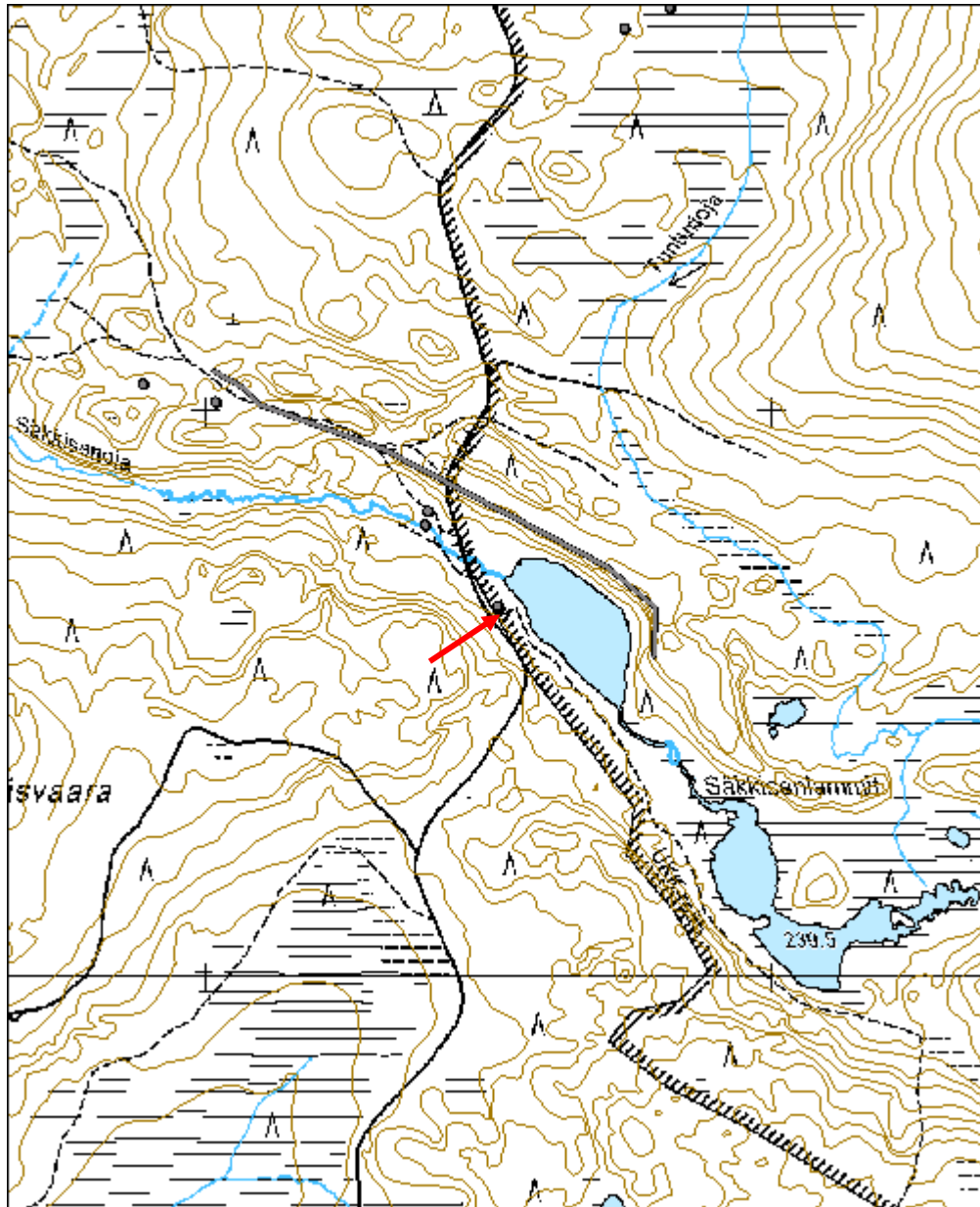


Yleiskuva kaakosta.



Yleiskuva luoteesta.

Kohdetyyppi:	1 Asuinpaikat	Copyright:	© Metsähallitus 2008 © Maanmittauslaitos 1/MML/08
Koordinaatit:	X 7280652, Y 3536516, Z 244	Mittakaava:	1:10000



Säkkisenoja uittoränni	MH-tunnus: 121503
-------------------------------	------------------------------

Kohdetyyppi:	9 Valmistuspaikat/työpaikat	Haltija:	151 Metsätalous Pohjanmaa
Ajoitus:	7116 Uusi aika	Ylläpitäjä:	151 Metsätalous Pohjanmaa
Rakentamisvuosi:		Kunta:	615 Pudasjärvi
Lukumäärä:	1		

Koordinaattiselitys:		Geometria tuotettu:	4 Gps-mittaus, korjaamaton
Koordinaatit:	X 7280796, Y 3536388, Z 240	Löydöt:	

Taustatiedot

Kohde tarkastettiin inventoinnissa 7.9.2010, tiedonanto Timo Laine.

Ympäristön kuvaus

Purolaakso harjun eteläpuolella, rehevä sekametsä, aluskasvillisuus sammalta, heinää ja kosteikkokasveja.

Kohteen kuvaus

Kohde sijaitsee n. 160 m lammesta luoteeseen aivan UKK-reitin vieressä; siihen kuuluvan sillan luoteispuolella. Aivan sillan vieressä on hirsipadon jäänteet, leveys 3m, joka on suurimaksi osaksi sortunut, padon luoteispuolella on levennys purossa (mitat 4 x 3 m). Levennyksen alapuolella on 8 m pitkä ja 2,5 m leveä ränni; vedenpinnan yläpuolella on 3 hirsikertaa, ja sen alapuolella ainakin 2 hirsikertaa näkyvissä. Rännin luoteisosassa on puron molemmin puolin n. 2 m leveä ja 1,5 m korkea kivilatomus, joka on osittain sortunut puroon. Rännin luoteispäästä 2 m luoteeseen on jäänteen toisesta hirsipadosta; josta on enää pari poikittaishirttä jäljellä.

Kohteen rajaus

Kohde rajautuu näkyvien jäänteiden mukaisesti.

Tulkinta

Uittoränni ja siihen kuuluvat padot.

Lisätietoja

Toimenpiteet

Tarkastukset

Tila: 3 Toteutettu Laji: 6 Suojeluarvojen tarkastus Tarkastusvuosi: 2010
Tarkastuspm: 7.9.2010 Tarkastaja: H.-P. Schulz
Kuvaus: Pudasjärvi kulttuuriperintöinventointi 2010

Viranomais- **Kunto:** 1 Hyvä

rekisterinro:		Olotila:	2 Ei käytössä
Arvotus:	8 Muu suojeluarvo	Kohteen suojelu:	9 Muu suojeluarvo
Selitys:		Selitys:	
Ympäristön suojelu:	0 Ei määritely		
Selitys:			

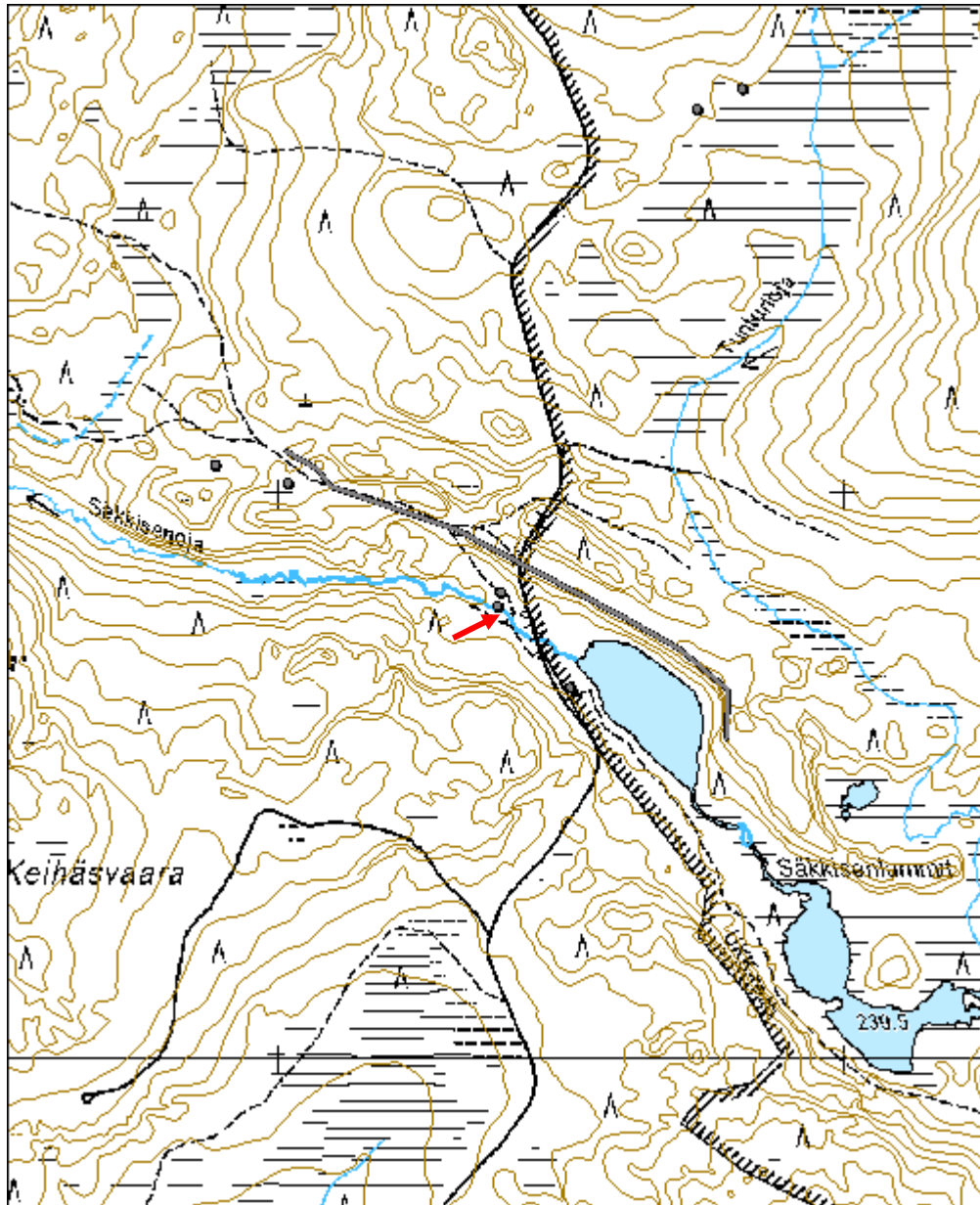


Kuva sillasta idästä.



Uittorännin keskiosa lounaasta.

Kohdetyyppi:	9 Valmistuspaikat/työpaikat	Copyright:	© Metsähallitus 2008 © Maanmittauslaitos 1/MML/08
Koordinaatit:	X 7280796, Y 3536388, Z 240	Mittakaava:	1:10000



Säkkisenoja maakuoppa	MH-tunnus: 121518
------------------------------	------------------------------

Kohdetyyppi:	17 Kivi- ja maarakenteet	Haltija:	151 Metsätalous Pohjanmaa
Ajoitus:	7116 Uusi aika	Ylläpitäjä:	151 Metsätalous Pohjanmaa
Rakentamisvuosi:		Kunta:	615 Pudasjärvi
Lukumäärä:	2		

Koordinaattiselitys:		Geometria tuotettu:	4 Gps-mittaus, korjaamaton
Koordinaatit:	X 7280820, Y 3536393, Z 243	Löydöt:	

Taustatiedot

Kohde löytyi inventoinnissa 7.9.2010.

Ympäristön kuvaus

Kapea tasanne purotörmän ja harjun välissä; kuivaa mäntykangasta.

Kohteen kuvaus

Alueella on kaksi maakuoppa; kuoppa 1 tasanteella; suorakulmainen, mitat 2,2 x 2 x 1,2 m; osittain sortunut, seinämät ja pohja sammalen ja varpujen peitossa; turvekerros n. 5 cm, ei huuhtoutumiskerros; kuopassa kasvaa iso mänty. Kuoppa 2 on kaivettu rinteeseen, suorakulmainen, mitat 2,9 x 2,1 m syvyys 0,4 - 1,4 m; osittain sortunut; reunassa kasvaa iso mänty; kuoppa on sammalen ja varpujen peitossa. Kairausprofiili sama kuin kuopassa 1.

Kohteen rajaus

Kohde rajautuu näkyvien jäänteiden mukaisesti.

Tulkinta

Mahdollisesti säilytyskuoppia.

Lisätietoja

Toimenpiteet

Tarkastukset

Tila: 3 Toteutettu Laji: 6 Suojeluarvojen tarkastus Tarkastusvuosi: 2010
Tarkastuspvm: 7.9.2010 Tarkastaja: H.-P. Schulz
Kuvaus: Pudasjärvi kulttuuriperintöinventointi 2010

Viranomaisrekisterinro:

Kunto: 3 Huono

Arvotus:	8 Muu suojeluarvo	Olotila:	2 Ei käytössä
Selitys:		Kohteen suojelu:	9 Muu suojeluarvo
Selitys:		Selitys:	
Ympäristön suojelu:	0 Ei määritelty		
Selitys:			

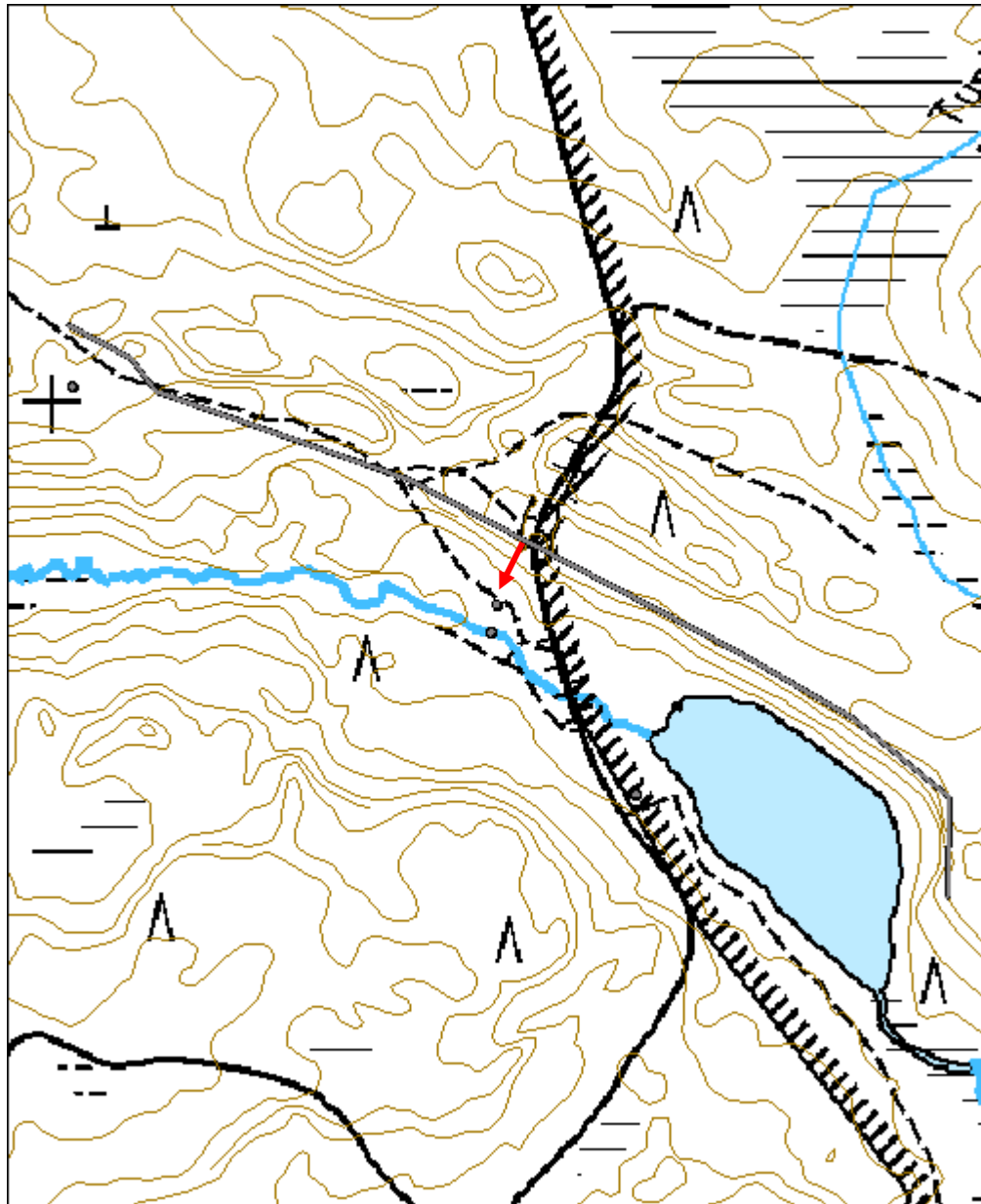


Maakuoppa 1 lounaasta.



Maakuoppa 2 etelästä.

Kohdetyyppi:	17 Kivi- ja maarakenteet	Copyright:	© Metsähallitus 2008 © Maanmittauslaitos 1/MML/08
Koordinaatit:	X 7280820, Y 3536393, Z 243	Mittakaava:	1:5000



Romevaara 1 pitkospuut	MH-tunnus: 121544
-------------------------------	-----------------------------

Kohdetyyppi:	13 Liikennekohteet	Haltija:	151 Metsätalous Pohjanmaa
Ajoitus:	7116 Uusi aika	Ylläpitäjä:	151 Metsätalous Pohjanmaa
Rakentamisvuosi:		Kunta:	615 Pudasjärvi
Lukumäärä:	2		

Koordinaattiselitys:		Geometria tuotettu:	4 Gps-mittaus, korjaamaton
Koordinaatit:	X 7279669, Y 3528775, Z 233	Löydöt:	

<i>Taustatiedot</i>
Kohde löytyi inventoinnissa 9.9.2010
<i>Ympäristön kuvaus</i>
Vaaran loiva alarinne; rehevä sekametsä ja avosuo
<i>Kohteen kuvaus</i>
Kohde sijaitsee nykyisen Ukk-reitin (Syöte - Puolanka) kohdalla; uudet pitkospuu ovat vanhojen vieressä ja osittain päällä. Pitkospuu, pituus 125 m avosuon yli ja eteläpäässä ojan yli, siellä ne ovat sortuneet: kolme vierekkäin olevaa kirvellä päältä veistettyä puuta; tukipuita ja kiinnityksiä ei havaittu, rakenne on melkein kokonaan kasvanut umpeen ja sammalen peitossa, pitkospuut ovat vain paikoitellen näkyvissä. Niiden pohjoispäässä kankaan reunalla on pilkkapuu, vanha mänty, lm. n. 50 cm, jossa polun suuntaisesti molemmin puolin pilkka; pohjoispuolen pilkassa on kirvellä veistettyjä lovia.
<i>Kohteen rajaus</i>
Kohde rajautuu linjamaisesti näkyvien jäänteiden mukaisesti.
<i>Tulkinta</i>
Kyseessä on todennäköisesti vanha reitti, joka johti Salmiperästä Iso-Stötteen ja Romevaaran välisen solan kautta Pärjänjoen varren niityille.
<i>Lisätietoja</i>

<i>Tarkastukset</i>
Tila: 3 Toteutettu Laji: 6 Suojeluarvojen tarkastus Tarkastusvuosi: 2010 Tarkastuspm: 9.9.2010 Tarkastaja: H.-P. Schulz Kuvaus: Pudasjärvi kulttuuriperintöinventointi 2010

Viranomaisrekisterinro:		Kunto:	3 Huono
		Olotila:	2 Ei käytössä
Arvotus:	8 Muu suojeluarvo	Kohteen	9 Muu suojeluarvo

Selitys:	suojelu: Selitys:
Ympäristön suojelu:	0 Ei määritelty
Selitys:	Riihikummun rakennuskaava 101:1.

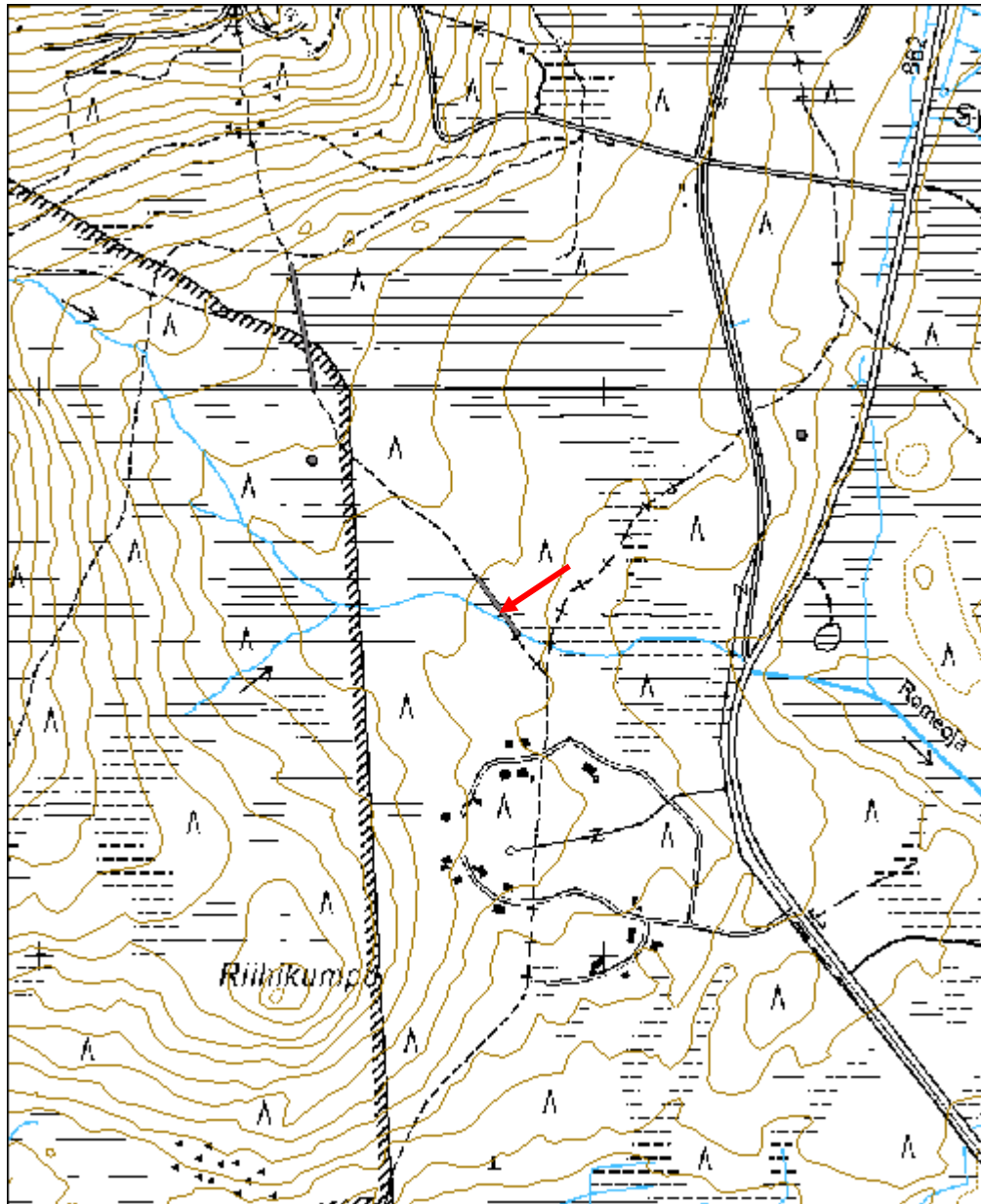


Lähikuva pohjoisesta. (kuva R.-V. Vaske)



Ylityspaikan jäännökset pohjoisesta. (kuva R.-V. Vaske)

Kohdetyyppi:	13 Liikennekohteet	Copyright:	© Metsähallitus 2008 © Maanmittauslaitos 1/MML/08
Koordinaatit:	X 7279669, Y 3528775, Z 233	Mittakaava:	1:10000



Romevaara 3 pitkospuut	MH-tunnus: 121582
-------------------------------	------------------------------

Kohdetyyppi:	13 Liikennekohteet	Haltija:	151 Metsätalous Pohjanmaa
Ajoitus:	7116 Uusi aika	Ylläpitäjä:	151 Metsätalous Pohjanmaa
Rakentamisvuosi:		Kunta:	615 Pudasjärvi
Lukumäärä:	1		

Koordinaattiselitys:		Geometria tuotettu:	4 Gps-mittaus, korjaamaton
Koordinaatit:	X 7280222, Y 3528445, Z 245	Löydöt:	

Taustatiedot

Kohde löytyi inventoinnissa 9.9.2010.

Ympäristön kuvaus

Vaaran loiva alarinne; avosuon, rehevä sekametsä

Kohteen kuvaus

Kohde sijaitsee nykyisen Ukk-reitin (Syöte - Puolanka) kohdalla; uudet pitkospuu ovat vanhojen vieressä ja osittain päällä.

Pitkospuu, pituus 230 m avosuon yli, kolme vierekkäin olevaa kirvellä päältä veistettyä puuta; yhdessä paikassa alla olevia poikittaispuita näkyvissä; kiinnitys ilmeisesti tapeilla. Puut on pinnalta melko lahonneet. rakenne on melkein kokonaan kasvanut umpeen ja sammalen peitossa, pitkospuut on vain paikoitellen näkyvissä.

Kohteen rajaus

Kohde rajautuu linjamaisesti näkyvien jäänteiden mukaisesti.

Tulkinta

Kyseessä on todennäköisesti vanha reitti, joka johti Salmiperästä Iso-Stötteen ja Romevaaran välisen solan kautta Pärjänjoen varren niityille.

Lisätietoja

Toimenpiteet

Tarkastukset

Tila: 3 Toteutettu Laji: 6 Suojeluarvojen tarkastus Tarkastusvuosi: 2010
Tarkastusvm: 9.9.2010 Tarkastaja: H.-P. Schulz
Kuvaus: Pudasjärvi kulttuuriperintöinventointi 2010

Viranomais- rekisterinro:		Kunto:	3 Huono
Arvotus:	8 Muu suojeuarvo	Olotila:	2 Ei käytössä
Selitys:		Kohteen suoja:	9 Muu suojeuarvo
		Selitys:	
Ympäristön suoja:	99 Muu suojeuarvoa sisältävä alue		
Selitys:			

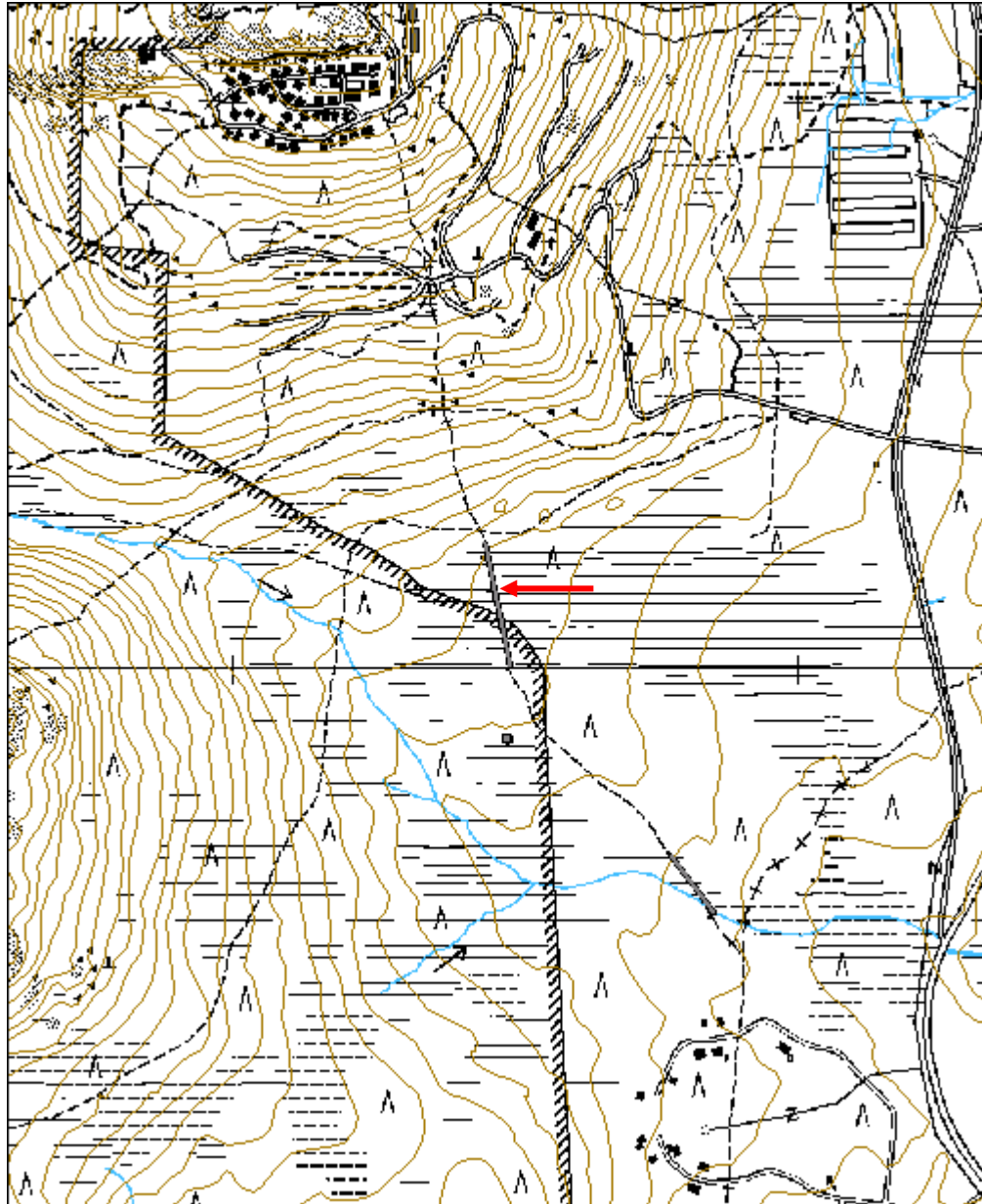


Yleiskuva etelästä (R.-V. Vaske)



Lähikuva pohjoisesta (R.-V. Vaske)

Kohdetyyppi:	13 Liikennekohteet	Copyright:	© Metsähallitus 2008 © Maanmittauslaitos 1/MML/08
Koordinaatit:	X 7280222, Y 3528445, Z 245	Mittakaava:	1:10000



Sotahistorialliset kohteet

Rapasuo 1 miilu		MH-tunnus: 98523	
Kohdetyyppi:	9 Valmistuspaikat/työpaikat	Haltija:	151 Metsätalous Pohjanmaa
Ajoitus:	7119 Toinen maailmansota	Ylläpitäjä:	151 Metsätalous Pohjanmaa
Rakentamisvuosi:		Kunta:	615 Pudasjärvi
Lukumäärä:	4		
Koordinaattiselitys:		Geometria tuotettu:	4 Gps-mittaus, korjaamaton
Koordinaatit:	X 7259111, Y 3473489, Z 130	Löydöt:	
Taustatiedot			
Kohde tarkistettiin inventoinnissa 01.06.2010, lähde muinaisjäännösrekisteri			
Ympäristön kuvaus			
Laaja hiekkatasanne harjun etelälaidalla, kuivaa mäntykangasta, kuvio, jossa miilut sijaitsevat on hakattu, siellä kasvaa nuorta taimikkoa			
Kohteen kuvaus			
Neljä ns. pystymiilua, joita ympäröi matala pyöreä valli. leveys 0,8 - 2 m, korkeus 0,4-1 m. Vallin sisällä tasainen alue, turpeen alla on paksu hiili-/nokikerros, vallien ulkopuolella paikoitellen ilma-aukkoja havaittavissa.			
miilu 1 läpimitta 17,6m, sisämitta 12,5 m, vallin leveys 2 m, korkeus 0,9 m x 7259111 y 3473489			
miilu 2 läpimitta 17,5 m, sisämitta 12,5 m, vallin leveys 2m korkeus 0,8 m x 7259119 y 3473465			
miilu 3 läpimitta 16,7 m, sen ympärillä pieniä maakuoppia, x 7259111 y 3473444			
miilu 4 kaksoisvalli läpimitta ulompi valli 18,4 m; sisempi valli 13,5 m x 7259110 y 3473414			
Kohteen rajaus			
kohde rajautuu näkyvien jäänteiden mukaisesti.			
Tulkinta			
Pystymiiluja, perimätiedon mukaan jatkosodan aikaisia, työvoimana käytettiin sotavankeja. (tiedonanto metsätiimin esimies Jorma Kouva)			
Lisätietoja			

Toimenpiteet**Tarkastukset**

Tila: 3 Toteutettu Laji: 6 Suojeluarvojen tarkastus Tarkastusvuosi: 2010
 Tarkastuspvm: 1.6.2010 Tarkastaja: H-P. Schulz
 Kuvaus: Pudasjärvi kulttuuriperintöinventointi 2010

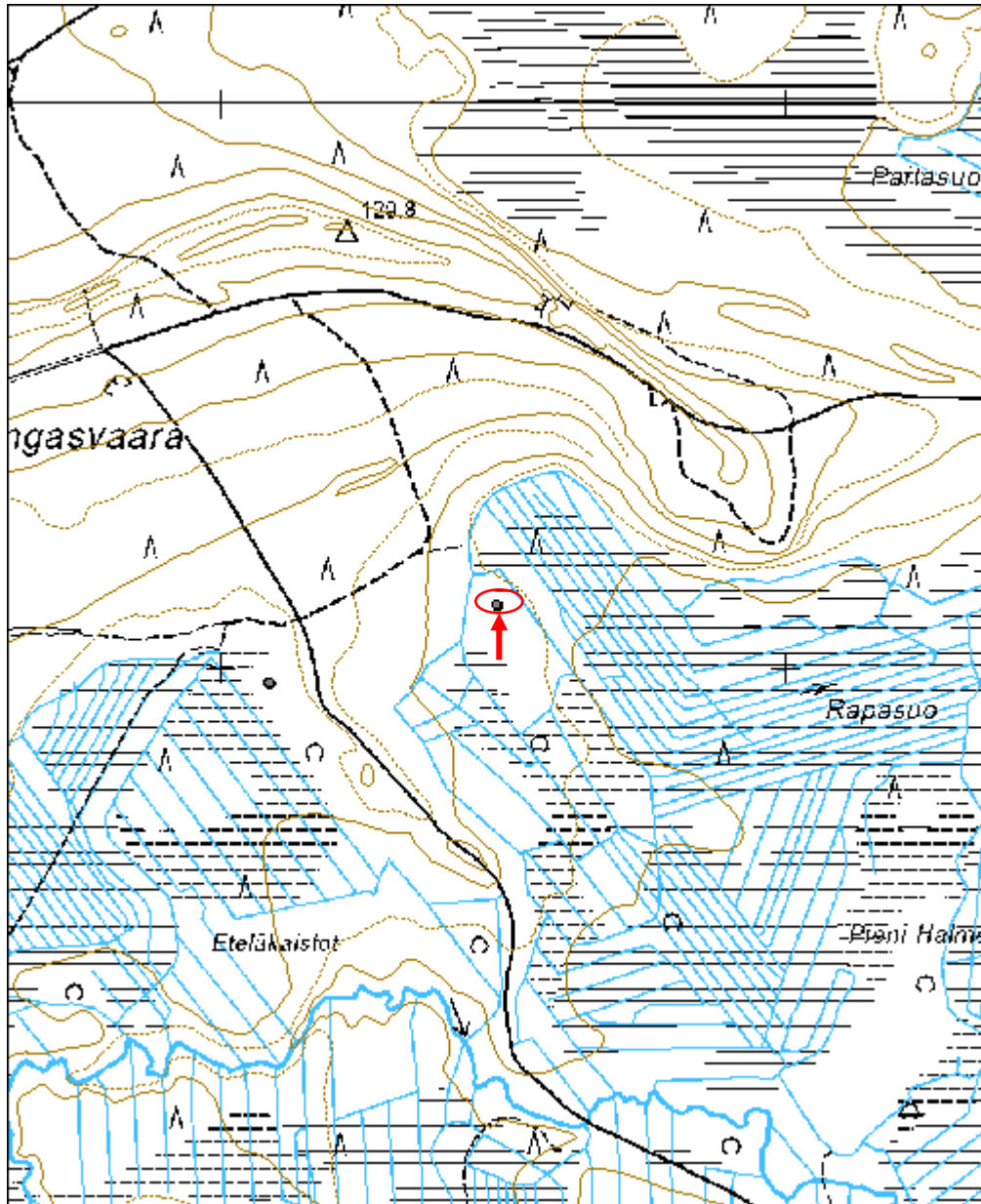
Viranomais- rekisterinro:	1000012520	Kunto:	1 Hyvä
Arvotus:	8 Muu suojeluarvo	Olotila:	2 Ei käytössä
Selitys:		Kohteen suojelu:	2 Muinaisjäännösrekisteri II
		Selitys:	

Ympäristön suojelu:	0 Ei määritelty
Selitys:	



Miilu 1 kuvattu lännestä.

Kohdetyyppi:	9 Valmistuspaikat/työpaikat	Copyright:	© Metsähallitus 2008 © Maanmittauslaitos 1/MML/08
Koordinaatit:	X 7259111, Y 3473489, Z 130	Mittakaava:	1:10000



Rapasuo 2 miilu	MH-tunnus: 98551
------------------------	-------------------------

Kohdetyyppi:	9 Valmistuspaikat/työpaikat	Haltija:	151 Metsätalous Pohjanmaa
Ajoitus:	7119 Toinen maailmansota	Ylläpitäjä:	151 Metsätalous Pohjanmaa
Rakentamisvuosi:		Kunta:	615 Pudasjärvi
Lukumäärä:	4		

Koordinaattiselitys:	Geometria tuotettu: 4 Gps-mittaus, korjaamaton
Koordinaatit:	X 7258973, Y 3473086, Z 106
	Löydöt:

<i>Taustatiedot</i>
kohde tarkistettiin inventoinnissa 01.06.2010, tiedonanto suunnittelija Ann-Mari Kuparinen.
<i>Ympäristön kuvaus</i>
Laaja hiekkatasanne harjun etelälaidalla, kuivaa mäntykangasta, kuvio, jossa miilut sijaitsevat on hakattu, siellä kasvaa nuorta taimikkoa
<i>Kohteen kuvaus</i>
Neljä ns. pystymiilua, joita ympäröi matala pyöreä valli, leveys 0,8 - 1,8 m, korkeus 0,4-1 m. Vallin sisällä tasainen alue, turpeen alla on paksu hiili-/nokikerros, vallien ulkopuolella paikoitellen ilma-aukkoja havaittavissa.
miilu 1 läpimitta 16,4, x 7258973 y 3473086 miilu 2 läpimitta 16,2 m, x 7258981 y 3473061 miilu 3 läpimitta 16,6 m, x 7258979 y 3473037 miilu 4 läpimitta 17,4 m; x 7259000 y 3473019
<i>Kohteen rajaus</i>
kohde rajautuu näkyvien jäänteiden mukaisesti.
<i>Tulkinta</i>
Pystymiiluja, perimätiedon mukaan jatkosodan aikaisia, työvoimana käytettiin sotavankeja. (tiedonanto metsätiimin esimies Jorma Kouva).
<i>Lisätietoja</i>

<i>Toimenpiteet</i>

Tarkastukset

Tila: 3 Toteutettu Laji: 6 Suojeluarvojen tarkastus Tarkastusvuosi: 2010
 Tarkastuspvm: 1.6.2010 Tarkastaja: H-P. Schulz
 Kuvaus: Pudasjärvi kulttuuriperintöinventointi 2010

**Viranomais-
rekisterinro:**

Kunto: 1 Hyvä

Olotila: 2 Ei käytössä

Arvotus: 8 Muu suojeluarvo

**Kohteen
suojelu:** 9 Muu suojeluarvo

Selitys:

Selitys:

**Ympäristön
suojelu:**

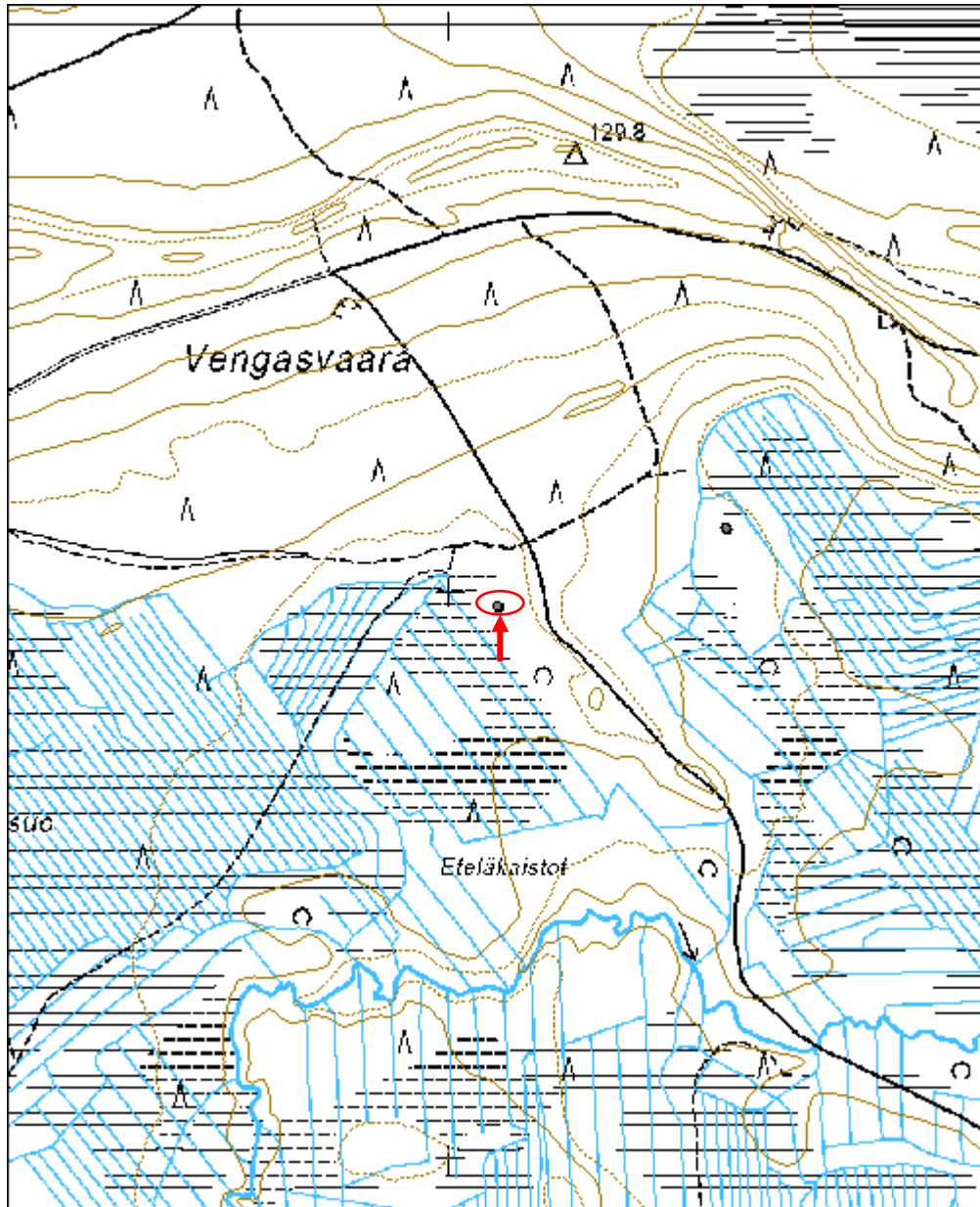
0 Ei määritely

Selitys:



Miilu 2 kuvattu itäkoillisesta.

Kohdetyyppi:	9 Valmistuspaikat/työpaikat	Copyright:	© <i>Metsähallitus</i> 2008 © <i>Maanmittauslaitos</i> 1/MML/08
Koordinaatit:	X 7258973, Y 3473086, Z 106	Mittakaava:	1:10000



Iso Niemenmaa vankileiri jäännös	MH-tunnus: 100757
---	------------------------------

Kohdetyyppi:	1 Asuinpaikat	Haltija:	151 Metsätalous Pohjanmaa
Ajoitus:	7119 Toinen maailmansota	Ylläpitäjä:	151 Metsätalous Pohjanmaa
Rakentamisvuosi:		Kunta:	615 Pudasjärvi
Lukumäärä:	4		

Koordinaattiselitys:		Geometria tuotettu:	4 Gps-mittaus, korjaamaton
Koordinaatit:	X 7283717, Y 3498496, Z 136	Löydöt:	

Taustatiedot

Kohde tarkastettiin inventoinnissa 2.6.2010; tiedonanto Ari-Pekka Ylitalo.

Ympäristön kuvaus

Mäen loiva etelärinne suon laidalla, tuore kuusenvaltaista sekametsää, aluskasvillisuus heinää ja varpuja.

Kohteen kuvaus

Noin 40 x 30 m alueella on neljä rakennusjäännöstä.

Rakennus 1 pohjois-etelä-suuntainen mitat 19 x 7 m, jaettu kolmen huoneeseen, väliseinien kohdalla osa hirsistä jäljellä. Eteläisessä suurimassa huoneessa on sen koillisnurkassa uunin tai kiukaan jäännökset (3 x 2,7 x 0,9 m) Kahdessa nurkassa osia kiviperustuksesta (tai nurkkakivet) näkyvissä. Seinien kohdalla 2-4 hirsikertaa jäljellä (sulkanurkka, sahatut päät), jotka ovat melko lahonneet, rakennuksen sisällä ja ympärillä runsaasti lahonnutta ja osittain maatonutta hirttä ja lautaa. Uunin kohdalla rakennuksen ulkopuolella on u-muotoinen kaivanto.

Rakennus 2 : länsi itä-suuntainen, mitaltaan noin 10 x 9 m; seinien paikat ei voitu tarkasti määrittää, rakennuksen alue oli täynnä sortunutta hirttä ja lautatavaraa. Jälkiä uunista/kiuasta ei havaittu.

Rakennus 3: mitaltaan 6 x 6 m, osa seinästä oli vielä pystyssä (3-6 hirsikertaa, länsiseinämässä oviaukko, lautapuitteet (leveys 1 m, jäljellä oleva korkeus 1,1 m), pitkä salvos (koirankaula): alueella runsaasti osittain jo maatonutta hirttä ja lautaa.

Rakennus 4: sauna, mitaltaan 5 x 4 m, etelänurkassa on kiukaan jänteet (2,5 x 2 x 0,9 m), jotka ovat kokonaan sammalen peitossa. Etelänurkassa on säilynyt 8 hirsikertaa (pitkä salvos, koirankaula), ne on sisäpuolelta mustaksi palaneet. Muualla seinät ovat sortuneet ja hirret melko lahonnet.

Kohteen rajaus

Kohde rajautuu näkyvien jäänteiden mukaisesti.

Tulkinta

Vankileiri, perimätiedon mukaan alueella oli venäläisiä sotavankeja savottatöissä. Säilyneiden rakenteiden perusteella rakennus 1 on voinut olla vartijoiden ym. tupa, rakennus 2 vankien parakki ja rakennus 3 hevostalli.

Lisätietoja

Toimenpiteet

Tarkastukset

Tila: 3 Toteutettu Laji: 6 Suojeluarvojen tarkastus Tarkastusvuosi: 2010
 Tarkastuspvm: 2.6.2010 Tarkastaja: H.-P. Schulz
 Kuvaus: Pudasjärvi kulttuuriperintöinventointi 2010

**Viranomais-
rekisterinro:**

Kunto: 3 Huono

Arvotus: 8 Muu suojeluarvo

Olotila: 2 Ei käytössä

**Kohteen
suojelu:** 9 Muu suojeluarvo

Selitys:

Selitys:

**Ympäristön
suojelu:**

0 Ei määritelty

Selitys:



Rakennus 1 (pohjoisosa) kuvattu kaakosta.



Rakennus 1, uunin jäänteet lounaasta.



Rakennuksen 2 jäänteet länsilounaasta.

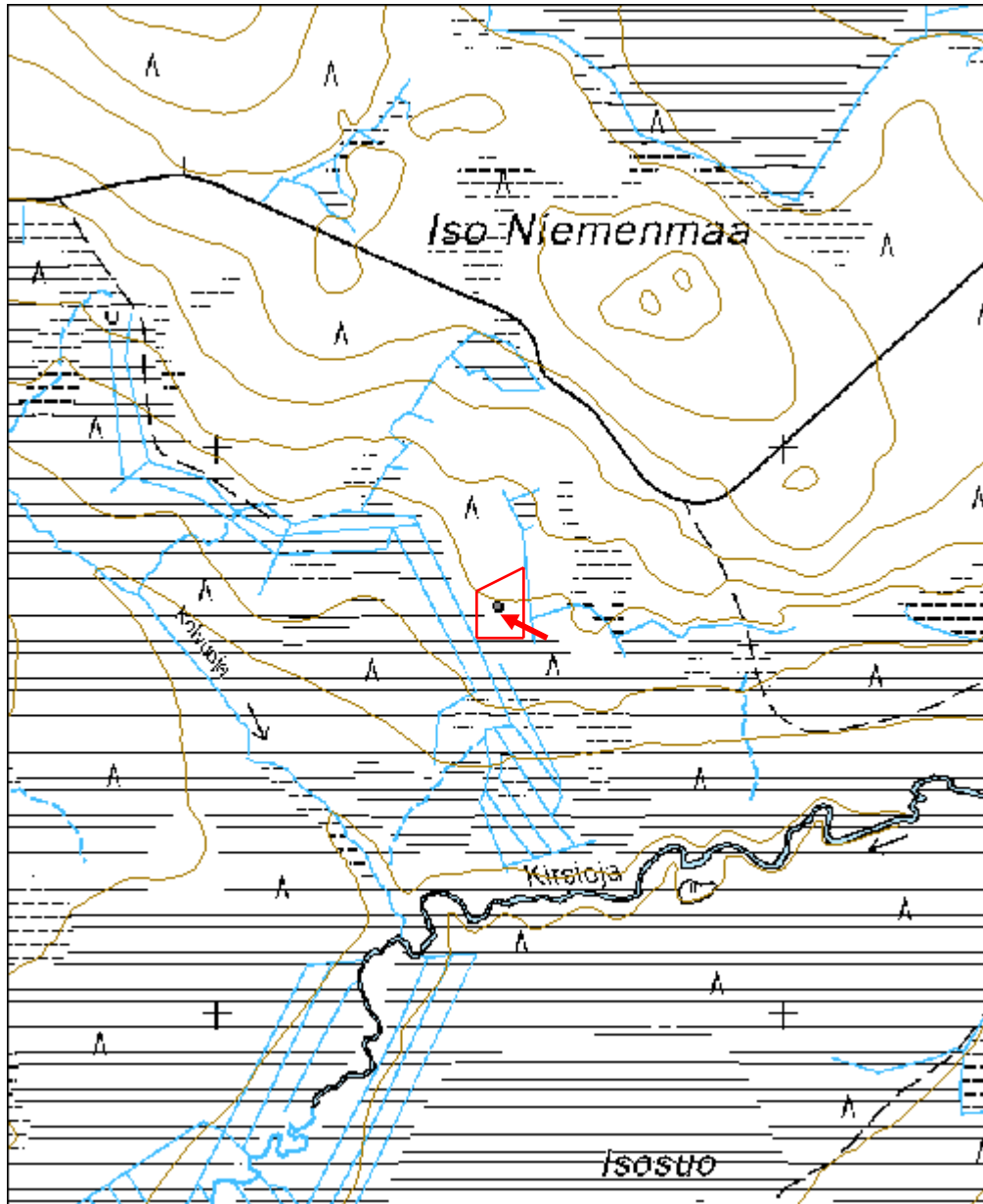


Rakennuksen 4 (sauna) jäänteet kaakosta.



Saunan kiukaan jäänteet ja sisäpuolella hiiltyneet hirret koillisesta.

Kohdetyyppi:	1 Asuinpaikat	Copyright:	© Metsähallitus 2008 © Maanmittauslaitos 1/MML/08
Koordinaatit:	X 7283717, Y 3498496, Z 136	Mittakaava:	1:10000



Rakennusperintökohteet

Vääräkangas lato		MH-tunnus: 100882
Kohdetyyppi:	9 Valmistuspaikat/työpaikat	Haltija: 151 Metsätalous Pohjanmaa
Ajoitus:	7116 Uusi aika	Ylläpitäjä: 151 Metsätalous Pohjanmaa
Rakentamisvuosi:		Kunta: 615 Pudasjärvi
Lukumäärä:	1	
Koordinaattiselitys:		Geometria tuotettu: 4 Gps-mittaus, korjaamaton
Koordinaatit:	X 7267993, Y 3491927, Z 119	Löydöt:
<i>Taustatiedot</i>		
Kohde löytyi inventoinnissa 07.06.2010.		
<i>Ympäristön kuvaus</i>		
Tasainen hiekkakangas joen länsipuolella, entinen pelto, jossa kasvaa varttunutta mäntymetsä, aluskasvillisuus heinää ja sammalta.		
<i>Kohteen kuvaus</i>		
Hyvin säilynyt lato, mitat 5 x 4 m, korkeus 2,5 m; ovi idässä (1,5 x 1,1 m), suuntaa itä-länsi, laitettu nurkkakiville.. Rakennettu veistetyistä hirrestä (lm. 10-15 cm), pitkä nurkka, koirankaula, sahatut päät. Lautakatto, jonka päällä on myöhemmin laitettu huopaa. Sisällä lautalattia (ilmeisesti tehty myöhemmin).		
Sisällä vuosiluku 19 7/11 34		
<i>Kohteen rajaus</i>		
kohde rajautuu pistemäisesti.		
<i>Tulkinta</i>		
<i>Lisätietoja</i>		
<i>Toimenpiteet</i>		
<i>Tarkastukset</i>		
Tila: 3 Toteutettu	Laji: 6 Suojeluarvojen tarkastus	Tarkastusvuosi: 2010
Tarkastuspv: 7.6.2010	Tarkastaja: H.-P. Schulz	
Kuvaus: Pudasjärvi kulttuuriperintöinventointi 2010		

Viranomais- rekisterinro:		Kunto:	1 Hyvä
Arvotus:	8 Muu suojeluarvo	Olotila:	2 Ei käytössä
Selitys:		Kohteen suojaus:	9 Muu suojeluarvo
		Selitys:	
Ympäristön suojaus:	0 Ei määritelty		
Selitys:			

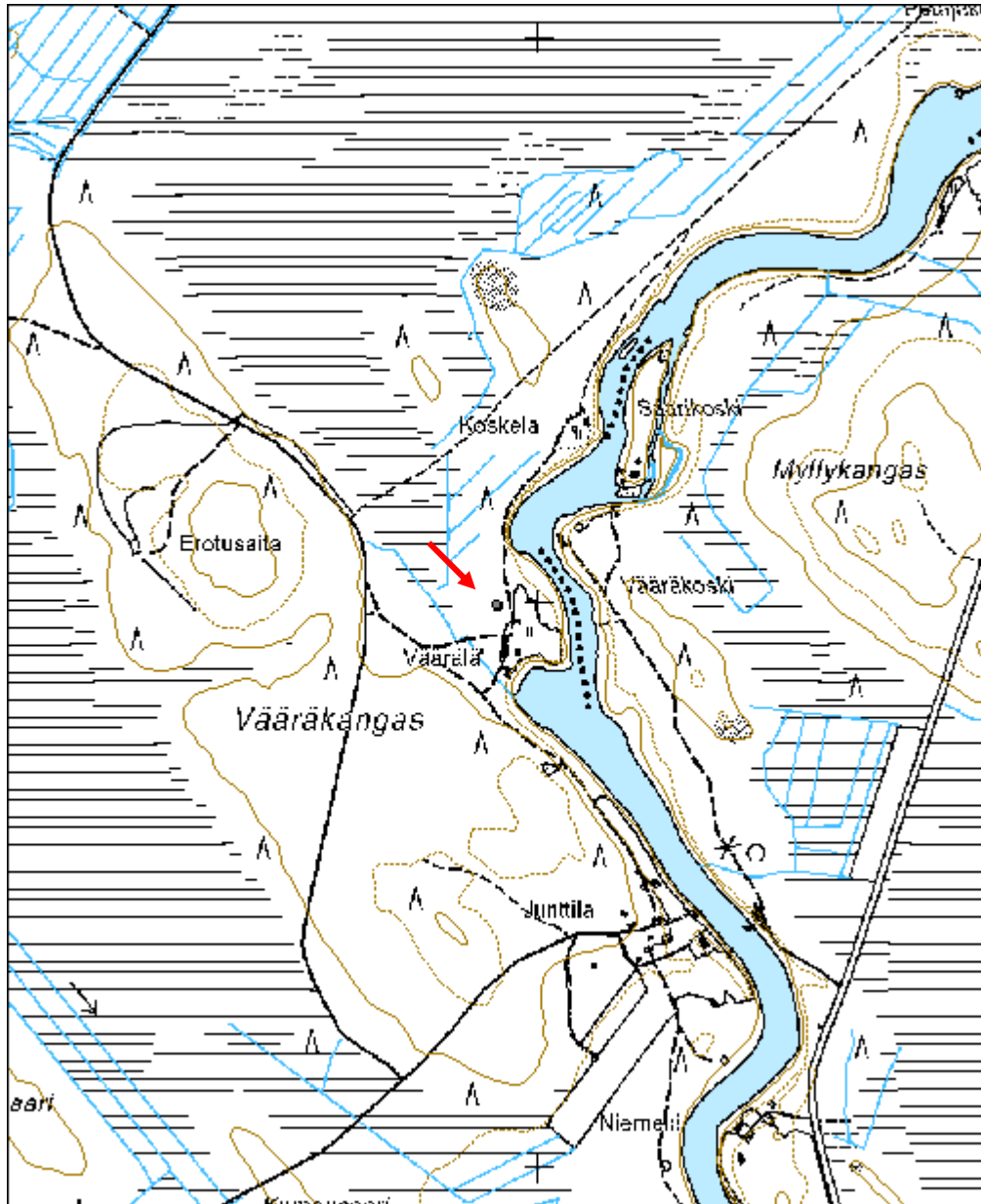


Yleiskuva kaakosta.



Sisäkuva lännestä.

Kohdetyyppi:	9 Valmistuspaikat/työpaikat	Copyright:	© Metsähallitus 2008 © Maanmittauslaitos 1/MML/08
Koordinaatit:	X 7267993, Y 3491927, Z 119	Mittakaava:	1:10000



Raatevaara porosuoja	MH-tunnus: 114184
-----------------------------	------------------------------

Kohdetyyppi:	9 Valmistuspaikat/työpaikat	Haltija:	151 Metsätalous Pohjanmaa
Ajoitus:	7116 Uusi aika	Ylläpitäjä:	151 Metsätalous Pohjanmaa
Rakentamisvuosi:		Kunta:	615 Pudasjärvi
Lukumäärä:	1		

Koordinaattiselitys:		Geometria tuotettu:	4 Gps-mittaus, korjaamaton
Koordinaatit:	X 7301974, Y 3527350, Z 241	Löydöt:	

Taustatiedot

Kohde tarkastettiin inventoinnissa 18.6.2010, tiedonanto metsuri Pentti Raiskio, kohde on merkitty peruskartalle.

Ympäristön kuvaus

Vaaran loiva länsirinne, suon laidalla; rehevä sekametsä.

Kohteen kuvaus

Alueella on ehjä rakennus ja poroaitaus.
Rakennus mitat 7 x 5 m. pohjois-eteläsuuntainen; korkeus 3m. Oviaukko pohjoisseinässä, mitat 1,1 x 1,1m, sen yläpuolella (välihirren yläpuolella) luukulla suljettu aukko (mitat n. 1,1 x 0,8 m); 13 hirsikertaa (sekä veistetyt että pyörät hirret, osa on ilmeisesti asuinrakennuksesta peräisin - vieressä ollut kämpä?), pitkä nurkka, sahatut päät. Malkakatto (vielä ihan ehjä) Maalattia. Hirressä oven yläpuolella nimikirjaimet ART 18.6.89 sekä erilaisia viivoja ja merkkejä (epäselviä)
Rakennuksen pohjoispuolella on n. 20 x 20 m kokoinen aitaus (lautaa, naulattu, korkeus 1,6 m) jonka pohjoispää on pyörästynyt; osa aidasta on sortunut.

Kohteen rajaus

Kohde rajautuu näkyvien jäänteiden mukaisesti; samaan rajaukseen kuuluu myös kohde 114182Kortevara kämpä jäännös.

Tulkinta

Porokämpä ja aitaus.

Lisätietoja

Vaikka paikka ei ole enää virallisesta, tulee porot edelleen tänne (Saapuessamme paikalle lähti 6 kpl suojusta)

Toimenpiteet

Tarkastukset

Tila: 3 Toteutettu

Laji: 6 Suojeluarvojen tarkastus

Tarkastusvuosi: 2010

Tarkastuspvm: 18.6.2010 Tarkastaja: H.-P. Schulz
 Kuvaus: Pudasjärvi kulttuuriperintöinventointi 2010

**Viranomais-
rekisterinro:**

Kunto: 1 Hyvä

Arvotus: 8 Muu suojeluarvo

Olotila: 2 Ei käytössä

**Kohteen
suojaus:** 9 Muu suojeluarvo

Selitys:

Selitys:

**Ympäristön
suojaus:**

0 Ei määritelty

Selitys:



Yleiskuva lounaasta.

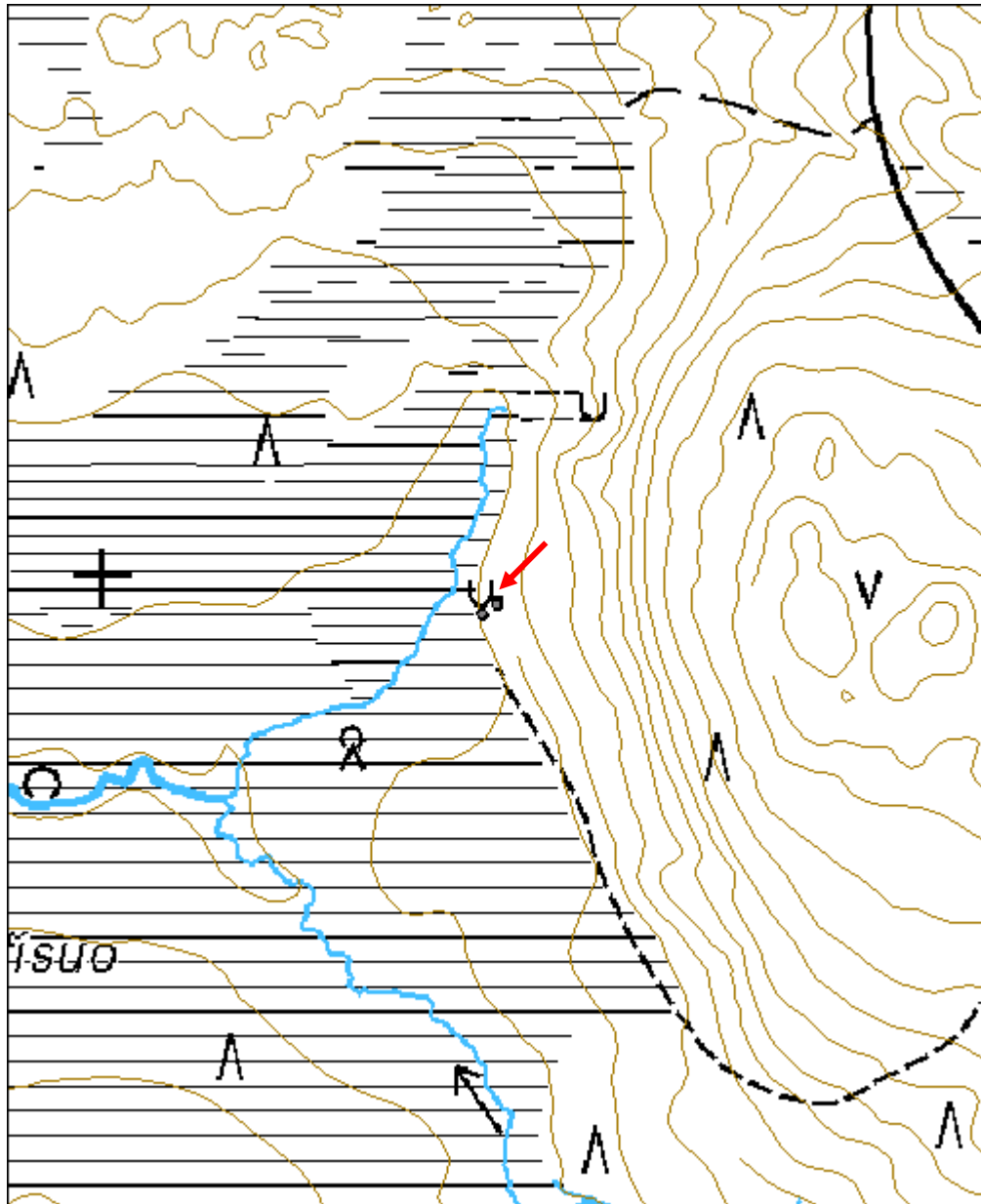


Pohjoispääty kuvattu luoteesta.



Sisäkuva.

Kohdetyyppi:	9 Valmistuspaikat/työpaikat	Copyright:	© Metsähallitus 2008 © Maanmittauslaitos 1/MML/08
Koordinaatit:	X 7301974, Y 3527350, Z 241	Mittakaava:	1:5000



Talvikoski uittokämppä	MH-tunnus: 114728
-------------------------------	------------------------------

Kohdetyyppi:	1 Asuinpaikat	Haltija:	151 Metsätalous Pohjanmaa
Ajoitus:	7116 Uusi aika	Ylläpitäjä:	151 Metsätalous Pohjanmaa
Rakentamisvuosi:		Kunta:	615 Pudasjärvi
Lukumäärä:	1		

Koordinaattiselitys:		Geometria tuotettu:	4 Gps-mittaus, korjaamaton
Koordinaatit:	X 7307213, Y 3523156, Z 173	Löydöt:	

Taustatiedot

Kohde tarkastettiin inventoinnissa 22.6.2010; lähde Sutigis.

Ympäristön kuvaus

Tasanne joen mutkan sisällä; jokivarsimaisema, rehevä sekametsä, osittain aukea.

Kohteen kuvaus

Maaperustuksella oleva pieni lautarakennus, mitat 5,5 x 4,5 m, korkeus 3 m. melkein itä-länsi-suuntainen. Ovi eteläseinässä, molemmissa päädyissä pieni kaksiosainen ikkuna (1 x 1,05 m) Pystylaudoitus, punamullalla maalattu, räystäslaudat ja ikkunakarmit valkoisia. Huopakatto, jossa on jo isompia reikiä. Välikatto osittain sortunut; sisustus: rautahela pöytä ja kaksi sänkyä; kaksi osittain hajotettu (ovi on auki, ei mene lukkoon).

Kohteen rajaus

Kohde rajautuu pistemäisesti.

Tulkinta

Uittokämppä.

Lisätietoja

Toimenpiteet

Tarkastukset

Tila: 3 Toteutettu Laji: 6 Suojeluarvojen tarkastus Tarkastusvuosi: 2010
Tarkastuspvm: 22.6.2010 Tarkastaja: H.-P. Schulz
Kuvaus: Pudasjärvi kulttuuriperintöinventointi 2010

Viranomaisrekisterinro:		Kunto:	2 Keskinertainen
		Olotila:	2 Ei käytössä
Arvotus:	8 Muu suojeluarvo	Kohteen	9 Muu suojeluarvo

Selitys:	suojelu: Selitys:
Ympäristön suojelu:	0 Ei määritelty
Selitys:	

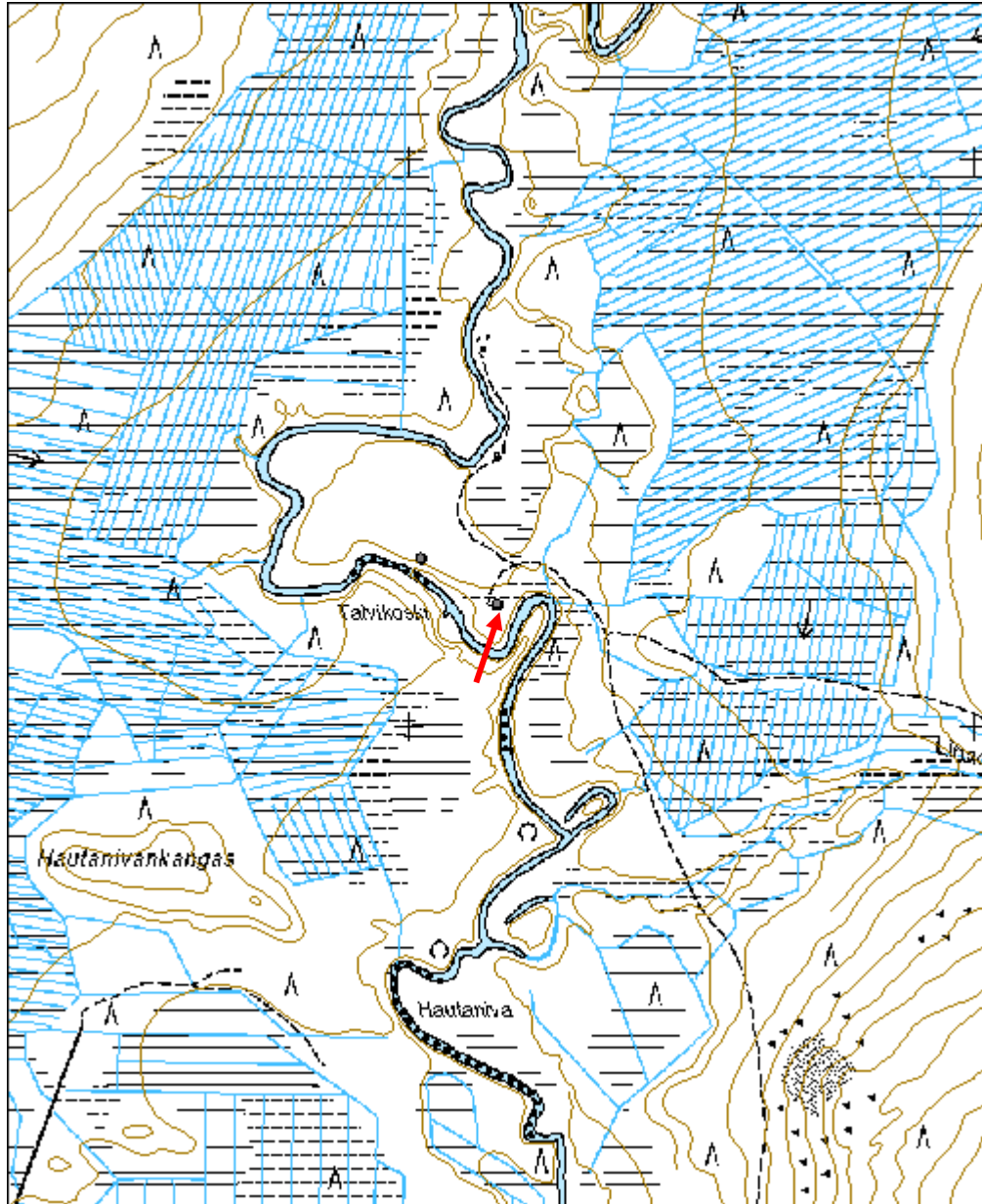


Yleiskuva lounaasta.



Sisäkuva ovesta kaakkoon.

Kohdetyyppi:	1 Asuinpaikat	Copyright:	© Metsähallitus 2008 © Maanmittauslaitos 1/MML/08
Koordinaatit:	X 7307213, Y 3523156, Z 173	Mittakaava:	1:10000



Isokuru puucee	MH-tunnus: 116522
-----------------------	------------------------------

Kohdetyyppi:	99 Muu/määrittelemätön	Haltija:	151 Metsätalous Pohjanmaa
Ajoitus:	7116 Uusi aika	Ylläpitäjä:	151 Metsätalous Pohjanmaa
Rakentamisvuosi:		Kunta:	615 Pudasjärvi
Lukumäärä:	1		

Koordinaattiselitys:		Geometria tuotettu:	4 Gps-mittaus, korjaamaton
Koordinaatit:	X 7282384, Y 3523213, Z 282	Löydöt:	

Taustatiedot

Kohde löytyi inventoinnissa 15.7.2010.

Ympäristön kuvaus

Vaaran pohjoispuolella oleva tasainen alue jokitorjän yläpuolella, rehevätkö sekametsä, puusto kuusia, koivuja ja mäntyjä.

Kohteen kuvaus

Huusi, mitat 3,4 x 1,7 m, korkeus 2,4 m. Viistokatto, vaakalautaverhoilua, oli valkoisella maalilla maalattu; kaksiosainen, ovet länsi ja pohjoisseinässä; pohjoisseinässä kaksi pientä ikkunaa. Kunto vielä suht. hyvää, alkaa lahoa alhaaltapäin.

Kohteen rajaus

Kohde rajautuu pistemäisesti.

Tulkinta

Huusi kuului todennäköisesti lähellä olleen purettuun kämppään.

Lisätietoja

Toimenpiteet

Tarkastukset

Tila: 3 Toteutettu Laji: 6 Suojeluarvojen tarkastus Tarkastusvuosi: 2010
Tarkastuspm: 15.7.2010 Tarkastaja: H.-P. Schulz
Kuvaus: Pudasjärvi kulttuuriperintöinventointi 2010

Viranomaisrekisterinro:	Kunto:	2 Keskinertainen
	Olotila:	2 Ei käytössä

Arvotus:	8 Muu suojeluarvo	Kohteen suojelu:	9 Muu suojeluarvo
Selitys:		Selitys:	

Ympäristön suojelu:	0 Ei määritelty
Selitys:	



Yleiskuva lännestä.

Kohdetyyppi:	99 Muu/määrittelemätön	Copyright:	© Metsähallitus 2008 © Maanmittauslaitos 1/MML/08
Koordinaatit:	X 7282384, Y 3523213, Z 282	Mittakaava:	1:10000

