

149/7.6.2011

Raportti ~~historiasta~~
Käsimolla¹

MJ-veikistovi

Sastamala
**Mouhijärven
muinaisjäännösinventointi
2009**
**Osa 1
Esihistoria ja hist. ajan kylätontit**



Timo Jussila, Hannu Poutiainen, Tapani Rostedt



Kustantaja: Sastamalan kaupunki

Sisältö:

Perustiedot	4
Inventointi	5
Materiaali	6
Termien ja sisällön selitys	7
Esihistorialliset muinaisjännökset	8
Yleiskartta	8
Aluekartat	9
MOUHIJÄRVI 1 PUKURINNOKKA	10
MOUHIJÄRVI 2 TIAINEN	13
MOUHIJÄRVI 4 SARKAVAINIO	15
MOUHIJÄRVI 5 PAAVOLA.....	17
MOUHIJÄRVI 6 SELKEE.....	19
MOUHIJÄRVI 7 RÄMI	21
MOUHIJÄRVI 8 TERVAHAUDANMÄKI	23
MOUHIJÄRVI 9 SANTAMÄKI.....	24
MOUHIJÄRVI 10 VÄHÄ-HOIVANEN	26
MOUHIJÄRVI 11 MYLLYMÄKI	28
MOUHIJÄRVI 12 KUUSJÄRVI	30
MOUHIJÄRVI 13 HANNULA	31
MOUHIJÄRVI 14 NIVUNIEMI	33
MOUHIJÄRVI 15 IMPIVAARA.....	35
MOUHIJÄRVI 16 PELTOMÄKI	37
MOUHIJÄRVI 17 KUUSELA.....	38
MOUHIJÄRVI 18 KALLIO	41
MOUHIJÄRVI 19 HANHILAHTI	43
MOUHIJÄRVI 20 HÄRKIHAKA	45
MOUHIJÄRVI 21 HEINÄKOSKI.....	46
MOUHIJÄRVI 22 VALKOJA	48
MOUHIJÄRVI 23 ISO-HUSTU.....	50
MOUHIJÄRVI 24 ALASARKKI.....	52
MOUHIJÄRVI 25 HALLA	53
MOUHIJÄRVI 26 ALA-VALKAMA.....	55
MOUHIJÄRVI 27 PYYNNOKKA	57
MOUHIJÄRVI 28 TIAINEN 2	58
MOUHIJÄRVI 29 POHJOLA.....	60
MOUHIJÄRVI 30 RISTIVUORI	62
MOUHIJÄRVI 31 PIIKKILÄNLAHTI	64
MOUHIJÄRVI 32 VATAJA.....	66
Vanhat kylä- ja talotontit	67
Yleiskartta	67
Kylännimikartta.....	68
Aluekartat	69
Kyläyhteenveto.....	72
Historia.....	72
Koordinaatit	74
Suojelukohteet	75
Kylä- ja talotontit, paikallista	75
Yleiskartta 1700-l lopulta	77
Yleiskartta 1855.....	78

MOUHIJÄRVI 33 KAIRILAN KYLÄTONTTI	79
MOUHIJÄRVI 34 SALMIN KYLÄTONTTI	83
MOUHIJÄRVI 35 RYÖMÄLÄN KYLÄTONTTI.....	88
MOUHIJÄRVI 36 HERMALAN KYLÄTONTTI	91
MOUHIJÄRVI 37 VALKAMAN KYLÄTONTTI	96
MOUHIJÄRVI 38 REINILÄN KYLÄTONTTI	99
MOUHIJÄRVI 39 TUPURLAN KYLÄTONTTI.....	102
MOUHIJÄRVI 40 HÄIJÄN KYLÄTONTTI	105
MOUHIJÄRVI 41 SAIKKALAN KYLÄTONTTI	110
MOUHIJÄRVI 42 LAMPISEN KYLÄTONTTI.....	112
MOUHIJÄRVI 43 TIISALAN KYLÄTONTTI.....	116
MOUHIJÄRVI 44 MUSTIANOJAN KYLÄTONTTI	119
MOUHIJÄRVI 45 IIROLAN KYLÄTONTTI	123
MOUHIJÄRVI 46 UOTSOLAN KYLÄTONTTI	128
MOUHIJÄRVI 47 SELKEEN KARTANO.....	131
MOUHIJÄRVI 48 SELKEE B NIEMI	137
MOUHIJÄRVI 49 SELKEE C KUUSENOJA	138
MOUHIJÄRVI 50 SELKEE D TUOMISTO	139
MOUHIJÄRVI 51 SELKEE E PUSKA	141
MOUHIJÄRVI 52 SELKEE F PORRAS.....	142
MOUHIJÄRVI 53 SELKEE G ILOMÄKI.....	143
MOUHIJÄRVI 54 SELKEE I KLOCKARS	144
MOUHIJÄRVI 55 SELKEE K KOPALAINEN.....	146
MOUHIJÄRVI 56 SELKEE L OHRISTO.....	147
MOUHIJÄRVI 57 SELKEE M NIKKARI.....	149
MOUHIJÄRVI 58 SELKEE N HIITU	150
MOUHIJÄRVI 59 SELKEE O KENKIMÄKI.....	151
MOUHIJÄRVI 60 SELKEE P VÄLIMÄKI	153
MOUHIJÄRVI 61 SELKEE S KANKAANTAUSTA	153
MOUHIJÄRVI 62 SELKEE H ISOHOIVAS.....	155
MOUHIJÄRVI 63 SELKEE R VÄHÄHOIVAS	155
MOUHIJÄRVI 64 MIEROLAN TALOTONTTI	155
MOUHIJÄRVI 65 MIEROLA V OJALA	158
MOUHIJÄRVI 66 MIEROLA X HAAPIMÄKI	158
MOUHIJÄRVI 67 MIEROLA Y KUOREKOJA	159
MOUHIJÄRVI 68 MIEROLA Z SOTILASTORPPA.....	160
MOUHIJÄRVI 69 VESTOLAN KYLÄTONTTI.....	161
MOUHIJÄRVI 70 ESKOLAN KYLÄTONTTI.....	163
MOUHIJÄRVI 71 TERVAMÄEN KYLÄTONTTI.....	167
MOUHIJÄRVI 72 YLISKALLION KYLÄTONTTI	171
MOUHIJÄRVI 73 PYÖRÄNIEMEN KYLÄTONTTI	175
MOUHIJÄRVI 74 VESUNNIN KYLÄTONTTI	178
MOUHIJÄRVI 75 VESUNTI 2	181
MOUHIJÄRVI 76 VESUNTI 3.....	182
MOUHIJÄRVI 77 VESUNTI 4	183
MOUHIJÄRVI 78 VESUNTI 5.....	184
MOUHIJÄRVI 79 KARINKYLÄN KYLÄTONTTI	185
MOUHIJÄRVI 80 HYYNILÄN KYLÄTONTTI.....	188
MOUHIJÄRVI 81 HAHMAJÄRVEN KYLÄTONTTI	193
MOUHIJÄRVI 82 VENETMÄEN KYLÄTONTTI.....	196

MOUHIJÄRVI 83 PUKARAN KYLÄTONTTI.....	197
MOUHIJÄRVI 84 TOMULAN KYLÄTONTTI	200
MOUHIJÄRVI 85 MURTO HUSARI JA PAUNU.....	204
MOUHIJÄRVI 86 MURTO KÖKKÖ.....	207
MOUHIJÄRVI 87 MURTO SAKSA.....	210
MOUHIJÄRVI 88 KORTEJÄRVEN KYLÄTONTTI	211
MOUHIJÄRVI 89 PIKKU HYYNILÄN KYLÄTONTTI	215
MOUHIJÄRVI 90 PIKKU HYYNILÄN TORPAT.....	216
MOUHIJÄRVI 91 HYYNILÄ POHJANEN	217
MOUHIJÄRVI 92 RYÖMÄN TALOTONTTI.....	218
MOUHIJÄRVI 93 KIILIN TALOTONTTI.....	221
MOUHIJÄRVI 94 TUISKULAN TALOTONTTI.....	222
Muut hist. ajan muinaisj.....	226
MOUHIJÄRVI 3 VUORAINEN	226
MOUHIJÄRVI 95 VANHAKIRKKO.....	228
MOUHIJÄRVI 96 MYLLYOJA.....	229
MOUHIJÄRVI 97 HANGASLAHTI	230
MOUHIJÄRVI 98 REINILÄN TEILIPAIKKA.....	231

Kansikuva: Salmin vanha kylätontti (kohde nr 34) kuvan alalla, pellon takana. Kuvattu pohjoiseen.

Perustiedot

Alue: Entisen Mouhijärven kunnan alue.

Tarkoitus: Inventoinnin painopiste historiallisessa ajassa, erityisesti kylätonteissa. Tarkistaa riittävässä määrin, tihein pistokokein ja maastoltaan muinaisjäännöksille otollisilla alueilla onko kaavoitettavalla alueella muinaisjäännöksiä. Tarkastaa vanhat kylätontit. Tarkastaa ennestään tunnetut muinaisjäännökset. Alustavasti rajata muinaisjäännökset niin, että ne voidaan asianmukaisesti merkitä kaavaan.

Työaika: Kenttätyöaika: 12.10 –30.10. 2009.

Kustantaja: Sastamalan kaupunki

Tekijät: Mikroliitti Oy, Maastotyö: Hannu Poutiainen, Tapani Rostedt ja Timo Jussila. Raportti ja valmistelu T Jussila.

Aiemmat tutkimukset: Miettinen Timo, inventointi 1973, Adel Vadim (Pirkanmaan maakuntamuseo) inventointi 2003.

Tulokset: Alueelta tunnettiin ennen inventointia 32 kivikautista asuinpaikkaa ja muutama historiallisen ajan muinaisjäännös. Uusia esihistoriallisia muinaisjäännöksiä ei havaittu. Inventointi keskittyi pääosin historiallisen ajan muinaisjäännöksiin ja siinä erityisesti vanhoihin kylätontteihin. Alueen kaikki 34 vanhaa (1500 l. mainitut) kylää ja niiden isojakokarttojen (1766-1791) mukaiset tontit ja ympäristö käytiin läpi. Erillisiä tontteja on 62 kpl. Näistä 21 kappaletta (18 eri kylässä) todettiin osin tai kokonaan 2. luokan muinaisjäännöksiksi eli suojelukohteiksi. Loppujen 41 tontin katsottiin olevan siinä määrin tuhoutuneita ja nykyisen asutuksen seassa, että niitä ei katsottu suojelukohteiksi. Lisäksi todettiin suojelukohteeksi yksi vanha teilauspaikka – teilikenttä ja -kivi. Kylätonttien lisäksi käytiin läpi vanhoja myllynpaikkoja, joista erillinen raportti keväällä 2010, täydentävän maastotyön jälkeen.

Inventointi

Inventoinnin maastotyö suoritettiin lokakuussa 2010 kolmen arkeologin voimin. Inventoinnin valmistelusta ja vanhan karttamateriaalin tutkimisesta vastasi Timo Jussila. Hannu Poutiainen vastasi ennestään tunnettujen muinaisjäännösten tarkastamisesta. Tapani Rostedt perehtyi myllyihin. Poutiainen ja Rostedt tarkastivat yhdessä vanhat kylätontit sekä myös niiden liepeitä. Jussila tarkasti muutamia kylätontteja sekä kulki muutamilla valituilla metsä- ja peltoalueilla lähinnä esihistoria mielessään, sekä koordinoi kaikkien työtä ja avusti tarvittaessa muuta ryhmää.

Lähes kaikki aiemmin tunnetut muinaisjäännökset tarkastettiin v 2009 inventoinnissa asiakkaan toivomuksesta, tilatun työn kuvauksen mukaisesti. Joissain paikoin, missä olosuhteet havainnointiin olivat tyydyttävät, tutkiskeltiin em. paikkojen lähiympäristöä. Lähes kaikki sijaitsevat pelloissa, jotka tämän inventoinnin aikana useimmiten olivat sängellä tai numella. Lisätietoja ei paikoista saatu. Missään kohteessa ei ole tapahtunut merkittäviä (muuta kuin luontaisia), silmin havaittavia muutoksia verrattuna Vadim Adelin v. 2003 perusteellisen ja esihistoriaan keskittyneen inventoinnin kuvauksiin. Uusia esihistoriallisia muinaisjäännöksiä etsittiin (Jussila) yhtenäisemmältä alueelta Mouhijärven Pitkänokan ja Karinkylän väliltä, sekä Karinkylä-Irriäinen väliltä Karinjoen ympäristöstä. Tuolla alueella maastotyö keskittyi metsiin. Mitään esihistoriaan viittaavaa ei havaittu. Muualla metsäalueita tarkastettiin satunnaisin pistokokein hyvin suppeilla aloilla. Inventointi keskittyi pääosin historialliseen aikaan ja siinä erityisesti alueen vanhojen kylä- ja talotonttien selvittämiseen ja tarkastamiseen. Kansallisarkistossa käytiin kuvaamassa entisen Mouhijärven pitäjän isojaon toimituskartat vuosilta 1767-1816 ja niiden notarumit keskeisiltä osin. Lisäksi kuvattiin toimituskarttoja 1860-luvulta. Luettelo läpikäydystä karttamateriaalista on luvussa [Kyläyhteenveto](#), s. 72. Internetistä saatiin vanhat 1640-luvun maakirjakartat viidestä kylästä (<http://palvelut.virtuaaliyliopisto.fi/maakirjakartat/>). Aluetta kuvaavat yleiskartat 1700-luvun lopulta ja 1800-luvun puolivälistä saatiin internetistä: <http://www.vanhakartta.fi/historialliset-kartat>. Kuninkaankartasto (1700- lopun rekognosaatiokartasto) ei ulotu Mouhijärven alueelle muualla kuin aivan sen länsikärjessä missä Salmin ja Kairilan kylät.

Kuvatuista kartoista leikatut osat (harvoin voitiin koko karttaa luotettavasti asemoida) asemoitiin kkj tai ETRS-TM35FIN koordinaatistoon kolmella vastin pisteellä, koordinaatiston affiinimuunnoksella (kun ensin poistettu linssivääristymä). Kylätontit digitoitiin isojakokartoilta ETRS-TM35FIN koordinaatistossa ja tulostettiin maastokarttaotteille sekä ilmakehuun. Kylätonttien vanhoilta kartoilta digitoitujen kylätonttirajaukset on toimitettu myös mif ja dxf-muodoissa eri koordinaatistoissa (kkj, ykj, etrs-tm35fin).

Vanhojen karttojen projisoinnin tarkkuus nykyiseen koordinaatistoon vaihtelee, johtuen alkuperäiskarttojen mahdollisista kulma- ym. virheistä, karttojen kuluneisuudesta, venymisestä ja kunnosta, sekä niiden paikannusmahdollisuuksista (mitä paikannustietoa vanhalta kartalta on voitu käyttää ja mikä on sen sijainnin ja kartoituksen tarkkuus). Käytetty koordinaattimuunnostapa ottaa huomioon kiertymisen ja litistymisen mutta alkuperäiskartan mahdollisia mittaus- ja kulmavirheitä se ei poista, kuten ei myöskään virhettä, joka syntyy kun kartta on restaurointivaiheessa liimattu tai teipattu yhteen useista repeytyneistä osista. Projisointi on tehty muokkaamatta (digitaalisen manipuloimatta) alkuperäistä karttakuvaa. Menetelmä ”muovaa” koordinaatiston vanhaan karttaan sopivaksi. Vanhojen karttojen asemoinnit on pyritty optimoimaan kylätontin alueelle jossa projisoinnin tarkkuus on parhaimmillaan, laidoilla virhe saattaa kasvaa. Parhaimmillaan projisoinnin tarkkuus (joka on aina arvio) on $\pm 3-7$ m, laidoilla se voi olla selvästi enemmän.

Vahoilta kartoilta paikannetut vanhat kylä- ja talotontit käytiin tarkastamassa maastossa, muutamaa lukuun ottamatta. Maastokäynnillä arvioitiin tonttien muinaisjäännösstatus. Siinä pyrittiin noudattamaan Museovirastosta saatuja ohjeita. Tämä arviointi on tulkinnanvarainen – se ei ole yksiselitteinen, etenkin inventoinnissa käytettävissä olevilla menetelmillä - useimmiten silmänvaraiseen havainnointiin tai satunnaisiin kairauksiin perustuen. Nyt muinaisjäännöksiksi todettujen kylätonttien ja niiden osien lopullinen muinaisjäännös- ja suojeluarvo selviää vasta tarkem-

milla tutkimuksilla, kuten koekaivauksilla ja systemaattisilla koekuopituksilla. Siten ne ovat tässä alustavia. Torpanpaikkoja katsottiin vain valikoiden.

Vanhoilta kartoilta paikannettuja myllynpaikkoja tarkastettiin maastossa, mutta ei kattavasti. Vanhoista myllyistä saatiin tietoja myös paikallisilta asukkailta. Vielä tarkastamattomat myllynpaikat on tarkoitus käydä katsomassa keväällä 2010. Vanhoilta kartoilta digitointiin vanha tiestö, mutta käytöstä poistuneita vanhoja tienpätkiä (joita on suhteellisen vähän) ei tarkastettu maastossa. Sekin työ on tarkoitus tehdä keväällä 2010. Inventointiraportin 2. osa, vanhat myllyt ja tiet (lyhyesti) ilmestyy keväällä tehtävän täydennysinventoinnin jälkeen alkukesällä 2010.

Espoo 30.3.2010

Timo Jussila

Lähteet:

Penttilä Simo 1985: Parempia aikoja kohti. Mouhijärven työväestö 1903-1978. Mouhijärven sos.dem. työväenyhdistys.

Piilonen Juhani 2007: Sastamalan historia II, 1300-1860. Vammalan kaupunki.

Vasara Risto 1975: Selkeen neljänneksen ja everstin virkatalon vaiheita. (Moniste Sastamalan kirjastossa).

Materiaali

Tässä raportissa on kylät käsitelty maantieteellisessä järjestyksessä alkaen Mouhijärven itänurkasta Kairilasta ja Salmista ja siitä länteen Vesuntiin, sitten kunnan pohjoisosan kylät. Kaikkia vanhoja karttoja ja otettuja valokuvia ei ole laitettu tulostettavaan raporttiin.

Raportti DVD:llä on seuraava materiaali:

Paikkatiedot vanhoilta kartoilta digitoidut kylä- ja talotontit "Mouhijärvi_kylatontit-1700I.MIF/DXF" historiallisen ajan muinaisjäännökset "Mouhijärvi-uudet-muinaisj-2009.MIF/DXF" esihistorialliset muinaisjäännökset "Mouhijärvi-vanha-muinaisj-2009.MIF/DXF" Map Infon mif –siirtotiedostoformaattissa, kylien nimet ja kohdenumerot vastaavassa mid –tiedostossa, AutoCad dxf –formaattissa, jossa kohdenumero paikan vieressä. Mukana ASCII muotoinen lista paikoista. Paikkatiedot erillisissä tiedostoissa sekä KKJ että ETRS-TM35FIN (Euref) koordinaatioissa. Tarvittaessa em. tiedot voidaan toimittaa myös muissa paikkatietoformaateissa.

Kylät Kylät päähakemistossa Excel taulukko jossa kylähistoria ja kooste, sekä sijaintitaulukot kuten luvussa "kyläyhteenvedo". Muut materiaalit: vanhat kartat, maastokartat, ilmakuvat, valokuvat ja oteltuna kyläkohtaisiin kansioihin, jotka isojakokarttojen perusteella. Monissa kansioissa on yhdistetty materiaali useista kylistä sen mukaan kun kylät esiintyvät samalla isojakokartalla (tai samalla signumilla). Isojakokarttojen nykykoordinaatioon asemointitiedot ovat .ASE –nimisissä ASCII-tiedostoissa (Kartta2005 –ohjelma). Isojakokartoista on /kylät kansiossa valikoidut otteet. Tiedot-kansiossa on kuvat toimituskarttojen notarum-osasta, jossa karttojen selitykset ja tiedot taloista ja tiloista ym. Orginaalit eli muokkaamattomat ja järjestämättömät isojakokarttakuvat ovat erillisessä /orginaalit –kansiossa. Nimeltään pt-loppuisissa (nimi-osa) karttakuvissa on tehty linssivääristymän oikaisu. Karttakuvat jpg-tiedostoina.

Esihistoriallisista kohteista on *maastokartat* ja *ilmakuvat* erillistiedostoina kansiossa Esihist-kartat ja valokuvat kansiossa Esihist-kuvat. Kartta- ja ilmakuvatiedostot on nimetty raportin kohdenumerolla, nimessä kohdenumeron perässä "ik" jos ilmakuva ja sitten mittakaava (8t tai 2t).

Karttojen ja ilmakuvien asemointitiedot ovat .TFW ja .ASE –nimisissä tiedostoissa (MapInfo ja Kartta2005 ohjelmia varten, kumpikin tiedostomuoto ASCII). Yleiskartat ovat omassa kansiossaan.

Esihist. *valokuvat* on nimetty samoin kuin kartat – kohdenumero heti nimen alussa. Kylätonttikuvat ovat kyläkohtaisissa kansioissa kylännimisinä. Kaikista kuvista on omassa alakansiossa niiden pienennökset (n. 64 % alkuperäisestä + suurempi jpeg-pakkaus) raporttia varten. Valokuvien EXIF-tiedoissa on description kentässä kuvauspaikan koordinaatit (ETRS-TM35FIN). Koordinaatti on karkea parhaimmillaan muutama metri todellisesta kuvauspaikasta ja pahimmillaan useita kymmeniä metrejä.

Termien ja sisällön selitys

Muinaisjäännösinventointiraportin kohdekorttien termien ja sisällön selitys

- Muinaisjäännöksen nimi* (kunta, inventointinumero, paikannimi). Inventointinumero on kunta/aluekohtainen juokseva numero. Tässä raportissa numerointi perustuu Adelin v. 2003 inventointikertomuksen kohdenumerointiin. Museovirasto antaa paikoille oman muinaisjäännösrekisteritunnuksen, joka välttämättä ei aina ole sama kuin raportin paikkanumero.
- Rauh.lk:** 1,2,3. Museoviraston rauhoitusluokka: 1 = merkittävä muinaisjäännös, pyritään säilyttämään kaikissa tapauksissa - suojelukohde, 2 = suojeltava muinaisjäännös - suojelukohde, 3 = tuhoutunut tai vähämerkityksinen muinaisjäännös ei SM-kohde. Uusien paikkojen osalta on kyseessä inventoijan antama *rauhoituksluokkaehdotus* jonka viranomaisen yleensä sellaisenaan vahvistaa.
- Ajoitus:** *Esihistoriallinen* = ennen 1150 jKr - tarkempaa ajoitusta ei ole.
Historiallinen noin. 1150 jKr. jälkeen nykypäivään.
- Laji:** *Asuinpaikka* tarkoittaa yleensä "asuinpaikkaa", mutta käytetty myös yleistermiä kaikenlaisten paikkojen kohdalla jossa vaikuttaa olleen jatkuvaa toimintaa tai siihen viittaavia rakenteita (erona satunnainen yksittäistapahtuma = *löytöpaikka*), ja joiden tarkempi funktio ei ole tiedossa. Kylätontit kuuluvat asuinpaikka –termin alle.
Kiinteä muinaisjäännös, suojelukohde.
Röykkiö = kivrakennelma, jonka funktio ei ole tiedossa. Se voi olla hauta (lapinraunio) , kiuas tms. Yleensä **kiinteä muinaisjäännös, suojelukohde.**
Löytöpaikka = yksittäistapahtuma, johon ei näytä liittyvän rakenteita tai muuta havaittavaa toimintaa, ns. irtain muinaisjäännös joka **ei ole suojelukohde**. Merkitään yleensä 3. lk:n muinaisjäännökseksi.
- Koordin:** NE = ETRS-TM35FIN koordinaatit, PI = YKJ –koordinaatit, XY = KKJ koordinaatit, arvioitu z-koordinaatti sekä sen arvioitu tarkkuus. Muinaisj. keskipiste tai ydinosa.
- Sijainti:** Paikan sijainnin lyhyt, sanallinen, karkeasti orientoiva kuvaus
- Tutkijat:** Tutkija vuosi toimenpide. Kansallismuseoon raportin jättänyt arkeologin toimittama tutkimustapahtuma: kuka on paikalla käynyt, koska ja minkä toiminnan yhteydessä. Vain kirjallisesti raportoidut tapahtumat on mainittu.
- Löydöt:** Kokoelma kokoelmanumero : alanro. Kokoelmatunnukset: **KM** = Kansallismuseo.
- Liitekartat:** Karttoihin on merkitty siinä olevien paikkojen numerotunnukset, muinaisjäännöspaikkojen rajausarvio suoja-alueineen. Maastokarttaotteet ja ilmakuvat ovat © Maanmittauslaitoksen maastotietokannasta kopioitu talvella 2010. Kopiointilupa: 99/KP/07. Tällä luvalla ei voi karttoja julkaista tai monistaa.
- Rajaus** Muinaisjäännösten arvioitu rajaus on noin ±5 m tarkkuudella annettuina koordinaattipisteinä ellei toisin mainittu. Rajaus on aina alustava arvio!
- Valokuvat:** kuvaaja H.Poutiainen / Mikroliitti Oy ellei toisin kuvan yhteydessä mainittu. Työn tilaajalla on vapaa kuvien käyttöoikeus. Raporttiin on tulostettu alkup. kuvan pienennös. Kaikkia raportti-DVD:n kuvia ei ole tulostettu paperiraporttiin.

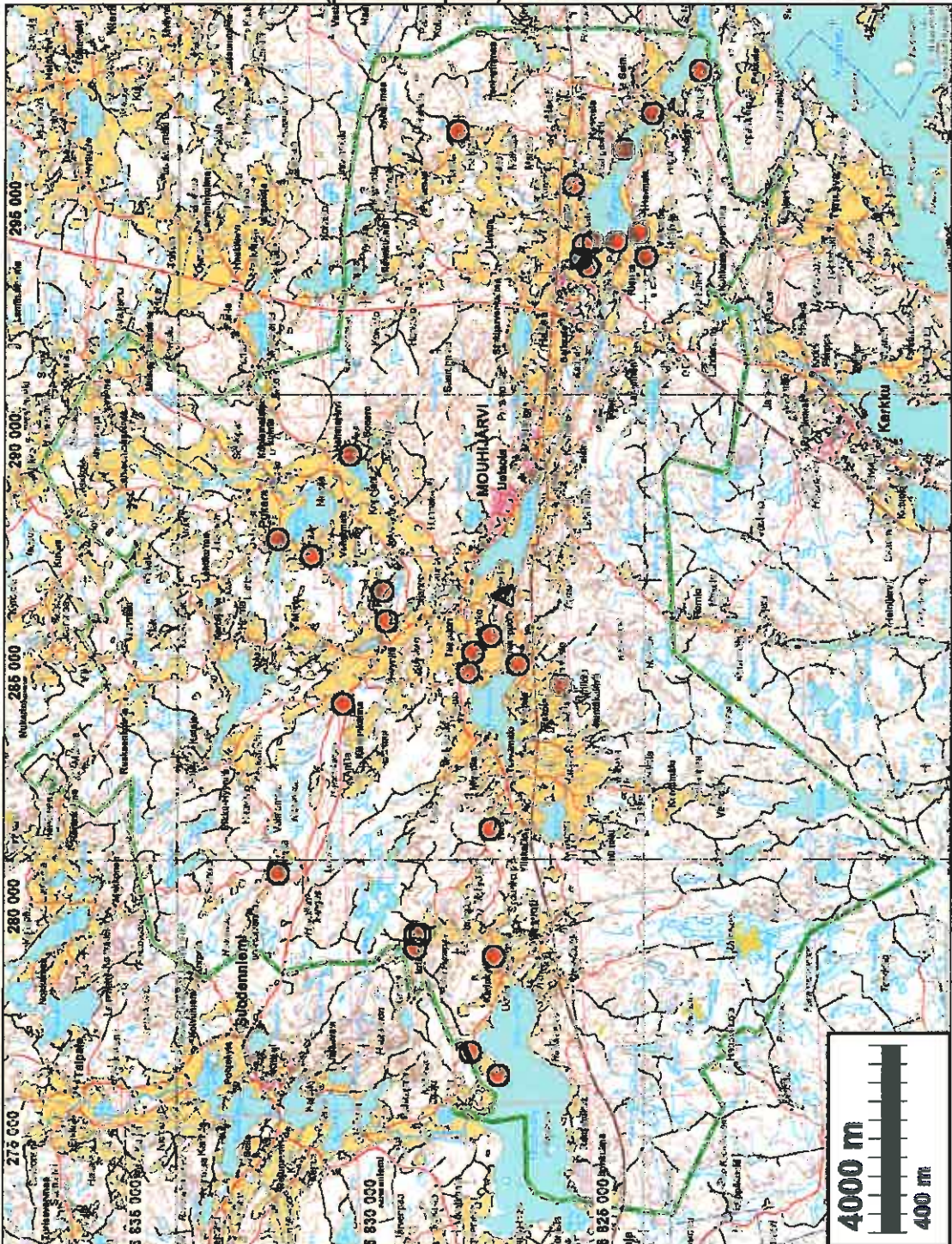
Esihistorialliset muinaisjäännökset

Muouhijärven perusinventoinnin suoritti v. 2003 Vadim Adel Pirkanmaan maakuntamuseosta. Adelin inventointi keskittyi pääosin esihistoriallisiin muinaisjäännöksiin. Adelin perusteellinen ja erinomainen inventointiraportti on edelleen kurantti. Sitä ei ole lähdetty tässä raportissa toistamaan. Paikkojen kuvauksissa on Muinaisjäännösrekisterissä oleva paikkaa kuvaava teksti sellaisenaan. Paikkojen rajaukset Adelin 2003 perusteella. Kohteiden karttaotteet 1: 8 000 ja ilmakuvat 1: 2 000 mittakaavassa ellei toisin sanottu. Koordinaatisto ETRS-TM35FIN.

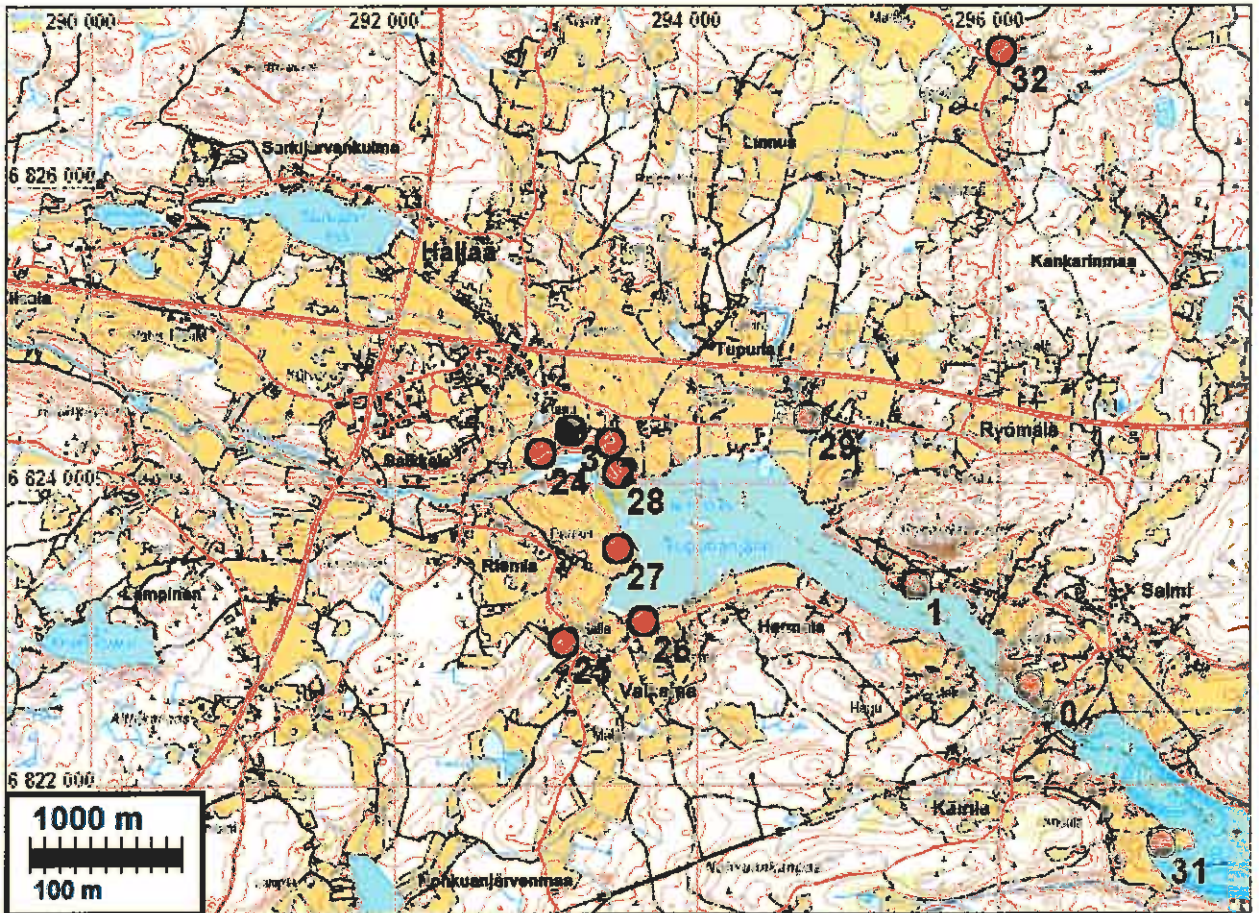
Kartoilla muinaisjäännökset – SM alueet – **punaisella**, ilmakuvissa SM-rajaus **vihreällä**.

Yleiskartta

Esihistorialliset kohteet (punainen pallo) ETRS-TM35FIN koordinaatit. Mk 130 000

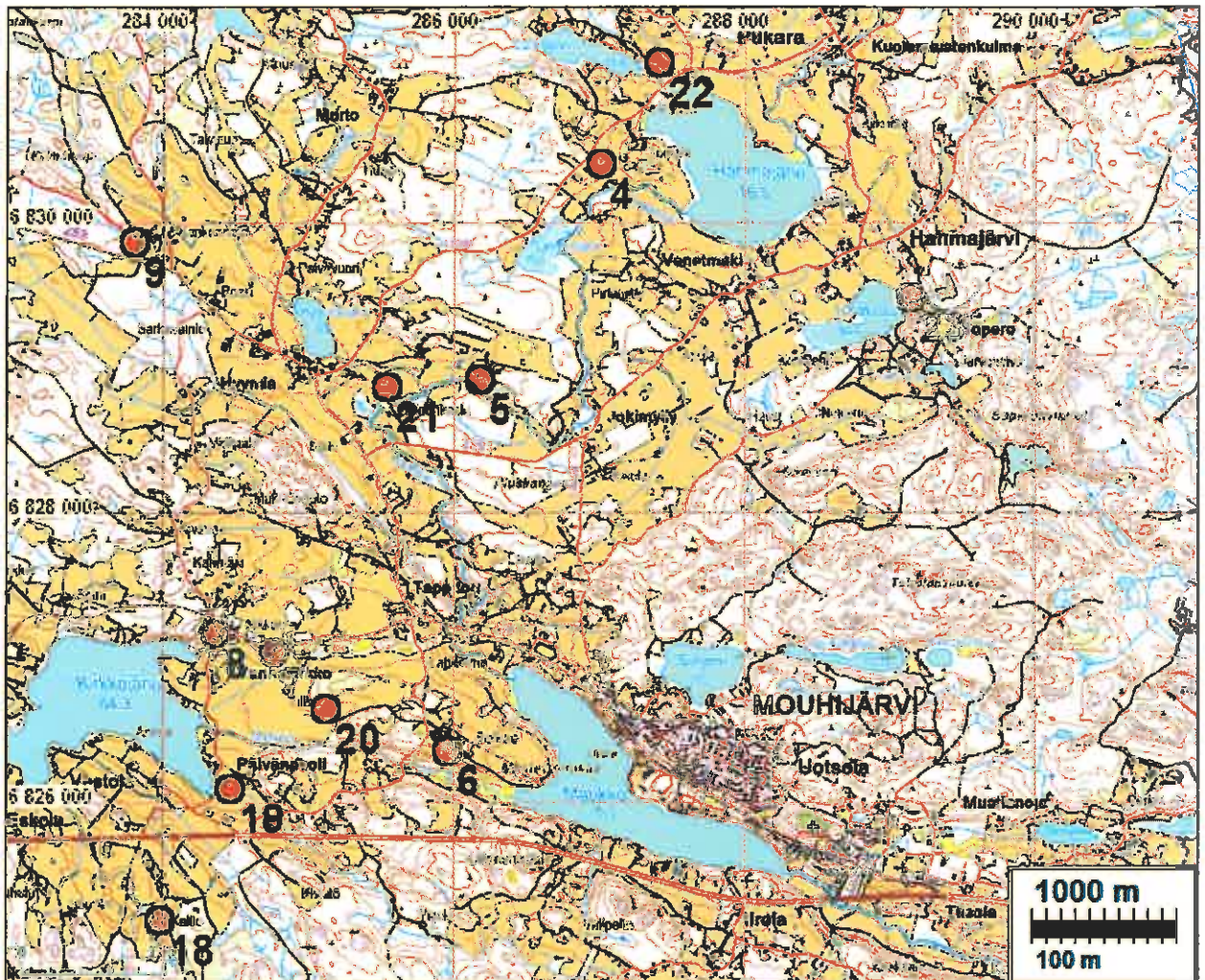


Aluekartat



ETRS-TM35FIN koordinaatit. Mk 50 000. Mouhijärven esihistorialliset muinaisjäännökset. Numero viittaa raportin kohdenumeroon.





ETRS-TM35FIN koordinaatit. Mk 50 000

MOUHIJÄRVI 1 PUKURINNOKKA

Mjtunnus: 493 01 0001

Rauh.lk: 2

Ajoitus: kivikautinen

Laji: asuinpaikka

Koordin: N: 6823 332 E: 295 447 Z: 74

X: 6820 460 Y: 2455 280

P: 6826 200 I: 3295 540

Tutkijat: Timo Miettinen 1973 inventointi, Pirkanmaan maakuntamuseo 2003 inventointi, Poutiainen H 2009 inventointi.

Sijainti: Paikka sijaitsee Mouhijärven kirkosta 7,40 km itään.

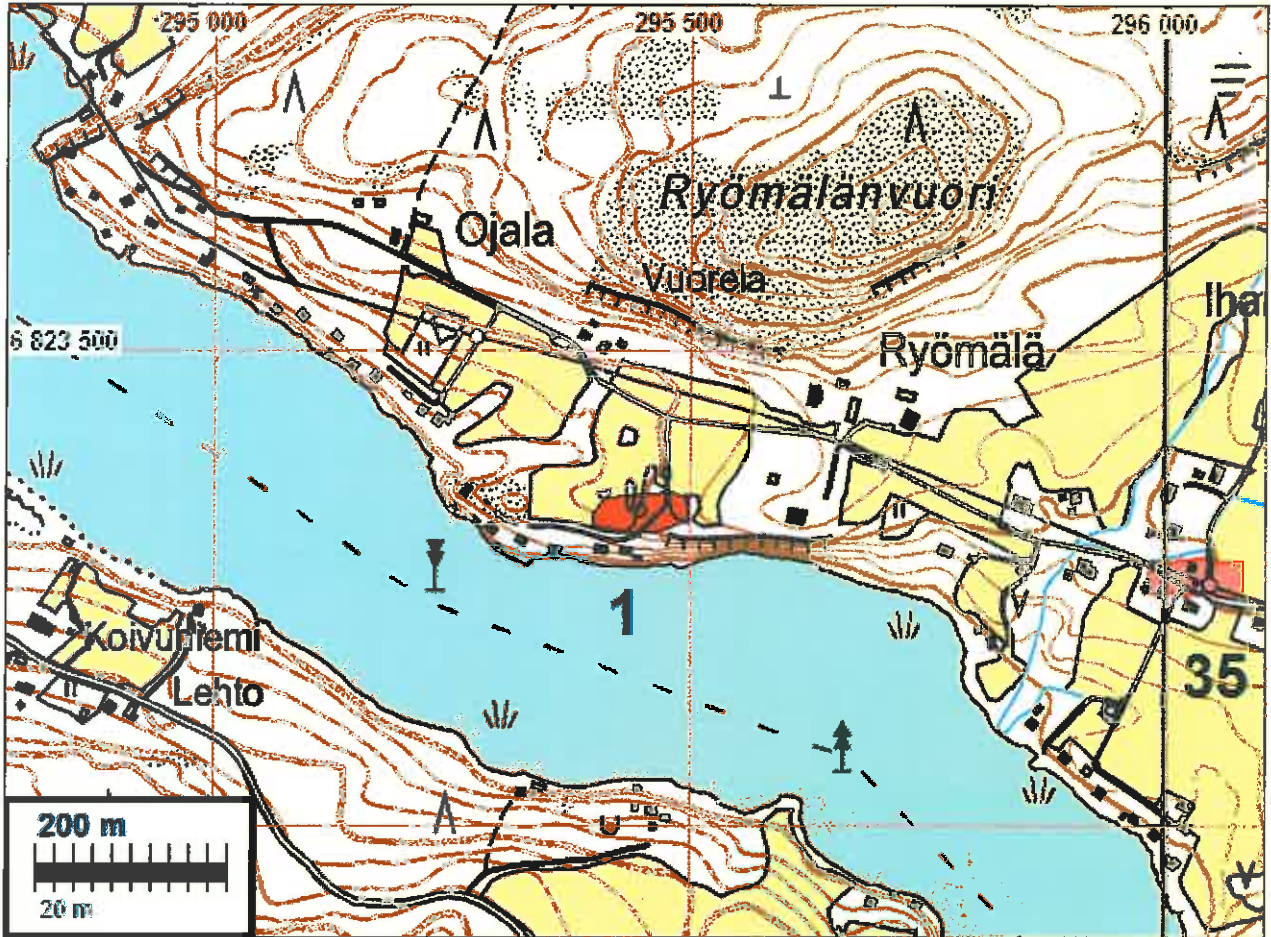
Huomiot: Muinaisjäännösrekisteri: Asuinpaikka sijaitsee Tupurlanjärveen laskevan jyrkän Ryömälänvuoren eteläpuolella, Ryömälän talosta 200 m länsilounaaseen olevalla pellolla, pellon poikki kulkevan huvilatontille vievän tien länsipuolella. Alueelta on löydetty kvartsiesineitä ja -iskoksia (tiedot Anna-Liisa Hirviluodon Matti Jokiselle 24.3.1975 lähettämästä kirjeestä). Timo Miettinen 1973: Inventointikertomusta ei ole jätetty vain kohdeluettelo, siinä no 1

Poutiainen 2009: Ei uusia havaintoja. Ei havaittavia, merkittäviä muutoksia syksyllä 2009 verrattuna Adelin 2003 kuvaukseen.



Yllä: asuinpaikan länsipäästä itä-kaakkoon. Alla: asuinpaikan itäosan metsää, länteen.





MOUHIJÄRVI 2 TIAINEN

Mjtunnus: 493010002

Rauh.lk: 2

Ajoitus: kivikautinen

Laji: asuinpaikka

Koordin: N: 6824 276 E: 293 428 Z: 59

X: 6821 310 Y: 2453 220

P: 6827 140 I: 3293 510

Tutkijat: Timo Miettinen 1973 inventointi, Pirkanmaan maakuntamuseo 2003 inventointi, Poutiainen H 2009 inventointi

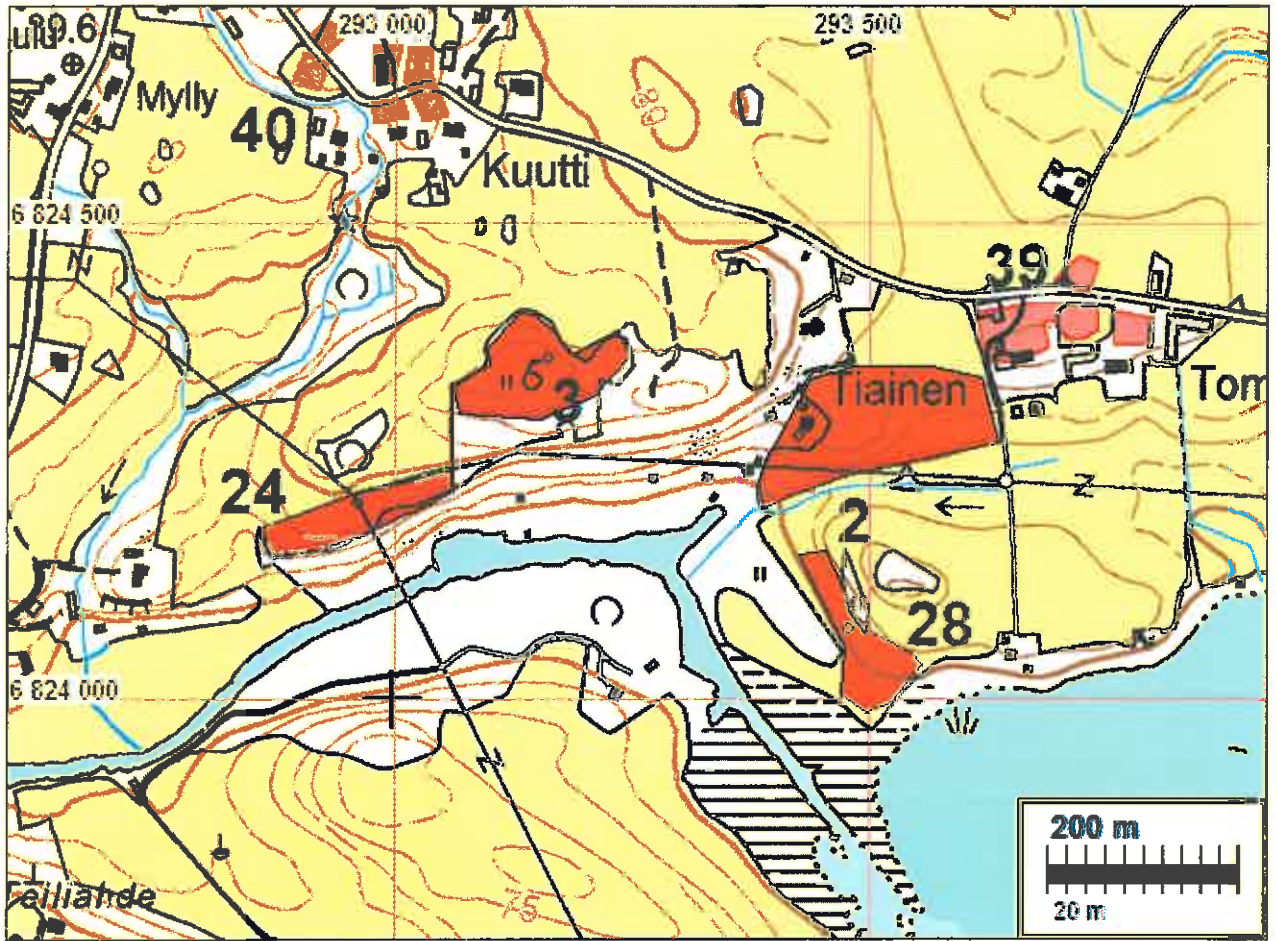
Sijainti: Paikka sijaitsee Mouhijärven kirkosta 5,18 km itään.

Huomiot: Muinaisjäännösrekisteri: Asuinpaikka sijaitsee Tupurlanjärven luoteispuolella, Tupurlantiestä 70 m etelään, Tiaisen talon lounaispuolella, rantamökille vievän tien länsipuolella savihiesuisella pellolla länsi-itä -suuntaisen voimajohdon kohdalla. Paikalla on omakotitalo. Löydöt paikalta ovat kvartsiesineitä, -iskoksia, reikäkiven puolikas, palaneen luun kappale ja piin kappale. Timo Miettinen 1973: Inventointikertomusta ei ole jätetty, ainoastaan kohdeluettelo, siinä no 2

Poutiainen 2009: Ei uusia havaintoja. Ei havaittavia, merkittäviä muutoksia syksyllä 2009 verrattuna Adelin 2003 kuvaukseen. Rajaus likimääräinen Adelin 2003 mukaisesti.

[Pirkanmaan maakuntamuseo 2003: KM 33749](#)

Asuinpaikan länsipää taustalla pellossa. Kuvattu luoteeseen.



MOUHIJÄRVI 4 SARKAVAINIO

Mjtunnus: 493 01 0004

Rauh.lk: 2

Ajoitus: kivikautinen

Laji: asuinpaikka

Koordin: N: 6830 408 E: 287 013 Z: 80

X: 6827 140 Y: 2446 530

P: 6833 270 I: 3287 100

Tutkijat: Timo Miettinen 1973 inventointi, Pirkanmaan maakuntamuseo 2003 inventointi

Sijainti: Paikka sijaitsee Mouhijärven kirkosta 4,81 km pohjoiseen.

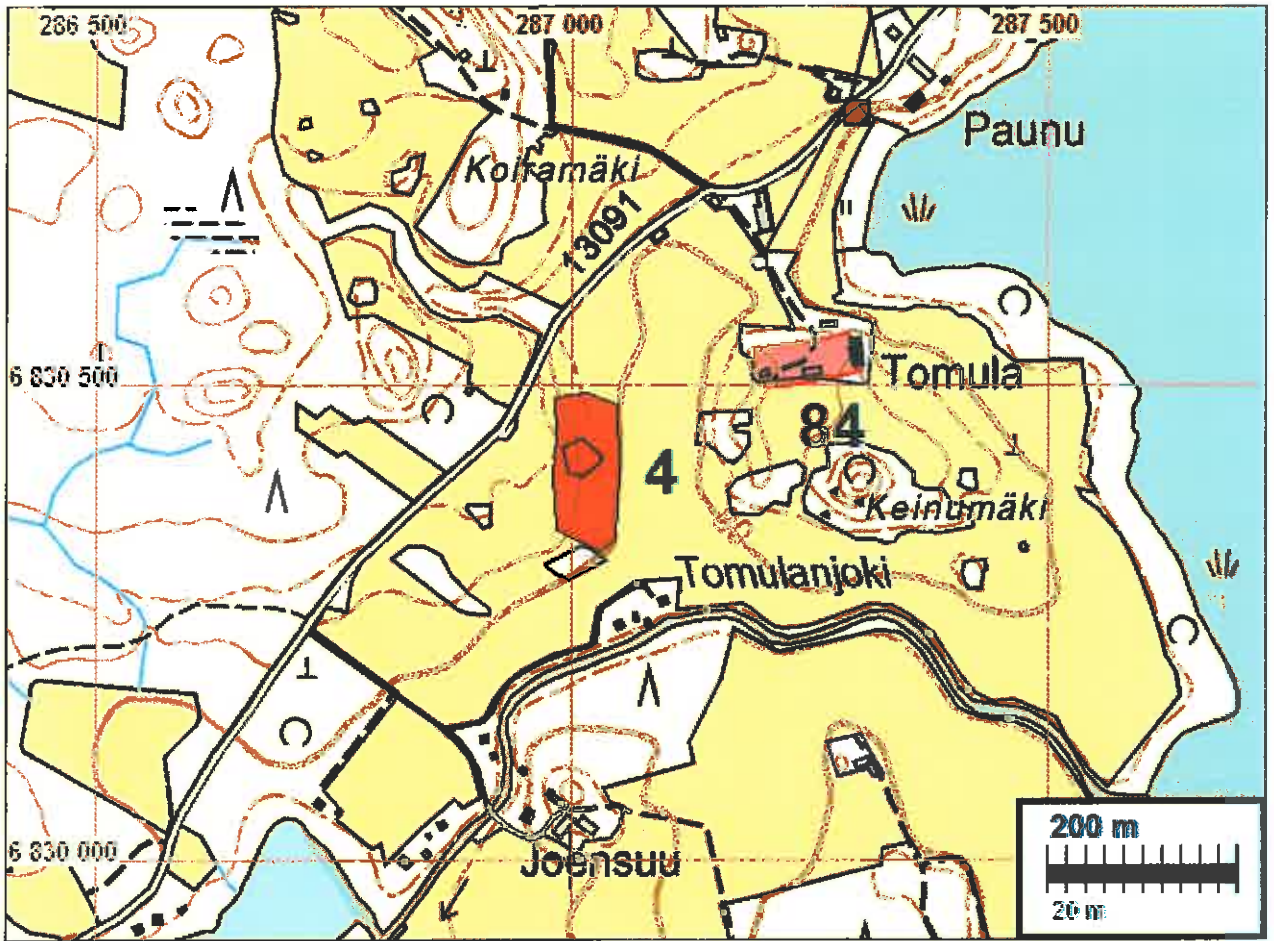
Huomiot: Muinaisjäännösrekisteri: Asuinpaikka sijaitsee Hyynilä-Pukara-maantien itäpuolella, Tomulantiestä 40 m kaakkoon olevalla savihiesuisella pelloilla noin 260 m Tomulan talosta länsi-lounaaseen. Löydöt paikalta ovat kvartsiesine, -iskoksia ja pii-iskos. Timo Miettinen 1973: Inventointikertomusta ei ole jätetty, ainoastaan kohdeluettelo, siinä no 4

Poutiainen 2009: Ei uusia havaintoja. Ei havaittavia, merkittäviä muutoksia syksyllä 2009 verrattuna Adelin 2003 kuvaukseen. Rajaus likimääräinen Adelin 2003 mukaisesti.

[Pirkanmaan maakuntamuseo 2003: KM 33750](#)



Asuinpaikan pohjoisosaa pellossa, kuvattu kaakkoon.



MOUHIJÄRVI 5 PAAVOLA

Mjtunnus: 493 01 0005

Rauh.lk: 2

Ajoitus: kivikautinen

Laji: asuinpaikka

Koordin: N: 6828 924 E: 286 184 Z: 78

X: 6825 620 Y: 2445 770

P: 6831 790 I: 3286 270

Tutkijat: Timo Miettinen 1973 inventointi, Pirkanmaan maakuntamuseo 2003 inventointi, Poutiainen H 2009 inventointi

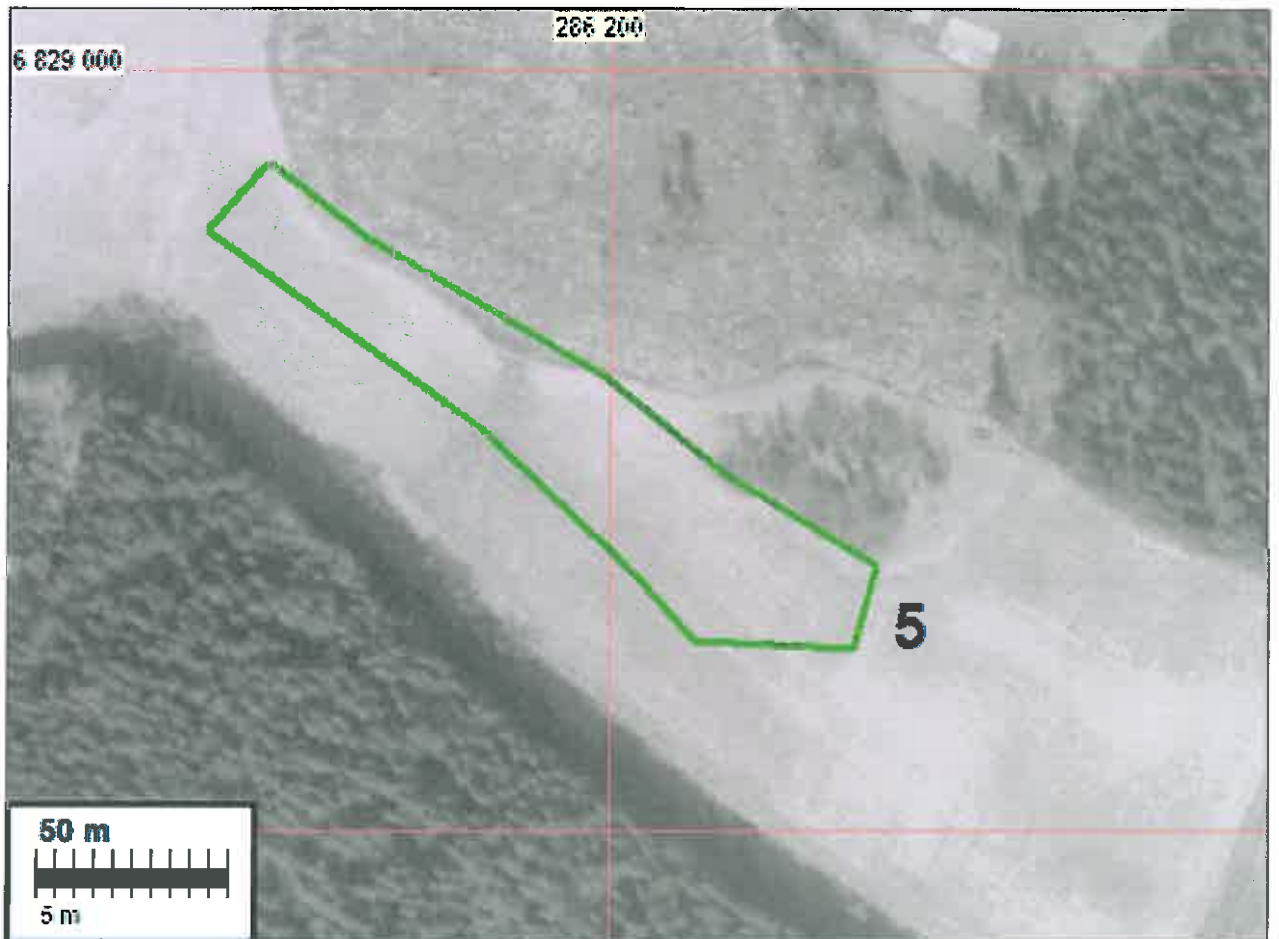
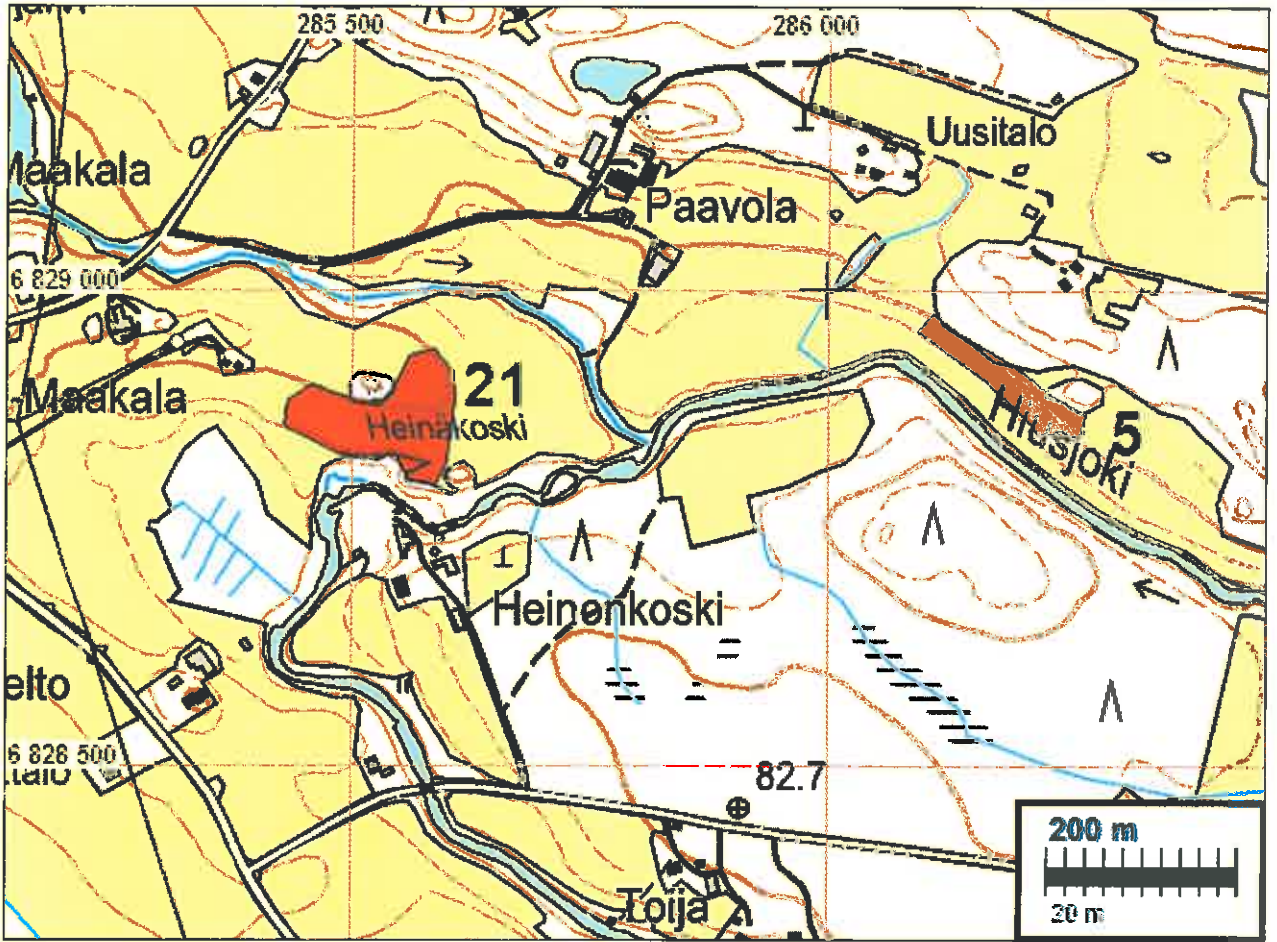
Sijainti: Paikka sijaitsee Mouhijärven kirkosta 3,86 km luoteeseen.

Huomiot: Muinaisjäännösrekisteri: Asuinpaikka sijaitsee Hiusjoen koillisrannalla, Mouhijärvi-Suodenniemi-tiestä 900 m koilliseen olevalla savihiesuisella pellolla noin 200 m matkalla luode-kaakko -suunnassa ja Paavolan talosta noin 340 m itä-kaakkoon. Löydöt paikalta ovat kvartisydin ja -iskoksia. Timo Miettinen 1973: Inventointikertomusta ei ole jätetty, ainoastaan kohdeluettelo, siinä no 5

Poutiainen 2009: Ei uusia havaintoja. Ei havaittavia, merkittäviä muutoksia syksyllä 2009 verrattuna Adelin 2003 kuvaukseen. Rajaus likimääräinen Adelin 2003 mukaisesti.

[Pirkanmaan maakuntamuseo 2003: KM 33751](#)

Asuinpaikan länsipuoliskoja peltorinteen yläosassa, kuvattu luoteeseen.



MOUHIJÄRVI 6 SELKEE

Mjtunnus: 493 01 0006
Rauh.lk: 2

Ajoitus: historiallinen
Laji: tunnistamaton: röykkiö

Koordin: N: 6826 361 E: 285 965 Z: 96
X: 6823 050 Y: 2445 670
P: 6829 230 I: 3286 050

Tutkijat: Timo Miettinen 1973 inventointi, Arja Karivieri 1985 kaivaus

Sijainti: Paikka sijaitsee Mouhijärven kirkosta 2,58 km länteen.
Huomiot: Röykkiö sijaitsee Mätikköjärveen pistävällä niemellä Sata-Hämeen koeaseman pää-
rakennuksesta 100 m lounaaseen. Röykkiön koko on 4 x 3 m ja korkeus metrin. Se
on muodoltaan pyöreän soikea ja profiililtaan kupera. Kysymyksessä on ilmeisesti
historiallisen ajan kiuasrakennelma. Timo Miettinen 1973: Inventointikertomusta ei
ole jätetty, ainoastaan kohdeluettelo, siinä no 6

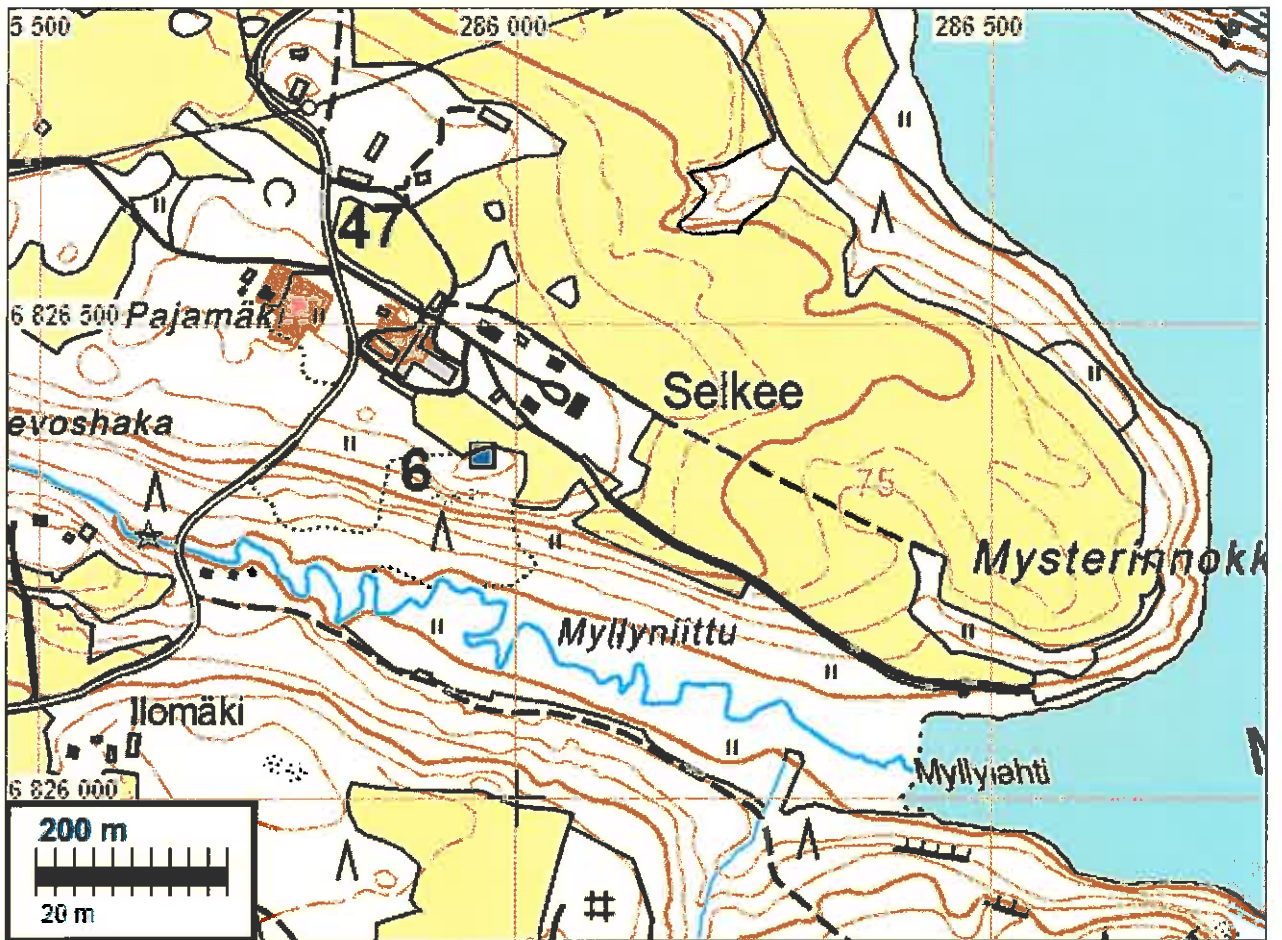
Jussila & al 2009:

Isojakokartalla 1791 ei tällä alueella ole asutukseen viittaavaa. kyseessä voi olla
myöhemmän asutuksen kiuas tai todennäköisemmin riihenkiuas. Selkeen kylätontti
sijaitsee n. 210 m luoteeseen ja kartano 100 m koilliseen.

Arja Karivieri 1985: TYA 290:1-5



Keskellä kasvillisuuden peittämä kiviraunio.



MOUHIJÄRVI 7 RÄMI

Mjtunnus: 493 01 0007

Rauh.lk: 2

Ajoitus: kivikautinen

Laji: asuinpaikka

Koordin: N: 6827 037 E: 284 765 Z: 77

X: 6823 670 Y: 2444 440

P: 6829 900 I: 3284 850

Tutkijat: Timo Miettinen 1973 inventointi, Pirkanmaan maakuntamuseo 2003 inventointi, Poutiainen H 2009 inventointi

Sijainti: Paikka sijaitsee Mouhijärven kirkosta 3,91 km länteen.

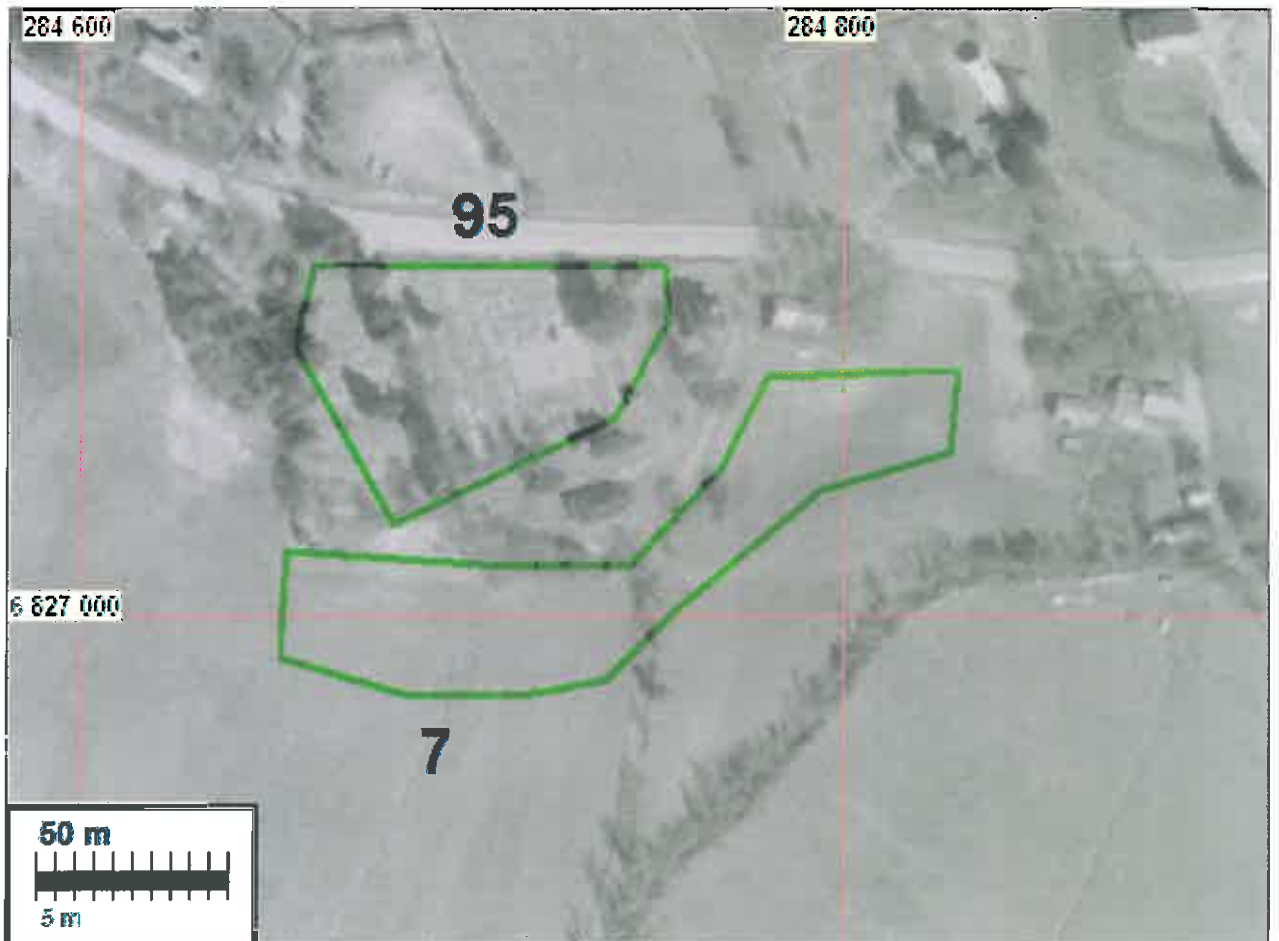
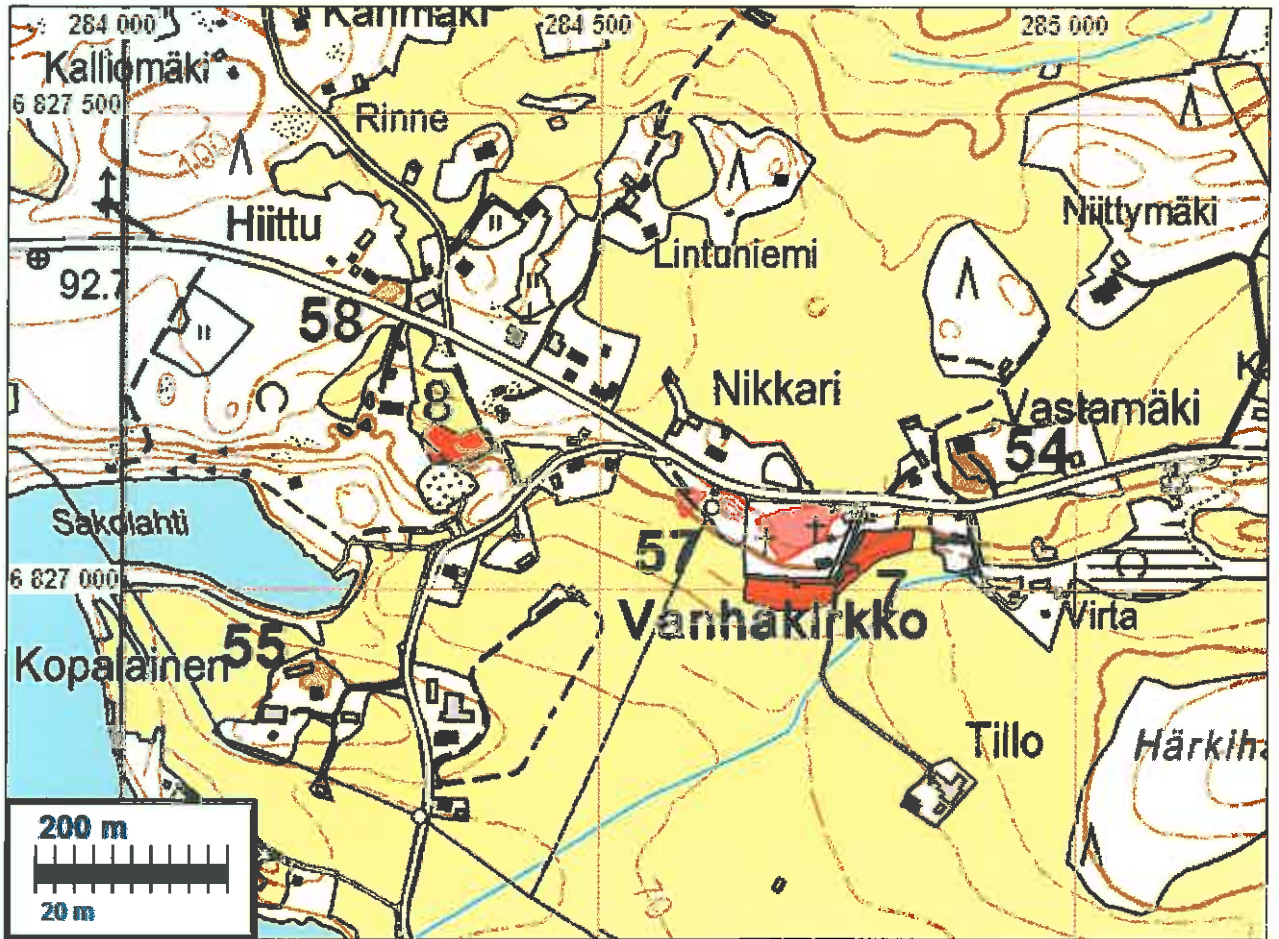
Huomiot: Muinaisjäännösrekisteri: Asuinpaikka sijaitsee Vesuntiin vievän tien ja Vanhankirkontien eteläpuolella, vanhan hautausmaan itä- ja eteläpuolella savihiesuisella ja hiekkaisella pellolla.

Löydöt paikalta ovat vasarakirves, nelisivuinen oikokirves, suppiloreikäinen nuija ja kvartsikaavin sekä -iskoksia. Timo Miettinen 1973: Inventointikertomusta ei ole jätetty, ainoastaan kohdeluettelo, siinä no 7.

Poutiainen 2009: Ei uusia havaintoja. Ei havaittavia, merkittäviä muutoksia syksyllä 2009 verrattuna Adelin 2003 kuvaukseen. Rajaus likimääräinen Adelin 2003 mukaisesti.

[Pirkanmaan maakuntamuseo 2003: KM 33752](#)

Asuinpaikan länsiosaa peltorinteen yläosassa. Kuvattu luoteeseen



MOUHIJÄRVI 8 TERVAHAUDANMÄKI

Mjtunnus: 493 01 0008

Rauh.lk: 2

Ajoitus: kivikautinen

Laji: asuinpaikka

Koordin: N: 6827 166 E: 284 361 Z: 85

X: 6823 780 Y: 2444 030

P: 6830 030 I: 3284 440

Tutkijat: Timo Miettinen 1973 inventointi, Pirkanmaan maakuntamuseo 2003 inventointi, Poutiainen H 2009 inventointi

Sijainti: Paikka sijaitsee Mouhijärven kirkosta 4,34 km länteen.

Huomiot: Muinaisjäännösrekisteri: Asuinpaikka sijaitsee Vanhankirkontiestä 80 m lounaaseen, Kirkkojärven Sakolahden rannasta noin 200 m koilliseen, ison hiekkakuopan pohjoispuolella korkealla terassilla hiesu- ja hiekkapellolla. Löydöt paikalta ovat nelisakarainen reikäkivi ja painokivi. Timo Miettinen 1973: Inventointikertomusta ei ole jätetty, ainoastaan kohdeluettelo, siinä no 8

Poutiainen 2009: Ei uusia havaintoja. Ei havaittavia, merkittäviä muutoksia syksyllä 2009 verrattuna Adelin 2003 kuvaukseen. Rajaus likimääräinen Adelin 2003 mukaisesti.

Pirkanmaan maakuntamuseo 2003: KM 33753

Kartta s. 22



Asuinpaikkaa pellossa. Oik. hiekkakuopan reuna. Kuvattu itään.



MOUHIJÄRVI 9 SANTAMÄKI

Mjtunnus: 493 01 0009

Rauh.lk: 2

Ajoitus: kivikautinen

Laji: asuinpaikka

Koordin: N: 6829 865 E: 283 804 Z: 98

X: 6826 450 Y: 2443 350

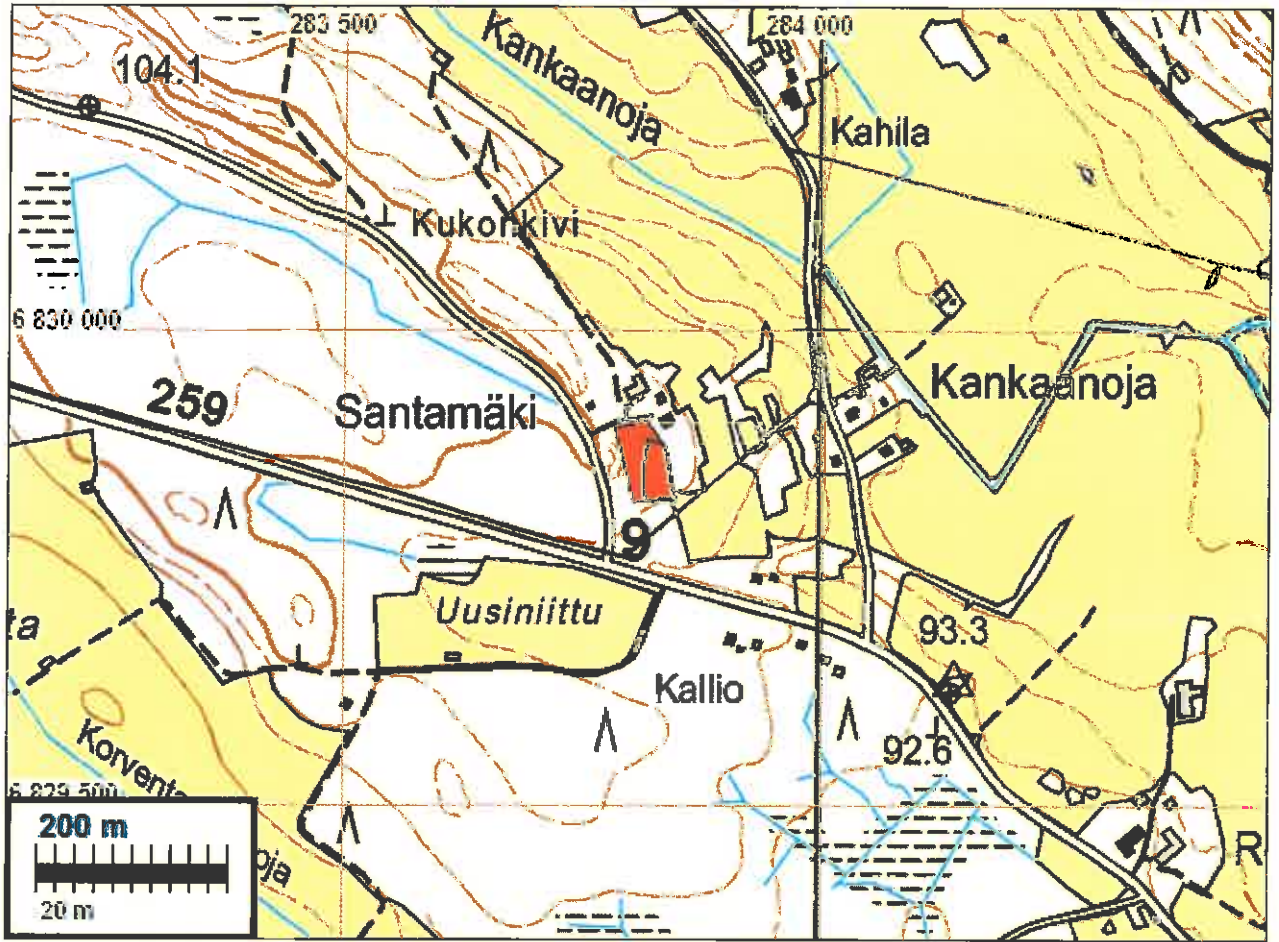
P: 6832 730 I: 3283 890

Tutkijat: Matti Kenttämaa 1943 kaivaus, Timo Miettinen 1973 inventointi, Pirkanmaan maakuntamuseo 2003 inventointi, Poutiainen H 2009 inventointi

Sijainti: Paikka sijaitsee Mouhijärven kirkosta 6,18 km luoteeseen.

Huomiot: Muinaisjäännösrekisteri: Asuinpaikka sijaitsee Suodenniemi-Mouhijärvi-tiestä 80 m koilliseen entisellä hiekanotto paikalla noin 20 m Santamäen talosta lounaaseen. Paikalta on löydetty kaksi vasarakirvestä ja kvartis-iskoksia. Kohteessa on suoritettu arkeologisia kaivaustutkimuksia vuonna 1943. Timo Miettinen 1973: Inventointikertomusta ei ole jätetty, ainoastaan kohdeluettelo, siinä no 9. Poutiainen 2009: Ei uusia havaintoja. Ei havaittavia, merkittäviä muutoksia syksyllä 2009 verrattuna Adelin 2003 kuvaukseen. Rajaus likimääräinen Adelin 2003 mukaisesti.

M. Kenttämaa 1943: KM 11405, Pirkanmaan maakuntamuseo 2003: KM 33754



MOUHIJÄRVI 10 VÄHÄ-HOIVANEN

Mjtunnus: 493 01 0010

Rauh.lk: 2

Ajoitus: kivikautinen

Laji: asuinpaikka

Koordin: N: 6831 412 E: 280 221 Z: 101

X: 6827 830 Y: 2439 700

P: 6834 280 I: 3280 300

Tutkijat: Timo Miettinen 1973 inventointi, Pirkanmaan maakuntamuseo 2003 inventointi, Poutiainen H 2009 inventointi

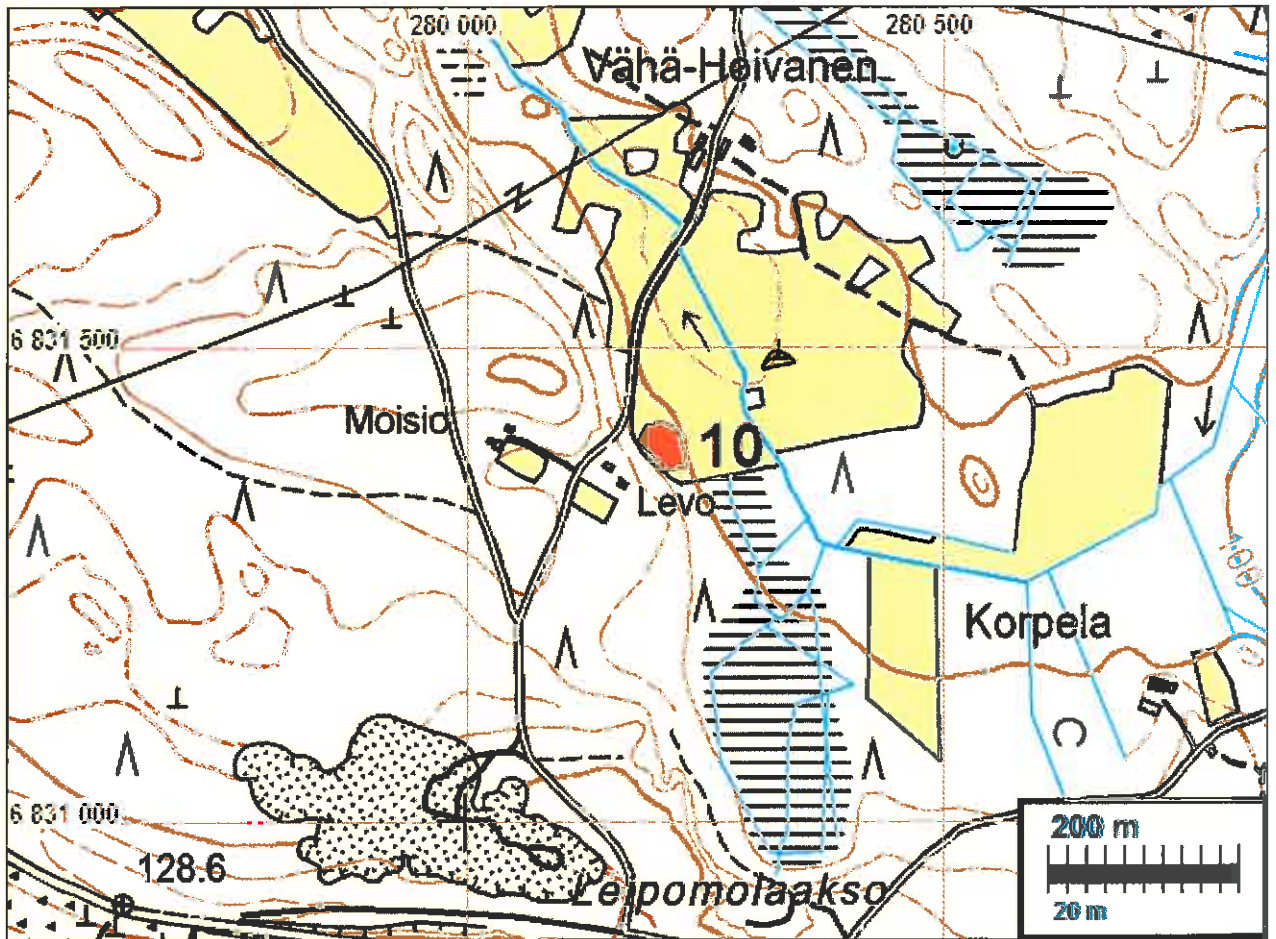
Sijainti: Paikka sijaitsee Mouhijärven kirkosta 9,98 km luoteeseen.

Huomiot: Muinaisjäännösrekisteri: Asuinpaikka sijaitsee Mouhijärveltä Suodenniemelle johtavasta tiestä 600 m pohjoiseen, Lahdenperäntien itäpuolella. Paikka on Levon talosta koilliseen olevalla hiekkapellolla. Timo Miettinen 1973: Inventointikertomusta ei ole jätetty, ainoastaan kohdeluettelo, siinä no 10.

Poutiainen 2009: Ei uusia havaintoja. Ei havaittavia, merkittäviä muutoksia syksyllä 2009 verrattuna Adelin 2003 kuvaukseen. Rajaus likimääräinen Adelin 2003 mukaisesti.



Asuinpaikka taustalla pellossa kuvan keskellä ja oik. Kuvattu kaakkoon.



MOUHIJÄRVI 11 MYLLYMÄKI

Mjtunnus: 493 01 0011

Rauh.lk: 2

Ajoitus: kivikautinen

Laji: asuinpaikka

Koordin: N: 6828 535 E: 278 777 Z: 80

X: 6824 890 Y: 2438 390

P: 6831 400 I: 3278 860

Tutkijat: Timo Miettinen 1973 inventointi, Pirkanmaan maakuntamuseo 2003 inventointi, Poutiainen H 2009 inventointi

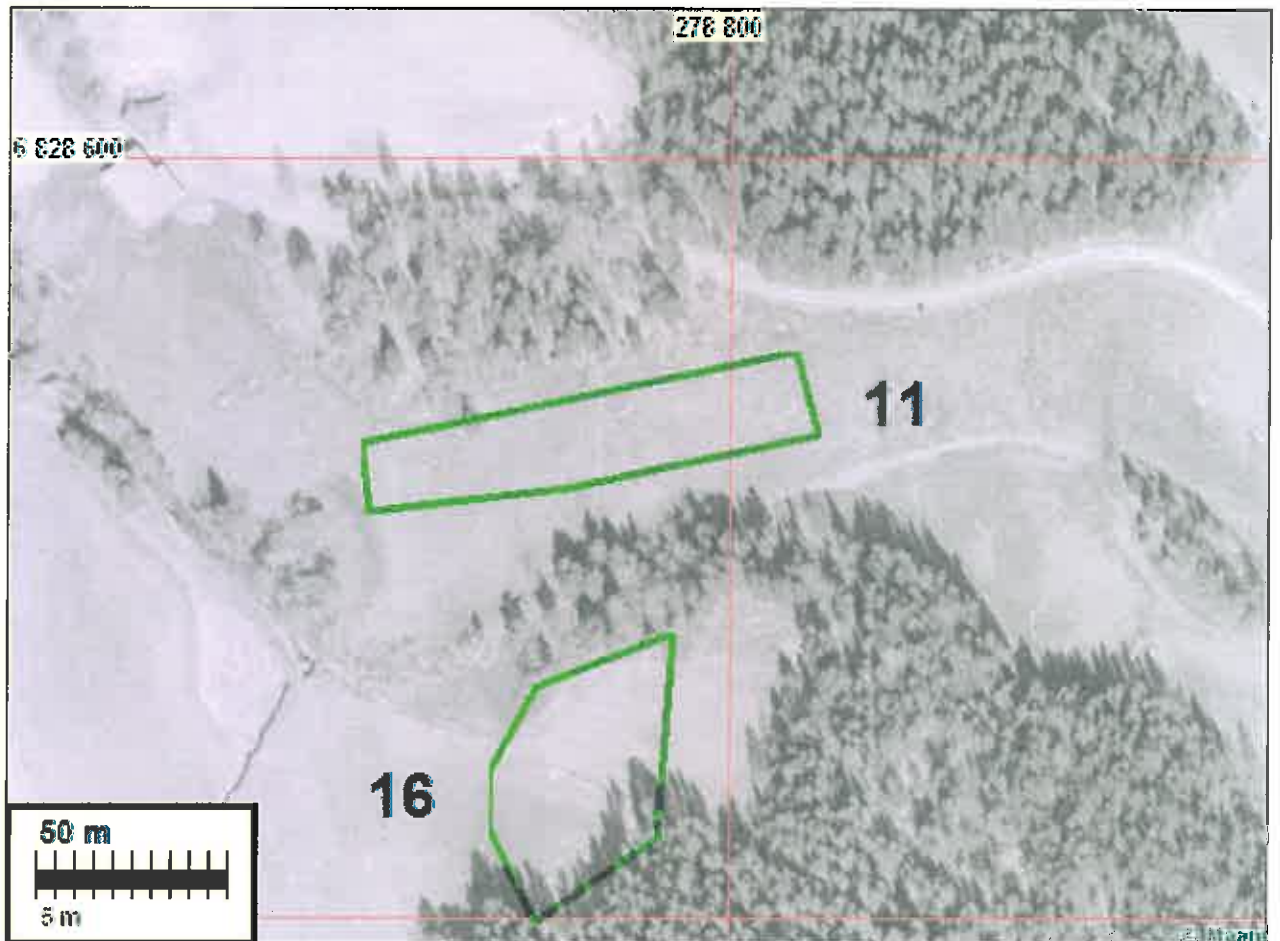
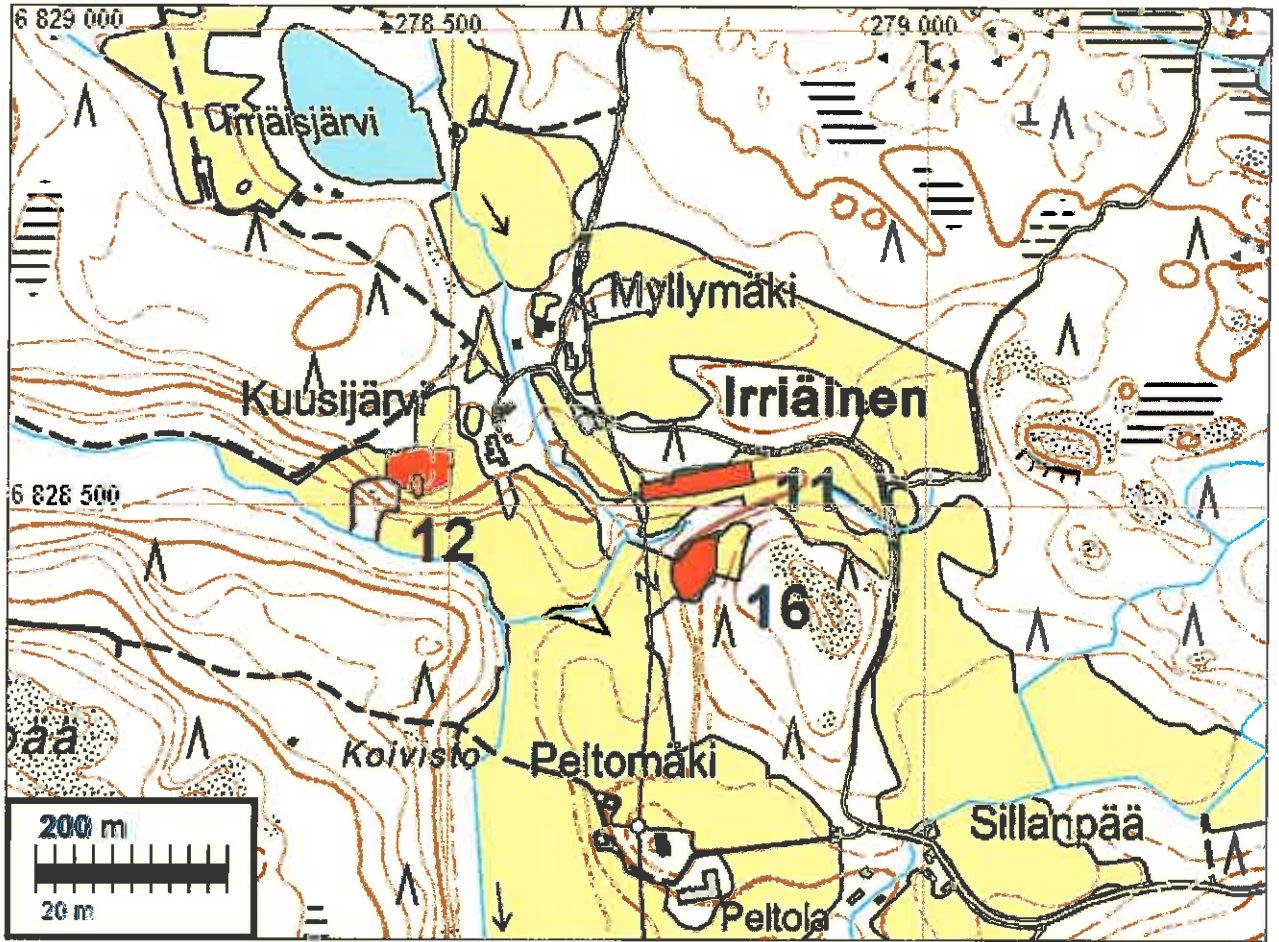
Sijainti: Paikka sijaitsee Mouhijärven kirkosta 10,08 km länteen.

Huomiot: Muinaisjäännösrekisteri: Asuinpaikka sijaitsee Irriäisjärvestä lähtevän, Kariojaan laskevan ojan itäpuolella, Myllymäen ja Kuusijärven tiloille vievän tien eteläpuolella olevalla savihiesuisella ja hiekkaisella pellolla. Timo Miettinen 1973: Inventointikertomusta ei ole jätetty, ainoastaan kohdeluettelo, siinä no 11

Poutiainen 2009: Ei uusia havaintoja. Ei havaittavia, merkittäviä muutoksia syksyllä 2009 verrattuna Adelin 2003 kuvaukseen. Rajaus likimääräinen Adelin 2003 mukaisesti.



Asuinpaikan länsipäästä itään. Asp. peltorinteen yläosassa.



MOUHIJÄRVI 12 KUUSJÄRVI

Mjtunnus: 493 01 0012

Rauh.lk: 2

Ajoitus: kivikautinen

Laji: asuinpaikka

Koordin: N: 6828 559 E: 278 478 Z: 83

X: 6824 900 Y: 2438 090

P: 6831 420 I: 3278 560

Tutkijat: Timo Miettinen 1973 inventointi, Pirkanmaan maakunamuseo/V 2003 inventointi, Poutiainen H 2009 inventointi

Sijainti: Paikka sijaitsee Mouhijärven kirkosta 10,38 km länteen.

Huomiot: Muinaisjäännösrekisteri: Asuinpaikka sijaitsee Irriäisjärvestä lähtevän ja Kariojaan laskevan ojan länsipuolella noin 80 m Kuusjärven talosta lounaaseen savihiesuisella pellolla pienellä mäellä. Löydöt paikalta ovat kvartsi-iskoksia. Timo Miettinen 1973: Inventointikertomusta ei ole jätetty, ainoastaan kohdeluettelo, siinä no 12.

Poutiainen 2009: Ei uusia havaintoja. Ei havaittavia, merkittäviä muutoksia syksyllä 2009 verrattuna Adelin 2003 kuvaukseen. Rajaus likimääräinen Adelin 2003 mukaisesti.

[Pirkanmaan maakuntamuseo 2003: KM 33755](#)

Kartta s. 29





Asuinpaikkaa pellossa kuvan etualalla. Kuvattu itä-kaakkoon.

MOUHIJÄRVI 13 HANNULA

Mjtunnus: 493 01 0013

Rauh.lk: 2

Ajoitus: kivikautinen

Laji: asuinpaikka

Koordin: N: 6826 889 E: 278 210 Z: 70

X: 6823 220 Y: 2437 900

P: 6829 760 I: 3278 300

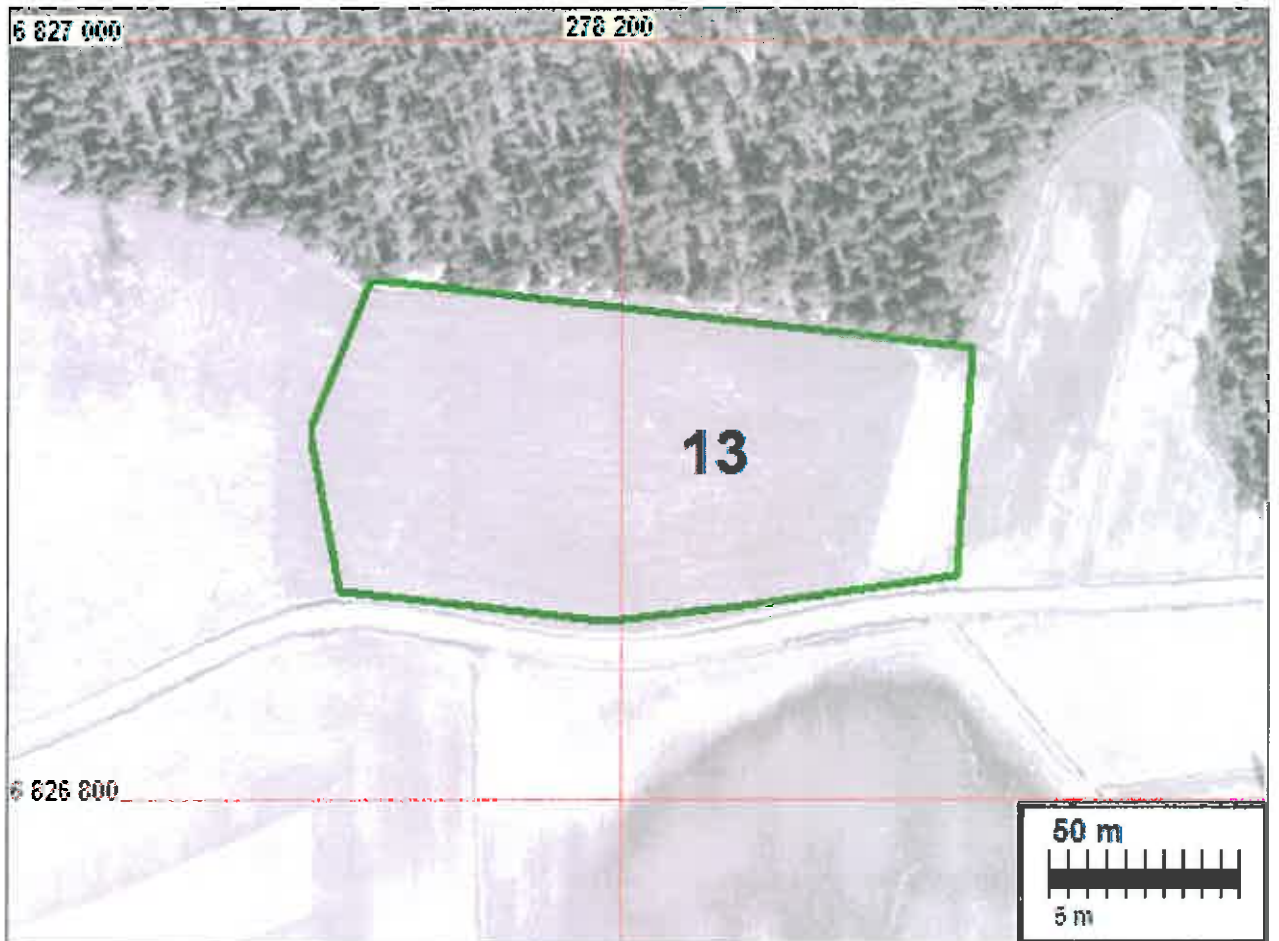
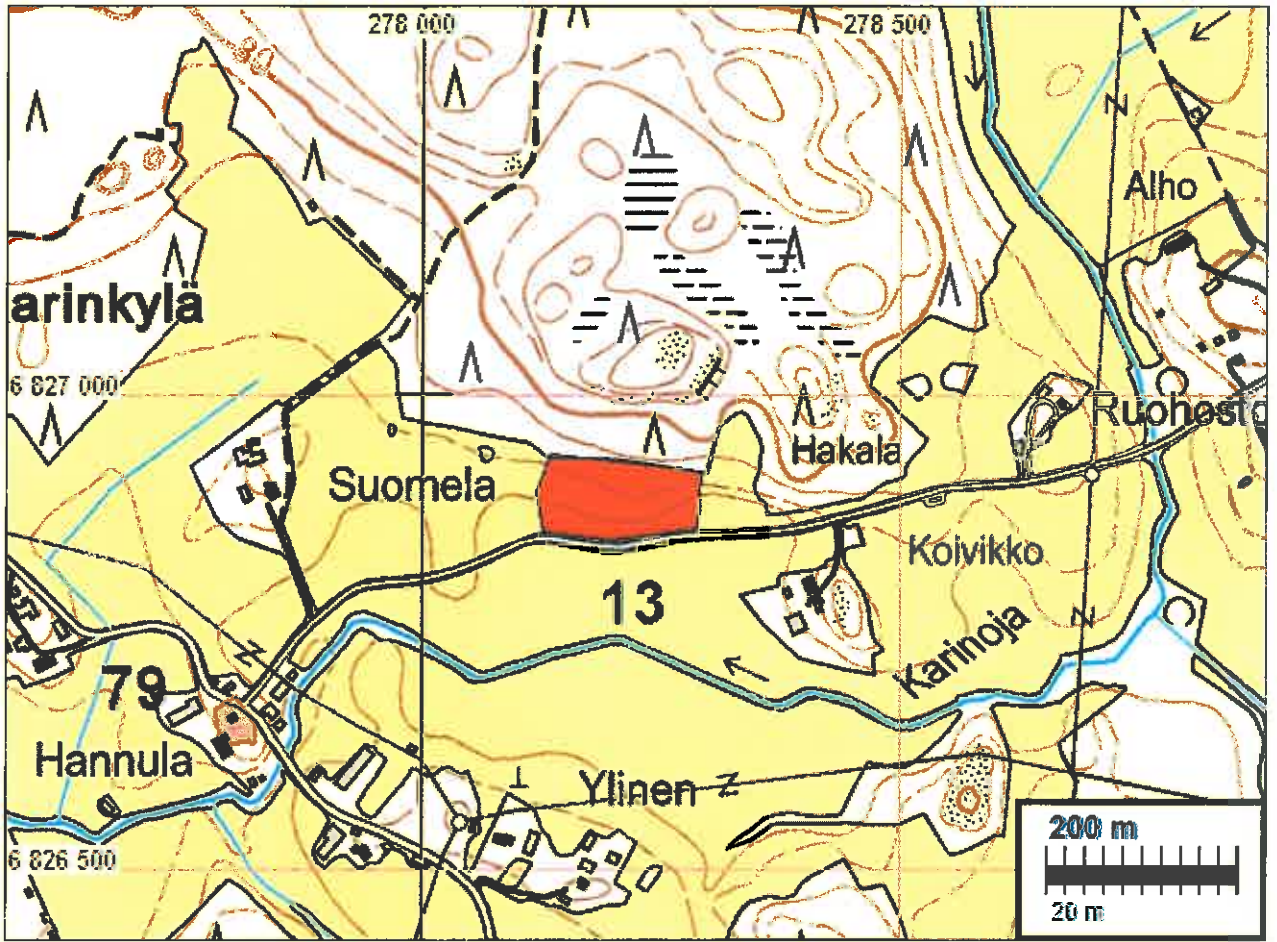
Tutkijat: Timo Miettinen 1973 inventointi, Pirkanmaan maakuntamuseo 2003 inventointi, Poutiainen H 2009 inventointi

Sijainti: Paikka sijaitsee Mouhijärven kirkosta 10,33 km länteen.

Huomiot: Muinaisjäännösrekisteri: Asuinpaikka sijaitsee Kariojan pohjoispuolella, tien ja metsän välillä, etelään viettävällä savihiesu- ja hiekkapellon rinteellä noin 500 m Kariojan sillasta itään. Löydöt paikalta ovat kvartsiesine ja -iskoksia. Timo Miettinen 1973: Inventointikertomusta ei ole jätetty, ainoastaan kohdeluettelo, siinä no 13.

Poutiainen 2009: Ei uusia havaintoja. Ei havaittavia, merkittäviä muutoksia syksyllä 2009 verrattuna Adelin 2003 kuvaukseen. Rajaus likimääräinen Adelin 2003 mukaisesti.

Pirkanmaan maakuntamuseo 2003: KM 33756





Asuinpaikka 13 Hannula mutkan takaisessa pellossa, kuvattu koilliseen

MOUHIJÄRVI 14 NIVUNIEMI

Mjtunnus: 1000002280

Rauh.lk: 2

Ajoitus: kivikautinen

Laji: asuinpaikka

Koordin: N: 6826 906 E: 275 658 Z: 68

X: 6823 120 Y: 2435 350

P: 6829 770 I: 3275 740

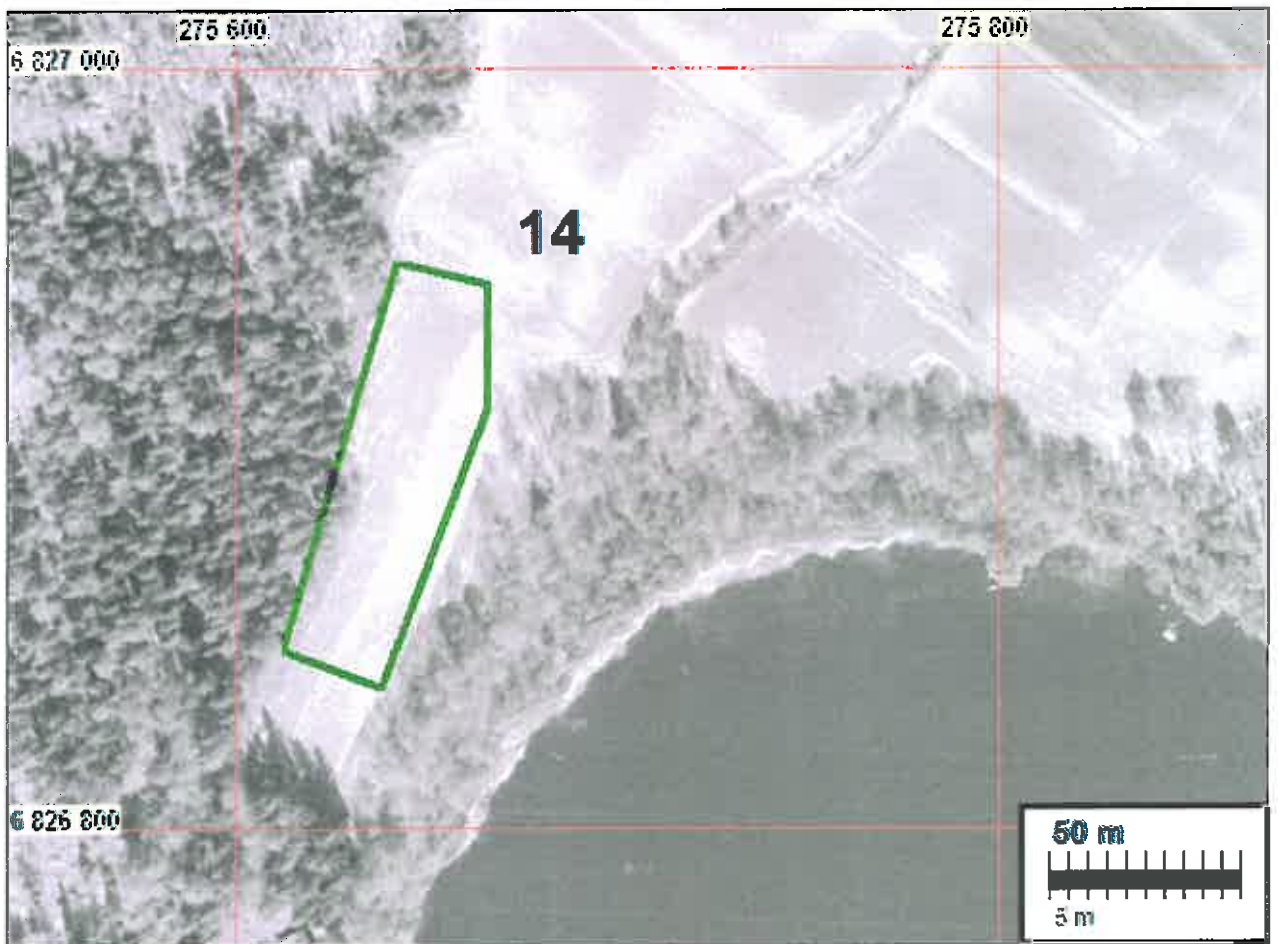
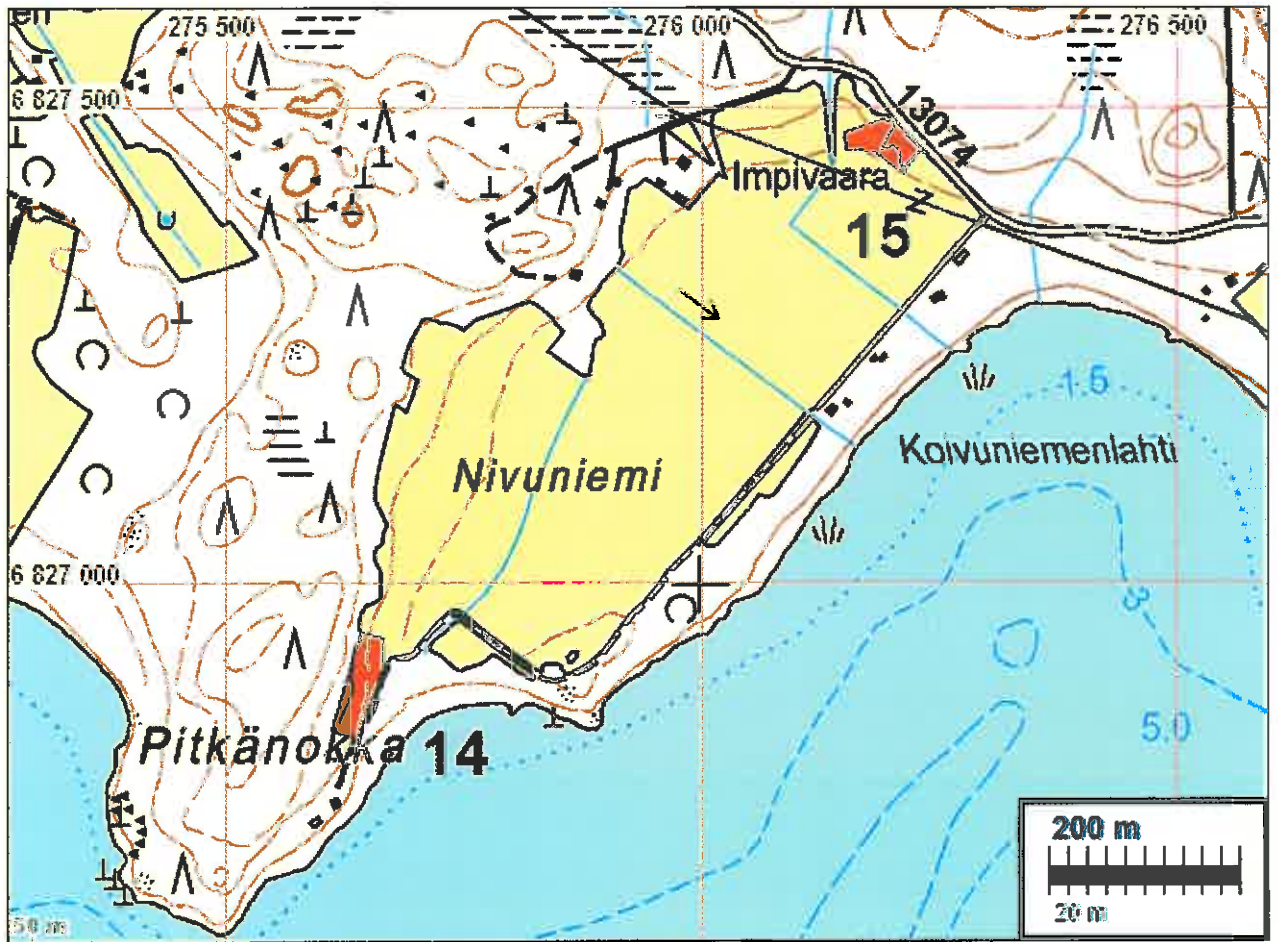
Tutkijat: Pirkanmaan maakuntamuseo 2003 inventointi, Poutiainen H 2009 inventointi

Sijainti: Paikka sijaitsee Mouhijärven kirkosta 12,88 km länteen.

Huomiot: Muinaisjäännösrekisteri: Asuinpaikka sijaitsee Mouhijärven Pitkänokan Nivuniemessä tasainen peltoalueen lounaiskulmassa rantaterassilla. Maaperä paikalla on hiesua/hietaa. Löydöt paikalta ovat pohjalainen kirves, kvartsiytimiä ja -iskoksia.

Poutiainen & Jussila 2009: Ei uusia havaintoja. Ei havaittavia, merkittäviä muutoksia syksyllä 2009 verrattuna Adelin 2003 kuvaukseen. Rajaus likimääräinen Adelin 2003 mukaisesti.

Pirkanmaan maakuntamuseo 2003: KM 33757





Asuinpaikka 14 Nivumiemi taustalla pellossa kuvan keskellä. Kuvattu lounaaseen.

MOUHIJÄRVI 15 IMPIVAARA

Mjtunnus: 1000002281

Rauh.lk: 2

Ajoitus: kivikautinen

Laji: asuinpaikka

Koordin: N: 6827 473 E: 276 175 Z: 67,5

X: 6823 710 Y: 2435 840

P: 6830 340 I: 3276 260

Tutkijat: Pikanmaan maakuntamuseoV 2003 inventointi, Poutiainen H 2009 inventointi

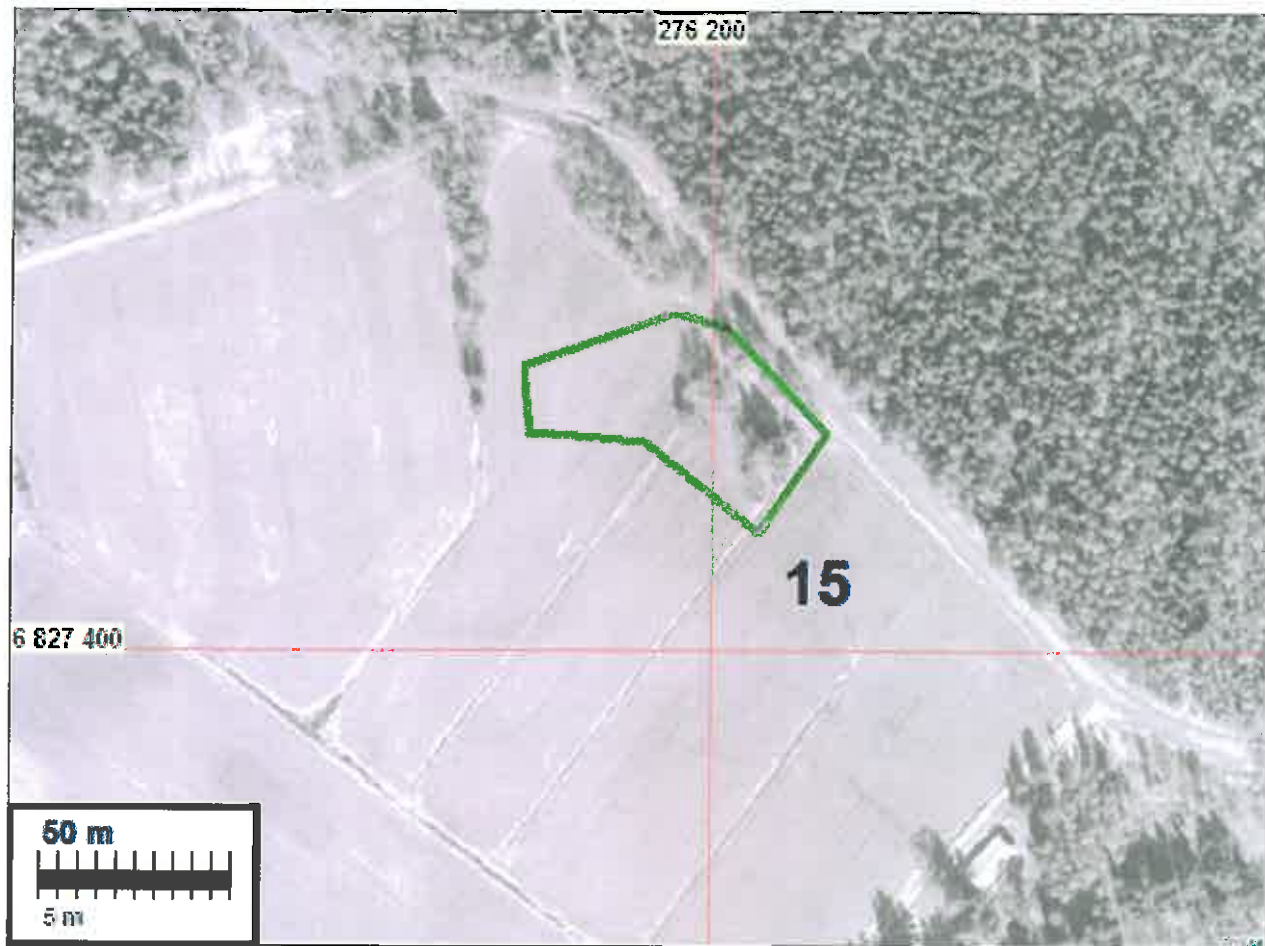
Sijainti: Paikka sijaitsee Mouhijärven kirkosta 12,42 km länteen.

Huomiot: Muinaisjäännösrekisteri: Asuinpaikka sijaitsee Mouhijärven Koivuniemenlahdesta 300 m luoteeseen , Karintien lounaispuolella hieta-/hiesupeltorinteellä. Löydöt paikalta ovat pohjalainen tasatalta, kvartsiydin ja -iskoksia.

Poutiainen 2009: Ei uusia havaintoja. Ei havaittavia, merkittäviä muutoksia syksyllä 2009 verrattuna Adelin 2003 kuvaukseen. Rajaus likimääräinen Adelin 2003 mukaisesti.

[Pikanmaan maakuntamuseo 2003: KM 33758](#)

Kartta s. 34



Asuinpaikka kuvan alalla peltorinteessä, kuvattu itään.

MOUHIJÄRVI 16 PELTOMÄKI

Mjtunnus: 1000002294

Rauh.lk: 2

Ajoitus: kivikautinen

Laji: asuinpaikka

Koordin: N: 6828 445 E: 278 763 Z: 80

X: 6824 800 Y: 2438 380

P: 6831 310 I: 3278 840

Tutkijat: Pirkanmaan maakuntamuseo 2003 inventointi, Poutiainen H 2009 inventointi

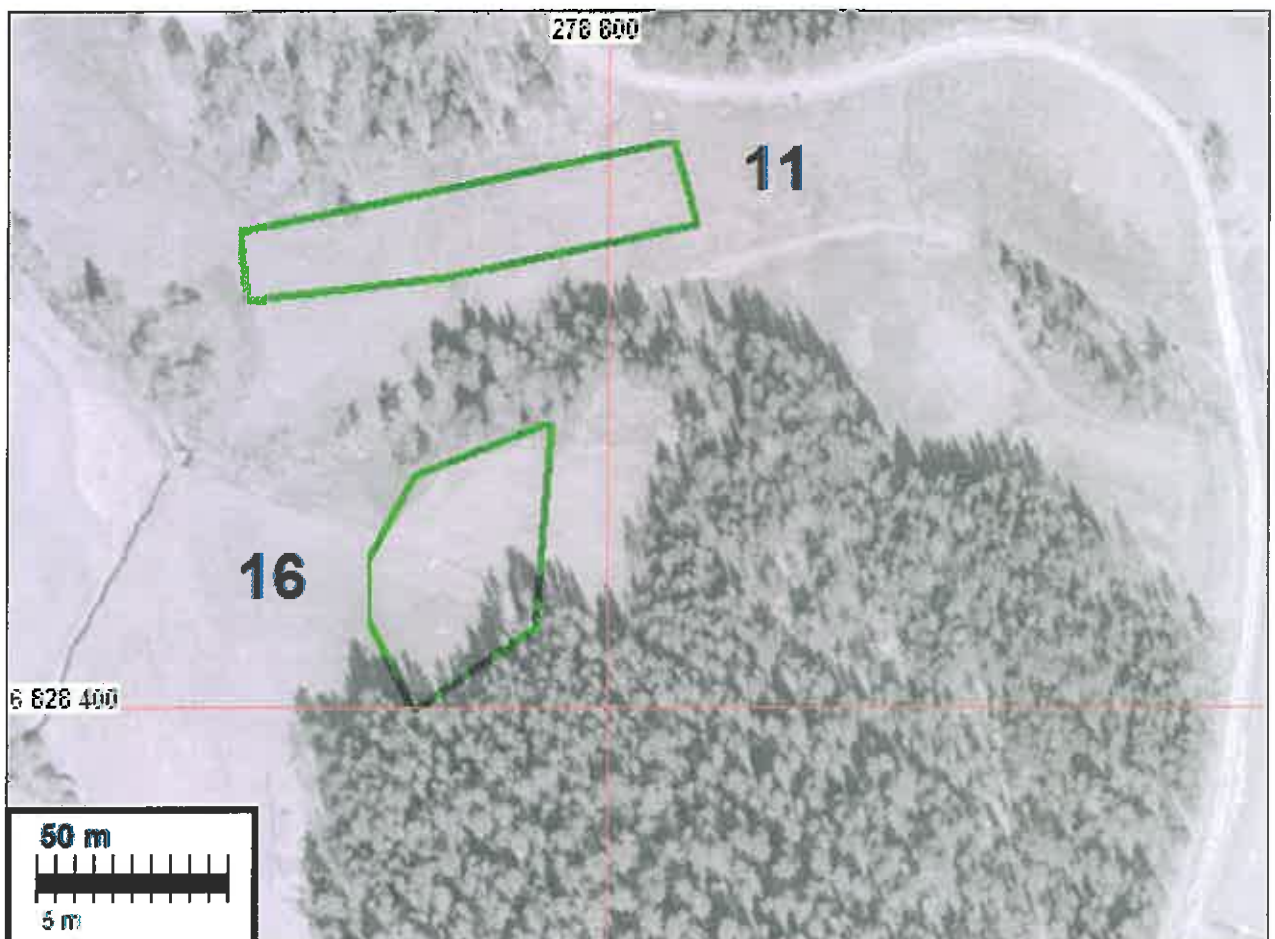
Sijainti: kivikautinen, asuinpaikat ei määritelty, Lukumäärä: . kiinteä muinaisjäänös.

Huomiot: Muinaisjäänösrekisteri: Asuinpaikka sijaitsee Irriäistentiestä 110 m etelään, Peltomäen talosta 260 m pohjoiseen metsäisen mäen alaosassa olevalla hiesupellolla. Löydöt paikalta ovat lehtimäinen liuskekeihäänkärki ja kvartsi-iskoksia.

Poutiainen 2009: Ei uusia havaintoja. Ei havaittavia, merkittäviä muutoksia syksyllä 2009 verrattuna Adelin 2003 kuvaukseen. Rajaus likimääräinen Adelin 2003 mukaisesti.

[Pirkanmaan maakuntamuseo 2003: KM 33759](#)

Kartta s.29





Asuinpaikka 16 Peltomäki laakson oik. puolella ja nro 11 vas. puolella. Kuvattu itään.

MOUHIJÄRVI 17 KUUSELA

Mjtunnus: 1000002295

Rauh.lk: 2

Ajoitus: kivikautinen

Laji: asuinpaikka

Koordin: N: 6826 833 E: 280 951 Z: 90

X: 6823 290 Y: 2440 640

P: 6829 700 I: 3281 030

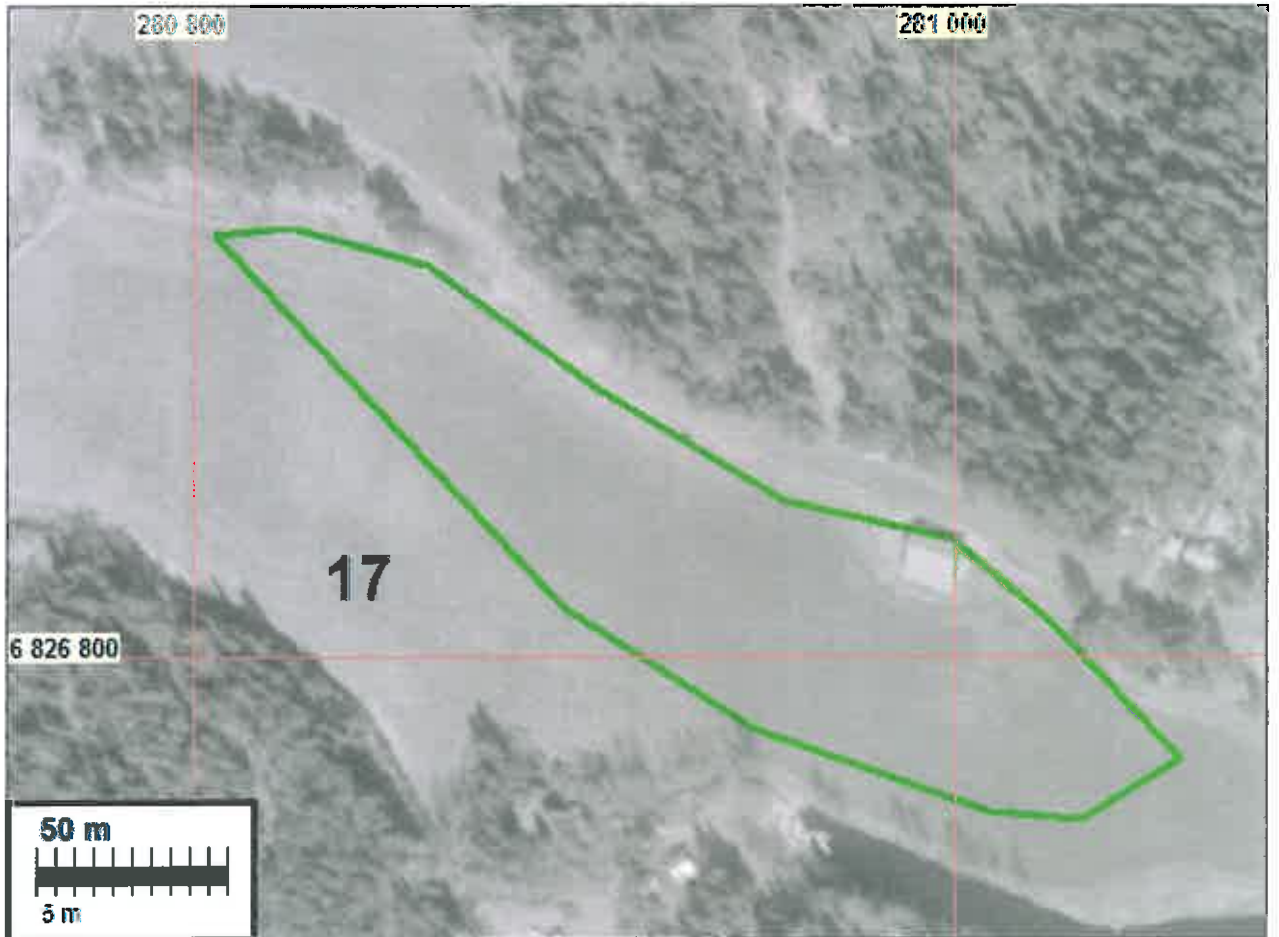
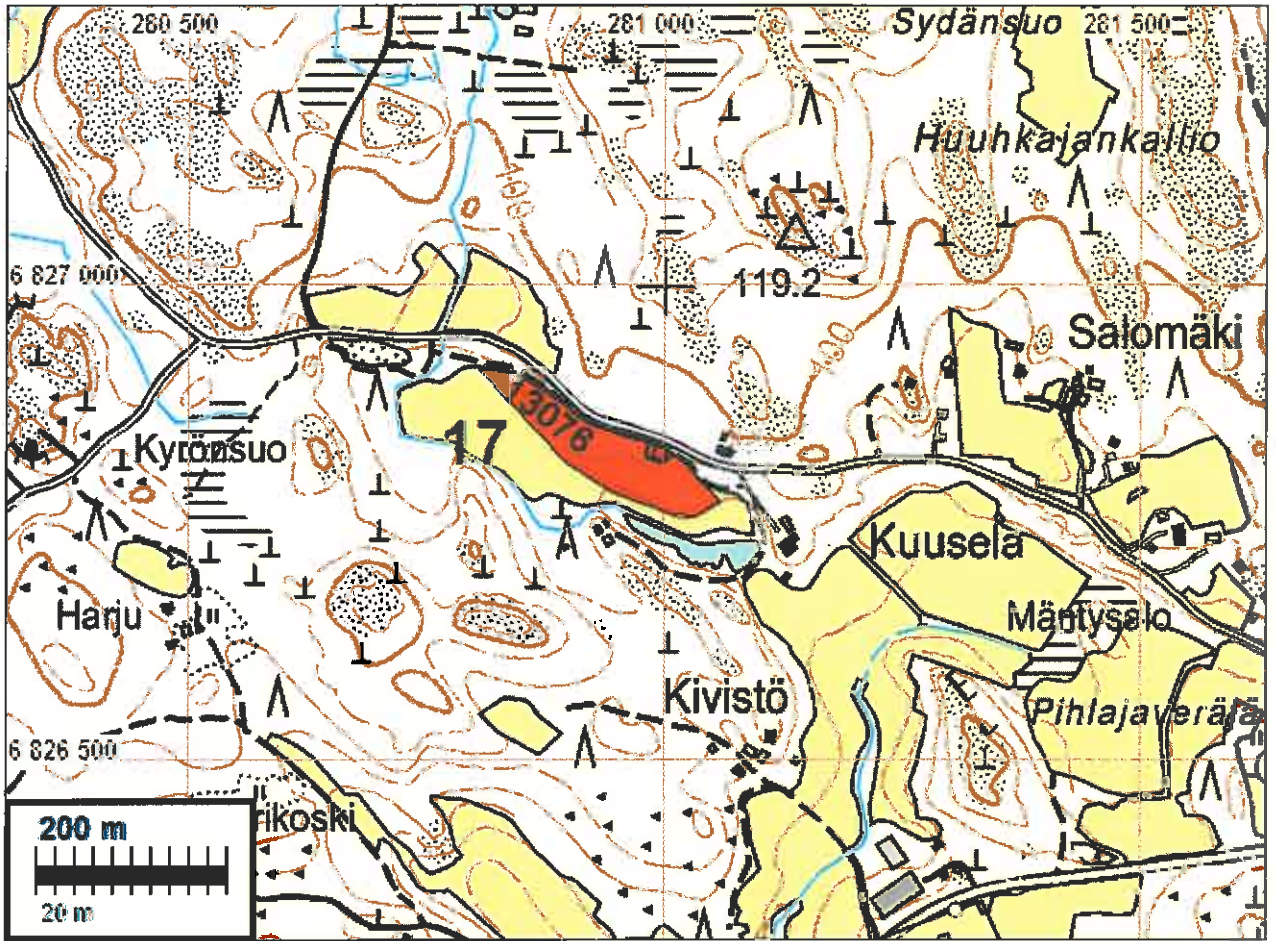
Tutkijat: Pirkanmaan maakuntamuseo 2003 inventointi, Poutiainen H 2009 inventointi

Sijainti: Paikka sijaitsee Mouhijärven kirkosta 7,61 km länteen.

Huomiot: Muinaisjäännösrekisteri: Asuinpaikka sijaitsee Tampere-Nokia-tiestä 800 m pohjoiseen, Ruohostontien eteläpuolella, Kuuselan talosta 80 m luoteeseen, ojaa pitkin kulkevalla kapealla hiekkapelotrinteellä. Löydöt paikalta ovat tuura ja liuskepuikko sekä kvartsiesineitä ja -iskoksia.

Poutiainen 2009: Ei uusia havaintoja. Ei havaittavia, merkittäviä muutoksia syksyllä 2009 verrattuna Adelin 2003 kuvaukseen. Rajaus likimääräinen Adelin 2003 mukaisesti.

Pirkanmaan maakuntamuseo 2003: KM 33760





Yllä: Asuinpaikan keskivaiheilta luoteeseen
Alla: samalta paikalta kuin yllä kaakkoon. Asuinpaikka peltorinteessä.



MOUHIJÄRVI 18 KALLIO

Mjtunnus: 1000002296

Rauh.lk: 2

Ajoitus: kivikautinen

Laji: asuinpaikka

Koordin: N: 6825 191 E: 283 979 Z: 81

X: 6821 790 Y: 2443 740

P: 6828 060 I: 3284 060

Tutkijat: Pirkanmaan maakuntamuseo 2003 inventointi, Poutiainen H 2009 inventointi

Sijainti: Paikka sijaitsee Mouhijärven kirkosta 4,55 km länteen. .

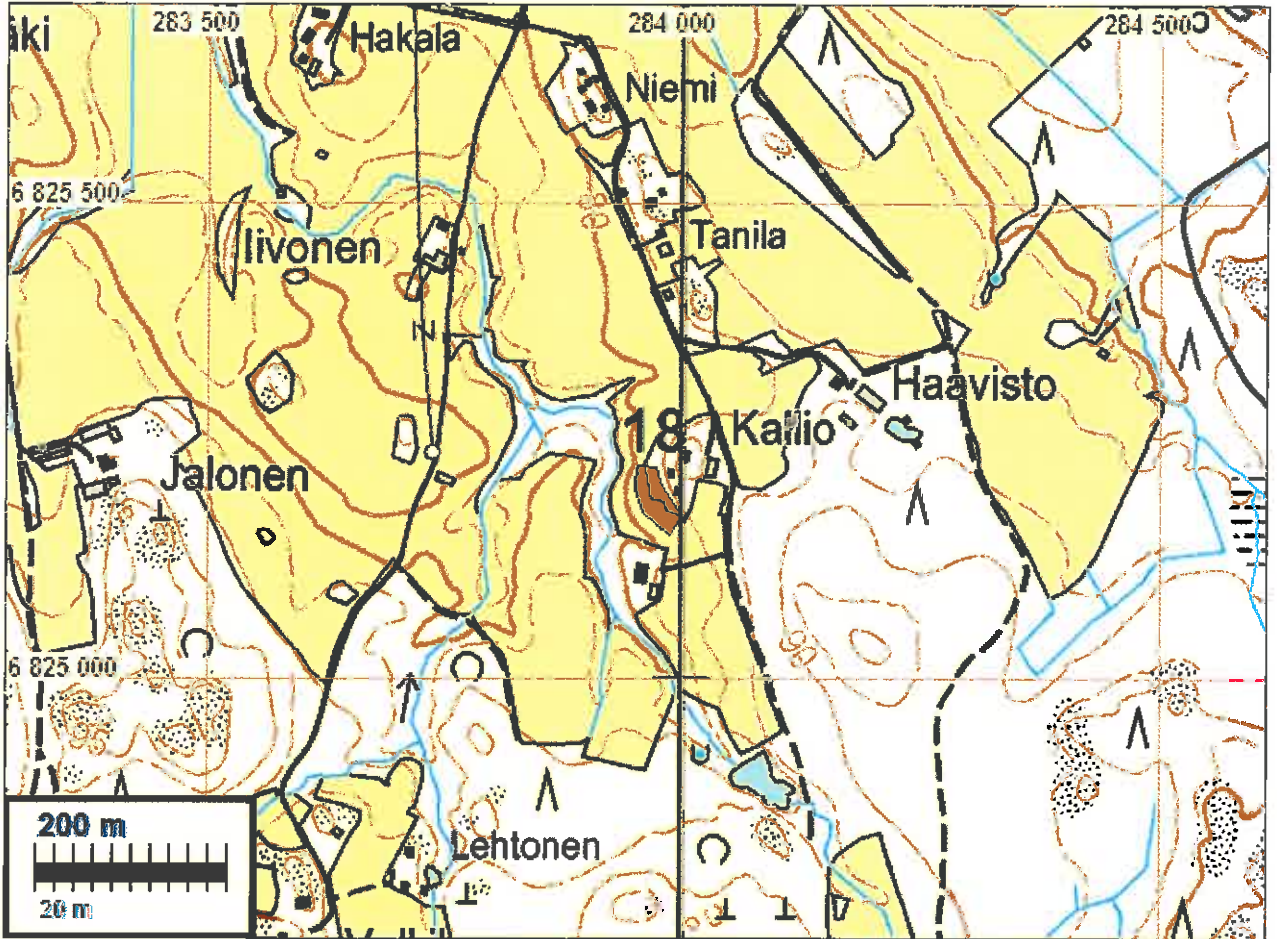
Huomiot: Muinaisjäännösrekisteri: Asuinpaikka sijaitsee Tampere-Pori-tiestä 500 m etelään Hakamaantiestä 75 m ja Kallion talosta 35 m lounaaseen hiekka-/hiesupellolla. Löydöt paikalta ovat eteläsuomalainen tasatalta, kvartsiesine ja -iskoksia sekä palanutta luuta.

Poutiainen 2009: Ei uusia havaintoja. Ei havaittavia, merkittäviä muutoksia syksyllä 2009 verrattuna Adelin 2003 kuvaukseen. Rajaus likimääräinen Adelin 2003 mukaisesti.

[Pirkanmaan maakuntamuseo 2003: KM 33761](#)



Asuinpaikka vasemmalla peltorinteessä, oik. Kallion talo. Kuvattu luoteeseen.



MOUHIJÄRVI 19 HANHILAHTI

Mjtunnus: 1000002297

Rauh.lk: 2

Ajoitus: kivikautinen

Laji: asuinpaikka

Koordin: N: 6826 100 E: 284 462 Z: 67,5

X: 6822 720 Y: 2444 180

P: 6828 970 I: 3284 550

Tutkijat: Pirkanmaan maakuntamuseo 2003 inventointi, Poutiainen H 2009 inventointi

Sijainti: Paikka sijaitsee Mouhijärven kirkosta 4,03 km länteen.

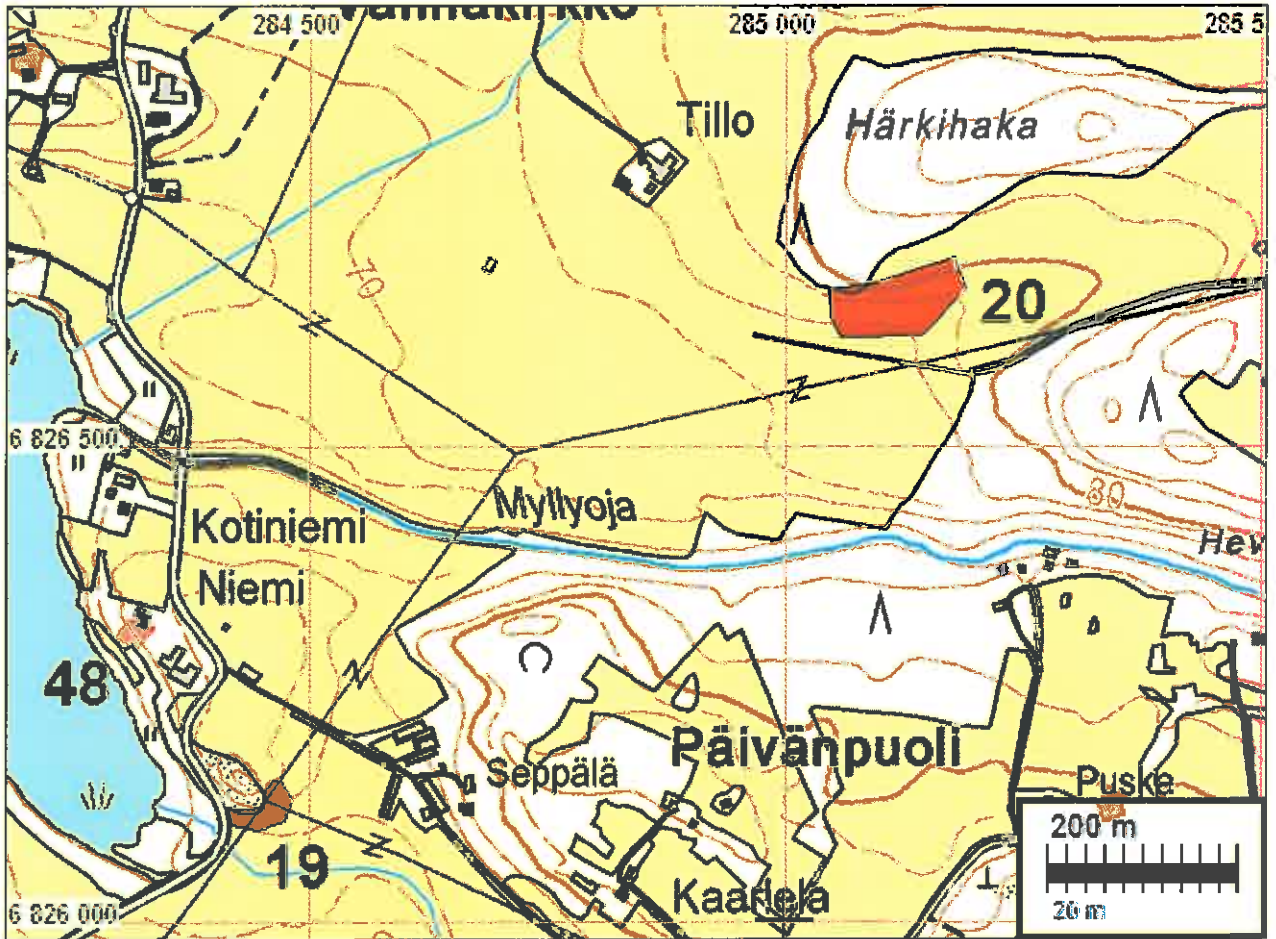
Huomiot: Muinaisjäännösrekisteri: Asuinpaikka sijaitsee Kirkkojärvein Hanhilahdesta 70 m koilliseen, pienen kalliomäen juurella Niemen talosta 220 m kaakkoon olevalla, etelään viettävällä hiesupeltorinteellä. Löydöt paikalta ovat kvartsi-iskoksia.

Poutiainen 2009: Ei uusia havaintoja. Ei havaittavia, merkittäviä muutoksia syksyllä 2009 verrattuna Adelin 2003 kuvaukseen. Rajaus likimääräinen Adelin 2003 mukaisesti.

Pirkanmaan maakuntamuseo 2003: KM 33762



Asuinpaikka pellossa kuvan alalla. Kuvattu itä-koilliseen.



MOUHIJÄRVI 20 HÄRKIHAKA

Mjtunnus: 1000002298

Rauh.lk: 2

Ajoitus: kivikautinen

Laji: asuinpaikka

Koordin: N: 6826 651 E: 285 118 Z: 75

X: 6823 300 Y: 2444 810

P: 6829 520 I: 3285 200

Tutkijat: Pirkanmaan maakuntamuseo 2003 inventointi, Poutiainen H 2009 inventointi

Sijainti: Paikka sijaitsee Mouhijärven kirkosta 3,47 km länteen.

Huomiot: Muinaisjäännösrekisteri: Asuinpaikka sijaitsee Kirkkojärven ja Mätikön järven välisellä peltoalueella, Vanhankirkontiestä 500 m kaakkoon, etelään vietävällä rinteellä. Löydöt paikalta ovat kvartsiesineitä ja -iskoksia.

Poutiainen 2009: Ei uusia havaintoja. Ei havaittavia, merkittäviä muutoksia syksyllä 2009 verrattuna Adelin 2003 kuvaukseen. Rajaus likimääräinen Adelin 2003 mukaisesti.

[Pirkanmaan maakuntamuseo 2003: KM 33763](#)

Kartta s. 44



Asuinpaikkaa taustan peltorinteessä kuvan alalla. Kuvattu luoteeseen.



MOUHIJÄRVI 21 HEINÄKOSKI

Mjtunnus: 1000002325

Rauh.lk: 2

Ajoitus: kivikautinen

Laji: asuinpaikka

Koordin: N: 6828 874 E: 285 541 Z: 74

X: 6825 540 Y: 2445 130

P: 6831 740 I: 3285 620

Tutkijat: Pirkanmaan maakuntamuseo 2003 inventointi, Poutiainen H 2009 inventointi

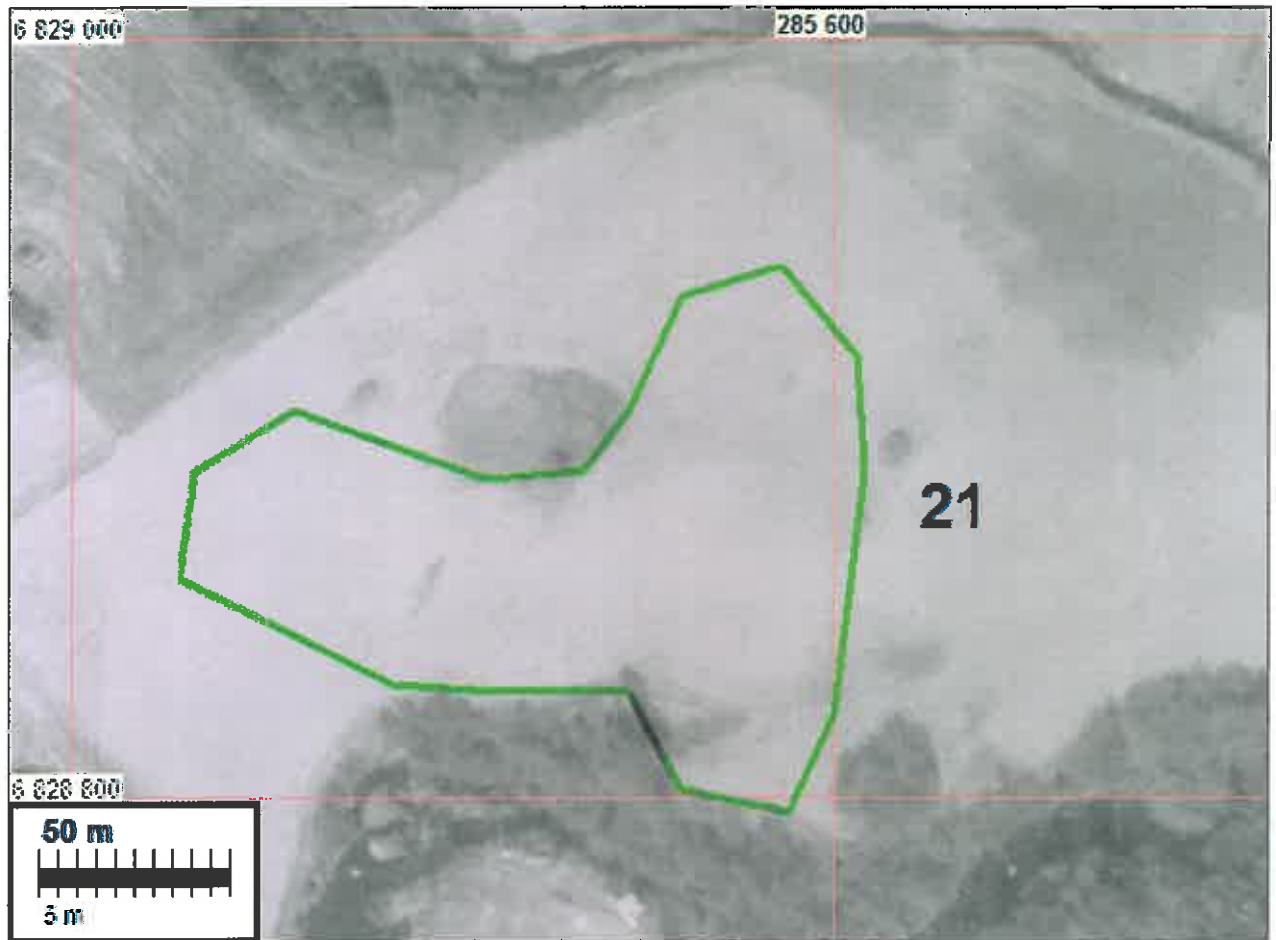
Sijainti: Paikka sijaitsee Mouhijärven kirkosta 4,24 km luoteeseen.

Huomiot: Muinaisjäännösrekisteri: Asuinpaikka sijaitsee Mouhijärvi-Suodenniemi-tiestä 300 m koilliseen, Hiusjoen pohjoispuolella ja Heinäkosken luoteispuolella hieta-/hiesupellolla. Löydöt paikalta ovat reikäkivi, kvartsiesineitä ja -iskoksia sekä pii-iskos.

Poutiainen 2009: Ei uusia havaintoja. Ei havaittavia, merkittäviä muutoksia syksyllä 2009 verrattuna Adelin 2003 kuvaukseen. Rajaus likimääräinen Adelin 2003 mukaisesti.

Pirkanmaan maakuntamuseo 2003: KM 33764

Kartta s. 18



Asuinpaikka kuvan keskellä olevalla peltoharjanteella. Kuvattu länteen.

MOUHIJÄRVI 22 VALKOJA

Mjtunnus: 1000002349
Rauh.lk: 2

Ajoitus: kivikautinen
Laji: asuinpaikka

Koordin: N: 6831 111 E: 287 406 Z: 80
X: 6827 860 Y: 2446 890
P: 6833 980 I: 3287 490

Tutkijat: Pirkanmaan maakuntamuseo 2003 inventointi, Poutiainen H 2009 inventointi

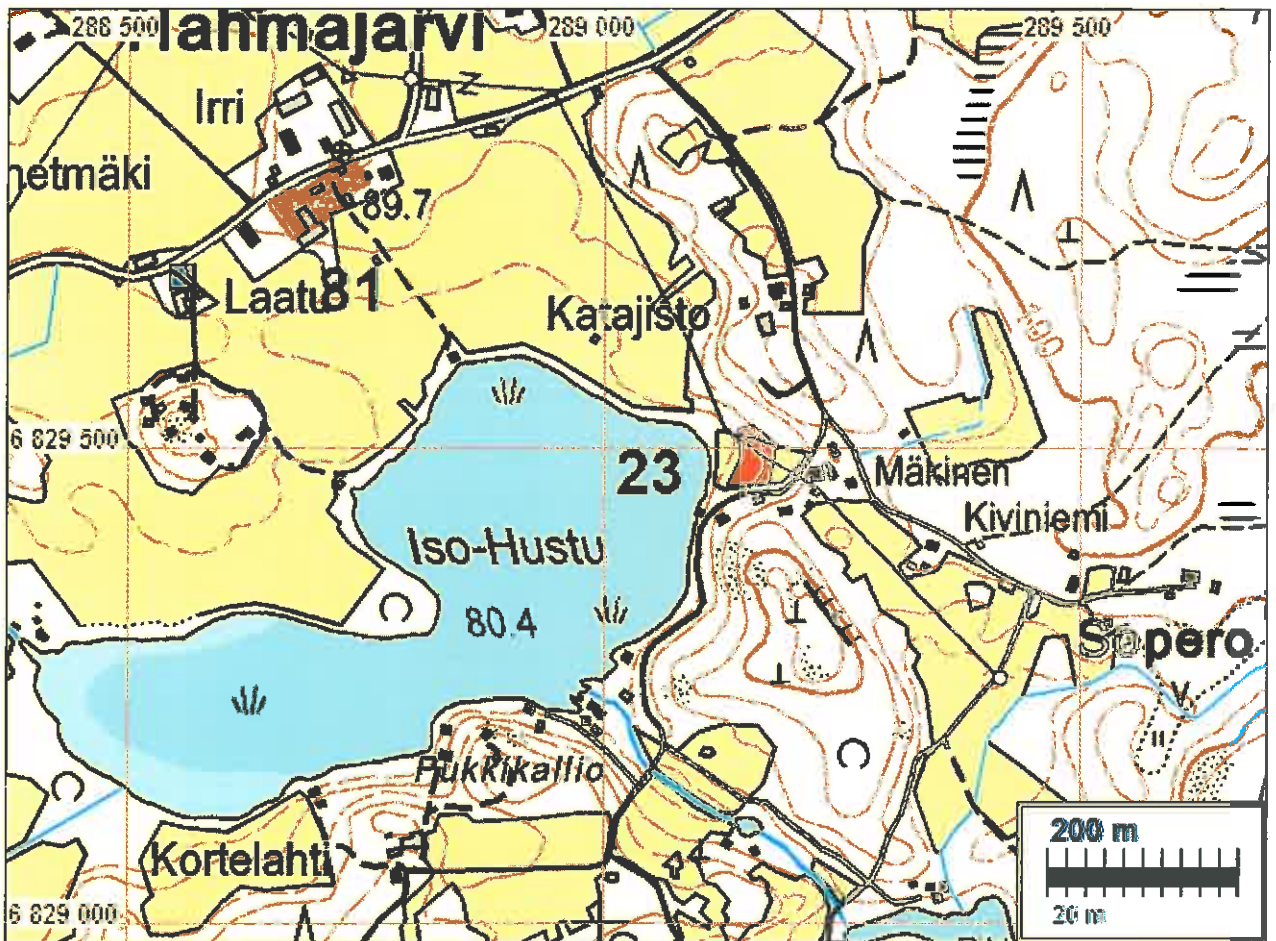
Sijainti: Paikka sijaitsee Mouhijärven kirkosta 5,40 km pohjoiseen.
Huomiot: Muinaisjäännösrekisteri: Asuinpaikka sijaitsee Hahmajärven ja Valkijärven välisellä alueella, Tomulantiestä 90 m luoteeseen hiesupellolla. Löydöt paikalta ovat kvart-siesine ja -iskoksia.

Poutiainen 2009: Ei uusia havaintoja. Ei havaittavia, merkittäviä muutoksia syksyllä 2009 verrattuna Adelin 2003 kuvaukseen. Rajaus likimääräinen Adelin 2003 mukaisesti.

Pirkanmaan maakuntamuseo 2003: KM 33765



Asuinpaikkaa kuvan alalla peltorinteessä ja sen laella. Kuvattu länteen asuinpaikan itäpäästä.



MOUHIJÄRVI 23 ISO-HUSTU

Mjtunnus: 1000002350

Rauh.lk: 2

Ajoitus: kivikautinen

Laji: asuinpaikka

Koordin: N: 6829 488 E: 289 153 Z: 83

X: 6826 320 Y: 2448 710

P: 6832 360 I: 3289 240

Tutkijat: Pirkanmaan maakuntamuseo 2003 inventointi, Poutiainen H 2009 inventointi

Sijainti: Paikka sijaitsee Mouhijärven kirkosta 3,73 km pohjoiseen.

Huomiot: Muinaisjäännösrekisteri: Asuinpaikka sijaitsee Hahmajärventiestä 400 m kaakkoon, Hutsujärventiestä 70 m lounaaseen olevalla rantapellolla. Asuinpaikkatasanne on vanhalla rantatörmällä. Löydöt paikalta ovat reikäkiven teelmä, reikäkiven katkelma, liuskekärjen katkelma ja kvartsi-iskoksia.

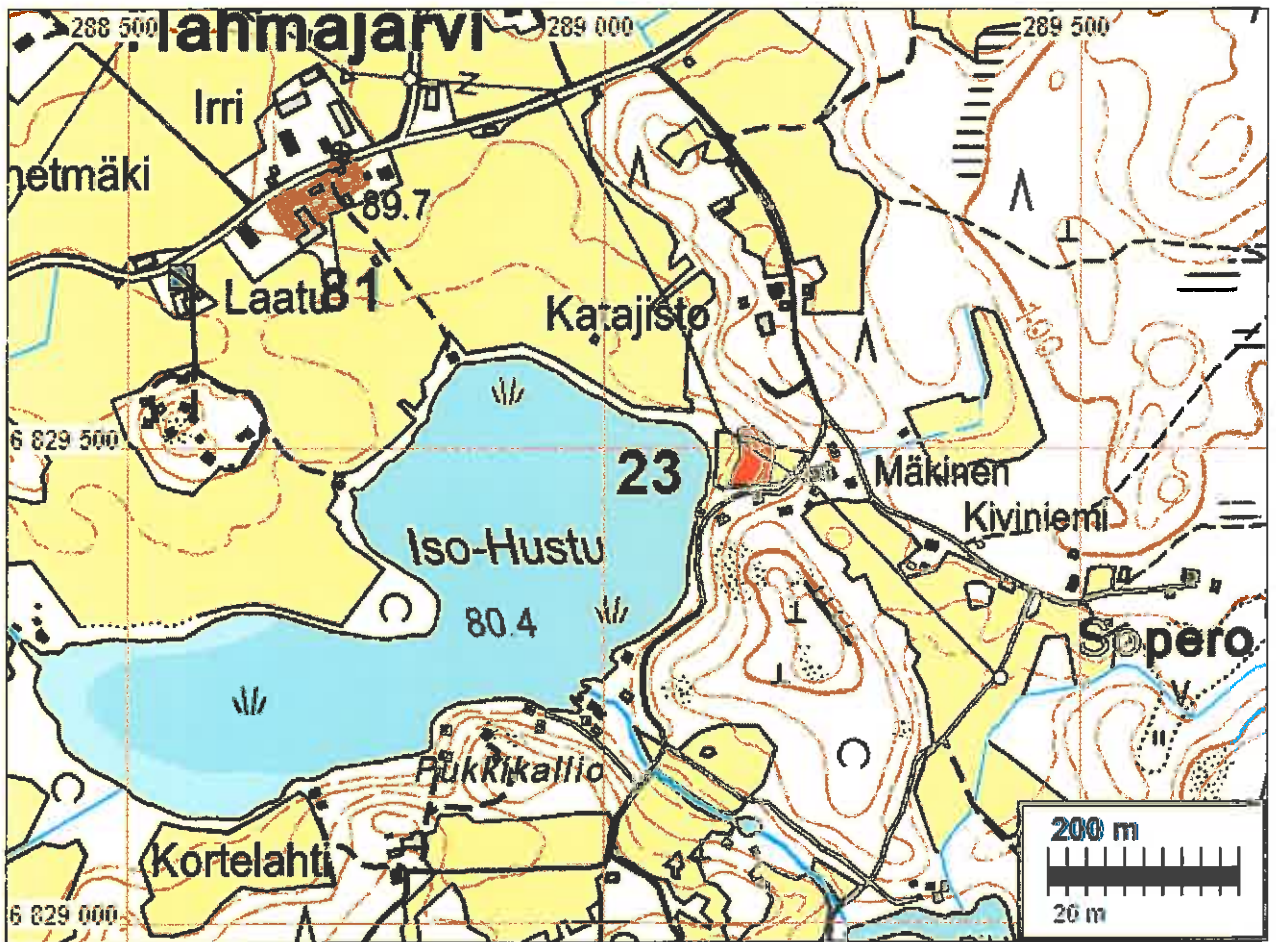
Poutiainen 2009: Ei uusia havaintoja. Ei havaittavia, merkittäviä muutoksia syksyllä 2009 verrattuna Adelin 2003 kuvaukseen. Rajaus likimääräinen Adelin 2003 mukaisesti.

Pirkanmaan maakuntamuseo 2003: KM 33766

Kartta s. 14



Asuinpaikka rinteessä kuvaajan ja rannan välillä. Kuvattu luoteeseen.



MOUHIJÄRVI 24 ALASARKKI

Mjtunnus: 1000002351

Rauh.lk: 2

Ajoitus: kivikautinen

Laji: asuinpaikka

Koordin: N: 6824 207 E: 292 964 Z: 72

X: 6821 220 Y: 2452 760

P: 6827 070 I: 3293 050

Tutkijat: Pirkanmaan maakuntamuseo 2003 inventointi

Sijainti: Paikka sijaitsee Mouhijärven kirkosta 4,76 km itään.

Huomiot: Muinaisjäännösrekisteri: Asuinpaikka sijaitsee Tampere-Pori -tiestä 600 m etelään, Tupurlanjärvestä 550 m luoteeseen olevan rantatörmän päällä hiesupellolla. Löydöt paikalta ovat pohjalainen kirves, veneenmuotoinen vasarakirves, kvartsi-iskoksia ja pii-iskos.

Poutiainen 2009: Ei uusia havaintoja. Ei havaittavia, merkittäviä muutoksia syksyllä 2009 verrattuna Adelin 2003 kuvaukseen. Rajaus likimääräinen Adelin 2003 mukaisesti.

[Pirkanmaan maakuntamuseo 2003: KM 33767](#)

Kartta s. 14



Asuinpaikkaa peltorinteessä. Kuvattu lounaaseen.



MOUHIJÄRVI 25 HALLA

Mjtunnus: 1000002352
Rauh.lk: 2

Ajoitus: kivikautinen
Laji: asuinpaikka

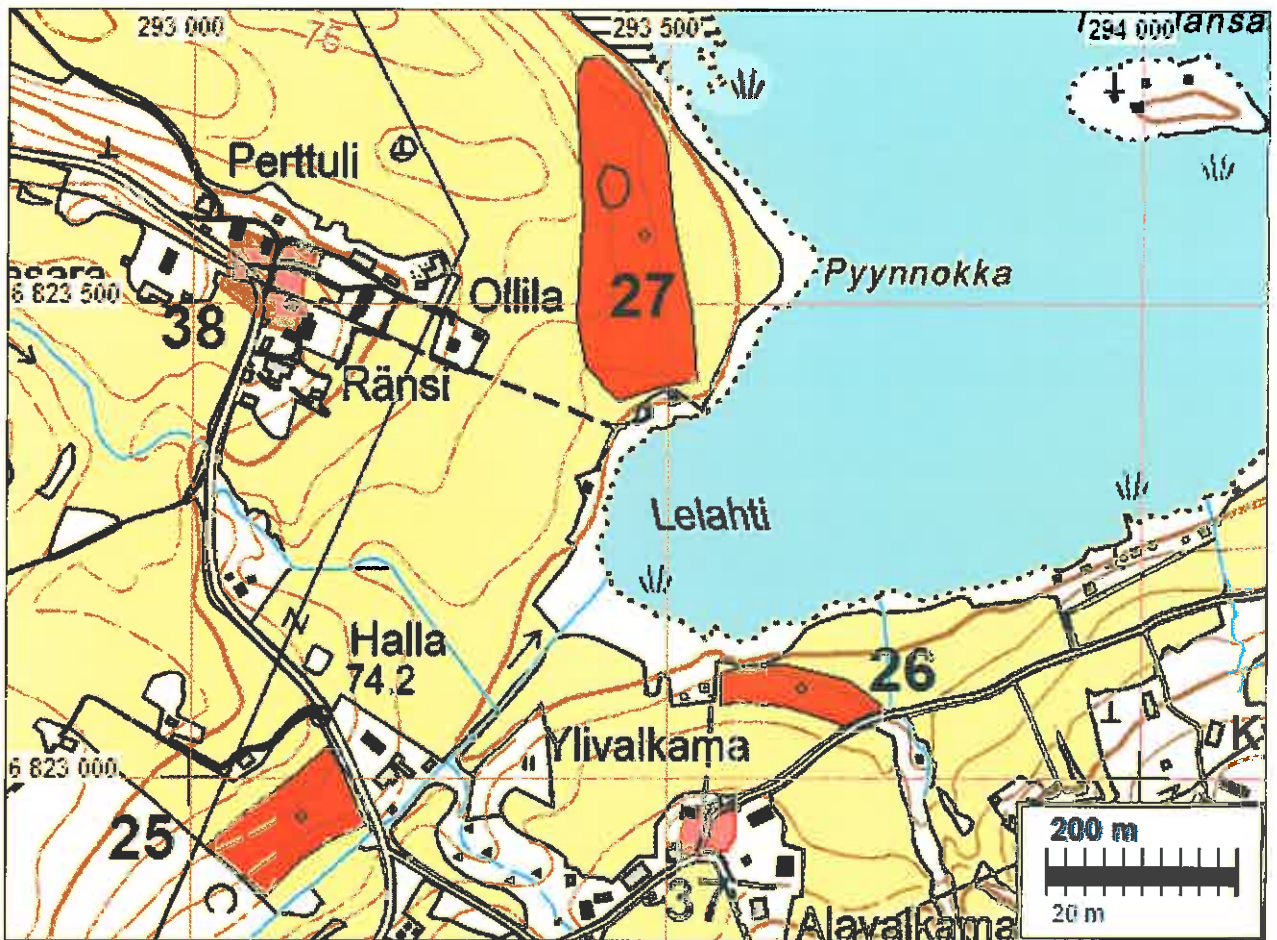
Koordin: N: 6822 958 E: 293 117 Z: 62,5
X: 6819 980 Y: 2452 970
P: 6825 820 I: 3293 200

Tutkijat: Pirkanmaan maakuntamuseo 2003 inventointi, Poutiainen H 2009 inventointi

Sijainti: Paikka sijaitsee Mouhijärven kirkosta 5,45 km kaakkoon.
Huomiot: Muinaisjäännösrekisteri: Asuinpaikka sijaitsee Rieniläntien lounaispuolella, Hallan taloa vastapäätä, Tupurlanjärvestä 340 m lounaaseen olevalla hiesupellolla. Löydöt paikalta ovat tasatalta, kvartsiesineitä ja -iskoksia.

Poutiainen 2009: Ei uusia havaintoja. Ei havaittavia, merkittäviä muutoksia syksyllä 2009 verrattuna Adelin 2003 kuvaukseen. Rajaus likimääräinen Adelin 2003 mukaisesti.

Pirkanmaan maakuntamuseo 2003: KM 33768





Asuinpaikka 25 taustan peltorinteessä. Kuvattu pohjois-luoteeseen..

MOUHIJÄRVI 26 ALA-VALKAMA

Mjtunnus: 1000002353

Rauh.lk: 2

Ajoitus: kivikautinen

Laji: asuinpaikka

Koordin: N: 6823 094 E: 293 644 Z: 63

X: 6820 140 Y: 2453 490

P: 6825 960 I: 3293 740

Tutkijat: Pirkanmaan maakuntamuseo 2003 inventointi, Poutiainen H 2009 inventointi

Sijainti: Paikka sijaitsee Mouhijärven kirkosta 5,85 km kaakkoon.

Huomiot: Muinaisjäännösrekisteri: Asuinpaikka sijaitsee Tupurlanjärven Lelahden etelärannalla, Ala-Valkaman talosta 180 m pohjoiseen olevalla hiesupellolla kesämökistä itään. Löydöt paikalta ovat pohjalainen tasataltta, kourutaltta, kvartsiesine ja -iskoksia.

Poutiainen 2009: Ei uusia havaintoja. Ei havaittavia, merkittäviä muutoksia syksyllä 2009 verrattuna Adelin 2003 kuvaukseen. Rajaus likimääräinen Adelin 2003 mukaisesti.

[Pirkanmaan maakuntamuseo 2003: KM 33769](#)

Kartta s. 54



Asuinpaikka taustan peltoniemekkeessä notkelman takana. Kuvattu länteen.

MOUHIJÄRVI 27 PYYNNOKKA

Mjtunnus: 1000002354

Rauh.lk: 2

Ajoitus: kivikautinen

Laji: asuinpaikka

Koordin: N: 6823 573 E: 293 476 Z: 61

X: 6820 610 Y: 2453 300

P: 6826 440 I: 3293 560

Tutkijat: Pirkanmaan maakuntamuseo 2003 inventointi, Poutiainen H 2009 inventointi

Sijainti: Paikka sijaitsee Mouhijärven kirkosta 5,47 km itään.

Huomiot: Muinaisjäännösrekisteri: Asuinpaikka sijaitsee Tupurlanjärvestä itärannalla, niemellä, Reiniläntiestä 330 m itään ja Ollilan talosta 220 m itään olevalla hieta-/hiesupellolla. Kohteen eteläpuolella on kesämökki.

Poutiainen 2009: Ei uusia havaintoja. Ei havaittavia, merkittäviä muutoksia syksyllä 2009 verrattuna Adelin 2003 kuvaukseen. Rajaus likimääräinen Adelin 2003 mukaisesti.

[Pirkanmaan maakuntamuseo 2003: KM 33770](#)

Kartta s. 54

1: 4 000





Asuinpaikkaa 27 loivassa peltorinteessä kuvan alalla. Kuvattu itään.

MOUHIJÄRVI 28 TIAINEN 2

Mjtunnus: 1000002355

Rauh.lk: 2

Ajoitus: kivikautinen

Laji: asuinpaikka

Koordin: N: 6824 073 E: 293 479 Z: 59

X: 6821 110 Y: 2453 280

P: 6826 940 I: 3293 570

Tutkijat: Pirkanmaan maakuntamuseo 2003 inventointi, Poutiainen H 2009 inventointi


Sijainti: Paikka sijaitsee Mouhijärven kirkosta 5,30 km itään.

Huomiot: Muinaisjäännösrekisteri: Asuinpaikka sijaitsee Tupurlanjärven luoteisrannalla, Saikkalanjoen suussa, Tupurlantiestä 290 m etelälounaaseen olevalla hiekkapellolla. Löydöt paikalta ovat kvartsiesineitä ja -iskoksia sekä pari palaa palanutta luuta.

Poutiainen 2009: Ei uusia havaintoja. Ei havaittavia, merkittäviä muutoksia syksyllä 2009 verrattuna Adelin 2003 kuvaukseen. Rajaus likimääräinen Adelin 2003 mukaisesti.

Pirkanmaan maakuntamuseo 2003: KM 33772

Kartta s. 14



Asuinpaikkaa peltorinteessä kuvattu keskivaiheilta etelään.

MOUHIJÄRVI 29 POHJOLA

Mjtunnus: 1000002356

Rauh.lk: 2

Ajoitus: kivikautinen

Laji: asuinpaikka

Koordin: N: 6824 436 E: 294 737 Z: 60

X: 6821 530 Y: 2454 520

P: 6827 300 I: 3294 820

Tutkijat: Pirkanmaan maakuntamuseo 2003 inventointi, Poutiainen H 2009 inventointi

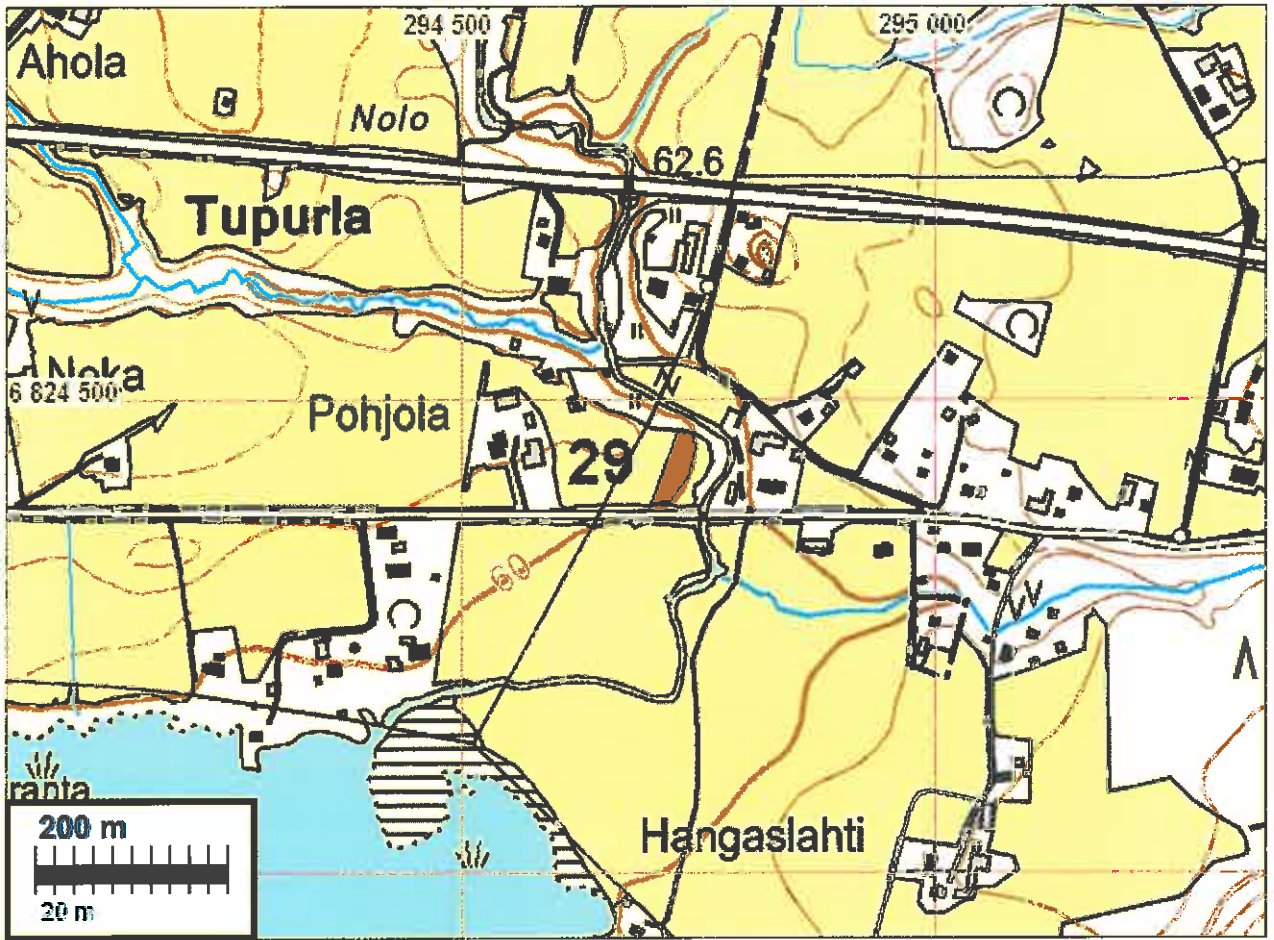
Sijainti: Paikka sijaitsee Mouhijärven kirkosta 6,40 km itään.

Huomiot: Muinaisjäännösrekisteri: Asuinpaikka sijaitsee Tampere-Pori -tiestä 250 m etelään, Tupurlanjärvestä 320 m koilliseen ja Pohjolan talosta 180 m itään olevalla hiesupel-
lolla. Löydöt paikalta ovat kvartsi-iskoksia ja -ydin.Poutiainen 2009: Ei uusia havaintoja. Ei havaittavia, merkittäviä muutoksia syksyllä
2009 verrattuna Adelin 2003 kuvaukseen. Rajaus likimääräinen Adelin 2003 mukai-
sesti.

Pirkanmaan maakuntamuseo 2003: KM 33772



Asuinpaikka notkelman takana peltorinteessä ja sen laella. kuvattu pohjois-luoteeseen.



MOUHIJÄRVI 30 RISTIVUORI

Mjtunnus: 1000002357

Rauh.lk: 2

Ajoitus: kivikautinen

Laji: asuinpaikka

Koordin: N: 6822 666 E: 296 197 Z: 80

X: 6819 830 Y: 2456 060

P: 6825 530 I: 3296 280

Tutkijat: Pirkanmaan maakuntamuseo 2003 inventointi, Poutiainen H 2009 inventointi

Sijainti: Paikka sijaitsee Mouhijärven kirkosta 8,33 km itään.

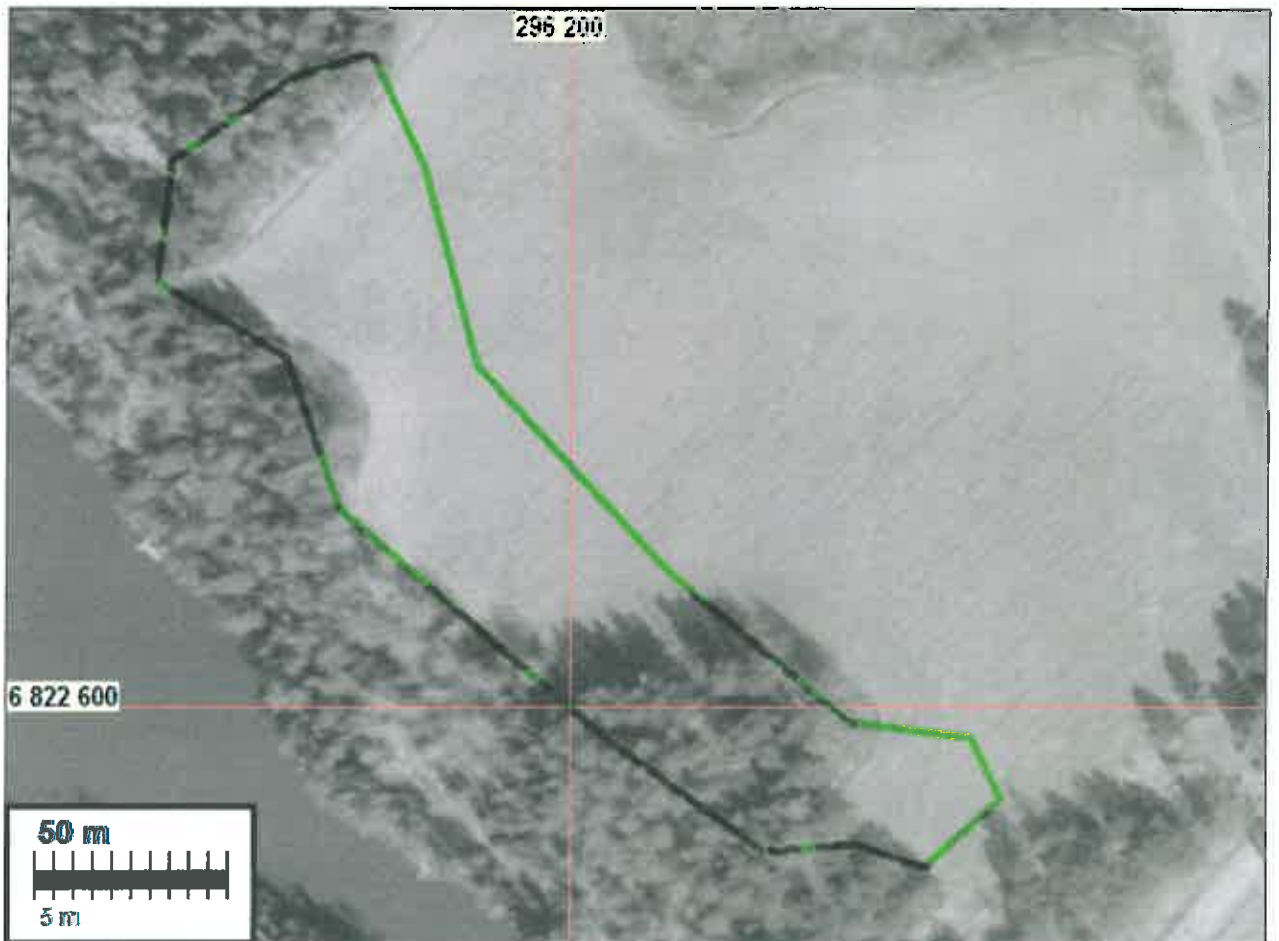
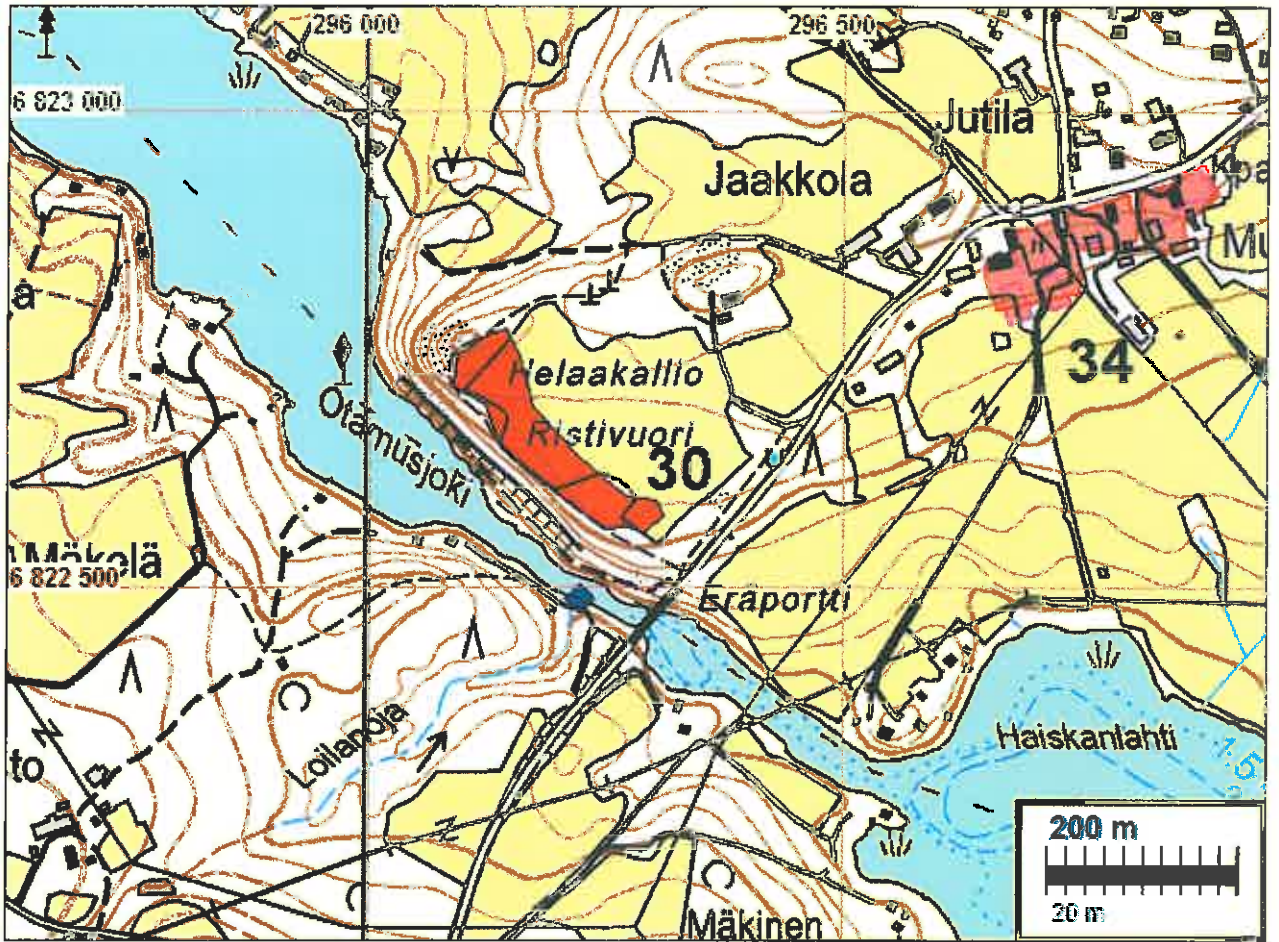
Huomiot: Muinaisjäännösrekisteri: Asuinpaikka sijaitsee Tupurlanjärvestä Piikkilänjärveen laskevan Otamusjoen korkealla koillisrannalla, Otamussillantiestä 60 m luoteeseen pellolla ja mäntykankaalla. Löydöt paikalta ovat kvartsi-iskoksia, palaneen luun kappale ja pii-iskos.

Poutiainen 2009: Ei uusia havaintoja. Ei havaittavia, merkittäviä muutoksia syksyllä 2009 verrattuna Adelin 2003 kuvaukseen. Rajaus likimääräinen Adelin 2003 mukaisesti.

Pirkanmaan maakuntamuseo 2003: KM 33773



Asuinpaikka taustalla pellon alarinteessä. Kuvattu lounaaseen.



MOUHIJÄRVI 31 PIIKKILÄNLAHTI

Mittaus: 100002358

Rauh.lk: 2

Ajoitus: kivikautinen

Laji: asuinpaikka

Koordin: N: 6821 615 E: 297 070 Z: 59

X: 6818 820 Y: 2456 980

P: 6824 480 I: 3297 160

Tutkijat: Pirkanmaan maakuntamuseo 2003 inventointi, Poutiainen H 2009 inventointi

Sijainti: Paikka sijaitsee Mouhijärven kirkosta 9,57 km itään.

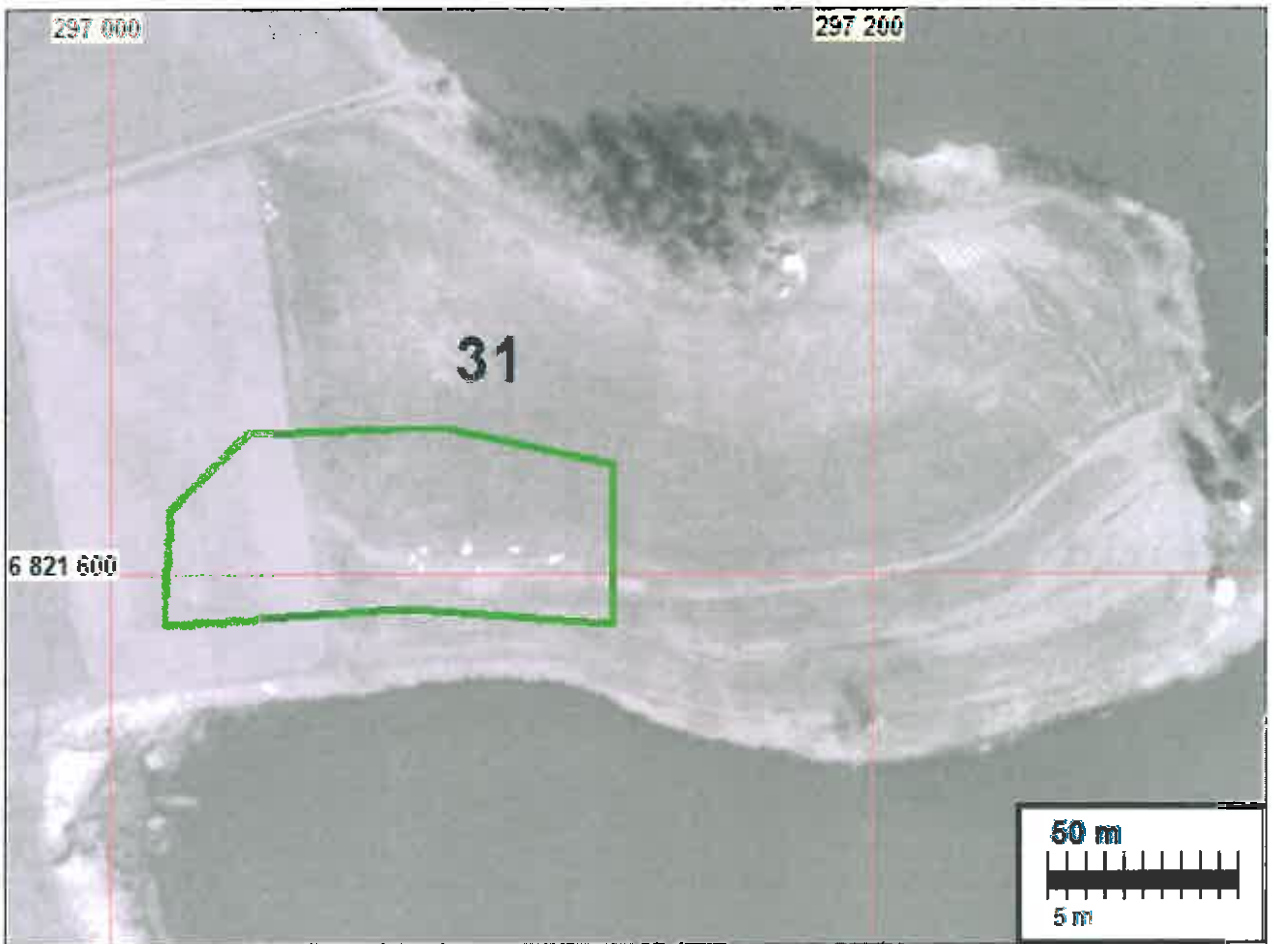
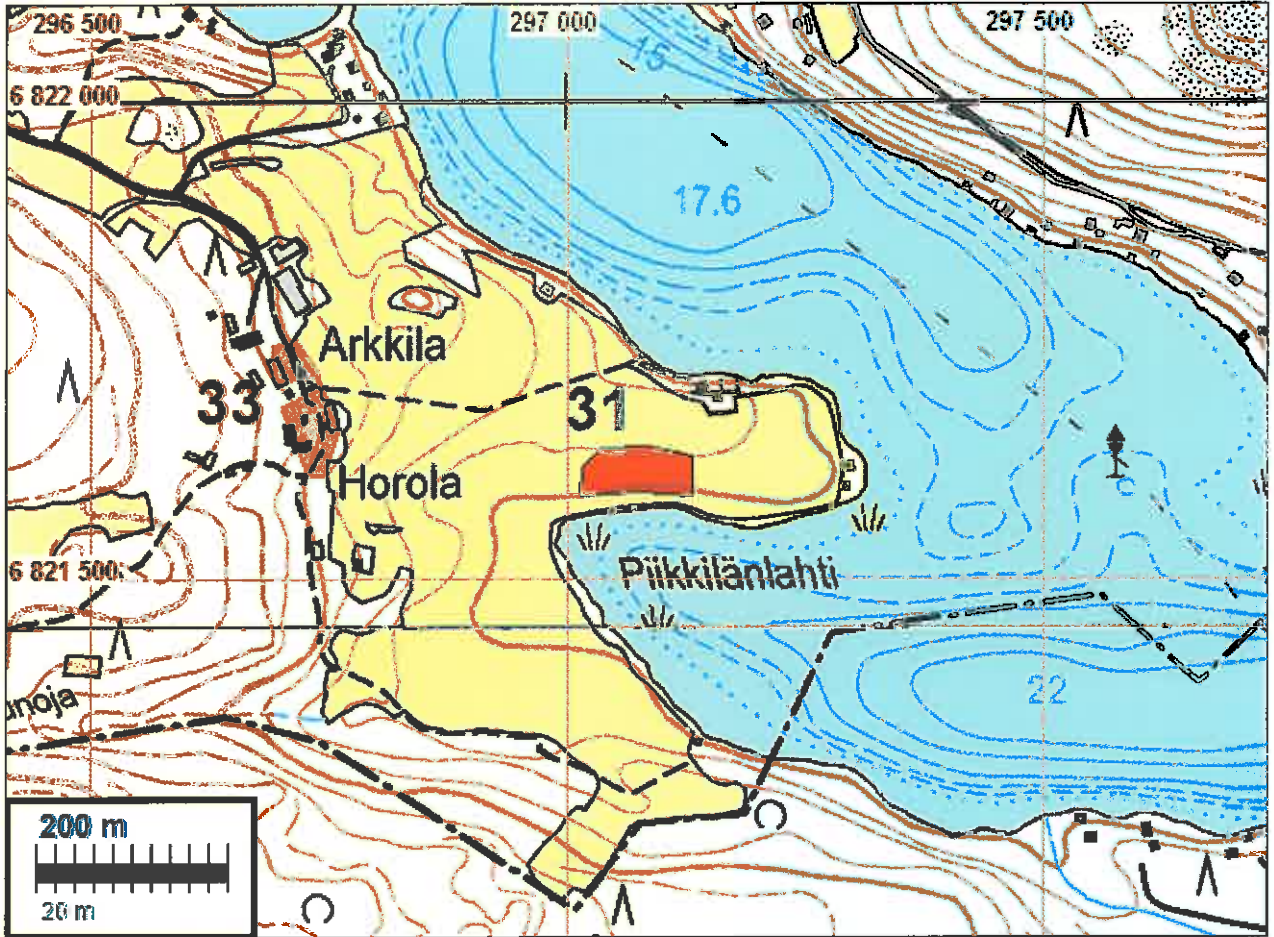
Huomiot: Muinaisjäännösrekisteri: Asuinpaikka sijaitsee Piikkilänjärven Piikkilänlahden pohjoisrannalla Horolan talosta 280 m itään olevalla savisella peltorinteellä. Löydöt paikalta ovat kvartsiesine ja -iskoksia.

Poutiainen 2009: Ei uusia havaintoja. Ei havaittavia, merkittäviä muutoksia syksyllä 2009 verrattuna Adelin 2003 kuvaukseen. Rajaus likimääräinen Adelin 2003 mukaisesti.

[Pirkanmaan maakuntamuseo 2003: KM 33774](#)



Asuinpaikka kuvan keskellä peltorinteessä. Kuvattu itään.



MOUHIJÄRVI 32 VATAJA

Mjtunnus: 1000002359
 Rauh.lk: 3 (ei ole suojelukohde)

Ajoitus: kivikautinen
 Laji: löytö

Koordin: N: 6826 860 E: 296 010 Z: 85
 X: 6824 010 Y: 2455 680
 P: 6829 720 I: 3296 100

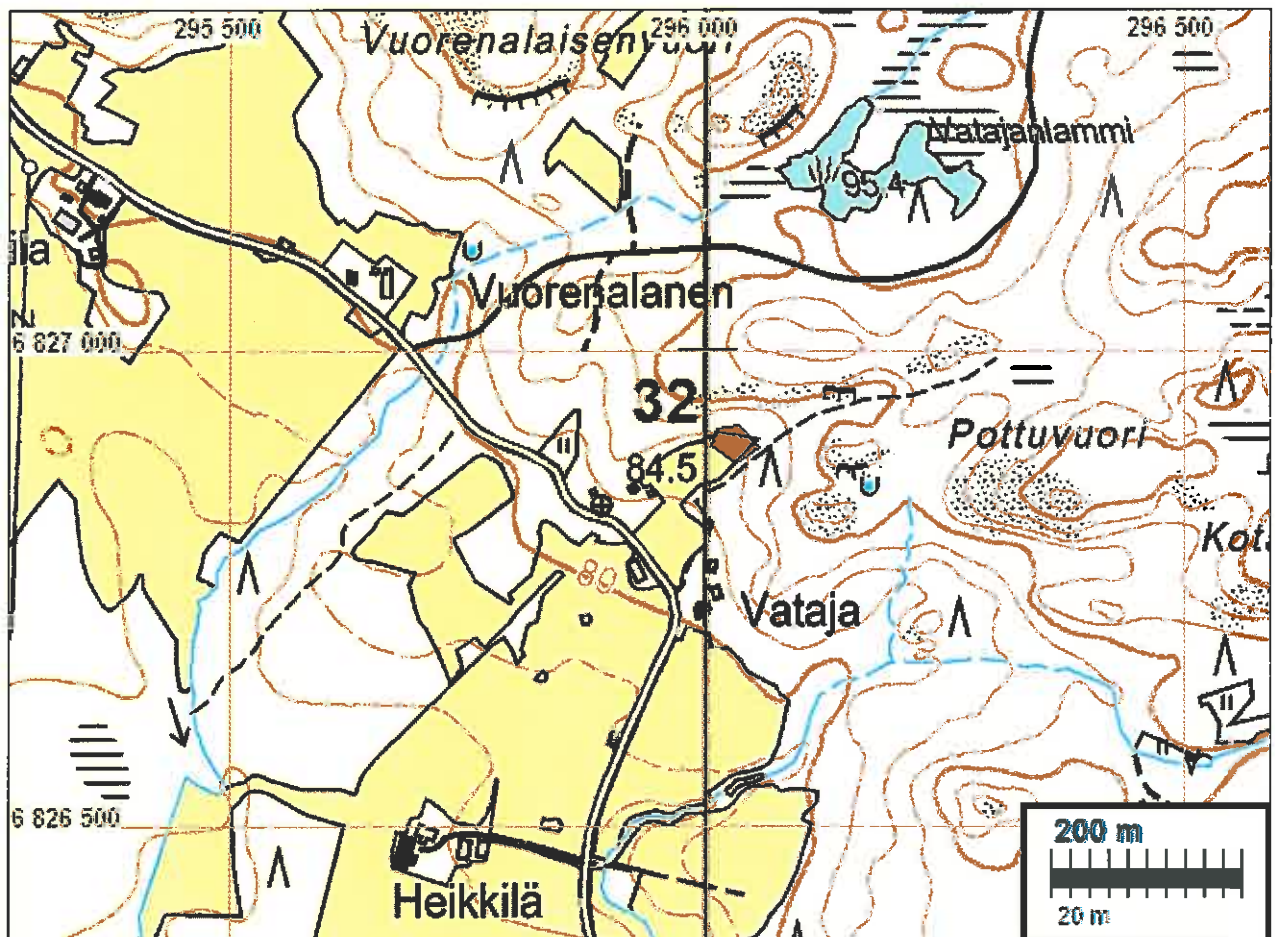
Tutkijat: Pirkanmaan maakuntamuseo 2003 inventointi, Poutiainen H 2009 inventointi

Sijainti: Paikka sijaitsee Mouhijärven kirkosta 7,60 km itään.

Huomiot: Muinaisjäännösrekisteri: Esineiden löytöpaikka sijaitsee Perämaantien koillispuolella, Vatajan talosta pohjoiseen peltoalueella, jonka reunamilla on todettavissa vanhoja hiekkakuoppia. Paikalta on löydetty nelisivuinen oikokirves, 2 lehdenmuotoista liuskekärkeä, ja käyräselkäinen kourutaltta sekä kolme kvartsi-iskosta. Kohde on ilmeisesti kokonaan tuhoutunut hiekanotossa ja pellonraivauksessa.

Poutiainen 2009: Ei uusia havaintoja. Ei havaittavia, merkittäviä muutoksia syksyllä 2009 verrattuna Adelin 2003 kuvaukseen. Rajaus on arvio Adelin 2003 raportin perusteella. Ei suojelukohde.

Pirkanmaan maakuntamuseo 2003: KM 33775

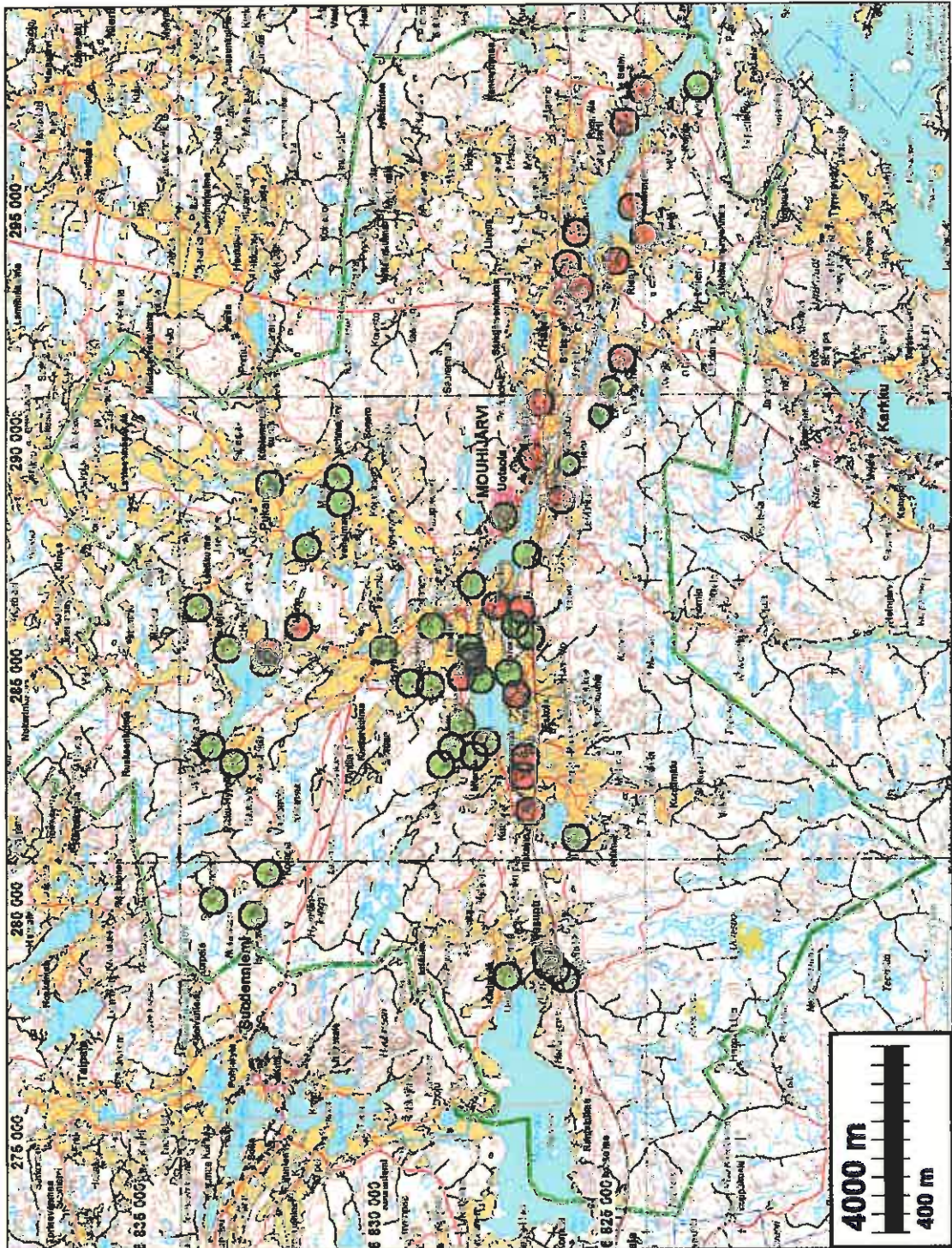


Vanhat kylä- ja talotontit

Kohteiden karttaotteet 1: 8 000 ja ilmakuvat 1: 2 000 mittakaavassa ellei toisin sanottu. Koordinaatisto ETRS-TM35FIN ellei toisin mainittu. Joihinkin isojakokarttoihin tulostettu koordinaattiristikko päälle (asemointi $\pm 3\text{--}10$ m tarkkuudella, optimoitu tonttien kohdalle). Kylätonttien rajauksen tarkkuus vaihtelee pääsääntöisesti $\pm 3\text{--}6$ m joissain tapauksissa ± 10 m

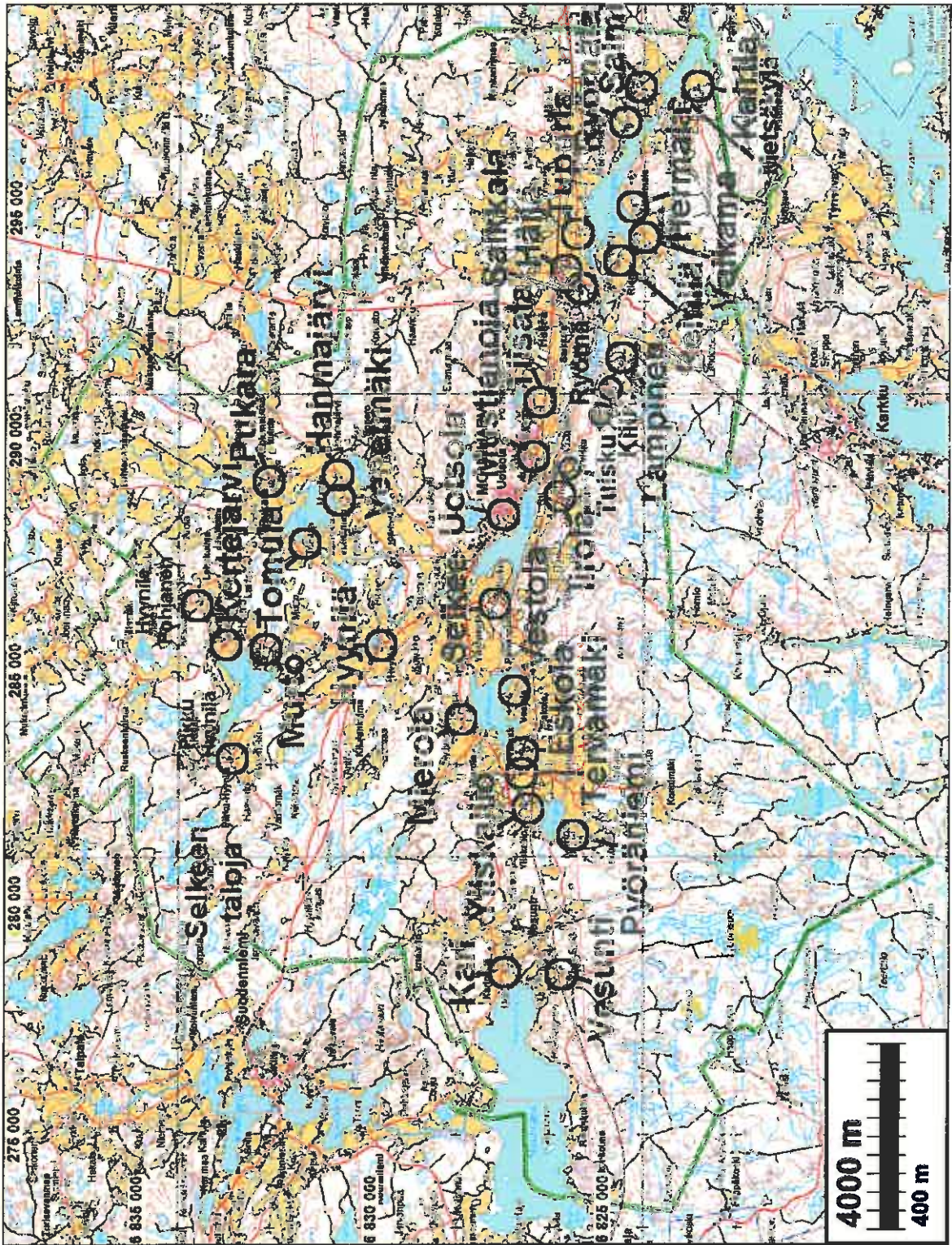
Kartoilla ja ilmakuvissa muinaisjäännökset – SM alueet – **vihreällä**, Kylätontit **punainen** viiva ja kartoilla **vaalean punainen** täyttö. Vaihtoehtoinen kylätontti **sinipunainen** viiva.

Yleiskartta

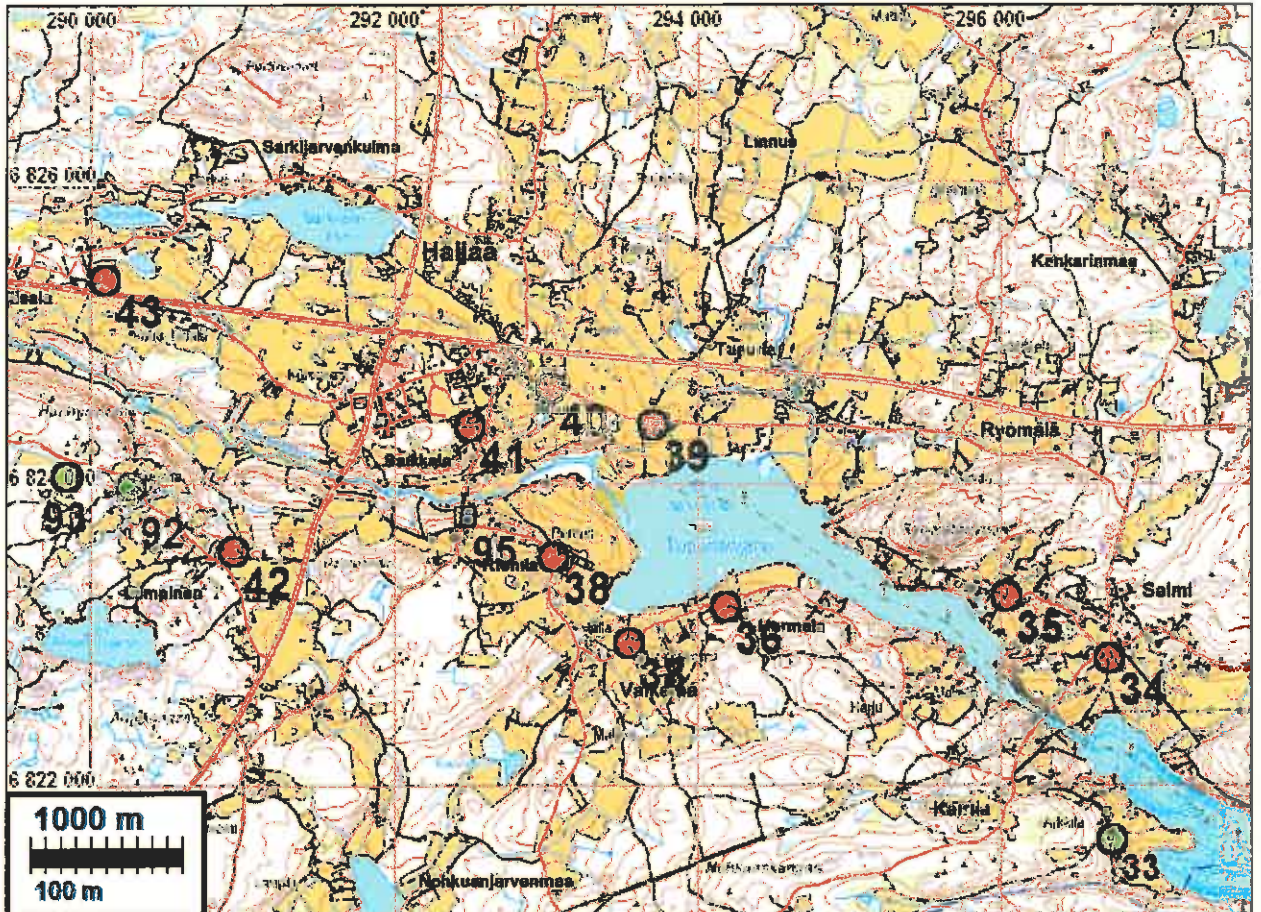


1700-luvun kylä- ja talotontit. Punaiset suojelukohteita (2.lk. muinaisj.) osin tai kokonaan. Vihreät 3.lk kohteita (ei suojelukohteita) eli tuhoutuneita tai vähämerkityksellisiä muinaisjäännöksiä.

Kylännimikartta

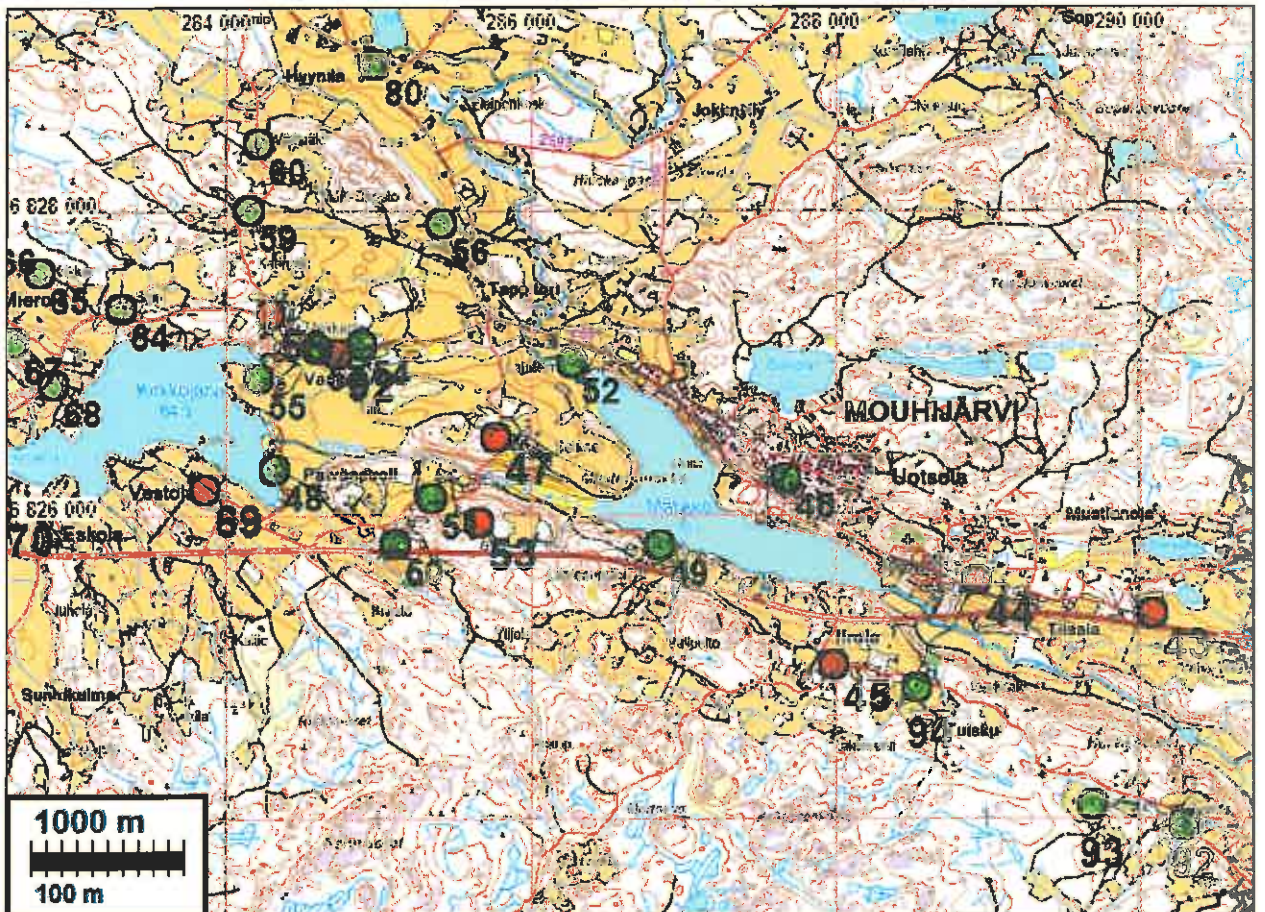


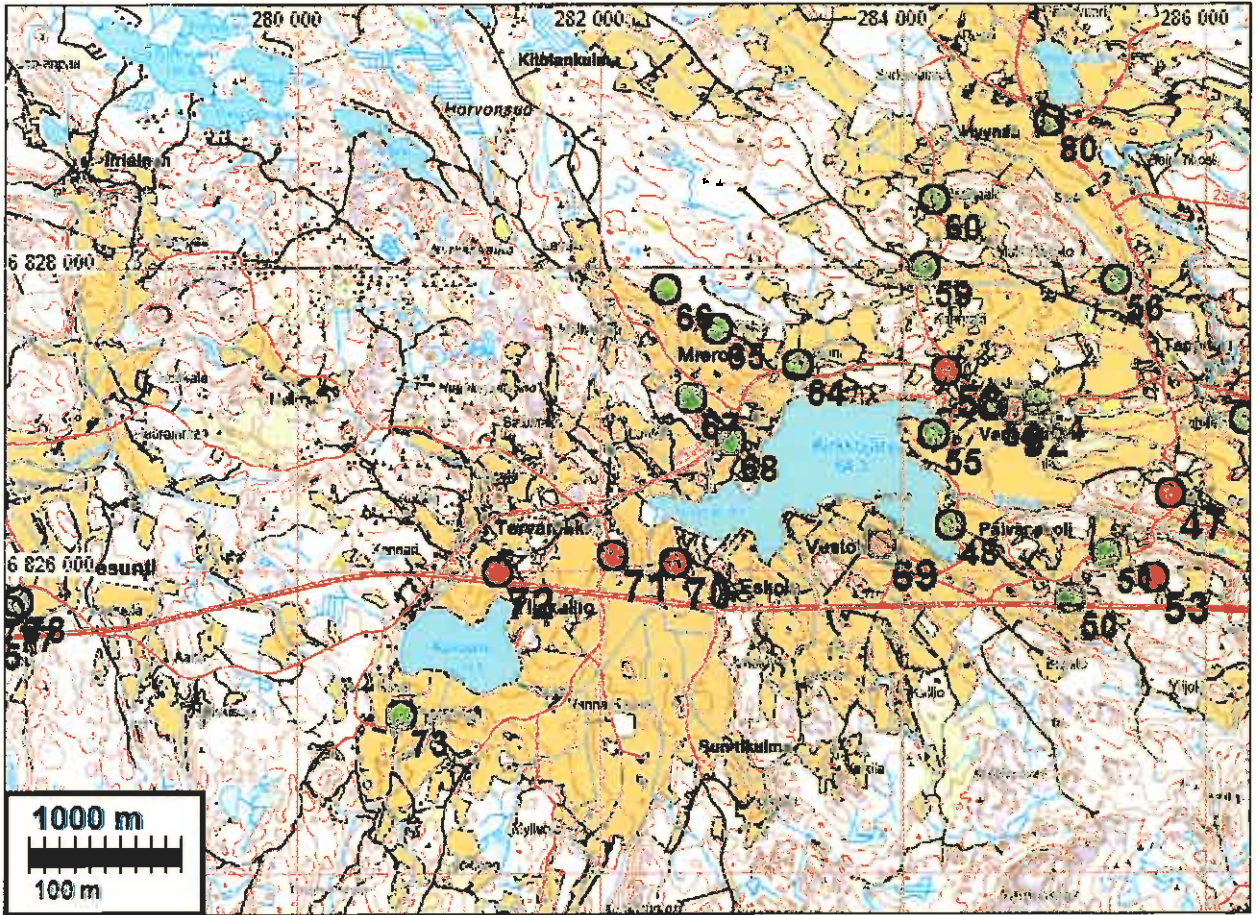
Aluekartat



ETRS-TM35FIN koordinaatit. Mk 50 000

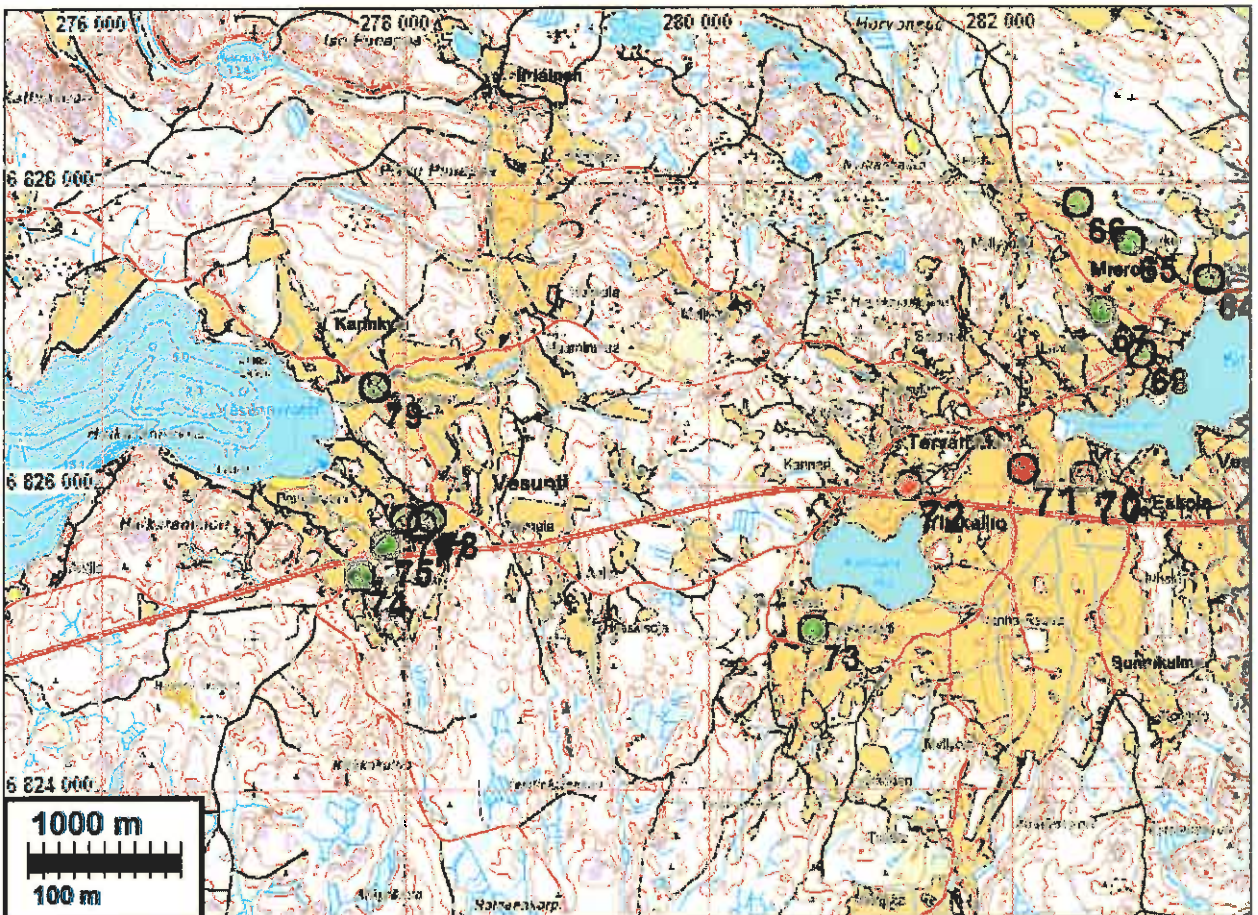
Punaiset suojelukohteita (2.lk. muisaj.) osin tai kokonaan. Vihreät 3.lk kohteita



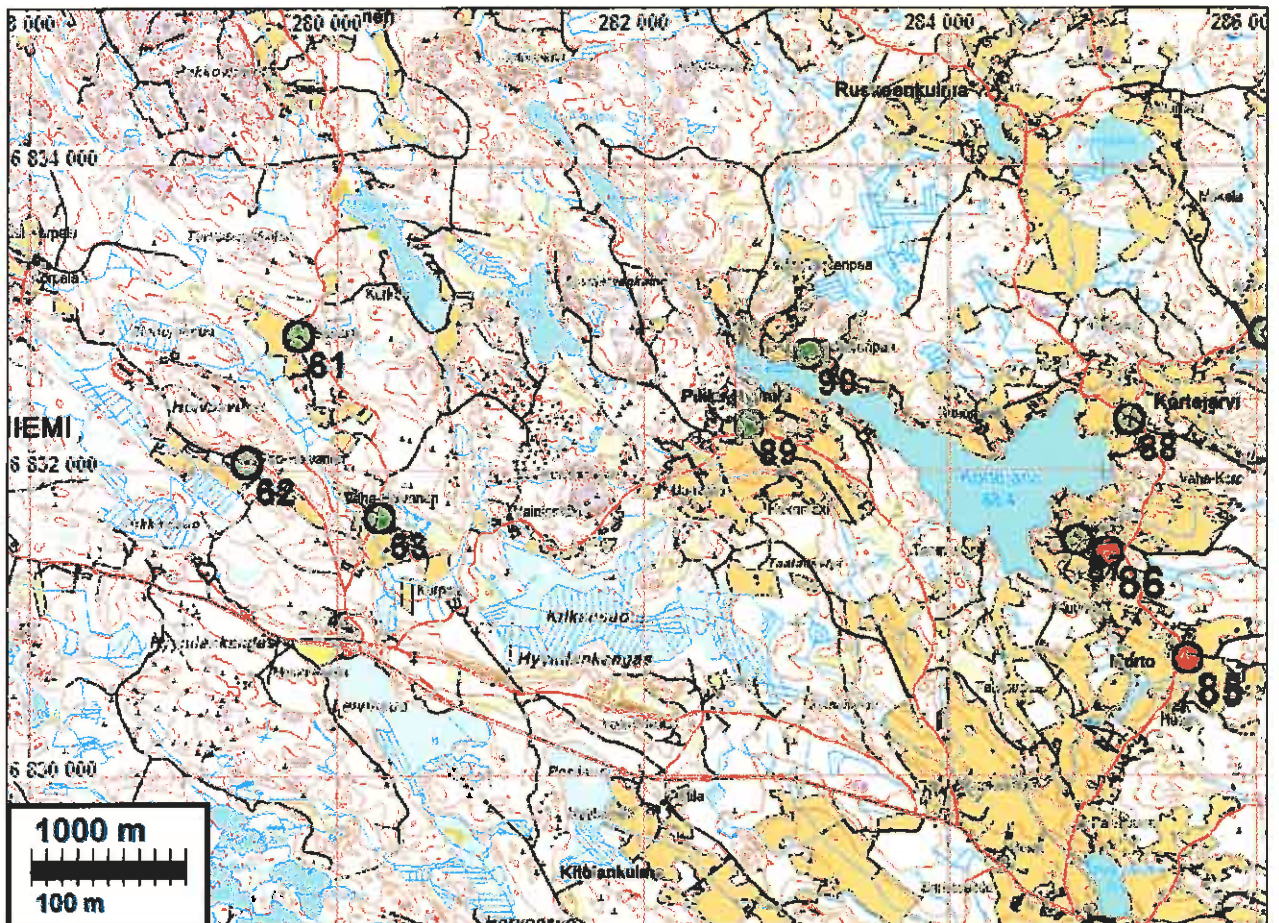


ETRS-TM35FIN koordinaatit. Mk 50 000

Punaiset suojelukohteita (2.lk. muinaisj.) osin tai kokonaan. Vihreät 3.lk kohteita

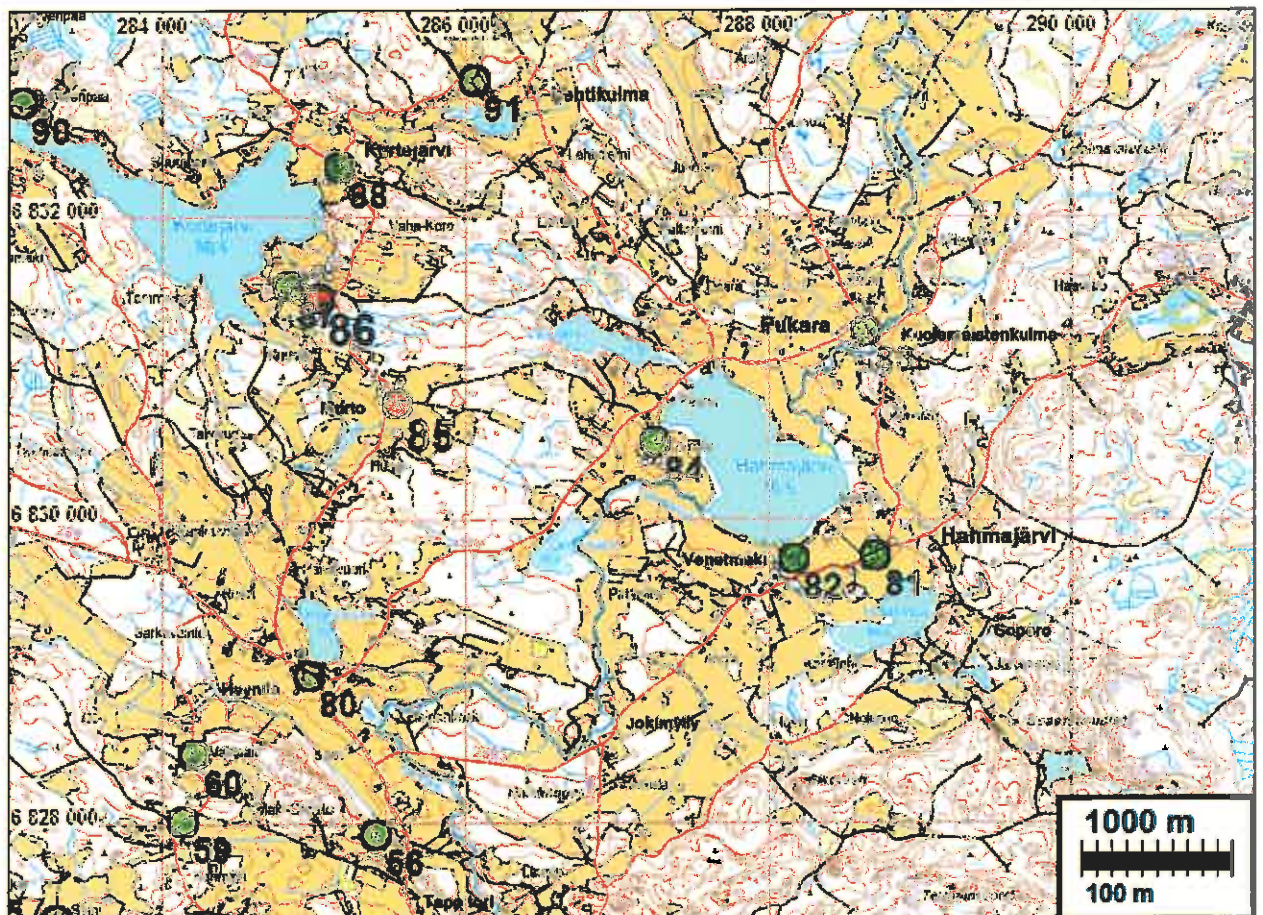


ETRS-TM35FIN koordinaatit. Mk 50 000



ETRS-TM35FIN koordinaatit. Mk 50 000

Punaiset suojelukohteita (2.lk. muinaisj.) osin tai kokonaan. Vihreät 3.lk kohteita



Kyläyhenteenveto

Kylät Juhani Piilosen mukaan (Sastamalan historia 2) keskiajan päättyessä (n. 1540). Taloluvut 1540-1644 Piilosen mukaan. Isojakokarttatiedot Jussila. Sarakkeessa "ikä" on kylän oletettu syntyäika Suvannon mukaan (via Piilonen). VK = varhaiskeskiaikainen, MK = myöhäiskeskiaikainen, UA = uusi aika (>1540).

Historia

kohde	Mouhijärvi	ensi- talot				kartta	isojako		Isojako	Huom2		
		ikä	maininta	1540	1571		1644	1644			1644	1644
70	Eskola	VK	1540	4	3	4			1783	Daniel Hall	A66 1/1-16	Osa Suodenniemeä i
81	Hahmajärvi	MK	1540	3	3	3			1782	Daniel Hall	A66 2/1-6	sis. Venetmäki
36	Hermala	VK	1540	2	2	2			1771-92	H Widenius	A66 17/1-6	Reinilän kartalla
80	Hyynilä	MK	1540	9	9	7			1781-	Daniel Hall	A66 4/1-35	Pikku Hyynilä, Pohjasjärvi
89-90	Pikku Hyynilä								1781-	Daniel Hall	A66 4/1-35	Hyynilä
91	Pohjanen								1781-	Daniel Hall	A66 4/1-35	Hyynilä
40	Häijää (Vuoroinen)	VK	1540	6	6	5			1794-5	J.C.Wirzenius	A66 5/28-29	Varhennes: Sarkki Kuutti, muut Tupurian kartalla
45	Iirola	MK	1540	4	4	5			1785	Pehr Hornborg	A66/6/1-5	
33	Kairila	MK	1540	3	2	2			1795-6	J.C.Wirzenius	A66 7/1-8	Metsäkylä = C
79	Karinkylä	VK	1541	2	2	2			1798	Pehr Hornborg	A66 22/1-12	Tervamaan kartalla
88	Kortejärvi	MK	1540	3	2	3		a1-368	1777-82	Daniel Hall	A66 9/1-7	
42	Lampinen	MK	1540	7	7	8			1785	Pehr Hornborg	A66 10/1-4	
	Metsäkylä	MK	1540	3	1	1						Kairilan C
64-68	Mierola eli Mielola	VK	1540	2	2	2			1791	J.C.Wirzenius	A66 21/1-7	Selkeen U, V, X, Y, Z
85-87	Murto	MK	1540	2	3	3			1781	Daniel Hall	A66 12/1-9	Sis. Tomula, 3 ryhmää
44	Mustianoja	MK	1477	8	8	9		a1-383-4	1766, (1782),	Daniel Hall	A66 13/1-17, A66-5	sis. Tiisala, nro 14 (1782)
83	Pukara	UA	1553	1	1	2			1777-82	Daniel Hall	A66 15/1-4	
73	Pyöräniemi	MK	1540	2	2	1			?	?	A66 33/1-9	Yiskalliossa
38	Reinilä	MK	1540	9	8	6			1771-1792	H Widenius	A66 17/1-6	Sis. Hermalan ja Valkaman

92	Ryömä, Kiili, Tuis- kula	MK	1544	5	3	3	Ryömä	a1- 386-7	1	1734	Daniel Ekman	A66 25/1	ei isojakokarttoja!
93	Ryömä, Kiili, Tuis- kula	MK	1544				Kiili	a1- 386-7	1	1734	Daniel Ekman	A66 25/1	ei isojakokarttoja!
94	Ryömä, Kiili, Tuis- kula	MK	1544				Tuiskula	a1- 386-7	1	1734	Daniel Ekman	A66 25/1	ei isojakokarttoja!
35	Ryömälä	VK	1540	3	3	3	Marttila, Eskola, Nypeli	"	3	1793	?	A66 20/1-13	Salmassa
41	Saikkala	MK	1544	2	2	2	Saikka, Esko eli Huida		2	1781	Daniel Hall	A66 5/1-31	Tupurta, Häijä ym. nro 12, 13
34	Salmi	VK	1540	7	7	6	Knuutila, Muraja, Kinsta 2, Simula 2		6	1793	Rosendahl (1767)	A66 20/1-13	Sis. Ryömälä, Ryömälän tytär- kylä
47-63	Selkee	VK	1450	19	15	12	Jaatsi, Horvoi, Paunu, Hiltu, Hei- kura, Kurttu, Väissi, Kynätäjä, Röyhä, Kurki, Vilkki, Kirsu, Tani		1	1791	J.C.Wirzenius	A66 21/1-7	1600-luvulla säterikartanoksi. Talot torpiksi laajalle alueelle
71	Tervämäki	VK	1540	7	6	3	Kahnu, Turpa, Holppi		3	1795	Pehr Hornborg	A66 22/1-12	Sis. Karinkylä
43	Tiisala	MK	1540	5	5	1	1644 Tiisalan ratsutila		1	1781	Daniel Hall	A66 5/1-31	Mustianojan kartalla nro 14
84	Tomuniemi eli Tomula	UA	1546	2	2	1	Pappilaksi 1639, Ratsutilaksi 1650l	a1-367	2	1781	Daniel Hall	A66 12/1-9	Murron nro 5
39	Tupurta	VK	1540	5	5	4	Tiainen, Tomi, Perttula		4	1781	Daniel Hall	A66 5/1-31	Häijä ja Saikkala (Tiisala Tu- purta)
46	Uotsola	VK	1540	3	3	4	Noka, Hoppu	A1-385	4	1781	Daniel Hall	A66 27/1.6, A66 5/1-31	
37	Valkama	MK	1558	1	1	1	Valkama		2	1771- 1792	H.Widenius	A66 17/1-6	Reinilän kartalla. Hermalan tytäri.
82	Venetmäki	UA	1546	1	2	1	Venetmäki		1	1782	Daniel Hall	A66 2/1-6	Hanamajärvi D
69	Vestola	VK	1540	3	3	2	Vestoi/Vestola		2	1791	J.C.Wirzenius	A66 21/1-7	Selkeen kartalla
74-78	Vesuntti	VK	1540	7	4	4	Vilo, Tykki		4	1784	J.C.Wirzenius	A66 32/1-19	
72	Yliskallio eli Kallo	MK	1540	5	5	6	Pispa, Kannari, Rossi, Ahro, Rau- va		5	1795 ?	?	A66 33/1-9	sis. myös Pyöräniemi
									113	34			

Koordinaatit

Kylien koordinaatit osoittavat suurimman tontin – ”ytimen” – sijainnin. Joissain kylissä talot hajallaan (kuten Selkeessä) tai usealla tontilla.

n	kohde	Mouhijärvi Kylä	KKJ		YKJ		ETRS-TM35FIN	
			X	Y	P	I	N	E
1	70	Eskola	6822604	2442244	6828938	3282604	6826074	282522
2	81	Hahmajärvi	6826572	2448247	6832628	3288787	6829762	288702
3	36	Hermala	6820260	2454049	6826052	3294295	6823189	294208
4	80	Hyynilä	6825644	2444574	6831869	3285073	6829003	284990
5	89-90	Pikku Hyynilä	6828839	2442124	6835176	3282772	6832308	282689
6	91	Pohjanen	6829587	2445433	6835771	3286113	6832903	286030
7	40	Häijää	6821679	2452691	6827533	3293003	6824669	292917
8	45	Iirola	6821806	2447786	6827886	3288107	6825021	288022
9	33	Kairila	6818857	2456639	6824531	3296819	6821668	296731
10	79	Karlankylä	6822972	2437500	6829525	3277880	6826660	277799
11	88	Kortejärvi	6828974	2444594	6835197	3285246	6832329	285163
12	42	Lampinen	6820483	2450791	6826425	3291049	6823561	290963
13		Metsäkylä	Kairilassa					
14	64-68	Mierola eli Mielola	6823917	2442971	6830217	3283391	6827352	283308
15	85-87	Murto	6828110	2444497	6834338	3285110	6831471	285026
16	44	Mustianoja	6822379	2448640	6828419	3288987	6825554	288902
17	83	Pukara	6828050	2448115	6834111	3288723	6831244	288638
18	73	Pyöräniemi	6821506	2440463	6827923	3280774	6825059	280692
19	38	Reinilä	6820542	2452891	6826387	3293151	6823524	293064
20	92	Ryömä	6820830	2450099	6826804	3290373	6823941	290287
21	93	Kiili	6820944	2449565	6826942	3289845	6824079	289759
22	94	Tuiskula	6821680	2448318	6827735	3288632	6824871	288547
23	35	Ryömälä	6820408	2455865	6826116	3296117	6823253	296029
24	41	Saikkala	6821365	2452285	6827238	3292583	6824374	292497
25	34	Salmi	6820066	2456623	6825740	3296859	6822876	296771
26	47-63	Selkee	6823196	2445474	6829381	3285860	6826516	285776
27	71	Tervämäki	6822611	2441797	6828966	3282158	6826101	282076
28	43	Tiisala	6822234	2449827	6828218	3290166	6825354	290081
29	84	Tomuniemi eli Tomula	6821445	2453465	6833395	3287336	6830528	287252
30	39	Tupurla	6827271	2446763	6827263	3293766	6824399	293679
31	46	Uotsola	6823017	2447385	6829114	3287762	6826250	287677
32	37	Valkama	6819986	2453395	6825808	3293629	6822945	293542
33	82	Venetmäki	6826528	2447713	6832608	3288251	6829742	288167
34	69	Vestola	6822768	2443584	6829041	3283951	6826176	283868
35	74-78	Vesunti	6821754	2437468	6828309	3277792	6825444	277711
36	72	Yliskallio eli Kallo	6822480	2441051	6828869	3281406	6826005	281325

Suojelukohteet

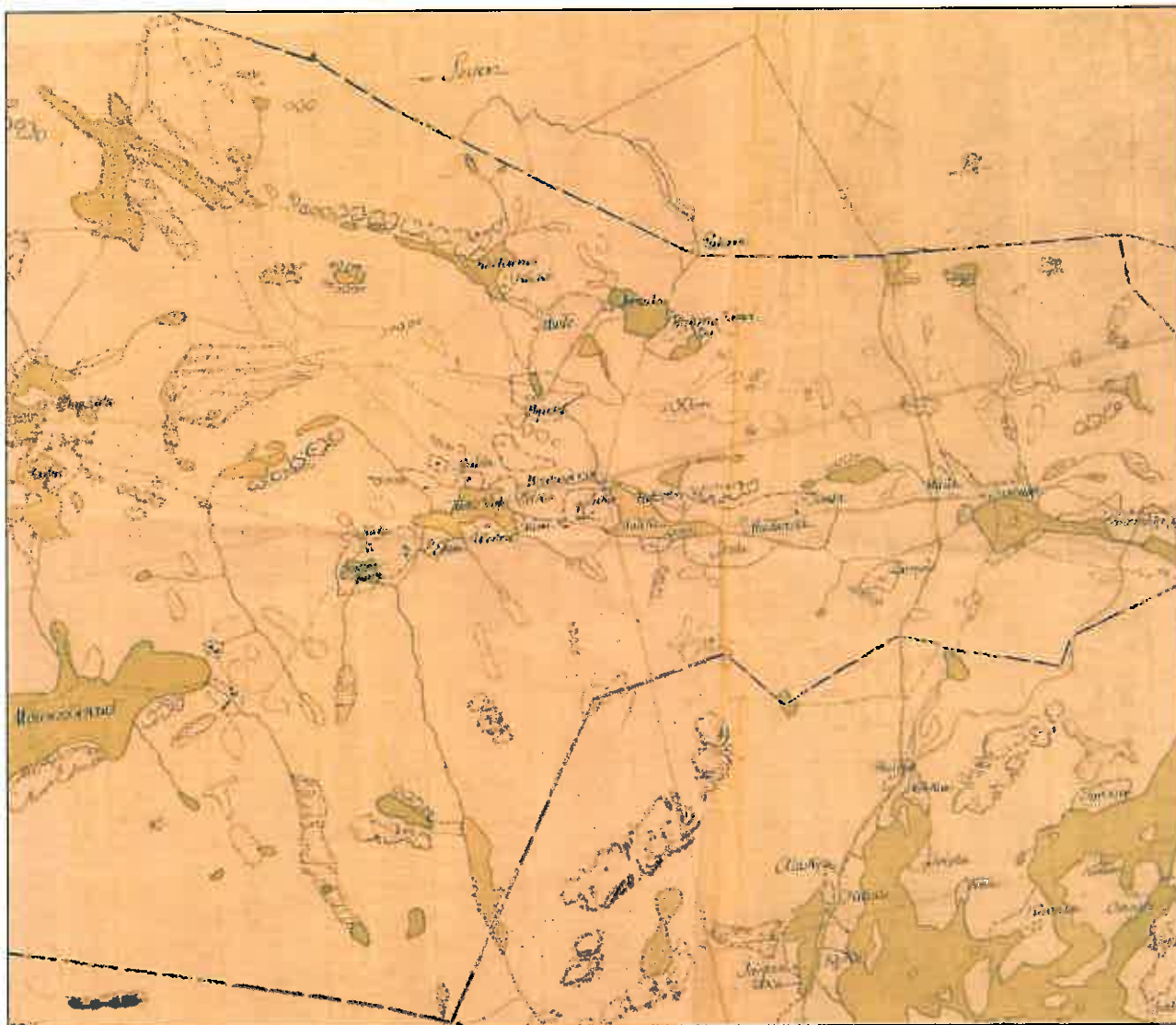
Kylätontit jotka osittain tai kokonaan 2. lk:n muinaisjäänöksiä eli suojelukohteita.

Nro	Nimi	Rauh.						
		lk	N	E	X	Y	P	I
34	SALMIN KYLÄTONTTI	2	6822849	296717	6820036	2456571	6825712	3296805
35	RYÖMÄLÄN KYLÄTONTTI	2	6823259	296032	6820414	2455868	6826122	3296120
36	HERMALAN KYLÄTONTTI	2	6823187	294191	6820258	2454032	6826051	3294278
37	VALKAMAN KYLÄTONTTI	2	6822948	293551	6819990	2453404	6825812	3293638
38	REINILÄN KYLÄTONTTI	2	6823517	293045	6820534	2452873	6826380	3293132
39	TUPURLAN KYLÄTONTTI	2	6824399	293710	6821446	2453496	6827263	3293797
40	HÄIJÄN KYLÄTONTTI	2	6824638	293028	6821654	2452804	6827503	3293115
41	SAIKKALAN KYLÄTONTTI	2	6824383	292496	6821374	2452284	6827247	3292582
42	LAMPISEN KYLÄTONTTI	2	6823557	290936	6820478	2450764	6826421	3291022
43	TIISALAN KYLÄTONTTI	2	6825354	290090	6822234	2449836	6828219	3290175
44	MUSTIANOJAN KYLÄTONTTI	2	6825576	288923	6822402	2448660	6828441	3289008
45	IROLAN KYLÄTONTTI	2	6825015	287984	6821798	2447748	6827879	3288068
47	SELKEEN KARTANO	2	6826511	285762	6823190	2445460	6829380	3285850
53	SELKEE G ILOMÄKI	2	6825955	285656	6822629	2445380	6828819	3285740
58	SELKEE N HIITU	2	6827324	284286	6823934	2443948	6830189	3284369
69	VESTOLAN KYLÄTONTTI	2	6826174	283860	6822766	2443576	6829039	3283943
70	ESKOLAN KYLÄTONTTI	2	6826057	282493	6822586	2442216	6828922	3282575
71	TERVAMÄEN KYLÄTONTTI	2	6826108	282083	6822618	2441804	6828973	3282165
72	YLISKALLION KYLÄTONTTI	2	6825995	281325	6822470	2441052	6828859	3281407
85	MURTO HUSARI JA PAUNU	2	6830770	285542	6827434	2445044	6833637	3285625
86	MURTO KÖKKÖ	2	6831463	285029	6828102	2444500	6834330	3285112

Kylä- ja talotontit, paikkalista


Nro	Nimi	Rik	N	E	X	Y	P	I
33	KAIRILAN KYLÄTONTTI	3	6821649	296735	6818838	2456644	6824511	3296823
34	SALMIN KYLÄTONTTI	2	6822849	296717	6820036	2456571	6825712	3296805
35	RYÖMÄLÄN KYLÄTONTTI	2	6823259	296032	6820414	2455868	6826122	3296120
36	HERMALAN KYLÄTONTTI	2	6823187	294191	6820258	2454032	6826051	3294278
37	VALKAMAN KYLÄTONTTI	2	6822948	293551	6819990	2453404	6825812	3293638
38	REINILÄN KYLÄTONTTI	2	6823517	293045	6820534	2452873	6826380	3293132
39	TUPURLAN KYLÄTONTTI	2	6824399	293710	6821446	2453496	6827263	3293797
40	HÄIJÄN KYLÄTONTTI	2	6824638	293028	6821654	2452804	6827503	3293115
41	SAIKKALAN KYLÄTONTTI	2	6824383	292496	6821374	2452284	6827247	3292582
42	LAMPISEN KYLÄTONTTI	2	6823557	290936	6820478	2450764	6826421	3291022
43	TIISALAN KYLÄTONTTI	2	6825354	290090	6822234	2449836	6828219	3290175
44	MUSTIANOJAN KYLÄTONTTI	2	6825576	288923	6822402	2448660	6828441	3289008
45	IROLAN KYLÄTONTTI	2	6825015	287984	6821798	2447748	6827879	3288068
46	UOTSOLAN KYLÄTONTTI	3	6826242	287680	6823010	2447388	6829107	3287764
47	SELKEEN KARTANO	2	6826511	285762	6823190	2445460	6829380	3285850
48	SELKEE B NIEMI	3	6826301	284319	6822913	2444028	6829165	3284402
49	SELKEE C KUUSENOJA	3	6825804	286847	6822533	2446576	6828668	3286931
50	SELKEE D TUOMISTO	3	6825816	285105	6822465	2444836	6828680	3285189
51	SELKEE E PUSKA	3	6826118	285347	6822778	2445064	6828982	3285431
52	SELKEE F PORRAS	3	6827005	286261	6823706	2445936	6829870	3286345

53	SELKEE G ILOMÄKI	2	6825955	285656	6822629	2445380	6828819	3285740
54	SELKEE I KLOCKARS	3	6827128	284889	6823766	2444560	6829993	3284973
55	SELKEE K KOPALAINEN	3	6826907	284206	6823514	2443888	6829772	3284289
56	SELKEE L OHRISTO	3	6827925	285403	6824585	2445037	6830790	3285487
57	SELKEE M NIKKARI	3	6827097	284596	6823722	2444269	6829962	3284680
58	SELKEE N HIITU	2	6827324	284286	6823934	2443948	6830189	3284369
59	SELKEE O KENKIMÄKI	3	6828011	284141	6824613	2443772	6830876	3284224
60	SELKEE P VÄLIMÄKI	3	6828457	284210	6825062	2443820	6831322	3284293
61	SELKEE S KANKAANTAUSTA	3	6832887	279746	6829281	2439159	6835754	3279828
62	SELKEE H ISOHOIVAS	3	6832059	279406	6828439	2438857	6834926	3279488
63	SELKEE R VÄHÄHOIVAS	3	6831691	280274	6828111	2439741	6834558	3280356
64	MIEROLAN TALOTONTTI	3	6827361	283310	6823926	2442972	6830226	3283393
65	MIEROLA V OJALA	3	6827610	282777	6824150	2442429	6830475	3282860
66	MIEROLA X HAAPIMÄKI	3	6827866	282437	6824390	2442077	6830731	3282520
67	MIEROLA Y KUOREKOJA	3	6827149	282604	6823682	2442277	6830014	3282687
68	MIEROLA Z SOTILASTORPPA	3	6826869	282863	6823414	2442549	6829734	3282946
69	VESTOLAN KYLÄTONTTI	2	6826174	283860	6822766	2443576	6829039	3283943
70	ESKOLAN KYLÄTONTTI	2	6826057	282493	6822586	2442216	6828922	3282575
71	TERVAMÄEN KYLÄTONTTI	2	6826108	282083	6822618	2441804	6828973	3282165
72	YLISKALLION KYLÄTONTTI	2	6825995	281325	6822470	2441052	6828859	3281407
73	PYÖRÄNIEMEN KYLÄTONTTI	3	6825047	280689	6821494	2440460	6827911	3280770
74	VESUNNIN KYLÄTONTTI	3	6825421	277698	6821730	2437456	6828285	3277778
75	VESUNTI 2	3	6825625	277872	6821942	2437620	6828490	3277952
76	VESUNTI 3	3	6825791	278000	6822114	2437740	6828656	3278080
77	VESUNTI 4	3	6825750	278110	6822078	2437852	6828615	3278190
78	VESUNTI 5	3	6825804	278168	6822134	2437908	6828668	3278249
79	KARINKYLÄN KYLÄTONTTI	3	6826665	277804	6822978	2437504	6829530	3277884
80	HYYNILÄN KYLÄTONTTI	3	6828975	284967	6825614	2444552	6831840	3285050
81	HAHMAJÄRVEN KYLÄTONTTI	3	6829767	288707	6826578	2448252	6832634	3288792
82	VENETMÄEN KYLÄTONTTI	3	6829748	288166	6826534	2447712	6832614	3288250
83	PUKARAN KYLÄTONTTI	3	6831248	288639	6828054	2448116	6834115	3288724
84	TOMULAN KYLÄTONTTI	3	6830519	287244	6827262	2446756	6833386	3287328
85	MURTO HUSARI JA PAUNU	2	6830770	285542	6827434	2445044	6833637	3285625
86	MURTO KÖKKÖ	2	6831463	285029	6828102	2444500	6834330	3285112
87	MURTO SAKSA	3	6831540	284824	6828170	2444292	6834407	3284908
88	KORTEJÄRVEN KYLÄTONTTI	3	6832338	285162	6828982	2444592	6835205	3285245
89	PIKKU HYYNILÄN KYLÄTONTTI	3	6832303	282689	6828834	2442124	6835171	3282771
90	PIKKU HYYNILÄN TORPAT	3	6832766	283071	6829314	2442484	6835634	3283153
91	HYYNILÄ POHJANEN	3	6832905	286057	6829590	2445460	6835773	3286140
92	RYÖMÄN TALOTONTTI	3	6823941	290287	6820830	2450099	6826804	3290373
93	KIILIN TALOTONTTI	3	6824079	289759	6820944	2449565	6826942	3289845
94	TUISKULAN TALOTONTTI	3	6824871	288547	6821680	2448318	6827735	3288632

Yleiskartta 1700-l lopulta

Mouhijärven aluetta kuvaava ote Pirkkalan pitäjän sotilaskartasta. Kartan laatimisvuosi ei ole tiedossa, oletettavasti 1700-l lopulta. Lähde: www.vanhakartta.fi/historialliset-kartat

Yleiskartta 1855



Ote ns. Kalmbergin kartastosta vuodelta 1855.

MOUHIJÄRVI 33 KAIRILAN KYLÄTONTTI

Mjtunnus:

Rauh.lk: 3 (ei ole suojelukohde)

Ajoitus: historiallinen

Laji: asuinpaikka: kylätontti

Koordin: N: 6821 649 E: 296 735 Z: 80

X: 6818 838 Y: 2456 644

P: 6824 511 I: 3296 823

Tutkijat: Jussila & al 2009 inventointi

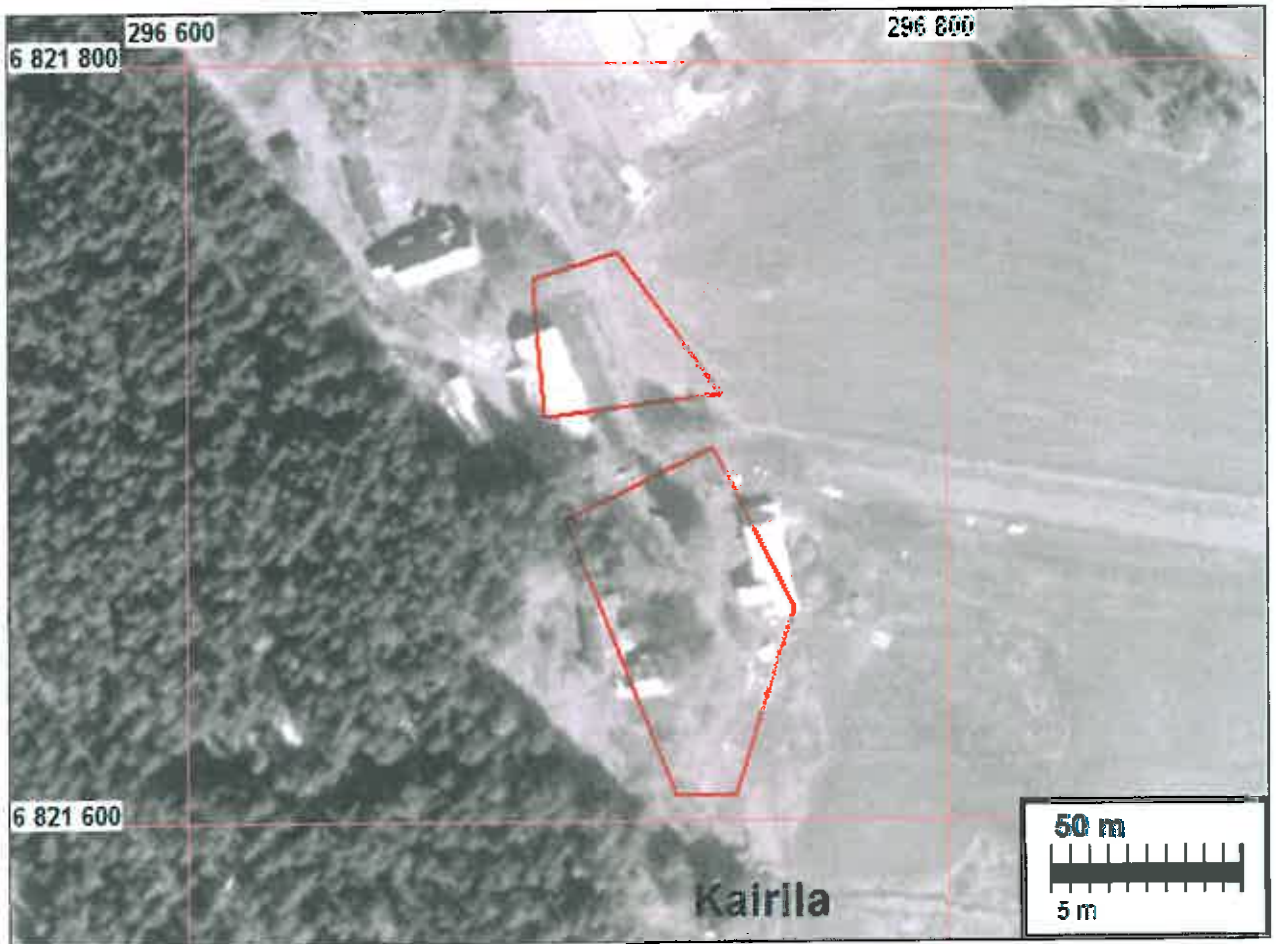
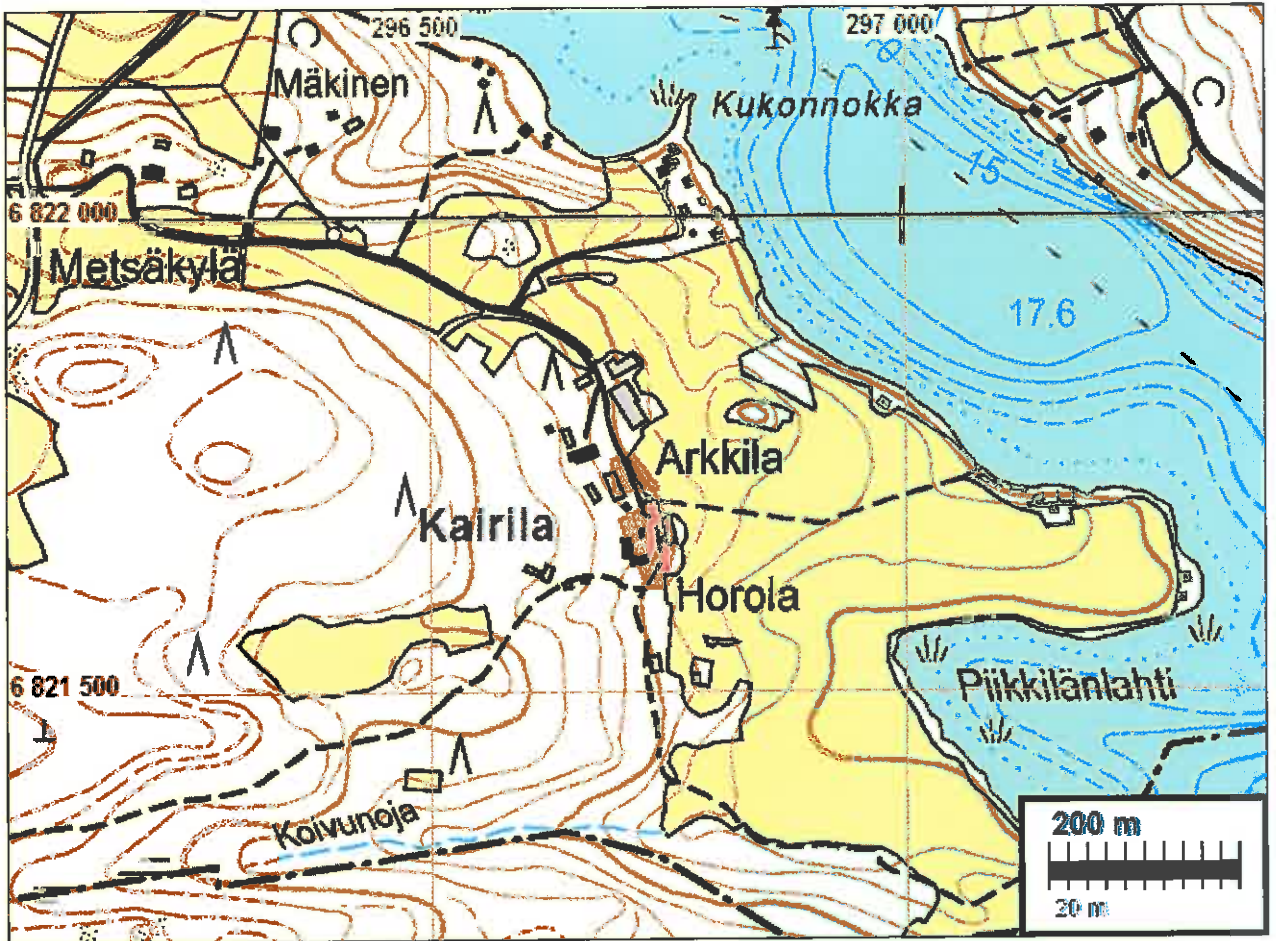
Sijainti: Paikka sijaitsee Mouhijärven kirkosta 9,25 km kaakkoon, Piikilänjärven länsipuolella, nykyisen Arkkilan ja Horolan talojen kohdilla.

Huomiot: Varhaisin maininta 1540, oletettavasti myöhäiskeskiaikainen kylä. V. 1540 kolme taloa, 1571 kaksi ja 1795 kaksi taloa: Horola (a) ja Aarikkala (Arkila) (b). Isojakokartalla v. 1795 myös tilan c eli Metsäkylän maita em. talojen luoteispuolella, mutta ei talotonttia. Kyseessä lienee aiemman Metsäkylän yksittäistalon maat. Metsäkylä eli C ilmoitetaan "Krono Omdelte hemman... bebos af bonden Anders Mattson..." Tonttimaata ei ole kartalla eikä kartan tieto-osiossa.

Kahden talon kylätontti (a eteläosassa, b pohjoisosassa) paikantuu asemoidulta isojakokartalta ehkä 10-20 m liian itään - mutta tästä ei täyttä varmuutta. A talon alue nyt rakennettua ja hoidettua pihamaata, b talon paikka rakennettua. Jos paikannus on oikein olisi talotontin itäosa rakentamattomalla alalla pellossa, osin tien alla. Mitään mainittavia vanhan asutuksen jälkiä ei kuitenkaan paikalla silmänvaraisessa tarkastelussa havaittu - myöskään kylätontin liepeillä. Kylän "vähäisyys" huomioon ottaen, sekä koska suurin osa vanhan kylätontin alasta on melkoisen perusteellisesti rakennettua, emme katso sitä suojeltavaksi muinaisjäännökseksi.



Kairilan kylätontin pohjoispäästä etelään tonttia tien molemmin puolin.





Koordinaatisto kkj. A66 7/1-8, 1795-6

Kahden talon tontit oikealla alhaalla a ja b.



A66 7/1-8, 1795-6



Kylätontin keskiosasta eteläosan tontille a etelään.