

MOUHIJÄRVI 34 SALMIN KYLÄTONTTI

Mittunnus:

Rauh.lk: 2

Ajoitus: historiallinen

Laji: asuinpaikka: kylätontti

Koordin: N: 6822 849 E: 296 717 Z: 90

X: 6820 036 Y: 2456 571

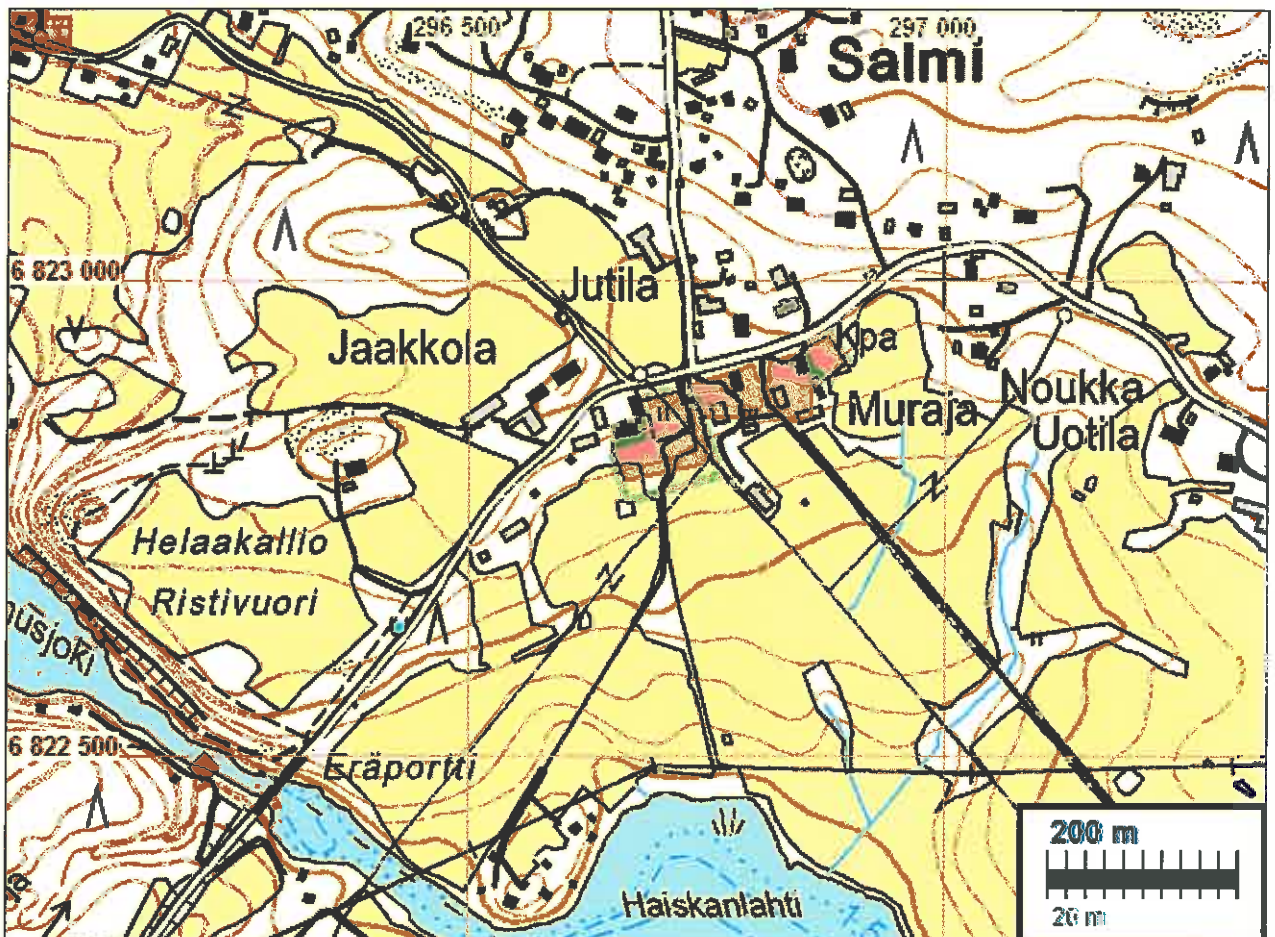
P: 6825 712 I: 3296 805

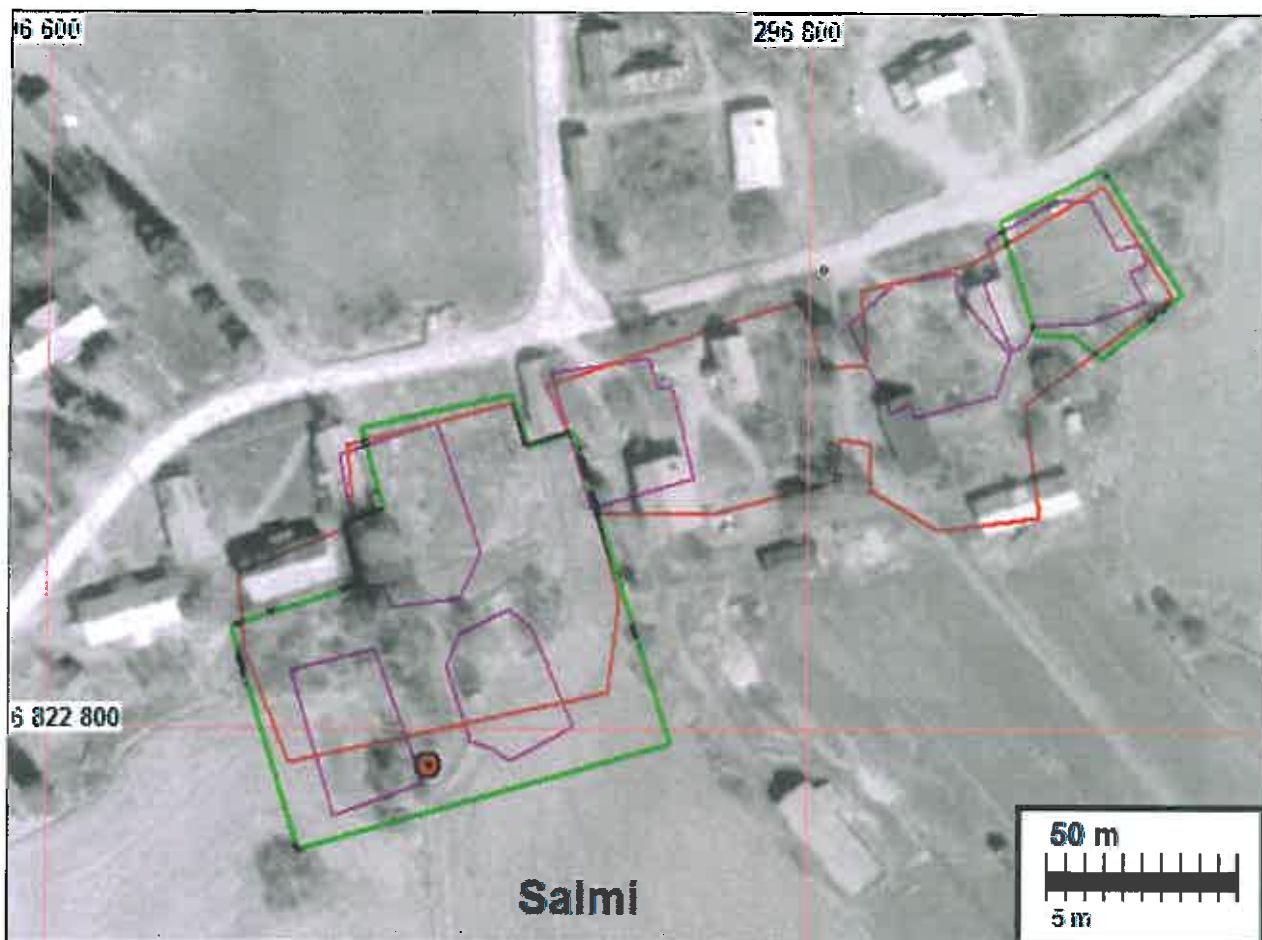
Tutkijat: Jussila & al 2009 inventointi

Sijainti: Paikka sijaitsee Mouhijärven kirkosta 8,75 km itään

Huomiot: Ensimmäinen maininta 1540. Oletettavasti varhaiskeskiaikainen kylä. V. 1540-1571 seitsemän taloa, isojakartalla v. 1776-1793 kuusi taloa: 1/D Sara (2 tonttia), 2/F Simula, 3/C Knuutila, 4/H Muraja, 6 /i Kinsta (numero isojakartan 1766 ja kirjain 1793 tieto-osaan).

Tontin keskiosa on suurimmaksi osaksi arkeologin kannalta tuhoutunut. Itäpäässä on yksi talotontti (1b Sara) ehjä ja rakentamaton – nyt heinää kasvavaa peltoa. Tontin länsiosa suureksi osaksi eheä. Siellä pohjoisreunalla tyhjä tontti jossa kairauksessa maaperässä todettiin kulttuurikerros jossa nokimaata ja tiilenmuruja. Tontin lounaiskolkka rakentamaton ja pihanurmikkoa mutta vaikuttaa ehkä tasatulta. Länsipään eteläosassa pieni metsikkö jonka itäosassa, mökkitien vieressä kiukaan raunio: N 6822790 E 296701, 2 x 2 m. Alue vaikuttaa osin ”myllerretyltä” mutta niin että vanhoja kerrostumia ilmeisesti on jäljellä. Itä- ja länsipää muinaisjäännös.





V. 1767 kartan kylätontti punaisella viivalla ja 1793 kartan talotontit sinipunaisella. Muinaisjään-
nösrajaus vihreällä. Havaittu kiukaanraunio = punainen pallo.



Tontin länsiosan pohjoisosaa missä tyhjä vanha talotontti. Kuvattu lounaaseen.





Koordinaatisto kkj2, A66 20/1-13, 1793 talontit 1767 päälle sinipunaisella viivalla.

Salmi keskellä, Ryömälä siitä oikealle n. 600 m.



Heinän peittämä kiukaanraunio tontin länsiosan eteläosassa.



Tontin eheää länsipäätä kuvan alalla talon eteläpuolella. Kuvattu pohjoiseen.



Kylätontin itäpäätä missä pieni rakentamaton ala talon itäpuolella tien varressa.

MOUHIJÄRVI 35 RYÖMÄLÄN KYLÄTONTTI**Mjtunnus:****Rauh.lk:** 2**Ajoitus:** historiallinen**Laji:** asuinpaikka: kylätontti**Koordin:** N: 6823 259 E: 296 032 Z: 80

X: 6820 414 Y: 2455 868

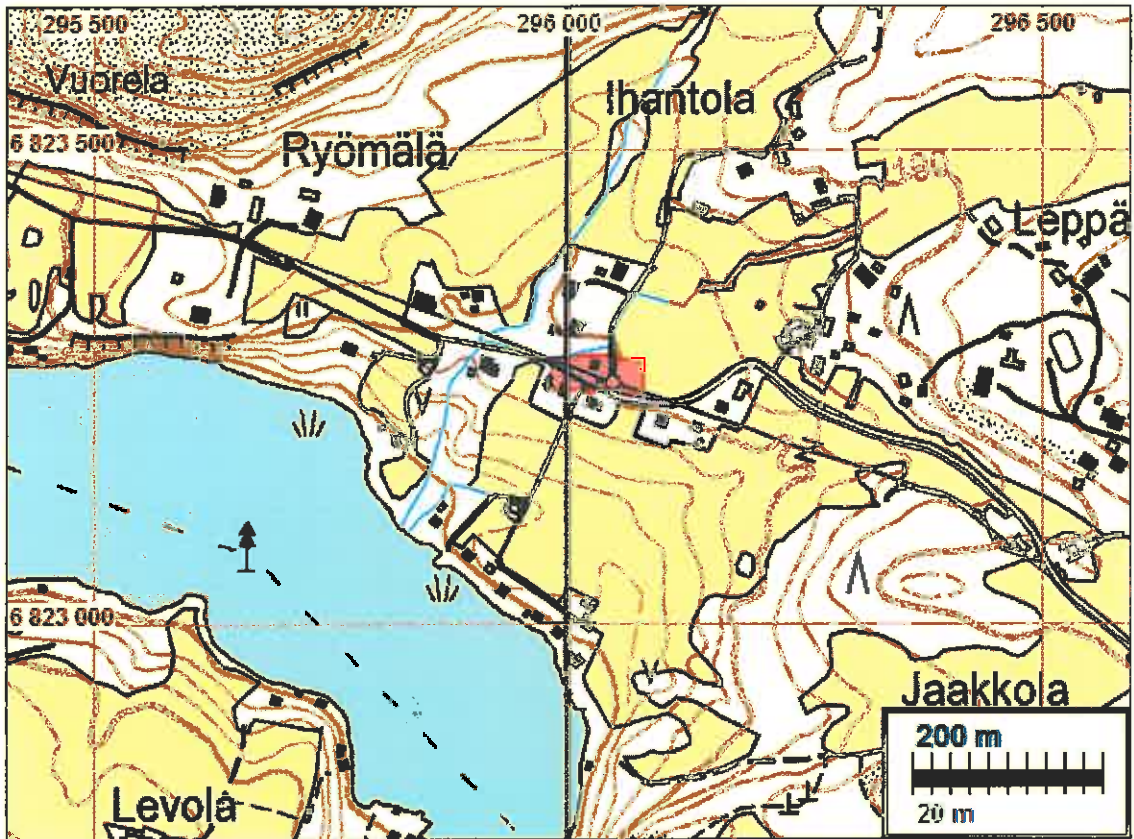
P: 6826 122 I: 3296 120

Tutkijat: Jussila & al 2009 inventointi**Sijainti:** Paikka sijaitsee Mouhijärven kirkosta 7,97 km itään.**Huomiot:** Ensimmäinen maininta 1540. Oletettavasti varhaiskeskiaikainen. Vuonna 1540-1644 kylässä viisi taloa, samoin isojakokartalla 1793. Talot Nyppeli (A), Marttila (B), Eskola (C). Muutoin arkeologisesti tuhoutunut mutta itäisin osa tontista, talon A -tontti pellossa ehjänä. Pellossa havaittavissa tiilenmuruja, hiiltä ja tummaa maata - kulttuurikerrosta vielä jäljellä,

Ks. myös isojakokartta Salmin yhteydessä.



Vanhan tontin itäosaa pellossa. Mustaa peltomultaa jossa mm. tiilenpaloja. Kuvattu itään.



1: 2 500





A66 20/1-13, 1793

MOUHIJÄRVI 36 HERMALAN KYLÄTONTTI

Mjtunnus:

Rauh.lk: 2

Ajoitus: historiallinen

Laji: asuinpaikka: kylätontti

Koordini: N: 6823 187 E: 294 191 Z: 74

X: 6820 258 Y: 2454 032

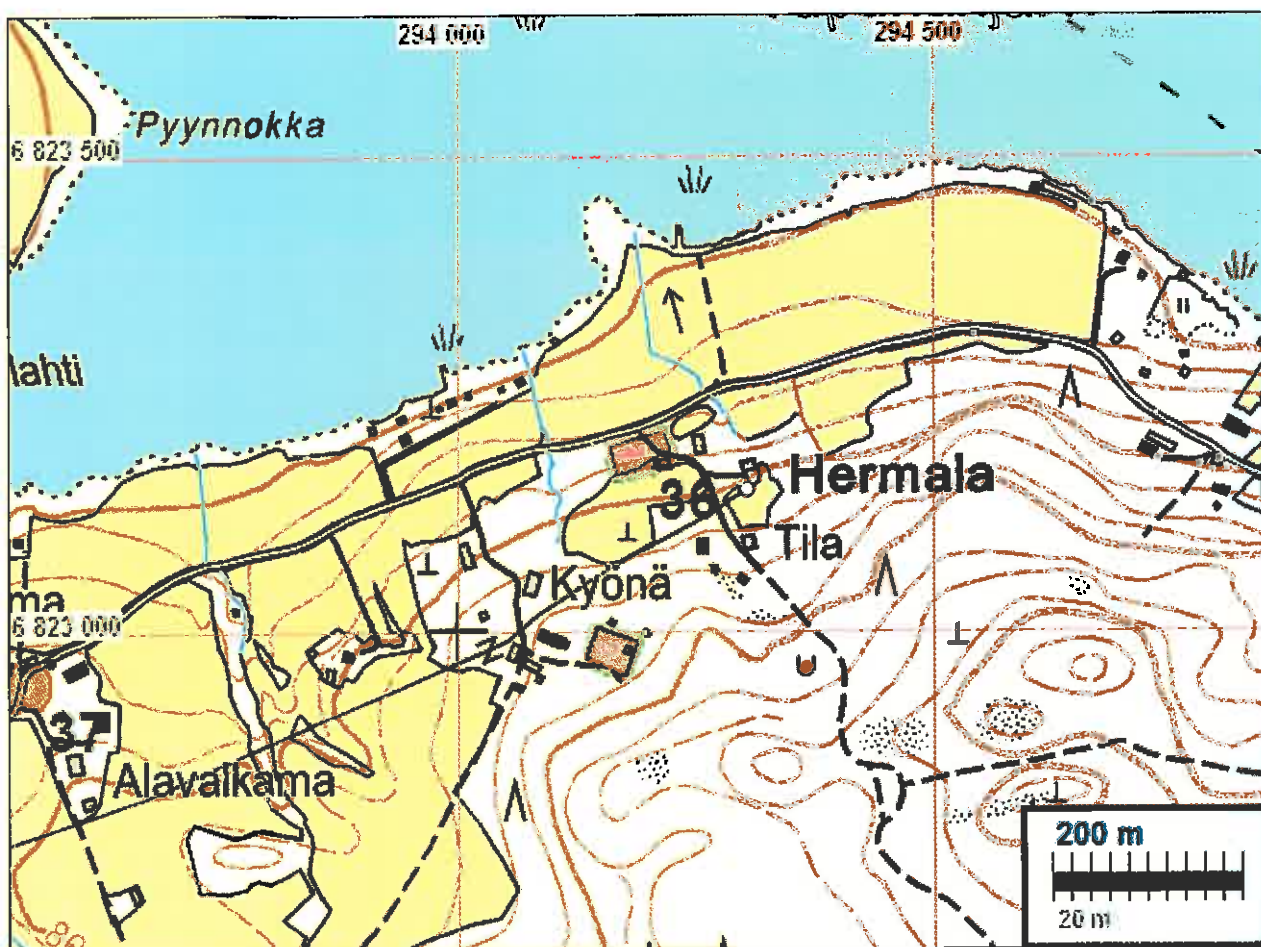
P: 6826 051 I: 3294 278

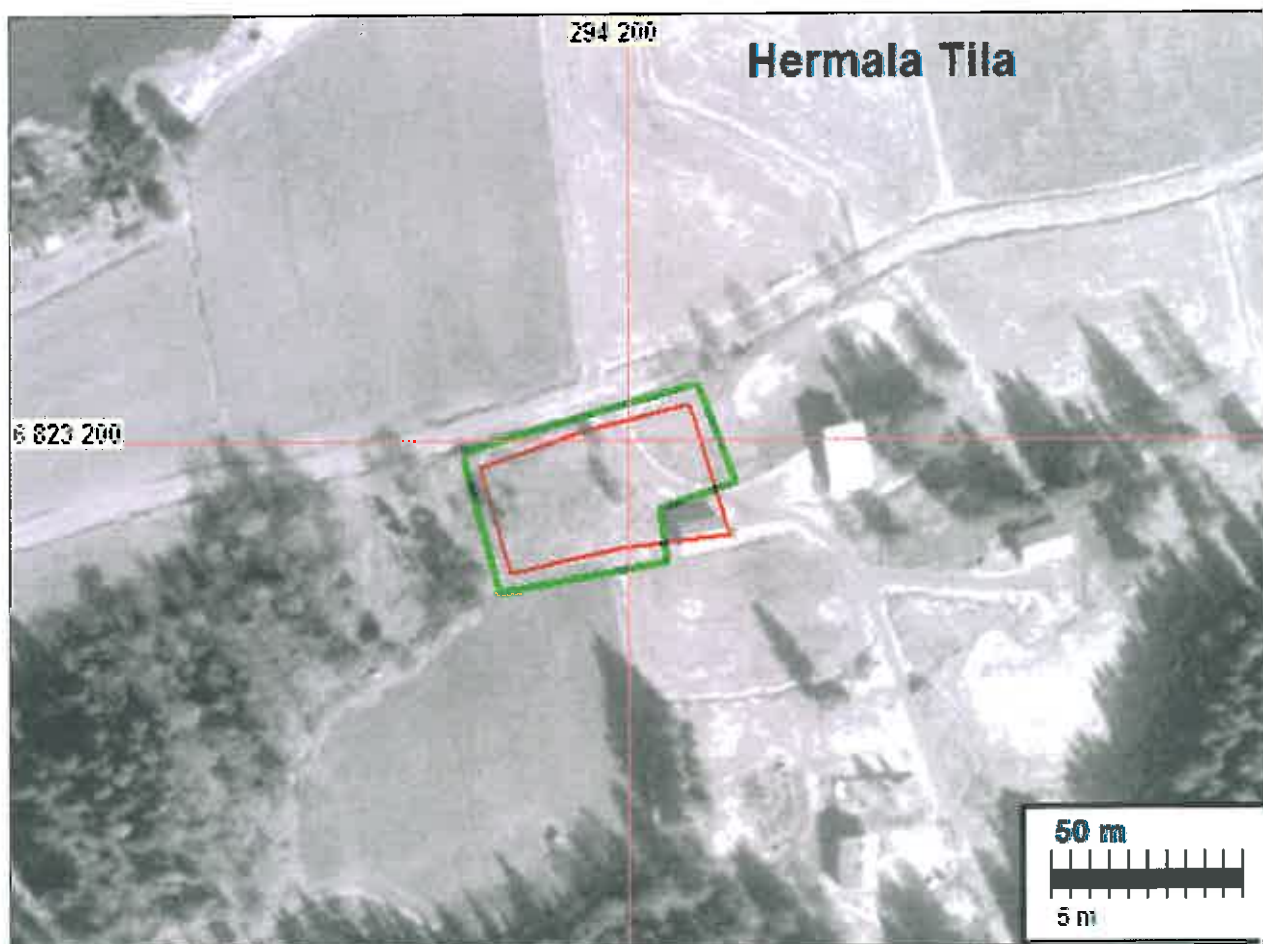
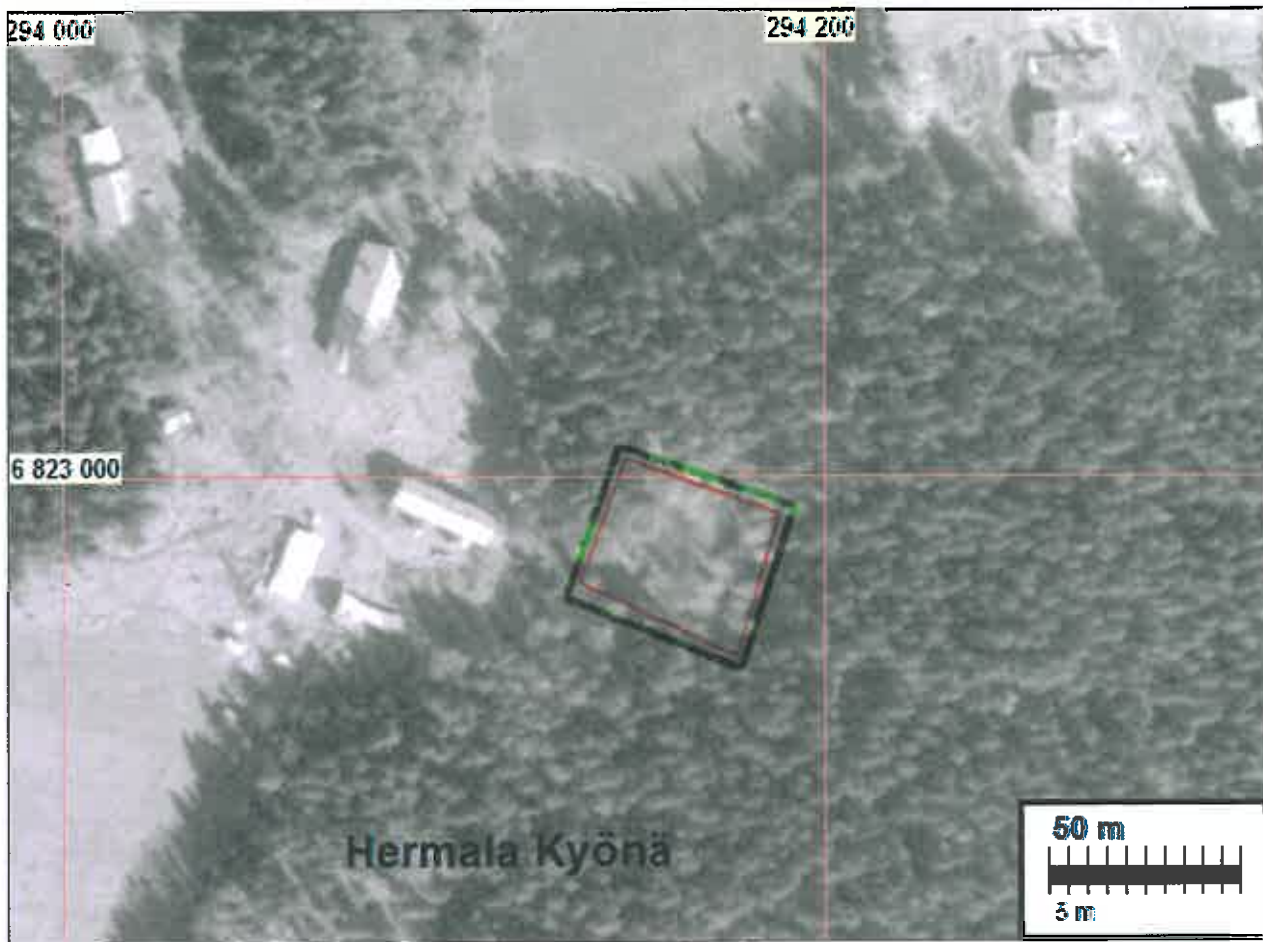
Tutkijat: Jussila & al 2009 inventointi

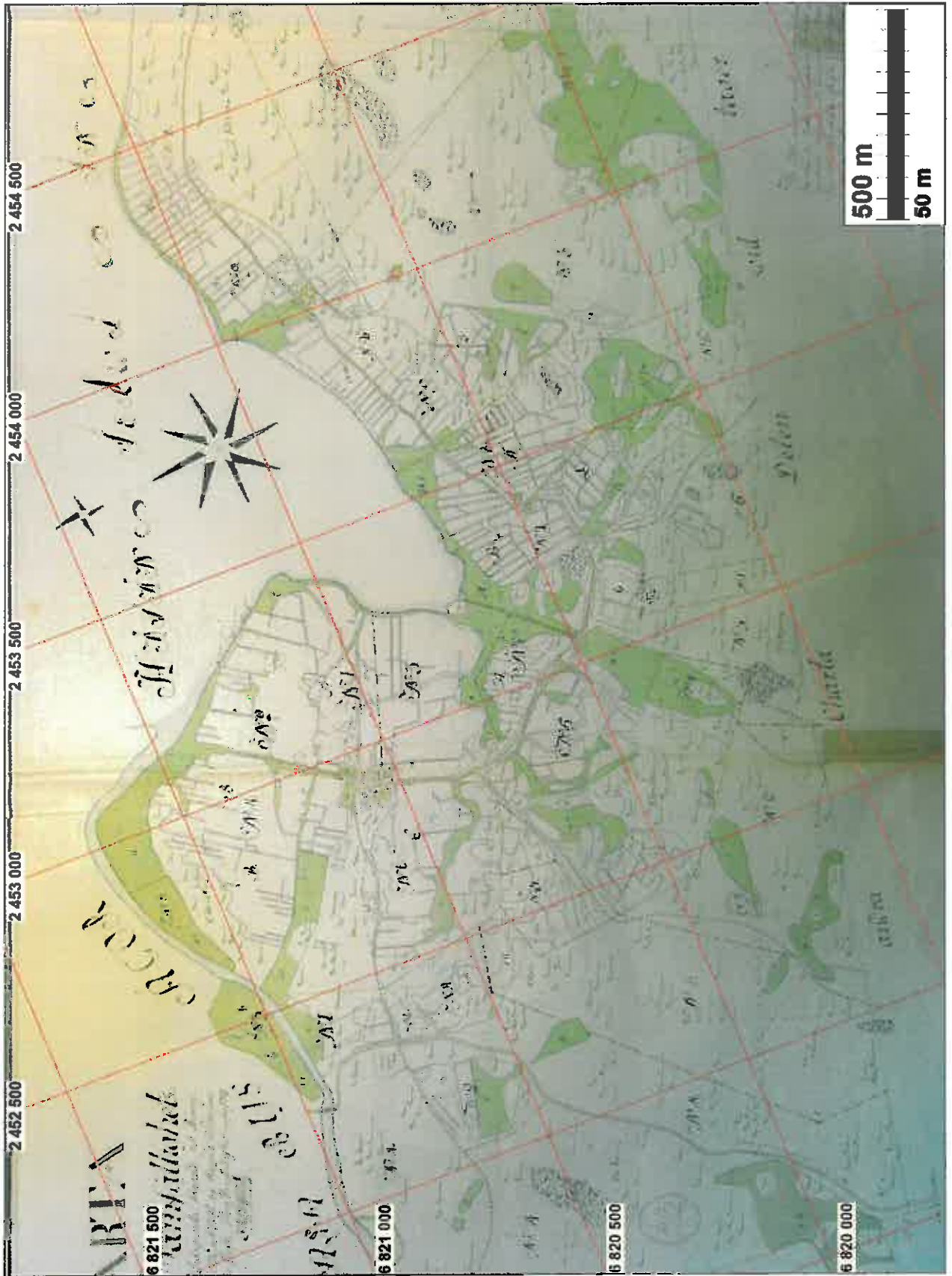
Sijainti: Paikka sijaitsee Mouhijärven kirkosta 6,29 km itään.

Huomiot: Ensimmäinen maininta v. 1540. Oletettavasti varhaiskeskiaikainen. V. 1540-1644 kylässä kaksi taloa. Isojakokartalla 1771 kylätontilla kaksi taloa (molemmat nro 9, Tila eli Tiila) ja erikseen tontista 200 m etelään kolmas talo, nro 8 Kyönä.

Hermalan kylätontti vaikuttaa arkeologisessa mielessä lähes täysin ehjältä. Tilustie kulkee tontin läpi. Länsipuoli tontista varvikkoa ja heinää kasvavaa, melko kivistä niittyä. Itäpuoli laidunta jossa matalia kumpareita, mahdollisesti kiukaiden jäänteitä. Tontin eteläpuolella oleva Kyönän vaha talotontti on autiona metsän keskellä, lähellä nykyisen Kyönän pihapiiriä (sen itäpuolella). Vanhan totin ala raivattu pelloksi, sen reunalla pari romahtanutta rakennusta. pellosta kannettu kivet sen reunoille kasoihin. Raivatussa pellossa saattaa olla vielä jäljellä vanhaa astutuskerrostumaa.

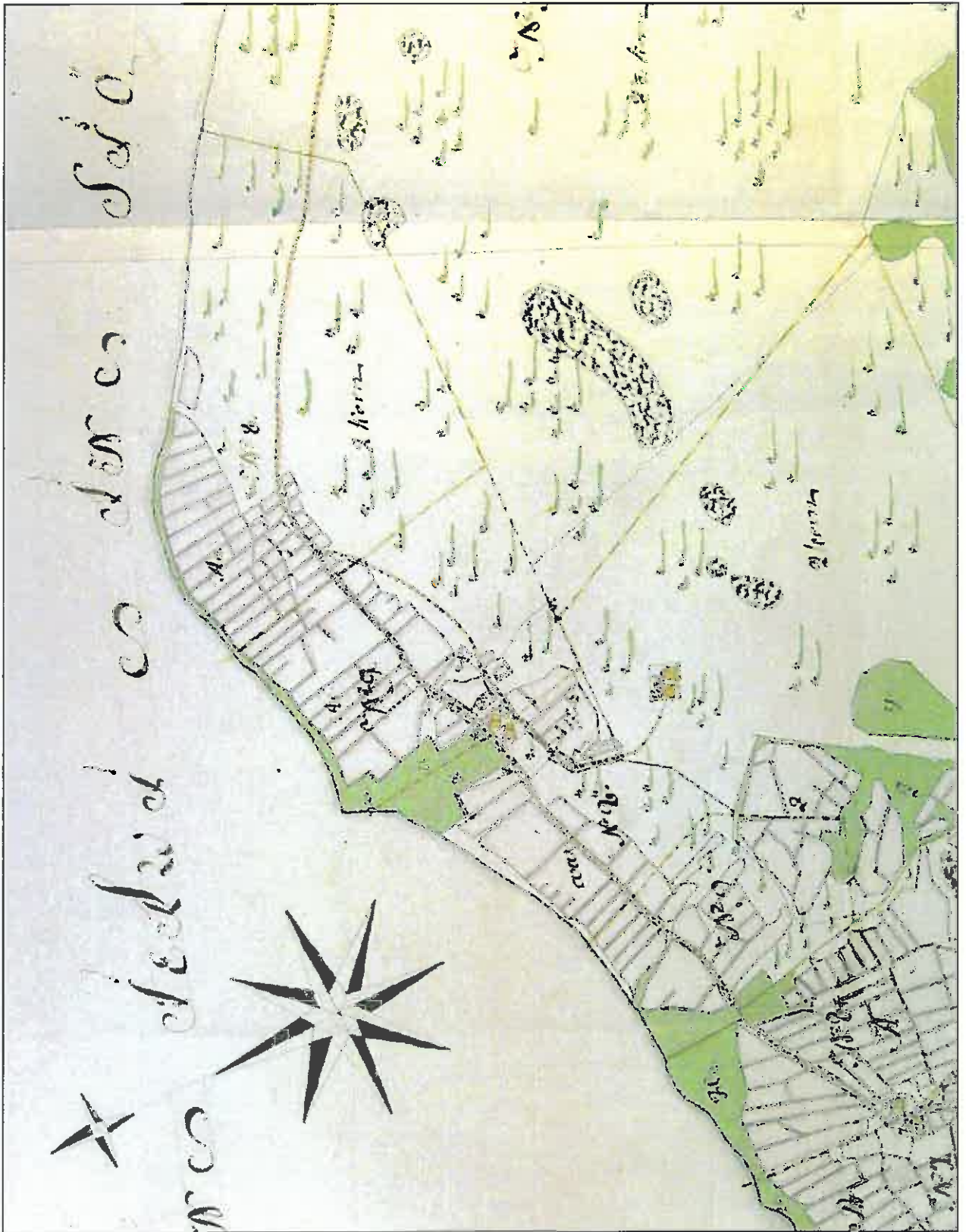






KKJ2 koordinaatit, A66 17/1-6, 1771-92

Hermala vasemmalla (idässä). Keskellä Valkama ja lännessä Reinilä.



A66 17/1-6, 1771-9

Hermala keskellä, vas. laidassa Valkama.



Kyönän vanha talotontti kuvan etualalla. Kuvattu itään tontin länsilaidalta.



Tilan tonttia tien molemmin puolin. Kuvattu luoteeseen.



Tilan tontin pääosa tilustien länsipuolella. Kuvattu länteen.

MOUHIJÄRVI 37 VALKAMAN KYLÄTONTTI

Mjtunnus:

Rauh.lk: 2

Ajoitus: historiallinen

Laji: asuinpaikka: kylätontti

Koordi: N: 6822 948 E: 293 551 Z: 79

X: 6819 990 Y: 2453 404

P: 6825 812 I: 3293 638

Tutkijat: Jussila & al 2009 inventointi

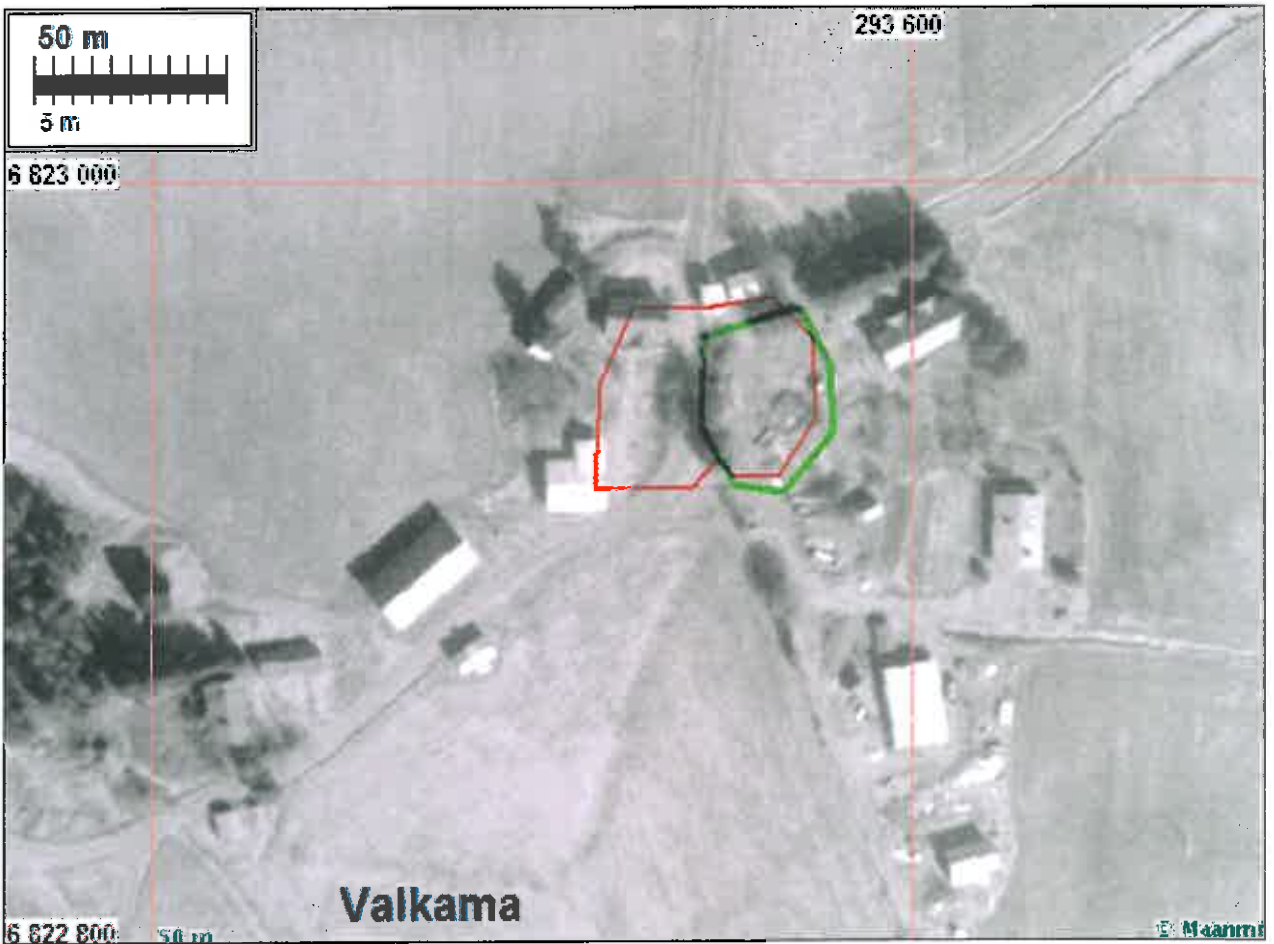
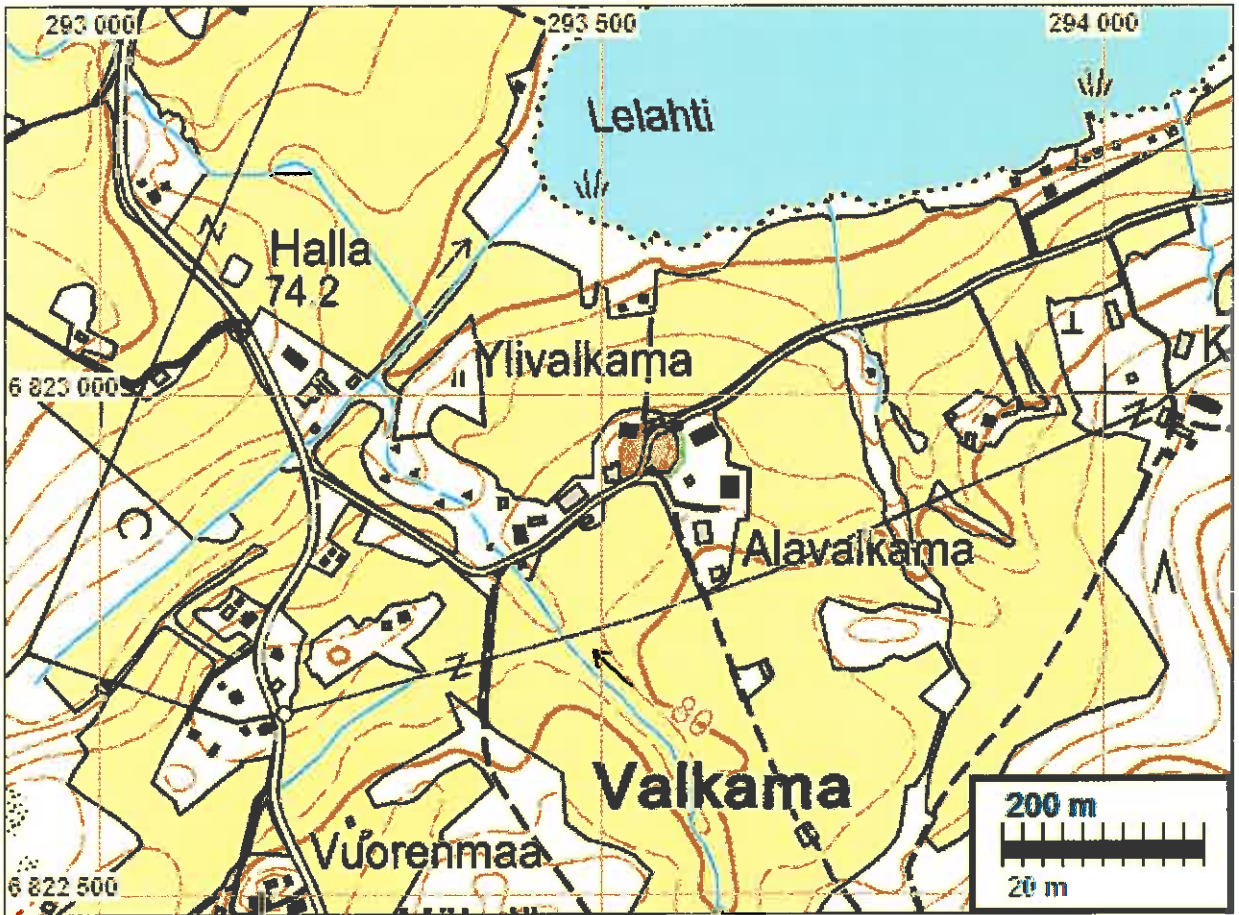
Sijainti: Paikka sijaitsee Mouhijärven kirkosta 5,83 km kaakkoon.

Huomiot: Hermalan tytärkylä. Ensimmäinen maininta 1558. Oletettavasti myöhäiskeskiaikainen. 1558-1644 kylässä yksi talo, Valkama. Isojakokartalla 1771 tontilla kaksi taloa Valkama 1 ja 2.

Tontin halki kulkee kylätie. Länsipuoli tontista tasattua ja rakennettua pihamaata, itäpuoli vaikuttaa osin tasatulta - nurmikkoja osin heinää kasvavaa. Paikalla saattaa tontin itäosassa olla maaperässä jäljellä vanhaa asutuskerrostumaa.



Valkaman tontin ehjää itäosaa tien mutkan takana. Kuvattu pohjoiseen.





A66 17/1-6, 1771-9

MOUHIJÄRVI 38 REINILÄN KYLÄTONTTI

Mjtunnus:

Rauh.lk: 2

Ajoitus: historiallinen

Laji: asuinpaikka: kylätontti

Koordin: N: 6823 517 E: 293 045 Z: 84

X: 6820 534 Y: 2452 873

P: 6826 380 I: 3293 132

Tutkijat: Jussila & al 2009 inventointi

Sijainti: Paikka sijaitsee Mouhijärven kirkosta 5,11 km kaakkoon.

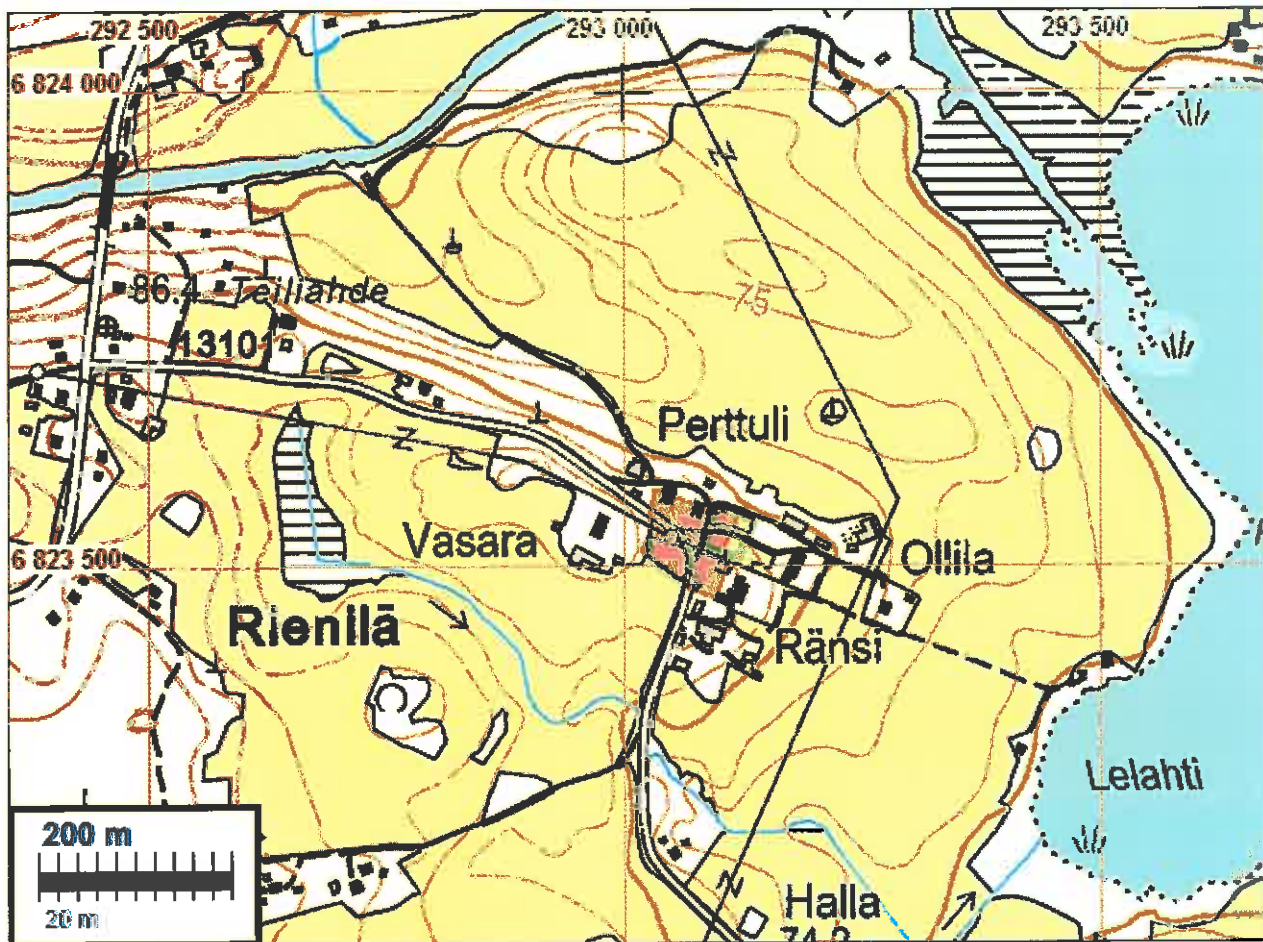
Huomiot: Ensimmäinen maininta 1540. Todennäköisesti myöhäiskeskiaikainen. Vuonna 1540 kylässä 9 taloa, 1571 8 taloa ja 1644 taloja 6. Isojakokartalla 1771 kuuden talon tiivis tontti: 1. Py, 2. Sirkka, 3. Ränsi, 4. Pertuli, 5. Lin...voiri, 6. Vasara.

Tontin lounaisosan halki kulkee kylätie. Tontin luoteisosa on rakennettua pihamaata, samoin kaakkoisosa. Tien lounaispuolella peltoa jossa todennäköisesti voi olla jäljellä vanhaa asutuskerrostumaa. Tontin koillisosa peltoa - peltotien itäpuolella samoin oletettavasti jäljellä maaperässä vanhaa asutuskerrostumaa.

Ks. kohde [Reinilän teilipaikka](#).



Reinilän kylätontin autoitunutta lounaisosaa pellossa. Kuvattu länteen.





MOUHIJÄRVI 39 TUPURLAN KYLÄTONTTI

Mittunnus:

Rauh.lk: 2

Ajoitus: historiallinen

Laji: asuinpaikka: kylätontti

Koordin: N: 6824 399 E: 293 710 Z: 72

X: 6821 446 Y: 2453 496

P: 6827 263 I: 3293 797

Tutkijat: Jussila & al 2009 inventointi

Sijainti: Paikka sijaitsee Mouhijärven kirkosta 5,42 km itään.

Huomiot: Ensimmäinen maininta v. 1540. Oletettavasti varhaiskeskiaikainen. Vuonna 1540 ja 1571 kylässä kolme taloa ja 1644 neljä taloa. Isojakokartalla 1781 neljä taloa: 1. Noka (tien pohjoispuolella), 2. Tommi, 3. Tiainen, 4. Pertala.

Tontit 1 ja 2 vaikuttavat arkeologisessa mielessä säilyneiltä. Peltoa. Tontin 2 ja 3 välillä metsikössä ja länsipuolella olevan talon pihamaan itäreunalla on lohkotuista kivistä tehty perustus ja sen koillisnurkassa kiukaan jäännös. perustuksen koko on 7 x 4 m ja kiuas 3 x 2,5 m ja n. 0,6 m korkea. Perustuksen sisällä tiilenmuruja ja noki-maata. Perustuksista 7 m etelään on alunperin säännöllisistä lohkokivistä holvattu maakellari, jonka katto on myöhemmin vahvistettu/uusittu betonilla. Kellarin koko n. 4 x 3 m.

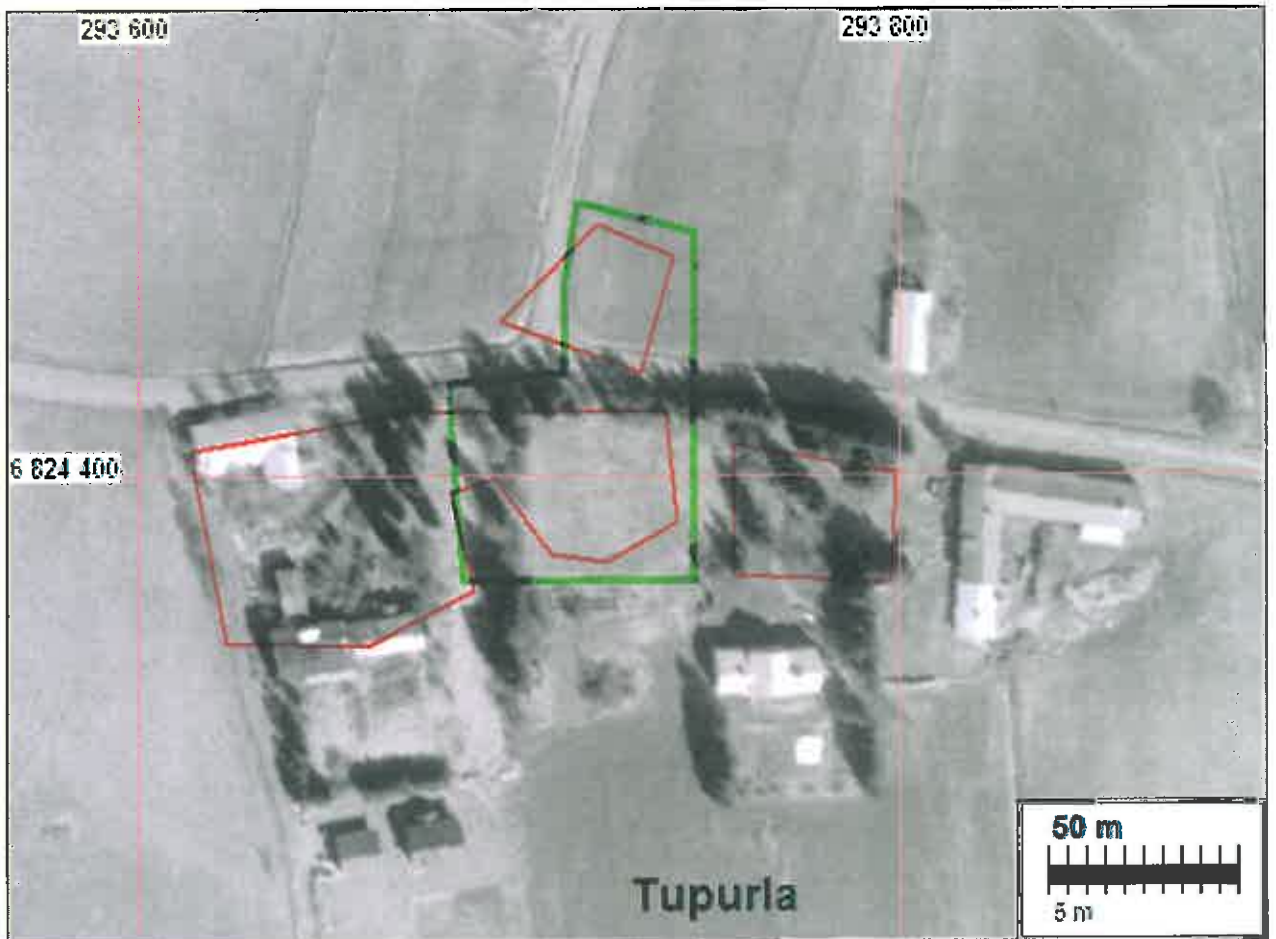
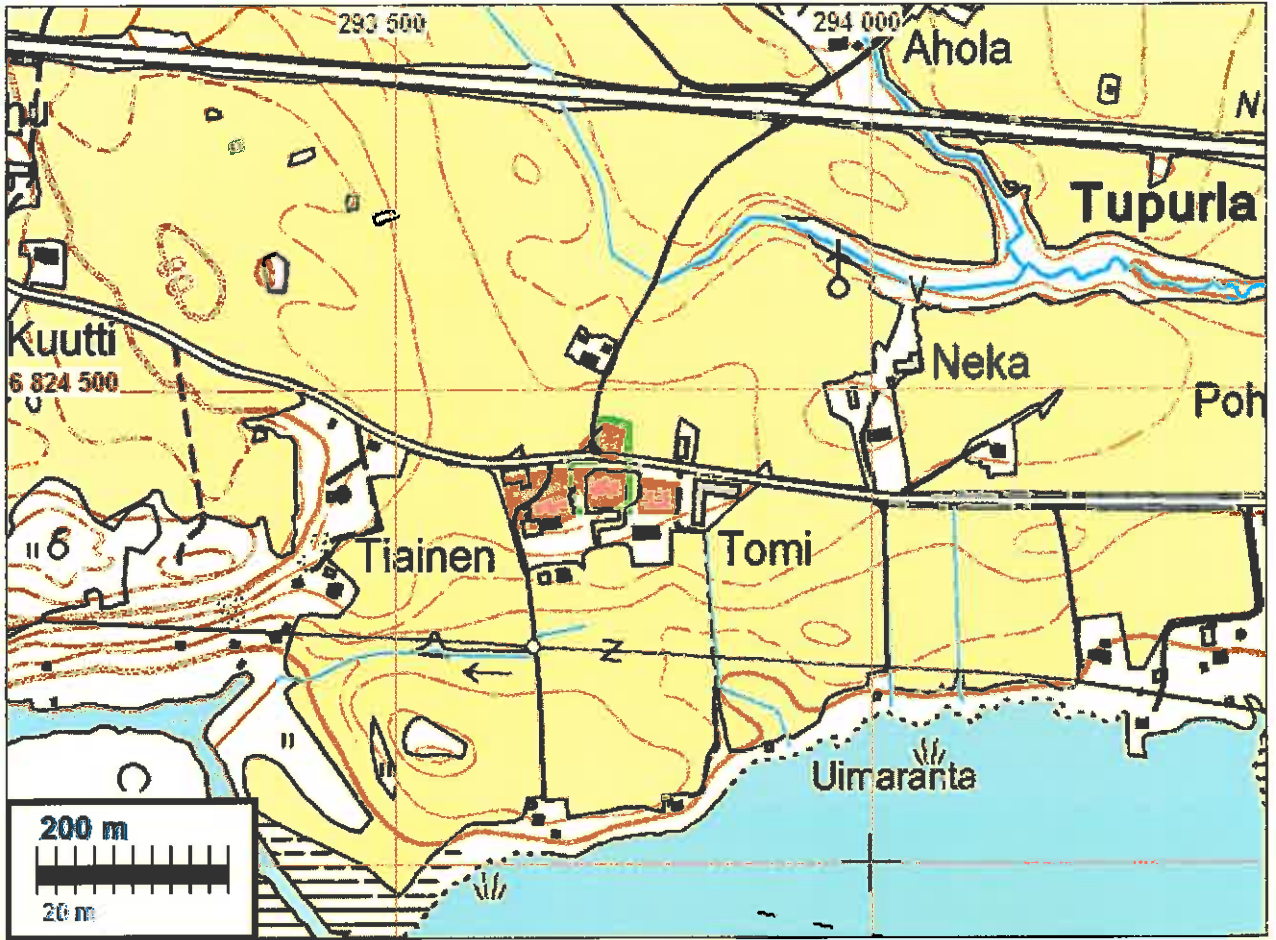
Perustusten koordinaatit: N 6824386 E 293695, x 6821433 y 2453482, p 6827250 i 3293782. Kellarin koordinaatit: N 6824379 E 293697, x 6821426 y 2453484, p 6827243 i 3293784.



Kylätontin ehjää keskiosaa. Kuvattu etelään.



A66 5/1-31, 1781





Tupurla: Rakennuksen perusta.

MOUHIJÄRVI 40 HÄIJÄN KYLÄTONTTI

Mjtunnus:

Rauh.lk: 2

Ajoitus: historiallinen

Laji: asuinpaikka: kylätontti

Koordin: N: 6824 638 E: 293 028 Z: 85

X: 6821 654 Y: 2452 804

P: 6827 503 I: 3293 115

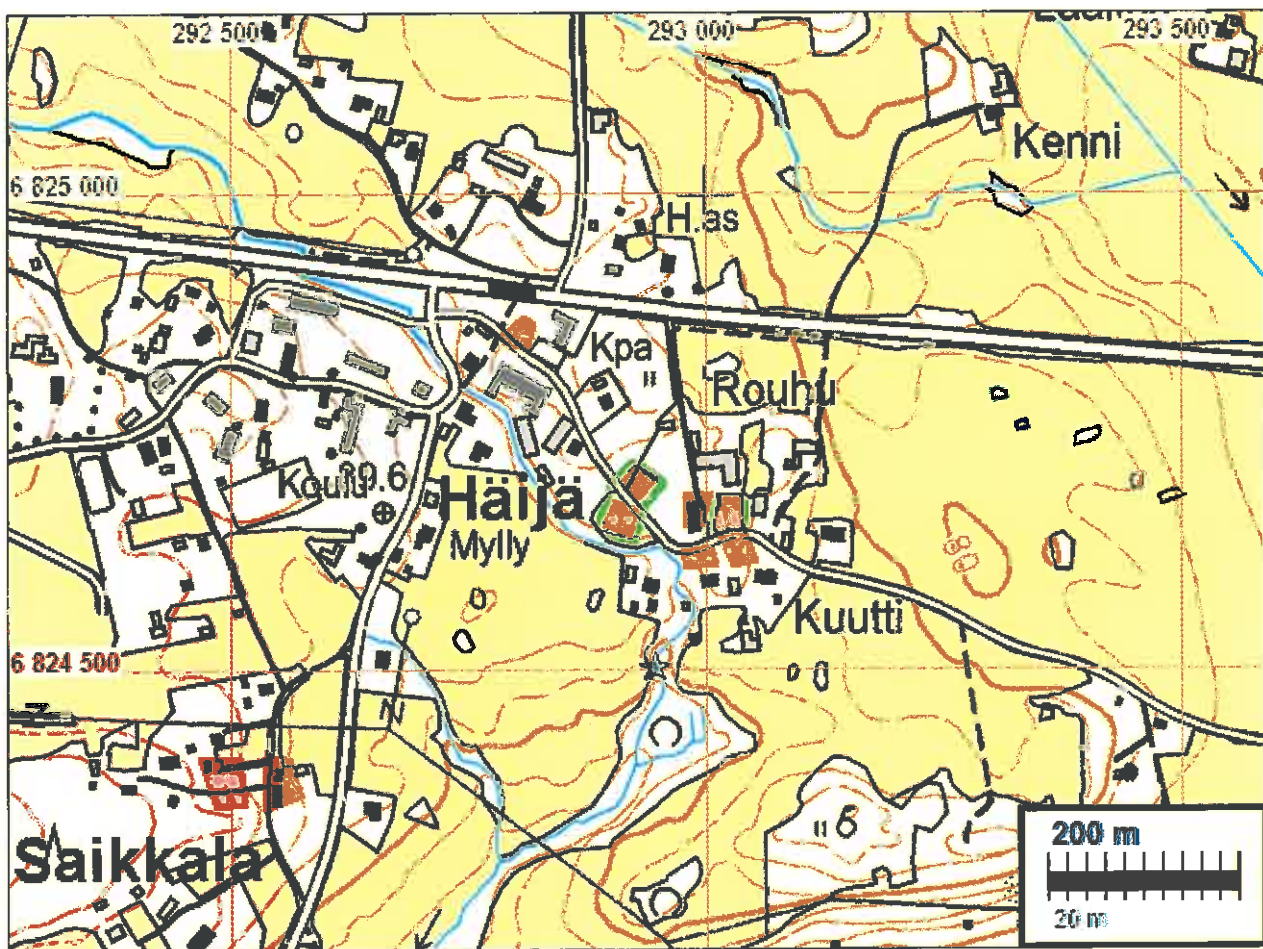
Tutkijat: Jussila & al 2009 inventointi

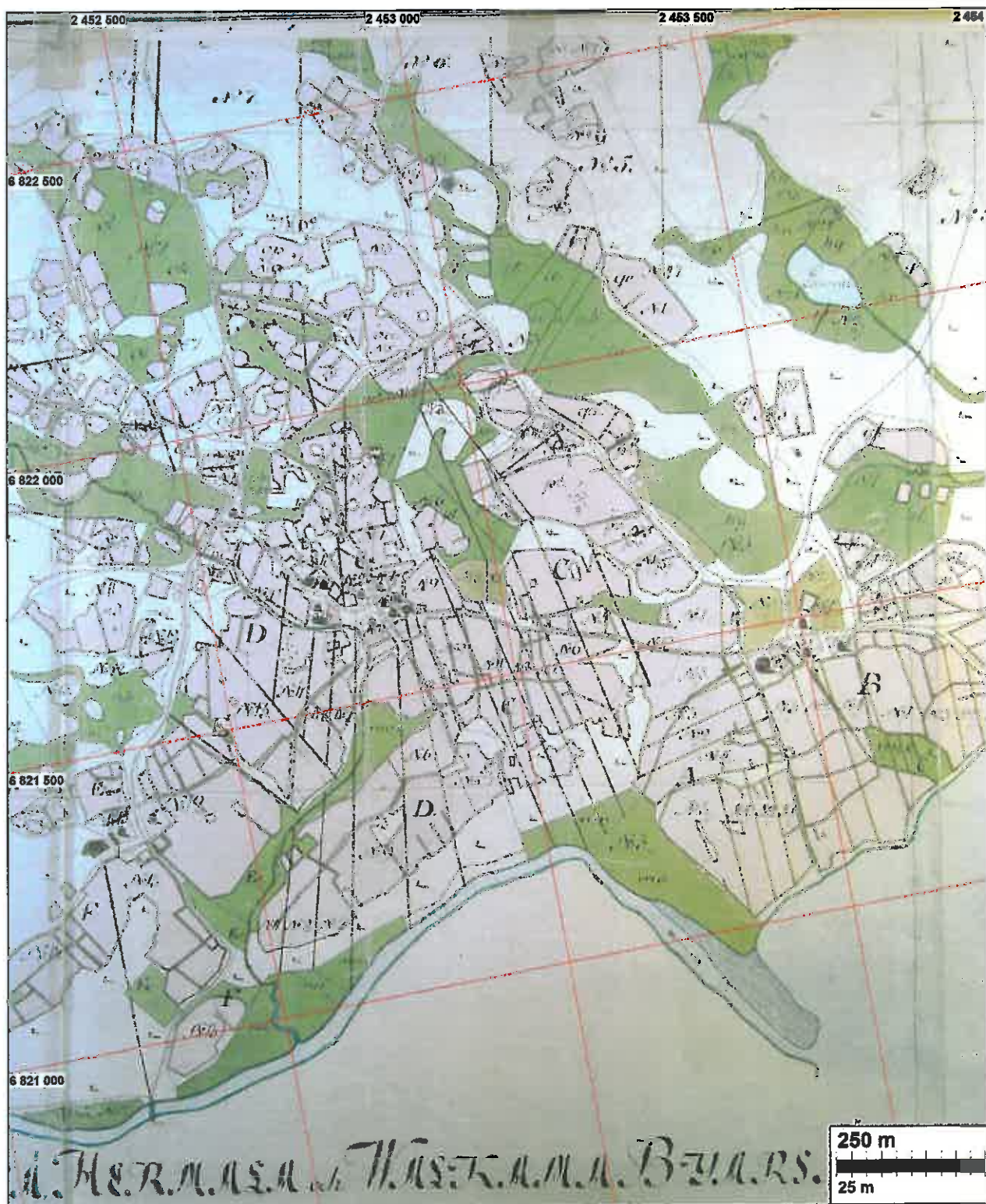
Sijainti: Paikka sijaitsee Mouhijärven kirkosta 4,70 km itään.

Huomiot: Ensimmäinen maininta 1540. Oletettavasti varhaiskeskiaikainen. Vuonna 1540 ja 1571 kylässä kuusi taloa ja v. 1644 viisi taloa. Isojakokartalla 1794 kuusi taloa: 5 ja 6. Sarkki, 7 Konkka, 8. Rouhu, 9. Kuutti, 10. Seppä, 11 litu. Lisäksi 200 m kylätontin luoteispuolella sotilastorppa.

Tontilla 2 edelleen rakennus, tontit 5, 6 ja 9 tien eteläpuolella ovat tasattua ja rakennettua pihamaata. Tontti 7, kylätontin itäpäässä, tien pohjoispuolella vaikuttaa arkeologisessa mielessä ehjältä: vadelmaa kasvavaa pihajoutomaata jossa peruskiviltä vaikuttavia kiviä ja matalia kumpareita, mahd. kiukaan jäänteitä. Kylätontin länsiosa (10 ja 11) tien molemmin puolin vaikuttaa myös säilyneeltä: pohjoispuolella (10) heinäää ja mahd. kiukaan jääne, eteläpuolella peltoa. Torpanpaikka ei ole muinaisjäännös.

Runsaat 100 m kylätontista etelään on isojakokartalle 1794 merkitty purolaaksoon mylly. Siitä ei enää maastossa mitään jälkiä.





KKJ2 koordinaatit, A66 5/1-31, 1781

Keskellä hieman vas. Häijä, oikealla Tupurla, Vas. alhaalla Saikkala.
Laajempi ote kartasta seur. sivulla.



A66 5/1-31, 1781



tontit 10 ja 11 tien molemmin puolin, toinen pellossa. Kuvattu luoteeseen. Alla tien pohjoispuolista autiota tonttia.



Tien takana arkeologisesti eheä kylätontin koillisosa, tontti 7

MOUHIJÄRVI 41 SAIKKALAN KYLÄTONTTI

Mjtunnus:

Rauh.lk: 2

Ajoitus: historiallinen

Laji: asuinpaikka: kylätontti

Koordin: N: 6824 383 E: 292 496 Z: 90

X: 6821 374 Y: 2452 284

P: 6827 247 I: 3292 582

Tutkijat: Jussila & al 2009 inventointi

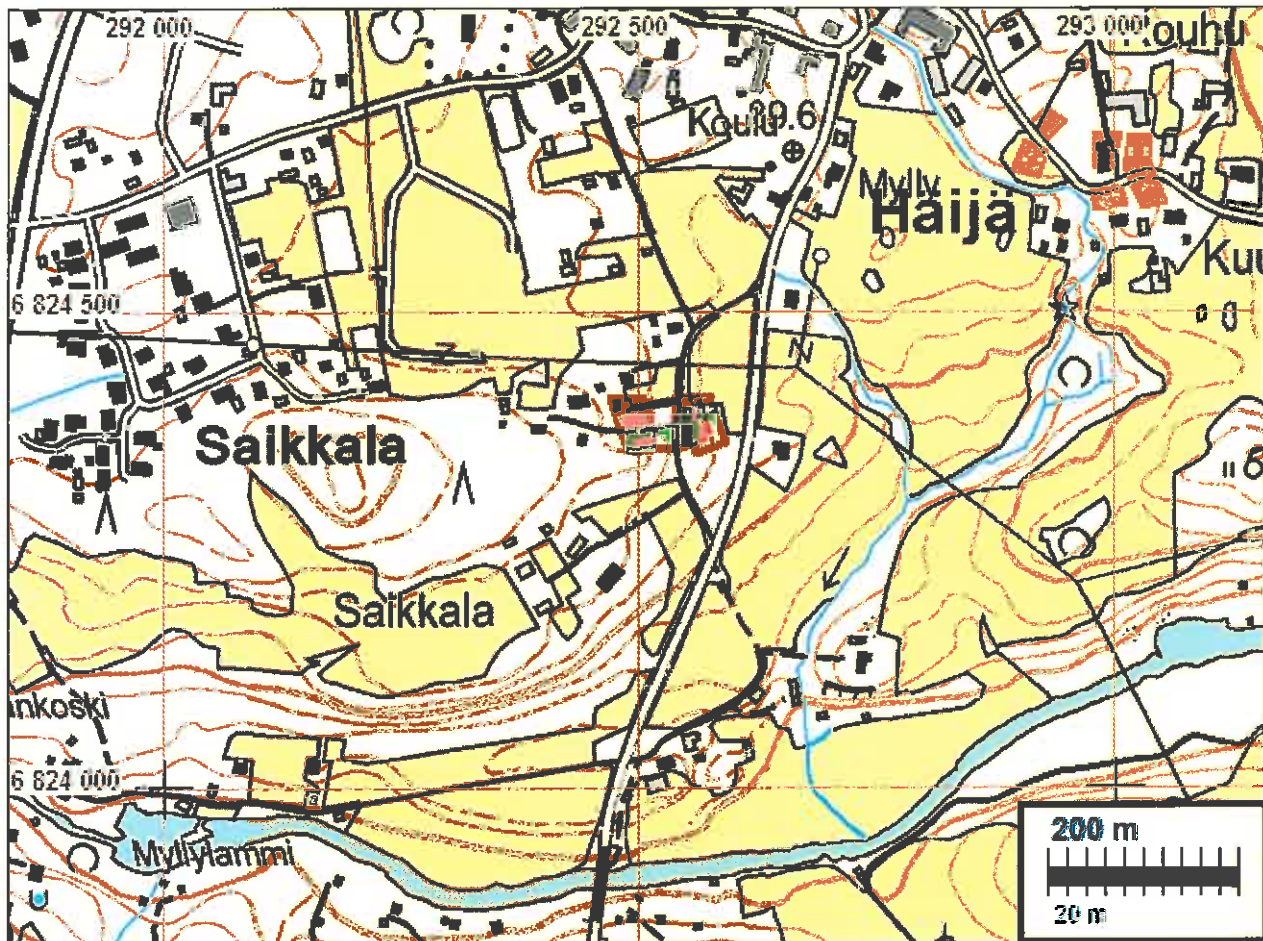
Sijainti: Paikka sijaitsee Mouhijärven kirkosta 4,26 km itään.

Huomiot: Ensimmäinen maininta v. 1544. Todennäköisesti myöhäiskeskiaikainen. V. 1544-1644 kylässä kaksi taloa ja isojakokartalla 1781 kaksi taloa: tien itäpuolella nro 12 Saikka, länsipuolella nro 13 Huida eli Esko.

Tien itäpuolella tontilla 13 on pihatien pohjoispuolella autonkorjauspaikka rasvamonttuineen, alue on muutoinkin tasattu ja myllätty arkeologiselta näkökulmalta. Pihatien eteläpuolella saattaa olla jäljellä metsikössä vanhoja kerrostumia. Tien itäpuolella, tontilla 123 on vanha, hylätty talo jonka ympärillä tasoittamaton ja luonontilaiselta vaikuttava pihamaa.



Arkeologisesti eheää, autioitunutta kylätontin länsiosan eteläosaa. Kuvattu etelään.





Saikkala: Eheää tien itäpuolista tontin osaa.

MOUHIJÄRVI 42 LAMPISEN KYLÄTONTTI

Mjtunnus:

Rauh.lk: 2

Ajoitus: historiallinen

Laji: asuinpaikka: kylätontti

Koordin: N: 6823 557 E: 290 936 Z: 91

X: 6820 478 Y: 2450 764

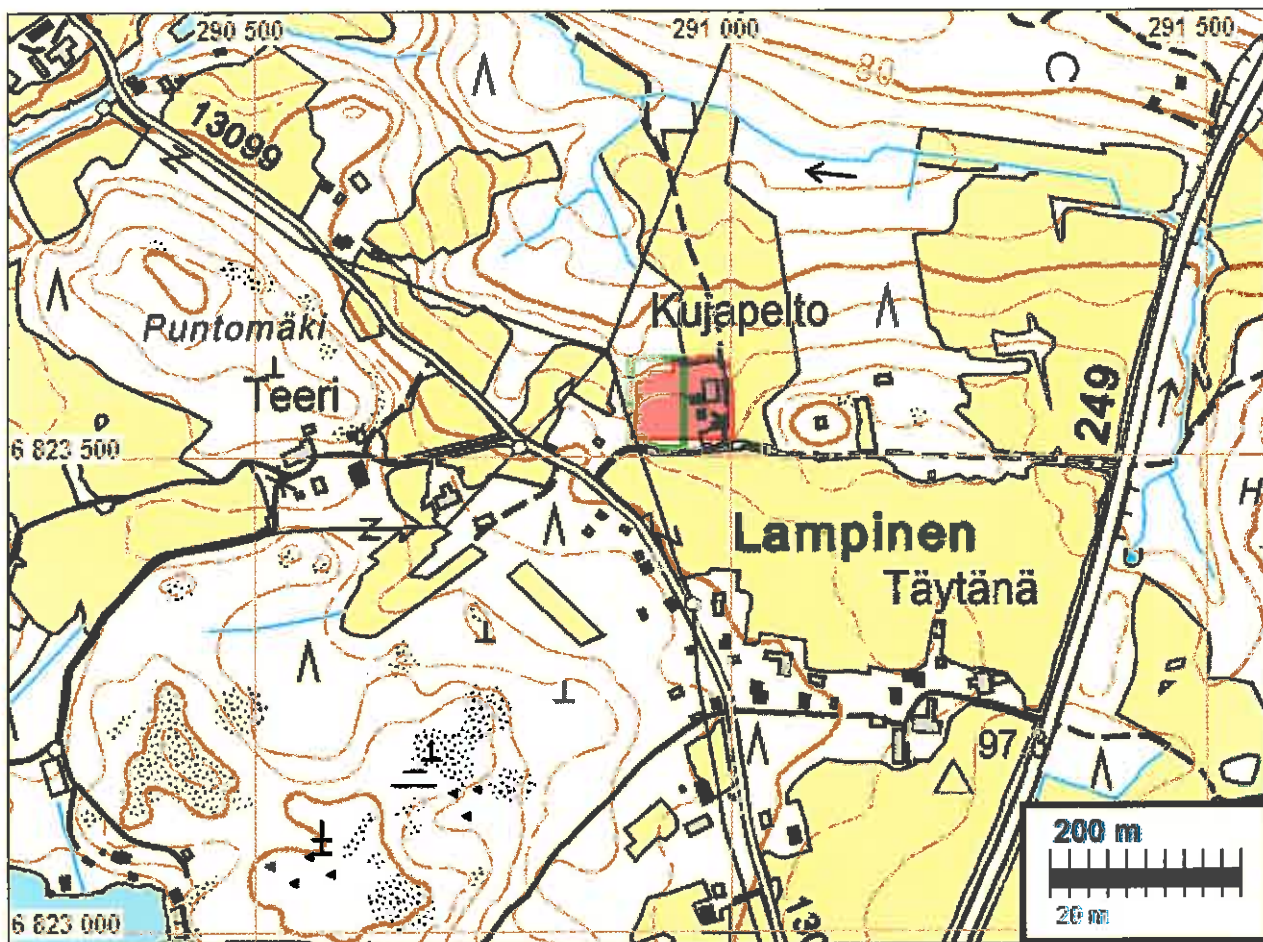
P: 6826 421 I: 3291 022

Tutkijat: Jussila & al 2009 inventointi

Sijainti: Paikka sijaitsee Mouhijärven kirkosta 3,34 km kaakkoon.

Huomiot: Ensimmäinen maininta 1540. Oletettavasti myöhäiskeskiaikainen. Vuonna 1540 ja 1571 kylässä 7 taloa ja v. 1644 kahdeksan. Isojakokartalla v. 1785 kuusi taloa: A Kyrölä, B Terri (Theri), C Hakala, D Täytänen, E Toikko, F Penttilä.

Kylätontin itäosa jossa neljän talon tontit on rakennettua ja tasattua pihamaata. Länsiosa, missä talot A ja B, on peltoa ja niittyä. Se on arkeologin kannalta ehjältä vaikuttavaa maastoa, jossa ei maanpäälle näkyviä rakenteita.





A66 10/1-4, 1785



A66 10/1-4, 1785, Lampinen



Kylätontin autiota länsiosaa. Taustalla Kujapellon talo. Kuvattu itään.

MOUHIJÄRVI 43 TIISALAN KYLÄTONTTI

Mjtunnus:

Rauh.lk: 2

Ajoitus: historiallinen

Laji: asuinpaikka: kylätontti

Koordini: N: 6825 354 E: 290 090 Z: 96

X: 6822 234 Y: 2449 836

P: 6828 219 I: 3290 175

Tutkijat: Jussila & al 2009 inventointi

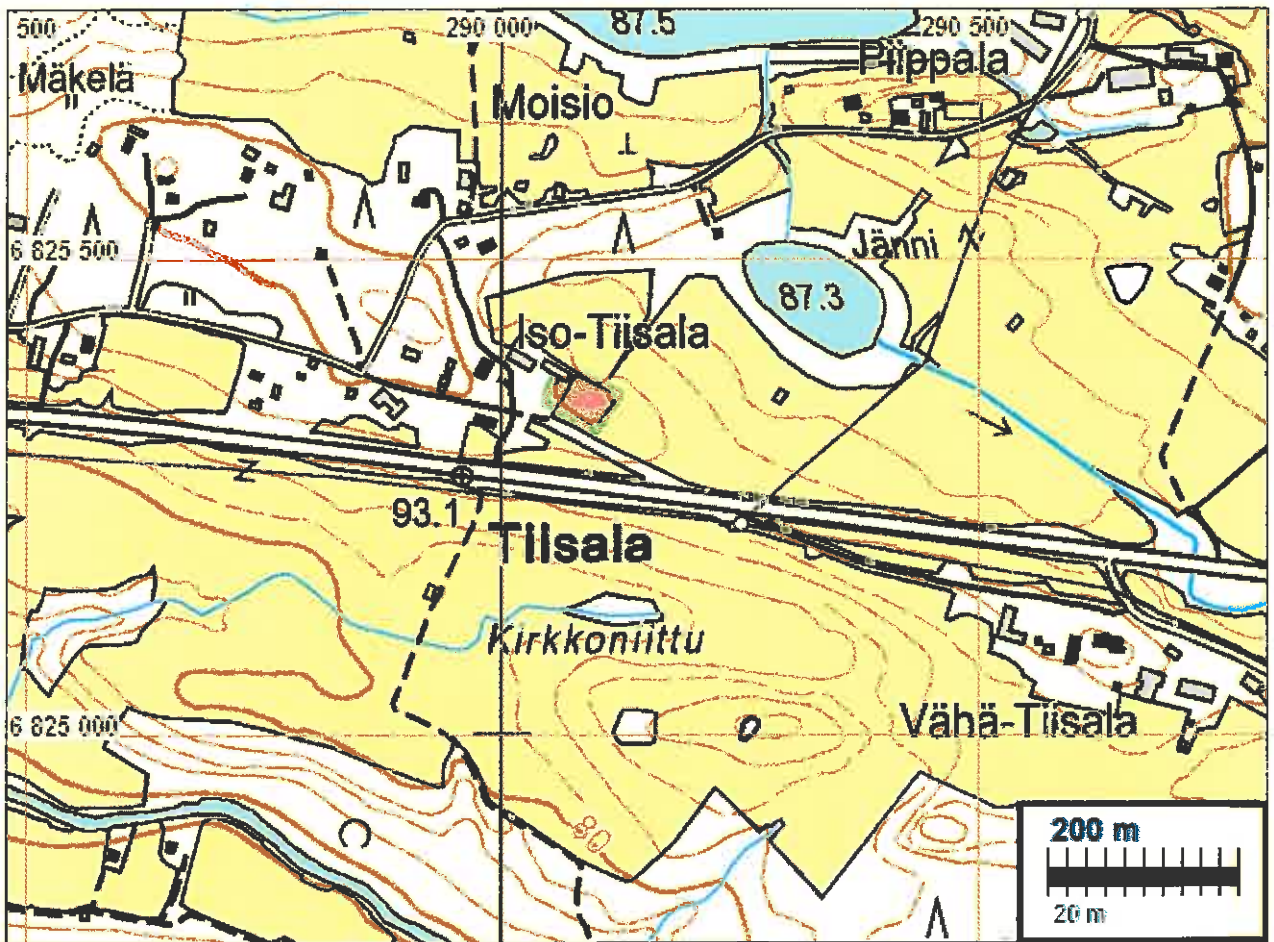
Sijainti: Paikka sijaitsee Mouhijärven kirkosta 1,67 km itään.

Huomiot: Ensimmäinen maininta v. 1540. Oletettavasti myöhäiskeksiaikainen. Vuonna 1540-1571 kylässä viisi taloa. 1600 luvulla (1644 mennessä) kylä ratsutilaksi ja yksi talo. Rajaus isojakokartan 1781 perusteella.

Tiisalan Ratsutilan vanha tontti (mahdollisesti myös vanha kylätontti) suurimmaksi osaksi arkeologin näkökulmasta ehjä, autoitunut nykyisessä pellossa, osin pellon länsipuolella niityllä.



A66 5/1-31, 1781





A66 5/1-31, 1781

MOUHIJÄRVI 44 MUSTIANOJAN KYLÄTONTTI

Mjtunnus:

Rauh.lk: 2

Ajoitus: historiallinen

Laji: asuinpaikka: kylätontti

Koordin: N: 6825 576 E: 288 923 Z: 90

X: 6822 402 Y: 2448 660

P: 6828 441 I: 3289 008

Tutkijat: Jussila & al 2009 inventointi

Sijainti: Paikka sijaitsee Mouhijärven kirkosta 0,50 km kaakkoon.

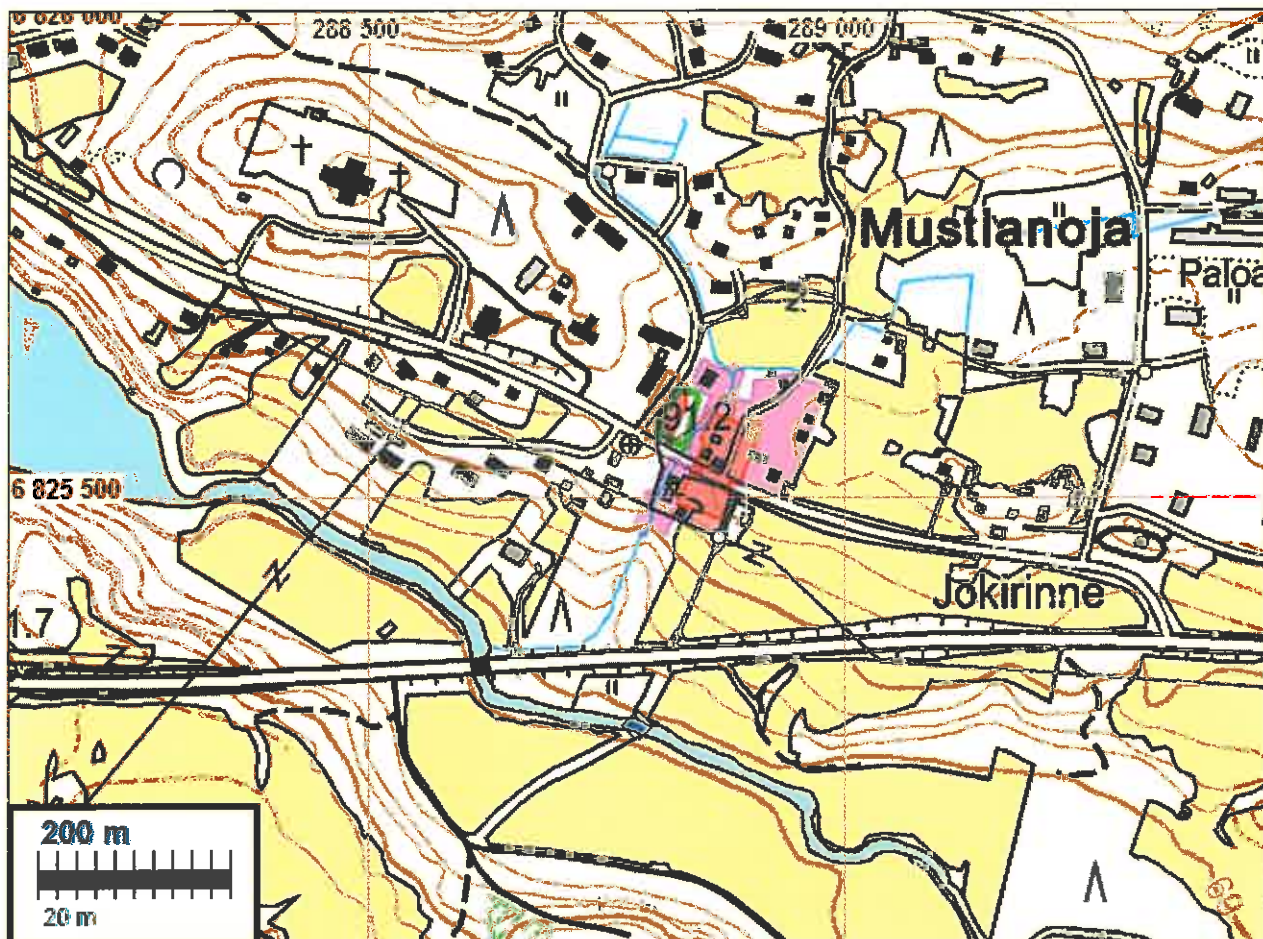
Huomiot: Ensimmäinen maininta v. 1477. Kylä oletettavasti myöhäiskeskiaikainen. Vuonna 1540 ja 1571 kylässä 8 taloa ja v. 1644 yhdeksän. Isojakokartalla 1766 ja 1782 kahdeksan taloa (numerot 1783 kartalta): 15 Kyppö, 16 Pynnäri, 17 Liuha, 18 Kapalo, 19 Juntu, 20 Vääpelin virkatalo. Yhtenäisen tontin länsipuolella, puron länsipuolella on nro 21 Pappila.

Puron itäpuolinen, yhtenäinen kylätontti vaikuttaa suurimmalta osin olevan rakennettua ja pihamaata. Tien eteläpuolella mm. vanhaa koivumetsitettyä peltoa. Pappilan tontti on arkeologin kannalta autoitunut ja ehjältä vaikuttava, Muinaisjäännös tien ja puron välillä. 1863 kartalle ei pappilaa ole merkitty, mutta kyseessä on Mustianojan tontti- jättiluskartta eikä siinä välttämättä Pappilaa ole merkitty. Isojakokartan paikannus ehkä hieman (max. 10 m) liian lännessä.

1644 kartan kylätontti vaikuttaa silmänvaraisesti tutkittuna olevan jokseenkin täsmälleen sama kuin 1766 isojakokartalla.



a1 383, 1644.



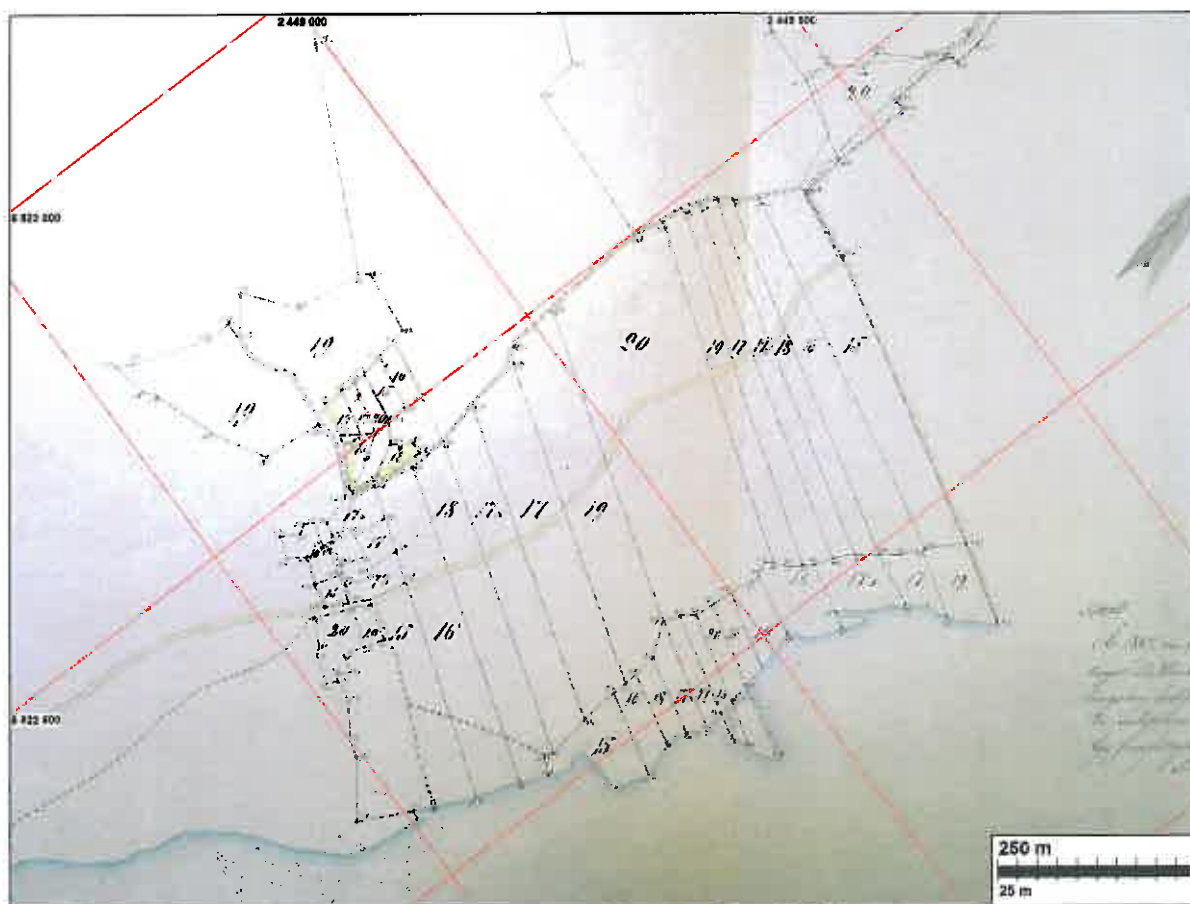
Punaisella Mustianojan tontti 1766 (ja 1781), sinipunaisella 1865. Muinaisjäännösosa vihr.



A66 13/1-17, 1766-



A66 5 / n. 1781



KKJ-koordinaatit.

A66 13/1-17, E Wigren 1865.

MOUHIJÄRVI 45 IROLAN KYLÄTONTTI

Mjtunnus:

Rauh.lk: 2

Ajoitus: historiallinen

Laji: asuinpaikka: kylätontti

Koordi: N: 6825 015 E: 287 984 Z: 95

X: 6821 798 Y: 2447 748

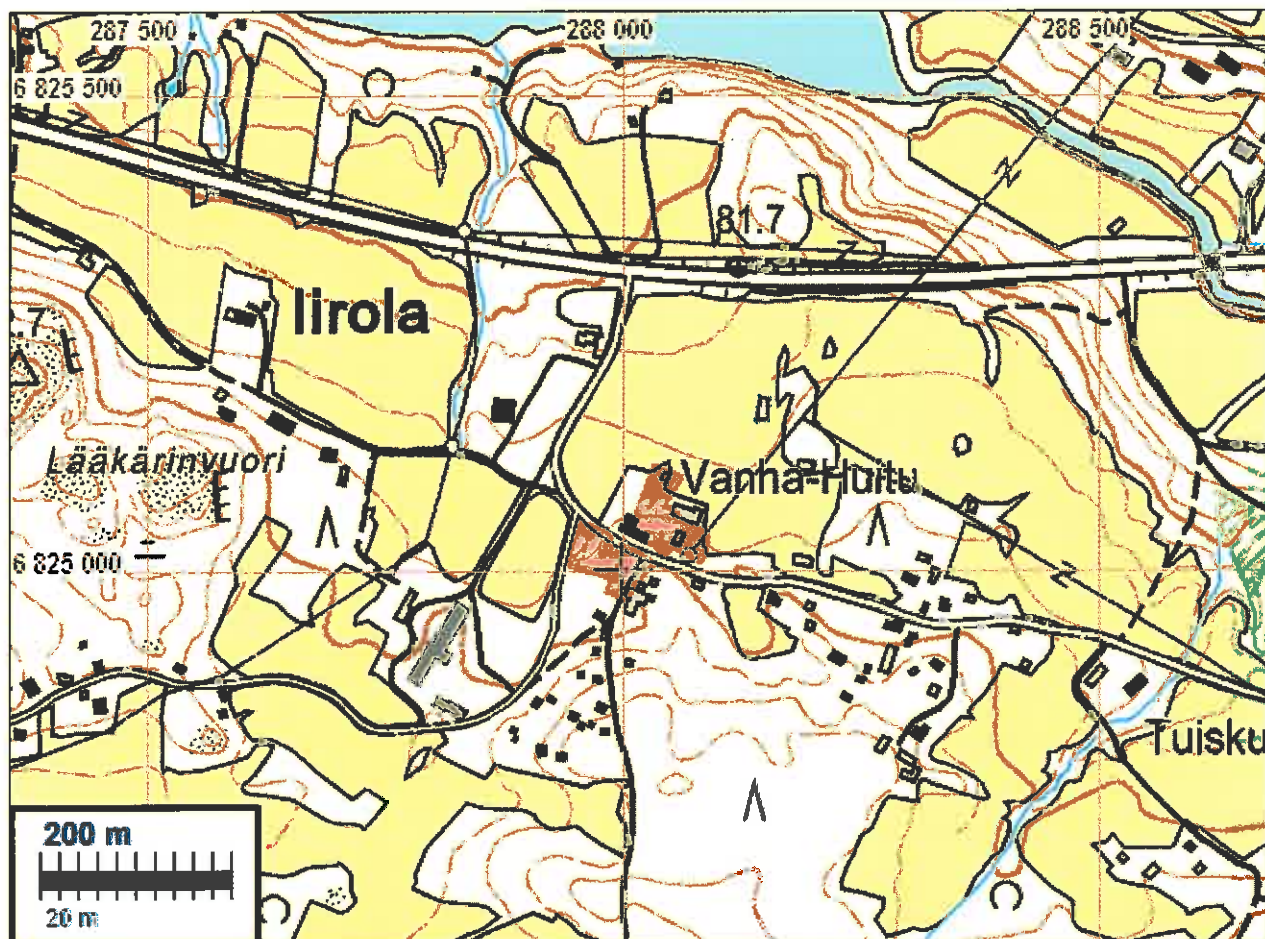
P: 6827 879 I: 3288 068

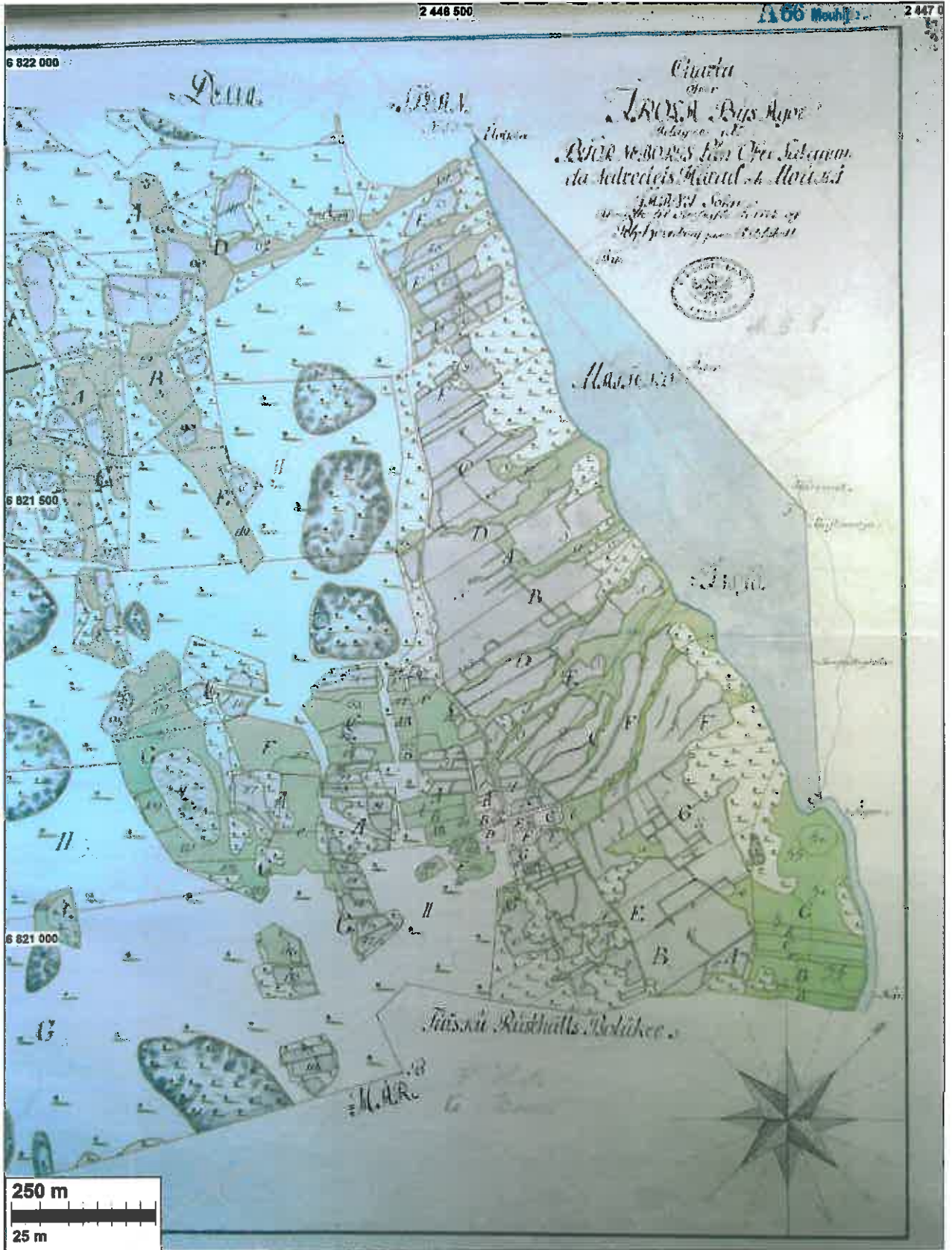
Tutkijat: Jussila & al 2009 inventointi

Sijainti: Paikka sijaitsee Mouhijärven kirkosta 0,95 km lounaaseen.

Huomiot: Ensimmäinen maininta 1540. Vuonna 1540 ja 1671 kylässä neljä taloa, 1644 viisi. Isojakokartalla 1785 seitsemän taloa: A Ala Seppälä, B Yli Seppälä, C Ala Hemminki, D Yli Hemminki, E Skinnari, F Kuitu, G Koski.

Tontin eteläosa, missä olleet talot A, B ja D, on arkeologisessa mielessä hyvin säilynyt, autoitunut kylätontti. Nyt hevoslaitumena. Paikalla on ainakin yksi kiukaan jäänteeltä vaikuttava raunio: N 6825014 E 287978, x 6825014 y 287978, p 6842216 i 3047078. Tämä osa tontista hyvä muinaisjäännös. Pohjoispuolinen tontinosa on itäosaltaan tuhoutunut - edelleen rakennettua pihamaata. Länsiosassa puutarhaa ja hevoshakaa jossa kauempaa katsottuna saattaisi olla rakenteitakin säilynyt. Tämä länsiosa muinaisjäännökseksi.





A66 6/1-5, 1785



A66 6/1-5, 1785



Tien vas. puolella autoitunutta kylätontin lounaisosaa. Kuvattu pohjoiseen.



Ehjää kylätontin lounaispuoliskoa, kuvattu kaakkoon.



Kivirakenteita, mahd kiukaan raunioita lounaispuoliskossa.



Ehjää kylätontin lounaispuoliskoa tien takana, kuvattu lounaaseen

MOUHIJÄRVI 46 UOTSOLAN KYLÄTONTTI

Mjtunnus:

Rauh.lk: 3 (ei ole suojelukohde)

Ajoitus: historiallinen

Laji: asuinpaikka: kylätontti

Koordin: N: 6826 242 E: 287 680 Z: 92

X: 6823 010 Y: 2447 388

P: 6829 107 I: 3287 764

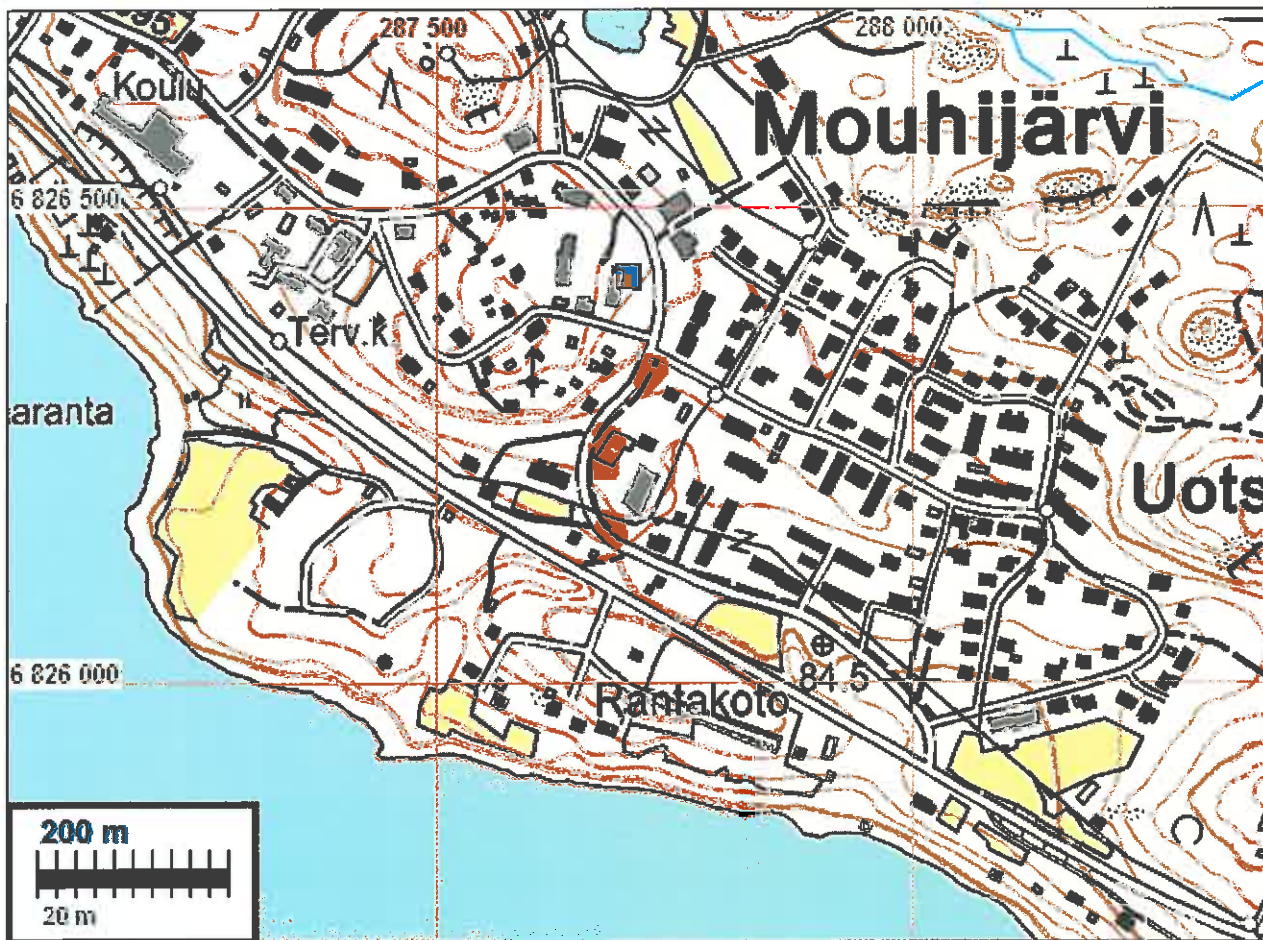
Tutkijat: Jussila & al 2009 inventointi

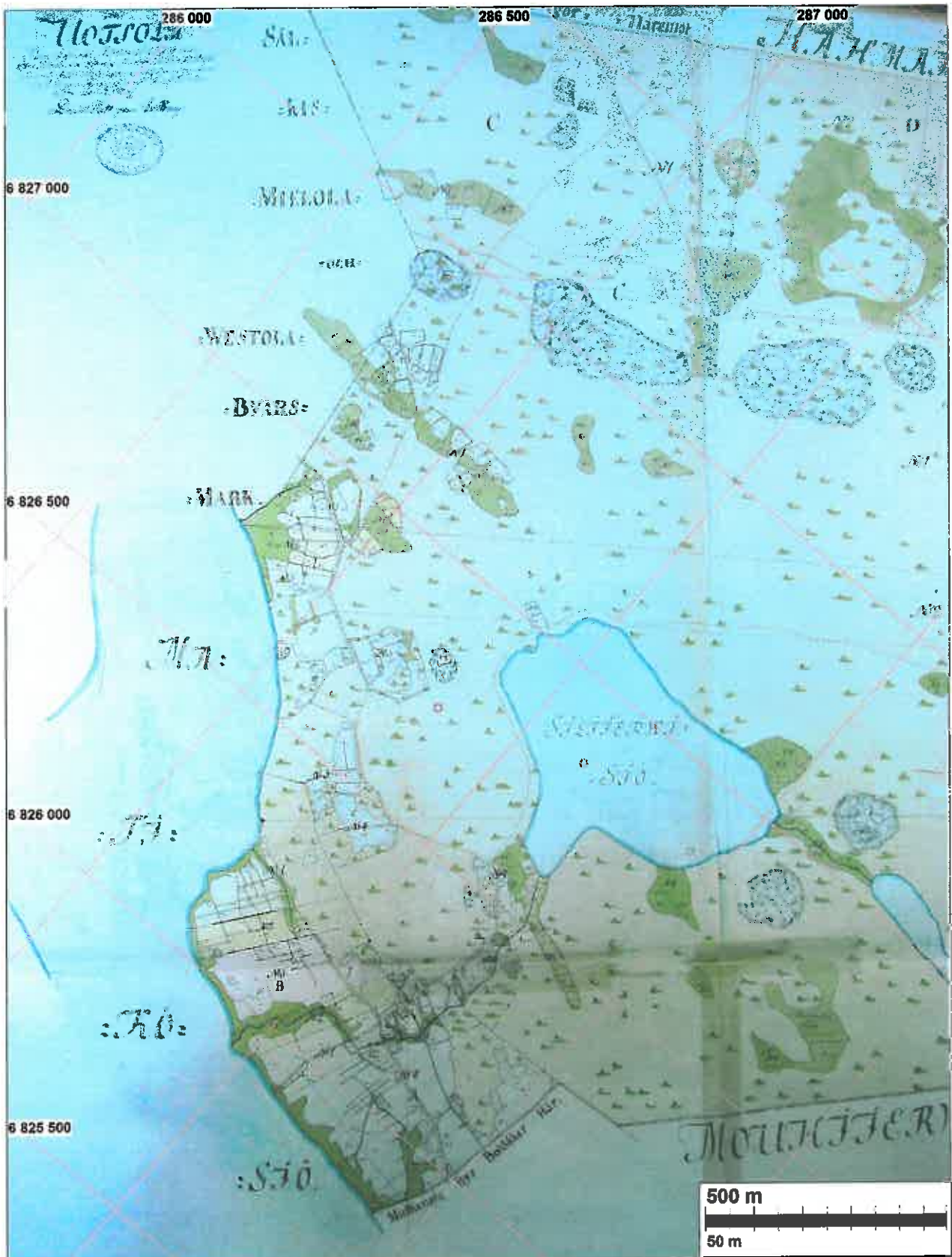
Sijainti: Paikka sijaitsee Mouhijärven kirkosta 0,91 km luoteeseen.

Huomiot: Ensimmäinen maininta v.1540. Ilmeisesti varhaiskeskiaikainen kylä. V. 140 ja 1571 kolme taloa, 1644 neljä. isojakokartalla 1781 neljä taloa ja sotilastorppa. Talot: 1 Noka, 2 Lammaspää, 3 Pentti, 4 Hoppu - kappalaisen talo.

Kylässä talot 2 ja 3 muodostavat yhtenäisen tontin, muut himan erillään. Tontit jääneet nykyisen rakentamisen alle ja arkeologisessa mielessä ilmeisesti tuhoutuneet. Sotilastorpanpaikka kylätontin pohjoispuolella.







A66 27/1-6, 1781

MOUHIJÄRVI 47 SELKEEN KARTANO

Mjtunnus:

Rauh.lk: 2

Ajoitus: ajoittamaton

Laji: asuinpaikka

Koordin: N: 6826 511 E: 285 762 Z: 95

X: 6823 190 Y: 2445 460

P: 6829 380 I: 3285 850

Tutkijat: Vadim Adel/Pirkanmaan maa 2003 inventointi

Sijainti: Paikka sijaitsee Mouhijärven kirkosta 2,81 km länteen.

Huomiot: Muinaisjäännösrekisteri: Vuonna 1613 perustetun kartanon päärakennus ja piharakennukset ovat vuosien 1759 ja 1791 karttojen mukaan sijainneet Selkeentien länsipuolella. Nykyisin alueella on niittyä ja joutomaata, jossa olevista kivistä osa saattaa olla rakennusten perustuskiviä. Vadim Adel/Pirkanmaan maakuntamuseo 2003: Pirkanmaan kiinteät muinaisjäännökset, osa II, Mouhijärvi s. 115, kohde 32.

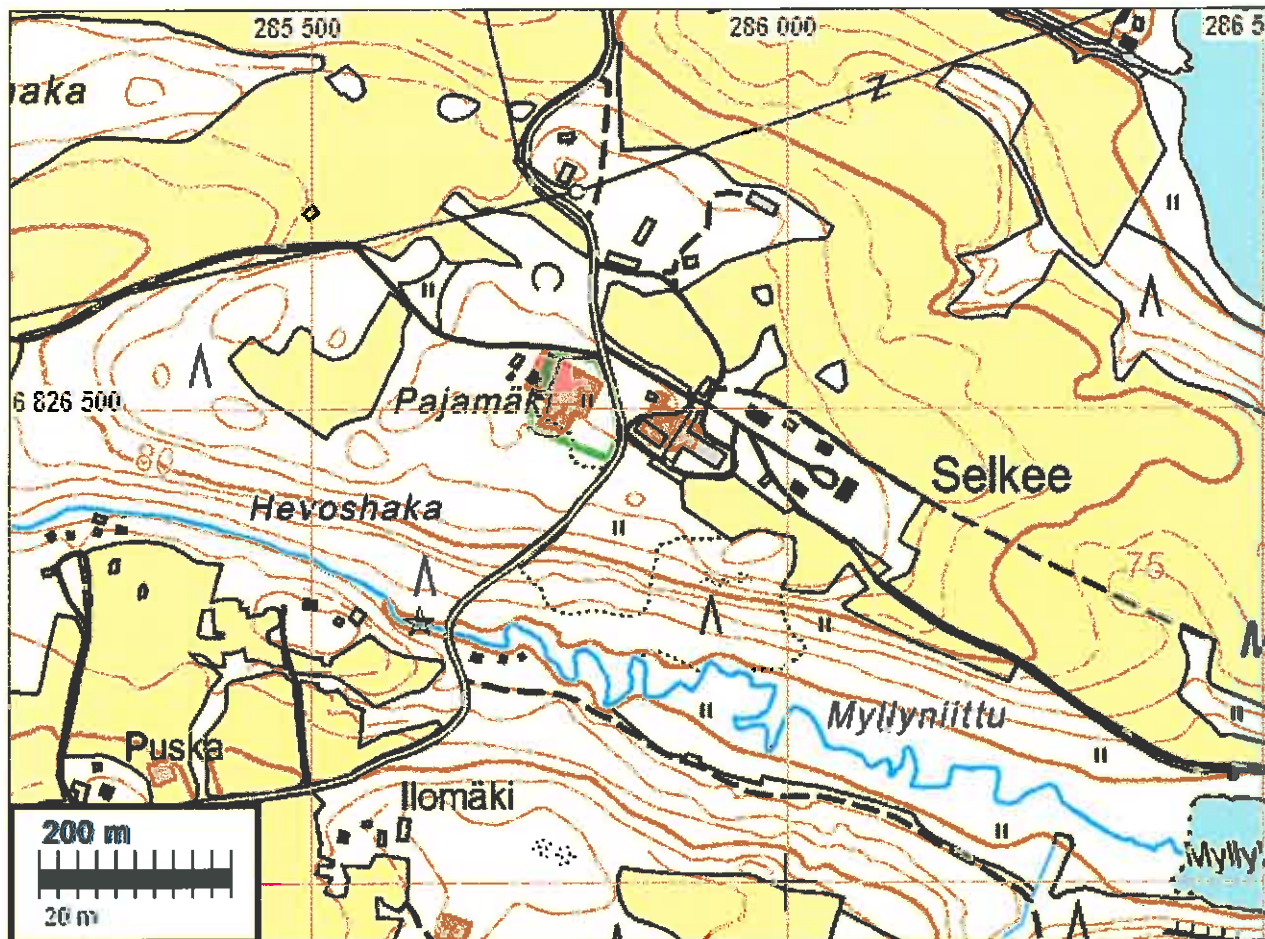
Jussila & al 2009: Ensimmäinen maininta Selkeen kylästä v. 1450. Kylä varhaiskeskiaikainen. Vuonna 1540 kylässä 19 taloa, 1571 taloja 15 ja 1644 taloja 12. Kylätontille säterikartano v. 1613. Isojakokartalla 1791 talot hajaantuneet laajalle alueelle torppina. Kaikkiaan 16 torppaa ja kartanon tontti A. Se sijaitsee ilmeisesti alkuperäisellä kylätontilla. Isojakokartalla 1791 kartanon tonttia a ja a2 tien molemmin puolin. Tontti A, tien länsipuolella on autio ja merkitty muinaisjäännökseksi jo aiemmin. Itäpuolella olevan tontin a yläindeksi a on navetan tontti. Länsipuolen tontin eteläreunoilla on ryytitarhat. Muut Selkeen tontit käsitelty kukin erikseen.

V. 1862 kartalla kartanon päärakennus on tien ja navetan itäpuolella, nykyisellä sijallaan.

Isojakokartalla 1791 18 torppaa, joista (T) Matalajärven torpan tontti ei paikannu. V. 1862 kartalla se sijaitsee Matalajärven itärannalla. Isojakokartan tontit U, V, X, Y ja Z, ovat Mierolan kylää. U – nykyinen Soini on entinen Mierolan Rustholli muut tontit torppia.



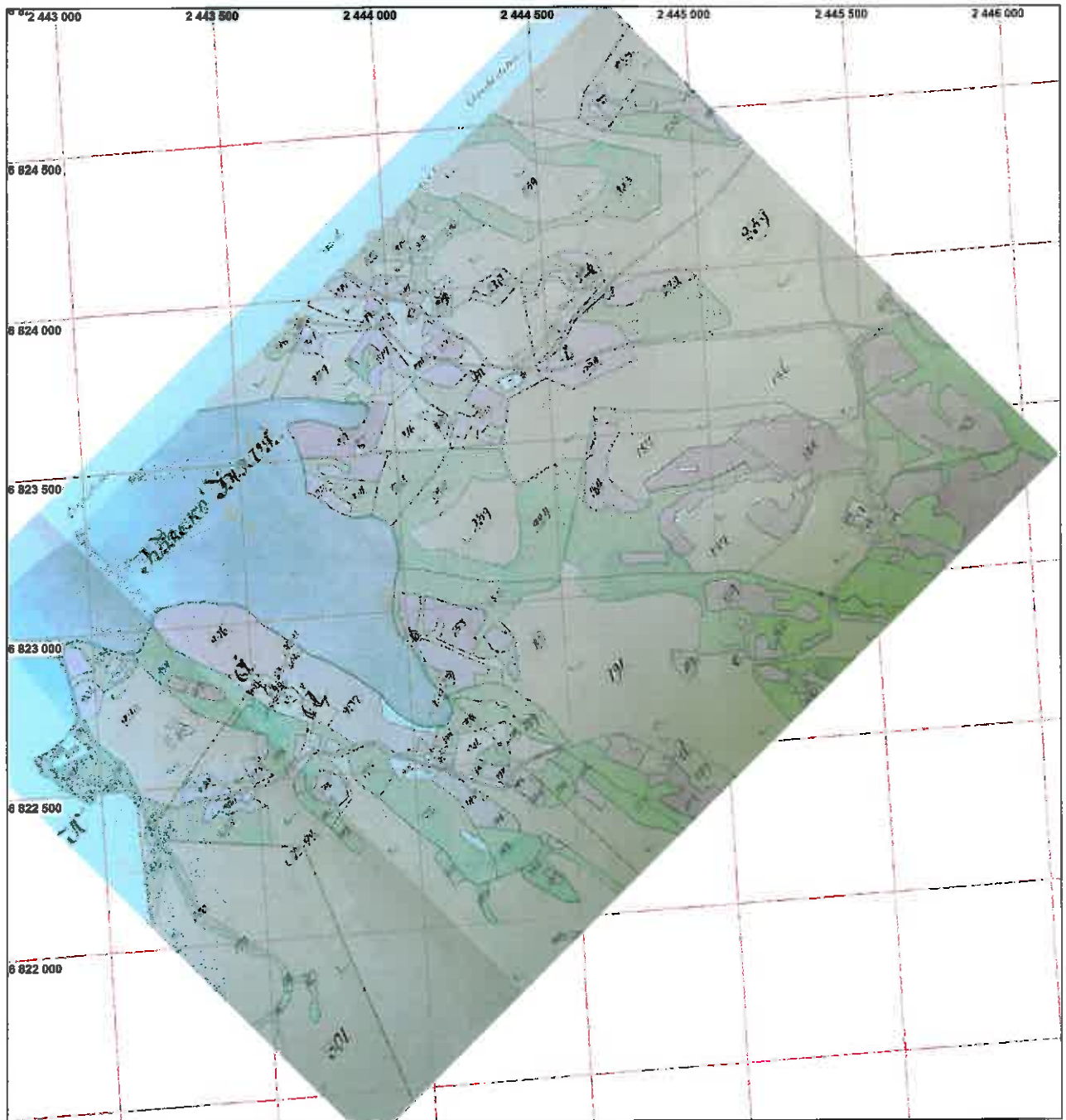
Vanhaa kartano ja kylätonttia. Kuvattu pohjoiseen.





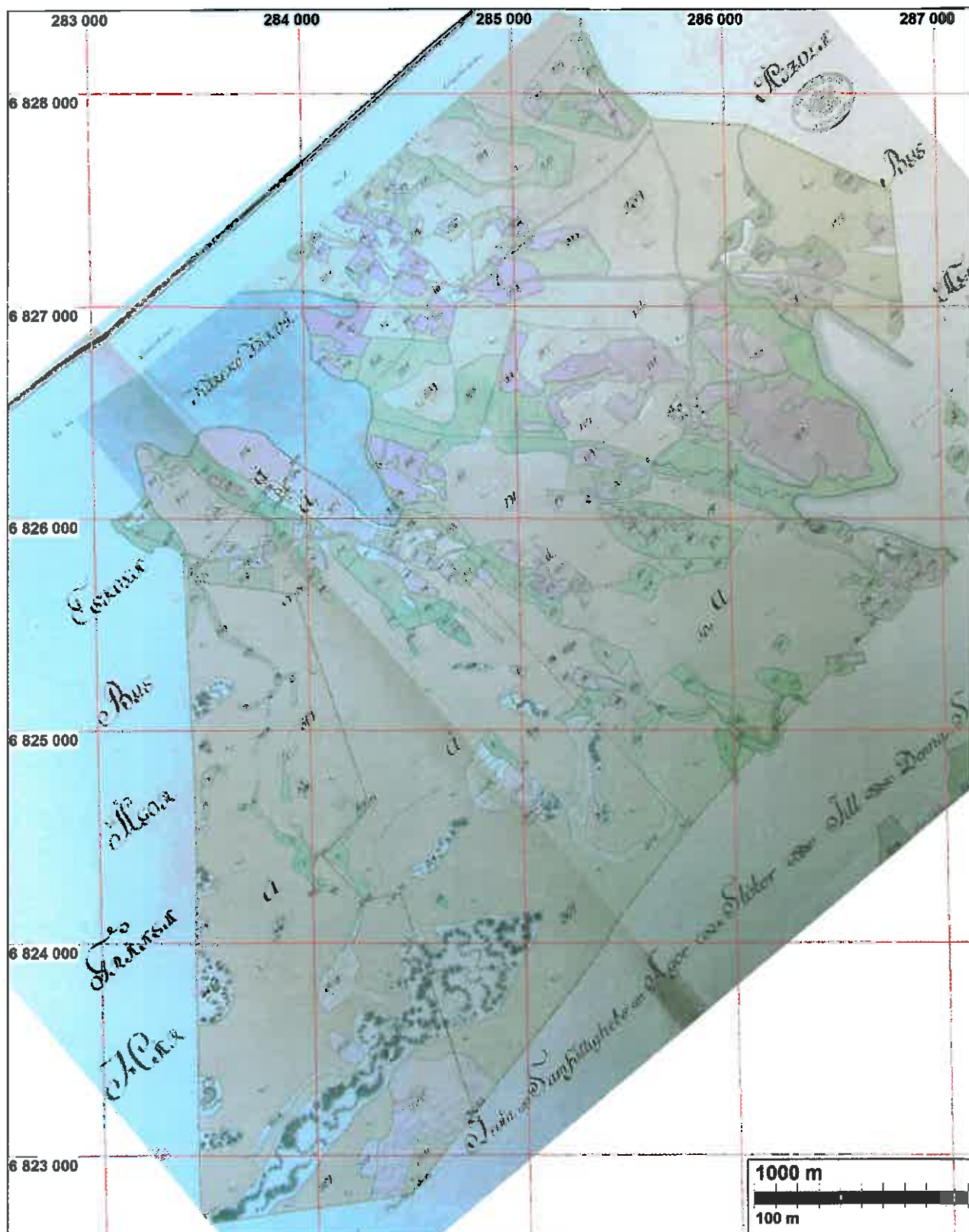
A66 21/1-12, 1862

Selkeen kartano 1862. Vanha kylätontti osin peltona, osin "kivisenä metsämaana (41).



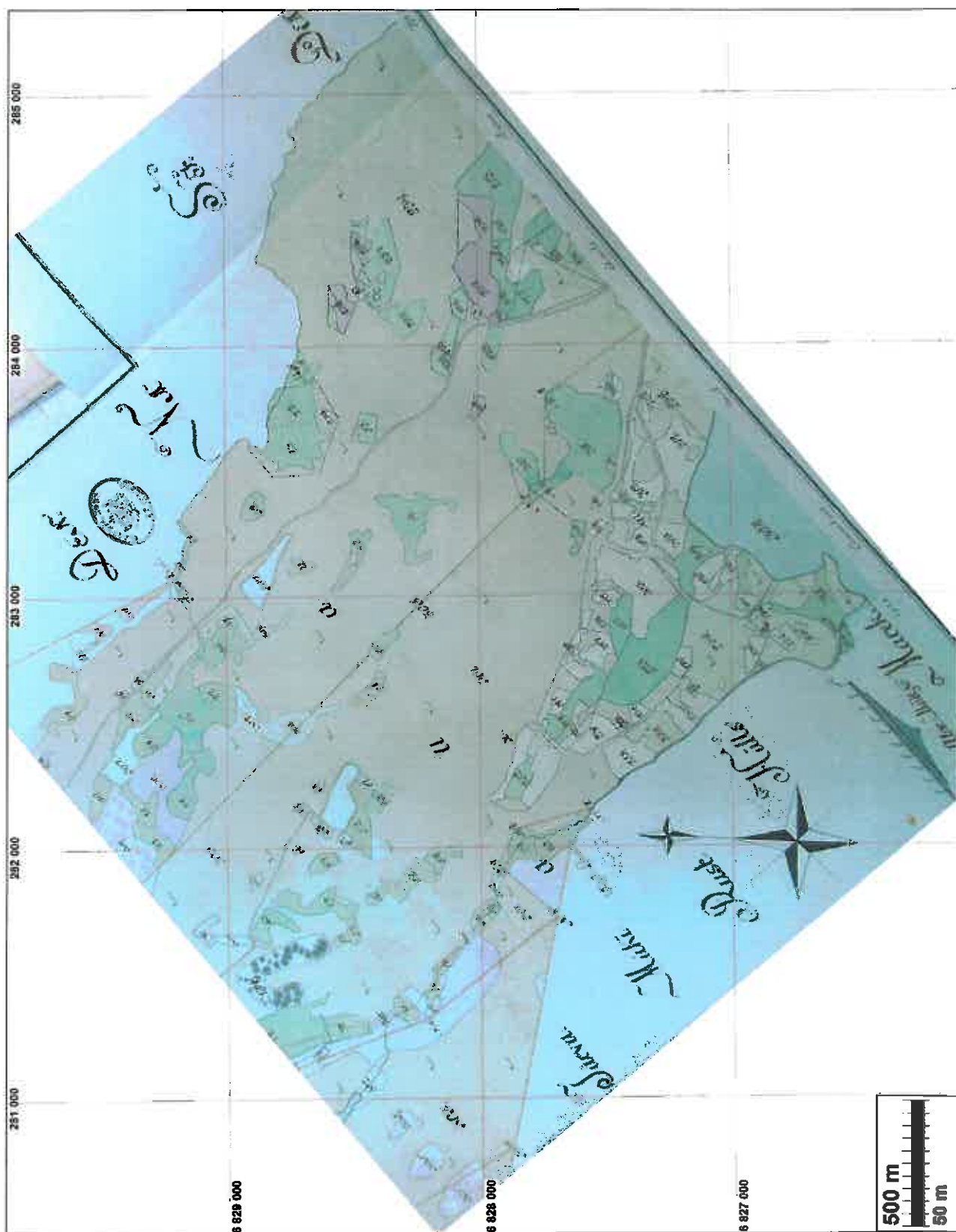
kkj2 koordinaatit, A66 21/1-7, 1791

Selkeen kartanon tontti kartan länsinurkassa (a).



ETRS-TM35FIN koordinaatit, A66 21/1-7, 1791

Vasemmalla keskellä, idässä Vestola (a), lännessä puron pohjoispuolella Selkeen kartano (a).



ETRS-TM35FIN koordinaatit, A66 21/1-7, 1791

Selkeen kartan 1791 pohjoispuolisko, jossa Mierola (u) keskellä alhaalla.

MOUHIJÄRVI 48 SELKEE B NIEMI

Mjtunnus:

Rauh.lk: 3 (ei ole suojelukohde)

Ajoitus: historiallinen

Laji: asuinpaikka: kylätontti

Koordin: N: 6826 301 E: 284 319 Z: 70

X: 6822 913 Y: 2444 028

P: 6829 165 I: 3284 402

Tutkijat: Jussila & al 2009 inventointi

Sijainti: Paikka sijaitsee Mouhijärven kirkosta 4,19 km länteen.

Huomiot: Torppa 1791. Talotontti ilmeisesti 1600-luvulla siirtynyt tälle paikalle Selkeen kylätontilta. Paikannus +/-10 m. Nykyisen talon kohdalla ja hoidetulla pihamaalla. Ei muinaisjäännös.

Kartta s. 162. Isojakokartta s. 146



MOUHIJÄRVI 49 SELKEE C KUUSENOJA

Mittunnus:

Rauh.lk: 3 (ei ole suojelukohde)

Ajoitus: historiallinen

Laji: asuinpaikka: kylätontti

Koordin: N: 6825 804 E: 286 847 Z: 70

X: 6822 533 Y: 2446 576

P: 6828 668 I: 3286 931

Tutkijat: Jussila & al 2009 inventointi

Sijainti: Paikka sijaitsee Mouhijärven kirkosta 1,64 km länteen.

Huomiot: Torppa 1791. Talotontti ilmeisesti 1600-luvulla siirtynyt tälle paikalle Selkeen kylätontilta. Paikannus +/-10 m. Nykyisen talon kohdalla ja hoidetulla pihamaalla. Ei muinaisjäännös.

sojakokartta s. 135.





MOUHIJÄRVI 50 SELKEE D TUOMISTO

Mjtunnus:

Rauh.lk: 3 (ei ole suojelukohde)

Ajoitus: historiallinen

Laji: asuinpaikka: kylätontti

Koordin: N: 6825 816 E: 285 105 Z: 80

X: 6822 465 Y: 2444 836

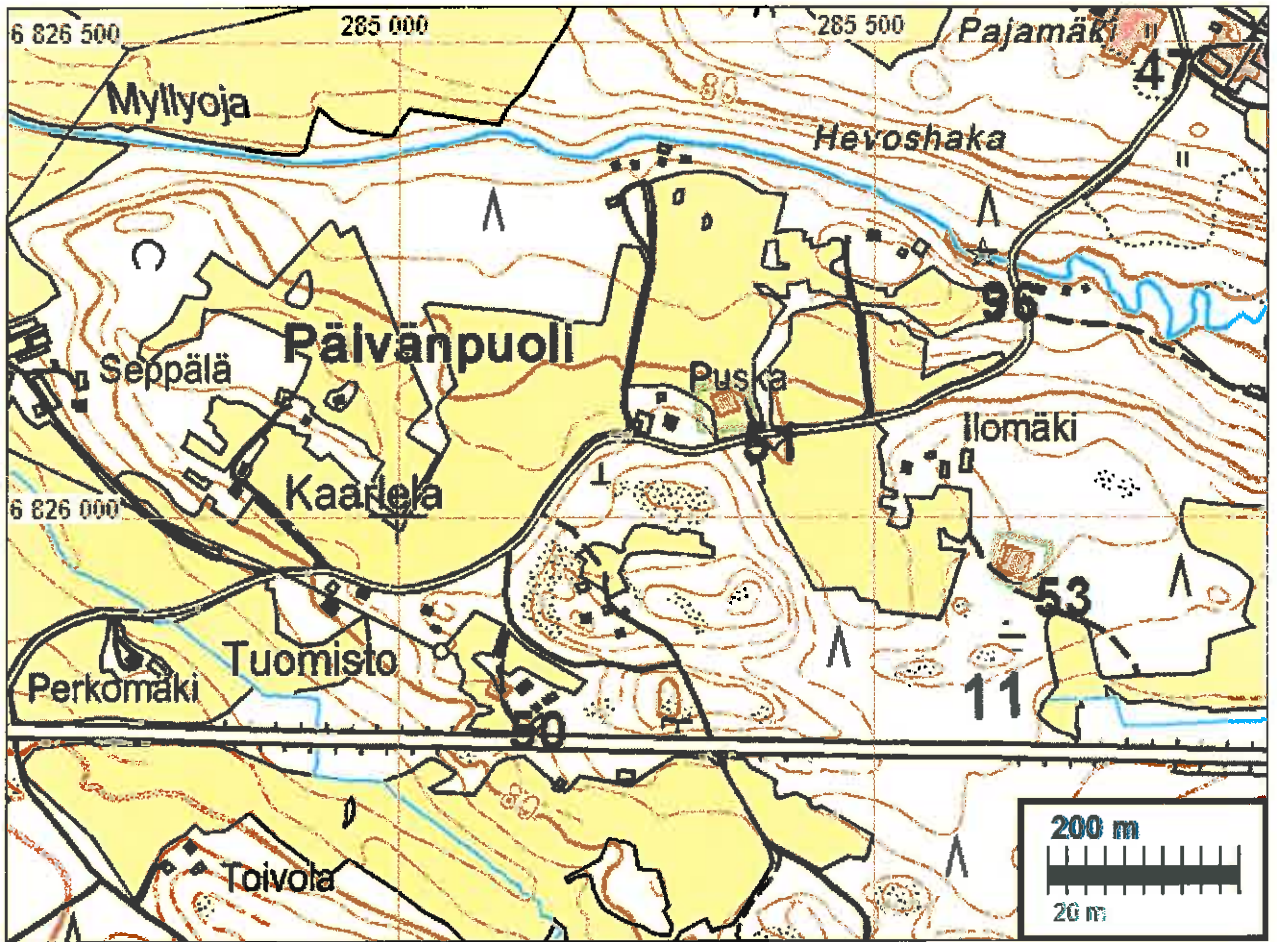
P: 6828 680 I: 3285 189

Tutkijat: Jussila & al 2009 inventointi

Sijainti: Paikka sijaitsee Mouhijärven kirkosta 3,38 km länteen.

Huomiot: Torppa. Talotontti ilmeisesti 1600-luvulla siirtynyt tälle paikalle Selkeen kylätontilta. Paikannus suhteellisen epätarkka, +/-10 m. Paikantuu peltoon nykyisen talon länsipuolelle. Todennäköisesti lähes nykyisen talon kohdalla ja hoidetulla pihamaalla. Ei muinaisjäännös.

Isojakokartta s. 135. ja 146.



MOUHIJÄRVI 51 SELKEE E PUSKA

Mittunnus:

Rauh.lk: 3 (ei ole suojelukohde)

Ajoitus: historiallinen

Laji: asuinpaikka: kylätontti

Koordin: N: 6826 118 E: 285 347 Z: 82

X: 6822 778 Y: 2445 064

P: 6828 982 I: 3285 431

Tutkijat: Jussila & al 2009 inventointi

Sijainti: Paikka sijaitsee Mouhijärven kirkosta 3,15 km länteen.

Huomiot: Torppa 1791. Talotontti ilmeisesti 1600-luvulla siirtynyt tälle paikalle Selkeen kylätontilta. Paikannus suhteellisen epätarkka, +/-10 m. Paikantuu peltoon nykyisen talon itäpuolelle peltoon. On mahdollista, että alkuperäinen paikka kuitenkin nykyisen talon kohdalla. Kyseessä yksittäistalo ja torppa, pellossa tai lähellä nykyistä taloa. Ei muinaisjäänös.

Kartta s. 140, Isojakokartta s. 135.



MOUHIJÄRVI 52 SELKEE F PORRAS

Mjtunnus:

Rauh.lk: 3 (ei ole suojelukohde)

Ajoitus: historiallinen

Laji: asuinpaikka: kylätontti

Koordini: N: 6827 005 E: 286 261 Z: 64

X: 6823 706 Y: 2445 936

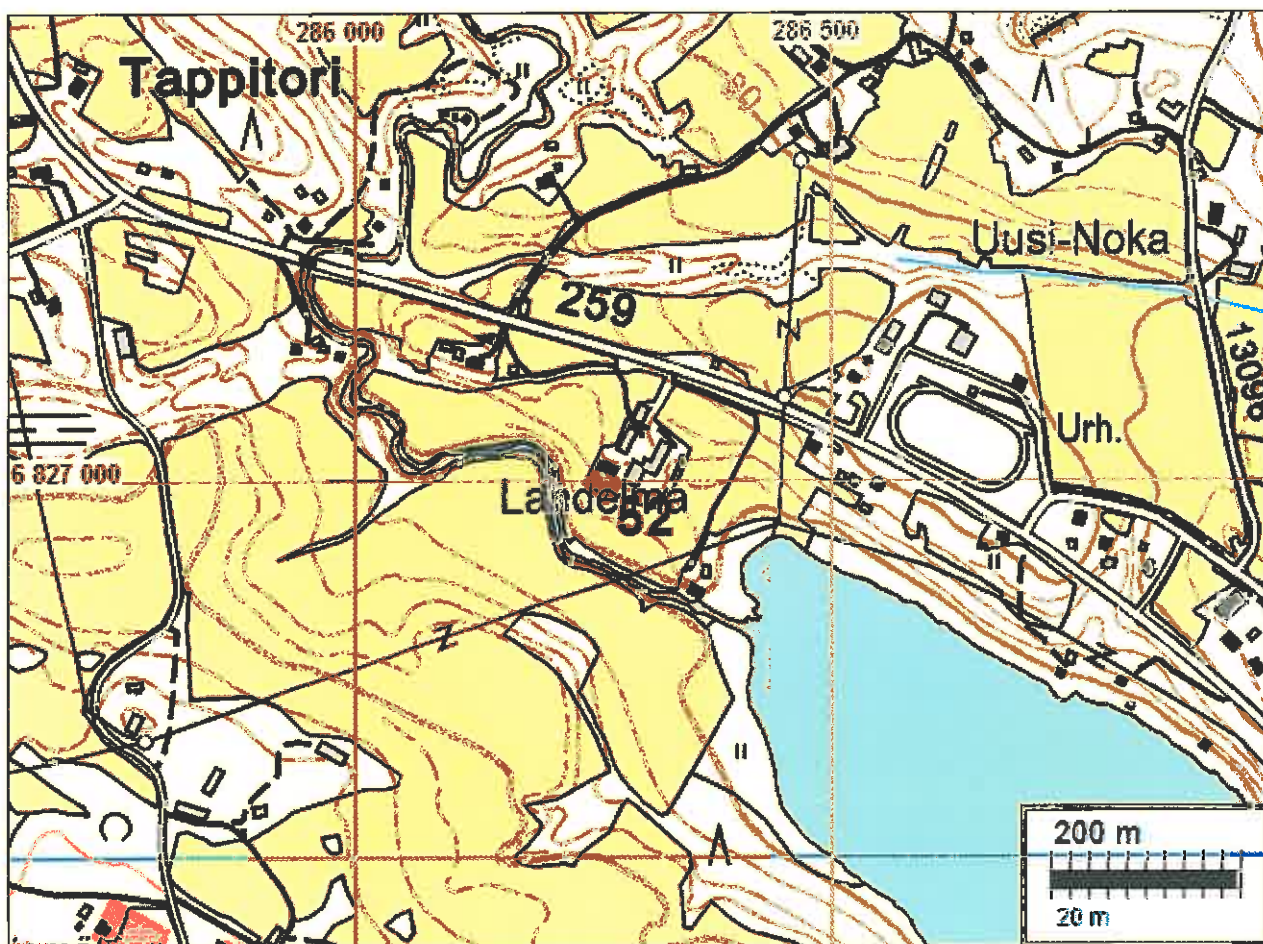
P: 6829 870 I: 3286 345

Tutkijat: Jussila & al 2009 inventointi

Sijainti: Paikka sijaitsee Mouhijärven kirkosta 2,52 km luoteeseen.

Huomiot: Nykyinen Lahdelma. Porras nim. torppa 1791. Talotontti ilmeisesti 1600-luvulla siirtynyt tälle paikalle Selkeen kylätontilta. Paikannus suhteellisen epätarkka, +-10 m. Paikantuu peltoon nykyisen talon tilakeskuksen lounaisosaan. Pihamaata, osin rakennettu. Ei muinaisjäännös.

Isojakokartta s. 135





MOUHIJÄRVI 53 SELKEE G ILOMÄKI

Mjtunnus:

Rauh.lk: 2

Ajoitus: historiallinen

Laji: asuinpaikka: kylätontti

Koordin: N: 6825 955 E: 285 656 Z: 94

X: 6822 629 Y: 2445 380

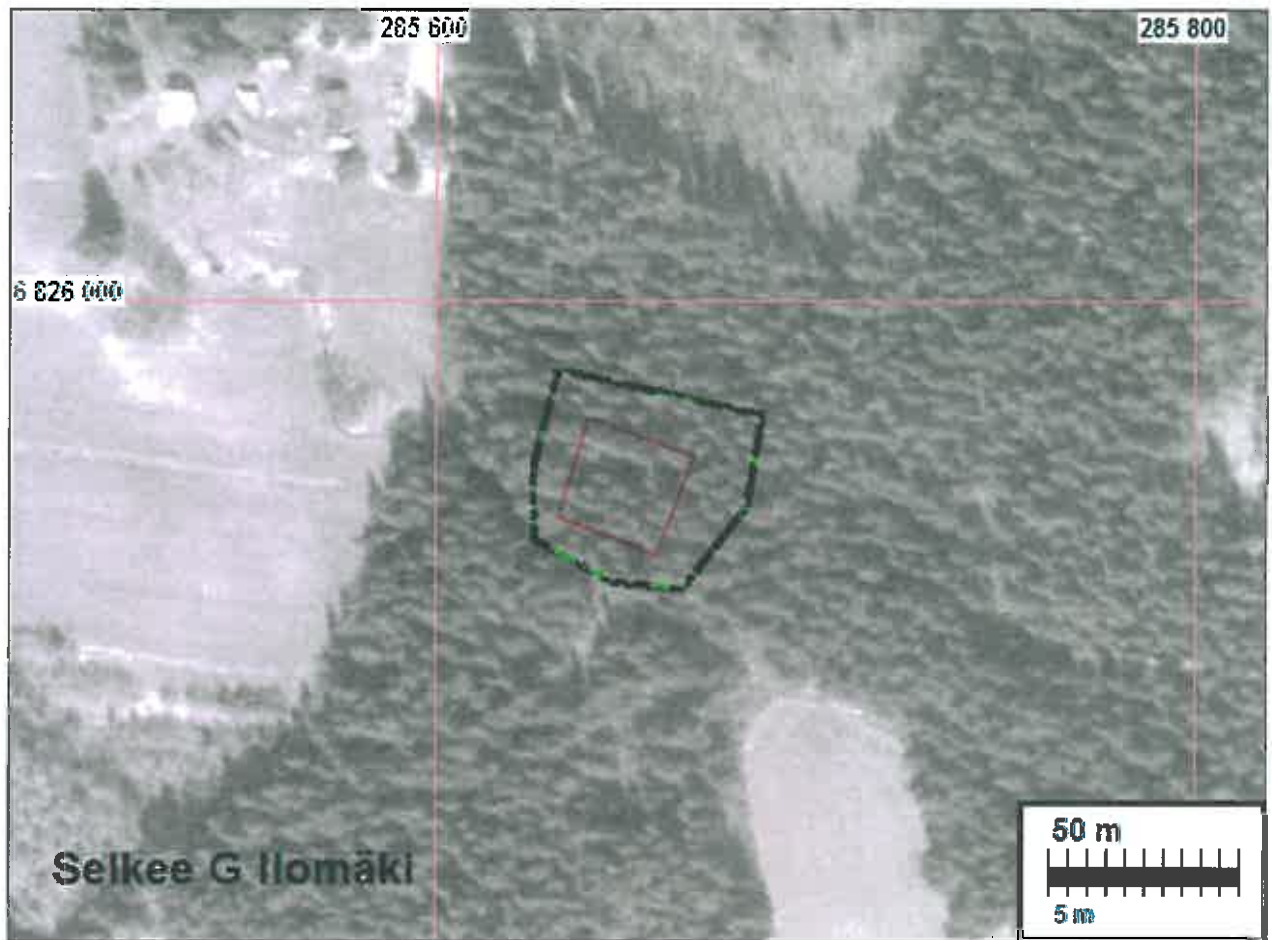
P: 6828 819 I: 3285 740

Tutkijat: Jussila & al 2009 inventointi

Sijainti: Paikka sijaitsee Mouhijärven kirkosta 2,83 km länteen.

Huomiot: Talotontti ilmeisesti 1600-luvulla siirtynyt tälle paikalle Selkeen kylätontilta. Torppa 1791 kartalla. Paikannus suhteellisen epätarkka, +-6 m. Paikantuu metsäiselle kumpareelle nykyisen talon kaakkoispuolelle. Autioitunut ja arkeologisessa mielessä ehjä ja säilynyt kokonaisuus ja siinä mielessä voisi olla muinaisjäännös yksittäisen torpan statuksesta huolimatta.

Kartta s. 140, Isojakokartta s. 135



MOUHIJÄRVI 54 SELKEE I KLOCKARS

Mjtunnus:

Rauh.lk: 3 (ei ole suojelukohde)

Ajoitus: historiallinen

Laji: asuinpaikka: kylätontti

Koordin: N: 6827 128 E: 284 889 Z: 85

X: 6823 766 Y: 2444 560

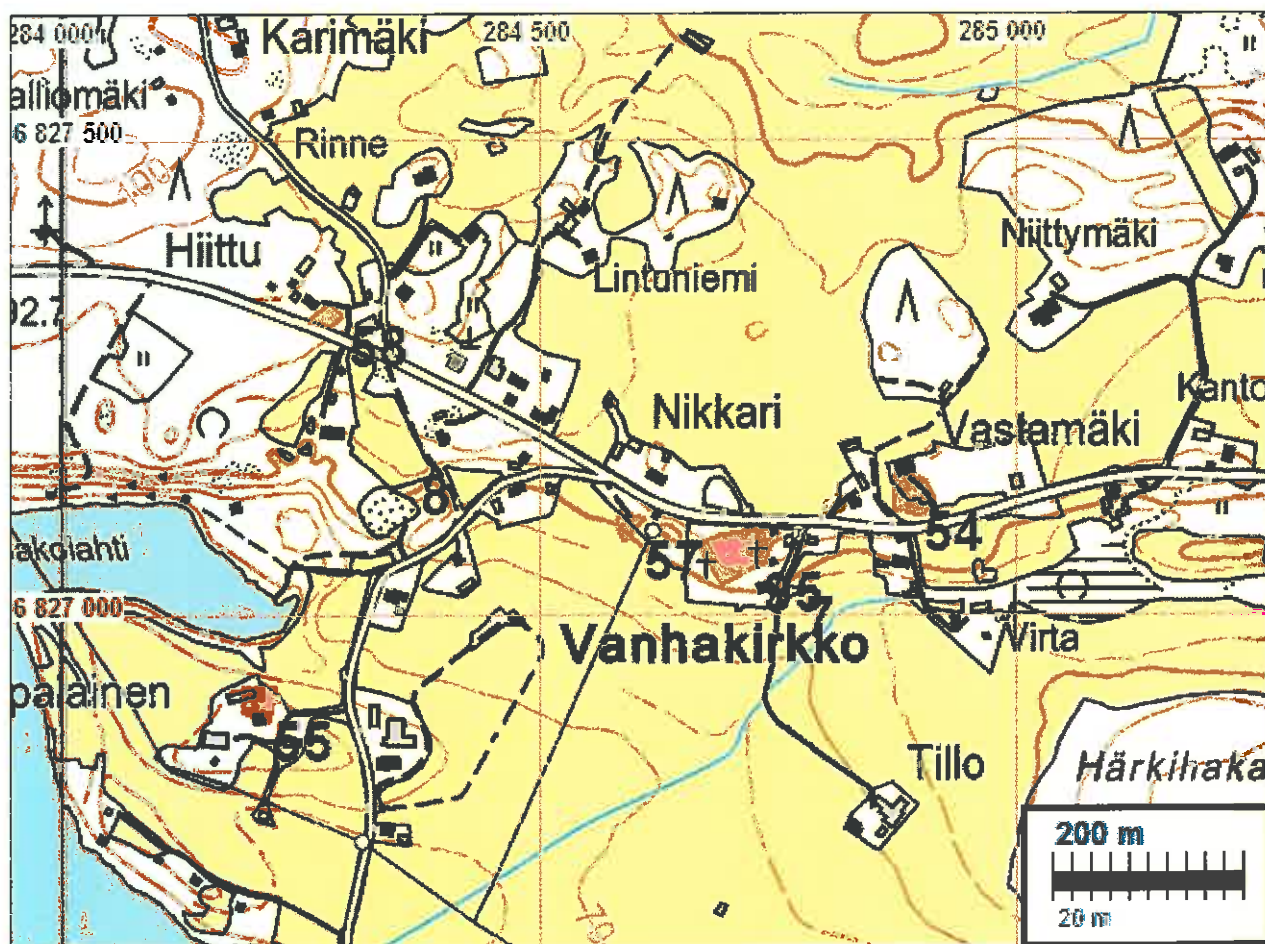
P: 6829 993 I: 3284 973

Tutkijat: Jussila & al 2009 inventointi

Sijainti: Paikka sijaitsee Mouhijärven kirkosta 3,38 km länteen.

Huomiot: Talotontti ilmeisesti 1600-luvulla siirtynyt tälle paikalle Selkeen kylätontilta. Klockars niminen torppa v. 1791 kartalla. Nykyään Vastamäki. Paikantuu nykyisen talon ja tien välille, pihamaalle. Yksittäinen torppa, ja säilyneisyyden kyseenalaisuus: ei muinaisjäännös.

Isojakokartta s. 135 ja 146.





A66 21/1-7, 1791

MOUHIJÄRVI 55 SELKEE K KOPALAINEN

Mjtunnus:

Rauh.lk: 3 (ei ole suojelukohde)

Ajoitus: historiallinen

Laji: asuinpaikka: kylätontti

Koordin: N: 6826 907 E: 284 206 Z: 73
 X: 6823 514 Y: 2443 888
 P: 6829 772 I: 3284 289

Tutkijat: Jussila & al 2009 inventointi

Sijainti: Paikka sijaitsee Mouhijärven kirkosta 4,42 km länteen.

Huomiot: Kopalainen eli Koppala niminen torppa 1791 kartalla. Talotontti ilmeisesti 1600-luvulla siirtynyt tälle paikalle Selkeen kylätontilta. Paikannus suhteellisen epätarkka, +-10 m. Paikantuu nykyisen talon kohdalle ja muokatulle pihamaalle. Ei muinaisjäännös.

Kartta s. 145, Isojakokartta s. 135 ja 146.



MOUHIJÄRVI 56 SELKEE L OHRISTO

Mjtunnus:

Rauh.lk: 3 (ei ole suojelukohde)

Ajoitus: historiallinen

Laji: asuinpaikka: kylätontti

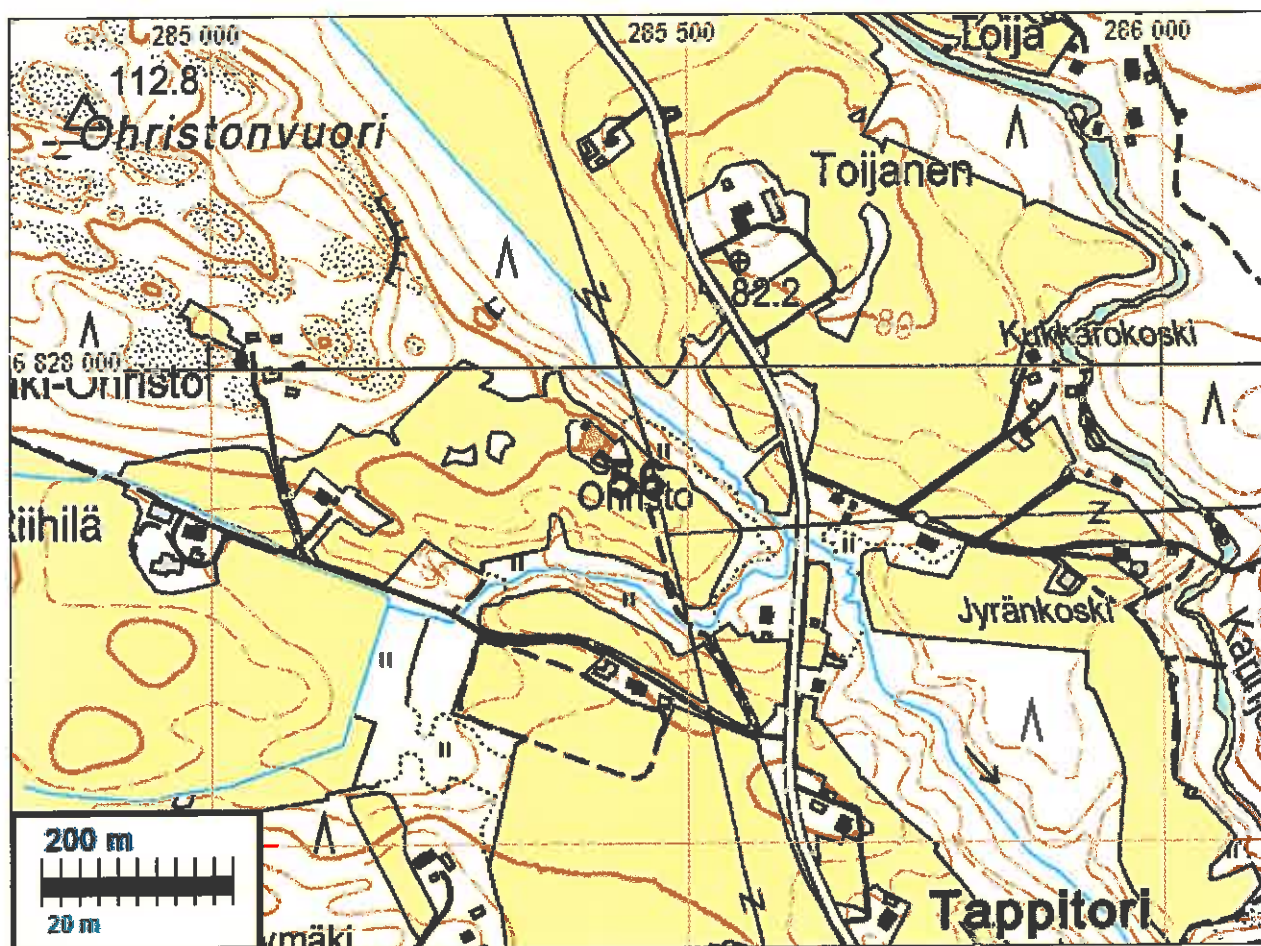
Koordin: N: 6827 925 E: 285 403 Z: 80
 X: 6824 585 Y: 2445 037
 P: 6830 790 I: 3285 487

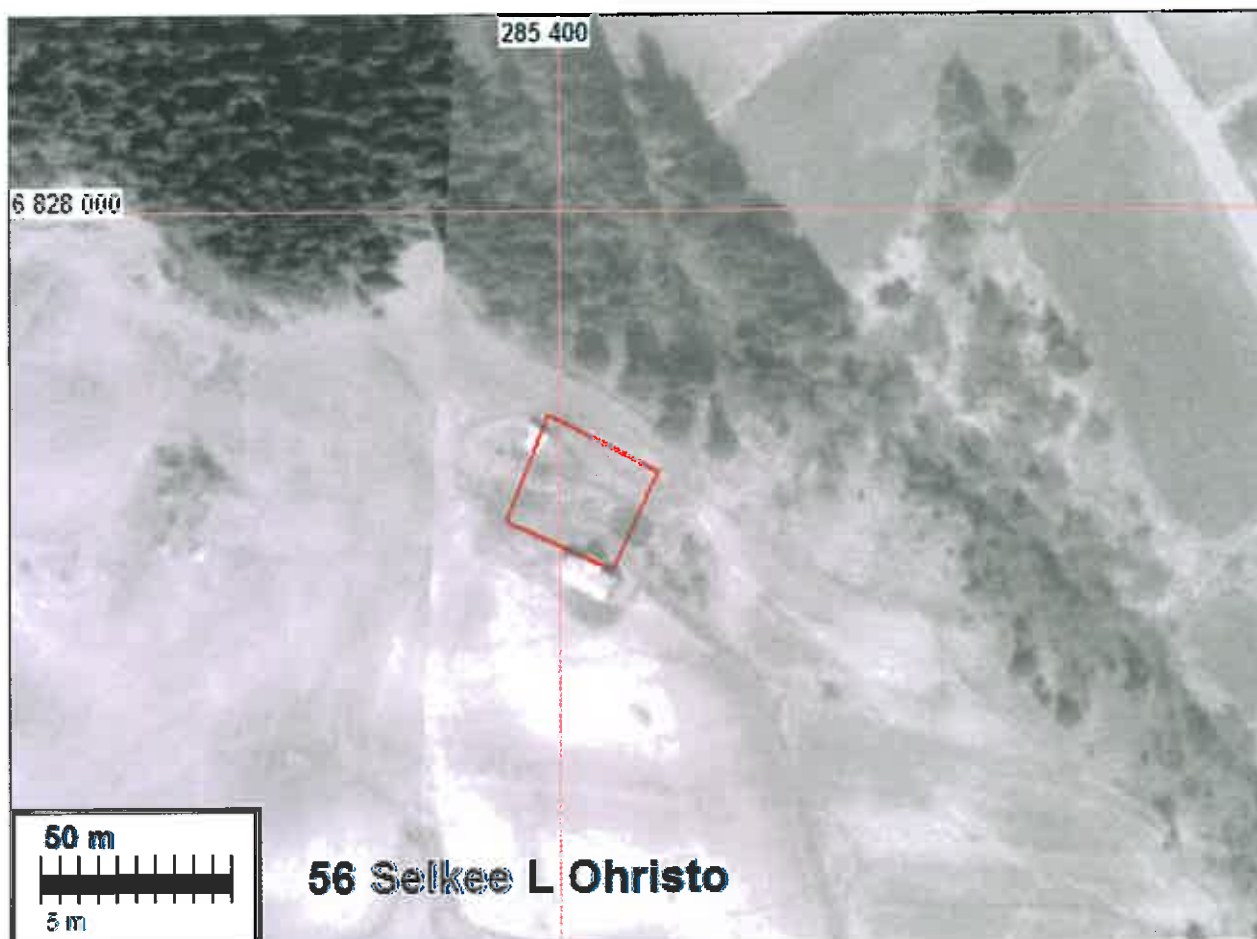
Tutkijat: Jussila & al 2009 inventointi

Sijainti: Paikka sijaitsee Mouhijärven kirkosta 3,73 km luoteeseen.

Huomiot: Ädisto eli Ohrala niminen torppa 1791 kartalla. Talotontti ilmeisesti 1600-luvulla siirtynyt tälle paikalle Selkeen kylätontilta. Paikannus suhteellisen epätarkka, +/-10 m. Paikantuu nykyisen talon kohdalle ja muokatulle pihamaalle. Ei muinaisjäännös.

Isojakokartta s. 135 .





MOUHIJÄRVI 57 SELKEE M NIKKARI

Mjtunnus:

Rauh.lk: 3 (ei ole suojelukohde)

Ajoitus: historiallinen

Laji: asuinpaikka: kylätontti

Koordin: N: 6827 097 E: 284 596 Z: 80

X: 6823 722 Y: 2444 269

P: 6829 962 I: 3284 680

Tutkijat: Jussila & al 2009 inventointi

Sijainti: Paikka sijaitsee Mouhijärven kirkosta 4,09 km länteen.

Huomiot: Talotontti ilmeisesti 1600-luvulla siirtynyt tälle paikalle Selkeen kylätontilta. Snickaro niminen torppa 1791 kartalla. Vanhan kirkonpaikan länsipuolella, tien eteläpuolella pellossa. Yksittäistalo ja torppa sekoittuneessa maaperässä: ei muinaisjäännös.

Kartta s. 145, Isojakokartta s. 135 ja 146.



MOUHIJÄRVI 58 SELKEE N HIITU

Mjtunnus:

Rauh.lk: 2

Ajoitus: historiallinen

Laji: asuinpaikka: kylätontti

Koordin: N: 6827 324 E: 284 286 Z: 85

X: 6823 934 Y: 2443 948

P: 6830 189 I: 3284 369

Tutkijat: Jussila & al 2009 inventointi

Sijainti: Paikka sijaitsee Mouhijärven kirkosta 4,46 km länteen.

Huomiot: Talotontti ilmeisesti 1600-luvulla siirtynyt tälle paikalle Selkeen kylätontilta. Torppa 1791 kartalla. Paikantuu melko hyvin tien varteen, sen pohjoispuolelle, nykyisen talon kaakkoispuolelle, pihamaalle. Vaikuttaa arkeologisessa mielessä ehjältä. Muinaisjäännösstatus ei ole selkeä. Yksittäistalona torppana ei suojelukohde.

Kartta s. 145, Isojakokartta s. 135 ja 146.



MOUHIJÄRVI 59 SELKEE O KENKIMÄKI

Mjtunnus:

Rauh.lk: 3 (ei ole suojelukohde)

Ajoitus: historiallinen

Laji: asuinpaikka: kylätontti

Koordin: N: 6828 011 E: 284 141 Z: 93

X: 6824 613 Y: 2443 772

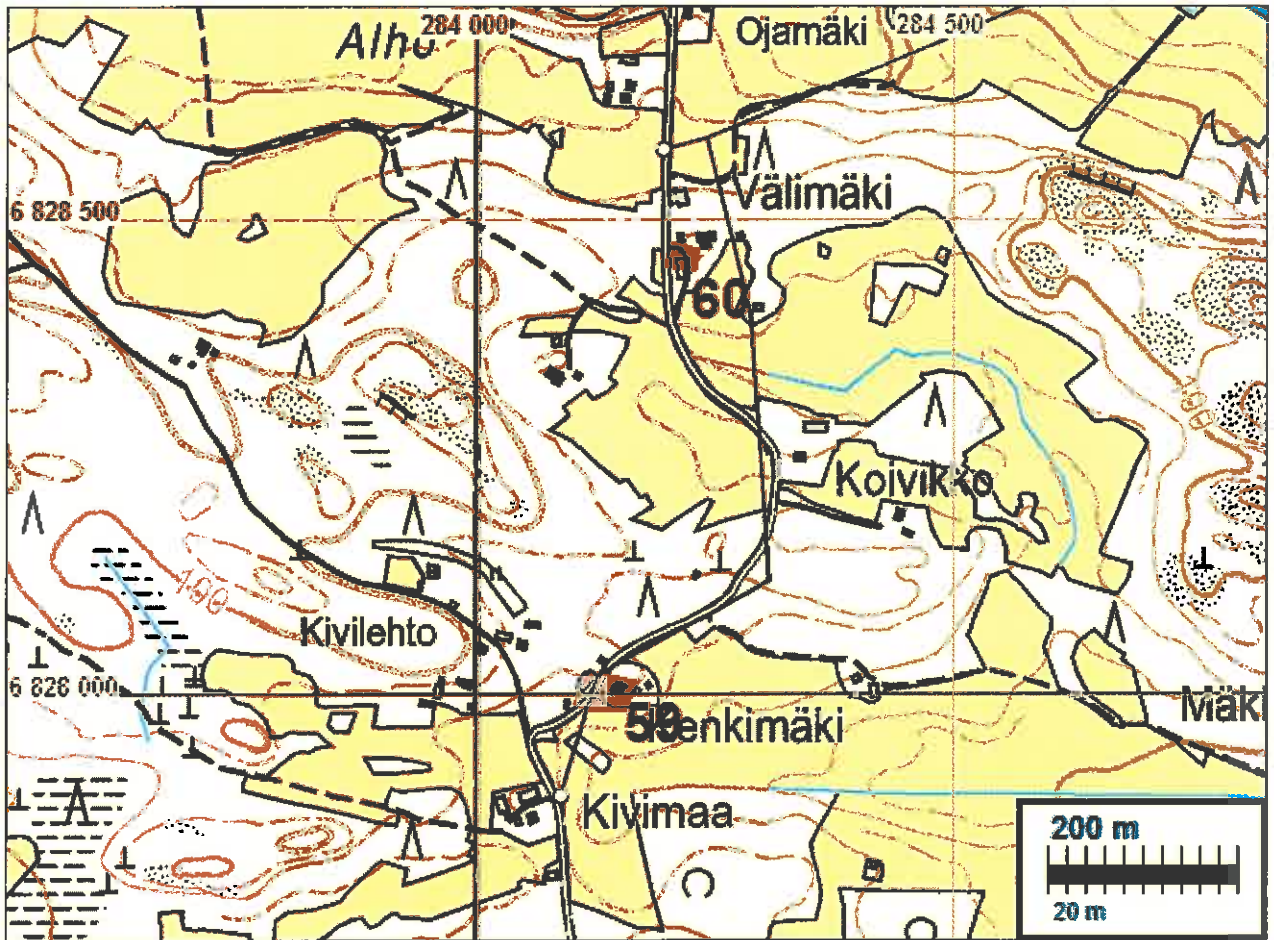
P: 6830 876 I: 3284 224

Tutkijat: Jussila & al 2009 inventointi

Sijainti: Paikka sijaitsee Mouhijärven kirkosta 4,86 km luoteeseen.

Huomiot: Talotontti ilmeisesti 1600-luvulla siirtynyt tälle paikalle Selkeen kylätontilta. Torppa 1791 kartalla. Paikannus suhteellisen epätarkka, +/-10 m. Paikantuu nykyisen talon kohdalle ja muokatulle pihamaalle, osin tien alle. Ei muinaisjäännös.

Isojakokartta s. 136



MOUHIJÄRVI 60 SELKEE P VÄLIMÄKI

Mjtunnus:

Rauh.lk: 3 (ei ole suojelukohde)

Ajoitus: historiallinen

Laji: asuinpaikka: kylätontti

Koordin: N: 6828 457 E: 284 210 Z: 96

X: 6825 062 Y: 2443 820

P: 6831 322 I: 3284 293

Tutkijat: Jussila & al 2009 inventointi

Sijainti: Paikka sijaitsee Mouhijärven kirkosta 5,02 km luoteeseen.

Huomiot: Talotontti ilmeisesti 1600-luvulla siirtynyt tälle paikalle Selkeen kylätontilta. Torppa 1791 kartalla. Paikannus suhteellisen epätarkka, +/-10 m. Paikantuu nykyisen talon kohdalle ja muokatulle pihamaalle. Ei muinaisjäännös.

Kartta s. 152, Isojakokartta s. 136

**MOUHIJÄRVI 61 SELKEE S KANKAANTAUSTA**

Mjtunnus:

Rauh.lk: 3 (ei ole suojelukohde)

Ajoitus: historiallinen
Laji: asuinpaikka: kylätontti

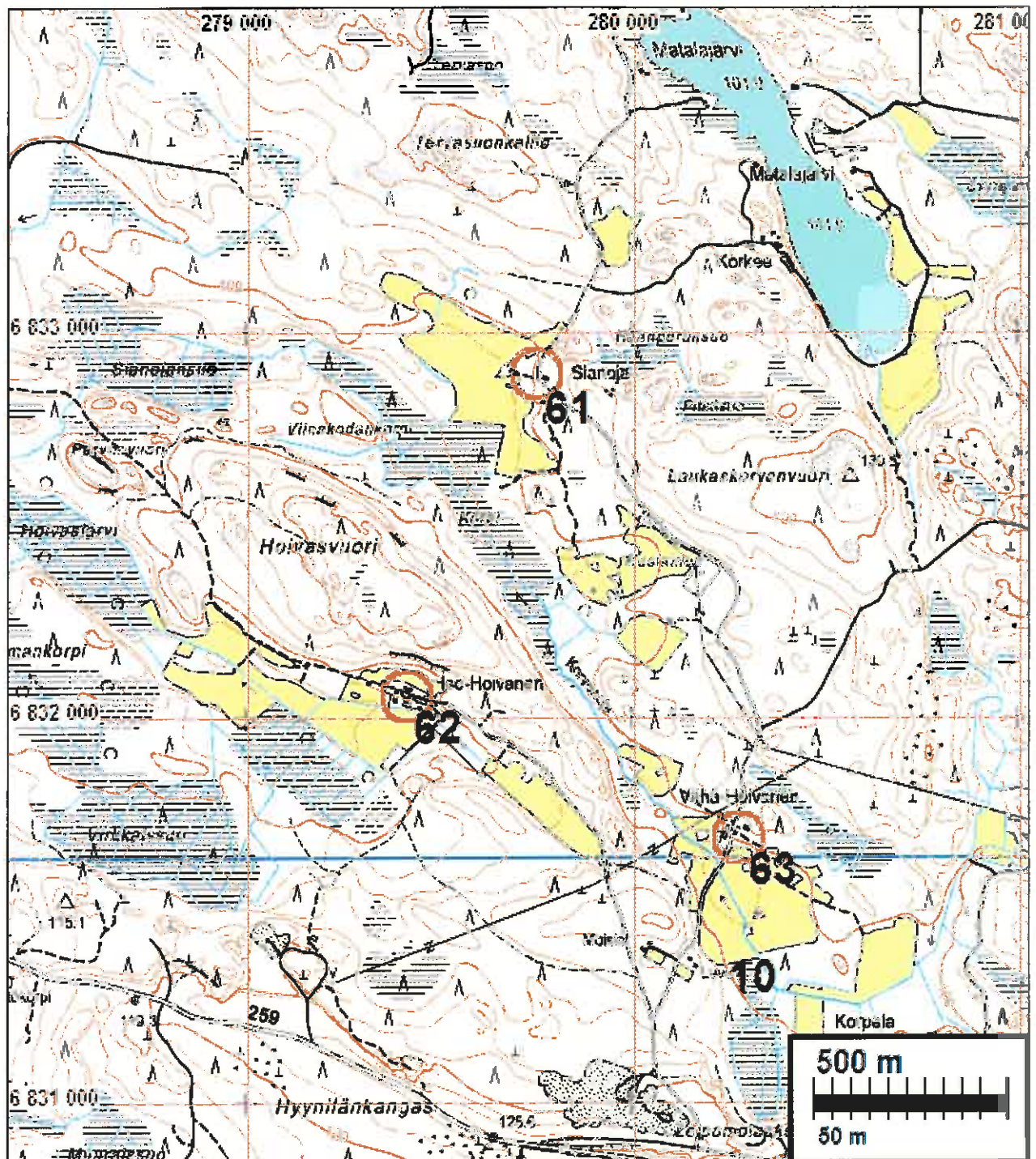
Koordin: N: 6832 887 E: 279 746 Z: 100
X: 6829 281 Y: 2439 159
P: 6835 754 I: 3279 828

Tutkijat: Jussila & al 2009 inventointi

Sijainti: Paikka sijaitsee Mouhijärven kirkosta 11,24 km luoteeseen.

Huomiot: Kankaantaustan torppa v. 1791 kartalla paikalla missä nyt Sianojan talo. Ei tarkemmin paikannettu. Ei tarkastettu.

Isojakokartta s. 136



MOUHIJÄRVI 62 SELKEE H ISOHOIVAS

Mjtunnus:

Rauh.lk: 3 (ei ole suojelukohde)

Ajoitus: historiallinen

Laji: asuinpaikka: kylätontti

Koordin: N: 6832 059 E: 279 406 Z: 97

X: 6828 439 Y: 2438 857

P: 6834 926 I: 3279 488

Tutkijat: Jussila & al 2009 inventointi

Sijainti: Paikka sijaitsee Mouhijärven kirkosta 11,02 km luoteeseen.

Huomiot: Isohoivaan torppa v. 1791 kartalla paikalla missä nyt edelleen Iso-Hoivasen talo. Ei tarkemmin paikannettu. Ei tarkastettu.

Kartta s. 154, Isojakokartta s. 136

MOUHIJÄRVI 63 SELKEE R VÄHÄHOIVAS

Mjtunnus:

Rauh.lk: 3 (ei ole suojelukohde)

Ajoitus: historiallinen

Laji: asuinpaikka: kylätontti

Koordin: N: 6831 691 E: 280 274 Z: 100

X: 6828 111 Y: 2439 741

P: 6834 558 I: 3280 356

Tutkijat: Jussila & al 2009 inventointi

Sijainti: Paikka sijaitsee Mouhijärven kirkosta 10,09 km luoteeseen.

Huomiot: Vähähoivaan torppa v. 1791 kartalla paikalla missä nyt Vähä-Hoivasen talo. Ei tarkemmin paikannettu. Ei tarkastettu.

Kartta s. 154, Isojakokartta s. 136

MOUHIJÄRVI 64 MIEROLAN TALOTONTTI

Mjtunnus:

Rauh.lk: 3 (ei ole suojelukohde)

Ajoitus: historiallinen

Laji: asuinpaikka: kylätontti

Koordin: N: 6827 361 E: 283 310 Z: 84

X: 6823 926 Y: 2442 972

P: 6830 226 I: 3283 393

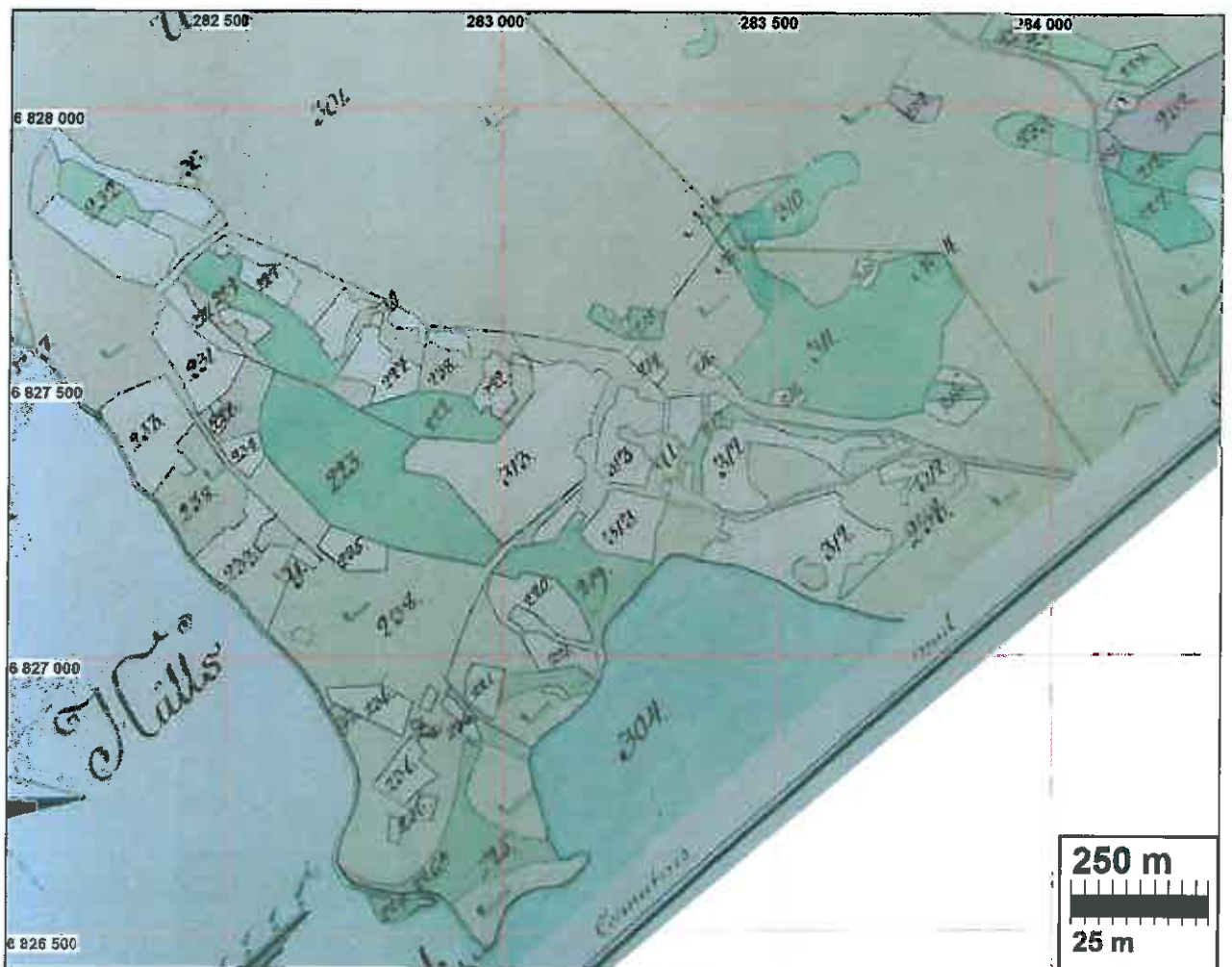
Tutkijat: Jussila & al 2009 inventointi

Sijainti: Paikka sijaitsee Mouhijärven kirkosta 5,40 km länteen.

Huomiot: Mierolan rusthollin tontti v. 1791 kartalla (Selkeen kartalla kirjain U). Paikannus suhteellisen epätarkka, +7 m. Paikantuu pieneltä osin nykyisen talon kohdalle ja pääosin sen länsipuoliselle pihamaalle. Alustavasti ei muinaisjäännös.

Isojakokartta s. 136 ja 157





A66 21/1-7, 1791

MOUHIJÄRVI 65 MIEROLA V OJALA

Mjtunnus:

Rauh.lk: 3 (ei ole suojelukohde)

Ajoitus: historiallinen

Laji: asuinpaikka: kylätontti

Koordin: N: 6827 610 E: 282 777 Z: 86

X: 6824 150 Y: 2442 429


P: 6830 475 I: 3282 860

Tutkijat: Jussila & al 2009 inventointi

Sijainti: Paikka sijaitsee Mouhijärven kirkosta 5,98 km länteen.

Huomiot: Ojala niminen Mierolan torppa 1791. Paikannus suhteellisen epätarkka, +-10 m. Paikantuu nykyisen Kilkan (?) talon/rakennuksen kohdalle. Ei muinaisjäännös.

Kartta s. 156, Isojakokartta s. 136 ja 157

**MOUHIJÄRVI 66 MIEROLA X HAAPIMÄKI**

Mjtunnus:

Rauh.lk: 2

Ajoitus: historiallinen

Laji: asuinpaikka: kylätontti

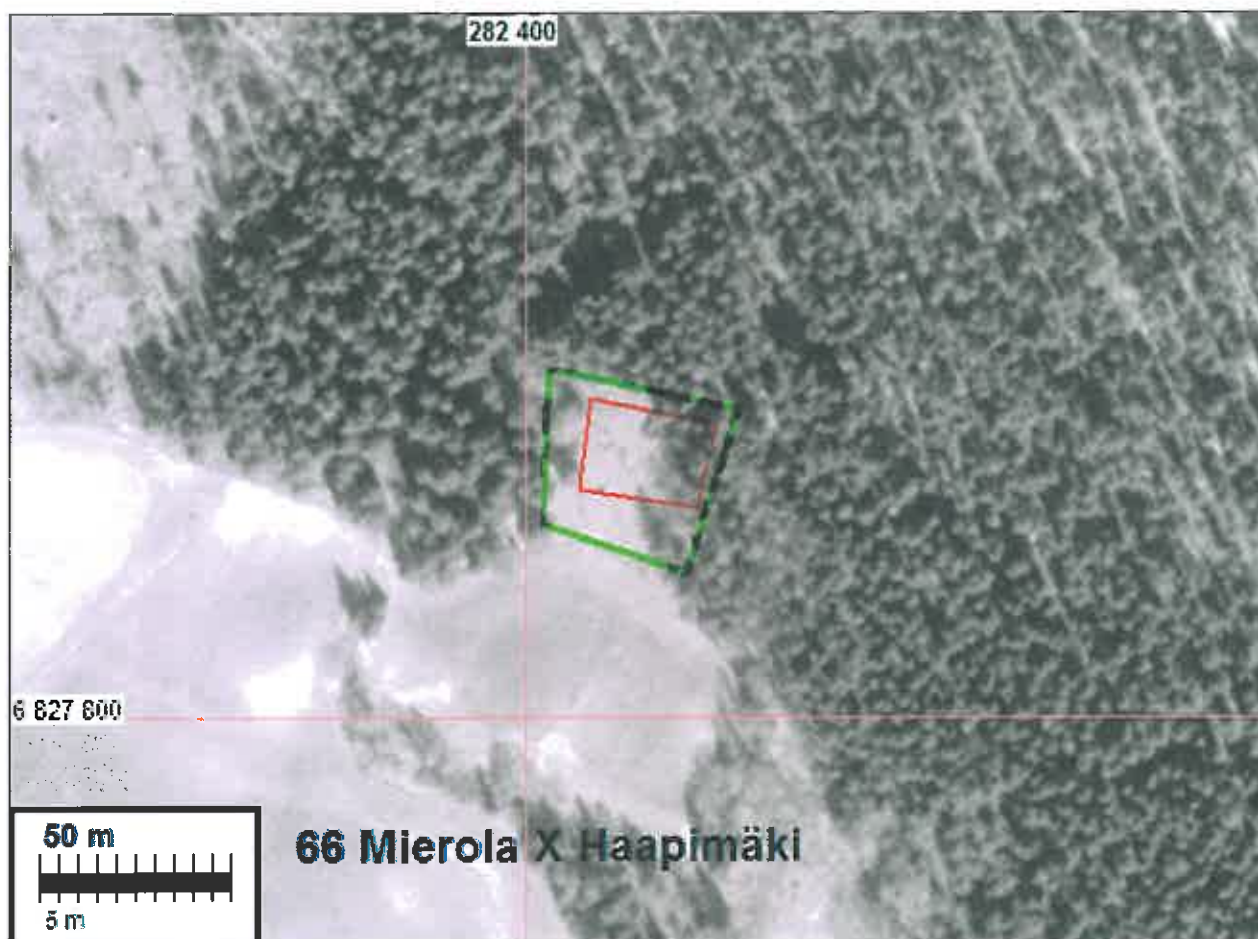
Koordin: N: 6827 866 E: 282 437 Z: 91
X: 6824 390 Y: 2442 077
P: 6830 731 I: 3282 520

Tutkijat: Jussila & al 2009 inventointi

Sijainti: Paikka sijaitsee Mouhijärven kirkosta 6,38 km länteen.

Huomiot: Haapimäki niminen Mierolan torppa 1791 kartalla. Paikannus suhteellisen epätarkka, +-7 m. Paikantuu metsäaukiolle. Täysin autioitunut ja arkeologisessa mielessä vaikuttaa hyvin säilyneeltä. Torppa statuksesta huolimatta muinaisjäännös.

Kartta s. 156, Isojakokartta s. 136 ja 157



MOUHIJÄRVI 67 MIEROLA Y KUOREKOJA

Mjtunnus:

Rauh.lk: 3 (ei ole suojelukohde)

Ajoitus: historiallinen

Laji: asuinpaikka: kylätontti

Koordin: N: 6827 149 E: 282 604 Z: 85
X: 6823 682 Y: 2442 277
P: 6830 014 I: 3282 687

Tutkijat: Jussila & al 2009 inventointi

Sijainti: Paikka sijaitsee Mouhijärven kirkosta 6,03 km länteen.

Huomiot: Torppa 1791 kartalla. Paikannus suhteellisen epätarkka, +-6 m. Paikantuu nykyisen Mäkrinteen talon/rakennusten kohdalle ja niiden väliin muokatulle pihamaalle. Ei muinaisjäännös.

Kartta s. 156, Isojakokartta s. 136 ja 157



MOUHIJÄRVI 68 MIEROLA Z SOTILASTORPPA

Mjtunnus:

Rauh.lk: 3 (ei ole suojelukohde)

Ajoitus: historiallinen

Laji: asuinpaikka: kylätontti

Koordin: N: 6826 869 E: 282 863 Z: 80

X: 6823 414 Y: 2442 549

P: 6829 734 I: 3282 946

Tutkijat: Jussila & al 2009 inventointi

Sijainti: Paikka sijaitsee Mouhijärven kirkosta 5,72 km länteen.

Huomiot: Soldats torp v. 1791 kartalla. Paikannus suhteellisen epätarkka, +-6 m. Paikantuu nykyisen talon/rakennusten kohdalle ja muokatulle pihamaalle. Ei muinaisjäännös.

Kartta s. 156, Isojakokartta s. 136 ja 157



MOUHIJÄRVI 69 VESTOLAN KYLÄTONTTI

Mjtunnus:

Rauh.lk: 2

Ajoitus: historiallinen

Laji: asuinpaikka: kylätontti

Koordin: N: 6826 174 E: 283 860 Z: 77

X: 6822 766 Y: 2443 576

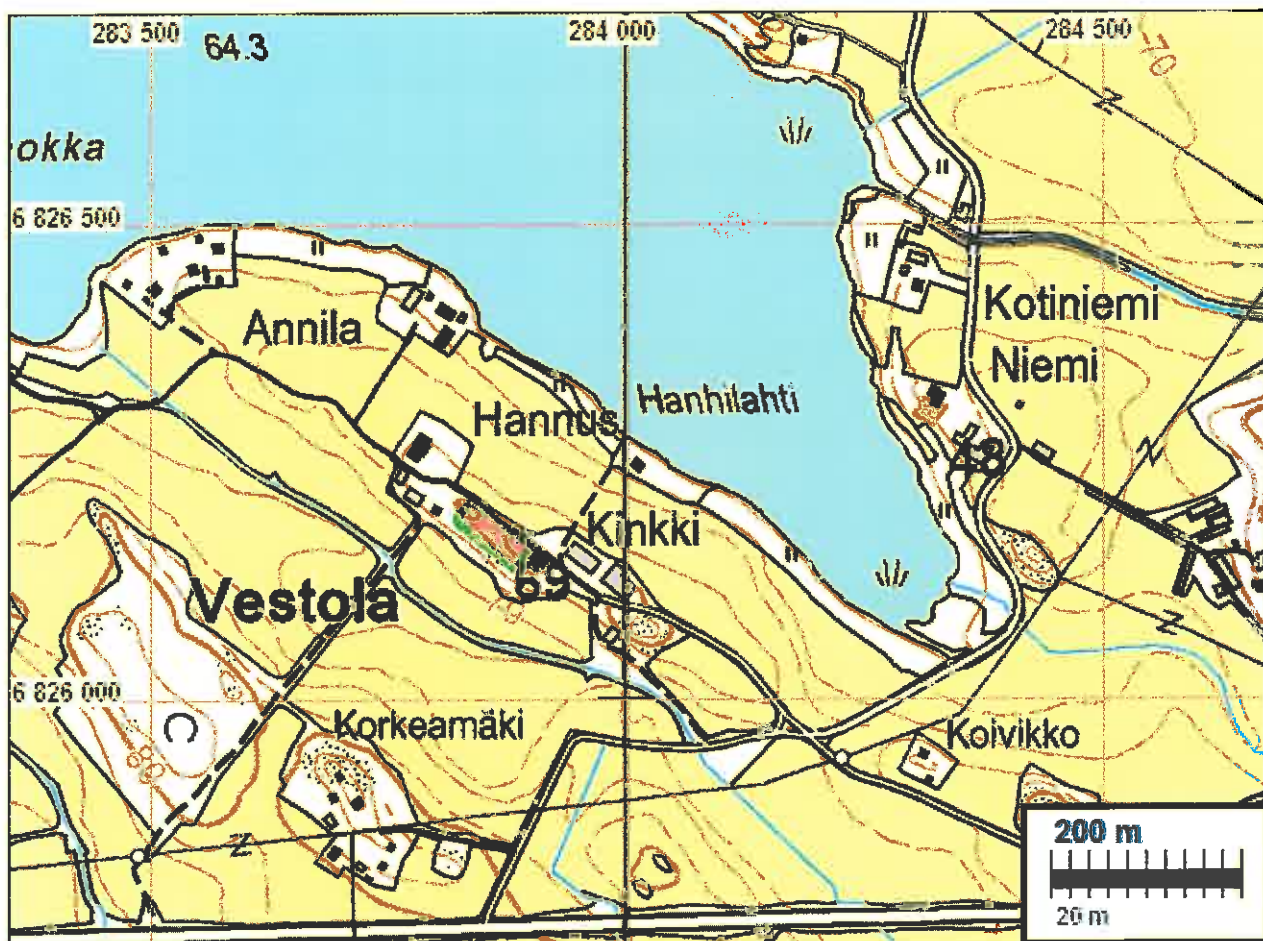
P: 6829 039 I: 3283 943

Tutkijat: Jussila & al 2009 inventointi

Sijainti: Paikka sijaitsee Mouhijärven kirkosta 4,64 km länteen.

Huomiot: Ensimmäinen maininta v. 1540, jolloin kylässä 3 taloa, samoin 1571. V. 1644 kylässä kaksi taloa. Isojakokartalla 1791 kylätontilla kaksi taloa. Kylä oletettavasti varhaiskeskiaikainen. Kaksi taloa samalla nimellä Kinkki ja Hannus.

Kylätontti suureksi osaksi arkeologin kannalta ehjää haka-pihamaata. Tontin kaakkoisreunalla on talo. Osa tontista muinaisjäännös.





A66 21/1-7, 1791

Isojakokartta myös s. 146 ja 135.

MOUHIJÄRVI 70 ESKOLAN KYLÄTONTTI

Mittunnus:

Rauh.lk: 2

Ajoitus: historiallinen

Laji: asuinpaikka: kylätontti

Koordin: N: 6826 057 E: 282 493 Z: 80

X: 6822 586 Y: 2442 216

P: 6828 922 I: 3282 575

Tutkijat: Jussila & al 2009 inventointi

Sijainti: Paikka sijaitsee Mouhijärven kirkosta 6,00 km länteen.

Huomiot: Ensimmäinen maininta v. 1540 jolloin kylässä neljä taloa, 1571 kolme ja 1644 neljä. Isojakokartalla 1783 kylässä neljä taloa: A Märri, B Simo, C Äijälä, D Tullu.

Märri (A) vanhalla tontilla nyt vanhan navetan perustukset ja siitä purettuja kiviä kasassa, pihamaata. Vaikuttaa arkeologiselta kannalta tuhoutuneelta. Simon (B) vanha tontti suurelta osin navetan alla ja sen edustalla. Tasattua nurmikko. Muinaisjäännösstatus vaikeasti hahmotettava. En laittaisi tässä vaiheessa muinaisjäännökseksi. Äijälän vanha tontti (C) uuden talon alla ja muokatulla ja tasatulla pihamaalla. Tullun vanha tontti (D) osin kallioinen mutta arkeologisessa mielessä hyvin säilynyt. Mahdollisesti aiemman rakennuksen paikalla nyt betoniperustainen vaja. Tämä osa muinaisjäännös.





A66 1/1-16, 1783



A66 1/1-16, 1783



Kylätontin autiota koillisosaa.

MOUHIJÄRVI 71 TERVAMÄEN KYLÄTONTTI**Mjtunnus:****Rauh.lk:** 2**Ajoitus:** historiallinen**Laji:** asuinpaikka: kylätontti**Koordin:** N: 6826 108 E: 282 083 Z: 82

X: 6822 618 Y: 2441 804

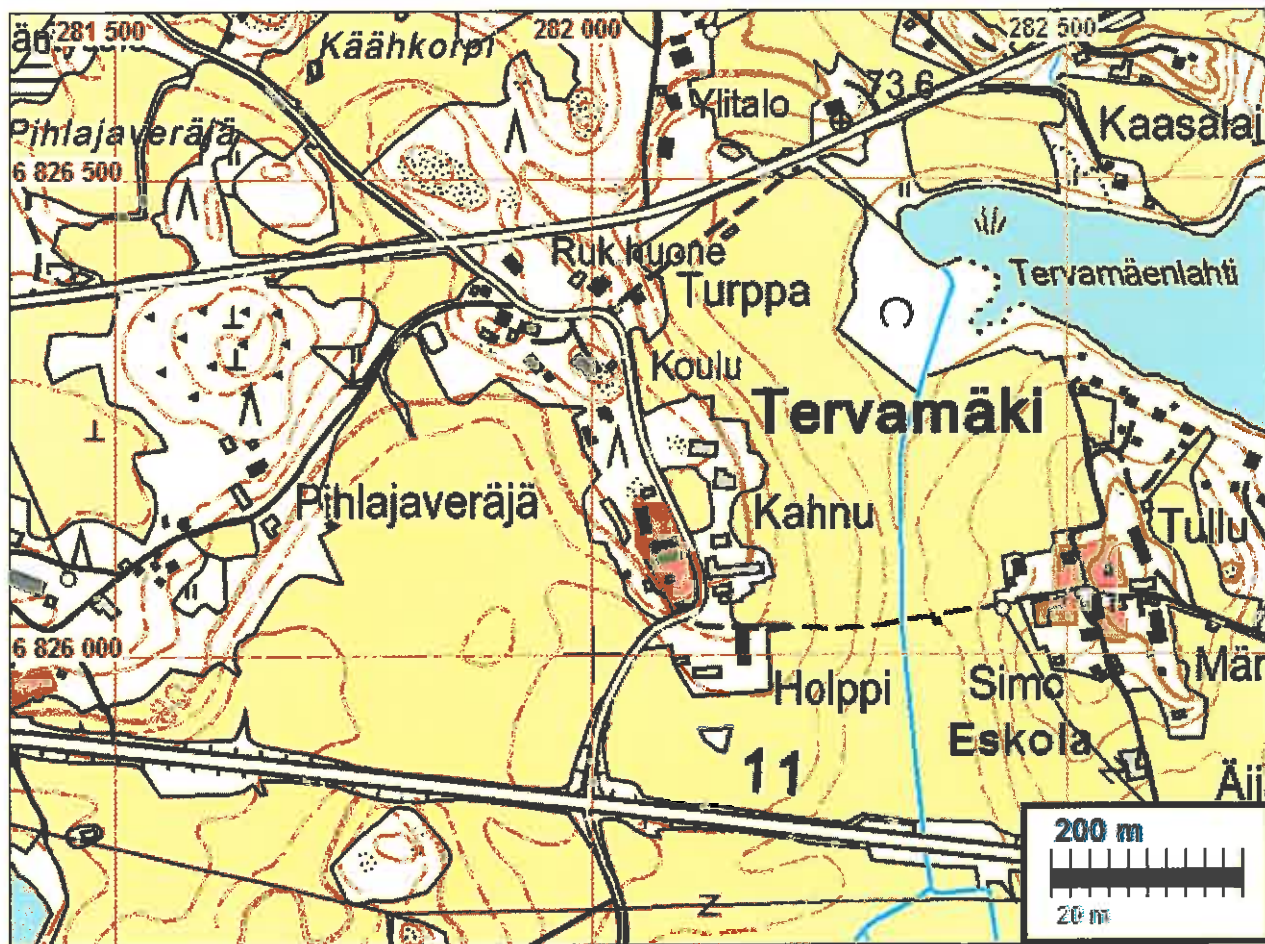
P: 6828 973 I: 3282 165

Tutkijat: Jussila & al 2009 inventointi**Sijainti:** Paikka sijaitsee Mouhijärven kirkosta 6,41 km länteen.**Huomiot:** Ensimmäinen maininta v. 1540. Kylä oletettavasti varhaiskeskiaikainen. V. 1540 7 taloa ja v. 1571 kuusi taloa, 1644 kolme taloa. Isojakokartalla 1795 kolme taloa: A Holppi, B Kahnu, C Turpa.

Tontin pohjoispuolisko arkeologisessa mielessä tuhoutunut: rakennuksia ja pihamaata. Eteläpuolisko (A ja osin B talot) vaikuttaa suurelta osin ehjältä: kalliainen ja kevytrakenteinen rakennus.



Tien takana, päärakennuksen eteläpuolella oletettavasti vielä maassa ehjää muinaisjäännöstä, kylätontin eteläosassa. Kuvattu luoteeseen.





A66 22/1-12, 1795



A66 22/1-12, 1795

MOUHIJÄRVI 72 YLISKALLION KYLÄTONTTI

Mjtunnus:

Rauh.lk: 2

Ajoitus: historiallinen

Laji: asuinpaikka: kylätontti

Koordin: N: 6825 995 E: 281 325 Z: 85
 X: 6822 470 Y: 2441 052
 P: 6828 859 I: 3281 407

Tutkijat: Jussila & al 2009 inventointi

Sijainti: Paikka sijaitsee Mouhijärven kirkosta 7,16 km länteen.

Huomiot: Yliskallion eli Kallon kylä mainittu ensi kerran 1540. Oletettavasti myöhäiskeskiaikainen. V, 1540 ja 1571 viisi taloa, 1644 kuusi taloa. isojakokartalla 1795 viisi taloa: A Ahro, B Kannaria, C Alapispa, D Ylipispa ja hieman erillään idässä G Rauha (tai Rauva). Tonttien A-D länsi- ja G pohjoispuolella on tontit e ja f, mutta niille ei kartalla merkitty taloa eikä niistä ole mainittu kartan tieto-osassa.

Kylätontti (paitsi e ja f talojen alue jossa nyt talo) säilynyt arkeologisessa mielessä autoituneena hyvin. Ketao, joitain ulkorakennuksia. Alueella kolme, vanhaa kivettyä kaivoa:

N 6825993 E 281319, x 6825993 y 281319, p 6843191 | 3047206.

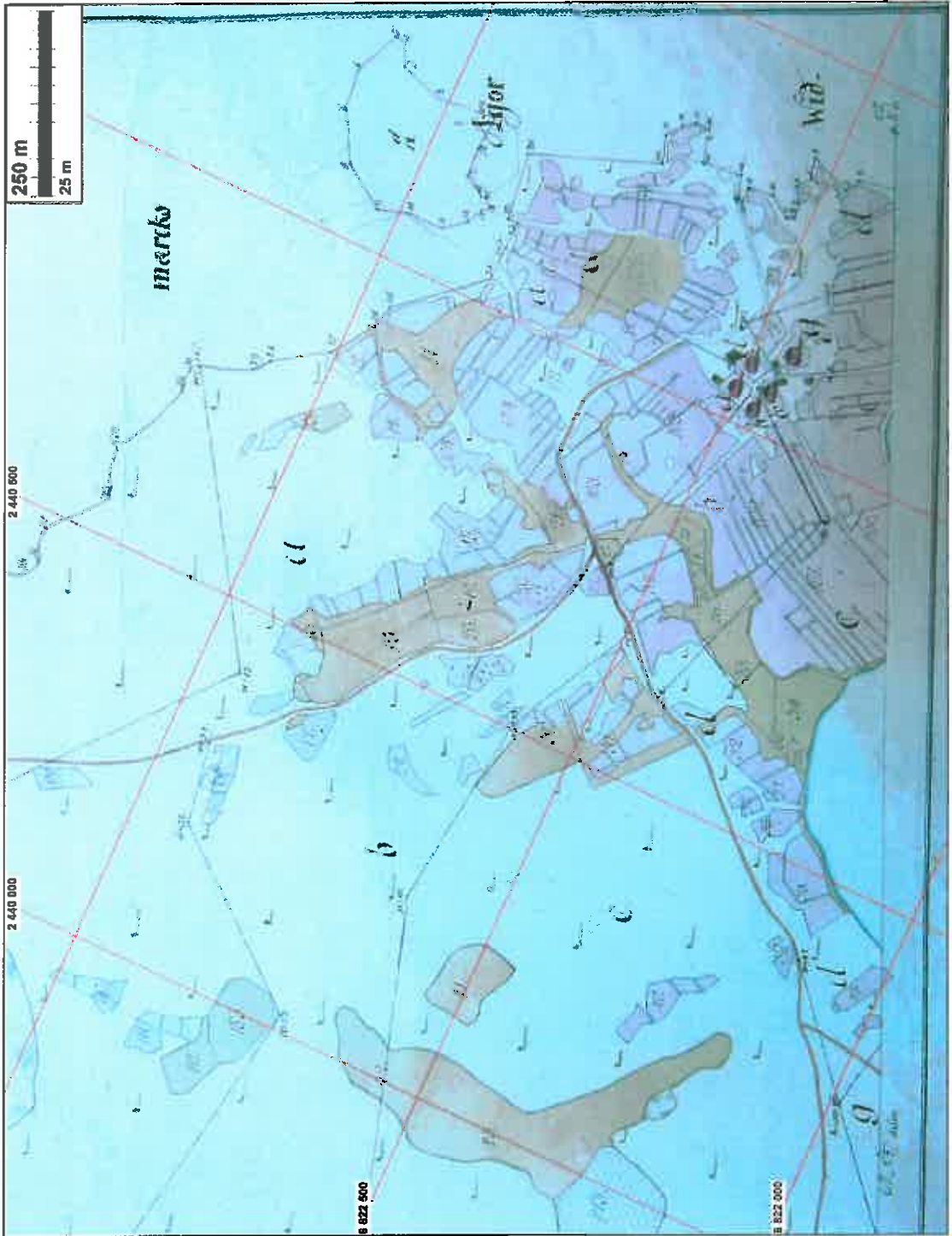
N 6826012 E 281359, x 6826012 y 281359, p 6843210 | 3047208.

N 6825979 E 281358, x 6825979 y 281358, p 6843177 | 3047204.



Autoituneen kylätontin länsiosaa





A66 33/1-9, (17957)

Kylätontin itäosaa





A66 33/1-9, (1795?)



Yllä: mahd kiukaanraunio
tontin länsiosassa.

Länsipuolisen tontin keskiosan
itäreunalla on vanha aitta, jossa
hirressä kaiverrettu vuosiluku 1766.



MOUHIJÄRVI 73 PYÖRÄNIEMEN KYLÄTONTTI

Mjtunnus:

Rauh.lk: 3 (ei ole suojelukohde)

Ajoitus: historiallinen

Laji: asuinpaikka: kylätontti

Koordin: N: 6825 047 E: 280 689 Z: 87

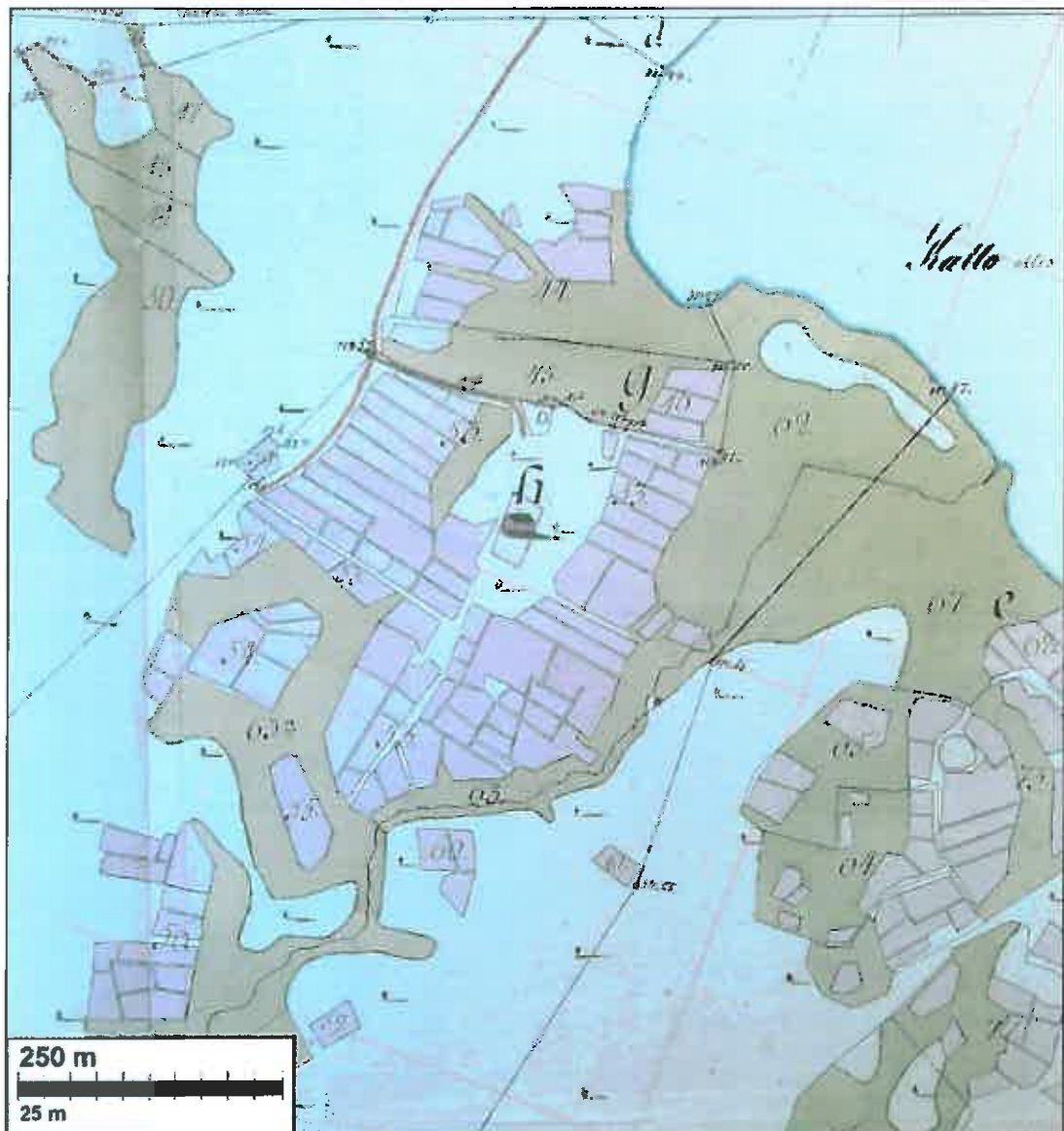
X: 6821 494 Y: 2440 460

P: 6827 911 I: 3280 770

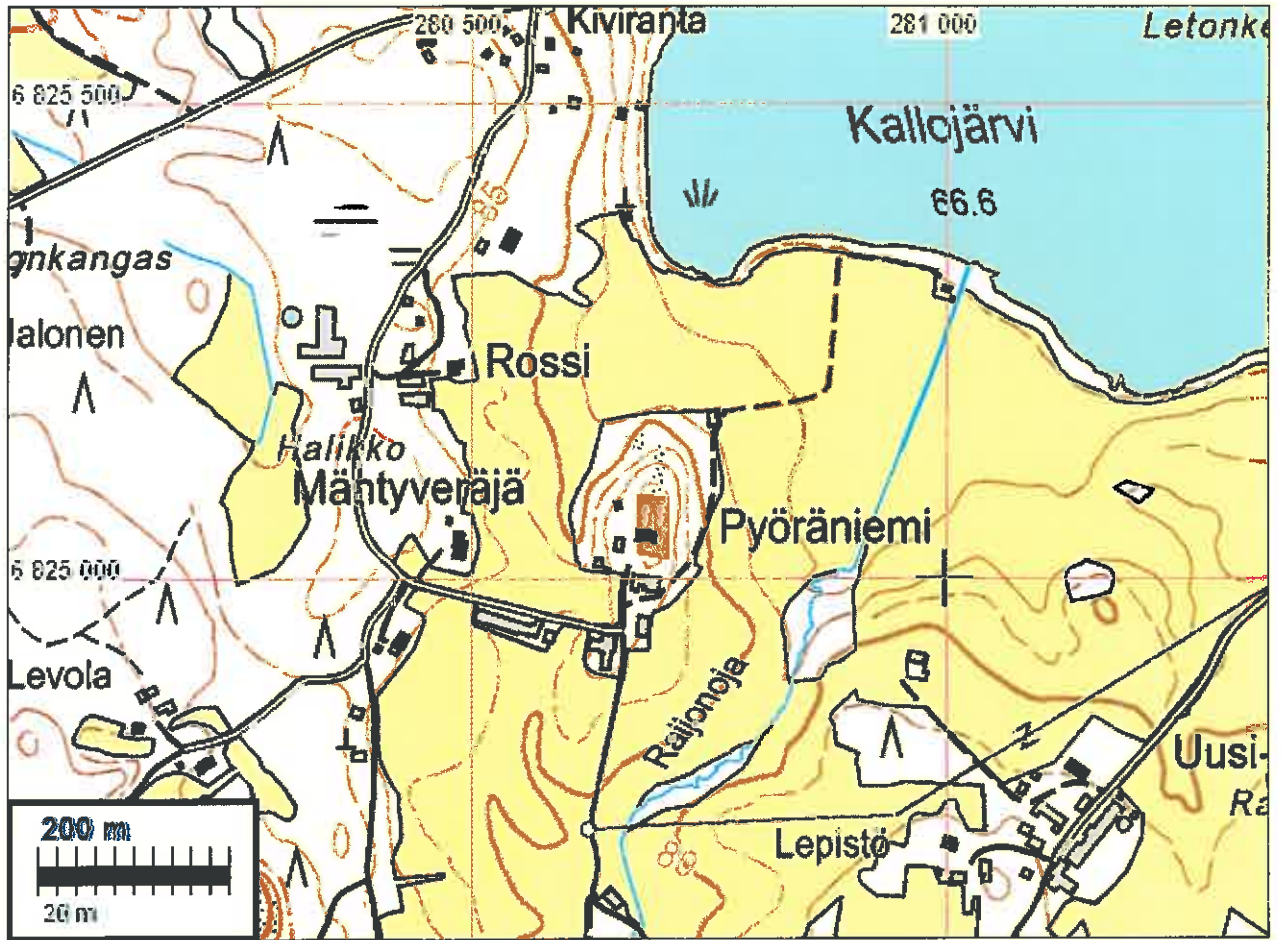
Tutkijat: Jussila & al 2009 inventointi

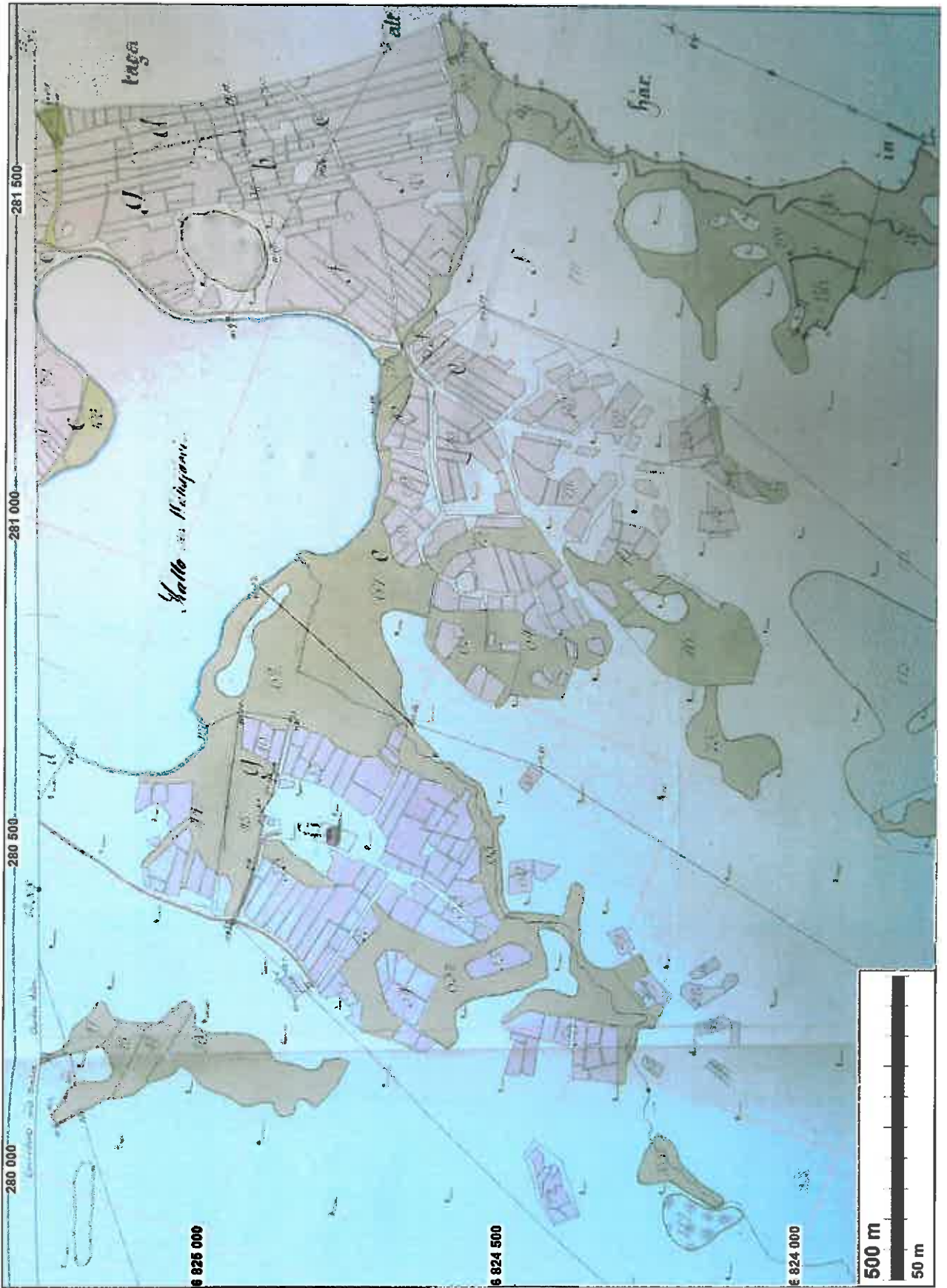
Sijainti: Paikka sijaitsee Mouhijärven kirkosta 7,84 km länteen.

Huomiot: Ensimmäinen maininta 1540. Oletettavasti myöhäiskeskiaikainen. V. 1540 ja 1571 kylässä 2 talo, 1644 yksi. Isojakokartalla yksi talo. Vanhalla tontilla ja myös vanhalla talonpaikalla edelleen talo, muutoin pihamaata. Ei muinaisjäännös.



A66 33/1-9, (1795?)





A66 33/1-9, (1795?)

MOUHIJÄRVI 74 VESUNNIN KYLÄTONTTI

Mittunnus:

Rauh.lk: 3 (ei ole suojelukohde)

Ajoitus: historiallinen

Laji: asuinpaikka: kylätontti

Koordin: N: 6825 421 E: 277 698 Z: 75

X: 6821 730 Y: 2437 456

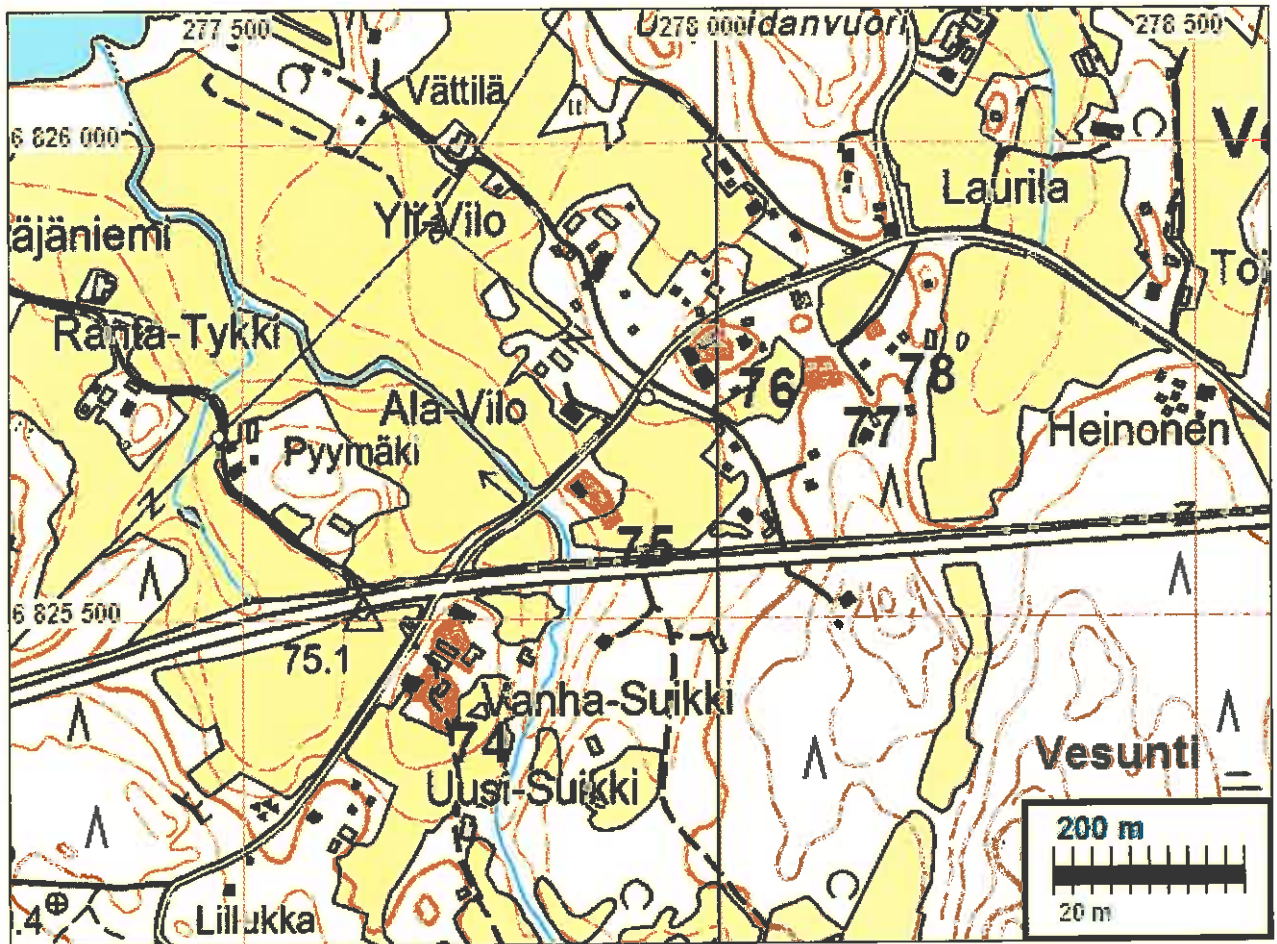
P: 6828 285 I: 3277 778

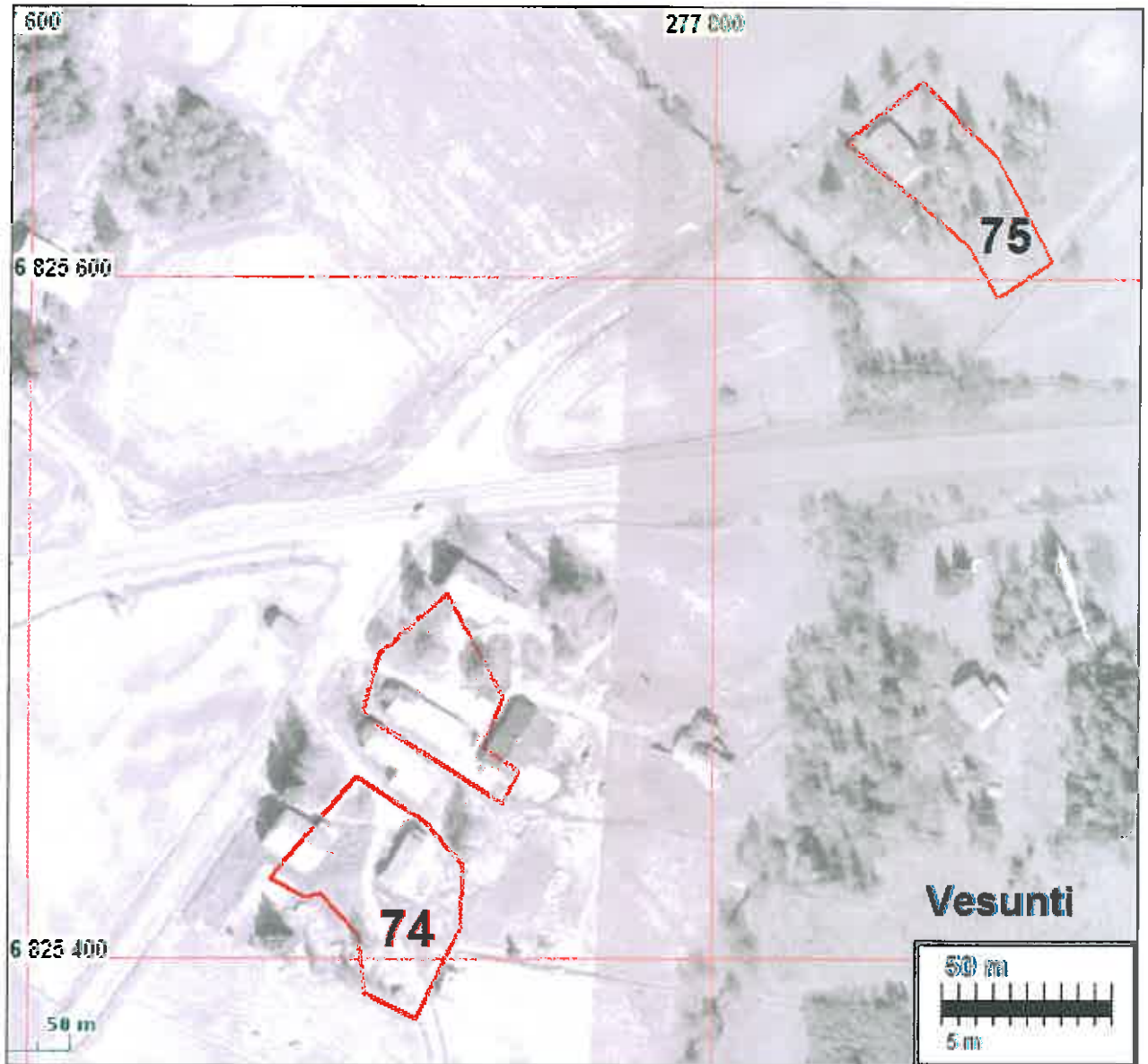
Tutkijat: Jussila & al 2009 inventointi

Sijainti: Paikka sijaitsee Mouhijärven kirkosta 10,80 km länteen.

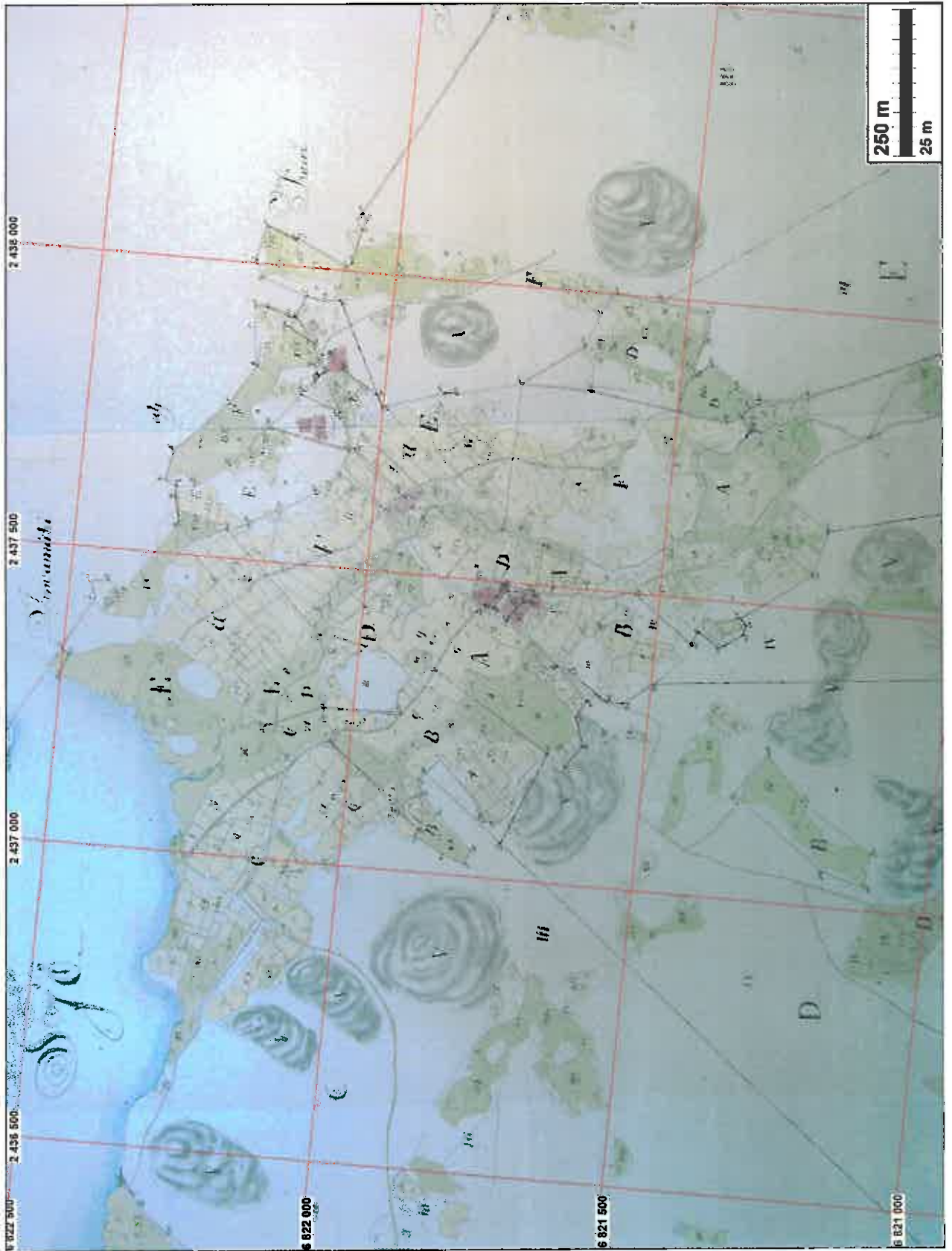
Huomiot: Ensimmäinen maininta 1540. Oletettavasti varhaiskeskiaikainen. V. 1540 kylässä 7 taloa ja 1571 neljä taloa, samoin 1644. Isojakokartalla v. 1784 neljä taloa: A Suikki, B Siukki (toinen puoli), C Isotykki, E Vilo, F Vilo (toinen puoli). D epäselvä. V. 1842 tiedoissa A Iso Tykki, B Vähä Tykki, C Vanha Suikki, D Uusi Suikki, E Ala Vilo, F Ylä Vilo.

Eteläosassa A ja B Tykki ja pohjoisosassa Suikit. Kummatkin alueet täysin rakennettuja ja tasattua maata. Ei muinaisjännös.

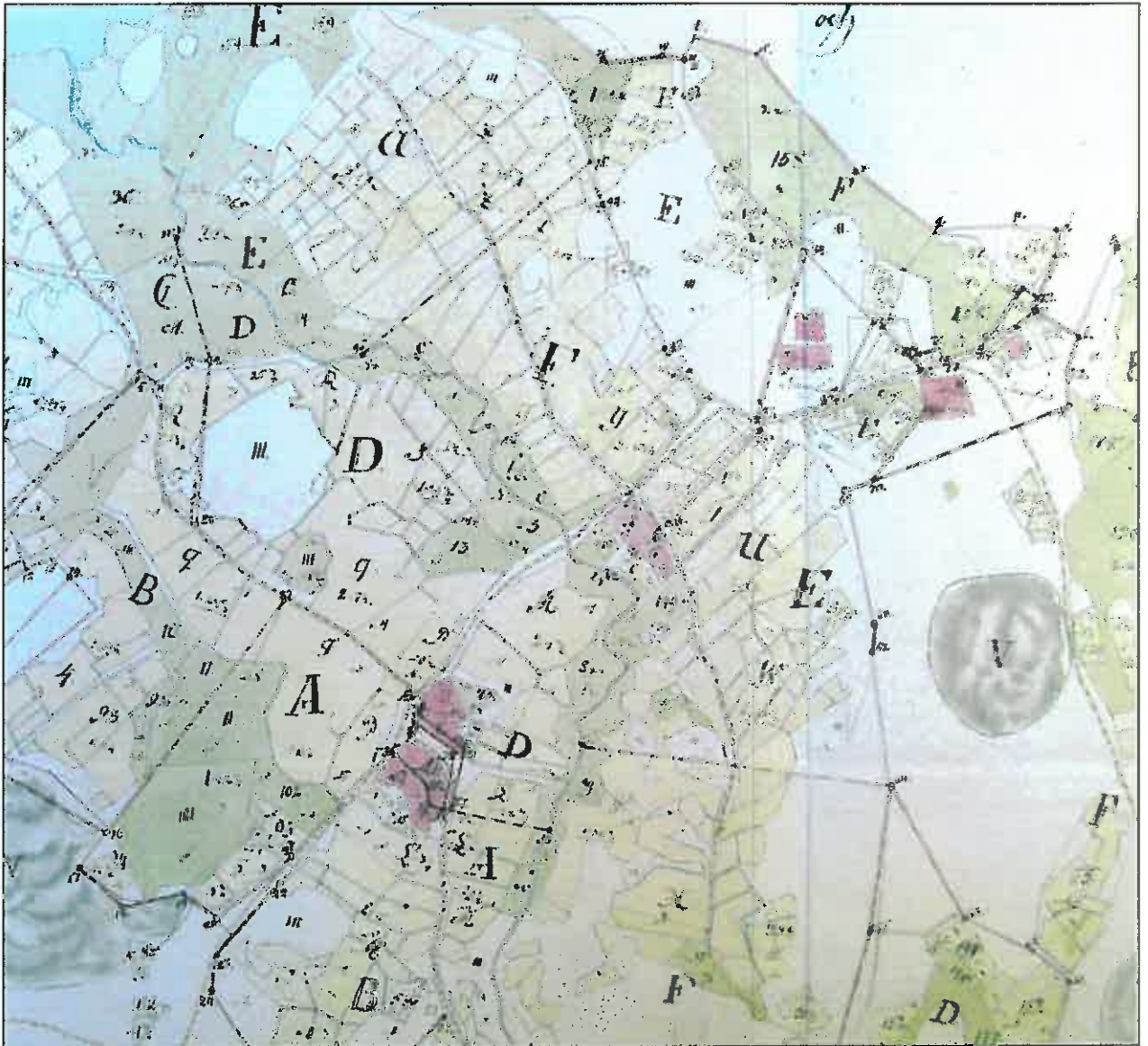




Vesunnin eteläisin (74) kylätontti pohjoisesta.



kkj2 koordinatit, A66 32/1-19, 1784



A66 32/1-19, 1784

MOUHIJÄRVI 75 VESUNTI 2

Mjtunnus:

Rauh.lk: 3 (ei ole suojelukohde)

Ajoitus: historiallinen

Laji: asuinpaikka: kylätontti

Koordin: N: 6825 625 E: 277 872 Z: 70

X: 6821 942 Y: 2437 620

P: 6828 490 I: 3277 952

Tutkijat: Jussila & al 2009 inventointi

Sijainti: Paikka sijaitsee Mouhijärven kirkosta 10,62 km länteen.

Huomiot: V. 1784 kartalla Ylä ja Ala Vilon tontti. Paikalla nyt tasattua pihamaata, mm. pengerrystä. Arkeologisessa mielessä tuhoutunut. Ei muinaisjäännös.

Kartta s. 178, ilmakuva s. 179.



Kylätontti nykyisen talon kohdalla.

MOUHIJÄRVI 76 VESUNTI 3

Mjtunnus:

Rauh.lk: 3 (ei ole suojelukohde)

Ajoitus: historiallinen

Laji: asuinpaikka: kylätontti

Koordin: N: 6825 791 E: 278 000 Z: 80

X: 6822 114 Y: 2437 740

P: 6828 656 I: 3278 080

Tutkijat: Jussila & al 2009 inventointi

Sijainti: Paikka sijaitsee Mouhijärven kirkosta 10,49 km länteen.

Huomiot: Isojakokartalla 1784 paikalla tonttimaata, jonka luonne eli mikä talo/torppa kyseessä, jää epäselväksi. Paikalla nyt Rakennuksia ja tasattua pihamaata. Ei muinaisjään-
nös.

Kartta s. 178





MOUHIJÄRVI 77 VESUNTI 4

Mjtunnus:

Rauh.lk: 3 (ei ole suojelukohde)

Ajoitus: historiallinen

Laji: asuinpaikka: kylätontti

Koordin: N: 6825 750 E: 278 110 Z: 80

X: 6822 078 Y: 2437 852

P: 6828 615 I: 3278 190

Tutkijat: Jussila & al 2009 inventointi

Sijainti: Paikka sijaitsee Mouhijärven kirkosta 10,38 km länteen.

Huomiot: Isojakokartalla 1784 paikalla tonttimaa, jonka luonne eli mikä talo/torppa kyseessä, jää epäselväksi. Paikalla nyt näkyvissä vanhan talon pohja: pyöreähköistä luonnonkivistä tehty perustus, 7 x 5 m, ei laastia. Perustan koillisnurkalla kiukaan/uunin jäänteet: tiilikasa n. 2x2 m. Kivistä maastoa. Paikallisen informantin mukaan talo on purettu n. 35 vuotta sitten. Ei muinaisjäännös.

Tontin pohjoispuolella n. 25 m on rakennuksen pohja kallioperustalla. Siinä lohkoituista kivistä tehty kiukaan jäännös. Kyseessä vanhan riihen paikka, joka myös purettu n. 35 v. sitten. Koordin: N 6825799 E 278094.

Kartta s. 178, ilmapäkuva s. 183.



Puretun talon jäänteet.

MOUHIJÄRVI 78 VESUNTI 5

Mjtunnus:

Rauh.lk: 3 (ei ole suojelukohde)

Ajoitus: historiallinen

Laji: asuinpaikka: kylätontti

Koordin: N: 6825 804 E: 278 168 Z: 79

X: 6822 134 Y: 2437 908

P: 6828 668 I: 3278 249

Tutkijat: Jussila & al 2009 inventointi

Sijainti: Paikka sijaitsee Mouhijärven kirkosta 10,32 km länteen.

Huomiot: Isojakokartalla 1784 paikalla tonttimaa, jonka luonne eli mikä talo/torppa kyseessä, jää epäselväksi. Paikalla nyt kesämökki ja sen pihamaata. Ei muinaisjäännös. Tonin koillispuolella on metsäisessä maastossa vanha kiviaita, Rinnemäen Vihtorin kiviaita (kuva alla) . Sen koillispuolella rakennuksen, vanhan tallin perusta, purettu n. 30 v sitten.

Kartta s. 178, ilmakuva s. 183.



MOUHIJÄRVI 79 KARINKYLÄN KYLÄTONTTI

Mjtunnus:

Rauh.lk: 3 (ei ole suojelukohde)

Ajoitus: historiallinen

Laji: asuinpaikka: kylätontti

Koordin: N: 6826 665 E: 277 804 Z: 70

X: 6822 978 Y: 2437 504

P: 6829 530 I: 3277 884

Tutkijat: Jussila & al 2009 inventointi

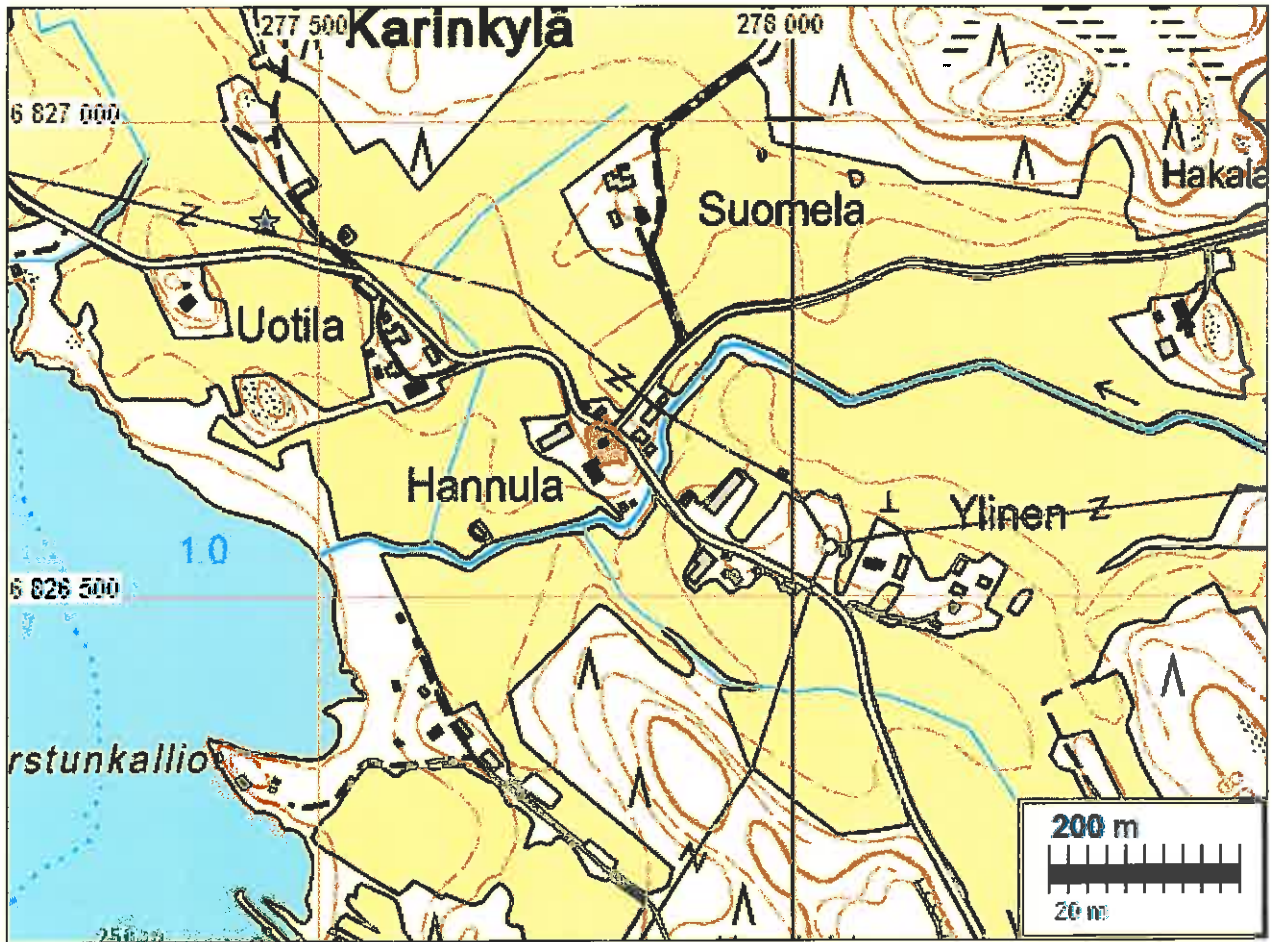
Sijainti: Paikka sijaitsee Mouhijärven kirkosta 10,72 km länteen.

Huomiot: Ensimmäinen maininta 1541. Oletettavasti varhaiskeskiaikainen. V. 1540 - 1644 kylässä kaksi taloa ja edelleen isojakokartalla v. 1798. Talot: D Uotila ja E Hannu.

Tontti nyt tasattua pihamaata jossa rakennuksia. Ei muinaisjäännös.

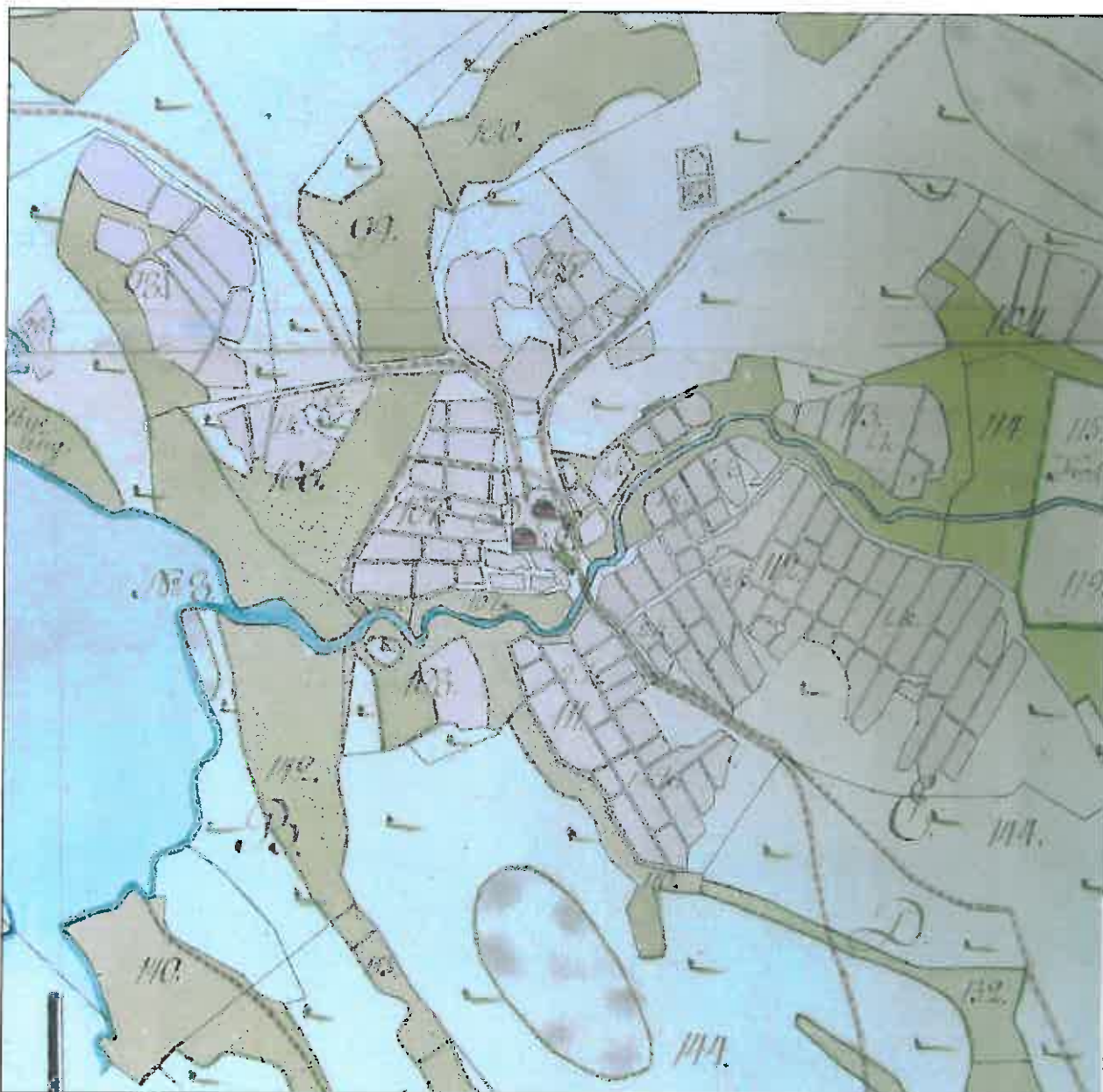


Kylätontti nykyisellä pihamaalla.





A66 22/1-12, 1798



A66 22/1-12, 1798

MOUHIJÄRVI 80 HYYNILÄN KYLÄTONTTI

Mittunnus:

Rauh.lk: 3 (ei ole suojelukohde)

Ajoitus: historiallinen

Laji: asuinpaikka: kylätontti

Koordin: N: 6828 975 E: 284 967 Z: 85

X: 6825 614 Y: 2444 552

P: 6831 840 I: 3285 050

Tutkijat: Jussila & al 2009 inventointi

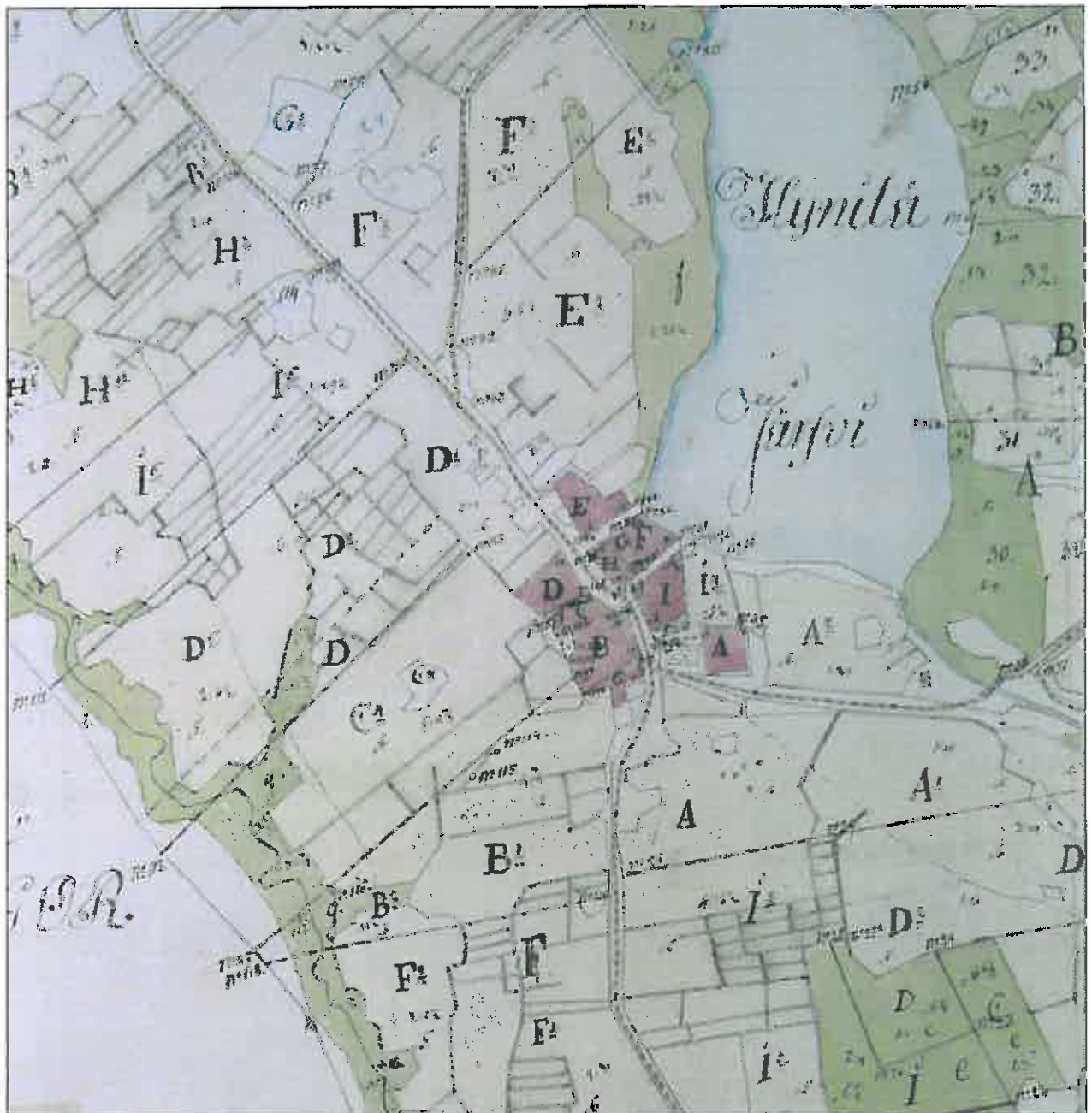
Sijainti: Paikka sijaitsee Mouhijärven kirkosta 4,72 km luoteeseen.

Huomiot: Ensimmäinen maininta 1540. Oletettavasti myöhäiskeskiaikainen. V. 1540 ja 1571 kylässä yhdeksän taloa ja v. 1644 seitsemän. Isojakokartalla 1781 kahdeksan taloa

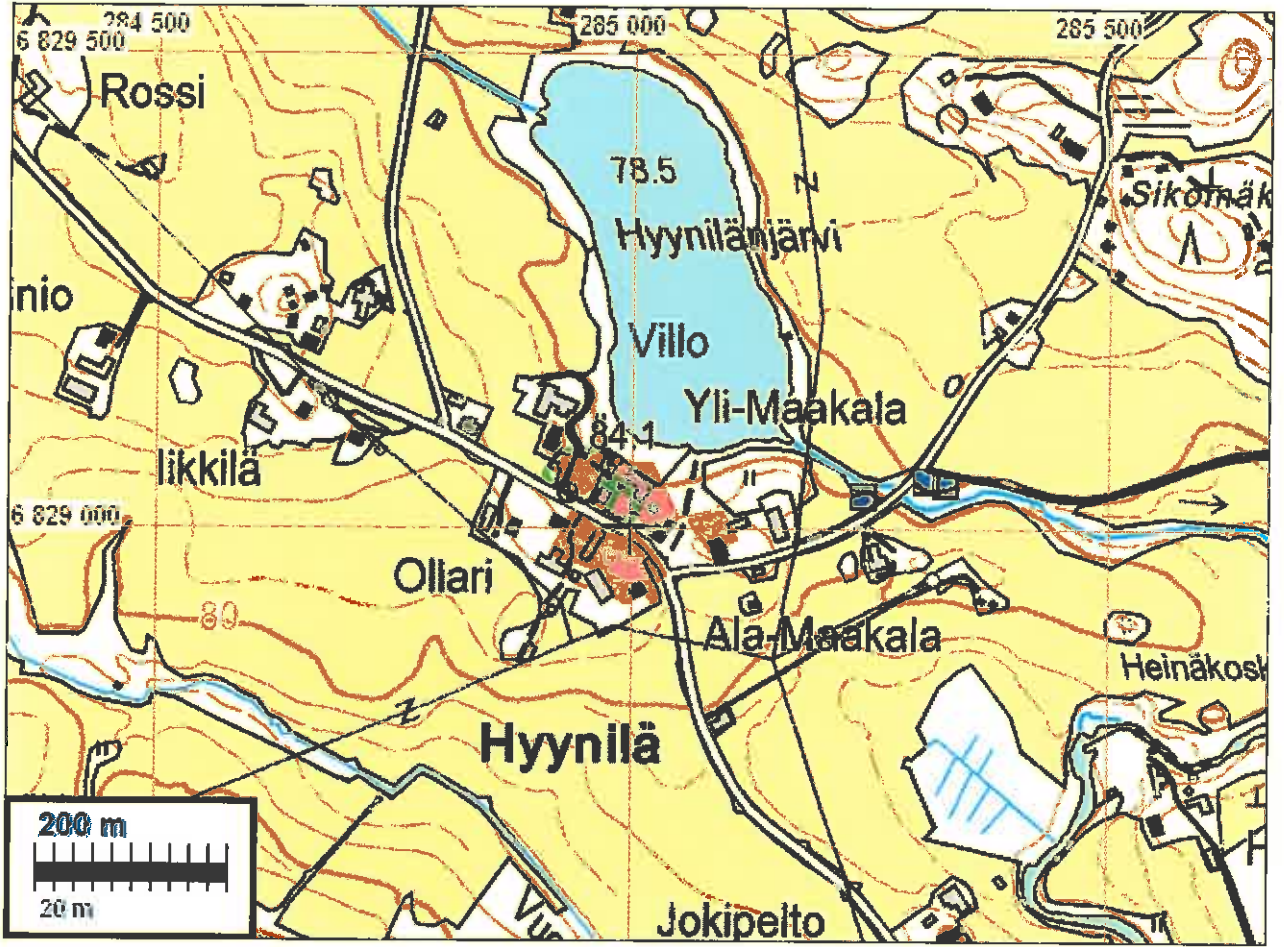
kylätontilla. Lisäksi sisarkylät Pikkuhyynilä ja torppia (ks. seuraavat kohteet). Kylätontin talot: A Makala (Maakala), B Maakala toinen puolisko, C Paavola, D Ollari, R Kerman, F Villo, G Ikilä (Iikkilä), H Yli-Ikilä, I Toijanen.

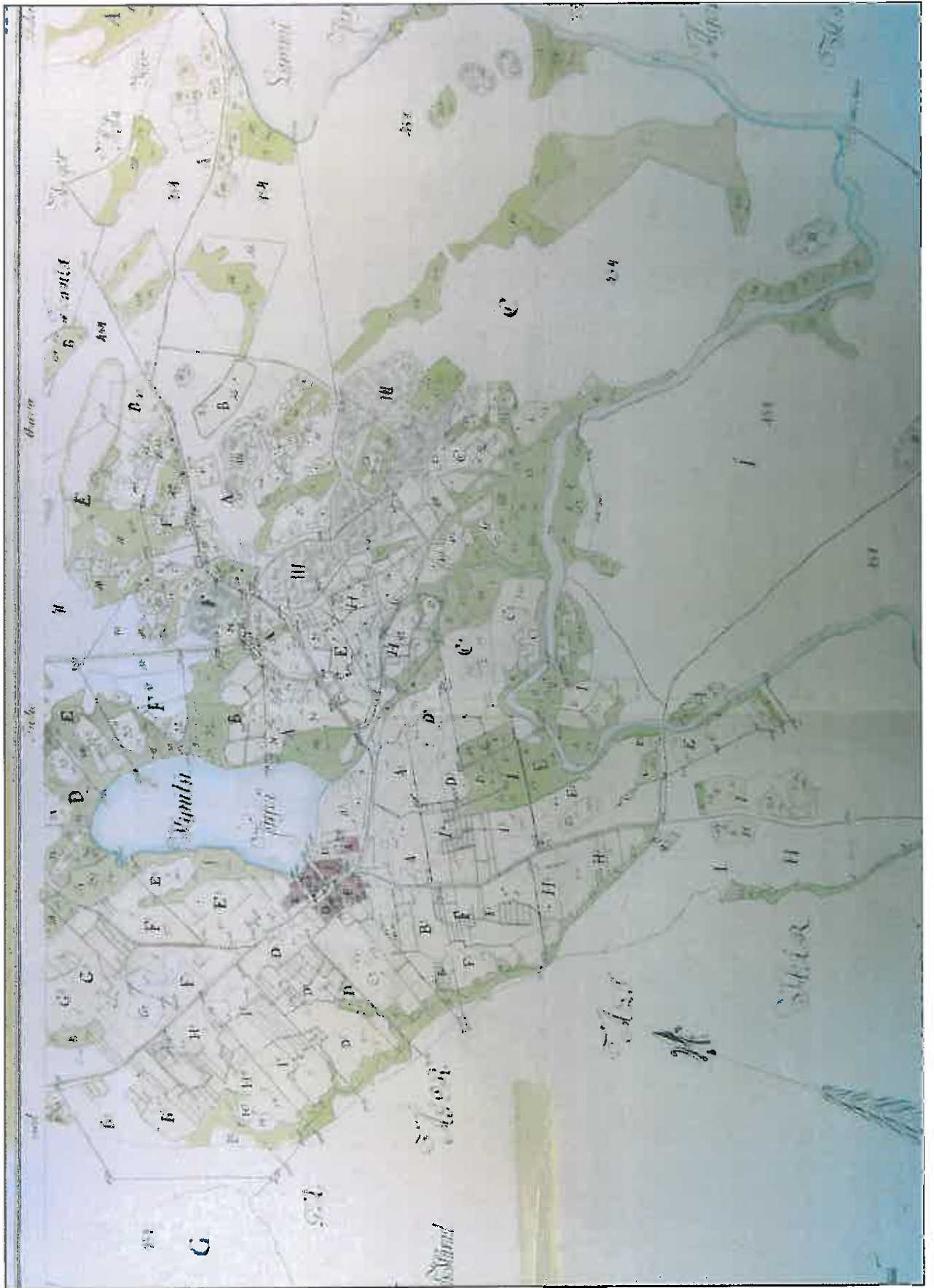
Kylätontti nyt suurimmaksi osaksi rakennettua ja pihamaata. Talon A kohdalla edelleen rakennus ja tasattua pihapiiriä, talon i kohdalla kaivettua maata rakennuksia ja pihaa. Pohjoisosan keskiosa, missä talot H, G ja F on vanhaa tasoittamattomalta vaikuttavaa pihamaata sekä Talon E kohdalla nurmikkoja ja ryytimaata. Näillä aloilla (E-H) saattaa maakerroksissa olla ehkä jäljellä vanhan asutuksen kerrostumia. alustavasti muinaisjäännös - mutta harkinnanvaraisesti (museoviranomaiset päättävät). Tien eteläpuolella (missä talot C-D) rakennettu ja maaperää tasattu ym. ja sitä osaa tontista pitäisimme arkeologiselta kannalta menetettynä.

Isojakokartan 1781 luonnoksessa (mutta ei puhtaaksi piirrettyssä, missä tunnuksat ja numerot v. 1816) on kylätontin itäpuolelle, Hyynilänjärvestä laskevan puron varteen merkitty kolme torppaa: N 6829033 E 285242, N 6829050 E 285309, N 6829046 E 285328. Nämä nykyisessä pellossa - ei muinaisjäännöksiä.



A66 4/1-35, 1816





A66 4/1-35, 1816



A66 4/1-35, 1791

MOUHIJÄRVI 81 HAHMAJÄRVEN KYLÄTONTTI

Mjtunnus:

Rauh.lk: 3 (ei ole suojelukohde)

Ajoitus: historiallinen

Laji: asuinpaikka: kylätontti

Koordin: N: 6829 767 E: 288 707 Z: 89

X: 6826 578 Y: 2448 252

P: 6832 634 I: 3288 792

Tutkijat: Jussila & al 2009 inventointi

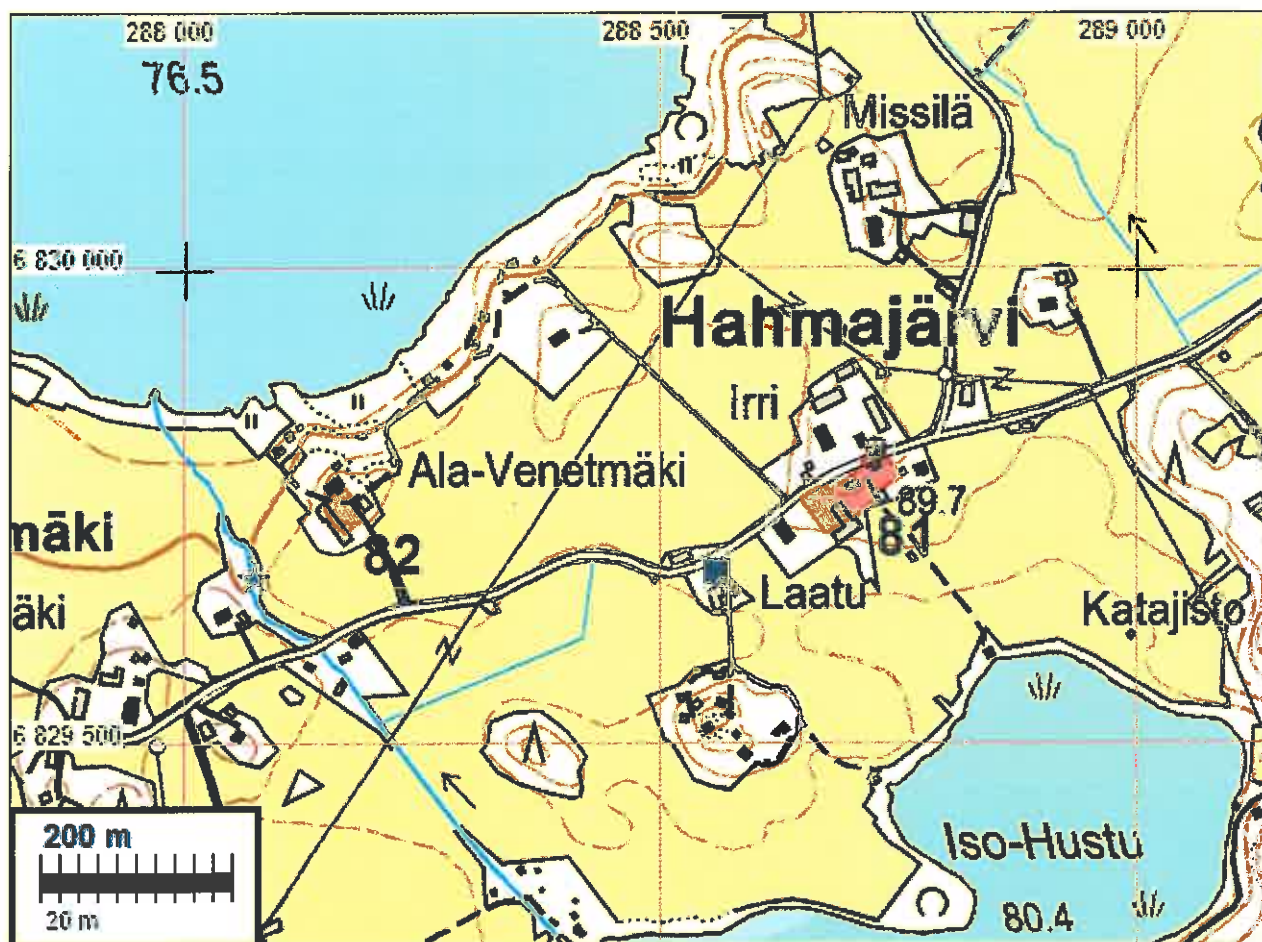
Sijainti: Paikka sijaitsee Mouhijärven kirkosta 3,95 km pohjoiseen.

Huomiot: Ensimmäinen maininta 1540. Oletettavasti myöhäiskeskiaikainen. V. 1540 kylässä neljä taloa, 1571 kolme ja 1644 neljä taloa. Isojakokartalla v. 1782 kylässä neljä taloa ja torppa. Venetmäen talo, omana kylänään sijaitsee Hahmajärven kylätontista erillään, sen länsipuolella. Hahmajärven talot: A Missilä, B Irri, C Latu (Laatu).

Kylätontti nyt rakennettua "käännettyä ja väännettyä" pihamaata. Ei Muinaisjäännös. Runsas 100 tontista lounaaseen on sijainnut sotilastorppa. Paikalla nyt rakennus ja pihamaata. Torpanpaikan koordin: N 6829680 E 288559.



Hahmajärven edelleen "käytössä oleva" kylätontti lounaasta.



Sininen neliö on sotilastorpan paikka.



A66 2/1-6, 1782

MOUHIJÄRVI 82 VENETMÄEN KYLÄTONTTI

Mjtunnus:

Rauh.lk: 3 (ei ole suojelukohde)

Ajoitus: historiallinen

Laji: asuinpaikka: kylätontti

Koordin: N: 6829 748 E: 288 166 Z: 85

X: 6826 534 Y: 2447 712

P: 6832 614 I: 3288 250

Tutkijat: Jussila & al 2009 inventointi

Sijainti: Paikka sijaitsee Mouhijärven kirkosta 3,94 km pohjoiseen.

Huomiot: Yhden talon nuori kylä, uudella ajalla perustetu. Ensimmäinen maininta 1540. V. 1540 yksi talo, 1571 kaksi taloa ja 1644 yksi talo. Isojakokartalla v. 1782 yksi talo, Hahmajärven kartalla talo D Venetmäki (Akademie Hemman).

Kylätontti nykyisen talon paikalla sen eteläpuolella navetan ja ulkorakennuksen välillä. Arkeologisessa mielessä hävinnyt. Ei muinaisjäännös. Kylätontin lounaispuolella, puron varressa on 1781 kartalle merkitty mylly. Paikalla ei merkkejä kiinteistä rakenteista. Myllyn koordin: N 6829674 E 288073.

Kartta s. 194.



MOUHIJÄRVI 83 PUKARAN KYLÄTONTTI**Mjtunnus:****Rauh.lk:** 3 (ei ole suojelukohde)**Ajoitus:** historiallinen**Laji:** asuinpaikka: kylätontti**Koordin:** N: 6831 248 E: 288 639 Z: 85

X: 6828 054 Y: 2448 116

P: 6834 115 I: 3288 724

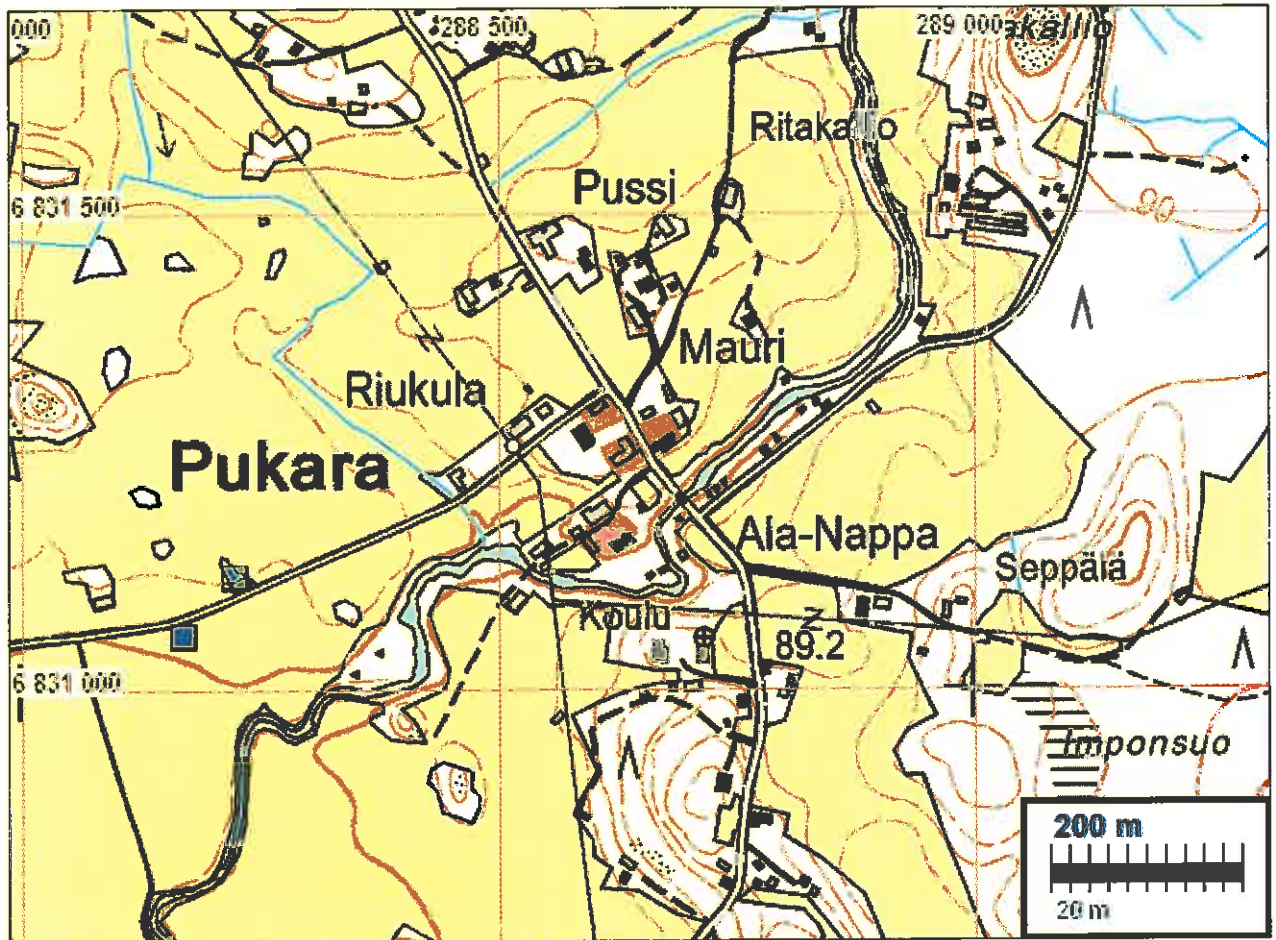
Tutkijat: Jussila & al 2009 inventointi**Sijainti:** Paikka sijaitsee Mouhijärven kirkosta 5,43 km pohjoiseen.**Huomiot:** Ensimmäinen maininta 1553. Kylä nuori, uudella ajalla perustettu. V. 1553 ja 1571 kylässä yksi talo, 1644 kaksi taloa. Isojakokartalla 1782 kylässä viisi taloa ja kaksi torppaa. Talot: 1 Kouri, 2 Pussi, 3 Riukula, 4 ja 5 Nappa.

Kylätontti ja sen talonpaikat nyt nykyisten rakennusten alla, osin tasatuilla ja hoide-
tuilla pihamailla. Kaikilta osin arkeologin näkökulmasta mennyttä. Ei muinaisjään-
nös.

Kylätontista itään, tien varrella on kaksi v. 1781 kartalle merkittyä torpan paikkaa:
N 6831055 E 288170 ja N 6831117 E 288225. Toinen pellossa ja toinen pienessä
peltosaarekkeessa aivan tien varrella. Ei muinaisjäännöksiä.

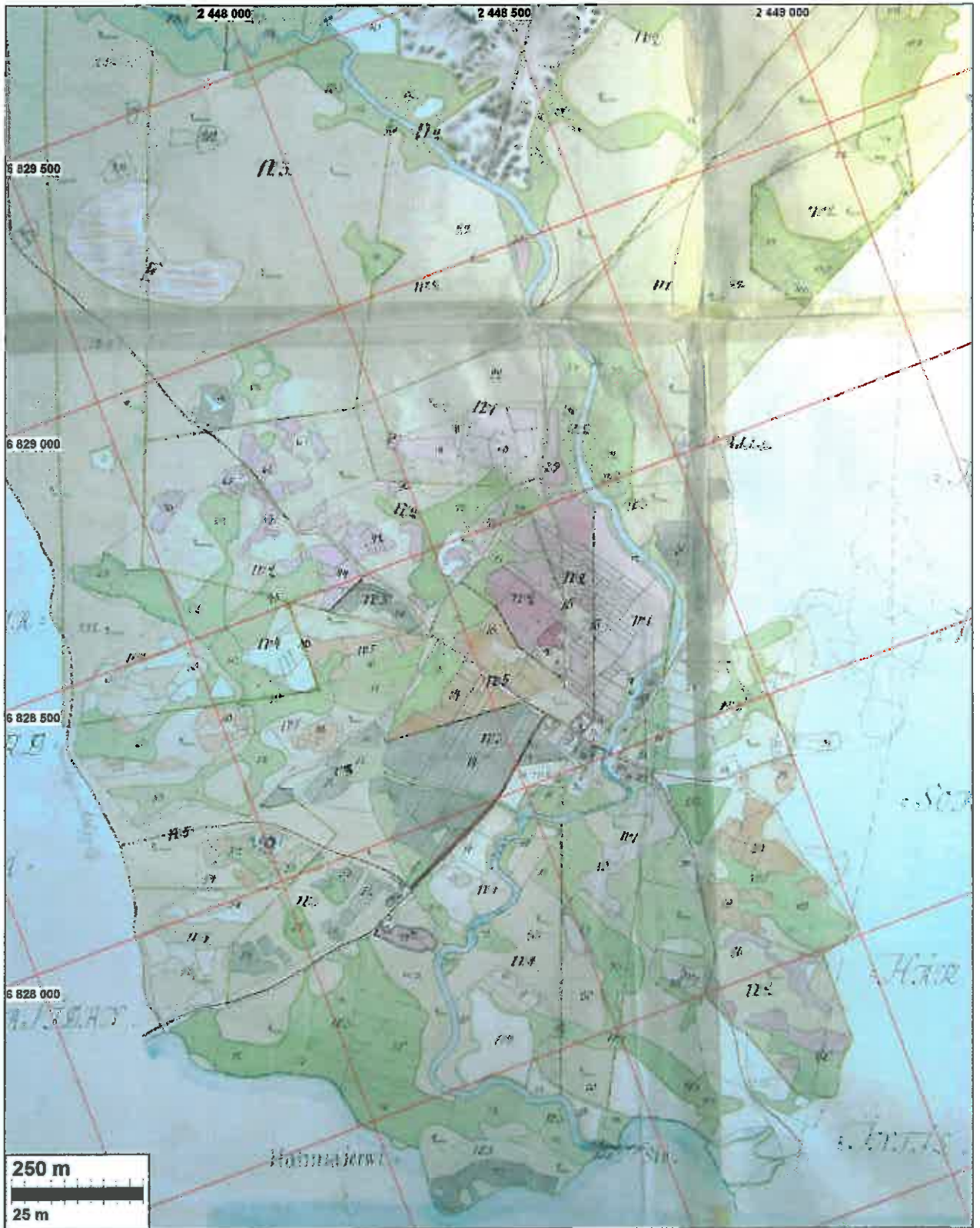


Pukaran kylätonttia nykyään.



Siniset neliöt kartalla ovat torpanpaikkoja.





A66 15/1-4, 1782



A66 15/1-4, 1782

MOUHIJÄRVI 84 TOMULAN KYLÄTONTTI

Mjtunnus:

Rauh.lk: 3 (ei ole suojelukohde)

Ajoitus: historiallinen

Laji: asuinpaikka: kylätontti

Koordin: N: 6830 519 E: 287 244 Z: 83

X: 6827 262 Y: 2446 756

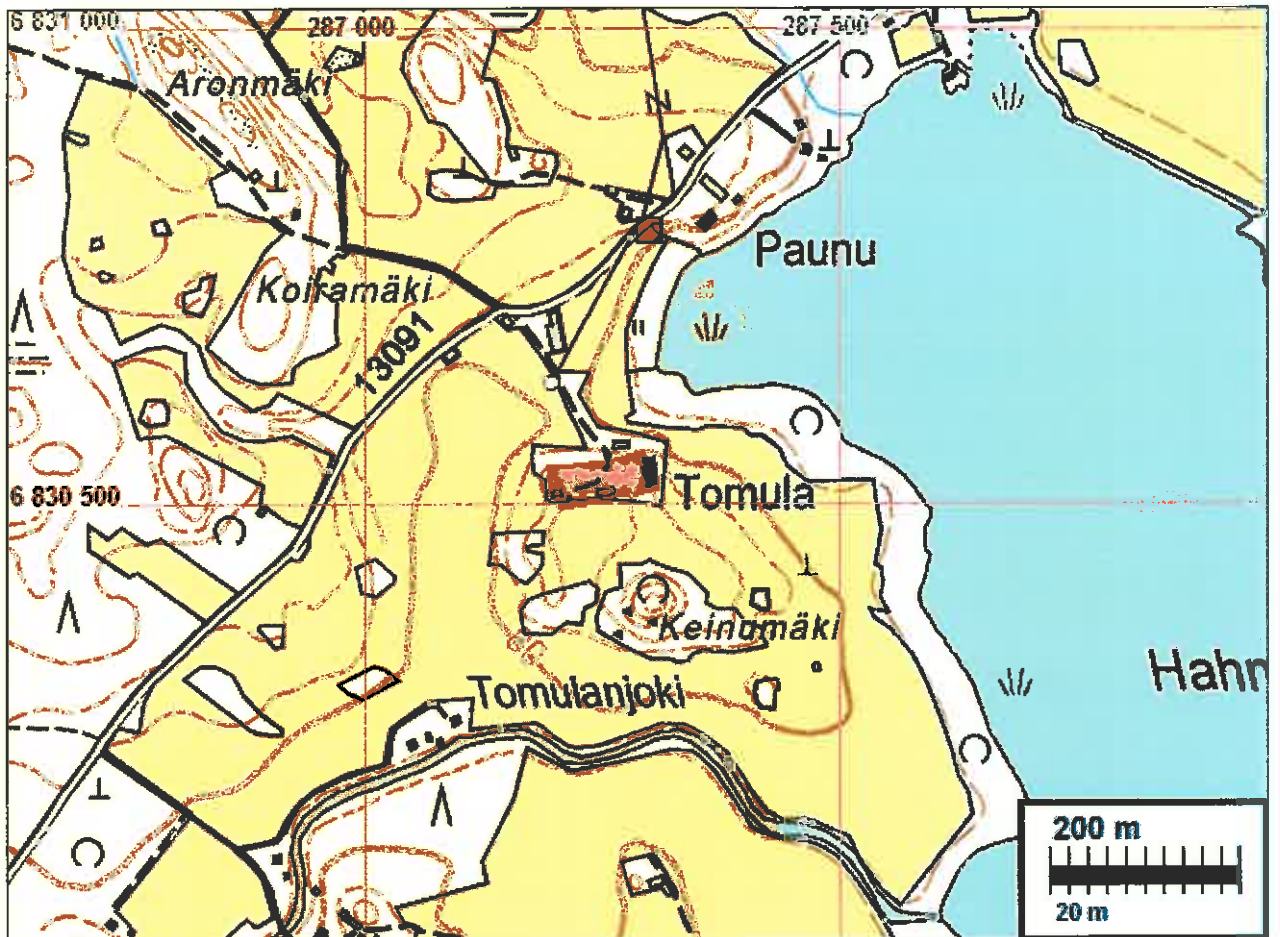
P: 6833 386 I: 3287 328

Tutkijat: Jussila & al 2009 inventointi

Sijainti: Paikka sijaitsee Mouhijärven kirkosta 4,86 km pohjoiseen.

Huomiot: Tomula eli Tomuniemi. Ensimmäinen maininta 1546. Nuori kahden talon kylä. V. 1546 ja 1571 kylässä kaksi taloa ja 1644 yksi. V. 1639 pappilaksi ja ratsutilaksi 1650 luvulla. Isojakokartalla 1781 kaksi taloa (sama tila) ja yksi sotilastorppa tontin koillispuolella, nykyisen Paunun tienoilla.

Nyt vanha tonttimaa puistomaista pihaa, nurmikkoja ja paikoitusalueeksi tasattua. Vaikuttaa epätodennäköiseltä, että paikalla olisi vielä häiriintymättömänä jäljellä vanhoja asutuskerrostumia. Alustavasi ei muinaisjäännös.



Sininen neliö kartalla on sotilastorpan paikka





KKJ-koordinaatit, A66 12/1-9, 1781



A66 12/1-9, 1781



Tomula nyt pohjoisesta.

MOUHIJÄRVI 85 MURTO HUSARI JA PAUNU

Mjtunnus:

Rauh.lk: 2

Ajoitus: historiallinen

Laji: asuinpaikka: kylätontti

Koordin: N: 6830 770 E: 285 542 Z: 92

X: 6827 434 Y: 2445 044

P: 6833 637 I: 3285 625

Tutkijat: Jussila & ai 2009 inventointi

Sijainti: Paikka sijaitsee Mouhijärven kirkosta 5,76 km luoteeseen.

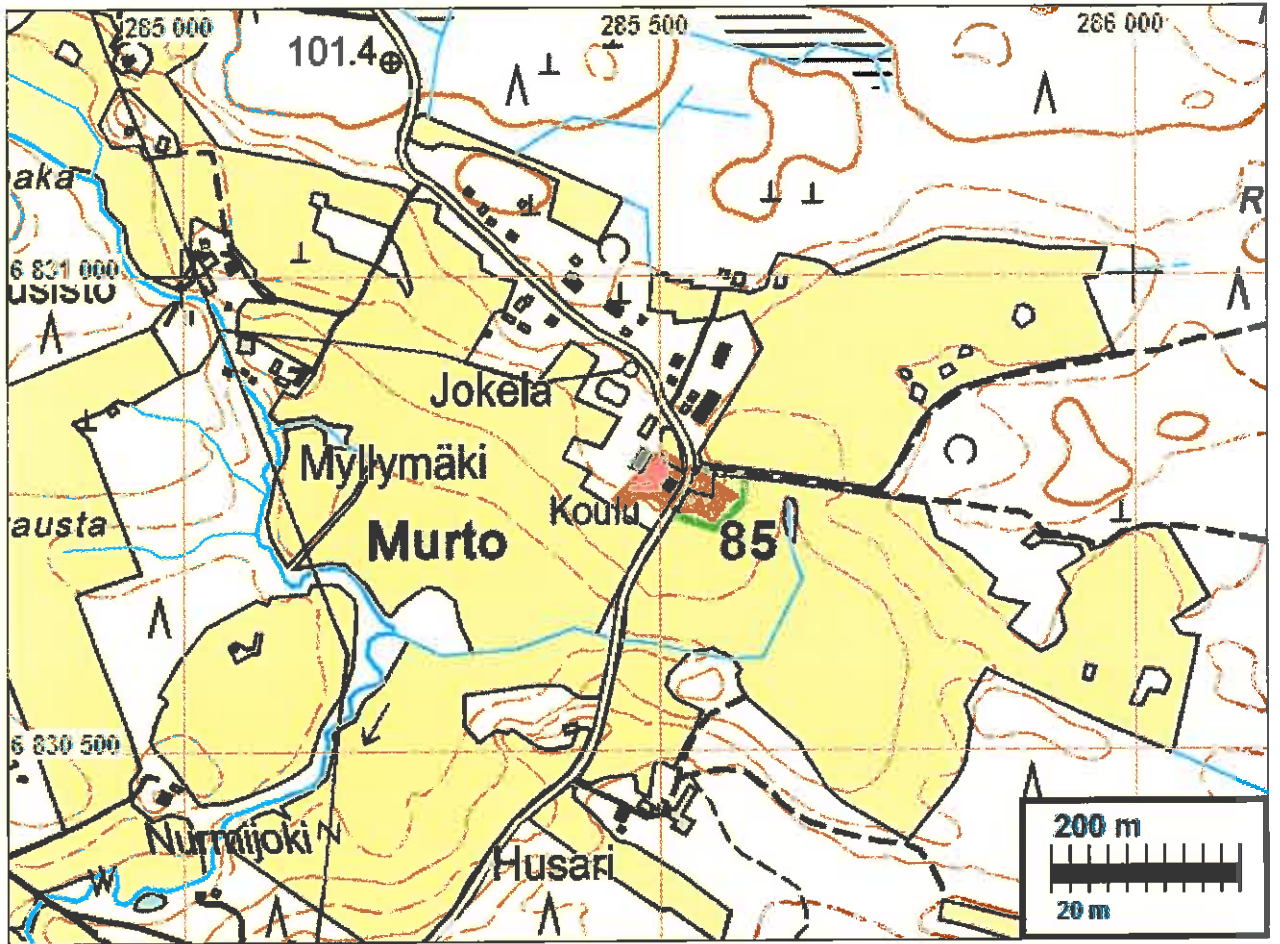
Huomiot: Ensimmäinen maininta 1540. Oletettavasti myöhäiskeskiaikainen. V. 1540 kylässä kaksi taloa ja 1571 ja 1644 kolme. Isojakokartalla v. 1781 kylässä neljä taloa ja viidennenä Tomula (erilliskylänä tässä raportissa). Talot: 1 Husari, 2 Saksa, 3 Kokkö, 4 Panu (Paunu).

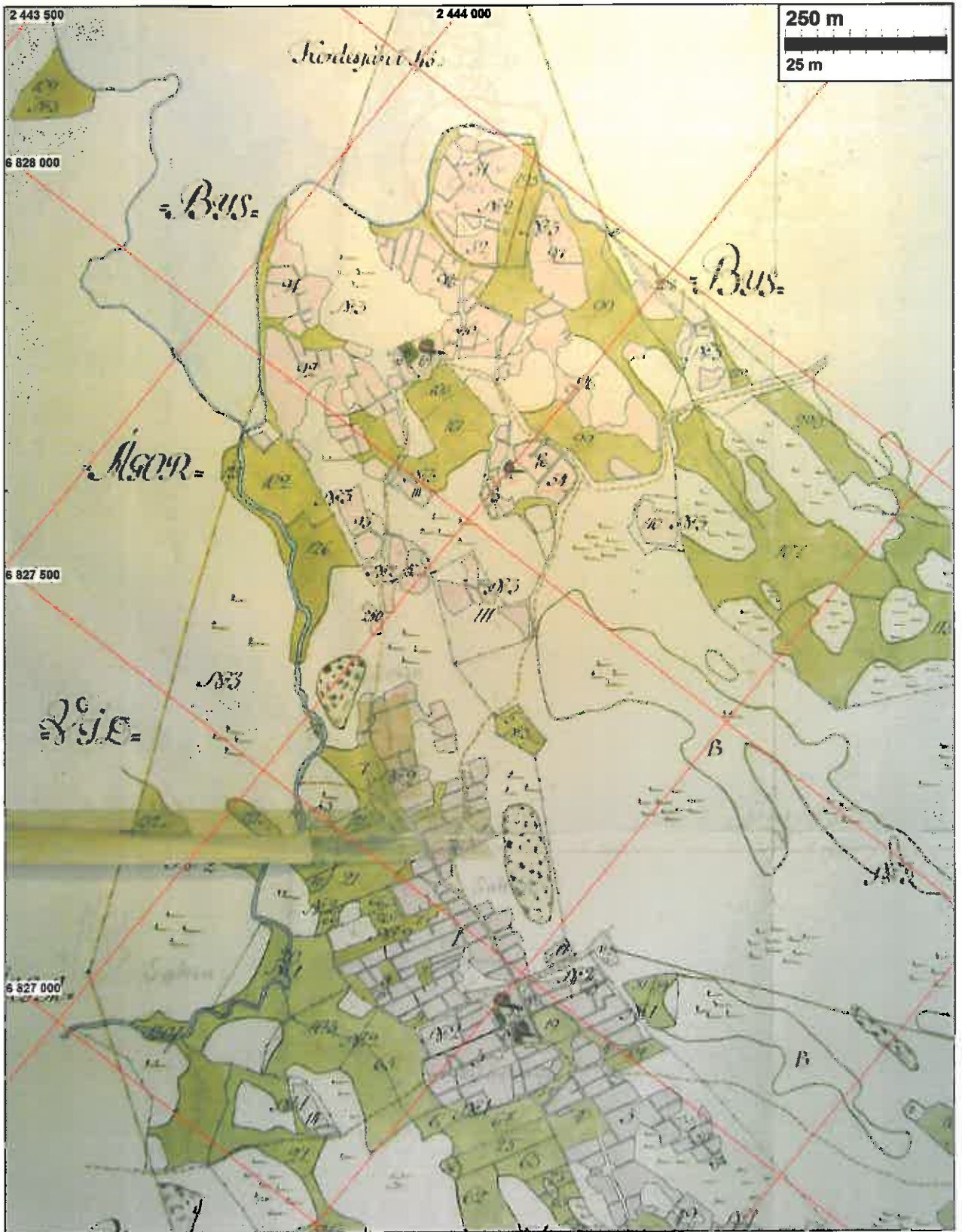
Kylä kolmella erillisellä tontilla, joista talojen sijoittaminen oikeille tonteille hankalaa. Husari ja Paunu nykyisen Murron koulun kohdalla, tien mutkan molemmin puolin. Tien länsipuolella, missä vanha koulu on kylätontin ala tasattua ja terassoitua pihaa, tien itäpuolella tontti osain pellossa ja laitumella. paikalla on kiukaan jäännökset, n. 2 x 2 m jossa lohkokiviä ja tiilenpaloja. peruskiviä työnnetty viereen kasoiksi. On mahdollista että paikalla on jäljellä vielä vanhoja asutuskerrostumia. Tien itäpuolinen tontin puolisko muinaisjäännökseksi.



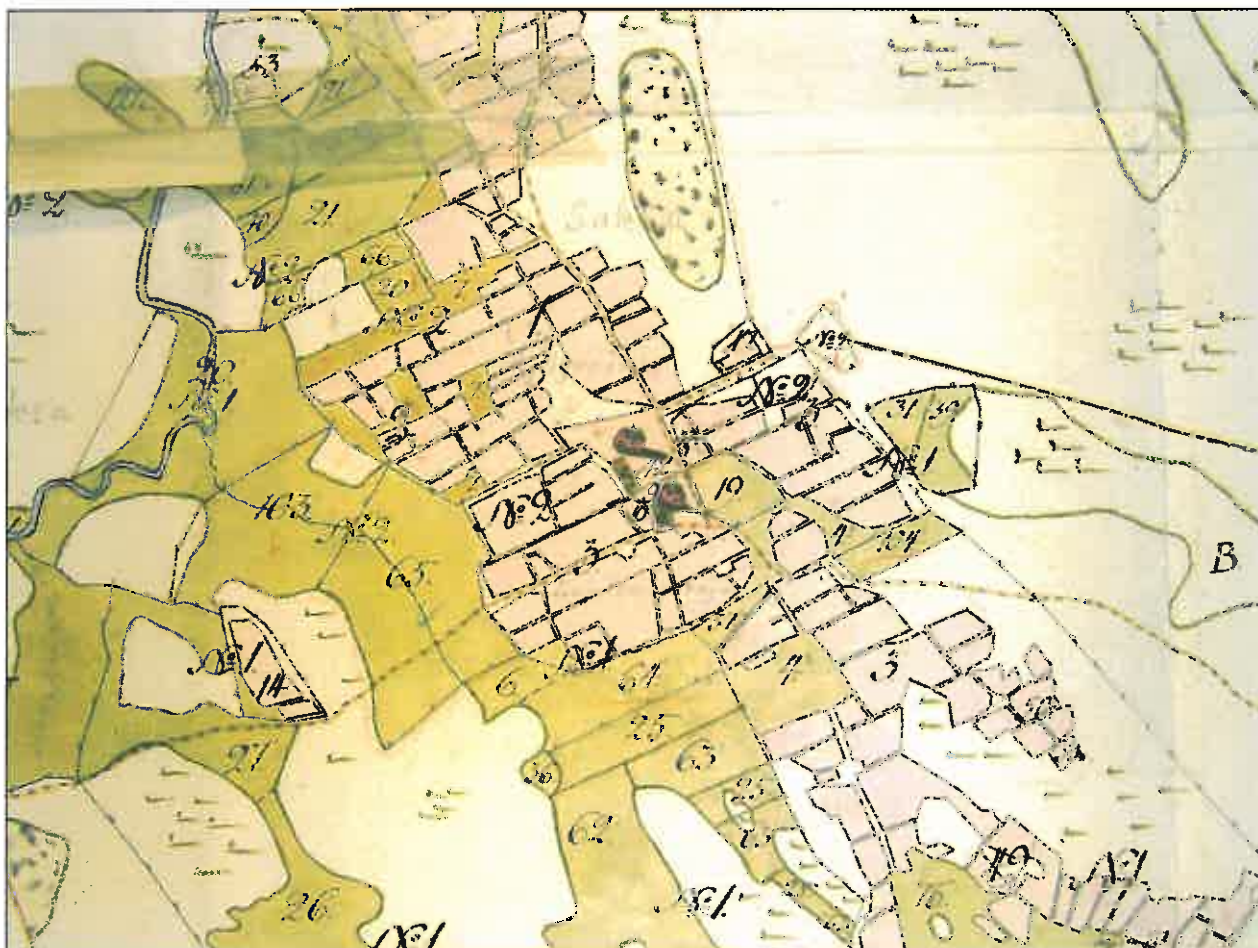
Yllä: kiukaan jäännös, taustalla koulu, kuvattu länteen.







KKJ-koordinatit, A66 12/1-9, 1781



A66 12/1-9, 1781

MOUHIJÄRVI 86 MURTO KÖKKÖ

Mittunnus:

Rauh.lk: 2

Ajoitus: historiallinen

Laji: asuinpaikka: kylätontti

Koordin: N: 6831 463 E: 285 029 Z: 105

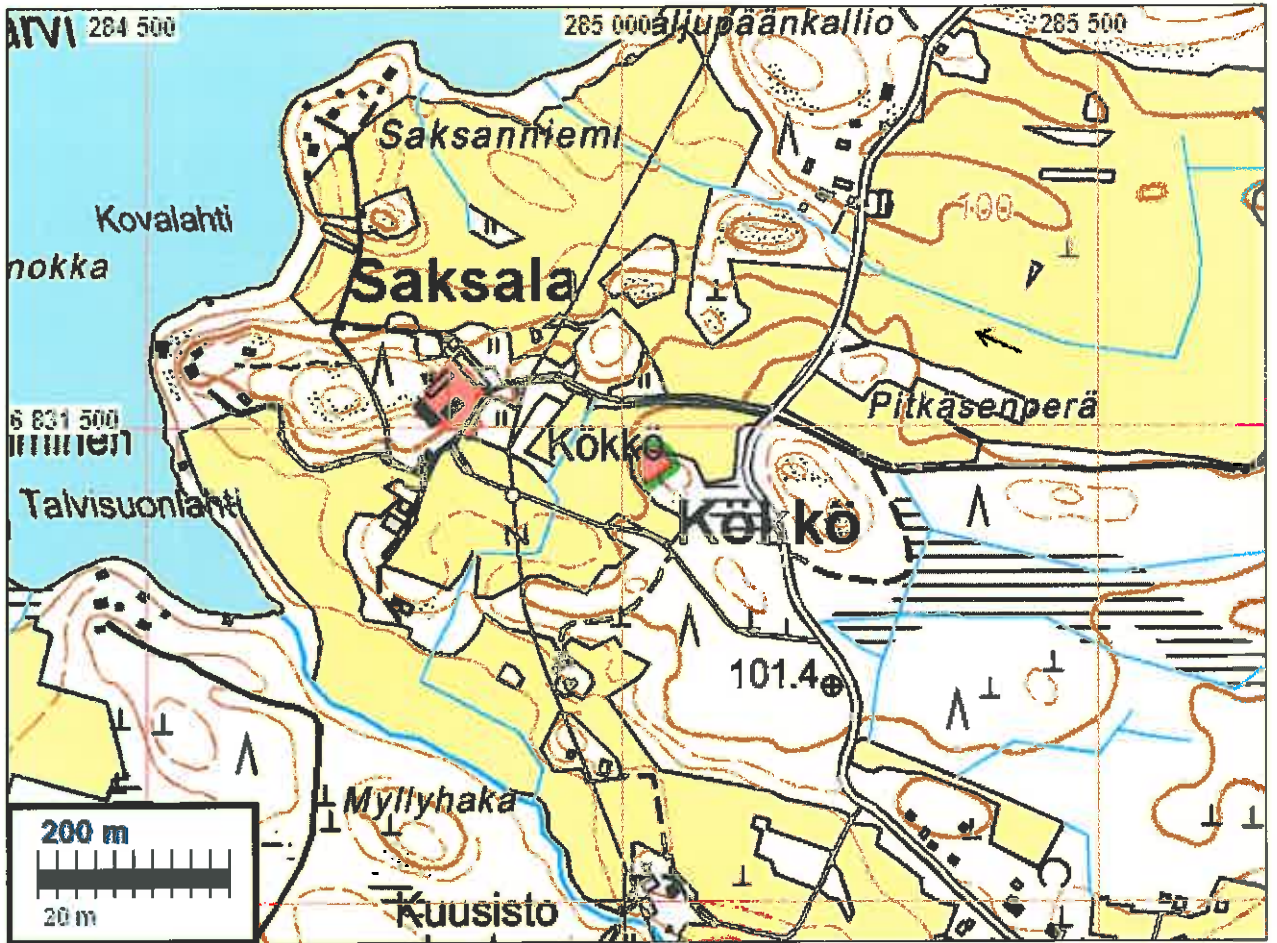
X: 6828 102 Y: 2444 500

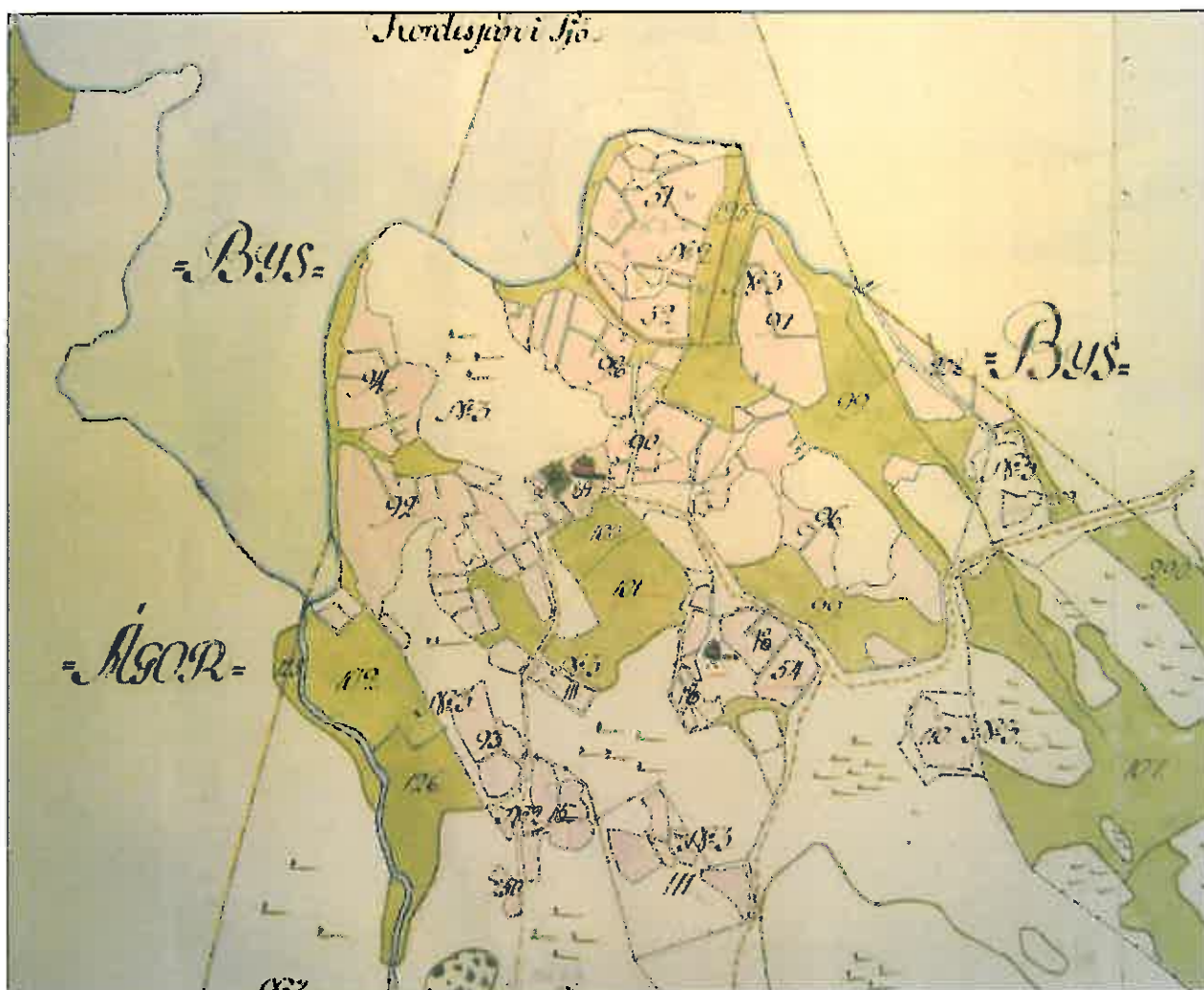
P: 6834 330 I: 3285 112

Tutkijat: Jussila & al 2009 inventointi

Sijainti: Paikka sijaitsee Mouhijärven kirkosta 6,62 km luoteeseen.

Huomiot: Murron kylän Kökön talo sijainnut tällä paikalla isojakokartalla 1781. Paikka nyt autiona. Peruskivet raivattu kasoiksi Paikalla kiukaan jäänteet, 3 x 3 m jossa kiviä ja tiilenpaloja. Paikka vaikuttaa arkeologisessa mielessä ehjältä. Muinaisjäännös.





A66 12/1-9, 1781

Kökkö yksittäistalo keskellä, Saksa siitä luoteeseen.



Kivikasa Kökön vanhalla talotontilla.

MOUHIJÄRVI 87 MURTO SAKSA

Mjtunnus:

Rauh.lk: 3 (ei ole suojelukohde)

Ajoitus: historiallinen

Laji: asuinpaikka: kylätontti

Koordin: N: 6831 540 E: 284 824 Z: 103

X: 6828 170 Y: 2444 292

P: 6834 407 I: 3284 908

Tutkijat: Jussila & al 2009 inventointi

Sijainti: Paikka sijaitsee Mouhijärven kirkosta 6,79 km luoteeseen.

Huomiot: Isojakokartalla 1781 paikalla Murron kylän Saksan tontti. Paikka nyt lähes täysin rakennettu ja tasattu pihaksi ja paikoitusalueeksi. Ei muinaisjäännös.

Kartta s. 208



MOUHIJÄRVI 88 KORTEJÄRVEN KYLÄTONTTI

Mjtunnus:

Rauh.lk: 3 (ei ole suojelukohde)

Ajoitus: historiallinen

Laji: asuinpaikka: kylätontti

Koordin: N: 6832 338 E: 285 162 Z: 100

X: 6828 982 Y: 2444 592

P: 6835 205 I: 3285 245

Tutkijat: Jussila & al 2009 inventointi

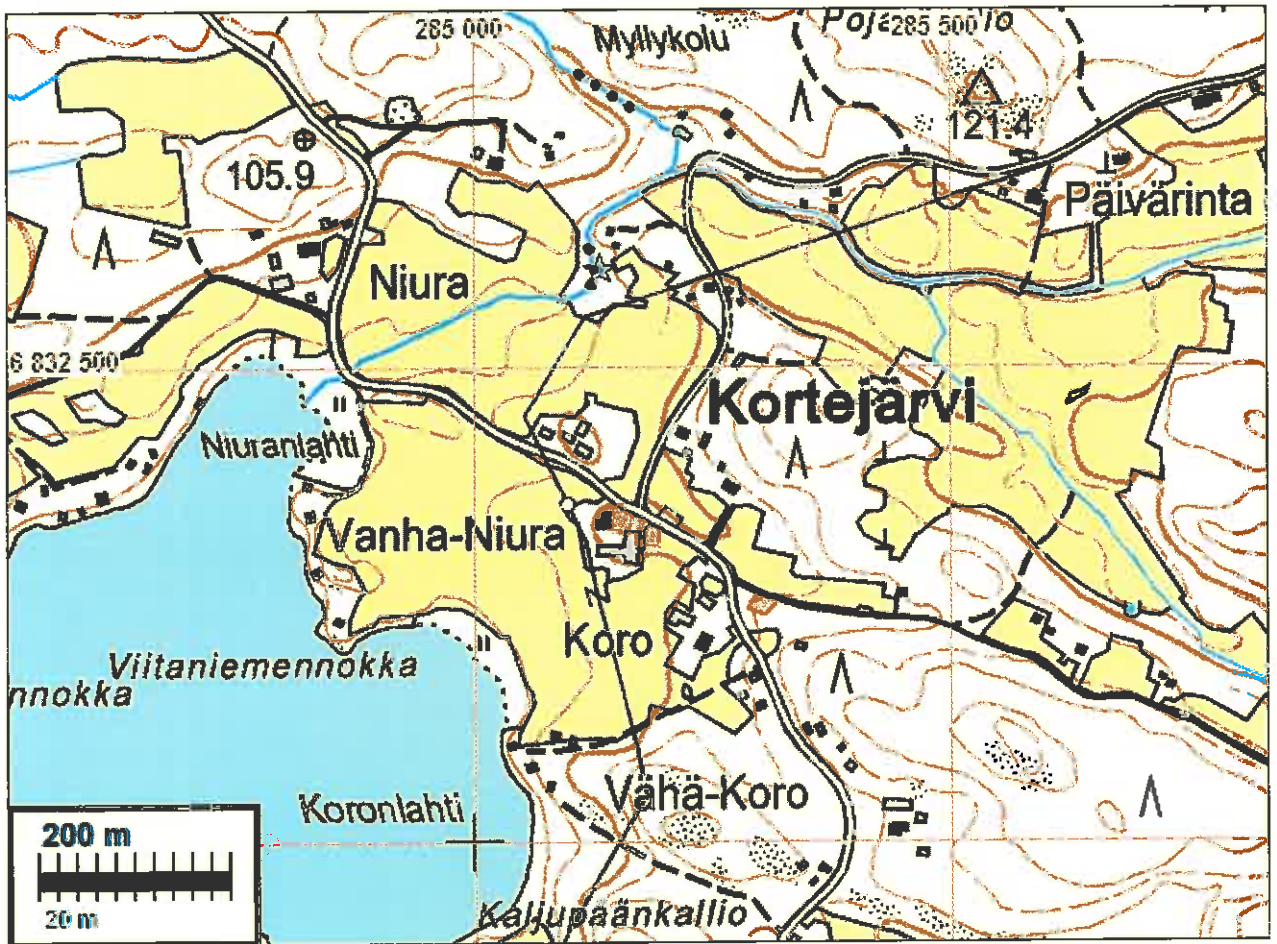
Sijainti: Paikka sijaitsee Mouhijärven kirkosta 7,31 km luoteeseen.

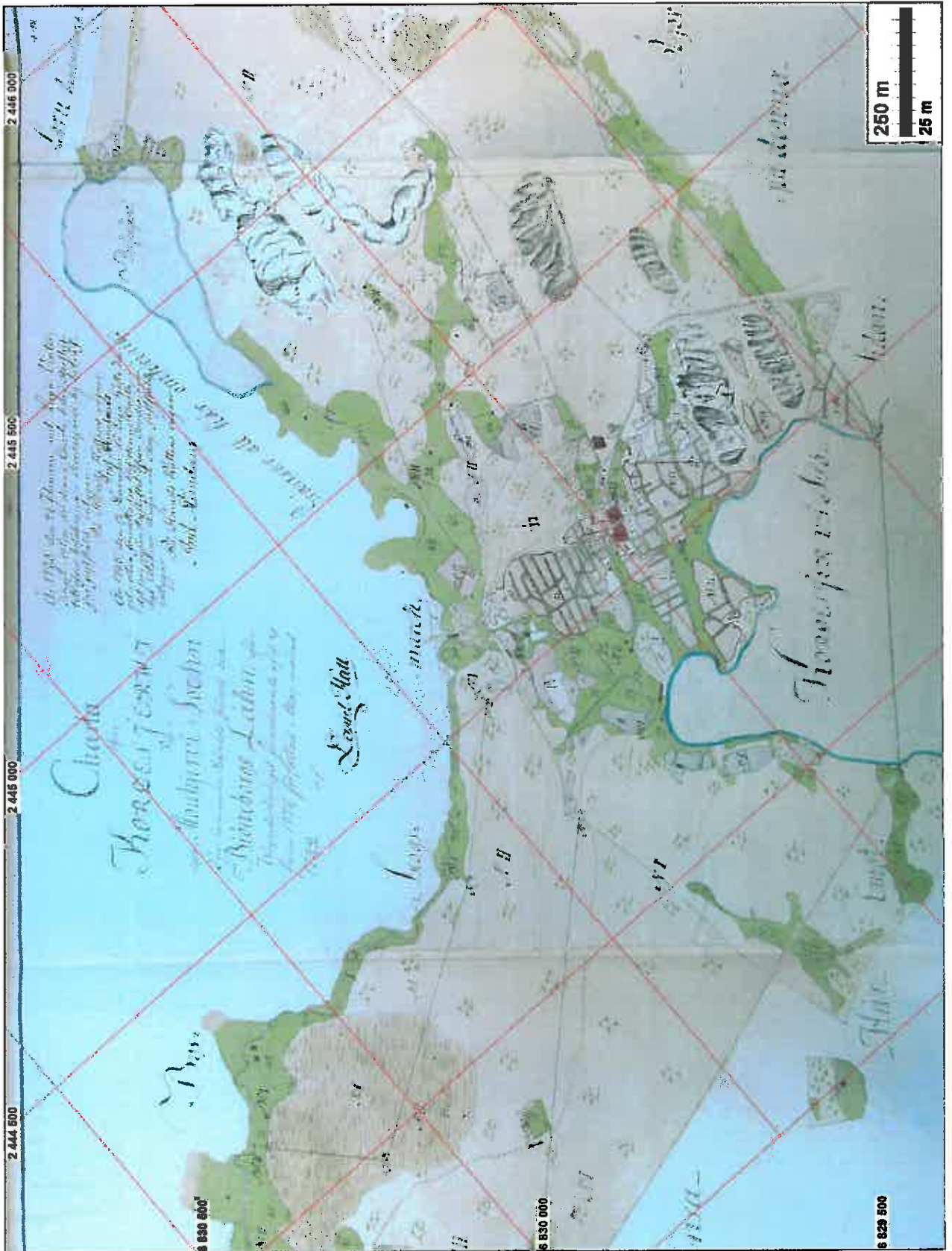
Huomiot: Ensimmäinen maininta 1540. Oletettavasti myöhäiskeskiaikainen. V. 1540 - 1644 kylässä kaksi taloa. 1644 kartalla kahden talon omistukset mutta tontilla kolme taloa. Isojakokartalla 1782 tontilla kaksi taloa ja itäpuolella sotilastorppa. Talot: 1 Niura ja 2 Koro.

Kylätontti rakennettua ja tasattu pihaksi ja autopaikoiksi. Ei muinaisjäännös. Sotilastorpan paikalla rakennuksen perusta 5 x 4 m ja toinen isompi 8 x 5 m, kummatkin osin betonisia, ilmeisesti melko hiljattain puretut rakennukset. Pihapiiri vielä ehjä asumisen jäljiltä. ei muinaisjäännös.



Kortejärven kylätontti missä edelleen rakennus ja pihapiiri.





KKJ-koordinatit, A66 9/1-7, 1777



A66 9/1-7, 1777



a1 368, 1644

MOUHIJÄRVI 89 PIKKU HYYNILÄN KYLÄTONTTI

Mjtunnus:

Rauh.lk: 3 (ei ole suojelukohde)

Ajoitus: historiallinen

Laji: asuinpaikka: kylätontti

Koordin: N: 6832 303 E: 282 689 Z: 103

X: 6828 834 Y: 2442 124

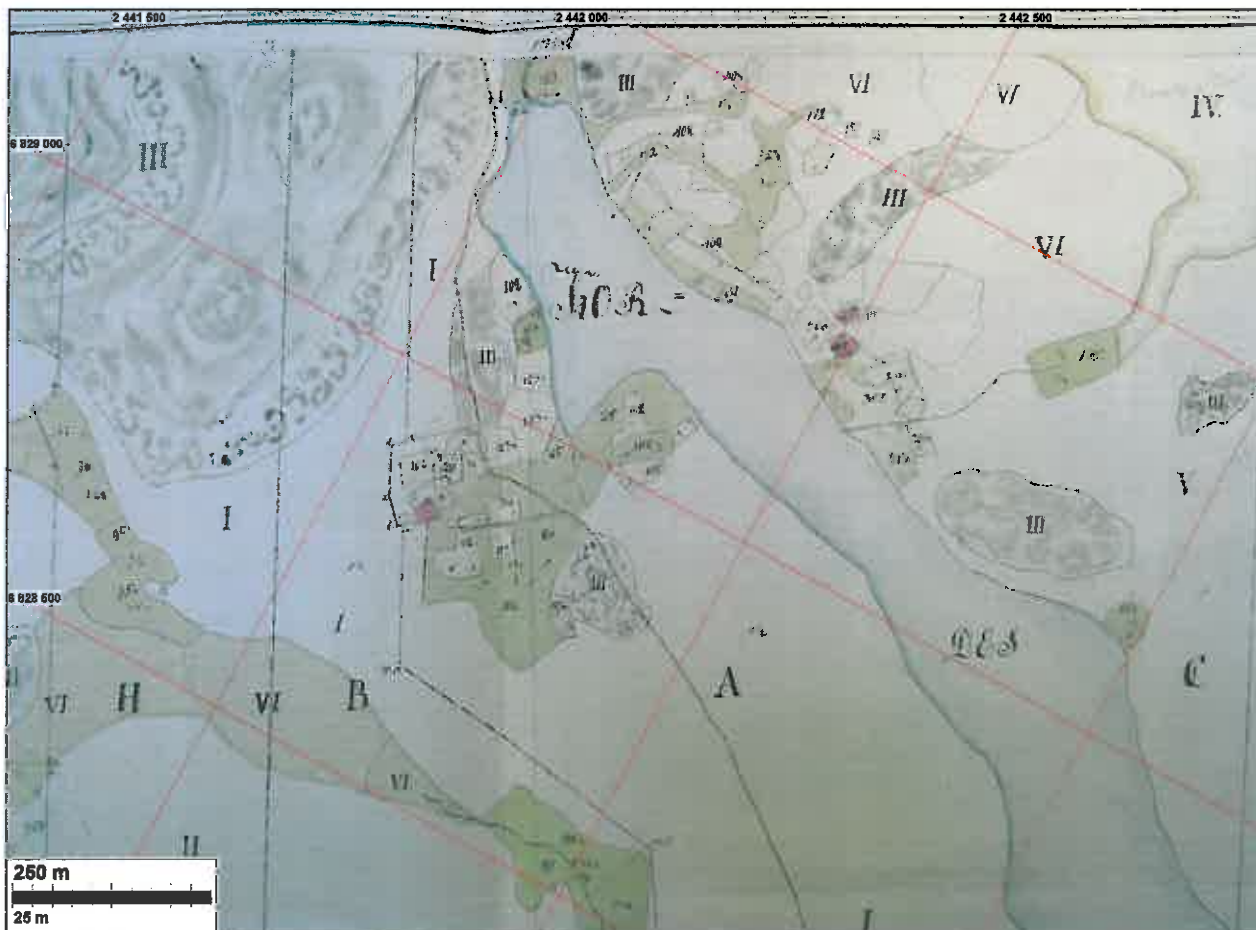
P: 6835 171 I: 3282 771

Tutkijat: Jussila & al 2009 inventointi

Sijainti: Paikka sijaitsee Mouhijärven kirkosta 8,70 km luoteeseen.

Huomiot: V. 1781 isojakokartalla tontti joka ilmeisesti kuitenkin Maakalan torppa. Yksittäistalo. Nyt edelleen rakennus tontilla ja pihamaata. Ei muinaisjäännös.





A66 4/1-35, 1781

Pikku Hyynilä keskellä vas. ja kaksi torppaa järven NE rannalla

MOUHIJÄRVI 90 PIKKU HYYNILÄN TORPAT

Mjtunnus:

Rauh.lk: 3 (ei ole suojelukohde)

Ajoitus: historiallinen

Laji: asuinpaikka: kylätontti

Koordin: N: 6832 766 E: 283 071 Z: 96

X: 6829 314 Y: 2442 484

P: 6835 634 I: 3283 153

Tutkijat: Jussila & al 2009 inventointi

Sijainti: Paikka sijaitsee Mouhijärven kirkosta 8,81 km luoteeseen.

Huomiot: Hyynilänjärven pohjoispuolella kaksi torppaa v. 1781 kartalla, kyseessä Paavolan torpat ([Hyynilän](#) kl). Pohjoisempi torpanpaikka autioitunut, nyt peltoa ja marjapuskaa, eteläisemmällä rakennus ja pihamaata. Ei muinaisjäännöksiä.

Kartta s. 215, isojakokartta yllä.

MOUHIJÄRVI 91 HYYNILÄ POHJANEN

Mjtunnus:

Rauh.lk: 3 (ei ole suojelukohde)

Ajoitus: historiallinen

Laji: asuinpaikka: kylätontti

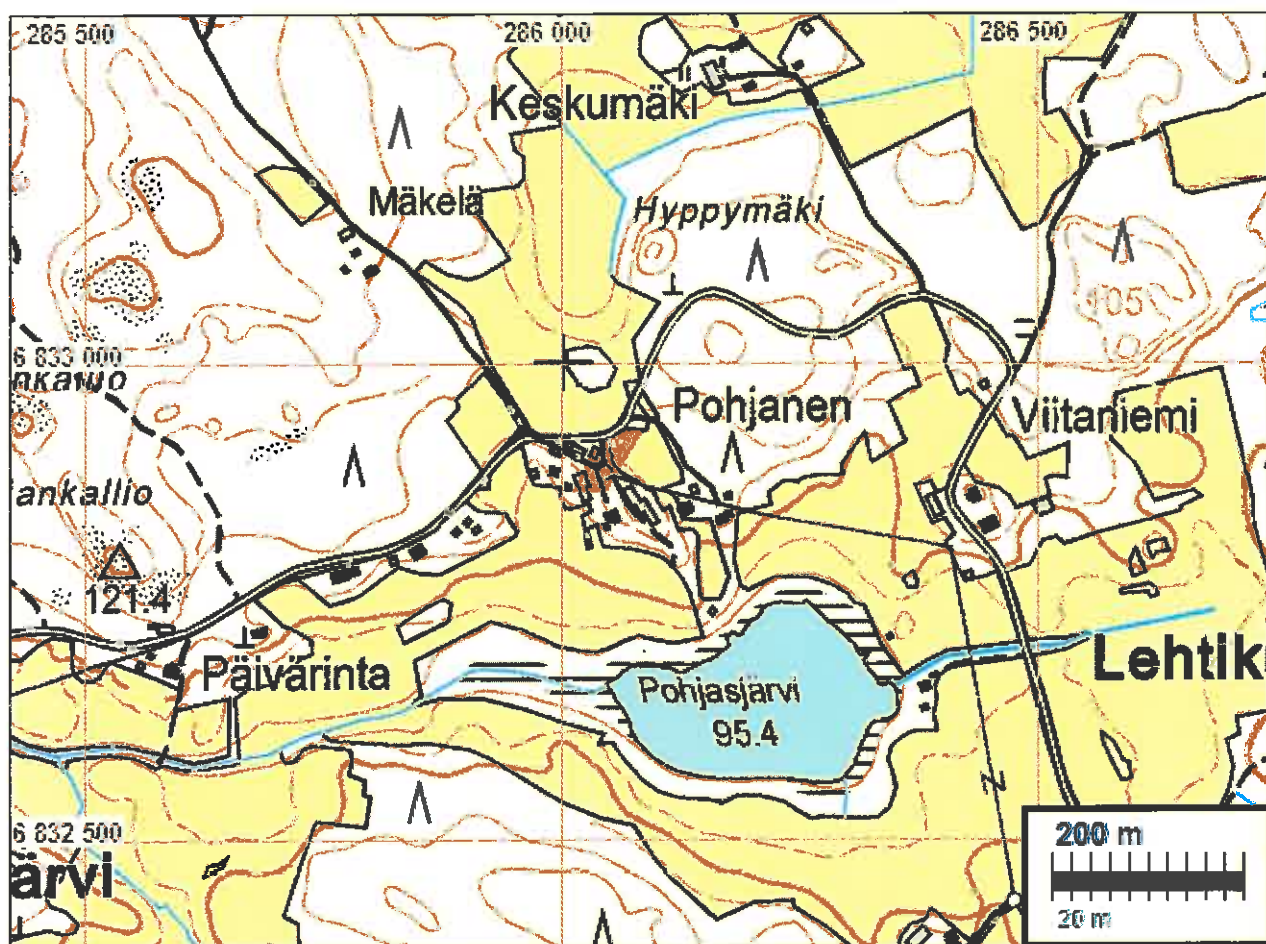
Koordin: N: 6832 905 E: 286 057 Z: 105

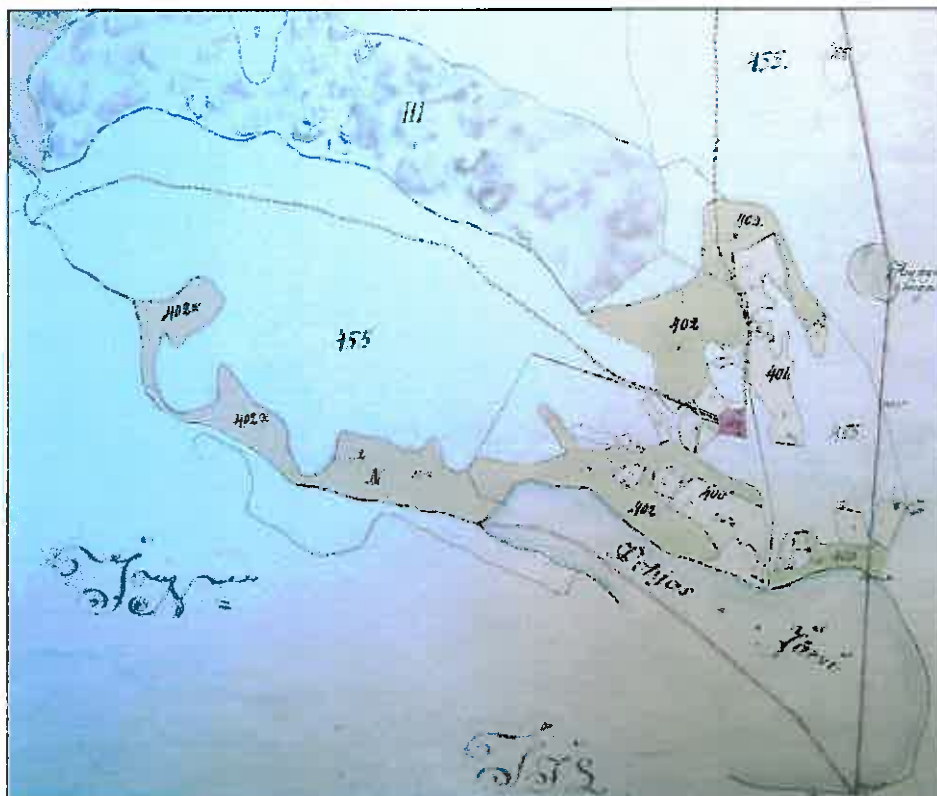
X: 6829 590 Y: 2445 460

P: 6835 773 I: 3286 140

Tutkijat: Jussila & al 2009 inventointi

Sijainti: Paikka sijaitsee Mouhijärven kirkosta 7,49 km pohjoiseen.

Huomiot: V. 1781 kartalla [Hyynilän](#) Vilon torppa. Torpanpaikka nyt autiona, nykyisen tilakeskuksen vieressä. Ei kuitenkaan muinaisjäännös.



A66 4/1-35, 1781

Hyynilä Pohjanen

MOUHIJÄRVI 92 RYÖMÄN TALOTONTTI

Mjtunnus:

Rauh.lk: 3 (ei ole suojelukohde)

Ajoitus: historiallinen

Laji: asuinpaikka: kylätontti

Koordin: N: 6823 941 E: 290 287 Z: 101

X: 6820 830 Y: 2450 099

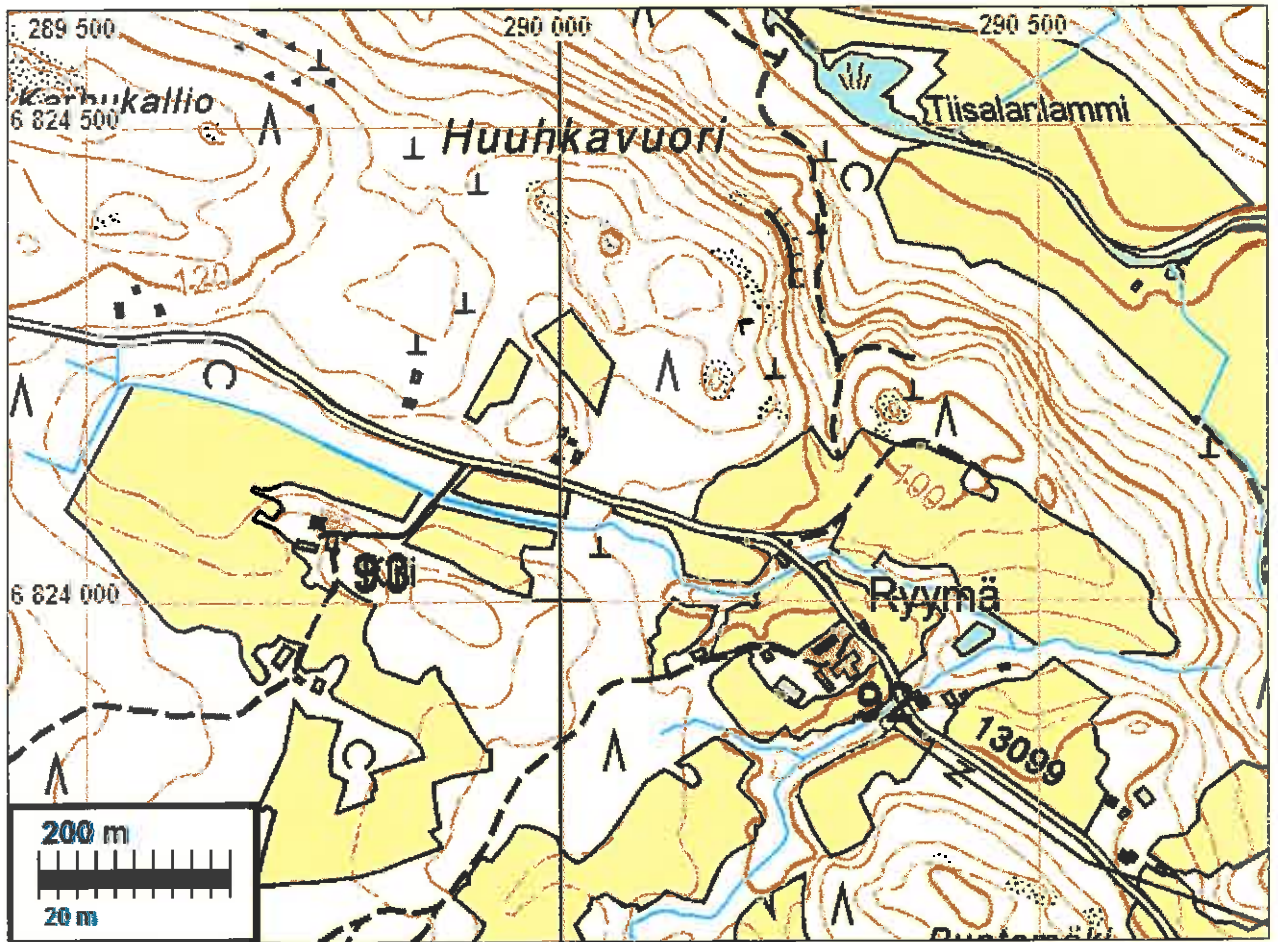
P: 6826 804 I: 3290 373

Tutkijat: Jussila & al 2009 inventointi

Sijainti: Paikka sijaitsee Mouhijärven kirkosta 2,61 km kaakkoon.

Huomiot: Ensimmäinen maininta v. 1544 jolloin kylässä (joka käsittää Ryömän, Kiilin ja Tuis-kulan) viisi taloa, 1571 ja 1644 kolme taloa (tai 4). 1734 kartalla kolme taloa. Kylä hajallaan, kolme tonttia etäällä toisistaan 500 ja 1500 m. Tämä itäisin, 1734 kartalla B. Joen eteläpuolella, laajan mäkirinteen eteläpuolisissa purolaaksoissa. Oletetta-vasti myöhäiskeskiaikainen. Ryömän yksittäistalotontti jokseenkin täsmälleen ny-kyisen Ryymän talon kohdalla. Rakennettua ja pihapiiriä. Ei muinaisjäännös.

1644 kartalla on talo Ryömän talon koillispuolella puronvarressa. Se paikantuu ny-kyiselle kartalle melko hyvin: N 6823934 E 290462. 1734 kartalla taloa ei ole tällä paikalla. Nyt paikalla on vaja. Paikkaa ei ole tarkastettu maastossa. Yksittäistalona ei toistaiseksi muinaisjäännös ennen maastotarkastusta.





1644 kartalla (alla) talo Ryömän itäpuolella. Se paikantuu ilmakuvassa ympyrällä merkittyyn kohtaan.



a1-387, Ryömä 1644.



A66 25/1, 1734, ote kartasta, koko kartta s. 225

Ryömän talotontti (B) oikealla ja Kiili (A) vasemmalla.

MOUHIJÄRVI 93 KIILIN TALOTONTTI

Mjtunnus:

Rauh.lk: 3 (ei ole suojelukohde)

Ajoitus: historiallinen

Laji: asuinpaikka: kylätontti

Koordin: N: 6824 079 E: 289 759 Z: 113

X: 6820 944 Y: 2449 565

P: 6826 942 I: 3289 845

Tutkijat: Jussila & al 2009 inventointi

Sijainti: Paikka sijaitsee Mouhijärven kirkosta 2,16 km kaakkoon.

Huomiot: Ensimmäinen maininta v. 1544 jolloin kylässä (joka käsittää Ryömän, Kiilin ja Tuisulan) viisi taloa, 1571 ja 1644 kolme taloa (tai 4). 1734 kartalla kolme taloa. Kylä hajallaan, kolme tonttia etäällä toisistaan 500 ja 1500 m. Tämä keskimäinen, 1734 kartalla A. Joen eteläpuolella, laajan mäkirinteen eteläpuolisissa purolaaksoissa. Oletettavasti myöhäiskeskiaikainen. Kiilin yksittäistalotontti jokseenkin täsmälleen nykyisen Kiilin talon kohdalla. Rakennettua ja pihapiiriä. Ei muinaisjäännös.

Kartta s. 219



MOUHIJÄRVI 94 TUISKULAN TALOTONTTI

Mjtunnus:

Rauh.lk: 3 (ei ole suojelukohde)

Ajoitus: historiallinen

Laji: asuinpaikka: kylätontti

Koordin: N: 6824 871 E: 288 547 Z: 113

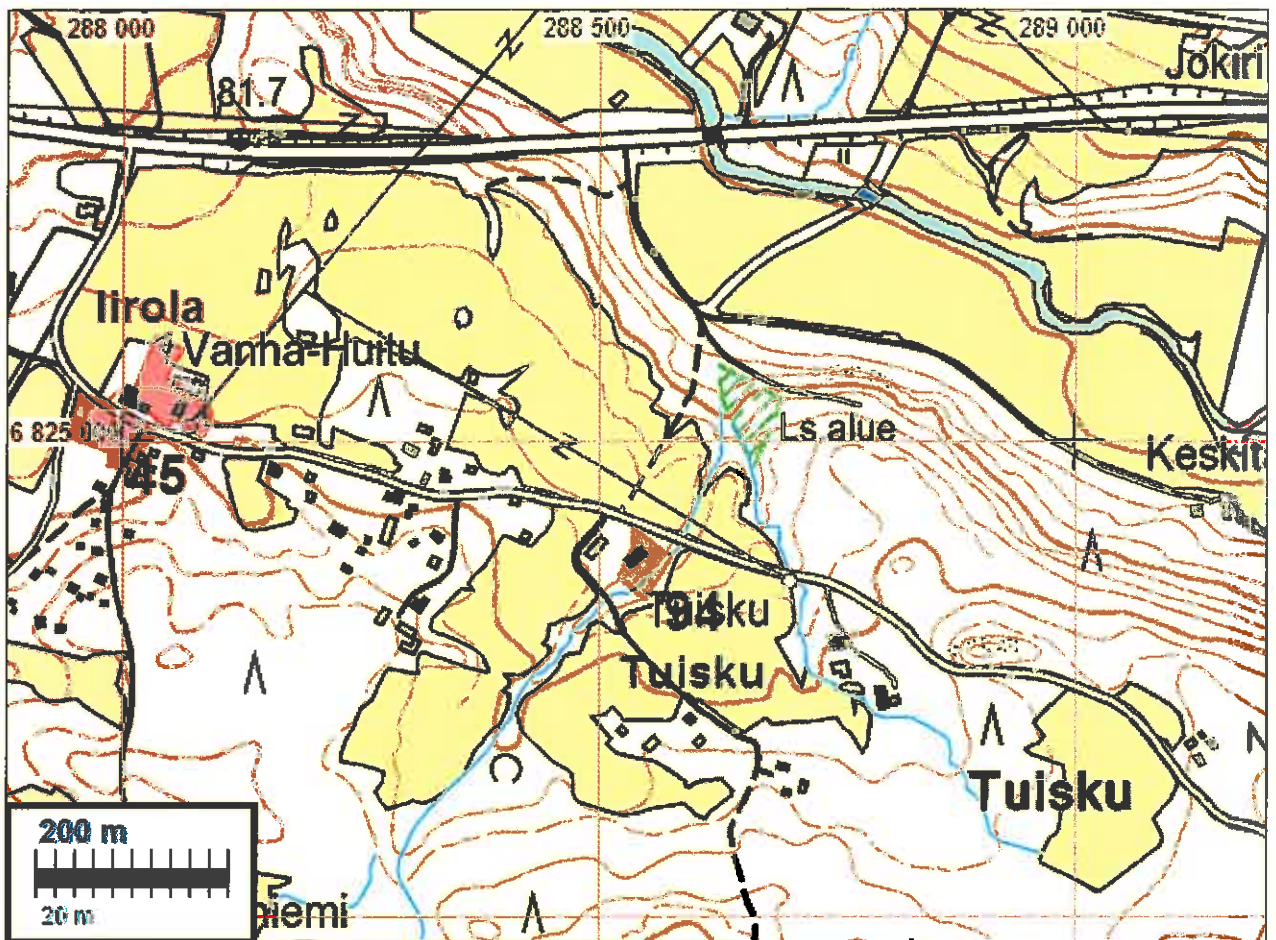
X: 6821 680 Y: 2448 318

P: 6827 735 I: 3288 632

Tutkijat: Jussila & al 2009 inventointi

Sijainti: Paikka sijaitsee Mouhijärven kirkosta 0,96 km etelään.

Huomiot: Ensimmäinen maininta v. 1544 jolloin kylässä (joka käsittää Ryömän, Kiilin ja Tuiskulan) viisi taloa, 1571 ja 1644 kolme taloa (tai 4). 1734 kartalla kolme taloa. Kylä hajallaan, kolme tonttia etäällä toisistaan 500 ja 1500 m. Tämä läntisin, 1734 kartalla C. Joen eteläpuolella, laajan mäkirinteen eteläpuolisissa purolaaksoissa. Oletettavasti myöhäiskeskiaikainen. Tuiskulan yksittäistalotontti jokseenkin täsmälleen nykyisen Tuiskun talon kohdalla. Rakennettua ja pihapiiriä. Ei muinaisjäännös.





a1-386, 1644



A66 25/1, 1734, ote kartasta, koko kartta s. 225



A66 25/1, 1734

Muut hist. ajan muinaisi.MOUHIJÄRVI 3 VUORAINEN

Mjtunnus: 493 01 0003

Rauh.lk: 2

Ajoitus: historiallinen

Laji: asuinpaikka: kylätontti (?)

Koordin: N: 6824 358 E: 293 162 Z: 85

X: 6821 380 Y: 2452 950

P: 6827 220 I: 3293 250

Tutkijat: Timo Miettinen 1973 inventointi, Arja Karivieri 1985 kaivaus, Arja Karivieri 1986 kaivaus, Tampereen museot 1998 tarkastus, Marianna Niukkanen 1999 tarkastus, Pirkanmaan maakuntamuseo 2003 inventointi

Sijainti: Paikka sijaitsee Mouhijärven kirkosta 4,91 km itään.

Huomiot: Muinaisjäännösrekisteri: Kohde sijaitsee Tupurlanjärven luoteisrannalla, jyrkän törmän päällä, Tururlantiestä 180 m lounaaseen. Paikalla on seitsemän kiven- ja maansekaista kumpua Saikkalanjoen pohjoisrannalta jyrkästi nousevalla kivikkoisella laidunmäellä. Kumpujen halkaisijat vaihtelevat kooltaan 2,7 - 21 m, paitsi suurin, jonka laajuus on 40-50 m. Kumpareet ovat niihin tehtyjen koekuoppien perusteella todettu moreenikumpareiksi. Löytöinä paikalta on saatu mm. rautainen hevosenkengän naula, eläinten hampaita, palanutta savea, kuonaa, hiiltä. Yhdestä ei ole löytöjä. Tutkimustuloksena on todettu, että löydöt viittaavat historiallisen ajan asutus toiminnan jäännöksiin. Kummut ovat todennäköisesti luontaisia muodostumia. Lähitöltä on todettu vanhoista kartoista autoitunut kylätontti. Paikka on osa maakunnallisesti arvokasta Häijään Laisun-nimistä perinnemaisemaa. Timo Miettinen 1973: Inventointikertomusta ei ole jätetty, ainoastaan kohdeluettelo, siinä no 3 Adel 2003 nro 3.

Jussila & al 2009: Paikkaa on pidetty aiemmissa raporteissa vanhana "alkuperäisenä" Vuoriaisen eli Häijän kylätonttina. Isojakokartoilla ei ole tälle alueelle merkitty mitään asutukseen viittaavaa. Sellaista vanhaa karttaa ei nyt arkistosta löytynyt, jossa tällä paikalla, tai lähetyvillä olisi sijainnut talo, kylä tms. Epäselväksi jää mistä ja millä perusteella muinaisjäännösrajaus on tehty? Kartalla v. 1795 (s. xx) on tällä kohdalla laajahko peltojen ja niittyjen ympäröimä saareke - eli kivikkoinen kumpare - mutta se selittyy maastolla. Paikka sijaitsee Häijän 1700 l. kylätontista n. 250 m etelä-kaakkoon. Paikan rajausta on kyseenalainen.

Poutiainen 2009: Ei uusia havaintoja. Ei havaittavia, merkittäviä muutoksia syksyllä 2009 verrattuna Adelin 2003 kuvaukseen.

Arja Karivieri 1985: TYA 289:1-2, Arja Karivieri 1986: TYA 348:1-9



kkj-koordinaatit

Ote Isojakokartasta 1795. Paikka nro 3 ympyröity. Sen pohjoispuolella [Häijän](#) kylä, idässä [Tupurla](#) ja lännessä [Saikkala](#).

MOUHIJÄRVI 95 VANHAKIRKKO

Mjtunnus:

Rauh.lk: 2

Ajoitus: historiallinen

Laji: palvelu: kirkko

Koordin: N: 6827 063 E: 284 722 Z: 95

X: 6823 694 Y: 2444 396

P: 6829 929 I: 3284 805

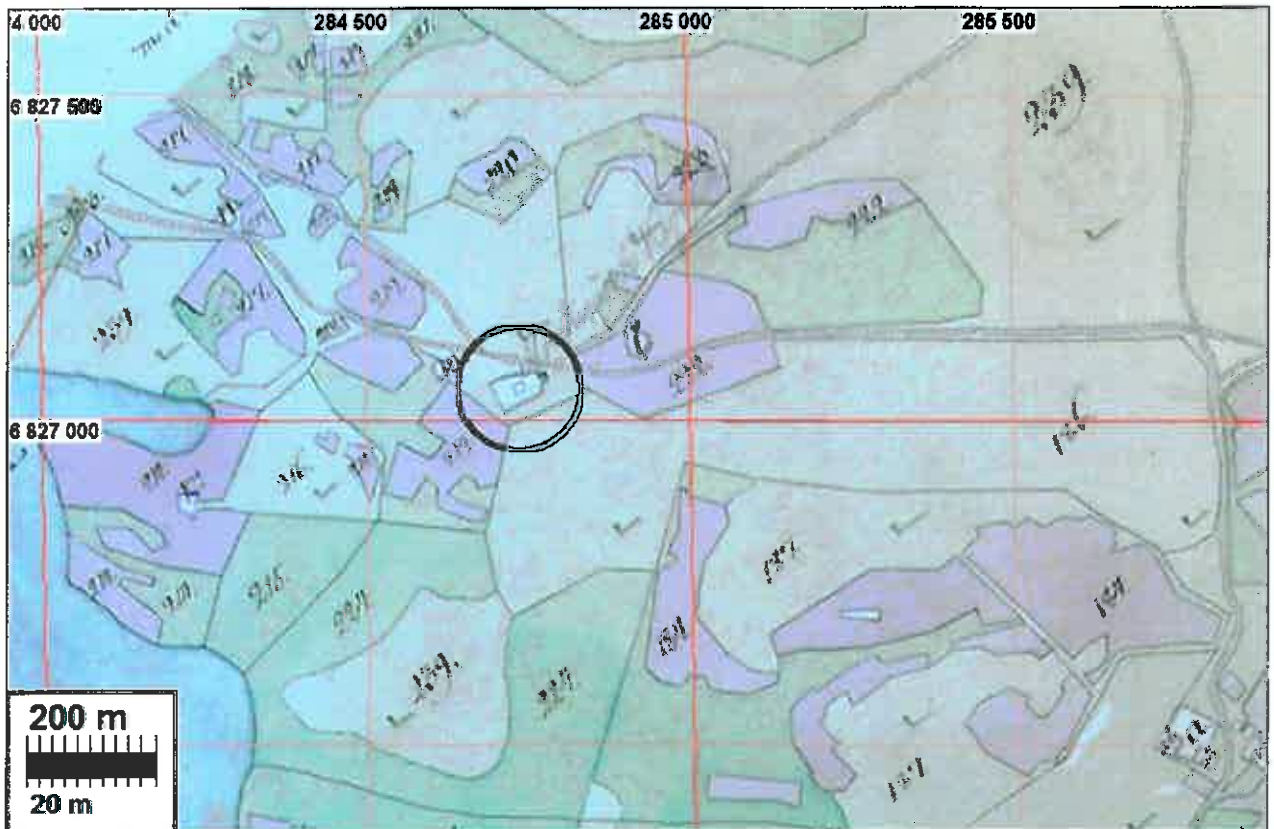
Tutkijat: Jussila & al 2009 inventointi

Sijainti: Paikka sijaitsee Mouhijärven kirkosta 3,96 km länteen.

Huomiot: Isojakokartan v. 1791 mukaan paikantuva Mouhijärven vanha kirkkomaa, jossa vanhan kirkon paikka ja hautausmaa. Muinaisjäännösrajaus myös vanhan kirkkomaan ympäristöön.

Kartta s. 145





Kirkkomaa v. 1791 Selkeen isojakokartalla, alhaalla oik. Selkeen kartanon tontti.

MOUHIJÄRVI 96 MYLLYOJA

Mjtunnus: 1000006713
Rauh.lk: 2

Ajoitus: historiallinen
Laji: valmistus: mylly

Koordin: N: 6826 268 E: 285 601 Z: 60
X: 6822 940 Y: 2445 310
P: 6829 130 I: 3285 680

Tutkijat: Vadim Adel/Pirkanmaan maa 2003 inventointi

Sijainti: Paikka sijaitsee Mouhijärven kirkosta 2,92 km länteen.
Huomiot: Selkeen mylly mainitaan asiakirjoissa ensimmäisen kerran vuonna 1509. Myllyn paikka on vuosien 1759 ja 1791 karttojen perusteella Myllyojalla, Selkeentien länsipuolella sijaitsevan syvän notkon pohjalla. Ojan uomassa on hirsistä tehty rakenne ja puisia paalurakenteita. Saaren pohjoispuolella on kivijalan jäänteet. Vadim Adel/Pirkanmaan maakuntamuseo 2003: Pirkanmaan kiinteät muinaisjäännökset, osa II, Mouhijärvi s. 116, kohde 33.

Paikkaa ei tarkastettu v. 2009. Tarkemmin kevään 2010 "myllyosiossa".

Kartta s. 132. jossa sin. tähti.

MOUHIJÄRVI 97 HANGASLAHTI

Mjtnunnus: 1000006714
Rauh.lk: 2

Ajoitus: historiallinen
Laji: varustus

Koordin: N: 6823 766 E: 294 926 Z: 65
X: 6820 870 Y: 2454 740
P: 6826 630 I: 3295 010

Tutkijat: Vadim Adel/Pirkanmaan maa 2003 inventointi

Sijainti: Paikka sijaitsee Mouhijärven kirkosta 6,76 km itään.
Huomiot: Muinaisjäännösrekisteri: Tupurlanjärven itärannalla Ryömälän kylässä on kolme soikeaa ampumahautaa tai poteroa rivissä noin kahden metrin päässä toisistaan. Hautojen pituus on 2 - 2,5 m ja leveys 1 - 1,5 m ja syvyys 0,5 - 0,7 m. Vadim Adel/Pirkanmaan maakuntamuseo 2003: Pirkanmaan kiinteät muinaisjäännökset, osa II, Mouhijärvi s. 116, kohde 34.

Poutiainen 2009: Rinteessä kolme resentiltä vaikuttavaa kuoppaa. On epäselvää millä perusteella varustuksia – taktisesti ei erityisen hyvä paikka. kansalaissodan aikana, maaliskuun lopussa 1918 käytiin Mouhijärven alueella taisteluita, lännestä, Suodennimen suunnasta edenneiden valkoisten ja Mouhijärvelle perääntyneiden punaisten välillä. Mm. Uotsolassa kahakoitiin ja Salmassa punaiset kävivät muutamman päivän ajan puolustustaistelua. Jos kyseessä ovat poterot, ne ilmeisesti liittyvät maaliskuun 29-31 päivien kahakointiin ja ovat sijaintinsa perusteella punaisten tekemiä. Mietittävää on, kaivettiinko tuolloin vielä oletettavasti routaiseen maahan poterota?



MOUHIJÄRVI 98 REINILÄN TEILIPAikka

Mjtunnus:

Rauh.lk: 2

Ajoitus: historiallinen

Laji: muu: teilipaikka

Koordina: N: 6823 760 E: 292 460

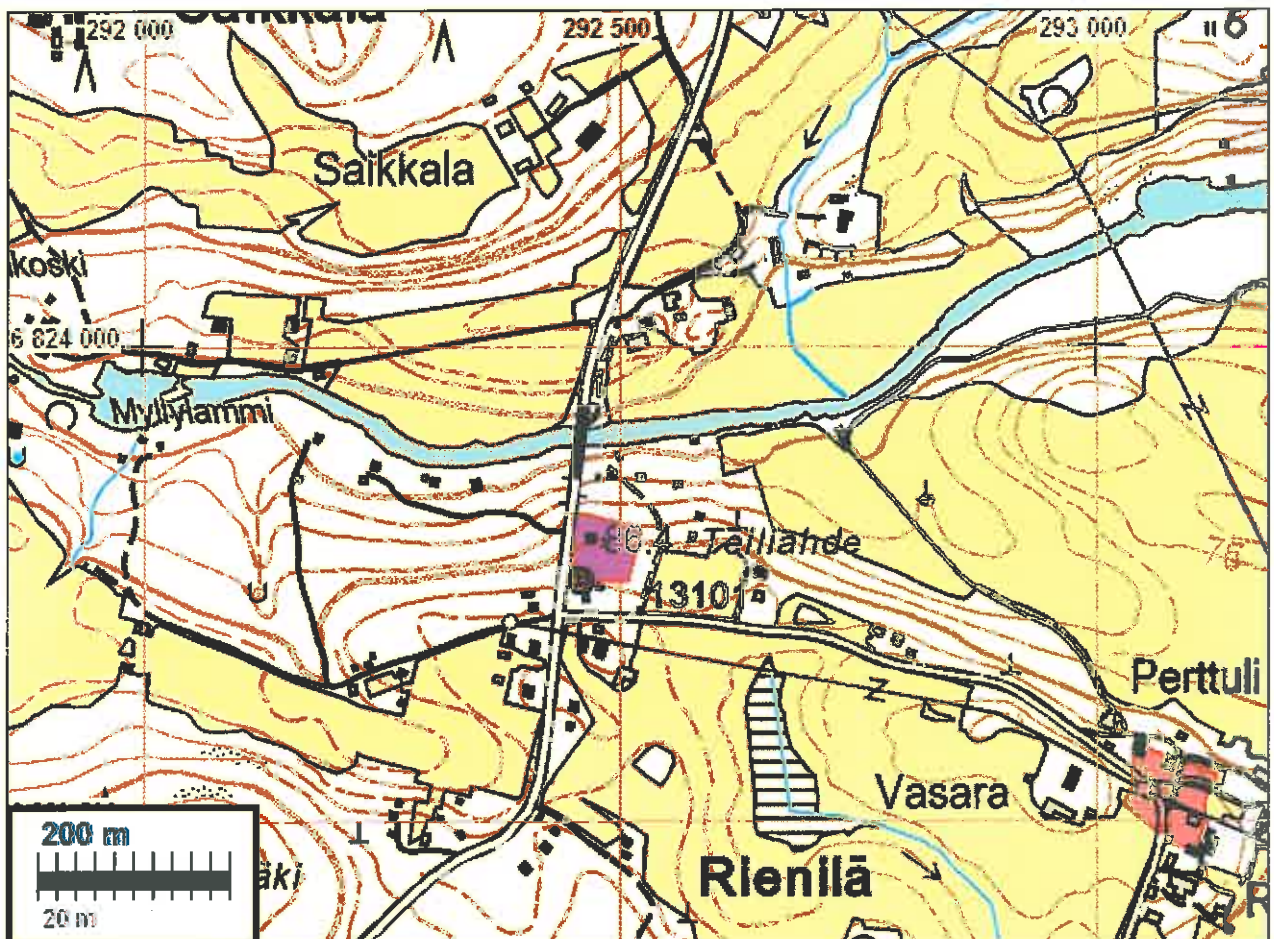
X: 6820 750 Y: 2452 278

P: 6826 623 I: 3292 547

Tutkijat: Jussila & al 2009 inventointi

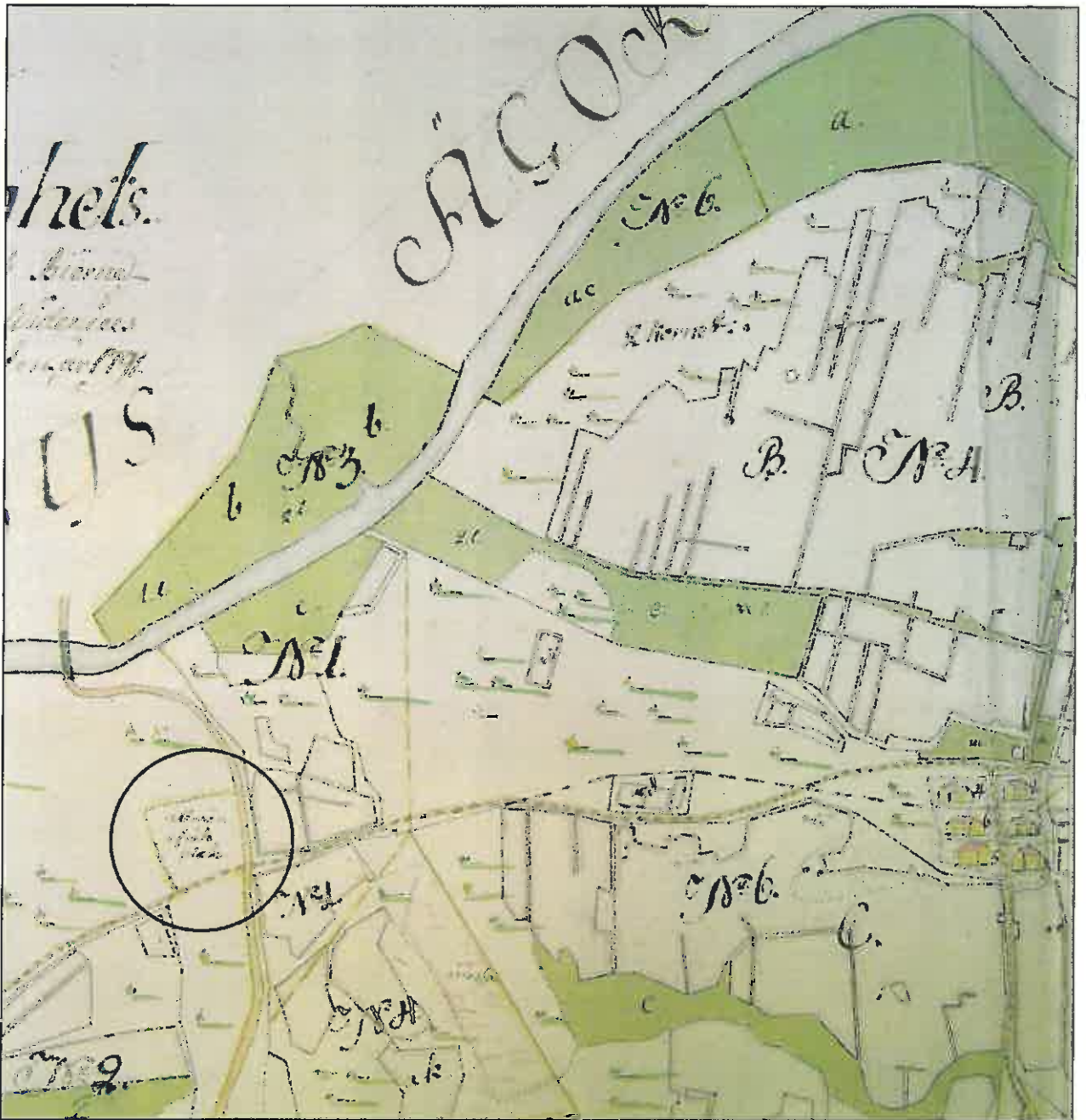
Sijainti: Paikka sijaitsee Mouhijärven kirkosta 4,50 km kaakkoon.

Huomiot: Isojakokartassa 1791 on paikalle merkitty ja rajattu "almän afräts plats" eli yleinen teilauspaikka, vanhan Häijä-Karkku tien varrella, sen itäpuolella. Nykyinen tie kulkee teilipaikan länsireunaa. Paikan nimenä on tunnettu (mm. kartalla) Teiliahde. Isojakokartan mukaisen teilauspaikan lounaiskulmassa on suuri, useaan osaan haljennut siirtolohkare, jota on sanotaan Teilikiveksi. Kooltaan se on n. 10 x 7 x 5 m ja samaloitunut. Kivessä ei mitään ihmistekoisia jälkiä. Kiven ympäristö on pidetty aukeana. Vanhan teilausalueen pohjoisosassa on talo pihamaiseen ja toinen talo alueen lounaisrajalla. 1791 kartan mukaisen teilipaikan se osa (eteläpuolisko missä Teilikivi), mikä ei nykyään ole pihamaana tai rakennettuna on alustavasti muinaisjäännös.





Teilikivi (ilmakuvassa sin. neliö).



A66 17/1-6, 1771

Allmän afträts plats eli teilipaikka ympyrän sisällä. Oikeassa laidassa [Reinilän](#) kylä.