
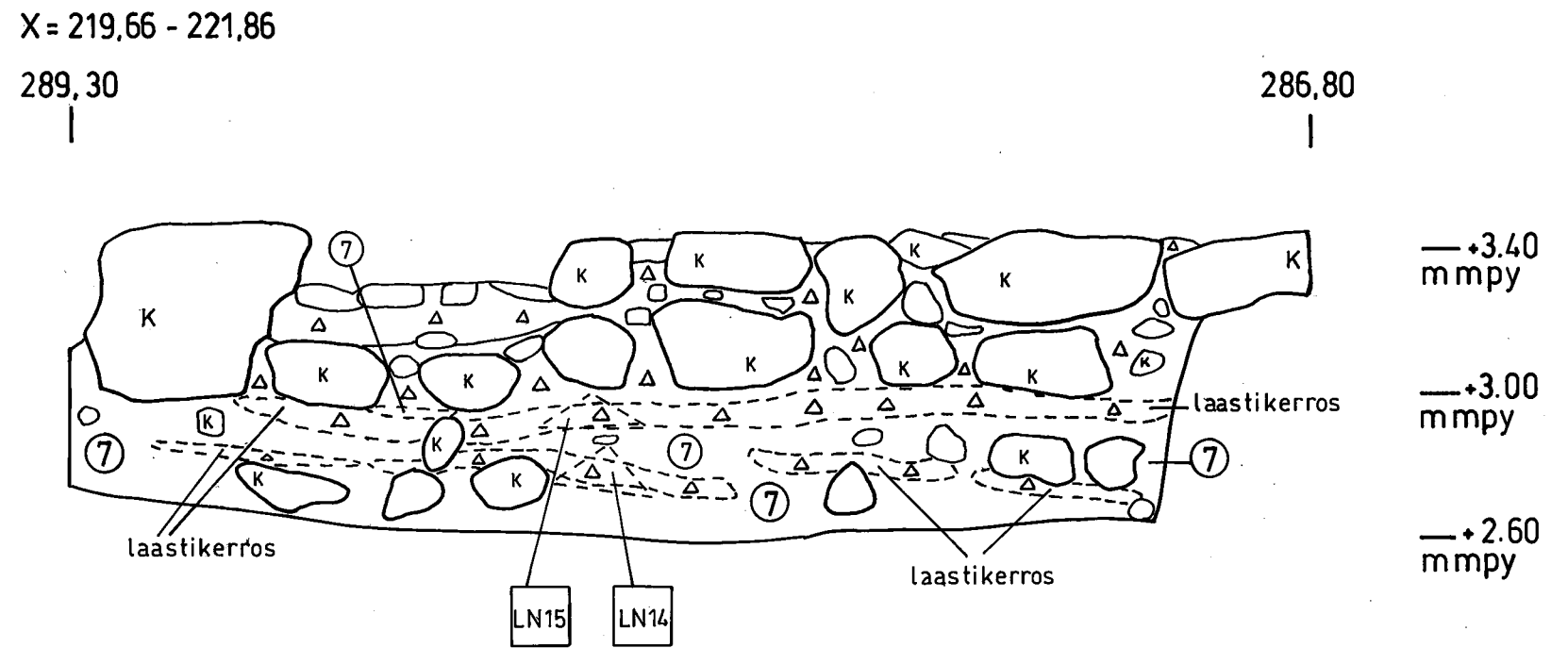
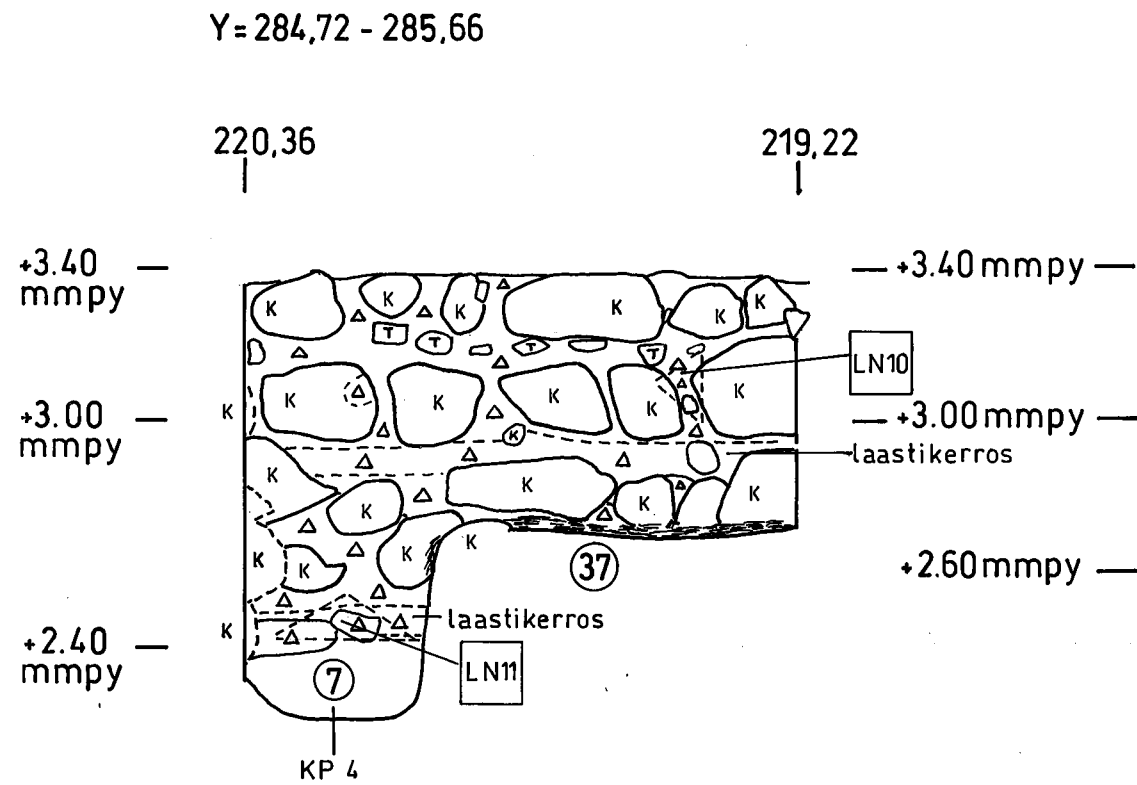


KOEJOJA 1 NE-LAAJENNOS  
R5 N-SEINÄMÄ

R6 E-SEINÄMÄ



KOTKA Ruukinkatu 15	Koejoja 1 NE-laajennos R5 N-seinämä X=219,22-220,36 Y=284,72-285,66
Tontti 285-1-7-5	R6 E-seinämä X=219,66-221,86 Y=286,80-289,30 Mk 1:20
M. Kykyri 2012	
Mittausdokumentointi & puhtaaksi piirtäminen L.Simponen 2012	KyM arkisto, Kotka
	Kartta 18