



Joutsenon arkeologinen inventointi

Petro Pesonen 1998



ETELÄ-KARJALAN MUSEO



Abstrakti

JOUTSENON INVENTOINTI

Tutkimuksen suorittaja: Etelä-Karjalan Museo / Mikroliitti Oy
Inventoija: FL Petro Pesonen

Joutsenon kunnan muinaisjäännösten inventointi toteutettiin Etelä-Karjalan Museon toimesta. Inventointi kuuluu osana hankkeeseen, jonka nimenä on "Etelä-Karjalan alueen esihistoriallisen ja historiallisen ajan muinaisjäännösten inventointi ja matkailullinen hyödyntäminen". Hankkeen tarkoituksena on selvittää ja saattaa ajan tasalle Etelä-Karjalan muinaisjäännöstilanne sekä järjestää valituille muinaisjäännöskohteille hoito ja opastus. Vuonna 1998 hankkeen piirissä toteutettiin Joutsenon ja Lappeenrannan esihistoriallisten muinaisjäännösten inventointi. Tutkimuksista vastasi Mikroliitti Oy. Materiaaliapua inventointiin saatiin em. lisäksi myös Museovirastolta.

Inventointi suoritettiin Joutsenossa 1.-24.9.1998 välisenä aikana. Joutsenon saariston osalta inventointia tehtiin veneellä. Inventoinnin tavoitteena oli sekä ennestään tiedossa olevien muinaisjäännösten tarkastus että uusien muinaisjäännösten löytäminen. Työ rajattiin koskemaan esihistoriallisen ajan muinaisjäännöksiä, sillä hankkeen puitteissa alueen historialliset muinaisjäännökset pyritään inventoimaan erikseen. Joitakin historiallisen ajan kohteita työn yhteydessä kuitenkin tarkastettiin. Kunnan alueelta jo ennestään tunnetut kiviröykkiökohteet jätettiin tarkastamatta, koska ne on dokumentoitu useissa tapauksissa varsin hyvin, osa niistä on myös kohtalaisella varmuudella todettu historiallisiksi eivätkä ne siksikään kuuluneet inventoinnin piiriin. Lopullisena inventoinnin tavoitteena oli tietojen järjestäminen toimivaksi kokonaisuudeksi suojelun ja tutkimuksen kannalta. Tätä tavoitetta silmälläpitäen jo kenttätöissä oli mukana Museoviraston kannettava tietokone, jossa on muinaisjäännösrekisteri.

Inventoinnissa löydettiin 15 ennestään tuntematonta kivi- tai varhaismetallikautista asuinpaikkaa. Mielenkiintoisinta tuloksessa on se, että näistä peräti 14 sijaitsee saarissa, ainoastaan yksi asuinpaikka löydettiin mantereen puolelta. Myös ennestään tunnetut kolme asuinpaikkaa sijaitsevat saarissa. Lähes kaikki asuinpaikat ovat suojaisissa, lähellä mannerta olevissa saarissa. Poikkeuksen muodostavat oikeastaan vain Ala- ja Keski-Lylyn asuinpaikat. Asuinpaikkalöydöt keskittyvät varsin selkeästi Mietinsaareen, josta tunnetaan nyt kahdeksan kohdetta. Uusissa kohteissa on kivi- ja varhaismetallikautisten asuinpaikkojen lisäksi yksi historiallisen ajan raudanvalmistuspaikka, kolme kivilatomus/röykkiökohdetta, kaksi kuoppakohdetta ja yksi historiallisen ajan irtolöytöpaikka. Yleisövihjeiden perusteella tarkastettiin em. raudanvalmistuspaikka ja irtolöytöpaikka. Lisäksi vihjeitä annettiin muutamasta kiviröykkiöpaikasta, joiden tarkastaminen jätettiin kuitenkin historiallisen ajan muinaisjäännösten inventointiin. Etsinnöistä huolimatta esihistoriallisia röykkiöhautoja 1. lapinraunioita ja kalliomaalauksia ei inventoinnissa löydetty.

Löydöt: KM 31037-31054

Kenttätyöaika: 1.-24.9.1998

Tutkimuskustannukset: Etelä-Karjalan Museo

Tutkimusraportti: Petro Pesonen 31.10.1998 Etelä-Karjalan Museo. Kopio Museoviraston arkeologian osaston arkistossa.

SISÄLLYSLUETTELO

JOHDANTO	1
KUNNAN SIJAINTIKARTTA	2
INVENTOINNIN TAVOITTEET JA MENETELMÄT	3
INVENTOINNIN TULOKSET	3
JOUTSENON MAANTIEDETTÄ JA VESISTÖHISTORIAA	4
JOUTSENON ESIHISTORIAALLINEN ASUTUS	5
RAPORTIN RAKENNE	5
SUOJELUKOHDELUETTELO	7
KOHDEHAKEMISTO	13
LUETTELO KOHTEISTA PERUSKARTTALEHDITTÄIN	18
LÖYTÖLUETTELO	19
DIALUETTELO	21
NEGATIIVILUETTELO	23
KARTTA: KIIINTEÄT MUINAISJÄÄNNÖKSET (01-KOHTEET)	24
KARTTA: IRTOLÖYTÖPAIKAT (4-KOHTEET)	25
KOHDEKUVAUKSET	26
VALOKUVATAULUT	132
LUUNALYYSI	152

JOHDANTO

Joutsenon kunnan muinaisjäännösten inventointi toteutettiin Etelä-Karjalan Museon toimesta. Inventointi kuuluu osana hankkeeseen, jonka nimenä on "Etelä-Karjalan alueen esihistoriallisen ja historiallisen ajan muinaisjäännösten inventointi ja matkailullinen hyödyntäminen". Hankkeen tarkoituksena on selvittää ja saattaa ajan tasalle Etelä-Karjalan muinaisjäännöstilanne sekä järjestää valituille muinaisjäännöskohteille hoito ja opastus. Tavoitteena on myös julkaisu, jossa esitellään hankkeessa mukana olevien kuntien asutushistoriaa ja muinaisjäännöksiä. Vuonna 1998 hankkeen piirissä toteutettiin Joutsenon ja Lappeenrannan esihistoriallisten muinaisjäännösten inventointi. Tutkimuksista vastasi Mikroliitti Oy. Materiaaliapua inventointiin saatiin em. lisäksi myös Museovirastolta.

Inventoinnin ja sen jälkityöt suoritti allekirjoittanut. Inventointi suoritettiin Joutsenossa 1.-24.9.1998 välisenä aikana. Kenttätyöt kestivät siten noin neljä viikkoa. Tänä aikana tehtiin myös jo alustavia jälkitöitä, jotka saatettiin loppuun Museoviraston tiloissa 28.9.-2.10 ja 19.-31.10.1998. Inventoinnissa avustivat Mikroliitti Oy:n Timo Jussila 3.9 ja 23.9.1998 sekä Museoviraston inventointiharjoittelija Maria Inkiläinen 14.-24.9.1998, joka myös avusti jälkitöissä. Joutsenon saariston inventoinnissa tarvittava moottorivene saatiin lainaksi Joutsenon kunnalta, veneen kuljettajana toimi Osuuskunta Onnikan Risto Ponkkonen 3.-4.9 ja 6.-7.9.1998. Mikroliitti Oy:n kumivenettä käytettiin Urkonsaaren ja eräiden pienten saarien inventoinnissa 23.9.1998.

Helsingissä 31.10.1998



Petro Pesonen, FL

s. 2 Kunnan sijaintikartta, poistettu laittomana 3.12.1998 copyright-maksujen takia

INVENTOINNIN TAVOITTEET JA MENETELMÄT

Inventoinnin tavoitteena oli sekä ennestään tiedossa olevien muinaisjäännösten tarkastus että uusien muinaisjäännösten löytäminen. Työ rajattiin koskemaan esihistoriallisen ajan muinaisjäännöksiä, sillä hankkeen puitteissa alueen historialliset muinaisjäännökset pyritään inventoimaan erikseen. Joitakin historiallisen ajan kohteita työn yhteydessä kuitenkin tarkastettiin. Inventoinnin ajankohdasta johtuen keskityttiin erityisesti kivi- ja varhaismetallikautisiin muinaisjäännöksiin. Vaikka rautakautisten asuinpaikkojen etsiminen olisi ollut mielenkiintoista, tämä oli kuitenkin jätettävä, sillä kaikki tämäntyyppiselle ja -aikaiselle asutukselle sopivat peltoalueet olivat syyskuussa vielä kyntämättä. Käytännössä rautakautisia asuinpaikkoja löydetään vain pelloilta, joiden tarkastelu kyntämättömänä olisi ollut ajan hukkaa. Myös kunnan alueelta jo ennestään tunnetut kiviröykkiökohteet jätettiin tarkastamatta, koska ne on dokumentoitu useissa tapauksissa varsin hyvin, osa niistä on myös kohtalaisella varmuudella todettu historiallisiksi eivätkä ne siksikään kuuluneet inventoinnin piiriin. Lopullisena inventoinnin tavoitteena oli tietojen järjestäminen toimivaksi kokonaisuudeksi suojelun ja tutkimuksen kannalta. Tätä tavoitetta silmälläpitäen jo kenttätöissä oli mukana Museoviraston kannettava tietokone, jossa on muinaisjäännösrekisteri.

Lähtökohtana inventoinnissa oli Timo Miettisen vuonna 1976 suorittama Joutsenon muinaisjäännösten inventointi, jossa luetellaan siihen mennessä tunnetut ja inventoinnissa löydetty kolme kivikautista asuinpaikkaa, kuusi kiviröykkiökohdetta ja kuusi esihistoriallista irtolöytöä. Lisäksi kertomuksessa mainitaan neljä kohdetta nimikkeellä "sekalaisia tietoja". Muita arkistolähteitä ovat Aarni Erä-Eskon, Jussi-Pekka Taavitsaisen ja Jukka Luodon tarkastuskertomukset, Pentti Rislan kaivauskertomus (Kaivolon röykkiökohde) sekä kotiseutuneuvos Pertti Vuoren lähettämät tiedonannot. Kaikkiaan Joutsenosta tunnettiin ennen vuoden 1998 inventointia kolme kivikautista asuinpaikkaa, yksi rautakautinen kuppikivi, kuusi kiviröykkiökohdetta sekä kahdeksan irtolöytöä, joista viisi kivikautisia, kaksi rautakautisia ja yksi historialliselta ajalta.

Maantieteellisesti inventoinnin tärkeysjärjestyksessä ensimmäisenä oli Saimaan rantojen ja saariston läpikäyminen, seuraavana Salpausselän eteläpuolisten viljelysalueiden tarkastelu ja viimeisenä itse Salpausselkä sekä rajan lähellä olevat korpialueet. Suurin osa inventointiajasta kului käytännössä Saimaan rannoilla ja saarilla (n. 80 %), loput ajasta tarkasteltiin muita alueita.

Kohteet dokumentoitiin maastossa kirjallisesti ja sopivissa kohteissa myös valokuvaamalla. Eräistä laajemmista kohteista piirrettiin yleiskarttaluonnos. Seuraavat kohteet vaaittiin suhteessa Saimaan pintaan: (01-0001) Mietinsaari, (01-0018) Nievare, (01-0019) Huusniemi 1 ja (01-0024) Tervastenranta. Kohdekuvaukset siirrettiin iltaisin myös muinaisjäännösrekisteriin. Kohteiden laajuus ja kunto määriteltiin topografian, pintalöytöjen ja koekuoppien perusteella. Syyskuussa sää oli pääasiassa lämmin ja aurinkoinen, vaikka sadepäiviäkin mahtui joukkoon. Yhtenäkin päivänä töitä ei kuitenkaan tarvinnut huonon sään vuoksi keskeyttää. Työturvallisuudesta ei näin tarvinnut tinkiä myöskään joskus hyvin arvaamattomalla Saimaalla. Sen sijaan inventointikäyttäytymiseen vaikuttivat kunnan runsaat karuhavainnot. Näiden vuoksi en lähtenyt yksin kävelemään pitkiä matkoja tiettömässä metsämaastossa, vaan tarkastin sellaisia alueita, jotka olivat saavutettavissa autolla.

INVENTOINNIN TULOKSET

Inventoinnissa löydettiin 15 ennestään tuntematonta kivi- tai varhaismetallikautista asuinpaikkaa. Mielenkiintoisinta tuloksessa on se, että näistä peräti 14 sijaitsee saarissa, ainoastaan yksi asuinpaikka löydettiin mantereen puolelta. Myös ennestään tunnetut kolme asuinpaikkaa sijaitsevat saarissa. Lähes kaikki asuinpaikat ovat suojaisissa, lähellä mannerta olevissa saarissa. Poikkeuksen muodostavat

oikeastaan vain Ala- ja Keski-Lylyn asuinpaikat. Asuinpaikkalöydöt keskittyvät varsin selkeästi Mietinsaareen, josta tunnetaan nyt kahdeksan kohdetta. Uusissa kohteissa on kivi- ja varhaismetallikautisten asuinpaikkojen lisäksi yksi historiallisen ajan raudanvalmistuspaikka, kolme kivilatomus/röykkiökohdetta, kaksi kuoppakohdetta ja yksi historiallisen ajan irtolöytöpaikka. Yleisövihteiden perusteella tarkastettiin em. raudanvalmistuspaikka ja irtolöytöpaikka. Lisäksi vihteitä annettiin muutamasta kivi-röykkiöpaikasta, joiden tarkastaminen jätettiin kuitenkin historiallisen ajan muinaisjäännösten inventointiin. Etsinnöistä huolimatta esihistoriallisia röykkiöhautoja l. lapinraunioita ja kalliomaalauksia ei inventoinnissa löydetty.

Tulevissa inventoinneissa kannattaa keskittyä joihinkin kunnan esihistorian osa-alueisiin, jotka voivat olla joko ajallisesti tai maantieteellisesti rajattuja. Esim. rautakautisen asutuksen etsiminen Salpausselän eteläpuoliselta alueelta on oma tehtävänsä, jossa kannattaa varmaan keskittyä vanhojen kylien (esim. Anola, Ravattila, Hyvättilä) ympäristöön. Arkeologisen tiedon luonteesta johtuen inventointi ei koskaan voi olla täydellinen ja nyt tehtyä työtä voi luonnehtia eräänlaiseksi "sillanpäiden" luomiseksi tietyillä alueilla. Tarkemmilla tutkimuksilla nyt löydettyjen kohteiden liepeiltä tullaan varmasti tulevaisuudessa löytämään lisää muinaisjäännöksiä. Myös sellaisia kohteita, joita ei nyt ymmärretä muinaisjäännöksiksi, saatetaan tulevaisuudessa liittää suojeluluetteloon. Hyvä esimerkki tällaisesta ovat ns. asumuspainanteet l. esihistoriallisen talorakennuksen jäännökset, joita alettiin havainnoida vasta 1960-1970 -luvulta lähtien. Nykyään asumuspainanteita tunnetaan Suomesta lähes 10 000 kpl. Näitä löydettiin myös Joutsenosta usealta kohteelta.

JOUTSENON MAANTIEDETTÄ JA VESISTÖHISTORIAA¹

Joutsenon pinta-ala on 499,7 km², josta maata 311,3 km² ja vettä 188,4 km². Kunnan rajanaapureita ovat Lappeenranta, Imatra, Ruokolahti ja Taipalsaari. Joutsenon luonnonmaisema voidaan jakaa kolmeen osa-alueeseen: 1) Saimaa ja sen saaristo, 2) Salpausselän maasto ja 3) Salpausselän etumaasto. Saariston suurin saari on Mietinsaari ja muita suurempia saaria ovat mm. Urkonsaari, Suur-Suomensalo, Muukonsaari, Masteensaari ja Venäjänsaari. Saaret ovat pääasiassa hiekkasaaria, mutta suuri osa eteläisistä saarista on kalliosaaria. Salpausselän korkeus on n. 100-105 mmpy eli n. 25-35 metriä nykyisen Saimaan veden pinnan yläpuolella. Salpausselän eteläpuolella on laaja savitasanne, jonka läpi virtaa joitakin Vuoksen sivupuroja. Alueen tasankoa katkovat lukuisat moreeniselänteet, joista korkein on Linnämäki (102 mmpy). Saimaan lisäksi ainoa suurempi järvi kunnan alueella on Suokumaanjärvi, josta osa kuuluu nykyään Venäjälle.

Viimeisen jääkauden sulaminen kesti lähes 10 000 vuotta. N. 8000 eKr. mannerjäätikkö oli Salpausselällä ja tällöin jäätikön alle painunutta maata peitti Baltian jääjärvi. Maankuoren vapautuessa sitä peittäneestä painosta alkoi ns. maankohoamisilmiö, jolla on ollut varsin suuret vaikutukset maisemaan ja vesistöhistoriaan. Jääjärveä seurasi yoldiameri (n. 8150-7300 eKr.) ja echineisimeri (n. 7300-6800 eKr.). Etelä-Saimaan järviällä kuroutui yoldiamerestä järveksi n. 7500 eKr, pohjoisosat myöhemmin -osa järivistä oli vielä ancyclusjärven lahtina (n. 6800-5800 eKr.). Lopullisesti koko vesistö kuroutui n. 6000 eKr. Pielavedellä. Tätä kautta Saimaa laski aluksi vetensä Pohjanlahteen Päijänteen kautta. Koska maankohoaminen oli lasku-uoman kohdalla Pielavedellä voimakkaampaa kuin muualla vesistön alueella, alkoi transgressio, jonka piiriin joutui suuri osa aiemmin itsenäisistä Saimaan alueen vesistöaltaista ja syntyi Suursaimaa, joka ulottui laajimmillaan Iisalmen pohjoispuolelta aina Salpaus-

¹ Luvun tekstit on referoitu seuraavista teoksista: Jari Ropponen - *Joutsenon historia*. Jyväskylä 1997; Matti Saarnisto - Saimaan kehitys jääkauden jälkeen. Tietoisku kirjassa *Suomen historia 1*. Espoo 1984.

selille. N. 4000 eKr. maankohoamisen ja transgression seurauksena murtui kuitenkin maakynnys Ristiinan Matkuslammen luona ja n. 3500 eKr. myös Lappeenrannan Kärenlammen luona, jolloin veden pinta alkoi laskea Matkuslammen-Joensuun -linjan pohjoispuolella. V. ~~5000~~ eKr. puhkesi ³⁰⁰⁰ lopulta myös Salpausselkä Vuoksenniskalla ja Vuoksi sekä Imatrankoski syntyivät. Tähän päättyi myös veden pinnan nousu Saimaan alueella. Vuoksen puhkeamisen jälkeen veden pinta on suhteellisen tasaisesti laskenut koko Saimaalla. Suursaimaan ylin ranta on Joutsenon tienoilla n. 80 mmpy, Mietinsaaren tienoilla ehkä jo kuitenkin maankohoamisesta johtuen hieman korkeampi, n. 81 mmpy.

JOUTSENON ESIHISTORIALLINEN ASUTUS

Vesistöhistorialla on omat vaikutuksensa myös kivikautisen asutuksen historiaan. Joutsenosta ei tunneta lainkaan esikeraamisia (7500-4200 eKr.) tai vanhemman varhaiskampakeraamiikan (4200-3500 eKr.) aikaisia asuinpaikkoja. Syynä on mitä ilmeisimmin näiden jääminen nousevan veden pinnan alle, ei niinkään asumattomuus. Kunnasta löydetyt kivikautiset irtolöydöt sen sijaan saattavat olla jo esikeraamiselta ajalta - nämä kaikki ovat joka tapauksessa Saimaan piirin ulkopuolella. Vanhin tunnettu asuinpaikka on nuoremman varhaiskampakeraamiikan ajalta (3500-3300 eKr.), samaan aikaan kuuluu myös ns. varhainen asbestikeramiikka. Näitä tyyppejä on kohteilta (01-0001) Mietinsaari ja (01-0018) Nievare. Vuoksen puhkeamisen aikaista tyypillistä kampakeraamiikkaa (n.3300-2800 eKr.) tunnetaan usealta asuinpaikalta: (01-0001) Mietinsaari, (01-0002) Onnenmaa, (01-0003) Urkonsaari, (01-0018) Nievare, (01-0019) Huusniemi 1 ja (01-0022) Hiekkasaari.

Tyypillistä kampakeraamiikkaa seuraa Joutsenon alueella useita eri myöhäiskivikautisia keramiikka-tyyppejä: myöhäiskampakeraamiikka, Kierikin tyyppin asbestikeramiikka ja Pöljän tyyppin asbestikeramiikka. Näitä on löydetty seuraavilta kohteilta: (01-0001) Mietinsaari, (01-0012) Suur-Suomensalo 2, (01-0019) Huusniemi 1, (01-0023) Liudunlahti ja (01-0024) Tervastenranta. Varhaismetallikautista (n. 1500 eKr.-300 jKr.) asbestikeramiikkaa tunnetaan vain yhdeltä kohteelta: (01-0015) Kohosaari.

Keramiikan puuttuessa suuri osa asuinpaikoista jää ajoittamatta. Näiltä asuinpaikoilta on vain kvartsi- tai pii-iskoksia sekä joissakin tapauksissa palanutta luuta. Tällaisia, karkeasti kivi- tai varhaismetallikauteen ajoitettavia kohteita ovat (01-0011) Suur-Suomensalo 1, (01-0013) Ala-Lyly, (01-0014) Keski-Lyly, (01-0016) Sarmalisenlahti, (01-0017) Temoniemi, (01-0020) Huusniemi 2, (01-0025) Veranhiekka ja (01-0026) Siikasaari.

Varhaisen metallikauden jälkeen Joutsenossa seuraa pitkä löydötön kausi. Uusi löytökausi alkaa kuitenkin taas rautakauden lopulta, jolta ajalta on kaksi irtolöytöä (hevosenkenkäsolki ja suksi) sekä Karsturannan kuppikivi (01-0010). Muut Joutsenon muinaisjäännökset on luettava historialliseen aikaan, mm. Saimaasta löydetty ahkion emäpuu sekä kunnan lukuisat kiviröykkiöt.

RAPORTIN RAKENNE

Raportissa kohteet on jaoteltu muinaisjäännösrekisterin mukaisesti neljään ryhmään: 1-kohteisiin eli kiinteisiin muinaisjäännöksiin, 4-kohteisiin eli irtolöytöpaikkoihin, 9-kohteisiin eli luonnonmuodostumiin ja 0-kohteisiin eli tentatiivikohteisiin. Viimeisessä ryhmässä ovat mm. nyt tarkastetut kivilatomus- ja kuoppakohteet. Kohteiden numerointi on muinaisjäännösrekisterissä kolmiosainen, esim. 173-01-0001, joista ensimmäinen numero on kuntatunnus, keskimäinen välitunnus ilmaisee em. ryhmän ja viimeinen numero ilmoittaa muinaisjäännöksen kohdetunnuksen kunnassa. Raportissa on usein selkeyden vuoksi jätetty kuntatunnus pois.

Kukin kohde esitellään raportissa omana kokonaisuutenaan ja kunkin kohteen perässä on ao. peruskarttaote. Kohteista esitetään perustiedot, joihin kuuluvat kylä-, tila-, peruskartta- ja koordinaattitiedot, löytö- ja tutkimustiedot sekä lyhyt kohteen kuvaus. Rekisteritiedot on saatu valtakunnallisesta kiinteistörekisteristä, rekisterinumero taas peruskartasta ja onkin huomattava, että osa niistä tonteista, joilla muinaisjäännökset sijaitsevat on sittemmin jaettu ja raportin kiinteistötunnuksiin on jouduttu keräämään kaikki jakotonttien omistajat. Ennen rauhoitusilmoitusten lähettämistä onkin siten syytä tarkistaa ainakin seuraavien kohteiden maanomistajat: (01-0001) Mietinsaari, (01-0002) Onnenmaa, (01-0010) Luhdanlahti, (01-0013) Ala-Lyly, (01-0016) Sammalisenlahti, (01-0018) Nievare, (01-0019) Huusniemi 1, (01-0020) Huusniemi 2, (01-0021) Liudunniemi, (01-0022) Hiekkasaari ja (01-0023) Liudunlahti. Joutsenon taajama-alueella olevien muinaisjäännösten kiinteistötunnuksista tai kiinteistöjen omistajista ei ole tietoa.

Edelleen raportissa esitetään aiemmat tutkimuskertomukset joko referaattina tai suorana lainauksena. Tämän jälkeen seuraa varsinainen inventointikertomus, johon kuuluvat liitteet on mainittu kunkin kohdekuvausten lopuksi. Inventoinnissa kerätyt löydöt on luetteloidu Kansallismuseon kokoelmiin päänumeroille KM 31037-31054. Valokuvat on luetteloidu Etelä-Karjalan Museoon ja niitä myös säilytetään siellä, diat ovat numerolla EKM 2426: 1-32 ja negatiivit numerolla EKM K 1097:1-62. Inventointiraportin lopussa on mustavalkokuvia vedoksina kuvatauluissa. Originaalit kuvat ovat Etelä-Karjalan Museon alkuperäisessä laitoksessa, muissa kopioissa on kuvatauluista valokopiot / skannatut kuvat. Alkuperäinen löytöluettelo on Museoviraston arkeologian osaston arkistossa - Museoviraston kappaletta lukuun ottamatta muissa kopioissa on liitteenä myös löytöluettelon kopio.

Muinaisjäännökset on luokiteltu vakiintuneen tavan mukaan kolmeen rauhoitusluokkaan, jotka ovat:

1. Niin arvokas muinaisjäännös, että sen säilyminen on turvattava kaikissa olosuhteissa. Tieteellisesti tai maisemallisesti merkittävä jäännös. Hyvä tyyppinsä edustaja.
2. Muinaisjäännöksen luonnetta tai ajoitusta ei voi selvittää ilman tarkempia tutkimuksia.
3. Täysin tuhoutunut muinaisjäännös tai kohde, jota tarkastuksen perusteella ei voi pitää rauhoituksen piiriin kuuluvana kiinteänä muinaisjäännöksenä.

Lienee syytä korostaa, että suojelun kannalta luokat 1 ja 2 ovat yhtä arvokkaita. Ainoastaan 3. luokan kohteet eivät ole rauhoitettuja ja niidenkin suhteen lopullisesta luokituksesta päättää Museovirasto.

SUOJELUKOHDELUETTELO

Joutsenon kiinteät muinaisjäännökset, keskikoordinaatit mainittu

1. **Mietinsaari** (173-01-0001)

Kivikautinen asuinpaikka

PK 4112 03 MIETINSAARI

x= 6790 08, y= 4425 84, z= 78-82

Eri korkuisilla rantatörmillä, mäntyä kasvavalla hiekkakankaalla. Asuinpaikan laajuus ainakin 250 x 75 m. Paikalla on kaksi asumuspainannetta sekä muita mahdollisesti kivikautiseen asuinpaikkaan liittyviä kuopanteita.

Löydöt: KM 20032: 1-12 saviastian paloja 45 kpl, kvartsikaavin, kvartsi-iskoksia 6 kpl, palanutta luuta 14 kpl (inventointilöydöt 1976)

KM 31037: 1-18 saviastian paloja 16 kpl, kivilaji-iskos, kvartsikaavin, kvartsi-iskoksia 17 kpl, palanutta luuta 90 kpl (inventointilöydöt 1998)

Tutkimukset: Timo Miettinen, inventointi 1976

Petro Pesonen, inventointi 1998

2. **Onnenmaa** (173-01-0002)

Kivikautinen asuinpaikka

PK 4112 03 MIETINSAARI

x= 6791 01, y= 4427 86, z=79-80

Urkonsaaren lounaispäässä jyrkähkön hiekkaharjanteen tyvellä. Löytökeskittymiä on kahdessa paikassa, mutta kysymyksessä lienee yhtenäinen alue (eteläpää 1-luokan kohde).

Löydöt: KM 13396 saviastianpala (verifikaatti)

KM 20033: 1-4 saviastian paloja 11 kpl, kvartsi-iskos (inventointilöydöt 1976)

KM 20035: 1-7 saviastian paloja 114 kpl (maanomistajan keräämiä)

KM 31038: 1-2 kvartsi-iskos, palanutta luuta 1 kpl (inventointilöydöt 1998)

Tutkimukset: Timo Miettinen, inventointi 1976

Petro Pesonen, inventointi 1998

3. **Urkonsaari** (173-01-0003)

Kivikautinen asuinpaikka

PK 4112 03 MIETINSAARI

x= 6791 72, y= 4429 46, z= 80

Urkonsaaren itäpään kaakkoisrannalla, mäntyä kasvavalla rantatörmällä.

Löydöt: KM 20034: 1-10 saviastian paloja 137 kpl, kvartsi-iskoksia 5 kpl (inventointilöydöt 1976)

Tutkimukset: Timo Miettinen, inventointi 1976

Petro Pesonen, inventointi 1998

4. **Suomensalo** (173-01-0004)

Historiallisen ajan viljelysröykkiöitä

PK 3134 11 KATTELUSSAARI

x= 6780 17, y= 3573 17, z= 77

Saaren itäosassa, lahden perukassa, pienen kallion alapuolella. Röykkiöistä 3 muita selvempiä, mahdollisesti kaski- tai peltoraunioita.

Tutkimukset: Aarni Erä-Esko, tarkastus 1964
Timo Miettinen, inventointi 1976
Petro Pesonen, inventointi 1998

5. **Mujasniemi** (173-01-0005)
Historiallisen ajan viljelysröykkiöitä
PK 3134 11 KATTELUSSAARI
x= 6781 92, y= 3578 66, z= 81
Mujasniemen kärjessä, metsäkumpareen eteläpuolella olevan notkelman reunoilla. Todennäköisesti viljelysraunioita.
Tutkimukset: Aarni Erä-Esko, tarkastus 1959
Timo Miettinen, inventointi 1976

6. **Muukonsaari** (173-01-0006)
Historiallisen ajan viljelysröykkiöitä
PK 3134 11 KATTELUSSAARI
x= 6782 94, y= 3579 32, z= 79
Muukonsaaren länsipään itärannalla, tiheässä kuusikossa. Röykkiöitä kaksi ryhmää: 7 + 4 kpl.
Todennäköisesti viljelysraunioita.
Tutkimukset: Timo Miettinen, inventointi 1976

7. **Nevala** (173-01-0007)
Historiallisen ajan viljelysröykkiöitä
PK 3134 11 KATTELUSSAARI
x= 6780 10, y= 3579 20, z= 95-105
Alue todettu viljelysraunioalueeksi.
Tutkimukset: Timo Miettinen, inventointi 1976
Jussi-Pekka Taavitsainen, tarkastus 1981

8. **Kaivola** (173-01-0008)
Historiallisen ajan viljelysröykkiöitä
PK 4112 02 JÄNHIÄLÄ
x= 6785 20, y= 4424 37, z= 90
Laakunlammen lounaispuolella harjumaastossa olevassa notkelmassa. Röykkiöiden halk. n. 3 m, kork. n. 1,2 m, ladottu lähes samankokoisista kivistä, vahvasti sammaloituneita. Raunio No 3 tutkittu. Todennäköisesti kaskiraunioita.
Tutkimukset: Timo Miettinen, inventointi 1976
Pentti Rislä, kaivaus 1988

9. **Harjula** (173-01-0009)
Historiallisen ajan viljelysröykkiöitä
PK 4112 01 JOUTSENO
x= 6771 20, y= 4425 79, z= 68
Kangasmäen länsirinteessä, notkelmassa, jonka reunassa hiekkakuoppa. Sekametsässä n. 20 x 30 m:n alueella. Viljelysraunioita?
Tutkimukset: Timo Miettinen, inventointi 1976

10. **Luhdanlahti** (173-01-0010)
 Rautakautinen kuppikivi
 PK 4112 02 JÄNHIÄLÄ
 x= 6783 75, y= 4420 28, z= 80
 Arposenniemen länsirannalla. Noin 1,2 m korkea siirtolohkare, jossa 18 kuppia ja pari mahdollista kupin alkua.
 Tutkimukset: Jussi-Pekka Taavitsainen, tarkastus 1979
 Petro Pesonen, inventointi 1998
11. **Suur-Suomensalo 1** (173-01-0011)
 Kivikautinen asuinpaikka
 PK 3134 11 KATTELUSSAARI
 x= 6784 14, y= 3576 44, z= 79-80
 Asuinpaikka sijaitsee Saimaassa olevan Suomensalon saaren luoteisrannalla, sorapohjaisella mäntykankaalla.
 Löydöt: KM 31039:1-2 kivilaji-iskos, kvartsi-iskoksia 8 kpl (inventointilöydöt 1998)
 Tutkimukset: Petro Pesonen, inventointi 1998
12. **Suur-Suomensalo 2** (173-01-0012)
 Kivikautinen asuinpaikka
 PK 3134 11 KATTELUSSAARI
 x= 6783 27, y= 3577 16, z= 79-80
 Asuinpaikka sijaitsee Saimaan Suomensalon eteläkärjessä, etelään suuntautuvalla loivalla hiekkakankaalla. Paikalla on ainakin seitsemän selvähköä asumuspainannetta sekä lukuisia epäselviä.
 Löydöt: KM 31040:1-4 saviastian paloja 3 kpl, kvartsi-iskoksia 7 kpl, palanutta luuta 15 kpl (inventointilöydöt 1998)
 Tutkimukset: Petro Pesonen, inventointi 1998
13. **Ala-Lyly** (173-01-0013)
 Kivikautinen asuinpaikka
 PK 4112 02 JÄNHIÄLÄ
 x= 6786 85, y= 4422 31, z= 80
 Asuinpaikka sijaitsee Saimaan Ala-Lyly -saassa, sen etelärannalla, pohjois-eteläsuuntaisen rantatörmän eteläkärjessä". Tässä kohdassa on törmän päällä asumuspainanne.
 Löydöt: KM 31041:1-2 pii-iskos, kvartsi-iskoksia 2 kpl (inventointilöydöt 1998)
 Tutkimukset: Petro Pesonen, inventointi 1998
14. **Keski-Lyly** (173-01-0014)
 Kivikautinen asuinpaikka
 PK 4112 02 JÄNHIÄLÄ
 x= 6787 06, y= 4421 72, z= 78-79
 Asuinpaikka sijaitsee Saimaan Keski-Lyly -saassa, sen kaakkoiskärjessä sijaitsevan Joutsenon Veneseuran mökin ympäristössä, muinaisella etelään ja kaakkoon suuntautuvalla rantatörmällä.
 Löydöt: KM 31042 kvartsi-iskoksia 6 kpl (inventointilöydöt 1998)
 Tutkimukset: Petro Pesonen, inventointi 1998

15. **Kohosaari** (173-01-0015)
 Varhaismetallikautinen asuinpaikka
 PK 3134 11 KATTELUSSAARI
 $x= 6782\ 34$, $y= 3572\ 93$, $z= 77-78$
 Asuinpaikka sijaitsee Saumaan Haukiselän keskellä, selän lähes ainoalla harjusaarella. Kohosaari on n. 200 m pitkä ja 50 m leveä saari, jonka keskiosassa maaperä on hiekkaa, ja molemmissa päissä selvästi kivikkoisempaa, osin moreenia. Ilmeisesti asuinpaikka rajoittuu saaren keskikohdan kuivalle, hiekkaiselle alueelle.
 Löydöt: KM 31043:1-3 saviastian paloja 51 kpl, kvartsi-iskoksia 3 kpl (inventointilöydöt 1998)
 Tutkimukset: Petro Pesonen, inventointi 1998
16. **Sammalisenlahti** (173-01-0016)
 Varhaismetallikautinen asuinpaikka
 PK 4112 03 MIETINSAARI
 $x= 6790\ 30$, $y= 4425\ 64$, $z= 77-78$
 Asuinpaikka sijaitsee Mietinsaarella, sen itärannalla olevan Sammalisenlahden eteläpuolella, lahden ja suon välissä. Täällä on pieni hiekkakumpare, johon on tehty hiekkakuoppa. Kuopan reunoilta löytyi pari kvartsi-iskosta ja palaneita kiviä. Ilmeisesti paikalla on ollut pieni leiripaikka varhaisella metallikaudella, kun kumpare on ollut saarena Sammalisenlahden suussa. Kumpareella on myös jonkin verran lohkariekkoa ja iso siirtolohkare. Kumpareella kasvaa mäntymetsä.
 Löydöt: KM 31044 kvartsi-iskoksia 2 kpl (inventointilöydöt 1998)
 Tutkimukset: Petro Pesonen, inventointi 1998
17. **Temoniemi** (173-01-0017)
 Kivikautinen asuinpaikka
 PK 4112 02 JÄNHIÄLÄ
 $x= 6789\ 86$, $y= 4425\ 93$, $z= 80$
 Asuinpaikka sijaitsee Mietinsaaren kaakkoisimmassa niemessä, laajan Temoniemen itärannalla. Ympäristö on louhikkoista, sora/hiekkapohjaista mäntykangasta. Paikalla on kaksi asumuspainannetta, kooltaan 7 x 7 m ja 7 x 5 m.
 Löydöt: KM 31045 kvartsi-iskoksia 2 kpl (inventointilöydöt 1998)
 Tutkimukset: Petro Pesonen, inventointi 1998
18. **Nievare** (173-01-0018)
 Kivikautinen asuinpaikka
 PK 4112 02 JÄNHIÄLÄ
 $x= 6789\ 74$, $y= 4425\ 47$, $z= 78-85$
 Asuinpaikka sijaitsee Mietinsaaren etelärannalla, jonne tulee tie. Kohteen itäpuolella oleva alava kosteikko on nimeltään Nievare. Paikalla on yleinen veneranta. Asuinpaikka on kohtalaisen laaja ulottuen ainakin Mietinsaaren asuinpaikalle johtavalta metsäautotieltä idässä Salpa-linjan asemiin lännessä, eli asuinpaikkaa on n. 150 metrin matkalla.
 Löydöt: KM 31046:1-8 saviastian paloja 422 kpl, pii-iskos, kvartsi-iskoksia 25 kpl, palanutta luuta 9 kpl (inventointilöydöt 1998)
 Tutkimukset: Petro Pesonen, inventointi 1998

19. **Huusniemi 1** (173-01-0019)

Kivikautinen asuinpaikka

PK 4112 03 MIETINSAARI

x= 6793 30, y= 4424 55, z= 78-80

Asuinpaikka sijaitsee Mietinsaaren Huusniemen etelärannalla, mäntyä kasvavalla hiekkakankaalla, rannalla olevien kesämökkien takana ja niistä luoteeseen muinaisrantaterasseilla. Asuinpaikkalöytöjä on kahdella rantaterassilla. Paikalla on ainakin kolme asumuspainannetta.

Löydöt: KM 31047:1-7 saviastian paloja 6 kpl, kvartsi-iskoksia 5 kpl, palanutta luuta 6 kpl
(inventointilöydöt 1998)

Tutkimukset: Petro Pesonen, inventointi 1998

20. **Huusniemi 2** (173-01-0020)

Kivikautinen asuinpaikka

PK 4112 03 MIETINSAARI

x= 6793 48, y= 4424 99, z= 78-80

Asuinpaikka sijaitsee Mietinsaaren Huusniemen itäkärjessä, lossirannan eteläpuolella, jonne on rakenteilla matkailukahvila. Paikalla on yksi mahdollinen asumuspainanne. Löytöjä on kerätty sekä kahvilan ympäristössä kaivoa varten kaivetusta maasta että koekuopista.

Löydöt: KM 31048:1-5 kvartsiydin, kvartsi-iskoksia 23 kpl, palanutta luuta 135 kpl
(inventointilöydöt 1998)

Tutkimukset: Petro Pesonen, inventointi 1998

21. **Liudunniemi** (173-01-0021)

Historiallisen ajan raudanvalmistuspaikka

PK 4112 03 MIETINSAARI

x= 6794 23, y= 4422 42, z= 78-79

Mietinsaaren Liudunniemen pellolla on ilmeinen raudansulatus- tai valmistuspaikka. Paikalta on löytynyt runsaasti rautakuonaa.

Löydöt: KM 31049:1-3 rautakuonaa 23 kp, palanutta savea 3 kpl, hiiltä 8 kpl (Jukka Luodon tuomat löydöt + inventointilöydöt 1998)

Tutkimukset: Jukka Luoto, tarkastus (ei raporttia)
Petro Pesonen, inventointi 1998

22. **Hiekkasaari** (173-01-0022)

Kivikautinen asuinpaikka

PK 4112 03 MIETINSAARI

x= 6795 28, y= 4423 25, z= 78-80

Asuinpaikka sijaitsee Mietinsaaren pohjoispuolella, Korosniemenselällä olevassa Hiekkasaaresa, joka on maastoltaan hienohiekkaista mäntykangasta. Saarella on eteläkärjen koekuoppalöytöjen lisäksi myös yksi asumuspainanne ja yksi muu kuopanne.

Löydöt: KM 31050:1-10 piinuolenkärki, saviastian paloja 5 kpl, kiviesineen katkelma, piiesine, pii-iskos, kvartsiitti-iskos, kvartsi-iskoksia 21 kpl, palanutta luuta 1 kpl
(inventointilöydöt 1998)

Tutkimukset: Petro Pesonen, inventointi 1998

23. **Liudunlahti** (173-01-0023)
 Kivikautinen asuinpaikka
 PK 4112 03 MIETINSAARI
 x= 6794 24, y= 4422 56, z= 78-79
 Asuinpaikka sijaitsee pienellä mäntyä kasvavalla tasanteella Liudunmäen tilan venevalkaman yläpuolella.
 Löydöt: KM 31051:1-3 saviastian paloja 11 kpl, kvartsiitti-iskos, kvartsi-iskoksia 2 kpl (inventointilöydöt 1998)
 Tutkimukset: Petro Pesonen, inventointi 1998
24. **Tervastenranta** (173-01-0024)
 Kivikautinen asuinpaikka
 PK 3134 11 KATTELUSSAARI
 x= 6780 73, y= 3575 64, z= 78-80
 Asuinpaikka sijaitsee loivasti luoteeseen viettävällä mäntyä kasvavalla hiekkakankaalla Haukiselän rannalla. Paikalla on yksi asumuspainanne.
 Löydöt: KM 31052:1-4 kynsitaltta, saviastian paloja 9 kpl, kvartsi-iskoksia 17 kpl, palanutta luuta 90 kpl (inventointilöydöt 1998)
 Tutkimukset: Petro Pesonen, inventointi 1998
25. **Veranhiekka** (173-01-0025)
 Kivikautinen asuinpaikka
 PK 4112 03 MIETINSAARI
 x= 6793 44, y= 4424 35, z= 77-78
 Asuinpaikka sijaitsee Mietinsaareissa, Huusniemen länsipuolella, Huuslahdenniityn ja Holholahden välisellä muinaisella kannaksella, joka nousee etelässä selvänä törmänä suosta ja pohjoisessa loivasti rantaterasseina ja -valleina Saimaasta.
 Löydöt: KM 31053 kvartsi-iskoksia 2 kpl (inventointilöydöt 1998)
 Tutkimukset: Petro Pesonen, inventointi 1998
26. **Siikasaari** (173-01-0026)
 Kivikautinen asuinpaikka
 PK 3134 10 MUSTOLA
 x= 6779 93, y= 3573 72, z= 78-80
 Asuinpaikka sijaitsee Joutsenon ja Lappeenrannan rajalla olevassa Siikasaareissa, jonka eteläkärjessä oleva mökki kuuluu Lappeenrantaan ja muu osa saaresta Joutsenoon.
 Löydöt: KM 31054 kvartsi-iskoksia 2 kpl (inventointilöydöt 1998)
 Tutkimukset: Petro Pesonen, inventointi 1998

KOHDEHAKEMISTO

1-kohteet - kiinteät muinaisjäännökset	Kohdekuvaus / sivu
Keskikoordinaatit mainittu	
1. Mietinsaari (173-01-0001) Kivikautinen asuinpaikka PK 4112 03 MIETINSAARI x= 6790 08, y= 4425 84, z= 78-82	26
2. Onnenmaa (173-01-0002) Kivikautinen asuinpaikka PK 4112 03 MIETINSAARI x= 6791 01, y= 4427 86, z=79-80	31
3. Urkonsaari (173-01-0003) Kivikautinen asuinpaikka PK 4112 03 MIETINSAARI x= 6791 72, y= 4429 46, z= 80	35
4. Suomensalo (173-01-0004) Historiallisen ajan viljelysröykkiöitä PK 3134 11 KATTELUSSAARI x= 6780 17, y= 3573 17, z= 77	38
5. Mujasniemi (173-01-0005) Historiallisen ajan viljelysröykkiöitä PK 3134 11 KATTELUSSAARI x= 6781 92, y= 3578 66, z= 81	40
6. Muukonsaari (173-01-0006) Historiallisen ajan viljelysröykkiöitä PK 3134 11 KATTELUSSAARI x= 6782 94, y= 3579 32, z= 79	42
7. Nevala (173-01-0007) Historiallisen ajan viljelysröykkiöitä PK 3134 11 KATTELUSSAARI x= 6780 10, y= 3579 20, z= 95-105	44
8. Kaivola (173-01-0008) Historiallisen ajan viljelysröykkiöitä PK 4112 02 JÄNHIÄLÄ x= 6785 20, y= 4424 37, z= 90	47
9. Harjula (173-01-0009) Historiallisen ajan viljelysröykkiöitä PK 4112 01 JOUTSENO x= 6771 20, y= 4425 79, z= 68	50

10. **Luhdanlahti** (173-01-0010) 52
Rautakautinen kuppikivi
PK 4112 02 JÄNHIÄLÄ
x= 6783 75, y= 4420 28, z= 80
11. **Suur-Suomensalo 1** (173-01-0011) 55
Kivikautinen asuinpaikka
PK 3134 11 KATTELUSSAARI
x= 6784 14, y= 3576 44, z= 79-80
12. **Suur-Suomensalo 2** (173-01-0012) 57
Kivikautinen asuinpaikka
PK 3134 11 KATTELUSSAARI
x= 6783 27, y= 3577 16, z= 79-80
13. **Ala-Lyly** (173-01-0013) 59
Kivikautinen asuinpaikka
PK 4112 02 JÄNHIÄLÄ
x= 6786 85, y= 4422 31, z= 80
14. **Keski-Lyly** (173-01-0014) 62
Kivikautinen asuinpaikka
PK 4112 02 JÄNHIÄLÄ
x= 6787 06, y= 4421 72, z= 78-79
15. **Kohosaari** (173-01-0015) 64
Varhaismetallikautinen asuinpaikka
PK 3134 11 KATTELUSSAARI
x= 6782 34, y= 3572 93, z= 77-78
16. **Sammalisenlahti** (173-01-0016) 66
Varhaismetallikautinen asuinpaikka
PK 4112 03 MIETINSAARI
x= 6790 30, y= 4425 64, z= 77-78
17. **Temoniemi** (173-01-0017) 68
Kivikautinen asuinpaikka
PK 4112 02 JÄNHIÄLÄ
x= 6789 86, y= 4425 93, z= 80
18. **Nievare** (173-01-0018) 70
Kivikautinen asuinpaikka
PK 4112 02 JÄNHIÄLÄ
x= 6789 74, y= 4425 47, z= 78-85
19. **Huusniemi 1** (173-01-0019) 74
Kivikautinen asuinpaikka
PK 4112 03 MIETINSAARI
x= 6793 30, y= 4424 55, z= 78-80

20. **Huusniemi 2** (173-01-0020) 78
Kivikautinen asuinpaikka
PK 4112 03 MIETINSAARI
x= 6793 48, y= 4424 99, z= 78-80
21. **Liudunniemi** (173-01-0021) 81
Historiallisen ajan raudanvalmistuspaikka
PK 4112 03 MIETINSAARI
x= 6794 23, y= 4422 42, z= 78-79
22. **Hiekkasaari** (173-01-0022) 83
Kivikautinen asuinpaikka
PK 4112 03 MIETINSAARI
x= 6795 28, y= 4423 25, z= 78-80
23. **Liudunlahti** (173-01-0023) 85
Kivikautinen asuinpaikka
PK 4112 03 MIETINSAARI
x= 6794 24, y= 4422 56, z= 78-79
24. **Tervastenranta** (173-01-0024) 87
Kivikautinen asuinpaikka
PK 3134 11 KATTELUSSAARI
x= 6780 73, y= 3575 64, z= 78-80
25. **Veranhiekka** (173-01-0025) 89
Kivikautinen asuinpaikka
PK 4112 03 MIETINSAARI
x= 6793 44, y= 4424 35, z= 77-78
26. **Siikasaari** (173-01-0026) 91
Kivikautinen asuinpaikka
PK 3134 10 MUSTOLA
x= 6779 93, y= 3573 72, z= 78-80

4-kohteet, irtolöytöpaikat

27. **Mattila** (173-04-0001) 93
Kivikautisen? hioinkiven (Joutsenon Kotiseutumuseo) löytöpaikka
PK 4112 01 JOUTSENO
x= 6777 92, y= 4422 42, z= 56-57
28. **Haapala** (173-01-0002) 95
Kivikautisen kourutaltan (KM 8555) löytöpaikka
PK 4112 01 JOUTSENO
29. **Joutseno** (173-01-0003) 97
Kivikautisen tasataltan löytöpaikka

30. **Päivänkämmen** (173-01-0004) 98
Rautakautisen hevosenkenkäsoljen (KM 14198) löytöpaikka
PK 3134 11 KATTELUSSAARI
x= 6781 12, y= 3574 96, z= 76 (vedestä)
31. **Pöyhiä** (173-01-0005) 100
Historiallisen ajan ahkion emäpuun (Etelä-Karjalan Museo 4699) löytöpaikka
PK 3134 11 KATTELUSSAARI
x= 6780 37, y= 3574 68, z= 75-76 (vedestä)
32. **Kaukkorpi** (173-01-0006) 102
Kivikautisen itäkarjalaisen tasataltan (KM 29445) löytöpaikka
PK 3134 10 MUSTOLA
x= 6779 25, y= 3575 10, z= 85
33. **Konnunsuo** (173-01-0007) 104
Rautakautisen suksen (Etelä-Karjalan Museo) löytöpaikka
PK 4112 01 JOUTSENO
noin x= 6770 84, y= 4419 10, z= 48
34. **Tammela** (173-01-0008) 106
Historiallisen ajan piikappaleen (löytäjän hallussa) löytöpaikka
PK 3134 10 MUSTOLA
x= 6775 84, y= 3578 54, z= 78-79
35. **Jokela** (173-01-0009) 108
Kivikautisen reikäkiven (KM 18445) löytöpaikka
PK 4112 01 JOUTSENO
x= 6774 00, y= 4424 68, z= 61

0-kohteet, tentatiivikohteet

36. **Kaskiraunio** (173-00-0001) 110
Historiallisen ajan viljelysröykkiöitä
PK 3134 11 KATTELUSSAARI
x= 6782 41, y= 3580 48, z= 80
37. **Hirssaari** (173-00-0002) 112
Historiallisen ajan kivilatomus
PK 4112 01 JOUTSENO
x= 6770 04, y= 4420 31, z= 50-51
38. **Anola** (173-00-0003) 114
Mahdollinen rautakautinen kuppikivi
PK 4112 01 JOUTSENO
x= 6775 53, y= 4420 28

39. **Suuri Linnamäki** (173-00-0004) 116
Mahdollinen esihistoriallinen linnavuori
PK 3134 10 MUSTOLA
x= 6773 12, y= 3578 08
40. **Tuuhala** (173-00-0005) 118
Historiallisen ajan talonpohja
PK 4112 02 JÄNHIÄLÄ
x= 6784 21, y= 4424 41
41. **Leppäsmäki** (173-00-0006) 120
Historiallisen ajan kuoppa
PK 4112 01 JOUTSENO
x= 6771 78, y= 4424 15, z= 80
42. **Urkonsaari E** (173-00-0007) 122
Historiallisen ajan kivilatomus
PK 4112 03 MIETINSAARI
x= 6790 90, y= 4429 55, z= 80
43. **Keski-Lyly S** (173-00-0008) 124
Historiallisen ajan kuoppia
PK 4112 02 JÄNHIÄLÄ
x= 6787 06, y= 4421 55
44. **Tervahauta** (173-00-0009) 126
Historiallisen ajan kiviaita
PK 4112 02 JÄNHIÄLÄ
x= 6785 45, y= 4424 78
45. **Hovi** (173-00-0010) 128
Historiallisen ajan viljelysrykkiöitä
PK 4112 02 JÄNHIÄLÄ
x= 6786 07, y= 4427 45

9-kohteet, luonnonmuodostumat

46. **Käärmekallio** (173-09-0001) 130
Kalliopoimuja
PK 4112 01 JOUTSENO
x= 6775 75, y= 4420 12

LUETTELO KOHTEISTA PERUSKARTTALEHDITTÄIN

01-kohteet (kiinteät muinaisjäännökset)

<i>Peruskartta:</i>	<i>Kohde:</i>
3133 12 RAPATTILA	-
3134 10 MUSTOLA	26
3134 11 KATTELUSSAARI	4, 5, 6, 7, 11, 12, 15, 24
3134 12 PULLIKAINEN	-
4111 03 NUIJAMAA	-
4112 01 JOUTSENO	9
4112 02 JÄNHIÄLÄ	8, 10, 13, 14, 17, 18
4112 03 MIETINSAARI	1, 2, 3, 16, 19, 20, 21, 22, 23, 25
4112 04 SALO-ISSAKKA	-
4112 05 IMATRA	-

04-kohteet (irtolöytöpaikat)

<i>Peruskartta:</i>	<i>Kohde:</i>
3133 12 RAPATTILA	-
3134 10 MUSTOLA	6, 8
3134 11 KATTELUSSAARI	4, 5
3134 12 PULLIKAINEN	-
4111 03 NUIJAMAA	-
4112 01 JOUTSENO	1, 2, 7, 9
4112 02 JÄNHIÄLÄ	-
4112 03 MIETINSAARI	-
4112 04 SALO-ISSAKKA	-
4112 05 IMATRA	-

00- ja 09-kohteet (tentatiivikohteet, luonnonmuodostumat)

<i>Peruskartta:</i>	<i>Kohde:</i>
3133 12 RAPATTILA	-
3134 10 MUSTOLA	00-0004
3134 11 KATTELUSSAARI	00-0001
3134 12 PULLIKAINEN	-
4111 03 NUIJAMAA	-
4112 01 JOUTSENO	09-0001, 00-0002, 00-0003, 00-0006
4112 02 JÄNHIÄLÄ	00-0005, 00-0008, 00-0009, 00-0010
4112 03 MIETINSAARI	00-0007
4112 04 SALO-ISSAKKA	-
4112 05 IMATRA	-

LÖYTÖLUETTELO

KM 3050:1	tasatalta	173 04 0003 Joutseno
KM 8555	kourutalta	173 04 0002 Haapala
KM 11819	ristinuija	173 04 0009 Jokela
KM 13396	saviastianpala	173 01 0002 Onnenmaa
KM 14198	hevosenkenkäsolki	173 04 0004 Päivänkämmen
KM 20032: 1-12	saviastian paloja 45 kpl, kvartsikaavin, kvartsi-iskoksia 6 kpl, palanutta luuta 14 kpl	173 01 0001 Mietinsaari
KM 20033: 1-4	saviastian paloja 11 kpl, kvartsi-iskos	173 01 0002 Onnenmaa
KM 20034: 1-10	saviastian paloja 137 kpl, kvartsi-iskoksia 5 kpl	173 01 0003 Urkonsaari
KM 20035: 1-7	saviastian paloja 114 kpl	173 01 0002 Onnenmaa
KM 29445	itäkarjalainen tasatalta	173 04 0006 Kaukkorpi
KM 31037: 1-18	saviastian paloja 16 kpl, kivilaji-iskos, kvartsikaavin, kvartsi-iskoksia 17 kpl, palanutta luuta 90 kpl	173 01 0001 Mietinsaari
KM 31038: 1-2	kvartsi-iskos, palanutta luuta 1kpl	173 01 0002 Onnenmaa
KM 31039: 1-2	kivilaji-iskos, kvartsi-iskoksia 8 kpl	173 01 0011 Suur-Suomensalo 1
KM 31040: 1-4	saviastian paloja 3 kpl, kvartsi-iskoksia 7 kpl, palanutta luuta 15 kpl	173 01 0012 Suur-Suomensalo 2
KM 31041: 1-2	pii-iskos, kvartsi-iskoksia 2 kpl	173 01 0013 Ala-Lyly
KM 31042	kvartsi-iskoksia 6 kpl	173 01 0014 Keski-Lyly
KM 31043: 1-3	saviastian paloja 51 kpl, kvartsi-iskoksia 3 kpl	173 01 0015 Kohosaari
KM 31044	kvartsi-iskoksia 2 kpl	173 01 0016 Sammalisenlahti
KM 31045	kvartsi-iskoksia 2 kpl	173 01 0017 Temoniemi
KM 31046: 1-8	saviastian paloja 422 kpl, pii-iskos, kvartsi-iskoksia 25 kpl, palanutta luuta 9 kpl	173 01 0018 Nievare
KM 31047: 1-7	saviastian paloja 6 kpl, kvartsi-iskoksia 5 kpl, palanutta luuta 6 kpl	173 01 0019 Huusniemi 1
KM 31048: 1-5	kvartsiydin, kvartsi-iskoksia 23 kpl, palanutta luuta 135 kpl	173 01 0020 Huusniemi 2
KM 31049: 1-3	rautakuonaa 23 kpl, palanutta savea 3 kpl, hiiltä 8 kpl	173 01 0021 Liudunniemi
KM 31050: 1-10	piinuolenkärki, piiesine, kiviesineen katkelma, saviastian paloja 5 kpl, kvartsiitti-iskos, kvartsi-iskoksia 21 kpl, palanutta luuta 1 kpl	173 01 0022 Hiekkasaari
KM 31051: 1-3	saviastian paloja 11 kpl, kvartsiitti-iskos, kvartsi-iskoksia 2 kpl	173 01 0023 Liudunlahti
KM 31052: 1-4	kynsitalta, saviastian paloja 9kpl, kvartsi-iskoksia 17 kpl, palanutta luuta 90 kpl	173 01 0024 Tervastenranta
KM 31053	kvartsi-iskoksia 2 kpl	173 01 0025 Veranhiekka

KM 31054	kvartsi-iskoksia 2 kpl	173 01 0026 Siikasaari
Joutsenon Kotis.museo	hioinkivi?	173 04 0001 Mattila
Etelä-Karjalan Museo	rautakautinen suksi	173 04 0007 Kommunsuo
Etelä-Karjalan Museo	ahkion emäpuu	173 04 0005 Pöyhiä
Aila Palokas, Joutseno	piikappale	173 04 0008 Tammela

DIALUETTELO

EKM 2426: 1 - 32. Kuvat säilytetään Etelä-Karjalan Museossa.
Kuvannut Petro Pesonen 1998.

- 1 Joutseno (01-0001) Mietinsaari. Asumuspainanteet suurinpiirtein auton luona. NW-SE. 15.9.1998.
- 2 Joutseno (01-0001) Mietinsaari. Koekuoppaa kaivetaan asumuspainanteeseen 2. NW-SE. 15.9.1998.
- 3 Joutseno (01-0002) Onnenmaa. Asuinpaikka järveltä kuvattuna. S-N. 23.9.1998.
- 4 Joutseno (01-0003) Urkonsaari. Asuinpaikka rantatörmällä. SW-NE. 23.9.1998.
- 5 Joutseno (01-0010) Luhdanlahti. Kuppikivi ja sen takana oleva kesämökki. N-S. 18.9.1998.
- 6 Joutseno (01-0010) Luhdanlahti. Kuppikivi. E-W. 18.9.1998.
- 7 Joutseno (01-0010) Luhdanlahti. Kuppikivi. E-W. 18.9.1998.
- 8 Joutseno (01-0011) Suur-Suomensalo 1. Timo Jussila kaivamassa koekuoppaa. W-E. 3.9.1998.
- 9 Joutseno (01-0011) Suur-Suomensalo 2. SW-NE. 6.9.1998.
- 10 Joutseno (01-0013) Ala-Lyly. Asuinpaikka rantatörmällä. SE-NW. 4.9.1998.
- 11 Joutseno (01-0013) Ala-Lyly. SE-NW. 4.9.1998.
- 12 Joutseno (01-0015) Kohosaari. Asuinpaikka saaren keskitasanteella. SE-NW. 6.9.1998.
- 13 Joutseno (01-0016) Sammalisenlahti. Asuinpaikka pienellä kumpareella, jossa hiekkakuoppa, kuvan keskellä. E-W. 15.9.1998.
- 14 Joutseno (01-0017) Temoniemi. Asumuspainanteet niemenkärjen pohjoisrannalla. SW-NE. 15.9.1998.
- 15 Joutseno (01-0018) Nievare. Kuva Saimaan rannasta asuinpaikalle. SW-NE. 16.9.1998.
- 16 Joutseno (01-0019) Huusniemi 1. Asumuspainanne 2, jonka keskellä latta pystyssä. W-E. 17.9.1998.
- 17 Joutseno (01-0019) Huusniemi 1. Asuinpaikan rantatörmää, löytöpaikka A. NE-SW. 17.9.1998.
- 18 Joutseno (01-0020) Huusniemi 2. Rakenteilla oleva kahvila, jonka vierestä löytöjä. SE-NW. 17.9.1998.
- 19 Joutseno (01-0020) Huusniemi 2. Etualalla kahvilan rakennustyömaa, takana linjakepit koekuoppien 1-3 kohdalla. NW-SE. 17.9.1998.
- 20 Joutseno (01-0022) Hiekkasaari. Koekuoppaa 2 kaivetaan, kuvassa Juha Kuisma ja Maria Inkiläinen. N-S. 21.9.1998.
- 21 Joutseno (01-0022) Hiekkasaari. S-N. 21.9.1998.
- 22 Joutseno (01-0023) Liudunlahti. Polunpenkkaa pengotaan. NW-SE. 21.9.1998.
- 23 Joutseno (01-0023) Liudunlahti. Asuinpaikka aitan takana tasanteella. SW-NE. 21.9.1998.
- 24 Joutseno (01-0024) Tervastenranta. Painanne halkovajan luona. NW-SE. 22.9.1998.
- 25 Joutseno (01-0024) Tervastenranta. Koekuoppaa kaivetaan painanteeseen 1. S-N. 22.9.1998.
- 26 Joutseno (01-0026) Siikasaari. SW-NE. 23.9.1998.
- 27 Joutseno (00-0002) Hirssaari. Kivilatomus. W-E. 8.9.1998.
- 28 Joutseno (00-0002) Hirssaari. Kivilatomus. S-N. 8.9.1998.
- 29 Joutseno (00-0007) Urkonsaari E. Kivilatomus. S-N. 23.9.1998.
- 30 Joutseno (04-0008) Tammela. Aila Palokkaan löytämä piin kappale. 18.9.1998.
- 31 Joutseno (04-0008) Tammela. Aila Palokkaan löytämä piin kappale. 18.9.1998.
- 32 Joutseno (04-0008) Tammela. Tammelan tila, löytöpaikka (kasvimaa) puiden oikealla puolella. S-N. 18.9.1998.

NEGATIIVILUETTELO

EKM K 1097:1 - 62. Kuvat ja negatiivit säilytetään Etelä-Karjalan Museossa.
Kuvannut Petro Pesonen 1998.

- 1 Joutseno (01-0013) Ala-Lyly. Asuinpaikka rantatörmällä. SE-NW. 4.9.1998.
- 2 Joutseno (01-0011) Suur-Suomensalo 2. SW-NE. 6.9.1998.
- 3 Joutseno (01-0011) Suur-Suomensalo 2, panoraama (1/3). S-E. 6.9.1998.
- 4 Joutseno (01-0011) Suur-Suomensalo 2, panoraama (2/3). S-E. 6.9.1998.
- 5 Joutseno (01-0011) Suur-Suomensalo 2, panoraama (3/3). S-E. 6.9.1998.
- 6 Joutseno (01-0015) Kohosaari. Saaren keskitasannetta, jolla asuinpaikka, panoraama (1/3).E-W. 6.9.1998.
- 7 Joutseno (01-0015) Kohosaari. Saaren keskitasannetta, jolla asuinpaikka, panoraama (2/3).E-W. 6.9.1998.
- 8 Joutseno (01-0015) Kohosaari. Saaren keskitasannetta, jolla asuinpaikka, panoraama (3/3).E-W. 6.9.1998.
- 9 Joutseno (01-0015) Kohosaari. Asuinpaikka saaren keskitasanteella, panoraama (1/3). SE-NW. 6.9.1998.
- 10 Joutseno (01-0015) Kohosaari. Asuinpaikka saaren keskitasanteella, panoraama (2/3). SE-NW. 6.9.1998.
- 11 Joutseno (01-0015) Kohosaari. Asuinpaikka saaren keskitasanteella, panoraama (3/3). SE-NW. 6.9.1998.
- 12 Joutseno, Risto Ponkkonen, taustalla Joutseno (01-0015) Kohosaari. E-W. 6.9.1998.
- 13 Joutseno Latosaari, tyypillinen louhikkosaari Saimaan eteläosassa.S-N. 6.9.1998.
- 14 Joutseno Tervastenranta, tyypillinen mantereen loiva hiekkaranta. NW-SE. 6.9.1998.
- 15 Joutseno (00-0002) Hirssaari. Kivilatomus. W-E. 8.9.1998.
- 16 Joutseno (00-0002) Hirssaari. Kivilatomus. W-E. 8.9.1998.
- 17 Joutseno (00-0002) Hirssaari. Kivilatomus. S-N. 8.9.1998.
- 18 Joutseno (00-0002) Hirsaaari. Latomus vajan takana. S-N. 8.9.1998.
- 19 Imatra Lammassaari 2. Asuinpaikka niemenkärjessä. Kuva otettu asuinpaikalta Imatra 1 Lammassaari. NE-SW. 10.9.1998.
- 20 Imatra Lammassaari 2. Asuinpaikka niemenkärjessä. Kuva otettu asuinpaikalta Imatra 1 Lammassaari. NE-SW. 10.9.1998.
- 21 Joutseno (01-0001) Mietinsaari. Koekuoppaa kaivetaan asumuspainanteeseen 2. NW-SE. 15.9.1998.
- 22 Joutseno (01-0016) Sammalisenlahti. Asuinpaikka pienellä kumpareella, jossa hiekkakuoppa, kuvan keskellä. E-W. 15.9.1998.
- 23 Joutseno (01-0001) Mietinsaari. Asumuspainanteet suurinpiirtein auton luona, panoraama (1/2). NW-SE. 15.9.1998.
- 24 Joutseno (01-0001) Mietinsaari. Asumuspainanteet suurinpiirtein auton luona, panoraama (2/2). NW-SE. 15.9.1998.
- 25 Joutseno (01-0017) Temoniemi. Asumuspainanteet niemenkärjen pohjoisrannalla. SW-NE. 15.9.1998.
- 26 Joutseno (01-0018) Nievare. Kuva Saimaan rannasta asuinpaikalle. SW-NE. 16.9.1998.
- 27 Joutseno (01-0018) Nievare. Kuva Saimaan rannasta asuinpaikalle, panoraama (1/3). SW-NE. 16.9.1998.
- 28 Joutseno (01-0018) Nievare. Kuva Saimaan rannasta asuinpaikalle, panoraama (2/3). SW-NE. 16.9.1998.
- 29 Joutseno (01-0018) Nievare. Kuva Saimaan rannasta asuinpaikalle, panoraama (3/3). SW-NE. 16.9.1998.

- 30 Joutseno (01-0020) Huusniemi 2. Etualalla kahvilan rakennustyömaa, takana linjakepit koekuoppien 1-3 kohdalla, panoraama (1/2). NW-SE. 17.9.1998.
- 31 Joutseno (01-0020) Huusniemi 2. Etualalla kahvilan rakennustyömaa, takana linjakepit koekuoppien 1-3 kohdalla, panoraama (2/2). NW-SE. 17.9.1998.
- 32 Joutseno (01-0019) Huusniemi 1. Asumuspainanne 2, jonka keskellä latta pystyssä. W-E. 17.9.1998.
- 33 Joutseno (01-0019) Huusniemi 1. Asuinpaikan rantatörmää, löytöpaikka A. NE-SW. 17.9.1998.
- 34 Joutseno Liudunniemi. Kiviröykkiötä tilan mailla. N-S. 17.9.1998.
- 35 Joutseno (01-0010) Luhdanlahti. Kuppikivi. E-W. 18.9.1998.
- 36 Joutseno (01-0010) Luhdanlahti. Kuppikivi. E-W. 18.9.1998.
- 37 Joutseno (01-0010) Luhdanlahti. Kuppikivi ja sen takana oleva kesämökki. N-S. 18.9.1998.
- 38 Joutseno (01-0023) Liudunlahti. Löytöjä asuinpaikalta.
- 39 Joutseno (01-0021) Liudunniemi. Rautakuonaa.
- 40 Joutseno (01-0019) Huusniemi 1. Löytöjä asuinpaikalta.
- 41 Joutseno (01-0020) Huusniemi 2. Kvartsia asuinpaikalta.
- 42 Joutseno (01-0001) Mietinsaari. Keramiikkaa ylemmältä rantatörmältä.
- 43 Joutseno (01-0018) Nievare. Kampakeramiikkaa asuinpaikalta.
- 44 Joutseno (01-0018) Nievare. Kampakeramiikkaa asuinpaikalta.
- 45 Joutseno (01-0015) Kohosaari. Asuinpaikan löytöjä.
- 46 Joutseno (01-0024) Tervastenranta. Asuinpaikan löytöjä.
- 47 Joutseno (01-0012) Suur-Suomensalo 2. Asuinpaikan löytöjä.
- 48 Joutseno (01-0022) Hiekkasaari. Asuinpaikan löytöjä.
- 49 Kreetta Lesell ja Jouni Taivainen Museoviraston hurinahuoneessa.
- 50 Sirpa Leskinen Museoviraston hurinahuoneessa.
- 51 Joutseno (01-0003) Urkonsaari, panoraama (1/2). S-N. 23.9.1998.
- 52 Joutseno (01-0003) Urkonsaari, panoraama (2/2). S-N. 23.9.1998.
- 53 Joutseno (01-0002) Onnenmaa, asuinpaikka hiekkarannan yläpuolella. S-N. 23.9.1998.
- 54 Joutseno (01-0003) Urkonsaari, kuva rantaa jakavalta kalliolta. SW-NE. 23.9.1998.
- 55 Joutseno (00-0007) Urkonsaari E, kivilatomus. S-N. 23.9.1998.
- 56 Joutseno (00-0007) Urkonsaari E, kivilatomus. S-N. 23.9.1998.
- 57 Joutseno (01-0026) Siikasaari, asuinpaikka metsässä veneiden takamaastossa, panoraama (1/2). SW-NE. 23.9.1998.
- 58 Joutseno (01-0026) Siikasaari, asuinpaikka metsässä veneiden takamaastossa, panoraama (2/2). SW-NE. 23.9.1998.
- 59 Joutseno (01-0024) Tervastenranta, painanne halkovajan luona, panoraama (1/3). NW-SE. 22.9.1998.
- 60 Joutseno (01-0024) Tervastenranta, painanne halkovajan luona, panoraama (2/3). NW-SE. 22.9.1998.
- 61 Joutseno (01-0024) Tervastenranta, painanne halkovajan luona, panoraama (3/3). NW-SE. 22.9.1998.
- 62 Joutseno (01-0024) Tervastenranta, koekuoppaa kaivetaan asumuspainanteeseen. S-N. 22.9.1998.

s. 24 Kiinteät muinaisjäännökset -kartta, poistettu laittomana, copyright-maksujen vuoksi 3.12.1998

s. 25 Irtolöytöpaikat, kartta, poistettu laittomana, copyright-maksujen vuoksi 3.12.1998

Joutseno Mietinsaari 173 01 0001**Perustiedot**

<i>Muinaisjäänöstyyppi:</i>	Asuinpaikat
<i>Ajoitus:</i>	Kivikausi
<i>Rauhoitusluokka:</i>	1
<i>Lukumäärä:</i>	
<i>Peruskartta:</i>	4112 03 Mietinsaari
<i>Peruskoordinaatit:</i>	x= 6790 08, y= 4425 84, z= 78-82
<i>Etäisyystieto:</i>	Joutsenon kirkosta 12,5 km koilliseen
<i>Alue tai rekisterikylä:</i>	Arpolahi
<i>Kiinteistöt:</i>	- 173-402-0001-091 Mattila, om. Matti Juhani Beranger (Rypäleenuja 10 A, 55800 Imatra) - 173-402-0001-109 Suviniemi, om. Olli Juhani Jäppinen (Martankatu 10, 55420 Imatra) - 173-402-0001-111 Kivilahti, om. Pertti Kalevi Leiniäinen (Jaankuja 16, 55100 Imatra) - 173-402-0001-112 K11 T3, om. Pentti Tapani Belinskij (Kaakkurinkaari 22, 54100 Joutseno), Irma Tuulikki Belinskij (ks. ed.) - 173-402-0001-113 K11 T4, om. Huoneistokeskus Oy - 173-402-0001-114 Arporanta, om. Enso Oy (PL 309, 00101 Helsinki) - 173-402-0001-062 Mietinsaari, om. Joutsenon kunta (PL 5, 54100 Joutseno)

<i>Tutkimukset ja löydöt</i>	- Timo Miettinen, inventointi 1976 - Petro Pesonen ja Maria Inkiläinen, inventointi 1998 - KM 20032: 1-12 saviastian paloja 45 kpl, kvartsi-iskoksia 6 kpl, palanutta luuta 14 kpl (inventointilöydöt 1976) - KM 31037: 1-18 saviastian paloja 16 kpl, kivilaji-iskos, kvartsi-kaavin, kvartsi-iskoksia 17 kpl, palanutta luuta 90 kpl (inventointilöydöt 1998)
------------------------------	--

<i>Lyhyt kohdekuvaus</i>	Eri korkuisilla rantatörmillä, mäntyä kasvavalla hiekkakankaalla. Asuinpaikan laajuus ainakin 250 x 75 m. Paikalla on kaksi asuuspainannetta sekä muita mahdollisesti kivikautiseen asuinpaikkaan liittyviä kuopanteita.
--------------------------	--

Aiemmat kertomukset

- Timo Miettinen 1976: Laajan Mietinsaaren kaakkoisreunassa on Ruissaaren kohdalla pitkä kaakko-luode -suuntainen hiekkaranta, jonka luoteispäässä on pieni teräväkärkinen Ahvenniemi. Leveän hyvin loivasti koilliseen viettävän hiekkarannan takana n. 75 m rannasta on männikköisessä maastossa selvästi erottuva S-S-törmä. Maaperä paikalla on varsin hienoa pehmeähköä hiekkaa. Törmän alapuolella on paikoin notkomainen kuopanne. Hiekkarannan luoteispäähän, Ahvenniemen tyveen, lounaasta tulevan metsäautotien ja törmän reunan leikkauspisteestä kaakkoon n. 25 m on

törmän reunalla kookas myrskyn kaataman männyn pystyynnoussut juurakko. Juurakosta ja sen alta hiekasta löytyi runsaasti saviastian palasia, kvartsiakaavin ja -iskoksia sekä palaneen luun siruja (20032:1-12). Kulttuurikerros näytti pinnalta katsoen vahvalta: hiekka oli voimakkaasti värjäytynyttä ja hiilensekaista. Asuinpaikkaa säästääkseni en tehnyt löytökohdalle varsinaista koekuoppaa, vaan tyydyin "seulomaan" hiekkaa n. 10 cm:n syvyydelle saakka. Asuinpaikan keraaminen spektrihän on mitä mielenkiintoisin: pääosa saviastian palasista kuuluu lähinnä varhaiseen asbestikeraamiseen ryhmään ns. Kaunissaaren tyyppiin (:1-5) ja vähemmistö edustaa ilmeisesti nuorempaa varhaiskampakeramiikkaa (:6-7). Löytökohdasta n. 6 m pohjoiseen on toinen pienempi juurakko, mutta sen alta ei ihme kyllä löytynyt saviastian palasia - tihevä iltahämärä tosin saattoi olla syynä havaintojen epätarkkuuteen. Joka tapauksessa on syytä pitää asuinpaikkaa melko rikkaana ja siten myös laajahkona. Maasto paikalla on luonnontilassa lukuunottamatta metsäautotietä, joka tosin kulkee sellaisenaan kangasmaata pitkin sitä rikkomatta. Asuinpaikan määrääminen I luokkaan on perusteltua. Suoja -alueen pituus tulisi olla ainakin 100 m metsäautotien ja törmän reunan leikkauspisteestä eteläkaakkoon ja sen leveyden pitäisi olla ainakin 25 m löytökohdasta sekä rantaan että metsään päin. Tällöin suoja-alueen eteläosa ulottuu kunnan alueelle.

Inventointikertomus

Asuinpaikka sijaitsee Mietinsaaren eteläpään harjualueen itärannalla, suunnilleen Ruissaarta vastapäätä, Ahvenniemen ja Tenoniemen välisellä kankaalla. Timo Miettinen löysi asuinpaikan v. 1976 inventoinnin yhteydessä, jolloin hän poimi löytöjä (varhaista asbestikeramiikkaa ja varhaista kampakeramiikkaa) tuulenkaadon juurakosta S-S -törmältä, rannalle tulevan metsäautotien eteläpuolella. Tällöin hän tutki myös toisen, hieman pohjoisempana olevan juurakon alustaa, löytämättä siitä kuitenkaan mitään. Nyt tehdyn inventoinnin yhteydessä tutkimme samat juurakot yhdessä inventointiharjoittelija Maria Inkiläisen kanssa, jolloin löysimme Miettisen mainitsemasta suuresta tuulenkaadosta edelleen lisää varhaista asbestikeramiikkaa, luuta ja kvartsiä. Myös tuolloin löydettömän juurakon maasta löytyi varhaista asbestikeramiikkaa. Ko. tuulenkaadon vieressä on toinenkin pieni tuulenkaato, jossa myös oli pala varhaista asbestikeramiikkaa. S-S -törmällä on tuulenkaato myöskin n. 15 m metsäautotien pohjoispuolella, josta myös löytyi nyt keramiikkaa ym. löytöjä. Koko S-S- törmällä maaperä on varsin hienoa hiekkaa ja juurakkojen hiekan väristä päätellen intensiivisesti asutettua. Koko terassi lienee kivikautista asuinpaikkaa.

Alemmalla törmällä, metsäautotien pohjoispuolella on n. 4 m halkaisijaltaan oleva asumuspainanne (painanne 1), johon tehdystä koekuopasta löytyi kvartsiä ja palanutta luuta, tästä painanteesta n. 35 m etelään, tien eteläpuolella on toinen asumuspainanne (painanne 2, koko n. 8 x 6 m), johon tehdystä koekuopasta löytyi pieni pala keramiikkaa, kvartsiä ja luuta. Ko. painanteesta koilliseen on yksi tuulenkaato, jonka juurakon hiekassa oli kvartsiä, samoin tien pinnalla juurakon kohdalla. Painanteesta 1 n. 30 m pohjoisluoteeseen on n. 1,5 m halkaisijaltaan oleva vallillinen kuoppa, johon tehdystä koekuopasta löytyi kvartsi-iskos. Kuopanteesta hieman pohjoiseen tehdystä koekuopasta löytyi myös kvartsiä. Lisää kvartsiä löytyi tien/polun pinnalta em. koekuopasta n. 50 m pohjoiseen, jossa polku on jo kääntynyt länteen päin. Näistä edelleen länteen on ilmeisen tuore kuoppa, halkaisijaltaan n. 1,5 m, syvyydeltään 70-80 cm, jossa on n. 1 metrin leveä valli. Mm. Ahvenniemen kärjessä on Salpaliinjan varustuksia. Käytännössä esihistoriallisia löytöjä on siis lähes koko ranta-alueelta, vaikkei aluetta edes ole tutkittu kovin tarkasti.

Ylemmällä törmällä (S-S -törmä) maaperä on hienoa hiekkaa, alemmalla hiekkaa/soraa, osin kivikkoakin. Rantatörmät vaaittiin inventoinnin yhteydessä, suhteessa Saimaan pintaan (15.9 klo 12.00). Veden pinnan korkeus oli 22.9.1998 76,33 mmpy, jota käytetään seuraavassa - todennäköisesti virhemarginaali jää alle 5 cm:n. Alimman törmän juuren korkeus on 1.20 m yli Saimaan

(77,50 mmpy), törmän harjan taas 1.80 m (78,10 mmpy). Tältä törmältä/rantavallilta ei ole löytöjä. Keskimmäisen törmän juuren korkeus on 2.00 m (78,30 mmpy) ja harjan 2.80 m (79,10 mmpy). Tällä törmällä ovat asumuspainanteet ym. em. kvartsilöydöt. Ylimmän törmän juuren korkeus on 2.80 m yli Saimaan (79,10 mmpy) ja harjan korkeus 5.45 m yli Saimaan pinnan (81,80 mmpy). Ko. törmä on S-S -törmä.

Liitteet:

- Kartat: peruskarttaote 1:20000, yleiskarttaluonnos 1:1000
- Negatiivit: EKM K 1097: 21, 23-24, 42
- Diat: EKM 2426: 1-2

Peruskarttaote 1:20000 (PK 4112 03 MIETINSAARI).
 Joutseno (01-0001) Mietinsaari merkitty punaisella värillä.



12 02 21 86 25 87 28 88

Merenkulkuihin liittyvät merkinnät ovat A-järjestelmässä ja vastaavat ajankohtaa 13.4.1983
 Syvyydet perustuvat merenkulkuhallituksen mittauksiin v:ta 1908-10
 Syvyytietojen lähtötaso 75.2 m

Täydennyskartta
 1:20000

1:20000

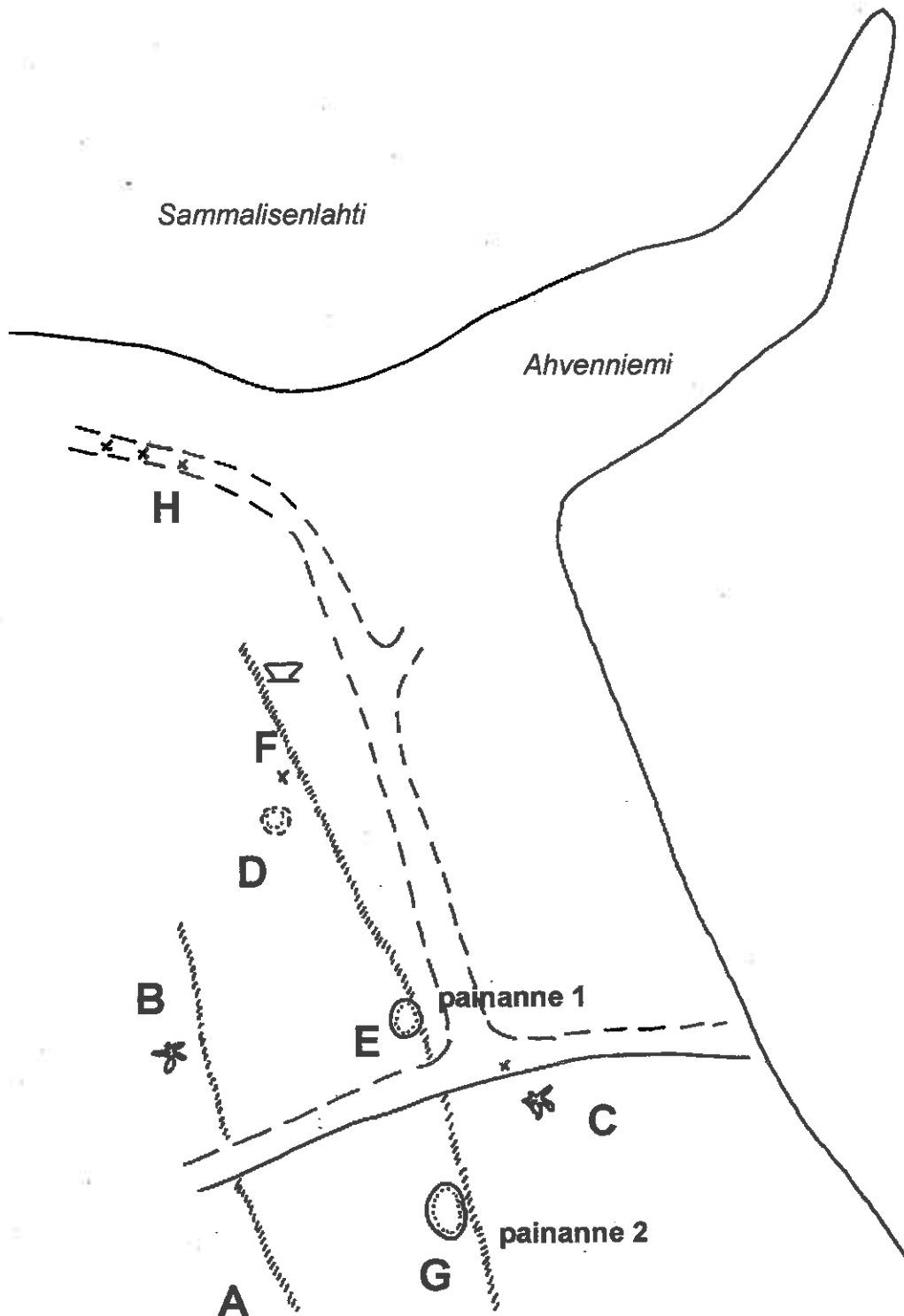
0 1 000 2 000 m

100 metriä maastossa

JOUTSENO MIETINSAARI

Petro Pesonen 1998

Yleiskarttaluonnos n. 1:1000
Piirt. P. Pesonen



Joutseno Onnenmaa 173 01 0002**Perustiedot**

<i>Muinaisjäänöstyyppi:</i>	Asuinpaikat
<i>Ajoitus:</i>	Kivikausi
<i>Rauhoitusluokka:</i>	1/2
<i>Lukumäärä:</i>	
<i>Peruskartta:</i>	4112 03 Mietinsaari
<i>Peruskoordinaatit:</i>	x= 6791 01, y= 4427 86, z=79-80
<i>Etäisyystieto:</i>	Joutsenon kirkosta 14,5 km koilliseen
<i>Alue tai rekisterikylä:</i>	Saviniemi
<i>Kiinteistöt:</i>	- 173-434-0001-164 Onnenpala, om. Sirpa Orvokki Tischler (Tiis-tiläntörmä 3B 36, 02230 Espoo) - 173-434-0001-175 Onnenmaa, om. Jukka Tapio Mannerkorpi - 173-434-0001-167 Olavinranta, om. Jorma Olavi Kautto (Kuu-senkorvankatu 6, 55120 Imatra) - 173-434-0001-168 Saarenmaa, om. Vesa Johannes Kuokkanen (Postipuuntie 10 B 41, 02600 Espoo), Kati Johanna Häkämies (Petter Wetterintie 4 B 85, 00810 Helsinki) - 173-434-0001-174 Hirssaari, om. Soini Milton Ahvonen (Haah-kankuja 4, 55400 Imatra), Aune Annikki Ahvonen (ks.ed.)

<i>Tutkimukset ja löydöt</i>	-Timo Miettinen, inventointi 1976 - Petro Pesonen, Timo Jussila ja Maria Inkiläinen, inventointi 1998 - KM 20033: 1-4 saviastian paloja 11 kpl, kvartsi-iskos (inventoin-tilöydöt 1976) - KM 20035: 1-7 saviastian paloja 114 kpl (maanomistajan kerää-miä) - KM 31038: 1-2 kvartsi-iskos, palanutta luuta 1 kpl (inventointi-löydöt 1998)
------------------------------	--

<i>Lyhyt kohdekuvaus</i>	Urkonsaaren lounaispäässä jyrkähkön hiekkaharjanteen tyvellä. Löytökeskittymiä on kahdessa paikassa, mutta kysymyksessä lienee yhtenäinen alue (eteläpää 1-luokan kohde).
--------------------------	---

Aiemmat kertomukset

- Timo Miettinen 1976: Pitkänomaisen koillinen-lounas -suuntaisen Urkonsaaren lounaispään pinnanmuodostukselle on ominaista kumpuileva männikön peittämä harjumaasto. Saaren kärjessä on N-S -suuntainen harjanne, jonka pohjoiskärjen itäpuolella on Suur-Saimaan aikana ollut pieni lahdeke. Maaperä harjanteen eteläpuolella olevalla rantatörmällä on hyvin hienoa hiekkaa. Harjanteen kaakkoispuolella on Mannerkorven huvila (Onnenmaa), pohjoiskärjessä on rakenteilla Tischlerin huvila. Kirjailija Juha Mannerkorpi toi v. 1954 Kansallismuseoon saviastian palasen (KM 13396), jonka hän oli löytänyt palstaltaan puutarhatöiden yhteydessä hiekasta n. 30-40 cm:n syvyydestä (verif. 6.4.1954). Verifikaatista ei käynyt ilmi tarkempaa löytökohtaa. Tutkiessani Mannerkorven huvilan ympäristöä kävi ilmi, ettei huvilan pohjoispuolella sijaitsevassa puutarha-

maassa ole minkäänlaisia merkkejä kulttuurimaasta. Sen sijaan huvilasta n. 60 m länteen, saaren kärjessä olevan N-S -suuntaisen harjanteen eteläreunan kohdalta löytyi S-S -törmän reunalta kahdesta koekuopasta 11 saviastian palaa ja kvartsi-iskos (KM 20033:1-4). Paikalla näyttää olevan melko vahva kulttuurikerros, joten en tehnyt enempää koekuoppia - on todennäköistä, että koko tasanne on asuinpaikkaa. Koekuoppien itäpuolella tasanteen itäreunassa on laakea, hieman suppilomainen painanne, jonka halkaisija on n. 10 m. On mahdollista, että on kysymys suurkodan pohjasta tai ainakin siitä, että luontaisen painuman pohjalla on asuttu. Iltahämärän vuoksi en ryhtynyt tutkimaan paikkaa koekuopin.

Ilmoittaessani loppuvuodesta 1976 kirjailija Mannerkorvelle tutkimusteni tuloksista kävi ilmi, että saviastian palanen, jonka hän toi Kansallismuseoon, olikin löytynyt hänen palstansa pohjoisreunasta, harjanteen pohjoiskärjen itäreunasta S-S -törmän reunasta. Täällä on Mannerkorvilla ollut pieni puutarhamaa. Löytökohta on n. 120 m löytämästäni asuinpaikasta pohjoiseen. Mannerkorpi luovutti minulle pari kourallista puutarhamaasta löytämiään saviastianpalasia ja pienen pahvilaatikollisen keramiikkaa, jonka hänen kälynsä taidemaalari Irja Huuskonen oli kaivellut esiin samasta paikasta. Löytöalue on n. 20-30 m. Löydöt on luetteloitu numerolla 20035.

Huvilapalstan nykyisin omistava Jukka Mannerkorpi on myynyt äskettäin tontin pohjoisosan Sirpa Tischlerille. Tontin koko on 70 x 71,5 m ja rakennuslupa on sille saatu 6.10.1976. Tontin eteläraja on suunnilleen Mannerkorpien entisen puutarhamaan kohdalla. Tischlerin huvila on tarkoitus rakentaa 17 m:n päähän rannasta, joten se tulee suunnilleen S-S-törmän reunalle tai heti sen alapuolelle. Rakennuksen kannatinpilarit on jo valettu paikoilleen ja huvilan rakentaminen on tarkoitus aloittaa keväällä.

Mannerkorven ja Huuskosen löydöt Tischlerin tontin eteläreunan kohdalta ovat siksi rikkaat, että on syytä olettaa, että asuinpaikka on huomattavastikin löytökohtaa laajempi. S-S -törmän reunaa-alue olisi ilmeisesti syytä tutkia pistokokein kauttaaltaan harjanteen pohjoiskärjen itäpuolella olevasta lahdekkeesta löytämäni asuinpaikkaan saakka. Tischlerin huvila-alueen tutkiminen olisi ilmeisesti tehtävä ensi tilassa heti maan paljastuttua.

Mannerkorven huvilan länsipuolella olevaa asuinpaikkaa (löytöpaikka 1) voisi ajatella I luokan kohteeksi sikäli, että maaperä on paikalla koskematon ja tulee maanomistajan mukaan jäämäänkin luonnontilaan.

Inventointikertomus

Urkonsaaren kärjessä on pohjois-etelä -suuntainen harjanne, jonka pohjoiskärjen itäpuolella on Suur-Saimaan aikana ollut pieni lahdeke. Maaperä harjanteen eteläpuolella olevalla rantatörmällä on hyvin hienoa hiekkaa. Tästä pohjoiseen maa on kivistä. Löytöjä on asuinpaikalta kahdesta kohdasta ja paikkaa aiemmin tutkinut Timo Miettinen on sitä mieltä, että löytökohdat yhdistyvät toisiinsa ja suojelullisista syistä kohdat on yhdistettävä yhdeksi muinaisjäännökseksi. Pohjoisempi löytökohta sijaitsee Onnenmaa -nimisestä, em. harjanteen kaakkoispuolella olevasta huvilasta n. 120-160 m pohjoisluoteeseen, josta huvilan omistaja sukulaisineen on aikoinaan poiminut runsaasti löytöjä puutarhapalstaltaan (KM 13396, 20035). Eteläisempi löytökohta on Miettisen koekuopista havaitsema - se sijaitsee n. 60 m huvilasta länteen, täältä ovat löydöt KM 20033.

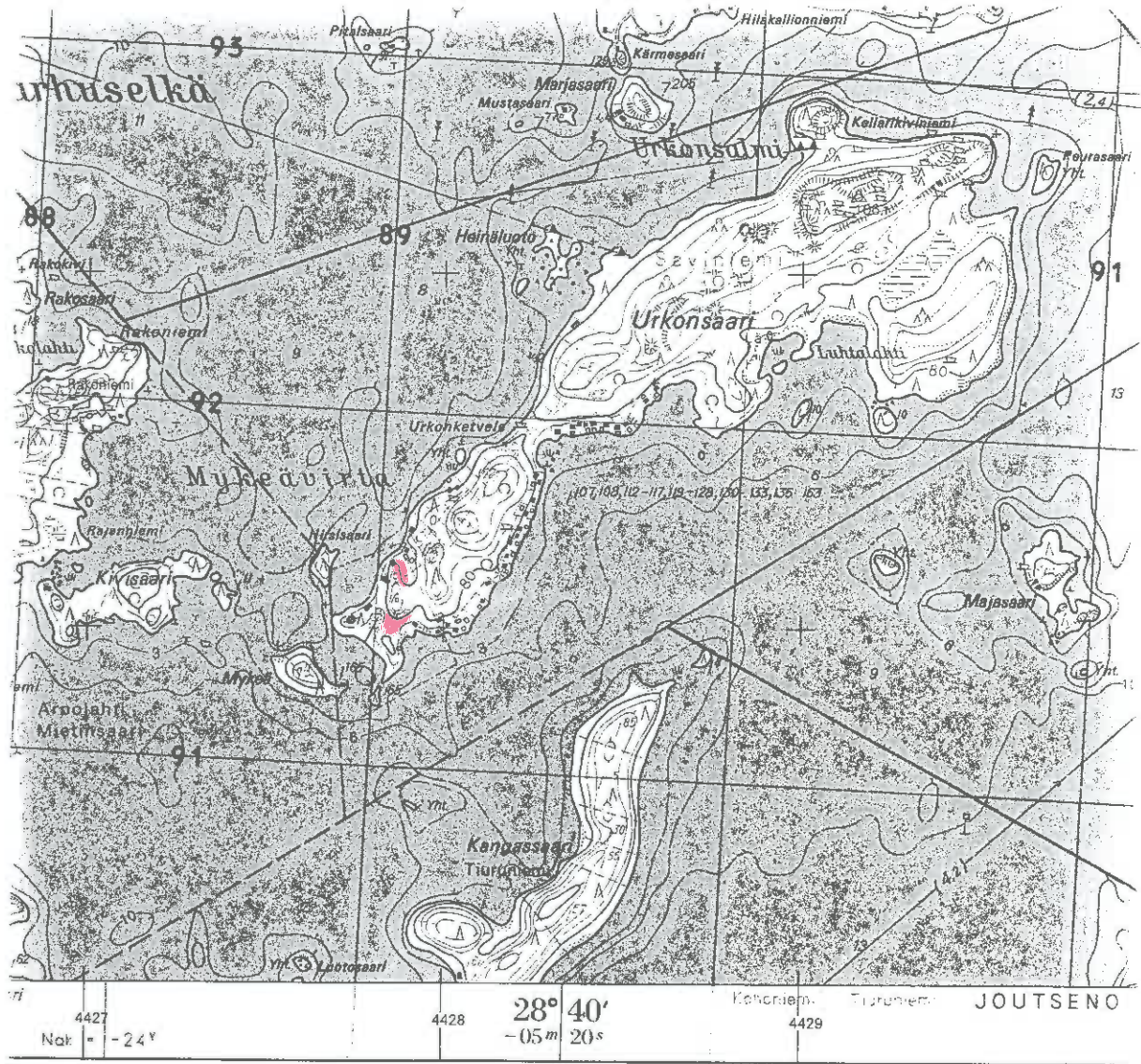
Pohjoista asuinpaikan kohtaa ei tämän inventoinnin yhteydessä varsinaisesti tarkastettu, mutta rantaa tämän ja eteläisemmän asuinpaikan osan välillä tarkasteltiin ja se todettiin pääosin varsin kiviseksi maastoksi - tämän havainnon perusteella ei välttämättä ole kovin perusteltua pitää

asuinpaikkaa yhtenäisenä. On kuitenkin selvää, että asian ratkaiseminen vaatii kaivaustutkimuksia. Asuinpaikan eteläinen osa on selvästi erottuvalla rantatörmällä, sille tehdystä koekuopasta löytyi yksi kvartsi-iskos ja yksi palaneen luun kappale. Myös jo Miettisen havaitsemaan suureen painanteeseen tehtiin kaksi koekuoppaa, joista ei kuitenkaan löytöjä tullut - maa oli kuitenkin selvästi värjäytynyttä ja ilmiötä on syytä pitää asumuspainanteena. Näin asuinpaikan eteläosan pitäminen 1. rauhoitusluokassa on perusteltua. Maasto on ehjää kangasta.

Liitteet:

- | | |
|---------------|------------------------|
| - Kartat: | peruskarttaote 1:20000 |
| - Negatiivit: | EKM K 1097: 53 |
| - Diat: | EKM 2426: 3 |

Peruskarttaote 1:20000 (PK 4112 03 MIETINSAARI).
 Joutseno (01-0002) Onnenmaa merkitty punaisella värillä.



Täydennyskarttoitus 1:10 000 v. 1980 Ilmakuvaus 1979
 Täydennyskarttoitus 1:10 000 v. 1992.
 Osa muutoksista on painettu värillä.

MAANMITTAUSHALLITUKSEN KARTTAPAINO, HELSINKI
 PAAJLEP

Joutseno Urkonsaari 173 01 0003**Perustiedot**

<i>Muinaisjännöstyyppi:</i>	Asuinpaikat
<i>Ajoitus:</i>	Kivikausi
<i>Rauhoitusluokka:</i>	1
<i>Lukumäärä:</i>	
<i>Peruskartta:</i>	4112 03 Mietinsaari
<i>Peruskoordinaatit:</i>	x= 6791 72, y= 4429 46, z= 80
<i>Etäisyystieto:</i>	Joutsenon kirkosta 16 km koilliseen
<i>Alue tai rekisterikylä:</i>	Saviniemi
<i>Kiinteistöt:</i>	- 173-434-0001-010 Urkonsaari, om. Enso Oy (PL 309, 00101 Helsinki)

Tutkimukset ja löydöt

- Timo Miettinen, inventointi 1976
- Petro Pesonen, Timo Jussila ja Maria Inkiläinen, inventointi 1998
- KM 13396 saviastianpala (verifikaatti)
- KM 20034: 1-10 saviastian paloja 137 kpl, kvartsi-iskoksia 5 kpl (inventointilöydöt 1976)

Lyhyt kohdekuvaus

Urkonsaaren itäpään kaakkoisrannalla, mäntyä kasvavalla rantatörmällä.

Aiemmat kertomukset

- Timo Miettinen 1976: Urkonsaaren itäpään kaakkoisosalle on ominaista samanlainen pinnanmuodostus ja maasto kuin sen lounaispäällekin, jossa sijaitsee Onnenmaan asuinpaikka. Suur-Saimaan aikana on tämä saaren osa ollut irrallaan pääsaaresta, silloisen salmen paikalla on nyt suota. Kaakkoisrannalla on kaksiosainen, poikittain rantaan olevan matalan kallion jakama hiekkaranta, jossa näkyy varsin selvästi S-S -törmä. N. 70 m kalliosta itään on poikittain rantaan nähden juoksuhauda, joka ulottuu törmän reunaan saakka.

Juoksuhaudan ja kallion välissä on S-S -törmän reunan lähellä tasanteella kaksi toissa kesän myrskyn kaataman männyn pystyynnoussutta juurakkoa. Itäisempi niistä sijaitsee n. 30 m juoksuhaudan rannanpuoleisesta päästä lounaaseen. Pystyynnousseseen juurakon juurien välissä olevasta hiekasta löytyi pari saviastian palaa ja kvartsia ja kun hiekka juurakon paljastamassa maaperässä näytti olevan vahvasti värjäytyneitä kulttuurimaata tein pienen koekuopan juurakon alle jääneessä "taskussa". Tuloksena oli lähes puolitoista sataa saviastian palaa, jotka ovat ilmeisesti suurelta osalta samasta (tai samankaltaisista) astiasta, joka edustaa heikosti poltettua huolimattomasti koristeltua asbestisekoitteista kampakeramiikkaa. Myös tavanomaista tyyppillistä kampakeramiikkaa löytyi palanen (:5) juoksuhaudan alapäästä, jossa näytti olevan myös kulttuurimaata. Myös toisen lännenpuoleisen juurakon juurien välistä löytyi pari keramiikan palaa ja iskosta.

Asuinpaikka on ilmeisesti huomattavan rikas ja siten myös suhteellisen laaja-alainen. Suoja-alueen olisi syytä ulottua ainakin 150 m kalliosta koilliseen ja sen leveyden tulisi olla n. 50 m. Asuinpaikka-alue on luonnontilassa lukuunottamatta juoksuhaudaa. Törmän reuna on myös säilynyt hyvin

abraasiolta vaikka edessä on melko laaja järvenselkä. Asuinpaikka on sijainniltaan ja topografialtaan erittäin edustava ja tyypillinen. Näistä syistä olisi syytä pitää asuinpaikkaa I luokkaan kuuluvana myös siinä mielessä, että se on rauhoitettu kaivaustutkimuksilta.

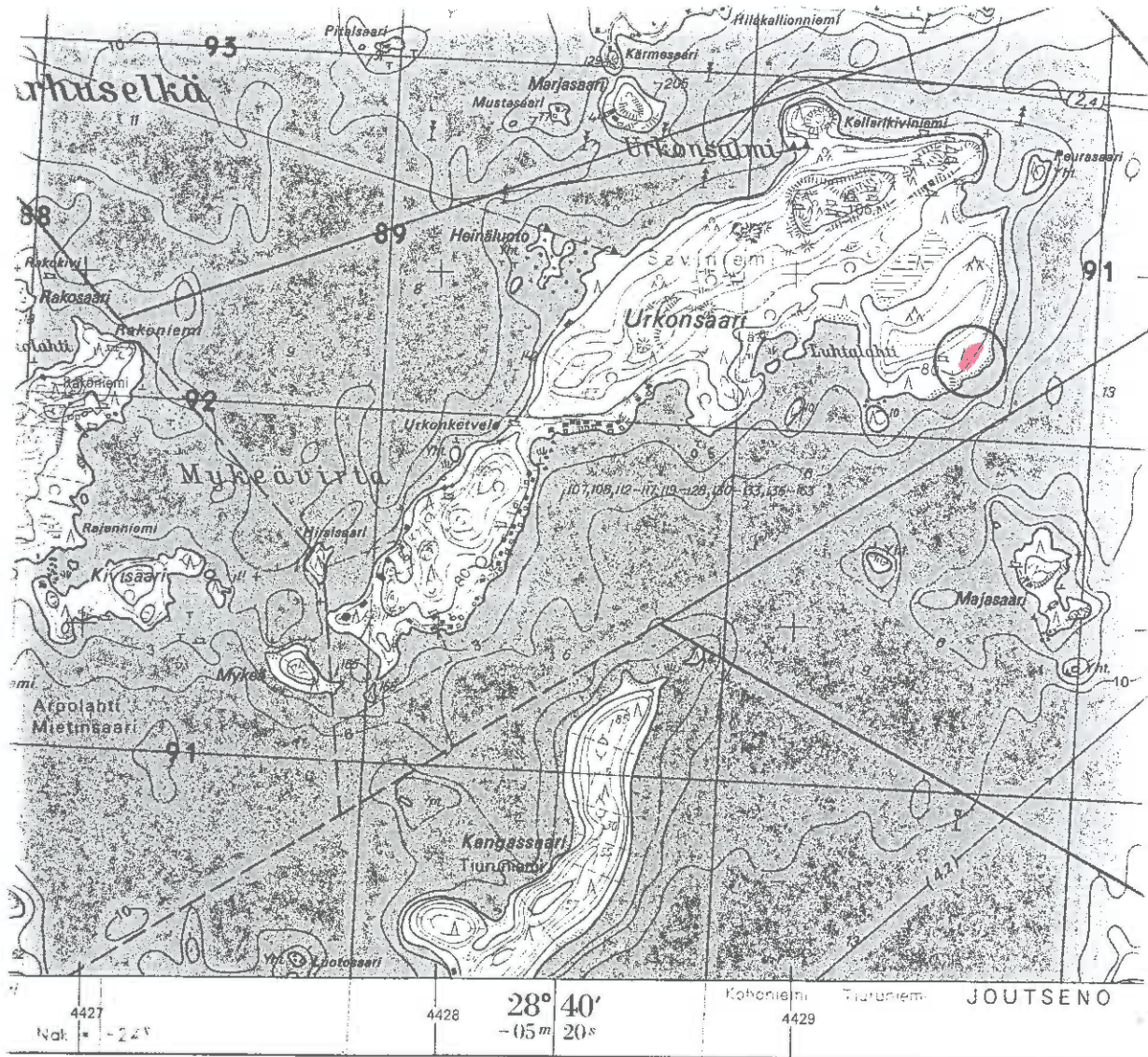
Inventointikertomus

Urkonsaaren itäosa on aikanaan ollut irrallaan pääsaaresta, silloisen salmen paikalla on nyt suota. Kaakkoisrannalla on kaksiosainen, poikittain rantaan olevan matalan kallion jakama hiekkaranta, jossa näkyy eri rantatörmä, mm. S-S- törmä. N. 70 m kalliosta itään on poikittain rantaan nähden juoksuhauta, joka ulottuu törmän reunaan saakka. Timo Miettinen on vuoden 1976 inventoinnissa löytänyt kallion ja juoksuhaudan väliseltä alueelta tuulenkaadoista sekä itse juoksuhaudan eteläpäästä kivistä löytöjä, jotka viittaavat rikkaaseen ja laajaan asuinpaikkaan. Vuoden 1998 inventoinnissa, jolloin asuinpaikan tarkastukseen osallistui allekirjoittaneen lisäksi Timo Jussila ja Maria Inkiläinen, todettiin paikan olevan edelleen samassa luonnontilassa kuin Miettisen aikain. Muutamista pienistä koekuopista ei löytöjä tullut.

Liitteet:

- | | |
|---------------|------------------------|
| - Kartat: | peruskarttaote 1:20000 |
| - Negatiivit: | EKM K 1097: 51-52, 54 |
| - Diat: | EKM 2426: 4 |

Peruskarttaote 1:20000 (PK 4112 03 MIETINSAARI).
 Joutseno (01-0003) Urkonsaari ympäröity ja merkitty punaisella värillä.



Täydennyskarttoitus 1:10 000 v. 1980. Ilmakuvaus 1979.
 Täydennyskarttoitus 1:10 000 v. 1982.
 Osa muutoksista on painettu väriä.

MAANMITTAUSHALLITUKSEN KARTTAPAINO, HELSINKI.
 PK 4112 03 21

Joutseno Suomensalo 173 01 0004**Perustiedot**

<i>Muinaisjännöstyyppi:</i>	Röykkiöt, viljelysröykkiöt
<i>Ajoitus:</i>	Historiallinen
<i>Rauhoitusluokka:</i>	2/3
<i>Lukumäärä:</i>	7
<i>Peruskartta:</i>	3134 11 Kattelussaari
<i>Peruskoordinaatit:</i>	x= 6780 17, y= 3573 17, z= 77
<i>Etäisyystieto:</i>	Joutsenon kirkosta 8 km länsiluoteeseen
<i>Alue tai rekisterikylä:</i>	Haukilahti
<i>Kiinteistöt:</i>	- 173-404-0006-062 Haukiranta, om. Joutsenon kunta (PL 5, 54101 Joutseno)

<i>Tutkimukset ja löydöt</i>	- Aarni Erä-Esko, tarkastus 1964 - Timo Miettinen, inventointi 1976 - Petro Pesonen, inventointi 1998
------------------------------	---

Lyhyt kohdekuvaus Saaren itäosassa, lahden perukassa, pienen kallion alapuolella. Röykkiöistä 3 muita selvempiä, mahdollisesti kaski- tai pelto- raunioita.

Aiemmat kertomukset

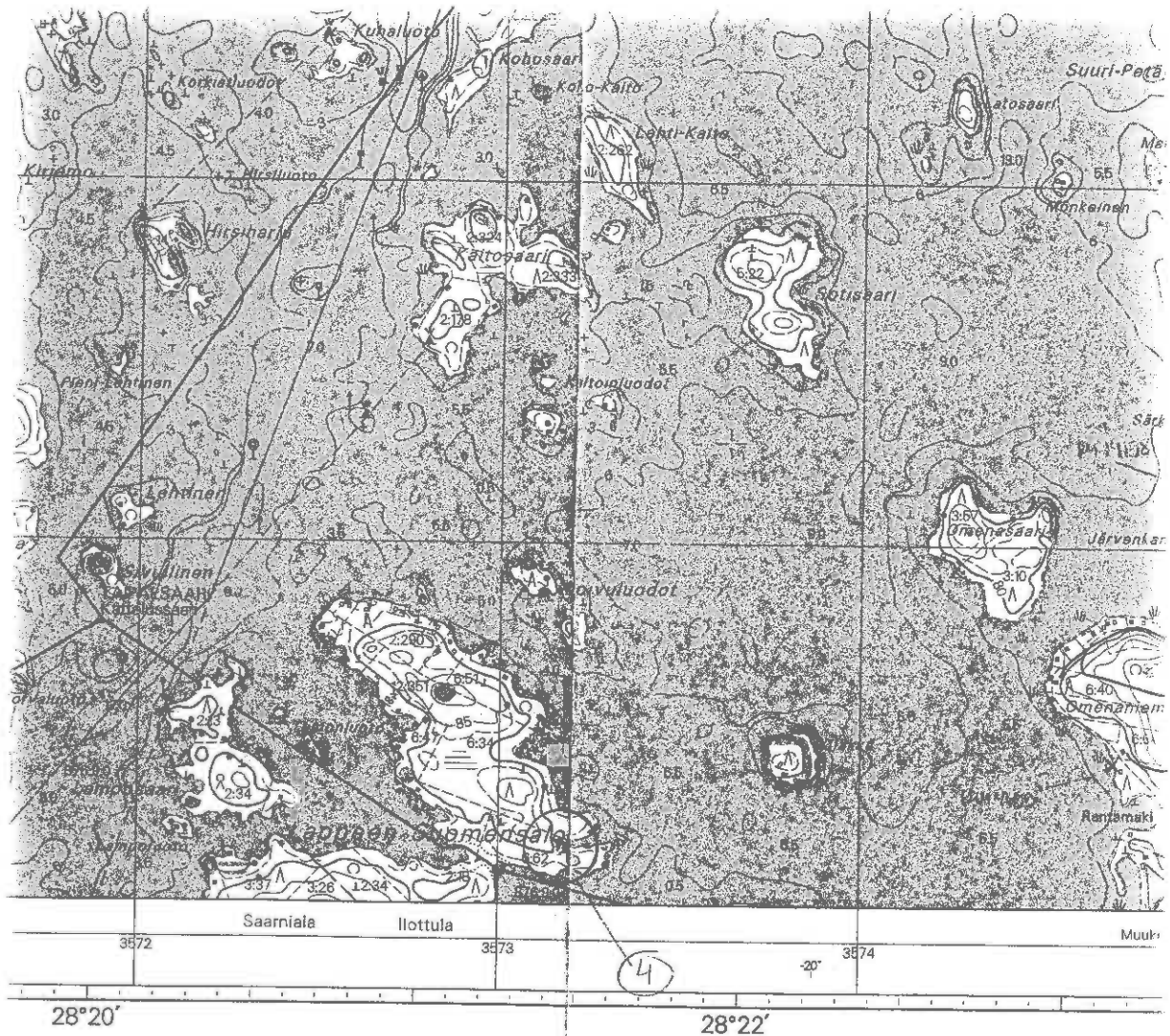
- Timo Miettinen 1976: Kiviröykkiöalue sijaitsee kaksiosaisen Suomensalon saaren itäpäässä pienen, kapean lahden perukassa. Röykkiöt sijaitsevat parikymmentä metriä rannasta varsin rehevässä sekametsässä. Maasto on melko tasaista ja alavaa, röykkiöitten takana on pieni kallio. Röykkiöitä on ainakin 7 kolmen niistä ollessa muita selvempiä. Ne ovat melko huolimattomasti ladottuja, pyöreähköjä, läpimitaltaan keskim. 1,5 m. Röykkiöt ovat todennäköisimmin kaski- raunioita sikäli, että lahden perukka on soveltunut hyvin pellonpohjaksi tasaisuutensa ja hedelmäl- lisen maaperänsä vuoksi. Röykkiöt sijaitsevat myös lähellä kallion reunaa, syrjässä "peltoalueelta". Varmuuden röykkiöiden luonteesta saa tosin vasta kaivaustutkimuksen avulla.

Inventointikertomus

Röykkiöalue sijaitsee Suomensalossa, pienen kapean lahden pohjukassa, jonka suuhun (pohjois- puolelle) on nyttemmin rakennettu kesämökki. Röykkiöalue on nykyään täysin viidakoitunut. Kunto lienee sama kuin aiemminkin.

<i>Liitteet:</i>	
- Kartat:	peruskarttaote 1:20000
- Negatiivit:	
- Diat:	

Peruskarttaote 1:20000 (PK 3134 11 KATTELUSSAARI).
 Joutseno (01-0004) Suomensalo ympäröity ja merkitty punaisella värillä.

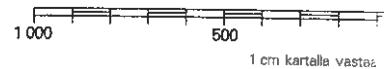


tistot ovat kartastokoordinaattijärjestelmän (KKJ) mukaisia.
 n ja WGS84/EUREF89-järjestelmän (GPS) maantieteellisten
 illä voidaan laskea seuraavilla kaavoilla, joissa Lat on
 ja Lon itäinen pituus. Kaavat koskevat vain tätä lehteä.

kartan on kartverkskoordinatsystemet (KKS). Transformationen
 :fiska koordinaterna i KKS och i WGS84/EUREF89-systemet (GPS)
 gade formler. Lat enses latitud och Lon longitud. Formlerna
 a blad.

GS84) - 0.018' (-34 m) Lon(KKJ) = Lon(WGS84) + 0.185' (166 m)

Koord.
 Koord.



Joutseno Mujasniemi 173 01 0005**Perustiedot**

<i>Muinaisjäännöstyyppi:</i>	Röykkiöt, viljelysröykkiöt
<i>Ajoitus:</i>	Historiallinen
<i>Rauhoitusluokka:</i>	2/3
<i>Lukumäärä:</i>	7
<i>Peruskartta:</i>	3134 11 Kattelussaari
<i>Peruskoordinaatit:</i>	x= 6781 92, y= 3578 66, z= 81
<i>Etäisyystieto:</i>	Joutsenon kirkosta 4 km luoteeseen
<i>Alue tai rekisterikylä:</i>	Joutseno
<i>Kiinteistöt:</i>	

<i>Tutkimukset ja löydöt</i>	- Aarni Erä-Esko, tarkastus 1959 - Timo Miettinen, inventointi 1976
------------------------------	--

Lyhyt kohdekuvaus Mujasniemen kärjessä, metsäkumpareen eteläpuolella olevan notkelman reunoilla. Todennäköisesti viljelysraunioita.

Aiemmat kertomukset

- Timo Miettinen 1976: Kiviröykkiöalue sijaitsee Mujasniemen pohjoispäässä ns. "johtajan huvilan" koillispuolella. Röykkiöt ovat niemen kärjen, kivikkoisen mäntyä kasvavan kumpareen eteläpuolella olevan notkelman pohjoisreunassa, pari myös sen etelä- ja länsireunassa. Pohjoisreunassa olevat röykkiöt ovat melko suorassa itä-länsi -suuntaisessa linjassa. Röykkiöt, joita on ainakin 7, ovat kooltaan keskimäärin 1,5 x 0,3 m. Muutamat röykkiöt on pengottu hajalle. Röykkiöt ovat todennäköisimmin kaskiraunioita, sillä ne ovat ryhmittyneet vanhalta pellonpohjalta näyttävän tai ainakin sellaiseksi sopineen alueen reunamille.

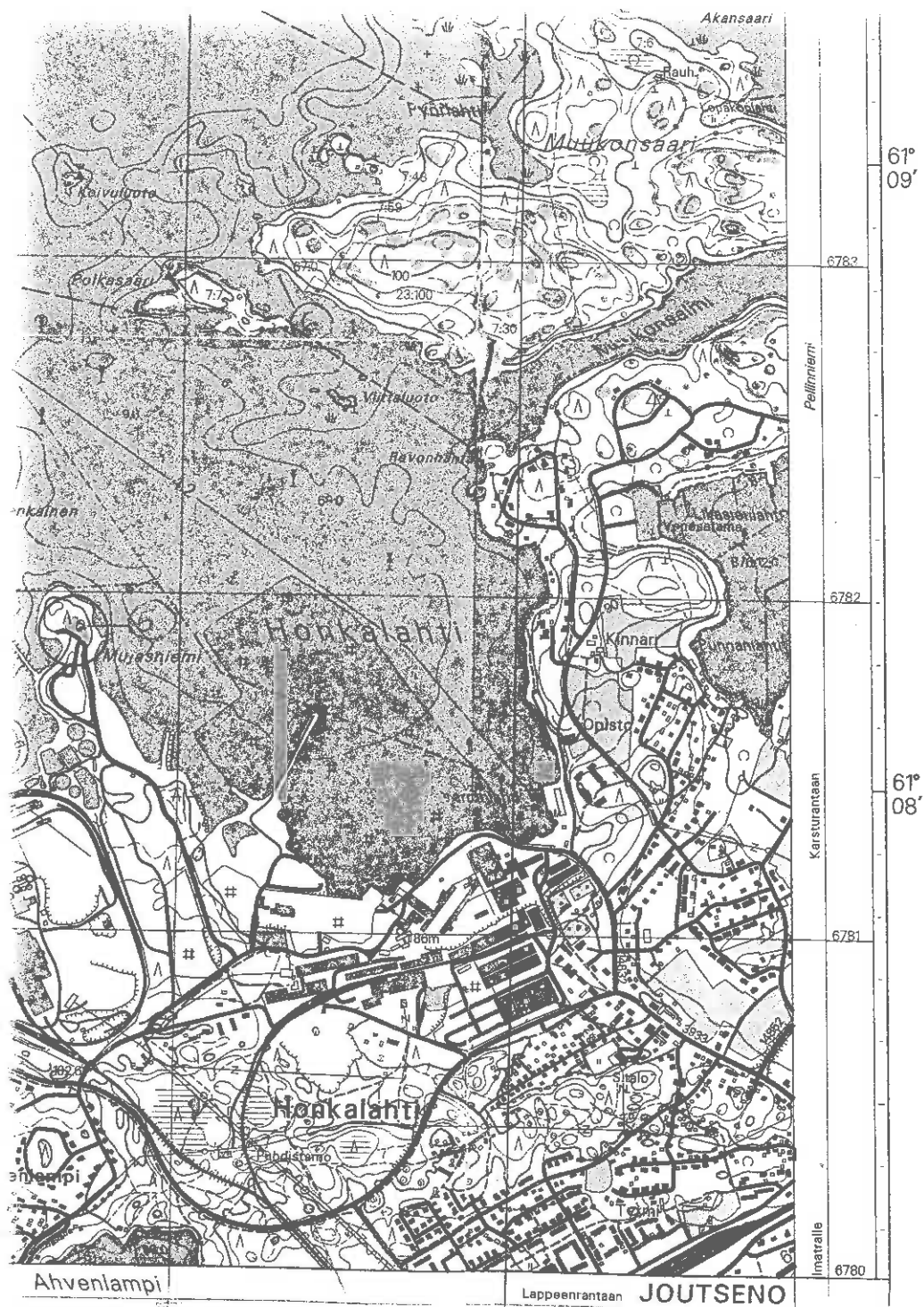
Inventointikertomus

Kohdetta ei tarkastettu tämän inventoinnin yhteydessä.

Liitteet:

- Kartat: peruskarttaote 1:20000
- Negatiivit:
- Diat:

Peruskarttaote 1:20000 (PK 3134 11 KATTELUSSAARI).
 Joutseno (01-0005) Mujasniemi ympäröity ja merkitty punaisella värillä.



Joutseno Muukonsaari 173 01 0006**Perustiedot**

<i>Muinaisjäännöstyyppi:</i>	Röykkiöt, viljelysröykkiöt
<i>Ajoitus:</i>	Historiallinen
<i>Rauhoitusluokka:</i>	2/3
<i>Lukumäärä:</i>	11
<i>Peruskartta:</i>	3134 11 Kattelussaari
<i>Peruskoordinaatit:</i>	x= 6782 94, y= 3579 32, z= 79
<i>Etäisyystieto:</i>	Joutsenon kirkosta 4,5 km pohjoisluoteeseen
<i>Alue tai rekisterikylä:</i>	Joutseno
<i>Kiinteistöt:</i>	- 173-408-0067-000 Puntala, om. Onni Henrik Siljander (Kimpisenkatu 15, 53100 Lappeenranta)
<i>Tutkimukset ja löydöt</i>	- Timo Miettinen, inventointi 1976
<i>Lyhyt kohdekuvaus</i>	Muukonsaaren länsipään itärannalla, tiheässä kuusikossa. Röykkiöitä kaksi ryhmää: 7 + 4 kpl. Todennäköisesti viljelysraunioita.

Aiemmat kertomukset

- Timo Miettinen 1976: Kiviröykkiöalue sijaitsee Muukonsaaren läntisimmän kärjen lounaisrannalla parinkymmenen metrin päässä rannalta tiheässä kuusikossa kahden rantahuvilan välissä. Röykkiöitä on kahdessa paikassa. Idemmässä ryhmässä on seitsemän röykkiötä. Niistä n. 50 m luoteeseen on neljä röykkiötä samalla etäisyydellä rannasta. Röykkiöiden halkaisija on keskimäärin 1,5 m, korkeus n. 0,3 m, ja ne ovat osittain sammaloituneet. Röykkiöt ovat todennäköisimmin kaskiraunioita. Maasto paikalla on voinut soveltua pellonpohjaksi melko tasaisena ja kivettömänä ja loivasti lounaaseen viettävänä. Kaivaustutkimus asian varmistamiseksi on kuitenkin tarpeen. Röykkiöalueesta kertoi minulle kirkonkylässä asuva mv. Matti Martikka, paljon Etelä-Karjalan maisemissa liikkunut kotiseutu- ja luonnonsuojelumies. Martikka muistelee nähneensä myös Muukonsaaren Pöyrynlahden etelärannalla vastaavanlaisia röykkiöitä.

Inventointikertomus

Kohdetta ei tarkastettu vuoden 1998 inventoinnin yhteydessä.

Liitteet:

- Kartat: peruskarttaote 1:20000
- Negatiivit:
- Diat:

Joutseno Nevala 173 01 0007

Perustiedot

<i>Muinaisjäänöstyyppi:</i>	Röykkiöt, viljelysröykkiöt
<i>Ajoitus:</i>	Historiallinen
<i>Rauhoitusluokka:</i>	3
<i>Lukumäärä:</i>	
<i>Peruskartta:</i>	3134 11 Kattelussaari
<i>Peruskoordinaatit:</i>	x= 6780 10, y= 3579 20, z= 95-105
<i>Etäisyystieto:</i>	Joutsenon kirkosta n. 2,5 km länsiluoteeseen
<i>Alue tai rekisterikylä:</i>	Joutseno
<i>Kiinteistöt:</i>	
<i>Tutkimukset ja löydöt</i>	- Timo Miettinen, inventointi 1976 - Jussi-Pekka Taavitsainen, tarkastus 1981
<i>Lyhyt kohdekuvaus</i>	Alue todettu viljelysraunioalueeksi.

Aiemmat kertomukset

- Timo Miettinen 1976: Laaja kivistyräalue sijaitsee harjumaastossa, jolle on ominaista suuret korkeusvaihtelut, suppakuopat ja notkelmat. Alueen pinnanmuodostus ilmeisesti selittääkin osittain ryykköiden olemassaolon - on kysymys jyrkkäreunaisten suppakuoppien pohjalle vierimällä kertyneistä kivikasoista, jotka ovat säännöllisen muotoisia kuten itse kuoppakin. Pitkänomaisten kuoppien pohjalla olevat kivikasat ovat vastaavasti nekin pitkänomaisia. Kivien suhteellinen tasakokoisuus - ne ovat keskimäärin pään kokoisia tai vähän sitä pienempiä mulikoita - selittynee harjusoran rakenteen perusteella ja sillä, että vain tietynkokoiset kivet vyöryvät rinnettä alas. Joukossa on silti joskus isompiakin järkäleitä. Loivemmassa maastossa, laakeiden painanteiden reunoilla olevat kivistyrälienevät lähinnä kaskiraunioita. Muutaman ryykkön kohdalla ei kuitenkaan liene mahdollista sulkea täysin pois vaihtoehtoa, että kysymyksessä on hautaus. Tämän seikan selvittämiseksi on ryykköalueella tehtävä pistokokeen luonteisia kaivaustutkimuksia. Ryykköalueen löytäjän, joutsenolaisen maanviljelijän Matti Martikan kanssa pengoimme muutamaa kivikasan keskustaa ja kivien alta hiekasta löytyi hiilen mureneita mutta niidenhän ei tarvitse merkitä muuta kuin muinaista metsäpaloa. Matti Martikka on kartoittanut kivistyräalueen ja hänen mukaansa ryykköitä on ainakin kuusikymmentä.

- Jussi-Pekka Taavitsainen 1981: Taavitsainen toteaa ryykköistä seuraavaa: "Kivikasat ovat mielestäni osaksi luontaisia ryykköitä ja osaksi kaskiraunioita; viljelyyn viittaa myös radan länsipuolella oleva kiviaidan pätkä."

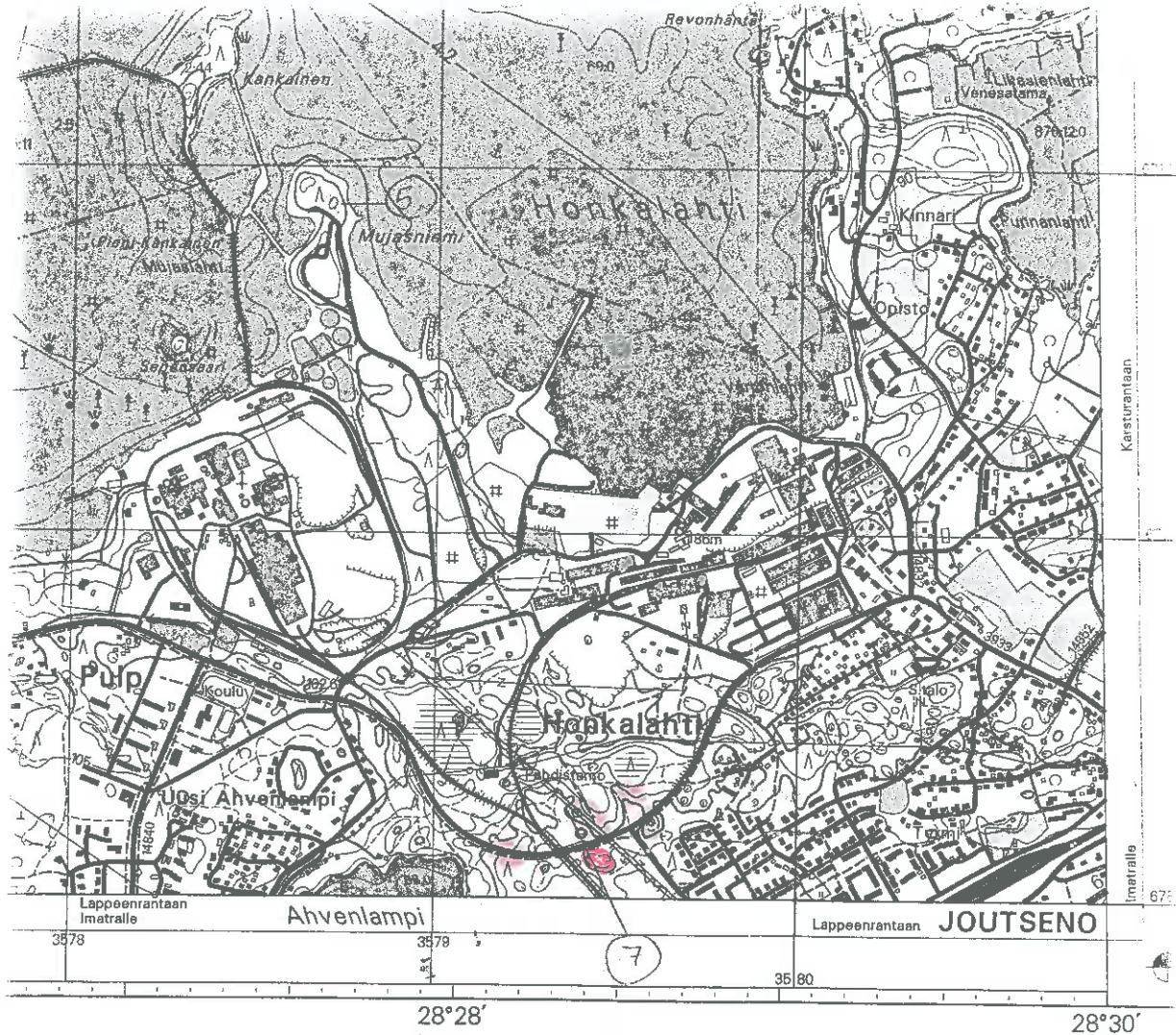
Inventointikertomus

Kohdetta ei tarkastettu inventoinnin yhteydessä.

Liitteet:

- Kartat: peruskarttaote 1:20000
- Negatiivit:
- Diat:

Peruskarttaote 1:20000 (PK 3134 11 KATTELUSSAARI).
Joutseno (01-0007) Nevala merkitty punaisella värillä.



Syvyystiedot perustuvat Merenkulkuhallituksen mittauksiin.
Syvyystietojen lähtötaso on Saimaassa 75.2 m.
Djupuppgifterna grundar sig på Sjöfartstyrelsens mätningar.
Djupuppgifternas utgångsnivå vid Saimaa är 75.2 m.



© Maanmittauslaitos, Lantmäteriverket.
Aineiston kopiointi ilman Maanmittausla-
iupaa on kielletty.
Kopiering av materialet utan Lantmäteri-
tillstånd är förbjudet.

Joutseno Kaivola 173 01 0008

Perustiedot

<i>Muinaisjäännöstyyppi:</i>	Röykkiöt, viljelysröykkiöt
<i>Ajoitus:</i>	Historiallinen
<i>Rauhoitusluokka:</i>	2
<i>Lukumäärä:</i>	5
<i>Peruskartta:</i>	4112 02 Jänhiälä
<i>Peruskoordinaatit:</i>	x= 6785 20, y= 4424 37, z= 90
<i>Etäisyystieto:</i>	Joutsenon kirkosta 8 km koilliseen
<i>Alue tai rekisterikylä:</i>	Jänhiälä
<i>Kiinteistöt:</i>	- 173-409-0007-094 Päivölä, om. Kirsti-Leena Marketta Kaivola (Rantatie 238, 54100 Joutseno)
<i>Tutkimukset ja löydöt</i>	- Timo Miettinen, inventointi 1976 - Pentti Risla, kaivaus 1988
<i>Lyhyt kohdekuvaus</i>	Laakunlammen lounaispuolella harjumaastossa olevassa notkelmassa. Röykkiöiden halk. n. 3 m, kork. n. 1,2 m, ladottu lähes samankokoisista kivistä, vahvasti sammaloituneita. Raunio No 3 tutkittu. Todennäköisesti kaskiraunioita.

Aiemmat kertomukset

- Timo Miettinen 1976: Röykkiöalue sijaitsee lähellä Saimaan rantaa mäntyä kasvavassa harjumaastossa. Röykkiöt ovat koillinen-lounas-suuntaisen harjanteen tyvellä, sen länsipuolella olevassa loivassa notkelmassa. Röykkiöitä on 5 kpl harjanteen suuntaisesti ja niiden keskimääräinen koko on n. 3 x 3 x 1,2 m. Ne on ladottu suunnilleen samankokoisista keskimittaisista kivistä ja niitä peittää vahva sammalkerros. Yksi röykkiöistä on avattu keskeltä. Röykkiöt ovat mahdollisesti hautaröykkiöitä, sillä paikalla ei näy vanhaa pellonpohjaa ja ne poikkeavat muutenkin korkeutensa ja säännöllisyytensä vuoksi kaskiraunioista. Niiden syrjäinen ja suojaisa sijainti saattaa viitata siihen, että kysymyksessä on esim. johonkin kulkutautiin aikoinaan kuolleitten hautaus - kenties on kysymys vaikkapa 1300-luvun suuresta ruttoepidemiasta. Hautojen päälle ladottiin suuri kivikasa, etteivät pedot pääsisi kuolleisiin käsiksi tauteja levittämään eivätkä pahat henget mellastamaan. Röykkiöalueen minulle osoittanut Jänhiälän Tuuhalan emäntä Annikki Tuuha ei tuntenut mitään röykkiöihin liittyvää paikallista perimätietoa.

- Pentti Risla 1988: Kaivauksin tutkittiin yksi raunioista, joka todettiin mitä ilmeisimmin kaskiraunioksi. Löytöjä ei tullut.

Inventointikertomus

Kohdetta ei tarkastettu tämän inventoinnin yhteydessä.

Liitteet:

- Kartat: peruskarttaote 1:20000
- Negatiivit:
- Diat:

Peruskarttaote 1:20000 (PK 4112 02 JÄNHIÄLÄ)
Joutseno (01-0008) Kaivola ympäröity ja merkitty punaisella värillä.



Joutseno Harjula 173 01 0009

Perustiedot

<i>Muinaisjäännöstyyppi:</i>	Röykkiöt, viljelysröykkiöt
<i>Ajoitus:</i>	Historiallinen
<i>Rauhoitusluokka:</i>	2/3
<i>Lukumäärä:</i>	18
<i>Peruskartta:</i>	4112 01 Joutseno
<i>Peruskoordinaatit:</i>	x= 6771 20, y= 4425 79, z= 68
<i>Etäisyystieto:</i>	Joutsenon kirkosta 10 km eteläkaakkoon
<i>Alue tai rekisterikylä:</i>	Leppälä
<i>Kiinteistöt:</i>	- 173-421-0003-038 Harjula, om. Ari Pekka Ainoa (Penttiläntie 1194, 54100 Joutseno)
<i>Tutkimukset ja löydöt</i>	- Timo Miettinen, inventointi 1976
<i>Lyhyt kohdekuvaus</i>	Kangasmäen länsirinteessä, notkelmassa, jonka reunassa hiekkakuoppa. Sekametsässä n. 20 x 30 m:n alueella. Viljelysraunioita?

Aiemmat kertomukset

- Timo Miettinen 1976: Kiviröykkiöalue sijaitsee harjumaastossa pienessä notkelmassa, jonka länsireunassa on hiekkakuoppa. Röykkiöt, joita on kaikkiaan 18 kpl, ovat sijoittuneet tiheästi: ne ovat n. 20 x 30 m:n laajuisella alueella sekametsässä. Osa röykkiöistä on osittain sammalen peitossa. Röykkiöt ovat kooltaan vaihtelevia, läpimitaltaan 3 m:stä 1,5 m:iin, ja kivet niissä ovat keskimäärin päänkokoisia. Röykkiöt ovat todennäköisimmin kaskiraunioita sikäli, että ne sijaitsevat peltoalueen reunassa, ja maasto, jossa ne ovat, voi olla vanhaa pellonpohjaa. Toisaalta se, että röykkiöt ovat huomattavan tiiviissä rykelmässä, saa epäilemään tätä selitystä. Ainoastaan kaivaus-tutkimus voinee varmistaa röykkiöiden luonteen. On myös otettava huomioon se näkökohta, että kaskirauniokin voi olla muinaisjäännös - peltoviljely on ollut melko laajassa käytössä jo rautakaudella. Röykkiöalueen osoitti minulle joutsenolainen opettaja ja kotiseutumies Pertti Vuori.

Inventointikertomus

Kohdetta ei tarkastettu vuoden 1998 inventoinnin yhteydessä.

Litteet:

- Kartat: peruskarttaote 1:20000
- Negatiivit:
- Diat:

Peruskarttaote 1:20000 (PK 4112 01 JOUTSENO).
 Joutseno (01-0009) Harjula merkitty punaisella värillä.



4425	Nak = + 20' 4426	Penttilään 4427	Penttilä
35 87	35 88	35 89	

metreinä merenpinnasta N 60-järjestelmän mukaan

Täydennyskarttoitus 1:10 000 v. 1980

Ajantasainen rekisterikartta, on sa:
 Kuntienstöröajat vuodelle



stossa

Joutseno Luhdanlahti 173 01 0010**Perustiedot**

<i>Muinaisjäänöstyyppi:</i>	Kulttipaikat, kuppikivi
<i>Ajoitus:</i>	Rautakausi?
<i>Rauhoitusluokka:</i>	1
<i>Lukumäärä:</i>	1
<i>Peruskartta:</i>	4112 02 Jänhiälä
<i>Peruskoordinaatit:</i>	x= 6783 75, y= 4420 28, z= 80
<i>Etäisyystieto:</i>	Joutsenon kirkosta 5 km koilliseen
<i>Alue tai rekisterikylä:</i>	Karsturanta
<i>Kiinteistöt:</i>	- 173-412-0003-177 Haavisto, om. Risto Simeon Taipale (Arposenniementie 253, 54100 Joutseno), Sari Kristiina Taipale (ks.ed.) -173-412-0003-178 Palokivi, om. Riitta Katriina Aho (Hiekkaharjuntie 11 C 28, 01300 Vantaa) -173-412-0003-139 Nevantaka, om. Sulo Uljas Hyvärinen (Lokkalanatie 16 C 14, 00330 Helsinki)
<i>Tutkimukset ja löydöt</i>	- Pertti Vuoren valokuvia arkeologian osaston arkistossa (MKDN: D 254/IIIa/9.11.1979 ja 4878/16.11.1979) - Jussi-Pekka Taavitsainen, tarkastus 1979 - Petro Pesonen ja Maria Inkiläinen, inventointi 1998
<i>Lyhyt kohdekuvaus</i>	Arposenniemen länsirannalla. Noin 1,2 m korkea siirtolohkare, jossa 18 kuppia ja pari mahdollista kupin alkua.

Aiemmat kertomukset

- Jussi-Pekka Taavitsainen 1979: Kuppikivi sijaitsee Saimaaseen pistävän Arposenniemen länsirannalla, Luhdanlahden pohjukassa. Luhdanlahden pohjukkaa kiertää kaunis harju, ja kivi sijaitsee sen läntisellä puolella hieman laen alapuolella peltoaukealle viettävällä rinteellä. Se on noin 120 cm korkea graniittipaasi, josta osa on lohjennut viereen ja siinä on kivistä ilmoittaneen Pertti Vuoren mukaan 16 kuoppaa.

Inventointikertomus

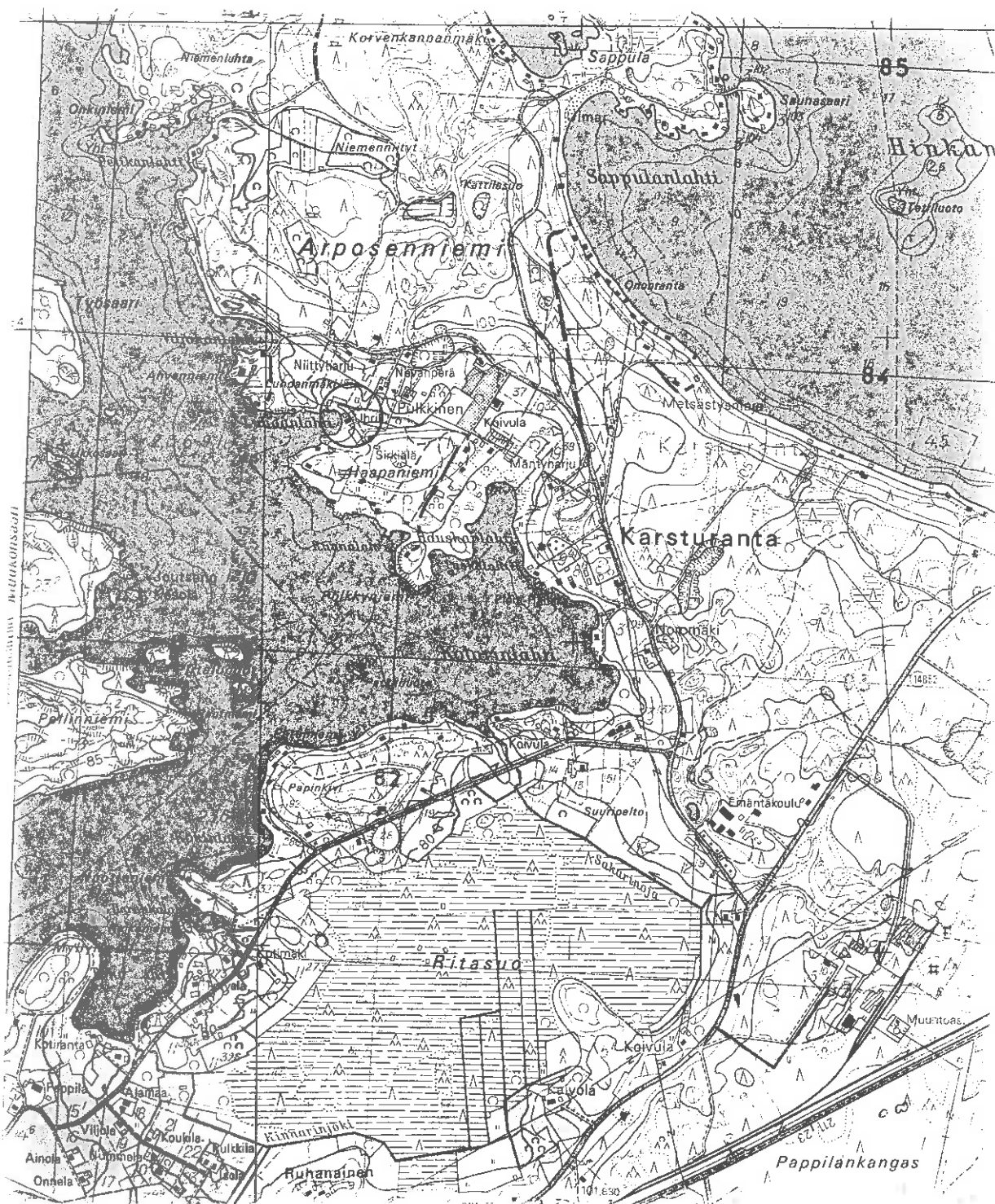
Kuppikivi sijaitsee Saimaaseen pistävän Arposenniemen länsirannalla, Luhdanlahden pohjukassa. Luhdanlahden pohjukkaa kiertää harju, ja kivi sijaitsee sen läntisellä puolella hieman laen alapuolella peltoaukealle viettävällä rinteellä. Se on noin 120 cm korkea graniittipaasi, josta osa on lohjennut viereen. Kivistä on ilmoittanut kotiseutuneuvos Pertti Vuori, jonka mukaan kivessä olisi 16 kuoppaa. Jussi-Pekka Taavitsainen on tarkistanut kiven v. 1979, muttei voinut tehdä tuolloin havaintoja kiveä peittäneen lumen ja jään vuoksi. Nyt havainto-olosuhteet olivat sikäli hyvät, että

kuppien lukumäärä voitiin tarkistaa - niitä on kivessä 18, kaikki kupit ovat isossa paadessa. Mahdollisesti kivessä on vielä pari kuopan alkua. Kivien väliin yritettiin kaivaa koekuoppa, mutta siihen maa oli liian kivinen.

Liitteet:

- Kartat: peruskarttaote 1:20000
- Negatiivit: EKM K 1097: 35-37
- Diat: EKM 2426: 5-7

Peruskarttaote 1:20000 (PK 4112 02 JÄNHIÄLÄ).
 Joutseno (01-0010) Luhdanlahti ympäröity ja merkitty punaisella värillä.



Joutseno Suur-Suomensalo 1**173 01 0011****Perustiedot**

<i>Muinaisjäänöstyyppi:</i>	Asuinpaikat
<i>Ajoitus:</i>	Kivikautinen
<i>Rauhoitusluokka:</i>	2
<i>Lukumäärä:</i>	1
<i>Peruskartta:</i>	3134 11 Kattelussaari
<i>Peruskoordinaatit:</i>	x= 6784 14, y= 3576 44, z= 79-80
<i>Etäisyystieto:</i>	Joutsenon kirkosta 7 km luoteeseen
<i>Alue tai rekisterikylä:</i>	Joutseno
<i>Kiinteistöt:</i>	- 173-408-0010-460 Nevala, om. Oy Hackman Ab Joutseno Oskeen om. Hackman Oy Ab
<i>Tutkimukset ja löydöt</i>	- Petro Pesonen ja Timo Jussila, inventointi 1998 - KM 31039:1-2 kivilaji-iskos, kvartsi-iskoksia 8 kpl (inventointi-löydöt 1998)
<i>Lyhyt kohdekuvaus</i>	Asuinpaikka sijaitsee Saimaassa olevan Suomensalon saaren luoteisrannalla, sorapohjaisella mäntykankaalla.

Inventointikertomus

Asuinpaikka sijaitsee Saimaassa olevan Suomensalon saaren luoteisrannalla, sorapohjaisella mäntykankaalla, jolla on nähtävissä muinaisrantatörmä. Asuinpaikkalöydöt ovat koekuopista yhden tällaisen rantatörmän päällä. Ko. törmä on Suursaimaan rantatörmästä seuraavaksi alempi törmä (ns. SS -1 -törmä). Löytöjä löydettiin kolmesta koekuopasta - kankaalle kaivettiin lisäksi useita löydöttömiä kuoppia. Löydöllisissä koekuopissa havaittiin myös palaneita kiviä.


Liitteet:

- Kartat: peruskarttaote 1:20000
- Negatiivit:
- Diat: EKM 2426: 8

Peruskarttaote 1:20000
Kummelinlahti
Joutseno (01-0041) S

1200M KATTELUSSAARI

maastokartta - ympäristö ja merkityt paikat



Jou
876:

Joutseno Suur-Suomensalo 2**173 01 0012****Perustiedot**

<i>Muinaisjäänöstyyppi:</i>	Asuinpaikat
<i>Ajoitus:</i>	Kivikautinen
<i>Rauhoitusluokka:</i>	1
<i>Lukumäärä:</i>	1
<i>Peruskartta:</i>	3134 11 Kattelussaari
<i>Peruskoordinaatit:</i>	x= 6783 27, y= 3577 16, z= 79-80
<i>Etäisyystieto:</i>	Joutsenen kirkosta 6 km luoteeseen
<i>Alue tai rekisterikylä:</i>	Joutseno
<i>Kiinteistöt:</i>	- 173-408-0023-100 Mäntylä, om. Elna Munkka (Kuutonen 310, 54100 Joutseno)

<i>Tutkimukset ja löydöt</i>	- Petro Pesonen ja Timo Jussila, inventointi 1998 - KM 31040:1-4 saviastian paloja 3 kpl, kvartsi-iskoksia 7 kpl, palanutta luuta 15 kpl (inventointilöydöt 1998)
------------------------------	--

<i>Lyhyt kohdekuvaus</i>	Asuinpaikka sijaitsee Saimaan Suomensalon eteläkärjessä, etelään suuntautuvalla loivalla hiekkakankaalla. Paikalla on ainakin seitsemän selvähköä asumuspainannetta sekä lukuisia epäselviä.
--------------------------	--

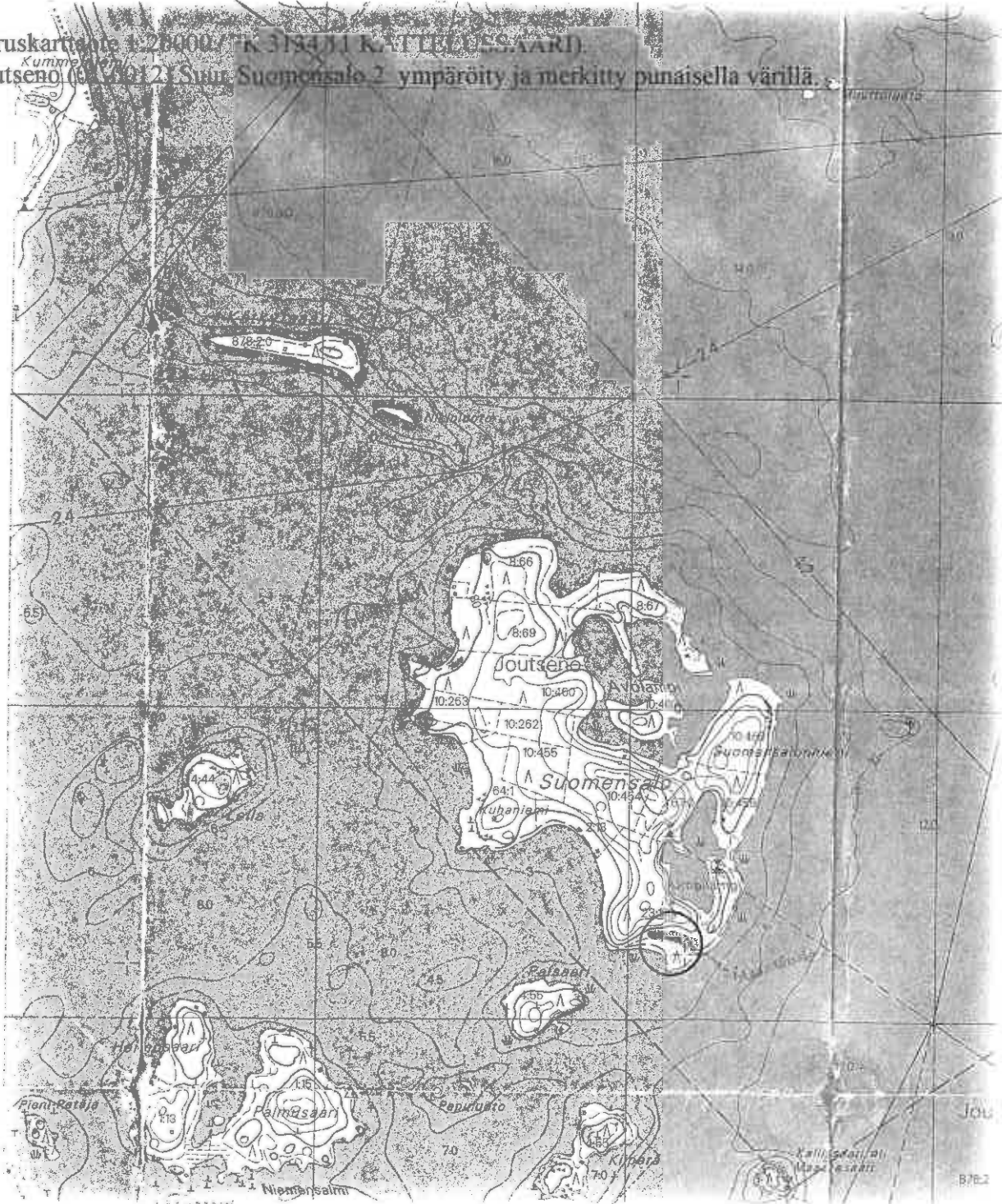
Inventointikertomus

Asuinpaikka sijaitsee Saimaan Suomensalon eteläkärjessä, etelään suuntautuvalla loivalla hiekkakankaalla. Saaren eteläkärjessä on nykyäänkin hieno hiekkaranta. Asumuspainanteet ovat loivan muinaisranta-törmän päällä, n. 50-70 m nykyisestä rannasta. Törmä on Suursaimaan rantatörmän alapuolella. Osa niistä on hyvin vaikeasti tiheikössä ja runsaan aluskasvillisuuden seassa erotettavissa. Paikalla on ainakin seitsemän selvähköä painannetta sekä lukuisia epäselviä. Löytöjä saatiin sekä painanteisiin, että muualle törmälle tehdyistä koekuopista. Keramiikka- ja luulöydöt ovat eräaseen asumuspainanteeseen tehdystä koekuopasta. Suurimmat ja itäisimmät painanteet sijaitsevat aivan vierekkäin, ne ovat kooltaan 12 x 8 m, muut painanteet ovat lähinnä pyöreähköjä, halkaisijaltaan 6-8 m. Em. keramiikka- ja luulöydöt ovat tällaisesta painanteesta. Alueen kartoitus ja valokuvaaminen olivat lähes mahdoton tehtävä tiheän mäntytaimikon vuoksi.

<i>Liitteet:</i>	
- Kartat:	peruskarttaote 1:20000
- Negatiivit:	EKM K 1097:2-5, 47
- Diat:	EKM 2426: 9

Peruskartta 1:25000 (K 318431 KATTELUSAARI)

Joutseno (K 31842) Suur-Suomensalo 2 ympäröity ja merkitty punaisella värillä.



Joutseno Ala-Lyly**173 01 0013****Perustiedot**

<i>Muinaisjäännöstyyppi:</i>	Asuinpaikat
<i>Ajoitus:</i>	Kivikautinen
<i>Rauhoitusluokka:</i>	1
<i>Lukumäärä:</i>	1
<i>Peruskartta:</i>	4112 02 Jänhiälä
<i>Peruskoordinaatit:</i>	x= 6786 85, y= 4422 31, z= 80
<i>Etäisyystieto:</i>	Joutsenon kirkosta 8 km pohjoiskoilliseen
<i>Alue tai rekisterikylä:</i>	Karsturanta
<i>Kiinteistöt:</i>	- 173-412-0003-179 Vuorikallio, om. <u>Aarne Matti Lallo</u> (Arposen- niementie 134, 54100 Joutseno)
	- 173-412-0003-180 Mäntyrinne I, om. Armas Veikko Lallo (Kars- turanta, 54100 Joutseno)
	- 173-412-0003-181 Rantamäki II, om. Anja Hellin Honkanen (Arposenniementie 202, 54100 Joutseno)
	- 173-412-0003-182 Peräpelto, om. Senja Mailis Vihanninjoki (Kalervontie 4, 54100 Joutseno)
	- 173-412-0003-183 Metsämäki, om. Hilikka Jenny Pöyhiä (Hauki- lahti 26, 54120 Pulp)
	- 173-412-0003-184 Kotiranta, om. Sisko Sinikka Raita (Pyhämä- entie 240, 43480 Pääjärvi)
	- 173-412-0003-185 Pulkkinen, om. Arttu Kaleva Lallo (Arposen- niementie 214, 54100 Joutseno), Raili Irene Lallo (ks.ed.), Pirjo Maritta Lallo (ks.ed.)

11.8.99,
etiä ei
ole
tämä!

Tapani Paavola
21.5.99

scatti 19.5.99

P. 453578
05?

Tutkimukset ja löydöt

- Petro Pesonen, inventointi 1998
- KM 31041:1-2 pii-iskos, kvartsi-iskoksia 2 kpl (inventointilöydöt 1998)

Lyhyt kohdekuvaus

Asuinpaikka sijaitsee Saimaan Ala-Lyly -saarella, sen etelärannalla, pohjois-eteläsuuntaisen rantatörmän etelä"kärjessä". Tässä kohdassa on törmän päällä asumuspainanne.

Inventointikertomus

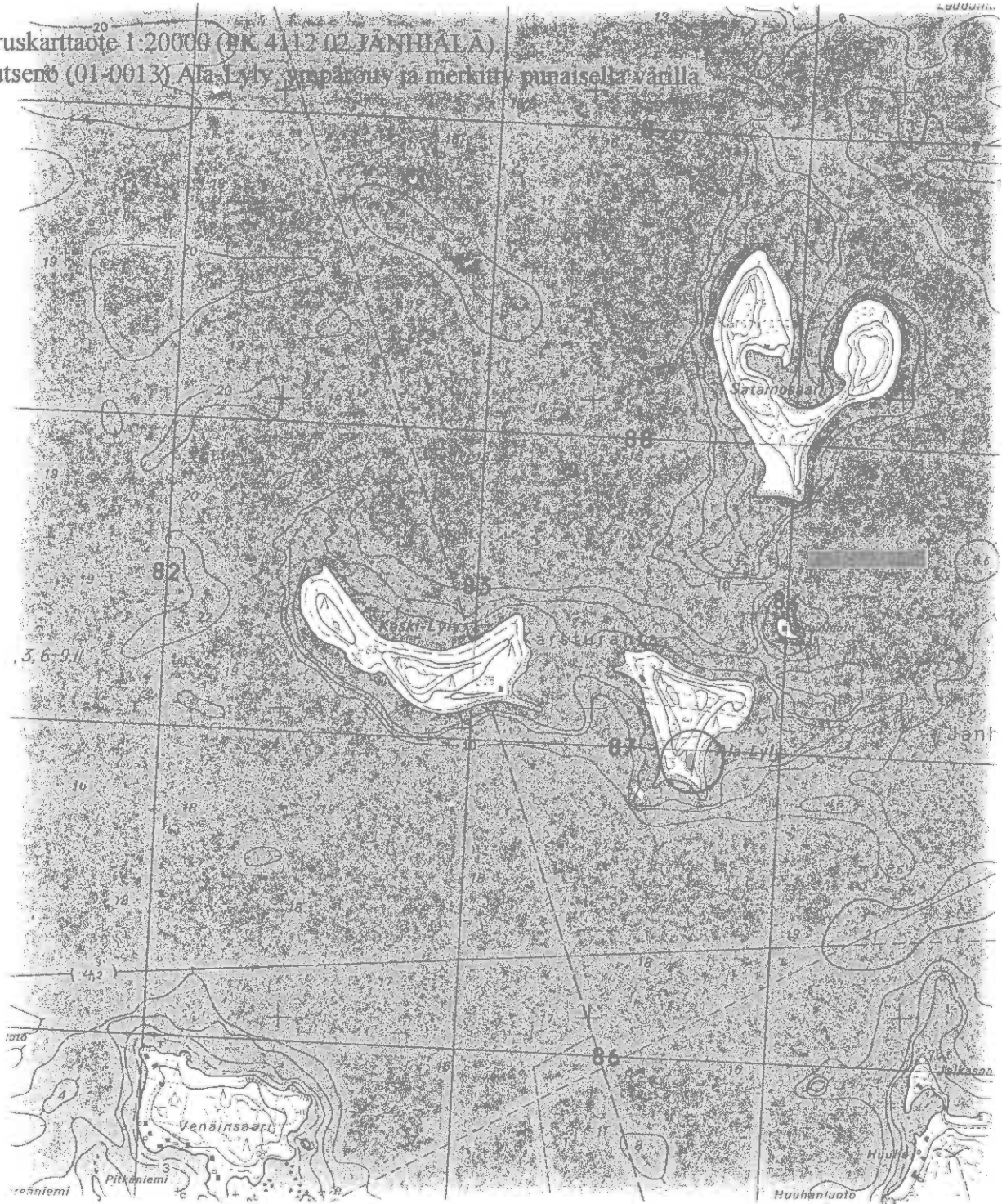
Asuinpaikka sijaitsee Saimaan Ala-Lyly -saarella, sen etelärannalla, pohjois-eteläsuuntaisen rantatörmän etelä"kärjessä". Tässä kohdassa on törmän päällä asumuspainanne. Löytöjä saatiin tähän painanteeseen ja sen viereen tehdyistä koekuopista. Painanteen viereen tehdyssä koekuopassa havaittiin myös palaneita kiviä. Painanteen koko on n. 10 x 6 m. Maasto on mäntykangasta, topografia rantavallien ja -törmien vuorottelua. Saaren keskiosan muodostaa korkea vuori, jonka tyvi ilmeisesti on Suursaimaan veden pinnan tasolla. Maaperä on painanteen tienoilla hiekkaa, muualla karkeaa soraa tai moreenia. Asumuspainanteesta muutama kymmenen metriä etelään,

törmän alarinteellä on myös pienempi kuoppa, halkaisijaltaan n. 2 m ja syvyydeltään n. metri. Vaikka Saimaan saaret ovat täynnä erilaisia myöhemmän ajan kuoppia ja kuopanteita vaikuttaa ko. kuoppa kuitenkin vanhalta. Se saattaa olla asuinpaikkaan liittyväkin.

Liitteet:

- Kartat: peruskarttaote 1:20000
- Negatiivit: EKM K 1097:1
- Diat: EKM 2426: 10-11

Peruskarttaote 1:20000 (PK 4112 02 JÄNHHÄLÄ)
Joutsenö (01-0013) Ala-Lyly ympäristö ja merkit punaisella värillä



Joutseno Keski-Lyly 173 01 0014

Perustiedot

<i>Muinaisjäännöstyyppi:</i>	Asuinpaikat
<i>Ajoitus:</i>	Kivikautinen
<i>Rauhoitusluokka:</i>	2
<i>Lukumäärä:</i>	1
<i>Peruskartta:</i>	4112 02 Jänhiälä
<i>Peruskoordinaatit:</i>	x= 6787 06, y= 4421 72, z= 78-79
<i>Etäisyystieto:</i>	Joutsenon kirkosta 8 km pohjoiskoilliseen
<i>Alue tai rekisterikylä:</i>	Karsturanta
<i>Kiinteistöt:</i>	173-412-0003-035 Keskilyly, om. Joutsenon kunta (PL 5, 54101 Joutseno)

Tutkimukset ja löydöt

- Petro Pesonen, inventointi 1998
- KM 31042 kvartsi-iskoksia 6 kpl (inventointilöydöt 1998)

Lyhyt kohdekuvaus

Asuinpaikka sijaitsee Saimaan Keski-Lyly -saarella, sen kaakkoiskärjessä sijaitsevan Joutsenon Veneseuran mökin ympäristössä, muinaisella etelään ja kaakkoon suuntautuvalla rantatörmällä.

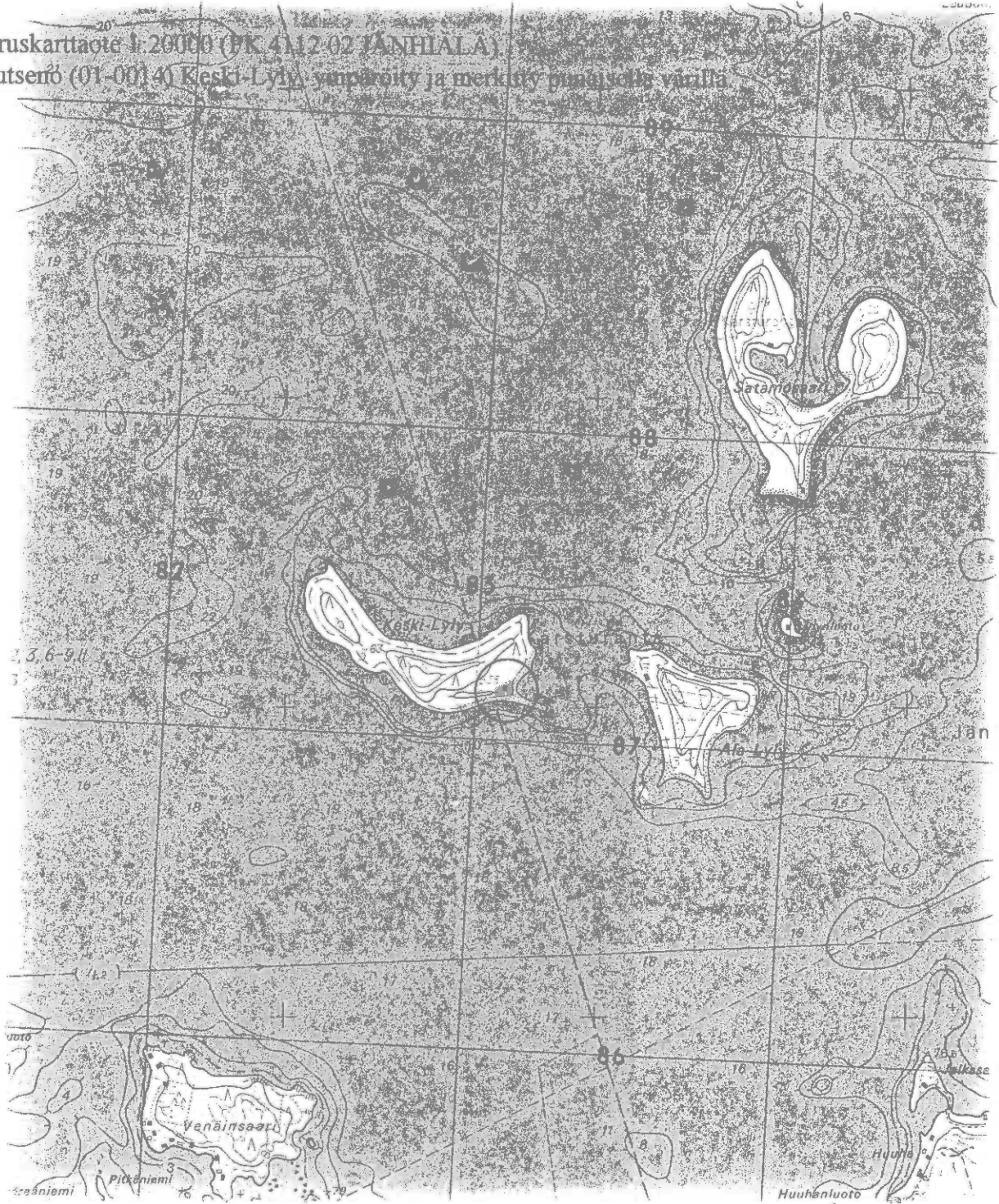
Inventointikertomus

Asuinpaikka sijaitsee Saimaan Keski-Lyly -saarella, sen kaakkoiskärjessä sijaitsevan Joutsenon Veneseuran mökin ympäristössä, muinaisella etelään ja kaakkoon suuntautuvalla rantatörmällä. Maaperä asuinpaikan kohdalla on soransekaisista hiekkaa ja kasvillisuus pääosin mäntyä. Pohjoisempana ja lännempänä maaperä muuttuu moreeniksi. Kvartsi-iskoksia oli siellä täällä mökin edustalla polkujen ja pihatantereen paljastamana. Kvartseja löytyi myös koekuopasta mökistä parikymmentä metriä lounaaseen.

Liitteet:

- Kartat: peruskarttaote 1:20000
- Negatiivit:
- Diat:

Peruskarttaote 1:20000 (PK 4) 12.02 JÄNHIÄLÄ)
Joutseno (01-00) 40 Keski-Lyly ympäröity ja merkitty punaisella värillä



Joutseno Kohosaari 173 01 0015

Perustiedot

<i>Muinaisjäännöstyyppi:</i>	Asuinpaikat
<i>Ajoitus:</i>	Varhaismetallikautinen
<i>Rauhoitusluokka:</i>	1
<i>Lukumäärä:</i>	1
<i>Peruskartta:</i>	3134 11 Kattelussaari
<i>Peruskoordinaatit:</i>	x= 6782 34, y= 3572 93, z= 77-78
<i>Etäisyystieto:</i>	Joutsenon kirkosta 9 km länsiluoteeseen
<i>Alue tai rekisterikylä:</i>	Haukilahti
<i>Kiinteistöt:</i>	- 173-404-0002-262 Saarela, om. Eevertti Saarnio (Keräniementie 96, 54100 Joutseno)

Tutkimukset ja löydöt

- Petro Pesonen, inventointi 1998
- KM 31043:1-3 saviastian paloja 51 kpl, kvartsi-iskoksia 3 kpl (inventointilöydöt 1998)

Lyhyt kohdekuvaus

Asuinpaikka sijaitsee Saumaan Haukiselän keskellä, selän lähes ainoalla harjusaarella. Kohosaari on n. 200 m pitkä ja 50 m leveä saari, jonka keskiosassa maaperä on hiekkaa, ja molemmissa päissä selvästi kivikkoisempaa, osin moreenia. Ilmeisesti asuinpaikka rajoittuu saaren keskikohdan kuivalle, hiekkaiselle alueelle.

Inventointikertomus

Asuinpaikka sijaitsee Saumaan Haukiselän keskellä, selän lähes ainoalla harjusaarella. Kohosaari on n. 200 m pitkä ja 50 m leveä saari, jonka keskiosassa maaperä on hiekkaa, ja molemmissa päissä selvästi kivikkoisempaa, osin moreenia. Keskiosan etelärannalla on maihinnousupaikkana käytetty hiekkaranta, josta suoraan länteen on keskiosan korkein kohta, n. 3-4 metriä Saimaan pinnan yläpuolella. Tähän tein koekuoppia, joista ensimmäisestä löytyi asbestikeramiikkaa sekä kvartsi-iskos. Kyseinen koekuoppa on n. 30 m länteen hiekkarannasta. Tästä koekuopasta etelään n. 35 m tein toisen koekuopan, josta löytyi kvartsi-iskoksia. Kyseinen kuoppa on n. 25 m:n päässä saaren rannasta. Ensimmäisessä koekuopassa ei ollut erotettavissa varsinaista likamaata, toisessa sen sijaan maa oli hyvin hiilistä ja likaisenruskeata. Toisesta kuopasta n. 5 m rantaan päin on kuopanne, halkaisijaltaan n. 1,5 m ja syvyydeltään alle 50 cm. Lapionpistossa oli nähtävissä likamaata. Muita koekuoppia tein etelässä olevaan kosteahkoon notkoon, jossa oli hienoa, mutta kosteaa hiekkaa sekä vielä etelämmäs, lähelle saaren päätä, jossa maaperä oli jo kivikkoista. Ilmeisesti asuinpaikka rajoittuu saaren keskikohdan kuivalle, hiekkaiselle alueelle. Löydöt olivat huuhtoutuneessa kerroksessa ja aivan rikastuneen kerroksen pinnassa. Asuinpaikka on täysin ehjä ja saari rakentamaton. Sellaisena se on mahdollista asettaa 1 luokan muinaijännökseksi. Löydetty keramiikka on luultavasti Luukonsaaren tyyppin keramiikkaa.

Liitteet:

- Kartat: peruskarttaote 1:20000
- Negatiivit: EKM K 1097: 6-12, 45
- Diat: EKM 2426: 12

Joutseno Sammalisenlahti**173 01 0016****Perustiedot**

<i>Muinaisjäänöstyyppi:</i>	Asuinpaikat
<i>Ajoitus:</i>	Varhaismetallikautinen
<i>Rauhoitusluokka:</i>	2
<i>Lukumäärä:</i>	1
<i>Peruskartta:</i>	4112 03 Mietinsaari
<i>Peruskoordinaatit:</i>	x= 6790 30, y= 4425 64, z= 77-78
<i>Etäisyystieto:</i>	Joutsenon kirkosta 13 km koilliseen
<i>Alue tai rekisterikylä:</i>	Arpolahdi
<i>Kiinteistöt:</i>	- 173-402-0001-091 Mattila, om. Matti Juhani Beranger (Rypäleenkujja 10 A, 55800 Imatra)
	- 173-402-0001-109 Suviniemi, om. Olli Juhani Jäppinen (Martankatu 10, 55420 Imatra)
	- 173-402-0001-111 Kivilahti, om. Pertti Kalevi Leiniäinen (Jaankankuja 16, 55100 Imatra)
	- 173-402-0001-112 K11 T3, om. Pentti Tapani Belinskij (Kaakkurinkaari 22, 54100 Joutseno), Irma Tuulikki Belinskij (ks. ed.)
	- 173-402-0001-113 K11 T4, om. Huoneistokeskus Oy
	- 173-402-0001-114 Arporanta, om. Enso Oy (PL 309, 00101 Helsinki)

Joutsenon kunnasta
Poutanen An
ilmoitti 6.5.1999,
että maanomistaja
on vain Enso Oy.
P. U.

- Ei omista
omaa tilaa
mukaan

Tutkimukset ja löydöt

- Petro Pesonen ja Maria Inkiläinen, inventointi 1998
- KM 31044 kvartsi-iskoksia 2 kpl (inventointilöydöt 1998)

Lyhyt kohdekuvaus

Asuinpaikka sijaitsee Mietinsaarella, sen itärannalla olevan Sammalisenlahden eteläpuolella, lahden ja suon välissä. Täällä on pieni hiekkakumpare, johon on tehty hiekkakuoppa. Kuopan reunoilta löytyi pari kvartsi-iskosta ja palaneita kiviä. Ilmeisesti paikalla on ollut pieni leiripaikka varhaisella metallikaudella, kun kumpare on ollut saarena Sammalisenlahden suussa. Kumpareella on myös jonkin verran lohkareikkoa ja iso siirtolohkare. Kumpareella kasvaa mäntymetsä.

Inventointikertomus

Asuinpaikka sijaitsee Mietinsaarella, sen itärannalla olevan Sammalisenlahden eteläpuolella, lahden ja suon välissä. Täällä on pieni hiekkakumpare, johon on tehty hiekkakuoppa. Kuopan reunoilta löytyi pari kvartsi-iskosta ja palaneita kiviä. Ilmeisesti paikalla on ollut pieni leiripaikka varhaisella metallikaudella, kun kumpare on ollut saarena Sammalisenlahden suussa. Kumpareella on myös jonkin verran lohkareikkoa ja iso siirtolohkare. Kumpareella kasvaa mäntymetsä.

Liitteet:

- Kartat: peruskarttaote 1:20000
- Negatiivit: EKM K 1097: 22
- Diat: EKM 2426: 13

Peruskarttaote 1:20000 (PK 4112 03 MIETINSAARI).

Joutseno (01-0016) Sammalisenlahti ympäröity ja merkitty punaisella värillä.



4425 4426 Nak = + 20° 4427
Noi = - 24°

12 02

Merenkulkuun liittyvät merkinnät ovat A-järjestelmässä ja vastaavat ajankohtaa 13.4.1983
Syvyyshiedot perustuvat merenkulkuhallituksen mittauksiin v:ltä 1908-10
Syvyyssietojen lähtötaso 75,2 m

Täydennyskartan

20000

1 000 2 000 m

1:20000 maastossa

Joutseno Temoniemi 173 01 0017**Perustiedot**

<i>Muinaisjäännöstyyppi:</i>	Asuinpaikat
<i>Ajoitus:</i>	Kivikautinen
<i>Rauhoitusluokka:</i>	1
<i>Lukumäärä:</i>	1
<i>Peruskartta:</i>	4112 02 Jänhiälä
<i>Peruskoordinaatit:</i>	x= 6789 86, y= 4425 93, z= 80
<i>Etäisyystieto:</i>	Joutsenon kirkosta 12,5 km koilliseen
<i>Alue tai rekisterikylä:</i>	Arpolahdi
<i>Kiinteistöt:</i>	-173-402-0001-062 Mietinsaari, om. Joutsenon kunta (PL 5, 54101 Joutseno)

Tutkimukset ja löydöt - Petro Pesonen ja Maria Inkiläinen, inventointi 1998
 - KM 31045 kvartsi-iskoksia 2 kpl (inventointilöydöt 1998)

Lyhyt kohdekuvaus Asuinpaikka sijaitsee Mietinsaaren kaakkoisimmassa niemessä, laajan Temoniemen itärannalla. Ympäristö on louhikkoista, sora/hiekkapohjaista mäntykangasta. Paikalla on kaksi asumuspainannetta, kooltaan 7 x 7 m ja 7 x 5 m.

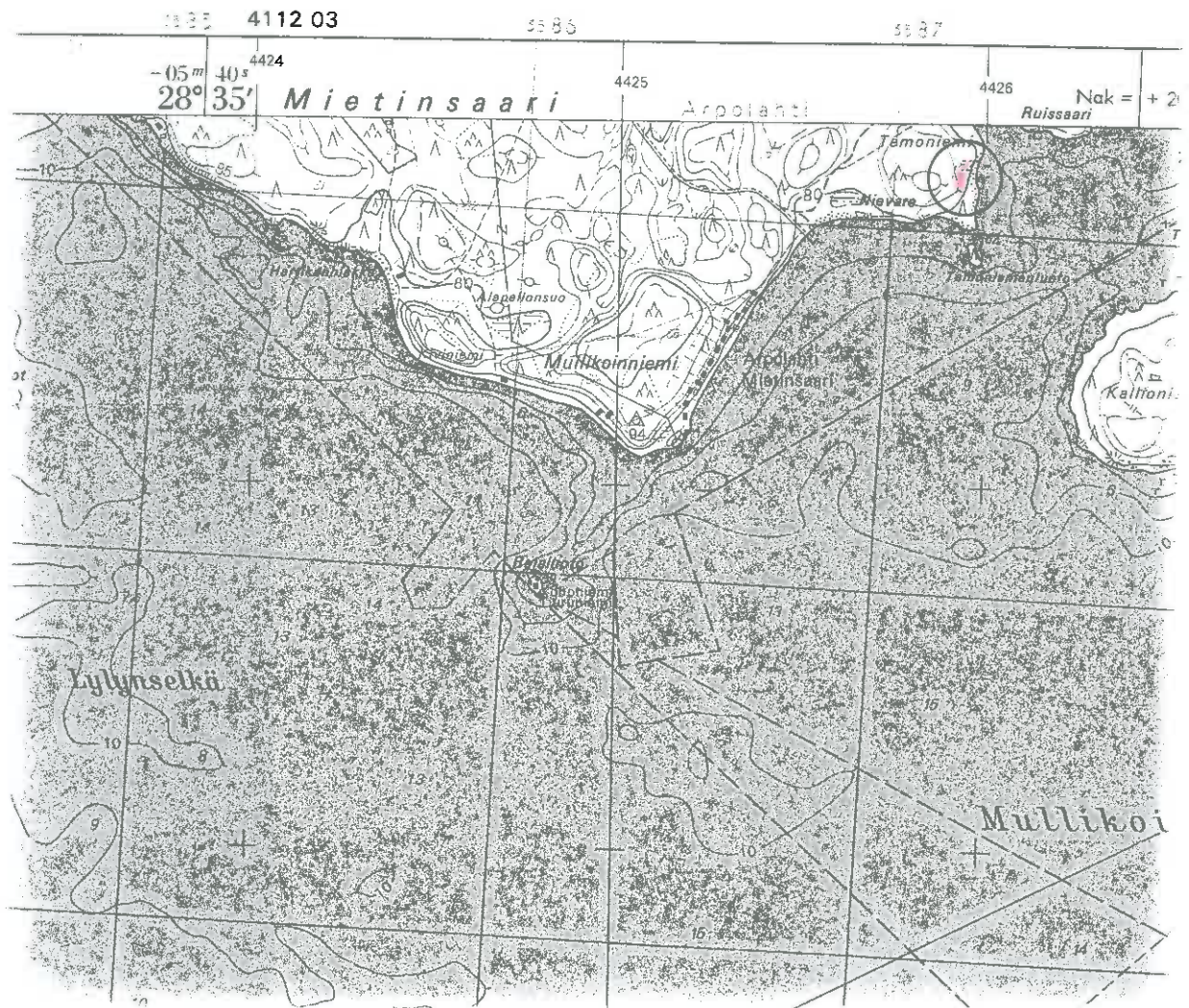
Inventointikertomus

Asuinpaikka löytyi Joutsenon inventoinnin yhteydessä 15.9.1998 inventoidessamme Mietinsaarta yhdessä inventointiapulaisen Maria Inkiläisen kanssa. Asuinpaikka sijaitsee Mietinsaaren kaakkoisimmassa niemessä, laajan Temoniemen itärannalla. Ympäristö on louhikkoista, sora/hiekkapohjaista mäntykangasta. Paikalla on kaksi asumuspainannetta, kooltaan 7 x 7 m ja 7 x 5 m. Molempiin tehtiin kaksi koekuoppaa. Suurempaan painanteeseen tehdyissä koekuopissa oli likamaata, pienemmässä tätä ei varsinaisesti ollut havaittavissa. Molemmista painanteista löytyi yksi kvartsi-iskos. Niemessä on Salpa-linjan varustuksia, jotka lienevät jonkin verran tuhonneet asuinpaikkaa. Muuten paikkaa voi luonnehtia varsin ehjäksi kivikautiseksi asuinpaikaksi.

Liitteet:

- Kartat: peruskarttaote 1:20000
- Negatiivit: EKM K 1097: 25
- Diat: EKM 2426: 14

Peruskarttaote 1:20000 (PK 4112 02 JÄNHIÄLÄ).
 Joutseno (01-0017) Temoniemi ympäröity ja merkitty punaisella värillä.



Joutseno Nievare 173 01 0018

Perustiedot

<i>Muinaisjäännöstyyppi:</i>	Asuinpaikat
<i>Ajoitus:</i>	Kivikautinen
<i>Rauhoitusluokka:</i>	1
<i>Lukumäärä:</i>	1
<i>Peruskartta:</i>	4112 02 Jänhiälä
<i>Peruskoordinaatit:</i>	x= 6789 74, y= 4425 47, z= 78-85
<i>Etäisyystieto:</i>	Joutsenon kirkosta 12 km koilliseen
<i>Alue tai rekisterikylä:</i>	Arpolahi
<i>Kiinteistöt:</i>	- 173-402-0001-091 Mattila, om. Matti Juhani Beranger (Rypäleenkujja 10 A, 55800 Imatra) - 173-402-0001-109 Suviniemi, om. Olli Juhani Jäppinen (Martankatu 10, 55420 Imatra) - 173-402-0001-111 Kivilahti, om. Pertti Kalevi Leiniäinen (Jaankankuja 16, 55100 Imatra) - 173-402-0001-112 K11 T3, om. Pentti Tapani Belinskij (Kaakkurinkaaari 22, 54100 Joutseno), Irma Tuulikki Belinskij (ks. ed.) - 173-402-0001-113 K11 T4, om. Huoneistokeskus Oy - 173-402-0001-114 Arporanta, om. Enso Oy (PL 309, 00101 Helsinki)

Tutkimukset ja löydöt - Petro Pesonen ja Maria Inkiläinen, inventointi 1998
- KM 31046:1-8 saviastian paloja 422 kpl, pii-iskos, kvartsi-iskoksia 25 kpl, palanutta luuta 9 kpl (inventointilöydöt 1998)

Lyhyt kohdekuvaus Asuinpaikka sijaitsee Mietinsaaren etelärannalla, jonne tulee tie. Kohteen itäpuolella oleva alava kosteikko on nimeltään Nievare. Paikalla on yleinen veneranta. Asuinpaikka on kohtalaisen laaja ulottuen ainakin Mietinsaaren asuinpaikalle johtavalta metsäautotieltä idässä Salpa-linjan aseemiin lännessä, eli asuinpaikkaa on n. 150 metrin matkalla.

Inventointikertomus

Asuinpaikka löytyi Joutsenon inventoinnin yhteydessä 15.9.1998 ja sen kartoitusta jatkettiin myös 16.9.1998 (P. Pesonen ja Maria Inkiläinen). Asuinpaikka sijaitsee Mietinsaaren etelärannalla, jonne tulee tie. Kohteen itäpuolella oleva alava kosteikko on nimeltään Nievare. Paikalla on yleinen veneranta. Asuinpaikka on kohtalaisen laaja ulottuen ainakin Mietinsaaren asuinpaikalle johtavalta metsäautotieltä idässä Salpa-linjan aseemiin lännessä, eli asuinpaikkaa on n. 150 metrin matkalla.

Kohdassa, jossa Mietinsaaren asuinpaikalle johtava tie kääntyy lähellä rantaa ja Nievarettä, on useita painanteita, joista ainakin painanne 1 on selvästi asumuspainanne, kooltaan 11 x 8 m. Siihen tehdyssä koekuopassa oli likamaata ja löytöinä siitä saatiin kvartsiä ja palanutta luuta. Sen rannanpuoleiselle reunalle tehdystä kuopasta löytyi lisäksi yksi kvartsi-iskos. Tieltä, painanteen

edustalta löytyi myös kvartsi-iskoksia. Painanne 2 on kooltaan n. 6 x 4,5 m. Siihen tehdystä koekuopasta ei tullut löytöjä. Painanne 3 on halkaisijaltaan n. 3 m ja painanne 4 n. 1,5 m. Painanne 5 on halkaisijaltaan n. 5 m - siihen tehdystä koekuopasta ei saatu löytöjä. Painanteet 1-2 lienevät selkeimmin asumuspainanteiksi luettavia.

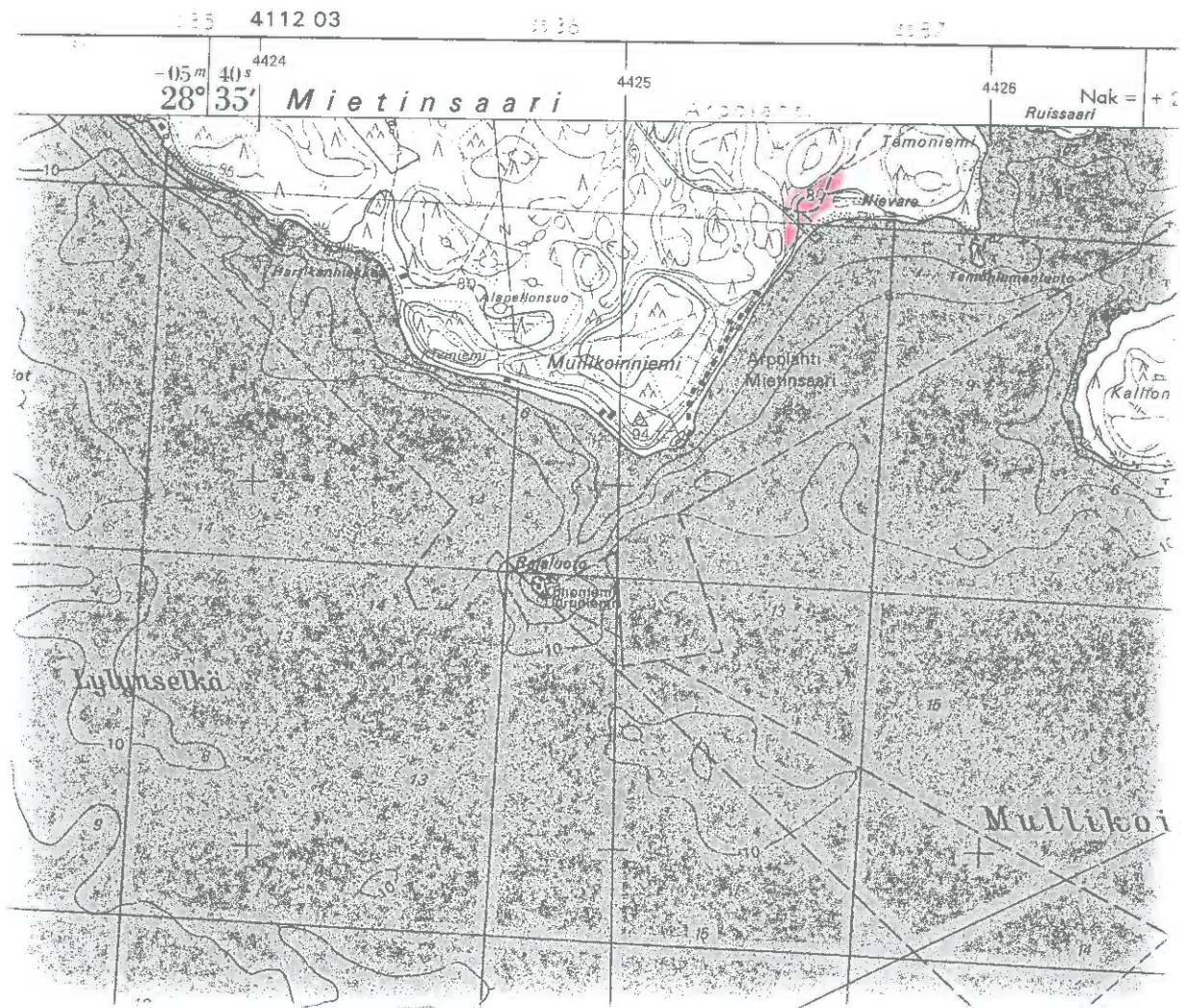
Toinen löytöalue on aivan saaren rantaan johtavan suuremman tien ympäristöä, sillä suuret määrät keramiikkaa, kvartsia ym. kerättiin aivan tämän tien leikkauksista. Keramiikka on sekä tyypillistä kampakeramiikkaa että varhaista asbestikeramiikkaa. Näyttää siltä, että suuri osa löydöistä on liikkunut tienpientareen aurauksen yhteydessä, sillä löytöjä on aivan alhaalta venerannan läheltä ja myös n. 50-70 m sisämaahan päin keskeisestä löytökohdasta. Eniten löytöjä oli kuitenkin selvästi n. 50 m rannasta olevan rantatörmän päällä.

Nievaren asuinpaikan rantatörmä vaaittiin, vaikkeivät ne olleet paikalla aivan selviä. Veden pinnan korkeus oli 22.9.1998 76,33 mmpy, jota käytetään seuraavassa - todennäköisesti virhemarginaali jää alle 5 cm:n. Alimman erottuvan rantatörmän harjan korkeus oli n. 3.10 m yli Saimaan pinnan (79,40 mmpy), seuraavan törmän juuren korkeus 3.20 m (79,50 mmpy) ja sen harjan taas 4.15 m yli Saimaan pinnan (80,50 mmpy). Ylimmän törmän juuri oli 6.45 m yli Saimaan pinnan (82,80 mmpy).

Liitteet:

- Kartat: peruskarttaote 1:20000, yleiskarttaluonnos 1:1000
- Negatiivit: EKM K 1097: 26-29, 43-44
- Diat: EKM 2426: 15

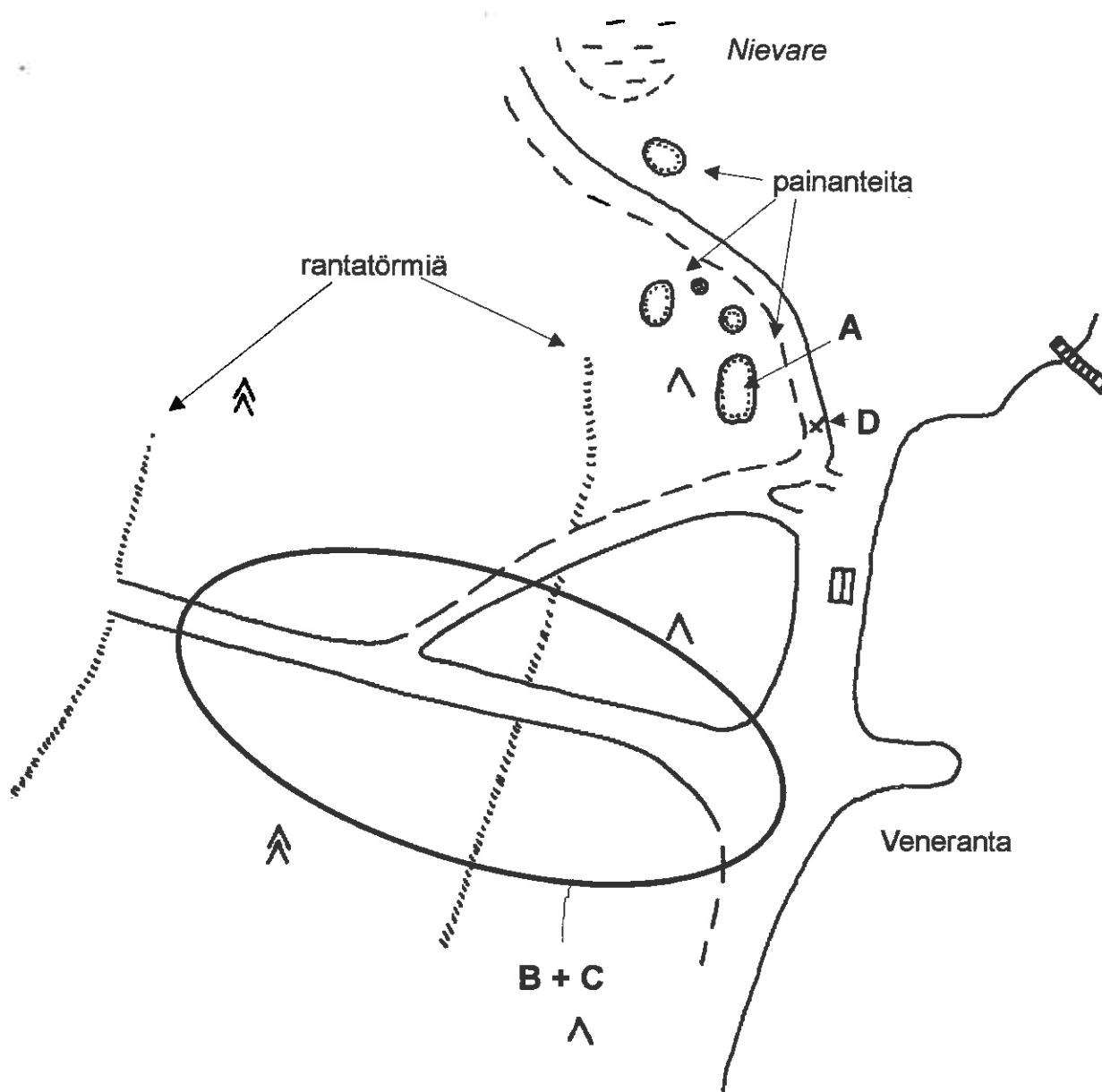
Peruskarttaote 1:20000 (PK 4112 02 JÄNHIÄLÄ).
 Joutseno (01-0018) Nievare merkitty punaisella värillä.



JOUTSENO NIEVARE

Petro Pesonen 1998

Yleiskarttaluonnos n. 1:1000
Piirt. Maria Inkiläinen



Joutseno Huusniemi 1 173 01 0019

Perustiedot

<i>Muinaisjäännöstyyppi:</i>	Asuinpaikat
<i>Ajoitus:</i>	Kivikautinen
<i>Rauhoitusluokka:</i>	1
<i>Lukumäärä:</i>	1
<i>Peruskartta:</i>	4112 03 Mietinsaari
<i>Peruskoordinaatit:</i>	x= 6793 30, y= 4424 55, z= 78-80
<i>Etäisyystieto:</i>	Joutsenon kirkosta 15 km pohjoiskoilliseen
<i>Alue tai rekisterikylä:</i>	Mietinsaari
<i>Kiinteistöt:</i>	- 173-425-0001-040 Koppulluoto, om. Ensio Ferdinand Nisula (Tuulikintie 9, 53500 Lappeenranta) - 173-425-0001-041 Livumäki, om. Sirkku Hannele Kuisma (Livunmäentie 180, 56140 Äitsaari) - 173-425-0001-029 Metsola, om. Kalle Konsti

<i>Tutkimukset ja löydöt</i>	- Petro Pesonen ja Maria Inkiläinen, inventointi 1998 - KM 31047:1-7 saviastian paloja 6 kpl, kvartsi-iskoksia 5 kpl, palanutta luuta 6 kpl (inventointilöydöt 1998)
------------------------------	---

<i>Lyhyt kohdekuvaus</i>	Asuinpaikka sijaitsee Mietinsaaren Huusniemen etelärannalla, mäntyä kasvavalla hiekkakankaalla, rannalla olevien kesämökkien takana ja niistä luoteeseen muinaisrantaterasseilla. Asuinpaikkalöytöjä on kahdella rantaterassilla. Paikalla on ainakin kolme asumuspainannetta.
--------------------------	--

Inventointikertomus

Asuinpaikka löytyi Joutsenon inventoinnin yhteydessä 16.9.1998 (Petro Pesonen, Maria Inkiläinen) ja se kartoitettiin tarkemmin 17.9.1998. Asuinpaikka sijaitsee Mietinsaaren Huusniemen etelärannalla, mäntyä kasvavalla hiekkakankaalla, rannalla olevien kesämökkien takana ja niistä luoteeseen muinaisrantaterasseilla. Asuinpaikkalöytöjä on kahdella rantaterassilla. Paikalla on ainakin kolme asumuspainannetta. Painanne 1 sijaitsee läntisemmästä kesämökistä n. 20 m pohjoiseen alemmalla rantaterassilla, painanne 2 edellisestä n. 20 m pohjoisluoteeseen ylemmällä rantaterassilla ja painanne 3 samalla terassilla n. 50-60 m painanteesta 2 luoteeseen hiekkakuopan osittain rikkomana. Painanteen 1 koko on n. 9 x 7 m, siihen tehdyssä koekuopassa oli likamaata ja löytöjä: keramiikkaa, kvartseja ja luuta. Maaperä oli hieman soransekaisista hiekkaa. Painanteen 2 koko on n. 12 x 10 m, siihen tehdyssä koekuopassa oli selvää likamaata, mutta löytöjä siitä ei tullut. Painanteen 3 halkaisija on n. 8 m, koekuopasta ei tullut löytöjä eikä siinä havaittu myöskään selkeää likamaakerrosta, myöskään hiekkakuopan reunoissa ei havaittu mitään. Siitä huolimatta ilmiötä on syytä pitää asumuspainanteena. Painanteesta 2 n. 10 m länteen, samalle terassille tehdystä koekuopassa oli selkeä likamaakerros ja siitä löytyi keramiikkaa. Tämän eteläpuolella, alemmalla terassilla, oli muutama tuulenskaato, joista toisen juurakosta poimittiin jonkin verran palanutta luuta ja kvartseja. Asuinpaikan rantatörmät vaatiin suhteessa Saimaan pintaan 17.9.1998

klo 13.00. Veden pinnan korkeus oli 22.9.1998 76,33 mmpy, jota käytetään seuraavassa - todennäköisesti virhemarginaali jää alle 5 cm:n. Alimman törmän (painanne 1, tuulenskaato) juuren korkeus on n. 1.90 m yli Saimaan (78,20 mmpy) ja harjan n. 2.80 m yli Saimaan (79,10 mmpy). Seuraava törmän (painanteet 2-3, koekuoppa) juuren korkeus taas n. 3.15 m yli Saimaan (79,50 mmpy) ja harjan n. 4.25 m yli Saimaan (80,50 mmpy). Tätä ylempänä on vielä yksi muinaisranta, jonka törmän juuren korkeudeksi vaaittiin n. 4.30 m yli Saimaan (80,60 mmpy) ja harjan korkeudeksi 5.35 m yli Saimaan (81,70 mmpy). Tämä törmä on mitä ilmeisimmin Suursaimaan maksimiranta l. S-S -törmä.

Liitteet:

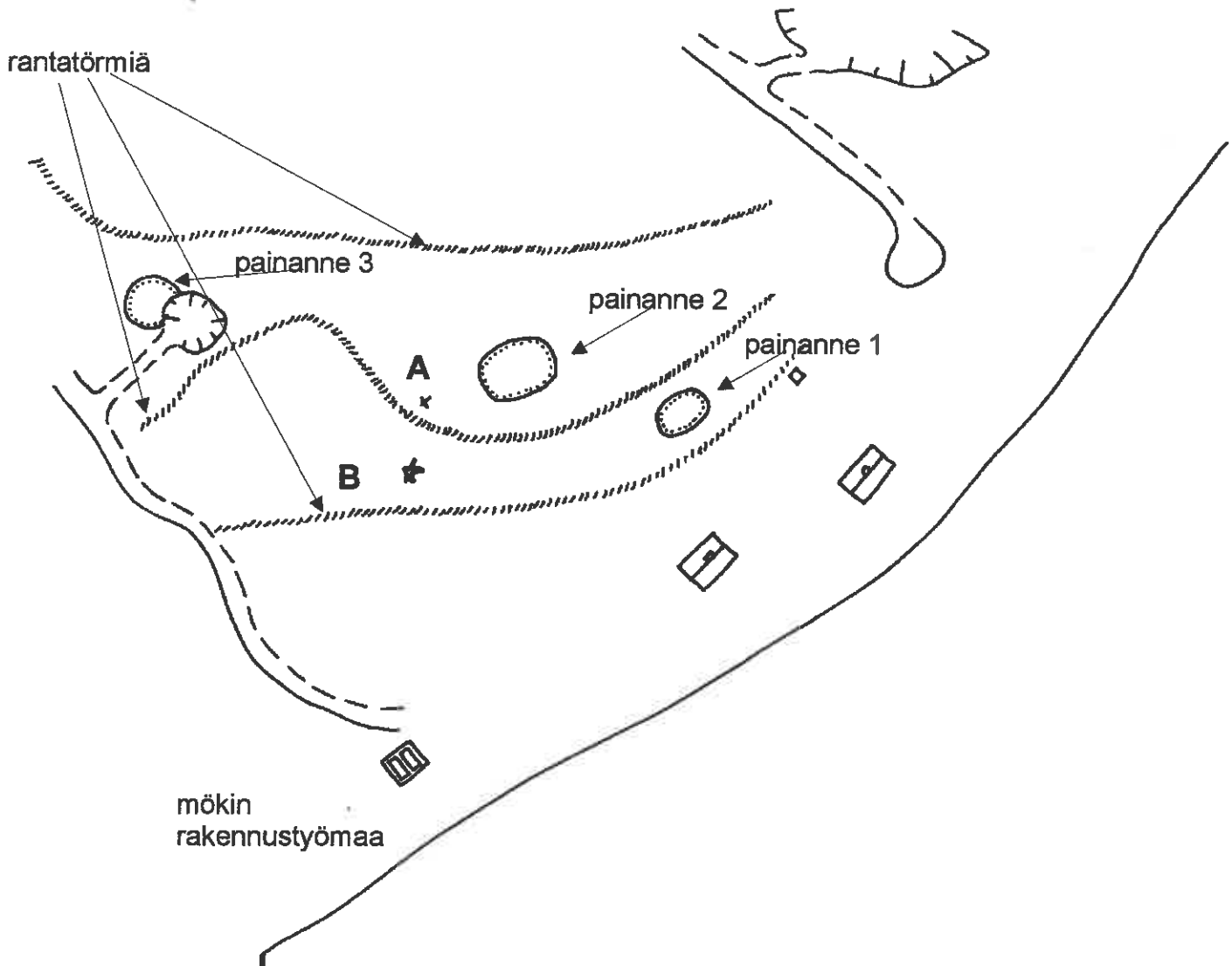
- Kartat: peruskarttaote 1:20000, yleiskarttaluonnos 1:1000
- Negatiivit: EKM K 1097: 32-33, 40
- Diat: EKM 2426: 16-17

JOUTSENO HUUSNIEMI 1

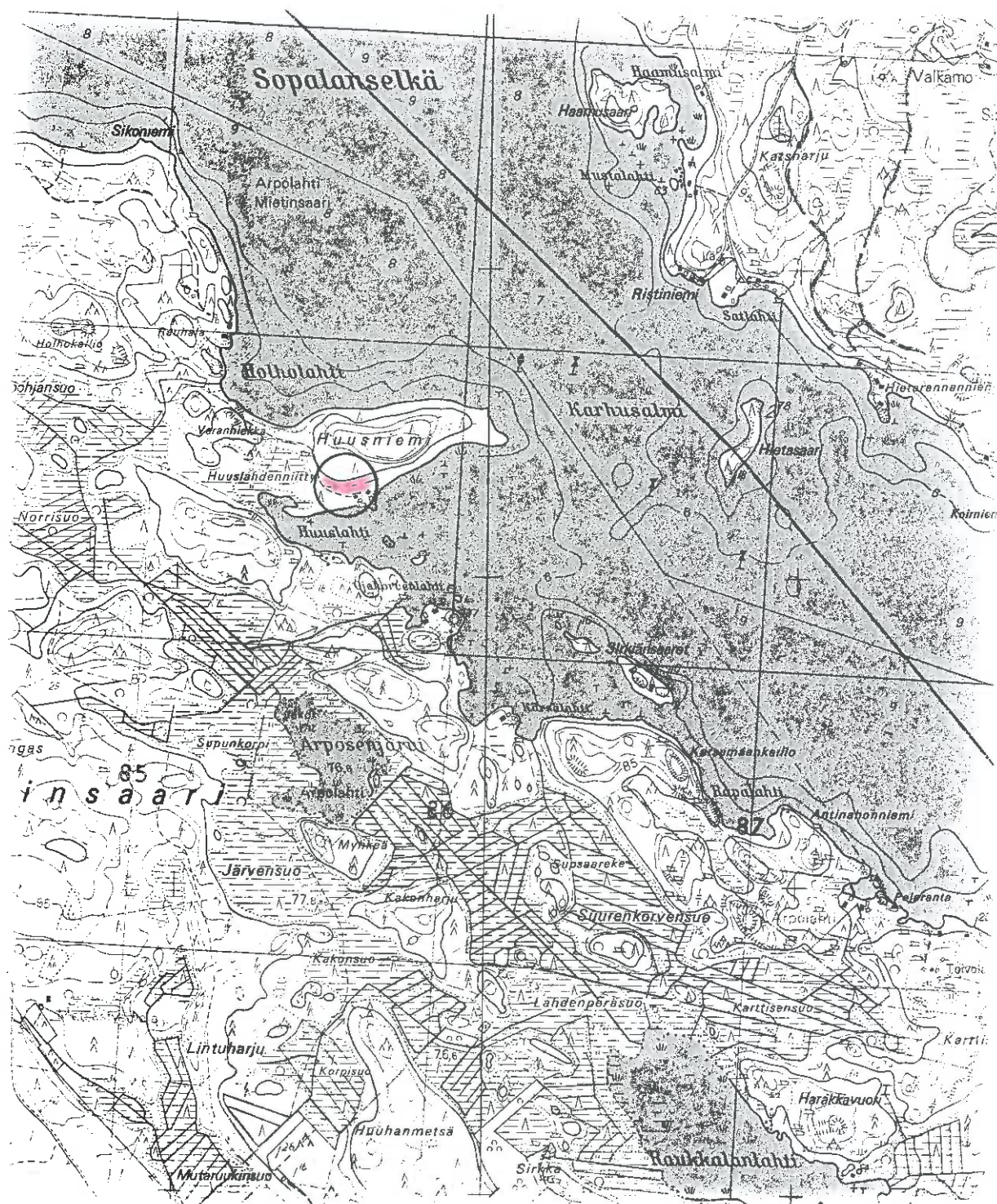
Petro Pesonen 1998

77

Yleiskarttaluonnos n. 1:1000
Piirt. P. Pesonen



Peruskarttaote 1:20000 (PK 4112 03 MIETINSAARI).
Joutseno (01-0019) Huusniemi 1 ympäröity ja merkitty punaisella värillä.



Joutseno Huusniemi 2 173 01 0020**Perustiedot**

<i>Muinaisjäänöstyyppi:</i>	Asuinpaikat
<i>Ajoitus:</i>	Kivikautinen
<i>Rauhoitusluokka:</i>	2
<i>Lukumäärä:</i>	1
<i>Peruskartta:</i>	4112 03 Mietinsaari
<i>Peruskoordinaatit:</i>	x= 6793 48, y= 4424 99, z= 78-80
<i>Etäisyystieto:</i>	Joutsenon kirkosta 15 km pohjoiskoilliseen
<i>Alue tai rekisterikylä:</i>	Mietinsaari
<i>Kiinteistöt:</i>	- 173-425-0001-040 Koppulluoto, om. Ensio Ferdinand Nisula (Tuulikintie 9, 53500 Lappeenranta) - 173-425-0001-041 Livumäki, om. Sirkku Hannele Kuisma (Livunmäentie 180, 56140 Äitsaari)

<i>Tutkimukset ja löydöt</i>	- Petro Pesonen ja Maria Inkiläinen, inventointi 1998 - KM 31048:1-5 kvartsiydin, kvartsi-iskoksia 23 kpl, palanutta luuta 135 kpl (inventointilöydöt 1998)
------------------------------	--

<i>Lyhyt kohdekuvaus</i>	Asuinpaikka sijaitsee Mietinsaaren Huusniemen itäkärjessä, lossirannan eteläpuolella, jonne on rakenteilla matkailukahvila. Paikalla on yksi mahdollinen asumuspainanne. Löytöjä on kerätty sekä kahvilan ympäristössä kaivoa varten kaivetusta maasta että koekuopista.
--------------------------	--

Inventointikertomus

Asuinpaikka löytyi Joutsenon inventoinnin yhteydessä 17.9.1998 (Petro Pesonen ja Maria Inkiläinen). Asuinpaikka sijaitsee Mietinsaaren Huusniemen itäkärjessä, lossirannan eteläpuolella, jonne on rakenteilla matkailukahvila. Paikalla on yksi mahdollinen asumuspainanne. Löytöjä on kerätty sekä kahvilan ympäristössä kaivoa varten kaivetusta maasta että koekuopista. Kahvilan eteläpuolelle on kaivettu kaivo, jota varten kaivetusta maasta löydettiin runsaasti kvartseja. Tästä edelleen n. 20-30 m etelään kaivettiin 3 koekuoppaa. Koekuopasta 1 löytyi runsaasti palanutta luuta, koekuopasta 2 suuria kvartsiytimiä ja koekuopasta 3 yksi kvartsi-iskos. Kuopista edelleen etelään, lähellä niemen etelärantaa on halkaisijaltaan n. 9 m oleva painanne, joka lienee asumuspainanne. Tähän kaivetusta koekuopasta ei löytynyt mitään, mutta likamaata siinä oli havaittavissa. Myös muissa niemelle kaivetussa koekuopissa oli likamaata.

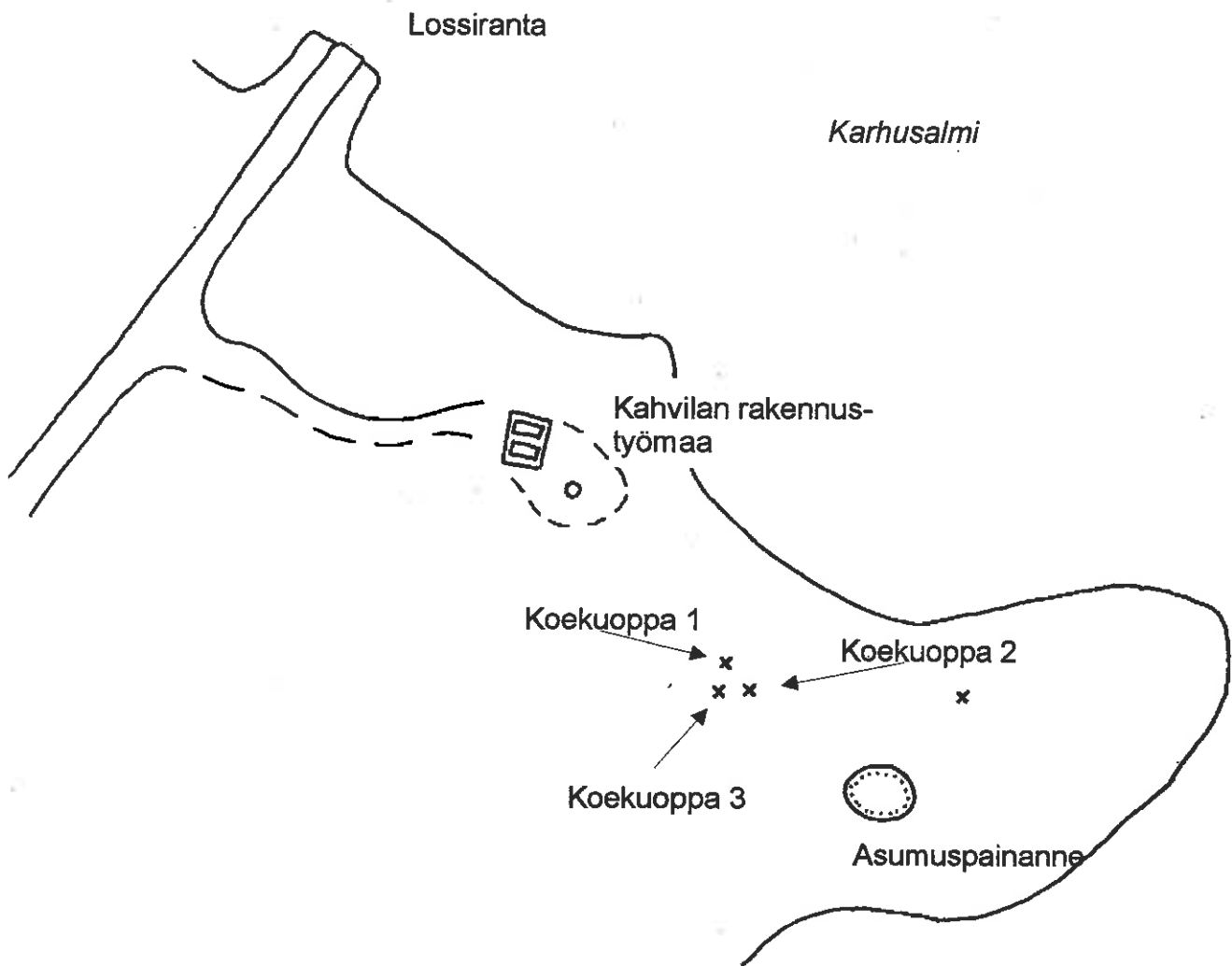
Liitteet:

- Kartat:	peruskarttaote 1:20000, yleiskarttaluonnos 1:1000
- Negatiivit:	EKM K 1097: 30-31, 41
- Diat:	EKM 2426: 18-19

JOUTSENO HUUSNIEMI 2

Petro Pesonen 1998

Yleiskarttaluonnos n. 1:1000
Piirt. P. Pesonen



Joutseno Liudunniemi 173 01 0021**Perustiedot**

<i>Muinaisjäännöstyyppi:</i>	Valmistuspaikat, raudanvalmistuspaikka
<i>Ajoitus:</i>	Historiallinen
<i>Rauhoitusluokka:</i>	2
<i>Lukumäärä:</i>	1
<i>Peruskartta:</i>	4112 03 Mietinsaari
<i>Peruskoordinaatit:</i>	x= 6794 23, y= 4422 42, z= 78-79
<i>Etäisyystieto:</i>	Joutsenon kirkosta 15 km pohjoiskoilliseen
<i>Alue tai rekisterikylä:</i>	Mietinsaari
<i>Kiinteistöt:</i>	- 173-425-0001-040 Koppulluoto, om. Ensio Ferdinand Nisula (Tuulikintie 9, 53500 Lappeenranta) - 173-425-0001-041 Livumäki, om. Sirkku Hannele Kuisma (Livunmäentie 180, 56140 Äitsaari)

<i>Tutkimukset ja löydöt</i>	- Jukka Luoto, tarkastus (ei raporttia) - Petro Pesonen ja Maria Inkiläinen, inventointi 1998 - KM 31049:1-3 rautakuonaa 23 kp, palanutta savea 3 kpl, hiiltä 8 kpl (Jukka Luodon tuomat löydöt + inventointilöydöt 1998)
------------------------------	---

<i>Lyhyt kohdekuvaus</i>	Mietinsaaren Liudunniemen pellolla on ilmeinen raudansulatus- tai valmistuspaikka. Paikalta on löytynyt runsaasti rautakuonaa.
--------------------------	--

Inventointikertomus

Mietinsaaren Liudunmäen tilalla asuvat Sirkku ja Juha Kuisma ovat ilmoittaneet Etelä-Karjalan Museoon tilaltaan löytyneistä rautakuonan paloista. Jukka Luoto on käynyt tarkastamassa paikkaa jo aiemmin ja paikka käytiin katsomassa myös tämän inventoinnin yhteydessä. Juha Kuisma kertoi pelloilta löytyvän rautakuonaa, mustaa, hiilistä ja nokista sekä valkoista, tuhkaista maata, joka kuopaisun ja kynnön yhteydessä. Tarkastuksien yhteydessä Kuisma kaivoi peltoon muutaman kuopan, joista löytyi rautakuonaa, palaneita kiviä ja palanutta savea. Mitä ilmeisimmin paikalla on raudansulatus- tai valmistuspaikka, luultavimmin historialliselta ajalta. Mitään muisti- tai perimätietoa pajasta ei Kuismilla ole. Tilan alueella on runsaasti erilaisia kivirakenteita: röykkiöitä, aitaa ja myös mahdollisia rakennuksenpohjia ja -kiukaita.

<i>Liitteet:</i>	
- Kartat:	peruskarttaote 1:20000
- Negatiivit:	EKM K 1097: 39
- Diat:	

Joutseno Hiekkasaari 173 01 0022**Perustiedot**

<i>Muinaisjäännöstyyppi:</i>	Asuinpaikat
<i>Ajoitus:</i>	Kivikautinen
<i>Rauhoitusluokka:</i>	1
<i>Lukumäärä:</i>	1
<i>Peruskartta:</i>	4112 03 Mietinsaari
<i>Peruskoordinaatit:</i>	x= 6795 28, y= 4423 25, z= 78-80
<i>Etäisyystieto:</i>	Joutsenon kirkosta 16,5 km pohjoiskoilliseen
<i>Alue tai rekisterikylä:</i>	Mietinsaari
<i>Kiinteistöt:</i>	- 173-425-0001-040 Koppulluoto, om. Ensio Ferdinand Nisula (Tuulikintie 9, 53500 Lappeenranta) - 173-425-0001-041 Livumäki, om. Sirkku Hannele Kuisma (Livunmäentie 180, 56140 Äitsaari)

<i>Tutkimukset ja löydöt</i>	- Petro Pesonen ja Maria Inkiläinen, inventointi 1998 - KM 31050:1-10 piinuolenkärki, saviastian paloja 5 kpl, kiviesineen katkelma, piiesine, pii-iskos, kvartsiitti-iskos, kvartsi-iskoksia 21 kpl, palanutta luuta 1 kpl (inventointilöydöt 1998)
------------------------------	---

<i>Lyhyt kohdekuvaus</i>	Asuinpaikka sijaitsee Mietinsaaren pohjoispuolella, Korosniemenselällä olevassa Hiekkasaassa, joka on maastoltaan hienohiekaista mäntykangasta. Saarella on eteläkärjen koekuoppalöytöjen lisäksi myös yksi asumuspainanne ja yksi muu kuopanne.
--------------------------	--

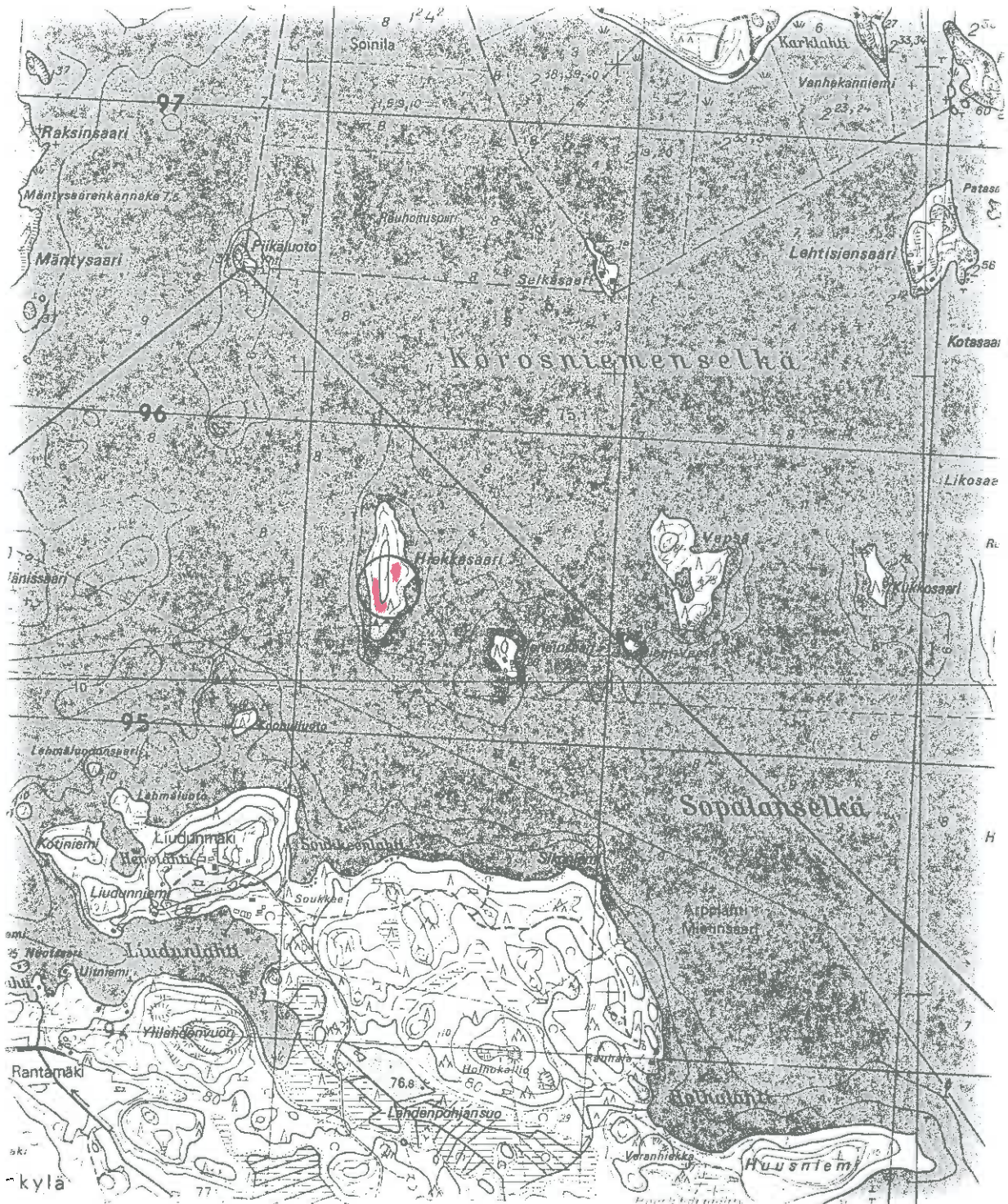
Inventointikertomus

Asuinpaikka löytyi Joutsenon inventoinnin yhteydessä 21.9.1998. Asuinpaikka sijaitsee Mietinsaaren pohjoispuolella, Korosniemenselällä olevassa Hiekkasaassa, joka on maastoltaan hienohiekaista mäntykangasta. Saaren eteläpäästä n. 80 m pohjoiseen länsirannalle tehtiin kolme koekuoppaa, joista löydettiin mm. piinuolenkärki, keramiikkaa ja kvartsia. Maaperä näissä kuopissa oli kuivaa, hieman soraista hiekkaa. Maannoksessa erottui ruskea kulttuurikerros. Löytöpaikka on pohjois-etelä -suuntaisen, saaren länsirantaa noudattavan harjanteen lähes eteläkärjessä. Paikasta lähes 200 m pohjoiskoilliseen, n. 50-60 m saaren itärannasta, lähellä siirtolohkareta on myös painanne, halkaisijaltaan 5,5 m. Siihen tehdyssä koekuopassa oli likamaata ja yksi palanut kivi. Ilmeisesti kyseessä on asumuspainanne. Tästä painanteesta vielä joitakin kymmeniä metrejä etelään, itärannan tuntumassa on pieni, halkaisijaltaan n. 1,5 m oleva kuopanne, joka myös on mahdollinen muinaisjäännös. Saaren muinaisjäännöskannan laajuuden määrittäminen vaatii tarkempia tutkimuksia.

<i>Liitteet:</i>	
- Kartat:	peruskarttaote 1:20000
- Negatiivit:	EKM K 1097: 48
- Diat:	EKM 2426: 20-21

Peruskarttaote 1:20000 (PK 4112 03 MIETINSAARI).

Joutseno (01-0022) Hiekkasaari ympäröity ja merkitty punaisella värillä.



Joutseno Liudunlahti 173 01 0023**Perustiedot**

<i>Muinaisjäännöstyyppi:</i>	Asuinpaikat
<i>Ajoitus:</i>	Kivikautinen
<i>Rauhoitusluokka:</i>	2
<i>Lukumäärä:</i>	1
<i>Peruskartta:</i>	4112 03 Mietinsaari
<i>Peruskoordinaatit:</i>	x= 6794 24, y= 4422 56, z= 78-79
<i>Etäisyystieto:</i>	Joutsenon kirkosta 15,5 km pohjoiskoilliseen
<i>Alue tai rekisterikylä:</i>	Mietinsaari
<i>Kiinteistöt:</i>	- 173-425-0001-040 Koppulluoto, om. Ensio Ferdinand Nisula (Tuulikintie 9, 53500 Lappeenranta) - 173-425-0001-041 Livumäki, om. Sirkku Hannele Kuisma (Livunmäentie 180, 56140 Äitsaari)

Tutkimukset ja löydöt - Petro Pesonen ja Maria Inkiläinen, inventointi 1998
- KM 31051:1-3 saviastian paloja 11 kpl, kvartsiitti-iskos, kvartsi-iskoksia 2 kpl (inventointilöydöt 1998)

Lyhyt kohdekuvaus Asuinpaikka sijaitsee pienellä mäntyä kasvavalla tasanteella Liudunmäen tilan venevalkaman yläpuolella.

Inventointikertomus

Asuinpaikka löytyi Joutsenon inventoinnin yhteydessä 21.9.1998. Asuinpaikka sijaitsee pienellä mäntyä kasvavalla tasanteella Liudunmäen tilan venevalkaman yläpuolella. Löydöt kerättiin venerantaan johtavan polun leikkauksesta tasanteen reunalta soraisesta hiekasta. Tasanteella on vanha aitta ja pienehkö entinen hiekkakuoppa - itse tasanne on kooltaan ehkä vain n. 50 x 50 m. Tasanteelle tehtiin muutamia koekuoppia, joissa ei kuitenkaan ollut mitään erityistä näkyvissä. Paikka on varsin suojainen, muinainen niemeke Liudunlahden pohjoisrannalla. Ilmeisesti asuinpaikka rajoittuu juuri kyseiselle tasanteelle.

Liitteet:

- Kartat: peruskarttaote 1:20000
- Negatiivit: EKM K 1097: 38
- Diat: EKM 2426: 22-23

Joutseno Tervastenranta**173 01 0024****Perustiedot**

<i>Muinaisjäännöstyyppi:</i>	Asuinpaikat
<i>Ajoitus:</i>	Kivikautinen
<i>Rauhoitusluokka:</i>	1
<i>Lukumäärä:</i>	1
<i>Peruskartta:</i>	3134 11 Kattelussaari
<i>Peruskoordinaatit:</i>	x= 6780 73, y= 3575 64, z= 78-80
<i>Etäisyystieto:</i>	Joutsenon kirkosta 6 km <u>itäluoteeseen</u> <i>länniluoteeseen</i>
<i>Alue tai rekisterikylä:</i>	Haukilahti
<i>Kiinteistöt:</i>	- 173-404-0001-005 Hiekkaranta, om. Jalo Arvid Gerdt (Haukilahdentie 94, 54120 Pulp), Mirja Gerdt, Helli Siviä Gerdt (ks.ed.) <i>Mirja Lehtinen, Elontie 96-98 C, 00660 Helsinki</i>
<i>Tutkimukset ja löydöt</i>	- Petro Pesonen ja Maria Inkiläinen, inventointi 1998 - KM 31052:1-4 kynsitaltta, saviastian paloja 9 kpl, kvartsi-iskoksia 17 kpl, palanutta luuta 90 kpl (inventointilöydöt 1998)
<i>Lyhyt kohdekuvaus</i>	Asuinpaikka sijaitsee loivasti luoteeseen viettävällä mäntyä kasvavalla hiekkakankaalla Haukiselän rannalla. Paikalla on yksi asumuspainanne.

Inventointikertomus

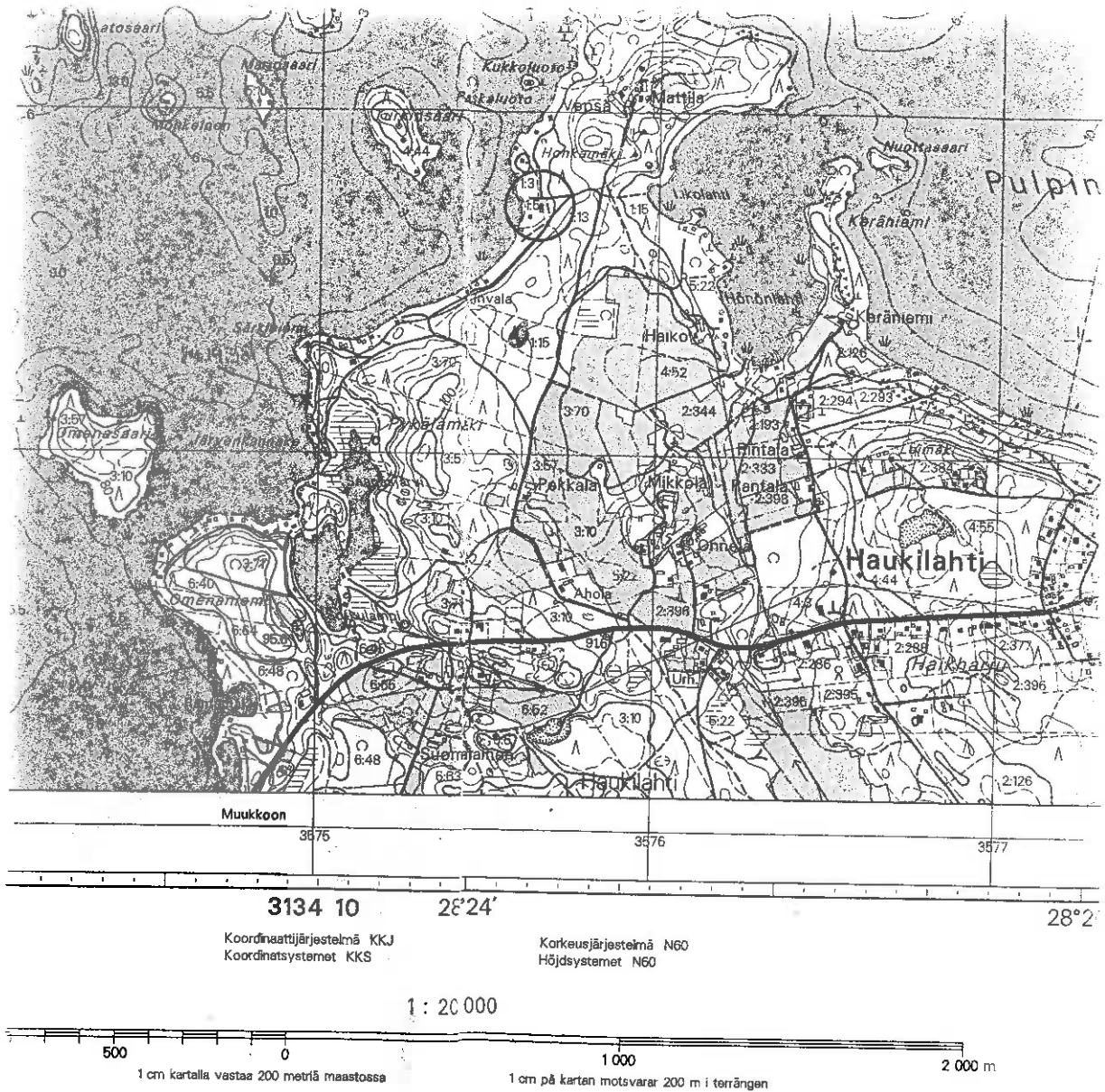
Asuinpaikka löytyi Joutsenon inventoinnin yhteydessä 22.9.1998. Asuinpaikka sijaitsee loivasti luoteeseen viettävällä mäntyä kasvavalla hiekkakankaalla Haukiselän rannalla. Paikalla on yksi asumuspainanne, josta myös kaikki löydöt ovat koekuopasta. Asumuspainanne sijaitsee aivan rannalla olevan mökin talousrakennuksiin kuuluvan ilmeisen halkovajan pohjoispuolella. Painanteen koko on n. 6 x 4,5 m, siihen tehtiin yksi koekuoppa. Koekuopassa oli vahva (n. 35 cm paksu) likamaakerros, jossa oli runsaasti löytöjä (mm. kynsitaltta ja luusekoitteista keramiikkaa). Ympäristöön tehdyissä koekuopissa ei ollut löytöjä, mutta kylläkin likamaata havaittavissa. Joka tapauksessa suojeltavan alueen tulee kattaa laajemminkin asumuspainanteen ympäristöä - paikka on toistaiseksi ainoa mantereelle sijaitseva kivikautinen asuinpaikka Joutsenossa. Asuinpaikan rajojen määrittely tällaisella laajalla kankaalla vaatii ehdottomasti lisätutkimuksia. Asuinpaikka myös vaatiin. Veden pinnan korkeus oli 22.9.1998 76,33 mmpy, jota käytetään seuraavassa - todennäköisesti virhemarginaali jää alle 5 cm:n. Painanne sijaitsee rantatörmällä, jonka juuren korkeus on 2.35 m yli Saimaan (78,70 mmpy) ja harja 3 m yli Saimaan (79,30 mmpy). Tätä ylempänä olevan törmän lukemat ovat vastaavasti 3.80 m (80,10 mmpy) ja 4.80 m (81,10 mmpy).

Liitteet:

- Kartat: peruskarttaote 1:20000
- Negatiivit: EKM K 1097: 46, 59-62
- Diat: EKM 2426: 24-25

Peruskarttaote 1:20000 (PK 3134 11 KATTELUSSAARI).

Joutseno (01-0024) Tervastenranta ympäröity ja merkitty punaisella värillä.



Joutseno Veranhiekka 173 01 0025**Perustiedot**

<i>Muinaisjäännöstyyppi:</i>	Asuinpaikat
<i>Ajoitus:</i>	Kivikautinen
<i>Rauhoitusluokka:</i>	2
<i>Lukumäärä:</i>	1
<i>Peruskartta:</i>	4112 03 Mietinsaari
<i>Peruskoordinaatit:</i>	x= 6793 44, y= 4424 35, z= 77-78
<i>Etäisyystieto:</i>	Joutsenon kirkosta 15 km koilliseen
<i>Alue tai rekisterikylä:</i>	Mietinsaari
<i>Kiinteistöt:</i>	- 173-425-0001-029 Metsola, om. Kalle Konsti

Tutkimukset ja löydöt - Petro Pesonen ja Maria Inkiläinen, inventointi 1998
 - KM 31053 kvartsi-iskoksia 2 kpl (inventointilöydöt 1998)

Lyhyt kohdekuvaus Asuinpaikka sijaitsee Mietinsaarella, Huusniemen länsipuolella, Huuslahdenniityn ja Holholahden välisellä muinaisella kannaksella, joka nousee etelässä selvänä törmänä suosta ja pohjoisessa loivasti rantaterasseina ja -valleina Saimaasta.

Inventointikertomus

Asuinpaikka löytyi Joutsenon inventoinnin yhteydessä 22.9.1998. Asuinpaikka sijaitsee Mietinsaarella, Huusniemen länsipuolella, Huuslahdenniityn ja Holholahden välisellä muinaisella kannaksella, joka nousee etelässä selvänä törmänä suosta ja pohjoisessa loivasti rantaterasseina ja -valleina Saimaasta. Maaperä paikalla on hiekansekaista soraa ja kasvillisuus mäntykangasta. Kvartsi-iskokset löytyivät kahdesta koekuopasta, toinen kannaksen etelä- ja toinen sen pohjoislaidalta. Asuinpaikan laajuuden määrittäminen vaatisi koekaivauksia.

Liitteet:

- Kartat: peruskarttaote 1:20000
- Negatiivit:
- Diat:

Joutseno Siikasaari 173 01 0026

Perustiedot

<i>Muinaisjäännöstyyppi:</i>	Asuinpaikat
<i>Ajoitus:</i>	Kivikautinen
<i>Rauhoitusluokka:</i>	2
<i>Lukumäärä:</i>	1
<i>Peruskartta:</i>	3134 10 Mustola
<i>Peruskoordinaatit:</i>	x= 6779 93, y= 3573 72, z= 78-80
<i>Etäisyystieto:</i>	Joutsenon kirkosta 7,5 km länteen
<i>Alue tai rekisterikylä:</i>	Haukilahti
<i>Kiinteistöt:</i>	- 173-404-0006-058 Siikala II, om. Ville Pöntinen)Kalervonkatu 14, 53100 Lappeenranta), Aarno Raimo Kalevi Pöntinen (Torikatu 2 C 19, 53900 Lappeenranta), Kari Veikko Olavi Pöntinen (Pellervonkatu 22, 53500 Lappeenranta), Jukka Petri Pöntinen (Kalervonkatu 14, 53100 Lappeenranta)
<i>Tutkimukset ja löydöt</i>	- Petro Pesonen, Timo Jussila ja Maria Inkiläinen, inventointi 1998 - KM 31054 kvartsi-iskoksia 2 kpl (inventointilöydöt 1998)
<i>Lyhyt kohdekuvaus</i>	Asuinpaikka sijaitsee Joutsenon ja Lappeenrannan rajalla olevassa Siikasaarella, jonka eteläkärjessä oleva mökki kuuluu Lappeenrantaan ja muu osa saaresta Joutsenoon.

Inventointikertomus

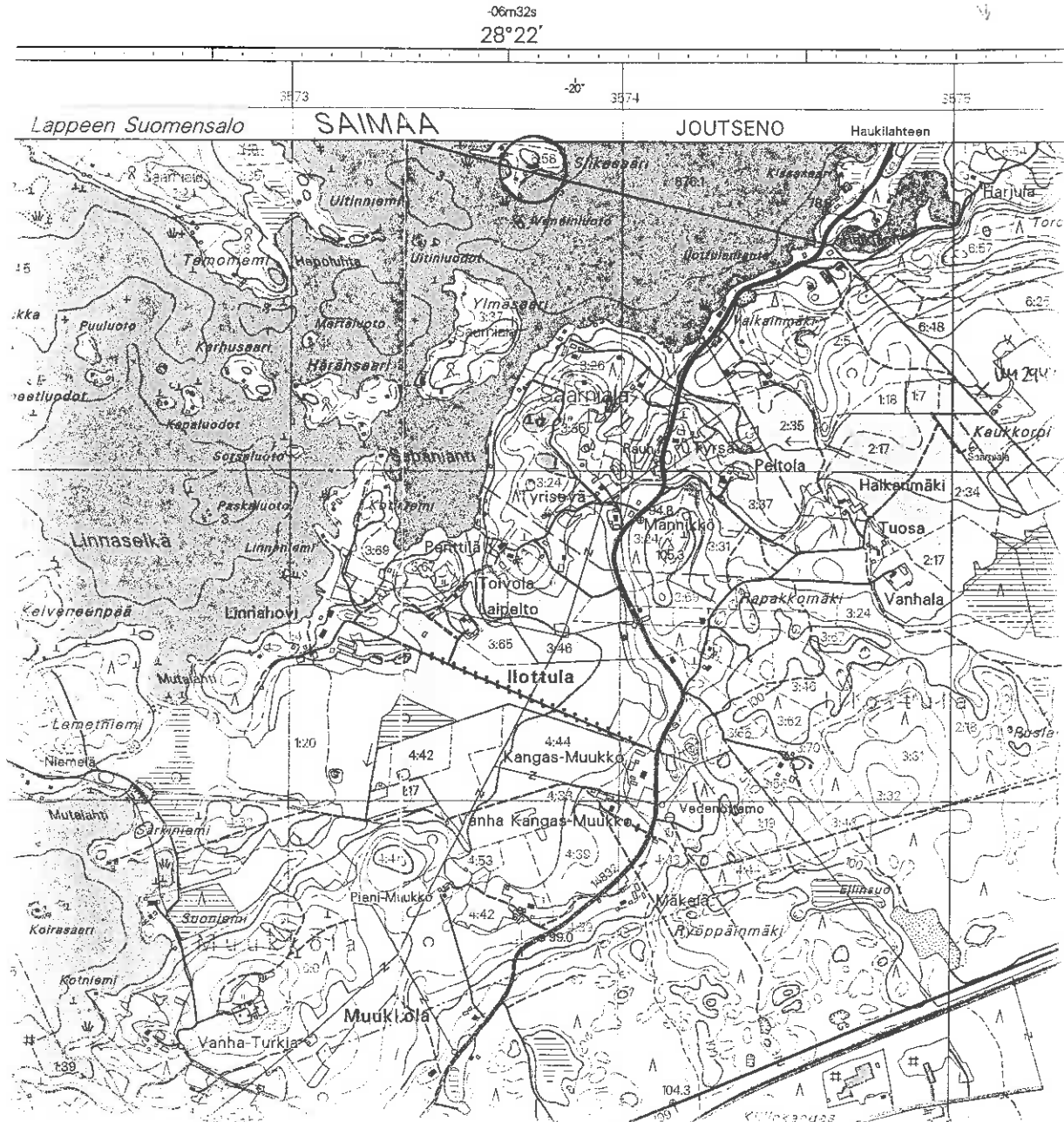
Asuinpaikka löytyi Joutsenon inventoinnin yhteydessä 23.9.1998. Asuinpaikka sijaitsee Joutsenon ja Lappeenrannan rajalla olevassa Siikasaarella, jonka eteläkärjessä oleva mökki kuuluu Lappeenrantaan ja muu osa saaresta Joutsenoon. Paikalta löytyi kaksi kvartsi-iskosta kahdesta eri koekuopasta, jotka tehtiin Joutsenon puolella olevaan nuoreen männikköön. Täällä kasvillisuus oli hieman lehtomaista ja viitteitä alueen kaskeamisesta on näkyvissä. Maaperä on soran- ja kivensekaista hiekkaa. Maasto nousee tällä kohtaa tasanteeksi n. 3 m yli Saimaan pinnan. Koekuopat tehtiin n. 30-40 m Lappeenrannan puolella olevan mökin ulkorakennuksesta itään.

Liitteet:

- Kartat: peruskarttaote 1:20000
- Negatiivit: EKM K 1097: 57-58
- Diat: EKM 2426: 26

Peruskarttaote 1:20000 (PK 3134 10 MUSTOLA).

Joutseno (01-0026) Siikasaari ympäröity ja merkitty punaisella värillä.



Joutseno Mattila 173 04 0001

Perustiedot

<i>Muinaisjäännöstyyppi:</i>	Löytöpaikat
<i>Ajoitus:</i>	Kivikautinen?
<i>Rauhoitusluokka:</i>	
<i>Lukumäärä:</i>	1
<i>Peruskartta:</i>	4112 01 Joutseno
<i>Peruskoordinaatit:</i>	x= 6777 92, y= 4422 42, z= 56-57
<i>Etäisyystieto:</i>	Joutsenon kirkosta 3 km kaakkoon
<i>Alue tai rekisterikylä:</i>	Kesola
<i>Kiinteistöt:</i>	- 173-408-0001-125
<i>Tutkimukset ja löydöt</i>	- Timo Miettinen, inventointi 1976 - Joutsenon Kotiseutumuseo - hioinkivi? (verifikaatti)
<i>Lyhyt kohdekuvaus</i>	Hioinkiven on löytänyt puutarhuri Johannes Sipiläinen v. 1954 kaivaessaan viemäriä tuolloin omistamalleen Mattilan talon maalla.

Aiemmat kertomukset

- Timo Miettinen 1976: Hioinkiven on löytänyt puutarhuri Johannes Sipiläinen (os. Joutseno kp. 3/7) 15.8.1954 kaivaessaan viemäriä tuolloin omistamalleen Mattilan talon maalla. Paikka on alavaa savipeltoa, jonka läpi Savelanoja virtaa, Käydessäni tapaamassa kirkolla asuvaa vanhaa puutarhuriä osoittautui, ettei hän kyennyt enää paikallistamaan muuta kuin summittaisesti esineen löytökohdan. Hän ei muistanut myöskään sitä, löytyikö esine Savelanojan läheltä vai kauempaa pellolta. Sipiläisen mukaan esine oli käynyt aikoinaan Kansallismuseossa tarkastettavana ja palautettu sitten Joutsenon kotiseutumuseoon. En valitettavasti onnistunut pääsemään ko. museoon, joten esineen luonteen tarkempi määrittely ei tässä ole mahdollista. Esihist. toimiston lappuluettelon määre "hiontakiviaines" viittaa siihen, että kysymyksessä on materiaalikappale.

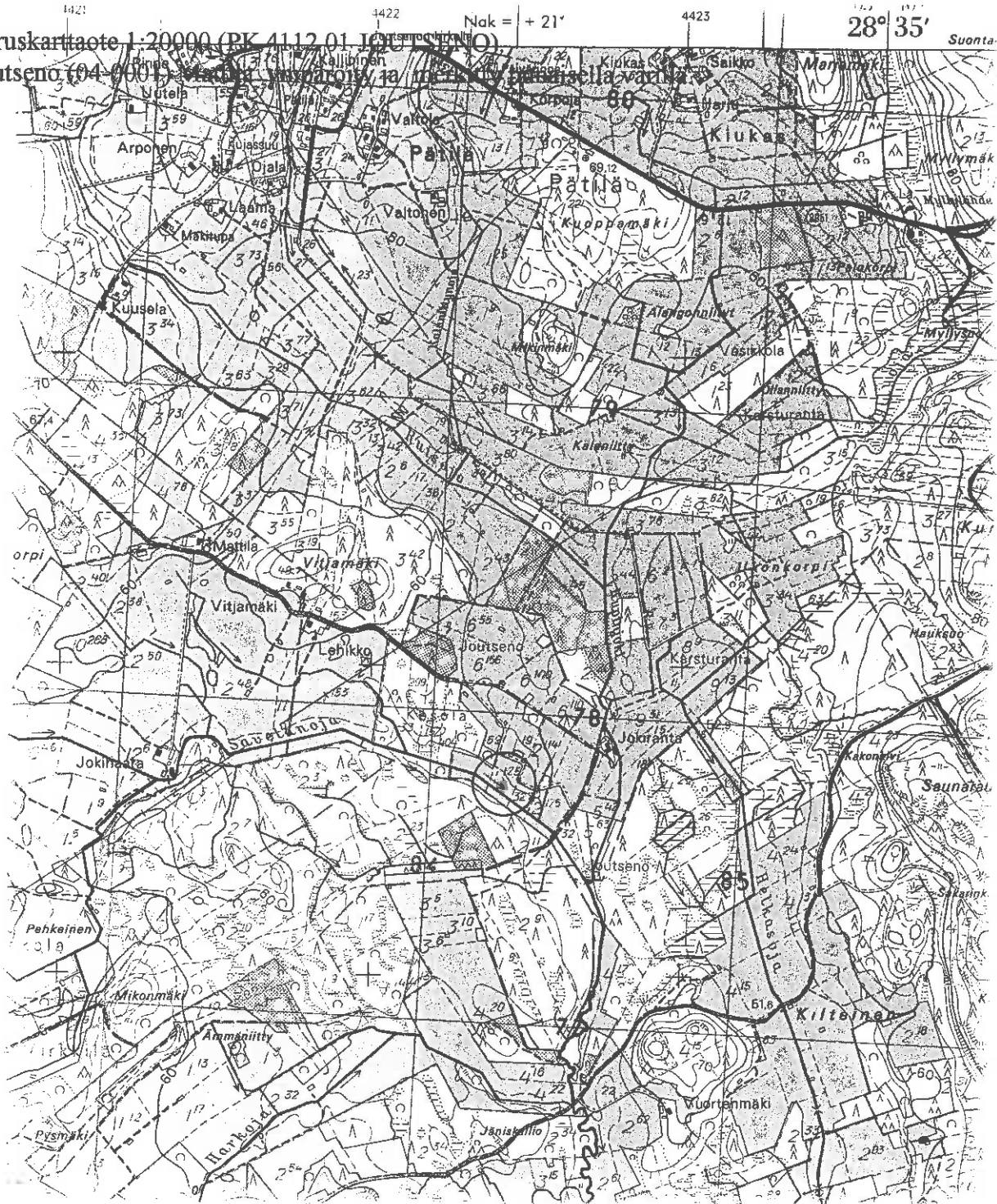
Inventointikertomus

Kohdetta ei tarkastettu v. 1998 inventoinnin yhteydessä.

Liitteet:

- Kartat: peruskarttaote 1:20000
- Negatiivit:
- Diat:

Peruskarttaote 1:20000 (PK 4112 01 Joutseno) Suonta
 Joutseno (04-0001) $\text{Nak} = +21'$ $28^{\circ} 35'$



Joutseno Haapala 173 04 0002

Perustiedot

<i>Muinaisjäännöstyyppi:</i>	Löytöpaikat
<i>Ajoitus:</i>	Kivikautinen
<i>Rauhoitusluokka:</i>	
<i>Lukumäärä:</i>	1
<i>Peruskartta:</i>	4112 01 Joutseno
<i>Peruskoordinaatit:</i>	
<i>Etäisyystieto:</i>	Joutsenon kirkosta n. 6,5 km eteläkaakkoon
<i>Alue tai rekisterikylä:</i>	Luukulkkula
<i>Kiinteistöt:</i>	- 173-423-0001-003 Haapala, om. Paavo Matias Lähde (Penttiläntie 742, 54100 Joutseno), Heikki Pekka Lähde (Penttiläntie 747, 54100 Joutseno)
<i>Tutkimukset ja löydöt</i>	- Timo Miettinen, inventointi 1976 - KM 8555 kourutaltoa (verifikaatti)
<i>Lyhyt kohdekuvaus</i>	Löydetty jostain Haapalan talon koillispuolen pelloilta.

Aiemmat kertomukset

- Timo Miettinen 1976: Maanviljelijä Mikko Lähde on lähettänyt Kansallismuseoon 29.3.1925 uutispeltoa kyntäessään löytämänsä kourutaltoa. Käydessäni Matti Martikan kanssa jututtamassa löytäjää, kävi ilmi, ettei tämä yli 80-vuotias vanhus muistanut enää tarkempaa löytökohtaa. Hän osoitti vain kädellään talonsa koillispuolelle aukeavaa viljavainiota ja totesi, että tuolta, jostakin, omin käsin raivatuilta pelloilta, taltoa on löytynyt. Aikansa teräniekkaa ihmeteltyään hän oli lähettänyt sen Helsinkiin tutkittavaksi.

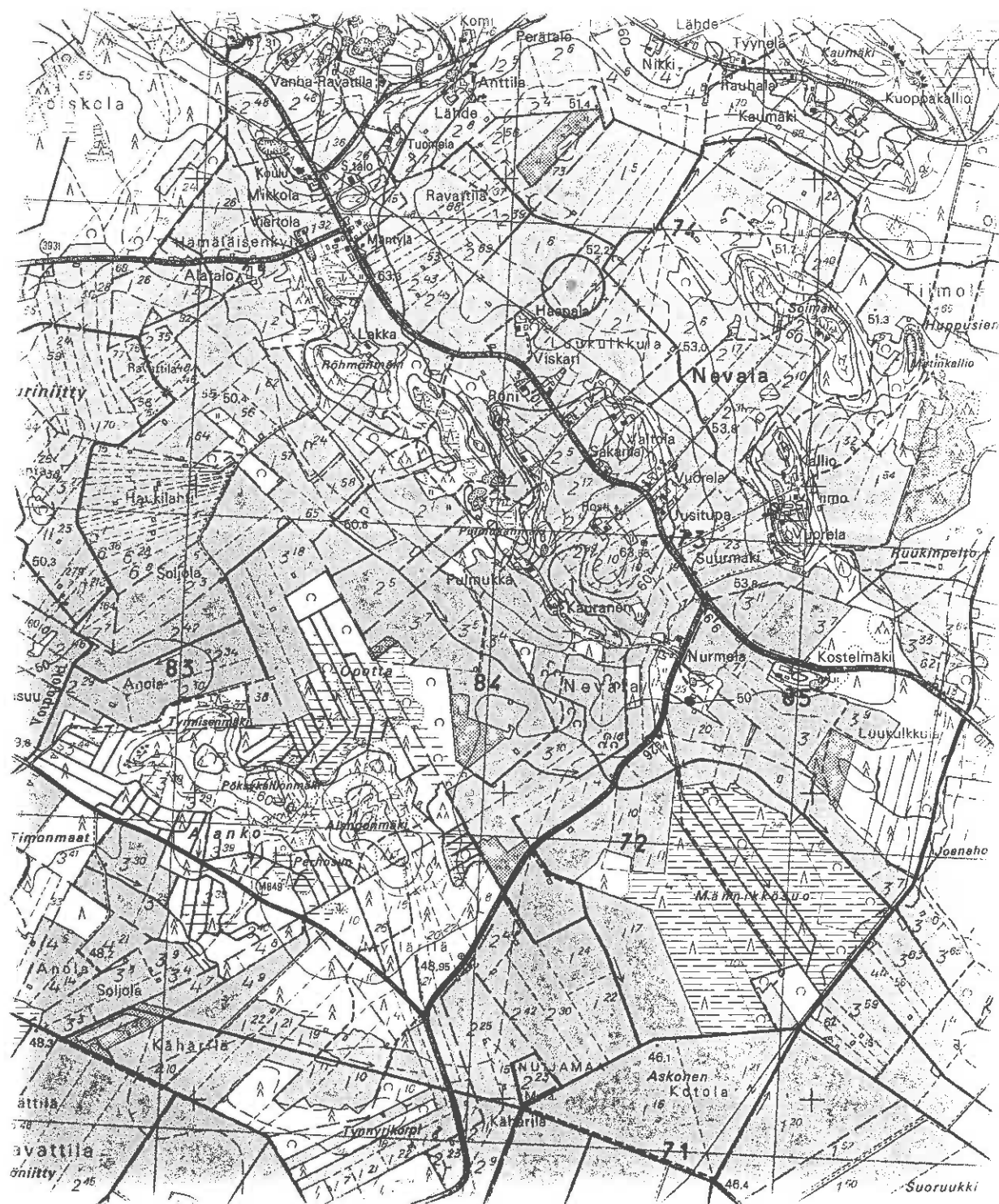
Inventointikertomus

Kohdetta ei tarkastettu vuoden 1998 inventoinnissa.

Liitteet:

- Kartat: peruskarttaote 1:20000
- Negatiivit:
- Diat:

Peruskarttaote 1:20000 (PK 4112 01 JOUTSENO).
 Joutseno (04-0002) Haapala ympäröity ja merkitty punaisella värillä.



Joutseno **173 04 0003**

Perustiedot

Muinaisjäännöstyyppi: Löytöpaikat
Ajoitus: Kivikautinen
Rauhoitusluokka:
Lukumäärä: 1

Peruskartta:
Peruskoordinaatit:
Etäisyystieto:
Alue tai rekisterikylä:
Kiinteistöt:

Tutkimukset ja löydöt - KM 3050:1 tasataltta (verifikaatti)

Lyhyt kohdekuvaus KM 3050:1, tasataltta, joka on tullut Kansallismuseoon vanki-
 lanopettaja Adam Lindhin keräyksen kautta, on löydetty Jout-
 senosta ja sitä on käytetty taikakaluna. Tarkka löytöpaikka ei ole
 tiedossa.

Inventointikertomus

Taltan löytöpaikkaa ei puutteellisten löytötietojen vuoksi voitu tarkastaa.

Liitteet:
 - Kartat: peruskarttaote 1:20000
 - Negatiivit:
 - Diat:

Joutseno Päivänkämmen**173 04 0004****Perustiedot**

<i>Muinaisjäännöstyyppi:</i>	Löytöpaikat
<i>Ajoitus:</i>	Rautakautinen
<i>Rauhoitusluokka:</i>	
<i>Lukumäärä:</i>	1
<i>Peruskartta:</i>	3134 11 Kattelussaari
<i>Peruskoordinaatit:</i>	x= 6781 12, y= 3574 96, z= 76 (vedestä)
<i>Etäisyystieto:</i>	Joutsenon kirkosta 6 km länsiluoteeseen
<i>Alue tai rekisterikylä:</i>	Haukilahti
<i>Kiinteistöt:</i>	- 173-404-0003-057 Pekkala, om. Väinö Johannes Jokelainen (Haukilahti 37, 54120 Pulp)
<i>Tutkimukset ja löydöt</i>	- Timo Miettinen, inventointi 1976 - Petro Pesonen ja Maria Inkiläinen, inventointi 1998 - KM 14198 hevosenkenkäsolki (verifikaatti)
<i>Lyhyt kohdekuvaus</i>	Saimaan rantavedestä löytynyt hevosenkenkäsolki.

Aiemmat kertomukset

- Timo Miettinen 1976: Soljen on lähettänyt kansak. op. Pertti Vuori Kansallismuseoon 1957. Vuori on löytänyt soljen tuolloin omistamansa Päivänkämmen -nimisen rantamökkipalstan rannasta vedestä n. metrin päästä rannasta. Vuori kahlaili paljain jaloin rantavedessä, jossa pohja on pientä kivikkoa, ja tuntiessaan jonkin nipistävän varpaitaan kuvitteli, että rapu on iskenyt kiinni. Kysymyksessä oli kuitenkin nuoremmalle rautakaudelle ajoittuva hevosenkenkäsolki. Käydessäni paikalla pisti silmääni, että kivikkoisella rannalla, jossa on useita huviloita, on monenlaista kiviaitaa ja pengerrystä. On mahdollista, että tällaista rakennelmaa tehtäessä on purettu jokin matala maansekainen hautaröykkiö, josta sormiin sattunutta solkea on aikansa ällisteltä ja heitetty sitten joutavana pois veteen. Solki löytyi Päivänkämmenten kohdalta rannasta, joten on mahdollista, että hautaröykkiö on sijainnut juuri huvilan piha-alueella.

Inventointikertomus

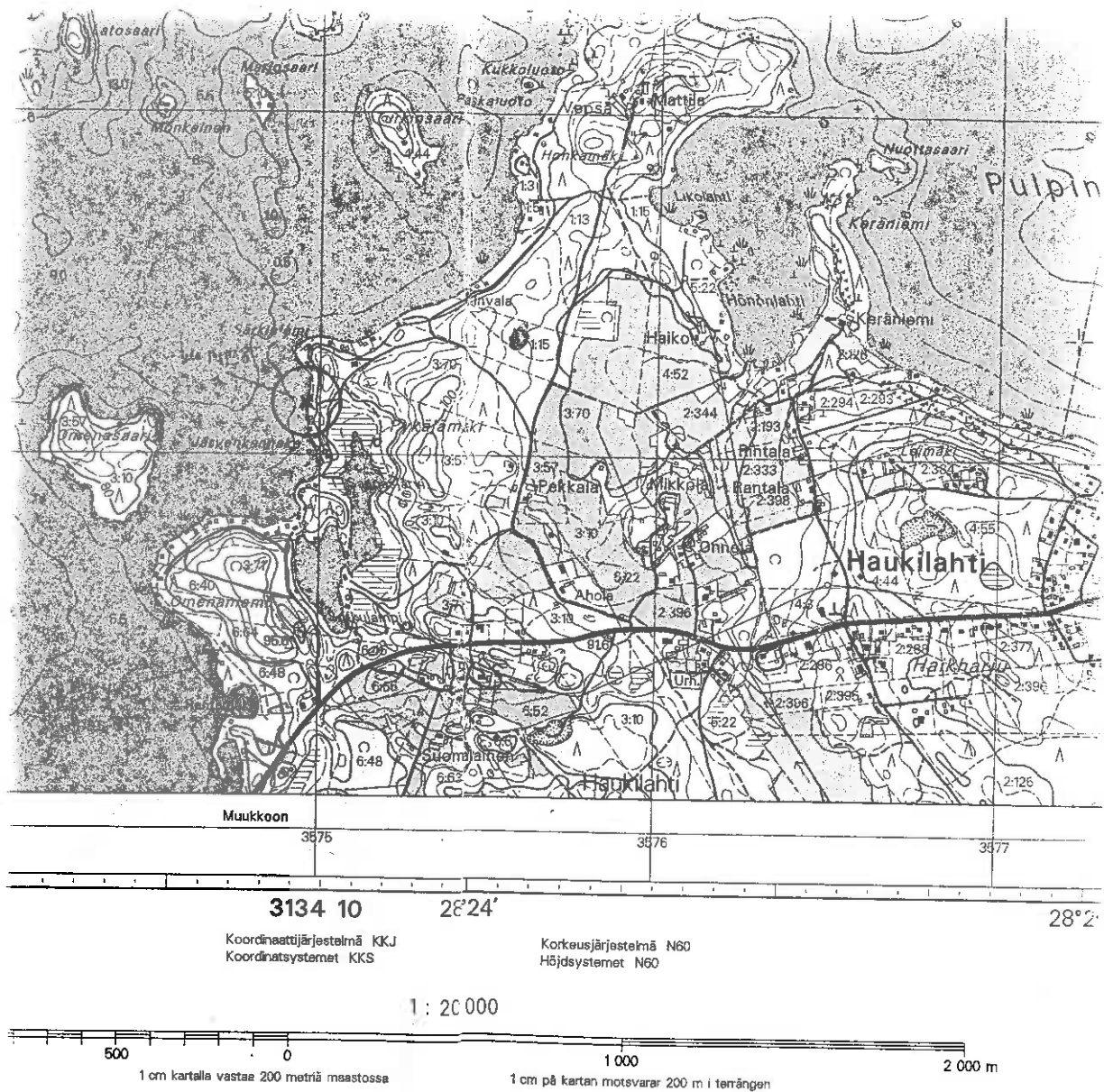
Kävin tarkastamassa paikan 8.9.1998 Joutsenon inventoinnin yhteydessä ja saatoin vain todeta, että maisema ei ole muuttunut sitten Miettisen tarkastuksen - ehkä rannoille on kuitenkin ilmestynyt lisää huviloita. Paikka tarkastettiin uudestaan Maria Inkiläisen kanssa 21.9.1998, jolloin rannalle kaivettiin pari koekuoppaa - näistä voitiin todeta rannan olevan hyvin kivinen.

Liitteet:

- Kartat: peruskarttaote 1:20000
- Negatiivit:
- Diat:

Peruskarttaote 1:20000 (PK 3134 11 KATTELUSSAARI)

Joutseno (04-0004) Päivänkämmen ympäristö ja merkitty punaisella värillä.



Joutseno Pöyhiä 173 04 0005

Perustiedot

<i>Muinaisjäänöstyyppi:</i>	Löytöpaikat
<i>Ajoitus:</i>	Historiallinen
<i>Rauhoitusluokka:</i>	
<i>Lukumäärä:</i>	1
<i>Peruskartta:</i>	3134 11 Kattelussaari
<i>Peruskoordinaatit:</i>	x= 6780 37, y= 3574 68, z= 75-76 (vedestä)
<i>Etäisyystieto:</i>	Joutsenon kirkosta 6 km länsiluoteeseen
<i>Alue tai rekisterikylä:</i>	Haukilahti
<i>Kiinteistöt:</i>	- 173-404-0006-048 Rantamäki, om. Eero Olavi Pöyhiä (Haukilah- ti 29, 54120 Pulp)
<i>Tutkimukset ja löydöt</i>	- Timo Miettinen, inventointi 1976 - Etelä-Karjalan Museo 4699 ahkion (?) emäpuu, radiohiiliajoitettu 390+/-90 BP
<i>Lyhyt kohdekuvaus</i>	Ahkion emäpuu on löytynyt Saimaan rantavedestä.

Aiemmat kertomukset

- Timo Miettinen 1976: Esineen on löytänyt mv. Eero Pöyhiä 1970-luvun alussa hiekkarannaltaan talosta n.300 m luoteeseen. Pöyhiä oli kahlailnut parin metrin päässä rannasta, jossa vettä oli puolen metrin verran ja hänen jalkansa oli sattunut pohjassa johonkin, jota hän arveli haon pääksi. Vettynyt ja mustunut puunkappale pistikin hiekasta esiin, mutta kun Pöyhiä ryhtyi vetämään hiekkaan hautautunutta "hakoja" esiin osoittautui se suureksi veistetyksi puuesineeksi. Esine oli viistosti hiekkaan painautuneena ja se oli varsin lujasti kiinni hiekassa. Löytökohta on kymmenkunta metriä rannasta olevasta vesikivestä etelään. Pöyhiän tuttava Einari Tujula vei löydön Etelä-Karjalan Museoon, jossa se on näytteillä. Museon antamien tietojen mukaan takaosastaan katkenneen esineen pituus on 108 cm, leveys 12 cm ja paksuus 2 cm. Museon lähettämän tussipiirroksen mukaan on kysymys eräänlaisesta emäpuusta, joka on todennäköisimmin peräisin ahkiosta. Siinä on 7 sidereikää ja seitsemäs on hiukan koholla olevassa nokassa. Esineen iästä on tässä vaiheessa lähes mahdotonta sanoa mitään tarkempaa. Rakennetta ajatellen on nuorempi ikäys selvästi todennäköisempi - esihistoriallinen reenjalas olisi järven rantahiekassa maatessaan luultavasti jo aikaa sitten lahonnut. Jos heti hiekan alla on ollut tiukkaa savea, olisi se epäilemättä parantanut huomattavasti esineen säilyvyyttä. Tämän seikan tutkimisen jätin kuitenkin toiseen kertaan koleaan sadesään vuoksi.

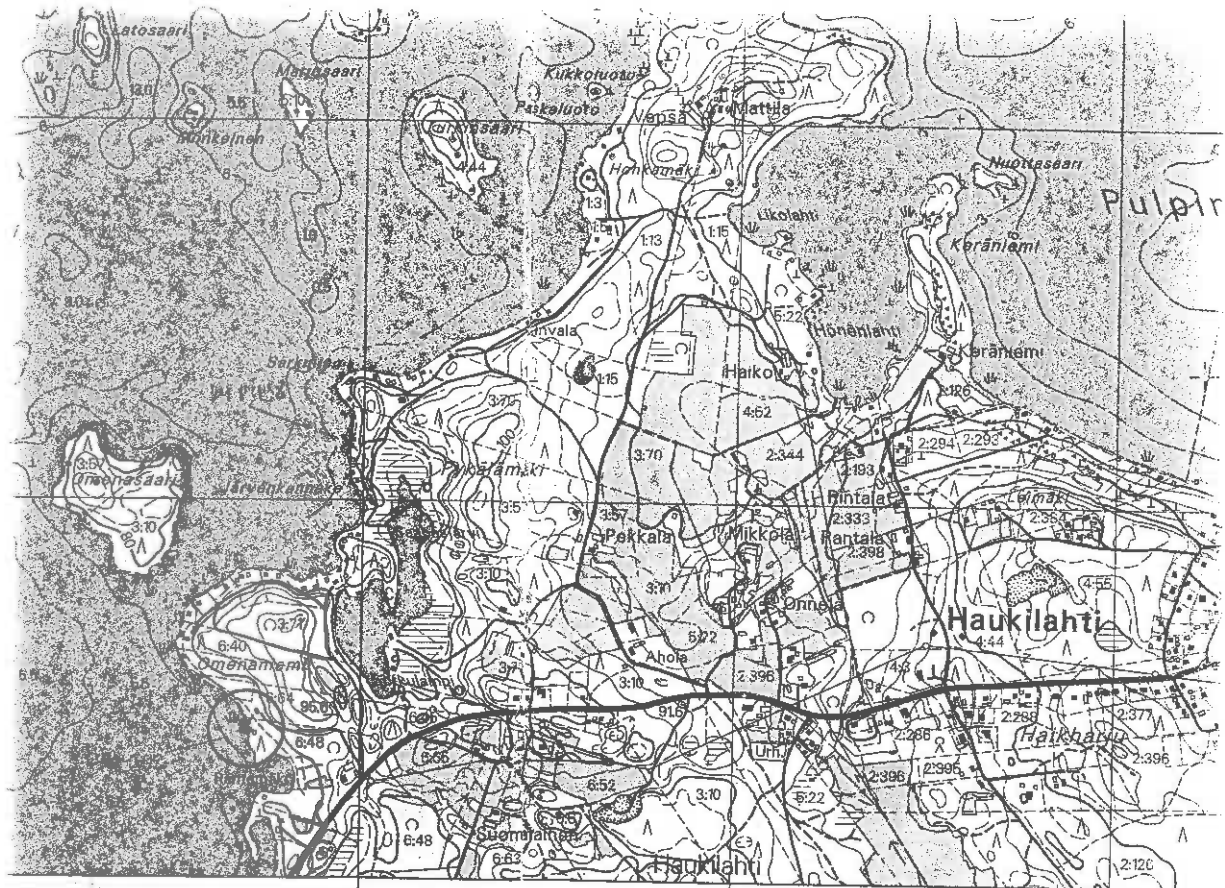
Inventointikertomus

Kohdetta ei tarkastettu v. 1998 inventoinnin yhteydessä.

Liitteet:

- Kartat: peruskarttaote 1:20000
- Negatiivit:
- Diat:

Peruskarttaote 1:20000 (PK 3134 11 KATTELUSSAARI)
 Joutseno (04-0005) Pöyhiä ympäröity ja merkitty punaisella värillä.



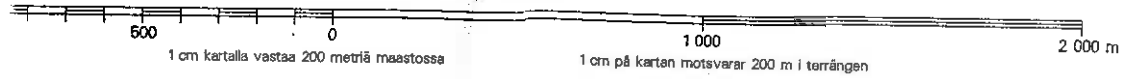
Muukoon

3875 3876 3877

3134 10 28°24' 28°

Koordinaattijärjestelmä KKJ
 Koordinatsystemet KKS
 Korkeusjärjestelmä N60
 Höjdsystemet N60

1 : 20 000



Joutseno Kaukkorpi 173 04 0006**Perustiedot**

<i>Muinaisjäännöstyyppi:</i>	Löytöpaikat
<i>Ajoitus:</i>	Kivikautinen
<i>Rauhoitusluokka:</i>	
<i>Lukumäärä:</i>	1
<i>Peruskartta:</i>	3134 10 Mustola
<i>Peruskoordinaatit:</i>	x= 6779 25, y= 3575 10, z= 85
<i>Etäisyystieto:</i>	Joutsenon kirkosta 5 km länteen
<i>Alue tai rekisterikylä:</i>	Haukilahti
<i>Kiinteistöt:</i>	- 173-404-0006-048 Rantamäki, om. Eero Olavi Pöyhiä (Haukilah- ti 29, 54120 Pulp)

<i>Tutkimukset ja löydöt</i>	- Jukka Luoto, tarkastus 1991 - Petro Pesonen ja Maria Inkiläinen, inventointi 1998 - KM 29445 itäkarjalainen tasatalta
------------------------------	---

Lyhyt kohdekuvaus Löytöpaikka sijaitsee Kaukkorven peltoalueella, aivan Lappeenrannan rajalla, pienen suoksi muuttuneen lampareen äärellä, sen pohjoispuolella peltoalueella, perunamaalla.

Aiemmat kertomukset

- Jukka Luoto 1991: Esineen on löytänyt Markku Pöyhiä (Joutseno, p. 05-4131005) v. 1989. Luodon kertomuksen mukaan löytöpaikka oli v. 1991 perunamaata, jossa ei ollut havaittavissa irtaimia muinaisesineitä eikä kiinteitä muinaisjäännöksiä. Löytöpaikka sijaitsee pienen suoksi muuttuneen lampareen lähellä.

Inventointikertomus

Itäkarjalaisen tasataltan (KM 29445) löytöpaikka sijaitsee Kaukkorven peltoalueella, aivan Lappeenrannan rajalla, pienen suoksi muuttuneen lampareen äärellä, sen pohjoispuolella peltoalueella, perunamaalla. Jukka Luoto on tarkastanut löytöpaikan v. 1991 eikä tuolloin havainnut irtaimia muinaisesineitä tai kiinteitä muinaisjäännöksiä. Paikka oli nytkin tarkastettaessa perunamaata eikä mitään ollut havaittavissa. Maaperä on paikalla hiekkaa ja/tai hiesua, perunamaa on Kaukkorven peltoalueen keskellä olevalla kumpareella. Topografisesti paikka olisi sopiva kivikautiselle asuinpaikalle sillä edellytyksellä, että vesi on alueella joskus ollut 83-84 mmpy korkeudella. Suursaimaan maksimikorkeus alueella on n. 80 mmpy, joten mahdollisesti voisi ajatella paikalla sijainneen tätä korkeammalla olleen pienen järven. Nykyisten tietojen perusteella tätä on kuitenkin mahdotonta varmistaa.

Liitteet:

- Kartat: peruskarttaote 1:20000
- Negatiivit:
- Diat:

Joutseno Konnunsuo 173 04 0007**Perustiedot**

<i>Muinaisjäännöstyyppi:</i>	Löytöpaikat
<i>Ajoitus:</i>	Rautakautinen
<i>Rauhoitusluokka:</i>	
<i>Lukumäärä:</i>	1
<i>Peruskartta:</i>	4112 01 Joutseno
<i>Peruskoordinaatit:</i>	noin x= 6770 84, y= 4419 10, z= 48
<i>Etäisyystieto:</i>	Joutsenon kirkosta n. 8,5 km etelään
<i>Alue tai rekisterikylä:</i>	Valtionmaa
<i>Kiinteistöt:</i>	
<i>Tutkimukset ja löydöt</i>	- Etelä-Karjalan Museo: rautakaudelle C 14-ajoitettu suksi
<i>Lyhyt kohdekuvaus</i>	Konnunsuosta (Hyvätilänsuo) löydetty rautakautinen suksi.

Inventointikertomus

Kohdetta ei tarkastettu vuoden 1998 inventoinnin yhteydessä.

Liitteet:

- Kartat: peruskarttaote 1:20000
- Negatiivit:
- Diat:

Peruskarttaote 1:20000 (PK 4112 01 JOUTSENO)

Joutseno (04-0007) Kunnunsuo, suurpiirteinen löyöalue rajattu punaisella värillä.



© MAANMITTAUSHALLITUS, HELSINKI 1983

Täydennyskarttoitus 1:10 000 v. 1992.
Osa muutoksista on painettu violetilla.Karttarunkona ilmakuvakartta 1:10 000 v.1981
Alueella magneettisia häiriöitä

Joutseno Tammela 173 04 0008

Perustiedot

<i>Muinaisjäännöstyyppi:</i>	Löytöpaikat
<i>Ajoitus:</i>	Historiallinen
<i>Rauhoitusluokka:</i>	
<i>Lukumäärä:</i>	1
<i>Peruskartta:</i>	3134 10 Mustola
<i>Peruskoordinaatit:</i>	x= 6775 84, y= 3578 54, z= 78-79
<i>Etäisyystieto:</i>	Joutsenon kirkosta 7 km lounaaseen
<i>Alue tai rekisterikylä:</i>	Parjala
<i>Kiinteistöt:</i>	- 173-429-0003-011 Tammela, om. Tauno Antero Tammela (Saarnialantie 403, 54100 Joutseno), Elsa Rauha Tammela (ks.ed.)
<i>Tutkimukset ja löydöt</i>	- Petro Pesonen ja Maria Inkiläinen, inventointi 1998 - piikappale (löytäjän hallussa)
<i>Lyhyt kohdekuvaus</i>	Piikappaleen löytöpaikka on Tammelan tila Punnankylässä, aivan Lappeenrannan rajalla.

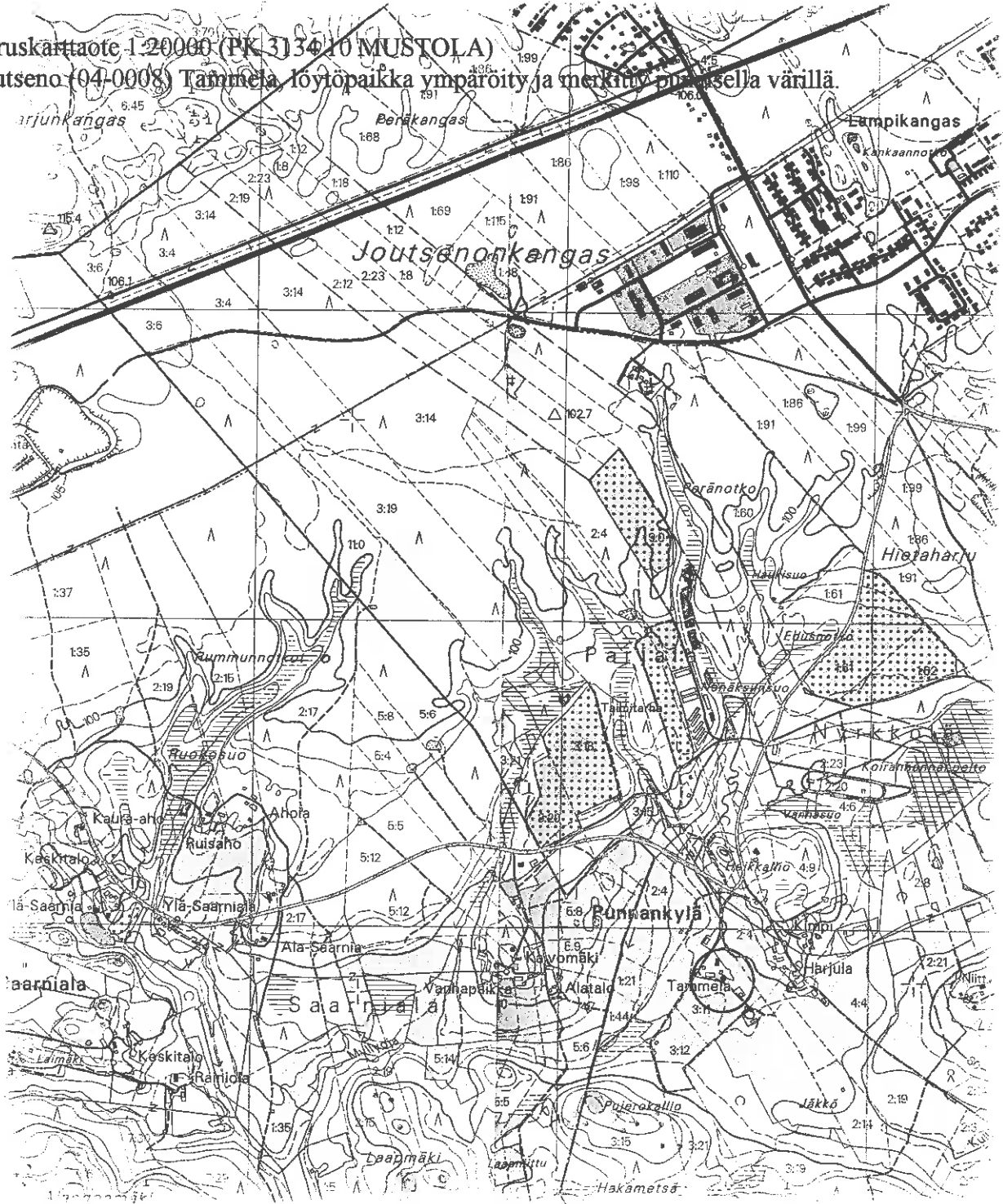
Inventointikertomus

Löytöpaikka tarkastettiin Joutsenon inventoinnin yhteydessä 21.9.1998. Tammelan tilalla asuva Aila Palokas on löytänyt kasvimaastaan joitakin aikoja sitten piin kappaleen, jota hän oli näyttänyt Etelä-Karjalan Museon Minna Kähtävä-Marttiselle. Tammelan tila sijaitsee Punnankylässä aivan Lappeenrannan rajalla. Inventoinnin yhteydessä piimötikästä otettiin valokuvia ja löytöpaikka tarkastettiin, jolloin kasvimaalta löydettiin vain yksi pala lasitettua punasavikeramiikkaa. Piin kappaleessa on hieman valkoista kalkkikuorta, itse pii on harmaata ja kappaleessa on myös hieman retusointia. Näyttää siltä, että kappale on tanskalaista piitä, ilmeisesti tuluspiitä tai sellaiseksi tarkoitettu kappale. Luultavimmin löytö on historialliselta ajalta.

Liitteet:

- Kartat: peruskarttaote 1:20000
- Negatiivit:
- Diat: EKM 2426: 30-32

Peruskarttaote 1:20000 (PK 313410 MUSTOLA)
Joutseno (04-0008) Tammela, löytöpaikka ympäröity ja merkitty punaisella värillä.



Joutseno Jokela 173 04 0009

Perustiedot

<i>Muinaisjäänöstyyppi:</i>	Löytöpaikat
<i>Ajoitus:</i>	Kivikautinen
<i>Rauhoitusluokka:</i>	
<i>Lukumäärä:</i>	1
<i>Peruskartta:</i>	4112 01 Joutseno
<i>Peruskoordinaatit:</i>	x= 6774 00, y= 4424 68, z= 61
<i>Etäisyystieto:</i>	Joutsenon kirkosta 7 km kaakkoon
<i>Alue tai rekisterikylä:</i>	Jokela
<i>Kiinteistöt</i>	- 173-407-0001-007 Jokela, om. Eero Kalevi Ruokonen (Jokelantie 62, 54100 Joutseno)
<i>Tutkimukset ja löydöt</i>	- Aarni Erä-Esko, tarkastus 1964 - Timo Miettinen, inventointi 1976 - KM 11819 ristinuija (verifikaatti)
<i>Lyhyt kohdekuvaus</i>	Esine on löytynyt Jokelanjoesta.

Aiemmat kertomukset

- Timo Miettinen 1976: Reikäseen on löytänyt Pauli Ruokonen (os. Joutseno, Ravattila, Jokela, Mäkelän tl.) heinäkuussa 1947 Jokelan joesta. Esine löytyi uudessa joen pohjasta savesta. Löytöpaikka on n. 600 m Jokelan talosta itään ja n. 190 m Tappuraojan suusta kaakkoon. Joki, joka on paikalla 6-8 m leveä ja metrin parin syvyinen, virtaa tasaisen savimaan halki. Reikäseen löytökohdan läheltä, n. 3 m:n päästä löytyi hist. ajan saviruukun kappale (MV:n hist. toimiston kok.). A. Erä-Eskon tarkastuskertomuksessa on esineen löytöpaikka merkitty hieman toiseen kohtaan kuin P. Ruokosen itsensä panema karttamerkki, mutta tällä ei ole merkitystä sikäli, ettei kysymyksessä voi missään tapauksessa olla asuinpaikkalöytö. Yksi mahdollisuus on se, että kirves on löytynyt peltotöissä läheltä joen rantaa ja se on heitetty joutavana kapineena jokeen. Jos ase olisi joutunut veteen jo esihistoriallisena aikana, olisi se luultavasti painunut löytymättömiin joen pohjasaveen. Irtolöytö se on joka tapauksessa löytöalueen topografiaa ajatellen. Lienee vain sattuma, että saviruukun kappale löytyi reikäseen läheltä.

Inventointikertomus

Löytöpaikkaa ei tarkastettu vuoden 1998 inventoinnin yhteydessä.

Litteet:

- Kartat: peruskarttaote 1:20000
- Negatiivit:
- Diat:

Joutseno Kaskiraunio**173 00 0001****Perustiedot**

<i>Muinaisjäännöstyyppi:</i>	Röykkiöt, viljelysröykkiöt
<i>Ajoitus:</i>	Historiallinen
<i>Rauhoitusluokka:</i>	2/3
<i>Lukumäärä:</i>	useita
<i>Peruskartta:</i>	3134 11 Kattelussaari
<i>Peruskoordinaatit:</i>	x= 6782 41, y= 3580 48, z= 80
<i>Etäisyystieto:</i>	Joutsenon kirkosta 3 km pohjoisluoteeseen
<i>Alue tai rekisterikylä:</i>	Joutseno
<i>Kiinteistöt:</i>	

Tutkimukset, arkistotiedot ja löydöt ⇒ Arkeologian osaston arkistossa Pertti Vuoren kirje ja valokuvia paikalta (MKDN: E 435/III/25.5.1982 ja 4113/27.9.1982)
- Petro Pesonen, inventointi 1998

Lyhyt kohdekuvaus Likosenlahden venesataman pohjoisrannalla, Kaskiraunio

varrella, joitakin viljelysröykkiöitä.

Inventointikertomus

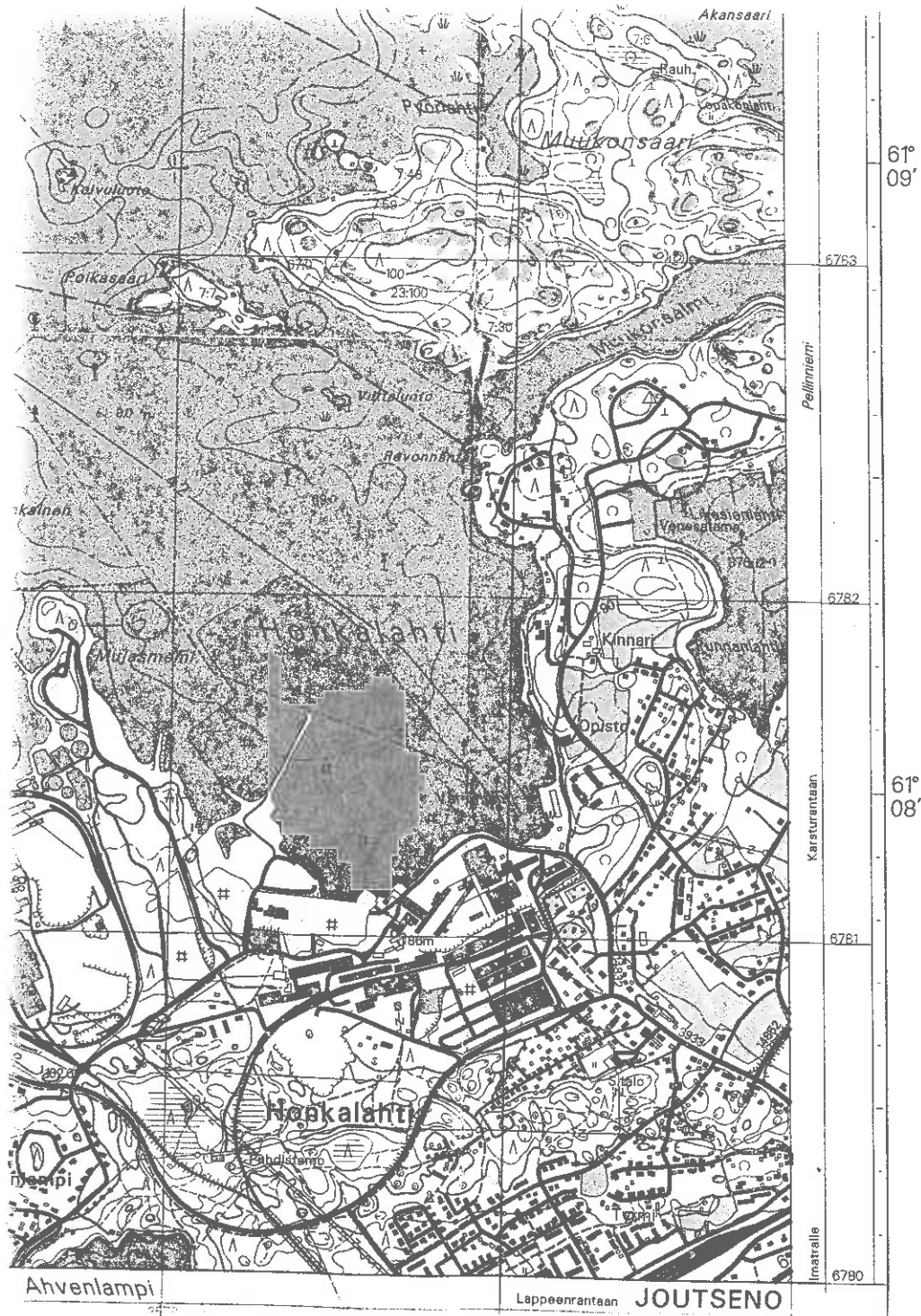
Likosenlahden pohjoisrannalla, Kaskiraunio

Liitteet:

- Kartat: peruskarttaote 1:20000
- Negatiivit:
- Diat:

Peruskarttaote 1:20000 (PK 3134 11 KATTELUSSAARI)

Joutseno (00-0001) Kaskiraunontie ympäröity ja merkitty punaisella värillä.



Joutseno Hirssaari 173 00 0002

Perustiedot

<i>Muinaisjäännöstyyppi:</i>	Kivirakenteet
<i>Ajoitus:</i>	Historiallinen
<i>Rauhoitusluokka:</i>	2/3
<i>Lukumäärä:</i>	1
<i>Peruskartta:</i>	4112 01 Joutseno
<i>Peruskoordinaatit:</i>	x= 6770 04, y= 4420 31, z= 50-51
<i>Etäisyystieto:</i>	Joutsenon kirkosta 8,5 km etelään
<i>Alue tai rekisterikylä:</i>	Valtionmaa
<i>Kiinteistöt:</i>	

Tutkimukset ja löydöt - Petro Pesonen, inventointi 1998

Lyhyt kohdekuvaus Kivilatomus sijaitsee Konnunsuon lakeudesta hieman nousevalla hiekkakumpareella, joka on nimetty Hirssaareksi. Latomuksen kivet ovat osittain sammaloituneet. Latomus ei ole viljelysraunio, mutta tuskin se on esihistoriallinenkaan. Se saattaa olla jopa alle 100 vuoden ikäinen.

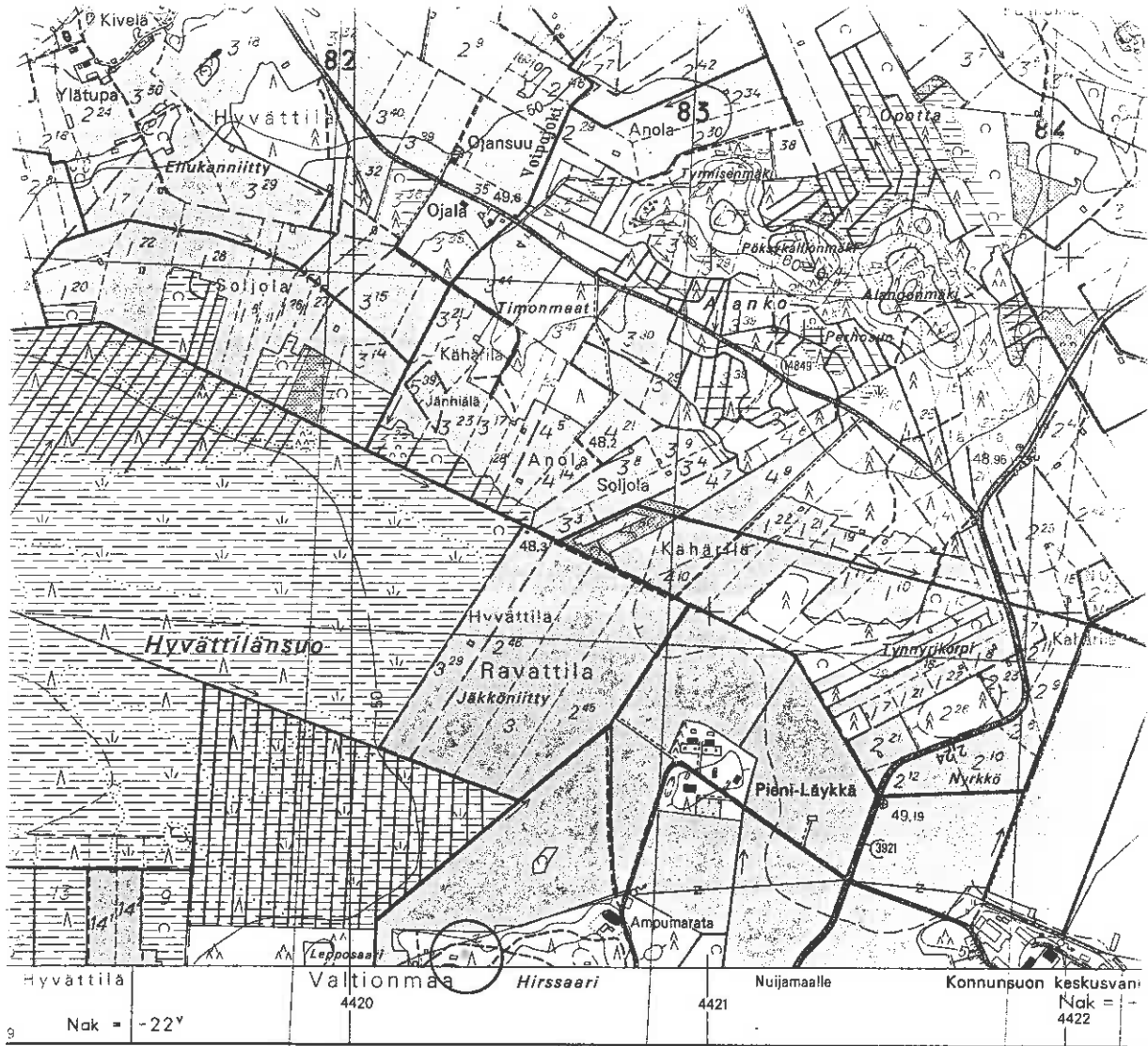
Inventointikertomus

Kivilatomus sijaitsee Konnunsuon lakeudesta hieman nousevalla hiekkakumpareella, joka on nimetty Hirssaareksi. Tämän kumpareen etelälaidalle kaivettuun hiekkakuoppaan on muodostunut tekolampi, jota nykyään käytetään uimalana, länsirannalla on kesäteatteri, joka taas on ilmeisesti rakennettu vanhan navetan raunioille. Pohjoisrannalla, hiekkapohjaisella mäntykankaalla on vaja, jota käytetään uimakoppina. Tämän vajan takana, vajasta n. 10 m koilliseen on n. pohjois-eteläsuuntainen säännöllinen kivilatomus, kooltaan 6 x 4 m ja korkeudeltaan 50-80 cm. Latomus on koottu n. 30-50 cm läpimitaltaan olevista lohkotuista kivistä. Vajan länsipuolella olevasta kalliosta on louhittu juuri tällaista kiveä. Latomuksen kivet ovat osittain sammaloituneet. Latomus ei ole viljelysraunio, mutta tuskin se on esihistoriallinenkaan. Se saattaa olla jopa alle 100 vuoden ikäinen.

Liitteet:

- = Kartat: peruskarttaote 1:20000
- Negatiivit: EKM K 1097: 15-18
- = Diat: EKM 2426: 27-28

Peruskarttaote 1:20000 (PK 4112 01 JOUTSENO)
 Joutseno (00-0002) Hirssaari ympäröity ja merkitty punaisella värillä.



Hyvättiä Valtionmaa Hirssaari Nuijamaalle Kunnunsuon keskusväli
 9 Nak = -22° 4420 4421 4422

KUUSIKUUSI, HELSINKI 1983 35 82 35 83 35 84
 Karttarunkona ilmakuvakartta 1:10 000 v:lta 1963 ja osittain keä.
 Alueella magneettisia häiriöitä

1:10 000 v. 1992.
 on painettu violetilla.

Joutseno Anola 173 00 0003

Perustiedot

<i>Muinaisjäänöstyyppi:</i>	Kulttipaikat, mahdollinen kuppikivi
<i>Ajoitus:</i>	Rautakautinen?
<i>Rauhoitusluokka:</i>	3
<i>Lukumäärä:</i>	1
<i>Peruskartta:</i>	4112 01 Joutseno
<i>Peruskoordinaatit:</i>	x= 6775 53, y= 4420 28
<i>Etäisyystieto:</i>	Joutsenon kirkosta 4 km etelään
<i>Alue tai rekisterikylä:</i>	Soljola
<i>Kiinteistöt:</i>	- 173-401-0002-053 Uusitalo, om. Pentti Tapio Iivonen (Kilteisen- tie 11, 54100 Joutseno)
<i>Tutkimukset ja löydöt</i>	- mainitaan J.-P. Taavitsaisen tarkastuskertomuksessa 1979 (Jout- seno 10 Karsturanta Luhdanlahti) - Petro Pesonen ja Maria Inkiläinen, inventointi 1998
<i>Lyhyt kuvaus</i>	Opettaja Pertti Vuoren kertoman mukaan tämä 4-5 kuoppainen kivi on tuhottu tienparannustöissä ja silminnäkijöiden mukaan se on nykyisin tien täytemaassa alkuperäisen sijaintipaikan luoteispuolel- la olevassa notkelmassa.

Inventointikertomus

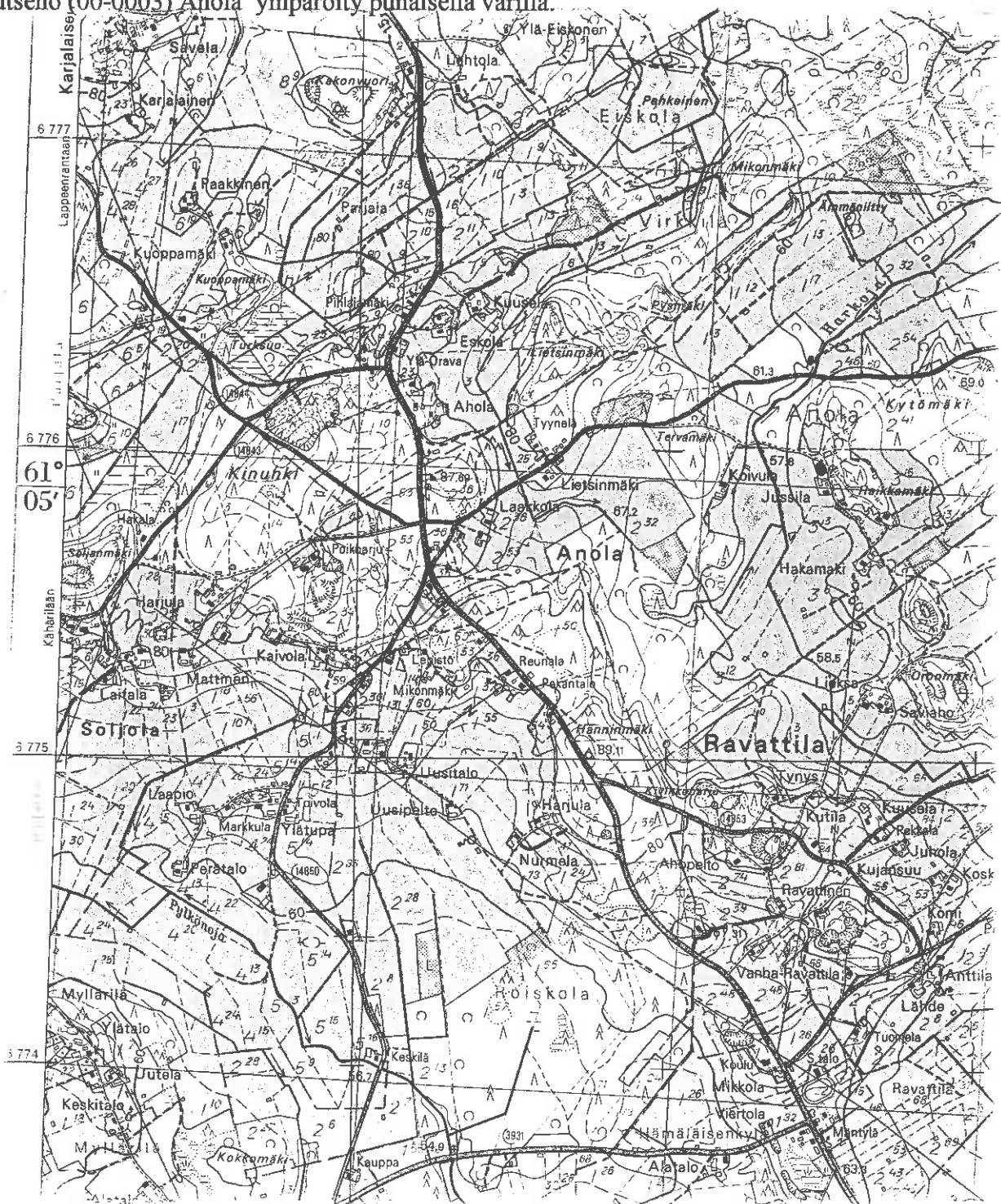
Opettaja Pertti Vuoren kertoman mukaan tämä 4-5 kuoppainen kivi on tuhottu tienparannustöissä ja silminnäkijöiden mukaan se on nykyisin tien täytemaassa alkuperäisen sijaintipaikan luoteispuolella olevassa notkelmassa. Tämän notkelman ympäristöä tarkasteltiin Anolassa ja paikalla todettiin useita suuria maakiviä, joita voisi ajatella kuppikiviksi, mutta yhdessäkään ei kuppeja tms. havaittu. Tien täytemaassa mahdollisesti oleva kuppikivi on ilmeisesti jossain niin piilossa, että sitä ei havaittu. Anolan kylä sinänsä näyttää hyvin siltä, että sillä voisi olla rautakautiset tai ainakin varhaiskeskiaikaiset juuret, etenkin Kaivolän tilän ympäristö näyttää siltä.

Liitteet:

- Kartat: peruskarttaote 1:20000
- Negatiivit:
- Diat:

Peruskarttaote 1:20000 (PK 4112 01 JOUTSENO)

Joutseno (00-0003) Anola ympäröity punaisella värillä.



Joutseno Suuri Linnamäki**173 00 0004****Perustiedot**

<i>Muinaisjäännöstyyppi:</i>	Puolustusvarustukset, linnavuoret?
<i>Ajoitus:</i>	Historiallinen?
<i>Rauhoitusluokka:</i>	
<i>Lukumäärä:</i>	1
<i>Peruskartta:</i>	3134 10 Mustola
<i>Peruskoordinaatit:</i>	x= 6773 12, y= 3578 08
<i>Etäisyystieto:</i>	Joutsenon kirkosta 7 km lounaaseen
<i>Alue tai rekisterikylä:</i>	Kähärilä
<i>Kiinteistöt:</i>	- useita tiloja
<i>Tutkimukset ja löydöt</i>	- Aarni Erä-Esko, tarkastus 1963
<i>Lyhyt kohdekuvaus</i>	Tarulinna, jolla ei ole puolustusvarustuksia.

Aiemmat kertomukset

- Aarni Erä-Esko 1963: Tämä paikka sijaitsee Joutsenon kirkosta n. 7 km etelälounaaseen ja Konnunsuon läntisen osan pohjoispuolella. K.o. paikkakunnalla kerrotaan yleisesti tarinaa, jonka mukaan Linnamäkeä olisi muinoin käytetty pakopaikkana. Suuri Linnamäki on jokseenkin korkea, sen huipun ollessa lähes 50 m vieressä sijaitsevaa Konnunsuota ylempänä. Suolta katsottuna se erottuukin kaukaa selvästi ympäristöään korkeampana vuorena. Vuoren päältä on erinomainen näköala paitsi Konnunsuolle myös itään. Suuri Linnamäki on vaikeapääsyinen jokseenkin kaikilta muilta suunnilta paitsi luoteesta. Varsinkin koillisrinteessä on paikoitellen jyrkkiä kallioseinämiä. Vaikka mäki siis vaikuttaakin pakopaikaksi sopivalta, niin etsiskelystä huolimatta en onnistunut toteamaan mitään vallien jäännöksiin viittaavia merkkejä. Kerrotaan, että kulkutienä linnaan olisi käytetty "portaita", jotka sijaitsevat koillisrinteen jyrkässä kohdassa. Muita oman nimensä saaneita kohtia ovat vuorella mm. "kirkko", jonka tärkeimpänä osana on "rappusten" yläpuolella sijaitsevalle kalliotasanteelle luisunut, suurehko kivilohkare. Käsitykseni mukaan Suurella Linnamäellä ei ole ollut esihistoriallista linnoitusta sen enempää kuin esim. Lappeen Ilottulankaan Linnamäellä, joka on tästä n. 7 km luoteeseen. Mainittakoon lisäksi, että Suuren Linnamäen luoteispuolella, Lappeen pitäjän puolella, on myös Pieni Linnamäki - niminen vuori.

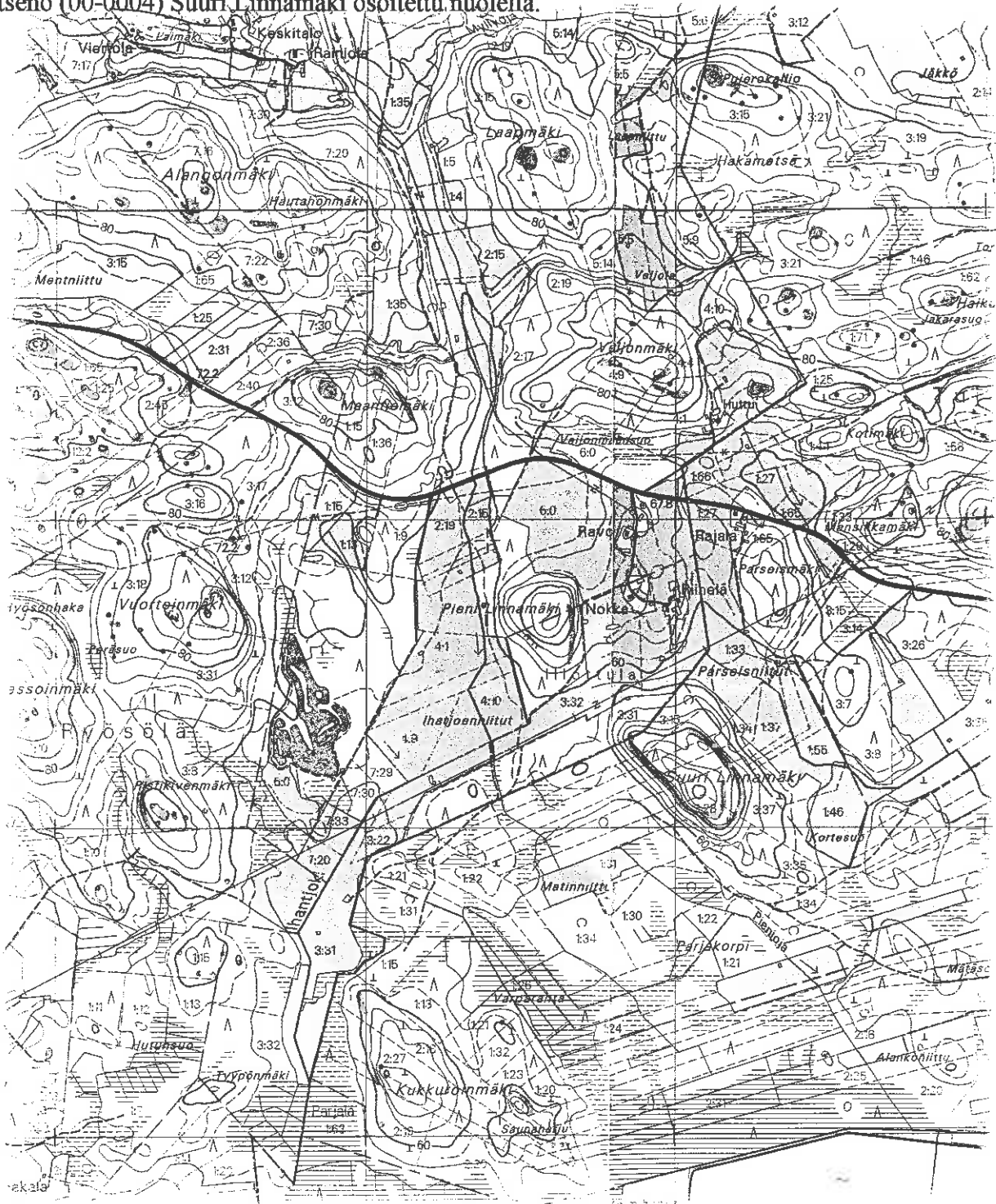
Inventointikertomus

Kohdetta ei tarkastettu vuoden 1998 inventoinnissa.

Liitteet:

- Kartat: peruskarttaote 1:20000
- Negatiivit:
- Diat:

Peruskarttaote 1:20000 (PK 3134 10 MUSTOLA)
Joutseno (00-0004) Suuri Linnamäki osoitettu nuolella.



Joutseno Tuuhala 173 00 0005**Perustiedot**

<i>Muinaisjäännystyyppi:</i>	Asuinpaikat, talonpohja?
<i>Ajoitus:</i>	Historiallinen
<i>Rauhoitusluokka</i>	
<i>Lukumäärä:</i>	1
<i>Peruskartta:</i>	4112 02 Jänhiälä
<i>Peruskoordinaatit:</i>	x= 6784 21, y= 4424 41
<i>Etäisyystieto:</i>	Joutsenon kirkosta 7,5 km koilliseen
<i>Alue tai rekisterikylä:</i>	Jänhiälä
<i>Kiinteistöt:</i>	- 173-409-0004-103 Tuuhala, om. Jouni Juha Tuuha (Ruistie 45, 54100 Joutseno)
<i>Tutkimukset ja löydöt</i>	- Timo Miettinen, inventointi 1976
<i>Lyhyt kohdekuvaus</i>	Mahdollinen rakennuksen pohja.

Aiemmat kertomukset

- Timo Miettinen 1976: Annikki Tuuha on v. 1975 ilmoittanut museovirastoon, että Jänhiälän Tuuhalan talon maalta on löydetty mahdollinen rakennuksen pohja. Talosta n. 30 m länteen löytyi viemäriä tehdessä n. 70 cm:n syvyydestä vanhaa lahonnutta puuta n. 5 m:n matkalta. Kaivoin emännän osoittamalta paikalta esiin puuta, josta otin näytteen mahdollista ajoitusta varten. Löytö, josta ei tarkemmista kaivauksista voi sanoa mitään luonnehtivaa, ajoittuneen korkeintaan keskiajalle, mutta voi olla melkoisesti nuorempikin.

Inventointikertomus

Kohdetta ei tarkastettu vuoden 1976 inventoinnin yhteydessä.

Liitteet:

- Kartat: peruskarttaote 1:20000
- Negatiivit:
- Diat:

Peruskarttaote 1:20000 (PK 4112 02 JÄNHIÄLÄ)
Joutseno (00-0005) Tuuhala ympäröity ja merkitty punaisella värillä.



Joutseno Leppäsmäki 173 00 0006**Perustiedot**

<i>Muinaisjäännöstyyppi:</i>	Maarakenteet, kuopat
<i>Ajoitus:</i>	Historiallinen?
<i>Rauhoitusluokka:</i>	
<i>Lukumäärä:</i>	1
<i>Peruskartta:</i>	4112 01 Joutseno
<i>Peruskoordinaatit:</i>	x= 6771 78, y= 4424 15, z= 80
<i>Etäisyystieto:</i>	Joutsenon kirkosta 9 km kaakkoon
<i>Alue tai rekisterikylä:</i>	Leppälä
<i>Kiinteistöt:</i>	- 173-421-0015-000 Hietanen, om. Veikko Johannes Ahtiainen (Kievarinraitti 18, 54100 Joutseno)
<i>Tutkimukset ja löydöt</i>	- Petro Pesonen ja Maria Inkiläinen, inventointi 1998
<i>Lyhyt kohdekuvaus</i>	Hieman suppilomainen kuoppa Leppäsmäen eteläreunalla.

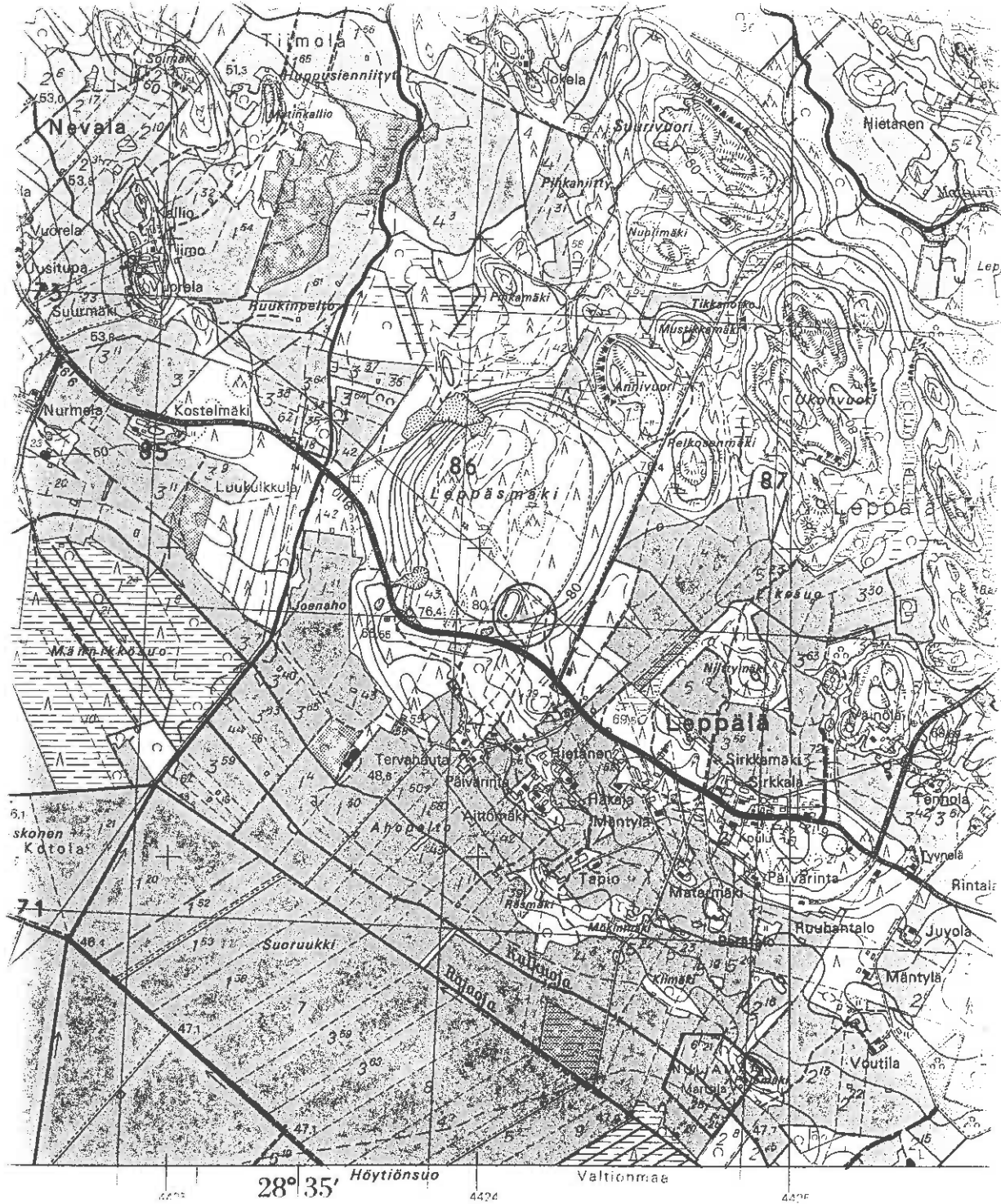
Inventointikertomus

Kuoppa havaittiin Joutsenon inventoinnin yhteydessä 24.9.1998 tarkastellessamme erikoista Leppäsmäkeä Leppälän kylässä. Mäki on laeltaan lähes pyöreä ja varsin tasainen. N. 80 mmpy:n korkeudella olevan laen eteläharjalla, lähellä laelle raivattua ravirataa, havaitsimme halkaisijaltaan n. 3 m olevan, hieman suppilomaisen kuopan, jonka syvyys on 50-70 cm. Kuoppa ei vaikuta aivan tuoreelta, sillä reunat ovat loivahkot. Kuoppaan tehdyssä koekuopassa oli havaittavissa kaksoispod-soli, maa on hienoa hiekkaa. Kuoppa lienee luettava ajaltaan ja tarkoitukseltaan epämääräisiin muinaisjäännöksiin.

Liitteet:

- Kartat: peruskarttaote 1:20000
- Negatiivit:
- Diat:

Peruskarttaote 1:20000 (PK 4112 01 JOUTSENO)
 Joutseno (00-0006) Leppäsmäki ympäröity ja merkitty punaisella värillä.



Joutseno Urkonsaari E 173 00 0007**Perustiedot**

Muinaisjäännöstyyppi: Kivirakenteet, latomus
Ajoitus: Historiallinen?
Rauhoitusluokka: 2/3
Lukumäärä: 1

Peruskartta: 4112 03 Mietinsaari
Peruskoordinaatit: x= ~~6790~~90, y= 4429 55, z= 80
Etäisyystieto: Joutsenon kirkosta 16 km koilliseen
Alue tai rekisterikylä: Saviniemi
Kiinteistöt: - 173-434-0001-010 Urkonsaari, om. Enso Oy (PL 309, 00101 Helsinki)

x = 679190 koir. ETH
 24.06.04
 p = 6792 858
 i = 3590637

Tutkimukset ja löydöt - Petro Pesonen, Timo Jussila ja Maria Inkiläinen, inventointi 1998

Lyhyt kohdekuvaus Latomus sijaitsee Urkonsaaren itärannalla, jyrkähköllä rantaterassilla. Latomus on nelikulmainen, kooltaan n. 1 x 1 m.

Inventointikertomus

Latomus löytyi Joutsenon inventoinnin yhteydessä 23.9.1998. Se sijaitsee Urkonsaaren itärannalla, jyrkähköllä rantaterassilla. Latomus on nelikulmainen, kooltaan n. 1 x 1 m. Kivet ovat pieniä, n. 10-20 cm halkaisijaltaan ja osin sammaloituneet. Latomuksen pohjoispuolella on Salpa-linjan juoksuhautoja. Maasto on nuorta männikköä. Myös samalla kohdalla vesirajassa on eräänlainen latomus, retkeilijöiden tulisija. Kohde on mukana esimerkkinä erilaisista kivilatomuksista Joutsenon saaristossa.

Liitteet:

- Kartat: peruskarttaote 1:20000
 - Negatiivit: EKM K 1097: 55-56
 - Diat: EKM 2426: 29

Joutseno Keski-Lyly S 173 00 0008**Perustiedot**

<i>Muinaisjäännöstyyppi:</i>	Maarakenteet, kuopat
<i>Ajoitus:</i>	Historiallinen?
<i>Rauhoitusluokka:</i>	2/3
<i>Lukumäärä:</i>	1
<i>Peruskartta:</i>	4112 02 Jänhiälä
<i>Peruskoordinaatit:</i>	x= 6787 06, y= 4421 55
<i>Etäisyystieto:</i>	Joutsenon kirkosta 8 km pohjoiskoilliseen
<i>Alue tai rekisterikylä:</i>	Karsturanta
<i>Kiinteistöt:</i>	- 173-412-0003-035 Keskilyly, om. Joutsenon kunta (PL 5, 54101 Joutseno)
<i>Tutkimukset ja löydöt</i>	- Petro Pesonen, inventointi 1998
<i>Lyhyt kohdekuvaus</i>	Halkaisijaltaan 10-metrinen vallillinen, syvä kuoppa ja 3-metrinen matalahko painanne.

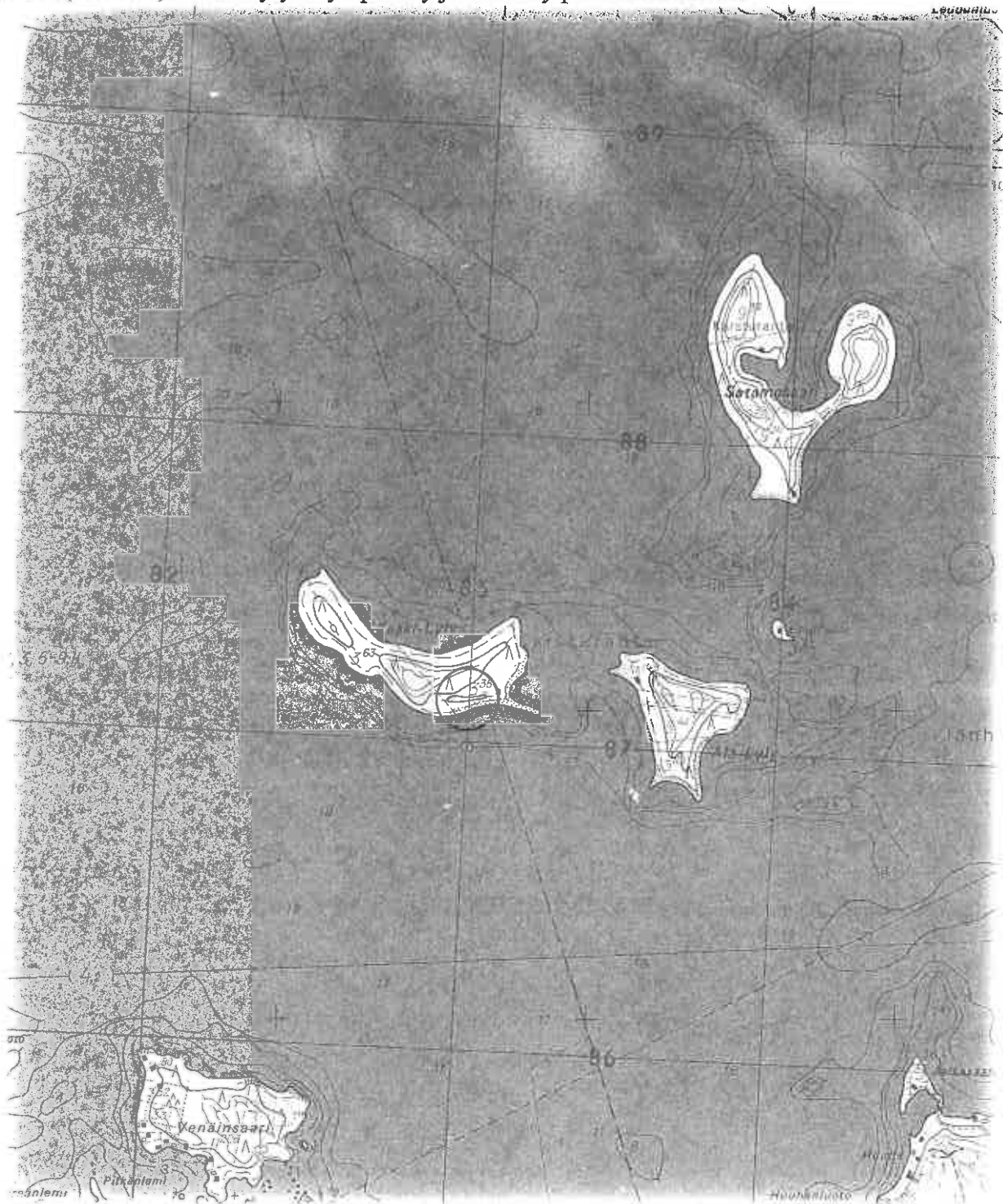
Inventointikertomus

Keski-Lyly -saaren etelärannalla, Joutsenon Veneseuran mökistä n. 150 m länteen, itä-länsisuuntaisen rantavallin/törmän länsipäässä on n. 10 m halkaisijaltaan oleva, n. 2 m syvä, pyöreä kuoppa, jonka ympärillä on luodut vallit. Kuoppa ei selvästi ole hiekkakuoppa, eikä se vaikuta tervahaudaltakaan. Sen reunat ovat aika jyrkät eivätkä vielä täysin umpeenkasvaneetkaan. Kyseessä saattaisi siten olla suhteellisen tuore rakennelma, mahdollisesti jokin viime sotien aikainen varustus tms. Pohjalla on ruostuneita peltikanistereita ym. romua. Saman harjanteen itäpäässä, lähempänä mökkiä, on n. 3 m halkaisijaltaan oleva matalahko painanne, johon tehdystä koekuopasta paljastui sorainen maaperä, muttei painanteen tarkoitus tai ajoitus.

Liitteet:

- Kartat: peruskarttaote 1:20000
- Negatiivit:
- Diat:

Peruskarttaote 1:20000 (PK 4112 02 JÄNHIÄLÄ)
Joutseno (00-0008) Keski-Lyly S ympäröity ja merkitty punaisella värillä.



Joutseno Tervahauta 173 00 0009**Perustiedot**

<i>Muinaisjäänntyyppi:</i>	Kivirakenteet, kiviaita
<i>Ajoitus:</i>	Historiallinen
<i>Rauhoitusluokka:</i>	2/3
<i>Lukumäärä:</i>	1
<i>Peruskartta:</i>	4112 02 Jänhiälä
<i>Peruskoordinaatit:</i>	x= 6785 45, y= 4424 78
<i>Etäisyystieto:</i>	Joutsenon kirkosta 8 km koilliseen
<i>Alue tai rekisterikylä:</i>	Jänhiälä
<i>Kiinteistöt:</i>	- 173-409-0007-045 Tervahauta, om. Tauno Olavi Veijalainen (Jänheentie 145, 54100 Joutseno)

Tutkimukset ja löydöt - Timo Miettinen, inventointi 1976

Lyhyt kohdekuvaus Jänhiälän kylän Tervahaudan talon maalla Saimaan rannassa Laakunlammen koillispuolella on poikittain rantaan nähden n. 40 m pitkä ja 1,5 m leveä sammaloitunut matala kiviaidan näköinen latomus.

Aiemmat kertomukset

- Timo Miettinen 1976: Jänhiälän kylän Tervahaudan talon maalla Saimaan rannassa Laakunlammen koillispuolella on poikittain rantaan nähden n. 40 m pitkä ja 1,5 m leveä sammaloitunut matala kiviaidan näköinen latomus. Tätä n. 40 m rannasta sijaitsevaa, huvila eteläpuolelta S-S -törmän reunalle nousevaa rakennelmaa on Tervahaudan isännän Olavi Veijalaisen mukaan käynyt fil. tri A. Erä-Esko katsomassa ja esittänyt, että sen kohdalla olisi muinaisjäännöksen mahdollisuus olemassa. Esihistorialliset tiedot jakautuvat meillä kahteen ryhmään, hautaröykkiöihin liittyviin kulttiteihin ja kosteikkojen yli vieviin teihin. Tervahaudan "aita" ei ilmeisestikään kuulu kumpaankaan ryhmään joten sitä lienee pidettävä vain jonkinlaisena keskenjääneen kiviaidan pohjana niin tarkoituksettomalta kuin se tuntuukin ko. maastonkohtaa ajatellen - Veijalaisen mukaan ei paikalla ole koskaan kulkenut mitään rajalinjaa.

Inventointikertomus

Kohdetta ei tarkastettu vuoden 1998 inventoinnin yhteydessä.

Liitteet:

- Kartat: peruskarttaote 1:20000
- Negatiivit:
- Diat:

Peruskarttaote 1:20000 (PK 4112 02 JÄNHIÄLÄ)
 Joutseno (00-0009) Tervahauta ympäröity ja merkitty punaisella värillä.



Joutseno Hovi 173 00 0010

Perustiedot

<i>Muinaisjäännystöyppi:</i>	Röykkiöt, viljelysröykkiöt
<i>Ajoitus:</i>	Historiallinen
<i>Rauhoitusluokka</i>	
<i>Lukumäärä:</i>	1
<i>Peruskartta:</i>	4112 02 Jänhiälä
<i>Peruskoordinaatit:</i>	6786 07 / 4427 45
<i>Etäisyystieto:</i>	Joutsenon kirkosta 10,5 km koilliseen
<i>Alue tai rekisterikylä:</i>	Jänhiälä
<i>Kiinteistöt:</i>	- 173-409-0001-082 Hovi, om. Katri Laina Siviä Lähde (Karhunpääntie 33, 55300 Rauha), Kyösti Kalervo Lähde (ks.ed.)
<i>Tutkimukset ja löydöt</i>	- Timo Miettinen, inventointi 1976
<i>Lyhyt kohdekuvaus</i>	Jänhiälän Karhunpään niemessä on Hovin tilan (om. Katri Lähde) maalla kymmenkunta kiviröykkiötä, jotka ovat ilmeisesti peltokiviröykkiöitä tai kaskiraunioita.

Aiemmat kertomukset

- Timo Miettinen 1976: Jänhiälän Karhunpään niemessä on Hovin tilan (om. Katri Lähde) maalla kymmenkunta kiviröykkiötä, jotka ovat ilmeisesti peltokiviröykkiöitä tai kaskiraunioita. Röykkiöiden, jotka sijaitsevat niemen kaakkoisreunassa Kurjenlahteen viettävässä rinteessä, kohdalla on nimittäin selvästi vielä näkyvissä vanhaa pellonpohjaa ja muutama röykkiö on kasattu ison maakiven viereen. Läheisen Harjulan talon isännän mukaan samanlaisia kiviröykkiöitä on tästä paikasta n. 800 m kaakkoon tienristeyksen eteläpuolella. Mielestäni on syytä säilyttää selvä raja ilmeisten peltokiviröykkiöiden ja kaskiraunioiden ja toisaalta esihistorialliseksi epäiltävissä olevien kiviröykkiöiden välillä. Muuten saattaa jokin ilmeisen merkityksetön röykkiö "leimautua" muinaisjäänökseksi ja löytää lopulta tien jopa peruskarttaan.

Inventointikertomus

Kohdetta ei tarkastettu vuoden 1976 inventoinnin yhteydessä.

Liitteet:

- Kartat: peruskarttaote 1:20000
- Negatiivit:
- Diat:

Joutseno Käärmekallio 173 09 0001**Perustiedot**

Muinaisjäännöstyyppi: Luonnonmuodostumat, kalliopoimuja
Ajoitus: Ajoittamaton
Rauhoitusluokka:
Lukumäärä: 1

Peruskartta: 4112 01 Joutseno
Peruskoordinaatit: x= 6775 75, y= 4420 12
Etäisyystieto: Joutsenon kirkosta 4 km etelään
Alue tai rekisterikylä: Anola
Kiinteistöt:

Tutkimukset, arkistotiedot ja löydöt - Pertti Vuoren valokuvia ja kartta (MKDN: D 254/IIIa/9.11.1979 ja 4878/16.11.1979)
 - Jussi-Pekka Taavitsainen, tarkastus 1979

Lyhyt kohdekuvaus Luontaisia kuvioita kalliossa, luultavasti ns. pfygmaattinen poimu.

Aiemmat kertomukset

- Jussi-Pekka Taavitsainen 1979: Pertti Vuoren lähettämä valokuva, jossa on "käärmeen" muotoinen kuvio kalliossa Joutsenon Anolan "Käärmekalliolla". Taavitsainen on todennut kuvion luontaiseksi, ilmeisesti kyseessä on ns. pfygmaattinen poimu.

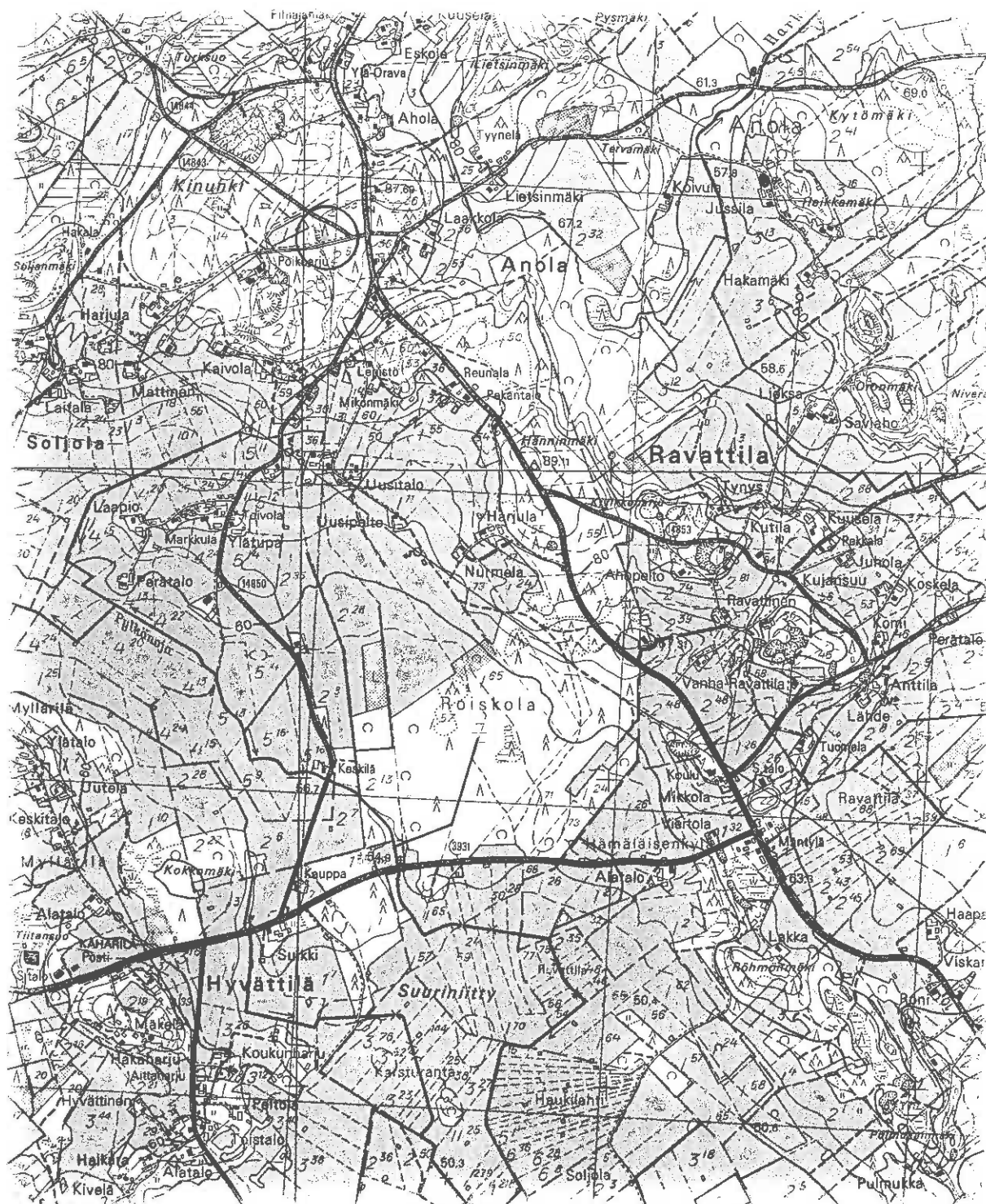
Inventointikertomus

Paikkaa ei käyty tarkastamassa inventoinnin yhteydessä.

Liitteet:

- Kartat: peruskarttaote 1:20000
- Negatiivit:
- Diat:

Peruskarttaote 1:20000 (PK 4112 01 JOUTSENO)
Joutseno (09-0001) Käärmevallio ympäröity ja merkitty punaisella värillä.



JOUTSENON INVENTOINTI

Petro Pesonen 1998



KUVA 1 Joutseno (01-0001) Niemiinsaari. Kockuoppaa kaivetaan
 asumuspainanteeseen 2. NW-SE, 15.9.1998. Kuvannut
 Petro Pesonen 1998. EKM K 1097-21



KUVA 2 Joutseno (01-0001) Niemiinsaari. Asumuspainanteet - suurin
 piirtein autotalluun ja panoraama (1+2) NW-SE, 15.9.1998. Kuvannut
 Petro Pesonen 1998. EKM K 1097-23-24

Kuvannut Petro Pesonen 1998

JOUTSENON INVENTOINTI

Petro Pesonen 1998



KUVA 3. Joutseno (01-0001) Mietinsaari keramiikkaa
ylemmältä rantatörmältä. EKM K 1097:42.



KUVA 4. Joutseno (01-0002) Onnenmaa asuinpaikka
hiekkarannan yläpuolella S-N. 23.9.1998
EKM K 1097:53.

JOUTSENON INVENTOINTI

Petro Pesonen 1998



KUVA 5. Joutseno (01-0003) Urkonsaari. Kuva rantaa
jakavalta kalliolta. SW-NE. 23.9.1998. EKM K 1097. 54.




KUVA 6. Joutseno (01-0010) Luhdanlahti. Kappikivi.
E-W. 11.9.1998. EKM K 1097. 35.

JOUTSENON INVENTOINTI

Petro Pesonen 1998



KUVA 7. Joutseno (01-0010) Lundanlahti. KuppiKivi
E-W 18.9.1998 EKM K 1097.36



KUVA 8. Joutseno (01-0010) Lundanlahti. KuppiKivi
ja sen takana oleva kesämökki. N-S 18.9.1998
EKM K 1097.37

JOUTSENON INVENTOINTI

Petro Pesonen 1998



KUVA 9. Joutseno (01-0011), Suur-Suomensalo 2,
panoraama (2/3). 5-E. 6.9.1998. EKM-K: 1097-4.



KUVA 10. Joutseno (01-0012), Suur-Suomensalo 2,
Asuinpaikan löytöjä. EKM-K: 1097-47


JOUTSENON INVENTOINTI

Petro Pesonen 1998



KUVA II. Joutseno (02-0013) Aia-Lyly. Asuinpaikka
rantatörmällä. SE-NW. 4.9.1998. ERM K 1097:1.

JOUTSENON INVENTOINTI
Petro Pesonen 1998



Kuva 12. Joutseno (01-0015) kohoaa. Saaren kirkonkylän alueella, jolla asuinpaikka,
panoraama (2-3/3). E-W. 6.9.1998. EKM K 1097788

JOUTSENON INVENTOINTI

Petro Pesonen 1998



KUVA 13. Joutseno (01-0015) Kohosaari. Asuinpaikka saaren keskitasanteella, panoraama (1-2/3). SE-NW 6.9.1998. ERM K 1097. 9-10.




KUVA 14. Joutseno (01-0015) Kohosaari. Asuinpaikka saaren keskitasanteella, panoraama (3/3). SE-NW 6.9.1998. ERM K 1097. 11.

JOUTSENON INVENTOINTI

Petro Pesonen 1998



KUVA 15 Joutseno, Risto Pankkonen, taustalla
Joutseno (01-0015) Kohosaari, E-W: 6.9.1998,
EKM K 1097.12



KUVA 16 Joutseno (01-0015) Kohosaari
Asuinpaikan löyöjä, EKM K 1097.45

JOUTSENON INVENTOINTI

Petro Pesonen 1998



KUVA 17. Joutseno (01-0016) Sammalisenlahti.
 Asumuspaikka keskellä kumpareella, jossa hiettakuoppa.
 E-W. 15.9.1998. ERM K 1097. 22.



KUVA 18. Joutseno (01-0017) Temoniemi.
 Asumuspainanteet niemenkärjen pohjoisrannalla.
 SW-NE. 15.9.1998. ERM K 1097. 25.

JOUTSENON INVENTIINTI
Petro Pesonen 1998



KUVA 19 Joutseno. 101-0018. Niemi. Kuva Jaimaan rannasta asuinpaikalle, pannaama
(3/3). JW-ME. 16.9.1998. EKM X 1097. 22-29.

JOUTSENON INVENTOINTI

Petro Pesonen 1998




KUVA 20 Joutseno (01-0018) Nievarc.
Kompakeramiikkaa asuinpaikalta ERM K 1097.44.




KUVA 21. Joutseno (01-0018) Nievarc.
Kompakeramiikkaa asuinpaikalta ERM K 1097.43.

JOUTSENON INVENTOINTI

Petro Pesonen 1998




KUVA 22 Joutseno (01-0019) Huusniemi 1
Asuinpaikanne 2, jonka keskellä lattia pystyssä
W-E. 17.9.1998. EKM K 1097.32




KUVA 23 Joutseno (01-0019) Huusniemi 1
Asuinpaikan rantatormää, löytöpaikka A. NE-SW
17.9.1998. EKM K 1097.33

JOUTSENON INVENTOINTI

Petro Pesonen 1998




KUVA 24 Joutseno (01-0019) Huusniemi 1
Löyntejä asuinpaikalta ERM K 1097:40




KUVA 25. Joutseno (01-0020) Huusniemi 2. Etualalla kahvilan rakennustyömaa takana linjakepit, kockuoppien 1-3 kohdalla, panoraama (1-2/2) NW-SE. 17.9.1998. ERM, K 1097:30.

146
JOUTSENON INVENTOINTI

Petro Pesonen 1998




KUVA 26. Joutseno (01-0020) Huusniemi 2
Kvartssia asuinpaikalta EKM K 1097: 41.



KUVA 27. Joutseno (01-0021) Lindunniemi.
Rautakuonoa EKM K 1097: 39.

JOUTSENON INVENTOINTI

Petro Pesonen 1998




KUVA 28. Joutseno (01-0022) Hiikkasaari.
Asuinpaikan löytöjä. EKM K 1097. 48



KUVA 29. Joutseno (01-0023) Liadunlahti.
Löytöjä asuinpaikalta. EKM K 1097. 38.

JOUTSENON INVENTOINTI
Petro Pesonen 1998



KUVA 30. Joutseno (01-0024). Tarvasteosasto, painanne hakorajon luona, panoraama
(1-3/3). NW-SE. 22.9.1998. EXM. K 1097. 59-61.

JOUTSENON INVENTOINTI

Petro Pesonen 1998



KUVA 31 Joutseno (01-0024) Tervasterranta,
koekuoppaa kaivetaan asuuspainanteeseen S-N
22.9.1998 ERM K 1097: 62



KUVA 32 Joutseno (01-0024) Tervasterranta
Asuinpaikan löydetä ERM K 1097: 46

JOUTSENON INVENTOINTI

Petro Pesonen 1998



KUVA 33. Joutseno (01-0026) Siikasaari, asuinpaikka metsässä
venneiden takamaastossa, panoraama (1-2/2). SW-NE 23.9.1998.
EKM K 1097. 57.



KUVA 34 Joutseno (00-0002) Hirssaari.
Kivilatamus. W-E. 8.9.1998. EKM K 1097. 16.

JOUTSENON INVENTOINTI

Petro Pesonen 1998



KUVA 35 Joutseno (00-0002) Hirssaari.
Latomus vojan takana. 5-N. 8.9.1998. EKM K 1097.18.



KUVA 36 Joutseno (00-0007) Urkansaari E,
kivilatomus 5-N. 23.9.1998. EKM K 1097.55

JOUTSENO 1 Mietinsaari (KM 31037) / Pesonen 1998

Luuanalyysi 22.3.1998 Pirkko Ukkonen

* = vähimmäisyksilömäärän (MIND) laskemiseen soveltuva fragmentti

5	1	maxillare dex. fr.	Cyprinidae
	2	vertebra fr.	Teleostei
	1	lepidotrichia prox. fr.	"
	1	costa/lepidotrichia fr.	"
8	5	costa/lepidotrichia fr.	Teleostei
14	1	vertebra, corpus vert. epiph. fr.	Mammalia
	1	dentale fr.	Esox lucius
	1	dens fr.	"
	1	vertebra fr.	Teleostei
	3	costa/lepidotrichia fr.	"
17	-	(Mammalia)	

Aineistosta määritettiin yhteensä 17 fragmenttia, jotka jakautuivat seuraavasti:

Laji	Fr.	MIND*
Mammalia (nisäkkäät)	1	-
Esox lucius (hauki)	2	1
Cyprinidae (särkikalat)	1	1
Teleostei (kalat)	13	-

*MIND = vähimmäisyksilömäärä

Pirkko Ukkonen

JOUTSENO 2 Onnenmaa (KM 31038) / Pesonen 1998

Luuanalyysi 22.3.1998 Pirkko Ukkonen

2 - (?)

JOUTSENO 12 Suur-Suomensalo (KM 31040) / Pesonen 1998

Luuanalyysi 22.3.1998 Pirkko Ukkonen

3 - (Megamammalia)

JOUTSENO 18 Nievare (KM 31046) / Pesonen 1998

Luuanalyysi 22.3.1998 Pirkko Ukkonen

2	1	vertebra fr. (+Mammalia)	Teleostei
7	-	(Mammalia)	

JOUTSENO 19 Huusniemi 1 (KM 31047) / Pesonen 1998

Luuanalyysi 22.3.1998 Pirkko Ukkonen

4 - (?)

7 = (?)

JOUTSENO 20 Huusniemi 2 (KM 31048) / Pesonen 1998

Luuanalyysi 22.3.1998 Pirkko Ukkonen

2	1	palatinum fr.	Esox lucius
	2	dentale, dens	"
	1	articulare dex. fr.*	"
	1	parietale fr.	"
	1	cleithrum sin. fr.*	"
	6	vertebra fr.	Teleostei
	3	lepidotrichia prox. fr.	"
	23	costa/lepidotrichia fr.	"

Aineistosta määritettiin yhteensä 38 fragmenttia, joista 6 voitiin määrittää haueksi, loput vain yleisesti kalaksi.

Pirkko Ukkonen

JOUTSENO 22Hiekkasaari (KM 31050) / Pesonen 1998

Luuanalyysi 22.3.1998 Pirkko Ukkonen

10 - (Teleostei)

JOUTSENO 24 Tervastenranta (KM 31052) / Pesonen 1998

Luuanalyysi 22.3.1998 Pirkko Ukkonen

4	1	mc II dex. prox. fr.*	Castor fiber
	1	dentale sin. ant. fr.	Perca fluviatilis
	1	dentale fr.	Esox lucius
	1	maxillare dex. ant. fr.	"
	4	costa/lepidotrichia fr. (+Mammalia)	Teleostei

Aineistosta määritettiin yhteensä 8 fragmenttia, jotka jakautuivat seuraavasti:

Laji	Fr.	MIND*
Castor fiber (majava)	1	1
Esox lucius (hauki)	2	1
Perca fluviatilis (ahven)	1	1
Teleostei (kalat)	4	-

*MIND = vähimmäisyksilömäärä

Pirkko Ukkonen