

NÄRPIÖ NORRSKOGENIN KAATOPAIKKA-ALUE
röykiön kaivaus 1988

Mirja Miettinen

NÄRPIÖ, NORRSKOGENIN KAAKOPAIKKA-ALUE

röykkiön kaivaus 1988

MjA 545 07 0055

Kunta :Närpiö
Kylä :Västra Yttermark (20134)
tila :1:80, kaatopaikka-alueeksi erotettu osa
omistaja :Närpiön kunta

peruskartta 1241 05 NÄRPES /1987

x = 6939 76

y = 1517 26

z = 25 m ymp

SKL NÄRPIÖ no 55

KERTOMUKSEEN LIITTYVÄT
kartat

-peruskarttaote 1:20 000

-pienennöskopio kaatopaikka-alueen suunnitelmakartasta(1:1000)
v:lta 1984/Närpiön kunnasta

-kartta röykkiöstä 1:50

negatiivit no 77219-77225

löydöt: -

aiemmat tutkimukset:-

aiemmat tiedot: Närpes hembygdsföreningin ilmoitus

JOHDANTO

Närpiössä syyskuussa 1988 suoritettujen Norrskogenin Fäbobackenin kaivausten päätyttyä tehtiin lähialueille tarkastuskäyntejä ja päätettiin tutkia kaikkein uhanalaisin niistä pienistä röykkiöistä, jotka tarkastuskäynnillä 1987 syksyllä oli todettu Norrskogenin kaatopaikka-alueen aitauksen sisäpuolella. Museovirasto teki kunnalle asiaa koskevan kirjeen, johon liittyi kustannusarvio niiden röykkiöiden tutkimiseksi, jotka tulisivat jäämään alle kaatopaikan laajetessa. Kunta ei kuitenkaan osoittanut esitettyjä tutkimusvaroja, vaan esitti että, kiirellisin röykkiöistä tutkittaisiin Fäbobackenin kaivausten jälkeen.

Työ tehtiin yhden runsaan puolen päivän kuluessa, kieltämättä varsin poikkeuksellisissa oloissa kaatopaikka-alueen laidalla. Tuuli oli luoteesta ja ilma viileä ja sateinen; kaatopaikan koko ajan täyttyvä ja jyrättävä jätevuori muutaman kymmenen metrin päässä ilmaisi silti jatkuvasti olemassaoloaan.

Työn suorittajina oli joukko Fäbobackenin uskollisia vapaaehtoisia kaivajia. Piirtäjänä oli täälläkin Hanna Nevanlinna.

KAIVAUSHAVAINNOT

Röykkiö sijaitsi alueen pohjoisosassa, luoteisessa kulmauksessa, jossa maasto nykyisin muodostaa luoteeseen viettävän rinteen alaosan, joka alkujaan on ollut ympäristöään korkeampi kannas. Kaatopaikan etelä ja länsiosassa oleva jatkuvasti uutta täytettä saava jätevuori oli paikalta vain 20-30 m päässä (ks. valokuvat). Kasvillisuus alueen tällä nurkalla oli pensaikkoa, josta pääosa oli raivattu pois. Hyvin roskaisen ympäristön keskellä on suurehkoilla, laakealla maakivellä, koko n 6 x 4 m, korkeus n 70 -100 cm, oli kivistä koottu matala röykkiö. Kivet siinä olivat verrattain tasakokoisia, läpimitaltaan 20-40 cm väliltä. Ne oli ladottu 1-3 kerrokseen. Kaakkosissivulla, joka oli parhaiten säilynyt oli näkyvissä latteista kivistä tehtyä n kolme kivikerrosta käsittävää reunusta. Röykkiö oli osaksi hajonnut tai hajoitettu. Muodoltaan se oli nyt epämääräisen pitkänomainen, mutta lienee alkujaan ollut suorakulmainen.

Käytettävissä olevan lyhyen ajan puitteissa ja sateen vuoksi ei tarkempaan kartoitukseen ryhdytty: röykkiö puhdistettiin pintakasvillisuudesta ja roskista. Sen jälkeen se mitattiin, kuvattiin ja vaaittiin ristikkäiset linjat pintaprofiileja varten. Röykkiön kunto ei myöskään tehnyt tarkemman kartan laatimista mielekkääksi.

Tämän jälkeen röykkiön kivet purettiin. Väleissä oleva vähäinen humus oli maatonutta kariketta sekä kaatopaikkajätettä. Voitiin todeta, että kaatopaikkojen vakioasukkaisiin kuuluvat jyräjät ja linnut olivat kuljettaneet jätettä myös röykkiöön: kivien alta ja väleistä löytyi kaikenlaisia pieniä kätköjä, joissa oli esim. narua, muovia, alumiinipaperia jne. Kivien alla oli ilmeisiä hylättyjä pikkunisäkkäiden pesiä.

Muutama kivistä oli punaista hiekkakiveä, luultavasti paikalla luonnostaan olleita, ei sinne erikseen kerättyjä, kuten Fäbobackenin ison röykkiön pintakivet.

Röykkiön korkeus vaaittiin kaatopaikka-alueen ulkopuolella, tien itäpuolella olevasta, peruskarttaan merkitystä kiintopisteestä 25,59 m ymp. Korkeudeksi saatiin 25,19 m ymp. Tutkimuksen jälkeen röykkiötä ei koottu enää; se tulisi jäämään jätevuoren alle lähitulevaisuudessa.

Muut kaatopaikka-alueen sisäpuolella olevat matalat röykkiöt sijaitsevat kartalla olevan ongelmajätevajan länsipuolella niemekkeellä, joka ei -ainakaan lähivuosina - tule täytettäväksi jätteillä .

Hki 25.2.1991


Mirja Miettinen

FUTALIA
RÖYKÖKÄITÄ

Begr. plats för
döda djur

Röykökäivä kivellä
TUTK. 1988

Problemanvalti-
garage

120 m²

skyddsvall

Gammal
örsädningsplats

Gammal
stambassäng

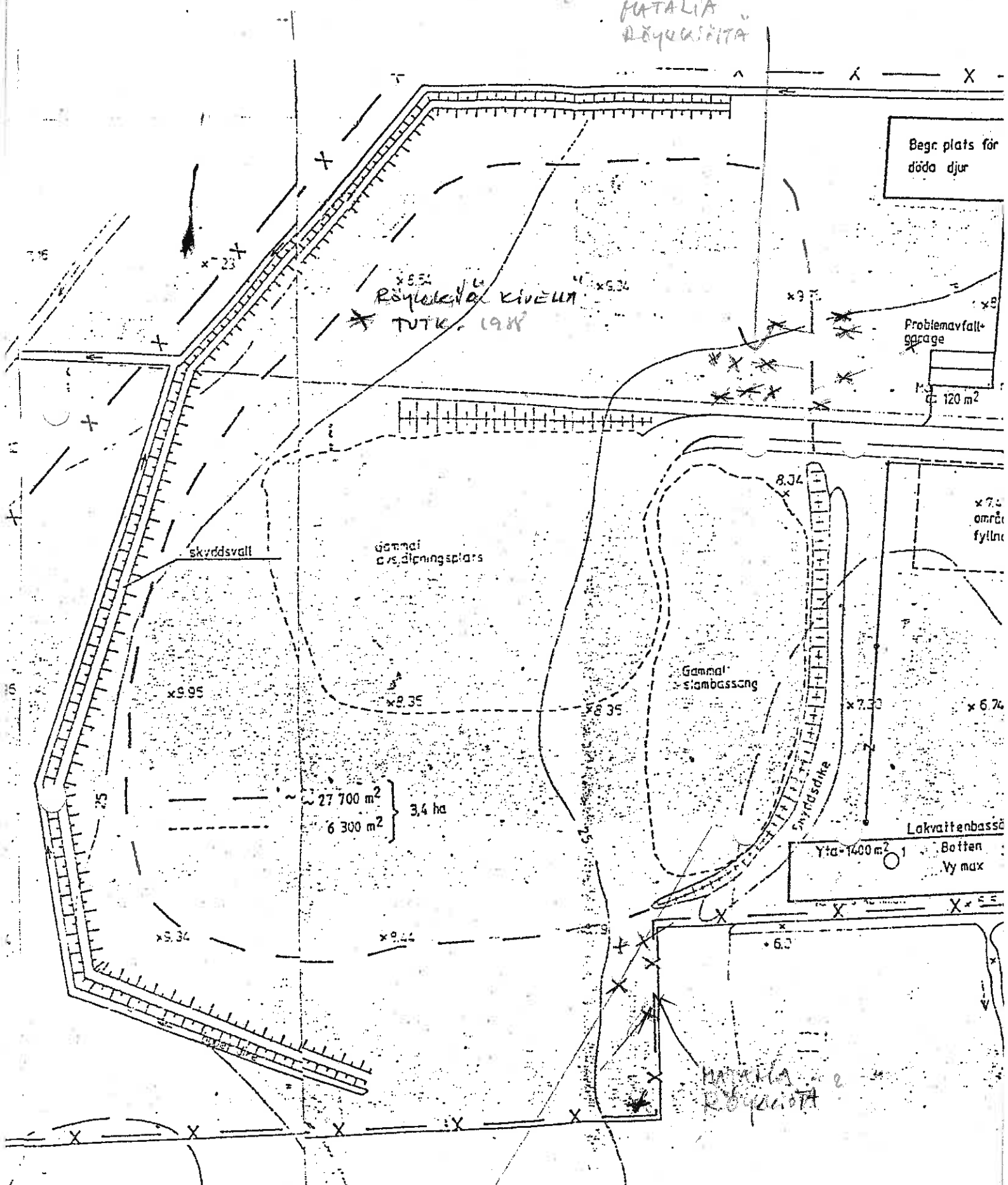
27 700 m²
6 300 m² } 3,4 ha

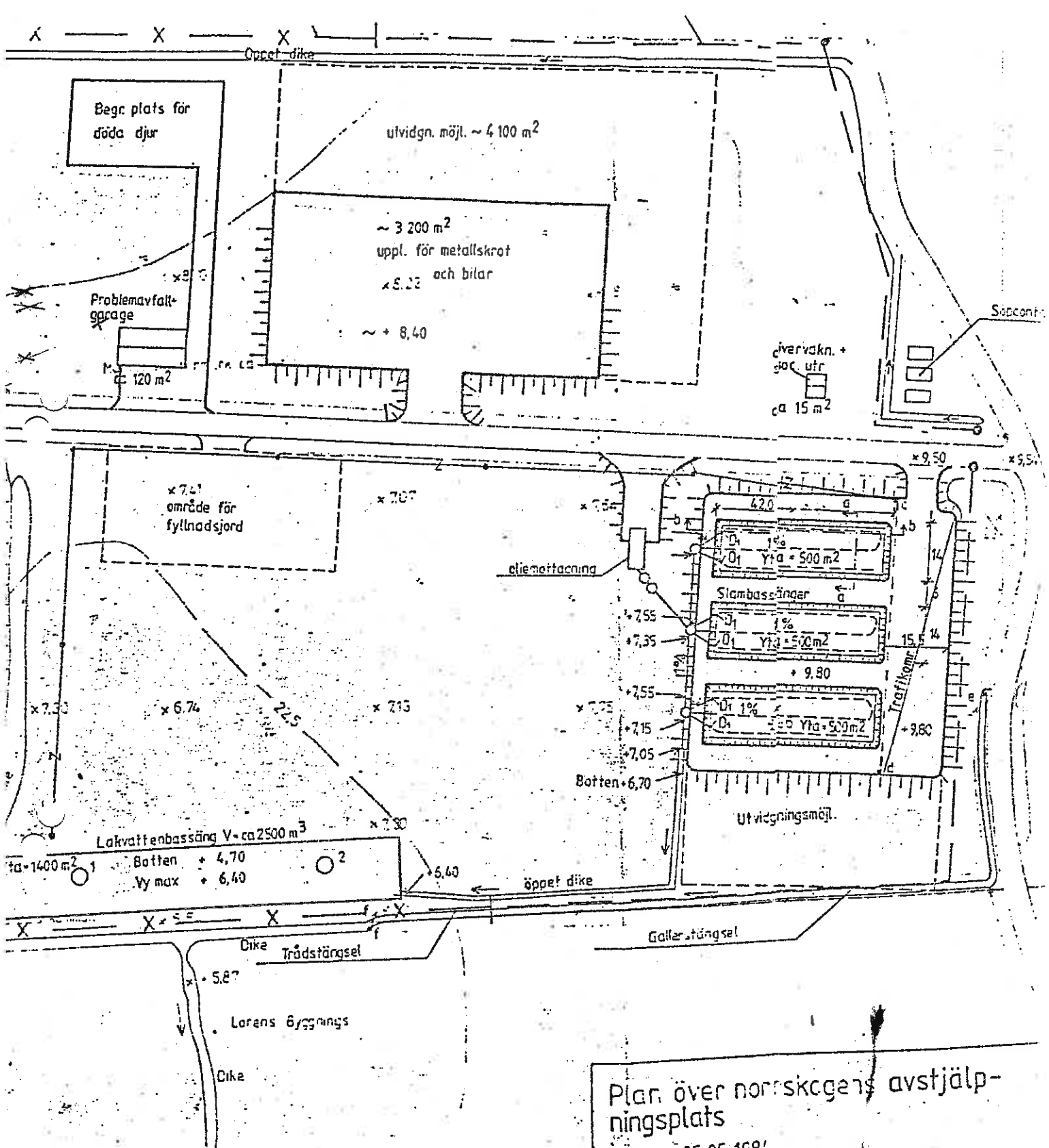
Lokvattenbassäng

Yta: 1400 m²
Botten
Vy max

FUTALIA
RÖYKÖKÄITÄ

Röykökäivä Myös
Aika Harkittu
Urkon. kanto...





Plan över norrskogens avstjälpningsplats
 Närpes 05.05.1984
 Skc c ~~XXXX~~
Arne Hjält

NÄRPIÖ NORRSKOGENS AVSTJÄLPNINGSPLATS (SKL 55)

M. MIETTINEN 1988

KARTTA RÖYKKIÖSTÄ

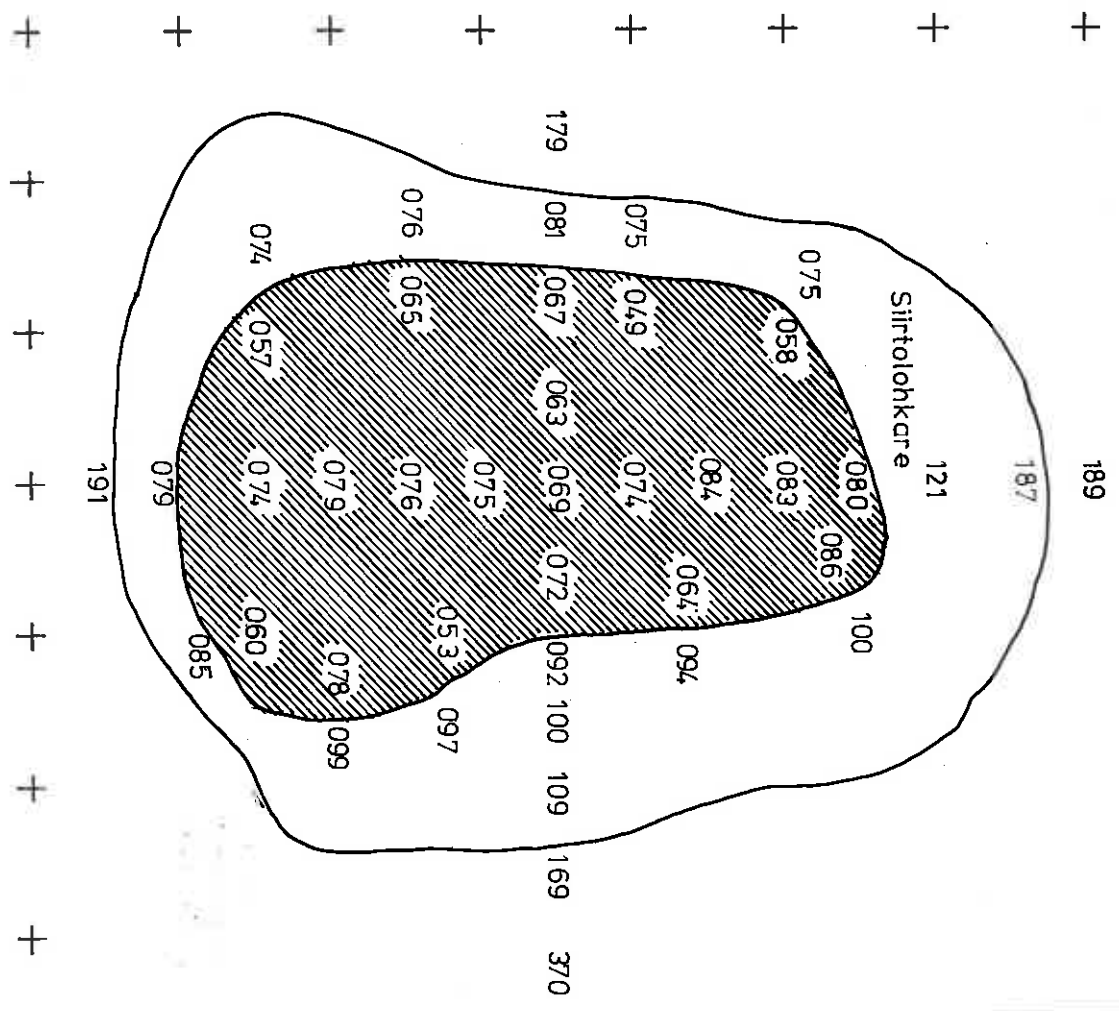
kp 073 = 25,19 mpy

MK 1:50  1 m

Piirt. H. Nevanlinna

Röykkiö =
Varjostettu alue oli peitetty irtokivillä,
halk. 10 - 40 cm

Vaaitusluvat ovat röykkiön pintalukuja.



NÄR PLO, NORRSKOGENS
AUSTJÄLPPÄÄNGS PL.

SKL (55) 1988

77219



77220



Röytkiö länestä

77221



77222



Röytkiö lounaasta

SM-18

NÄRPIÖ, NDRRSKOGENS
AUSTJÄLPNINGSPLATS
SKL (55) 1988

77223



Röytkiö Idästä.

77224



Röytkiö kaakosta

77225



Röytkiö kaakosta,
pintakivet.
HANNA NEVANLINNA
MITTAA