

Kangasala Mäntyveräjän suunnittelualueen muinaisjäännösinventointi 2012



**Timo Jussila
Timo Sepänmaa**



Kustantaja: Kangasalan kunta

Sisältö:

Perustiedot	2
Inventointi	2
Yleiskartta	3
Vanhat kartat	4
Kuvia	5

Kansikuva: Peltoa tutkimusalueen koillisosassa, kuvattu pohjoiseen

Perustiedot

Alue: Kangasalan Mäntyveräjän suunnittelualue. Alue sijaitsee Kangasalan kirkon luoteispuolella, harjun kaakkoisrinteen alaosassa sekä harjun ja Noormarkun talon välisellä alueella.

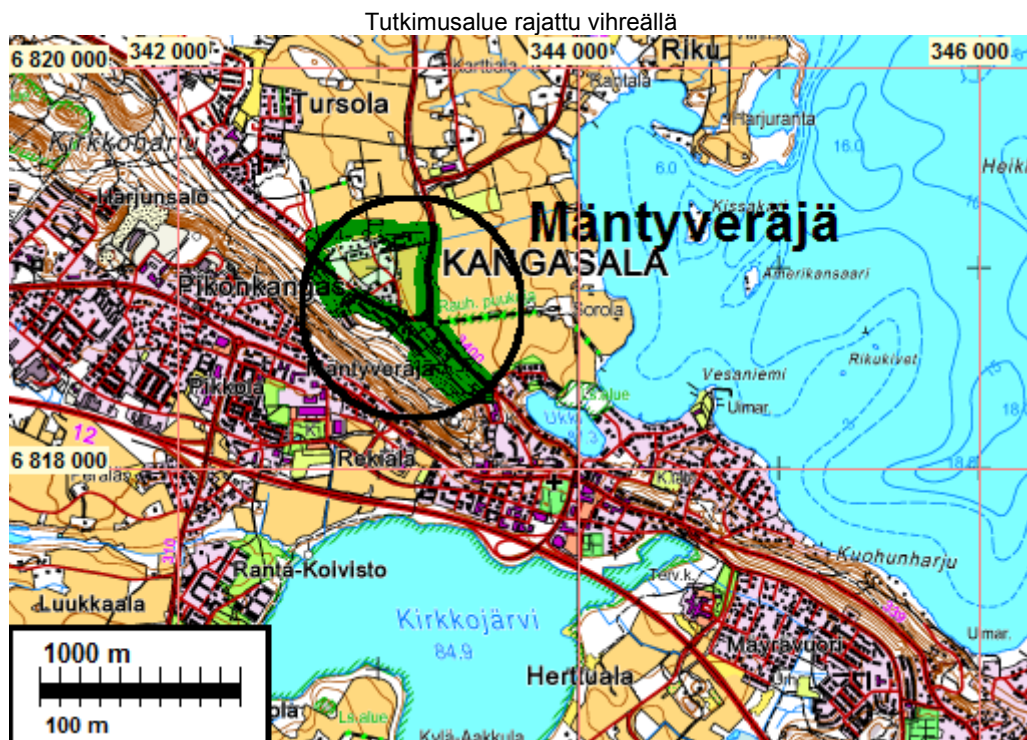
Tarkoitus: Tarkistaa onko alueella muinaisjäänöksiä.

Työaika: Maastotyöaika: 24.4.2012

Kustantaja: Kangasalan kunta

Tekijät: Mikroliitti Oy, Timo Jussila ja Timo Sepänmaa

Tulokset: Tutkimusalueella ei tunnettu ennestään muinaisjäänöksiä. Tutkimusalueella ei havaittu muinaisjäänöksiä.

**Inventointi**

Inventoinnin maastotyö tehtiin kaikin puolin erinomaisissa olosuhteissa huhtikuun lopulla 2012. Varjoisimmissa paikoissa, tiheässä metsässä oli paikoin lumipälviä, mutta ne eivät haitanneet havainnointia. Alue ei vaikuttanut miltään osin muinaisjäänöksille potentiaaliselle maastolle. Alue on suureksi osaksi rakennettua. Pihamaita ei tarkastettu. Alueen lounaisreunalla on rakentamatonta, metsäistä harjunrinnettä. Maasto harjun alarinteessä oli kauttaaltaan hyvin kivikkoista eikä siellä havaittu mitään muinaisjäänökseen viittaavaa. Alueen laajemmassa pohjoisosassa on peltoa, joka paikalla käytäessä oli vanhalla sängellä. Peltomaasto on alueella tasais-ta. Jonkun verran tutkailtiin pellon pintaa jossa havaintomahdollisuudet välttävät. Pelloissa ei

havaittu mitään muinaisjäänökseen viittaavaa. Alueen pohjoisosassa on rakentamattomia metsäläisiä, jotka tarkastettiin kattavasti ja tehtiin muutamia koekuoppia. Mitään muinaisjäänökseen viittaavaa ei havaittu.

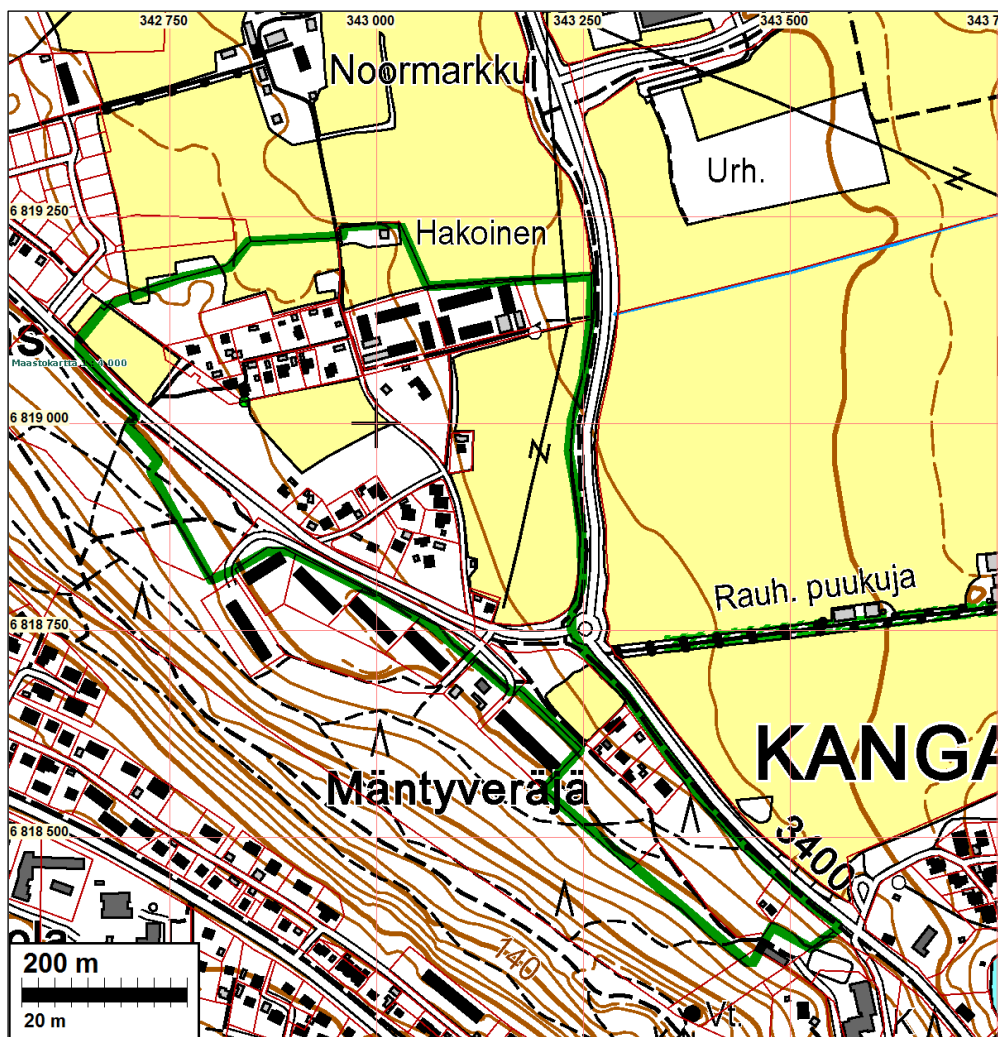
Alue rajautuu kaakkoisosassa vanhaan tiehen, joka on johtanut kangasalan kirkolta Ranssiin ja edelleen Oriveden Unkilaan. Tie kulkee vanhojen karttojen (1800-l) mukaisella paikalla kaakosta nykyisen liikenneympyrän kohdalle, josta sen on kaartunut koilliseen, nykyisen tien itäpuoliselle pellolle. Kyseinen alue josta tie on hävinnyt ei kuulunut tutkimusalueeseen. Mitään vanhaan aikaisempaan tielinjaan viittaavaa ei tutkimusalueella havaittu. Vanha tielinja on mainittu merkittävänä maakunnallisen reittinä Pirkanmaan historialliset merkittävät tiet kirjassa ja siinä kohde 21 (Kalle Luoto 2011, Pirkanmaan maakuntamuseo). Liikenneympyrän kohdalla on vanhasta tiestä haaraantunut luoteeseen Kyötikkälään menevä paikallistie joka on noudattanut nykyisen asemantien linjausta ainakin tutkimusalueen osalta. Mitään aikaisempaan tielinjaan viittaavaa ei havaittu. Tämä paikallistie ei ole merkittävä vanha tielinja.

Alueella ei havaittu muinaisjäänöksiä.

Espoo 3.7.2012

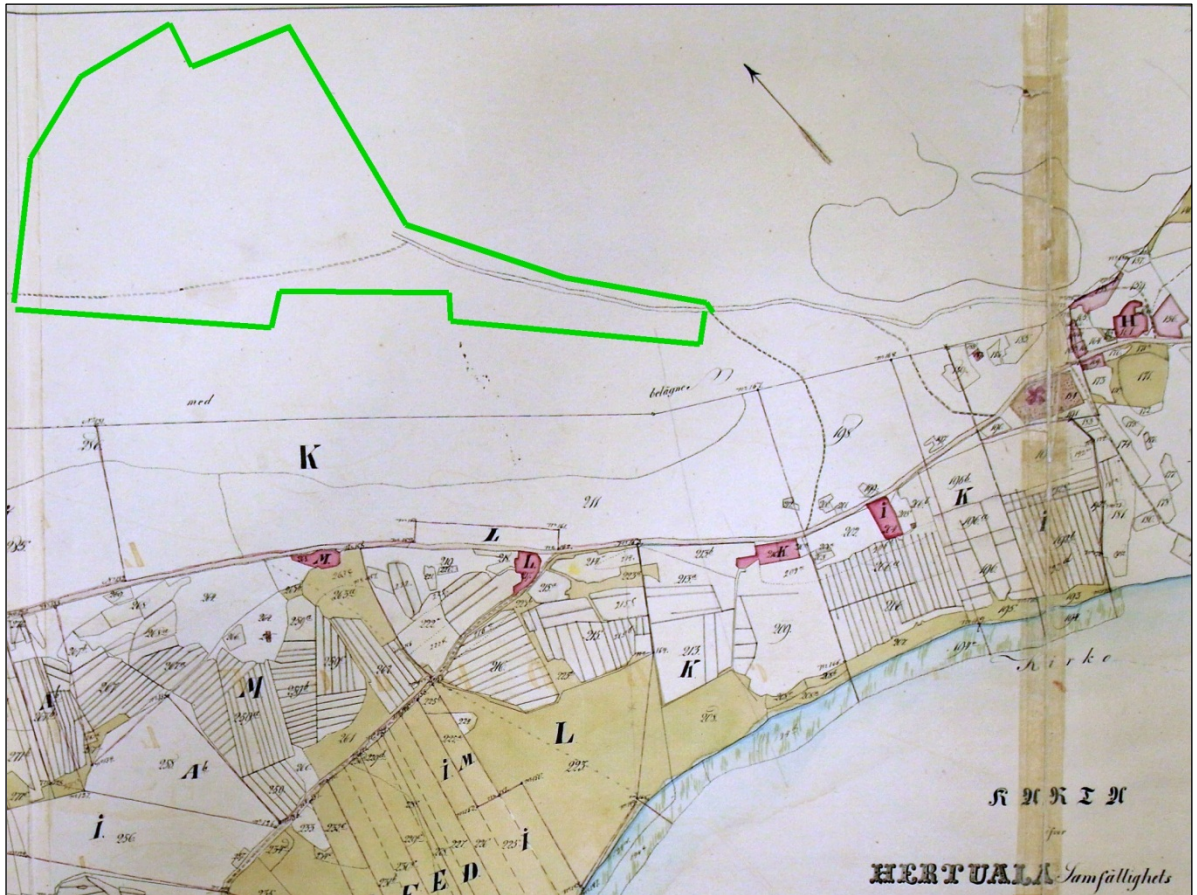
Timo Jussila

Yleiskartta

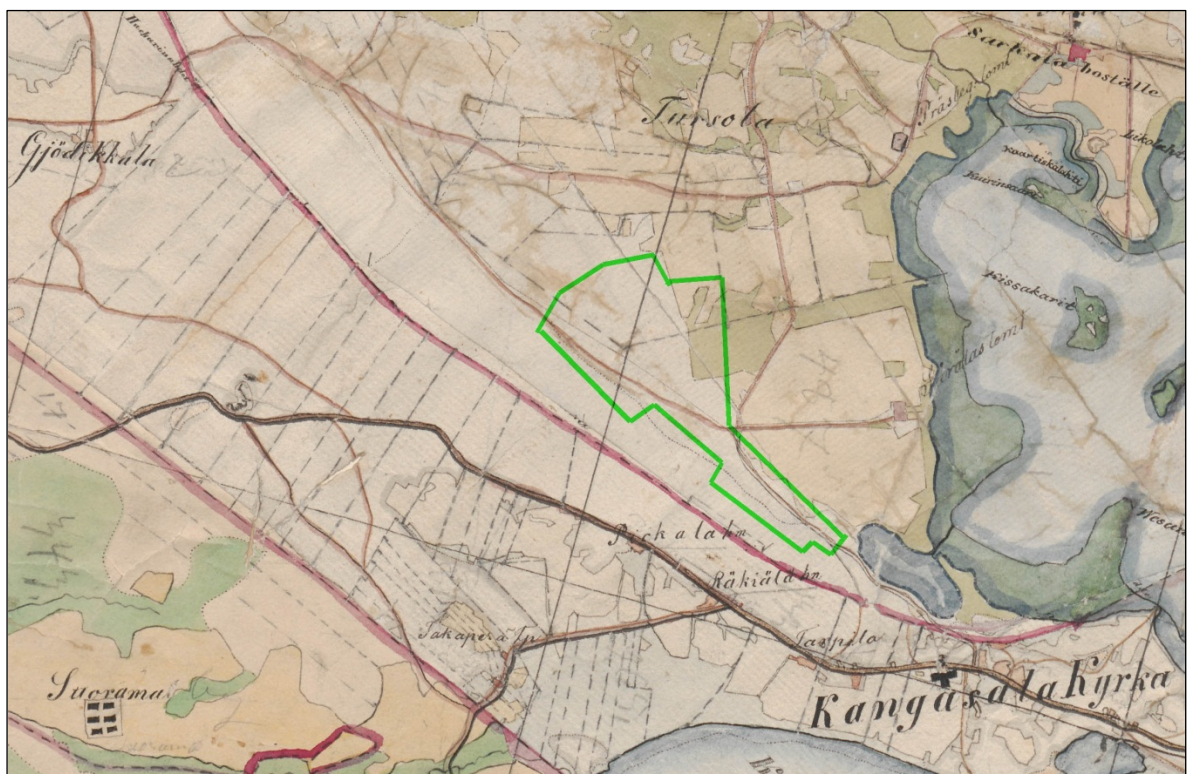


Tutkimusalue rajattu vihreällä

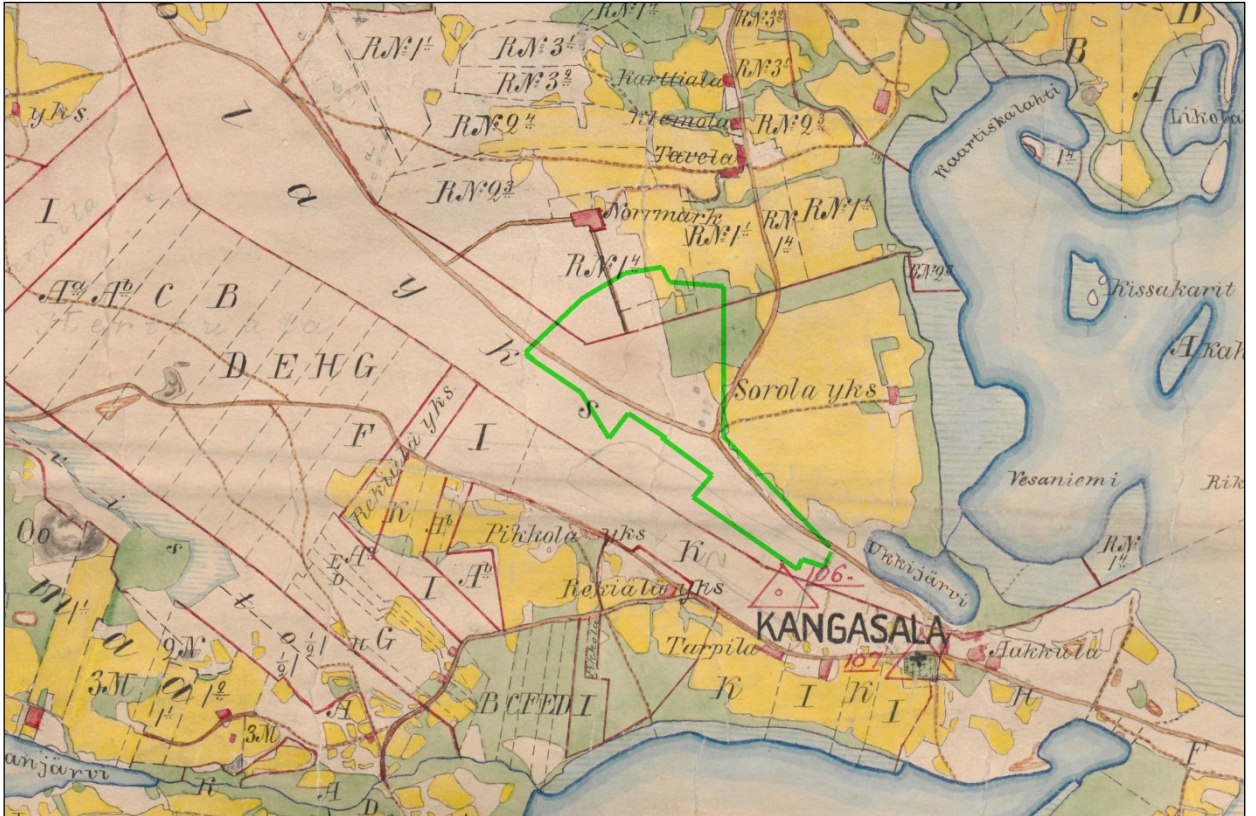
Vanhat kartat



Ote Herttuan isojakokartasta v. 1838. Tutkimusalue hahmoteltu sen päälle vihreällä.



Ote pitäjänkartasta v. 1842. Tutkimusalue hahmoteltu sen päälle vihreällä.



Ote pitäjänkartasta v. 1910. Tutkimusalue hahmoteltu sen päälle vihreällä.

Kuvia



Rakentamatonta maastoa alueen pohjoisosassa



Rakentamatonta maastoa alueen pohjoisosassa



Harjun pohjoisrinnettä alueen lounaisreunamilla

