



Vantaan Mårtensbyn Lillaksen arkeologiset tutkimukset vuonna 2012

KARTAT



VANTAAN
KAUPUNGINMUSEO
VANDA STADSMUSEUM
VANTAA CITY MUSEUM



KARTTALUETTELO**Vantaa Mårtensby (Martinkylä) Lillas 2012****Andreas Koivisto**

Koordinaattijärjestelmä VVJ, korkeusjärjestelmä N43

Kartta nro	Alue, dokumentointitaso, profiili	MK	Päivä	Piirtäjä
1	Yleiskartta	1:500	17.12.2012	TH
2	Alue 3, laajennukset 3B ja 3C, dokumentointitaso 1, R3-1, Y3-2, Y3-3	1:25	3.7.2012	RV & A-MS; Puht.piirt. RV
3	Alue 3, laajennukset 3B ja 3C, dokumentointitaso 2, R3-1, R3-41, Y3-3, Y3-4, Y3-6, Y3-18, Y3-19, Y3-20, Y3-40	1:25	5.7.2012	RV
4	Alue 3B, R3-41:n dokumentointitasot 1.5 ja 1.5B, R3-41, Y3-40	1:25	6.7.2012	RV
5	Alue 3, laajennukset 3B ja 3C, dokumentointitaso 3, R3-1, R3-30, R3-41, Y3-4, Y3-15, Y3-17, Y3-18, Y3-19, Y3-20, Y3-21, Y3-33, Y3-40	1:25	10.7.2012	RV
6	Alue 3, laajennukset 3B ja 3C, dokumentointitaso 4, R3-1, R3-14, R3-41, Y3-17, Y3-21, Y3-32, Y3-33, Y3-40, Y3-43	1:25	12.7.2012	RV
7	Alue 3, laajennukset 3B ja 3C, dokumentointitaso 4.5, R3-34, R3-41, Y3-17, Y3-32B	1:25	13.7.21012	RV
8	Alue 3, dok.taso 6 (2011 alue) ja dok.taso 5 (3B ja 3C), R3-1, R3-41, R3-45, R3-46, Y3-4, Y3-17, Y3-36, Y3-37, Y3-40, Y3-43, Y3-44, Y3-47, Y3-48, Y3-49	1:25	16.7.2012 20.7.2012	RV
9	Alue 3, dok.taso 6.5 (2011 alue) ja dok.taso 5.5 (3B ja 3C), R3-1, R3-41, R3-45, R3-46, Y3-36, Y3-39, Y3-49	1:25	18.7.2012 23.7.2012	RV
10	Alue 3, dok.taso 6.5B (Y3-39:n välitaso), R3-1, R3-41, R3-45, R3-46, Y3-36, Y3-39, Y3-49	1:25	23.7.2012	RV
11	Alue 3, dok.taso 7 (2011 alue) ja dok.taso 6 (3B ja 3C), R3-1, R3-41, R3-45, R3-46, Y3-4, Y3-17, Y3-21, Y3-40, Y3-43, Y3-44, Y3-47, Y3-48, Y3-49, Y3-50	1:25	26.7.2012	RV
12	Alue 3, dok.taso 7.5 (2011 alue), R3-1, R3-41, R3-45, R3-46, Y3-17	1:25	27.7.2012	RV
13	Alue 3, W-profiili, R3-41, Y3-0, Y3-2, Y3-3, Y3-4, Y3-15, Y3-18, Y3-19, Y3-32, Y3-33, Y3-40, Y3-49	1:25	25.7.2012	KA; Puht.piirt. RV
14	Alue 3, R3-1:n S-profiili, R3-1, Y3-4, Y3-15, Y3-17, Y3-32, Y3-36, Y3-37, Y3-39, Y3-50	1:25	15.9.2011 27.7.2012	A-MS & ET; Puht.piirt. RV
15	Alue 4B, dokumentointitaso 1, R4-3, R4-7, R4-14, Y4-2	1:25	3.7.2012	RP; Puht.piirt. RV
16	Alue 4B, dokumentointitaso 2, R4-3, R4-7, R4-14, Y4-4, Y4-9, Y4-29	1:25	5.7.2012	RP; Puht.piirt. RV
17	Alue 4B, dokumentointitaso 3, R4-3, R4-7, R4-14, Y4-9, Y4-11, Y4-28, Y4-29, Y4-30	1:25	10.7.2012	RP; Puht.piirt. RV

18	Alueet 4 ja 4B, dok.taso 4 (alue 4B) ja dok.taso 8 (2011 alue), R4-3, R4-7, R4-14, Y4-11, Y4-25, Y4-30	1:25	12.7.2012	RP; Puht.piirt. RV
19	Alueet 4 ja 4B, dok.taso 4.5 (alue 4B) ja dok.taso 9 (2011 alue), R4-3, R4-7, R4-14, R4-31, Y4-26, Y4-27	1:25	12.7.2012	RP; Puht.piirt. RV
20	Alueet 4 ja 4B, dok.taso 5 (alue 4B) ja dok.taso 10 (2011 alue), R4-3, R4-7, R4-14, Y4-11	1:25	17.7.2012	RP; Puht.piirt. RV
21	Alueet 4 ja 4B, dok.taso 5.5 (alue 4B) ja dok.taso 10.5 (2011 alue), R4-3, R4-7, R4-14, Y4-11, Y4-32	1:25	17.7.2012	RP; Puht.piirt. RV
22	Alueet 4 ja 4B, dok.taso 6 (alue 4B) ja dok.taso 11 (2011 alue), R4-3, R4-7, R4-14, Y4-11	1:25	18.7.2012	RP; Puht.piirt. RV
23	Alue 4, dokumentointitaso 7 (2011 alue), R4-3, R4-7, R4-14, Y4-9, Y4-11, Y4-16	1:25	25.7.2012	RP; Puht.piirt. RV
24	Alue 4, dokumentointitaso 7.5 (2011 alue), R4-3, R4-7, R4-14, Y4-11, Y4-16	1:25	26.7.2012	RP; Puht.piirt. RV
25	Alue 4, W-profiili, Y4-0, Y4-2, Y4-4, Y4-10	1:20	18.7.2012	HP, RP; Puht.piirt. RV
26	Alue 4, R4-7:n S- ja N-profiilit, R4-7, Y4-2, Y4-4, Y4-9, Y4-16, Y4-30	1:25	18.7.2012	AK, RP; Puht.piirt. RV
27	Alue 4, R4-14:n N-profiili, R4-14, Y4-27	1:25	18.7.2012	RP; Puht.piirt. RV
28	Alue 4, R4-7:n sisäpuolen E-profiili, R4-7, Y4-2, Y4-4, Y4-9, Y4-16, Y4-30	1:20	26.7.2012	RP; Puht.piirt. RV
29	Alue 6, laajennus, dokumentointitaso 1, Y6-1, R6-26, Y6-27	1:25	3.7.2012	TH
30	Alue 6, laajennus, dokumentointitaso 2, R6-26, Y6-2, Y6-28, Y6-30	1:25	9.7.2012	TH
31	Alue 6, laajennus, dokumentointitaso 2B, R6-32, Y6-2, Y6-33, Y6-34, Y6-37	1:25	12.7.2012	TH
32	Alue 6, laajennus, dokumentointitaso 3, R6-26, R6-31, R6-32, Ku6-38, Y6-2B, Y6-13, Y6-29, Y6-33, Y6-35, Y6-36, Y6-37	1:25	12.- 13.7.2012	TH
33	Alue 6, laajennus, dokumentointitaso 3B, R6-40, Y6-2B, Y6-2C, Y6-17, Y6-45, Y6-46	1:25	18.7.2012	TH
34	Alue 6, laajennus, dokumentointitaso 4, R6-44, Ku6-48, Y6-17, Y6-41, Y6-42, Y6-43, Y6-45, Y6-46, Y6-47	1:25	19.7.2012	TH
35	Alue 6, laajennus, dokumentointitaso 4B, Ku6-48, Y6-2B, Y6-17, Y6-42, Y6-45, Y6-46	1:25	23.7.2012	TH
36	Alue 6, laajennus, dokumentointitaso 5, Y6-54, Y6-55, Y6-56, Y6-57	1:25	25.7.2012	TH
37	Alue 6 (v. 2011), dokumentointitaso 6,	1:50		
38	Alue 6 (v. 2011), dokumentointitaso 7, R6-25, Y6-14, Y6-49, Y6-50, Y6-52	1:25	20. & 25.7.2012	RP; puht.piirt. TH

39	Alue 6 (v. 2011), dokumentointitaso 7B, R6-25, Y6-14, Y6-49, Y6-50	1:25	24.7.2012	RP; puht.piirt. TH
40	Alue 6 (v.2011), dokumentointitaso 7C, R6-10, R6-25, Y6-8, Y6-14, Y6-50, Y6-52, Y6-53	1:25	25.7.2012	RP; puht.piirt. TH
41	Alue 6, laajennus, N-profiili, R6-32, Y6-0/Y6-1, Y6-2/ Y6-2B, Y6-45, Y6-46	1:25	26.7.2012	HP; puht.piirt. TH
42	Alue 6, laajennus, W-profiili, R6-26, R6-31, Y6-0/ Y6-1, Y6-2, Y6-2B, Y6-13, Y6-30, Y6-36, Y6-42, Y6-46, Y6-51	1:25	26.7.2012	NS; puht.piirt. TH
43	Alue 6, laajennus, S-profiili, Y6-0/ Y6-1, Y6-13, Y6-30, Y6-42, Y6-51	1:25	26.7.2012	NS; puht.piirt. TH
44	Alue 8, dokumentointitaso 1, Y8-1, Ku8-2, Y8-3	1:25	3.7.2012	AK
45	Alue 8, dokumentointitaso 2, Y8-4, Y8-5, Y8-6, Y8-7	1:25	6.7.2012	AK
46	Alue 8, dokumentointitaso 2.2, Y8-5	1:25	9.7.2012	AK
47	Alue 8, dokumentointitaso 3, Y8-8, Y8-9, Y8-10, R8-11, Y8-12, Ku8-13, Y8-14	1:25	13.7.2012	AK
48	Alue 8, dokumentointitaso 3.2, Y8-9, Y8-10, Ku8-13, Y8-14	1:25	18.7.2012	AK
49	Alue 8, dokumentointitaso 4, Y8-9, R8-16, Y8-17	1:25	20.7.2012	AK
50	Alue 8, dokumentointitaso 5, Ku8-18, Y8-19, Y8-20	1:25	23.7.2012	AK
51	Alue 8, dokumentointitaso 5.2, pohjamaa	1:25	26.7.2012	AK
52	Alue 8, N-profiili, W-profiili, Y8-0, Y8-1, Ku8-2, Y8-3, Y8-4, Y8-5, Y8-9, Y8-10, Y8-17, Ku8-18, Y8-19	1:25	25- 26.7.2012	NS, EH; puht. piirt. AK
53	Alue 8, S-profiili, E-profiili, Y8-0, Y8-1, Y8-4, Y8-5, Y8-7, Y8-8, Y8-9, Y8-10, Ku8-13, Y8-14, Y8-15, Y8-17, Y8-20, Y8-21	1:25	26.7.2012	TL, AK; puht. piirt. AK
54	Alue 3, Rakennekartta 1, R3-1, R3-14, R3-41	1:25	11.12.2012	RV
55	Alue 3, Rakennekartta 2, R3-1, R3-45, R3-46, tiilimurskalla täyttynyt mahdollinen kellarikuoppa	1:25	11.12.2012	RV
56	Alue 4, Rakennekartta, R4-3, R4-7, R4-14, R4-31	1:25	11.12.2012	RV

57	Alue 6, rakennekartta, R6-26, R6-31, R6-32, Ku6-38	1:30	14.1.2013	TH
58	Alue 6, rakennekartta, R6-26, R6-40, R6-44, Y6-40	1:30	14.1.2013	TH

RV = Riikka Väisänen

TH = Tuuli Heinonen

AK = Aasa Karimo

ET = Elina Terävä

RP = Reija Penttinen

HP = Heini Pulli

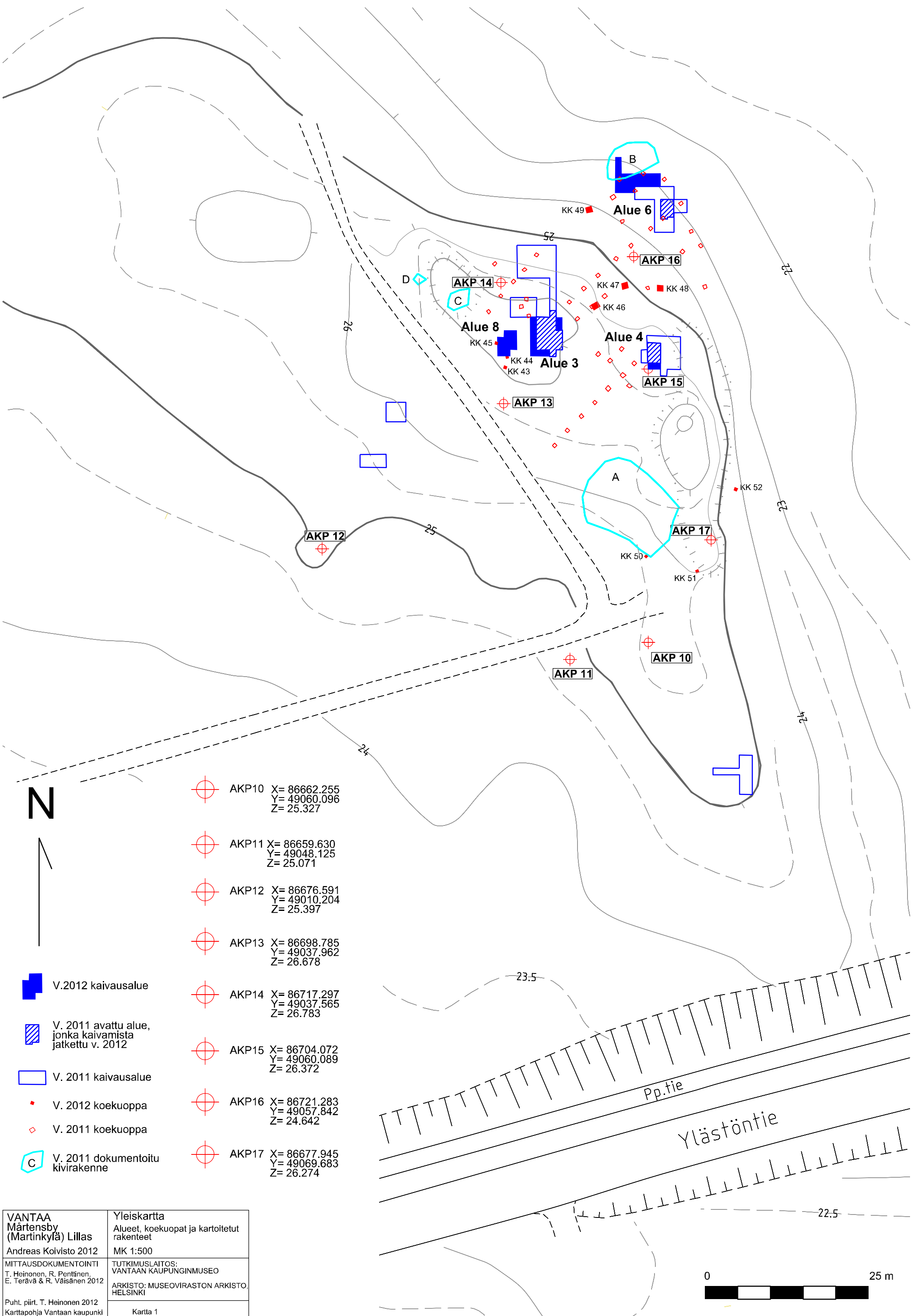
TL = Tanja Laine

KA = Kaisa Autere

A-MS = Anna-Maria Salonen

NS = Noora Savunen

EH= Emma Hartikka



- V.2012 kaivausalue
- V. 2011 avattu alue, jonka kaivamista jatkettu v. 2012
- V. 2011 kaivausalue
- V. 2012 koekuoppa
- V. 2011 koekuoppa
- V. 2011 dokumentoitu kivirakenne

- AKP10 X= 86662.255
Y= 49060.096
Z= 25.327
- AKP11 X= 86659.630
Y= 49048.125
Z= 25.071
- AKP12 X= 86676.591
Y= 49010.204
Z= 25.397
- AKP13 X= 86698.785
Y= 49037.962
Z= 26.678
- AKP14 X= 86717.297
Y= 49037.565
Z= 26.783
- AKP15 X= 86704.072
Y= 49060.089
Z= 26.372
- AKP16 X= 86721.283
Y= 49057.842
Z= 24.642
- AKP17 X= 86677.945
Y= 49069.683
Z= 26.274

VANTAA Mårtensby (Martinkylä) Lillas Andreas Koivisto 2012	Yleiskartta Alueet, koekuopat ja kartoitetut rakenteet MK 1:500
MITTAUSDOKUMENTOINTI T. Heinonen, R. Penttinen, E. Terävä & R. Väisänen 2012	TUTKIMUSLAITOS: VANTAAN KAUPUNGINMUSEO ARKISTO: MUSEOVIKASTON ARKISTO, HELSINKI
Puht. piirt. T. Heinonen 2012 Karttopohja Vantaan kaupunki	Kartta 1



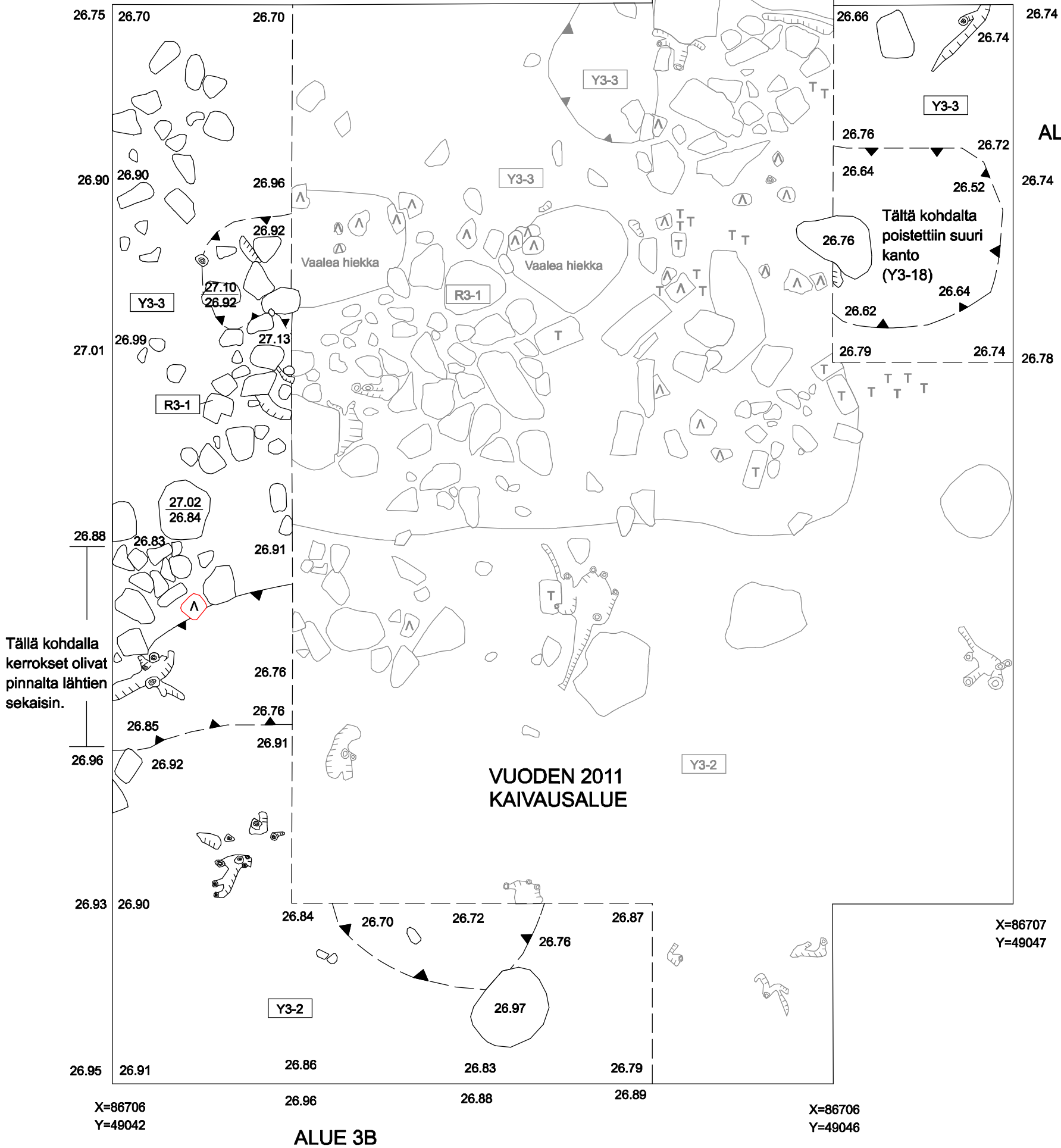
X=86713
Y=49045

X=86713
Y=49046

X=86712
Y=49042
ALUE 3B

X=86712
Y=49047

ALUE 3C



X=86706
Y=49042

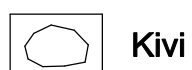
ALUE 3B

X=86706
Y=49046


R3-1 Kivirakenne (uuni)

Y3-2 Savensekainen hiekka

Y3-3 Tiilimurskan- ja savensekainen hiekka



Kivi



Tiili / hajonnut tiili



Juuri



Korkeusero

VANTAA
Mårtensby (Martinkylä)
Lillas
Andreas Koivisto 2012

MITTAUSDOKUMENTOINTI
R. Väisänen, A.-M. Salonen 2011
R. Väisänen 2012

Puht.piirt. Riikka Väisänen 2012

Alue 3, laajennukset 3B ja 3C
Dokumentointitase 1
R3-1
Y3-2, Y3-3
Mk 1:25

Tutkimuslaitos: Vantaan kaupungin museo
Arkisto: Museoviraston arkisto, Helsinki

Kartta 2

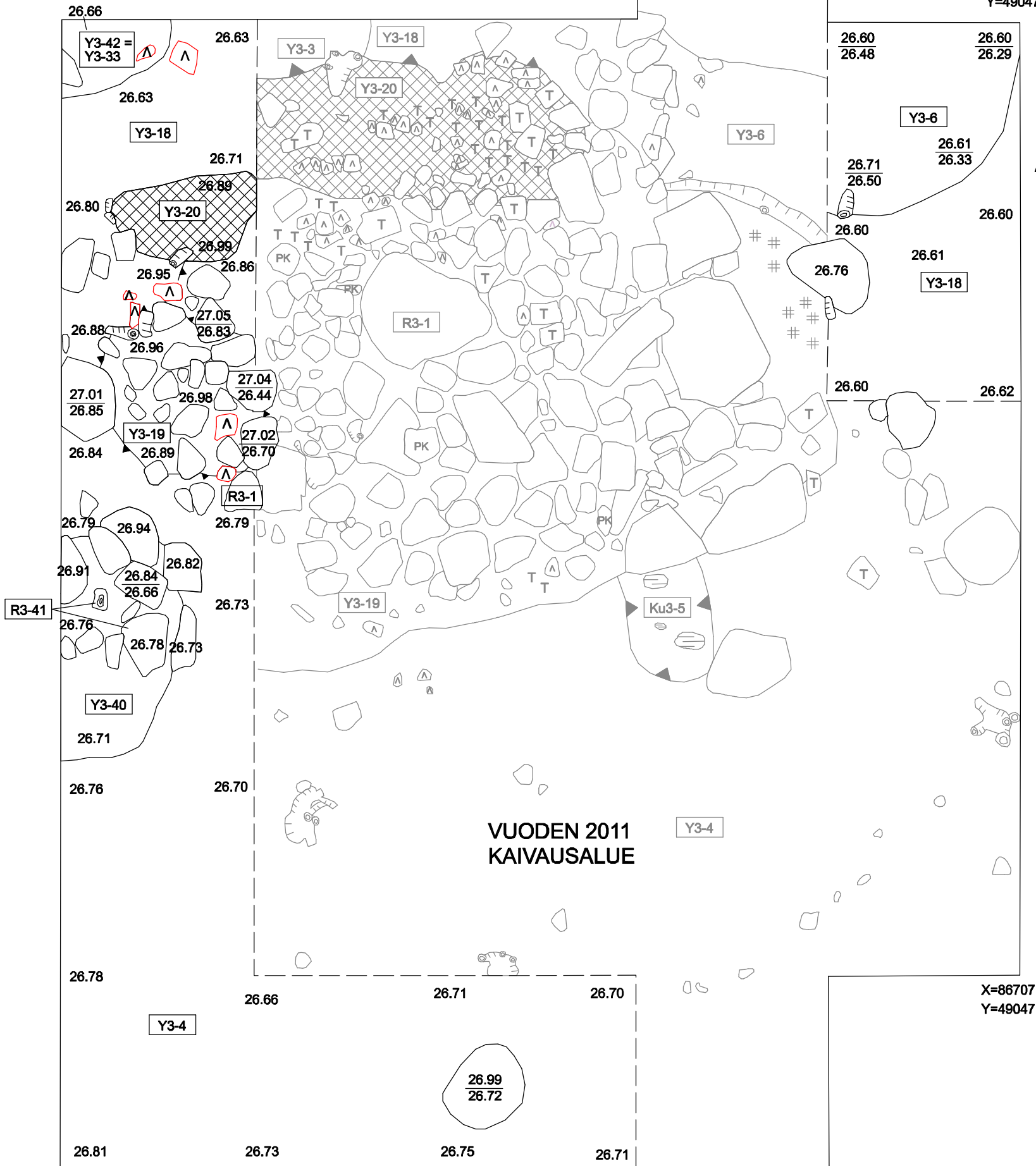
X=86713
Y=49045

X=86713
Y=49046

X=86712
Y=49042

ALUE 3B

X=86710
Y=49047



ALUE 3C

VUODEN 2011
KAIVAUSSALUE

X=86706
Y=49042

ALUE 3B

X=86706
Y=49046

Pohjoinen

1 m



Kivi

R3-1 Kivirakenne (uuni)

R3-41 Sähköpölväs kiviperustuksineen



Tiili / hajonnut tiili



Juuri

Y3-3 Tiilimurskan- ja savensekainen hiekka

Y3-4 Saven- ja siltinsekainen hiekka



Puu

Y3-6 Hieno hiekka

Y3-18 Savensekainen hiekka



Y3-20 Tiilimurskankainen savi

Y3-19 Karkea hiekka

Y3-20 Tiilimurskankainen savi



Korkeusero

Y3-33 Hiekan- ja siltinsekainen savi

Y3-40 Mullansekainen hiekka

VANTAA
Mårtensby (Martinkylä)
Lillas

Andreas Koivisto 2012

MITTAUSDOKUMENTOINTI

Riikka Väisänen 2011 ja 2012

Puht.piirt. Riikka Väisänen 2012

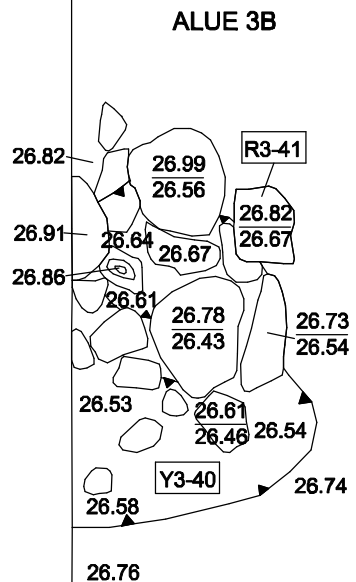
Alue 3, laajennukset Y3B ja 3C
Dokumentointitaso 2

R3-1, R3-41
Y3-3, Y3-4, Y3-6, Y3-18, Y3-19, Y3-20, Y3-33, Y3-40
Mk 1:25

Tutkimuslaitos: Vantaan kaupunginmuseo
Arkisto: Museoviraston arkisto, Helsinki

Kartta 3

X=86710
Y=49042



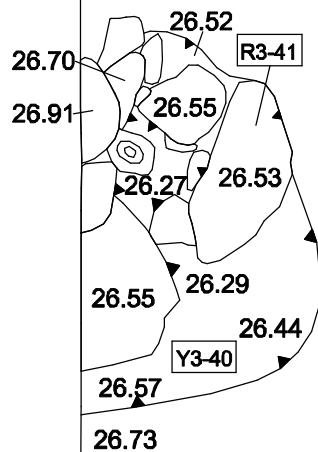
X=86707
Y=49042

R3-41 dokumentointitaso 1.5

X=86710
Y=49043

X=86710
Y=49042

ALUE 3B



X=86707
Y=49043

X=86707
Y=49042

R3-41 dokumentointitaso 1.5B




X=86710
Y=49043



R3-41 Sähköpylväs kiviperustuksineen
Y3-40 Mullansekainen hiekka

1 m



-  Kivi
-  Puu
-  Korkeusero

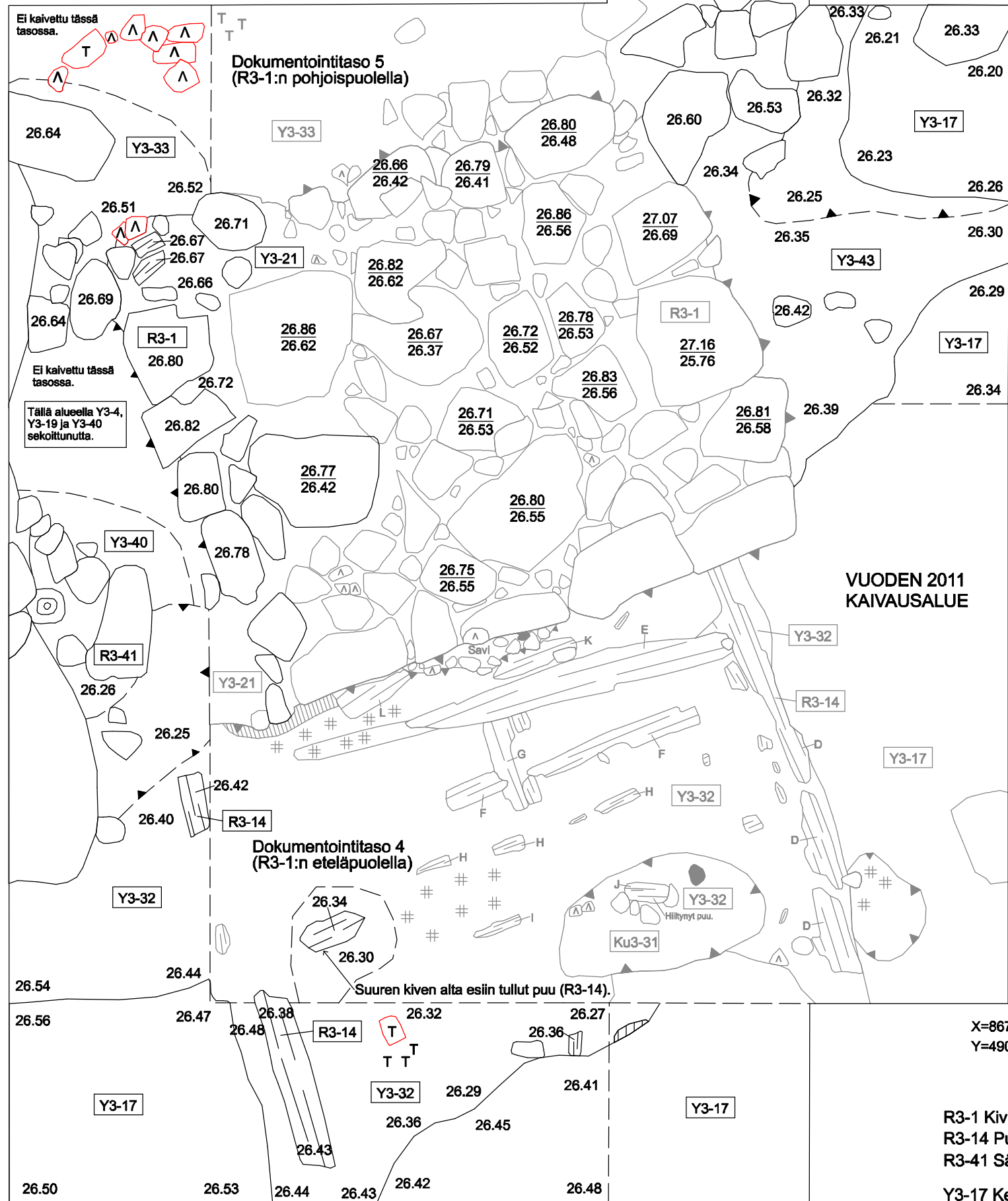
VANTAA Mårtensby (Martinkylä) Lillas Andreas Koivisto 2012	Alue 3B R3-41:n dokumentointitasot 1.5 ja 1.5B R3-41, Y3-40 Mk 1:25
MITTAUSDOKUMENTOINTI Riikka Väisänen 2012 Puht. plirt. Riikka Väisänen 2012	TUTKIMUSLAITOS: VANTAAN KAUPUNGINMUSEO ARKISTO: MUSEOVIRASTON ARKISTO, HELSINKI
	Kartta 4

X=86713
Y=49045

X=86713
Y=49046

X=86712
Y=49042 ALUE 3B

X=86712
Y=49047



ALUE 3C

VUODEN 2011
KAIVAUSSALUE

Pohjoinen

X=86706
Y=49042

ALUE 3B

X=86706
Y=49046

X=86707
Y=49047

R3-1 Kivirakenne (uuni)
R3-14 Puurakenne (lattia)
R3-41 Sähköpylväs kiviperustuksineen

Y3-17 Kellertävä siltti
Y3-21 Savensekainen hiekka
Y3-32 Saven- ja hiekkansekainen siltti
Y3-33 Hiekan- ja siltinsekainen savi
Y3-40 Mullansekainen hiekka
Y3-43 Hiekkansekainen savi



Kivi



Tiili / hajonnut tiili



Tiilimurska



Juuri



Puu



Hiili



Huonokuntoinen pystypuu



Korkeusero

1 m



VANTAA
Mårtensby (Martinkylä)
Lillas

Andreas Koivisto 2012

MITTAUSDOKUMENTOINTI

Riikka Väisänen 2012

Puht.piirt. Riikka Väisänen 2012

Alue 3: laajennukset 3B ja 3C

Dokumentointitaso 4

R3-1, R3-14, R3-41

Y3-17, Y3-21, Y3-32, Y3-33, Y3-40, Y3-43

Mk 1:25

Tutkimuslaitos: Vantaan kaupungin museo
Arkisto: Museoviraston arkisto, Helsinki

Kartta 6

X=86713
Y=49045

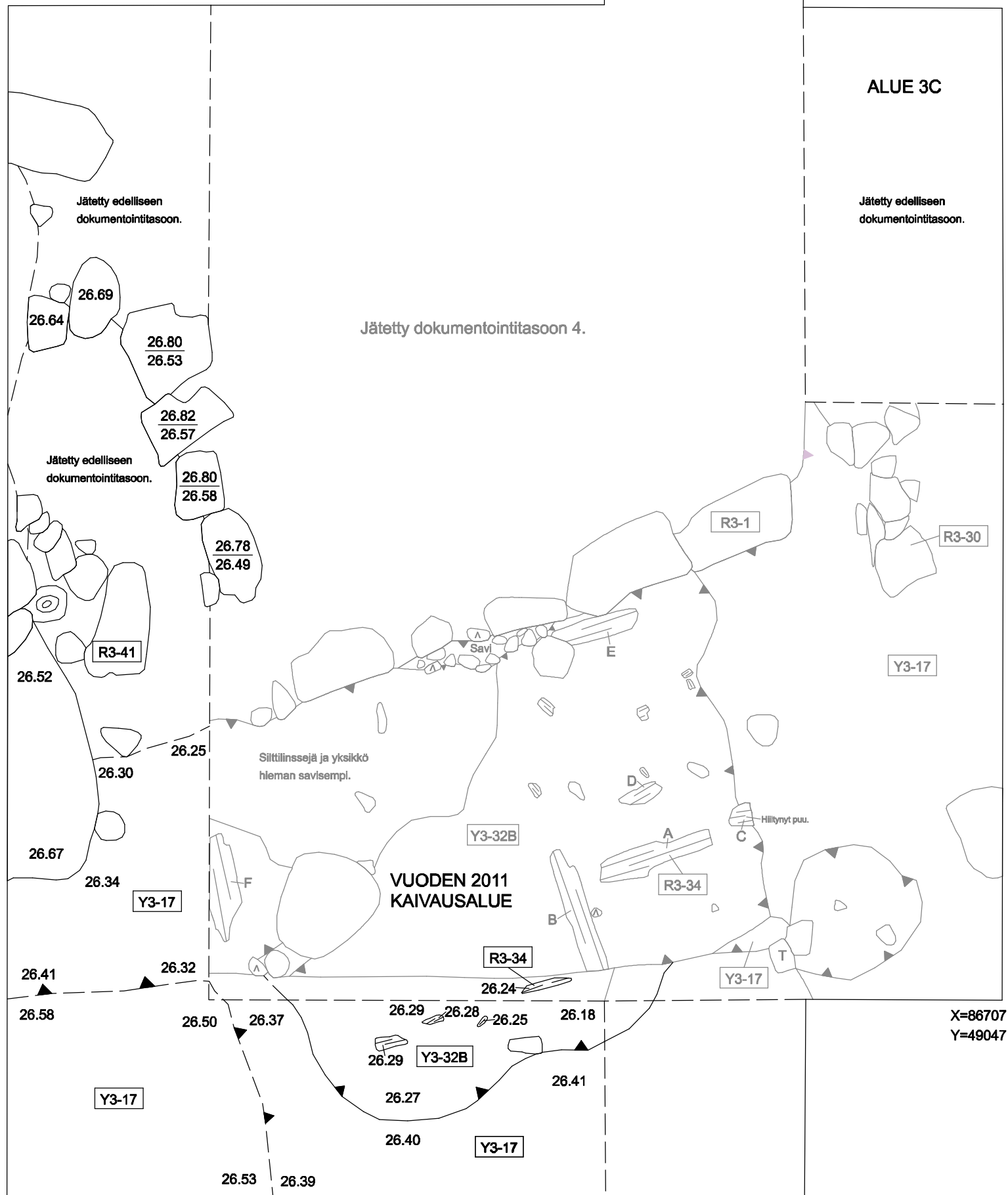
X=86713
Y=49046

X=86712
Y=49042

ALUE 3B

X=86712
Y=49047

ALUE 3C



X=86706
Y=49042




ALUE 3B

X=86706
Y=49046

R3-34 Puurakenne (lattia)
R3-41 Sähköpylväs kiviperustuksineen

Y3-17 Kellertävä siltti
Y3-32B Saven- ja hiekansekainen siltti

1 m

-  Kivi
-  Puu
-  Korkeusero

VANTAA
Mårtensby (Martinkylä)
Lillas
Andreas Koivisto 2012

MITTAUSDOKUMENTOINTI

Riikka Väisänen 2012

Puht.piirt. Riikka Väisänen 2012

Alue 3: laajennukset 3B ja 3C
Dokumentointitaso 4.5
R3-34, R3-41
Y3-17, Y3-32B
Mk 1:25

Tutkimuslaitos: Vantaan kaupungin museo
Arkisto: Museoviraston arkisto, Helsinki

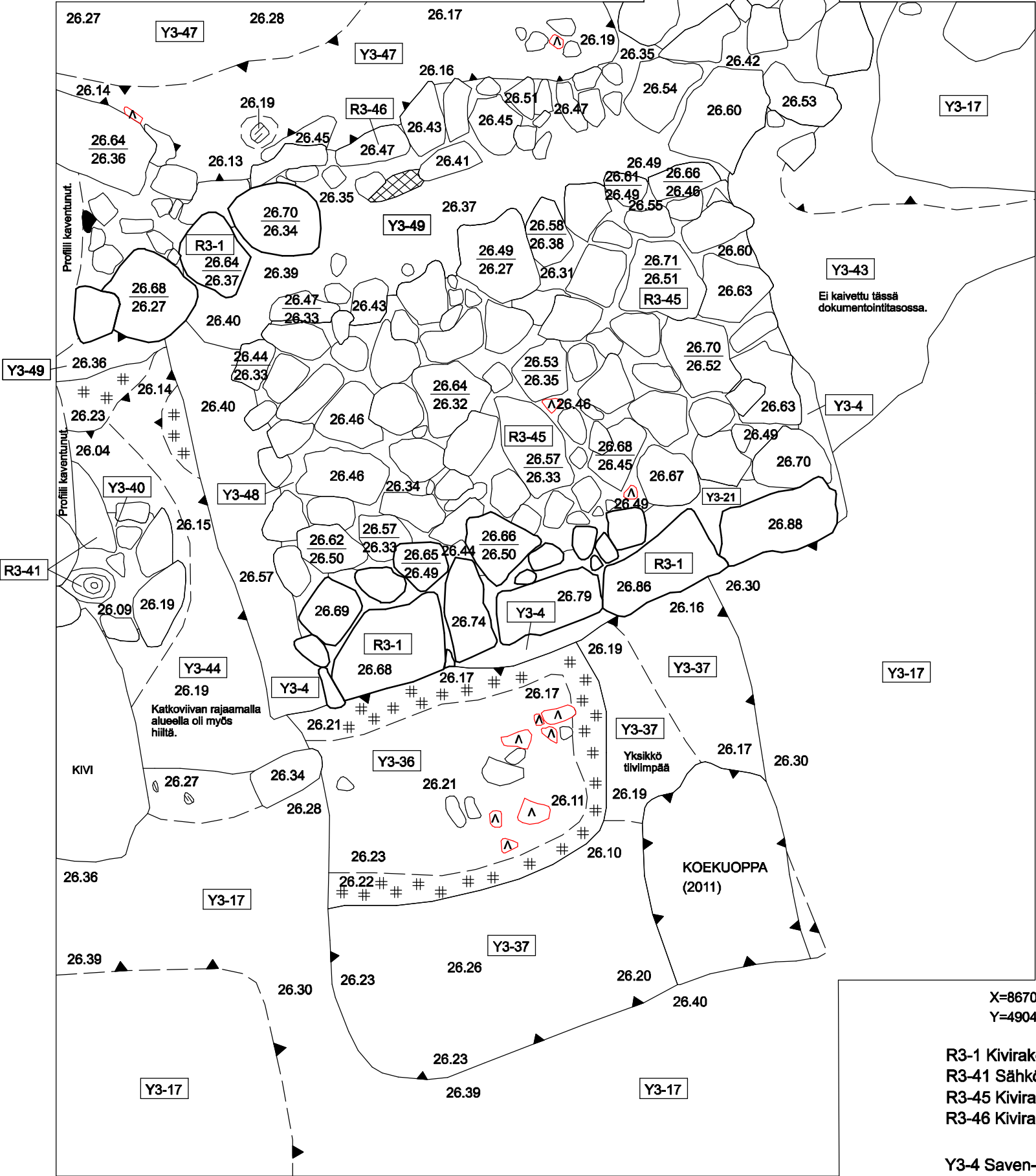
Kartta 7

X=86713
Y=49045

X=86713
Y=49046

X=86712
Y=49042

X=86712
Y=49047



Pohjoinen

X=86707
Y=49047

- R3-1 Kivirakenne (uuni)
- R3-41 Sähköpölväs kiviperustuksineen
- R3-45 Kivirakenne (uuni)
- R3-46 Kivirakenne (seinän perustus)

- Y3-4 Saven- ja siltinsekainen hiekka
- Y3-17 Kellertävä siltti
- Y3-36 Tiilimurskankesäinen hiekka
- Y3-37 Savensekainen siltti
- Y3-40 Mullansekainen hiekka
- Y3-43 Hiekkansekainen savi
- Y3-44 Saven- ja hiekkansekainen siltti
- Y3-47 Savi
- Y3-48 Savensekainen siltti
- Y3-49 Siltti

X=86706
Y=49042

X=86706
Y=49046

- Kivi
- Tiili / hajonnut tiili
- Puu
- Hiili
- Puusilppu

- Luu
- Korkeusero

1 m



VANTAA
Mårtensby (Martinkylä)
Lillas
Andreas Koivisto 2012

MITTAUSDOKUMENTOINTI

Riikka Väisänen 2012

Puht.piirt. Riikka Väisänen 2012

Alue 3
Dok.taso 6 (2011 alue), dok.taso 5 (3B ja 3C)
R3-1, R3-41, R3-45, R3-46
Y3-4, Y3-17, Y3-36, Y3-37, Y3-40, Y3-43
Y3-44, Y3-47, Y3-48, Y3-49
Mk 1:25

Tutkimuslaitos: Vantaan kaupungin museo
Arkisto: Museoviraston arkisto, Helsinki

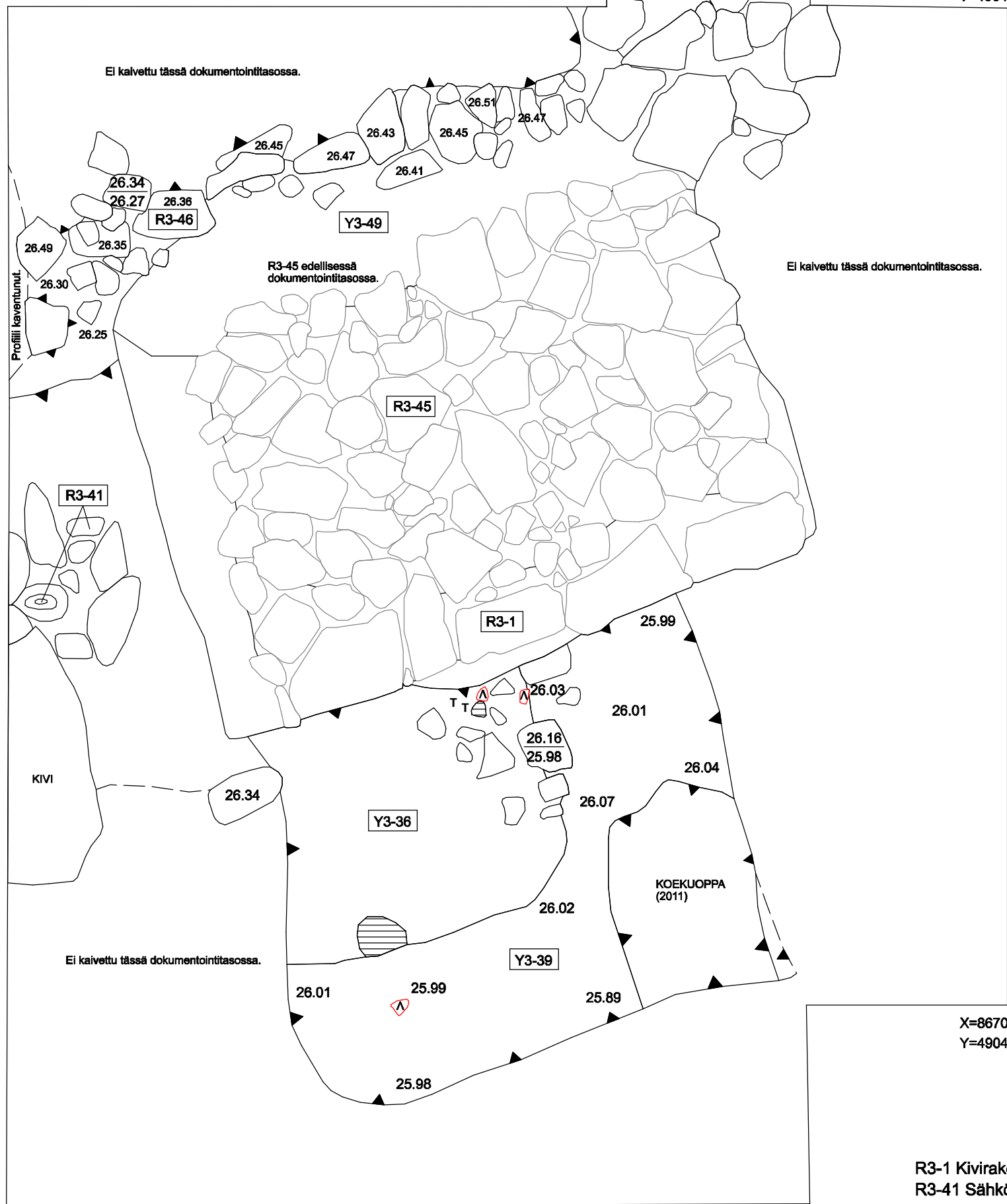
Kartta 8

X=86713
Y=49045

X=86713
Y=49046

X=86712
Y=49042

X=86712
Y=49047



X=86706
Y=49042

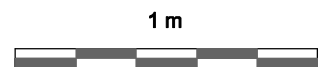
X=86706
Y=49046

X=86707
Y=49047


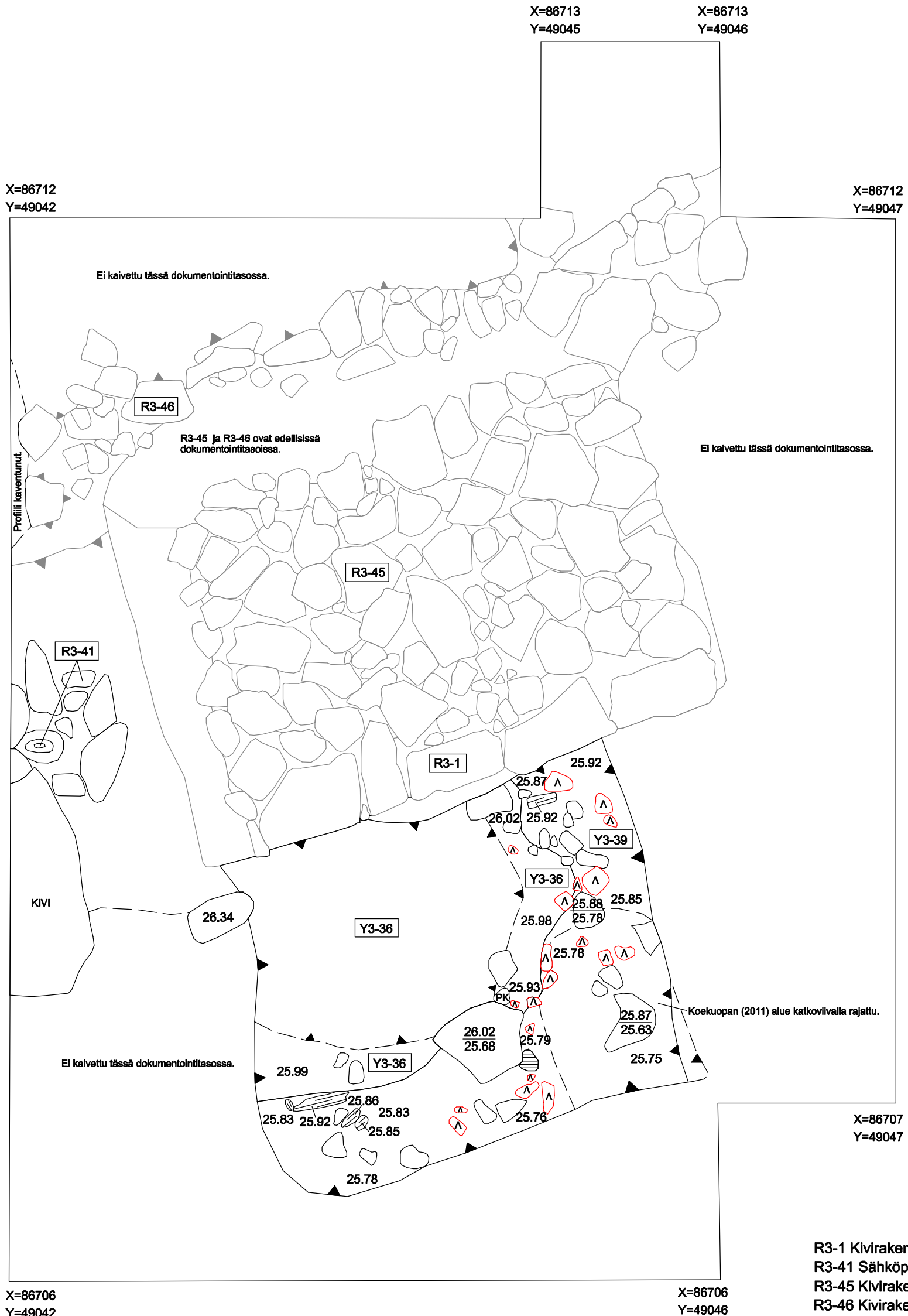
R3-1 Kivirakenne (uuni)
R3-41 Sähköpölväs kiviperustuksineen
R3-45 Kivirakenne (uuni)
R3-46 Kivirakenne (seinän perustus)

Y3-36 Tiilimurskankesäinen hiekka
Y3-39 Nokinen siltinsekainen hiekka
Y3-49 Siltti

-  Kivi
-  Tiili / hajonnut tiili
-  Puu
-  Laasti
-  Korkeusero



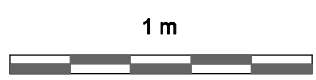
VANTAA Mårtensby (Martinkylä) Lillas Andreas Koivisto 2012 MITTAUSDOKUMENTOINTI Riikka Väisänen 2012 Puht.piirt. Riikka Väisänen 2012	Alue 3 Dok.taso 6.5 (2011 alue), dok.taso 5.5 (3B ja 3C) R3-1, R3-41, R3-45, R3-46 Y3-36, Y3-39, Y3-49 Mk 1:25
	Tutkimuslaitos: Vantaan kaupunginmuseo Arkisto: Museoviraston arkisto, Helsinki
Kartta 9	



R3-1 Kivirakenne (uuni)
 R3-41 Sähköpylväs kiviperustuksineen
 R3-45 Kivirakenne (uuni)
 R3-46 Kivirakenne (seinän perustus)

Y3-36 Tiilimurskankesainen hiekka
 Y3-39 Nokinen siltinsekainen hiekka

-  Kivi
-  Palanut kivi
-  Tiili / hajonnut tiili
-  Puu
-  Savi
-  Korkeusero



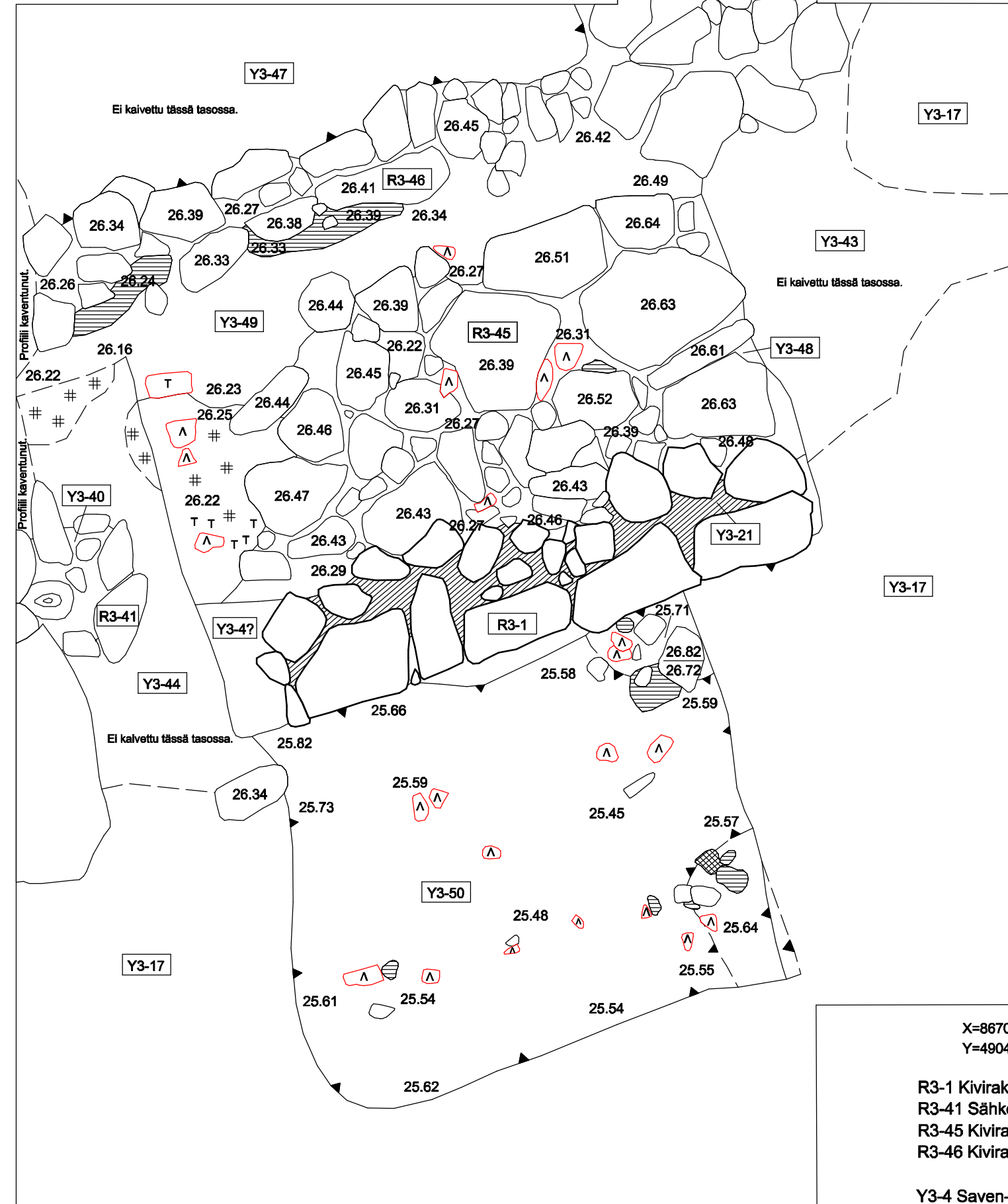
VANTAA Mårtensby (Martinkylä) Lillas Andreas Koivisto 2012		Alue 3 Dokumentointitaso 6.5B (Y3-39:n välitaso) R3-1, R3-41, R3-45, R3-46 Y3-36, Y3-39 Mk 1:25
MITTAUSDOKUMENTOINTI Riikka Väisänen 2012 Puht.piirt. Riikka Väisänen 2012		Tutkimuslaitos: Vantaan kaupunginmuseo Arkisto: Museoviraston arkisto, Helsinki
		Kartta 10

X=86712
Y=49042

X=86713
Y=49045

X=86713
Y=49046

X=86712
Y=49047












X=86706
Y=49042

X=86706
Y=49046

X=86707
Y=49047

R3-1 Kivirakenne (uuni)
R3-41 Sähköpölväs kiviperustuksineen
R3-45 Kivirakenne (uuni)
R3-46 Kivirakenne (seinän perustus)

Y3-4 Saven- ja siltinsekainen hiekka
Y3-17 Kellertävä siltti
Y3-21 Savensekainen hiekka
Y3-40 Mullansekainen hiekka
Y3-43 Hiekkansekainen savi
Y3-44 Saven- ja hiekkansekainen siltti
Y3-47 Savi
Y3-48 Savensekainen siltti
Y3-49 Siltti
Y3-50 Saven- ja noensekainen hiekka

-  Kivi
-  Palanut kivi
-  Tiili / hajonnut tiili
-  Puu
-  Hiili
-  Y3-21 Savensekainen hiekka
-  Laasti
-  Savi
-  Korkeusero

Pohjoinen

1 m

VANTAA
Mårtensby (Martinkylä)
Lillas
Andreas Koivisto 2012

MITTAUSDOKUMENTOINTI

Riikka Väisänen 2012


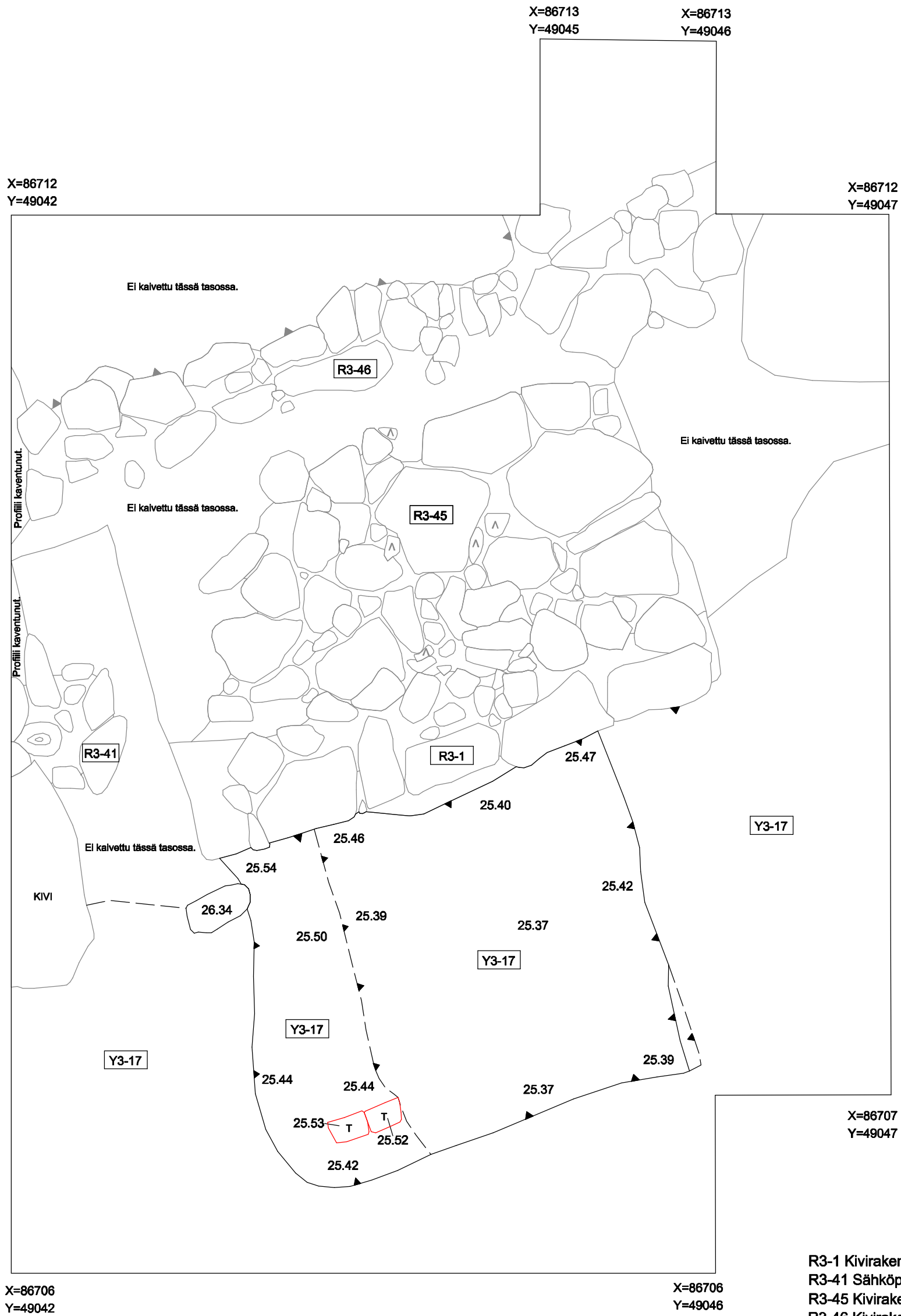
Puht.piirt. Riikka Väisänen 2012

Alue 3

Dok.taso 7 (2011 alue), dok.taso 6 (3B ja 3C)
R3-1, R3-41, R3-45, R3-46
Y3-4, Y3-17, Y3-21, Y3-40, Y3-43, Y3-44
Y3-47, Y3-48, Y3-49, Y3-50
Mk 1:25

Tutkimuslaitos: Vantaan kaupunginmuseo
Arkisto: Museoviraston arkisto, Helsinki





Kartta11



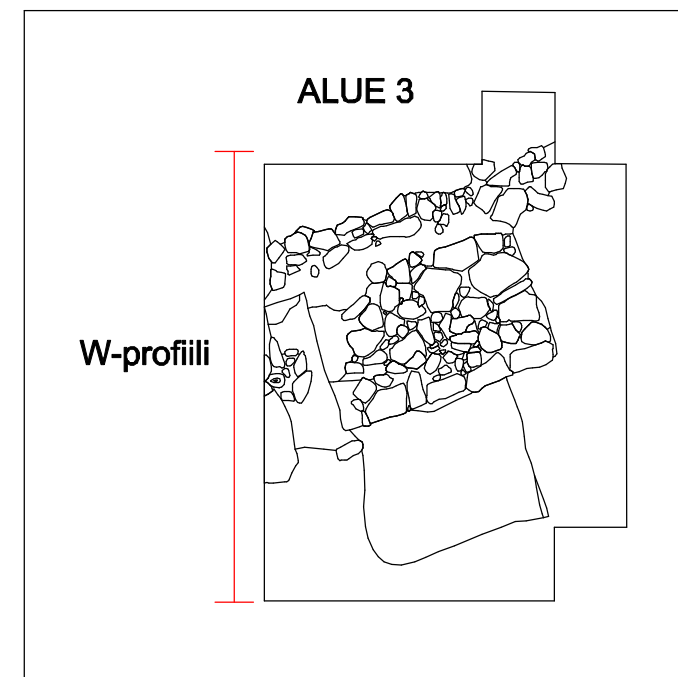
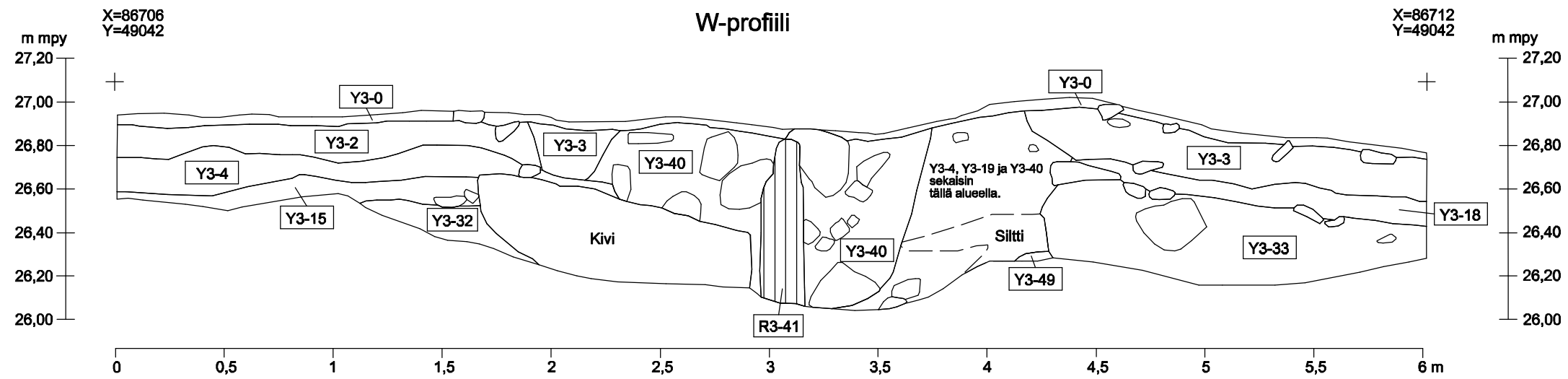
R3-1 Kivirakenne (uuni)
 R3-41 Sähköpylväs kiviperustuksineen
 R3-45 Kivirakenne (uuni)
 R3-46 Kivirakenne (seinän perustus)

Y3-17 Kellertävä siltti (pohjamaa)



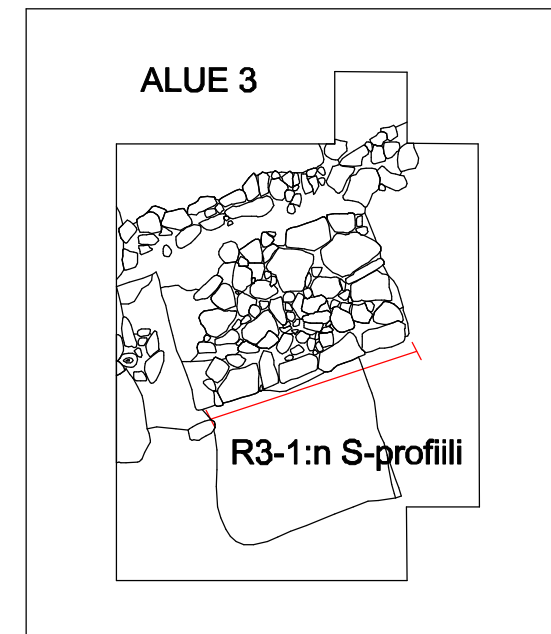
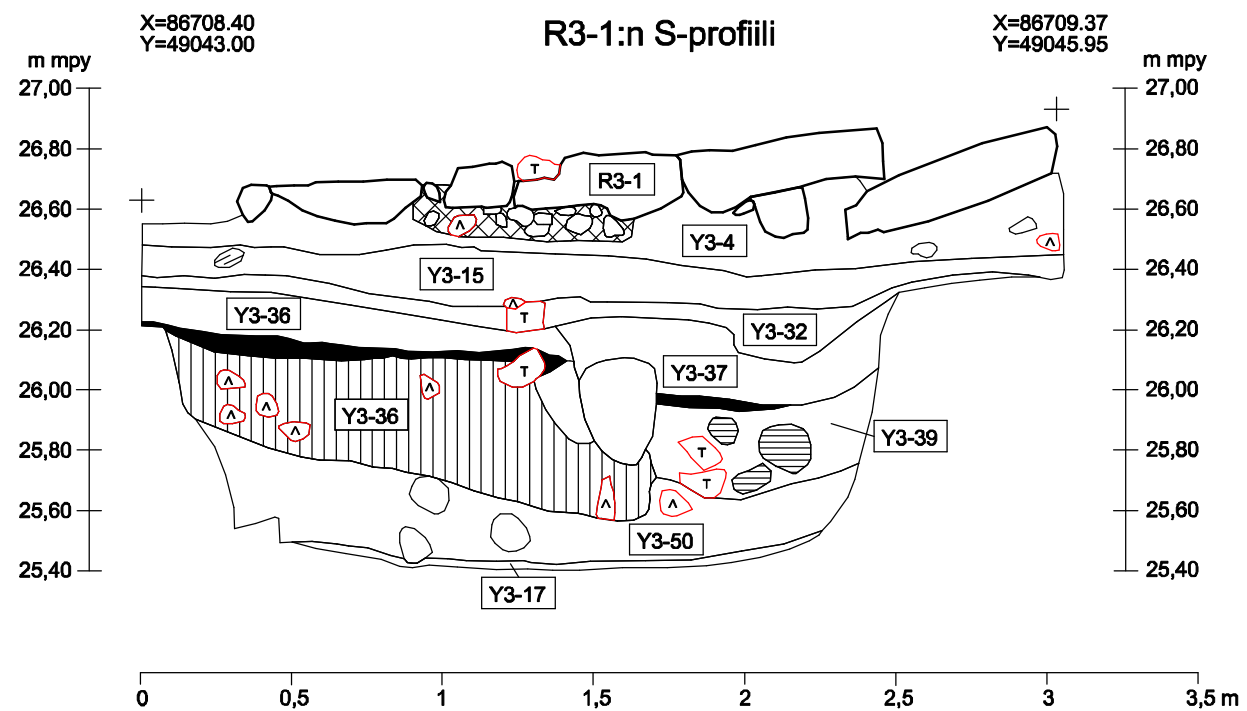
-  Kivi
-  Tiili / hajonnut tiili
-  Puu
-  Korkeusero

VANTAA Mårtensby (Martinkylä) Lillas Andreas Koivisto 2012	Alue 3 Dok.taso 7.5 (2011 alue) R3-1, R3-41, R3-45, R3-46 Y3-17 Mk 1:25
	Tutkimuslaitos: Vantaan kaupunginmuseo Arkisto: Museoviraston arkisto, Helsinki
MITTAUSDOKUMENTOINTI Riikka Väisänen 2012 Puht.piirt. Riikka Väisänen 2012	Kartta 12



- R3-41 Sähköpylväs kiviperustuksineen
- Y3-0 Pintamulta
- Y3-2 Savensekainen hiekka
- Y3-3 Tiilimurskan- ja savensekainen hiekka
- Y3-4 Saven- ja siltinsekainen hiekka
- Y3-15 Siltin- ja savensekainen hiekka
- Y3-18 Savensekainen hiekka
- Y3-19 Karkea hiekka
- Y3-32 Saven- ja hiekkansekainen siltti
- Y3-33 Hiekan- ja siltinsekainen savi
- Y3-40 Mullansekainen hiekka
- Y3-49 Siltti

VANTAA Mårtensby (Martinkylä) Lillas Andreas Koivisto 2012	Alue 3 W-profiili R3-41 Y3-0, Y3-2, Y3-3, Y3-4, Y3-15, Y3-18, Y3-19 Y3-32, Y3-33, Y3-40, Y3-49 Mk 1:25
MITTAUSDOKUMENTOINTI Kaisa Autere 2012 Puht.piirt. Riikka Väisänen 2012	Tutkimuslaitos: Vantaan kaupungin museo Arkisto: Museoviraston arkisto, Helsinki
Kartta 13	



- R3-1 Kivirakenne (uuninperustus)
- Y3-4 Saven- ja siltinsekainen hiekka
- Y3-15 Siltin- ja savensekainen hiekka
- Y3-17 Siltti (pohjamaa)
- Y3-32 Saven- ja hiekkansekainen siltti
- Y3-36 Tiilimurskansekainen hiekka
- Y3-37 Savensekainen siltti
- Y3-39 Nokinen siltinsekainen hiekka
- Y3-50 Saven- ja noensekainen hiekka

- | | |
|---------------------------------------------------------------------------------------------------------------------------------------------------|----------------------------------------------------------------------------------------------------------------------------------------------------------------------------------------|
| <ul style="list-style-type: none"> Kivi Tiili / hajonnut tiili Puu Savi | <ul style="list-style-type: none"> Laasti Tiilimurskaa, laastia ja pieniä kiviä (vaikea erottaa profiilista toisistaan) Hiili |
|---------------------------------------------------------------------------------------------------------------------------------------------------|----------------------------------------------------------------------------------------------------------------------------------------------------------------------------------------|


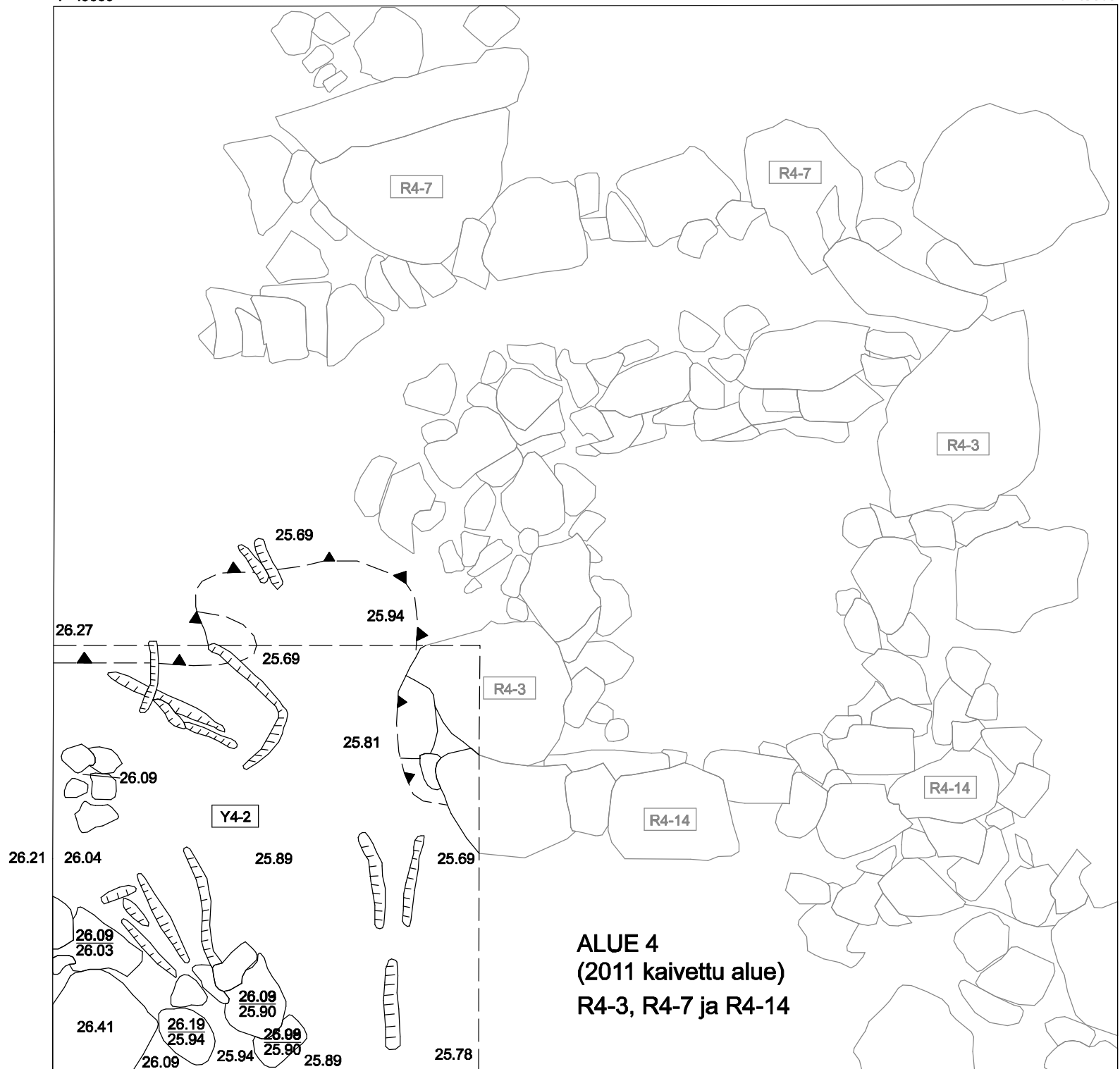
1 m






VANTAA Mårtensby (Martinkylä) Lillas Andreas Koivisto 2012 <small>MITTAUSDOKUMENTOINTI</small> Anna-Maria Salonen 2011, Elina Terävä 2012 Puht.piirt. Riikka Väisänen 2012	Alue 3 R3-1:n S-profiili R3-1 Y3-4, Y3-15, Y3-17, Y3-32, Y3-36, Y3-37 Y3-39, Y3-50 Mk 1:25 <small>Tutkimuslaitos: Vantaan kaupunginmuseo Arkisto: Museoviraston arkisto, Helsinki</small>
Kartta 14	

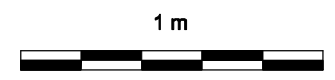
X=86709
Y=49060

X=86709
Y=49065



-  Kivi
-  Juuri
-  Korkeusero

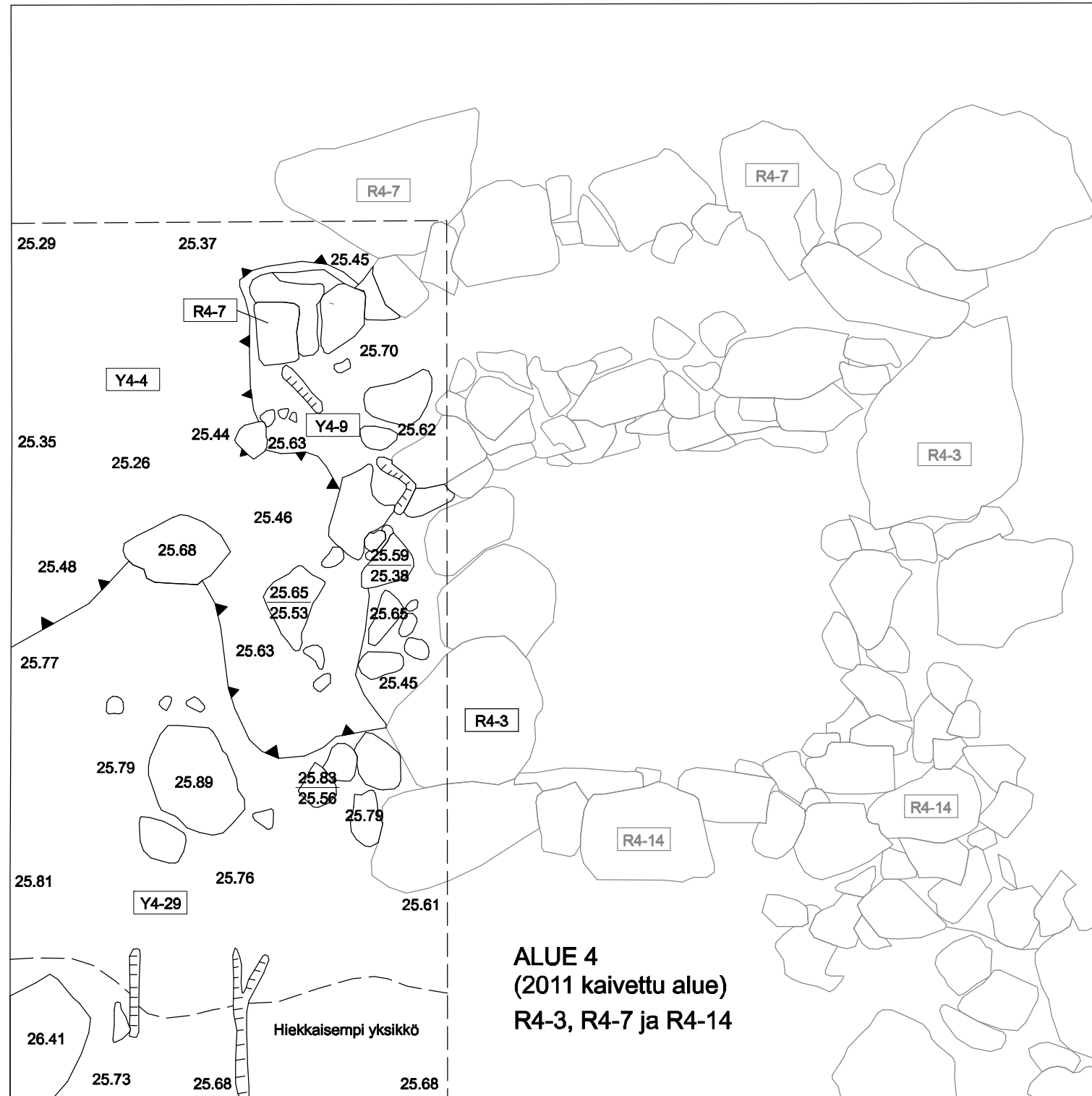
R4-3 Kivirakenne
 R4-7 Kivirakenne
 R4-14 Kivirakenne
 Y4-2 Mullansekainen hiekka






<p>VANTAA Mårtensby (Martinkylä) Lillas Andreas Koivisto 2012</p>	<p>Alue 4B Dokumentointitaso 1 R4-3, R4-7, R4-14 Y4-2 Mk 1:25</p>
<p>MITTAUSDOKUMENTOINTI</p>	<p>Tutkimuslaitos: Vantaan kaupunginmuseo Arkisto: Museoviraston arkisto, Helsinki</p>
<p>Reija Penttinen 2012 Puht.piirt. Riikka Väisänen 2012</p>	<p>Kartta 15</p>

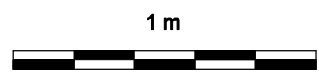
X=86709
Y=49060

X=86709
Y=49065



-  Kivi
-  Juuri
-  Korkeusero

- R4-3 Kivirakenne
- R4-7 Kivirakenne
- R4-14 Kivirakenne
- Y4-4 Orgaanisen aineksen sekainen hiekka
- Y4-9 Hiekka
- Y4-29 Savensekainen hiekka



<p>VANTAA Mårtensby (Martinkylä) Lillas Andreas Koivisto 2012</p>	<p>Alue 4B Dokumentointitaso 2 R4-3, R4-7, R4-14 Y4-4, Y4-9, Y4-29 Mk 1:25</p>
<p>MITTAUSDOKUMENTOINTI Reija Penttinen 2012</p>	<p>Tutkimuslaitos: Vantaan kaupunginmuseo Arkisto: Museoviraston arkisto, Helsinki</p>
<p>Puht.piirt. Riikka Väisänen 2012</p>	<p style="text-align: center;">Kartta 16</p>

X=86704
Y=49060

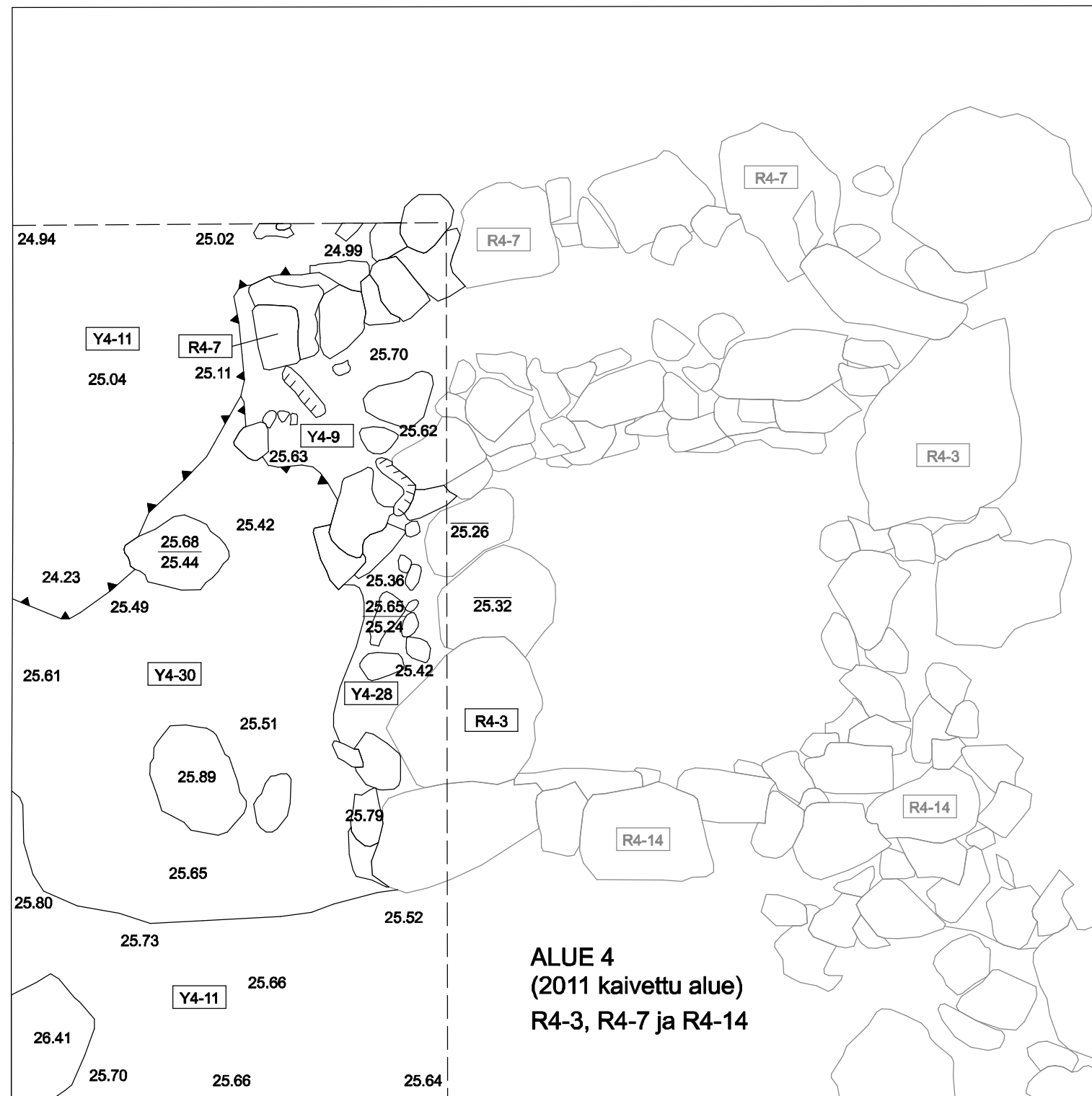
X=86704
Y=49065

X=86703
Y=49062

X=86703
Y=49063

X=86709
Y=49060

X=86709
Y=49065



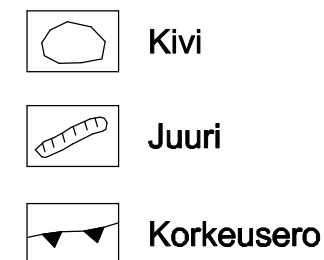

X=86704
Y=49060

ALUE 4B

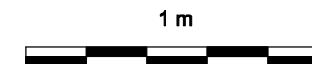
X=86704
Y=49065

X=86703
Y=49062

X=86703
Y=49063



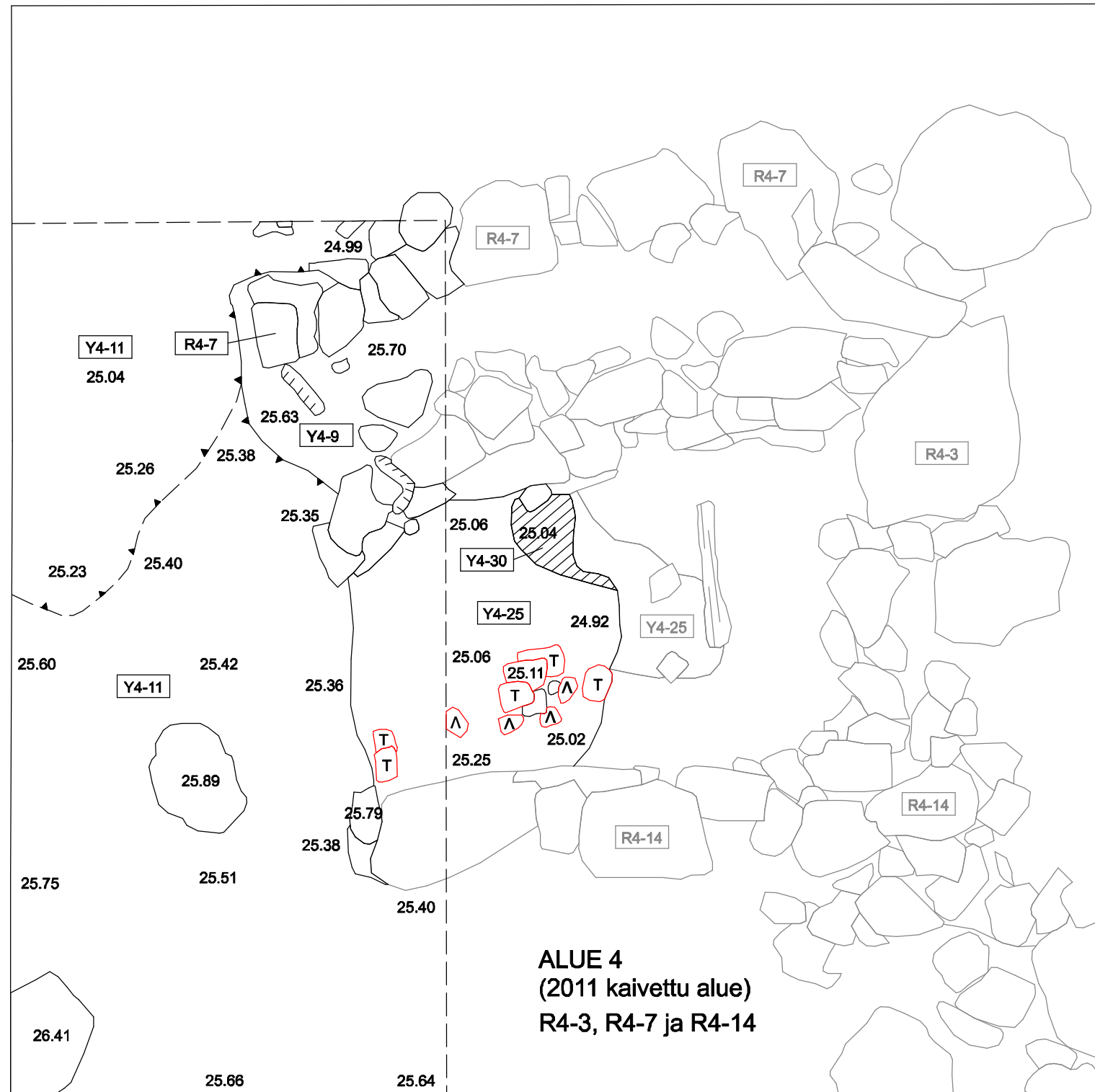
- R4-3 Kivirakenne
- R4-7 Kivirakenne
- R4-14 Kivirakenne
- Y4-9 Hiekka
- Y4-11 Siltin- ja savensekainen hiekka
- Y4-28 Mullansekainen hiekka
- Y4-30 Savensekainen siltti



VANTAA Mårtensby (Martinkylä) Lillas Andreas Koivisto 2012	Alue 4B Dokumentointitaso 3 R4-3, R4-7, R4-14 Y4-9, Y4-11, Y4-28, Y4-30 Mk 1:25
MITTAUSDOKUMENTOINTI Reija Penttinen 2012 Puht.piirt. Riikka Väisänen 2012	Tutkimuslaitos: Vantaan kaupungin museo Arkisto: Museoviraston arkisto, Helsinki
Kartta 17	

X=86709
Y=49060

X=86709
Y=49065



X=86704
Y=49060

ALUE 4B

X=86703
Y=49062

X=86703
Y=49063

ALUE 4
(2011 kaivettu alue)
R4-3, R4-7 ja R4-14

Pohjoinen

-  Kivi
-  Tiili / hajonnut tiili
-  Juuri
-  Puu
-  Y4-30 Savensekainen siltti
-  Korkeusero

R4-3 Kivirakenne
R4-7 Kivirakenne
R4-14 Kivirakenne

Y4-9 Hiekka
Y4-11 Siltin- ja savensekainen hiekka
Y4-25 Hiekka
Y4-30 Savensekainen siltti

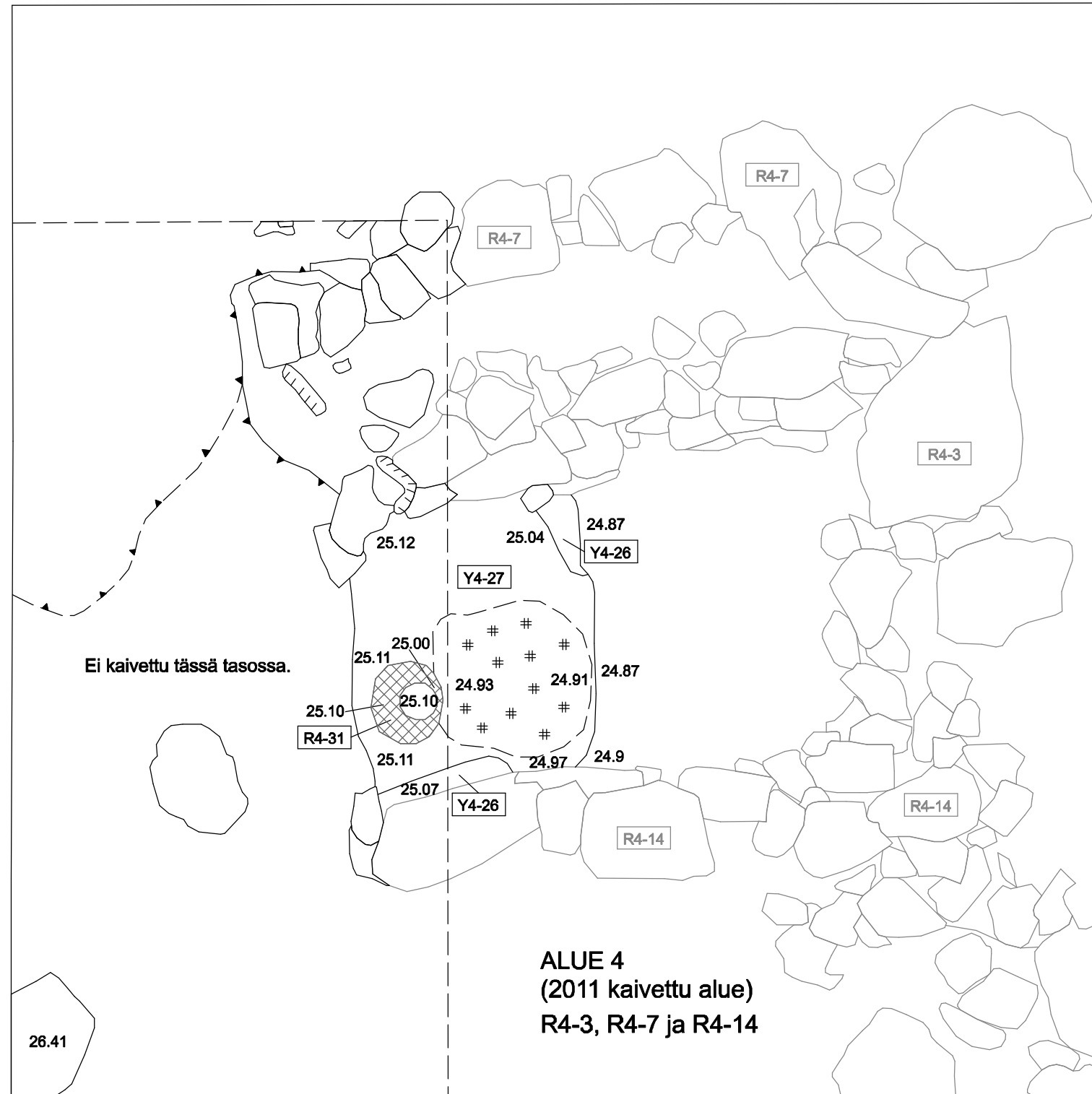
1 m



<p>VANTAA Mårtensby (Martinkylä) Lillas Andreas Koivisto 2012</p>	<p>Alueet 4 ja 4B Dokumentointitaso 4 (Alue 4B) ja dokumentointitaso 8 (2011 alue) R4-3, R4-7, R4-14 Y4-9, Y4-11, Y4-25, Y4-30 Mk 1:25</p>
<p>MITTAUSDOKUMENTOINTI Reija Penttinen 2012 Puht.piirt. Riikka Väisänen 2012</p>	<p>Tutkimuslaitos: Vantaan kaupunginmuseo Arkisto: Museoviraston arkisto, Helsinki</p> <p style="text-align: center;">Kartta 18</p>

X=86709
Y=49060

X=86709
Y=49065



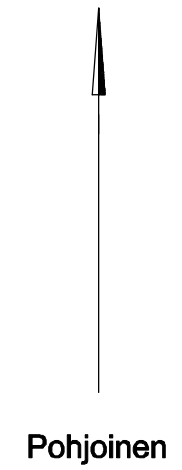
X=86704
Y=49060






ALUE 4B

X=86703
Y=49062

X=86703
Y=49063

X=86704
Y=49065



-  Kivi
-  Hiili
-  Laasti
-  Juuri
-  Korkeusero

- R4-3 Kivirakenne
- R4-7 Kivirakenne
- R4-14 Kivirakenne
- R4-31 Laastirinkula

- Y4-26 Savensekainen siltti
- Y4-27 Siltinsekainen savi

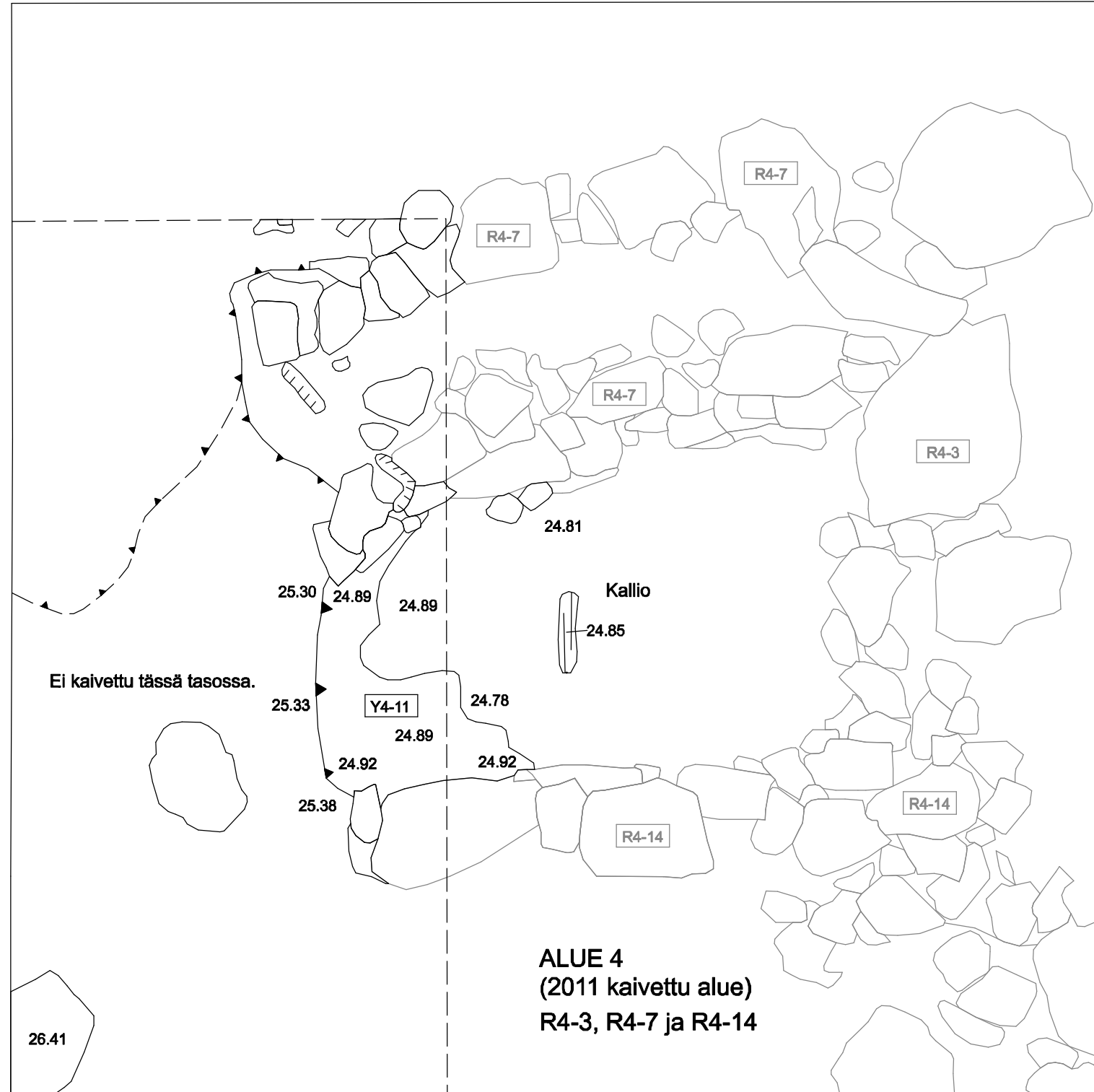
1 m



<p>VANTAA Mårtensby (Martinkylä) Lillas Andreas Koivisto 2012</p>	<p>Alueet 4 ja 4B Dokumentointitaso 4.5 (Alue 4B) ja dokumentointitaso 9 (2011 alue) R4-3, R4-7, R4-14, R4-31 Y4-26, Y4-27 Mk 1:25</p>
<p>MITTAUSDOKUMENTOINTI</p>	<p>Tutkimuslaitos: Vantaan kaupungin museo Arkisto: Museoviraston arkisto, Helsinki</p>
<p>Reija Penttinen 2012</p>	
<p>Puht.piirt. Riikka Väisänen 2012</p>	<p>Kartta 19</p>

X=86709
Y=49060

X=86709
Y=49065



X=86704
Y=49060

ALUE 4B





X=86704
Y=49065

ALUE 4
(2011 kaivettu alue)
R4-3, R4-7 ja R4-14

X=86703
Y=49062

X=86703
Y=49063



-  Kivi
-  Puu
-  Juuri
-  Korkeusero

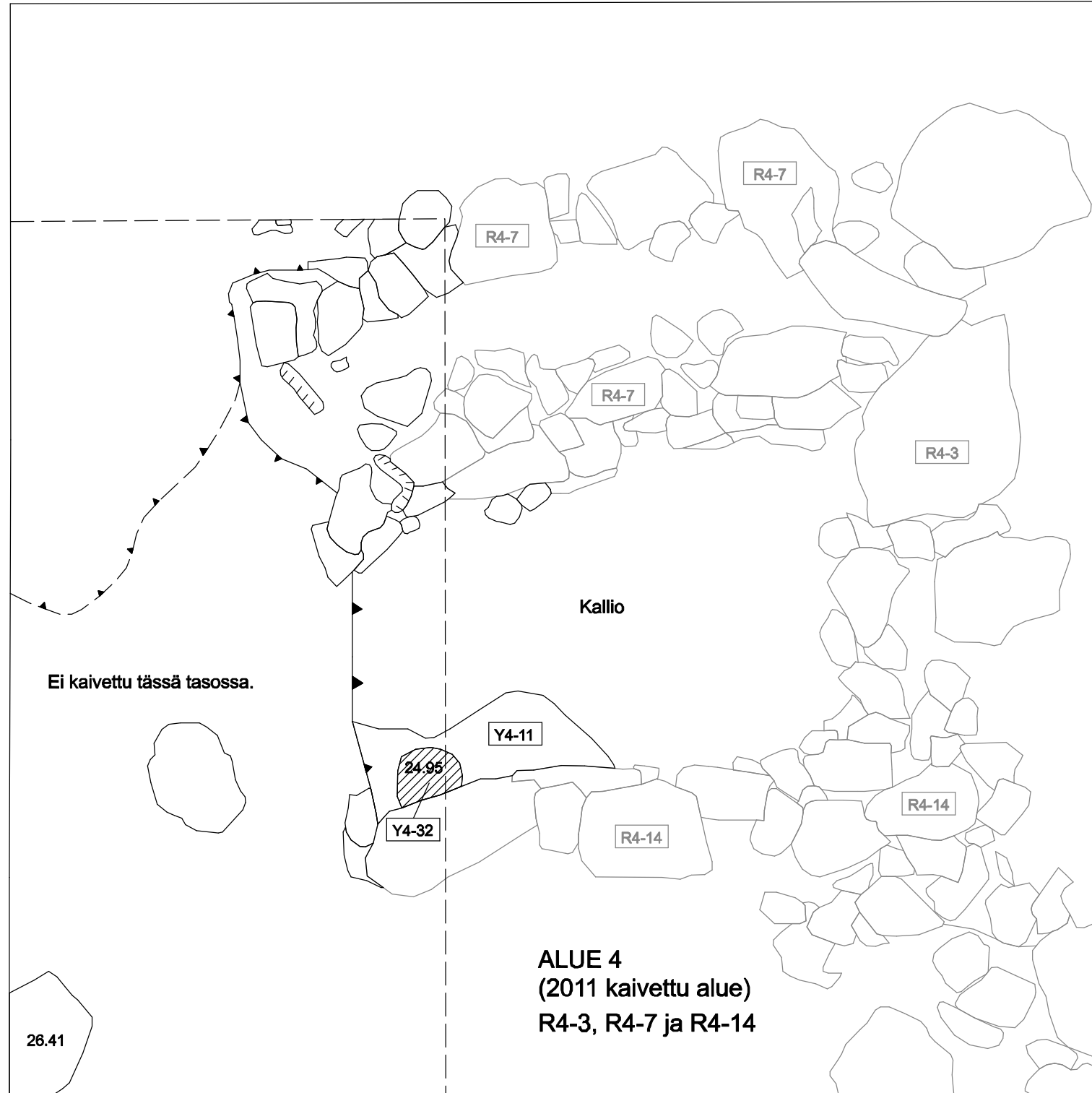
- R4-3 Kivirakenne
- R4-7 Kivirakenne
- R4-14 Kivirakenne
- Y4-11 Siltin- ja savensekainen hiekka



<p>VANTAA Mårtensby (Martinkylä) Lillas Andreas Koivisto 2012</p>	<p>Alueet 4 ja 4B Dokumentointitaso 5 (Alue 4B) ja dokumentointitaso 10 (2011 alue) R4-3, R4-7, R4-14 Y4-11 Mk 1:25</p>
<p>MITTAUSDOKUMENTOINTI Reija Penttinen 2012</p>	<p>Tutkimuslaitos: Vantaan kaupunginmuseo Arkisto: Museoviraston arkisto, Helsinki</p>
<p>Puht.piirt. Riikka Väisänen 2012</p>	<p>Kartta 20</p>

X=86709
Y=49060

X=86709
Y=49065




X=86704
Y=49060





ALUE 4B

X=86703
Y=49062

X=86703
Y=49063

X=86704
Y=49065



-  Kivi
-  Y4-32 Hiilensekainen hiekka
-  Juuri
-  Korkeusero

R4-3 Kivirakenne
R4-7 Kivirakenne
R4-14 Kivirakenne

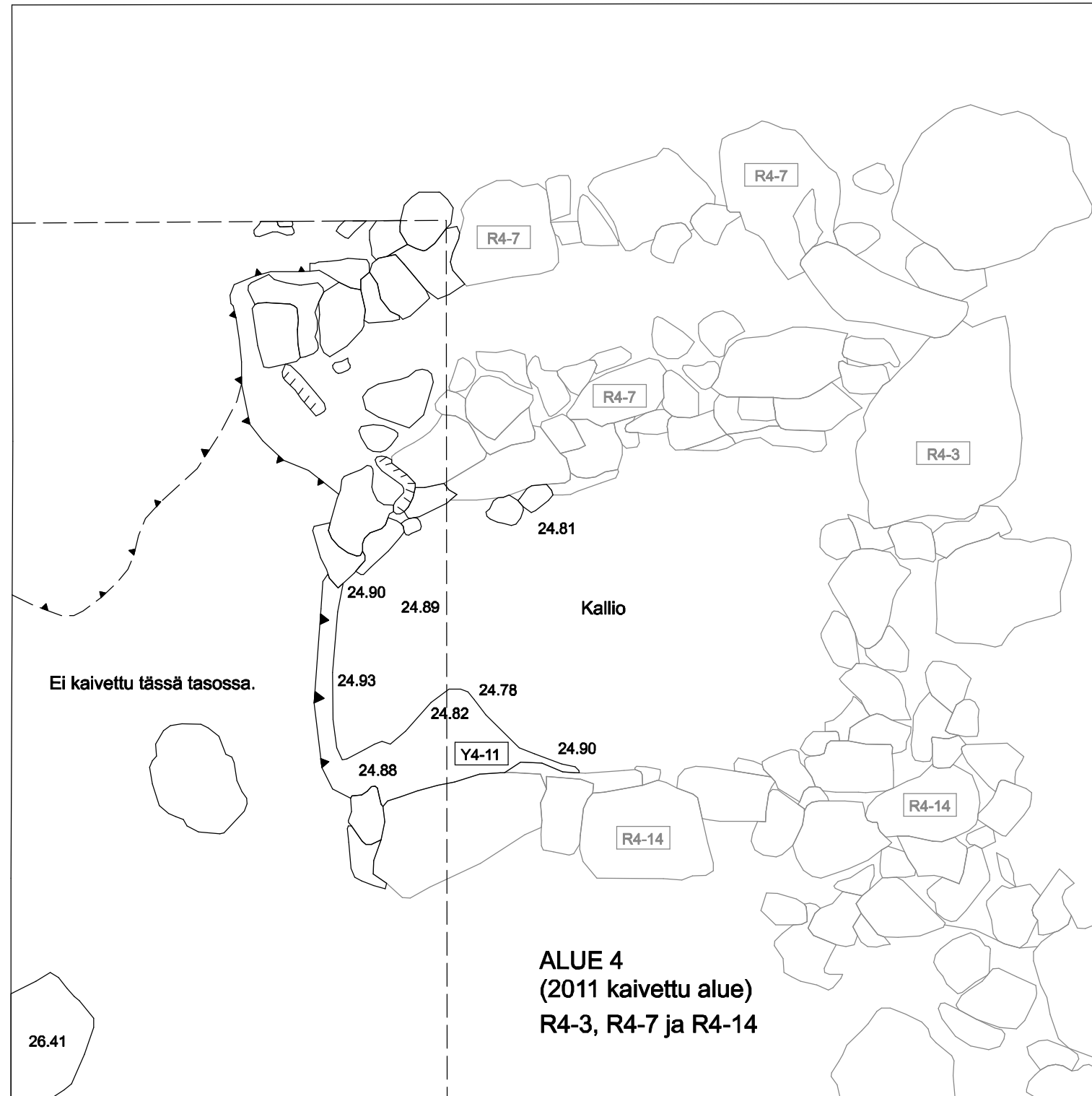
Y4-11 Siltin- ja savensekainen hiekka
Y4-32 Hiilensekainen hiekka



VANTAA Mårtensby (Martinkylä) Lillas Andreas Koivisto 2012	Alueet 4 ja 4B Dokumentointitaso 5.5 (Alue 4B) ja dokumentointitaso 10.5 (2011 alue) R4-3, R4-7, R4-14 Y4-11, Y4-32 Mk 1:25
MITTAUSDOKUMENTOINTI	Tutkimuslaitos: Vantaan kaupunginmuseo Arkisto: Museoviraston arkisto, Helsinki
Reija Penttinen 2012	Kartta 21
Puht.piirt. Riikka Väisänen 2012	

X=86709
Y=49060

X=86709
Y=49065



Ei kaivettu tässä tasossa.

ALUE 4
(2011 kaivettu alue)
R4-3, R4-7 ja R4-14

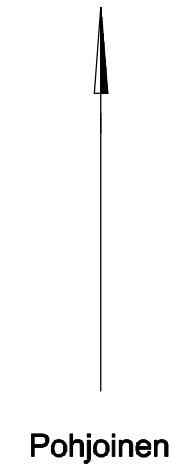
ALUE 4B




X=86704
Y=49060

X=86703
Y=49062

X=86703
Y=49063

X=86704
Y=49065



-  Kivi
-  Juuri
-  Korkeusero

R4-3 Kivirakenne
R4-7 Kivirakenne
R4-14 Kivirakenne

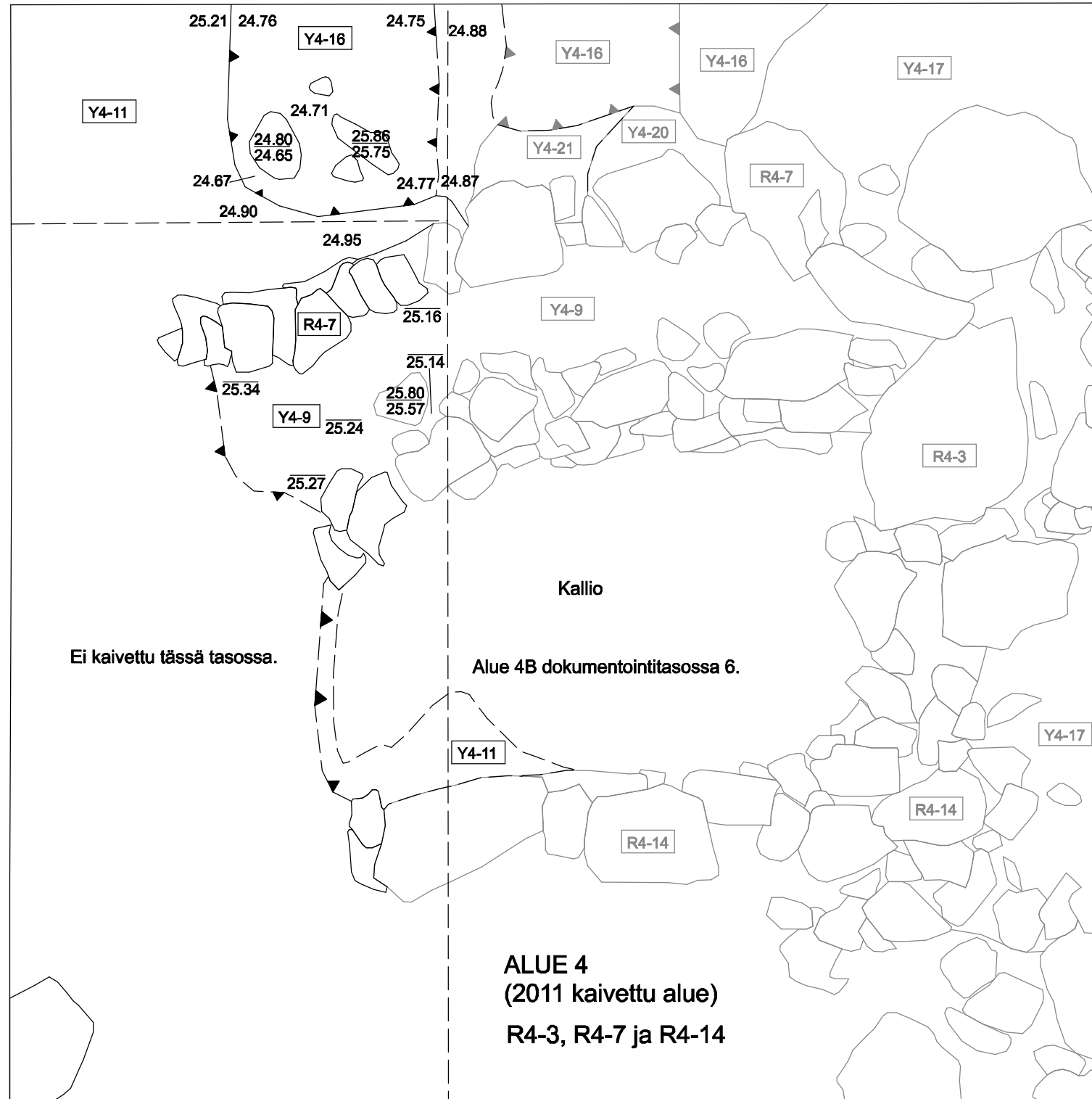
Y4-11 Siltin- ja savensekainen hiekka



VANTAA Mårtensby (Martinkylä) Lillas Andreas Koivisto 2012	Alueet 4 ja 4B Dokumentointitaso 6 (Alue 4B) ja dokumentointitaso 11 (2011 alue) R4-3, R4-7, R4-14 Y4-11 Mk 1:25
MITTAUSDOKUMENTOINTI Reija Penttinen 2012	Tutkimuslaitos: Vantaan kaupunginmuseo Arkisto: Museoviraston arkisto, Helsinki
Puht.piirt. Riikka Väisänen 2012	Kartta 22

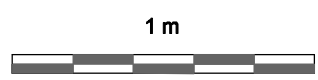
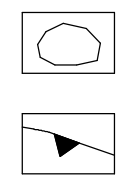
X=86709
Y=49060

X=86709
Y=49065



- R4-3 Kivirakenne
- R4-7 Kivirakenne
- R4-14 Kivirakenne

- Y4-9 Hiekka
- Y4-11 Siltin- ja savensekainen hiekka
- Y4-16 Organisen aineksen sekainen hiekka



X=86704
Y=49060

ALUE 4B

X=86704
Y=49065

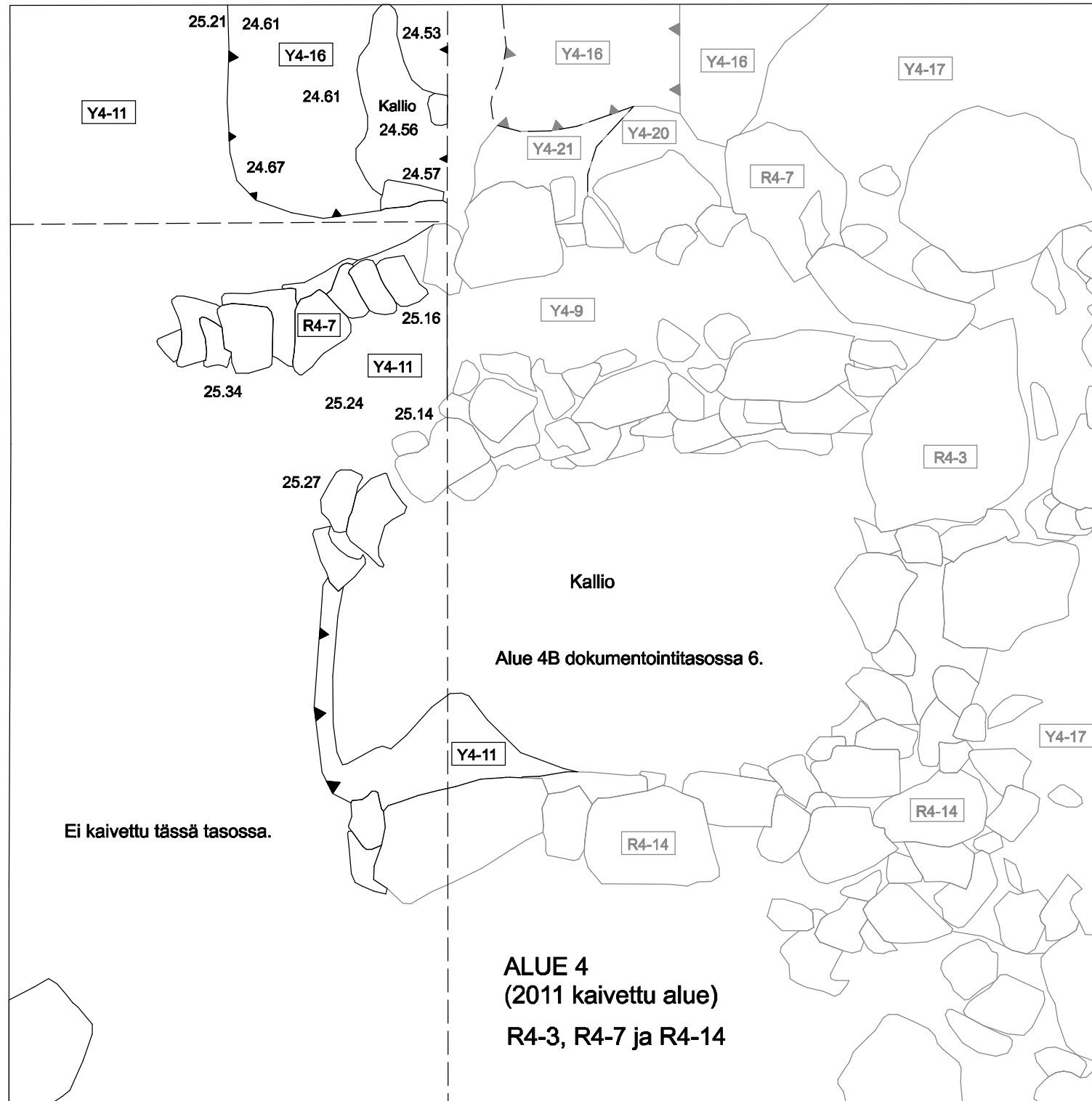
X=86703
Y=49062

X=86703
Y=49063

VANTAA Mårtensby (Martinkylä) Lillas Andreas Koivisto 2012	Alue 4 Dokumentointitaso 7 (2011 alue) R4-3, R4-7, R4-14 Y4-9, Y4-11, Y4-16 Mk 1:25
MITTAUSDOKUMENTOINTI Reija Penttinen 2011 ja 2012 Puht.piirt. Riikka Väisänen 2012	Tutkimuslaitos: Vantaan kaupungin museo Arkisto: Museoviraston arkisto, Helsinki
Kartta 23	

X=86709
Y=49060

X=86709
Y=49065




X=86704
Y=49060

ALUE 4B

X=86704
Y=49065

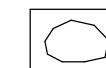
X=86703
Y=49062

X=86703
Y=49063



R4-3 Kivirakenne
 R4-7 Kivirakenne
 R4-14 Kivirakenne

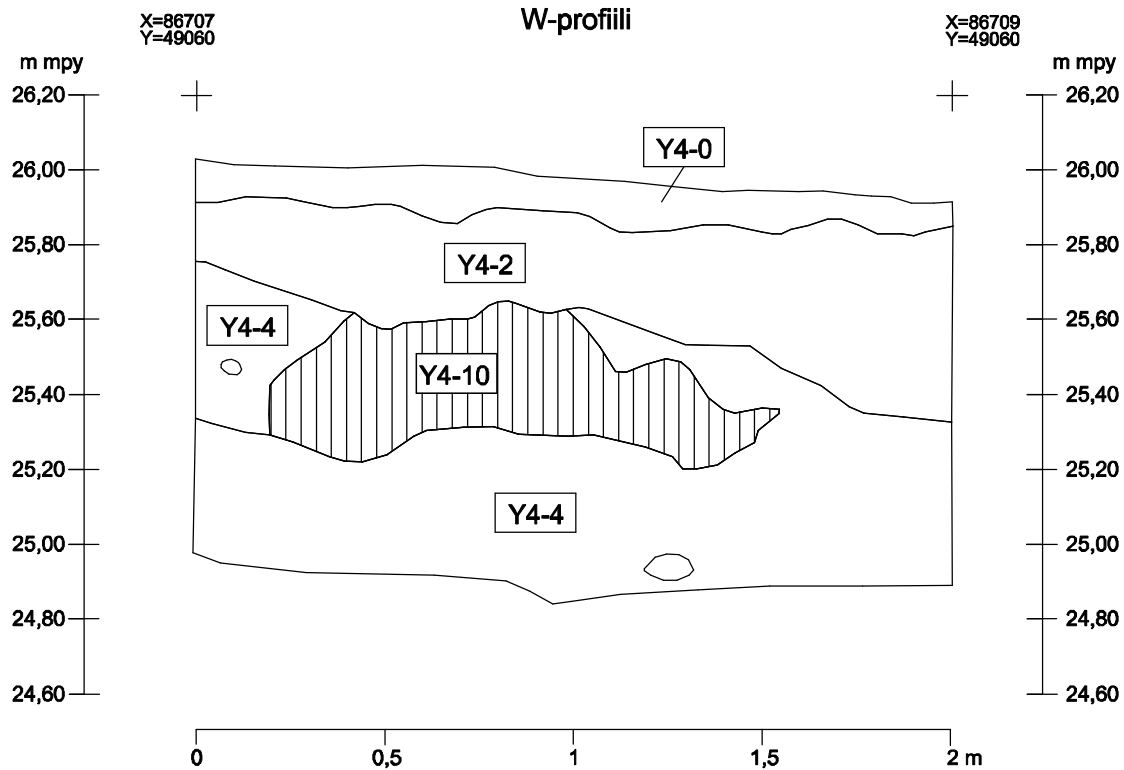
Y4-11 Siltin- ja savensekainen hiekka
 Y4-16 Organisen aineksen sekainen hiekka



1 m



<p>VANTAA Mårtensby (Martinkylä) Lillas Andreas Koivisto 2012</p>	<p>Alue 4 Dokumentointitaso 7.5 (2011 alue) R4-3, R4-7, R4-14 Y4-11, Y4-16 Mk 1:25</p>
<p>MITTAUSDOKUMENTOINTI</p>	<p>Tutkimuslaitos: Vantaan kaupungin museo Arkisto: Museoviraston arkisto, Helsinki</p>
<p>Reija Penttinen 2011 ja 2012 Puht.piirt. Riikka Väisänen 2012</p>	<p>Kartta 24</p>



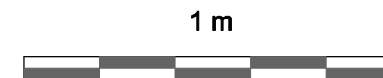
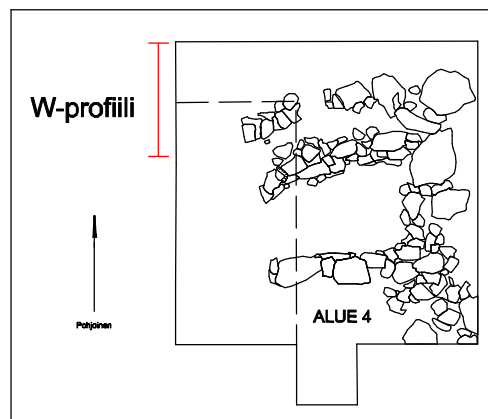
Y4-0 Hieksekainen multa
 Y4-2 Mullansekainen hiekka
 Y4-4 Orgaanisen aineksen sekainen hiekka
 Y4-10 Hieksekainen siltti



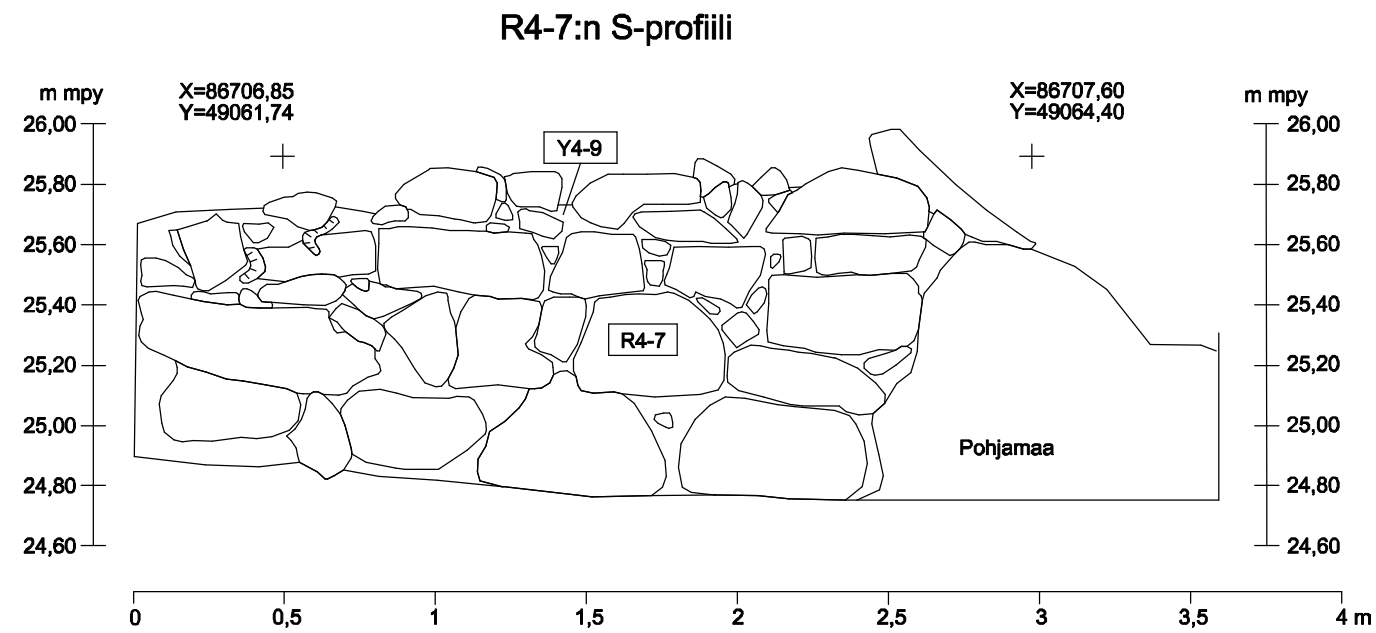
Kivi



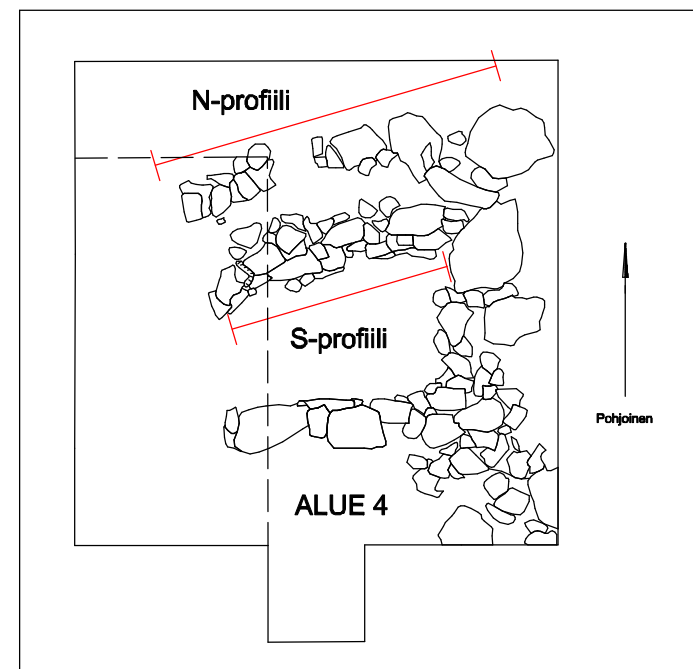
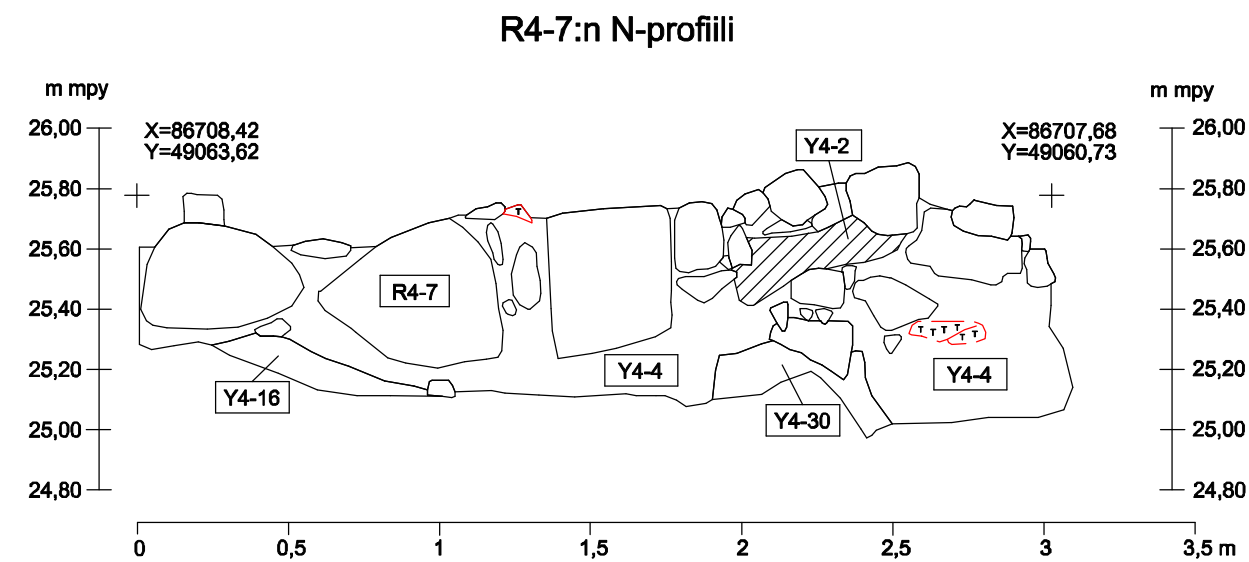
Y4-10 Hieksekainen siltti



VANTAA Mårtensby (Martinkylä) Lillas Andreas Koivisto 2012	Alue 4 W-profiili Y4-0, Y4-2, Y4-4, Y4-10 Mk 1:20
MITTAUSDOKUMENTOINTI Heini Pulli 2011, Reija Penttinen 2012 Puht. piirt. Riikka Väisänen 2012	TUTKIMUSLAITOS: VANTAAN KAUPUNGINMUSEO ARKISTO: MUSEOVIRASTON ARKISTO, HELSINKI
	Kartta 25

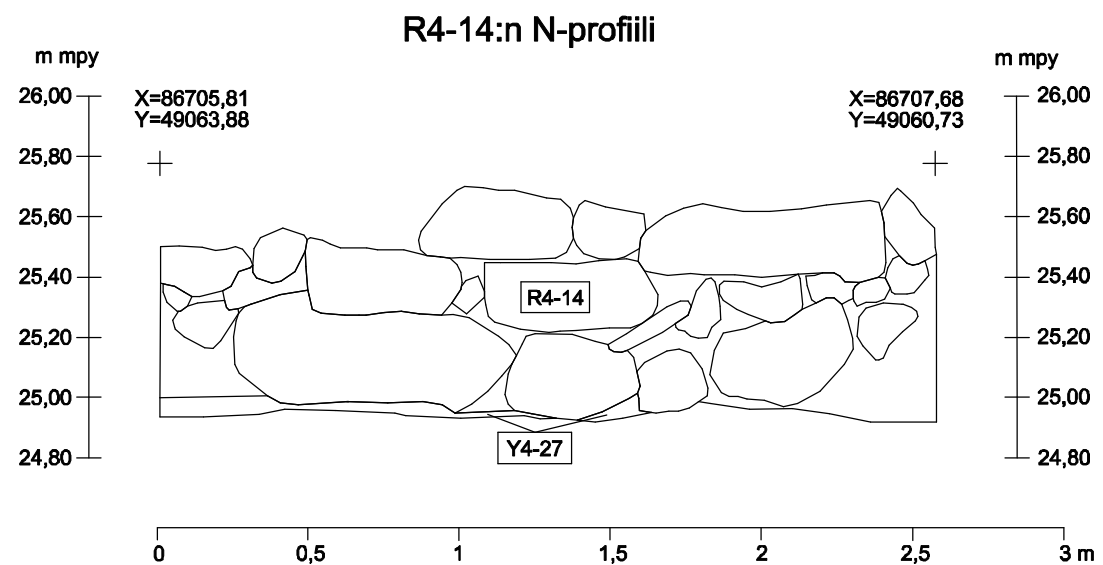


-  Kivi
-  Tiili
-  Tiilimurska
-  Juuri
-  Y4-2 Mullansekainen hiekka



- R4-7 Kivirakenne
- Y4-2 Mullansekainen hiekka
- Y4-4 Organisen aineksen sekainen hiekka
- Y4-9 Hiekka
- Y4-16 Organisen aineksen sekainen hiekka
- Y4-30 Savensekainen siltti

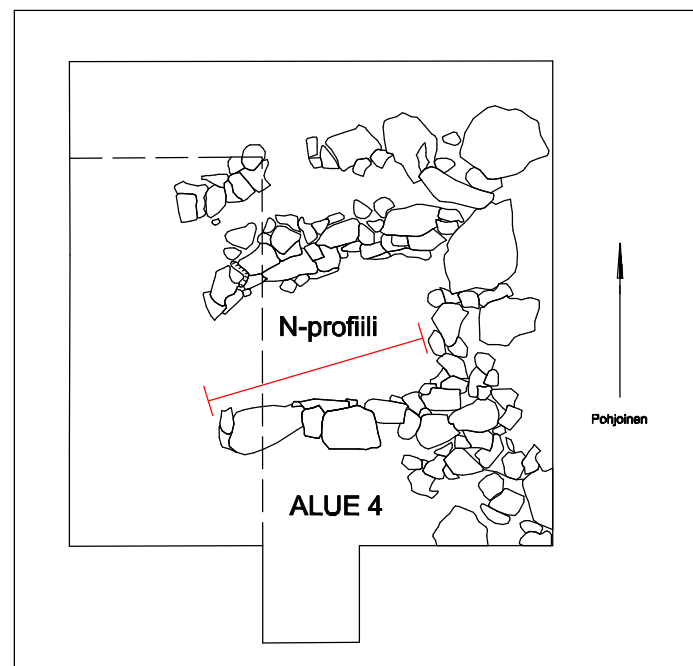
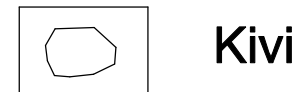
VANTAA Mårtensby (Martinkylä) Lillas Andreas Koivisto 2012	Alue 4 R4-7:n S- ja N-profiilit R4-7 Y4-2, Y4-4, Y4-9, Y4-16, Y4-30 Mk 1:25
MITTAUSDOKUMENTOINTI Aasa Karimo 2011, Reija Penttinen 2012 Puht.piirt. Riikka Väisänen 2012	Tutkimuslaitos: Vantaan kaupungin museo Arkisto: Museoviraston arkisto, Helsinki
Kartta 26	



R4-14 Kivirakenne

Y4-27 Siltinsekainen savi

Yksiköiden Y4-15, Y4-19 ja Y4-26 rajat eivät erottuneet profiilissa.



1 m



VANTAA
Mårtensby (Martinkylä)
Lillas
Andreas Koivisto 2012

Alue 4
R4-14:n N-profiili
R4-14
Y4-27
Mk 1:25

MITTAUSDOKUMENTOINTI

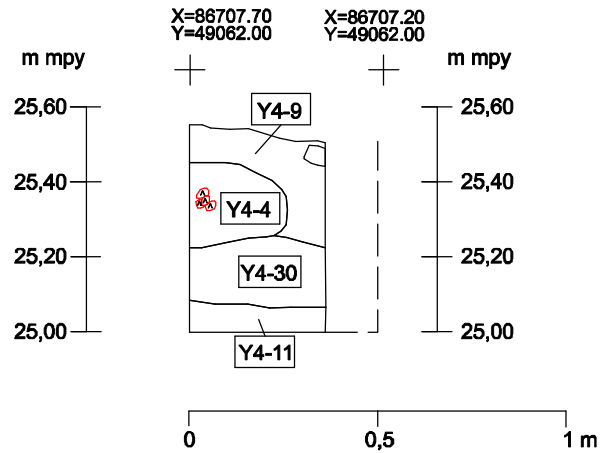
Reija Penttinen 2011 ja 2012

Puht. piirt. Riikka Väisänen 2012

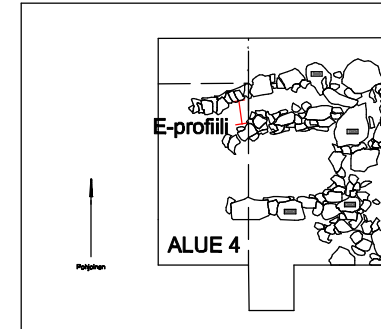
TUTKIMUSLAITOS: VANTAAN KAUPUNGINMUSEO
ARKISTO: MUSEOVIRASTON ARKISTO, HELSINKI

Kartta 27

R4-7 sisäpuolelle kaivetun koekuopan E-profiili



Y4-4 Organisen aineksen sekainen hiekka
 Y4-9 Hiekka
 Y4-11 Siltin- ja savensekainen hiekka
 Y4-30 Savensekainen siltti



Kivi



Tiili / hajonnut tiili

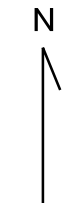
1 m



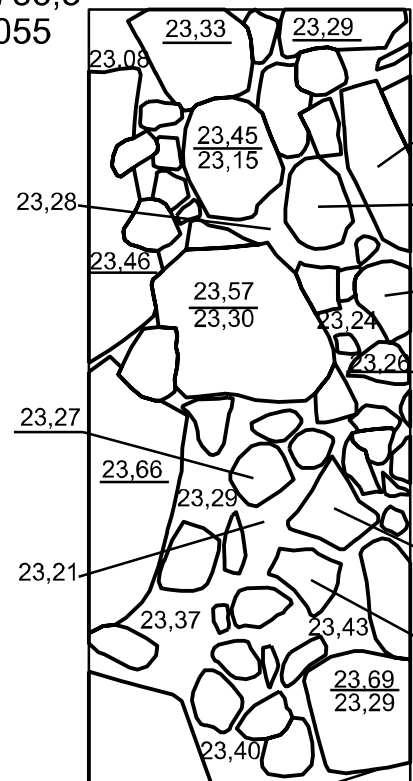
VANTAA Mårtensby (Martinkylä) Lillas Andreas Koivisto 2012	Alue 4 R4-7:n sisäpuolen E-profiili R4-7 Y4-4, Y4-9, Y4-11, Y4-30 Mk 1:20
MITTAUSDOKUMENTOINTI Reija Penttinen 2012 Puht. piirt. Riikka Väisänen 2012	TUTKIMUSLAITOS: VANTAAN KAUPUNGINMUSEO ARKISTO: MUSEOVIRASTON ARKISTO, HELSINKI
	Kartta 28

X= 86736,5
Y= 49055

X= 86736,5
Y=49056



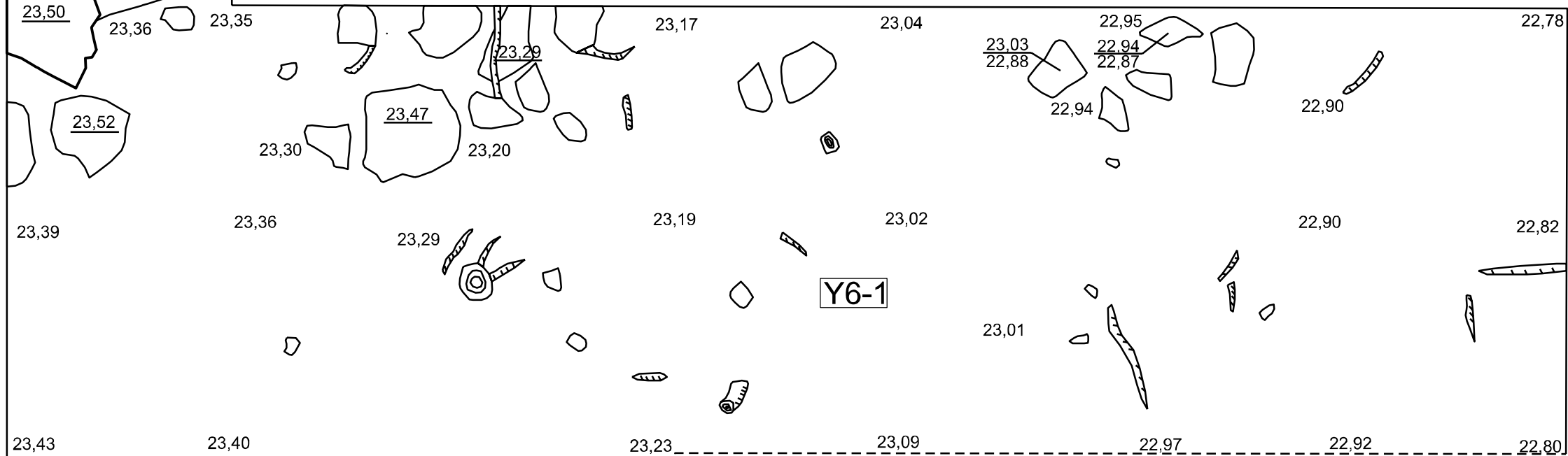
-  Palanut kivi
-  Juuri



Y6-27/
R6-26

R6-26 Kivirakenne (uuni)
Y6-1 Pintamaan tiiviimpi alaosa
Y6-27 Siltin ja orgaanisen aineksen sekainen hiekka

X= 86734
Y= 49062



Y6-1

X= 86732
Y= 49062

Alue 6/ 2012



X= 86731
Y= 49055

X= 86731
Y= 49058

VANTAA Mårtensby (Martinkylä) Lillas Andreas Koivisto 2012	ALUE 6, laajennus Dokumentointitaso 1 Y6-1, Y6-27, R6-26 MK 1:25
MITTAUSDOKUMENTOINTI Tuuli Heinonen 2012	TUTKIMUSLAITOS: VANTAAN KAUPUNGINMUSEO ARKISTO: MUSEOVIKASTON ARKISTO, HELSINKI
Puht.piirt. T. Heinonen 2012	Kartta 29

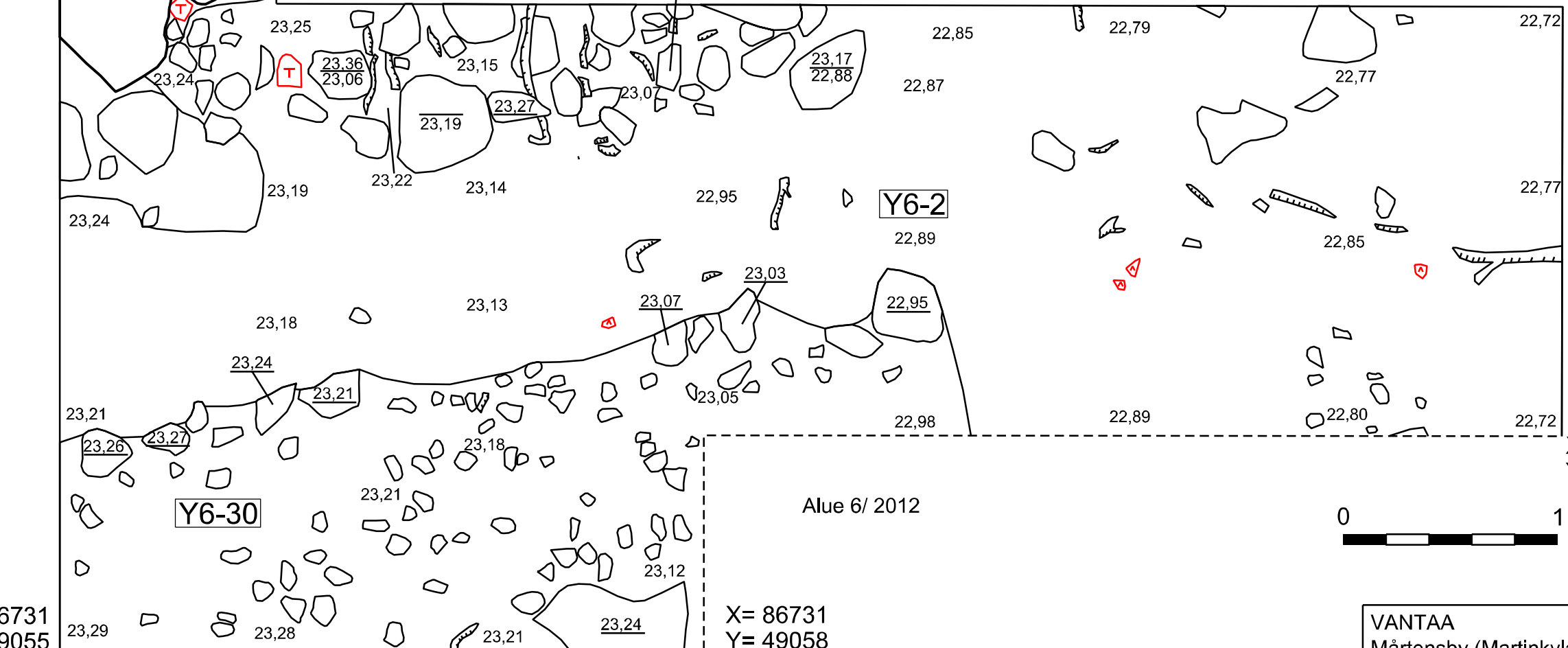
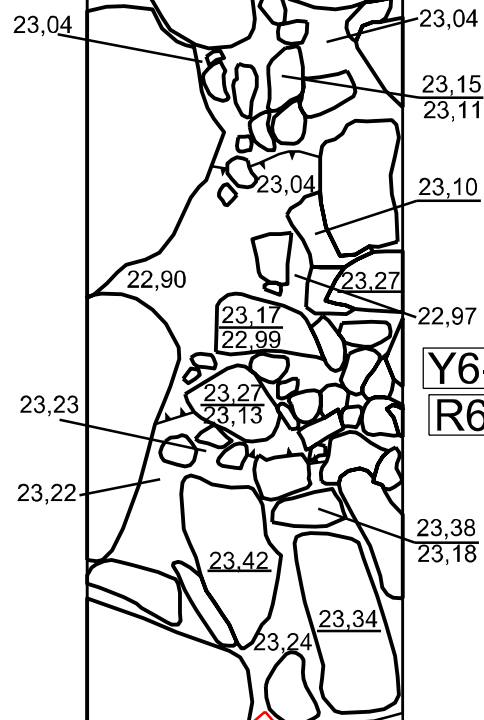
X= 86736,5
Y= 49055

X= 86736,5
Y=49056



-  Palanut kivi
-  Juuri
-  Hajonnut tiili
-  Tiili
-  Korkeusero

- R6-26 Kivirakenne (uuni)
- Y6-2 Hiekasekainen siltti
- Y6-28 Hiekasekainen siltti
- Y6-30 Hiekan ja palaneiden kivien sekainen siltti



X= 86731
Y= 49055


X= 86731
Y= 49058

<p>VANTAA Mårtensby (Martinkylä) Lillas</p> <p>Andreas Koivisto 2012</p>	<p>ALUE 6, laajennus Dokumentointitaso 2 Y6-2, Y6-28, Y6-30 R6-26</p>
<p>MITTAUSDOKUMENTOINTI Tuuli Heinonen 2012</p>	<p>TUTKIMUSLAITOS: VANTAAN KAUPUNGINMUSEO ARKISTO: MUSEOVIRASTON ARKISTO, HELSINKI</p>
<p>Puht.pirt. T. Heinonen 2012</p>	<p>Kartta 30</p>

X= 86736,5
Y= 49055

X= 86736,5
Y=49056

 Palanut kivi

 Puusilppu

R6-32 Kivirakenne

Y6-2 Hiekkansekainen siltti

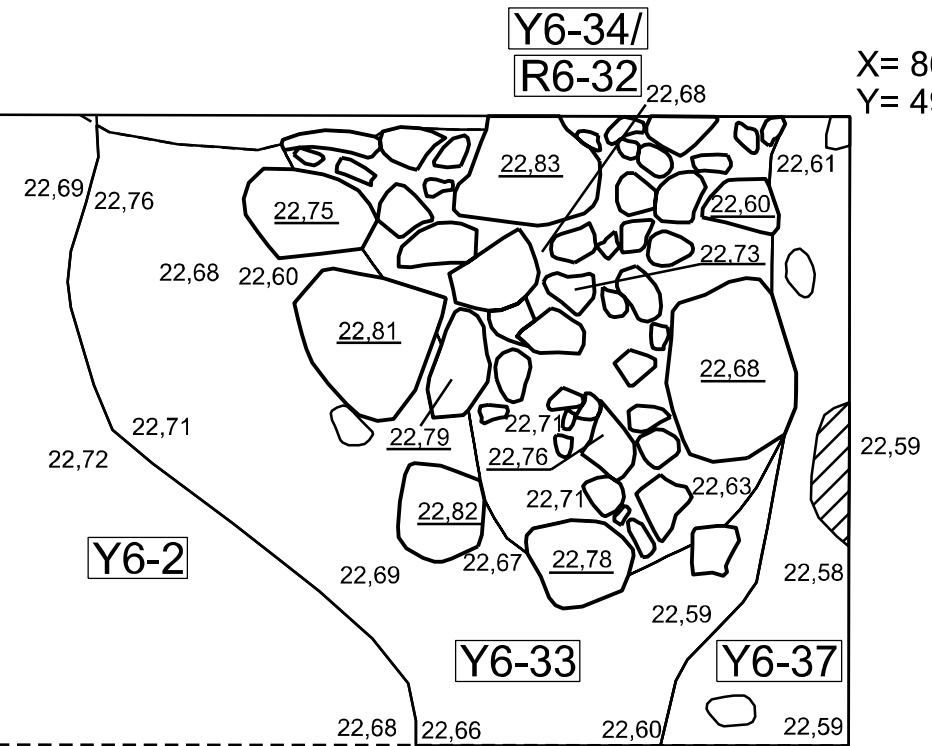
Y6-33 Hiekkansekainen siltti

Y6-34 Siltinsekainen savi

Y6-37 Hiekkansekainen sora



X= 86734
Y= 49062



DT 2:ssa

Y6-2

Y6-33

Y6-37

X= 86732
Y= 49062



X= 86731
Y= 49055

X= 86731
Y= 49058

<p>VANTAA Mårtensby (Martinkylä) Lillas Andreas Koivisto 2012</p>	<p>ALUE 6, laajennus Dokumentointitaso 2B R-32 Y6-2, Y6-33, Y6-34, Y6-37</p>
<p>MITTAUSDOKUMENTOINTI Tuuli Heinonen 2012</p>	<p>TUTKIMUSLAITOS: VANTAAN KAUPUNGINMUSEO ARKISTO: MUSEOVIRASTON ARKISTO, HELSINKI</p>
<p>Puht.piirt. T. Heinonen 2012</p>	<p>Kartta 31</p>

X= 86736,5
Y= 49055

X= 86736,5
Y=49056



Palanut kivi

R6-40 Kivirakenne



Juuri

Y6-2B Hiekasekainen siltti



Hajonnut tiili

Y6-2C Hiekasekainen siltti



Tiili

Y6-17 Siltinsekainen hieno hiekka

Y6-45 Tiilimurskan sekainen hiekka



Laasti

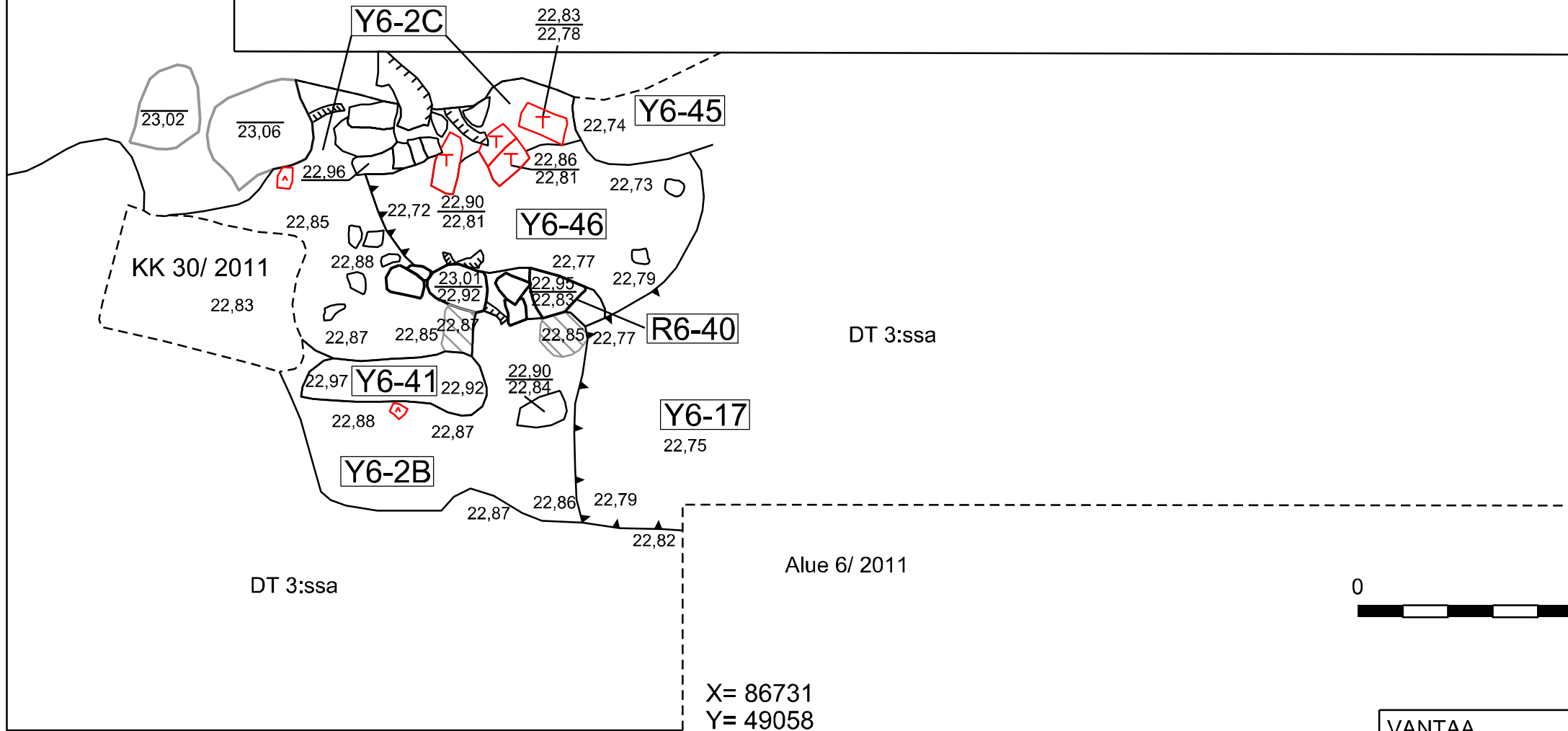
Y6-46 Hiekasekainen siltti



Korkeusero

Ei kaivettu
DT 3:n jälkeen

X= 86734
Y= 49062



X= 86731
Y= 49055

X= 86731
Y= 49058



<p>VANTAA Mårtensby (Martinkylä) Lillas Andreas Koivisto 2012</p>	<p>ALUE 6, laajennus Dokumentointitaso 3B R6-40 Y6-2B, Y6-2C, Y6-17, Y6-45, Y6-46</p>
<p>MITTAUSDOKUMENTOINTI Tuuli Heinonen 2012</p>	<p>TUTKIMUSLAITOS: VANTAAN KAUPUNGINMUSEO ARKISTO: MUSEOVIRASTON ARKISTO, HELSINKI</p>
<p>Puht.piirt. T. Heinonen 2012</p>	<p>Kartta 33</p>

X= 86736,5
Y= 49055


X= 86736,5
Y=49056

-  Palanut kivi
-  Juuri
-  Hajonnut tiili
-  Tiili
-  Hiili
-  Korkeusero
- H Hiekkalinski

R6-44 Kivirakenne

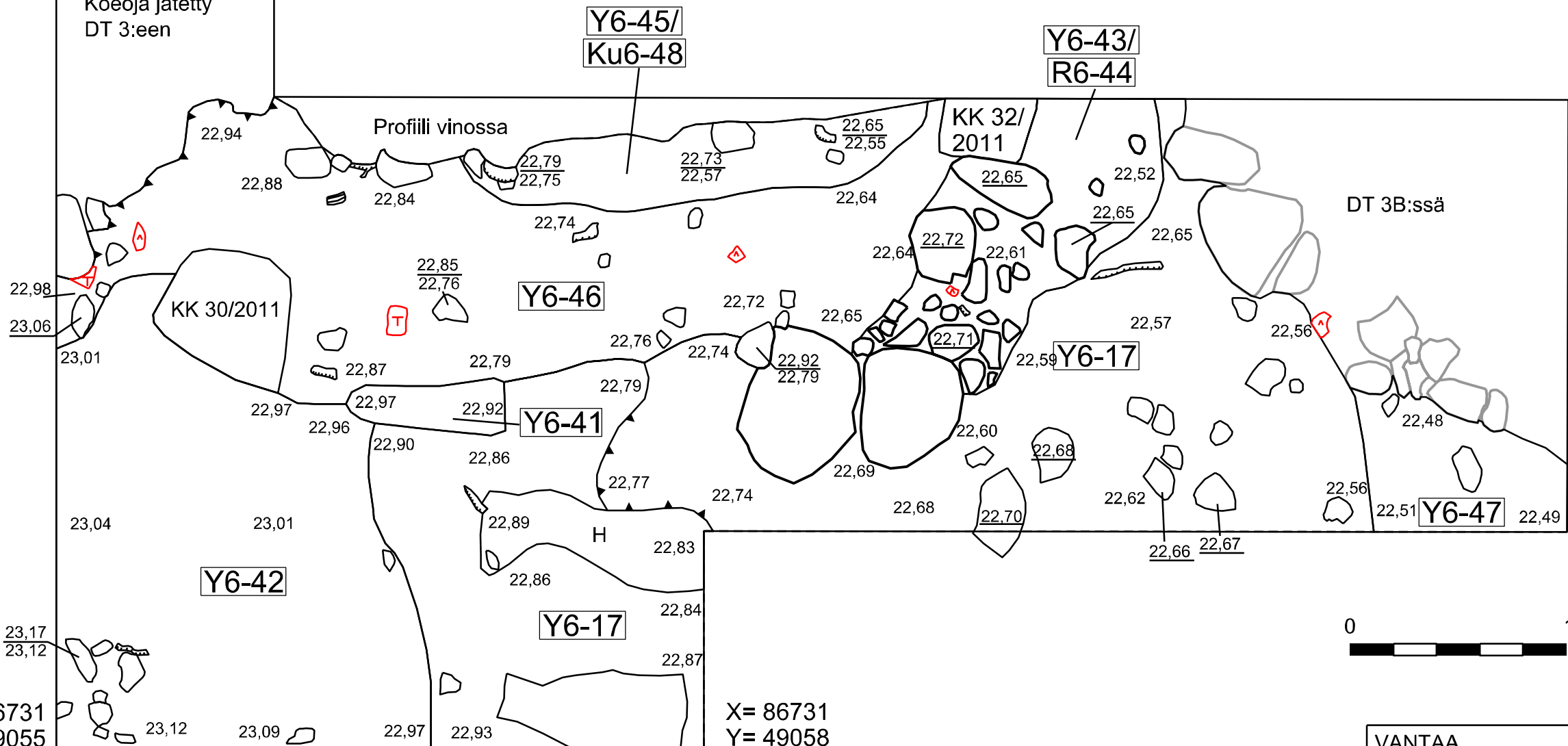
Ku6-48 Kuoppa

- Y6-17 Siltinsekainen hieno hiekka
- Y6-41 Hiekkansekainen savi
- Y6-42 Siltin- ja laastinsekainen hiekka
- Y6-43 Hiekkansekainen siltti
- Y6-45 Tiilimurskan sekainen hiekka
- Y6-46 Hiekkansekainen siltti
- Y6-47 Hiekkansekainen siltti



Koeoja jätetty
DT 3:een

X= 86734
Y= 49062



X= 86732
Y= 49062

X= 86731
Y= 49055

X= 86731
Y= 49058

<p>VANTAA Mårtensby (Martinkylä) Lillas Andreas Koivisto 2012</p>	<p>ALUE 6, laajennus Dokumentointitaso 4 R6-44, Ku6-48 Y6-17, Y6-41, Y6-42, Y6-43, Y6-45, Y6-46, Y6-47</p>
<p>MITTAUSDOKUMENTOINTI Tuuli Heinonen 2012</p>	<p>TUTKIMUSLAITOS: VANTAAN KAUPUNGINMUSEO ARKISTO: MUSEOVIRASTON ARKISTO, HELSINKI</p>
<p>Puht.piirt. T. Heinonen 2012</p>	<p>Kartta 34</p>

X= 86736,5
Y= 49055

X= 86736,5
Y=49056

N



-  Palanut kivi
-  Juuri
-  Puu
-  Korkeusero

Ku6-48 Kuoppa

Y6-2B Hiekkansekainen siltti

Y6-17 Siltinsekainen hieno hiekka

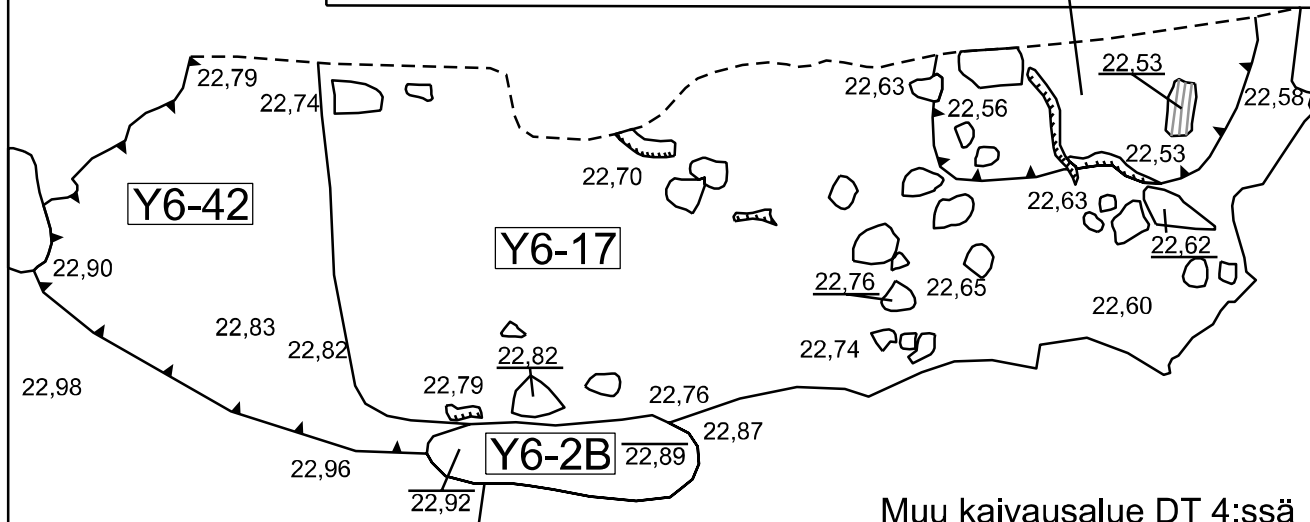
Y6-42 Siltin- ja laastinsekainen hiekka

Y6-51 Siltinsekainen hiekka

Koeoja
DT 3:ssa

Ku6-48

X= 86734
Y= 49062



Y6-42

Y6-51

Y6-17

Y6-2B

Muu kaivausalue DT 4:ssä

X= 86732
Y= 49062



X= 86731
Y= 49055

X= 86731
Y= 49058

<p>VANTAA Mårtensby (Martinkylä) Lillas Andreas Koivisto 2012</p>	<p>ALUE 6, laajennus Dokumentointitaso 4B Ku 6-48 Y6-2B, Y6-17, Y6-42, Y6-51 MK 1:25</p>
<p>MITTAUSDOKUMENTOINTI Tuuli Heinonen 2012</p>	<p>TUTKIMUSLAITOS: VANTAAN KAUPUNGINMUSEO ARKISTO: MUSEOVIRASTON ARKISTO, HELSINKI</p>
<p>Puht.piirt. T. Heinonen 2012</p>	<p>Kartta 35</p>

X= 86736,5
Y= 49055

X= 86736,5
Y=49056



 Palanut kivi

 Juuri

Y6-54 Kivien ja laastin sekainen savi
Y6-55 Palaneiden kivien sekainen hiekka
Y6-56 Hiekkansekainen siltti
Y6-57 Hiekkansekainen siltti

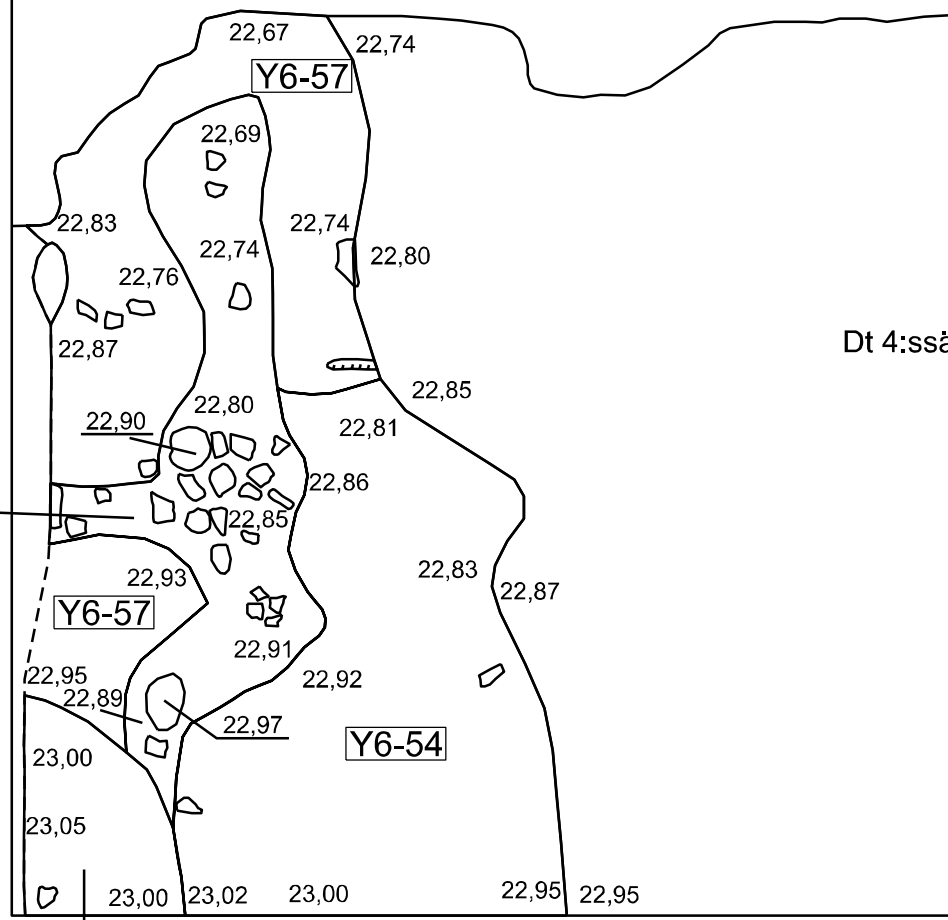
Koeoja DT 3:ssa

X= 86734
Y= 49062

Dt 4:ssä/ 4B:ssä



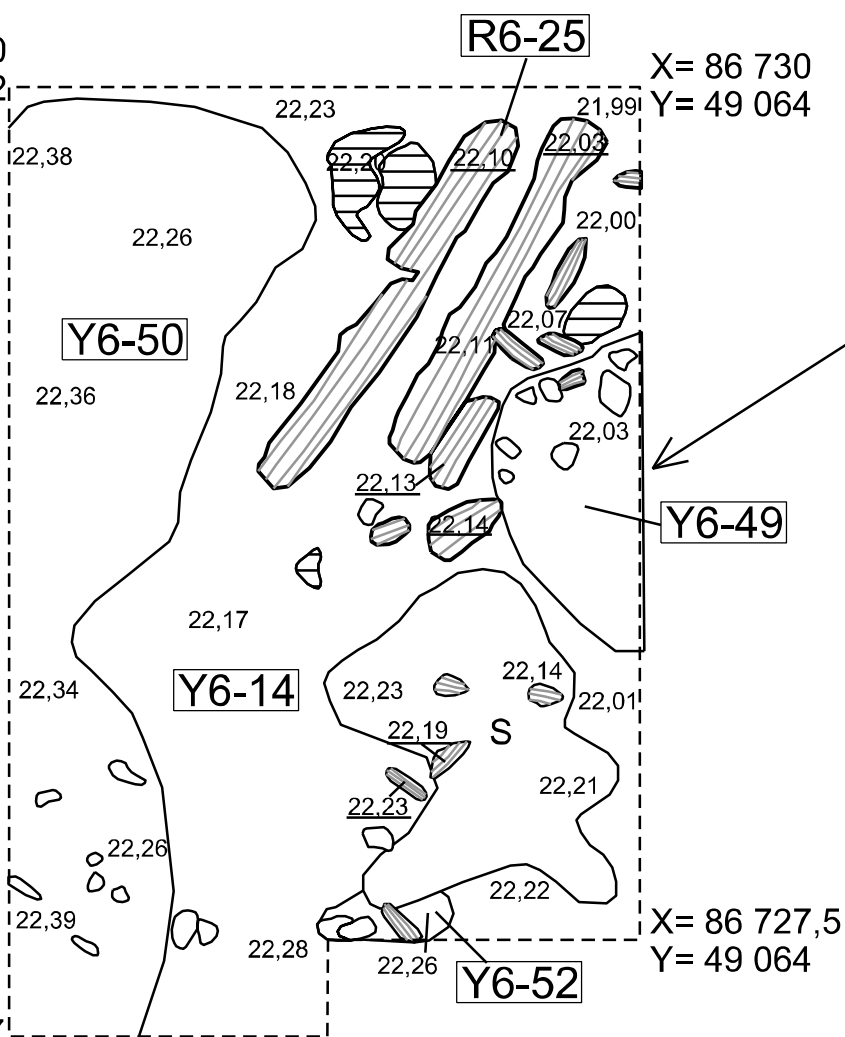
X= 86731
Y= 49055



Y6-56

<p>VANTAA Mårtensby (Martinkylä) Lillas</p> <p>Andreas Koivisto 2012</p>	<p>ALUE 6, laajennus Dokumentointitaso 5 Y6-54, Y6-55, Y6-56, Y6-57</p>
<p>MITTAUSDOKUMENTOINTI Tuuli Heinonen 2012</p> <p>Puht.piirt. T. Heinonen 2012</p>	<p>TUTKIMUSLAITOS: VANTAAN KAUPUNGINMUSEO ARKISTO: MUSEOVIRASTON ARKISTO, HELSINKI</p> <p>Kartta 36</p>

X= 86 730
Y= 49 062



X= 86 730
Y= 49 064

X= 86 727
Y= 49 062

0 1 m

- Palanut kivi
- Puu (R6-25)
- Puusilppu
- S Vaalea savilinssi

R6-25 Puurakenne

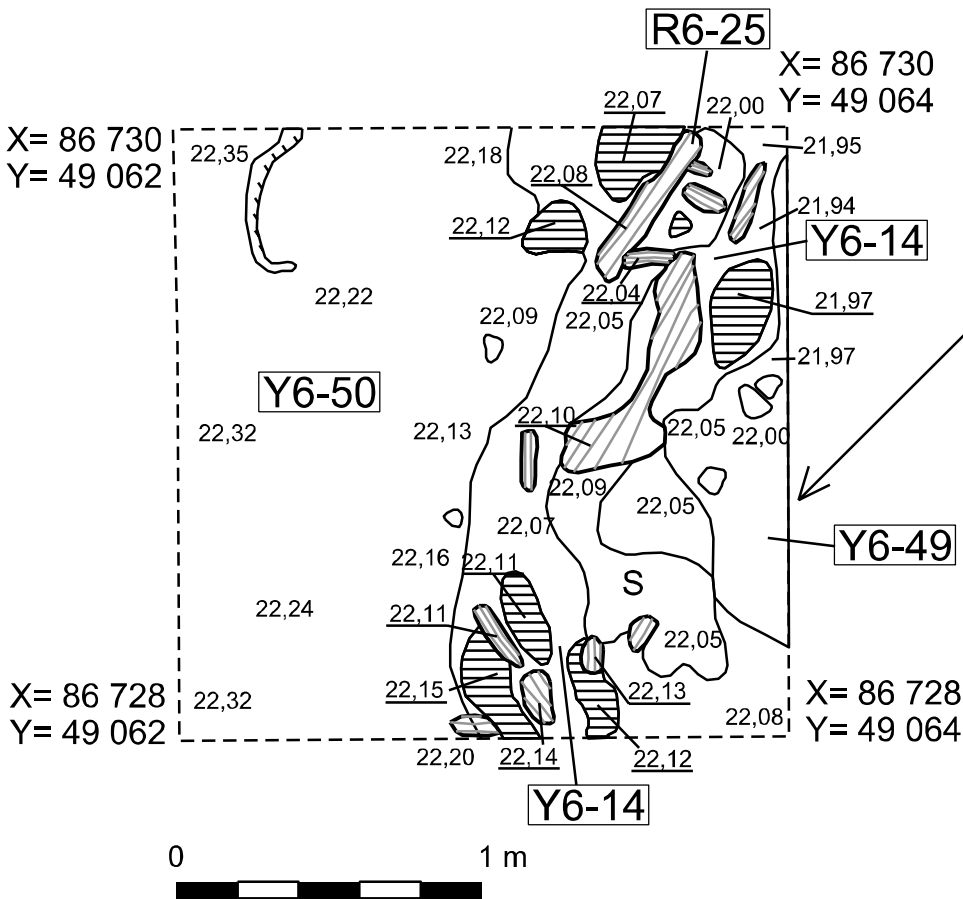
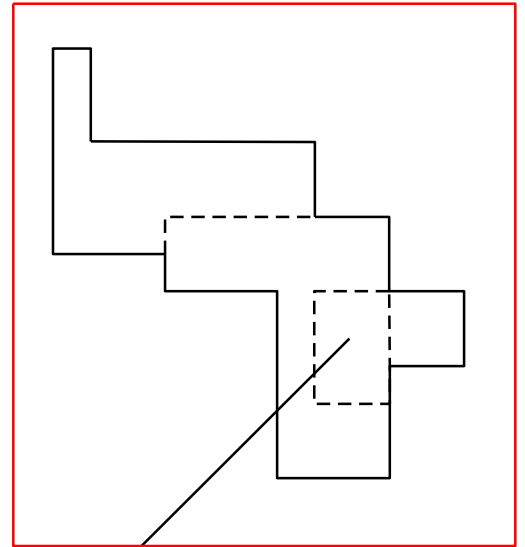
Y6-14 Hiekansekainen savi





Y6-49 Noensekainen hiekka (valumaa edellisvuoden kaivausalueelta)

Y6-50 Hiilen- ja noensekainen savi

Y6-52 Savi

VANTAA Mårtensby (Martinkylä) Lillas Andreas Koivisto 2012	ALUE 6 Dokumentointitaso 7 R6-25 Y6-14, Y6-49, Y6-50, Y6-52
MITTAUSDOKUMENTOINTI Reija Penttinen 2012	TUTKIMUSLAITOS: VANTAAN KAUPUNGINMUSEO ARKISTO: MUSEOVIIRASTON ARKISTO, HELSINKI
Puht.piirt. T. Heinonen 2012	Kartta 38



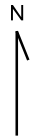
-  Juuri
-  Palanut kivi
-  Puu (R6-25)
-  Puusilppu
- S Vaalea savilinssi

R6-25 Puurakenne

Y6-14 Hiekkansekainen savi

Y6-49 Noensekainen hiekka (valumaa edellisvuoden kaivausalueelta)

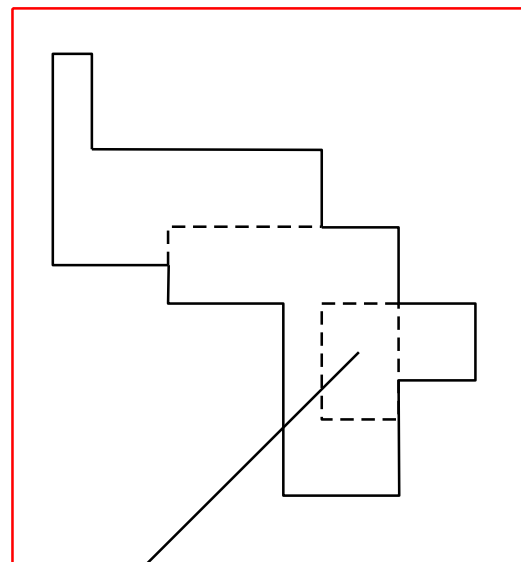
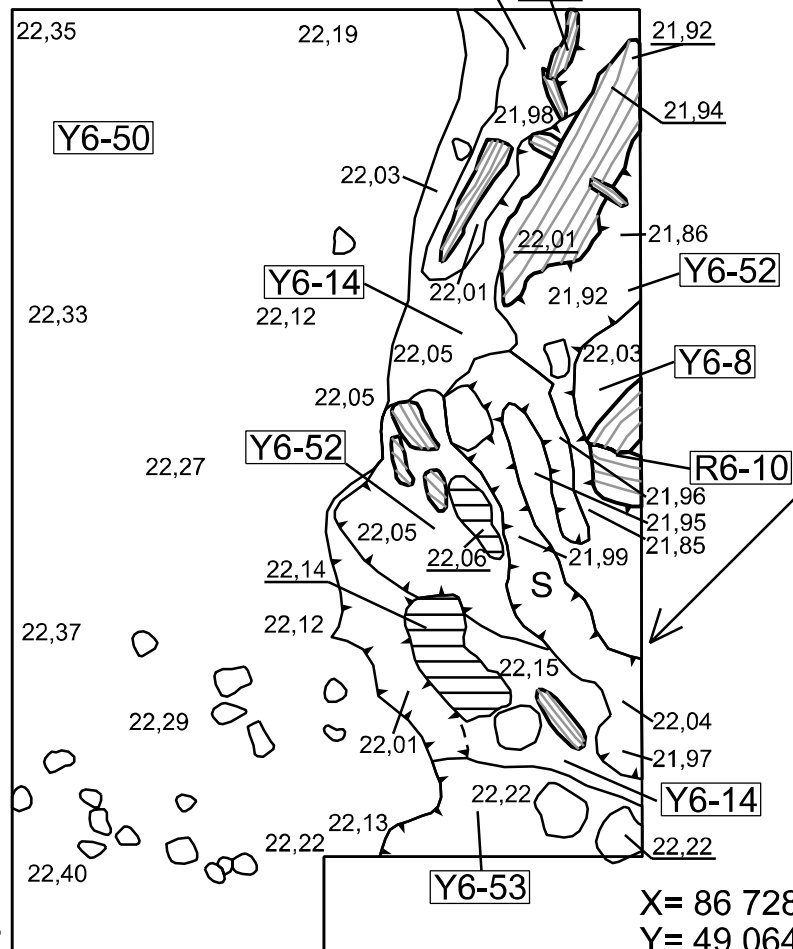
Y6-50 Hiilen- ja noensekainen savi



<p>VANTAA Mårtensby (Martinkylä) Lillas</p> <p>Andreas Koivisto 2012</p>	<p>ALUE 6 Dokumentointitaso 7B R6-25 Y6-14, Y6-49, Y6-50</p>
<p>MITTAUSDOKUMENTOINTI Reija Penttinen 2012</p>	<p>TUTKIMUSLAITOS: VANTAAN KAUPUNGINMUSEO ARKISTO: MUSEOVIRASTON ARKISTO, HELSINKI</p>
<p>Puht.piirt. T. Heinonen 2012</p>	<p>Kartta 39</p>

X= 86 730
Y= 49 062

X= 86 730
Y= 49 064



X= 86 728
Y= 49 062

X= 86 728
Y= 49 064



- Palanut kivi
- Puu (R6-25)
- Puusilppu
- S Vaalea savilinssi
- Korkeusero

R6-10 Puurakenne (v. 2011 tutkittu kaivo)

R6-25 Puurakenne

Y6-8 Tummanruskea hieno hiekka (v.2011 aluetta)

Y6-14 Hiekkansekainen savi

Y6-50 Hillen- ja noensekainen savi

Y6-52 Savi

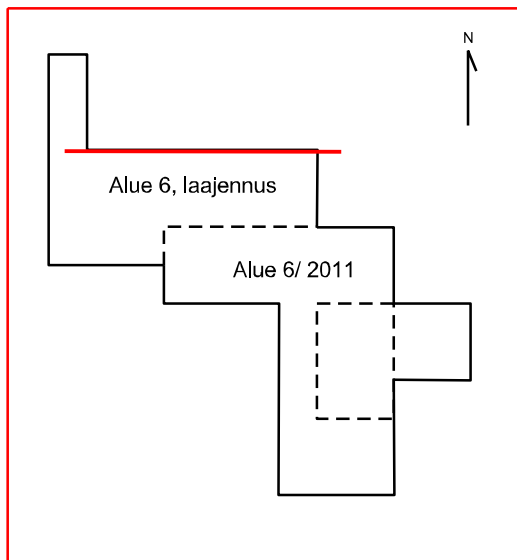
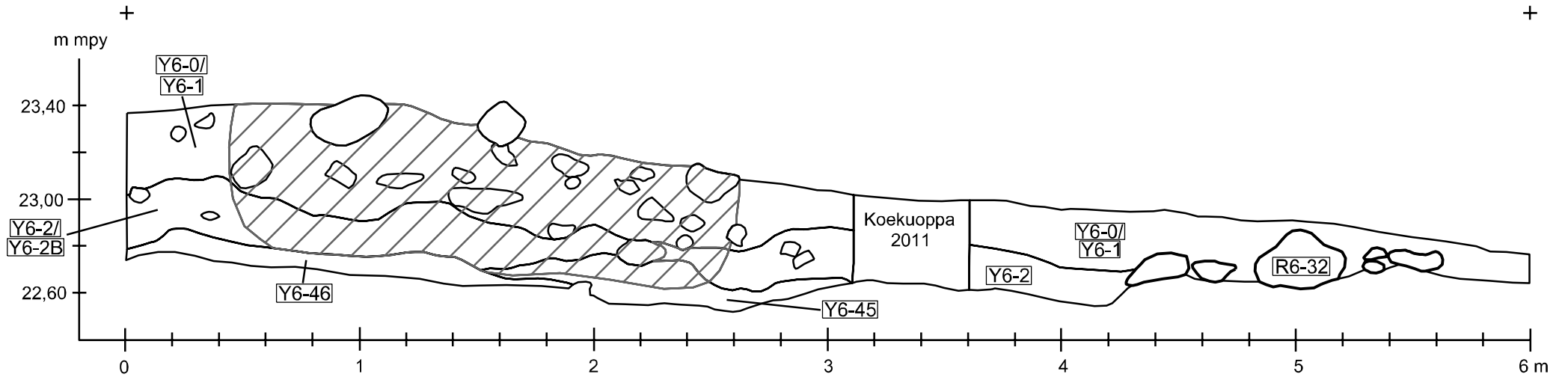
Y6-53 Siltinsekainen savi





VANTAA Mårtensby (Martinkylä) Lillas Andreas Koivisto 2012	ALUE 6 Dokumentointitaso 7c R6-25 Y6-14, Y6-49, Y6-50
MITTAUSDOKUMENTOINTI Reija Penttinen 2012	TUTKIMUSLAITOS: VANTAAN KAUPUNGINMUSEO ARKISTO: MUSEOVIKASTON ARKISTO, HELSINKI
Puht.piirt. T. Heinonen 2012	Kartta 40

X= 86 734
Y= 49 055

X= 86 734
Y= 49 062




-  Palanut kivi
-  Juurten tuhoama alue

R6-32 Kivirakenne

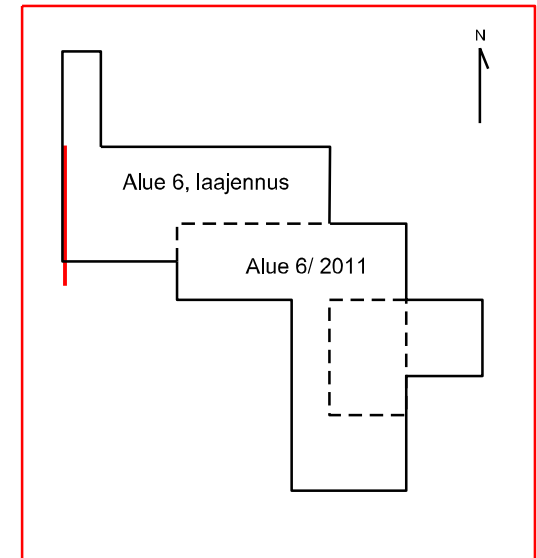
- Y6-0/ Y6-1 Pintakarike/ -maa
- Y6-2/ Y6-2B Hiekasekainen siltti
- Y6-45 Tiilimurskan sekainen hiekka
- Y6-46 Hiekasekainen siltti


VANTAA Mårtensby (Martinkylä) Lillas Andreas Koivisto 2012	ALUE 6, laajennus Pohjoisprofiili R6-32 Y6-0/Y6-1, Y6-2/ Y6-2B, Y6-45, Y6-46
MITTAUSDOKUMENTOINTI Heini Pulli 2012	TUTKIMUSLAITOS: VANTAAN KAUPUNGINMUSEO ARKISTO: MUSEOVIRASTON ARKISTO, HELSINKI
Puht.piirt. T. Heinonen 2012	Kartta 41



R6-26 Kivirakenne (uuni)
R6-31 Kivirakenne (seinälinja)

Y6-0/ Y6-1 Pintakarike/ -maa
Y6-2 Hiekansekainen siltti
Y6-2B Hiekansekainen siltti
Y6-13 Hiilen- ja noensekainen hiekka
Y6-30 Hiekan ja palaneiden kivien sekainen siltti
Y6-36 Hiekansekainen sora
Y6-42 Siltin- ja laastinsekainen hiekka
Y6-46 Hiekansekainen siltti
Y6-51 Siltinsekainen hiekka



-  Palanut kivi
-  Juuri

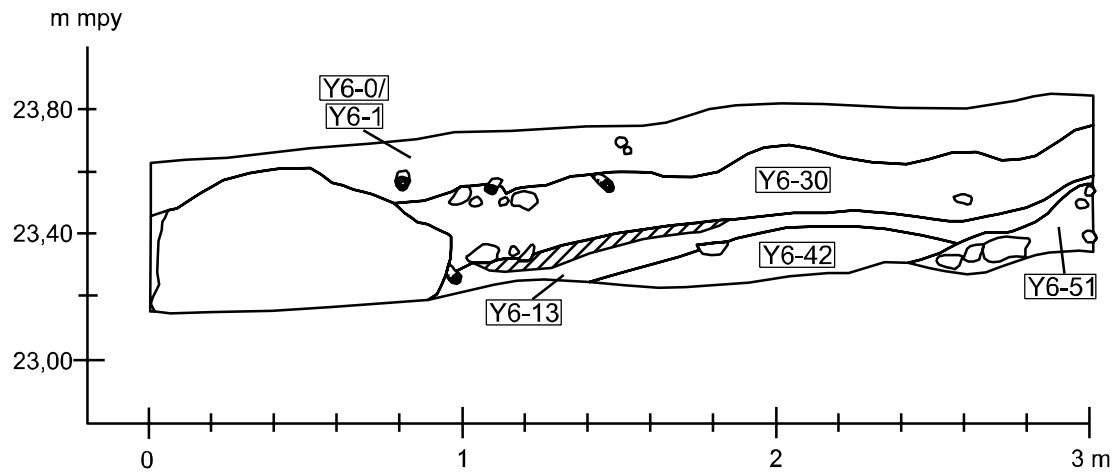
<p>VANTAA Mårtensby (Martinkylä) Lillas</p> <p>Andreas Koivisto 2012</p>	<p>ALUE 6, laajennus Länsiprofiili R6-26, R6-31 Y6-0/Y6-1, Y6-2, Y6-2B, Y6-13, Y6-30, Y6-36, Y6-42, Y6-46, Y6-51</p>
<p>MITTAUSDOKUMENTOINTI Noora Savunen 2012</p>	<p>TUTKIMUSLAITOS: VANTAAN KAUPUNGINMUSEO ARKISTO: MUSEOVIRASTON ARKISTO, HELSINKI</p>
<p>Puht.piirt. T. Heinonen 2012</p>	<p>Kartta 42</p>

X= 86 731
Y= 49 058


+

X= 86 731
Y= 49 055

+

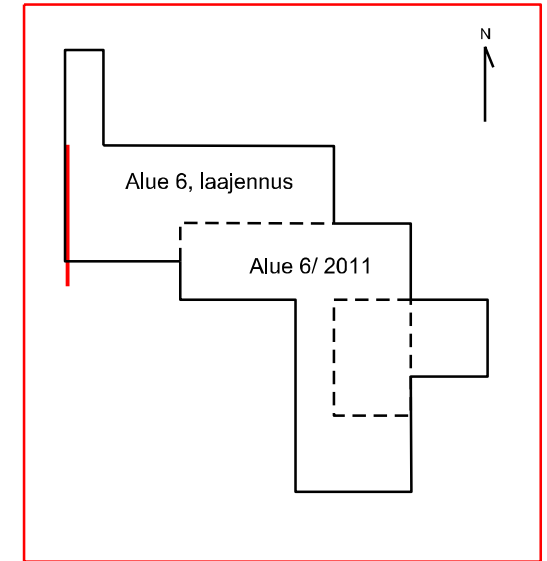


 Palanut kivi

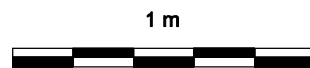

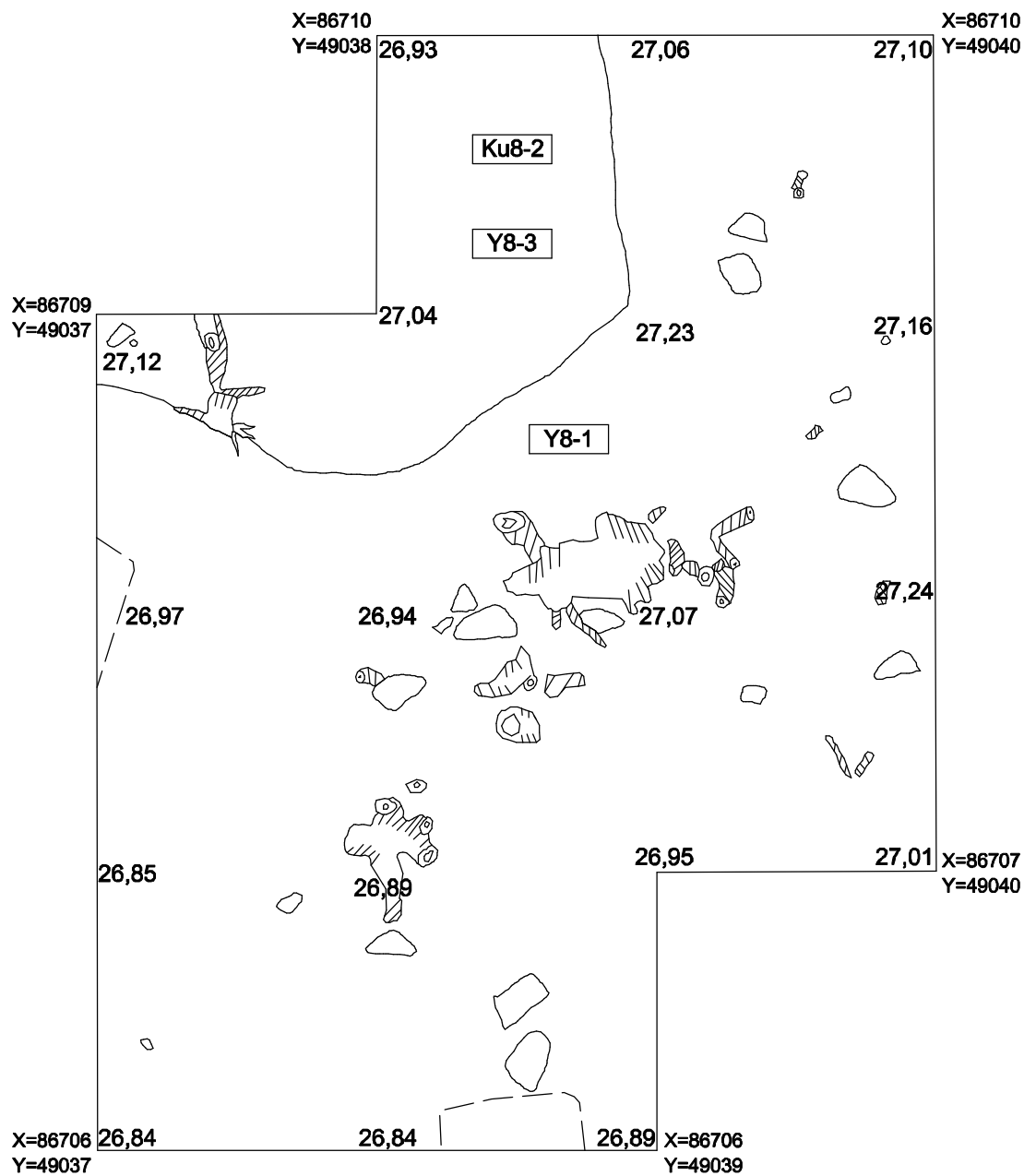
 Juuri

 Hiekka

Y6-0/ Y6-1 Pintakarike/ -maa
Y6-13 Hiilen- ja noensekainen hiekka
Y6-30 Hiekan ja palaneiden kivien sekainen siltti
Y6-42 Siltin- ja laastinsekainen hiekka
Y6-51 Siltinsekainen hiekka



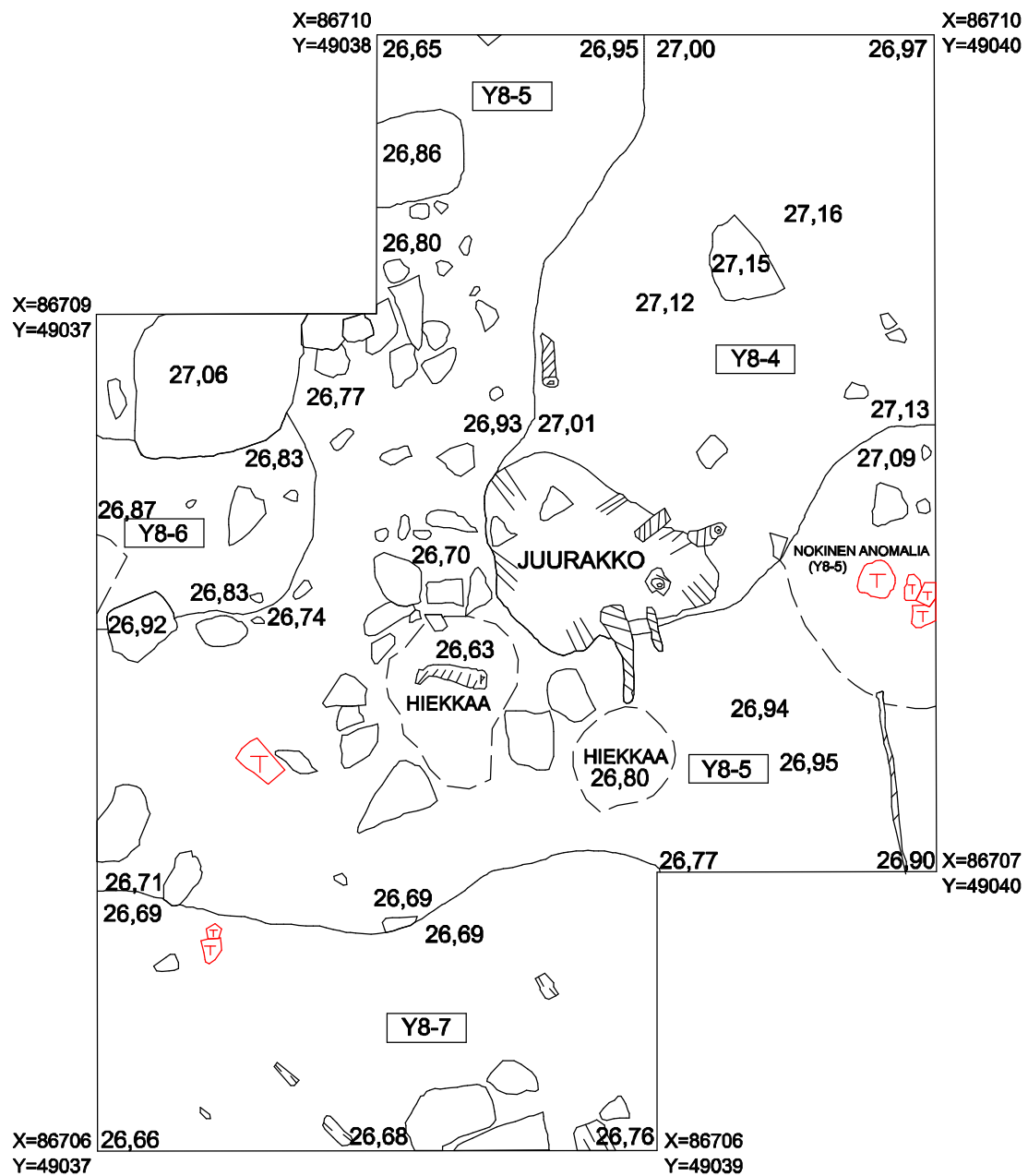
VANTAA Mårtensby (Martinkylä) Lillas Andreas Koivisto 2012	ALUE 6, laajennus Eteläprofiili Y6-0/Y6-1, Y6-13, Y6-30, Y6-42, Y6-51
MITTAUSDOKUMENTOINTI Noora Savunen 2012	TUTKIMUSLAITOS: VANTAAN KAUPUNGINMUSEO ARKISTO: MUSEOVIRASTON ARKISTO, HELSINKI
Puht.piirt. T. Heinonen 2012	Kartta 43



-  Kivi
-  Koekuopan raja
-  Juuri

Y8-1 Mullansekainen hiekka
 Ku8-2 Kuoppa
 Y8-3 Savansekainen hiekka

VANTAA Mårtensby (Martinkylä) Lillas Andreas Koivisto 2012	Alue 8 Dokumentointitaso 1 Y8-1, Ku8-2, Y8-3 Mk 1:25
	Tutkimuslaitos: Vantaan kaupunginmuseo Arkisto: Museoviraston arkisto, Helsinki
MITTAUSDOKUMENTOINTI A.Karimo Puht.piirt. A. Karimo 2012	Kartta 44



Pohjoinen


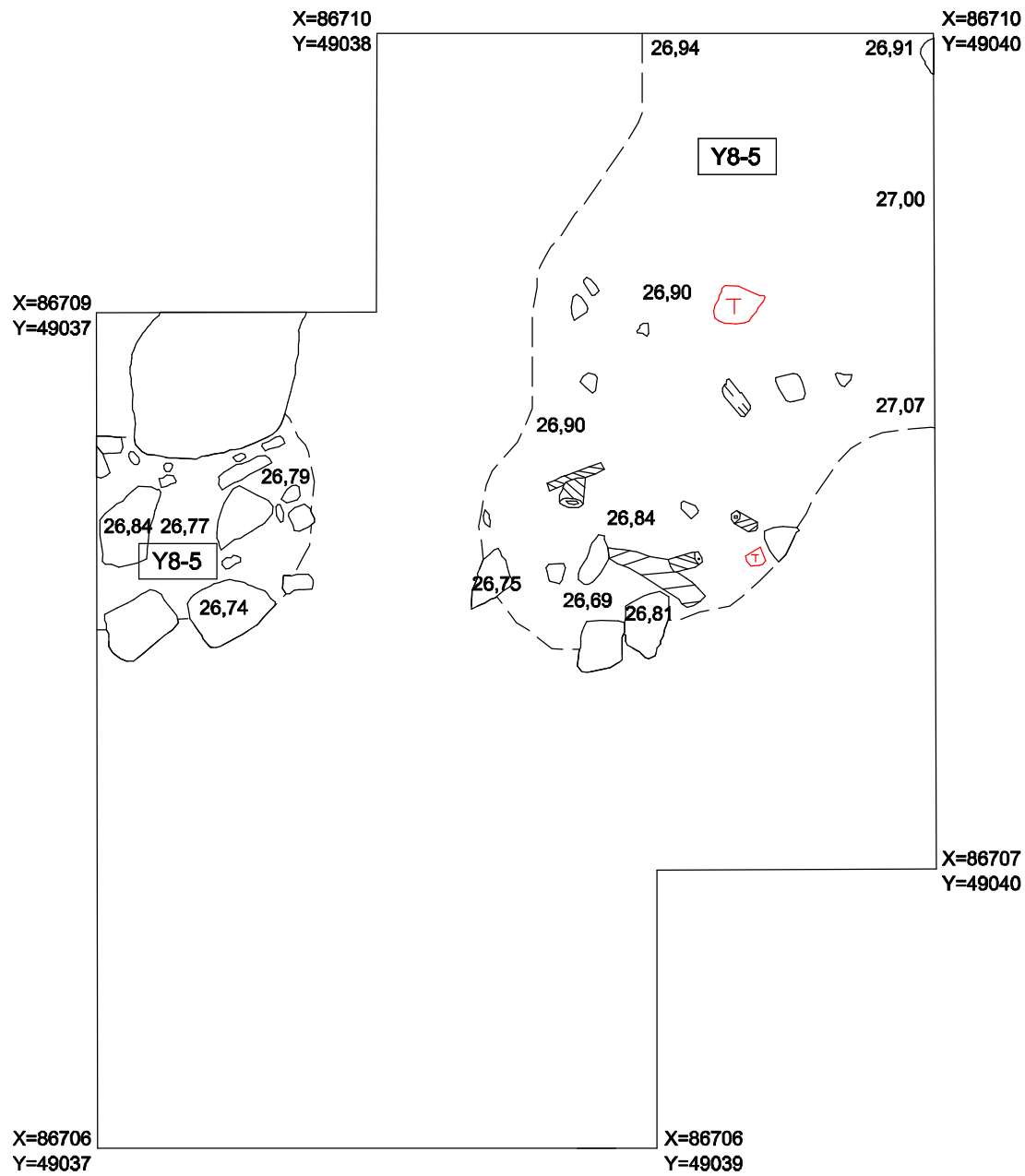
1 m







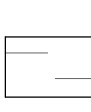
Y8-4 Hiekka
 Y8-5 Savensekainen hiekka
 Y8-6 Soransekainen hiekka
 Y8-7 Karkea hiekka

-  Kivi
-  Koekuopan raja
-  Juuri
-  Tiili
-  Puu

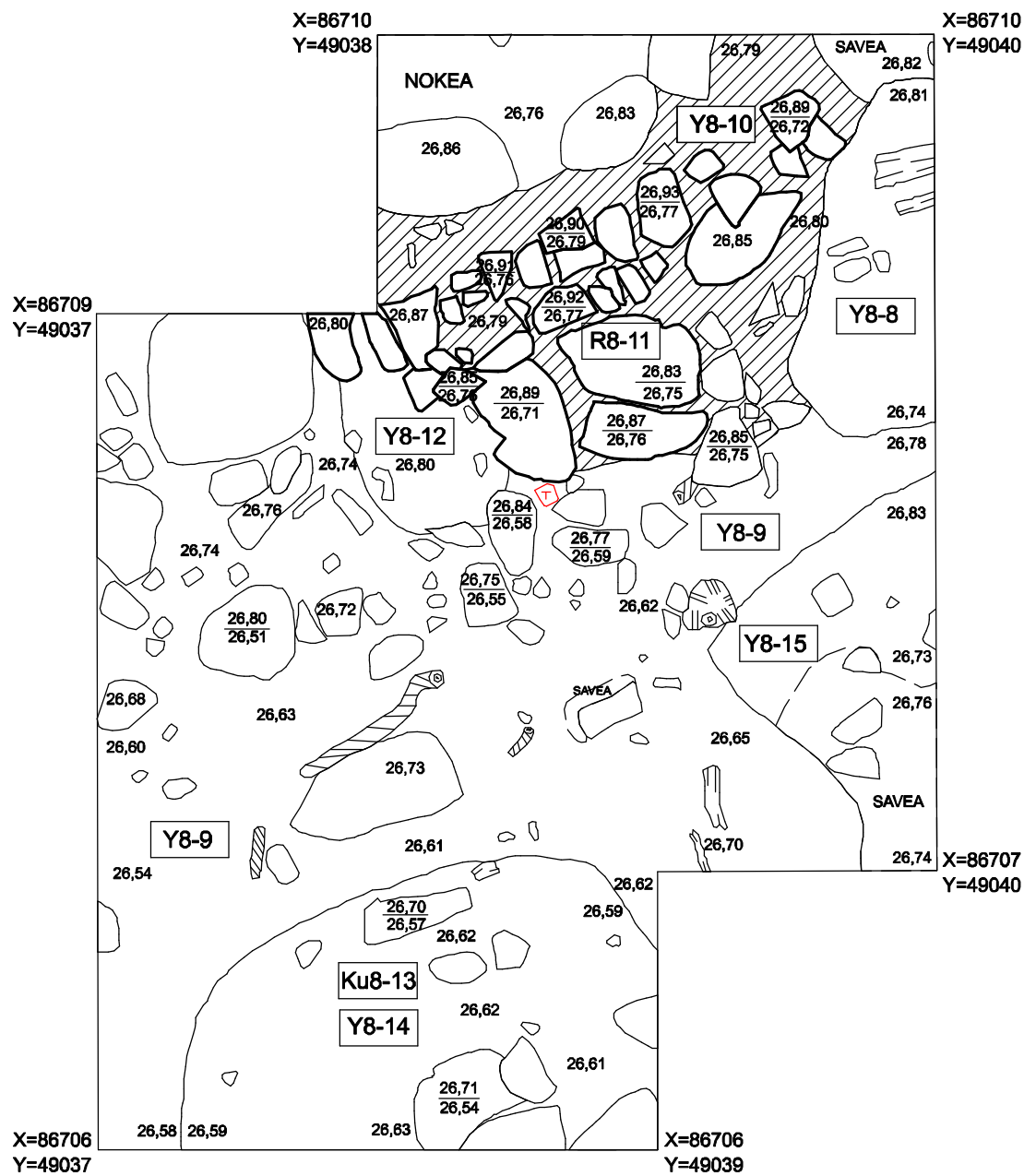
VANTAA Mårtensby (Martinkylä) Lillas Andreas Koivisto 2012	Alue 8 Dokumentointitaso 2 Y8-4, Y8-5, Y8-6, Y8-7 Mk 1:25
	Tutkimuslaitos: Vantaan kaupunginmuseo Arkisto: Museoviraston arkisto, Helsinki
MITTAUSDOKUMENTOINTI A.Karimo Puht.piirt. A. Karimo 2012	Kartta 45



Y8-5 Savensekainen hiekka


-  Kivi
-  Kaivettu alue
-  Juuri
-  Tiili
-  Puu

VANTAA Mårtensby (Martinkylä) Lillas Andreas Koivisto 2012	Alue 8 Dokumentointitaso 2.2
	Y8-5 Mk 1:25
MITTAUSDOKUMENTOINTI A.Karimo Puht.piirt. A. Karimo 2012	Tutkimuslaitos: Vantaan kaupunginmuseo Arkisto: Museoviraston arkisto, Helsinki
Kartta 46	








Pohjoinen

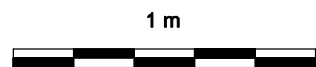

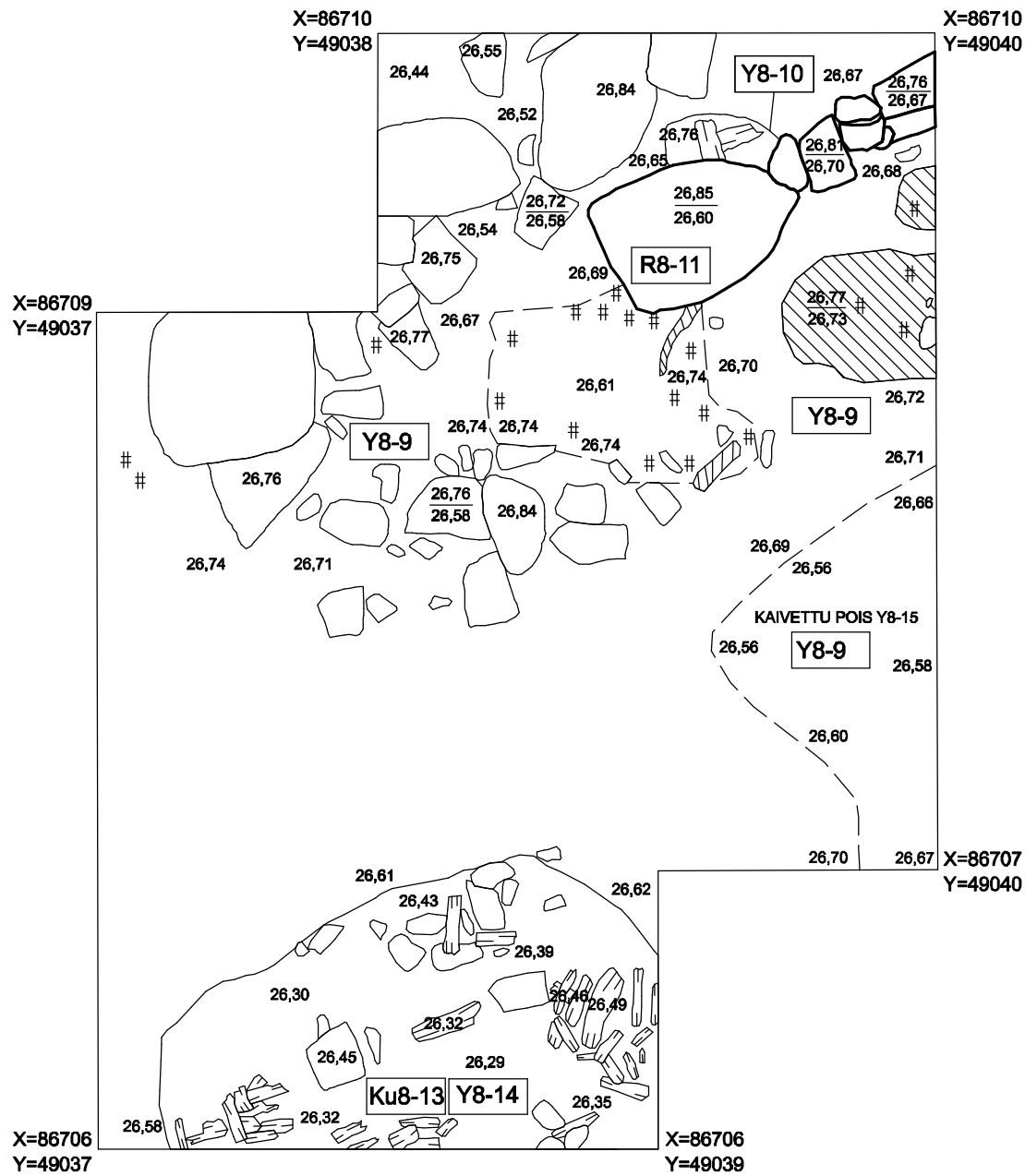
1 m



- Y8-8 Hiekka
- Y8-9 Hiekka, savilinssejä
- Y8-10 Hiekansekainen savi
- R8-11 Kivirakenne
- Y8-12 Savi
- Ku8-13 Kuoppa
- Y8-14 Hiekansekainen savi
- Y8-15 Siltinsekainen hiekka

-  Kivi
-  Y8-10
-  Juuri
-  Tiili
-  Puu

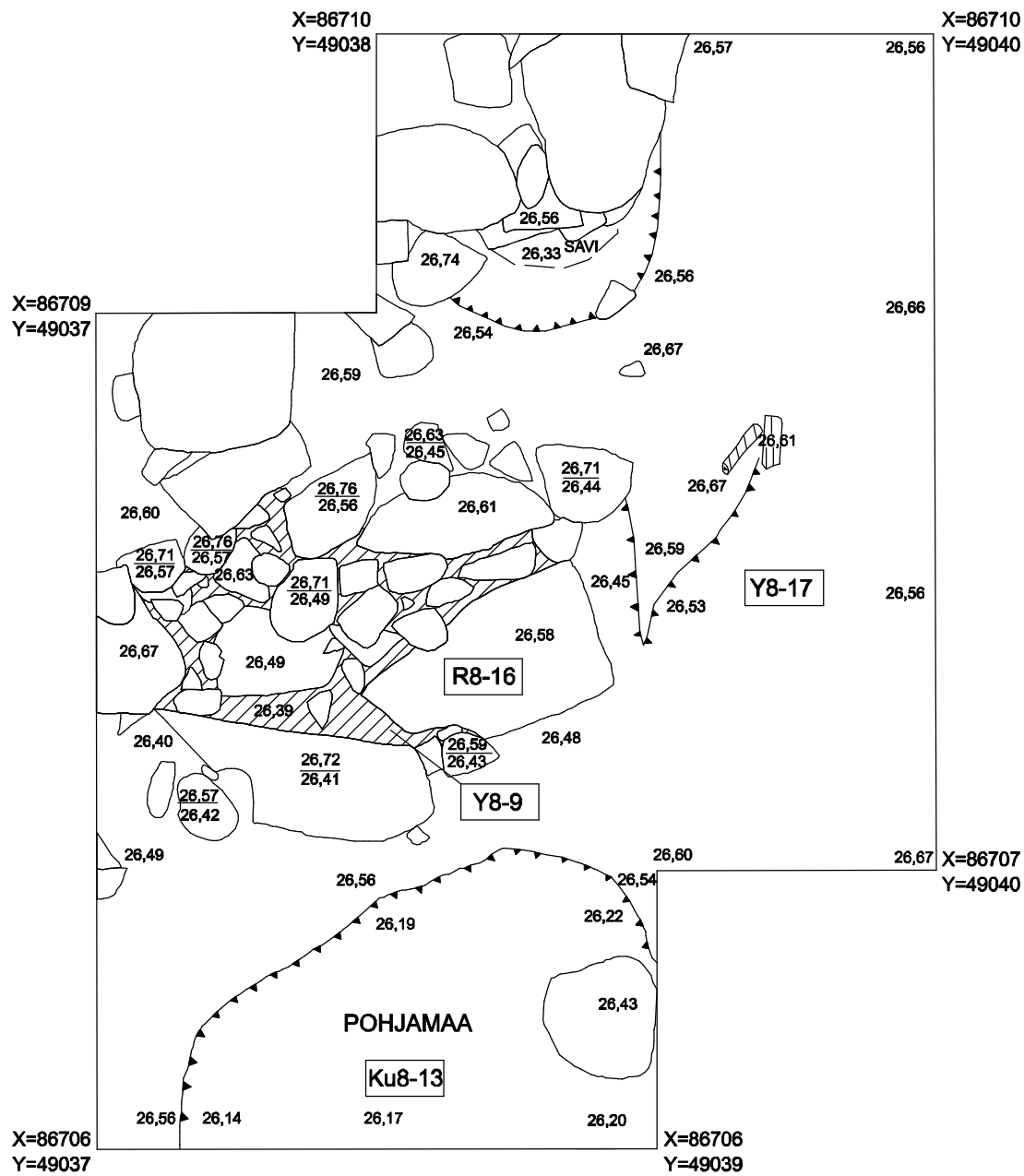
VANTAA Mårtensby (Martinkylä) Lillas Andreas Koivisto 2012	Alue 8 Dokumentointitaso 3 R8-11, Ku8-13 Y8-8, Y8-9, Y8-10, Y8-12, Y8-14, Y8-15 Mk 1:25
MITTAUSDOKUMENTOINTI A.Karimo Puht.piirt. A. Karimo 2012	Tutkimuslaitos: Vantaan kaupunginmuseo Arkisto: Museoviraston arkisto, Helsinki <div style="text-align: center; font-weight: bold; font-size: 1.2em;">Kartta 47</div>



Y8-9 Hiekka, savilinssejä
 Y8-10 Hiekkansekainen savi
 R8-11 Kivirakenne
 Ku8-13 Kuoppa
 Y8-14 Hiekkansekainen savi

-  Kivi
-  Savilinssi (tiiltä, laastia, hiiliä)
-  Juuri
-  Hiili
-  Puu

VANTAA Mårtensby (Martinkylä) Lillas Andreas Koivisto 2012 MITTAUSDOKUMENTOINTI A.Karimo Puht.piiirt. A. Karimo 2012	Alue 8 Dokumentointitaso 3.2 R8-11, Ku8-13 Y8-9, Y8-10, Y8-14 Mk 1:25
	Tutkimuslaitos: Vantaan kaupunginmuseo Arkisto: Museoviraston arkisto, Helsinki
Kartta 48	








Pohjoinen

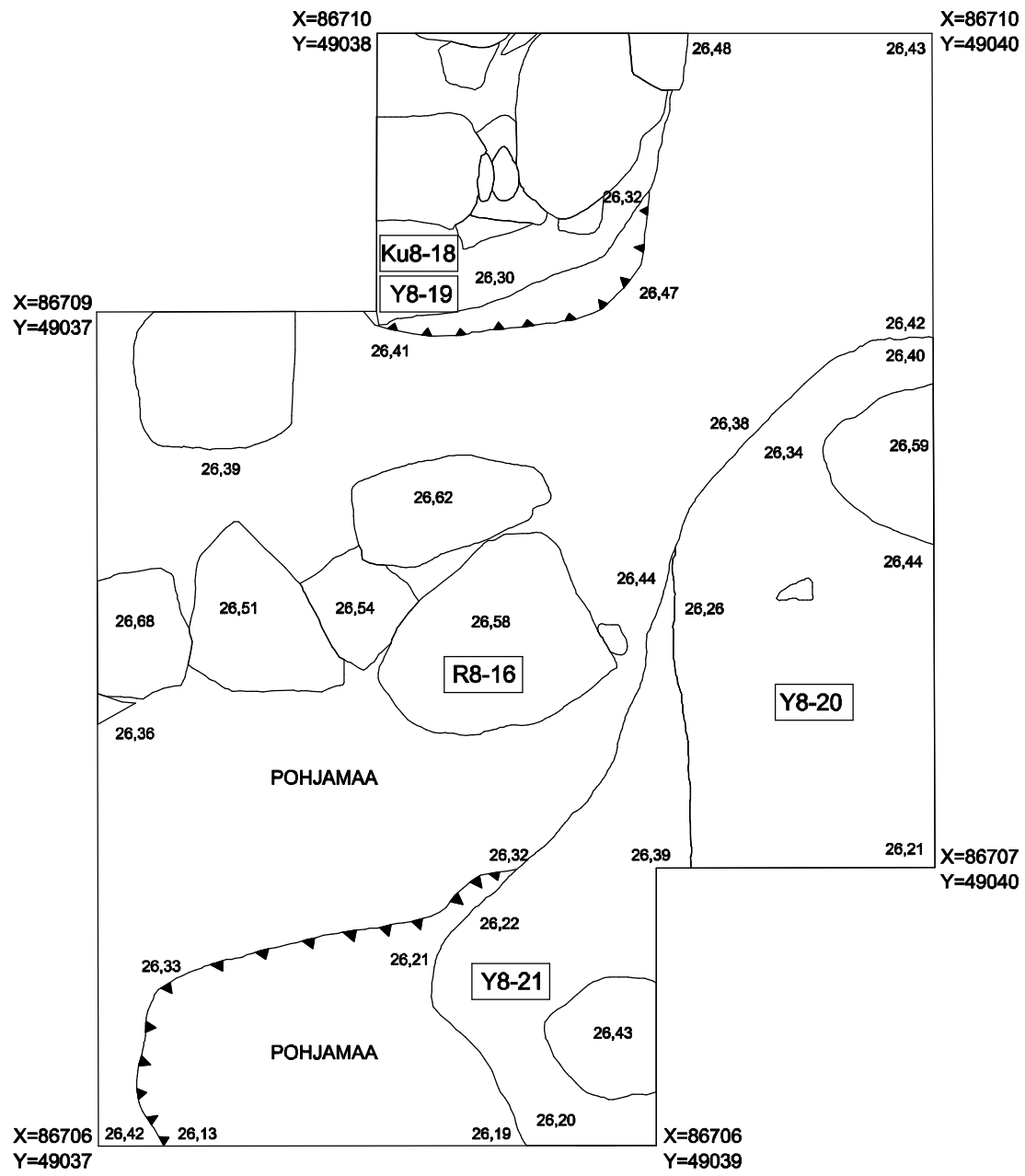
1 m



Y8-9 Hiekka, savilinssejä
 R8-16 Kivirakenne
 Ku8-13 Kuoppa
 Y8-17 Siltinsekainen hiekka

-  Kivi
-  Korkeusero
-  Juuri
-  Puu
-  Y8-9

VANTAA Mårtensby (Martinkylä) Lillas Andreas Koivisto 2012	Alue 8 Dokumentointitaso 4 R8-16, Ku8-13 Y8-9, Y8-17 Mk 1:25
	Tutkimuslaitos: Vantaan kaupunginmuseo Arkisto: Museoviraston arkisto, Helsinki
MITTAUSDOKUMENTOINTI A.Karimo Puht.piirt. A. Karimo 2012	Kartta 49



Pohjoinen

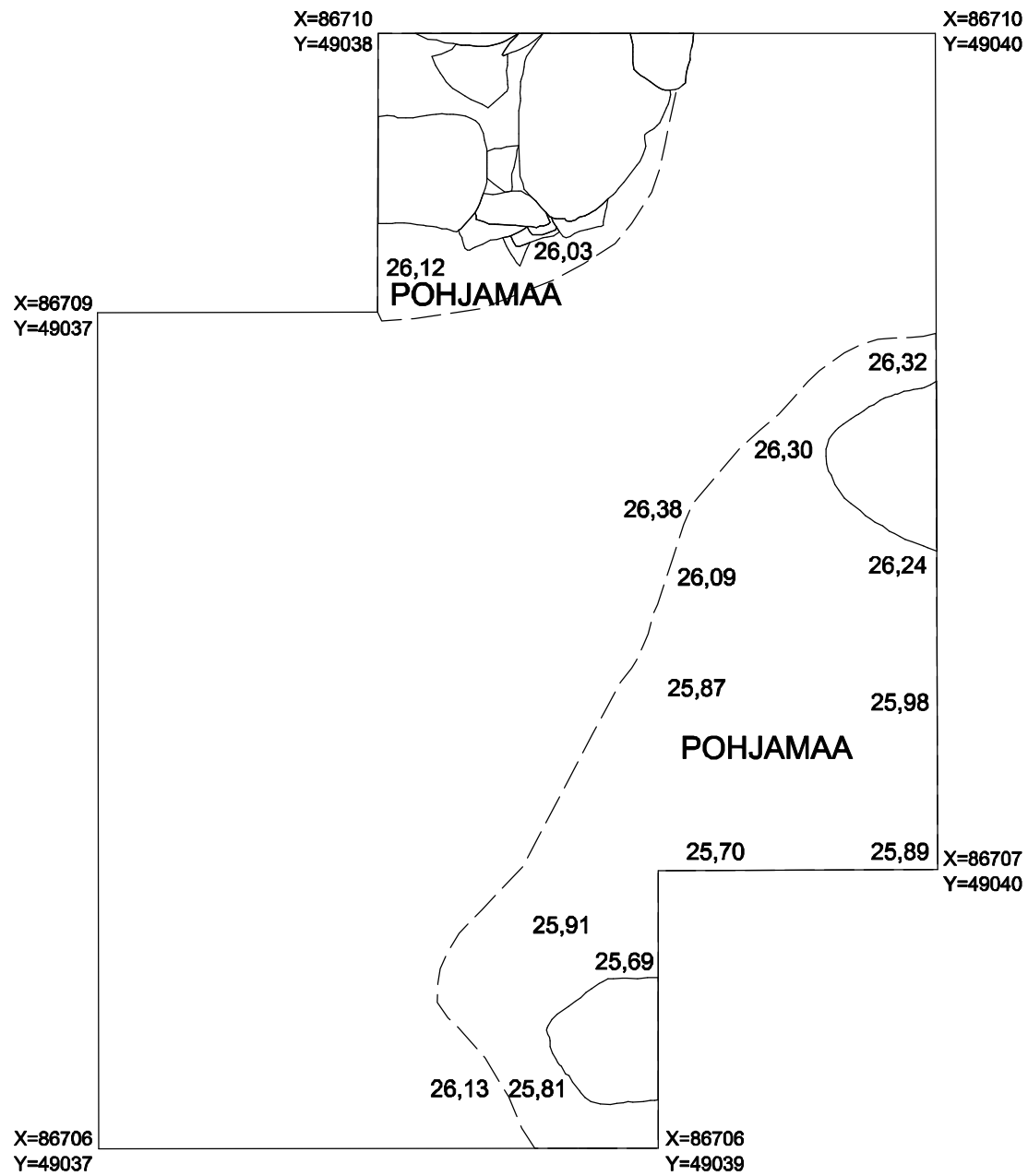
1 m



Ku8-18 Kuoppa
 Y8-19 Hiekansenkainen savi
 Y8-20 Siltti
 Y8-21 Savi

- Kivi
- Korkeusero

VANTAA Mårtensby (Martinkylä) Lillas Andreas Koivisto 2012	Alue 8 Dokumentointitaso 5 Ku8-18 Y8-19, Y8-20, Y8-21 Mk 1:25
	Tutkimuslaitos: Vantaan kaupunginmuseo Arkisto: Museoviraston arkisto, Helsinki
MITTAUSDOKUMENTOINTI A. Karimo Puht.piirt. A. Karimo 2012	Kartta 50



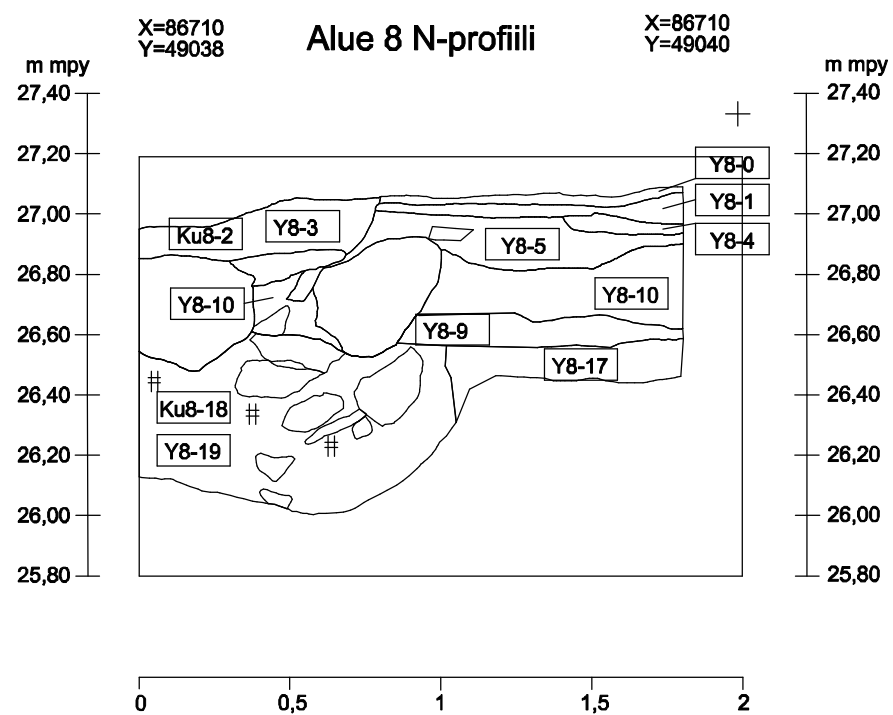
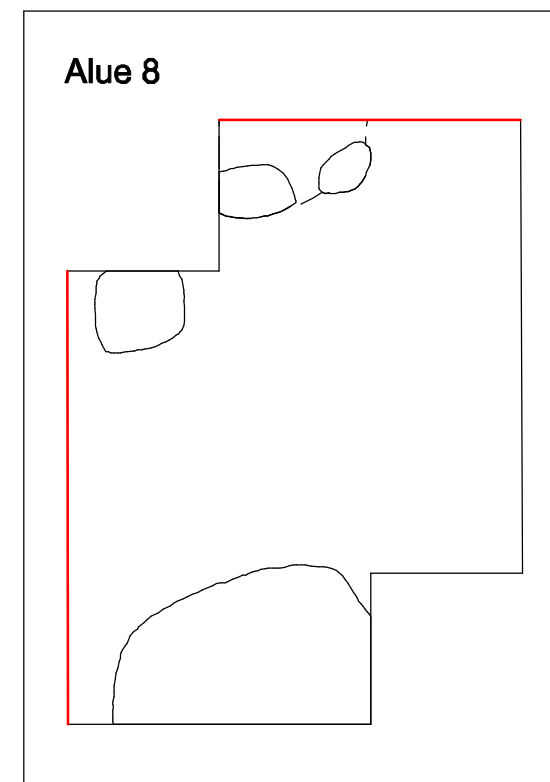
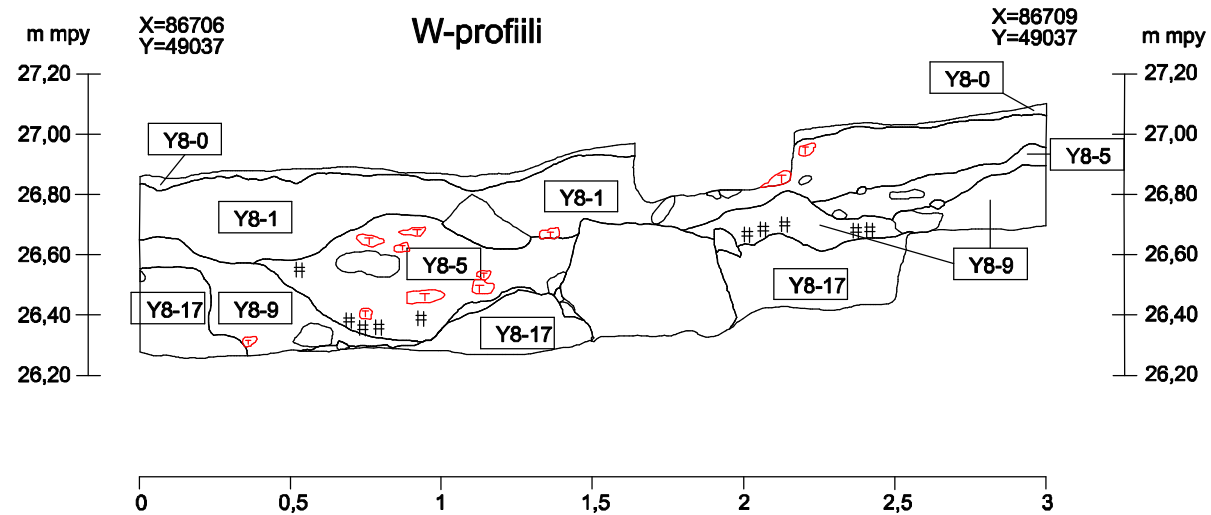
Pohjoinen

1 m





-  Kivi
-  Kaivettu alue

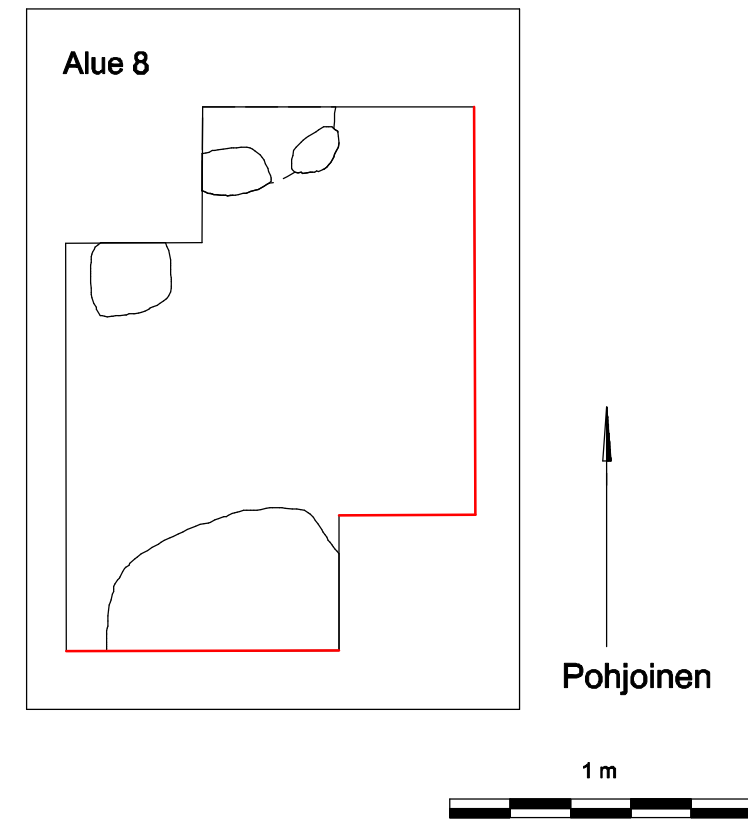
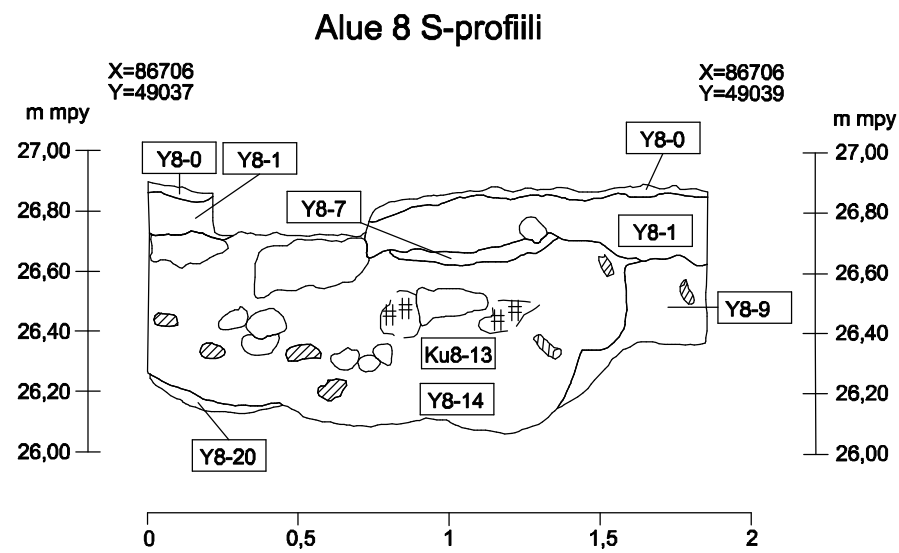
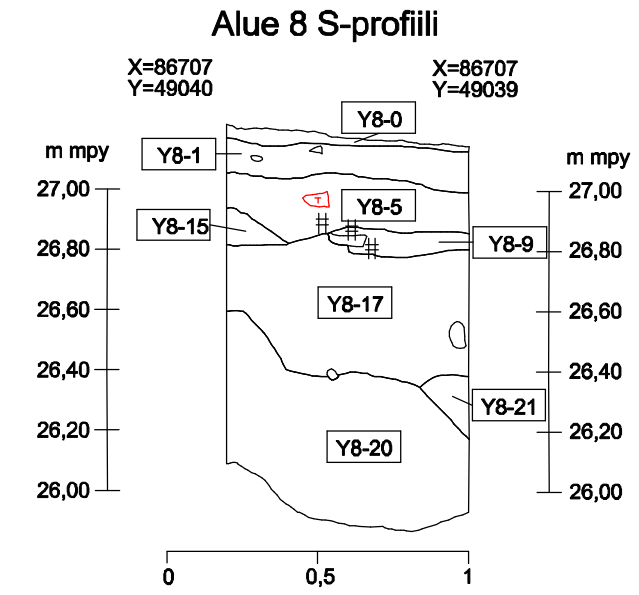
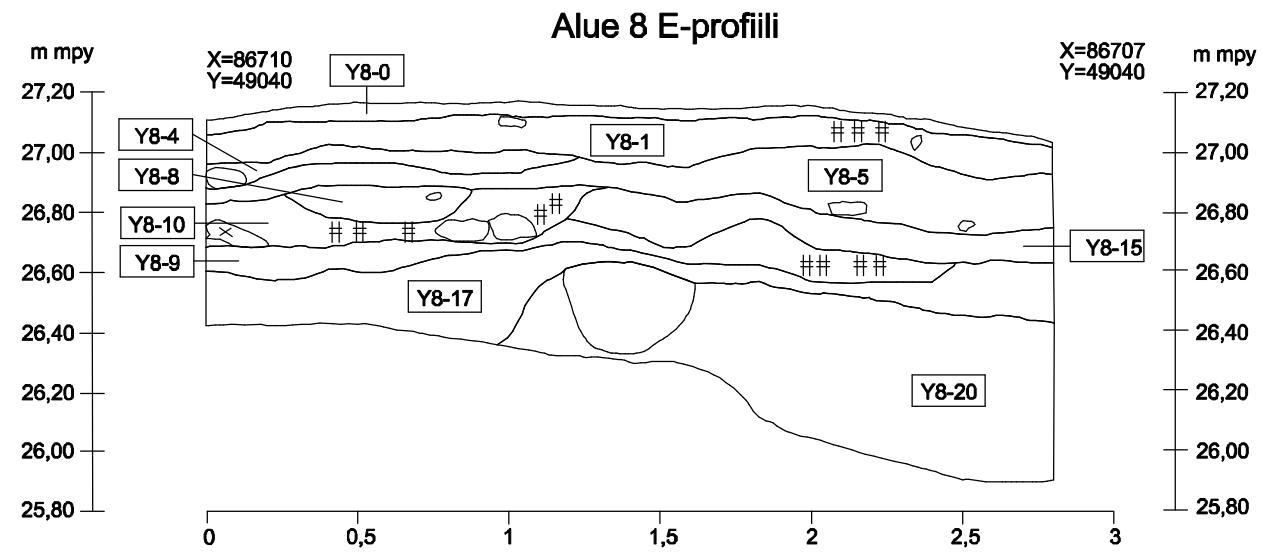
VANTAA Mårtensby (Martinkylä) Lillas Andreas Koivisto 2012	Alue 8 Dokumentointitaso 5.2 Mk 1:25
MITTAUSDOKUMENTOINTI A.Karimo	Tutkimuslaitos: Vantaan kaupunginmuseo Arkisto: Museoviraston arkisto, Helsinki
Puht.piirt. A. Karimo 2012	Kartta 51








- Y8-0 Pintamulta
- Y8-1 Mullansekainen hiekka
- Ku8-2 Kuoppa
- Y8-3 Savensekainen hiekka
- Y8-4 Hiekka
- Y8-5 Savensekainen hiekka
- Y8-9 Hiekka, savilinssejä
- Y8-10 Hiekkansekainen savi
- Y8-17 Siltinsekainen hiekka
- Ku8-18 Kuoppa
- Y8-19 Hiekkansekainen savi



VANTAA Mårtensby (Martinkylä) Lillas Andreas Koivisto 2012	Alue 8 N-profilii, W-profilii Ku8-2, Ku8-18 Y8-0, Y8-1, Y8-4, Y8-5, Y8-9, Y8-10, Y8-17, Y8-19 Mk 1:25
MITTAUSDOKUMENTOINTI	Tutkimuslaitos: Vantaan kaupungin museo Arkisto: Museoviraston arkisto, Helsinki
Noora Savunen, Emma Hartikka Puht.piirt. Aasa Karimo	Kartta 52



-  **Kivi**
-  **Tiili**
-  **Hiili**
-  **Palanut kivi**
-  **Puu**

- Y8-0 Pintamulta
- Y8-1 Mullansekainen hiekka
- Y8-4 Hiekka
- Y8-5 Savensekainen hiekka
- Y8-7 Rakeinen hiekka
- Y8-8 Hiekka
- Y8-9 Hiekka, savilinssejä
- Ku8-13 Kuoppa
- Y8-14 Hiekkansekainen savi
- Y8-15 Siltinsekainen hiekka
- Y8-17 Siltinsekainen hiekka
- Y8-20 Siltti
- Y8-21 Savi

VANTAA Mårtensby (Martinkylä) Lillas Andreas Koivisto 2012	Alue 8 S-profilii, E-profilii Ku8-13 Y8-0, Y8-1, Y8-4, Y8-5, Y8-7, Y8-8, Y8-9, Y8-10, Y8-14, Y8-15, Y8-17, Y8-20, Y8-21 Mk 1:25
MITTAUSDOKUMENTOINTI Tanja Laine, Aasa Karimo Puht.piirt. Aasa Karimo	Tutkimuslaitos: Vantaan kaupungin museo Arkisto: Museoviraston arkisto, Helsinki <div style="text-align: center; font-weight: bold; font-size: 1.2em;">Kartta 53</div>


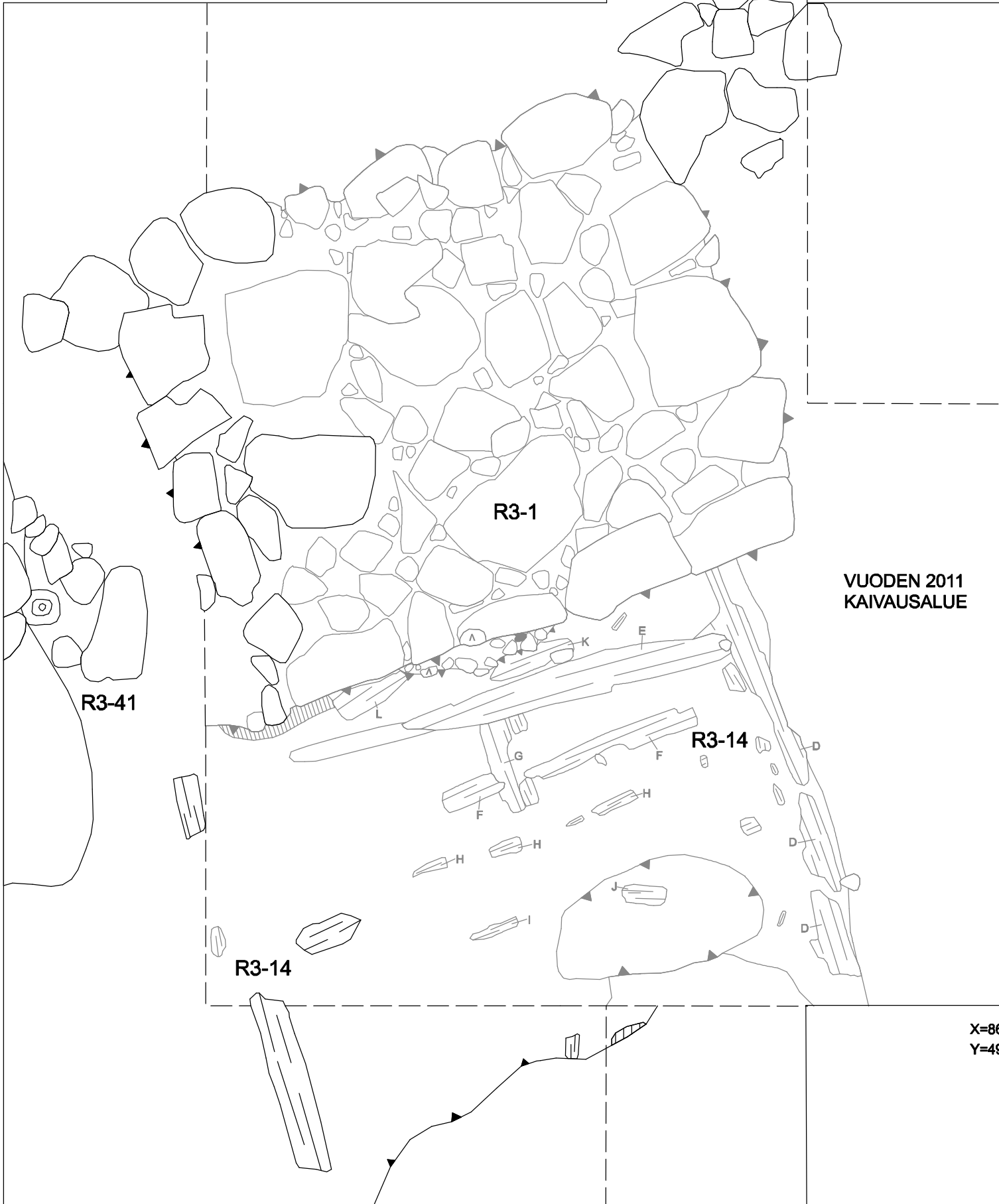
X=86713
Y=49045

X=86713
Y=49046

X=86712
Y=49042 ALUE 3B

X=86712
Y=49047

ALUE 3C



VUODEN 2011
KAIVAUSSALUE

X=86707
Y=49047

X=86706
Y=49042







ALUE 3B

X=86706
Y=49046

R3-1 Kivirakenne (uuni)
R3-14 Puurakenne (lattia)
R3-41 Sähköpylväs kiviperustuksineen

1 m



- | | |
|------------------------------------------------------------------------------------------------------------|-------------------------------------------------------------------------------------------------------------|
|  Kivi |  Huonokuntoinen pystypuu |
|  Tiili / hajonnut tiili |  Korkeusero |
|  Tiilimurska | |
|  Puu | |

VANTAA
Mårtensby (Martinkylä)
Lillas
Andreas Koivisto 2012

MITTAUSDOKUMENTOINTI

Riikka Väisänen 2012

Puht.piirt. Riikka Väisänen 2012

Alue 3: laajennukset 3B ja 3C
Rakennekartta 1
R3-1, R3-14, R3-41
Mk 1:25

Tutkimuslaitos: Vantaan kaupunginmuseo
Arkisto: Museoviraston arkisto, Helsinki

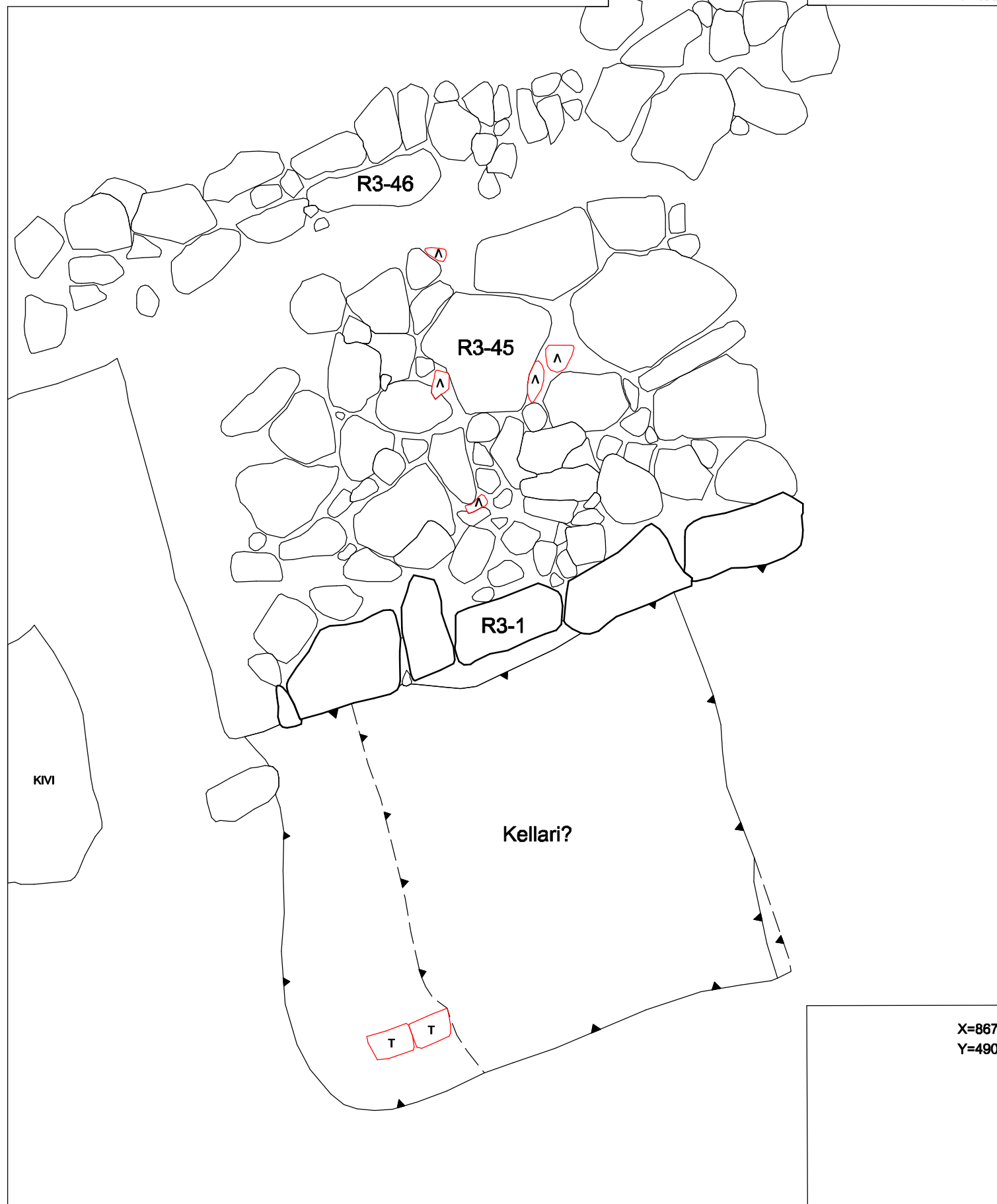
Kartta 54

X=86712
Y=49042

X=86713
Y=49045

X=86713
Y=49046

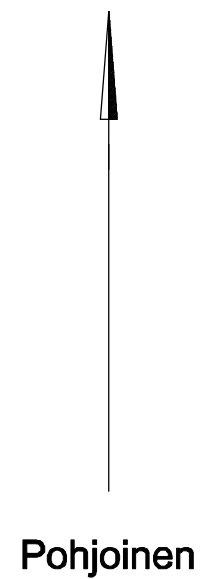
X=86712
Y=49047



X=86706
Y=49042

X=86706
Y=49046





X=86707
Y=49047



R3-1 Kivirakenne (uuni)
R3-45 Kivirakenne (uuni)
R3-46 Kivirakenne (seinän perustus)

1 m

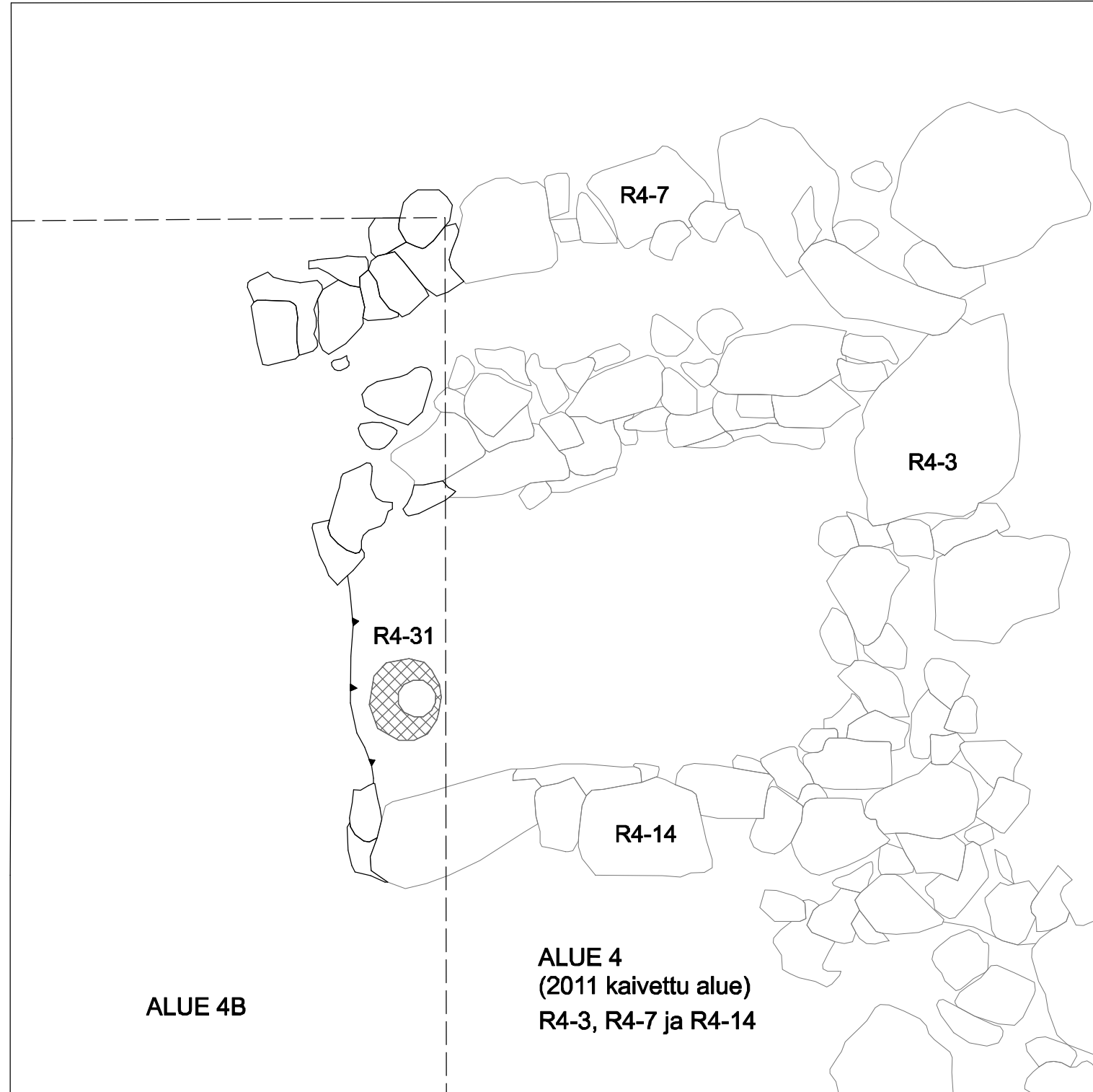


-  Kivi
-  Tiili / hajonnut tiili
-  Puu
-  Korkeusero

VANTAA Mårtensby (Martinkylä) Lillas Andreas Koivisto 2012	Alue 3 Rakennekartta 2 R3-1, R3-45, R3-46 Mk 1:25
MITTAUSDOKUMENTOINTI Riikka Väisänen 2012 Puht.piirt. Riikka Väisänen 2012	Tutkimuslaitos: Vantaan kaupunginmuseo Arkisto: Museoviraston arkisto, Helsinki
Kartta 55	

X=86709
Y=49060

X=86709
Y=49065







X=86704
Y=49060

X=86704
Y=49065

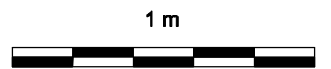
X=86703
Y=49062

X=86703
Y=49063

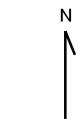
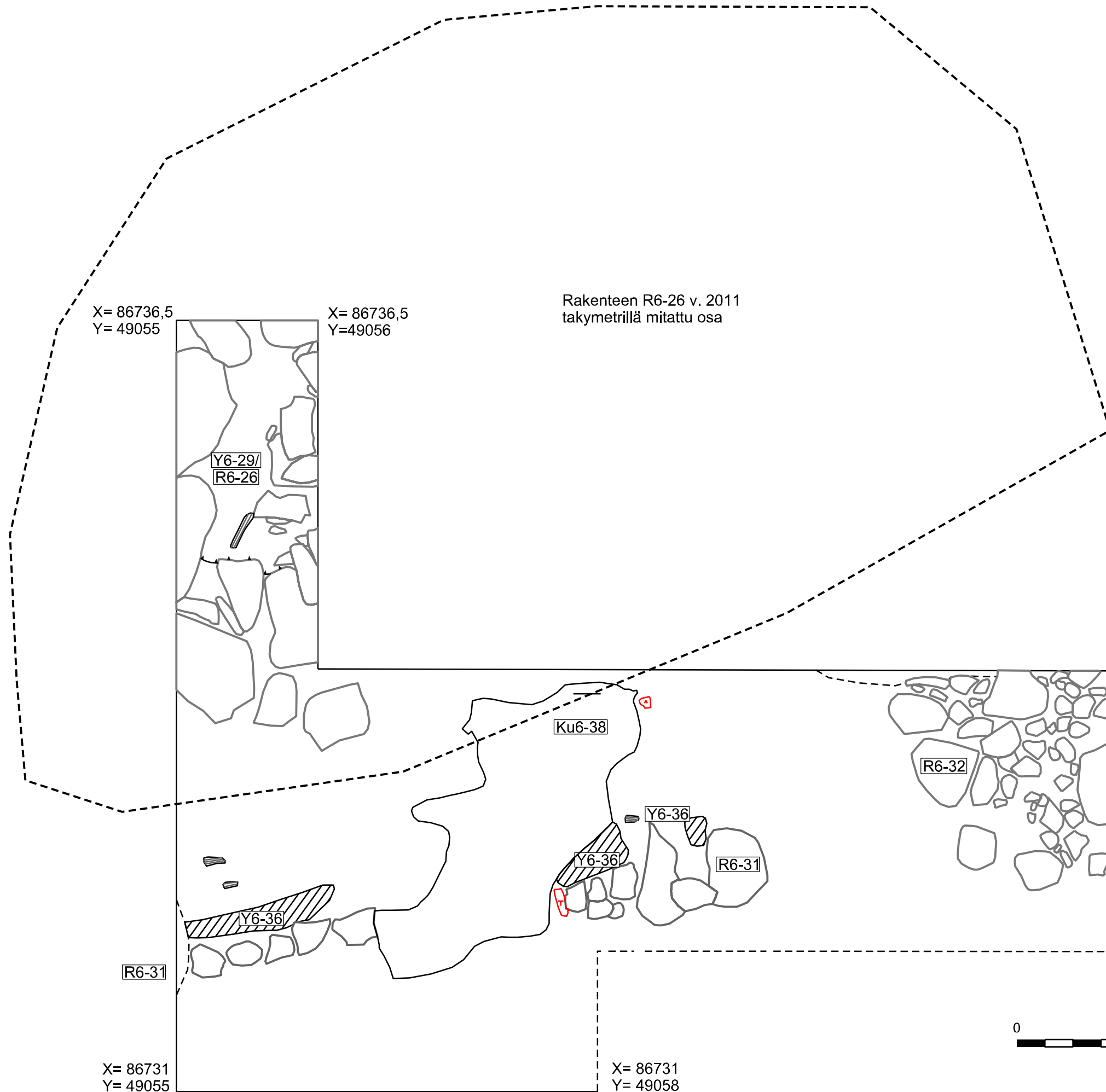


-  Kivi
-  Laasti
-  Korkeusero

- R4-3 Kivirakenne
- R4-7 Kivirakenne
- R4-14 Kivirakenne
- R4-31 Laastirinkula



VANTAA Mårtensby (Martinkylä) Lillas Andreas Koivisto 2012	Alueet 4 ja 4B Rakennekartta R4-3, R4-7, R4-14, R4-31 Mk 1:25
MITTAUSDOKUMENTOINTI Reija Penttinen 2012	Tutkimuslaitos: Vantaan kaupunginmuseo Arkisto: Museoviraston arkisto, Helsinki
Puht.piirt. Riikka Väisänen 2012	Kartta 56



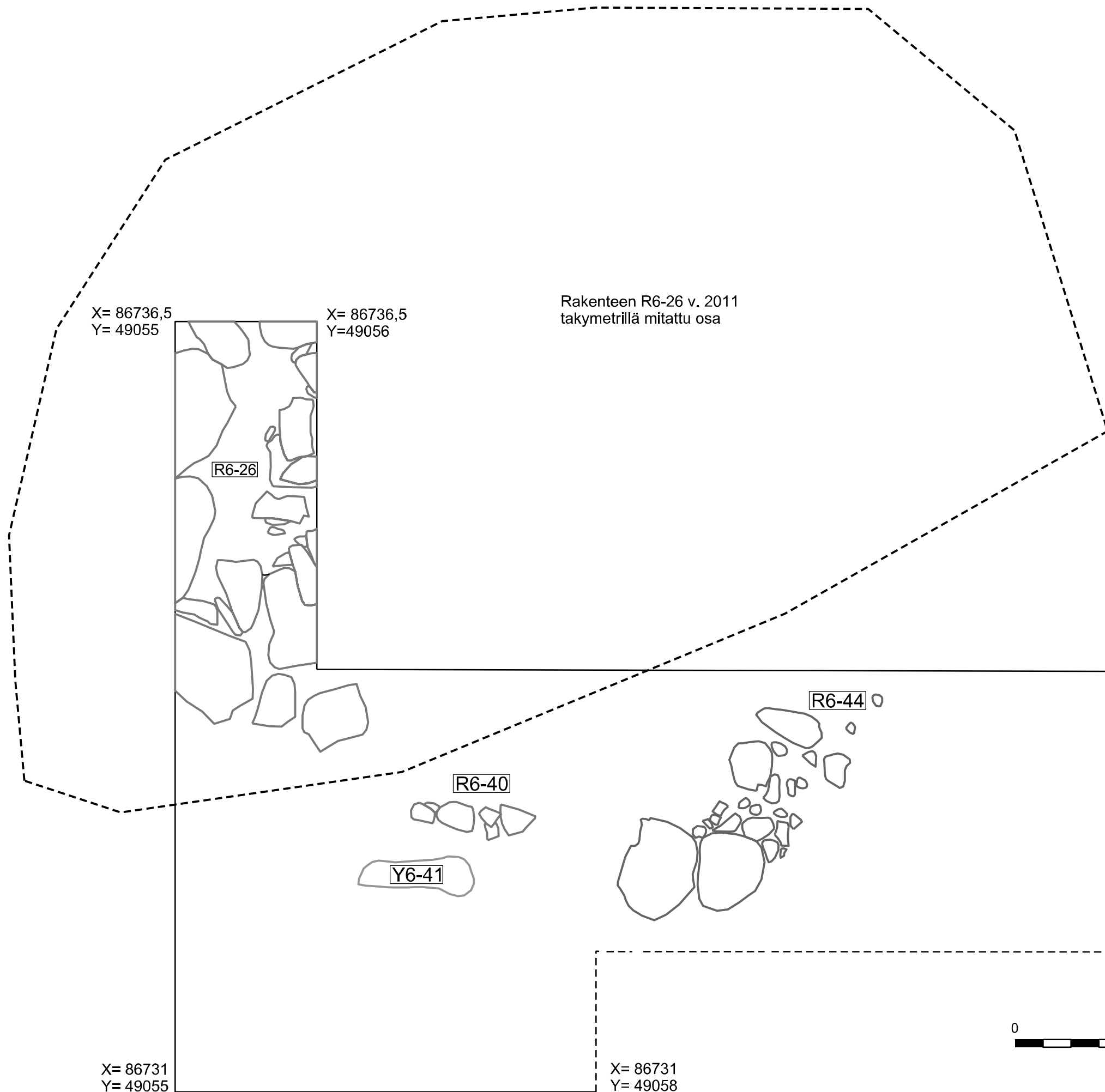
-  Hajonnut tiili
-  Tiili
-  Puu

- R6-26 Kivirakenne (uuni)
- R6-31 Kivirakenne (seinälinja)
- R6-32 Kivirakenne

- Ku6-38 Kuoppa



<p>VANTAA Mårtensby (Martinkylä) Lillas Andreas Koivisto 2012</p>	<p>ALUE 6, laajennus Rakennekartta R6-26, R6-31, R6-32 Ku6-38</p>
<p>MITTAUSDOKUMENTOINTI Tuuli Heinonen 2012</p>	<p>TUTKIMUSLAITOS: VANTAAN KAUPUNGINMUSEO ARKISTO: MUSEOVIRASTON ARKISTO, HELSINKI</p>
<p>Puht.piirt. T. Heinonen 2013</p>	<p>Kartta 57</p>



R6-26 Kivirakenne (uuni)
R6-40 Kivirakenne (seinälinja)
R6-44 Kivirakenne

Y6-41 Savi



VANTAA Mårtensby (Martinkylä) Lillas Andreas Koivisto 2012	ALUE 6, laajennus Rakennekartta R6-26, R6-40, R6-44, Y6-41
MITTAUSDOKUMENTOINTI Tuuli Heinonen 2012	TUTKIMUSLAITOS: VANTAAN KAUPUNGINMUSEO ARKISTO: MUSEOVIRASTON ARKISTO, HELSINKI
Puht.piirt. T. Heinonen 2013	Kartta 58