

74 Skoböle

Muinaisjäännösrekisterissä numerolla 1000011109 ja nimellä Skoböle.

PERUSTIEDOT

Laji: kiinteä muinaisjäännös

MJ-tyyppi: asuinpaikat

Ajoitus: varhaismetallikautinen

Rauhoitusluokka: 2

Lukumäärä: 1

Säilyneisyys: osittain säilynyt

N = 6682288, E = 266514, Z = 16

Koordinaattiselite: Koordinaatit Museoviraston rekisteriportaalista.

Maastomerkintä: ei tiedossa

Pinta-ala: ei tiedossa

Etäisyystieto: Kemiön kirkosta 4,5 km koilliseen.

ARKISTOTIEDOT

Tapani Rostedt

inv. 2007

KM 37037 kvartsi-iskoksia 4,
ja niistä yksi epämääräinen pieni
ydin

INVENTOINTI 2013

Aika: olisin käynyt tällä kohteella inventoidessani muuten, mutta sitä ympäröiville pelloille ei voinut mennä tallaamatta viljelyskasveja, ja niin käynti jäi tekemättä

Löydöt: –

Kuvat: –

LYHYT KOHDEKUVUUS

Löytöjä on pellon harjanteelta viljelemättömän saarekkeen vierestä.

TUTKIMUSKERTOMUS

Sijainti ja maasto:

Sähkölinjojen välissä on pieni puita kasvava viljelemätön saareke, ja kvartsilöytöjä on sen etelä-kaakkoispuolelta pellosta.

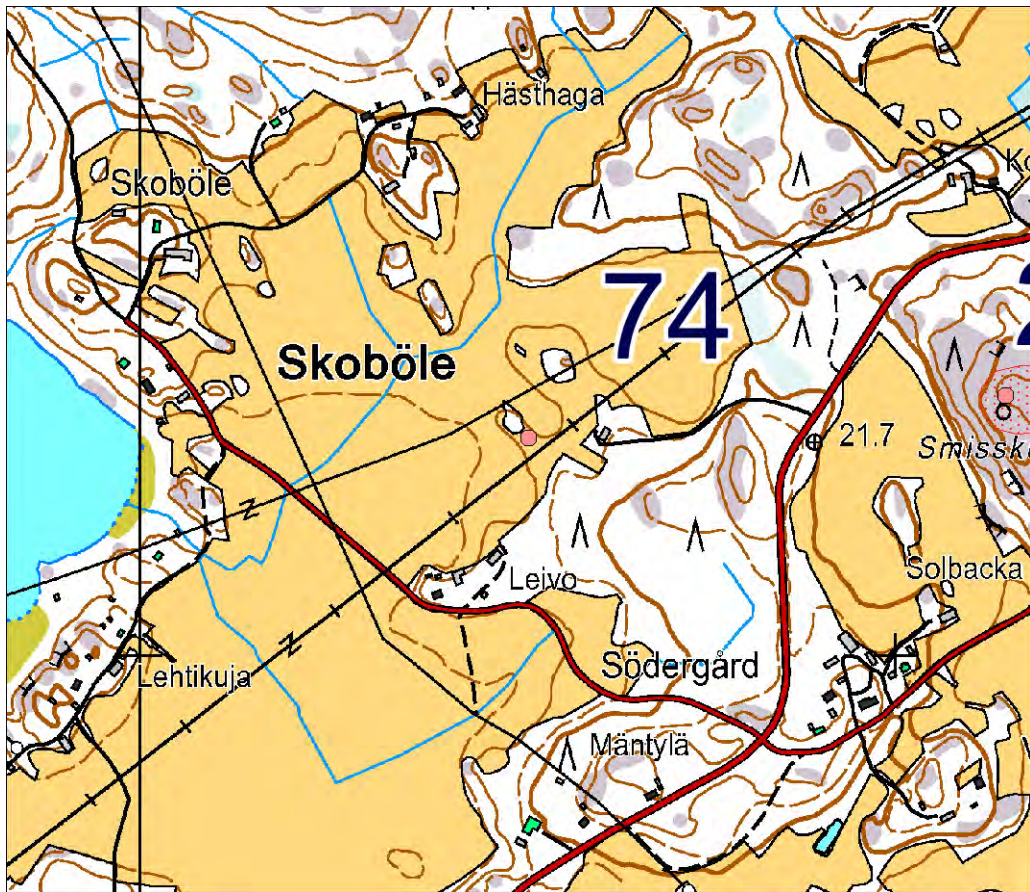
Kohteen kuvaus:

Tämä on löytynyt vuoden 2007 inventoinnissa.

Lohkottuja kvartsin paloja on hiekkaisesta pellosta luode-kaakko-suuntaiselta harjanteelta pienen puita kasvavan viljelemättömän saarekkeen eteläpuolelta.

Rajaus: suuntaa antava – ohjeellinen – tarkka.

Luokitusehdotus:



Mittakaava 1:10 000.

75 Kåddböle

Muinaisjäännösrekisterissä numerolla 1000013838 ja nimellä Kåddböle.

PERUSTIEDOT

Laji: kiinteä muinaisjäännös

MJ-tyyppi: asuinpaikat

Ajoitus: varhaismetallikautinen

Rauhoitusluokka: 2

Lukumäärä: 1

Säilyneisyys: osittain säilynyt

N = 6672101, E = 256218, Z = 17-21

Koordinaattiselite: koordinaatit Museoviraston rekisteriportalista.

Maastomerkintä: ei merkintää

Pinta-ala: ei tarkoin tiedossa

Etäisyystieto: Kemiön kirkosta 9,6 km lounaaseen.

ARKISTOTIEDOT

Kristian Lindroos

irtolöytöjä

TYA 854:1, :3, mm. keramiikkaa

Henrik Asplund

tark. 2008

TYA 854:2, :4-7 keramiikkaa

Henrik Asplund

kaivaus 2009

TYA 860:1-37

INVENTOINTI 2013

Aika: 3.6.2013

Löydöt: –

Kuvat: DT2013:39 135

LYHYT KOHDEKuvaus

Nuorta istutettua metsää kasvava tiheikköinen rinne asfalttitiien ja viljelysmaiden välillä.

TUTKIMUSKERTOMUS

Sijainti ja maasto:

Sijaitsee lähellä Högmon ja Kåddbölen kylien rajaa noin 140 metriä Kemiön ja Dragsfjärdin välisestä asfalttitiestä kaakkoon.

Kohteen kuvaus:

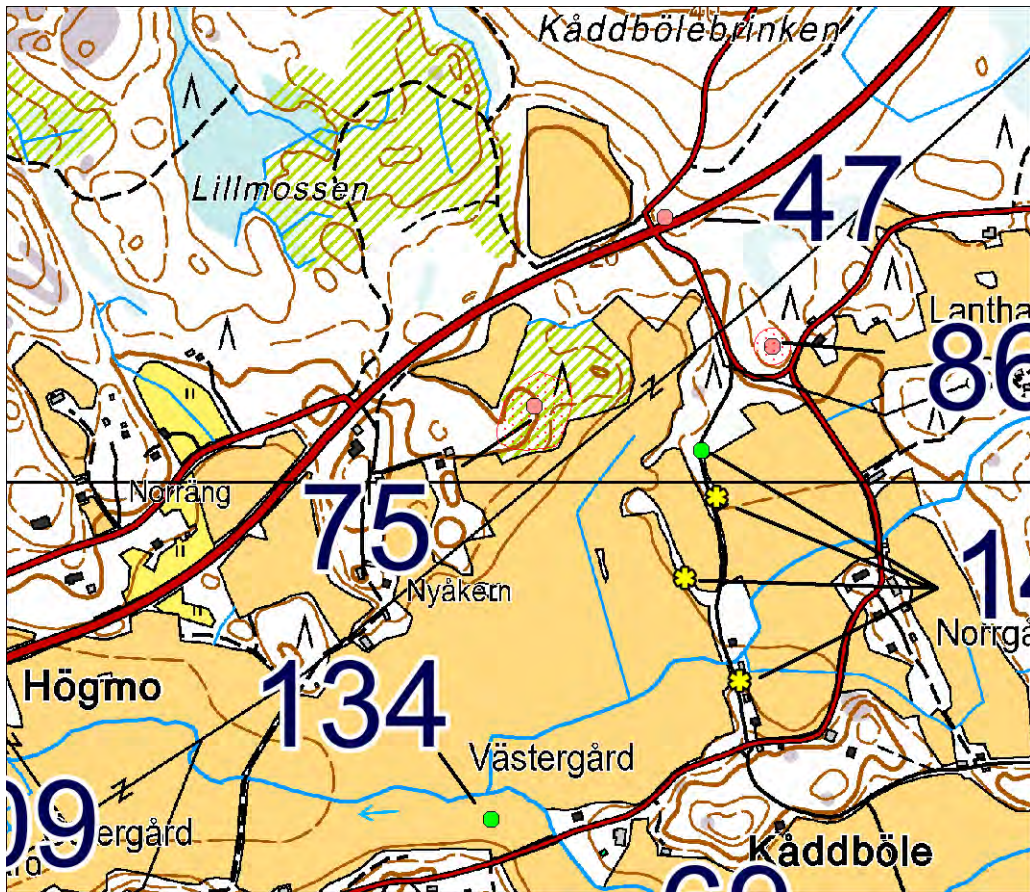
Ensimmäiset löydöt tästä on havainnut Kristian Lindroos vuonna 2008. Jo tuolloin 2008 maaperä oli ollut löytöpaikalla metsäaurauksen mullistama, ja kasvillisuus oli haitannut tarkasteluja. Seuraavana vuonna paikalla oli tehty kaivaus, joka oli toteutettu Kemiönsaaren aikuisopiston arkeologiakurssin kautta yhteistyössä Sagalundgillet ry:n ja Turun yliopiston kanssa.

Vuoden 2013 inventoinnin aikana tämän asuinpaikan keskuskohta oli peittynyt tiheitten nuorten mäntyjen ja muun kasvillisuuden alle. Kaivauspaikka on ollut matalalla harjanteella vainion pohjoispuolella.

Havainnointiolosuhteet ovat heikot peittävän kasvillisuuden vuoksi.

Rajaus: suuntaa antava – ohjeellinen – tarkka.

Luokitusehdotus:



Mittakaava 1:10 000.

76 Gesterby

Muinaisjäänösrekisterissä numerolla 1000014391 ja nimellä Gesterby.

PERUSTIEDOT

Laji: kiinteä muinaisjäänös

MJ-tyyppi: puolustusvarustukset: muinaislinnat (?)

Ajoitus: ajoittamaton (muinaisjäänösrekisterissä: rautakautinen)

Rauhoitusluokka: 1

Lukumäärä: 1

Säilyneisyys: koskematon

N = 6683808, E = 263715, Z = 30 - 40

Koordinaattiselite: tasokoordinaatit on luettu GPS-laitteesta mäen pohjoisrinteen kivirivin itäpäälle, ja korkeuden vaihteluväli on luettu kartalta kaikkien mäen kivivallien sijaintikorkeuksille.

Eteläisimmän kivirivistön eteläisin pää on GPS-laitteesta luettujen sijaintitietojen mukaan seuraavassa kohdassa: 6683697, 263773. Eteläisimmän kivirivialueen pohjoisin pää on kohdassa: 6683702, 263745.

Maastomerkitä: ei merkintää

Pinta-ala: kivirakenteitten väliin jäävän alueen pituus on noin 130 metriä ja leveys noin 60 metriä

Etäisyystieto: Kemiön kirkosta 6 km pohjoiseen.

ARKISTOTIEDOT

Henrik Asplund

tark. 2009

–

INVENTOINTI 2013

Aika: 12.6. ja 13.6.2013

Löydöt: –

Kuvat: DT2013:39 233-236, DT2013:39 247-252, DT2013:39 306-307

LYHYT KOHDEKuvaus

Jyrkkärinteisen mäen etelärinteellä ja pohjoisrinteellä on kylmämuurattuja matalia ja kapeita kivivalleja tai kivijatoja.

TUTKIMUSKERTOMUS

Sijainti ja maasto:

Sijaitsee korkealla mäellä Svartträsketin eli Mustajärven länsirannasta noin 600 metriä länteen.

Sijaintipaikalla mäen laki on laajalti tasainen, ja sillä on pitkää havupuuvaltaista puustoa ja katajia.

Tässä koordinaatit ovat aiemmin ilmoitetuista poiketen kohteen pohjoisimmasta näkyvästä rakenteen osasta.

Kohteen kuvaus:

Tämän on havainnut 8.4.2009 Kristian Lindroos.

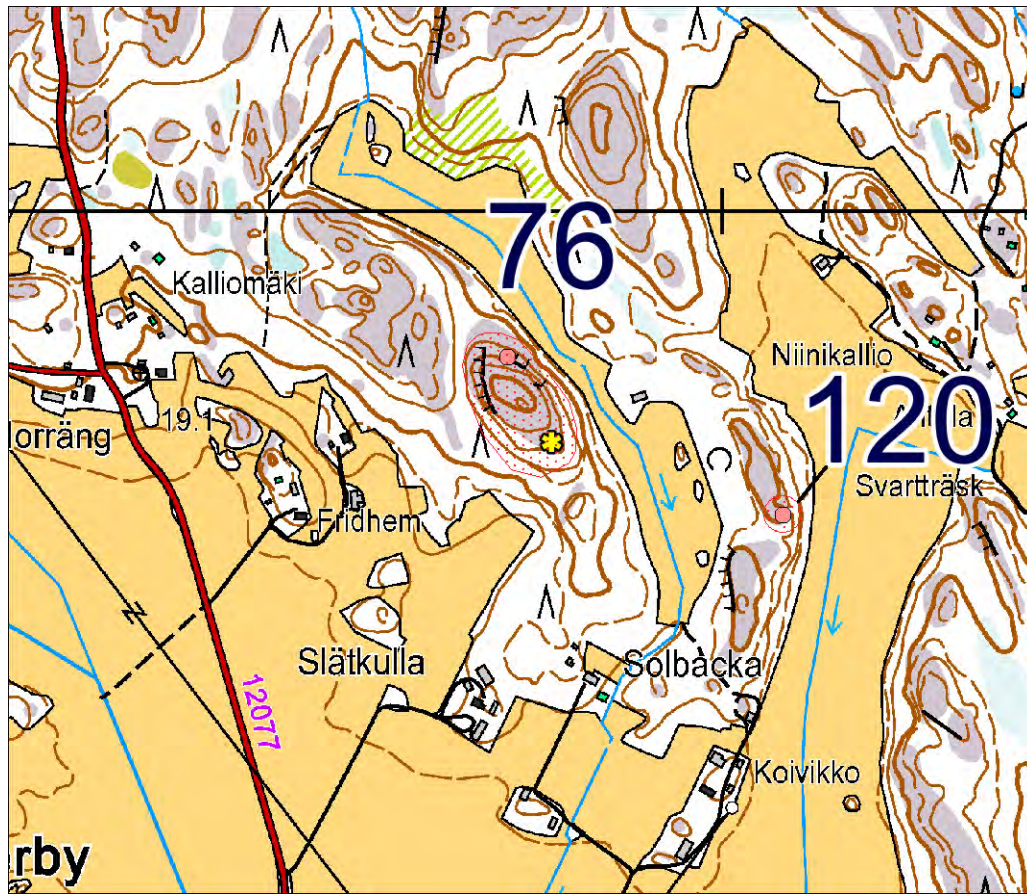
Mäen pohjoisrinteen alaosassa, oikeastaan melkein rinteeseen juurella, on 26,7 metriä pitkä matala ja kapea suora kylmämuurattu kivivalli ja sen pituusakselin jatkeella idempänä on yksi kolmen metrin pituinen isojen kivien rykelmä, asetellun näköinen sekini. Näitten välillä on neljän metrin aukko. Kivikoko pohjoisessa pitkässä vallissa on yleensä ehkä noin 0,4 – 1,2 metrin luokkaa.

Saman mäen etelärinteeseen yläosassa on enimmäkseen mäen korkeuskäyrien suunnassa useita matalia, kapeita ja melkoisen lyhyitä kivivalleja. Niissä on paikoin hieman kaarevuutta ja mutkia, ja huomiota herättävästi valleja juoksee useassa kohdissa kaksi rinnakkainkin niin, että toinen matala valli on ylempänä rinteessä ja toinen siitä muutaman metrin päässä vähän alempana. Etelärinteeseen vallien lukumäärä on viisi, ja jos yksi mutkan tekevä valli lasketaan kahdeksi, niin sitten kuusi. Yksi etelärinteeseen valleista voi olla pieni rantavalli. Eteläisempien vallien rakenteissa on vaihtelevan kokoisia kiviä: suurimmissa on läpimittaa metrin verran, ja joissakin pienimmissä enintään 0,4 metrin verran. Paikoin kivien asettelu on ollut melkoisen huolellistakin. Sekä etelä- että pohjoisrinteen vallit ovat lähes samalla sijaintikorkeudella, vaikka pohjoisrinteen vallit sattuvatkin lähelle jyrkän rinteeseen ja tasamaan välistä maaston taitetta, kun sitä vastoin eteläisemmät vallit ovat paremminkin pitkän rinteeseen yläosassa.

Käydessäni paikalla pohjoisin valli oli lähellä hakkuuaukean reunaa. Pitkää metsää oli vallin kohdalla ja siitä vielä viitisen metriä pohjoiseen, ja siitä pohjoisemmaksi oli hakkuuaukeaa.

Mikäli nämä vallit olisivat olleet puolustajien suojanneiden varustusten perustuksia tai muita varustusten rakennosia, niin siinä tapauksessa ihmetyttää, miksi pohjoisrinteen jyrkän rinteeseen alaosaa tai koko jyrkännettäkin ei olisi jätetty vallien etupuolelle, jolloin se olisi ollut hidasteena mahdollisille hyökkääjille. Sama paikka olisi kylläkin voinut sopia hyökkääjiä vastaan rakennetulle muresteelle, mikäli tämä vuori olisi puolustusvarustuksena joskus ollut. Tämänkin kohteen tarkastelussa olisi paikallaan edelleen korostaa sitä jo monissa yhteyksissä esillä ollutta ajatusta, että mäkien rinteille rakennetut kivirivit eivät aivan aina olisi välttämättä puolustusvarustuksiin liittyviä.

Tähän käytettävissä oleva työaikani ei valitettavasti riittänyt asemapiirroksen laatimiseen näistä valleista.
Havainnointiolosuhteet hyvät.



Mittakaava 1:10 000.



DT2013:39 247: Gästerby, kivistä korkean mäen pohjoisrinteellä (76 Gesterby). Kuvattu idästä.

Rajaus: suuntaa antava – ohjeellinen – tarkka.

Luokitusehdotus: entinen luokka 1

Lisäyksiä: Omien havaintojeni perusteella en osaa esittää mitään selitysyrittystä tämän Gesterbyn kohteen kivirakennelmien tekotarkoituksesta. Joka tapauksessa Varsinais-Suomessa on mäille rakennettuja kivivalleja esim. peruskarttalehden 1044 05 ”MIETOINEN” alueella siksi useita, että niitä kaikkia ei voitane laskea muinaispitäjien tai vastaavien varustamiin linnavuoriin liittyviksi. Niitä on sen karttalehden alueelta Museoviraston rekisteriportaalissa viisi: Nousiainen: Riitamaa 2 ja Linnavuori; Mynämäki, Hiittiömäki (kuntakeskus) ja Kivivuori (ent. Mietoisten alue); Masku, Kuuvanvuori (ent. Lemu). Lisäksi samalla karttalehdellä on kuudentena myös yksi tarkemmin kartoittamaton kiviaidattu mäki Mietoisten Kaivattulassa sijainnissa: 6731231, 223580.

77 Lemnästräsket

Muinaisjäännösrekisterissä numerolla 1000014669 ja nimellä Lemnästräsket.

PERUSTIEDOT

Laji: kiinteä muinaisjäännös

MJ-tyyppi: kivirakenteet: röykkiöt

Ajoitus: ajoittamaton

Rauhoitusluokka: 2

Lukumäärä: 1

Säilyneisyys: koskematon

N = 6674892, E = 250260, Z = 30

Koordinaattiselite: Koordinaatit Museoviraston rekisteriportaalista.

Maastomerkintä: ei merkintää

Pinta-ala: muutama neliometri

Etäisyystieto: Kemiön kirkosta 14 km länteen.

ARKISTOTIEDOT

Heljä Brusila

tark. 2009

-

INVENTOINTI 2013

Aika: En käynyt tässä vuoden 2013 inventoinnin aikana, mutta olin käynyt 10.8.2011.

Löydöt: –

Kuvat: Vuoden 2011 kuvissa: DT2011:49:2:8

LYHYT KOHDEKuvaus

Pieni ja matala kiviröykkiö tasaisella kohdalla järven rannalla lähes vesirajassa.

TUTKIMUSKERTOMUS

Sijainti ja maasto:

Sijaitsee Skinnarvikin sotilasalueella Lemnästräsketin järven etelärannalla vain runsas 40 metriä entiseltä Kemiön ja Dragsfjärdin väliseltä kunnanrajalta luoteeseen.

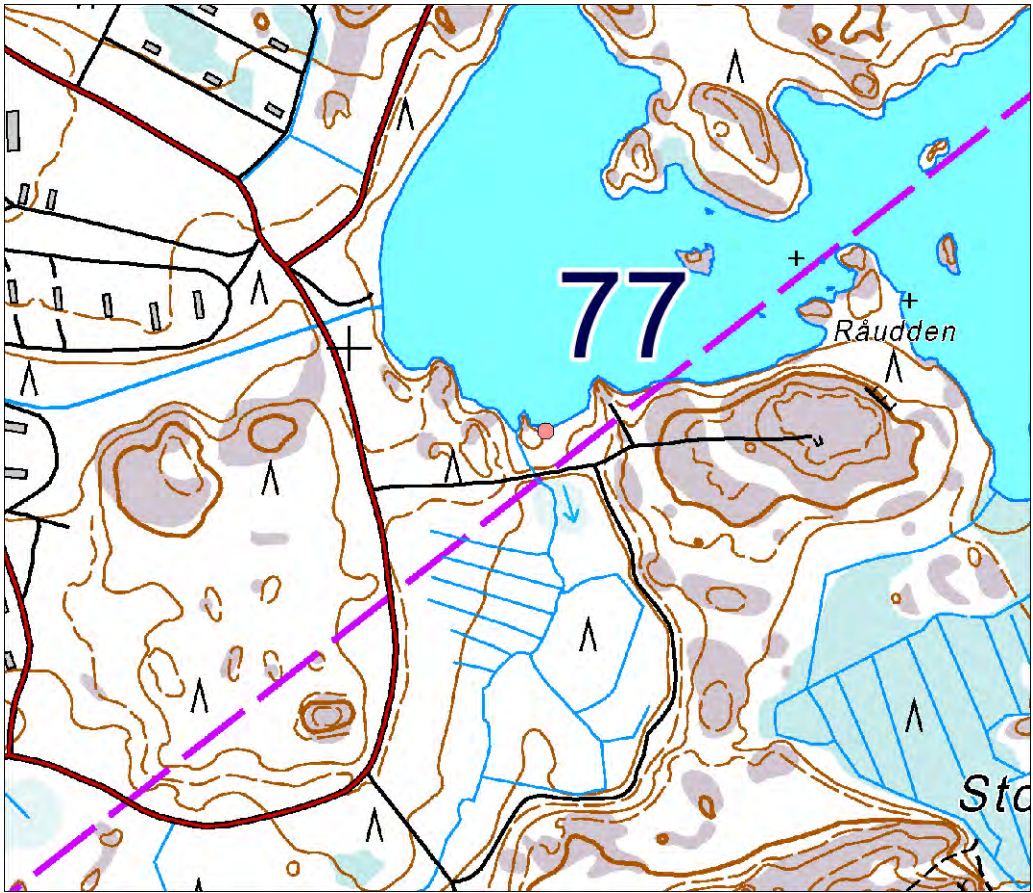
Kohteen kuvaus:

Tämän matalan röykkiön pohja-alan läpimitoiksi on ilmoitettu vuoden 2009 tarkastuskertomuksessa 5,4 ja 1,7 metriä.

Havainnointiolosuhteet: röykkiö on kasvillisuuden peitossa.

Rajaus: suuntaa antava – ohjeellinen – tarkka.

Luokitusehdotus:



Mittakaava 1:10 000.

78 Skinnarvik 1

Muinaisjäännösrekisterissä numerolla 1000014671 ja nimellä Skinnarvik 1.

PERUSTIEDOT

Laji: kiinteä muinaisjäännös

MJ-tyyppi: asuinpaikat

Ajoitus: esihistoriallinen

Rauhoitusluokka: 2

Lukumäärä: 1

Säilyneisyys: osittain säilynyt

N = 6675909, E = 249914, Z = 35-40

Koordinaattiselite: Koordinaatit Museoviraston rekisteriportaalista.

Maastomerkintä: ei merkintää

Pinta-ala: ei tarkoin tiedossa

Etäisyystieto: Kemiön kirkosta 14,2 km länteen.

ARKISTOTIEDOT

Maritta Lehvonen ym.

pintalöytöjä 2009

KM 38016, asuinpaikkalöytöjä

Heljä Brusila

tark. 2009

-

Onni Lehvonen ym.

pintalöytöjä 2011

KM 39599, rautakuonaa

INVENTOINTI 2013

Aika: En käynyt tässä vuoden 2013 inventoinnin aikana, mutta olin käynyt 10.8.2011.

Löydöt: –

Kuvat: –

LYHYT KOHDEKuvaus

Löytöjä on kahdesta kohtaa korkeasta hietikkoisesta tieleikkauksesta.

TUTKIMUSKERTOMUS

Sijainti ja maasto:

Sijaitsee Skinnarvikin sotilasalueella Lemnästräsketin järven ja Tolvnäsfjärdenin lahden välisen maa-alueen länsipäässä.

Kohteen kuvaus:

Varhaisin tätä koskeva tieto: Tästä kohteesta on Turun maakuntamuseolle ilmoittanut Maritta Lehvonen.

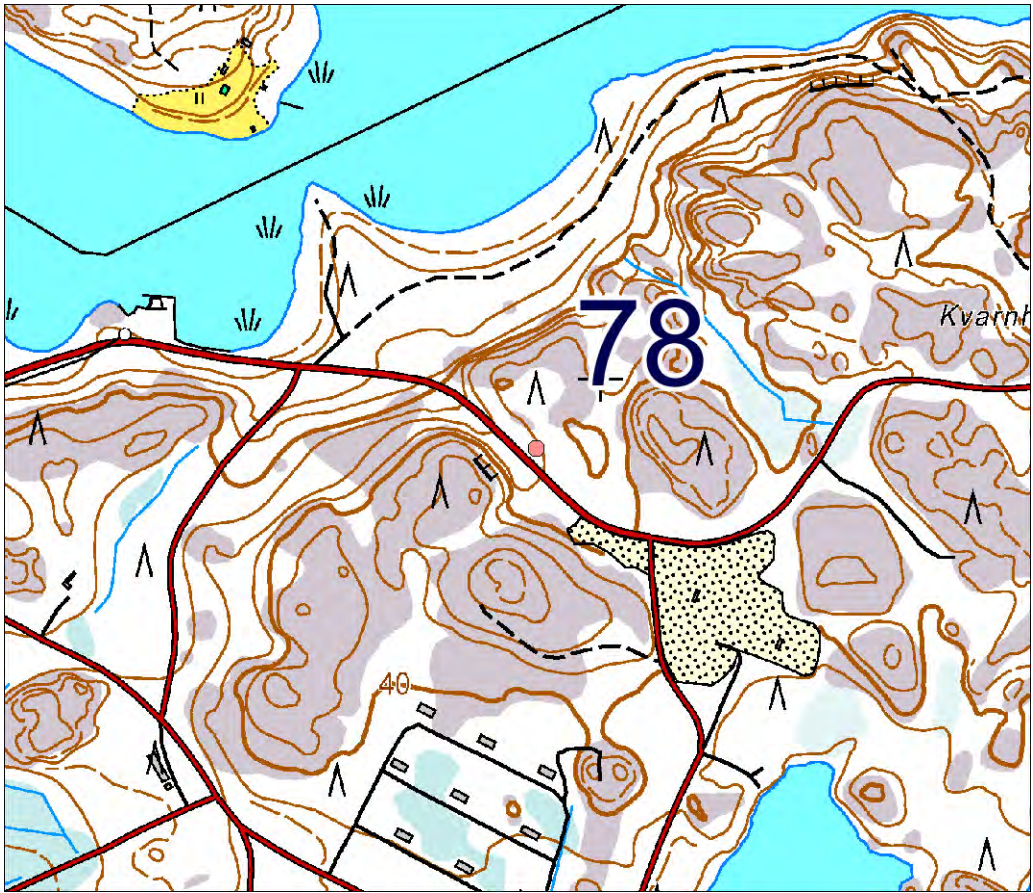
Korkeasta tieleikkauksesta on hiekkamaasta löytynyt ensin kvartseja ja myöhemmin myös rautakuonaa.

Käydessäni paikalla Teemu Tikkasen ja Maritta Lehvosen opastuksella 2011 paikalta oli saman vuoden keväällä löytynyt rautakuonaa, jota sieltä ei oltu aiemmin löydetty. Rautakuona saattaisi viitata ruukkien toimintaan. Ellei tästä löytyneitä kvartseja voida selvästi päätellä iskoksiksi, niin olisi mahdollista pohtia myös, voivatko nekin liittyä ruukkien toimintaan. Rautakuona on joka tapauksessa tästä tärkeä löytölaji, jonka vuoksi inventointiin liittyviin löytöeriin on myös tallennettu kaikki ne paikalta löytyneet rautakuonan palat, jotka Maritta Lehvonen luovutti kokoelmiin.

Havainnointiolosuhteet hyvät.

Rajaus: suuntaa antava – ohjeellinen – tarkka.

Luokitusehdotus:



Mittakaava 1:10 000.

79 Kemiön kirkko

Muinaisjäännösrekisterissä numerolla 1000014798 ja nimellä Kemiön kirkko.
Seutukaavan suojelukohde numerolla 702.

PERUSTIEDOT

Laji: kiinteä muinaisjäännös

MJ-tyyppi: kirkkorakenteet: kirkon paikat

Ajoitus: historiallinen

Rauhoitusluokka: 2

Lukumäärä: 1

N = 6677841, E = 264008, Z = 20-25

Koordinaattiselite: tasokoordinaatit Museoviraston rekisteriportaalista, korkeus kartalta.

Maastomerkitä: ei merkintää

Pinta-ala: ei tarkoin tiedossa

ARKISTOTIEDOT

Reino J. Palmroth

kaivaus 1961

mm. 1300-luvun rahoja

INVENTOINTI 2013

Aika: En käynyt tässä inventoidessani

Löydöt: –

Kuvat: –

LYHYT KOHDEKUVAUS

Kemiön käytössä oleva kirkko.

TUTKIMUSKERTOMUS

Sijainti ja maasto:

Kemiön keskustassa.

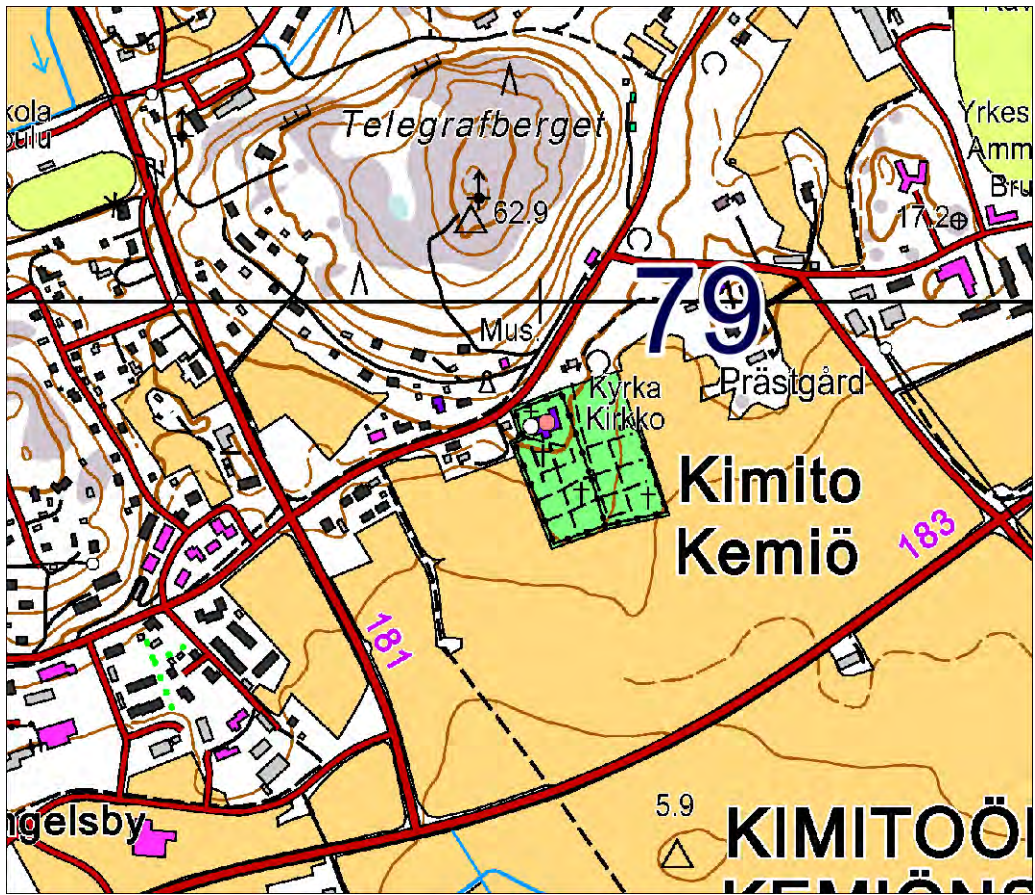
Kohteen kuvaus:

Kirkko on tässä luettelossa mukana siitä syystä, että se on entuudestaan merkitty muinaisjäännösrekisteriin, mutta se ei kuulunut vuoden 2013 muinaisjäännösinventoinnin tarkastuskohteisiin. Olemassa oleviin kirkkorakennusta esitteleviin kuvauksiin lienee mahdollista päästä tutustumaan mm. internetissä osoitteessa:

http://kulttuuriymparisto.nba.fi/netsovellus/rekisteriportaali/portti/default.aspx?sovellus=rapea&taulu=T_KOHDE&tunnus=200863

Rajaus: ei tiedossa

Luokitusehdotus:



Mittakaava 1:10 000.

80 Berghäll

Muinaisjäänösrekisterissä numerolla 1000014803 ja nimellä Berghäll.

PERUSTIEDOT

Laji: kiinteä muinaisjäänös

MJ-tyyppi: kivirakenteet: röykkiöt

Ajoitus: ajoittamaton

Rauhoitusluokka: 2

Lukumäärä: 1

Säilyneisyys: osittain säilynyt

N = 6682208, E = 262583, Z = 22,5

Koordinaattiselite: tasokoordinaatit luettu GPS-laitteesta, korkeus kartalta.

Maastomerkinä: –

Pinta-ala: röykkiön ala

Etäisyystieto: Kemiön kirkosta 4 ½ km pohjoiseen.

ARKISTOTIEDOT

Henrik Asplund	tark. 1995	–
useita henkilöitä eri vuosina	muinaisjäänöksen hoitoa	–

INVENTOINTI 2013

Aika: 7.6.2013

Löydöt: –

Kuvat: DT2013:39 192-193

LYHYT KOHDEKUVAUS

Kiviröykkiö tasaisessa metsämaastossa.

TUTKIMUSKERTOMUS

Sijainti ja maasto:

Sijaitsee metsässä noin 550 m länteen risteyksestä, jossa Svarttasketin järven suuntaan menevä tie haarautuu Lappdaliin vievästä tiestä. Puusto tämän ympärillä on nyt pitkää havumetsää. Maan pinta on niillä tienoilla laajalti tasaista, eikä sillä juuri ole irtokiviä näkyvissä. Maan pinnassa on varpuja sekä sammalta paikoin paksuna kerroksena.

Koordinaatteja on tarkennettu entisistä. GPS-laitteesta lukemilleni koordinaateille tein vielä yhden tarkistusmittauksen mittanauhalla lähimmästä pellonreunasta. Mittaukseni mukaan pellon reunaosan keskikohta oli 52 metriä röykkiön pohjoislaidasta pohjoiseen.

Muut tunnetut nimet: Gästerby, Berghäll (2008)

Kohteen kuvaus:

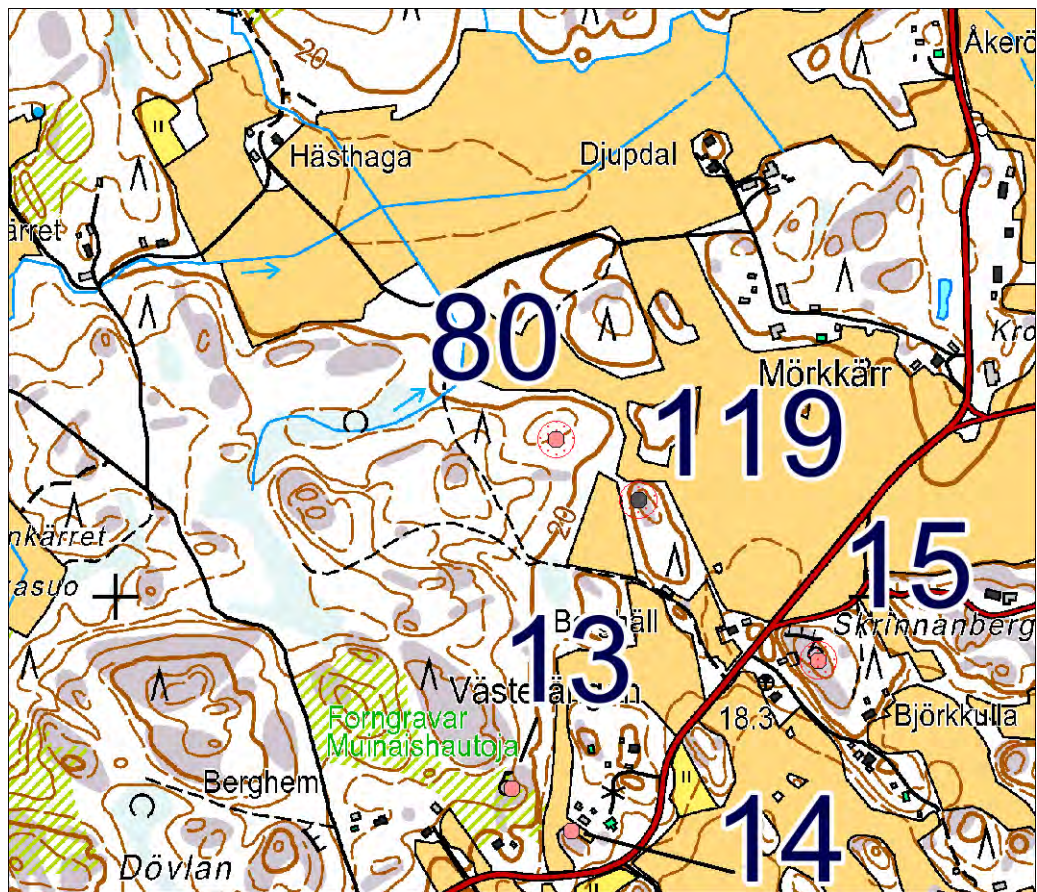
Varhaisin saatavilla ollut tätä koskeva tieto on peräisin Henrik Asplundin vuonna 1995 tekemästä tarkastuksesta (Sitä koskevaa tarkastuskertomusta ei tietääkseni ole arkistoituna.)

Tämä röykkiö tai latomus on koottu tasamaalle. Latomuksen läpimitta koillinen-lounas-suunnassa on 9,3 metriä ja luode-kaakko-suunnassa 8,6 metriä. Korkeus on ehkä puolen metrin luokkaa. Pohja-alan muoto on soikea sikäli kuin sitä saattaa kasvillisuudelta erottaa. Tässä röykkiössä näyttää olevan yleensä pyöristyneitä kiviä. Sikäli kuin sammalilta saattaa erottaa, yksittäisten kivien suurimmat läpimitat tässä ovat yleensä 0,2 – 0,4 metrin luokkaa, ja kiviä on useassa kerroksessa päällekkäin. Tämän kivilatomuksen päällisyys on tasaisen kupera lukuun ottamatta kahta purkamisjälkeä. Tämä vaikuttaa olevan ehjä muinaisjäänös lukuun ottamatta mainittuja purkamisjälkiä.

Havainnointiolosuhteet kohtalaiset.

Rajaus: suuntaa antava – ohjeellinen – tarkka.

Luokitusehdotus:



Mittakaava 1:10 000.



DT2013:39 193: Gästerby, kivistöykkiö (80 Berghäll). Kuvattu idästä.

81 Viikin kartano

Muinaisjäännösrekisterissä numerolla 1000018610 ja nimellä Viikin kartano.

PERUSTIEDOT

Laji: kiinteä muinaisjäännös

MJ-tyyppi: asuinpaikat: kartanot

Ajoitus: historiallinen

Rauhoitusluokka: 2

Lukumäärä: 1

N = 6684440, E = 265554, Z =

Koordinaattiselite: tasokoordinaatit Museoviraston rekisteriportaalista.

Etäisyystieto: Kemiön kirkosta 6,8 km pohjoiseen.

ARKISTOTIEDOT

Tätä ei tiettävästi ole tarkastettu arkeologisena kohteena

INVENTOINTI 2013

Aika: en käynyt tässä inventoidessani

Löydöt: –

Kuvat: –

LYHYT KOHDEKuvaus

Kartano, jonka historia palautuu keskiaikaan.

TUTKIMUSKERTOMUS

Sijainti ja maasto:

Sijaitsee laajahkolla mäenharjanteella lähellä merenrantaa.

Kohteen kuvaus:

Kartano on tässä luettelossa mukana siitä syystä, että se on entuudestaan merkitty muinaisjäännösrekisteriin, mutta se ei kuulunut vuoden 2013 muinaisjäännösinventoinnin tarkastuskohteisiin.

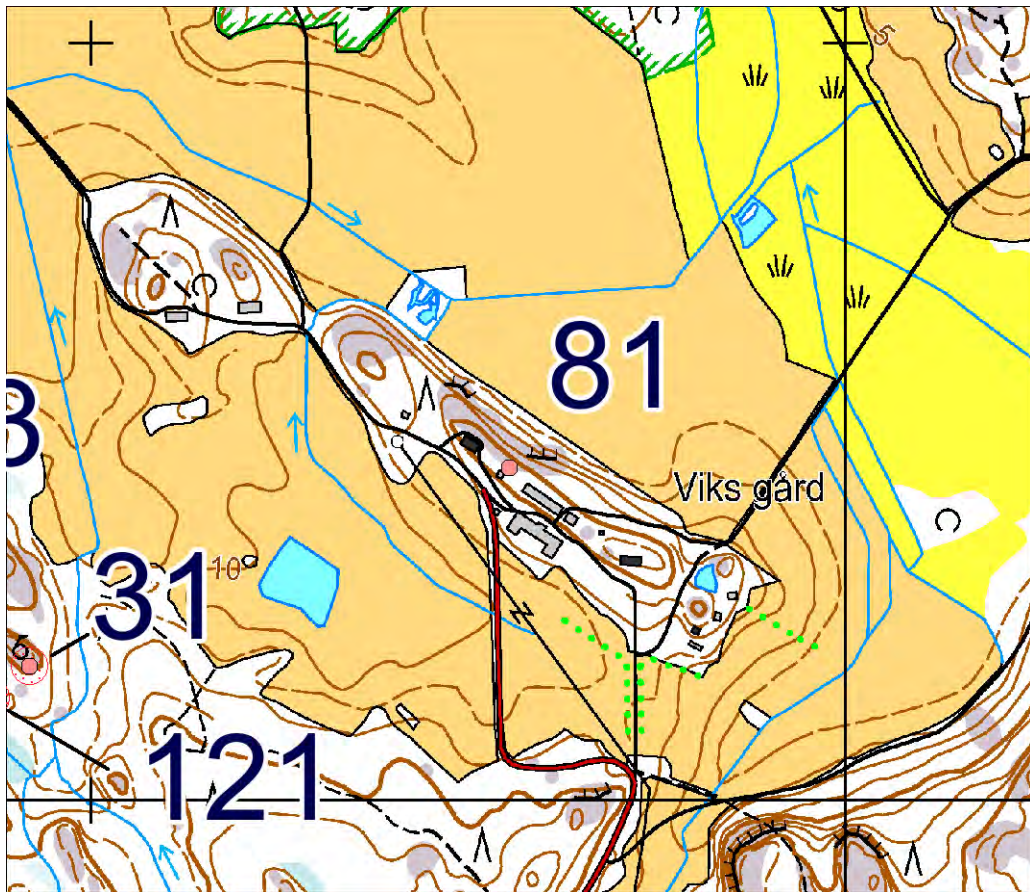
Kemiön Viksgårdin kartanon omistajista on tietoja ainakin keskiajalta. Kartano kuului silloin Bitzin suvulle.

Rajaus: suuntaa antava – ohjeellinen – tarkka.

Luokitusehdotus:

Lisäyksiä: Tätä koskeviin lähteisiin kuuluu: Varsinais-Suomen kartanot, Minna Lehtomäki 2006, Museoviraston arkisto.

Kirjallisuusviitteet: Jutikkala & Nikander 1932: Säterier och storgårdar i Finland.



Mttakaava 1:10 000.

82 Smörklinten

PERUSTIEDOT

Laji: kiinteä muinaisjäänös
MJ-tyyppi: puolustusvarustukset: sotilasrakennelmat
Ajoitus: historiallinen
Rauhoitusluokka:
Lukumäärä: 1
Säilyneisyys: osittain säilynyt
N = 6675701, E = 255872, Z = 73
Koordinaattiselite: koordinaatit Mikroliitti Oy:n kenttätyöselonteon mukaan. Koordinaatit on määritetty mäen päällä oleville rautatankoriveille ja kallion kolossa olevalle kiveykselle. Niistä rakenteista noin 10 metrin päässä kaakkoon on havaittu tiilen siruja.
Maastomerkintä: ei tiedossa
Pinta-ala: ei tiedossa
Etäisyystieto: Kemiön kirkosta 8,4 km länteen.

ARKISTOTIEDOT

Antti Bilund & Timo Sepänmaa inv. 2012 tunnuksella:
KEMIÖNSAARI 431
SMORKKLINTEN

INVENTOINTI 2013

Aika: en käynyt tässä inventoidessani; tämä oli tarkastettu edellisenä vuonna
Löydöt: –
Kuvat: –

LYHYT KOHDEKuvaus

Jyrkän, korkean ja pienialaisen kallion harja, jolla tiedetään olleen optisen lennättimen asema.

TUTKIMUSKERTOMUS

Sijainti ja maasto:

Sijaitsee louhoksen käyttöön suljetulla alueella Smörklinten-nimisellä mäellä.

Kohteen kuvaus:

Niukkojen kirjallisten lähteitten perusteella Smörklintenin vuorella olisi ollut Krimin sodan aikana optisen lennättimen viestiasema. Tarkka sijaintipaikka on epäilemättä siinä, mistä on vuonna 2012 havaittu tiilen kappaleita ja tiilimurskaa kalliolta. Mäen päällyksen melkoisen vaikeapääsyiseen sijaintiin katsoen näitä tiilen paloja ei voida helpolla yhdistää mihinkään muuhun lämmitettävään rakennukseen. Tiilen löytöpaikka oli Bilundin mukaan rajoittunut etelässä kohtaan, jossa kallio putosi jyrkästi. Mäen päälle on joskus jostakin syystä kiinnitetty kallioon rautatankoja, ja mäeltä on myös havaittu kallion kolossa oleva kivilatomus.

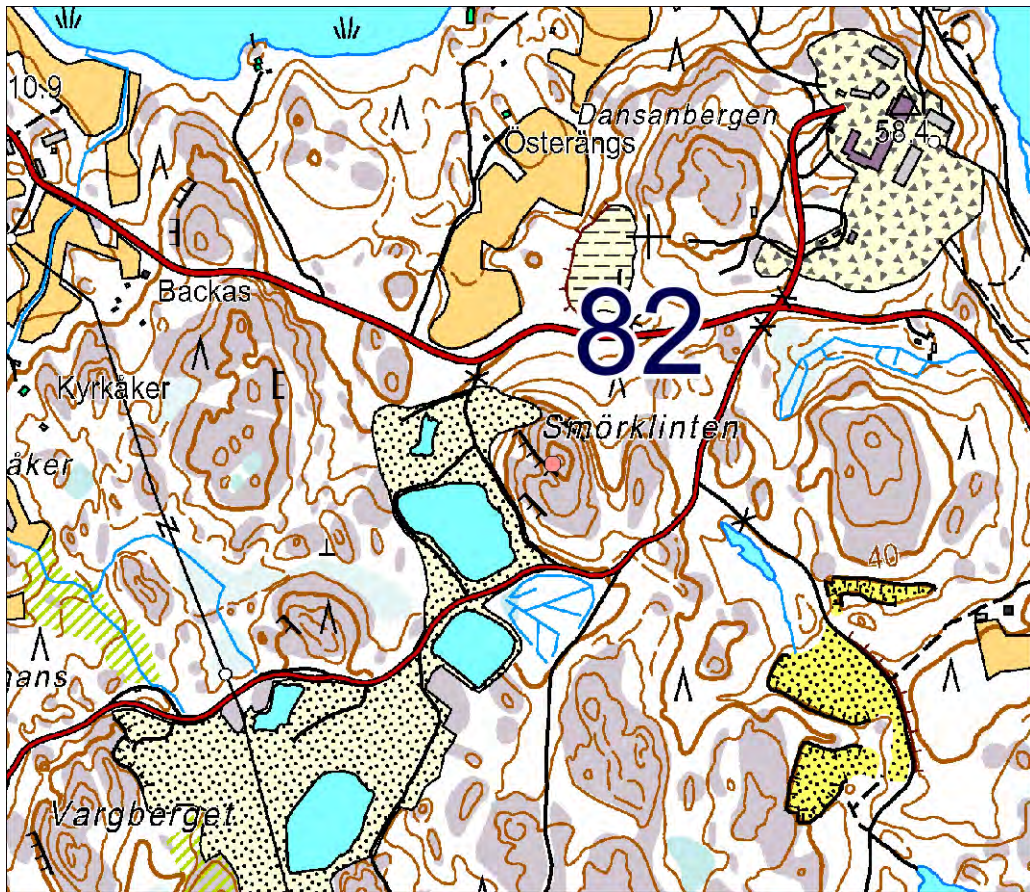
Rajaus: suuntaa antava – ohjeellinen – tarkka.

Luokitus ehdotus: 2

Lisäyksiä: Tiili yleensä kuuluu ikkunalasin sirujen ja kallioon upotettujen kiinnityspulttien ja majan kivijalkojen ohella tyypillisiin optisten lennättimien paikkojen löytöihin. Alla olevan kirjallisuusviitteen mukaan Smörklintenin (sitaatissa nimellä Smerkling) mäellä pitäisi olla myös topografien mittauksiaan varten tekemä merkkiristi ja vuosiluku 1875 ehkä kallioon hakattuina. Ne eivät kuitenkaan kuulu muinaisjäänöksiin, koska näin uusia topografien merkintöjä ei pidetä muinaismuistolain tarkoittaman muinaisjäänöksinä.

Kirjallisuusviitteet: Fennia 1910, s. 146: ”193. Pyramid omkring 1½ km NW om Skogböle by, på ett berg, der förut ett telegrafmärke funnits; kors och 1875.” Samassa julkaisussa on kolmiomittauspisteen 193 kohdalla huomautettu, että sen sijaintipaikalla on ollut aiemmin telegrafimerkki. Piste numero 193 Smerkling on sijainnissa 60 8 43,1 pohjoista leveyttä, ja sen pituusaste Pulkovan observatorion nollameridiaanin mukaan on 7 43 28,0. Korkeus merenpinnan tasosta on 61,72 metriä.

Smörklinteniin on viitattu Svante Dahlströmin teoksessa ”Ur Runsalas hävder” (Åbo 1942) mitä lyhyimmin mainitsemalla Fröjdbölessä ollut optinen lennätin (Smörklinten kuuluu Fröjdbölen kylään). Dahlström on tässä teoksessaan sivulla 206 maininnut lennätinlinjan yhteen sivuhaaraan kuuluneina viestiaseman paikkoina Fröjdbölen, Nordanån ja Söderlångvikin.



Mittakaava 1:10 000.

83 Smedsböle, Smedsböle 1

Ei ole ollut muinaisjäännösrekisterissä.

PERUSTIEDOT

Laji: kiinteä muinaisjäännös

MJ-tyyppi: asuinpaikat

Ajoitus: esihistoriallinen (kivi- ja/tai pronssikautinen)

Rauhoitusluokka: ei ole määritetty entuudestaan

Lukumäärä: 1

Säilyneisyys: osittain säilynyt

N = 6672201, E = 258005, Z = n. 25

Koordinaattiselite: kordinaatit löytöluettelossa ilmoitettujen mukaan

Maastomerkintä: ei merkintää

Pinta-ala: ei tiedossa

Etäisyystieto: Kemiön kirkosta 8,2 km lounaaseen.

ARKISTOTIEDOT

Hans Myhrman

irtolöytöjä 1997

TYA 650:1-6 asuinpaikkalöytöjä,
mm. pala keramiikkaa

INVENTOINTI 2013

Aika: 14.5.2013

Löydöt: –

Kuvat: DT2013:39 11

LYHYT KOHDEKuvaus

Ilmoitetulla löytöpaikalla on asfalttitien itäpuolella metsää, ja länsipuolella tien vierellä on kapea viljelemätön kaistale tien ja laajan peltovainion välissä.

TUTKIMUSKERTOMUS

Sijainti ja maasto:

Sijaitsee noin 140 metriä etelään kohdasta, jossa eteläisempi kahdesta voimalinjasta ylittää Västanfjärdiin vievän asfalttitien.

Kohteen kuvaus:

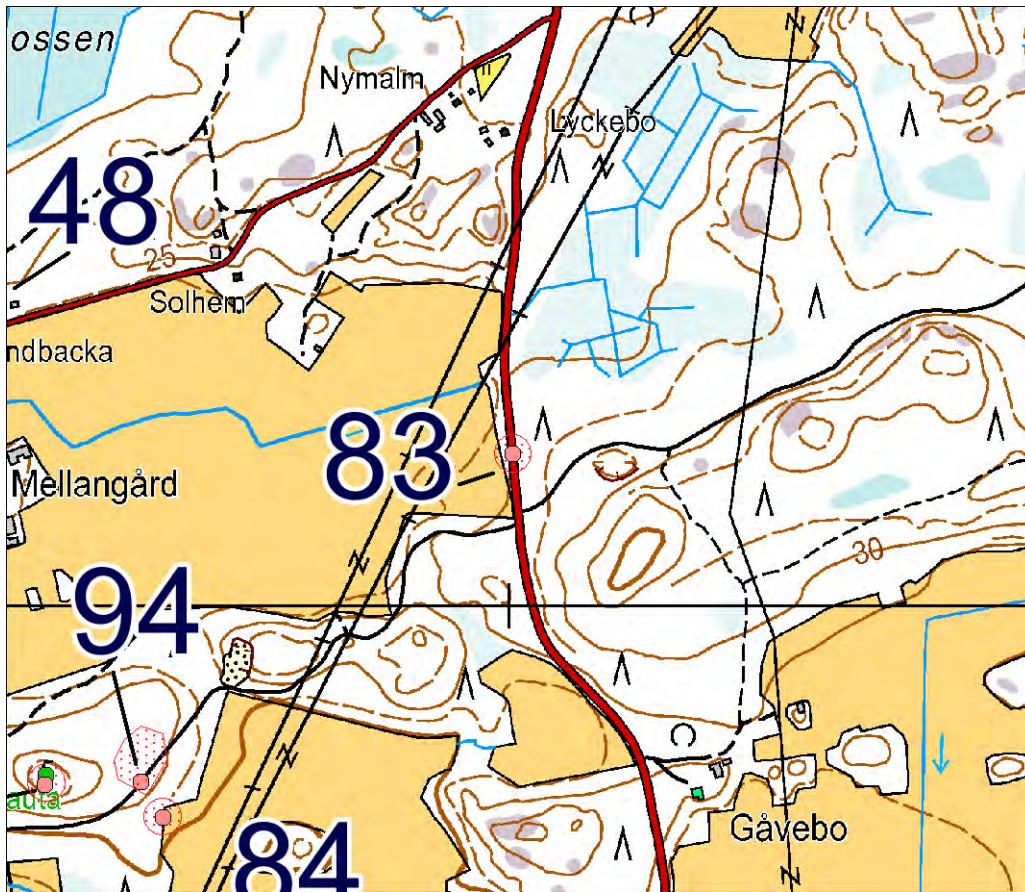
Löytöpaikan sijainniksi on entuudestaan merkitty peruskoordinaatein $x = 6667\ 80$, $y = 2424\ 79$. Niitten osoittamalla kohdalla on tienojaan liittyvän viljelemättömän kaistaleen ja peltovainion rajakohtaa. Tien takana vastapäätä on metsää. Pellon pinnassa on karkeata hiekkaa. Inventoinnin aikana ei pellossa näkynyt asuinpaikkaan viittaavia löytöjä tai muita asuinpaikan tunnusmerkkejä.

Havainnointiolosuhteet pellon reunassa olivat kohtalaiset.

Rajaus: suuntaa antava – ohjeellinen – tarkka.

Luokitusehdotus:

Lisäyksiä: Ainoat saatavilla olleet tätä koskevat tiedot, joita inventointia varten oli käytettävissä, olivat yksi maininta kirjallisuudessa (Henrik Asplund 2008) ja merkintä vuodelta 1997 Turun yliopiston arkeologian arkistossa löydöistä, jotka Hans Myhrman oli saanut osaksi pellolta ja osaksi metsään tehdyistä koekuopista.



Mittakaava 1:10 000.



DT2013:39 11: Kivikautinen asuinpaikka Smedsbölessä (83 Smedsböle 1). Kuvattu etelästä.

84 Smedsböle, Smedsböle 2

Ei ole ollut muinaisjäännösrekisterissä.

PERUSTIEDOT

Laji: kiinteä muinaisjäännös

MJ-tyyppi: asuinpaikat

Ajoitus: esihistoriallinen (kivi- ja/tai pronssikautinen)

Rauhoitusluokka: ei ole määritetty entuudestaan

Lukumäärä: 1

Säilyneisyys: osittain säilynyt.

N = 6671721, E = 257542, Z = 20-25

Koordinaattiselite: kordinaatit löytöluettelossa ilmoitettujen mukaan (peruskoordinaatit 6667300, 2424350).

Maastomerkintä: ei merkintää

Pinta-ala: ei tiedossa

Etäisyystieto: Kemiön kirkosta 8,9 km lounaaseen.

ARKISTOTIEDOT

Hans Myhrman

irtolöytöjä 1997

TYA 651:1-3 asuinpaikkalöytöjä,
mm. keramiikkaa

INVENTOINTI 2013

Aika: 14.5.2013

Löydöt: –

Kuvat: DT2013:39 10

LYHYT KOHDEKuvaus

Löytöpaikaksi on ilmoitettu metsänreunaan rajoittuva pellonlaita mäen loivalla kaakkoisrinteellä.

TUTKIMUSKERTOMUS

Sijainti ja maasto:

Sijaitsee Kåddbölen kylästä itään vievän soratien eteläpuolella mäen kaakkoisrinteessä vainion ja metsän rajakohdassa.

Kohteen kuvaus:

Pellon reuna niillä tienoilla, mihin löytötiedot viittaavat, on melkoisen tasaista. Maalaji on karkeata hiekkaa.

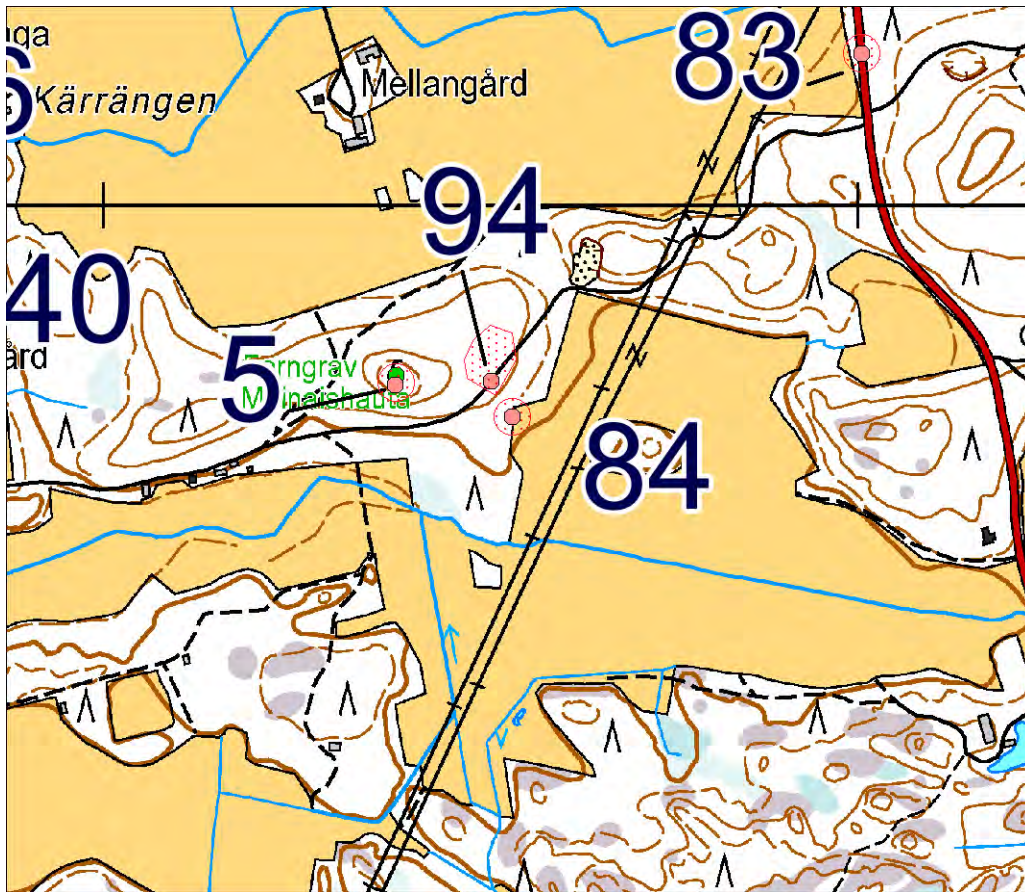
Käydessäni tarkastamassa tätä pelto oli vasta jyrätty. Mitään muinaisjäännökseen viittaavia merkkejä en pellon pinnassa havainnut.

Havainnointiolosuhteet pellon reunassa olivat kohtalaiset.

Rajaus: suuntaa antava – ohjeellinen – tarkka.

Luokitusehdotus:

Lisäyksiä: Ainoat saatavilla olleet tätä koskevat tiedot, joita inventointia varten oli käytettävissä, olivat yksi maininta kirjallisuudessa (Henrik Asplund 2008) ja merkintä vuodelta 1997 Turun yliopiston arkeologian arkistossa löydöistä, jotka Hans Myhrman oli saanut Kåddböleen vievän tien varrelta.



Mittakaava 1:10 000.



DT2013:39 10: Kivikautinen asuinpaikka Smedsbölessä (84 Smedsböle 2). Kuvattu etelästä.

85 Högliden

Ei ole ollut muinaisjäännösrekisterissä.

PERUSTIEDOT

Laji: kiinteä muinaisjäännös

MJ-tyyppi: kivirakenteet: latomukset

Ajoitus: ajoittamaton

Rauhoitusluokka: ei ole määritetty entuudestaan

Lukumäärä: 2

Säilyneisyys: osittain säilynyt

N = 6680246, E = 262538, Z = 20

Koordinaattiselite: tasokoordinaatit luettu GPS-laitteesta yhtenäisemmän kivikon keskikohdalle, korkeus kartalta.

Maastomerkitä: ei merkintää

Pinta-ala: muutamia kymmeniä neliömetrejä

Etäisyystieto: Kemiön kirkosta 2,8 km pohjoisluoteeseen.

ARKISTOTIEDOT

Volter Högman

inv. 1886 (sivu 24)

-

INVENTOINTI 2013

Aika: 7.6.2013

Löydöt: –

Kuvat: DT2013:39 182-186, DT2013:39 303-304

LYHYT KOHDEKuvaus

Höglidenin mäen luoteisrinteen yläosassa on tiheä epämääräisen muotoinen kooltaan sekalaisesta kiviaineksestä koostuva kivikko joittenkin maakivien ympärillä, ja siitä noin 20 metriä lounaaseen on avokalliolla harva matala pyörityneistä pienistä kivistä muodostuva kivikko.

TUTKIMUSKERTOMUS

Sijainti ja maasto:

Sijaitsee maastonkohdassa, jossa itään päin nouseva rinne ulottuu yhtenäisenä Dalkarbybäcken-nimisen puron uomalta Höglidenin korkeimmalle harjalle. Rinteessä on joitakin selvästi erottuvia maakiviä. Niistä yhden suuren päältä otin kuvan tässä kuvattavien kivikoitten suuntaan. Viisi pienempää maakiveä on lähekkäin ryhmänä, ja alla selostettavista kivikoista toinen sijoittuu niitten kohdalle. Näitten maakivien vierellä niistä heti pohjoiseen on maaperässä syvennys, johon on vierinyt tai heitetty kiviä, ja sen syvennyksen pituussuunta on kohtisuoraan rinteiden korkeuskäyriin nähden. Maaperä tässä selostettavista kivikoista etelään on melkoisen tasaista. Puusto niitten ympärillä on mäntyvaltaista. Paikalla näkyi myös joitakin katajia ja pieniä pihlajia. Maaperää peittivät paljolti sammaleet, varvut ja heinikko. Alla selostettavia kivikoita ja suuria maakiviä lukuunottamatta rinteessä ei juuri näkynyt kivenlohkareita maan pinnalla eikä avokalliolla.

Kohteen kuvaus:

Tämän tarkan sijainnin ilmoitti kuntainventointia varten Kristian Lindroos 5.6.2013. Hänen tietämänsä kohde oli paikan päällä mahdollista päätellä Volter Högmanin vuoden 1886 inventointikertomuksessa mainitsemaksi Höglidenin kohteeksi, josta ei ollut muuta aikaisempaa tietoa kuin Högmanin kuvaus ja siihen liittyvä epämääräinen sijaintitieto (ks. niitä jäljempänä kohdassa ”Lisäyksiä”).

Höglidenin mäen länsirinteellä sijaitsee puolenkymmentä maakiveä lähellä toisiaan kohdassa, jossa rinteessä on taite jyrkemmän alaosan ja loivemman yläosan välillä. Näitten maakivien ympärille on kalliolle syntynyt epämääräisen muotoinen noin 10,6 metrin pituinen ja noin 7 metrin levyinen kivikko, ja se vaikuttaa kolmen laitansa jonkinasteisen säännönmukaisuuden perusteella pikemminkin kasatulta tai muotoillulta kuin rantavoimien työltä. Siitä kohdasta noin 20 metriä lounaaseen on tasaisella kalliolla hieman alempana epämääräinen pieneköjen pyörityneiden kivien ryhmä osaksi turpeen alla. Tämä alempana oleva kivikkokin voisi ehkä olla ihmistyötä.

Näitten kivikoitten sijaintikohta on parisenkymmentä metriä Höglidenin ylimmän huipun alapuolella ja yli kymmenen metriä rinteiden alla olevaa puronrantaa korkeammalla. Seuraavassa merkitsen niistä maakivien ympärille kasattua kivikkoa tunnuksella **A** ja toista kivikkoa tunnuksella **B**.

A: Röykkiömäinen kalliolla oleva kivikko, jonka pituussuunta on suunnilleen pohjoinen–etelä; pituus länsilaidalta mitattuna 10,6 metriä ja leveys pohjoislaidalta mitattuna 7 metriä. Tämä A vaikutti säilyneen ilman, että sitä olisi pengottu. Paksu pintakasvillisuus peittää sen kiviä osittain. Tässä röykkiömäisen kivikon yläpinta on matalammalla kuin sen joukossa olevien maakivien päällykset. Pohjan muotoa voisi kuvata hakasulun muotoiseksi; länsilaidan yhtenäiseen tiheimmään kivijakson päihin näytti

liittyvän päistään kaksi lyhyempää suunnilleen länsi-itä-suuntaista tiheämmän kivikon jaksoa, ja näitten väliin näytti jäävän kivetön tai lähes kivetön keskikohta ja kivetön itälaita. A:ssa kivikoko vaihteli suuresti. Tavallisimmin siinä yksittäisten kivien suurimmat läpimitat ovat ehkä rajoissa 0,25–0,4 metriä. Pienimmät kivet ovat mitoiltaan alle 10 cm:n kokoisia. Tavallisesti kivet eivät olleet mitenkään pyöreän sileitä, vaan vain vähän särmistään pyörityneitä. Kivikerroksia A:ssa saattaa olla paikoin kolmekin. Kivien pinnoissa on sammalta ja jäkälää.

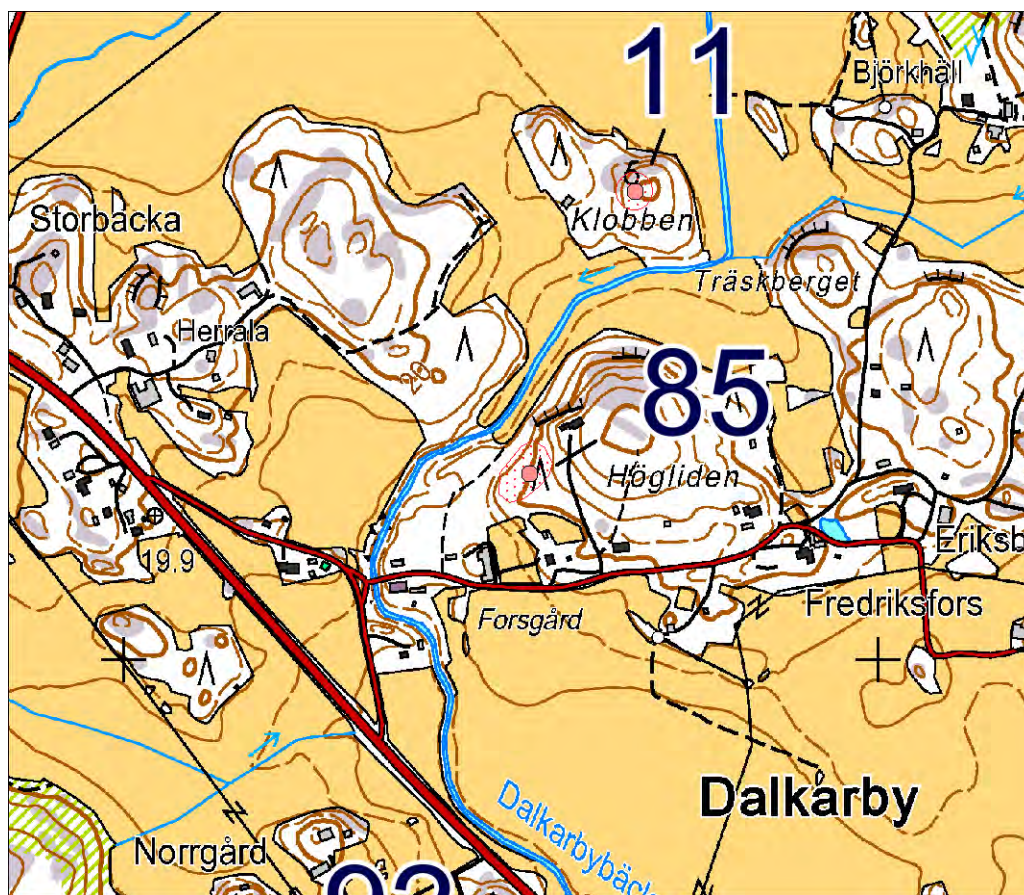
B: Tämä B on melkoisen hajanainen rykelmä pyörityneitä kiviä. Yleensä niitten suurimmat läpimitat ovat ehkä noin 15–20 cm:n luokkaa. Kiviä ei ole tässä aivan vähänkään. Tämä saattaa kukaties olla pahoin hajotettu alkuperäisestä muodostaan. Nyt se ei ollut sellaisessa kunnossa, että siitä olisi näyttänyt olevan kannattavaa ottaa tarkkoja läpimittoja. Kivet ovat osittain turpeen peitossa. Havainnointiolosuhteet hyvät, joskin pintakasvillisuus osaksi peitti kivikkoa.

Rajaus: suuntaa antava – ohjeellinen – tarkka.

Luokitusehdotus: 2

Lisäyksiä: Högmanin antama kuvaus Höglidenistä: ”Dalkarby. På Höglidskullan underlydande rusthållar Hollmén finnes på en af de lägre afsatserna af bärget /det oaktadt ganska högt beläget/ en sten samling aflångt till formen, består af kantiga kuller stenar mindre än mans förutom 2 ganska stora vid ena långsidan. Längden /str. N.O. t. s.o/ 11 mtr bredden 5 mtr, höjden 70 centim:

Ej långt västerut från nämnda ställe på samma kulle finnes en annan låg kullrig, sten samling i aflångt rundlad form, består mest af mindre stenar, dock synes äfven några stora, har samma längdsträckning som föregående; dess längd 9 mtr 40 centim. Bredd 6 mtr 20 desim: höjd 30 á 40 decim:” (lopussa on ehkä virheellisesti kirjoitettu joitakin mittoja desimetreiksi senttien asemasta tai mahdollisesti ilmoitettu senttimittoja desimetreinä)



Mittakaava 1:10 000.



DT2013:39 182: Dalkarby, Högliden, epämääräinen kivilatomus (85 Högliden). Kuvattu suuren lohkarren päältä pohjoisen suunnalta.

86 Stubbhagen

Ei ole ollut muinaisjäännösrekisterissä.

PERUSTIEDOT

Laji: kiinteä muinaisjäännös

MJ-tyyppi: kivirakenteet: latomukset

Ajoitus: ajoittamaton

Rauhoitusluokka: ei ole määritetty entuudestaan

Lukumäärä: 1

Säilyneisyys: koskematon

N = 6672179, E = 256534, Z = 22,5-25

Koordinaattiselite: tasokoordinaatit luettu GPS-laitteesta, korkeus kartalta.

Maastomerkinä: ei merkintää

Pinta-ala: röykkiön ala

Etäisyystieto: Kemiön kirkosta runsas 9 km lounaaseen.

ARKISTOTIEDOT

Henrik Asplund

tark. 2008

(tarkastus läheisen
asuinpaikan tarkastuksen
yhteydessä)

INVENTOINTI 2013

Aika: 3.6.2013

Löydöt: –

Kuvat: DT2013:39 129-131

LYHYT KOHDEKUVAUS

Matala kiviröykkiö metsäisellä kummulla soratien itäpuolella.

TUTKIMUSKERTOMUS

Sijainti ja maasto:

Sijaitsee Käddböleen pohjoisesta tulevan tien itäpuolella hyvin loivalla matalalla havumetsää kasvavalla mäen kumpareella. Maanpinnassa röykkiön lähellä näkyi siellä täällä kivenlohkareita. Maanpintaa peittävänä kasvillisuutena oli varsinkin varpuja, heinää ja sammalta.

Kohteen kuvaus:

Tästä on varhaisin tuntemani muistiinmerkintä Henrik Asplundin selonteossa 4.11.2008 tapahtuneesta Käddbölen varhaismetallikautisen asuinpaikan tarkastuksesta.

Matala soikeahko röykkiö. Läpimitat koillinen-lounas-suunnassa 10,5 metriä ja kaakko-luode-suunnassa 9,1 metriä.

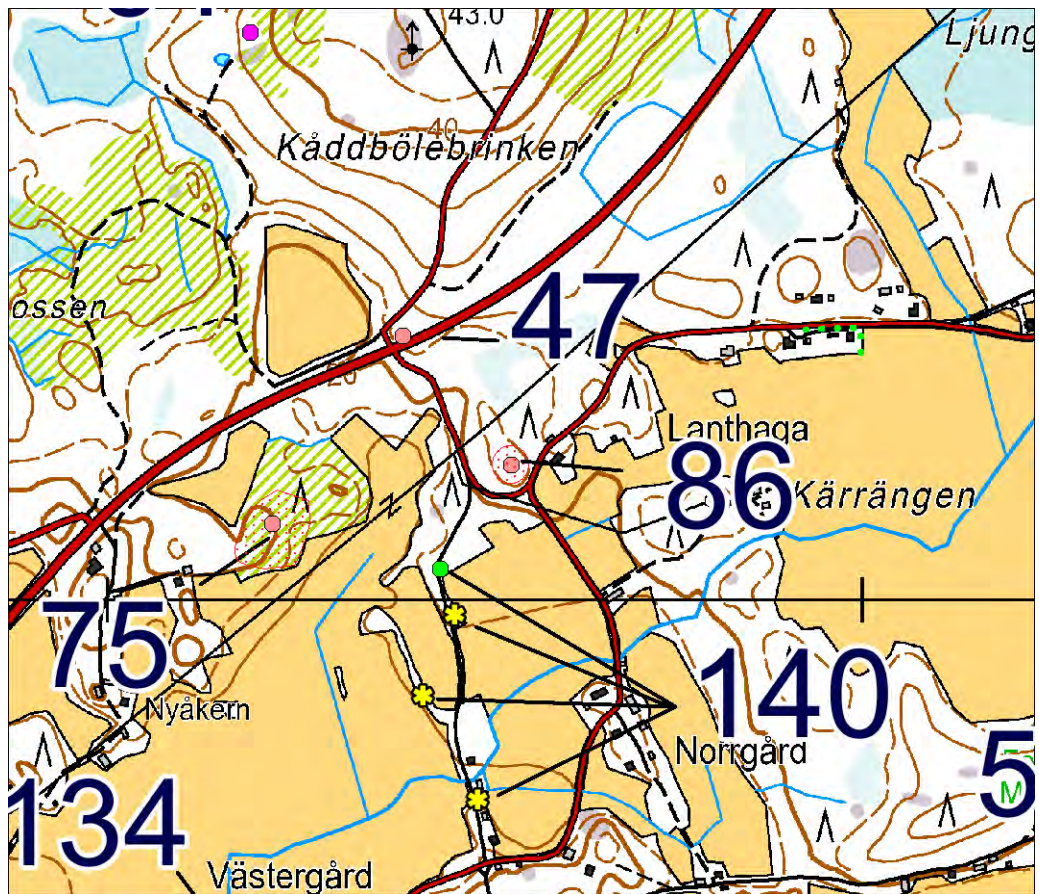
Röykkiön ulkoreunat eivät näyttäneet kovin selvästi hahmotettavilta, mikä johtui joko reunimmaisten kivien siirtymisestä tai siitä, että mäen muu kivilouhikko liittyi röykkiön laitoihin. Tässä röykkiössä on yleensä melko pyöristyneitä kiviä, ja yksittäisten kivien suurimmat läpimitat näyttivät röykkiössä olevan yleensä noin 0,2 – 0,4 metrin rajoissa. Näitä kiviä näytti paikoin olevan päälletysten. Tämän röykkiön pohjoislaidalla yhdessä kohdassa kiviä oli niin harvassa, että se näytti melkein kaivetulta. Röykkiön yläpinta on ehkä loivasti keskeltä korkeampi kuin laidoilta, mutta mitään säännöllistä tasaisuutta sen muodossa ei kuitenkaan ole. Röykkiön kivien pinnoissa oli paikoin sammalta, vaan jäkälää ei paljontaan, ja kivien välissä näkyi sammalta ja ruohotuppaita.

Havainnointiolosuhteet hyvät.

Rajaus: suuntaa antava – ohjeellinen – tarkka.

Luokitusehdotus: 2

Lisäyksiä: tälle valitsemani muinaisjäännöksen nimi on vanhalla tiluskartalta lähistöllä olleen paikannimen mukaan. Aiemmin tälle ei oltu annettu erityistä nimeä.



Mittakaava 1:10 000.



DT2013:39 129: Kåddböle, røykkiö (86 Stubbhagen). Kuvattu luoteesta.

87 Telegrafberget 2

Ei ole ollut entuudestaan muinaisjäännösrekisterissä.

PERUSTIEDOT

Laji: kiinteä muinaisjäännös

MJ-tyyppi: sotilaskohteet (optisen lennätinaseman sijaintipaikka)

Ajoitus: historiallinen (käytössä ainakin vuonna 1855)

Rauhoitusluokka: ei ole määritetty entuudestaan

Lukumäärä: 4 (lennättimen paikka, kolme kivaitausta)

Säilyneisyys: osittain säilynyt

N = 6685081, E = 264004, Z = 57,5

Koordinaattiselite: tasokoordinaatit luettu GPS-laitteesta paikalla olleen miehistömajan jäännösten kohdalta, korkeus kartalta.

Maastomerkitä: ei merkintää

Pinta-ala: joitakin kymmeniä neliömetrejä

Etäisyystieto: Kemiön kirkosta runsas 7 km pohjoiseen.

ARKISTOTIEDOT

Volter Högman

inv. 1886 (ss. 16-17)

-

INVENTOINTI 2013

Aika: 9.6.2013

Löydöt: –

Kuvat: DT2013:39 194-201, 203

LYHYT KOHDEKuvaus

Laajan korkean mäenharjan lounaispäässä on vähäisiä merkkejä siinä olleesta Krimin sodan aikaisesta optisen lennättimen asemasta ja niiden vieressä on kolme kylmämuurattua kivaitausta.

TUTKIMUSKERTOMUS

Sijainti ja maasto:

Sijaitsee noin 120 metriä lounaaseen Telegrafbergetin korkeimmalla kohdalla olevasta kolmiomittauspaikasta, jonka kohdalla on hiidenkiva.

Kohteen kuvaus:

Vuodelta 1886 olevassa Volter Högmanin käsikirjoituksessa on Telegrafbergetin mäestä kirjoitettu sivuilla 16 ja 17: ”- Bärget har sitt namn efter en signal station som där varit placerad i krigstid senast 1854. Nära intill nämnda kummel finnes tegelgrus jämte stenar efter stugan där telegraf/Signal/männens haft sin bostad; därinvid är en grund fördjupning i bärget, hvarest växer gräs samt några träd. Denna täppa är upptagen af 3 st inhägnader som Signal männer uppfört; gärdesgårdarna äro uppförda af flaka stenar radade på hvarandra – en del har ännu väl en mtrs höjd.”

Tarkastuskäynnillä 9.6.2013 Telegrafbergetillä rakennelmia esittelivät kotiseuduntutkimuksen harrastajat Ulla Andersson ja Nils-Henrik Nykänen (Sagalundgillet-seuran alaosastosta nimeltä *Hembygdsforskarna* i Kimitobygden). Nykäsellä oli käynnillä mukanaan Telegrafbergetin rakenteita esittävä karttaluonnos, jonka alkuperää hänellä ei ainakaan silloin vielä ollut tiedossaan. Karttaluonnoksesta ottamani reprokuva kuuluu tämän inventoinnin valokuviin.

Yllä olevien koordinaattien osoittaman paikan tuntumassa on kalliolla näkyvissä tiilenmuruja. Miehistömajan perustusten jäännökset eivät ole kovin selvästi näkyvillä. Niistä erottui 4,3 metrin pituinen jakso majan seinän alla ollutta matalaa kevyttä kivijalkaa.

Muut rakenteet on helpointa kuvailla viittaamalla mainittuun karttaluonnokseen. Siinä näkyvä lounaisin osa tarkoittanee lennätinaseman miehistömajan jäännöksiä, vaikka luonnoksessa ei ole sitä koskevaa sanallista merkintää.

Kivirakenteitten eteläisin suora seinä näkyy piirroksessa vain osittain. Sen seinämän ulkopuolella oli kohta, jossa tuuli oli kaatanut puun juurineen. Valokuvassa DT2013:39 194 näkyy kylmämuurauksen alaosa, joka siinä on niin lähellä kalliopintaa, että on vaikeata päätellä, onko muurin alimpien kivien ja kallion välissä ohuttakaan turve- tai maakerrosta. Samassa seinässä on ikkunan tapainen yksityiskohta, jota kuva DT2013:39 201 esittää.

Rakenteissa huomio kiinnittyi siihen, että kolmea kivimuurin tapaisella latomuksella rajattua tilaa muodostettaessa on rakennettu kaksi kiviseinää vieretysten sellaiseen kohtaan, jossa yhden seinän voisi luulla voineen olla molemmille osastoille yhteisenä. Jos tarkoituksena olisi ollut yksinkertaisesti aidata kolme vierekkäistä tilaa, niin niistä keskimmaisella olisi voinut olla yhteiset väliseinät vieressä olevien kanssa. Niin ei ole kuitenkaan rakennetta tehty vaan kaikki aitauksella rajattavat tilat ovat saaneet aivan omat seinänsä. Kahdessa kohtaa vierekkäisten aitausten seinämät juoksevat lähekkäin

samansuuntaisina vieretysten jättäen väliinsä kapean solan.

Kylmämuurauksen korkeus vaihtelee. Muurien korkeimmat kohdat ovat noin metrin korkuisia. Kokonaisuus on säilynyt melkoisen eheänä. Rakenteisiin on käytetty paljon laattamaisia isohkoja kiviä, mutta paikoin myös pienempiä kiviä.

Muilta optisten lennättimien paikoilta en tunne mitään suunnilleenkaan tämän tapaisia rakennelmia. Rakentamistarkoitus on arvoitus, ja siihenkin Volter Högmanin käsikirjoitukseensa merkitsemään mainintaan, jonka mukaan nämä olisivat venäläisten tekemiä, kannattanee suhtautua varauksin. Krimin sodasta oli kulunut jo kolmisenkymmentä vuotta silloin, kun Högman kirjoitti Telegrafbergetin rakenteista.

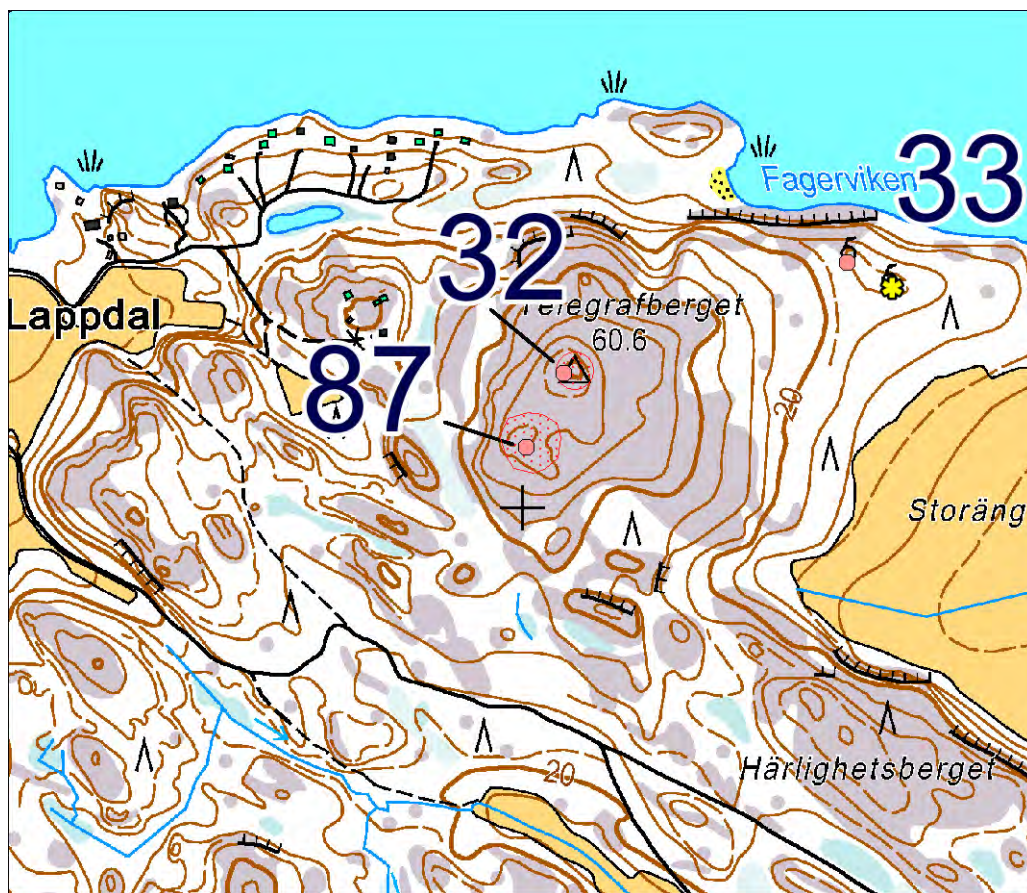
Havainnointiolosuhteet hyvät.

Rajaus: suuntaa antava – ohjeellinen – tarkka.

Luokitusehdotus: 2

Lisäyksiä: Perimätietoa Telegrafbergetin lennätinasemalla olleista venäläisistä on säilynyt juuri sen verran, että näitten on kerrottu noutaneen vettä lähellä olleesta lähteestä.

Kirjallisuusviitteet: Kirjallisuuden mukaan rannikkoa kiertävä optisen lennättimen pitkä linja tuli valmiiksi Hangon länsipuolelle vasta vuonna 1855, eikä sitä tarvittu sotatoimissa enää seuraavan vuoden keväällä (esim. Einar Risberg: Suomen lennätinlaitoksen historia, sivu 45, 48.).

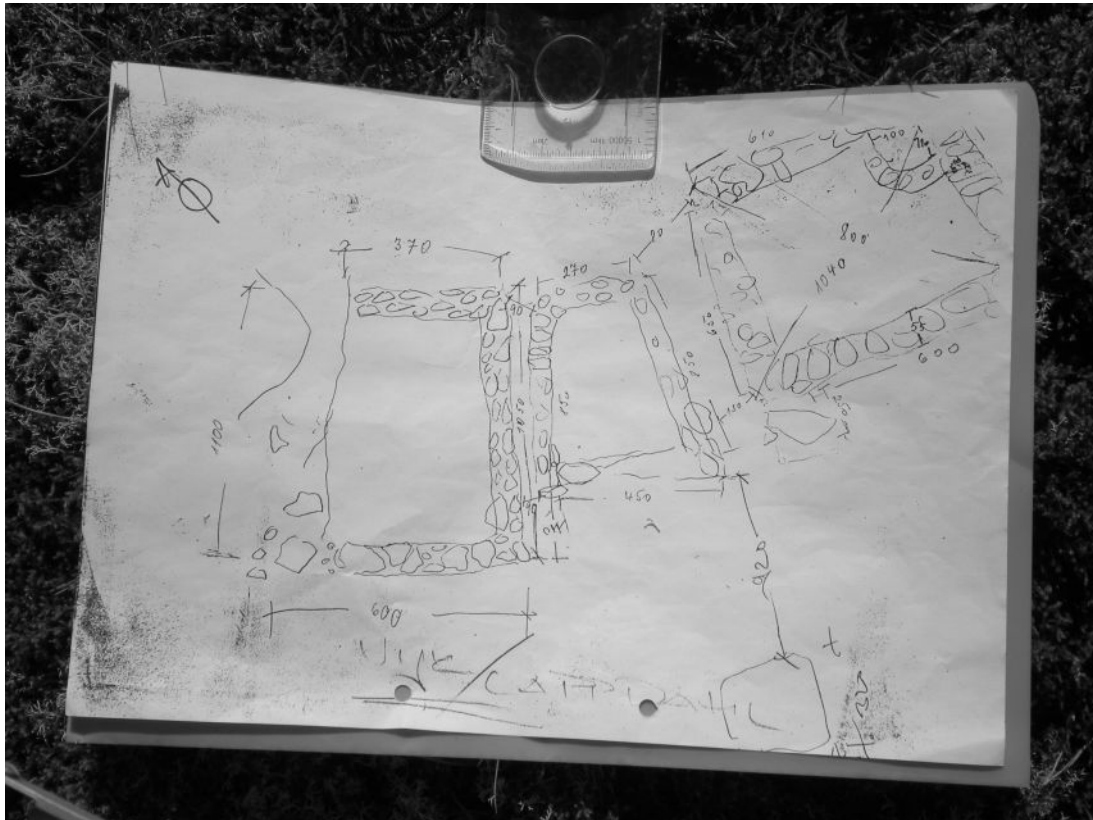


Mittakaava 1:10 000.



DT2013:39 195: Yllä: Lappdal, kivirakennelmia (87 Telegrafberget 2). Tässä näkyy kolmesta kiviaitauksesta ryhmän kaakkoisreunalla oleva. Kuvattu pohjoisesta.

DT2013:39 201: Alla: Tekstissä mainittu tuntemattoman tekijän vanha asemapiirros Lappdalin kivirakennelmista.



88 Sandö & Vestankärr

Ei ole entuudestaan muinaisjäännösrekisterissä

PERUSTIEDOT

Laji: kiinteä muinaisjäännös

MJ-tyyppi: sotilaskohteet: taistelupaikat

Ajoitus: historiallinen (liittyy Suomen sodassa 21.7. ja 2.8.1808 käytyihin taisteluihin)

Rauhoitusluokka:

Lukumäärä: 1 (aluetta, johon liittyy sekä maalla että rannikkovesillä tapahtuneita sotatoimia)

Säilyneisyys: osittain säilynyt

N = 6681349, E = 251499, Z =

Koordinaattiselite: tasokoordinaatit on luettu GPS-laitteesta neljän tammen reunustamalle väitetylle sotilashautauspaikalle.

Maastomerkitä: sitä koskeva seikkaperäinen tieto puuttuu; kuitenkin ainakaan jäljempänä mainittavien tammien luona en huomannut muistolaattaa tai muuta vastaavaa merkintää.

Pinta-ala: vaikeata määrittää, kuten yleensäkin taistelukenttiä muinaisjäännöksinä tarkasteltaessa

Etäisyystieto: Kemiön kirkosta noin 12–15 km luoteeseen riippuen siitä, mihin osaan taistelualueesta ajatellaan mitan otetun.

ARKISTOTIEDOT

Niitä ei tietääkseni ole aiemmista tarkastuksista.

INVENTOINTI 2013

Aika: 11.6.2013

Löydöt: –

Kuvat: DT2013:39 220

LYHYT KOHDEKuvaus

Suomen sodassa käytyjen Tallholman ja Sandön meritaistelujen ja Vestankärrin maihinnousutaistelun aluetta on vesillä Rövarholmin luodon ympäristössä ja rannalla varsinkin Vestankärrin kartanon ympäristössä. Jonkin verran taistelua on käyty myös mm. laajan niemen vastakkaisella puolella Tolvnäsfjädenin rannalla maihinnousuosaston peräännyttyä aluksille, joilla se oli tullut.

TUTKIMUSKERTOMUS

Sijainti ja maasto:

Kohteen kuvaus:

Lähellä Vestankärrin kartanoa on laajalla peltovainiolla tien mutkassa neljä tammaa muutaman metrin välein. Lähistöllä on käyty 2.8.1808 taisteluja laajalla alueella. Läheisellä vesialueella on käyty 21.7.1808 Tallholman taistelu ja 2.8.1808 Sandön taistelu.

*Mainitulla neljän tammen ympäröimällä alueella on sanottu olevan venäläisten sotilashauta Suomen sodan ajalta. Volter Högmanin tietojen mukaan taas neljän tammen ympäröimää hautaa oli sanottu luutnantti Silfversvärdin haudaksi. Västankärrissä käydyin taistelun miestappioihin on historiallisten tietojen mukaan luettu muun muassa Silfversvärd-niminen luutnantti (Gustaf Adolf Montgomery: Historia öfver kriget emellan Sverige och Ryssland: åren 1808 och 1809, s. 252.). Ruotsalainen internetsivusto (http://www.adelsvapen.com/genealogi/Silfversw%C3%A4rd_nr_184) esittää, että upplantilaista komppaniaa kapteenina johtanut **Gustaf Silfversvärd** (s. 24.11.1772) olisi kaatunut 2.8.1808 taistelussa Suomessa Kemiönmaalla. Saman sivuston mukaan hänen hautansa olisi Kemiössä heti Västankärrin puutarhan ulkopuolella, ja se olisi merkitty istutetuilla tammilla.*

Julkaistujen karttapiirrosten ja taistelua koskevien historiateosten perusteella jälkimmäinen meritaistelu ja siihen liittynyt maihinnousutaistelu olisivat tärkeimmiltä pääkohdiltaan olleet seuraavalaiset. Taistelun alkaessa, elokuun 2. päivänä aikaisin aamulla, ruotsalaisilla oli neljän 12-naulaisen tykin patteri Rövarholmenin eli Röövarin pienellä luodolla, joka on Kemiönsaaren ja Sauvon välisen merirajan jyrkän mutkan tuntumassa. Ruotsin saaristolaivaston alukset olivat everstiluutnantti Önnert Jönssonin johtamina rivissä Sandön saaren ja Sauvon Päisterpään niemen välisessä salmen kohdassa, ja tähän rivin eräänlaisena jatkeena oli myös Rövarholmenin luoto. Sandön etelärannalla oli ruotsalaisilla 60 jääkäriä. Saman saaren itärannalle on venäläisessä kartassa piirretty myös ruotsalainen patteri. Venäläisten laivasto hyökkäsi salmea myöten idästä. Kemiön puolella sekä Päisterpään niemellä oli venäläisiä pattereita ja jalkamiehiä. Venäläisten ratsuväkeä oli ainakin Västankärrin kartanossa, jossa taistelua seurasi mm. Venäjän Suomessa olleitten joukkojen ylipäällikkö Friedrich Wilhelm von Buxhoevden.

Taistelussa ruotsalaisalukset eivät pystyneet pitämään asemiaan. Lisäksi venäläisiä jääkäreitä siirtyi veneillä tai muulla tavoin matalan salmen yli Sandoströmiin. Everstiluutnantti Önnert Jönsson

kaatui meritaistelussa.

Maihinnousutaistelu alkoi vasta meritaistelun päätyttyä kun Tolvnäsfjädenin rannalta saapunut eversti af Palénin johtama ruotsalaisten noin 1000 miehen vahvuinen osasto valtasi Vestankärrin kartanon, jossa venäläisten kenraalit olivat jo voitonmaterialla. Venäläiset saivat kuitenkin joukoillaan ahdistettua maihinnousuosaston takaisin sille rannalle, mistä se oli tullut.

Luokitusehdotus:

Lisäyksiä: Högmanin käsikirjoituksessa on tähän liittyviä muistiinmerkitöjä. Neljän tammen ympäröimää paikkaa on sanottu kaivetun, ja siitä olisi tavattu kuuden korttelin syvyydestä kolme luurankoa (Högmanin käsikirjoitus, ss. 171-172.).

Ruotsinkielisessä kirjallisuudessa Sandön taistelusta käytetään ainakin nimityksiä Skärgårdsslaget vid Sandöström tai striden vid Sandö.

Teoksessa ”Finlands svenska folkdiktning” on useita kertomuksia väitetyistä **sotilashautauspaikoista** Sandön taistelualueella tai sen tuntumassa. Teoksen sivulla 263 on seuraavasti:

”1368. *Ryssar äro begravna på Västankärr. De stupade i striden där. På platsen äro fyra ekar planterade.* (KR, Smörvik, 255).”

”1370. *En svensk krigsherre är begravnen vid Västankärr. För fyratio år sedan (från 1915) syntes ännu graven, men den är nu nerplöjd i åkern. Under första tiderna fanns där staket omkring.* (KI, Hulta 255).

1371. På *Kuggholmen* och *Päistärpää* ligga krigare begravna. På *Viksholmen*, i sundet mellan *Strömsböle* och *Eknäs* på *Kimitolandet* äro ryssar begravna. (KR, Strömsböle, 255).

1372. På *Rövaren* i Sandöhålet äro begravna ryssar, som stupade under 1808 års krig. (KR, Knutsnäs, 255).”

Samassa teoksessa sivulla 264 on vielä yksi maininta siitä, että samoilla seuduilla olisi tunnettuja sotilashautauksen paikkoja:

”1374. På *Bredgrynnan* och *Hinsholmslandet* syntes i mina barndomsdagar mycket gravar, och där har man begravit ryssar, för ryssen var på land och svensken på sjön. (KR, Smörvik, 255).” (Mainittu Smörvik Sauvossa on aivan lähellä Sauvossa sijaitsevaa Hinsholman saarta, joka esiintyy tekstinkohdassa nimellä Hinsholmslandet. Kertomus voi liittyä Sandön taisteluun, koska Hinsholma on Sandön vieressä.)

Edelleen samassa teoksessa sivulla 268 on maininta Rövarholmenin eli Röövarin **pattereista**:

”1422. *Batterier på Rövaren.* För över trettio år sedan (från 1915) såg jag på Rövaren i Sandöhålet batterier, som man hade byggt under 1808 års krig. (KR, Knutsnäs, 255).”

Kaj-Erik Löfgrenin teoksessa ”Saariston opas 2” (ISBN 951-838-054-6; painettu 1989 Jyväskylässä) on Sandoströmin yhteydessä lyhyesti mainittu sivulla 91, että Framnäs ja Tegelbruket-nimisillä alueilla olisi (tai olisi aiemmin ollut?) venäläisiä **pattereita**. Molemmat paikannimet näkyvät peruskartoilla, ja niistä **Tegelbruket** on Kemiönsaaren ja **Framnäs** Sauvon Päisterpään puolella.

Paikannimenä on peruskartalle merkitty mainitun neljän tammen lähelle Hjälteskullen-niminen mäennokka.

Kirjallisuusviitteet:

Göran Eriksson: Skärgårdskriget 1808 / Striderna vid Kimitoön. Seikkaperäinen uusi teos Kemiönsaaren sotatapahtumista Suomen sodassa.

Auvinen, Eero: Sotatoimet Saaristomerellä v. 1808–1809 / Suomen sodan ajan merisotaa, maihinnousuja ja sissitoimintaa tukien. Julkaisija Varsinais-Suomen Liitto. Tiivis yleiskatsaus (Painovuodesta ei valitettavasti ole tässä tietoa.)

Ruotsalaisten laatima karttaesitys Sandön taistelusta on ainakin teoksessa ”Illustrerad Svensk sjökrigshistoria 2” (Gunnar Unger) sivulla 243.

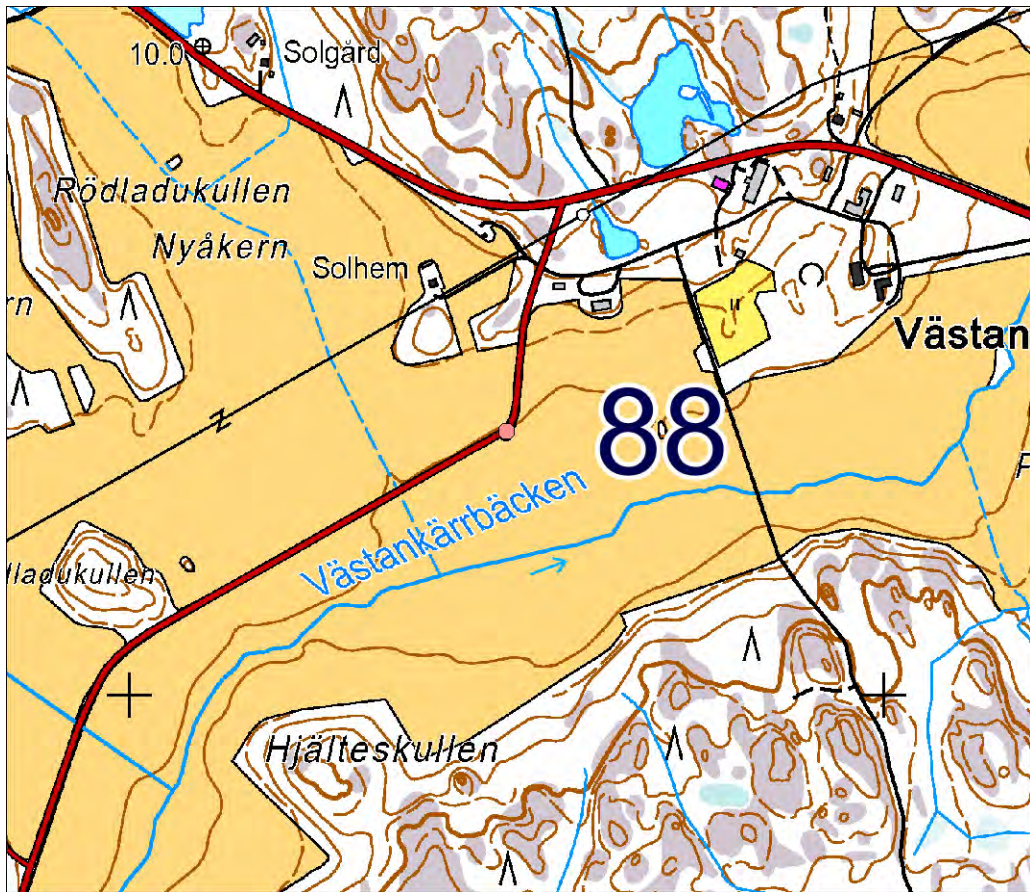
Venäläisten laatimia karttaesityksiä Sandön taistelusta on ainakin teoksessa ”Beskrifning öfver Finska kriget till lands och sjös åren 1808 och 1809” (Aleksandr Ivanovich Mikhaïlovskiï-Danilevskiï), teoksen lopussa kartat n:o 8 ja 9 (Internetissä osoitteessa: <http://books.google.com/books?id=wzIPAAAAYAAJ>). Gustaf Adolf Montgomery: Historia öfver kriget emellan Sverige och Ryssland: åren 1808 och 1809.

Internetissä osoitteessa: <http://books.google.com/books?id=3zLuAAAAMAAJ>

Mainittua Carl Silfversvärdiä koskevia elämäkertatietoja on internetissä myös osoitteessa:

<http://runeberg.org/anrep/3/0772.html>

(Gabriel Anrepin skannatussa teoksessa: ”Svenska adelns ättar-taflor / Afdelning 3. von Nackreij – Skytte /”)



Mittakaava 1:10 000.



DT2013:39 220: Vestankärr, neljän tammen ryhmä, jonka yhteydessä on perimätiedon mukaan Suomen sodan aikainen sotilaitten hautapaikka (88 Sandö & Vestankärr). Kuvattu lounaasta.

89 Makila, Majberget

Ei ole ollut muinaisjäännösrekisterissä.

PERUSTIEDOT

Laji: kiinteä muinaisjäännös

MJ-tyyppi: kivirakenteet: latomukset

Ajoitus: ajoittamaton

Rauhoitusluokka:

Lukumäärä: 1

Säilyneisyys: ei tietoa

N = 6679414, E = 261567, Z = 42,5

Koordinaattiselite: tasokoordinaatit ovat muunnetut julkaisussa ilmoitetuista, korkeus on luettu kartalta.

Maastomerkintä: ei tietoa

Pinta-ala: ei tietoa

Etäisyystieto: Kemiön kirkosta 3 km luoteeseen.

ARKISTOTIEDOT

Henrik Asplund & Riikka Saarinen

maininta Makilan kaivauskertomuksessa vuodelta 1997

INVENTOINTI 2013

Aika: 31.5.2013

Löydöt: –

Kuvat: –

LYHYT KOHDEKuvaus

Metsäisen laajan mäen päältä on havaittu tomtning-tyyppinen kivirakenne.

TUTKIMUSKERTOMUS

Sijainti ja maasto:

Sijaitsee Makilan kylässä olevan laajan ja korkean Majbergetin mäen länsiosassa vajaat 100 metriä itään Spånåmalm-nimisestä muinaisjäännöksestä, joka on hiidenkuias. Ilmoitetulla sijaintipaikalla on useita matalia pystysuoria kallioseinämiä.

Kohteen kuvaus:

Majbergetin itä-länsi-suuntaisen mäenharjan katkaisevassa pohjois-eteläsuuntaisessa notkemassa on havaittu tomtning. Sen pitäisi olla mäen länsiosassa sijainnissa 6679414, 261567.

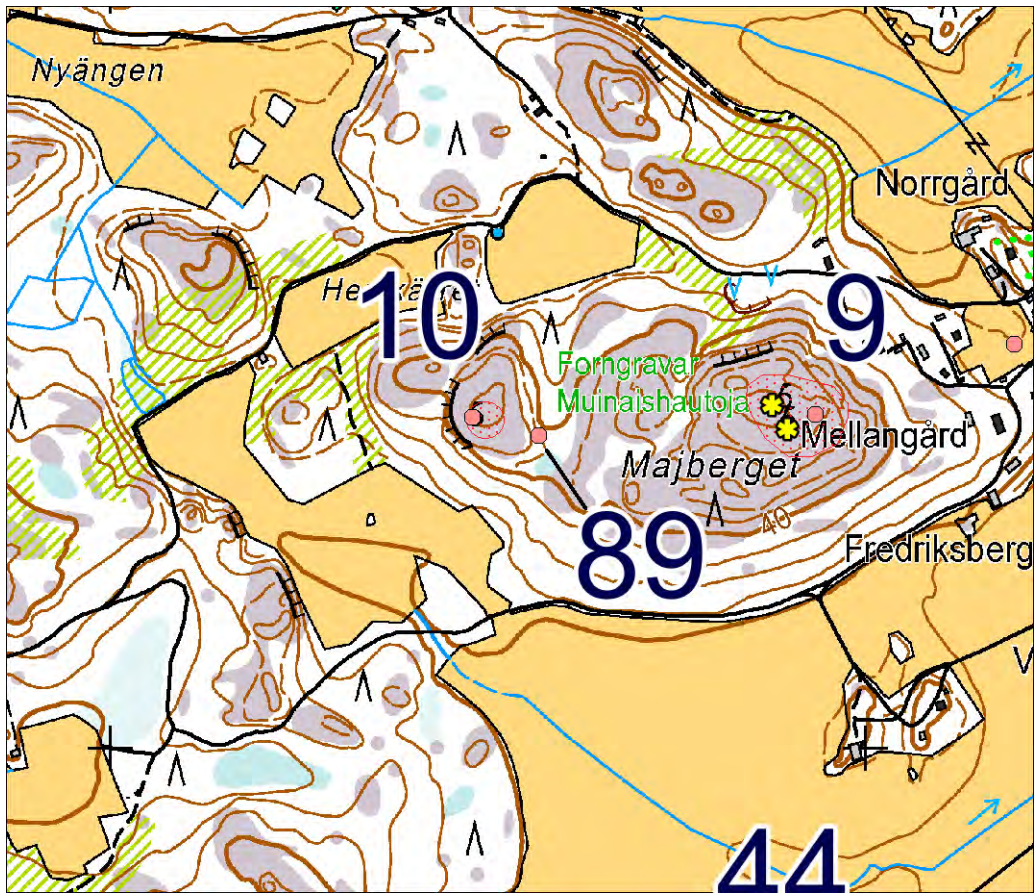
Tarkoitukseni oli tarkastaa tämä siirtyessäni samalla mäellä olevalta rökkiökohteelta toiselle. Kuitenkaan en löytänyt tomtningia, ehkä kuljin hieman sen eteläpuolelta. Tomtningin sijainti oli ilmoitettu alla mainittavassa julkaisussa mm. yhtenäiskoordinaateilla 668222, 326164 ja samalla niitten kanssa yhtäpitävällä karttamerkinällä.

Havainnointiolosuhteet hyvät.

Rajaus: suuntaa antava – ohjeellinen – tarkka.

Luokitusehdotus:

Kirjallisuusviitteet: Henrik Asplund on käsitellyt tätä teoksessaan Kymittae sivuilla 137 ja 138, ja se on merkittynä myös samassa teoksessa sivulla 134 olevalle kartalle. (Kymittae Sites, Centrality and Long-Term Settlement Change in the Kemionsaari Region in SW Finland. Turun Yliopiston julkaisu/Annales Universitatis Turkuensis. Sarja--Ser. B osa--Tom. 312. Humaniora. Turku, 2008.) Saman julkaisun taulukossa on myös lähdeviittaus kenttätyöselontekoon ja toiseen julkaisuun.



Mittakaava 1:10 000.

90 Långdalen

Ei ole ollut muinaisjäännösrekisterissä.

PERUSTIEDOT

Laji: kiinteä muinaisjäännös muinaismuistolain perusteella, mikäli ei ole seurakunnan hoidossa

MJ-tyyppi: hautapaikat: hautausmaat

Ajoitus: historiallinen (vuodelta 1831)

Rauhoitusluokka: ei ole määritetty entuudestaan

Lukumäärä: 1

Säilyneisyys: koskematon

N = 6677721, E = 260748, Z = 25-30

Koordinaattiselite: tasokoordinaatit luettu GPS-laitteesta, korkeus kartalta.

Maastomerkintä: Muistokivi ja hautapaikkaa ympäröivä pylväitten varaan asetettu ketju

Pinta-ala: vain joitakin kymmeniä neliömetrejä

Etäisyystieto: Kemiön kirkosta runsas 3 km länteen.

ARKISTOTIEDOT

Niitä ei ole tiedossa

INVENTOINTI 2013

Aika: 13.5.2013

Löydöt: –

Kuvat: DT2013:39 1-4

LYHYT KOHDEKuvaus

Hiekkaisessa rinteessä urheilukentän ja sen rakennusten vieressä on vuoden 1831 koleraepidemian aikainen kolerahautausmaa, joka on ympäröity kettingillä. Kettingin sisällä on paikalle haudattujen muistokivi.

TUTKIMUSKERTOMUS

Sijainti ja maasto:

Sijaitsee paikkakunnalla yleisesti tunnetun Långdalenin urheilukentän laidalla olevan pienen toimisto- tai varastorakennuksen vieressä. Hautapaikan aitauksen se laita, joka on lähinnä urheilukentän rakennusta, on tämän rakennuksen koillisnurkasta 20,8 metrin etäisyydellä (melko tarkalleen suoraan koilliseen).

Puusto paikalla on havupuita.

Kohteen kuvaus:

Hautausmaaksi merkitty kohta on hiekkaisessa rinteessä oleva ojamaisen uran ympäröimä pohjalansa muodolta pyöreähkö kohouma. Pitkin mainitun uran reunoja on asetettu kivipylväitä tasaisin välein, ja niitten varaan kettinki, joka ympäröi kohoumaa. Kettingillä reunustetun alan sisällä on isoon kiveen kiinnitetyssä laatassa on teksti

”KOLERANS OFFER

1831

KOLERAN UHRIT”

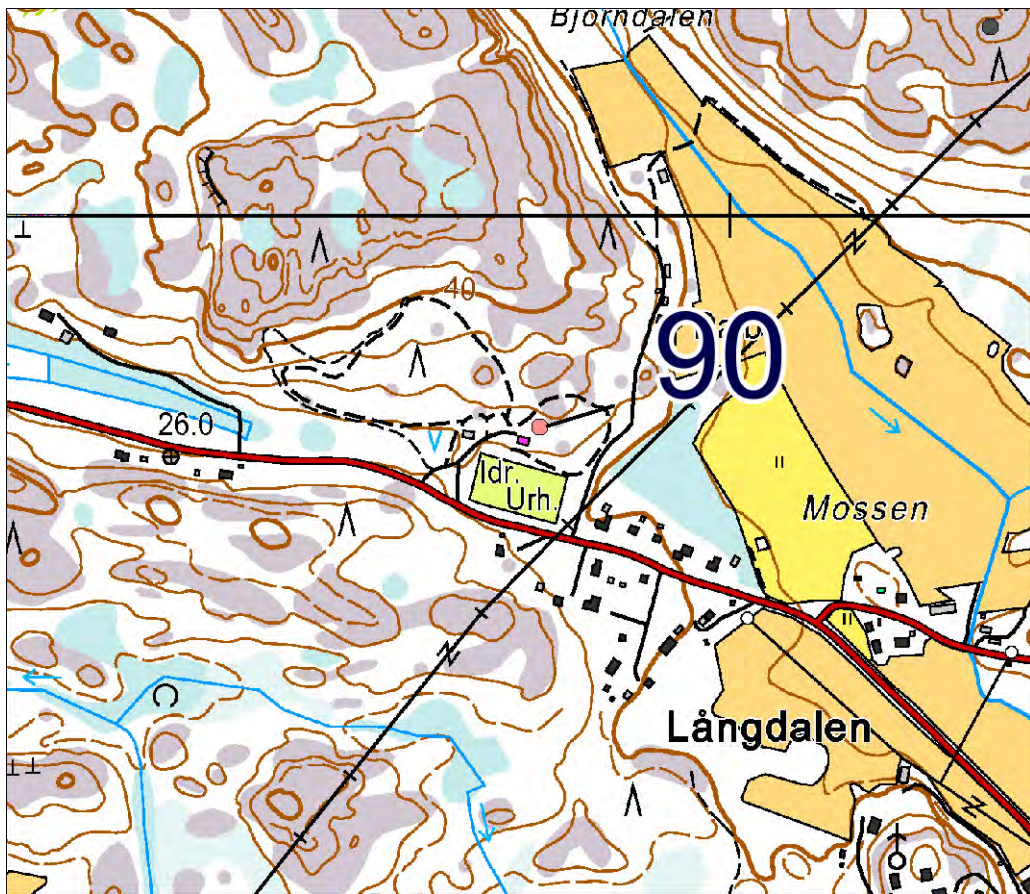
Alempana laatassa on seitsemän henkilön nimet. Laatan alareunassa lukee ”LC Kimito Kemiö”.

Havainnointiolosuhteet hyvät.

Rajaus: suuntaa antava – ohjeellinen – tarkka.

Luokitusehdotus: 1

Kirjallisuusviitteet: Tätä koskeva maininta on ainakin teoksessa ”Fångster i tidernas ström” (1983) sivulla 178.



Mittakaava 1:10 000.



DT2013:39 2 Kolerahautausmaa Långdalenissa (90 Långdalen).

91 Kalkila (Kalkila)

Ei ole ollut muinaisjäännösrekisterissä.

PERUSTIEDOT

Laji: kiinteä muinaisjäännös

MJ-tyyppi: asuinpaikat: talonpohjat

Ajoitus: historiallinen

Rauhoitusluokka:

Lukumäärä: 1

Säilyneisyys: osittain säilynyt

N = 6682073, E = 267325, Z = 22,5-25

Koordinaattiselite: tasokoordinaatit alla mainitun julkaisun taulukon (s. 476) yhtenäiskoordinaattien mukaan, korkeus kartalta.

Maastomerkitä: ei merkintää

Pinta-ala: ei tarkoin tiedossa.

Etäisyystieto: Kemiön kirkosta 5,3 km koilliseen.

ARKISTOTIEDOT

Henrik Asplund & Timo Sepänmaa

inv. 1988

TYA 524:1-14

INVENTOINTI 2013

Aika: Kävin Kalkkilassa inventoimassa, mutta en tarkastanut siellä kylätontin tienoita

Löydöt: -

Kuvat: -

LYHYT KOHDEKuvaus

Kohta, josta kyläasutuksen merkkejä on etsitty, on mäellä, jonka etelärinteelle ulottuu peltovainio.

TUTKIMUSKERTOMUS

Sijainti ja maasto:

Kalkkilan vanha kyläpaikka viljelysmaaisemassa.

Kohteen kuvaus:

Koordinaattien osoittamassa paikassa on selvästikin pitkään asuttuna ollut mäki. Viimeistään senaatin karttojen laatimisen aikaan kylä on ollut jo suunnilleen koordinaattien osoittamassa kohdassa.

Rajaus: suuntaa antava – ohjeellinen – tarkka.

Luokitusehdotus:

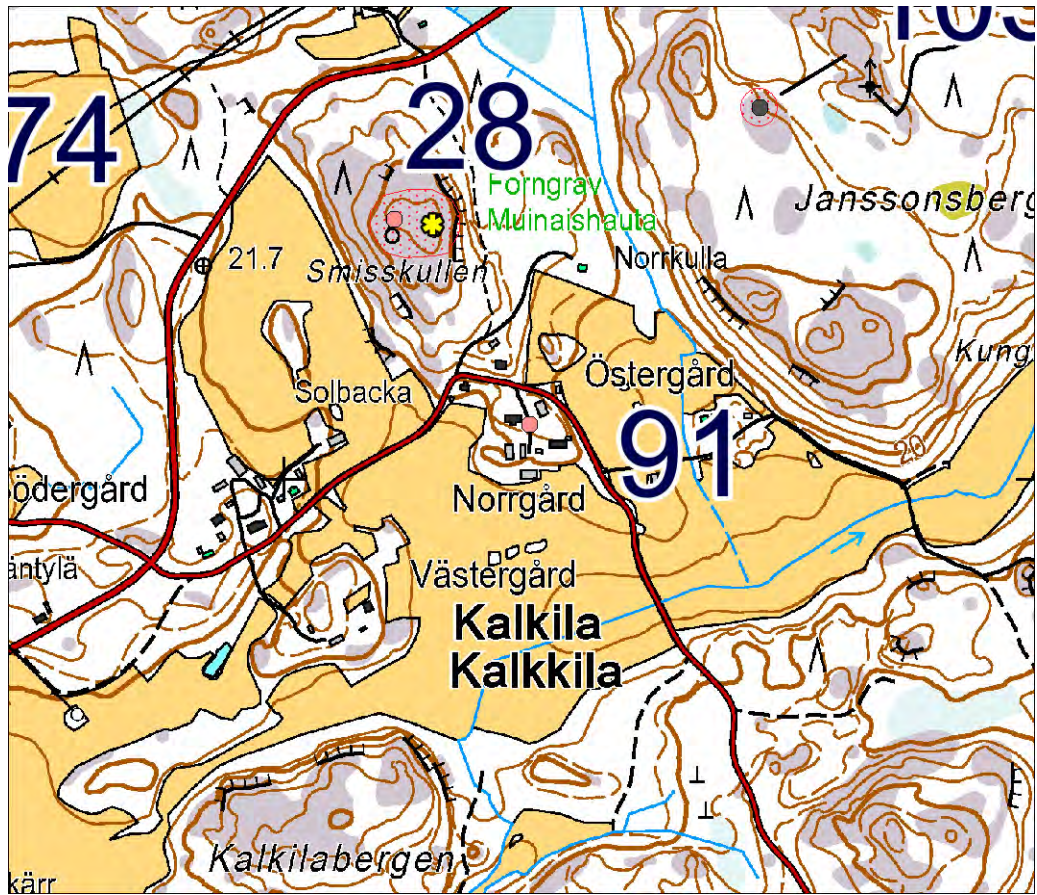
Lisäyksiä: Senaatin kartan sisältö on muiden vastaavien karttojen tavoin digitaalisena käytettävissä ainakin osoitteessa: <http://www.lounaispaikka.fi/>

Tarvittava polku on: www.lounaispaikka.fi > Lounaispaikan luokat > Taustakartat ja raja-aineistot > Historialliset kartat > Senaatin kartat

Vuosien 1877 ja 1878 mittauksiin perustuva senaatin kartan lehti sellaisenaan: polussa: Digitaaliarkisto: Karttakokoelmat > Topografikarttojen kokoelma > Venäläiset topografikartat 1:21 000 > Turun ja Porin läänit, Piikkiön 85,702 km² ja Halikon 38,122 km² kihlakuntia. 123,824 km². [Kemiön saari, pohjoisosa] (VII 19)

ja osoitteessa: <http://digi.narc.fi/digi/view.ka?kuid=1411072>

Kirjallisuusviitteet: Kymittäe Sites, Centrality and Long-Term Settlement Change in the Kemionsaari Region in SW Finland. Turun Yliopiston julkaisu/Annales Universitatis Turkuensis. Sarja--Ser. B osa--Tom. 312. Humaniora. Turku, 2008. Taulukko sivulta 476.



92 Makila (Makijlla)

Ei ole ollut muinaisjäännösrekisterissä.

PERUSTIEDOT

Laji: kiinteä muinaisjäännös

MJ-tyyppi: asuinpaikat: talonpohjat

Ajoitus: historiallinen

Rauhoitusluokka:

Lukumäärä: 1

Säilyneisyys: osittain säilynyt

N = 6679534, E = 262197, Z = 22,5

Koordinaattiselite: tasokoordinaatit alla mainitussa julkaisussa olevien yhtenäiskoordinaattien mukaan, korkeus kartalta.

Maastomerkitä: ei tiedossa

Pinta-ala: ei tiedossa

Etäisyystieto: Kemiön kirkosta 2,5 km luoteeseen.

ARKISTOTIEDOT

Henrik Asplund

koetutkimus 1997

TYA 645:1-10 historiallisen ajan esineistöä sekä yksi kivilaji-iskos.

INVENTOINTI 2013

Aika: en käynyt tällä kohteella inventoidessani

Löydöt: –

Kuvat: –

LYHYT KOHDEKuvaus

Yllä olevat koordinaatit viittaavat pihamaiden lähellä olevaan peltovainioalueen eteläosaan, josta on tallennettu vanhaan kyläasutukseen viittaavia löytöjä.

TUTKIMUSKERTOMUS

Sijainti ja maasto:

Sijaitsee Makilan kylän keskeisellä alueella Majberget-nimisen mäen itärinteiden lähetyillä.

Kohteen kuvaus:

Makilan kylästä on säilynyt historiallisia tietoja vuodesta 1540 saakka. Vanhimpia tarkkoja tietoja kylän sijaintipaikasta on säilynyt vuoden 1784 kartassa. Niiden perusteella kylän neljä taloa sijaitsivat tietyllä mäkijakson itäisimmällä tai koillisimmalla laidalla olevalla matalalla harjanteella, missä nytkin on rakennuksia. Tälle kohteelle annetut koordinaatit viittaavat saman harjanteen länsipuoliseen peltoon, joka samalla on korkeamman mäen osan itärinteiden juurella.

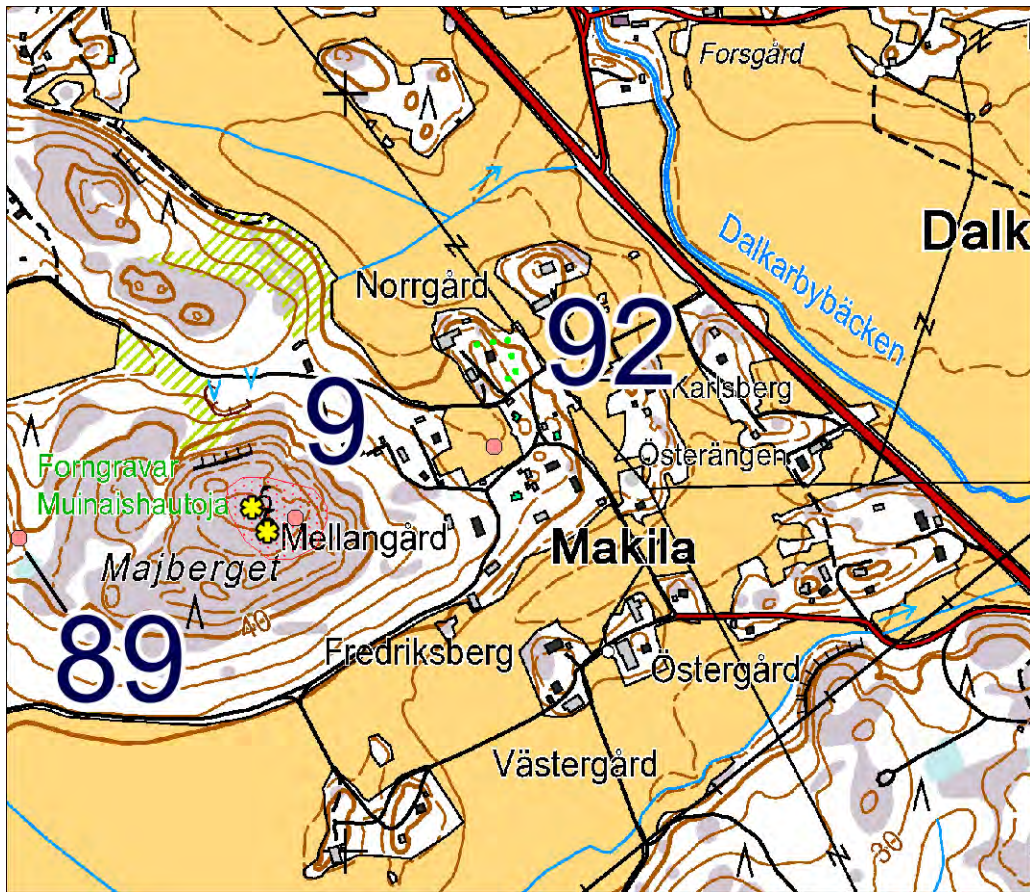
Rajaus: suuntaa antava – ohjeellinen – tarkka.

Luokitusehdotus:

Lisäyksiä: Mainitun vuoden 1784 kartan sisältö on muiden vastaavien karttojen tavoin digitaalisena käytettävissä ainakin osoitteessa: <http://www.lounaispaikka.fi/>

Tarvittava polku on: www.lounaispaikka.fi > Lounaispaikan luokat > Taustakartat ja raja-aineistot > Historialliset kartat > Maisemahistoriakartat

Kirjallisuusviitteet: Kymittae Sites, Centrality and Long-Term Settlement Change in the Kemionsaari Region in SW Finland. Turun Yliopiston julkaisuja/Annales Universitatis Turkuensis. Sarja--Ser. B osa--Tom. 312. Humaniora. Turku, 2008. Taulukko sivulta 476.



Mittakaava 1:10 000.

93 Rugnola (Ruggenol)

Ei ole ollut muinaisjäännösrekisterissä.

PERUSTIEDOT

Laji: kiinteä muinaisjäännös

MJ-tyyppi: asuinpaikat: talonpohjat

Ajoitus: historiallinen

Rauhoitusluokka:

Lukumäärä: 1

Säilyneisyys: osittain säilynyt

N = 6682953, E = 268195, Z = 12,5

Koordinaattiselite: tasokoordinaatit alla mainittavassa julkaisussa taulukkosivulla 477 olevien mukaan, korkeus kartalta.

Maastomerkitä: ei tiedossa

Pinta-ala: ei tiedossa

Etäisyystieto: Kemiön kirkosta 6,6 km koilliseen.

ARKISTOTIEDOT

Henrik Asplund & Timo Sepänmaa

inventointia 1986-1988

TYA 523:1-3 saviastian pala,
palanutta savea, hiilinäyte

INVENTOINTI 2013

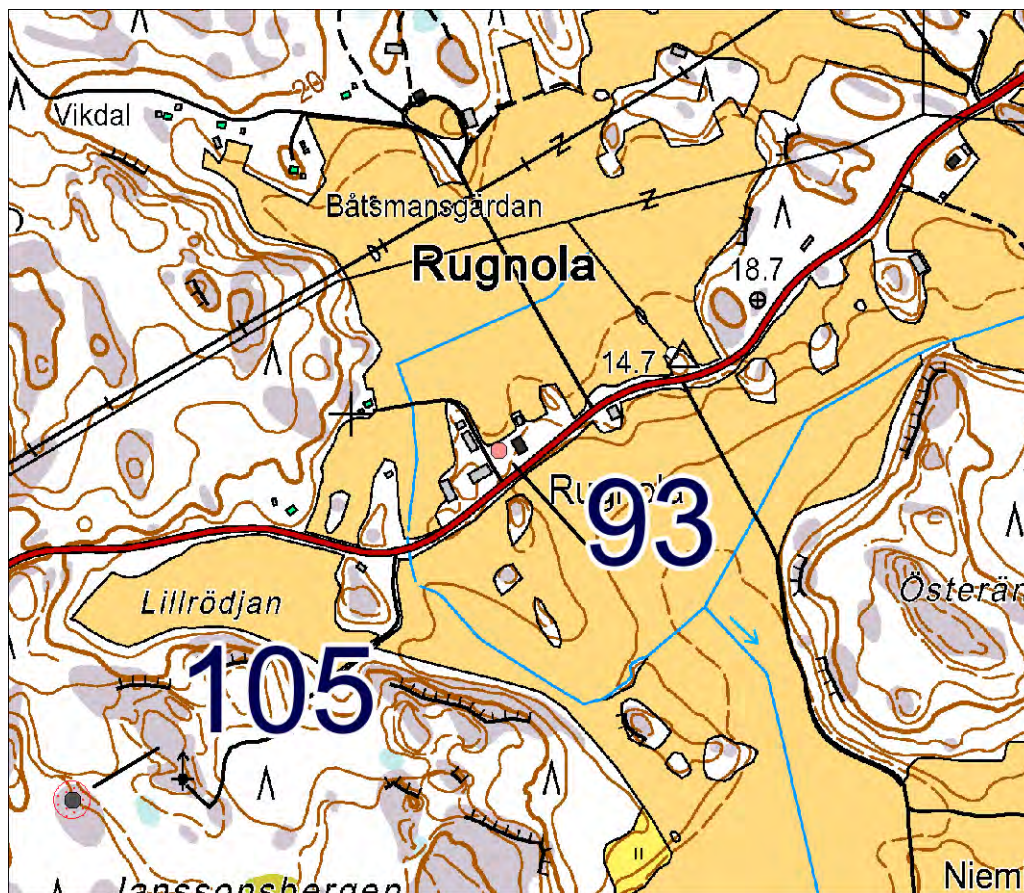
Aika: en käynyt tällä kohteella inventoidessani

Löydöt: –

Kuvat: –

LYHYT KOHDEKuvaus

Vanhaa kylätonttialuetta tien laidassa.



Mittakaava 1:10 000.

TUTKIMUSKERTOMUS

Sijainti ja maasto:

Rugnolan vanha kylätontti sijaitsee Kemiöstä Angelniemelle vievän tien varressa.

Kohteen kuvaus:

Vuoden 1784 kartan mukaan Rugnolan kylässä on ollut tiivis ja yhtenäinen kylätonttialue. Tälle kohteelle määritellyt koordinaatit viittaavat sen sisälle.

Rajaus: suuntaa antava – ohjeellinen – tarkka.

Luokitus ehdotus:

Lisäyksiä: Mainitun vuoden 1784 kartan sisältö on muiden vastaavien karttojen tavoin digitaalisena käytettävissä ainakin osoitteessa: <http://www.lounaispaikka.fi/>

Tarvittava polku on: www.lounaispaikka.fi > Lounaispaikan luokat > Taustakartat ja raja-aineistot > Historialliset kartat > Maisemahistoriakartat

Ohjeitten edellyttämän kohdenimeen tulevan kylän nimen vanhan muodon olen poiminut Högmanin inventointikertomuksessa olevasta kylännimiluettelosta.

Kirjallisuusviitteet: Kymittae Sites, Centrality and Long-Term Settlement Change in the Kemionsaari Region in SW Finland. Turun Yliopiston julkaisuja/Annales Universitatis Turkuensis. Sarja--Ser. B osa--Tom. 312. Humaniora. Turku, 2008. Taulukko sivulta 477.

94 Smedsböle, Smedsböle 3

Ei ole ollut muinaisjäännösrekisterissä.

Laji: kiinteä muinaisjäännös

MJ-tyyppi: hiilimiilun pohjia

Ajoitus: historiallinen

Rauhoitusluokka:

Lukumäärä: ei tarkoin tiedossa

Säilyneisyys: osittain säilynyt

N = 6671768, E = 257513, Z = 25-30

Koordinaattiselite: tasokoordinaatit luettu GPS-laitteesta, korkeus kartalta.

Maastomerkitä: ei merkintää

Pinta-ala: noin 1700 m².

Etäisyystieto: Kemiön kirkosta 8,8 km lounaaseen.

ARKISTOTIEDOT

Volter Högman

inv. 1886 (s. 40-41)

-

INVENTOINTI 2013

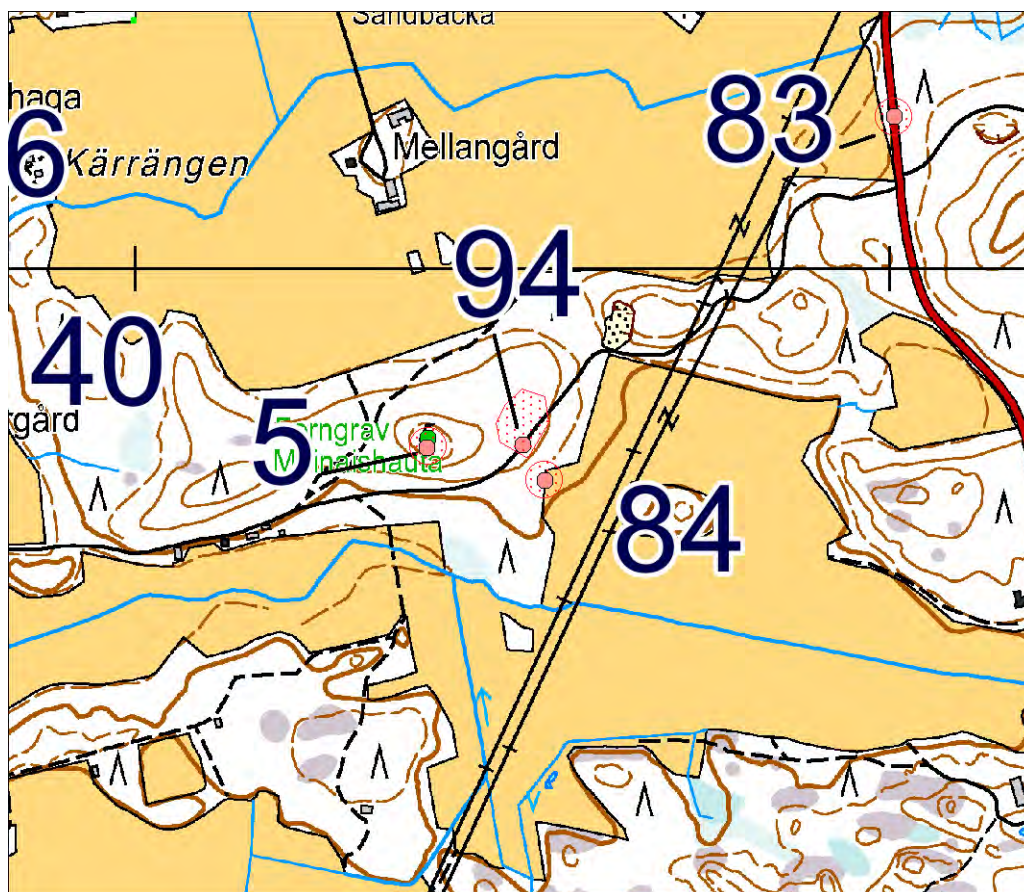
Aika: 14.5.2013

Löydöt: -

Kuvat: DT2013:39 14-17, DT2013:39 293-294

LYHYT KOHDEKUVAUS

Ajotie kulkee hiilenpolttopaikan yli yhden ison hiilimiilun pohjan kohdalta.



Mittakaava 1:10 000.

TUTKIMUSKERTOMUS

Sijainti ja maasto:

Sijaitsee Lähellä Kåddbölen ja Smedsbölen kylien rajaa Kåddbölestä itään vievän soratien varrella.

Kohteen kuvaus:

Tässä kohteessa on selvimmän näkyvillä noin 18 metrin läpimittaisen hiilimilun pohja siihen kuuluvine ulkoreunaa ympäröivine kaivantoineen. Tie kulkee tämän milun pohjan ylitse, ja tiellä näkyy hieman karstaa ja hiiltä paikoin. Tien pohjoispuolella näkyi sijainnissa 6671809, 257521 noin 1,4 metriä syvä kuoppa, joka oli suustaan kolmen metrin läpimittainen. Näitten kanssa samassa rykelmässä erottuu maan pinnassa muitakin kuoppien tai milun pohjien paikkoja.

Havainnointiolosuhteet kohtalaiset.

Rajaus: suuntaa antava – ohjeellinen – tarkka.

Luokitusehdotus:

95 Bomossen

Ei ole ollut muinaisjäännösrekisterissä.

PERUSTIEDOT

Laji: kiinteä muinaisjäännös

MJ-tyyppi: valmistuspaikka

Ajoitus: esihistoriallinen

Rauhoitusluokka: ei ole määritetty entuudestaan

Lukumäärä: 1

Säilyneisyys: osittain säilynyt

N = 6676 851, E = 259 749, Z = 25–27,5

Koordinaattiselite: tasokoordinaatit luettu GPS-laitteesta löytöalueen koilliskulmalle tien risteyksen vierestä, korkeus kartalta.

Maastomerkintä: ei merkintää

Pinta-ala: n. 800 m²

Etäisyystieto: runsas 4 Kemiön kirkosta länsilounaaseen.

ARKISTOTIEDOT

Kristian Lindroos

irtolöytöjä

KM 39600 kvartsi-iskoksia ja -ydin

INVENTOINTI 2013

Aika: 16.5. ja 27.5.2013

Löydöt: –

Kuvat: DT2013:39 29

LYHYT KOHDEKuvaus

Rikottua kvartssia on pellon pinnassa näkyvillä ainakin noin 40 metrin läpimittaisella alueella metsään ja tiehen rajoittuvassa pellon kulmauksessa etelään loivasti laskeutuvalla hiekkamaalla.

TUTKIMUSKERTOMUS

Sijainti ja maasto:

Sijaitsee lähellä Bomossen-nimistä suota tien varrella runsas 500 metriä pohjoiseen peruskartalle nimetystä Bodalin talosta. Hiekkaisen pellon pinnassa erottuu kvartsi-iskoksia kahden toisiinsa liittyvän ajotien välisellä alueella. Siinä on metsän ja vainion rajakohta, jossa maasto laskeutuu loivasti etelään päin. Peltomaa näytti kutakuinkin kivettömältä, ja siinä maalaji oli hyvin hienoa hiekkaa. Metsä sen vieressä on männikköä.

Kohteen kuvaus:

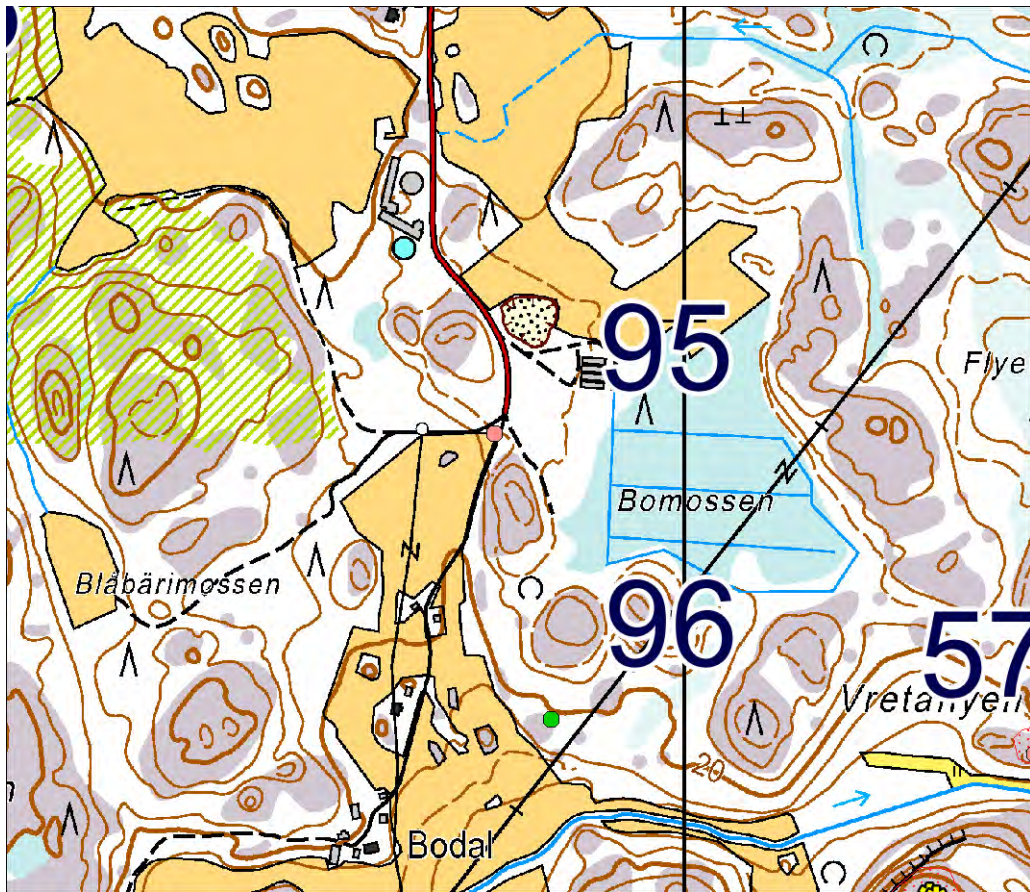
Tästä on ilmoittanut Kristian Lindroos vuonna 2010 Turun yliopistolle ja Turun maakuntamuseolle, ja sain näistä ilmoituksista kopion inventointia varten.

Kvartsi-iskosten löytöalue on loivasti etelään kaltevalla hiekkaisella pellolla, ja sitä erottui itä-länsi-suuntaisen ajotien eteläpuolella ja Bodalin taloon pohjoisesta vievän tien länsipuolella näennäisen yhtenäisellä alueella. Löytöaluetta oli näitten teitten risteyksen vieressä, ja siitä löytöaluetta näytti jatkuvan tien vieressä 40 metriä etelään ja saman verran toisen tien vieressä länteen. Muilla suunnilla tarkasteluja haittasi kasvillisuus, eikä ole selvillä, miten pitkälle löytöalue voisi jatkua pohjoisen ja idän suunnilla. Muita löytöjä kuin kvartseja ei erottunut. Maassa ei näkynyt palaneita kiviä tai värjäytymiä.

Paikalla pellon pinnassa erottui pieniä kvartsi-iskoksia ja yksi isompi kvartsin kappale, mutta ei muita esihistoriaan viittaavia löytöjä. Kristian Lindroosin aiemmin tallentamat löydöt ovat kvartsi-iskoksia ja kvartsiydin.

Tarkasteluja paikalla käydessäni rajoitti pellossa kasvava laiho. Havaintoja oli helppoa kuitenkin saada vainion reunoilta.

Luokitusehdotus: 2



Mittakaava 1:10 000.



DT2013:39 29: Kohde 95 Bomossen. kuvattuna pohjoisesta.

96 Bodal

Ei ole ollut muinaisjäännösrekisterissä.

PERUSTIEDOT

Laji: kiinteä muinaisjäännös

MJ-tyyppi: maarakenne, kiuas

Ajoitus: historiallinen

Rauhoitusluokka:

Lukumäärä: 1-2

Säilyneisyys: osittain säilynyt

N = 6676474, E = 259823, Z = 15-20

Koordinaattiselite: Koordinaatit perustuvat vuoden 2007 inventointikertomuksen karttakuvaan.

Maastomerkintä: ei merkintää

Pinta-ala:

Etäisyystieto: Kemiön kirkosta 4,4 km länteen.

ARKISTOTIEDOT

Tapani Rosted

inv. 2007 (s. 15-16)

-

INVENTOINTI 2013

Aika: 28.5.2013

Löydöt: –

Kuvat: –

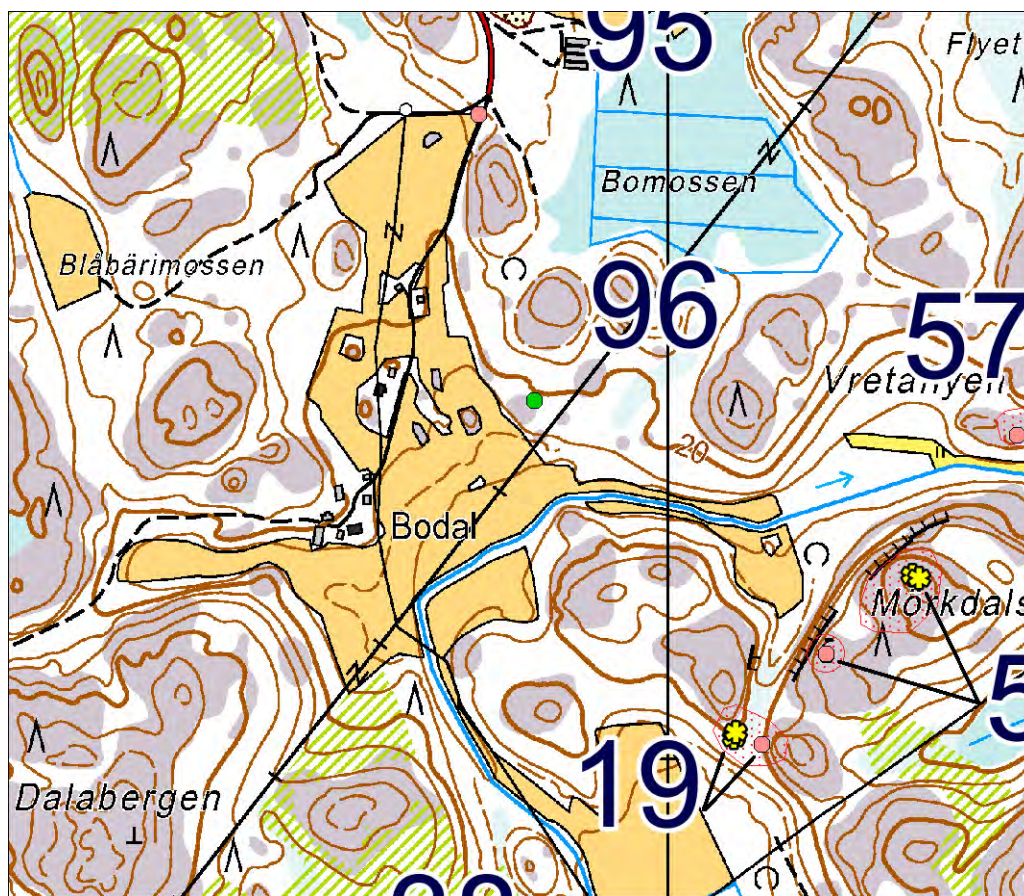
LYHYT KOHDEKuvaus

Otaksuttuja rakennuksenjäännöksiä metsän reunassa lähellä vainiota.

TUTKIMUSKERTOMUS

Sijainti ja maasto:

Sijaitsee metsäisessä rinteessä Bodalin rakennuksista noin 280 metriä koilliseen.



Mittakaava 1:10 000.

Kohteen kuvaus:

Tätä koskevat tiedot ovat peräisin voimalinjan rakentamiseen liittyneestä muinaisjäännösinventoinnista, jossa oli todettu tulisijan jäännöksiksi ja talon peruskiviksi katsottuja rakenneosia.

Merkit mahdollisesta talon perustuksesta olivat olleet avokallion vieressä, ja niitä on havaittu noin 5 X 7 metrin alalla. Tiiliä ja kiviä oli ollut noin 2 m X 2 m:n kokoisessa rakenteessa, ja niitten oli sanottu olevan kiukaasta.

Ilmoitetulta paikalta en löytänyt lyhyellä etsiskelyllä avokallion vierestä mitään selvästi ympäristöstä erottuvaa tai edellistä kuvausta vastaavaa rakennetta. Ilmoitetut rakenteet saattavat olla peräisin melko läheltä nykyaikaa, enkä satsannut kovin paljon aikaakaan niiden etsiskelyyn. Havainnointiolosuhteet olivat kohtalaiset, kasvillisuus rajoitti paljolti tarkastelumahdollisuuksia.

Rajaus: suuntaa antava – ohjeellinen – tarkka.

Luokitusehdotus:

Lisäyksiä: Vuoden 2007 inventointikertomuksessa tälle on annettu sijaintitieto kahdessa eri koordinaattijärjestelmässä seuraavasti: x: 6672 14 y: 2426 40 z: 17 ±2 m; p: 6679 27 i: 3259 92. Kun syötin ylemmät koordinaatit Kansalaisen Karttapaikan ”Hae-toimintoon” peruskoordinaatteina, sain niillä sijainniksi ETRS-TM35FIN-koordinaatit 6676464, 259811. Alemmat koordinaatit syötettyinä yhtenäiskoordinaatteina antoivat sijainniksi ETRS-TM35FIN-koordinaatit 6676466, 259848, mitkä yllättävästi poikkeavat edellisistä ETRS-TM35FIN-koordinaateista. Saman inventointikertomuksen karttamerkintä tämän kohteen sijainnista lienee epäilemättä oikea ja tarkka tieto.

97 Västerängen NW 1 & Västerängen NW 2

Muinaisjäännösrekisterissä numeroilla 1000020834 (Västerängen NW 1) ja 1000020836 (Västerängen NW 2).

PERUSTIEDOT

Laji: kiinteä muinaisjäännös

MJ-tyyppi: raaka-aineen hankintapaikat: louhokset

Ajoitus: ajoittamaton

Rauhoitusluokka:

Lukumäärä: 2

Säilyneisyys: ei tietoa

N = 6674582, E = 254123, Z = 27-28

Koordinaattiselite: Koordinaatit Museoviraston rekisteriportaalista, ja ne osoittavat Västerängen NW 1:tä.

Koordinaatit Västerängen NW 2:lle saman lähteen mukaan ovat 6674598, 254079, 28-30.

Maastomerkitä: ei tiedossa

Pinta-ala: ei tiedossa

Etäisyystieto: Kemiön kirkosta 9,7 km länteen.

ARKISTOTIEDOT

Timo Jussila & Timo Sepänmaa

inv. 2012

-

INVENTOINTI 2013

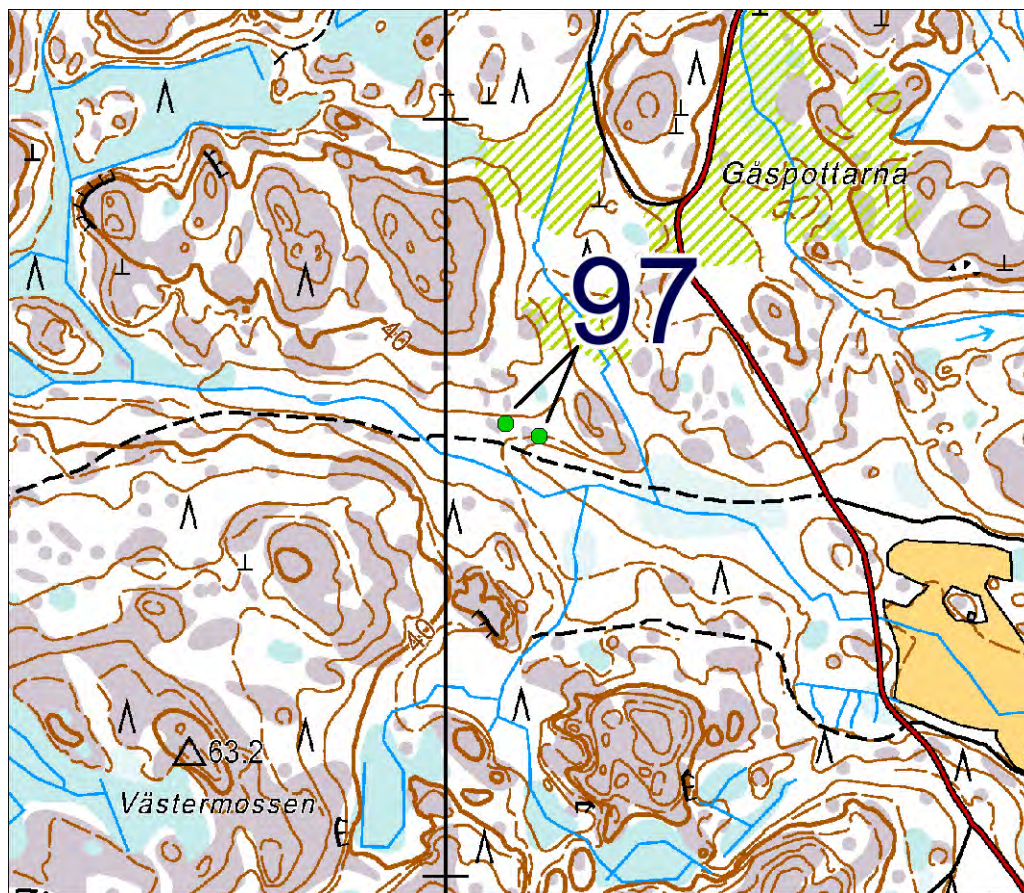
Aika: en käynyt tässä inventoimassani

Löydöt: –

Kuvat: –

LYHYT KOHDEKUVAUS

Kallioon louhittuja syvennyksiä metsäalueella.



Mittakaava 1:10 000.

TUTKIMUSKERTOMUS

Sijainti ja maasto:

Sijaitsevat Dragmossen-nimisen suoalueen ja Västerängen-nimisen vainion välisen itä-länsi-suuntaisen laakson puolivälissä.

Kohteen kuvaus:

Kallion pinnasta on huomattu kaksi pientä louhoskaivantoa, jotka ovat noin 40 metrin etäisyydellä toisistaan. Sijainnit: itäisempi: 6674582, 254123, läntisempi 6674598, 254079.

Rajaus: suuntaa antava – ohjeellinen – tarkka.

Luokitusehdotus:

Lisäyksiä: Käydessäni inventoinnissa tämän lähialueella samassa laaksossa panin merkille, että näistä jonkin verran itään olevalla alueella maan pinnassa oli näkyvillä epätavallisen runsaasti kvartsisilppua. Päättelin niitten liittyneen siihen, että kvartsia on louhittu jonkin ruukin tarpeisiin.

98 Sjuråsviken NE

Muinaisjäännösrekisterissä numerolla 1000020839 ja nimellä Sjuråsviken NE.

PERUSTIEDOT

Laji: kiinteä muinaisjäännös

MJ-tyyppi: raaka-aineen hankintapaikat: louhokset

Ajoitus: ajoittamaton

Rauhoitusluokka:

Lukumäärä: 1

Säilyneisyys: ei tiedossa

N = 6675662, E = 252011, Z = 28-30

Koordinaattiselite: Koordinaatit Museoviraston rekisteriportaalista.

Maastomerkitä: ei tietoa

Pinta-ala: muutama neliometri

Etäisyystieto: Kemiön kirkosta 11,5 km länteen .

ARKISTOTIEDOT

Timo Jussila & Timo Sepänmaa

inv. 2012

-

INVENTOINTI 2013

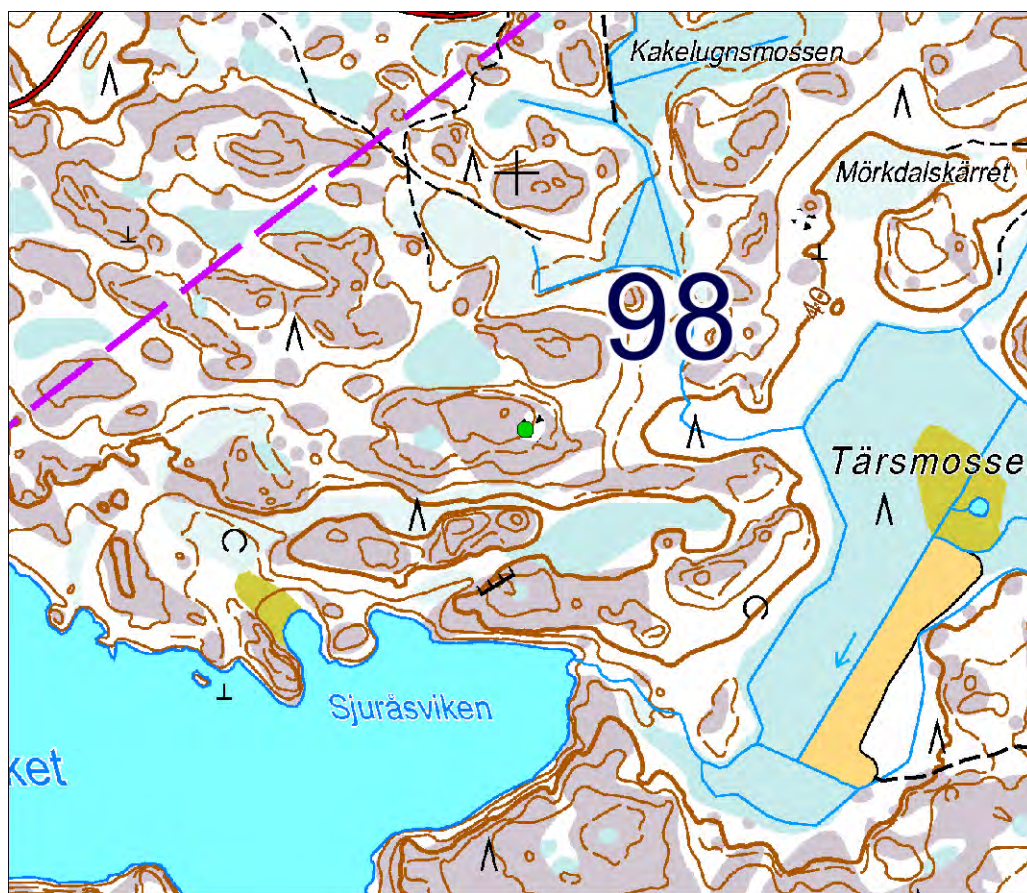
Aika: en käynyt tässä inventoimassani.

Löydöt: –

Kuvat: –

LYHYT KOHDEKUVAUS

Kivenlouhintaan liittyvä aivan pieni kuoppa ja jätekivikasa kallioalueella.



Mittakaava 1:10 000.

TUTKIMUSKERTOMUS

Sijainti ja maasto:

Sijaitsee vähän pohjoiseen Lemnästrasketin järven itäpäästä.

Kohteen kuvaus:

Vuoden 2012 inventointikertomuksen mukaan paikalla on noin 2 m X 2 m laaja kallioon kaivettu kuoppa ja jätekiveä.

Rajaus: suuntaa antava – ohjeellinen – tarkka.

Luokitusehdotus:

Lisäyksiä: Pienet kallioitten päällyksille ja reunoille tehdyt louhoskaivannot tai -kokeilut ovat Kemiönsaarella erittäin yleisiä, ja tämä on vain yksi lajinsa edustaja monista.

99 Kåddbölebrinken N

PERUSTIEDOT

Laji: kiinteä muinaisjäänös

MJ-tyyppi: rajamerkki

Ajoitus: historiallinen

Rauhoitusluokka:

Lukumäärä: 1

Säilyneisyys: koskematon

N = 6672989, E = 256326, Z = 40

Koordinaattiselite: tasokoordinaatit Jussilan ja Sepänmaan kenttätöraportista, korkeus kartalta.

Maastomerkitä: ei merkintää

Pinta-ala: muutama neliometri

Etäisyystieto: Kemiön kirkosta 9,1 km lounaaseen.

ARKISTOTIEDOT

Timo Jussila & Timo Sepänmaa

inv. 2012 (ss. 32-33)

INVENTOINTI 2013

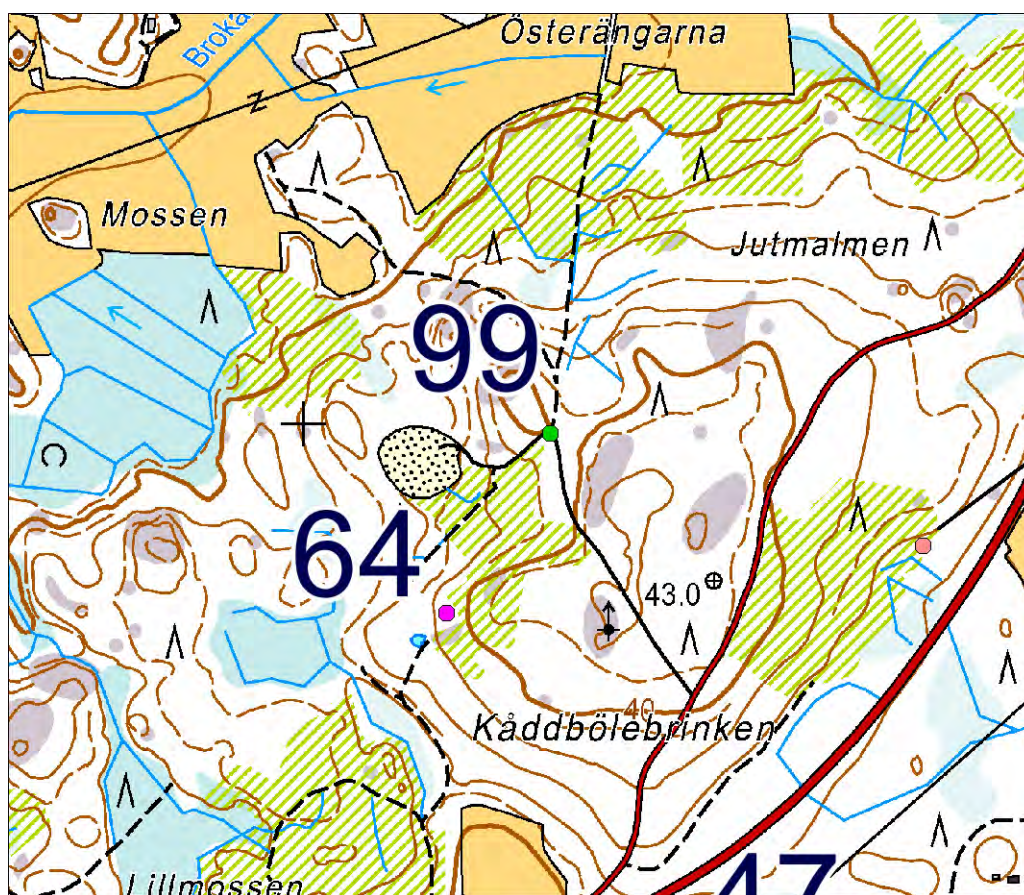
Aika: 13.5.2013

Löydöt: –

Kuvat: 2828

LYHYT KOHDEKuvaus

Vanha kylän- ja pitäjänrajamerkki ajotien vierellä metsässä lähellä linkkimastoa.



Mittakaava 1:10 000.

TUTKIMUSKERTOMUS

Sijainti ja maasto:

Sijaitsee Kemiön vanhan alueen länsilaidan polvekkeessa Kåddbölebrinkenin–Jutmalmenin

metsäalueitten tienoilla.

Kohteen kuvaus:

Tämän rajamerkin pitkä keskuskivi on kivireunuksella tuettu. Keskuskivessä ei näkynyt mitään kaiverrettuja merkintöjä. Reunus on neliön muotoinen, sen sivut ovat 2,6 metrin pituiset, ja sen kaikkiin neljään kulmaan on asetettu muuta reunusta korkeammat pystykivet. Niistä yksi on kaatunut.

Havainnointiolosuhteet hyvät.

Rajaus: suuntaa antava – ohjeellinen – tarkka.

Luokitusehdotus:

100 Fröjdböle 2

Muinaisjäänösrekisterissä numerolla 1000020756 ja nimellä Fröjdböle 2.

PERUSTIEDOT

Laji: kiinteä muinaisjäänös

MJ-tyyppi: asuinpaikat

Ajoitus: varhaismetallikautinen

Rauhoitusluokka:

Lukumäärä: 1

Säilyneisyys: osittain säilynyt

N = 6674503, E = 256371, Z = 19-21

Koordinaattiselite: koordinaatit Museoviraston rekisteriportaalista.

Maastomerkitä: ei merkintää

Pinta-ala: tälle Museoviraston rekisteriportaaliin merkityn aluerajauksen laajuus on noin 9800 m², ja se on sama, minkä Antti Bilund on tätä koskevassa kenttätöyselontekonsa kohdassa esittänyt muinaisjäänösrajausarvioksi.

Etäisyystieto: Kemiön kirkosta 8,3 km lounaaseen.

ARKISTOTIEDOT

Antti Bilund

inv. 2012

KM 39307 asuinpaikkalöytöjä

INVENTOINTI 2013

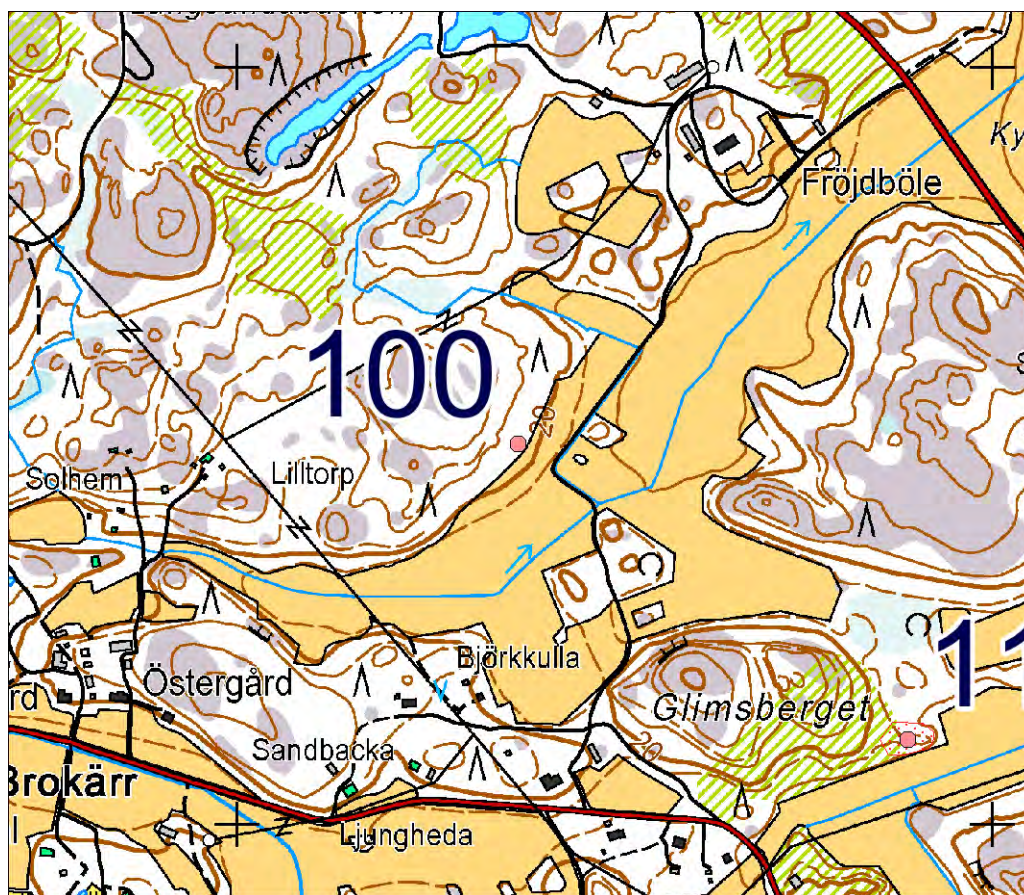
Aika: 26.5.2013

Löydöt: KM 39601, saviastian pala

Kuvat: DT2013:39 74

LYHYT KOHDEKUVAUS

Metsäisessä kaakkoon päin laskeutuvassa rinteessä on peltovainion rajalla hiekkakuoppia, joista on esihistoriallisia asuinpaikkalöytöjä.



Mittakaava 1:10 000.

TUTKIMUSKERTOMUS

Sijainti ja maasto:

Sijaitsee noin 400 metriä lounaaseen Fröjdbölen asuinrakennuksesta ja samalla 400 pohjoiseen Fröjdbölen vanhasta koulusta.

Kohteen kuvaus:

Tämän on löytänyt Antti Bilund inventoinnissa. Hänen kuvauksensa tästä kenttätyöselonteossa on mitä seikkaperäisin.

Paikalla on hiekkakuoppia mäen rinteiden alaosaan peltojen vieressä. Asuinpaikkalöytöjä on havaittu niistä kuopista ja pellosta. Saviastian paloja havaittiin paikalla olevan hiekkakuopan pohjalla yhden, ja poimin sen talteen. Kivilaji-iskoksia en havainnut; kvartsi-iskoksia oli, ja niitä en poiminut. Yhden hioimen havaittiin, ja jätin sen löytöpaikalle.

Havainnointiolosuhteet hiekkakuopassa ja pellon reunoissa kohtalaiset, mutta muualla pintakasvillisuus rajoitti tarkastelua.

Rajaus: suuntaa antava – ohjeellinen – tarkka.

Luokitusehdotus: entinen luokka

101 Högholmen 2

Muinaisjäänösrekisterissä numerolla 1000019362 ja nimellä Högholmen 2.

PERUSTIEDOT

Laji: kiinteä muinaisjäänös

MJ-tyyppi: hautapaikat: hautaröykkiöt

Ajoitus: varhaismetallikautinen

Rauhoitusluokka: 1

Lukumäärä: 2

Säilyneisyys: osittain säilynyt

N = 6676855, E = 247623, Z = 20-25

Koordinaattiselite: koordinaatit on määritetty kartalta pohjoisemmalle röykkiölle. Korkeusmerkintä on sama kummallekin röykkiölle.

Maastomerkitä: ei merkintää

Pinta-ala: röykkiöitten ala

Etäisyystieto: Kemiön kirkosta 16½ km länteen.

ARKISTOTIEDOT

Esa Laukkanen

tark. 2011

-

INVENTOINTI 2013

Aika: 17.8.2011 (tarkastettu Kemiönsaareen liittyvän projektin yhteydessä Västanfjärdin inventoinnin kenttätyöjakson aikana jo ennen Kemiön inventointia)

Löydöt: –

Kuvat: Vuoden 2011 inventoinnin valokuvissa Varsinais-Suomen maakuntamuseon kokoelmissa tunnuksilla DT2011:49:2:12-16

LYHYT KOHDEKUVAUS

Kaksi kiviröykkiötä pienessä metsää kasvavassa saarella.

TUTKIMUSKERTOMUS

Sijainti ja maasto:

Sijaitsevat Högholmen-nimisessä saarella Kemiön länsiosassa.

Muut tunnetut nimet: Högholmen Kieloniemi vuonna 2011 täyttämässäni tarkastuslomakkeessa

Kohteen kuvaus:

Varhaisin saatavilla ollut tätä koskeva tieto: Tästä ilmoitti minulle Teemu Tikkanen. Hän kertoi kuulleensa yhden tähän kuuluvan röykkiön sijaintipaikasta, ja toisen hän oli löytänyt etsiessään lähistöltä mahdollisia muita röykkiöitä. Myöhemmin näin Turun maakuntamuseolla myös toisen tätä koskevan ilmoituksen toiselta henkilöltä.

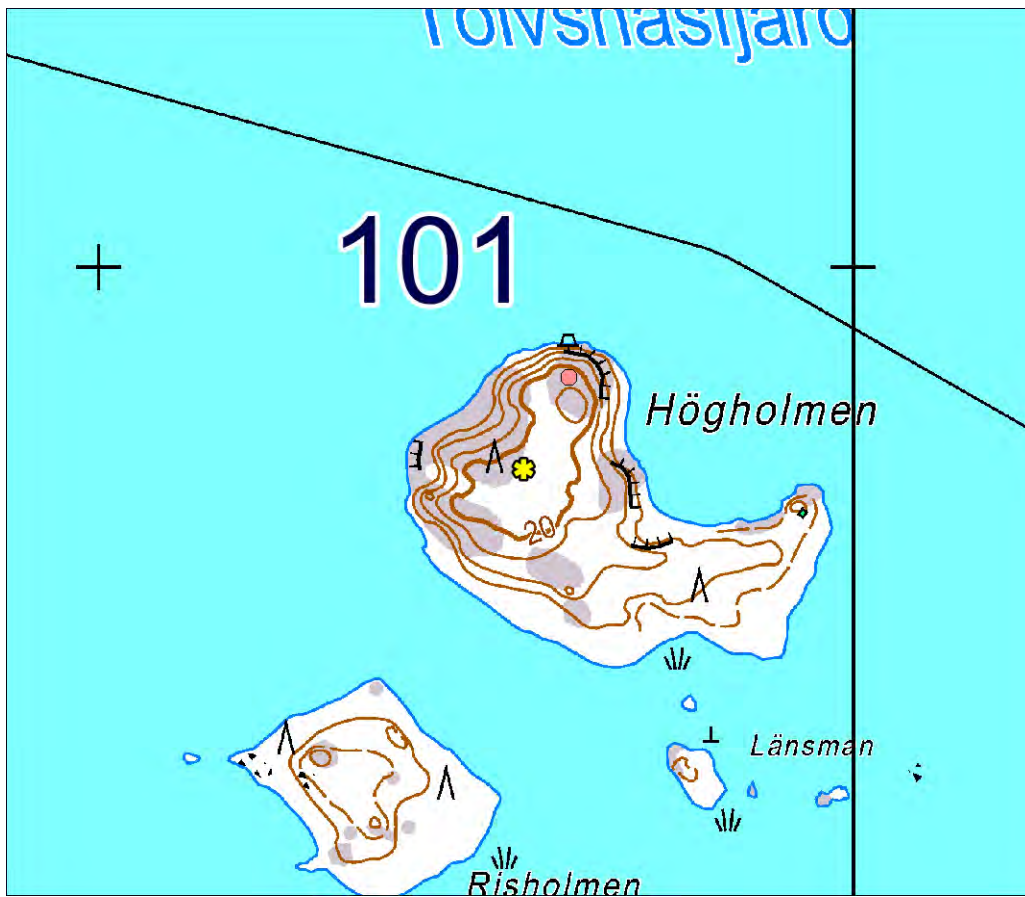
Kaksi kallioille rakennettua röykkiötä. Itäisempi on sijainnissa 6676855, 247623. Se on rakennettu melko tasaiselle kallionkohdalle, sen pohja-alan muoto on lähinnä suorakaide, jonka leveys on 5,5 metriä ja pituus on vähintään 6,5 metriä. Röykkiön korkeus on noin 0,3 metrin luokkaa. Silmämääräisesti arvioituna röykkiön yksittäisten kivien suurimmat läpimitat ovat yleensä 0,2 – 0,5 metriä, ja kivet ovat särmikkäitä. Röykkiön ulkoreuna näytti paikoin huolella ladotulta. Tässä röykkiössä on ehkä kolmekin purkamisjälkeä; sen pinta on epätasainen. Kiviä röykkiössä näytti olevan 1-3:ssa kerroksessa; niitten pinnoissa näkyi sammalta ja jäkälää. Tämä röykkiö on kuusen ja kelomännyn juurella.

Läntisempi röykkiö on loivasti kuperalla matalalla pienellä kallionnyppylällä ja sijainnissa 6676736, 247563. Röykkiön pohja on muodoltaan nelikulmainen ja pitkänomainen; sen pituus on 14,0 metriä, ja samalla leveys vaihtelee suhteellisen paljon. Tämän röykkiön leveydeksi mitattiin sen itäpuoliskon keskivaiheilta 5,3 metriä, ja siitä noin 8 metriä länteen päin vastaava leveys oli 4,2 metriä. Röykkiön pituussuunta on koillinen-lounas tai itä-länsi. Röykkiön korkeus on noin 0,2 metrin luokkaa. Siihen on koottu osaksi latuskaisia kiviä, osaksi kulmiltaan hieman pyörityneitä. Tässä kivet ovat samaa kokoluokkaa kuin itäisessäkin röykkiössä. Läntisessä röykkiössä kiviä näytti olevan vain 1-2:ssa kerroksessa. Röykkiön keskikohta on hieman sen laitoja ylempänä, mikä lähinnä johtuu sen alla olevan kalliopinnan muodosta. Kivitäytteen kivien sijainnissa näkyy ehkä jotakin kaarimaista sisärakennetta, joka myötäilee röykkiön kaakkois- tai itäkulmaa. Kivien pinnoissa oli sammalta ja jäkälää. Metsätoissa ajaneen monitoimikoneen pyörä oli ehkä liikutellut joitakin kiviä.

Havainnointiolosuhteet hyvät.

Rajaus: suuntaa antava – ohjeellinen – tarkka.

Luokitusehdotus: -



Mittakaava 1:10 000.

102 Lemholm

Muinaisjäännösrekisterissä numerolla 1000015327 ja nimellä Lemholm.

PERUSTIEDOT

Laji: kiinteä muinaisjäännös

MJ-tyyppi: muinaisjäännösryhmät: hautapaikat: hautaröykkiöt ja kivirakenteet: latomukset

Ajoitus: pronssikautinen

Rauhoitusluokka: 1

Lukumäärä: 2-4

Säilyneisyys: osittain säilynyt

N = 6673867, E = 243275, Z = 22,5

Koordinaattiselite: tasokoordinaatit Museoviraston rekisteriportaalista.

Maastomerkitä: ei tiedossa

Pinta-ala: ei tiedossa

Etäisyystieto: Kemiön kirkosta 21 km länteenn.

ARKISTOTIEDOT

Heljä Brusila

tark. 2009

-

INVENTOINTI 2013

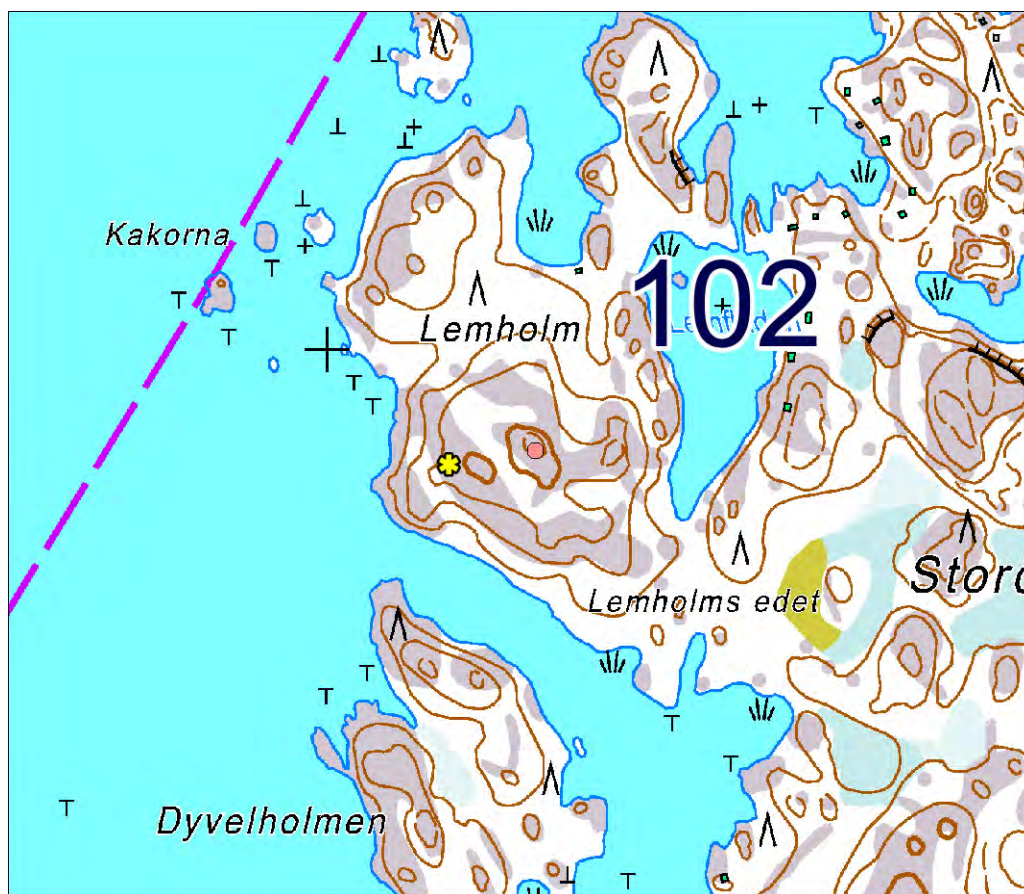
Aika: en käynyt tässä inventooidessani

Löydöt: –

Kuvat: –

LYHYT KOHDEKuvaus

Hiidenkiuas saarella ja sen lähellä 1-3 kivilatomusta.



Mittakaava 1:10 000.

TUTKIMUSKERTOMUS

Sijainti ja maasto:

Sijaitsee Kemiön länsilaidalla lähellä Kemiön ja Dragsfjärdin rajaa Lemholm-nimisessä saarella.

Kohteen kuvaus:

Heljä Brusila on tarkastanut tämän saatuaan tätä koskevan ilmoituksen Teemu Tikkaselta ja Maritta Leivoselta.

Tässä on kallion laella röykkiö, jonka pohja-alan muotoa on luonnehdittu pyöreähköksi. Röykkiön halkaisija on noin 9,2 metriä. Röykkiön rakentamiseen on käytetty pyöristyneitä kiviä. Keskellä tätä röykkiötä on syvennys.

Röykkiöstä kaakkoon on havaittu jäkälän alla oleva noin 7,5 metrin laajuinen pienistä kivistä koostuva latomus tai matalaksi purettu luonnonkivikko, ja se on loivassa notkelmassa röykkiöstä noin 35 askeleen päässä. Hautaröykkiöstä kymmenen metriä luoteeseen on 2-3 metriä halkaisijaltaan oleva toinen vastaavanlainen muodostuma.

Isosta röykkiöstä noin 120 metriä länsilounaaseen on havaittu vähäinen kivilatomus sijainnista 6673850, 243160 (6676653, 3243225). Se on kapeahkolla kallionkielekkeellä.

Rajaus: suuntaa antava – ohjeellinen – tarkka.

Luokitusehdotus: -

Lisäyksiä: Vuoden 2009 tarkastuskertomuksessa tämä on merkitty Dragsfjärdiin kuuluvaksi, mutta tämän kohdalla on kuitenkin sellainen erikoisuus, että Kemiön alue ulottuu tämän kohteen yli lännen suunnasta ojentuvana kiilana, vaikka lähisaaret monella suunnalla ovat Dragsfjärdiä.

103 Finängen

Ei ole ollut muinaisjäännösrekisterissä.

PERUSTIEDOT

Laji: ei määritelty

MJ-tyyppi: hautapaikat: hautaröykkiöt tai röykkiöt: viljelyröykkiöt

Ajoitus: ajoittamaton

Rauhoitusluokka: ei ole määritelty entuudestaan

Lukumäärä: 1

Säilyneisyys: koskematon

N = 6674641, E = 258226, Z = 20

Koordinaattiselite: tasokoordinaatit luettu GPS-laitteesta, korkeus kartalta.

Maastomerkintä: ei merkintää

Pinta-ala: röykkiön ala

Etäisyystieto: Kemiön kirkosta runsas 6 ½ km lounaaseen.

ARKISTOTIEDOT

Tiedossa ei ole tätä koskevaa arkistoaineistoa löydöistä tai arkeologisista tarkastuksista.

INVENTOINTI 2013

Aika: 14.6.2013

Löydöt: –

Kuvat: DT2013:39 259-260

LYHYT KOHDEKUVAUS

Kiviröykkiö tasaisella mäen päällyksellä pihamaan yläpuolella.

TUTKIMUSKERTOMUS

Sijainti ja maasto:

Sijaitsee Mattkärren kylän pohjoisosassa peltojen ympäröimässä metsäsaarekkeessa, jonka laidoilla on kaksi pihamaata. Mäen laki on melko tasainen, sillä kasvaa isoja kuusia, muutama koivu sekä mäntyjä ja katajia. Röykkiön lähettyvillä maaperää peittävät sammalet, varvut ja paikoin heinikko. Mäen päällä ei ole lohkareita erityisen paljon röykkiön ulkopuolella.

Kohteen kuvaus:

Varhaisin saatavilla ollut tätä koskeva tieto: tästä ilmoitti kuntainventointia varten Kristian Lindroos 5.6.2013.

Ehjän näköinen melko säännöllinen ja korkeahko kiviröykkiö mäen päällyksellä ehkä maapohjalla. Röykkiön pituus on 10,2 metriä ja leveys 8,5 metriä ja korkeus on noin 0,8 metriä. Röykkiön ulkoreuna erottuu soikiomaisena, ja sen pituussuunta on koillinen-lounas.

Tämä näytti olevan ladottu yleensä pyöristyneistä kivistä. Yksittäisten kivien suurin läpimitta näytti olevan yleensä noin 0,3 – 0,4 metrin luokkaa. Röykkiön päällyks on kupera. Sammalta on paljon kivien pinnoissa. Tässä röykkiössä ei erottunut ainakaan selviä purkamisjälkiä. Roskia on tuotu kivien joukkoon.

Havainnointiolosuhteet hyvät.

Rajaus: suuntaa antava – ohjeellinen – tarkka.

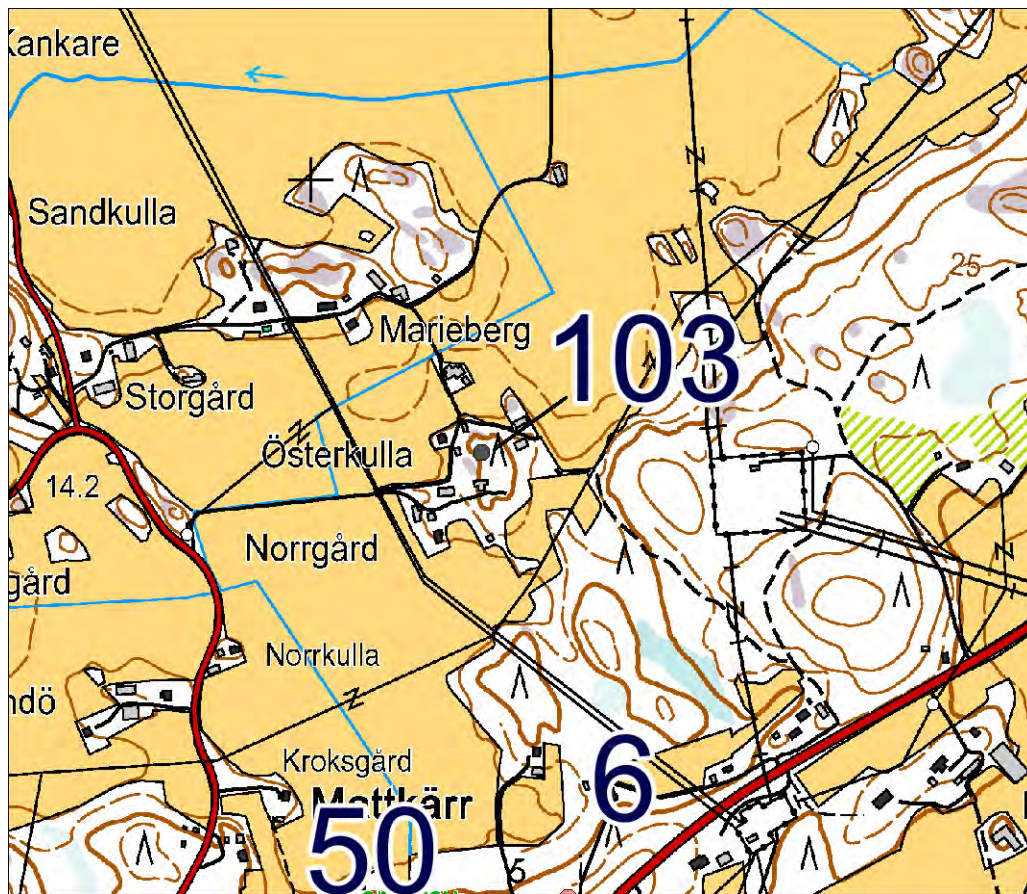
Luokitusehdotus: 2

Lisäyksiä: Tämän sijaintipaikka on mahdollinen ja melkein pä todennäköinen viljelysrauniolle.

Nykyisellään ei viljelysmaita ole aivan lähellä tätä röykkiötä, eikä oikein voida ajatella, että kiviä olisi tähän koottu nykyisin käytössä olevilta viljelysmailta. Senaatin kartta kuitenkin osoittaa, että niittyjä on ollut mäen pohjois- ja eteläreunalla melko lähellä sitä kohtaa, missä tämä röykkiö on.

Mikäli kivikoko olisi röykkiössä syvemmälläkin niinkin tasainen, kuin päällyksosassa näytti olevan, niin se viittaisi taas pikemminkin esihistoriallisen hautaraunion kuin viljelysraunion ominaisuuksiin.

Tämän kohteen nimi on vanhalle kartalle merkityn paikannimen mukaan.



Mittakaava 1:10 000.



DT2013:39 259: Mattkärr, kiviröykkiö (103 Finängen).

104 Mjösund (Miöösund)

PERUSTIEDOT

Laji: kiinteä muinaisjäänös
MJ-tyyppi: asuinpaikat: kyläpaikat
Ajoitus: historiallinen
Rauhoitusluokka: ei ole määritelty entuudestaan
Lukumäärä: 1
Säilyneisyys: osittain säilynyt
N = 6682714, E = 249929, Z = 5-7,5
Koordinaattiselite: tasokoordinaatit luettu GPS-laitteesta, korkeus kartalta.
Maastomerkintä: ei merkintää
Pinta-ala: muutama sata neliometriä
Etäisyystieto: Kemiön kirkosta 15 km länsiluoteeseen.

ARKISTOTIEDOT

Tietoa aiemmista tarkastuksista arkeologisena kohteena ei ole.

INVENTOINTI 2013

Aika: 11.6.2013
Löydöt: –
Kuvat: DT2013:39 221-222

LYHYT KOHDEKuvaus

Laaja kallionharjanne, jolla on vanhojen karttojen mukaan ollut kyläpaikka jo 1600-luvulla.

TUTKIMUSKERTOMUS

Sijainti ja maasto:

Lähellä Mjösundviken-nimisen merenlahden tai kapeikon rantaa.

Kohteen kuvaus:

Kartan näyttämällä 1600-luvun loppuvuosien kylätontilla ei ole nyt rakennuksia. Vuoden 1879 mittauksiin perustuvalla senaatin kartalla tälle entiselle kylätontille ei ole piirretty mitään rakennuksia. Kylätontin kallioinen kaakkoispää on lähellä Sandöhön vievää tietä, ja saman tontin luoteispää tiestä kauempana on heinikkoinen harjanne, jolla kasvaa pientä puustoa harvassa. Aivan tien lähellä on jonkin puretun rakennuksen sementtiperusta.

Havainnointiolosuhteet kohtalaiset.

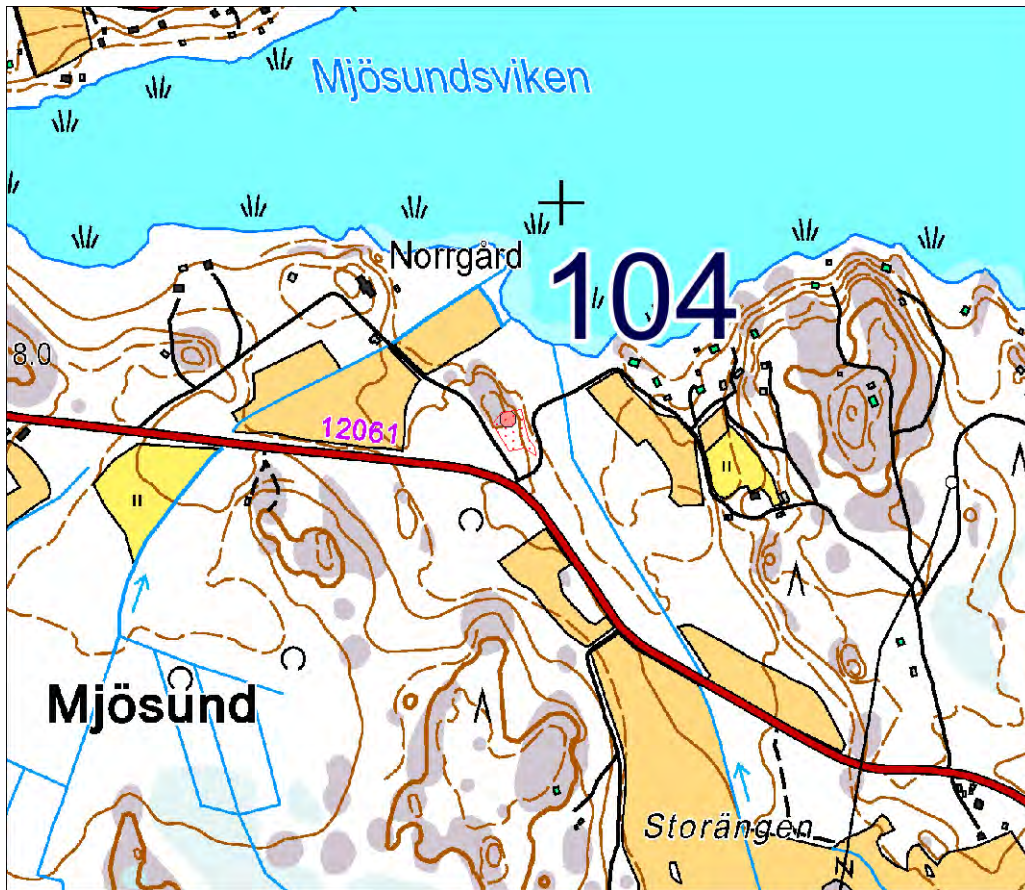
Rajaus: suuntaa antava – ohjeellinen – tarkka. Rajaus vanhan kartan osoituksen ja sen perusteella, mitä maastossa saattoi pintapuolisen tarkastelun perusteella päätellä mahdollisesti säilyneeksi kylätontin osaksi.

Luokitusehdotus: 2

Kirjallisuusviitteet: Johan Vettervikin kartta vuodelta 1692 on skannattuna osoitteessa:

https://jyx.jyu.fi/dspace/bitstream/handle/123456789/17159/a2a_9_1.jpg?sequence=1 (Saman pysyvä linkki: <http://urn.fi/URN:NBN:fi:jyu-200805164536>)

Senaatin kartta: <http://digi.narc.fi/digi/view.ka?kuid=1410977> (polku: Digitaaliarkisto: Karttakokoelmat > Topografikarttojen kokoelma > Venäläiset topografikartat 1:21 000 > Turun ja Porin läänit, Piikkiön 119,460 km² ja Halikon 4,364 km² kihlakuntia. 123,824 km². [Lemlaksön] (VII 17))



Mittakaava 1:10 000.



DT2013:39 222: Mjösund. Vanhan tonttimaan kaakkoisosaa. Kohteen nimi on 104 Mjösund (Miöösund). Kuvattu luoteesta kallioalueen rajalta.

105 Janssonsbergen

Ei ole ollut muinaisjäännösrekisterissä.

PERUSTIEDOT

Laji: ei määritelty

MJ-tyyppi: kivirakenteet: latomukset

Ajoitus: ajoittamaton

Rauhoitusluokka:

Lukumäärä: 1

Säilyneisyys: koskematon

N = 6682491, E = 267630, Z = 35

Koordinaattiselite: tasokoordinaatit luettu GPS-laitteesta, korkeus kartalta.

Maastomerkintä: ei merkintää

Pinta-ala: muutama neliömetri

Etäisyystieto: Kemiön kirkosta 6 km koilliseen.

ARKISTOTIEDOT

Tätä ei ole aiemmin tarkastettu arkeologisena kohteena

INVENTOINTI 2013

Aika: 17.6.2013

Löydöt: –

Kuvat: DT2013:39 261-264

LYHYT KOHDEKuvaus

Matala kiviryhmä kalliolla.

TUTKIMUSKERTOMUS

Sijainti ja maasto:

Sijaitsee Kalkkilassa 140 m länteen Janssonsbergenin mäen linkkimastosta. Tämän ympärillä on matalaa mäntyvaltaista metsää, osaksi avokalliota.

Kohteen kuvaus:

Tarkastin tämän maastonkohdan kuultuani tätä koskevan ilmoituksen.

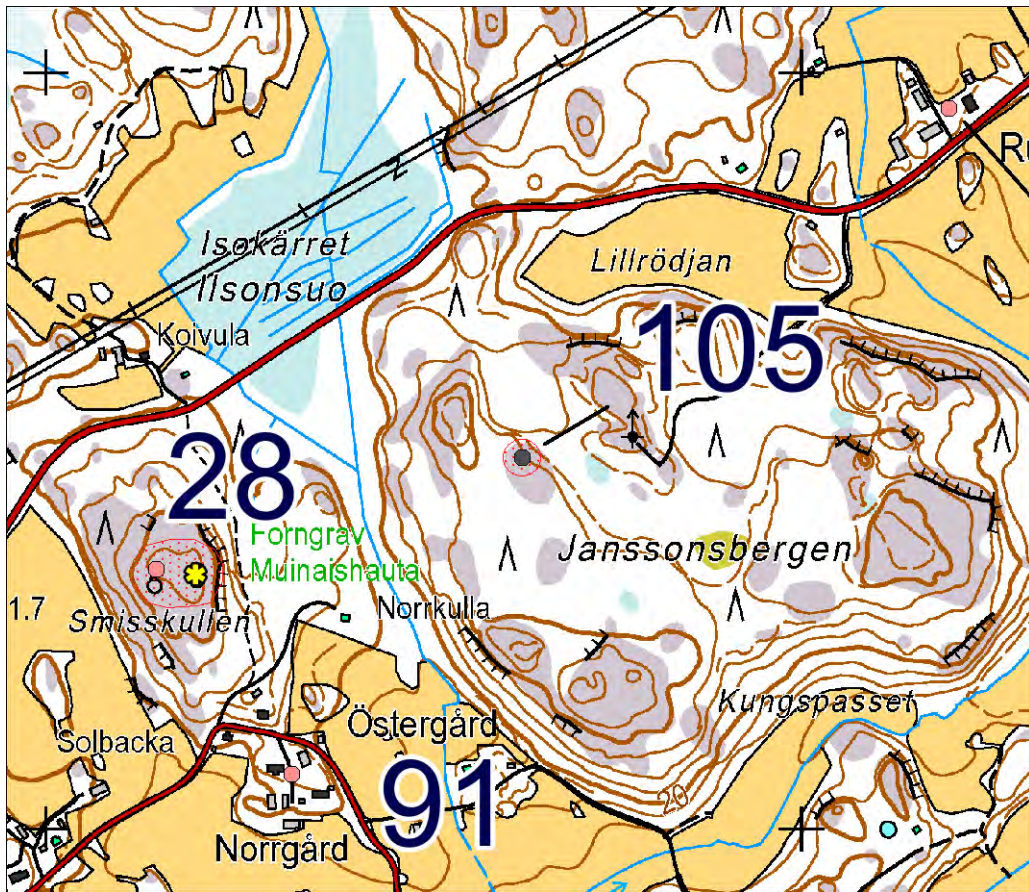
Avokalliolla oleva matala kiviryhmä, jonka pohja-ala ja ulkoreunat ovat muodoltaan epämääräiset. Pohjois-etelä-suunnassa tämän kiviryhmän läpimitta on noin 4,6 metriä ja itä-länsi-suunnassa 2,4 metriä. Kiviä on tässä vain yhdessä osaksi hajanaisessa kerroksessa, ja ne kivet ovat osaksi särmikkäitä, osaksi hieman pyöristyneitä.

Yksittäisten kivien suurimmat läpimitat tässä kohteessa näyttivät olevan yleensä suunnilleen rajoissa 0,1-0,6 metriä. Kivien pinnoissa ja väleissä kasvaa sammalta, heinätuppaita ja jäkälää. Yksi mänty kasvaa tämän kiviryhmän laidalla. Tämän kohteen osalta lähinnä kivien joltisenkin suuri määrä pienellä tiukkarajaisella alalla jätti vaikutelman, että tämä olisi rakenteen jäännös eikä luonnonkivikko. Havainnointiolosuhteet hyvät.

Rajaus: suuntaa antava – ohjeellinen – tarkka.

Luokitusehdotus: -

Lisäyksiä: Lähellä olevia luonnollista lohkarepeltoa näkyy valokuvissa 3150-3151 (Sijainnissa: 6682462, 267547).



Mittakaava 1:10 000.



DT2013:39 262: Rugnala. Epämääräinen kiviroykkiö (105 Janssonsbergen). Kuvattu lännestä kohottamalla kamera usean metrin korkeuteen.

106 Kåddbölebrinken 3

Ei ole ollut muinaisjäännösrekisterissä.

Laji: kiinteä muinaisjäännös

MJ-tyyppi: työpaikat

Ajoitus: esihistoriallinen

Rauhoitusluokka: ei ole määritelty entuudestaan

Lukumäärä: 1

Säilyneisyys: osittain säilynyt

N = 6672839, E = 256819, Z = 27,5–30

Koordinaattiselite: tasokoordinaatit luettu GPS-laitteesta havaitun iskoslöytökohdan länsikärjelle, korkeus kartalta.

Maastomerkintä: ei merkintää

Pinta-ala: muutamia kymmeniä neliömetrejä

Etäisyystieto: Kemiön kirkosta 8,7 km lounaaseen.

ARKISTOTIEDOT

Niitä ei tämän löytöpaikan tarkastuksesta ollut entuudestaan.

INVENTOINTI 2013

Aika: 13.5. ja 14.5.2013

Löydöt: KM 39603:1-2

Kuvat: DT2013:39 5-9

LYHYT KOHDEKuvaus

Pintamaasta kuoritulla alueella laajan mäki alueen etelärinteessä erottui pienellä alalla kvartsi- ja kivilaji-iskoksia.

TUTKIMUSKERTOMUS

Sijainti ja maasto:

Sijaitsee pensaikkoo ja puustoa kasvavassa rinteessä maanottoalueen eteläpuolella noin 70 metrin päässä Kemiö-Dragsfjärd-asfalttitiestä. Rinteessä maaperä on karkeaa, osaksi kivistä hiekkaa. Rinteessä oli tehty vasta metsänhakkuu ja taimikon istutus. Metsäkoneitten maahan painamat pyöränjaljet olivat jo ruohottuneet pohjiltaan.

Kohteen kuvaus:

Havaitsin tämän inventoinnissa 13.5.

Tasapintaisessa etelään loivasti laskeutuvassa rinteessä erottuu iskoksia noin 60 metrin läpimittaisella alueella. Useimmat tallennetuista iskoksista ovat kvartsia; porfyryri-iskoksia löytyi inventoinnissa vähemmän. Maaperän värjäytyymiä tai muuta asuinpaikkaan viittaavia merkkejä ei tässä ole näkynyt.

Rinteessä on kuorittu laaja alue pintamaista, ja sen keskiosista on otettu maa-ainesta. Rinteen itälaidalla on alue, jolta on kuorittu vain pintamaita, ja iskoslöytöpaikka on tämän itälaidan ohuesti kuoritun kohdan itäisimmässä kärjessä. Löytöalue saattaa ehkä jatkua kuorimattomalle kohdalle lähinnä koilliseen. Kuorimattoman alueen ja tien välissä oli mahdollista havainnoida ojen reunoja laajalti. Niissä ei näkynyt mitään merkkejä löytöalueen jatkumisesta alarinteeseen päin.

Yksi mahdollinen kvartsiydin oli kohdassa 6672855, 256798. Sitä en poiminut.

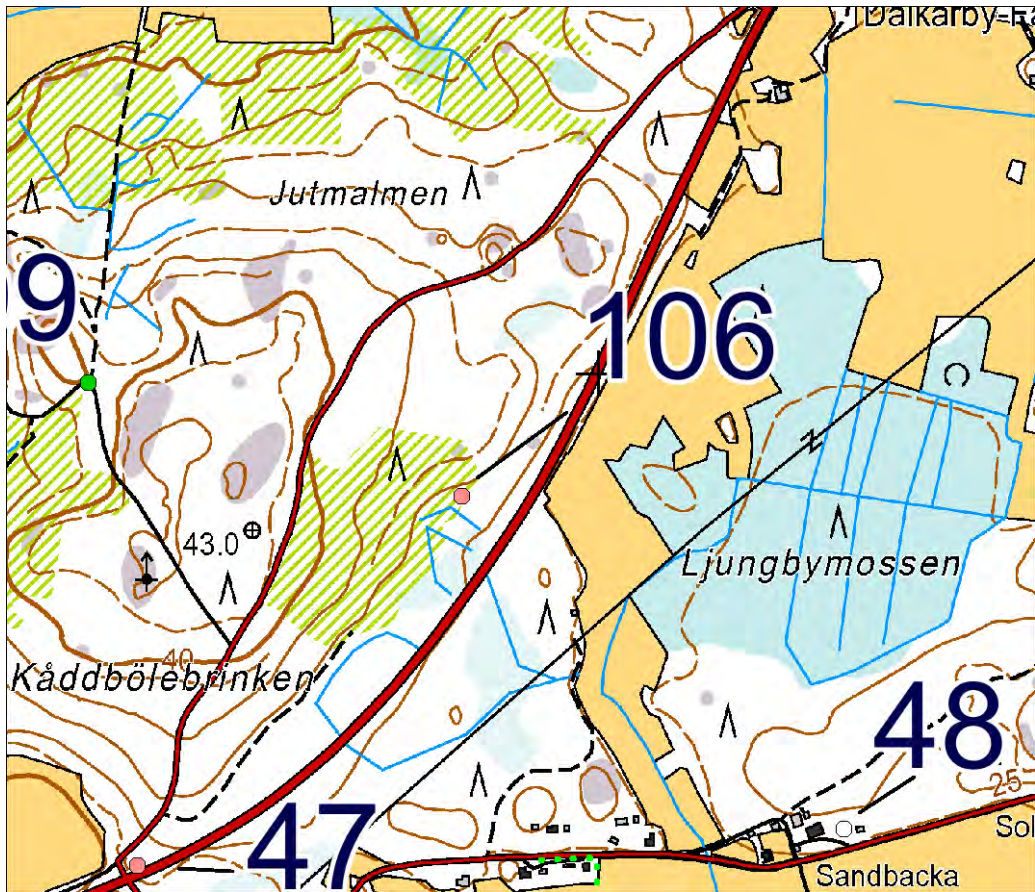
Havainnointiolosuhteet olivat hyvät kuoritulla alueella. Muualla kasvillisuus peitti maan pintaa.

Rajaus: suuntaa antava – ohjeellinen – tarkka.

Luokitusehdotus: 2

Lisäyksiä: Tämä on mäellä, jonka länsilaidalta naapurikylän alueelta on myös löydetty paikka, jossa on esiintynyt kvartsi-iskoksia. Se kohde on muinaisjäännösrekisterissä nimellä Kåddbölebrinken, ja sitä koskeva alkuperäinen raportti on Henrik Asplundin 2.3.1989 päiväämä ”KEMIÖ, HÖGMO MELLANGÅRD Selvitys keväällä vuonna 1988 tehdystä kivilaudan asuinpaikkahavainnosta.” (TYA diar. 395/9.5.-89).

Kaisa Lehtonen tarkasti tämän 3.10.2013. Hän poimi silloin paikalta iskoksia ja kaksi mahdollista hiekkakivihioimen palaa.



Mittakaava 1:10 000.



DT2013:39 9: Kåddbölebrinken 3. Löytökohta on kuvassa näkyvän pitkän kuoritun alueen päässä olevan maakasan edustalla.

107 Storkärret

Ei ole ollut muinaisjäännösrekisterissä.

PERUSTIEDOT

MJ-tyyppi: kiinteä muinaisjäännös

Ajoitus: ajoittamaton

Rauhoitusluokka: ei ole määritelty entuudestaan.

Lukumäärä: 1

Säilyneisyys: osittain säilynyt

N = 6666812, E = 264201, Z = 20

Koordinaattiselite: tasokoordinaatit luettu GPS-laitteesta, korkeus kartalta.

Maastomerkintä: ei merkintää

Pinta-ala: röykkiön ala

Etäisyystieto: Kemiön kirkosta runsas 11 km etelään.

ARKISTOTIEDOT

Arkistoitua aineistoa löydöistä tai arkeologisista tarkastuksista ei ole tiedossa.

INVENTOINTI 2013

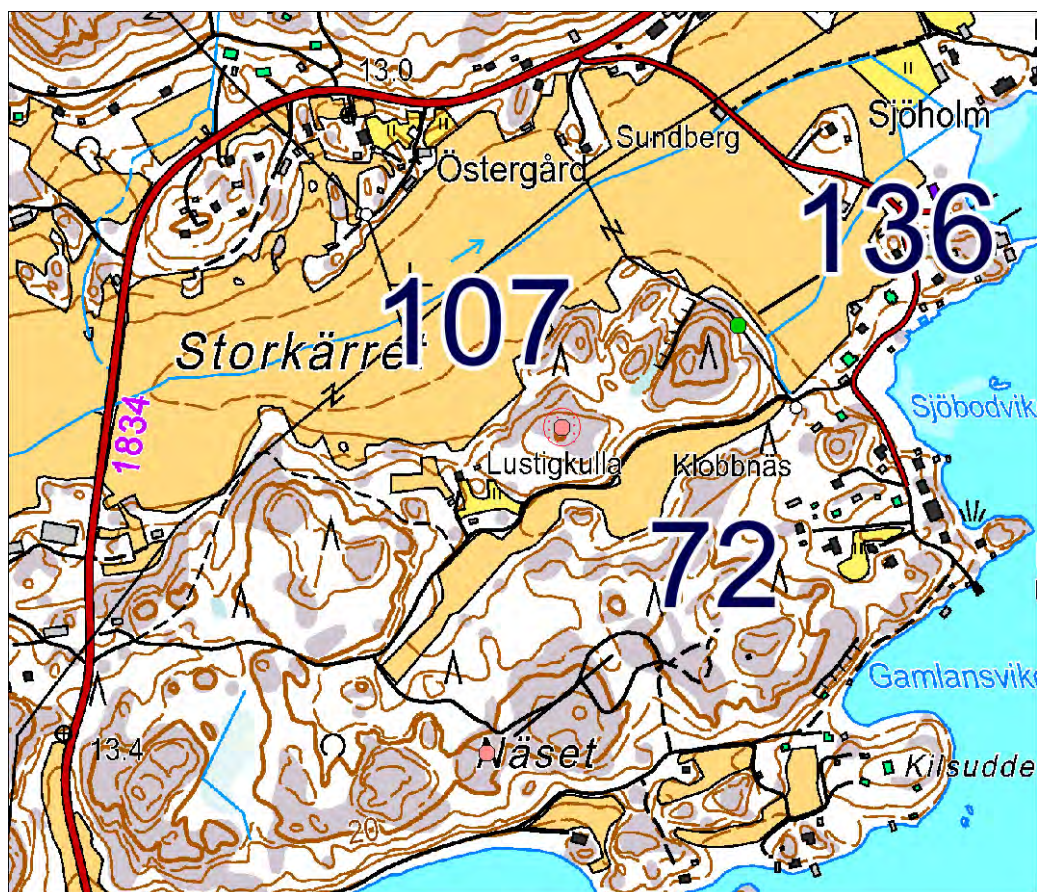
Aika: 10.6.2013

Löydöt: –

Kuvat: DT2013:39 208-209

LYHYT KOHDEKUVAUS

Matala kivilatamus tai röykkiön jäännös kallion huipulla.



Mittakaava 1:10 000.

TUTKIMUSKERTOMUS

Sijainti ja maasto:

Sijaitsee Storkärret-nimisen vainion kaakkoislaitaan rajoittuvalla kapealla mäkiyksellä. Tämän ympärillä on pientä sekalaista puustoa, on myös katajia. Kalliolla on paikoin heinätuppaita.

Kohteen kuvaus:

Varhaisin saatavilla ollut tätä koskeva tieto: tästä ilmoitti kuntainventointia varten Kristian Lindroos.

Loivan kuperalla avokallion korkeimmalla huipulla on osaksi sammalten ja jäkälien peitossa kivilatomus tai röykkiön jäännös, jonka pohja-alan muotoa ja ulottuvuuksia ei ole helppoa hahmottaa, sillä sen reunat ovat hieman epäsäännölliset ja lisäksi kasvillisuus peittää. Läpimitta on arviolta noin neljä metriä. Varsinkin sijaintipaikka huomioon ottaen tätä voidaan pitää paljon todennäköisemmin rikkonaisena kiviröykkiönä tai -latomuksena kuin luonnonmuodostumana.

Näkyvissä olevat latomuksen kivet näyttivät yleensä olevan hiukan tai jonkin verran pyörityneitä, ja näytti, että ne olivat pieniä. Yksittäisten kivien suurimmat läpimitat näyttivät olevan noin 0,2 – 0,3 metrin vaiheilla. Näytti, että tässä rakenteessa kiviä on vain yhdessä kerroksessa. Tästä on voitu viskellä sivuun kiviä, mahdollisesti jopa paljon. Pitkin kallionrinteitä oli näkyvissä kivenlohkareita siellä täällä tämän lähiympäristössä.

Luokitusehdotus: 2



DT2013:39 208: Vestlax, kiviröykkiö (107 Storkärret). Tässä näkyy röykkiön itälaitaa lounaasta kuvattuna.

108 Brudbergen 3

Ei ole ollut muinaisjäännösrekisterissä

PERUSTIEDOT

Kiinteä muinaisjäännös

MJ-tyyppi: kivirakenteet: latomukset

Ajoitus: ajoittamaton

Rauhoitusluokka: ei ole määritelty entuudestaan

Lukumäärä: 1

Säilyneisyys: osittain säilynyt

N = 6676401, E = 262549, Z = 52,5 m

Koordinaattiselite: tasokoordinaatit: GPS; korkeus luettu kartalta.

Maastomerkintä: ei merkintää

Pinta-ala: muutama neliometri

Etäisyystieto: Kemiön kirkosta 2 km lounaaseen.

ARKISTOTIEDOT

niitä ei ole

INVENTOINTI 2013

Aika: 23.5.2013

Löydöt: –

Kuvat: DT2013:39 66-68

LYHYT KOHDEKUVAUS

Pieni ehjän näköinen latomus kalliolla metsässä.

TUTKIMUSKERTOMUS

Sijainti ja maasto:

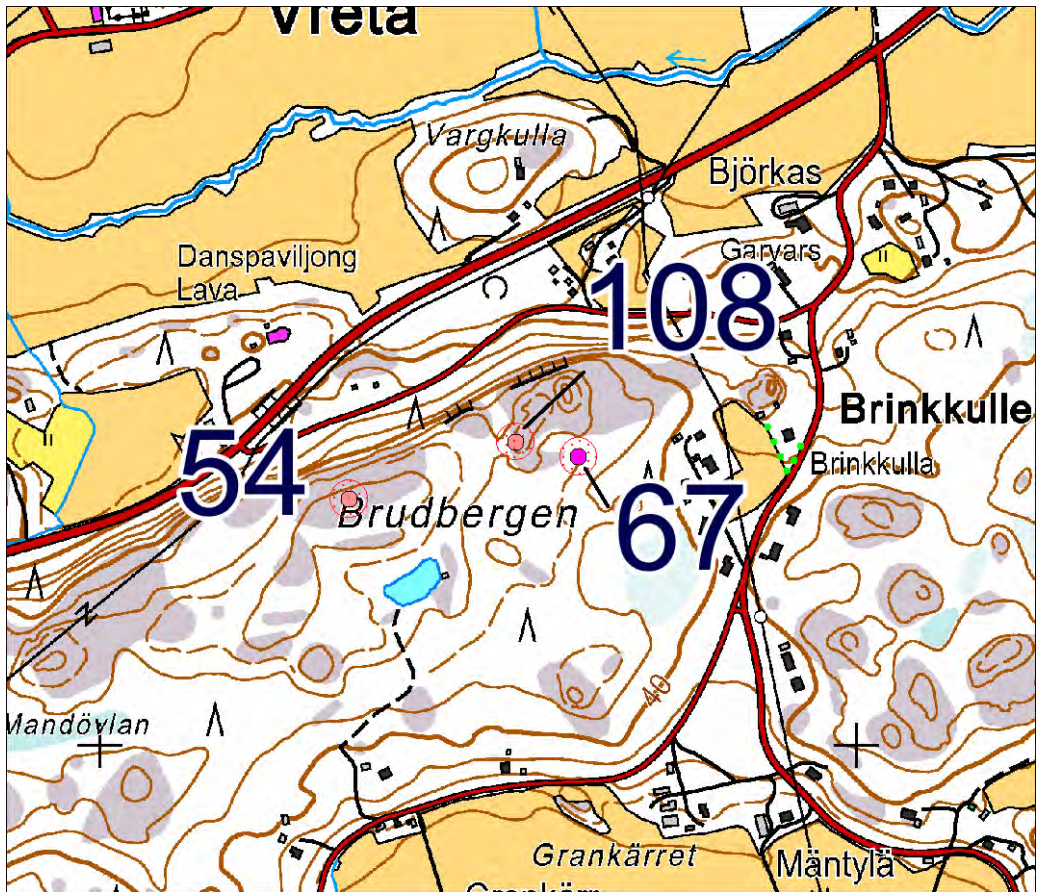
Kohteen kuvaus:

Löysin tämän inventoinnissa.

Alle kolmen metrin läpimittainen pohjaltaan soikea matala kivilatomus kalliolla.

Tämän ympärillä kallio on tasaista, mutta tämän alla saattaa olla kalliolla loivareunainen matala painanne. Kiviä näytti olevan yhdessä kerroksessa, ja paikoin päällekkäinkin. Pohjan muoto on melko säännöllinen soikio, ja sen läpimitta luode-kaakko-suunnassa on 2,7 metriä ja koillinen-lounas-suunnassa 2,4 metriä. Latomuksen korkeus on jotakin 0,3 metrin luokkaa. Kivet latomuksessa ovat särmikkäitä, niitten tavallinen koko on 0,2-0,3 metriä. Sammalta ja jäkälää on kivissä. Kivikko on muutoin tiheään ladottua, mutta harvahkoa tämän latomuksen lounaislaidalla, mikä saattaa johtua penkomisesta. Kiviä ei kuitenkaan näyttänyt olevan paljon hajallaan tämän latomuksen vierillä. Maastonkohdassa, jossa tämä on, on paikoin avokallioita, ja kasvaa nuoria mäntyjä, ja kasvaa mm. sammalta, jäkälää ja kanervaa.

Luokitusehdotus: 2.



Mittakaava 1:10 000.

109 Högmo (Högemo)

PERUSTIEDOT

Laji: kiinteä muinaisjäänös

MJ-tyyppi: asuinpaikat: kyläpaikat

Ajoitus: historiallinen

Rauhoitusluokka:

Lukumäärä: 1

Säilyneisyys: osittain säilynyt

N = 6671386, E = 255594, Z = 22,5-27,5

Koordinaattiselite: tasokoordinaatit luettu GPS-laitteesta, korkeus kartalta.

Maastomerkintä: ei merkintää

Pinta-ala: muutamia satoja neliömetrejä

Etäisyystieto: Kemiön kirkosta 10½ km lounaaseen.

ARKISTOTIEDOT

Tätä ei ole aiemmin tarkastettu arkeologisena kohteena.

INVENTOINTI 2013

Aika: 3.6.2013

Löydöt: –

Kuvat: DT2013:39 134

LYHYT KOHDEKuvaus

Vanha kylätontti metsäisessä loivassa rinteessä tienhaaran yläpuolella.

TUTKIMUSKERTOMUS

Sijainti ja maasto:

Sijaitsee Kåddbölen kylään lännestä tulevan vanhan tien vierellä.

Kohteen kuvaus:

Vuoden 1786 kartalle on merkitty Högmon kylän talonpaikkoja kolmeen erilliseen kohtaan. Niistä läntisin on jäänyt ilman asuinrakennuksia jo ehkä varhain 1800-luvulla, sillä se on merkitty senaatin kartalle tuulimyllyn paikkana ilman rakennuksia. Tällä entisellä tonttimaalla on nyt melko tasaisessa loivassa mäenrinteessä isoja mäntyjä, ja ruohikko peittää maan pintaa. Joitakin kiviä näkyi yhdessä maanpinnan syvänteessä ja sen ympärillä, ja ne näyttivät mahdollisilta vanhoilta rakennusten peruskiviltä. Vuoden 1786 kartan osoittamista kolmesta tonttimaasta keskimmäinen on ollut suunnilleen kohdalla, jossa nyt on pihamaata, ja itäisin tonttimaista on kutakuinkin kohdalla, jossa on nyt hiekkakuoppaa ja sen vierellä oleva tasainen kenttä.

Havainnointiolosuhteet kohtalaiset.

Rajaus: suuntaa antava – ohjeellinen – tarkka. Rajaus vanhan kartan osoituksen ja sen perusteella, mitä maastossa saattoi pintapuolisen tarkastelun perusteella päätellä mahdollisesti säilyneeksi kylätontin osaksi.

Luokitusehdotus:

Lisäyksiä: Ohjeitten edellyttämän kohdenimeen tulevan kylän nimen vanhan muodon olen poiminut Högmanin inventointikertomuksessa olevasta kylänimiluettelosta.



Mittakaava 1:10 000.



DT2013:39 134: Högmo, vanhaa talontonttia. Tunnus: 109 Högmo (Högemo).

110 Klovakärret

Ei ole ollut muinaisjäännösrekisterissä.

PERUSTIEDOT

Laji: kiinteä muinaisjäännös

MJ-tyyppi: raaka-aineen hankintapaikat: kaivokset

Ajoitus: historiallinen

Rauhoitusluokka: ei ole määritetty entuudestaan

Lukumäärä: 2 (louhoskuoppa ja sen vieressä hevoskiertoa varten rakennettu alusta)

Säilyneisyys: osittain säilynyt

N = 6668539, E = 264984, Z = 27,5

Koordinaattiselite: tasokoordinaatit luettu GPS-laitteesta hevoskierron keskikohdalle, korkeus kartalta.

Maastomerkintä: ei merkintää

Pinta-ala: muutamia kymmeniä neliömetrejä

Etäisyystieto: Kemiön kirkosta runsas 9 km etelään.

ARKISTOTIEDOT

Tätä ei varmaankaan ole aiemmin tarkastettu arkeologisena kohteena.

INVENTOINTI 2013

Aika: 29.5.2013

Löydöt: –

Kuvat: DT2013:39 103-107, DT2013:39 296

LYHYT KOHDEKuvaus

Metsäalueella on kallioon louhittu nyt osaksi veden täyttämä laaja kuoppa, jonka vierellä on näkyvissä hevoskiertoa varten tehty pyöreä alusta.

TUTKIMUSKERTOMUS

Sijainti ja maasto:

Sijaitsee Vestlaxin seudulla kallioitten välisessä syvämmässä maastonkohdassa olevan Klovakärret-nimisen suon länsikärjessä.

Kohteen kuvaus:

Tästä ilmoitti Kristian Lindroos.

Kallioon tehty louhoskuoppa on jyrkkäseinäinen ja melko säännöllisen suorakaiteen muotoinen. Sen laajuus suusta on arviolta noin 4 X 12 metriä. Louhoskohdan yhdellä reunalla on hevoskierron pohjaksi tasoitettu 14 metrin läpimittainen pyöreä alue, jonka keskellä erottuu hevoskierron akselin kiinnityskohta. Lähelle oli kasattu jätekiveä.

Hevoskierron luoteislaidasta noin 2½ metriä luoteeseen oli jyrkkäreunainen kuoppa, jonka syvyys oli arviolta noin 0,7 metriä ja laajuus suusta noin 3 metriä. Havainnointiolosuhteet olivat hyvät.

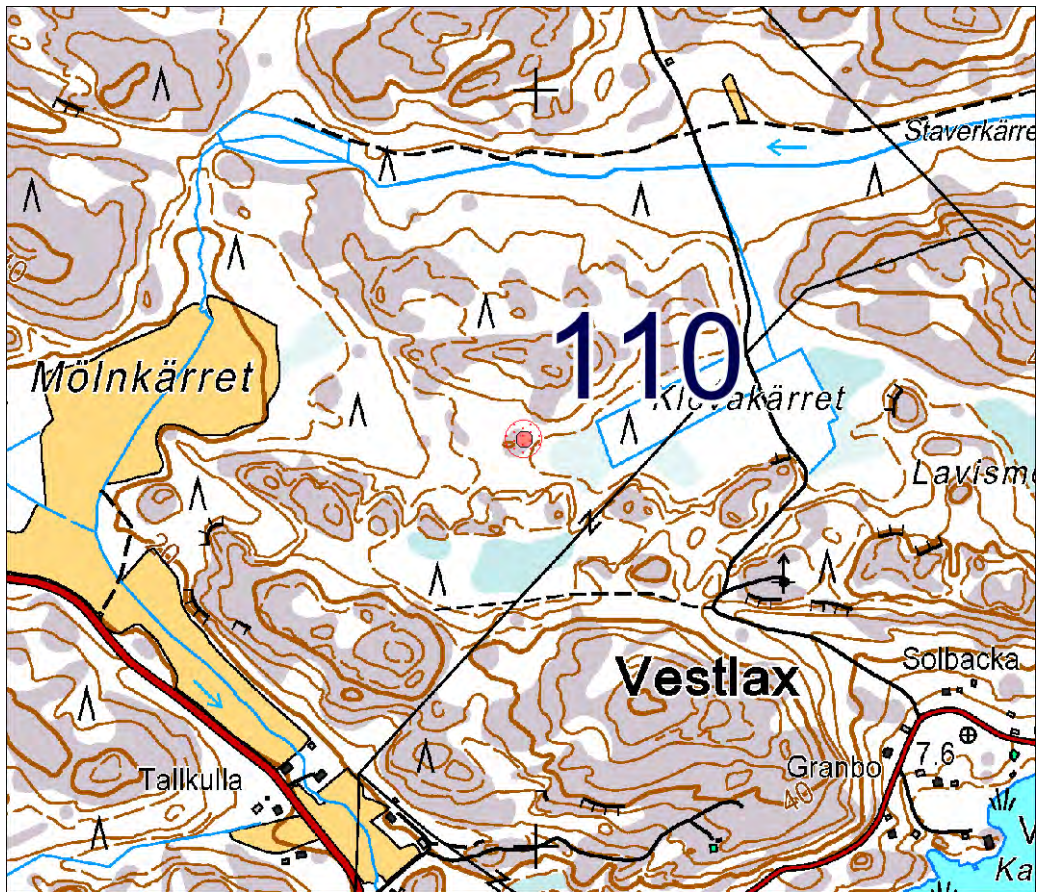
Rajaus: suuntaa antava – ohjeellinen – tarkka.

Luokitusehdotus: 2

Kirjallisuusviitteet: Geologian tutkimuskeskuksen julkaisemassa Suomen kaivoksia listaavassa taulukossa on huomioitu Kemiönsaaren Vestlaxin suunnalta vanhat kuparikaivokset nimeltä Klåfvakärr ja Damhag. Niille ei ole määritelty sijaintipaikkoja kahta erikseen, vaan niihin liittyy vain yksi sijaintitieto, jonka on huomautettu olevan epätarkka, ja se on annettu peruskoordinaattiparilla 6664500, 2432000, mikä osuu tämän sijaintikohdasta vain noin 80 metrin päähän. Samassa lähteessä näitten kaivosten on ilmoitettu toimineen 1500-luvulla, 1630-luvulla sekä vuonna 1744, ja kokonaislouhintamääräksi on ilmoitettu 15 tonnia. Peruskartalla tämä inventointikohde on Klovakärret-nimisen maastonkohdan länsilaidalla, joten senkin puolesta se voi hyvin olla sama kuin mainittu Klåfvakärr, ja ehkä myös Damhagin louhos on sijainnut jossakin lähistöllä, ellei sillä ole tarkoitettu samaa louhosta kuin nimellä Klåfvakärr.

Internetissä olevan taulukkomuotoisen GTK:n julkaiseman tiedoston Suomen kaivoksista aikajaksolla 1530-2001 saa esiin klikkaamalla alleviivattua tekstiä ”taulukko” sivulla:

<http://weppi.gtk.fi/aineistot/kaivosteollisuus/kaivokset1530-2001.htm>



Mittakaava 1:10 000.



DT2013:39 103: Kuparilouhoksen kaivanto (110 Klovakärret).

111 Glimsberget

Ei ole ollut muinaisjäännösrekisterissä

PERUSTIEDOT

Kiinteä muinaisjäännös

MJ-tyyppi: hautapaikat: hautaröykkiöt

Ajoitus: esihistoriallinen

Rauhoitusluokka: ei ole määritelty entuudestaan

Lukumäärä: 1

Säilyneisyys: koskematon

N = 6674113, E = 256888, Z = 17,5

Koordinaattiselite: tasokoordinaatit: GPS; korkeus luettu kartalta.

Maastomerkitä: ei merkintää

Pinta-ala: muutama kymmenen neliömetriä

Etäisyystieto: Kemiön kirkosta 7,5 km lounaaseen.

ARKISTOTIEDOT

Niitä ei ole.

INVENTOINTI 2013

Aika: 13.6.2013

Löydöt: –

Kuvat: DT2013:39 257-258

LYHYT KOHDEKUVAUS

Pitkä kiviröykkiö, joka on kapealla ja korkealla kallionnokalla tai mäenharjalla.

TUTKIMUSKERTOMUS

Sijainti ja maasto:

Sijaitsee Brokärrin vievän Brokärrintien pohjoispuolella olevan Glimsberget-nimisen mäen kaakkoisrinteen alaosassa. Peruskartan korkeuskäyrissäkin erottuu siihen rinteeseen kuuluva pieni kapea ja suhteellisen korkea mäennokka, ja tämä röykkiö on koottu juuri sille kapealle mäennokalle, jonka pituussuunta on suunnilleen itä-länsi. Puusto tämän röykkiön ympärillä on etupäässä havupuita. Katajapensaita on samoilla tienoilla.

Kohteen kuvaus: Varhaisin saatavilla ollut tätä koskeva tieto: tästä ilmoitti kuntainventointia varten Kristian Lindroos 5.6.2013.

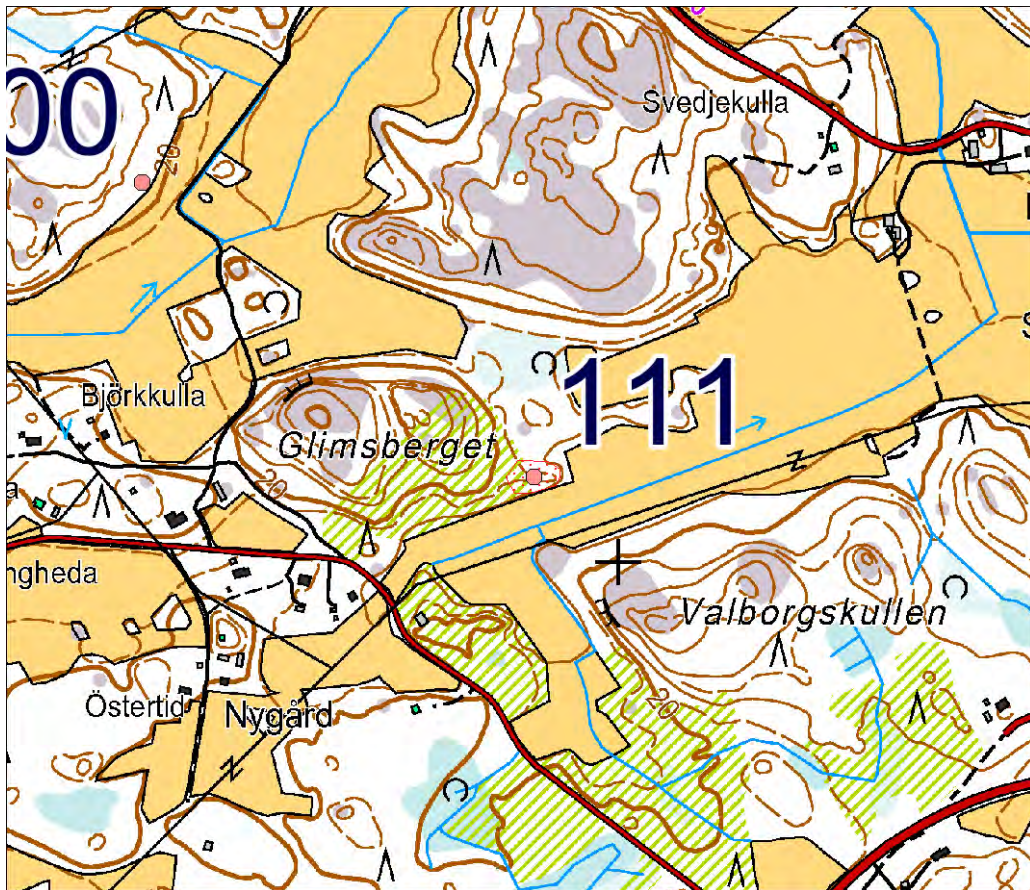
Tässä yhtenäinen kivilatomus on itä-länsi-suunnassa pituudeltaan 17,8 metriä, ja sen leveys keskeltä mitattuna on 7,8 metriä. Kukaties siinä kiviä on ladottu kapealle mäennokalle alunperin useaan vierekkäiseen röykkiöön, joista on sitten muodostunut yhtenäiseltä näyttävä rakenne. Rakenteen muodostuminen pitkänomaiseksi on ehkä aiheutunut joka tapauksessa juuri sen mäennokan kapeudesta, jolle kiviä on ladottu.

Kivikerroksia tässä erottui joissakin paikoin ainakin kaksi. Kiviä oli ladottu tiiviimmin tämän läntiseen puoliskoon, ja itäpuoliskossa kiveys oli hieman harvempaa. Tämän yläpinta on verraten tasainen.

Kivet röykkiössä ovat hieman pyöristyneitä, ja niissä suurin läpimitta on yleensä 0,3–0,4 metrin luokkaa sikäli kuin erottui. Jotkut kivet ovat pienempiä, ja joitakin suurempia maakiviä on röykkiön sisällä. Kivien pinnoissa on jäkälää. Sammal peittää nyt paljolti kiviä ja niitten välejä. Keskellä on mahdollinen matala purkamisjälki, ja sekin on sammalen peitossa. Tämän reunojen vierillä kasvaa muutama iso kuusi, ja röykkiön sisässä kasvaa kaksi pientä koivua.

Rajaus: suuntaa antava – ohjeellinen – tarkka.

Luokitusehdotus: 2



Mittakaava 1:10 000.



DT2013:39 257: Mattkärr, kiviröykkiö (111 Glimsberget). Kuvattu koillisesta.

112 Torvströmossen

Ei ole ollut muinaisjäännösrekisterissä

PERUSTIEDOT

Laji: Kiinteä muinaisjäännös

MJ-tyyppi: hautapaikat: hautaröykkiöt

Ajoitus: esihistoriallinen

Rauhoitusluokka: ei ole määritelty entuudestaan

Lukumäärä: 1

Säilyneisyys: koskematon

N = 6682842, E = 258372, Z = 30

Koordinaattiselite: tasokoordinaatit: GPS; korkeus luettu kartalta.

Maastomerkintä: ei merkintää

Pinta-ala: röykkiön ala

Etäisyystieto: Kemiön kirkosta noin 6½ km luoteeseen.

ARKISTOTIEDOT

Niitä ei ole.

INVENTOINTI 2013

Aika: 11.6.2013

Löydöt: –

Kuvat: DT2013:39 217-219

LYHYT KOHDEKUVAUS

Röykkiö korkeahkolla kalliolla sen pohjoisrinteen yläpuolella. Saman rinteän juurella on metsäautotie.

TUTKIMUSKERTOMUS

Sijainti ja maasto:

Sijaitsee Torvströmossenin suon etelälaitaa myöten menevän metsäautotien eteläpuolisella kalliolla. Lähellä idempänä on kartan mukaan risteys, jossa se tie liittyy Kemiöstä Sauvoon vievään asfalttitiiehen. Kallio on röykkiön ympärillä laajalti melko sileää. Tämän röykkiön lähellä on kalliolla kaksi noin 2–3 metrin läpimittaista siirtolohkareita sekä myös pienempiä lohkaraita. Puusto ympäristössä on männikköä, ja muutoin kasvaa kanervia, sammalta ja jäkälää.

Kohteen kuvaus:

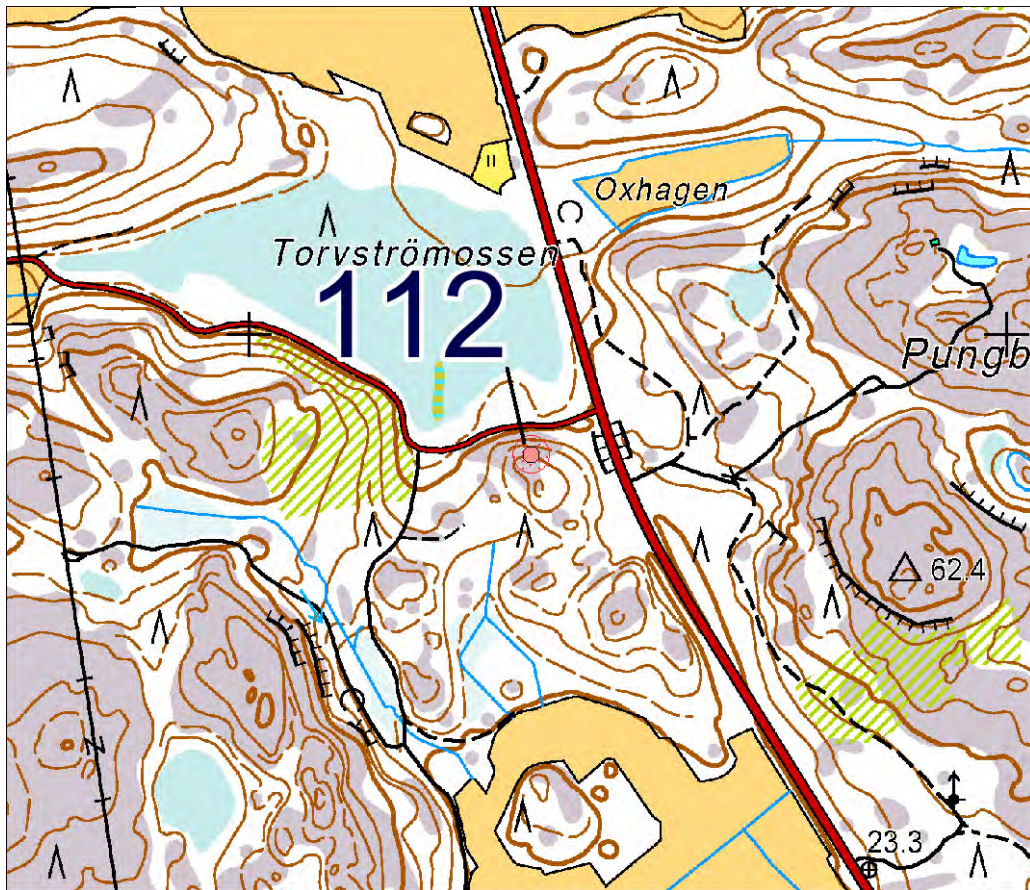
Varhaisin saatavilla ollut tätä koskeva tieto: tästä ilmoitti kuntainventointia varten Kristian Lindroos 5.6.2013.

Noin 6,6–5,3 metrin läpimittainen pohjanmuodoltaan soikea röykkiö kallionraitteen reunalla metsässä lähellä Kemiö-Sauvo-asfalttietä ja yhtä metsäautotietä.

Sijaitsee kallion päällyställä lähellä kohtaa, jossa se liittyy kallion jyrkkään pohjoisrinteeseen. Röykkiön korkeus on 0,4 metrin luokkaa. Röykkiön ulkoreuna näytti ladotun melko tasaisesti kaartuvaksi, ja se muistuttaa soikiota. Kivet tässä röykkiössä ovat osaksi hieman pyörityneitä ja osaksi melko särmikkäitä. Kivissä suurin läpimitta näytti yleensä olevan 0,15–0,4 metrin rajoissa, ja vain harvat kivet ovat niitä mittoja pienempiä tai suurempia. Kiviä on röykkiöön ladottu monin paikoin useampaan kuin yhteen kerrokseen. Kivet ovat paljolti tiiviisti vieretysten. Röykkiön yläpinnan korkeus vaihtelee kivikoostakin riippuen. Paikoin kivien päällä on sammalta, jäkälää ja kariketta. Purkamisjälkiä en tässä erottanut, mutta reunoilta näyttää luistaneen kiviä alas kalliota. Yksi pieni mänty on röykkiön itälaidalla; muutoin laitojen vierillä on pieniä puuntaimia.

Rajaus: suuntaa antava – ohjeellinen – tarkka.

Luokitusehdotus: 2



Mittakaava 1:10 000.



DT2013:39 217: Eknäs, röykkiö (112 Torvströmossen). Kuvattu etelästä.

113 Ledukärr 1

Ei ole ollut muinaisjäännösrekisterissä

Laji: kiinteä muinaisjäännös

MJ-tyyppi: kivirakenteet: latomukset

Ajoitus: ajoittamaton

Rauhoitusluokka: ei ole määritelty entuudestaan

Lukumäärä: 1

Säilyneisyys: osittain säilynyt

N = 6684114, E = 264796, Z = 17,5

Koordinaattiselite: tasokoordinaatit: GPS; korkeus luettu kartalta.

Maastomerkintä: ei merkintää

Pinta-ala: muutama neliometri

Etäisyystieto: Kemiön kirkosta runsas 6 km pohjoiseen.

ARKISTOTIEDOT

Varmuudella tähän liittyviä arkistotietoja en tunne. Volter Högman on käsikirjoituksessaan vuonna 1886 käsitellyt sivulla 11 Smedsin torpan lähellä sijainneita röykkiöitä, joitten mitat hän on kuitenkin ilmoittanut siksi suuriksi, että mitään niistä ei ole helppoa samaistaa tähän. Lisäksi niitä röykkiöitä koskevat sijaintitiedot ovat moniselitteisiä eivätkä välttämättä viittaa tämän sijaintipaikkaan.

INVENTOINTI 2013

Aika: 22.5.2013

Löydöt: –

Kuvat: DT2013:39 50-51

LYHYT KOHDEKuvaus

Hajanainen kivilatomus pienellä kallionharjanteella metsässä.

TUTKIMUSKERTOMUS

Sijainti ja maasto:

Sijaitsee Svarträsketin järven koillispuolisessa kallioisessa metsässä. Tämän lähetyvillä maan pintaa peittävät osaksi heinät, sammalet ja jäkälät.

Kohteen kuvaus:

Löysin tämän inventoinnissa 22.5. Myöhemmin kuulin tätä koskevan ilmoituksen Kristian Lindroosilta, joka oli havainnut tämän aiemmin.

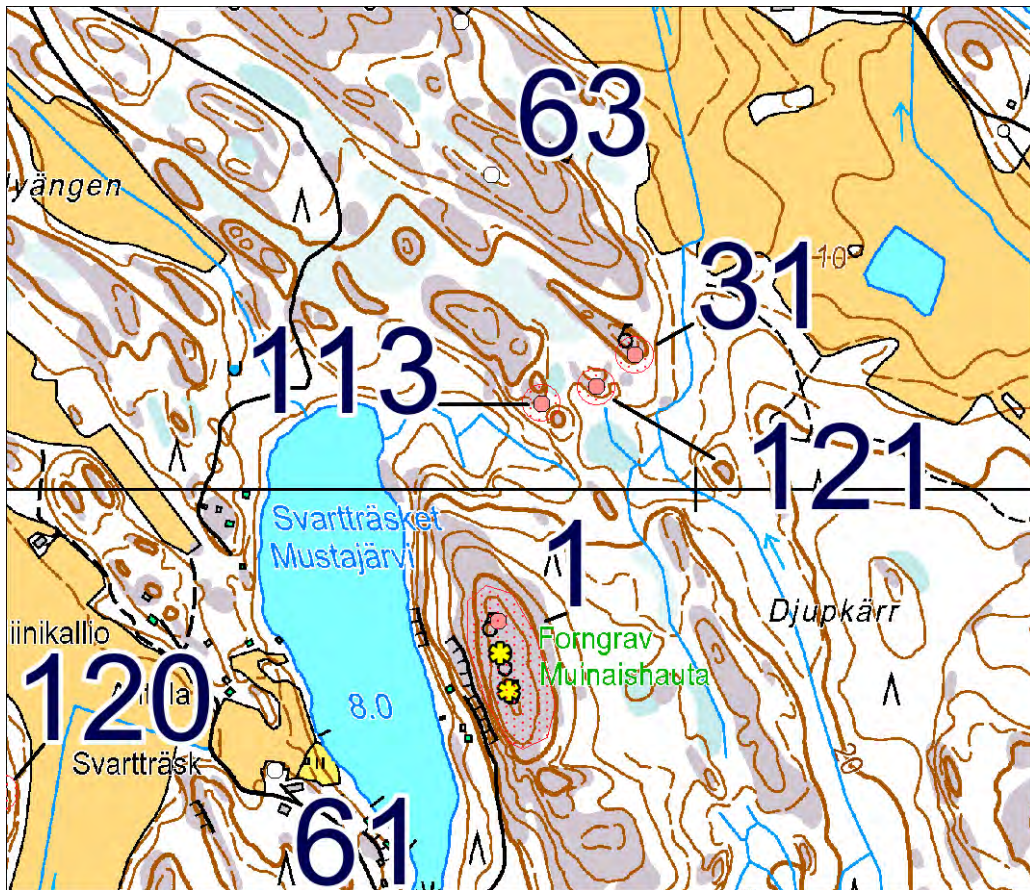
Tässä pienen ja kapean pohjois–etelä-suuntaisen kallionselänteen eteläpäähän on koottu latomus, joka nykyisellään on matala ja hajanainen. Latomuksen pituus luoteis–kaakko-suunnassa on 7,3 metriä; leveys on 3,5 metriä. Korkeus on arviolta 0,3 metrin luokkaa.

Latomus on koottu loivasti kuperalle kallion päällykselle. Alkuperäisen pohja-alan muotoa on vaikeata hahmottaa. Ulkoreuna on osaksi hieman epämääräinen; reunimmaisista kiviä on hajallaan harvassa. Latomuksen alla oleva kallionnokka on kaakkoislaidaltaan jyrkkäreunainen, ja latomuksen kaakkoinen laita ulottuu siihen kallion reunaan asti. Kivet ovat jonkin verran pyörityneitä. Kivien suurin läpimitta tässä latomuksessa näytti olevan tavallisesti rajoissa 0,15–0,5 metriä. Kiviä on osittain vain yhdessä kerroksessa, ja osittain niitä on myös päällekkäin. Paikoin tätä latomusta on pengottu kalliota myöten. Kivien pinnoissa on jäkälää ja sammalta.

Rajaus: suuntaa antava – ohjeellinen – tarkka.

Luokitusehdotus: 2

Lisäyksiä: Tälle muinaisjäännökselle valitsemani muinaisjäännöksen nimi johtuu viereisen vanhan pellon nimestä Ledukärr: <http://digi.narc.fi/digi/view.ka?kuid=11221425>



Mittakaava 1:10 000.



DT2013:39 50: Kohde 113 Ledukärr 1. Kuvattu lounaasta.

114 Ängviksbergen

Ei ole ollut muinaisjäännösrekisterissä

PERUSTIEDOT

Laji: Kiinteä muinaisjäännös

MJ-tyyppi: hautapaikat: hautaröykkiöt

Ajoitus: pronssikautinen

Rauhoitusluokka: ei ole määritelty entuudestaan

Lukumäärä: 1

Säilyneisyys: osittain säilynyt

N = 6679603, E = 246275, Z = 64

Koordinaattiselite: tasokoordinaatit: GPS; korkeus luettu kartalta.

Maastomerkintä: ei merkintää

Pinta-ala: 50 m²

Etäisyystieto: Kemiön kirkosta 18 km länteen.

ARKISTOTIEDOT

Niitä on tiedossa vain vuodelta 1886 oleva Volter Högmanin käsikirjoituksen maininta, jonka mukaan Ängvikshögbergetillä olisi kivistä tai kiviröykkiötä. Sen tarkastaminen oli vuonna 1886 jäänyt tekemättä, koska Högman ei ollut saanut opasta opastamaan häntä paikalle.

INVENTOINTI 2013

Aika: 18.6.2013

Löydöt: –

Kuvat: DT2013:39 272-281, DT2013:39 308-309

LYHYT KOHDEKuvaus

Korkea ja korkeareunainen kiviröykkiö metsäisen ja kallioisen mäen harjalla uuden kolmiomittauspisteen vieressä.

TUTKIMUSKERTOMUS

Sijainti ja maasto:

Sijaitsee Kemiönsaaren länsirannalla olevan laajan Ängviksbergenin korkeimmalla kohdalla sen itäreunalla. Paikalta on näköala merelle. Puusto ympäristössä on pientä männikköä. Muutoin kasvaa mm. kanervia ja jäkälää.

Kohteen kuvaus:

Tähän viittaava tieto on Volter Högmanin käsikirjoituksessa vuodelta 1886 sivulla 18, mutta tarkempia tietoja siinä ei ole, koska Högman ei ollut käynyt Ängviksbergenillä eli Ängvikshögbergetillä.

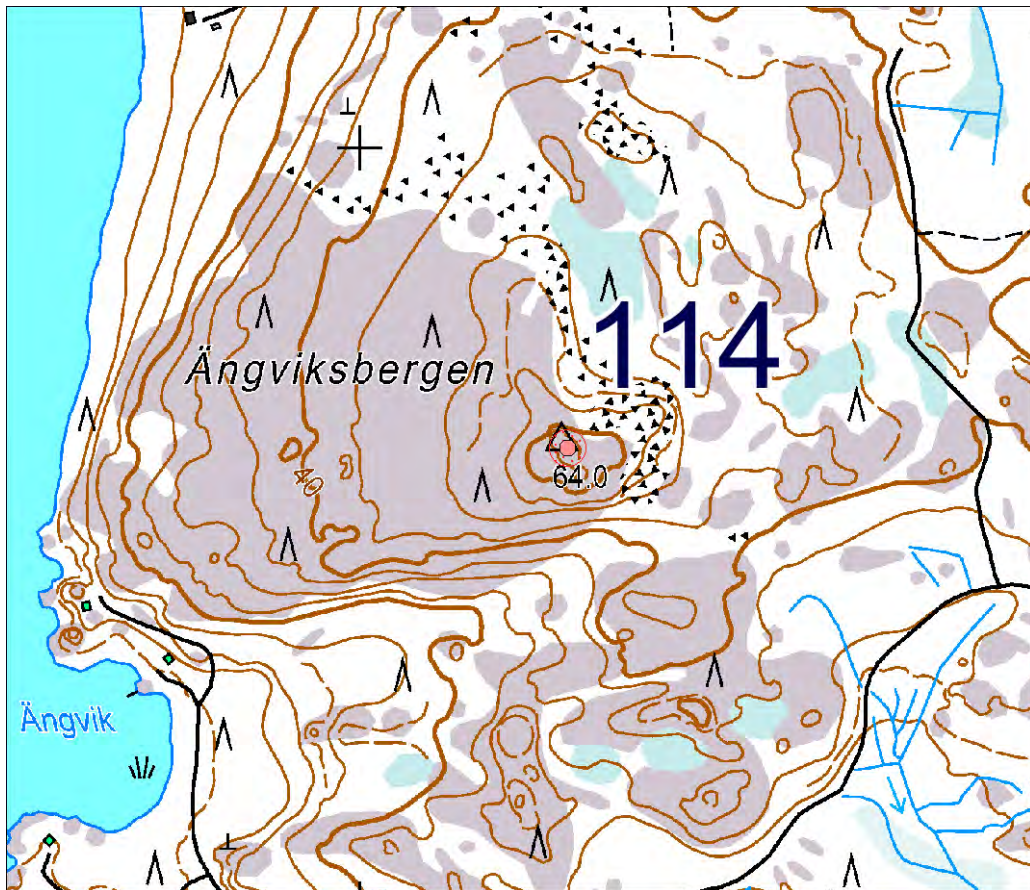
Korkea pohjaltaan soikea kiviröykkiö, jonka suurin halkaisija on noin 8 metrin luokkaa. Röykkiön reunassa erottuu paikoin ehjää noin 0,8 metrin korkuista kylmämuurattua pystysuoraa seinämää. Sijaitsee kallioisen laajan mäen huipulla. Röykkiön pinnalla olevista kivistä yhteen on kiinnitetty matala rautainen monikulmiopultti. Kalliolla röykkiön vieressä on toinen pultti, ja röykkiön päälle on pystytetty pitkä puuriuku.

Tämä on rakennettu avokallion korkeimmalle kohdalle. Kivirakenteen läpimitta pohjois–etelä-suunnassa on 7,4 metriä ja itä–länsi–suunnassa 8,2 metriä; korkeus on arviolta 1,2 metriä. Mittasin tämän röykkiön kylmämuuratun reunuksen korkeudeksi 0,8 metriä sen kaakkoisreunalla, jossa se näytti melko ehjältä. Kivet röykkiössä ovat yleensä osittain pyörityneitä. Suurin läpimitta näkyvillä olevissa kivissä näytti olevan yleensä arviolta 0,25–0,4 metrin rajoissa; paikoin näkyi pienempiä kiviä, ja ainakin kalliota vasten on ladottu myös suurempia. Röykkiön yläpinta on kupera. Kivien pinnoissa ei erottunut sammalta. Niissä oli verraten pieniä jäkälärenkaita. Kiviä näytti jonkin verran puretun röykkiöstä, mutta mitään selvää purkamalla tehtyä kraatteria ei näkynyt. Mainittu ulkoreunojen kylmämuuraus on paikoin sortunut. Röykkiön reunojen tuntumassa kasvaa pieniä mäntyjä, koivuja ja kuusia.

Noin viisi metriä röykkiön luoteislaidalta luoteeseen on kalliolla kivistä ladottu rengas, jonka läpimitta on noin 1,2–1,3 metrin luokkaa. Toinen, noin 0,8–0,9 metrin läpimittainen samoin kivistä ladottu rengas on röykkiön vastakkaisella puolella. Nämä näkyvät niistä erikseen ottamissani kuvissa.

Rajaus: suuntaa antava – ohjeellinen – tarkka.

Luokitusehdotus: 1



Mittakaava 1:10 000.



DT2013:39 274: Tolvsnäs, hiidenkiuas, johon on sijoitettu mittauspiste (114 Ängviksbergen). Tässä näkyy hiidenkiukaan itälaidalla olevaa pystysuoraa kylmämuurattua seinämää.

115 Grytkärret

Ei ole ollut muinaisjäännösrekisterissä.

PERUSTIEDOT

Laji: Kiinteä muinaisjäännös

MJ-tyyppi: kivirakenteet: latomukset

Ajoitus: ajoittamaton

Rauhoitusluokka: ei ole määritelty entuudestaan

Lukumäärä: 1

Säilyneisyys: osittain säilynyt

N = 6671834, E = 269334, Z = 20

Koordinaattiselite: koordinaatit ovat kaksien GPS-lukemien keskiarvot pyöristettynä. Korkeus on luettu kartalta.

Maastomerkitä: ei merkintää

Pinta-ala: röykkiön ala

Etäisyystieto: Kemiön kirkosta 8 km kaakkoon.

ARKISTOTIEDOT

Niitä ei varmaankaan ole.

INVENTOINTI 2013

Aika: 5.6. ja 10.6.2013

Löydöt: –

Kuvat: DT2013:39 213-214

LYHYT KOHDEKuvaus

Melko selvärajainen pieni kivilatomus kalliolla metsässä. Lähellä ei ole rakennuksia.

TUTKIMUSKERTOMUS

Sijainti ja maasto:

Sijaitsee Pedersån rantatien länsipuolella olevassa laaja-alaisessa metsässä. Sijaintipaikan lähiympäristössä on melko tasaisia kallionnokia, ja niiden välissä kasvaa pientä sekalaista puustoa. Matalampaan kasvillisuuteen näytti sijaintipaikan ympäristössä kuuluvan kanervaa, sammalta, jäkälää ja katajia. Noin 4–10 metrin etäisyydellä tästä latomuksesta on kaksi noin kolmen metrin läpimittaista siirtolohkareta.

Kohteen kuvaus:

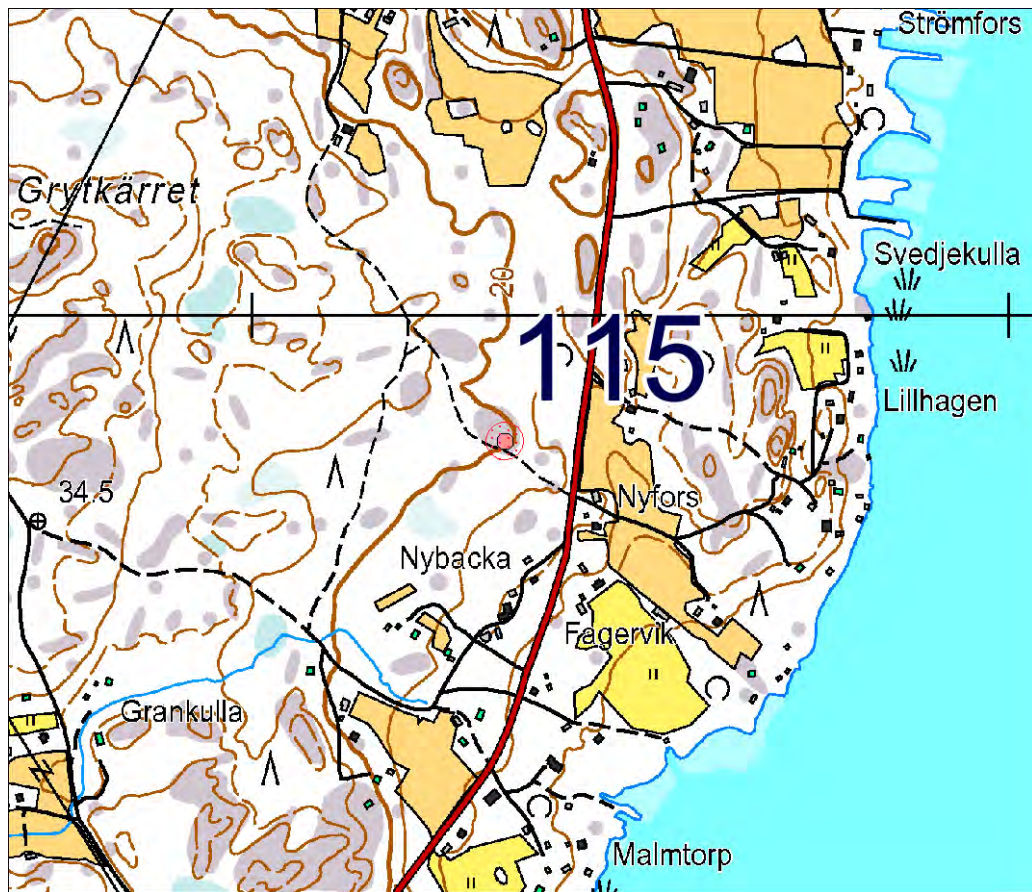
Varhaisin saatavilla ollut tätä koskeva tieto: tästä ilmoitti kuntainventointia varten Kristian Lindroos 5.6.2013.

Sileällä kalliolla on osaksi sammalen ja jäkälän peittämä matala, pohja-alansa muodolta lähinnä soikea kivilatomus. Näyttää, että tämä latomus on säilynyt melkoisen ehjänä, joskin mahdollisesti joitakin kiviä on joutunut tästä irtaalleen. Latomuksen läpimitta itä-länsi-suunnassa on 3,7 metriä ja vastakkaisessa suunnassa 3,4 metriä. Korkeutta ei ole tässä helppoa arvioida.

Kivet tässä röykkiössä eivät olleet erityisen suuria. Kasvillisuuden peitosta ei tainnut juuri näkyä ollenkaan sellaisia kiviä, joitten suurin läpimitta olisi ylittänyt 25 senttimetriä. Kivien näkyvät osat olivat hieman pyörityneitä. Ei selvinnyt, oliko kiviä paikoin yhtä useammassa kerroksessa. Ainoakin kivikerros näytti paikoin harvalta niin, että kivien välissä näytti olevan rakoja.

Rajaus: suuntaa antava – ohjeellinen – tarkka.

Luokitusehdotus: 2.



Mittakaava 1:10 000.



DT2013:39 213: Pederså, Grytkärret, röykiö (115 Grytkärret). Kuvattu pohjoisesta.

116 Söderängen

Ei ole ollut muinaisjäännösrekisterissä.

PERUSTIEDOT

Laji: ei määritelty

tyyppi: kiviroykkiö

Ajoitus: ajoittamaton

Rauhoitusluokka:

Lukumäärä: 1

Säilyneisyys: koskematon

N = 6676129, E = 269715, Z = 15-17,5

Koordinaattiselite: tasokoordinaatit luettu GPS-laitteesta, korkeus kartalta.

Maastomerkitä: ei merkintää

Pinta-ala: røykkiön ala

Etäisyystieto: Kemiön kirkosta 6 km itäkaakkoon.

ARKISTOTIEDOT

Tämä ei ole tietääkseni ollut aiemmin arkeologisen tarkastuksen kohteena.

INVENTOINTI 2013

Aika: 10.6.2013

Löydöt: –

Kuvat: DT2013:39 215-216

LYHYT KOHDEKUVAUS

Tiivis isojen pyörityneitten kivien ryhmä kalliolla.



Mittakaava 1:10 000.

TUTKIMUSKERTOMUS

Sijainti ja maasto:

Sijaitsee Elmdalin kylässä mäellä, joka on laajan peltovainion ja Långholmenin saarelle jatkuvan sähkölinjan eteläpuolella. Tämä sijaitsee maastonkohdassa, jossa mäenrinne taittuu vainiota kohti laskeutuvaksi. Tämän ympärillä on havupuuvältaista metsää, ja niillä tienoilla, missä tämä röykkiö on, ei ole yleensä lohkareita maan tai kallion pinnalla näkyvissä.

Kohteen kuvaus:

Tämän näytti Kristian Lindroos 5.6.2013.

Tasaisella kalliolla on suuria pyöristyneitä kiviä tiiviinä ryhmänä, jonka pohja-alan muoto on pitkänomainen, ehkä hieman soikiomainen. Sen pituus itä-länsi-suunnassa on noin 8,4 metriä ja leveys pohjoinen-etelä-suunnassa 4,9 metriä. Korkeus on ehkä puolen metrin luokkaa. Tämän kiviryhmän ulkoreuna on melko ehyen näköinen.

Kivien suurimmat läpimitat röykkiössä näyttivät olevan yleensä noin 0,5 – 0,7 metrin luokkaa, ja niitä näytti olevan vain yhdessä kerroksessa. Kivet tässä ryhmässä ovat lähes kauttaaltaan sammalpeitteisiä. Purkamisjälkiä ei erottunut. Röykkiön sisässä kasvaa pieniä puita. Havainnointiolosuhteet hyvät.

Rajaus: suuntaa antava – ohjeellinen – tarkka.



DT2013:39 216: Elmdal, kivistörykkiö (116 Söderängen). Tässä näkyy röykkiön länsipäätä. Kuvattu pohjoisesta.

117 Rekuån

Ei ole ollut muinaisjäännösrekisterissä.

PERUSTIEDOT

Laji: kiinteä muinaisjäännös

MJ-tyyppi: hautapaikat: hautaröykkiöt

Ajoitus: pronssi- ja/tai rautakausi

Rauhoitusluokka: ei ole määritelty entuudestaan

Lukumäärä: 1

Säilyneisyys: osittain säilynyt

N = 6677197, E = 267350, Z = 32,5–35

Koordinaattiselite: tasokoordinaatit luettu GPS-laitteesta keskelle röykkiön jäännöstä, korkeus kartalta.

Maastomerkitä: ei merkintää

Pinta-ala: röykkiön ala

Etäisyystieto: Kemiön kirkosta 3,4 km itään.

ARKISTOTIEDOT

Tiedossa ei ole arkistoaineistoa tähän liittyneistä arkeologisista tarkastuksista.

INVENTOINTI 2013

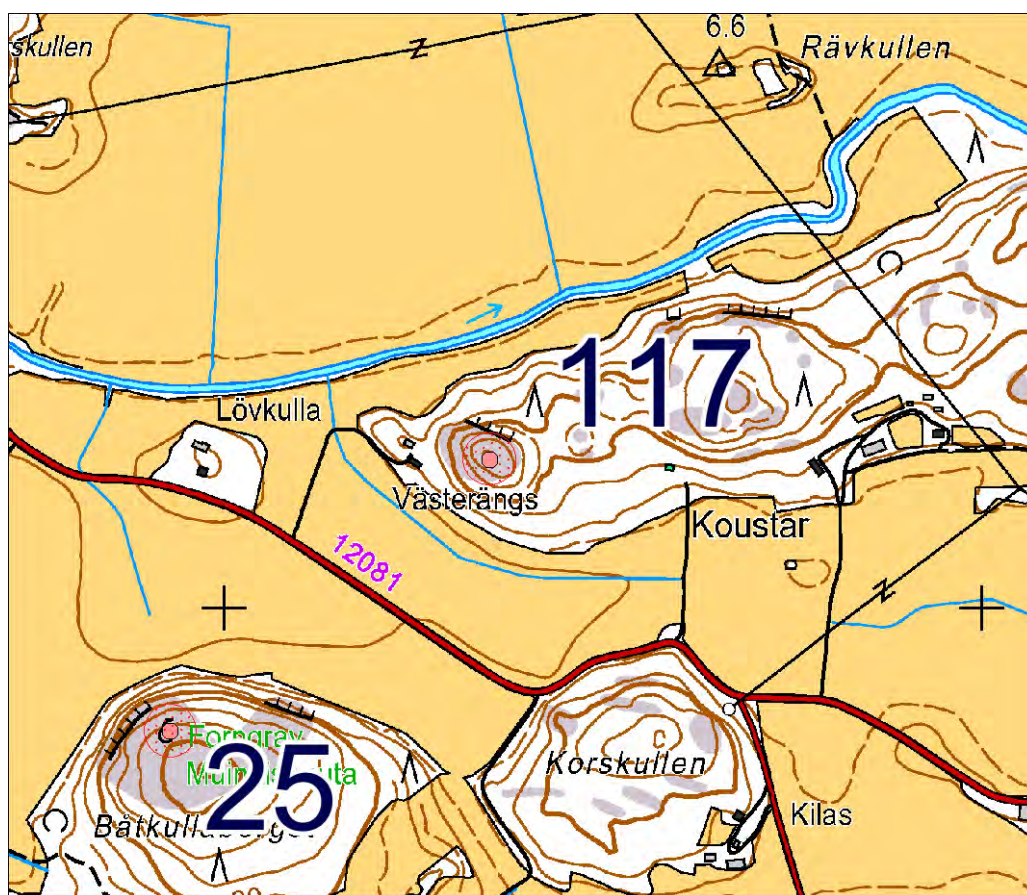
Aika: 12.6.2013

Löydöt: –

Kuvat: DT2013:39 229-230

LYHYT KOHDEKUVAUS

Hiidenkiukaan jäännös peltojen ympäröimän mäennokan länsipään korkeimmalla harjanteella.



Mittakaava 1:10 000.

TUTKIMUSKERTOMUS

Sijainti ja maasto:

Sijaitsee Rekujoen ja tien numero 12081 välisellä harjanteella. Samalla harjanteella puusto on pientä, ja

maan pintaa avokallionnokkien ulkopuolella peittävät sammalet ja jäkälät. Katajia kasvaa paikoin. Mäen harjalla ei juuri näy luonnollista louhikkoa.

Kohteen kuvaus:

Varhaisin saatavilla ollut tätä koskeva tieto: tästä ilmoitti kuntainventointia varten Kristian Lindroos 5.6.2013.

Kiviröykkiön jäännös avokallion säännöllisen kuperalla huipulla. Röykkiön pohja-alan pituus on nykyisellään 12,0 metriä ja leveys 7,2 metriä. Aiemmin mitat ovat ehkä olleet pienempiä, mutta hajottaminen on saattanut levittää kiviä alkuperäistä laajemmalle. Tämän korkeus on vain noin 0,5 metriä. Röykkiössä olevat ja olleet kivet näyttivät yleensä vain hieman pyörityneiltä; ne olivat pikemminkin särmikkäitä. Yksittäisten kivien suurimmat läpimitat näyttivät olevan yleensä rajoissa 0,15 – 0,4 metriä.

Röykkiön kivien pinnoissa on jonkin verran sammalta ja paljon jäkälää, ja kivien välissä oli paikoin sammalta. Näytti, että tätä kivirakennetta on joskus pahoin hajotettu niin, että purkamisjälkiä erottuu useitakin. Lisäksi voi nähdä kiviä, jotka olivat ehkä röykkiön keskuksen suunnasta siirrelyjä. Penkomsijälkien pohjat olivat jo alkaneet peittyä kasvillisuuden alle. Röykkiönjäännöksen sisällä kasvoi kaksi pientä mäntyä.

Havainnointiolosuhteet hyvät.

Rajaus: suuntaa antava – ohjeellinen – tarkka.

Luokitusehdotus: 2

Lisäyksiä: paikalta on näkyvyyttä kauaksi



DT2013:39 230: Koustar, hiidenkiuas (117 Rekuån). Kuvattu lännestä.

118 Dalkarbyträsket

Ei ole ollut muinaisjäännösrekisterissä.

PERUSTIEDOT

Laji: kiinteä muinaisjäännös

MJ-tyyppi: asuinpaikat: torpat

Ajoitus: historiallinen

Rauhoitusluokka:

Lukumäärä: 4

Säilyneisyys: osittain säilynyt

N = 6681639, E = 263299, Z = 5-15

Koordinaattiselite: tasokoordinaatit luettu GPS-laitteesta pohjoisimmalle neljästä rakennuksen perustuksesta, korkeusrajat ovat kartalta, ja niiden sisälle jäävät kaikkien rakennusten jäännösten sijaintikorkeudet.

Maastomerkitä: ei merkintää

Pinta-ala: joitakin satoja neliömetrejä yhteensä

Etäisyystieto: Kemiön kirkosta vajaan 4 km pohjoiseen.

ARKISTOTIEDOT

Tästä ei tietääkseni ole tehty aiemmin muistiinmerkitöjä arkeologisena kohteena.

INVENTOINTI 2013

Aika: 13.6.2013

Löydöt: –

Kuvat: DT2013:39 253-256

LYHYT KOHDEKuvaus

Selvästi erottuvia rakennusten pohjia lähellä pihamaata kuiville jääneen pienen järven rannalla.

TUTKIMUSKERTOMUS

Sijainti ja maasto:

Sijaitsevat Dalkarbyträsket-nimisen vainion koillislaidalla olevilla pienillä harjanteilla. Pohjoisin rakennuksen perustuksista on mäntymetsikön reunassa.

Kohteen kuvaus:

Maanomistaja ja muut ovat pohdiskelleet näitten rakennustenjäännösten historiallista merkitystä. Paikalla käydessäni minua opasti Jouko Hoikkala, jonka maalla nämä ovat.

Neljästä rakennuksen perustuksesta pohjoisin on sijainnissa 6681639, 263299. Peruskivet erottuvat siinä selvästi, ja niiden muodostaman kivijalan pituus koillinen-lounas-suunnassa on 7,0 metriä ja leveys 6,2 metriä. Pohjoisnurkassa on uunin jäännös ja kivijalan sisällä on monttu.

Sijainnissa 6681587, 263284 on kuusi metriä pitkä pohjois-etelä-suuntainen kivirivi. Melko lähellä edellistä sijainnissa 6681591, 263308 erottuu ehkä noin 4 X 4 metrin alalla matala monttu, jonka kohdalla on varmaankin myös ollut jokin pieni rakennus. Eteläisin rakennuksen jäännös on viljelysmaitten ympäröimällä pienellä mäenharjalla. Siinä erottuu tulisija, jonka kohdalla on ehkä noin 5 X 5 metrin alalla näkyvillä rakennuksen jäännöksiä. Tämä on sijainnissa 6681527, 263328.

Näihin rakennuksiin liittyvää perimätietoa ei ole säilynyt. Eteläisimmän vieressä on perimätiedon mukaan ollut järven ranta, josta on kerrottu ongittun. Vanhojen karttojen tarkastelu osoittaa, että nämä neljä rakennuksen paikkaa on merkitty vuoden 1788 kartalle kolmen erillisen tonttimaan kohdalle. Vuosien 1877 ja 1878 mittauksiin perustuvalla senaatin kartalla ei ole rakennuksia näitten tonttimaitten kohdalla.

Vanhemmalla kartalla järven ranta on eteläisimmän rakennuksen jäännöksen vieressä, senaatin kartalla hieman kauempana. Perimätieto järven rannan onkipaikasta saattaakin liittyä mahdollisesti joihinkin tulva-aikoihin.

Tarkastellut vanhat kartat ovat internetissä seuraavissa poluissa ja osoitteissa: Digitaaliarkisto: Maanmittaushallitus > Maanmittaushallituksen uudistusarkisto > Kemiö > Gästerby; Gästerby, Lappdal ja Träskböle: tiluskartta ja selitys 1788-1788 (A33:21/4-7)

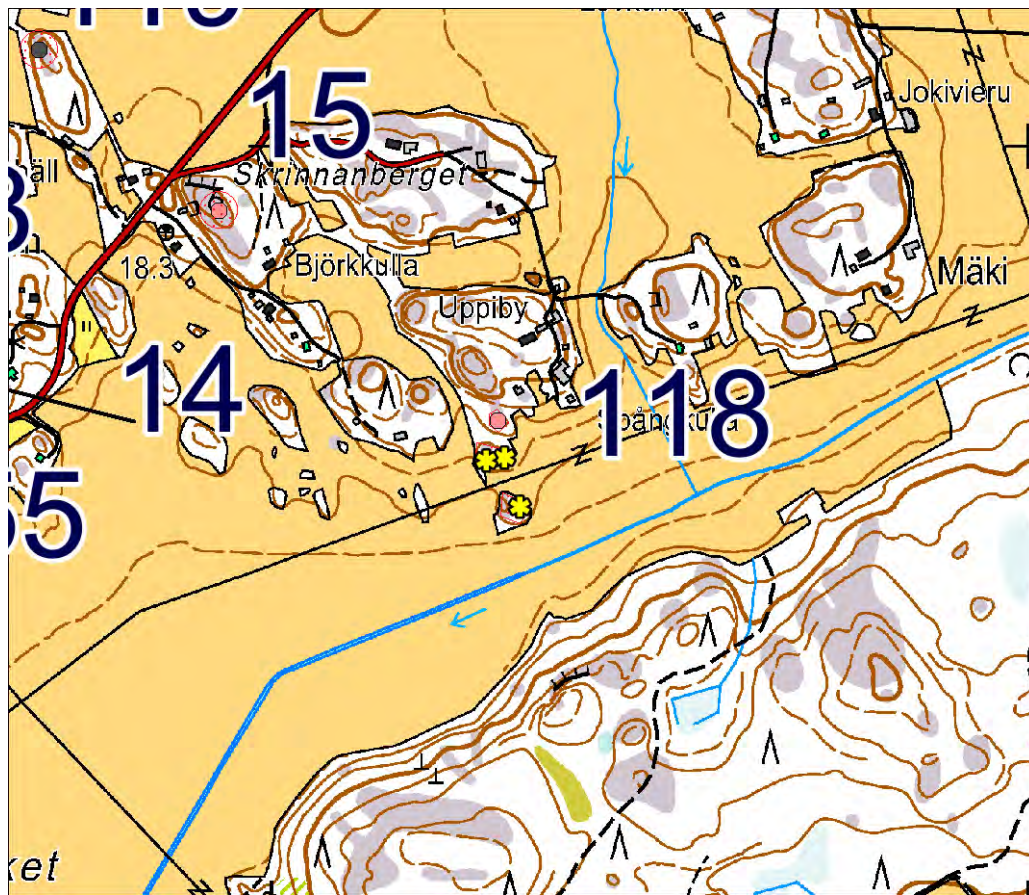
<http://digi.narc.fi/digi/view.ka?kuid=10980829>

Digitaaliarkisto: Karttakokoelmat > Topografikarttojen kokoelma > Venäläiset topografikartat 1:21 000 > Turun ja Porin lääniä, Piikkiön 85,702 km² ja Halikon 38,122 km² kihlakuntia. 123,824 km². [Kemiön saari, pohjoisosa] (VII 19)

<http://digi.narc.fi/digi/view.ka?kuid=1411072>

Havainnointiolosuhteet kohtalaiset; kasvillisuus peitti maata, mutta rakennusten perustukset erottuivat selvästi.

Rajaus: suuntaa antava – ohjeellinen – tarkka. Rajaus näkyvien rakenteitten perusteella.
Luokitus ehdotus:



Mittakaava 1:10 000.



DT2013:39 254: Gästerby, vanhoja rakennusten paikkoja (118 Dalkarbyträsket). Rakennuksen pohja sijainnissa 6681527, 263328. Kuvattu etelästä.

119 Reserve ängarne

Ei ole ollut muinaisjäännösrekisterissä.

PERUSTIEDOT

Laji: ei määritelty

MJ-tyyppi: kivirakenteet: latomukset?

Ajoitus: ajoittamaton

Rauhoitusluokka: ei ole määritelty entuudestaan

Lukumäärä: 1

Säilyneisyys: koskematon

N = 6682128, E = 262692, Z = 22,5

Koordinaattiselite: tasokoordinaatit luettu GPS-laitteesta, korkeus kartalta.

Maastomerkinä: ei merkintää

Pinta-ala: rökkiön ala

Etäisyystieto: Kemiön kirkosta noin 4 ½ km pohjoiseen.

ARKISTOTIEDOT

Niitä ei taida olla.

INVENTOINTI 2013

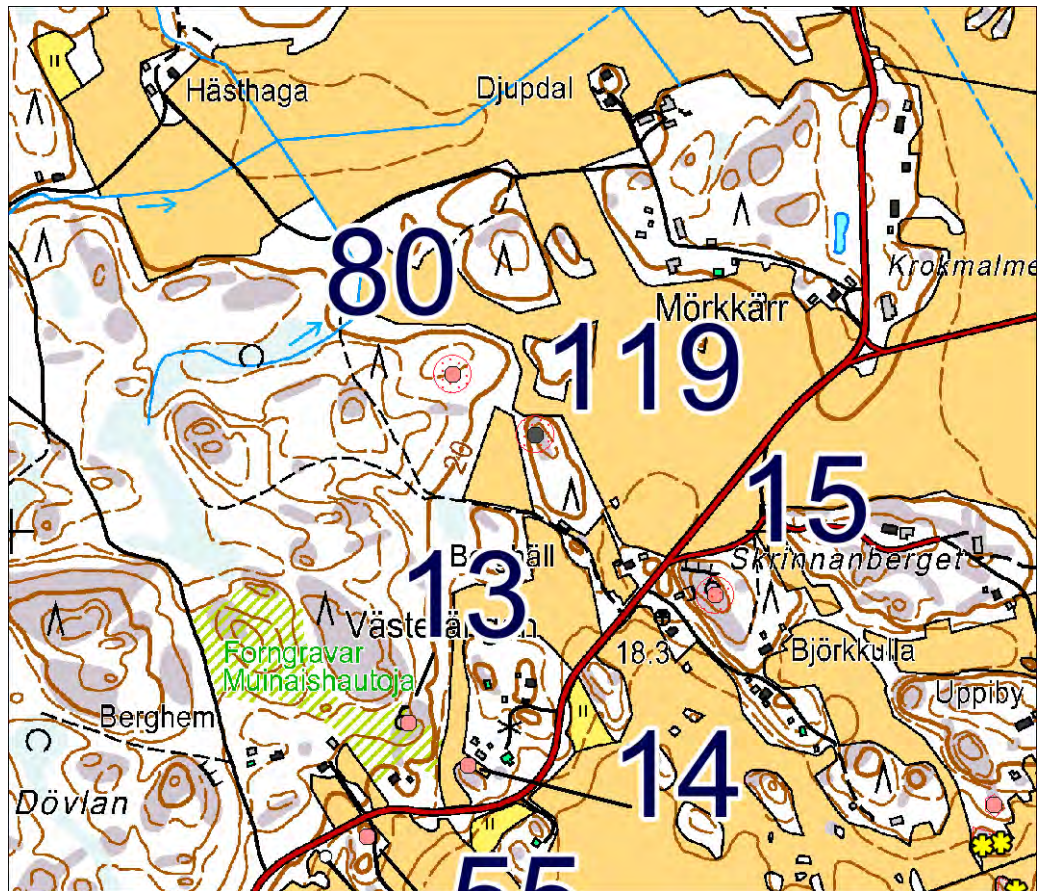
Aika: 6.6.2013

Löydöt: –

Kuvat: DT2013:39 175-177, DT2013:39 302

LYHYT KOHDEKUVAUS

Matala osaksi sammalien alla oleva kiviröykkiö vainoitten ympäröimässä havupuita kasvavassa metsäsaarekkeessa. Maastossa tämän kohteen ympärillä oli suuria kivenlohkareita harvana louhikkona. Ympäristössä maan pinta on tasaista ja se on paljolti varpujen, sammalen ja jäkälien peitossa.



Mittakaava 1:10 000.

TUTKIMUSKERTOMUS

Sijainti ja maasto:

Sijaitsee runsas 400 metriä länteen risteyksestä, jossa Lappdaliin vievä tie haarautuu Svarträsketille menevästä tiestä.

Kohteen kuvaus:

Varhaisin saatavilla ollut tätä koskeva tieto: tästä ilmoitti kuntainventointia varten Kristian Lindroos 5.6.2013.

Luonnonkivikko tai matala kiveys, jossa pienehköjä kiviä on vierekkäin yhtenä kerroksena, joka paikoin saattaa olla harvakin. Tähän kuuluvat kivet ovat paljolti sammalen alla. Se, ja laitemmaisten kivien harva sijaintikin tekevät pohja-alan läpimittojen ottamisen tulkinnanvaraiseksi. Pituus on noin 6,4 metriä ja leveys 3,9 metriä.

Tämä kiviryhmä sijaitsee ehkä maapohjalla matalan painanteen kohdalla. Tässä rakenteen tai muodostuman suurimmaksi korkeudeksi voisi arvioida ehkä enintään 30 senttimetriä. Pituussuunta on pohjoinen-etelä. Vaikka kiviä on tässä vain yhtenä kerroksena, joka lisäksi ehkä on paikoin harva, siihen kuuluvat kivet ovat kuitenkin selvästi koolla yhtenäisenä rykelmänä. Reunat ovat epäselvät, mutta sisempänä kiviä on taajemmassa. Sikäli, kuin erottui, tässä kivikossa kivet ovat yleensä hieman pyöristyneitä ja niitten suurimmat läpimitat näyttivät olevan yleensä lähellä 0,4 metriä, joko vähän alle tai yli. Tässä kivien pinnoissa erottui runsaasti sammalta ja jäkälääkin hieman. Havainnointiolosuhteet hyvät, mutta kohde oli osittain sammalen peittämä.

Rajaus: suuntaa antava – ohjeellinen – tarkka.

Luokitus ehdotus: 2

Lisäyksiä: Suositusten edellyttämän kohteen nimen olen poiminut tälle vanhalta kartalta (vuodelta 1788).



DT2013:39 175: Gästerby, kivröykkiö (119 Reserve ängarne). Kuvattu lännestä.

120 Bykärret

Ei ole ollut muinaisjäännösrekisterissä.

PERUSTIEDOT

Laji: kiinteä muinaisjäännös

MJ-tyyppi: kivirakenteet: latomukset

Ajoitus: ajoittamaton

Rauhoitusluokka: ei ole määritelty entuudestaan

Lukumäärä: 1

Säilyneisyys: osittain säilynyt

N = 6683600, E = 264080, Z = 20

Koordinaattiselite: tasokoordinaatit luettu GPS-laitteesta, korkeus kartalta.

Maastomerkitä: ei merkintää

Pinta-ala: röykkiön ala

Etäisyystieto: Kemiön kirkosta vajaa 6 km pohjoiseen.

ARKISTOTIEDOT

Henrik Asplund

tark. 2009

–
(Gesterby-nimisen
kohteen tarkastamisen
yhteydessä)

INVENTOINTI 2013

Aika: 12.6.2013

Löydöt: –

Kuvat: DT2013:39 231-232

LYHYT KOHDEKuvaus

Kiviröykkiö kallionnokalla vainioitten väliin jäävässä kapeassa metsikössä.

TUTKIMUSKERTOMUS

Sijainti ja maasto:

Sijaitsee noin 420 metriä Svarträsketin eli Mustajärven länsirannasta länteen lähellä metsän ja peltovainioitten rajakohtia. Niillä kohdin metsä on havupuuvaltaista. Tämän vierillä avokalliolla kasvaa pieniä mäntyjä, heinää, sammalta ja jäkälää.

Kohteen kuvaus:

Varhaisin saatavilla ollut tätä koskeva tieto: tästä on maininta Henrik Asplundin selonteossa Gesterbyn kiviaidatun mäen tarkastuskertomuksessa vuodelta 2009. Kristian Lindroos oli osoittanut molemmat silloin tarkastetut kohteet.

Pieni kiviröykkiö kuperalla pienellä avokallionnokalla. Tämän ulkoreuna on joittenkin kivien sijainneista päätellen voinut olla melko säännöllisen soikea. Pohja-alan muoto kuitenkin muistuttaa nyt hieman kahdeksikon numeroa; näyttää, että kivikkoa olisi joskus purettu itä- ja länsireunalta suurin piirtein kalliota myöten. Pituus 5,1 metriä, leveys 3,3 metriä.

Pituussuunta on pohjoinen-etelä. Tämän ulkoreunat eivät kaikkialla erottuneet, kun sammal peitti niitä. Tämä röykkiö näytti olevan ladottu melkoisen tasakokoisista noin 0,4 metrin läpimittaisista vain särmistään pyörityneistä kivistä. Kiviä röykkiössä näytti vain harvoissa kohdissa olevan useampia päällekkäin; yleensä niitä on siinä vain yhdessä kerroksessa. Kallionnokalla kiviä on melkoisen tiiviisti rinnakkain. Kivien väleissä ja päällä oli sammalta ja jäkälää. Mahdollisten purkamisjälkien pohjissa oli sammalta, jäkälää ja heinää. Kallionnokan vierillä varsinkin sen länsipuolella oli joitakin kiviä, joitten saattaisi arvella olevan ylempää rakenteesta siihen heitettyjä.

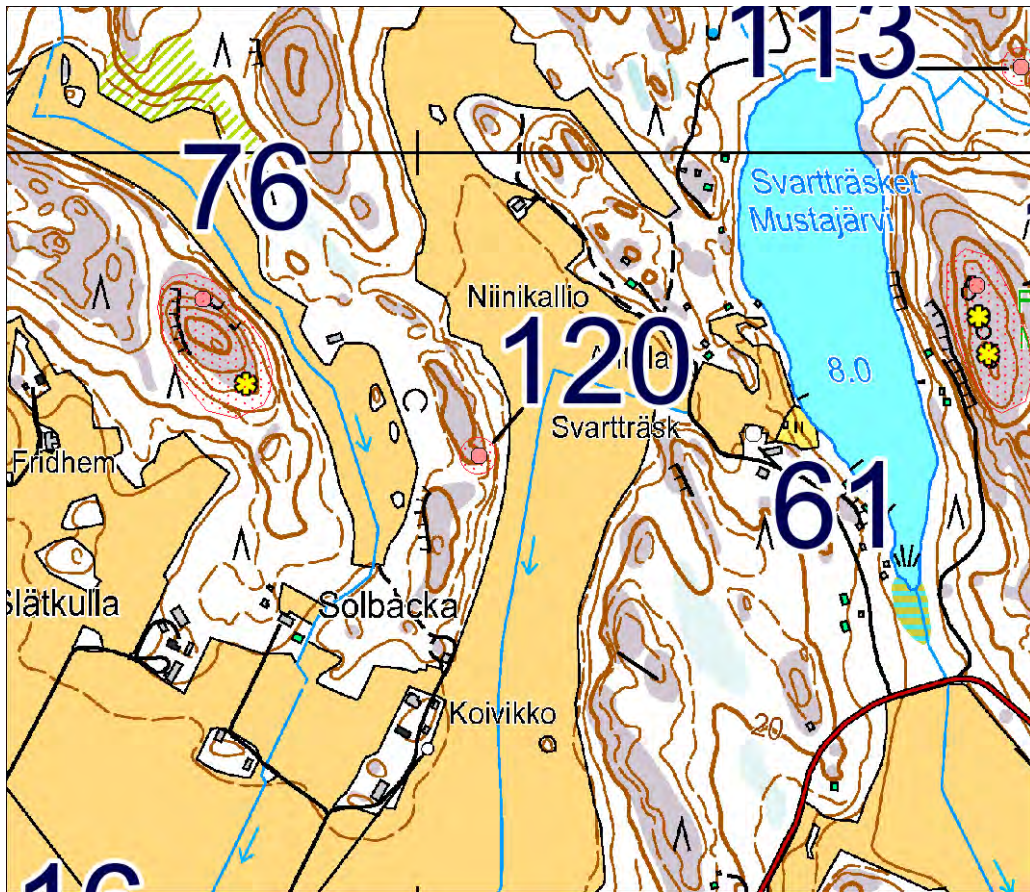
Sijaintipaikkaan katsoen tämä olisi helpompi selittää rakenteeksi kuin rantamuodostumaksi.

Havainnointiolosuhteet hyvät.

Rajaus: suuntaa antava – ohjeellinen – tarkka.

Luokitusehdotus: 2

Lisäyksiä: Suositusten edellyttämän muinaisjäännöksen nimen olen poiminut tälle vanhalta kartalta (joka oli vuodelta 1788).



Mittakaava 1:10 000.



DT2013:39 231: Mustajärven seutu, kiviröykkiö (120 Bykäret). Kuvattu lännestä.

121 Ledukärr 2

Ei ole ollut muinaisjäännösrekisterissä.

PERUSTIEDOT

Laji: kiinteä muinaisjäännös

MJ-tyyppi: kivirakenteet: latomukset

Ajoitus: ajoittamaton

Rauhoitusluokka: ei ole määritelty entuudestaan

Lukumäärä: 1

Säilyneisyys: koskematon

N = 6684136, E = 264868, Z = 15-17,5

Koordinaattiselite: tasokoordinaatit luettu GPS-laitteesta, korkeus kartalta.

Maastomerkitä: ei merkintää

Pinta-ala: rökkiön ala

Etäisyystieto: Kemiön kirkosta runsas 6 km pohjoiseen.

ARKISTOTIEDOT

Niitä ei taida olla.

INVENTOINTI 2013

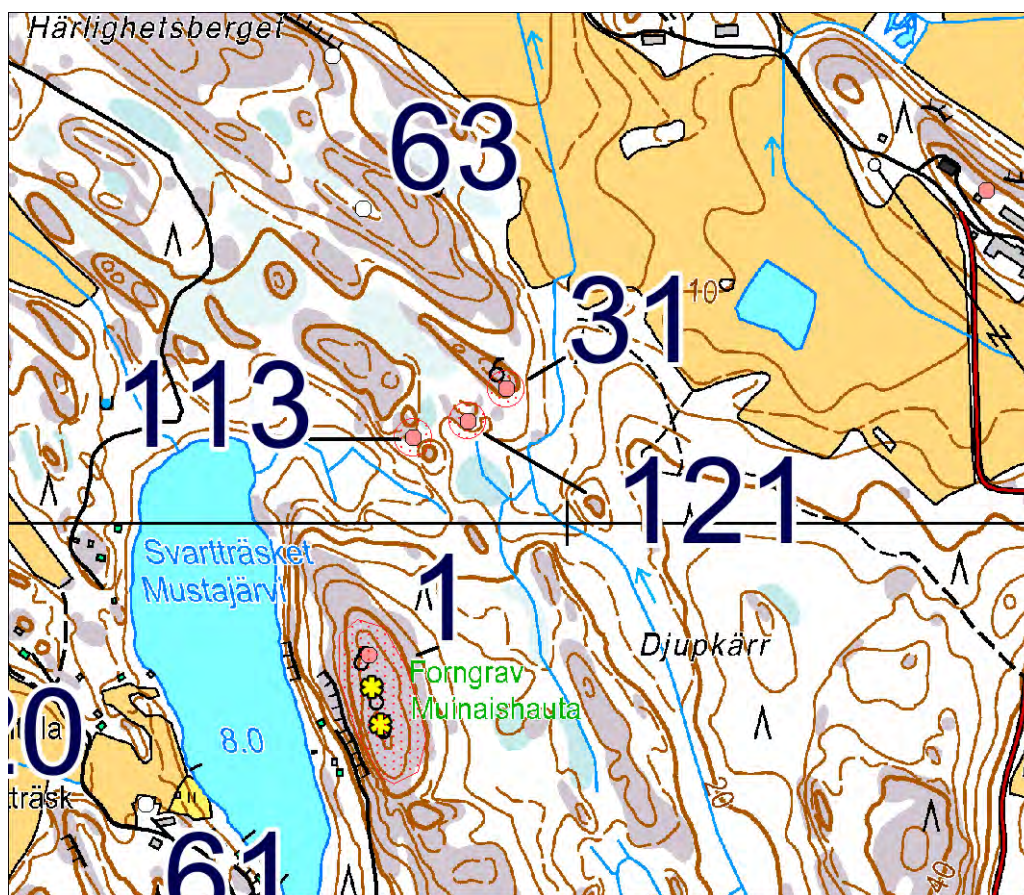
Aika: 7.6.2013

Löydöt: –

Kuvat: DT2013:39 189-190

LYHYT KOHDEKUVAUS

Kiviä melko yhtenäisenä tiiviinä latomuksena tai latomusmaisena ryhmänä kalliolla.



TUTKIMUSKERTOMUS

Sijainti ja maasto:

Sijaitsee metsässä Svarträsketin eli Mustajärven pohjoispään itäpuolella.

Kohteen kuvaus:

Varhaisin saatavilla ollut tätä koskeva tieto: tästä ilmoitti kuntainventointia varten Kristian Lindroos 5.6.2013.

Kallionharjanteen etelälaidalla tasaisella kalliopinnalla on pieni määrä kiviä yhdessä kerroksessa. Tämän pohja-alan muoto on hieman soikiomainen ja sen pituus on 5,5 metriä ja leveys 4,3 metriä. Sitä mahdollisuutta, että tämä olisi luonnon muodostama, ei kannattane sulkea pois. Kivien sijainti tiiviinä ryhmänä ja sen ulkoreunan säännönmukaisuus saattavat kuitenkin antaa vaikutelman tehdystä latomuksesta, ja ne voivat myös antaa aiheen pitää tätä alustavasti muinaisjäännöksenä.

Pituussuunta on luode-kaakko. Tähän kuuluvat kivet näyttivät olevan osaksi särmikkäitä ja osaksi hieman pyörityneitä. Niitten läpimitta oli melko taisaisesti noin 0,4 metrin vaiheilla. Tämän keskikohta on ehkä matalampi kuin reunat, ja varsinkin keskikohdalla heinikko näytti peittävän kiviä.

Havainnointiolosuhteet hyvät.

Rajaus: suuntaa antava – ohjeellinen – tarkka.

Luokitusehdotus: 2



DT2013:39 189: Kiviröykkiö metsässä Mustajärven seudulla (121 Leducärr 2). Kuvattu idästä kiven päältä.

122 Norrlångvik Råberget

Ei ole ollut muinaisjäännösrekisterissä.

PERUSTIEDOT

Laji: ei määritelty

MJ-tyyppi: kivirakenteet. Latomukset?

Ajoitus: ajoittamaton

Rauhoitusluokka: ei ole määritelty entuudestaan

Lukumäärä: 1

Säilyneisyys: osittain säilynyt

N = 6678975, E = 259750, Z = 30-35

Koordinaattiselite: tasokoordinaatit luettu GPS-laitteesta, korkeus kartalta.

Maastomerkitä: ei merkintää

Pinta-ala: ehkä vajaa neliometri

Etäisyystieto: Kemiön kirkosta runsas 4 km länteen.

ARKISTOTIEDOT

Niitä ei taida olla

INVENTOINTI 2013

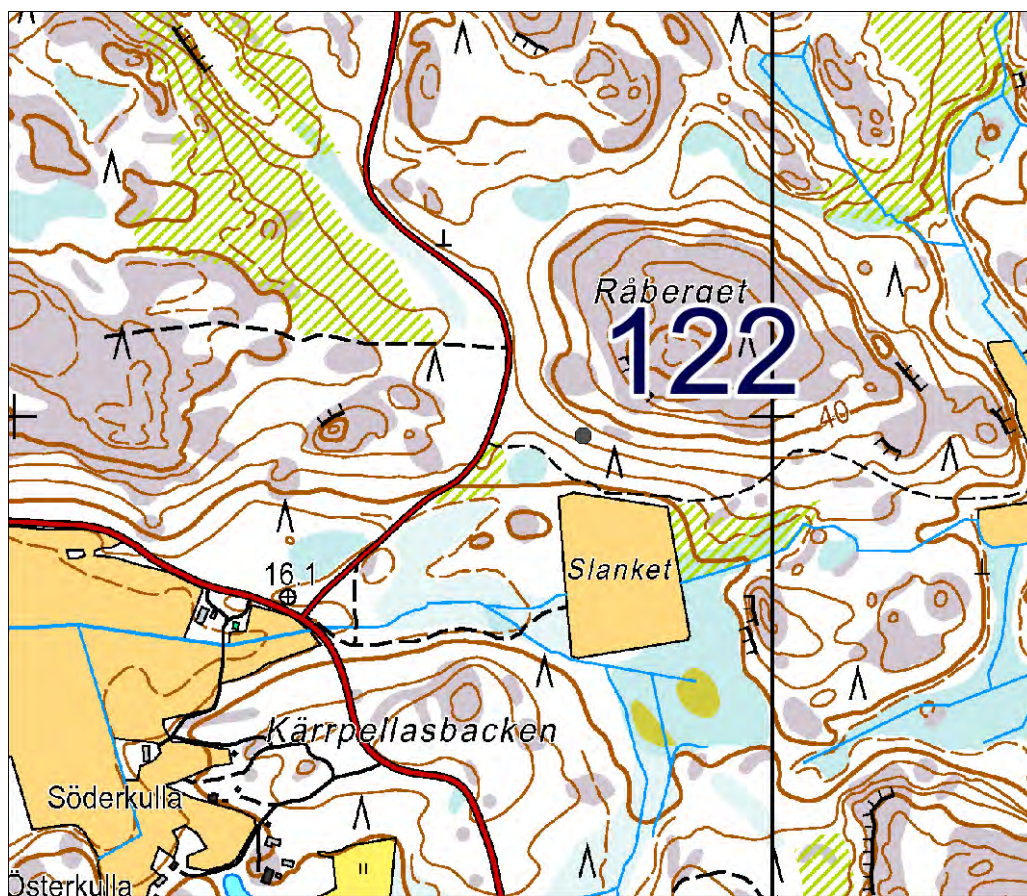
Aika: 6.6.2013

Löydöt: –

Kuvat: DT2013:39 171

LYHYT KOHDEKUVAUS

Pieni kiviryhmä, mahdollisesti rikkiäinen kivilatomus, avokalliolla.



Mittakaava 1:10 000.

TUTKIMUSKERTOMUS

Sijainti ja maasto:

Sijaitsee laajan jyrkän mäen etelärinteellä.

Kohteen kuvaus:

Varhaisin saatavilla ollut tätä koskeva tieto: tästä maastonkohdasta ilmoitti kuntainventointia varten Kristian Lindroos 5.6.2013.

Paljaalla kallioalustalla on ryhmänä muutama kivi. Ne saattavat olla jäännöksiä kivilatomuksesta.

Kivien pieneen määrään katsoen tässä voisi olla jäännöksiä yhdestä sellaisesta kivistä ladotusta renkaasta, joita muualla Kemiönsaarella paikoin on (Ehjinä esim. yksi kivirengas Jättekastbergetillä ja kaksi rinnakkain Biskopsön Stormossträsket-nimisessä kohteessa.).

Havainnointiolosuhteet: hyvät.

Rajaus: suuntaa antava – ohjeellinen – tarkka.

Luokitusehdotus: 3



DT2013:39 171: Kiviryhmä, joka saattaa olla pienen kivrakenteen jäännös (122 Norrlångvik Råberget).

123 Dammhagen

PERUSTIEDOT

Laji: irtolöytö

MJ-tyyppi: löytöpaikat: irtolöytöpaikat

Ajoitus: esihistoriallinen

Rauhoitusluokka:

Lukumäärä: 1

Säilyneisyys: osittain säilynyt

N = 6678588, E = 251904, Z = 20-22,5

Koordinaattiselite: tasokoordinaatit luettu GPS-laitteesta, korkeus kartalta.

Maastomerkitä: ei merkintää

Pinta-ala: sitä ei paljon ole

Etäisyystieto: Kemiön kirkosta 12 km länteen.

ARKISTOTIEDOT

-

INVENTOINTI 2013

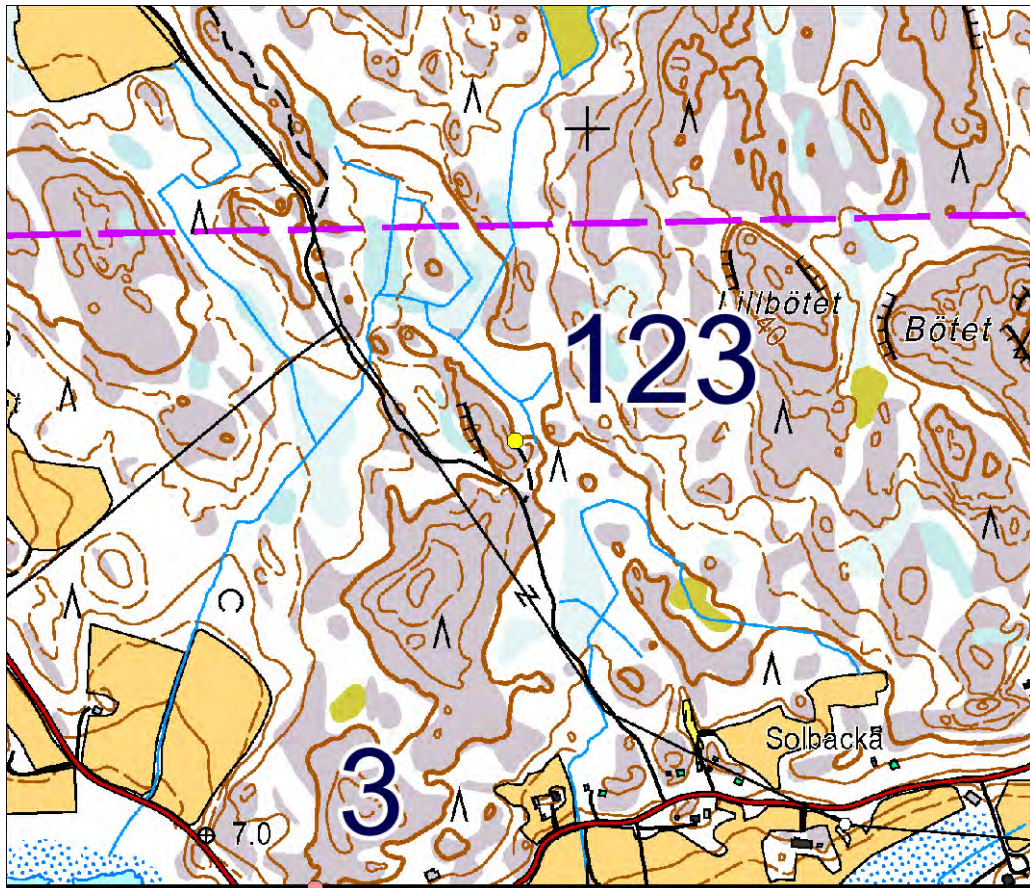
Aika: 11.6.2013

Löydöt: KM 39602, iskoksia

Kuvat: DT2013:39 223-227

LYHYT KOHDEKUVAUS

Kolmen iskoksen löytöpaikka avokallion vierellä olevasta hiekkamaasta.



Mittakaava 1:10 000.

TUTKIMUSKERTOMUS

Sijainti ja maasto:

Sijaitsee metsäalueelle vedetyltä kärrytieltä hieman sivuun poikkeavan ajouran päässä olevassa pienessä hiekkakuopassa. Kuopan ympärillä puusto on pientä männikköä.

Kohteen kuvaus:

Tämän iskosten löytökohdan huomasin inventoinnissa.

Muutama iskos oli hiekkakuopan reunaleikkauksessa hiekkakerroksen ja loivan silokallion rajalla kuopan lounaisella laidalla lähellä kohtaa, jossa ajotie tulee kuoppaan. Tämä hiekkakuoppa on matala, ja sen jotkut osat näyttävät jo kauan sitten kaivetuilta. Hiekka kuopan kohdalla on laadultaan karkeaa, ja se on melkein kivetöntä. Iskosten löytöpaikat olivat toisistaan vain 8 metrin säteellä.

Iskoksia havaitsin kuopasta vain ne kolme, jotka poimin. Mitään varmoja asuinpaikan tunnusmerkkejä en tästä havainnut.

Havainnointiolosuhteet olivat hyvät.

Rajaus: suuntaa antava – ohjeellinen – tarkka.

Luokitusehdotus: 2

Lisäyksiä: Tämän kohteen nimi on muodossa Damhagen vuoden 1776 kartalta, joka on polussa:

Digitaaliarkisto: Maanmittaushallitus > Maanmittaushallituksen uudistusarkisto > Kemiö > Nordvik; N:o

1 Vestergård, halottu 1:1-2 1783-1783 (A33:47/1-2); sen nimistö on osoitteessa

<http://digi.narc.fi/digi/view.ka?kuid=12382257> ja kartta osoitteessa:

<http://digi.narc.fi/digi/view.ka?kuid=12382256>



DT2013:39 223: Nordvik, iskosten löytöpaikka (123 Damhagen). Yksi löytökohta on kuvassa näkyvän mitan alkupään ja yksi sen koteloiden kohdalla. Kolmas on vähän mitan puolivälistä koteloon päin. (Sen kohdalla mitan lukema oli 670 cm.) Kuvattu koillisesta.

124 Östergård

Muinaisjäänösrekisterissä numerolla 243040001 ja nimellä Östergård.

PERUSTIEDOT

Laji: irtolöytö

MJ-tyyppi: löytöpaikat: irtolöytöpaikat

Ajoitus: kivikautinen (varhaiskampakeraamikkaa)

Rauhoitusluokka: 3

Lukumäärä: 1

Säilyneisyys: ei tiedossa

N = 6685048, E = 270215, Z = 2 (alin)

Koordinaattiselite: koordinaatit Museoviraston rekisteriportaalista.

Maastomerkitä: ei tiedossa

Pinta-ala: ei tiedossa

Etäisyystieto: Kemiön kirkosta 9,5 km koilliseen.

ARKISTOTIEDOT

Tapani Sundblom

irtolöytö 1976

KM 21159 keramiikkaa

Anna-Liisa Hirviluoto

tark. 1981

INVENTOINTI 2013

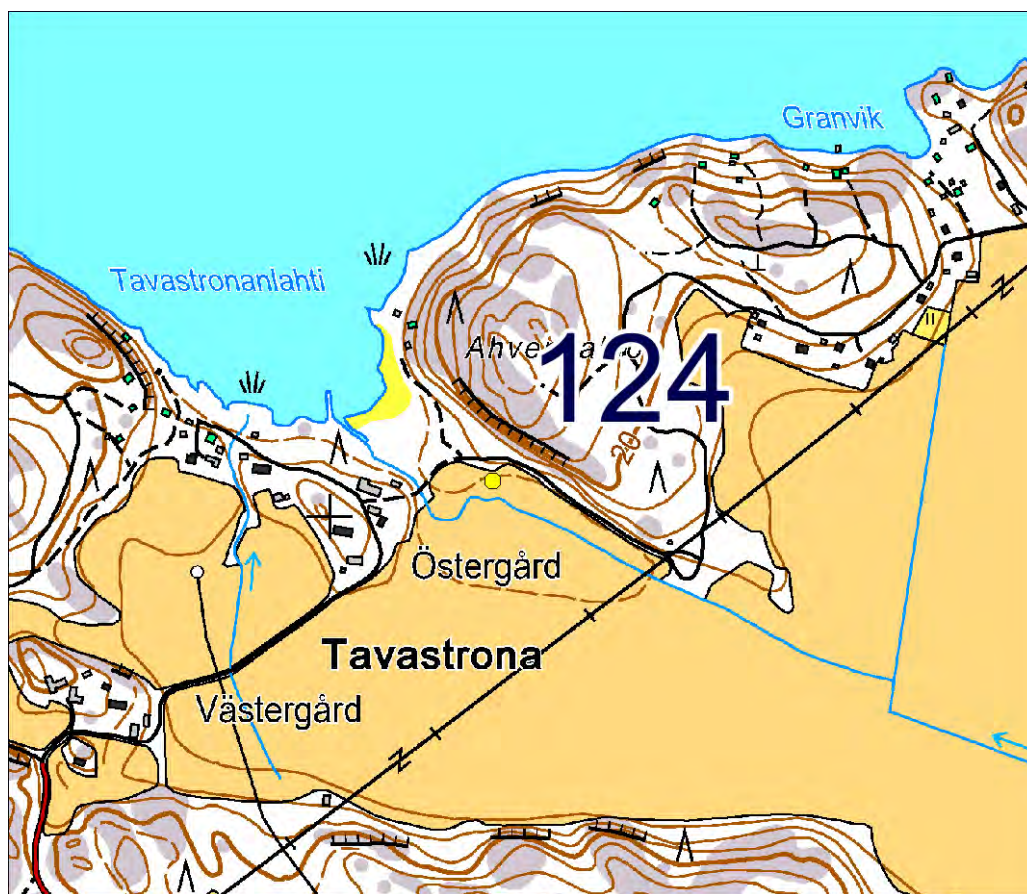
Aika: en käynyt tässä inventoimassani

Löydöt: –

Kuvat: –

LYHYT KOHDEKuvaus

Saviastian palojen löytöpaikka lähellä merenrantaa ja sen nykyistä korkeustasoa.



Mittakaava 1:10 000.

TUTKIMUSKERTOMUS

Sijainti ja maasto:

Löytöpaikka on viljelysmaan reunassa Ahvenkallio-nimisen mäen lounaissivun jyrkänteen ja vainiolla virtaavan puron tai ojan välillä noin 180 metriä kaakkoon meren rannasta.

Kohteen kuvaus:

Tähän liittyvän tarkastuskertomuksen kopiota ei ole ollut tämän inventoinnin pohja-aineistossa.

Museoviraston internet-sivuilla olevien tietojen mukaan keramiikan palat olivat löytyneet ojaa kaivettaessa 0,6 metrin syvyydestä. Samalla kohtaa oli ollut sinistä savea ja näkinkengän kuoria.

Tarkastuksessa ei oltu havaittu merkkejä muinaisjäännöksestä. Tallennettuja saviastian paloja on 14 ja ne ovat varhaiskämpakeramiikkaa.

Rajaus: suuntaa antava – ohjeellinen – tarkka.

Luokitusehdotus:

125 Långvik, Norrlångvik

Ei ole ollut muinaisjäännösrekisterissä.

PERUSTIEDOT

Laji: irtolöytö

MJ-tyyppi: löytöpaikat: irtolöytöpaikat

Ajoitus: kivikautinen

Rauhoitusluokka:

Lukumäärä: 1

Säilyneisyys: osittain säilynyt

N = 6677271, E = 258796, Z = 15-20

Koordinaattiselite: koordinaatit löytöluettelon mukaan.

Maastomerkitä: ei merkintää

Pinta-ala:

Etäisyystieto: Kemiön kirkosta 5,2 km länteen.

ARKISTOTIEDOT

Irtolöytö

Annie Wikman

KM 23040 kaksoistasalta

INVENTOINTI 2013

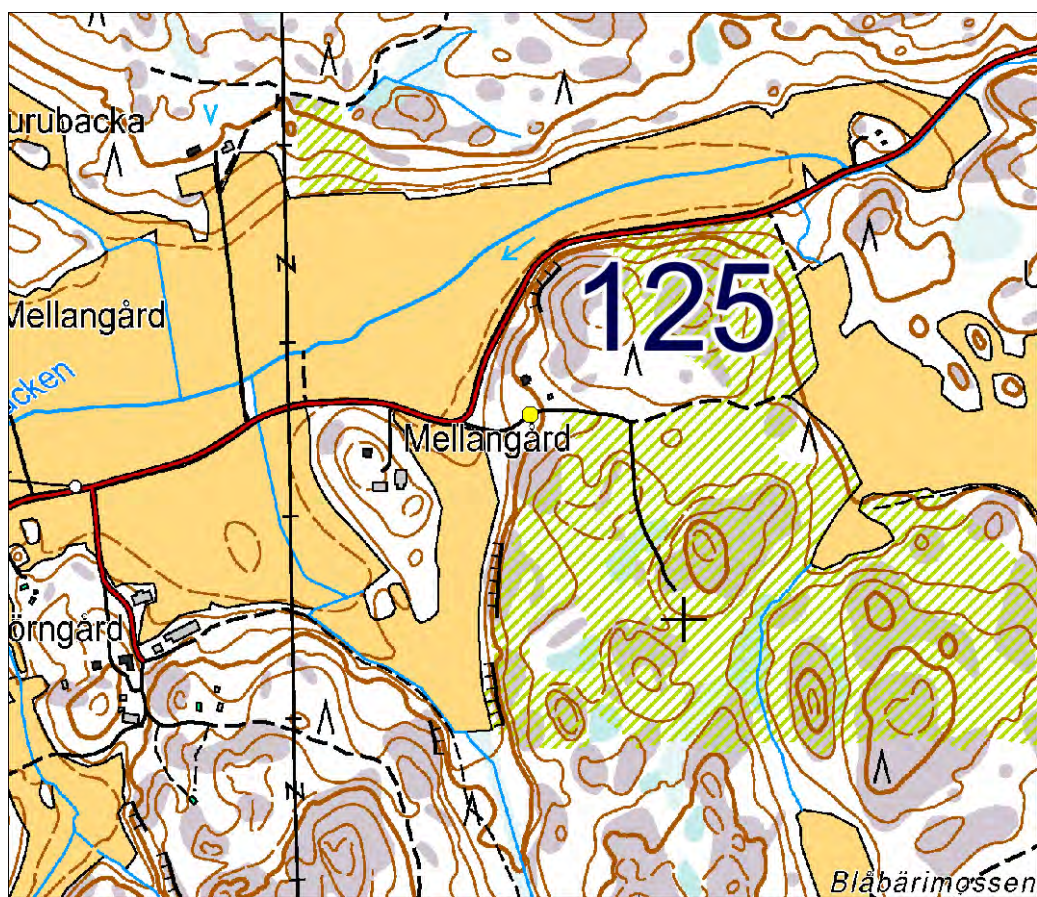
Aika: 16.5.2013

Löydöt: –

Kuvat: –

LYHYT KOHDEKuvaus

Löytöpaikka on lähellä korkean mäen laella olevaa pihapiiriä.



Mittakaava 1:10 000.

TUTKIMUSKERTOMUS

Sijainti ja maasto:

Löytöpaikka on lähellä tietä, joka Långdalenin suunnasta menee etupäässä vainioitten kautta meren rantaan. Tämä on sillä kohdalla, missä sen tien itälaitaan rajoittuu laaja mäki-alue.

Kohteen kuvaus:

Löytöpaikan on merkitty olleen perunamaassa. Koordinaatein ilmoitetun löytöpaikan lähistöllä on pihamaata.

Havainnointiolosuhteet huonot: kasvillisuus peitti laajalti maan pintaa.

Rajaus: suuntaa antava – ohjeellinen – tarkka.

Luokitusehdotus:

126 Pajböle, Österkulla

Ei ole ollut muinaisjäännösrekisterissä.

PERUSTIEDOT

Laji: irtolöytö

MJ-tyyppi: löytöpaikat: irtolöytöpaikat

Ajoitus: ajoittamaton

Rauhoitusluokka:

Lukumäärä: 1

Säilyneisyys: osittain säilynyt

N = 6675351, E = 264171, Z = 20-22,5

Koordinaattiselite: tasokoordinaatit luettu GPS-laitteesta, korkeus kartalta.

Maastomerkitä: ei merkintää

Pinta-ala: ei tiedossa

Etäisyystieto: Kemiön kirkosta 2,5 km etelään.

ARKISTOTIEDOT

Osmo Semberg

irtolöytöjä

sama kuin KM 27020?

INVENTOINTI 2013

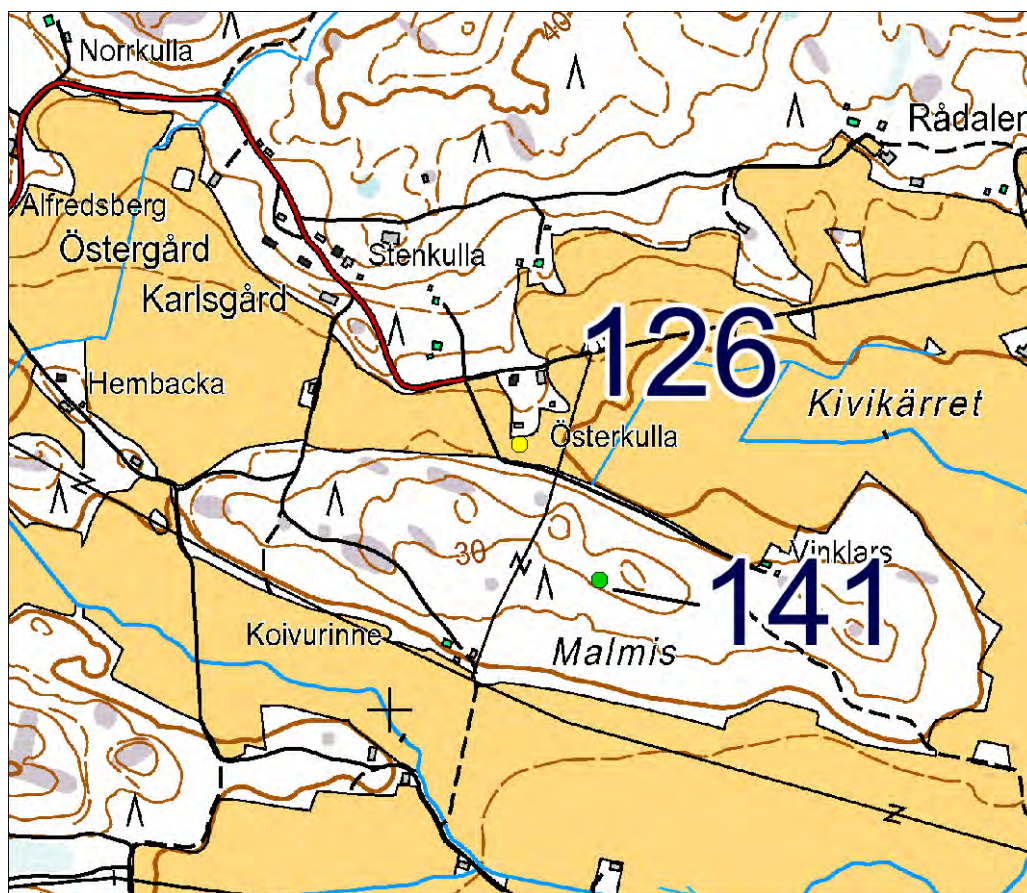
Aika: 5.6.2013

Löydöt: –

Kuvat: DT2013:39 151

LYHYT KOHDEKUVAUS

Löytöpaikka peltomaalla lähellä pihapiiriä.



Mittakaava 1:10 000.

TUTKIMUSKERTOMUS

Sijainti ja maasto:

Sijaitsee Malmis-nimisen mäen ja sen pohjoispuolella olevan pihamaan välille jäävällä peltolohkolla.

Kohteen kuvaus:

Paikalla on perunamaasta löytynyt eri vuosina ainakin painokivi, hioin ja mahdollinen taltta. Löytöjä oli ollut 20-30 cm:n syvyydessä, ja löytöpaikka oli ollut kahden peltovainioon pistävässä niemikkeessä. Siltä löytöpaikalta 80 metriä luoteeseen on löydetty iskoksia. Maalaji paikalla on hiesua tai savea. Inventointikäynniltä 2013 ei ole löytöjä.

Löytöjä tästä on Museovirastolla päänumerolla KM 27020, ja niihin liitetyistä koordinaateista päätellen ne voivat olla sama löytöerä, jota koskeva tarkastuslomake on täytetty 14.1.1990 (Siinä lomakkeessa näyttää kuitenkin pohjoiskoordinaatin ensimmäinen numero pudonneen pois. Koordinaattitieto on 671220,0; jos se olisi 6671220,0, niin se täsmäisi muihin löytötietoihin ja osoittaisi suunnilleen siihen, mistä löytöerä KM 27020 on.)

Havainnointiolosuhteet välttävät; pellossa kasvavat juurikasvit haittasivat tarkasteluja.

Rajaus: suuntaa antava – ohjeellinen – tarkka.

Luokitusehdotus:

Lisäyksiä: Läheisessä metsässä oli havaittu kiviröykkiö. Etsin sitä 5.6., mutta en löytänyt selvää kiviröykkiötä.



DT2013:39 151 : Paiböle, irtolöytöpaikka (126 Pajböle, Österkulla). Kuvattu etelästä.

127 Stenmo, Västerbacka

Ei ole ollut muinaisjäännösrekisterissä.

PERUSTIEDOT

Laji: irtolöytö

MJ-tyyppi: löytöpaikat: irtolöytöpaikat

Ajoitus: kivikausi

Rauhoitusluokka:

Lukumäärä: 1

Säilyneisyys: tieto puuttuu

N = 6673972, E = 262641, Z = 25-22,5

Koordinaattiselite: tasokoordinaatit löytöluettelossa ilmoitettujen peruskoordinaattien mukaan, korkeus kartalta.

Maastomerkitä: -

Pinta-ala: -

Etäisyystieto: Kemiön kirkosta 4 km etelään.

ARKISTOTIEDOT

Bror Skog

irtolöytö 1971

KM 19232:7 vasarakirveen
katkelma

INVENTOINTI 2013

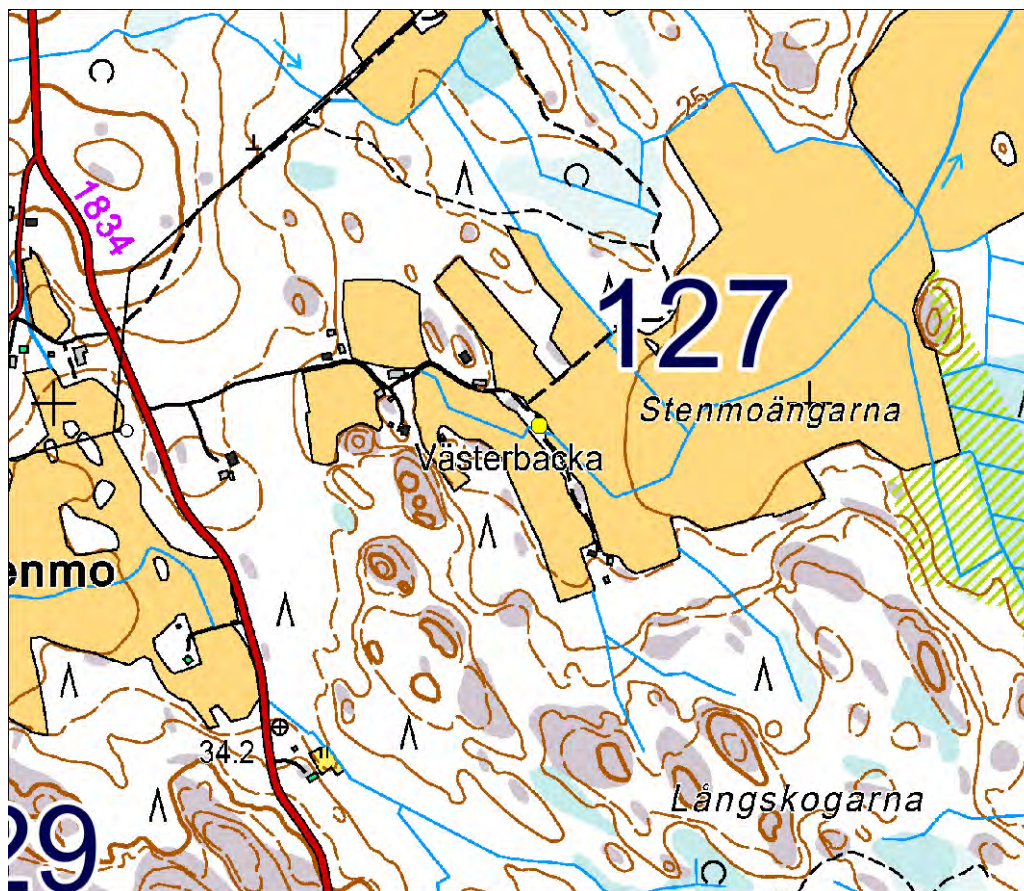
Aika: en käynyt tässä inventoidessani

Löydöt: -

Kuvat: -

LYHYT KOHDEKuvaus

Löytöpaikka on tasaisella loivasti kumpuilevalla peltoalueella.



Mittakaava 1:10 000.

TUTKIMUSKERTOMUS

Sijainti ja maasto:

Löytynyt ajotien tuntumasta Stenmoängarna-nimiseltä laajalta vainiolta.

Kohteen kuvaus:

Paikalta on tallennettu vasarakirveen katkelma KM 19232:7. Sen oli löytänyt Bror Skog 21.9.1971 kyntötidien yhteydessä Stenmon kylästä Vesterbackan tilalta. Löytöpaikan koordinaatit: 6669 78, 429 34 eli 6673972, 262641.

Rajaus: suuntaa antava – ohjeellinen – tarkka.

Luokitusehdotus:

128 Kila

Ei ole ollut muinaisjäännösrekisterissä.

PERUSTIEDOT

Laji: irtolöytö

MJ-tyyppi: löytöpaikat: irtolöytöpaikat

Ajoitus: rautakausi

Rauhoitusluokka:

Lukumäärä: 1

Säilyneisyys: ei tiedossa

N = 6685292, E = 271823, Z = 25

Koordinaattiselite: tasokoordinaatit perustuvat yhtenäiskoordinaatteihin, jotka on ilmoitettu alla mainittuun julkaisuun sisältyvässä taulukossa. Korkeus on kartalta.

Maastomerkinä: ei tiedossa

Pinta-ala: ei tiedossa

Etäisyystieto: Kemiön kirkosta 11 km koilliseen.

ARKISTOTIEDOT

?	irtolöytö 1916 tark. 1916	KM 7011 rautainen miekka ?
---	------------------------------	-------------------------------

INVENTOINTI 2013

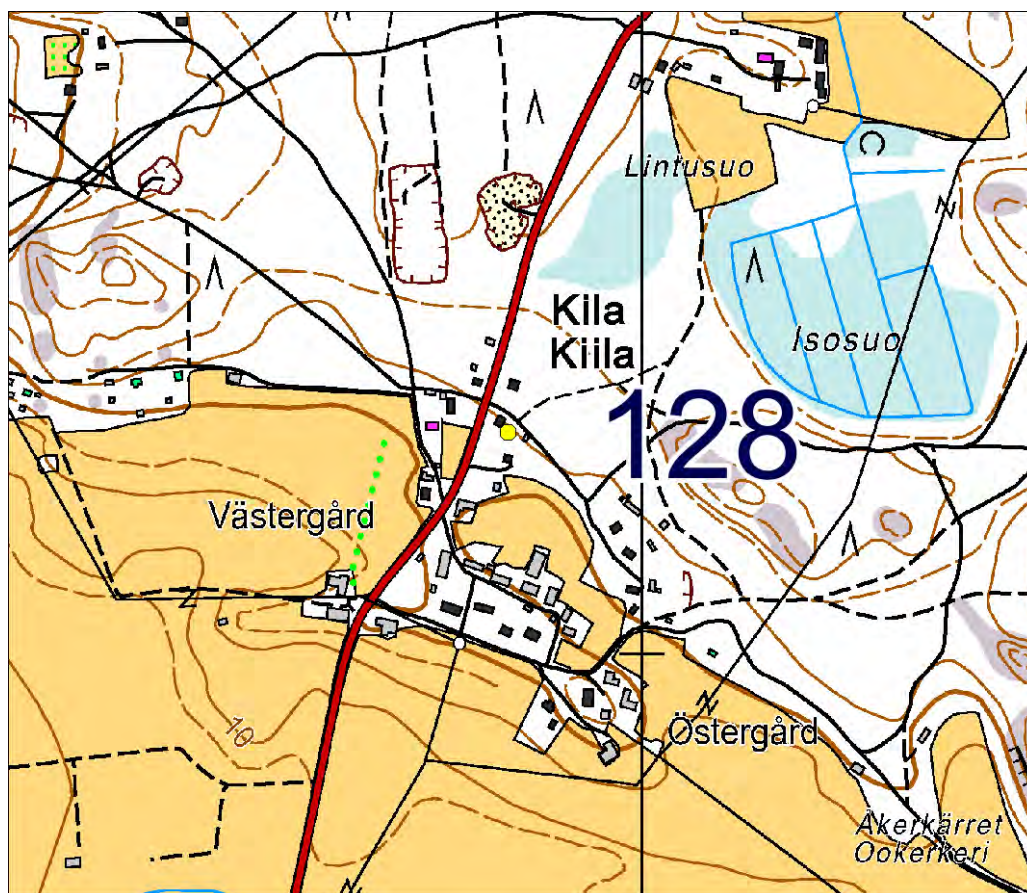
Aika: en käynyt tässä inventoidessani

Löydöt: –

Kuvat: –

LYHYT KOHDEKUVAUS

Rautaisen miekan löytöpaikka.



Mittakaava 1:10 000.

TUTKIMUSKERTOMUS

Sijainti ja maasto:

Koordinaatit osoittavat Kilan vanhan kylätontin pohjoispuoleiselle alueelle.

Kohteen kuvaus:

Löytöluettelossa on miekan saantipaikasta merkintä "bakom på huset vid 'Faarin torppa'". On myös merkitty, että Faarin torppaa nimitettiin myös Larsin torpaksi ja se oli Angelniemen rajalla. Miekalle KM 7011 ilmoitettua löytöpaikkaa oli vuonna 1916 toimitetussa tarkastuksessa sanottu pistimen löytöpaikaksi, ja maanomistaja, jonka tiluksiin löytöpaikka kuului, oli ollut tietämätön miekasta.

(Tiedossani ei ole, perustuvatko tälle irtolöytöpaikalle määritetyt koordinaatit Museovirastolla säilytettävään verifikaattiin vai johonkin muuhun täsmälliseen tietoon löytöpaikasta. Löytöpaikan tarkasteluun liittyy verifikaatti. Sen kopiota en ole nähnyt.)

Rajaus: suuntaa antava – ohjeellinen – tarkka.

Luokitusehdotus:

Kirjallisuusviitteet: Kymittae Sites, Centrality and Long-Term Settlement Change in the Kemionsaari Region in SW Finland. Turun Yliopiston julkaisuja/Annales Universitatis Turkuensis. Sarja--Ser. B osa--Tom. 312. Humaniora. Turku, 2008. Siinä sivulla 128 on tästä löydöstä.

129 Bjensbölen ruuhi

Muinaisjäänösrekisterissä numerolla 2257 ja nimellä Bjensbölen ruuhi.

PERUSTIEDOT

Laji: mahdollinen muinaisjäänös

MJ-tyyppi: alusten hylät: ruuhet (tässä mukana lähinnä irtolöytönä)

Ajoitus: ajoittamaton

Rauhoitusluokka:

Lukumäärä: 1

Säilyneisyys: ei tietoa

N = 6673323, E = 261717, Z = 20-22,5

Koordinaattiselite: tasokoordinaatit Museoviraston rekisteriportaalista, korkeus kartalta.

Maastomerkintä: ei tiedossa

Pinta-ala:

Etäisyystieto: Kemiön kirkosta 5 km etelään.

ARKISTOTIEDOT

Ernst Lindroos

ilmoitus 1977

-

INVENTOINTI 2013

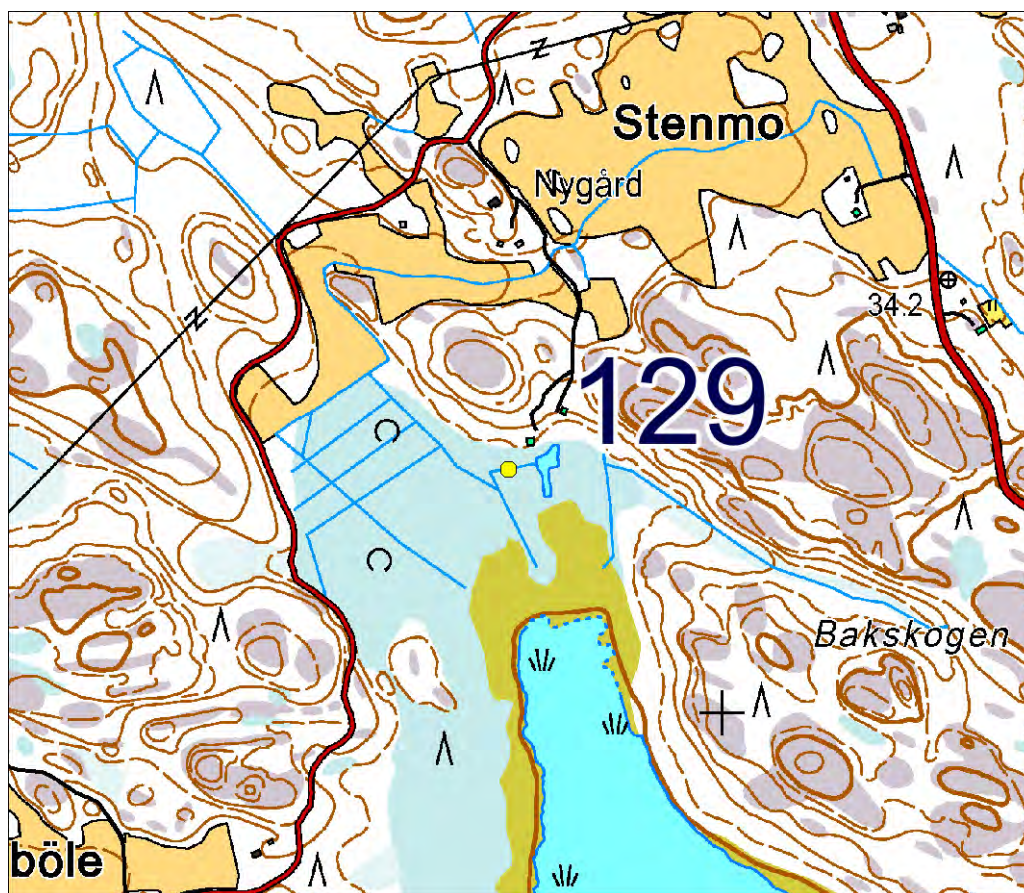
Aika: en käynyt tässä inventoimassani

Löydöt: –

Kuvat: –

LYHYT KOHDEKUVAUS

Puisen ruuhen löytöpaikka järvi-kuivilla.



Mittakaava 1:10 000.

TUTKIMUSKERTOMUS

Sijainti ja maasto:

Löytöpaikka on Bjensböleträsket- nimisen järven vanhan pohjoisrannan tuntumassa.

Kohteen kuvaus:

Ruuhi oli löytynyt järven pohjasta, joka oli jäänyt kuiville järvenlaskussa 1960-luvun lopulla. Ruuhi oli havaittu yksipuiseksi ja pyöreäpohjaiseksi. Sen pituudeksi oli saatu 163 cm. Ruuhi oli upotettu uudelleen veteen lähelle sen löytöpaikkaa.

Rajaus: suuntaa antava – ohjeellinen – tarkka.

Luokitusehdotus:

130 Båtkulla

Ei ole ollut muinaisjäännösrekisterissä.

Laji: irtolöytö

MJ-tyyppi: löytöpaikat: irtolöytöpaikat

Ajoitus: -

Rauhoitusluokka:

Lukumäärä: 1

Säilyneisyys: ei tietoa

N = 6677388, E = 266361, Z = 2,5

Koordinaattiselite: koordinaatit löytöluetteloon merkittyjen peruskoordinaattien mukaan

Maastomerkitä: -

Pinta-ala: ei tiedossa

Etäisyystieto: Kemiön kirkosta 2,4 km itään.

ARKISTOTIEDOT

Olavi Ratia

irtolöytöjä 1984

KM 23041:1-3 kolme reikäkiveä

INVENTOINTI 2013

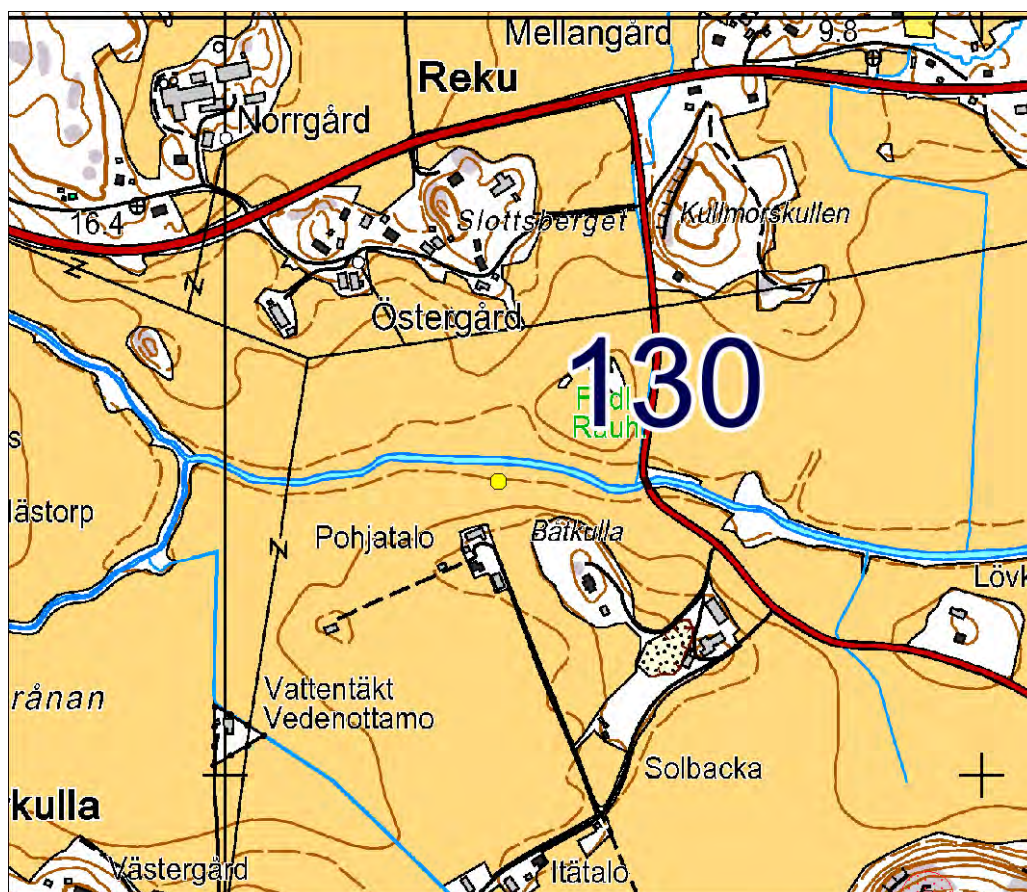
Aika: en käynyt tässä inventoidessani

Löydöt: -

Kuvat: -

LYHYT KOHDEKUVAUS

Reikäkivilöytöjä, joitten yhteyteen liitetty sijaintitieto osoittaa jokirantaan.



Mittakaava 1:10 000.

TUTKIMUSKERTOMUS

Sijainti ja maasto:

Reikäkiviin liittyvä peruskoordinaattipari osoittaa Rekuån-nimisen joen rannalle lähelle Båtkullan asuinrakennusta.

Kohteen kuvaus:

Koordinaattien ja löytäjän nimen lisäksi löytösuhteista on merkitty mm., että nämä kolme reikäkiveä ovat tilan n:o 1:5 alueelta. Tarkempia tietoja löytöpaikasta luetteloon ei ole merkitty.

Rajaus: suuntaa antava – ohjeellinen – tarkka.

Luokitusehdotus:

131 Helgeboda

Ei ole ollut muinaisjäännösrekisterissä.

PERUSTIEDOT

Laji: irtolöytö

MJ-tyyppi: löytöpaikat: irtolöytöpaikat

Ajoitus: rautakausi

Rauhoitusluokka:

Lukumäärä: 1

Säilyneisyys: ei tietoa

N = 6682043, E = 253311, Z = 5-7,5

Koordinaattiselite: tasokoordinaatit alla mainittavaan julkaisuun merkittyjen mukaan, korkeus kartalta.

Maastomerkitä: -

Pinta-ala: -

Etäisyystieto: Kemiön kirkosta 11,4 km luoteeseen.

ARKISTOTIEDOT

irtolöytö

KM 30444 soikea tuluskivi

INVENTOINTI 2013

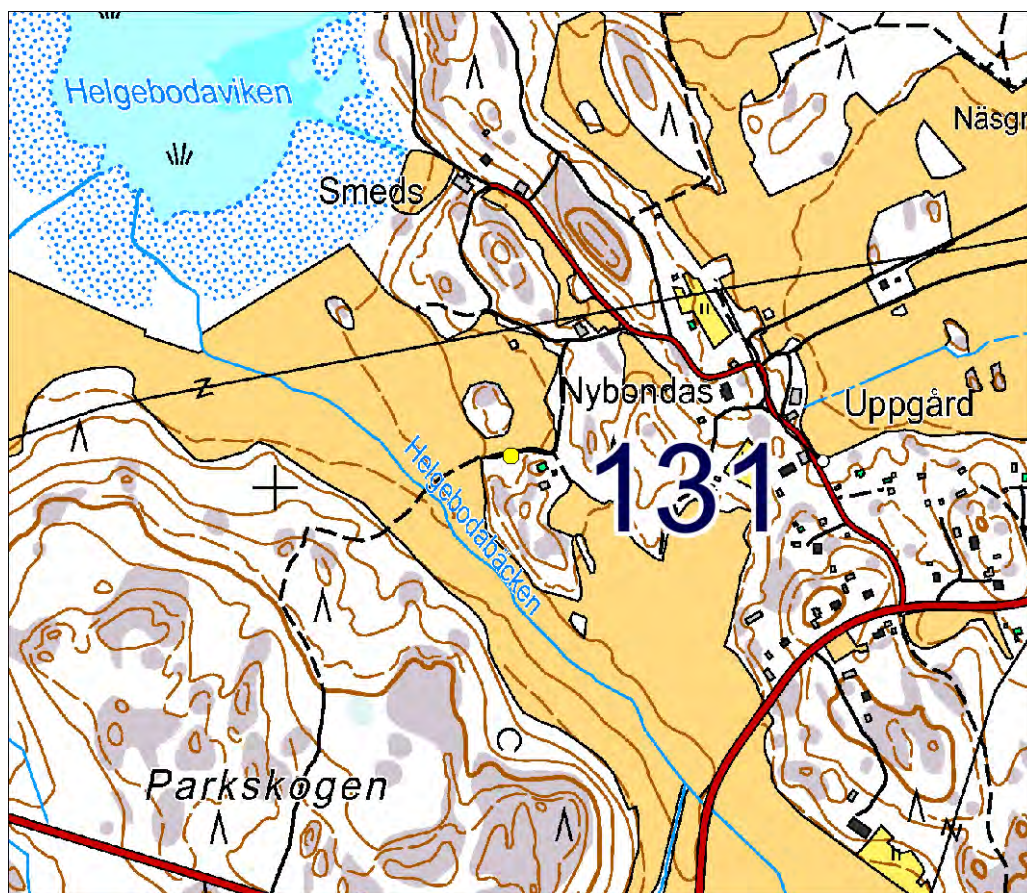
Aika: en käynyt tällä löytöpaikalla inventoimassani

Löydöt: -

Kuvat: -

LYHYT KOHDEKUVAUS

Tuluskiven löytöpaikka lähellä meren ranta ja ei kaukana purosta.



Mittakaava 1:10 000.

TUTKIMUSKERTOMUS

Sijainti ja maasto:

Löytöpaikka on sille ilmoitettujen koordinaattien perusteella kutakuinkin peltovainion ja viljelemättömän mäennokan rajakohdassa.

Kohteen kuvaus:

Tarkempia löytötietoja ei tähän ollut saatavissa Turussa sijaitsevista arkistoista, koska löytö on niin uusi, että kopioita ei oltu vielä hankittu löytöluettelosta.

Rajaus: suuntaa antava – ohjeellinen – tarkka.

Luokitusehdotus:

Kirjallisuusviitteet: Henrik Asplund: Kymittae. Sites, Centrality and Long-Term Settlement Change in the Kemionsaari Region in SW Finland. (Turun Yliopiston julkaisuja/Annales Universitatis Turkuensis. Sarja--Ser. B osa--Tom. 312. Humaniora.) Turku, 2008, taulukkosivut ja teksti.

132 Flugböle (Flugnböle)

PERUSTIEDOT

Laji: muu kulttuuriperintökohde

MJ-tyyppi: asuinpaikat: yksinäistalot

Ajoitus: historiallinen

Rauhoitusluokka:

Lukumäärä: 1

Säilyneisyys: osittain säilynyt

N = 6676575, E = 267300, Z = 10-12,5

Koordinaattiselite: tasokoordinaatit luettu GPS-laitteesta, korkeus kartalta.

Maastomerkitä: ei merkintää

Pinta-ala: muutamia kymmeniä neliömetrejä

Etäisyystieto: Kemiön kirkosta 3½ km itäkaakkoon.

ARKISTOTIEDOT

Tätä ei ole aiemmin tarkastettu arkeologisena kohteena.

INVENTOINTI 2013

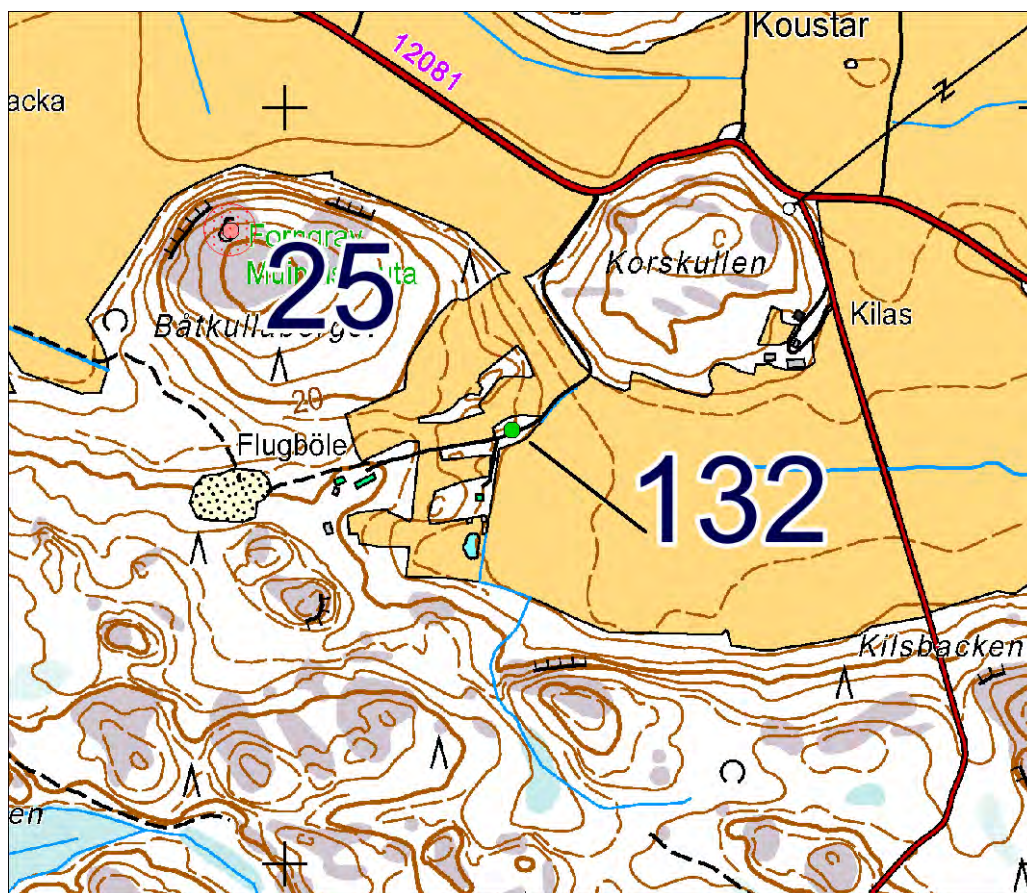
Aika: 5.6.2013

Löydöt: –

Kuvat: DT2013:39 155

LYHYT KOHDEKUVAUS

Vuoden 1787 kartalle merkitty Flugbölen yksinäistalon tontti, jolla ei 1870-luvun mittauksiin perustuvalla senaatin kartalla ole asuinrakennuksia.



Mittakaava 1:10 000.

TUTKIMUSKERTOMUS

Sijainti ja maasto:

Sijaitsee pienessä viljelemättömässä saarekkeessa, jonka Flugbölen yksinäistalon nykyiselle pihamaalle menevä tie ylittää.

Kohteen kuvaus:

Vuoden 1787 kartalle merkitty tonttima, joka on ilman rakennuksia 1870-luvun kartalla on kapealla mäenharjanteella peltovainion ja ajotien välillä. Ajotiestä pohjoiseen haarautuva toinen tie menee vainiolle tämän harjanteen yli. Näytti epätodennäköiseltä, että näin kapealla harjanteella voisi sijaita yhtään normaalimittaisen rakennuksen perustusta. Harjanteen länsipäässä on sähköpaalu, jonka tyvelle kaivetusta kuopasta oli noussut esille muutamia tiilen paloja. Sähköpaalun vieressä oli kivikasa, joka näytti mahdolliselta viljelysrauniolta.

Havainnointiolosuhteet kohtalaiset; vahva pintakasvillisuus peitti tarkasteltavaa pientä mäen harjannetta.

Rajaus: suuntaa antava – ohjeellinen – tarkka.

Luokitusehdotus: -

Lisäyksiä:

Vuoden 1787 kartan osoite: <http://digi.narc.fi/digi/view.ka?kuid=12382266>

Kartta on polussa: Digitaaliarkisto: Maanmittaushallitus > Maanmittaushallituksen uudistusarkisto > Kemiö > Båtkulla; Båtkulla, Elmdal, Flugböle, Hofva ja Lamkulla: isojaon kartta ja asiakirjat 1787-1787 (A33:7/1-3).

Senaatin karttalehden osoite: <http://digi.narc.fi/digi/view.ka?kuid=1429342>

Saman polku: Digitaaliarkisto: Karttakokoelmat > Topografikarttojen kokoelma > Venäläiset topografikartat 1:21 000 > Turun ja Porin lääniä, Halikon kihlakuntaa 124,19 km² [Kemiö] (VI 19)
Ohjeitten edellyttämän kohdenimeen tulevan kylän nimen vanhan muodon olen poiminut Volter Högmanin inventointikertomuksessa olevasta kylännimiluettelosta.

133 Bjensböle (Biensböle)

PERUSTIEDOT

Laji: muu kulttuuriperintökohde

MJ-tyyppi: asuinpaikat: yksinäistalot

Ajoitus: historiallinen

Rauhoitusluokka:

Lukumäärä: 1

Säilyneisyys: osittain säilynyt

N = 6672652, E = 261060, Z = 22,5 – 27,5

Koordinaattiselite: tasokoordinaatit luettu GPS-laitteesta, korkeus kartalta.

Maastomerkintä: ei merkintää

Pinta-ala: joitakin satoja neliömetrejä

Etäisyystieto: Kemiön kirkosta 6 km lounaaseen.

ARKISTOTIEDOT

Tätä ei ole aiemmin tarkastettu arkeologisena kohteena.

INVENTOINTI 2013

Aika: 12.6.2013

Löydöt: –

Kuvat: DT2013:39 228

LYHYT KOHDEKuvaus

Viljelemätön saareke, jonka yli kulkee ajotie, jonka eteläpuolella on talousrakennuksia sekä autiotalo. Näitten kohdalla ja lähistöllä on vuoden 1781 kartan näyttämä talontontti, joka on ilman asuinrakennuksia vuoden 1879 mittauksiin perustuvalla senaatin kartalla.

TUTKIMUSKERTOMUS

Sijainti ja maasto:

Sijaitsee Bjensböleträsket-nimisen järven länsirannan keskikohdasta 700 metriä länteen.

Kohteen kuvaus:

Ajotiestä pohjoiseen on laaja viljelemättömän saarekkeen osa ilman rakennuksia. Niillä tienoin on vuoden 1781 kartan näyttämää talontonttia. Saarekkeessa peruskallio näyttää olevan paikoin lähellä maan pintaa. Jotkin siinä maan pinnalla olevat kivet ovat ehkä vanhoja peruskiviä, mutta ne eivät taida kuitenkaan olla alkuperäisillä sijaintipaikoillaan. Tässä tien pohjoispuolisessa viljelemättömän saarekkeen osassa kasvaa yksi iso koivu ja pensaikkoa, ja maan pinta on paksun heinikon vallassa. Vastapäätä tien eteläpuolella on ränsistynyt vanha asuinrakennus ja sen lähetyvillä talousrakennuksia. Niistä hieman koilliseen tien eteläpuolella on pieni mäentöyräs, jonka laidassa tien reunassa näyttää olevan tiilen siruja.

Havainnointiolosuhteet rajalliset maan pinnan kasvillisuuden vuoksi.

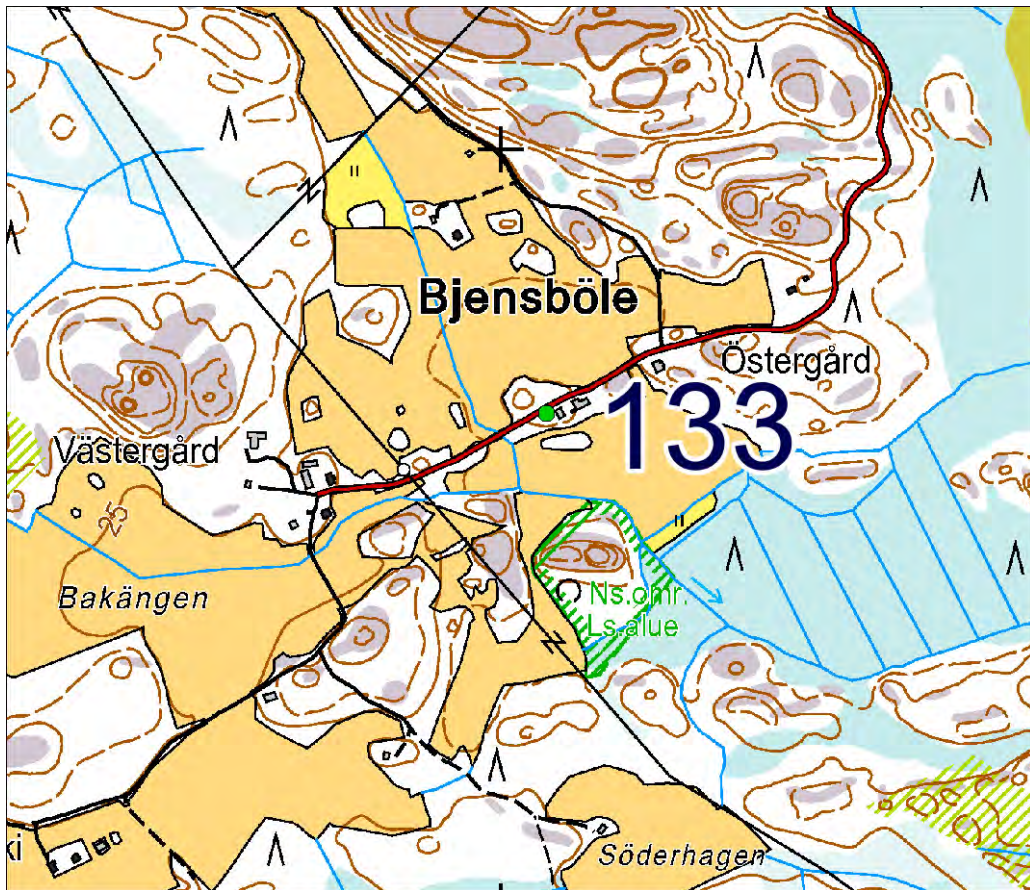
Rajaus: suuntaa antava – ohjeellinen – tarkka.

Luokitusehdotus:

Lisäyksiä: Vuoden 1781 kartalle on merkitty tämän kohdalle tontti kahdelle eri omistajalle kuuluvine rakennuksineen; vaikka Bjensböle on samalla ilmoitettu yksinäistaloksi, niin talo on kuitenkin ollut silloin jaettuna kahdeksi.

Kirjallisuusviitteet: Vuoden 1781 kartta on internetissä polussa: Digitaaliarkisto: Maanmittaushallitus > Maanmittaushallituksen uudistusarkisto > Kemiö > Biensböle; Isojaon kartta ja asiakirjat 1781-1781 (A33:3/1-2) ja saman osoite on: <http://digi.narc.fi/digi/view.ka?kuid=11169067>

Senaatin kartan polku on: Digitaaliarkisto: Karttakokoelmat > Topografikarttojen kokoelma > Venäläiset topografikartat 1:21 000 > Turun ja Porin lääninä, Halikon kihlakuntaa 124,19 km² [Boxböle] (VI 18) ja saman osoite on: <http://digi.narc.fi/digi/view.ka?kuid=1429342>



Mittakaava 1:10 000.



DT2013:39 228: Bjensböle, yksinäistalon vanhaa tonttimaata. Kohteen nimi on 133 Bjensböle (Bjensböle). Kuvattu etelästä.

134 Basens 0-ändpunkt

PERUSTIEDOT

Laji: muu kulttuuriperintökohde

tyyppi: kivirakenteet: merkkikivet

Ajoitus: historiallinen (1910)

Rauhoitusluokka: ei ole määritelty muinaismuistolain perusteella

Lukumäärä: 1

Säilyneisyys: koskematon

N = 6671555, E = 256161, Z = 12,5 – 15

Koordinaattiselite: tasokoordinaatit luettu GPS-laitteesta, korkeus kartalta.

Maastomerkitä: ei muuta merkintää kuin itse kohde

Pinta-ala: noin yksi neliometri

Etäisyystieto: Kemiön kirkosta 10 km lounaaseen.

ARKISTOTIEDOT

ei tiedossa

INVENTOINTI 2013

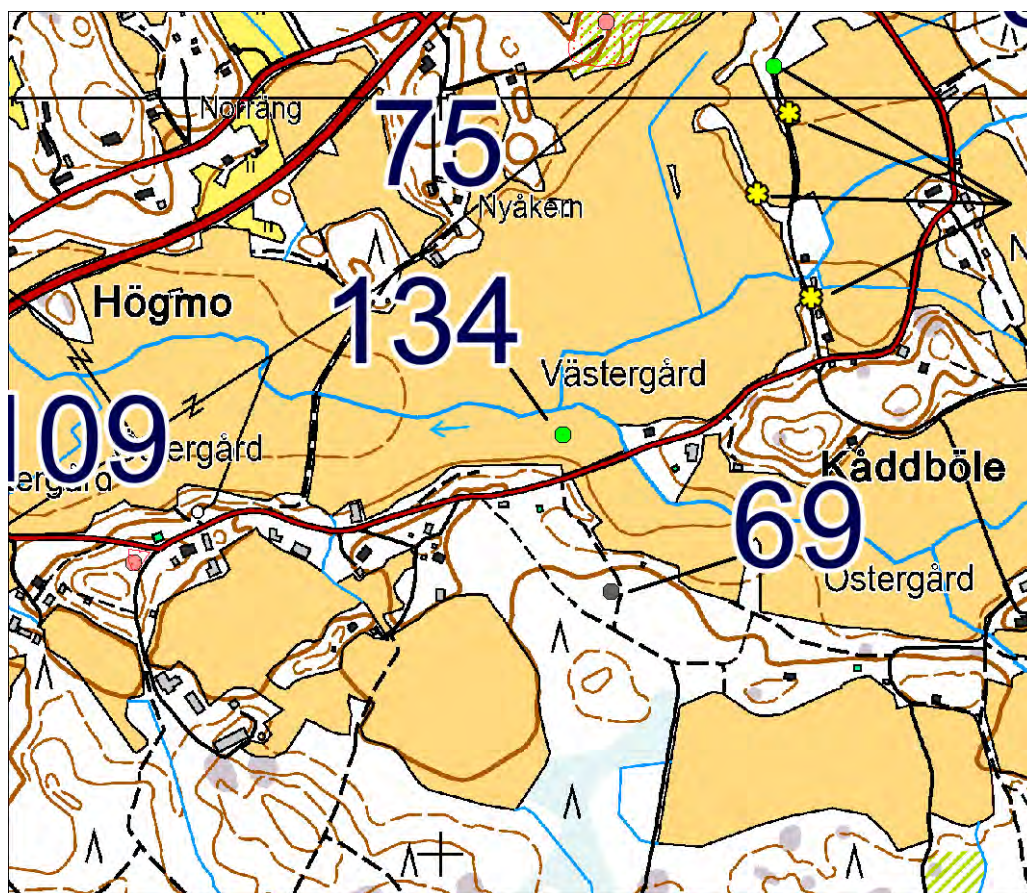
Aika: 3.6.2013

Löydöt: –

Kuvat: DT2013:39 133

LYHYT KOHDEKUVAUS

Vainiolla pellonjan reunalla sementtialustalle pystytetty kiviveistämössä valmistettu merkkikivi, jossa on korkeus- tai monikulmiopultti ja kahdella sivulla merkintöjä.



Mittakaava 1:10 000.



DT2013:39 133: Kåddböle, topografien asettama merkki (134 Basens 0-ändpunkt).

TUTKIMUSKERTOMUS

Sijainti ja maasto:

Sijaitsee Kåddbölen ja Högmon kylien rajalinjalla Kåddbölestä länteen vievän soratien ja Storbäckenin puron välillä.

Kohteen kuvaus:

Nelitahoinen ja tasapäinen kivipylväs. Metallinen pultti on yläpinnassa keskellä. Kahteen pystysivuun on kiillotettu kiveen kenttä, joissa on tekstejä. Länsisivulla on muistiinmerkontöjeni mukaan:

H. O. E
Basens 0-ändpunkt
1910.
Itäisivulla on:
Г.Э.Б.М.
0-конець базиса
1910.

Rajaus: suuntaa antava – ohjeellinen – tarkka.

Luokitusehdotus: ei mikään

Lisäyksiä: Tämä on huomioitu vuoden 1912 tiluskartalla merkinnällä ”Kemiön venäl. perusviivan itäinen päätepiste Kåddböle”. Kartta on polussa: Digitaaliarkisto: Maanmittaushallitus > Maanmittaushallituksen uudistusarkisto > Kemiö > Kåddböle; Isojaonjärjestely 1912-1912 (A33:32/1-2) ja osoitteessa: <http://digi.narc.fi/digi/view.ka?kuid=10991450>

Kuulin 5.6. Kristian Lindroosilta, että toinenkin samanlainen olisi Kemiönsaarella, ja muistelen, että oli puhetta sen olevan jossakin Björkbodan suunnalla.

135 Skvallerbäck

Ei ole ollut muinaisjäännösrekisterissä.

PERUSTIEDOT

Laji: muu kulttuuriperintökohde

MJ-tyyppi: kivirakenteet: latomukset

Ajoitus: ajoittamaton

Rauhoitusluokka: ei ole määritelty entuudestaan

Lukumäärä: 1

Säilyneisyys: osittain säilynyt

N = 6668803, E = 267465, Z = 15-20

Koordinaattiselite: tasokoordinaatit luettu GPS-laitteesta alla mainittavan pystykiven alkuperäiselle sijaintipaikalle, korkeus kartalta.

Maastomerkitä: ei merkintää

Pinta-ala: ei selvillä

Etäisyystieto: Kemiön kirkosta runsas 9 ½ km etelään.

ARKISTOTIEDOT

Ei tiedossa arkistoaineistoa tähän liittyvistä löydöistä tai arkeologisista tarkastuksista.

INVENTOINTI 2013

Aika: 5.6.2013

Löydöt: –

Kuvat: DT2013:39 162-166

LYHYT KOHDEKuvaus

Kivaitaa, jonka päässä on ollut aluskivillä tuettu pystykivi. Tukikivet olivat tulleet näkyviin kiveä siirrettäessä.

TUTKIMUSKERTOMUS

Sijainti ja maasto:

Tämä on rakentamattomassa rinteessä lähellä Ehrstedtintietä, joka haarautuu pohjoiseen Pedersån rantatieltä.

Kohteen kuvaus:

Tästä ilmoitti kuntainventointia varten Kristian Lindroos vuonna 2012.

Mäen rinteessä on ollut huomiota herättävän iso pystykivi, joka on siitä siirretty vähän matkan päähän pihan koristeeksi. Siirrettäessä oli huomattu, että pystykivi oli ollut pikkukivillä tuettuna paikoilleen. Pystykiven alkuperäiselle paikalle ulottuu pitkän kiviaidan pää.

Tukikivistä ei erottunut erityistä rakennetta. Useimmat niistä olivat hyvin särmikkäitä. Kivien välissä oli yksi palamaton luu (näkyvä valokuvissa). Valokuvasin myös siirretyn kiven sen nykyisellä sijaintipaikalla. Se on aivan Pedersån rantatien varressa olevalla Mårten Lindroosin pihalla. Havainnointiolosuhteet hyvät. Kristian Lindroos kertoi pystykiven sijaintipaikalle ulottuvan kiviaidan olevan pituudeltaan noin 200 metriä, ja sen toinen pää on jonkin hyvilan lähellä.

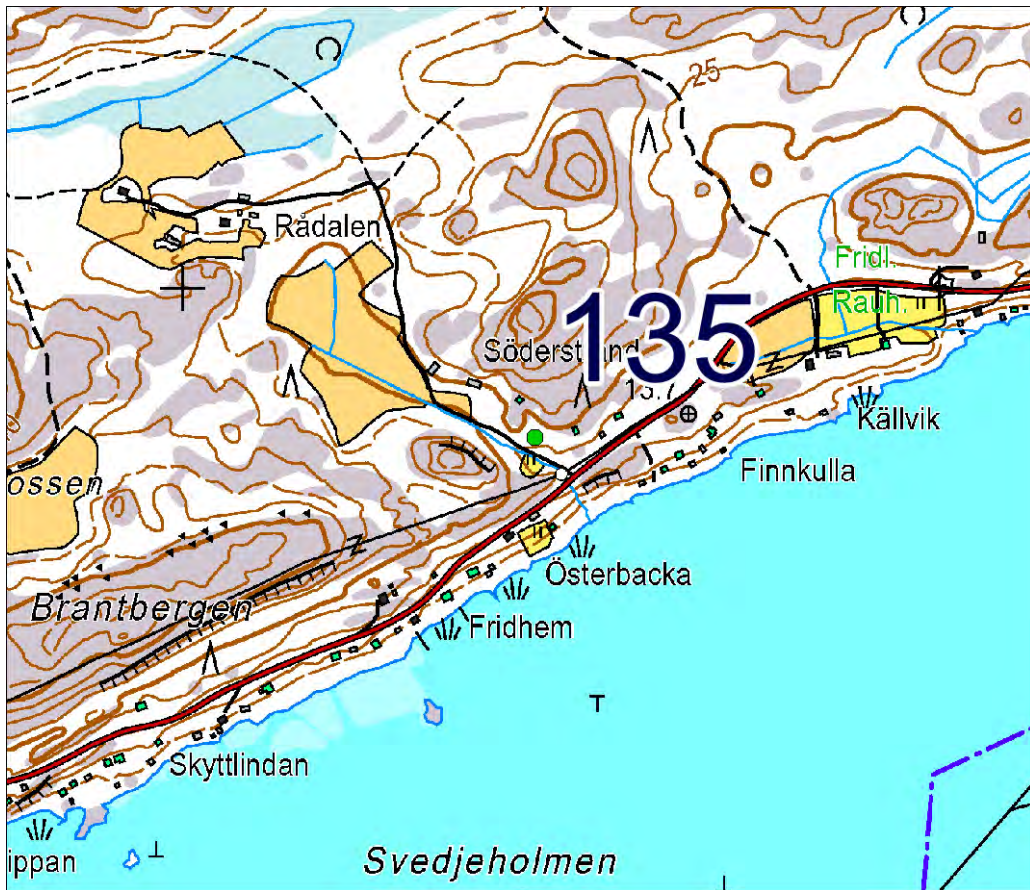
Rajaus: suuntaa antava – ohjeellinen – tarkka.

Luokitus ehdotus: 2

Lisäyksiä:

Kristian Lindroos kertoi lähellä olleen myllyn padon. Pato oli ollut olemassa vielä 1850-luvulla. Sen sijaintikohta: 6668772, 267479.

Muinaisjäännöksen nimeksi olen tähän merkinnyt puron nimen, joka näyttää sisältyvän lähelle 1780-luvun isojakokarttaan merkittyyn rajapaikan nimeen ”Squallerbäckes Råsten”. Sillä kartalla ei näy tämän inventointikohteen kohdalla muuta erityisesti merkittyä kuin maastotyyppien välinen vaihtumiskohta, jota osoittaa tiheä pisterivi. Lähellä sijaitseva Källvik on merkitty torppana kartalle jo 1780-luvulla (”Kjällwiks torp åker”). Käyttämäni kartta on polussa: Digitaaliarkisto: Maanmittaushallitus > Maanmittaushallituksen uudistusarkisto > Kemiö > Pedersjö; Isojako 1784-1784 (A33:52/1-12) ja osoitteessa: <http://digi.narc.fi/digi/view.ka?kuid=11212375>



Mittakaava 1:10 000.



DT2013:39 162: Pedersjön eteläranta. Tässä näkyy irrotetun pystykiven tukikiviä (135 Skvallerbäck).

136 Östergårdsgrufvan

Ei ole ollut muinaisjäännösrekisterissä

PERUSTIEDOT

Laji: muu kulttuuriperintökohde

MJ-tyyppi: louhos

Ajoitus: historiallinen

Rauhoitusluokka: ei ole määritelty

Lukumäärä: 1

Säilyneisyys: koskematon

N = 6666947, E = 264433, Z = noin 10

Koordinaattiselite: tasokoordinaatit luettu GPS-laitteesta louhoksen pohjoispäälle, korkeus arvioitu kartan avulla sikäli kuin kuilumaisen louhoskaivannon sijaintikorkeutta voi määrittää.

Maastomerkitä: ei merkintää

Pinta-ala: joitakin kymmeniä neliömetrejä

Etäisyystieto: Kemiön kirkosta 11 km etelään.

ARKISTOTIEDOT

Ei tietoja aiemmista tarkastuksista arkeologisena kohteena.

INVENTOINTI 2013

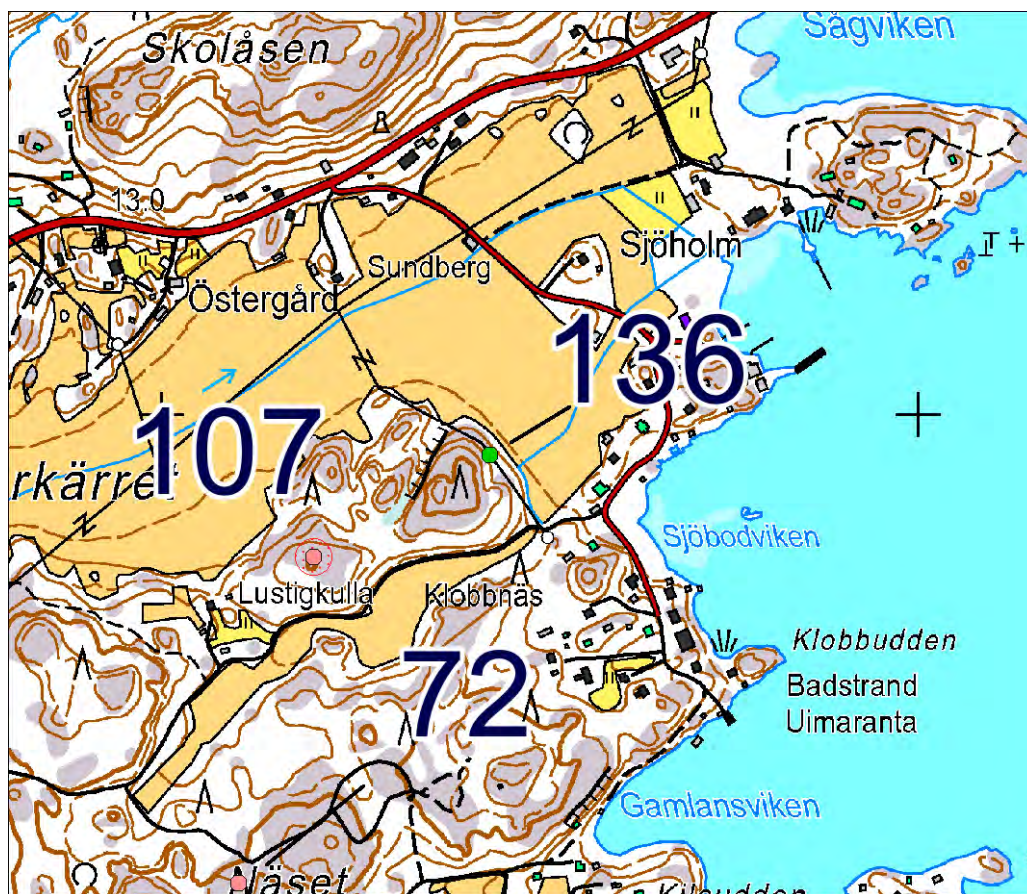
Aika: 10.6.2013

Löydöt: –

Kuvat: DT2013:39 210-211, DT2013:39 305

LYHYT KOHDEKUVAUS

Kalliopaljastumassa on pystysuora sola, joka on ainakin osittain syntynyt louhinnassa.



Mittakaava 1:10 000.



DT2013:39 210: Kohde 136 Östergårsgruftan.

TUTKIMUSKERTOMUS

Sijainti ja maasto:

Sijaitsee Vestlaxin alueella Storkärret-nimisen peltovainion ja meren välissä olevan mäen itärinteessä. Noin 15 metriä louhoksen suusta pohjoiseen on sähkölinjan mutka. Sähkölinja on vedetty louhoksen itäpuolitse.

Kohteen kuvaus:

Tästä ilmoitti Kristian Lindroos muinaisjäännösinventointia varten.

Kalliossa on kapea ja syvä avolouhos. Internetissä olevassa Geologian tutkimuskeskuksen julkaisemassa taulukossa on ilmoitettu Kemiössä vuonna 1877 toimineesta Östergårdin kuparilouhoksesta. Samalla on arveltu, että jostakin tunnetulla kaivoksen nimellä Östergårdsgruftan olisi ehkä tarkoitettu samaa. Kuparilouhoksen peruskoordinaateiksi on ilmoitettu seuraavat: 6662800, 2431450, ja ne osoittavat suunnilleen tämän eteläosan kohdalle. GTK:n taulukon mukaan Östergårdin kuparilouhoksen kokonaislouhinta olisi ollut vain 15 tonnia.

Havainnointiolosuhteet hyvät.

Rajaus: suuntaa antava – ohjeellinen – tarkka.

Luokitusehdotus: -

Kirjallisuusviitteet: Internetissä olevan taulukkomuotoisen GTK:n julkaiseman tiedoston Suomen kaivoksista aikajaksolla 1530-2001 saa esiin klikkaamalla alleviivattua tekstiä ”taulukko” sivulla: <http://weppi.gtk.fi/aineistot/kaivosteollisuus/kaivokset1530-2001.htm>

137 Gräsböle Östergård

Ei ole ollut muinaisjäännösrekisterissä.

PERUSTIEDOT

Laji: muu kulttuuriperintökohde

MJ-tyyppi: asuinpaikat: talonpohjat

Ajoitus: historiallinen

Rauhoitusluokka: ei ole määritelty entuudestaan

Lukumäärä: 1

Säilyneisyys: osittain säilynyt

N = 6678699, E = 256154, Z = 15-20

Koordinaattiselite: tasokoordinaatit luettu GPS-laitteesta, korkeus kartalta.

Maastomerkitä: ei merkintää

Pinta-ala: joitakin kymmeniä neliömetrejä.

Etäisyystieto: Kemiön kirkosta vajaa 8 km länteen.

ARKISTOTIEDOT

Tiedossa ei ole arkistoaineistoa arkeologisista tarkastuksista tai löydöistä.

INVENTOINTI 2013

Aika: 19.6.2013

Löydöt: –

Kuvat: DT2013:39 288

LYHYT KOHDEKuvaus

Pihamaata ja entistä talontonttia, josta on löydetty mm. vanhoja kolikoita.

TUTKIMUSKERTOMUS

Sijainti ja maasto:

Sijaitsee 60 metriä koilliseen risteyksestä, jossa itä-länsi-suuntaisesta Länsiniementiestä (Västeruddsvägen) haarautuu tie pohjoiseen kohti Degerdalin kylää (Degerdalsvägen l. Degerdallintie) ja toinen tie (Karhulaaksontie l. Björndalsvägen) suoraan etelään. Löytöpaikan katuosoite on Västeruddsvägen 649.

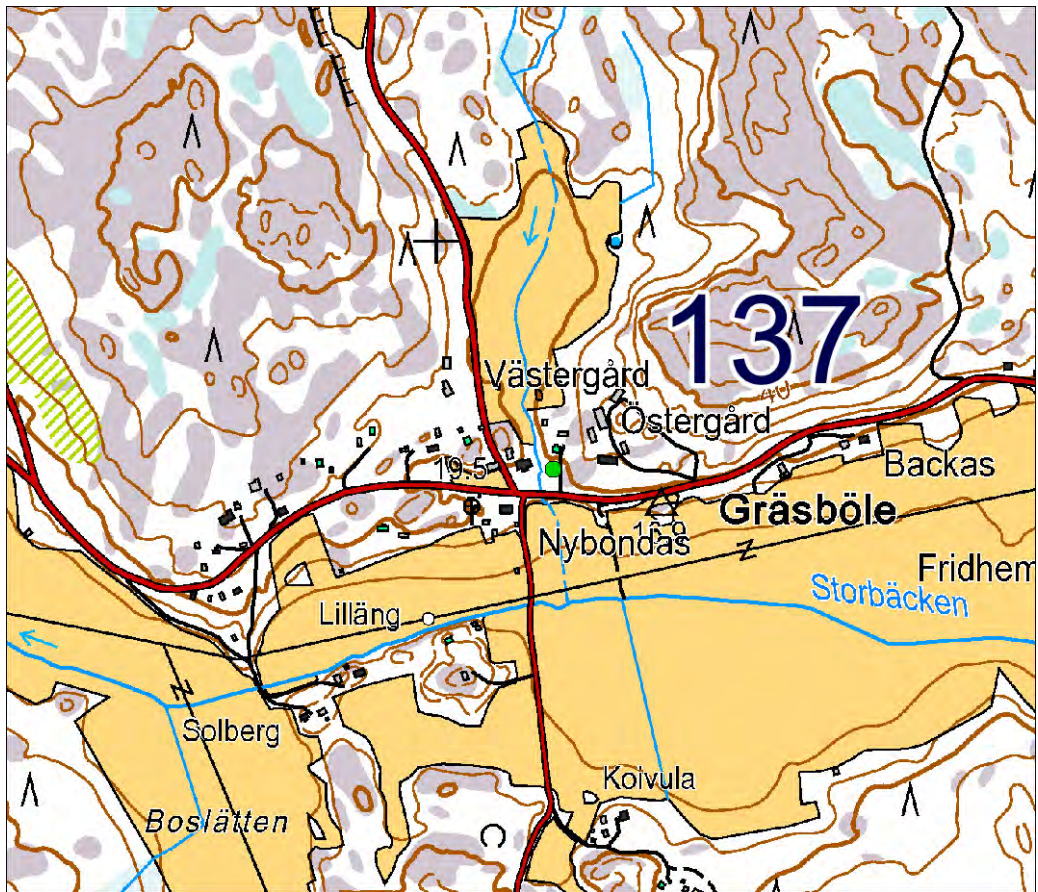
Kohteen kuvaus:

Tästä ilmoitti Turussa asuva Pentti Jernvall Kemiönsaaren kulttuuriympäristöprojektin johtajalle Paula Saarenolle 17.6.2013.

Pihamaalla asuinrakennuksesta hieman Länsiniementielle päin on noin 10 X 10 metrin laajuinen alue, josta on muun muassa perunamaalta havaittu osapuilleen lapionpiston syvyydestä useita kolikoita. Löytöpaikka on nyt tasaisen nurmikentän alla. Se on todettavissa vuoden 1788 kartan perustella vanhaksi talontontin paikaksi. Karttaan merkityn Östergårdin talon tontin sijainti selviää mm. Lounaispaikka-sivustolla olevista ympäristöhistoriakartoista. Niitten pohjana lienee ollut tässä karttakonsepti sitä karttaa varten, joka on internetissä polussa: Digitaaliarkisto: Maanmittaushallitus > Maanmittaushallituksen uudistusarkisto > Kemiö > Gräsböle; Isojaon kartta ja asiakirjat 1788-1788 (A33:19/1-2) ja osoitteessa: <http://digi.narc.fi/digi/view.ka?kuid=10980843>. Kävin kolikkojen löytöpaikalla 19.6. Pentti Jernvallin opastuksella. Hänen mukaansa paikalta oli löytynyt mm. ruotsalaisia hopeakruunuja 1690-luvulta ja muita kolikoita. Hän ei ulkomuistista osannut varmuudella sanoa, missä kolikossa olisi ollut nuorin vuosiluku. Havainnointiolosuhteet: löytöpaikan ollessa nurmikenttää, sitä ei voinut tarkastella.

Rajaus: suuntaa antava – ohjeellinen – tarkka.

Luokitusehdotus: ei ehdotusta



Mittakaava 1:10 000.

138 Bockberget

PERUSTIEDOT

Laji: muu kohde
MJ-tyyppi: rajamerkki
Ajoitus: historiallinen
Rauhoitusluokka:
Lukumäärä: 1
Säilyneisyys: koskematon
N = 6679346, E = 253869, Z = 35
Koordinaattiselite: koordinaatit luettu kartalta.
Maastomerkitä: ei merkintää
Pinta-ala: muutama neliometri
Etäisyystieto: Kemiön kirkosta 10,3 km länteen.

ARKISTOTIEDOT

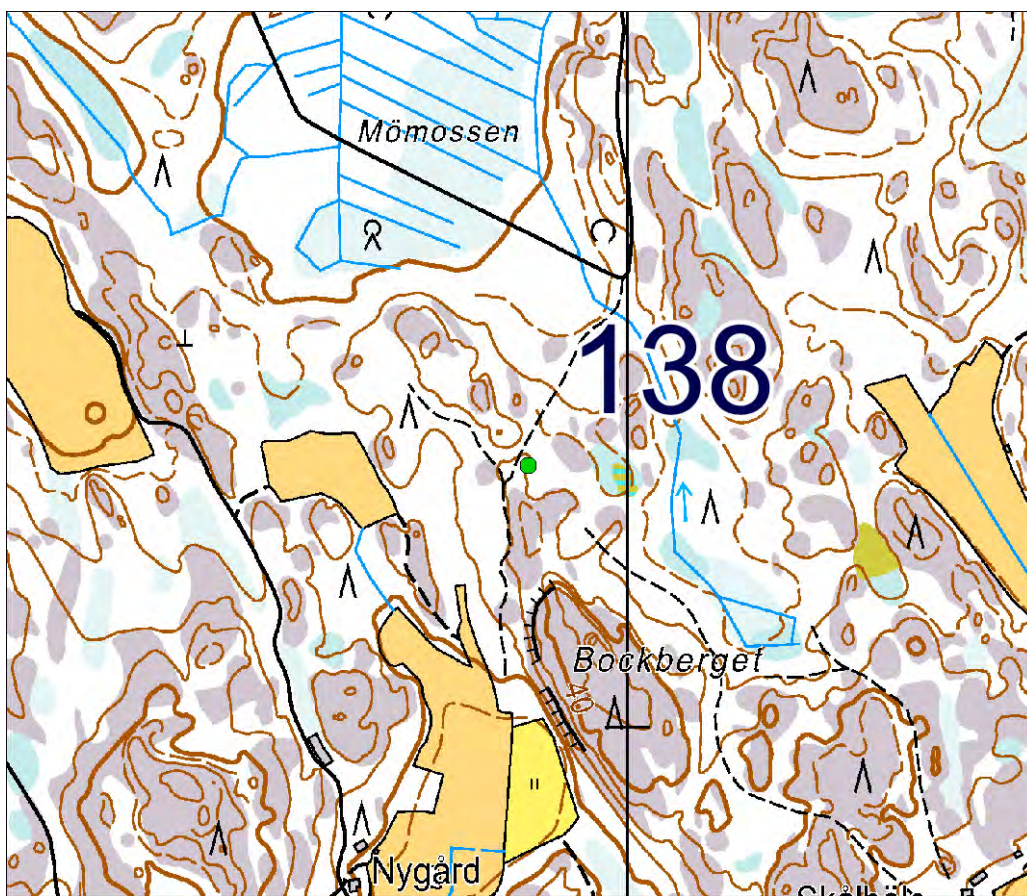
-

INVENTOINTI 2013

Aika: 19.6.2013
Löydöt: –
Kuvat: DT2013:39 291

LYHYT KOHDEKUVAUS

Vanha kylänrajamerkki sitä tyyppiä, jossa keskuskiven ympärillä on kylmämurattu kivikehys.



Mittakaava 1:10 000.

TUTKIMUSKERTOMUS

Sijainti ja maasto:

Sijaitsee Bockbergetin mäeltä runsas 100 metriä pohjoiseen kolmen kylän rajojen yhtymäkohdassa.

Kohteen kuvaus:

Valokuvasin tämän ollessani tarkastamassa Bockbergetin aluetta. *Tässä rajamerkissä kivireunus on noin 2 metriä leveä. Pyykin pystykivessä ei näy mitään hakattuja merkintöjä.*

Havainnointiolosuhteet hyvät.

Rajaus: suuntaa antava – ohjeellinen – tarkka.

Luokitusehdotus: ei mikään luokka

139 Elimyr

PERUSTIEDOT

Laji: muu kulttuuriperintökohde

MJ-tyyppi: rajamerkki

Ajoitus: historiallinen

Rauhoitusluokka:

Lukumäärä: 1

Säilyneisyys: koskematon

N = 6678706, E = 262897, Z = 35-40

Koordinaattiselite: tasokoordinaatit luettu GPS-laitteesta, korkeus kartalta.

Maastomerkintä: ei merkintää

Pinta-ala: muutama neliometri

Etäisyystieto: Kemiön kirkosta 1,4 km luoteeseen.

ARKISTOTIEDOT

Tätä ei ole aiemmin tarkastettu arkeologisena kohteena.

INVENTOINTI 2013

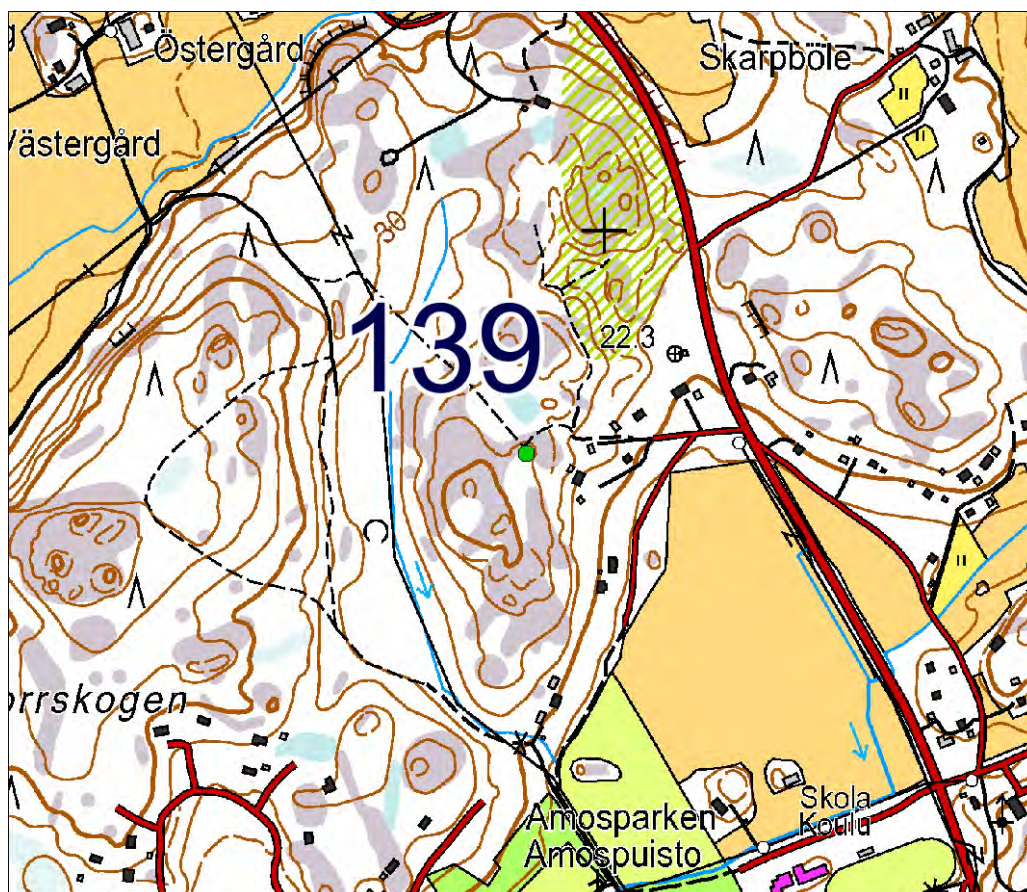
Aika: 27.5.2013

Löydöt: –

Kuvat: DT2013:39 75

LYHYT KOHDEKUVAUS

Vanha kylänrajamerkki sitä tavallista tyyppiä, jossa on kivireunus korkean keskuskiven ympärillä.



Mittakaava 1:10 000.

TUTKIMUSKERTOMUS

Sijainti ja maasto:

Sijaitsee metsäalueella vähän pohjoiseen Amospuiston pohjoisreunan yläpuolella olevista omakotitaloista.

Kohteen kuvaus:

Merkin keskuskivessä ei ole hakattuja merkintöjä. Keskuskivi on ympäröity suorakaiteen muotoisella noin 0,4 metriä korkealla kylmämuuratulla kivilatomuksella, jonka pitkien sivujen keskikohdilla on pystykiviä. Neljästä reunoilla olevasta pystykivestä on yksi kumollaan. Reunuksen pohjoissivu on 3 metrin pituinen ja länsisivu 3,3 metrin pituinen.

Havainnointiolosuhteet hyvät.

Rajaus: suuntaa antava – ohjeellinen – tarkka.

Luokitusehdotus:

Lisäyksiä: Tämän kohteen nimi Elimäki taikka Elimyr esiintyy vanhoissa maanmittausasiakirjoissa. Tieto nimestä on pyykkiselityksessä, joka on internetissä polussa: Digitaaliarkisto: Maanmittaushallitus > Maanmittaushallituksen uudistusarkisto > Kemiö > Engelsby; Engelsby, Paiböle, Stenmo ja Vreta: isojaon kartat ja asiakirjat 1788-1788 (A33:14/3-16) ja osoitteessa:
<http://digi.narc.fi/digi/view.ka?kuid=10978943>

140 Lillåker

PERUSTIEDOT

Laji: muu kulttuuriperintökohde

MJ-tyyppi: kiviaitoja

Ajoitus: historiallinen

Rauhoitusluokka:

Lukumäärä: 4

Säilyneisyys: koskematon

N = 6672042, E = 256440, Z = 15-20

Koordinaattiselite: tasokoordinaatit luettu GPS-laitteesta pisimmän kiviaidan eteläkärjelle, korkeus kartalta.

Maastomerkintä: ei merkintää

Pinta-ala: ei tiedossa

Etäisyystieto: Kemiön kirkosta 10 km lounaaseen.

ARKISTOTIEDOT

Tätä ei ole aiemmin tarkastettu.

INVENTOINTI 2013

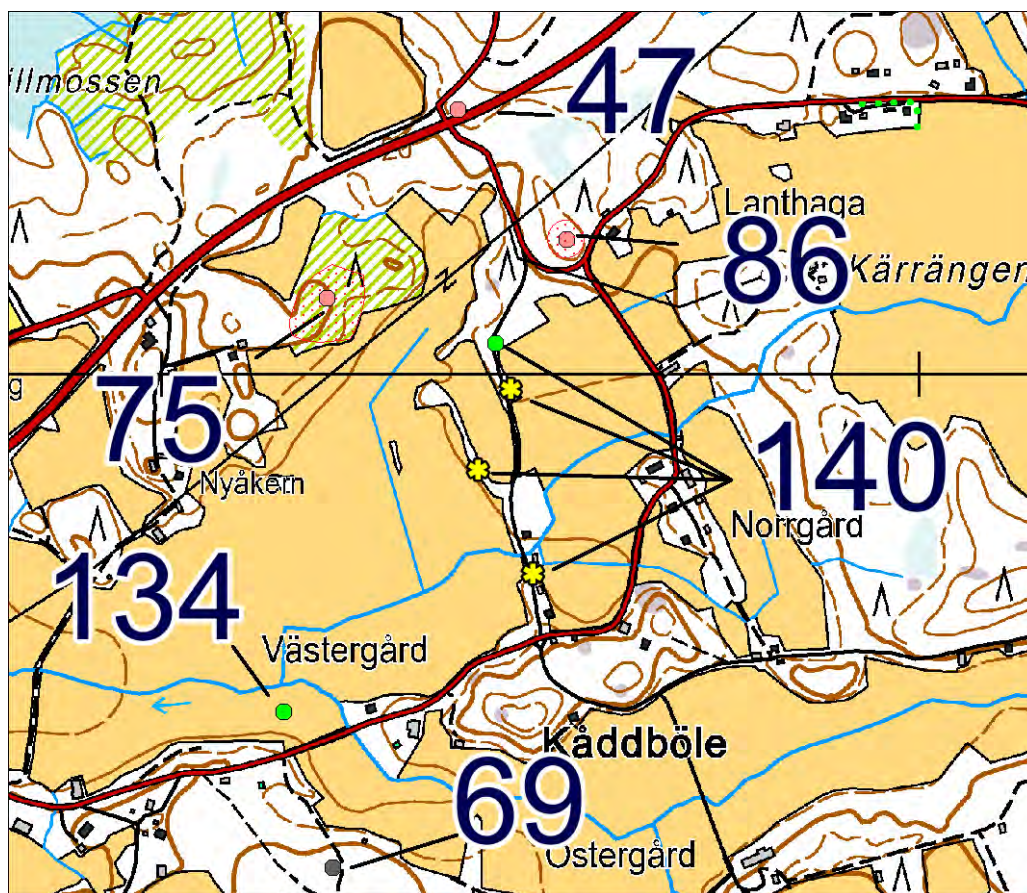
Aika: 3.6.2013

Löydöt: –

Kuvat: DT2013:39 132

LYHYT KOHDEKUVAUS

Kiviaitoja vainioiden ympäristössä kylätien vierillä ja sen lähituntumassa.



Mittakaava 1:10 000.

TUTKIMUSKERTOMUS

Sijainti ja maasto:

Sijaitsevat Kåddbölen vanhasta kylätontista pohjoiseen.

Kohteen kuvaus:

Kiviaidoista pisin seurailee pohjoisesta kohti Kåddbölen vanhaa kyläkeskusta tulevaa tietä tämän tien itälaidalla noin 90 metrin matkalla. Tämän aidan tavallinen leveys on noin 1,2 metrin luokkaa, ja sen korkeus vaihtelee 0,1 metristä 0,6 metriin. Sen pohjoispään vierestä alkaa yksi koillis-lounais-suuntainen noin 10 metrin mittainen kiviaita, joka on kahden ajotien välillä. Yksi kiviaita on saman pohjois-etelä-suuntaisen kylätien varrella näistä etelään, ja yksi muu on heti kylätien länsipuolella olevalla kapealla vainioihin rajoittuvalla viljelemättömällä alueella.

On mahdollista, että näissä kiviaidoissa olisi myös samoilta tienoilta tietävästi hävitetyt hiidenkiukaan kiviä. (Vrt. edellä kohteen 48 Sandbacka esittely.)

Havainnointiolosuhteet hyvät.

Rajaus: suuntaa antava – ohjeellinen – tarkka.

Luokitusehdotus:

Lisäyksiä: Paikannimi Lillåker on vanhalla kartalla esiintyvä vainion nimi.



DT2013:39 132: Kåddböle, kiviaitaa (140 Lillåker). Kuvattu lounaasta.

141 Malmis

PERUSTIEDOT

Laji: muu kulttuuriperintökohde

MJ-tyyppi: hiilimiilun pohja

Ajoitus: historiallinen

Rauhoitusluokka:

Lukumäärä: 1

Säilyneisyys: koskematon

N = 6675172, E = 264277, Z = 30-32,5

Koordinaattiselite: tasokoordinaatit luettu GPS-laitteesta, korkeus kartalta.

Maastomerkitä: ei merkintää

Pinta-ala: noin 150 m².

Etäisyystieto: Kemiön kirkosta 2,6 km etelään.

ARKISTOTIEDOT

-

INVENTOINTI 2013

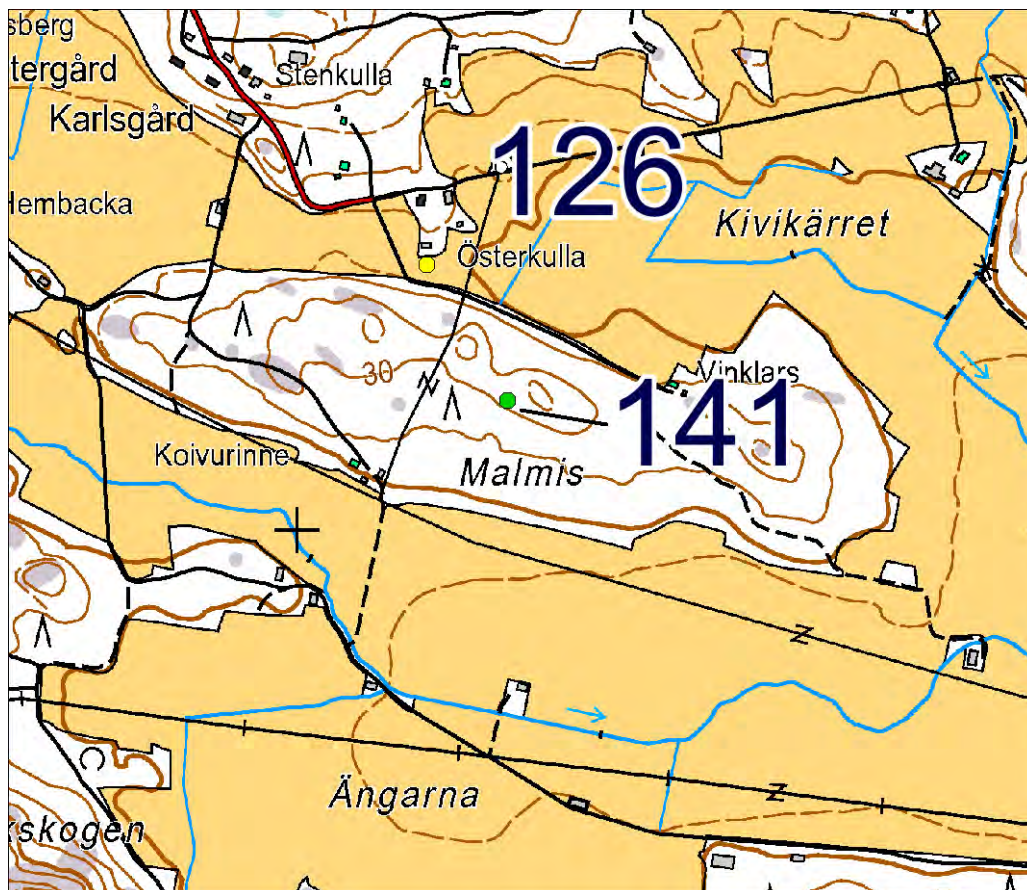
Aika: 5.6.2013

Löydöt: -

Kuvat: DT2013:39 152-153, DT2013:39 301

LYHYT KOHDEKUVAUS

Pyöreän hiilimiilun pohjakuvio metsäisessä maastossa.



Mittakaava 1:10 000.

TUTKIMUSKERTOMUS

Sijainti ja maasto:

Sijaitsee Paibölen kylässä Malmis- nimisen metsäisen harjanteen etelärinteessä.

Kohteen kuvaus:

Huomasin tämän inventoinnissa. Tämän miilunpohjan ulkoreunalla ei ole yhtenäistä rengasmaista kaivantoa, kuten miilunpohjilla usein on, vaan ulkoreunalla on usean pitkänomaisen toisistaan erillisen kaivannon muodostama rengasmäinen kuvio. Mittasin tämän renkaan läpimitaksi 13,8 metriä. Keskellä sitä on maassa kohouma.

Maan pintaa peitti turve, eikä hiiltä näkynyt. En tehnyt koepistoja maaperään. Katsoin tämän varmaksi miilun pohjaksi jo maanpinnan muotojen perusteella.

Havainnointiolosuhteet hyvät.

Rajaus: suuntaa antava – ohjeellinen – tarkka.

Luokitusehdotus:

142 Björndalen

Laji: ei määritelty

tyyppi: kiviryhmiä, jotka eivät vaikuta luonnollisilta

Ajoitus: ajoittamaton

Rauhoitusluokka:

Lukumäärä: 1

Säilyneisyys: ei tietoa

N = 6678249, E = 261344, Z = 55-60

Koordinaattiselite: tasokoordinaatit luettu GPS-laitteesta, korkeus kartalta.

Maastomerkintä: ei merkintää

Pinta-ala: muutamia neliömetrejä

Etäisyystieto: Kemiön kirkosta 2,7 km länteen.

ARKISTOTIEDOT

-

INVENTOINTI 2013

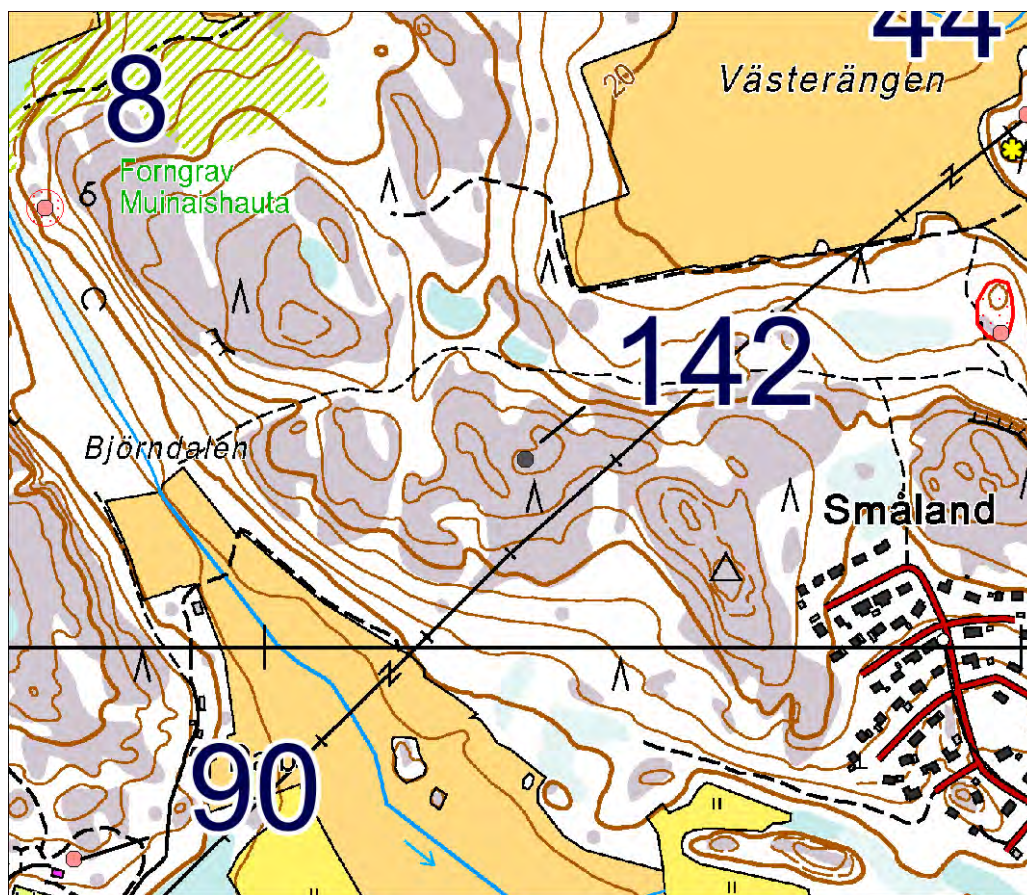
Aika: 21.5.2013

Löydöt: -

Kuvat: DT2013:39 47-48

LYHYT KOHDEKuvaus

Joitakin epämääräisiä kivirykelmiä kalliolla.



TUTKIMUSKERTOMUS

Sijainti ja maasto:

Sijaitsevat laajan kalliomäen laella noin 700 metriä itään Björndalenin vainion pohjoiskärjestä.

Kohteen kuvaus:

Havaitsin tämän inventoinnissa 11.6.2013.

Kalliolla on muutama pieni hajanainen ja epämääräisen muotoinen kivirykelmä. Suurin ja itäisin näistä kivirykelmistä on sijainnissa 6678249, 261344, ja muut ovat sen lähistöllä. Näitä ei oikein helpolla voida katsoa tulleen paikoilleen jään tai veden vaikutuksesta. Ehkä ne ovat jäänteitä jostakin rakenteesta.

Havainnointiolosuhteet hyvät.

Rajaus: suuntaa antava – ohjeellinen – tarkka.

Luokitusehdotus:

Mahdollisesti hävinneitä, paikantamattomia ja puutteellisesti paikannettuja kohteita

A

Valokuvasin 10.8.2011 Lemnästräsketin järven pohjoispuolella Kemiön alueella pienen kivilatomuksen, jonka Teemu Tikkanen ja Maritta Lehtonen minulle näyttivät ollessani tekemässä Västanfjärdin inventointia. Latomus on avokalliolla ja koostuu vain yhdestä kivikerrasta särmikkäitä kiviä, joita on tiiviinä epämääräisen muotoisena ryhmänä, jonka läpimitta pohjois-eteläsuunnassa on 2,1 metriä. Kivien päällä on sammalta ja jäkälää. Valokuva tästä on vuoden 2011 valokuvissa tunnuksella DT2011 49 2 20.

Tämän latomuksen sijainnin määrittämiseen ei ollut käytettävissä GPS-laitetta. Latomus sijainnee joko sillä kalliomäellä, jonka harja on suunnilleen sijainnissa 6675633, 250377, tai pienemmällä todennäköisyydellä sitä lähimmillä idän puolella olevilla mäillä. Muistiinmerkontöjeni mukaan latomukselta oli 200 metriä Lemnästräsketin pohjoisrannalla olevaan lahdelmaan, jonka itäpuolella oli kallio ja sen edustalla pieni luoto. Saman lahdelman länsipuolella järven rannalla kohosi mäki. Karttaan merkittyä hiekanottoa paikkaa tai mitään rakennuksia en muista nähneeni matkalla latomukselta rantaan.

B

Edellä on jo sivuttu joitakin Volter Högmanin mainitsemia rökkiöitä, joita ei ole myöhemmin voitu yksikäsitteisesti paikantaa. Näitä rökkiöitä koskeva selostus tulkoon tähän vielä selvyden vuoksi kokonaisuudessaan: ”Norrom Svartträsk vid Smeds torpet invid träsket på ett bärg finnes 2 kummel alldeles bredvid hvarandra; stenarna, hvaraf de äro uppförda, består af brutna och kantiga mans stenar; bägge äro af rund form, den enas diameter 9 mtr., höjd 1,10, den andras diameter 10 mtr, höjd 1,20. I den senare är plockad en nästan rund grop ända till bottnet, äfvenså litet från sidan; till största delen kan bottnet dock anses orubbadt. I den först uppmätta finnes en liten grop. I linie med dessa finnes ett tredje i riktning n. n. v. t. s. o. eller i bärgets riktning, men är nästan förstördt, dess diameter ungefär 8 mtr., höjd varit kanske 1 mtr 20 å 30 centim. På norra sidan finnes ungefär 3 mtr orördt. Stenarna likadana som i föregående.” (Högmanin käsikirjoitus Helsingissä Museoviraston arkistossa, sivu 11.) Siteeratun kohdan jälkeen Högmanin kirjoituksessa on merkintöjä samoilta tienoilta myös muista rökkiöistä.

Högmanin antamissa sijaintitiedoissa mainitun **Smedsin torpan** tarkka sijainti selvää vuoden 1913 tiluskartalta ja siihen liittyvistä selitelmistä, jotka ovat Kansallisarkiston sivustolla (osoitteessa: <http://digi.narc.fi/digi/view.ka?kuid=11221420>) polussa: Digitaalarkisto: Maanmittaushallitus > Maanmittaushallituksen uudistusarkisto > Kemiö > Viksgård; Viksgård ja Skoböle: isojako 1913-1913 (A33:79/3-14). Kartalle on merkitty Smedsin torpan neljä rakennusta numerolla 235, joka käy ilmi saman kartan selitelmästä (<http://digi.narc.fi/digi/view.ka?kuid=11221427>). Näitten perusteella on nähtävissä, että Smedsin torppa on merkitty kohtaan, jonka ETRS-TM35FIN-koordinaateiksi on katsottava suunnilleen koordinaattipari 6684030, 265148, Se olisi karttalinkillä ilmoitettuna <http://kansalaisen.karttapaikka.fi/linkki?scale=8000&text=Smedsin+torppa&srs=EPSG%3A3067&y=6684030&x=265148&lang=fi>

Ei ole helppoa tunnistaa Högmanin kuvailemaa rökkiöitten sijaintikohtaa, joka olisi järven pohjoispuolella ja järven lähellä Smedsin torpan paikan vieressä sellaisella mäellä, jonka pituussuunta olisi pohjoisluode–eteläkaakko. Jos ilmansuunta järveen nähden olisi merkitty virheellisesti, niin silloin yllä siteerattujen Högmanin merkintöjen voisi mahdollisesti ajatella tarkoittaneen niitä kolmea Svartträsketin itärannalla mäellä olevaa rökkiötä, joitten yhteisenä nimenä nyt on Museoviraston rekisteriportaalissa ”Svartträsket”. Muualla hänen käsikirjoituksessaan ei ole Svartträsketin itärannan rökkiöitä kuvattu. Kuitenkin Olof Appelgren on myöhemmin kirjoittanut Högmanin mainitsemista kohteista niin, että Högmanin sivulla 11 mainitsema (ks. sitaatti yllä) melkein hävitetty rökkiö sijaitsi 350 å 400 metrin etäisyydellä niistä kahdesta, jotka oli Högmanin käsikirjoituksessa mainittu välittömästi sitä ennen (Appelgrenin selostus kohteista n:ot 4-6). Jos Appelgrenin ilmoittama tieto 350 å 400 metrin etäisyydellä tässä pitää täysin paikkansa, silloin niistä rökkiöistä, jotka hän ja Högman ovat luetelleet, ei erotu sellaista kolmen rökkiön ryhmää, jonka voisi samaistaa Svartträsketin rökkiökolmikkoon. Se, että Högman on selostanut kaiveltuja rökkiöitä, ei kohtuudella sovi yhteen seutukaavaliiton julkaisussa olevin Svartträsketin itärannalta tunnettuja kolmea rökkiötä koskevien tietojen kanssa, sillä niitten yhteensovittamiseksi pitäisi tehdä oletamus sellaisesta hieman epätodennäköisestä tapahtumasta, että joku olisi korjannut rökkiöt välillä ehjän näköisiksi.

C

Brokärrin Östergårdin talon maalla on sanottu olevan rökkiön. Tiedustelin sitä talosta, jossa tiedettiin

röykkiöstä kerrotun, mutta röykkiön paikka ei ollut tiedossa. Etsiskelin röykkiötä jonkin aikaa löytämättä sitä.

D

Kemiön keskustassa oleva Telegrafberget-nimisellä mäellä on toiminut optisen lennättimen asema. Mäen huippu on suljettu rautalankaverkkoaidalla siellä olevan linkkimaston ympäriltä. Kemiön kirkonkylän lennätinaseman on maininnut esim. Svante Dahlström teoksessaan ”Ur Runsalas hävder” sivulla 204. Myöhemmin kunnantoimiston vieressä olevalla Telegrafbergetillä on sijainnut ilmavalvonta-asema. Sen aseman tornista on valokuva sivulla 38 teoksessa ”Fångster i tidens ström” (vuonna 1983 ilmestynyt osa).

E

Dalkarbyn ja Trotbyn välillä metsässä pitäisi olla jossakin kallionhalkeamassa lähde, jonka veden on sanottu parantavan silmäsairauksia. Sen veden uskottiin vaikuttavan sitä paremmin, kun lähteeseen heitettiin nuppineula tai kolikko (”Fångster i tidens ström III”, Vasa 1995, sivu 211.). Tämän lähteen tarkkaa sijaintipaikkaa en tiedustellut inventoinnissa.

Yleisesti on haluttu muuallakin uskoa tiettyjen lähteitten veden parantavaan ominaisuuteen.

Yleisiä ovat myös tiedonannot lähteiden vesien eräänlaisesta ostamisesta lähteeseen jätettävillä pienillä metalliesineillä. Tämä veden metallilla ostaminen jo osoittaakin, että veden parantavan voiman arveltiin ainakin osaksi olevan maagista alkuperää. Ajateltiin ehkä lähteen takana olevan jonkin haltijatahon, joka kykeni yksinkertaiseen vuorovaikutukseen veden käyttäjien kanssa, tai oliko lähde sellaisenaan interaktiivinen, se ei ainakaan yleensä selviä tiedonannoista.

F

Högman s. 9: Orrnäsin kylässä epämääräisen tarkistamattoman tiedon mukaan olisi (ollut) jokin kummeli.

G

Högman s. 10. Tavastrona, Västergård, Täktäkerskullan: riihen luona ollut ”jetukastiksi” sanottu kiviröykkiö, joka oli suurimmaksi osaksi kuljetettu rakennustarkoituksiin.

H

Högman s. 17: Degerdal, kylästä luoteeseen Jetukastbäretiksi sanotulla mäellä lähellä jotakin torppaa oli ollut kummeli. Mäen alle oli vyörytetty siitä kiviä.

I

Högman ss. 17-18: Degerdaliin kuuluvalla Tallholmenilla olleen röykkiön olivat venäläiset hajottaneet vuosien 1808-1809 sodan aikana.

J

Högman (s. 18) on muistiinmerkinnyt tarkistamattomana tietona maininnan, jonka mukaan Tollsnäsissä virsta kylästä länteen olevalla Bobärgenillä olisi kaksi kummelia. Ehkä tiedonanto on tarkoittanut peruskartalle merkittyä laajaa Brännbergenin mäkeä. Inventoinnissa kuljin sen mäkialueen läpi. Pohjoispäässä on erityisen laaja ja näyttävä pirunpelto, joka näkyy peruskartalla louhikon merkillä osoitettuna. Muuta erityistä en mäellä havainnut.

K

Högman on kirjoittanut (ss. 20-21) Bogsbölessä olevasta röykkiöstä. Sitä koskevat tiedot ovat seuraavat: ”På Granmorskulla nära vägen till Villkärr hörande till Östergård finnes ett litet rundt kummel; diameter 6 mtr höjd 50 á 60 centim. Grunden är orubbad möjligt att därifrån i tiden tagits stenar. Skog bevuxet rundtomkring.” Tätä röykkiötä etsin inventoinnissa, mutta en löytänyt. (Tietääkseni sitä ei ole Högmanin jälkeen maastossa paikannettu kertaakaan.) Högmanin mainitsemat tielinjat olin näitä tarkasteluja varten etsinyt senaatin kartoilta.

L

Högmanin mukaan (s. 27) Elmdalin Grytvikenistä olisi otettu kivitummeli laivan painolastiksi.

M

Högman on (ss. 32-33) kirjoittanut yhdestä Vretasta tuntemastaan kivistä seuraavasti: ”I Mellangårds skog öster om Boddalen vid gångstigen, som leder från byn /nämda dal ej långt därifrån/, finnes ett litet flakt sten kummel nästan inåt böjdt, /liksom det blifvit ända till bottnet oppkastat, men sten synes ej i närheten utom dess område/, stenarne äro kantiga och mindre väl rundlade, af hästhufvudsstorlek. Dess

längd är 9 mtr 50 centim.” Samaa on Appalgren ilmoittanut ilmoittanut olevansa taipuvainen pitämään luonnonmuodostumana (Appalgren: inventointikohteen n:o 47 selostuksen jälkeen).

N

Högman (s. 45) on merkinnyt muistiin saamiaan ristiriitaisia tietoja, joitten mukaan Pedersjön kylän Björndalsbergetilla ja Jerichon järven seudulla olisi joko jetukasteja tai laajoja epämääräisiä matalia kivikoita. Björndalsberget on Högmanin tiedon mukaan Pedersjön ja Kastkärrin rajan tuntumassa. Arvelin tarkoitettun peruskartalle merkittyä Björnbergeniä. Tarkastelin inventoinnissa sen päällystää, ja siellä oli yhdessä kohdassa pieni luonnollinen lohkarpelto.

O

Kvarnbölen maalta on Högman merkinnyt muistiin yhden kiviröykkiön. Sen sijaintia on vaikeata suunnilleenkaan paikantaa hänen antamiensa sijaintitietojen perusteella. Högman on kirjoittanut siitä röykkiöstä: ”Inom en åker inhägnad på en låg bärgsklack finnes ett kummel, som troligen varit rundt, men numera så opplockadt och spridt, att dimensionerna ej kunna med säkerhet bestämmas. Diam. torde varit 9 mtr höjden 90 centim. Bottnet tyckes vara orubbadt, består mest af msko och hästhufvuds stora stenar och mycket mindre men också mans.” (Högman 46-47).

P

Högman (s. 17) on kirjoittanut myös lyhyesti: ”På Kalfholm ej långt från Lappdal sades finnas ett kummel, men blef ej i tillfälle att besöka stället.”

Q

Mahdollinen rikkoutunut kivistä ladottu kompassiruusu on joko sijainnissa 6675577, 251630 tai 6675583, 251586. Kristian Lindroos ilmoitti nähneensä vuosia sitten kompassiruusun suunnilleen sijainnissa 6675590, 251645. Hänen ilmoittamansa paikan tienoita on tarkastettu Mikroliitti Oy:n toimittamassa inventoinnissa 2012.

R

Kristian Lindroos ilmoitti 5.6.2013 latomuksesta, jonka paikan hän näytti kartalta suunnilleen kohdasta 6678645, 259646, joka on Bogsbölen suunnalla Kärrpellasbacken-nimisen mäen pohjoisrinteellä. Etsiskelin sitä latomusta 6.6., mutta en löytänyt sitä rinteestä. Paikalla oli tehty juuri hakkuu- ja istutustöitä. Pieni latomus oli saattanut mahdollisesti lonksua koneitten pyörissä hajalleen tai peittyä hakkuujätetkasan alle.

S

Kristian Lindroos kertoi 5.6.2013 silmäkivellisestä kivikosta, jonka hän kartalta näytti sijaitsevan Mattkärrin suunnalla osapuilleen kohdassa 6674399, 258248. Kävin etsimässä sitä kivikkoa 14.6. Paikalla oli kuitenkin siirrelty maata ja kiviä rinteessä. Kivikkoa en löytänyt. Otaksun, että se oli rikkoutunut aivan hajalleen.

T

Kristian Lindroos kertoi 5.6.2013 vanhan kivilaiturin sijaintipaikasta, jonka hän tietää Eknäsin leirikeskuksen läheltä. Kivilaiturin piti olla kohdalla, jossa trailereita ajetaan rantaan suunnilleen sijainnissa 6684480, 256305. Kivilaituria en löytänyt. Se on saattanut jäädä läheisen talon tontin reunassa olevan kompostin alle.

U

Fröjdbölen suunnalla on Kristian Lindroosin tietämän mukaan ollut röykkiö suunnilleen sijainnissa 6673914, 256763, mutta se oli jollakin tavalla hävitetty. Kävin sillä paikalla 13.6. tai 14.6. Röykkiöstä ei näkynyt mitään jäännöksiä.

V

Elis Karlssonin 26.9.1951 päiväämään ilmoituksen mukaan Norrgårdin metsässä Engelsbyssä 2 km kirkosta länteen olisi ympärysmitaltaan noin kahdeksanmetrinen (Ca 8 m omkrets) hautaröykkiö pienellä kukkulalla korkean mäen alla. Kopio Karlssonin kirjeestä ja siinä olevasta ilmoitetusta röykkiöstä esittävästä valokuvavedoksesta on Turun yliopiston arkeologian osaston arkistossa. Koetin etsiä mainittua röykkiötä, mutta en löytänyt näitten sinänsä epämääräisten sijaintitietojen avulla mitään röykkiötä.

Joitakin luonnollisiksi katsottuja kivikoita

W

Bogsbölen suunnalla Timmersmossenin mäen päällä sijainnissa 6678122, 259272 on lohkarepeltoa, johon on kaivettu kuoppia. (Valokuva: DT2013:39 70.)

X

Kemiön keskustassa Norrskogenin alueella metsässä pieni matalaa latomusta muistuttava lohkarepelto sijainnissa 6678574, 262358.

Y

Skålbölessä on lohkarepeltoa Bockberget-nimisellä mäellä sijainnissa 6678999, 254031 (kuvat: DT201339 289-290).

Z

Turun yliopiston arkeologian osaston arkistossa on ilmoitus (diar. 80, 29.9.1988), joka koskee sijainnissa 6672 53, 424 87 kalliolla olevaa kivikehää. Ilmoituksessa oli kehoitettu kysymään Cleven kesähuvilaa Hörngård-nimisestä naapuritalosta. Ilmoittajana oli ollut G. Cleve.

Kävin 3.6.2013 Hörngårdin emännän opastuksella Cleven huvilatontin laidassa. Siellä näkyi suurista kivistä muodostuva rengas, joka vaikutti luonnonmuodostumalta.

Å

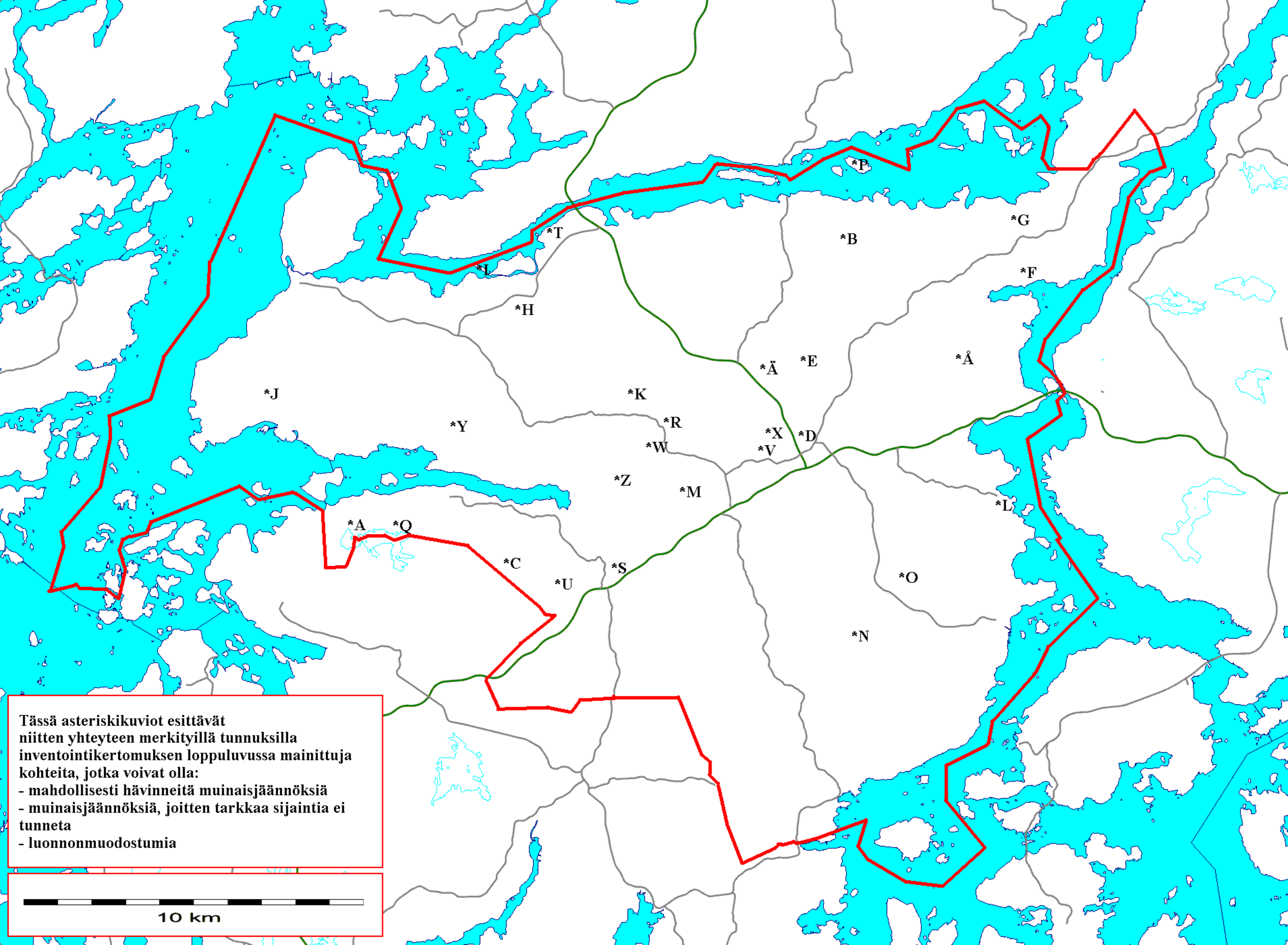
Puujärven suunnalla Haborsbergetillä on sijainnissa 6680379, 267976 kivikkoa, jonka arvelin rantavoimien muodostamaksi. Siitä vähän idempänä on isoja kiviä silokalliolla hajanaisessa ryhmässä ja niitten vieressä on lohkarepelto sijainnissa 6680388, 268086.

Ä

Tjuda, kivikko sijainnissa 6680371, 262425 (valokuvat DT2013:39 180-181).

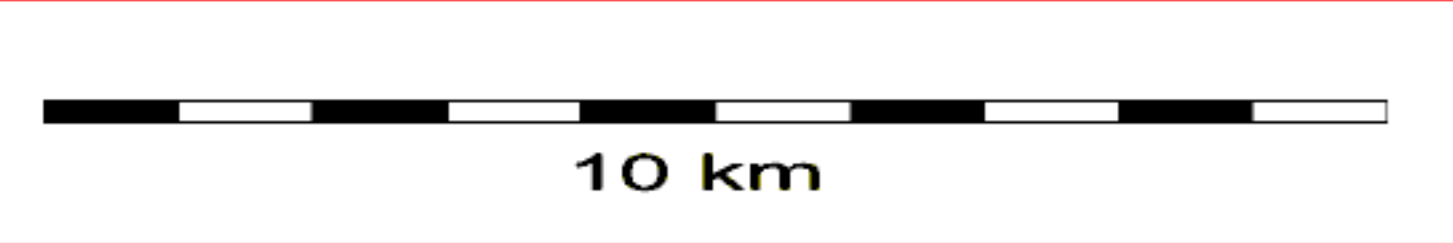


DT2013:39 181: Tjuda, kivikko sijainnissa 6680371, 262425 (numerotta). Kuvattu etelästä.



Tässä asteriskikuviot esittävät niiden yhteyden merkityillä tunnuksilla inventointikertomuksen loppuluvussa mainittuja kohteita, jotka voivat olla:

- mahdollisesti hävinneitä muinaisjäänöksiä
- muinaisjäänöksiä, joitten tarkkaa sijaintia ei tunneta
- luonnonmuodostumia



Taulukko: Muinaisesineitä Kemiöstä

Vuoden 2013 inventointinumero on mainittu niitten esineitten kohdalla, jotka ovat peräisin kiinteistä muinaisjäännöksistä. Arkistotiedot on koottu 19.9.2013 saatavissa olleesta aineistosta.

Lyhennykset:

KM = Kansallismuseon kokoelmat

TYA = Turun yliopiston arkeologian osaston kokoelmat.

TKHM = Turun Kaupungin Historiallinen Museo, myöhemmin Turun maakuntamuseo, Varsinais-Suomen maakuntamuseo

Kivikautiset ja alustavasti sellaisiksi katsotut löydöt

Löytönumero	Löytöpaikka	Löytölaji	Kylä
TYA 610:1-6	Liittyy muinaisjäännökseen tunnuksella 46 Bogsböle	asuinpaikkalöytöjä	Bogsböle
TYA 520:1-4	Liittyy muinaisjäännökseen tunnuksella 45 Eländet.	asuinpaikkalöytöjä	Branten
TYA 589:1-37	Liittyy muinaisjäännökseen tunnuksella 45 Eländet.	asuinpaikkalöytöjä	Branten
KM 23041:1-3	Muinaisjäännös tunnuksella: 130 Båtkulla.	3 reikäkiveä	Båtkulla
KM 25793	Dalkarby, Nyhem	reikäkivi	Dalkarby (?)
KM 14899	Elmdal, Östergårdin Kvarnhagenia äestettäessä löytynyt. Löytöpaikka on noin 300 metriä merenrannasta. Lähellä on vanhojen löytötietojen mukaan kallio, jossa on kaksi hautakumpua, ja sillä lienee tarkoitettu n:o 24 Kummelbergetin röykkiöryhmän niitä kahta ryhmän eteläisintä röykkiötä, jotka ovat olleet ensiksi tunnettuja.	kivikirves	Elmdal
KM 7098	Engelsby	kivinen keihäänkärki	Engelsby
TYA 579	Liittyy muinaisjäännökseen tunnuksella 67 Brudbergen I.	kaksi kvartsi-iskosta	Engelsby
-	Engelsbystä. Talon nimi tms. on lähteessä epäselvästi näkyvissä, se on ehkä Smeds. (Tieto on vuoden 1927 inventointikertomuksesta, löytö n:o 14)	poikkikirves	Engelsby
-	Löyt. Ari Hellsberg. Taltta oli vielä 6.6.2013 hänen hallussaan. Se oli löytynyt tarkemmin määrittelemättömästä paikasta Stormossbergen-nimisiltä mäiltä. Taltasta on valokuvia tämän inventointikertomuksen valokuvissa, numerot 3032, 3034.	kivitaltta	Gräsböle
TYA 609:1-4	Liittyy muinaisjäännökseen tunnuksella 68 Grankulla.	asuinpaikkalöytöjä	Hulta
TYA 479:1-4	Liittyy muinaisjäännökseen tunnuksella 64 Kåddbölebrinken	kvartsi-iskoksia	Högmo
KM 8837		?	Kalkila
KM 25340	Kila, Tegelgård	vasarakirveen katkelma	Kila (?)
KM 26076	Tietoja ei ollut saatavilla Turussa olevista arkistosta	?	Kila
KM 39603	Liittyvät muinaisjäännökseen tunnuksella 106 Kåddbölebrinken 3.	iskoksia	Kåddböle

KM 27021	Lövböle (Tiedossani ei ole, onko tämä sama Lövbölen löytö kuin reikäkiven teelmä, joka on lähetetty Museovirastolle. Teelmän löytökohta oli: 6672040, 2420190 eli 6676646, 253601)	asuinpaikkalöytö	Löfböle
TYA 519:1-3	Liittyy muinaisjäänökseen tunnuksella 66 Kälskärret.	9 palaa kvartssia, mahd. hioin ja mahd. kiviesine	Löfböle
-	Löytynyt vuonna 1990 sijainnista 6676646, 253601. Löytölomake täytetty. Esine on toivottu sijoitettavan Sagalundin museoon.	keskentekoinen painokivi	Löfböle
KM 10925:1	Kemiön Mattkärr Sandäng. Löytynyt Alfrida Asén 5 VI 1935 Kemiön Mattkärrin kylän Sandängin tilalta Sveden-nimiseltä paikalta. Aivan läheltä Brokärrin kylän Österlidin taloa. Esine tavattiin maanpinnalta peltotöitä tehtäessä.	venekirves	Mattkärr
KM 39602	Liittyvät muinaisjäänökseen tunnuksella 123 Dammhagen.	iskoksia	Nordvik
KM 23040	Muinaisjäänös tunnuksella: 125 Långvik, Norrlångvik	taltta	Norrlångvik
KM 39600	Liittyy muinaisjäänökseen tunnuksella 95 Bomossen	kvartsi-iskoksia ja -ytimiä	Norrlångvik
KM 27020	Muinaisjäänös tunnuksella: 126 Pajböle, Österkulla.	iskoksia	Pajböle
KM 13935	Pederså	reikäkiven puolikas	Pederså
KM 17625	Perunan nostossa löytynyt Solinin omistamalta palstalta noin 20 cm syvästä.	kivikirves	Pederså
TYA 521:1	Liittyy muinaisjäänökseen tunnuksella 65 Lillgård	viisi kvartsi-iskosta	Pederså
?	Löytöpaikka ehkä liittyy muinaisjäänökseen tunnuksella 65 Lillgård (Kirveen on maininnut Henrik Asplund kertomuksessaan 15.10.1989 tekemästään tarkastuskäynnistä Pedersjön Lillgårdin asuinpaikalle)	oikoteräinen kivikirves	Pederså
KM 10504	Löytynyt talonp. Georg Lundström ennen v. 1911 Kemiön Pedersån kylän Fallan maalta peltotyössä.	uurenuija	Pederså (?)
KM 38016	Liittyvät muinaisjäänökseen tunnuksella 78 Skinnarvik 1.	asuinpaikkalöytöjä	Skinnarvik
KM 39599	Liittyvät muinaisjäänökseen tunnuksella 78 Skinnarvik 1.	rautakuonaa	Skinnarvik
TYA 650:1-6	Liittyy muinaisjäänökseen tunnuksella 83 Smedsböle, Smedsböle 1.	asuinpaikkalöytöjä	Smedsböle
TYA 651:1-3	Liittyy muinaisjäänökseen tunnuksella 84 Smedsböle, Smedsböle 2.	asuinpaikkalöytöjä	Smedsböle
KM 14538	Löydetty Stenmon kylästä Västerbackan tilan maalta Stenmoängen-nimiseltä paikalta, niskaojan pohjalta savensekaisesta hiekasta. Löytöpaikka on hiukan yli 4 km Kemiön kirkosta etelälounaaseen.	venekirves	Stenmo
KM 19232:7	Löytynyt Bror Skog 21.9.1971 kyntötöiden yhteydessä Stenmon kylästä Vesterbackan tilalta. Löytöpaikan koordinaatit: 6669 78, 429 34 eli 6673972, 262641. Muinaisjäänös tunnuksella: 106 Stenmo Västerbacka.	vasarakirveen katkelma	Stenmo

KM 21159	Muinaisjäänös tunnuksella: 124 Östergård.	saviastian paloja	Tavastrona
KM 32691	Tjuda	kivitaltta ja kaksi painokiveä	Tjuda
KM 5448	Kemiö, Torsböle	kivitaltta	Torsböle
KM 25338	Vestlax, Vestergård	kourutaltta	Vestlax (?)
KM 20574	Viksvidja	reikäkivi	Viksvedja
KM 14653	Taltan oli löytänyt vuonna 1949 mv. Holger Lindroos Teglers-nimisen talon maalta Nystubackenista. Sillä paikalla oli ollut sorakuoppa, joka oli sijainnut 50 metrin päässä lähimmästä rakennuksesta. Vreta, Vuoden 2013 inventoinnin aikana Holger Lindroos kertoi myös, että löytöpaikka oli ollut Vretassa siinä rinteessä, missä nyt on Satulasepänkujan varren taloja. Hän oli löytänyt taltan ajaessaan soraa kuopalta vähän matkan päähän.	kourutaltta, pitkä, vihertävää liusketta	Vreta
-	Löytynyt Vretan Storgårdin viljelmältä kiviselle mäelle tehdystä uudisraivioista. (Tieto on vuoden 1927 inventointikertomuksesta , löytö n:o 10)	reikäase	Vreta (?)
KM 12702	Liittyy muinaisjäänökseen tunnuksella 43 Österbacka (Huom! Merkintä tästä on puuttunut Museoviraston internetissä olevasta tietokannasta. Henrik Asplund on maininnut tämänkin löydön Österbackan vuoden 1988 löytöä koskevassa tarkastuskertomuksessaan.)	soikea yksinkertainen reikäkirves	Östermark
KM 15100	Löytynyt Edit Bärling perunamaastaan Östermarkin kansakoululle vievän tien läheltä.	kourutaltta	Östermark
KM 19232:1-6	Liittyvät muinaisjäänökseen tunnuksella 42 Nedergård. Löytökohtia on kolme: 6671510, 262630; 6671693, 262998 ; 6671762, 263242.	asuinpaikkalöytöjä	Östermark
KM 19747	Löytynyt Östermarkin kylän Nedergårdin tilan maalta pellolta Kastkärriin vievän tien vierestä. Löytöpaikka on 6200 metriä suoraan etelään Kemiön kirkolta.	kaksi reikäkiven katkelmaa	Östermark
KM 20573	Östermark	kivikirves	Östermark
TYA 261:1-4	Liittyy muinaisjäänökseen tunnuksella 42 Nedergård	asuinpaikkalöytöjä	Östermark
TYA 274:1-17	Liittyy muinaisjäänökseen tunnuksella 42 Nedergård	asuinpaikkalöytöjä koekaivaukselta	Östermark
TYA 326:1-4	Liittyy muinaisjäänökseen tunnuksella 42 Nedergård	asuinpaikkalöytöjä tarkastuskäynniltä	Östermark
TYA 368	Liittyy muinaisjäänökseen tunnuksella 42 Nedergård	asuinpaikkalöytöjä tarkastuskäynniltä	Östermark
TYA 415	Liittyy muinaisjäänökseen tunnuksella 42 Nedergård	asuinpaikkalöytö	Östermark
TYA 480:1-2	Liittyy muinaisjäänökseen tunnuksella 43 Österbacka	kvartsikaavin ja mahdollinen kvartsiesine	Östermark
KM 1754:3	Kemiö	tasataltta	?
-	Kemiö, arveltu löytyneen Paibölestä (Tieto on vuoden 1927 inventointikertomuksesta , löytö n:o 8)	kourutaltta tai -kirves	?

-	Kemiö, (Tieto on vuoden 1927 inventointikertomuksesta , löytö n:o 9)	poikkikirves	?
-	Kemiö. Löytynyt kärrynraiteesta Engelsbyn ja Vestlaxin väliltä. (Tieto on vuoden 1927 inventointikertomuksesta , löytö n:o 11)	kivitaltta	?

Varhaismetallikautiset löydöt

Löytönumero	Löytöpaikka	Löytölaji	Kylä
KM 800	Kemiö	pronssikirves	?
KM 39307	Liittyy muinaisjäänökseen tunnuksella 100 Fröjdböle 2.	asuinpaikkalöytöjä	Fröjdböle
KM 39601	Liittyy muinaisjäänökseen tunnuksella 100 Fröjdböle 2.	saviastian pala	Fröjdböle
KM 14652	Esineen löysi mv. Hilding Andersson Gesterbyn kylän Johannelund-nimisen talon maalta. Löytöpaikka sijaitsee pellolla olevan liiterirakennuksen lähellä.	reikäkirveen teelmä; pitäisi olla pronssikautinen samaa rombikirvestyyppiä, mistä on kuva SMYA 54:ssa, abb. 50 (Meinander)	Gesterby
TYA 854:1-8	Liittyy muinaisjäänökseen tunnuksella 75 Kåddböle.	asuinpaikkalöytöjä	Kåddböle
TYA 860:1-37	Liittyy muinaisjäänökseen tunnuksella 75 Kåddböle.	asuinpaikkalöytöjä kaivaukselta	Kåddböle
TYA 522:1-6	Liittyy muinaisjäänökseen tunnuksella 44 Makila Östergård.	asuinpaikkalöytöjä	Makila
TYA 545	Liittyy muinaisjäänökseen tunnuksella 44 Makila Östergård.	savikliininkiä	Makila
TYA 550	Liittyy muinaisjäänökseen tunnuksella 44 Makila Östergård.	saviastian pala	Makila
TYA 578:1-16	Liittyy muinaisjäänökseen tunnuksella 44 Makila Östergård.	asuinpaikkalöytöjä	Makila
TYA 794	Liittyy muinaisjäänökseen tunnuksella 44 Makila Östergård.	jokin lahjoitettu löytö.	Makila
KM 37037	Liittyy muinaisjäänökseen tunnuksella 74 Skoböle	asuinpaikkalöytöjä	Skoböle
KM 37036:1-2	Liittyy muinaisjäänökseen tunnuksella 73 Högåker 2	asuinpaikkalöytöjä	Tavastrona
KM 2503:19-20	Liittyy muinaisjäänökseen tunnuksella 13 Berghem 1.	palaneita ja palamattomia luun paloja	Tjuda
KM 2503:18	Liittyy muinaisjäänökseen tunnuksella 7 Jättekastberget	kaksi luunpalasta	Vreta

Varhaismetallikautta myöhemmät esihistorialliset löydöt

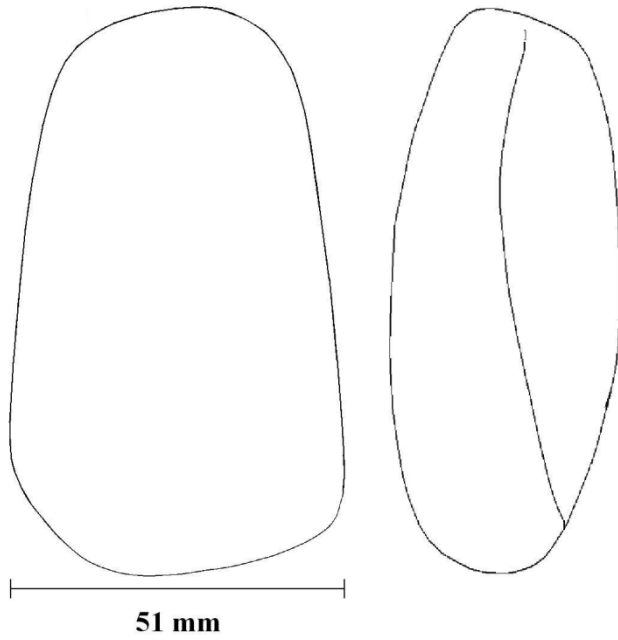
Löytönumero	Löytöpaikka	Löytölaji	Kylä
KM 30444	Muinaisjäänöstunnus: 131 Helgeboda.	tuluskivi	Helgeboda
KM 7011	Liittyy inventointikohteeseen tunnuksella 128 Kila. Löytötietojen mukaan löytöpaikka oli Farin torpan luona rakennuksen takana ("bakom på huset vid Farin torppa").	rautainen miekka	Kila
TYA 787:1-8	Liittyy muinaisjäänökseen tunnuksella 9 Majberget.	hiili-, kivi- ja maanäytteitä.	Makila

Kemiöstä kokoelmiin tulleita esineitä, joista ei tiedetä, onko niiden löytöpaikka Kemiöstä

Löytönumero	Löytöpaikka	Löytölaji	Kylä
KM 9281	Kemiöstä?	oikokirves	?
-	(Tieto on vuoden 1927 inventointikertomuksesta , siinä löytö n:o 13)	poikkikirves	?
-	(Tieto on vuoden 1927 inventointikertomuksesta , siinä löytö n:o 12)	kivinuija	?

Arkistotiedoissa mainittuja historiallisen ajan löytöjä tai alustavasti sellaisiksi arvioitavia löytöjä

Löytönumero	Löytöpaikka	Löytölaji	Kylä
TYA 645:1-10	Liittyy muinaisjäännökseen tunnuksella 92 Makila (Makijlla).	historiallisen ajan löytöjä	Makila



Gräsbölen oikotaltta (On tiettävästi toistaiseksi numerotta, ks. luettelo esinelöydöistä.). Taltan pituus on 90 mm, suurin leveys 51 mm ja paksuus 28 mm. Särmiä on lappeiden ja kapean sivun rajakohdassa, mutta ei lappeilla. Poikkileikkaus on lähinnä suorakaide.

Valokuvat DT2013:39

Kuvaajana kaikissa Esa Laukkanen. Kuvat ovat Kemiöstä, ellei heti selostustekstin alussa ole mainittu Västanfjärdiä tai Dragsfjärdiä. Kohdenimien yhteydessä olevat juoksevat numerot ovat vuoden 2013 inventointikertomuksessa olevia inventointinumeroita. Kaikki kuvat ovat digitaalikuvia.

DT2013:39 1	13/5	Vanha rajamerkki (99 Kåddbölebrinken). Kuvattu pohjoisesta.
DT2013:39 2	13/5	Kolerahautausmaa Långdalenissa (90 Långdalen).
DT2013:39 3	13/5	Hautamuistomerkki Långdalenin kolerahautausmaalla (90 Långdalen).
DT2013:39 4	13/5	Kolerahautausmaa Långdalenissa (90 Långdalen).
DT2013:39 5	14/5	Löytöpaikka (106 Kåddbölebrinken 3). Keltainen mittakotelo kuvan keskellä osoittaa tiheimmän löytöalueen pohjoisreunan. Kuvattu ylärinteen suunnasta lännestä.
DT2013:39 6	14/5	Sama selitys kuin edellisessä otoksessa.
DT2013:39 7	14/5	Sama selitys kuin kahdessa edellisessä otoksessa.
DT2013:39 8	14/5	Maastoa löytöpaikan (106 Kåddbölebrinken 3) ympäristössä. Kuvattu lännen suuntaan siltä kohdalta, missä edellisissä kuvissa näkyi merkiksi asetettu keltainen mittakotelo.
DT2013:39 9	14/5	Sama löytöpaikka (106 Kåddbölebrinken 3) kuin edellisissä otoksissa, kuvattuna kauempaa lännestä.
DT2013:39 10	14/5	Kivikautinen asuinpaikka Smedsbölessä (84 Smedsböle 2). Kuvattu etelästä.
DT2013:39 11	14/5	Tässäkin on kivikautinen asuinpaikka Smedsbölessä (83 Smedsböle 1). Kuvattu etelästä.
DT2013:39 12	14/5	Hautaraunio, jonka vieressä on Kåddbölen ja Smedsbölen kylien rajamerkki (5 Mellangård). Kuvattu luoteesta.
DT2013:39 13	14/5	Sama kohde kuin edellisessäkin otoksessa. Rajamerkki on tässä näkyvisiä etualalla ja hiidenkuias on taustalla. Kuvattu pohjoisesta.
DT2013:39 14	14/5	Hiilimiilun pohjan reunakaivantoa (94 Smedsböle 3). Kuvattu lännestä. Tästä myös 3D-kuva.
DT2013:39 15	14/5	Sama aihe kuin edellisessä otoksessa.
DT2013:39 16	14/5	Kuoppa maassa vanhalla hiiltämistyömaalla (94 Smedsböle 3). Tästä myös 3D-kuva.
DT2013:39 17	14/5	Sama aihe kuin edellisessä otoksessa.
DT2013:39 18	14/5	Kåddböle, rökkiöryhmästä (69 Kåddböle Västergård). Tunnuksella A merkitty rökkiö kuvattuna etelästä.
DT2013:39 19	14/5	Sama kohde kuin edellisessä otoksessa. Kuvattuna idästä.
DT2013:39 20	14/5	Kåddböle, rökkiöryhmästä (69 Kåddböle Västergård). Tunnuksella D merkitty rökkiö kuvattuna kaakosta.
DT2013:39 21	14/5	Samasta rökkiöryhmästä kuin edellinen otos. Tässä on tunnuksella D merkitty rökkiö etualalla. Taustalla näkyy hieman peltoraunioksi arveltavaa kahta muuta rökkiötä. Kuvattu koillisesta.
DT2013:39 22	15/5	Kaksi kivirökkiötä Vretassa (57 Vreta Mellangård 1). Etualalla on kahdesta rökkiöstä läntisempi. Taustalla näkyy hieman pienen katajapensaana lävitse toista rökkiötä. Kuvattu lännestä.
DT2013:39 23	15/5	Sama kohde kuin edellisessä otoksessa. Läntisempi rökkiö kuvattuna koillisesta.
DT2013:39 24	15/5	Sama kohde kuin kahdessa edellisessä otoksessa. Etualalla on itäisempi rökkiö, ja toinen näkyy taustalla. Kuvattu idästä.
DT2013:39 25	15/5	Kivirökkiö Vretassa (58 Teglar). Kuvattu pohjoisesta.
DT2013:39 26	15/5	Sama kohde kuin edellisessä otoksessa. Kuvattu koillisen puolelta asetamalla kamera noin runsaan neljän metrin korkeuteen.
DT2013:39 27	15/5	Sama selitys kuin edellisessä otoksessa.
DT2013:39 28	15/5	Lähikuva myös kuvissa DT2013:39 25-27 näkyvän rökkiön (58 Teglar) pinnasta.
DT2013:39 29	16/5	Bodal, maastonkohta, jossa on runsaasti merkkejä kvartsin työstämisestä (95 Bomossen). Kuvattu pohjoisesta.
DT2013:39 30	16/5	Vreta, epämääräinen kiviryhmä sijainnissa 6676285, 261352 (7 Jättekastberget). Kiviryhmä ei kuvassa erotu kunnolla, mutta se on kuvaan asetetusta mittanauhasta kuvan

taka-alalle päin. Kuvattu etelästä.

DT2013:39 31 16/5 Sama aihe kuin edellisessä otoksessa. Kuvassa on kivikon lounaislaitaa. Tässä mittanauha on edelleen kivikon reunalla ja kaartuu sen mukaan.

DT2013:39 32 16/5 Vreta edelleen, kohde 7 Jättekastberget. Latomuksen jäännös sijainnissa 6676223, 261142. Kuvattu pohjoisesta.

DT2013:39 33 16/5 Sama aihe kuin edellisessä otoksessa. Kuvattu etelästä.

DT2013:39 34 16/5 Vreta, kohde 7 Jättekastberget. Tässä on sen kohteen kolmesta suuresta hiidenkiukaasta pohjoisin. Kuvattu etelästä.

DT2013:39 35 16/5 Vreta, kohde 7 Jättekastberget. Tässä on sen kohteen kolmesta suuresta hiidenkiukaasta keskimmäinen. Kuvattu kaakosta.

DT2013:39 36 16/5 Vreta, kohde 7 Jättekastberget. Tässä on sen kohteen kolmesta suuresta hiidenkiukaasta eteläisin. Kuvattu kaakosta.

DT2013:39 37 16/5 Vreta, kohde 7 Jättekastberget. Kivikuvio sijainnissa 6676191, 261150 kalliolla.

DT2013:39 38 16/5 Sama aihe kuin edellisessä otoksessa.

DT2013:39 39 21/5 Kivikkoa (numerotta) lähellä Haaporinvuoren kolmiomittauspistettä, joka on sijainnissa 6680379, 267976.

DT2013:39 40 21/5 Tässäkin on kivikkoa (numerotta) lähellä Haaporinvuoren kolmiomittauspistettä, joka on sijainnissa 6680379, 267976.

DT2013:39 41 21/5 Hiidenkiuas Kalkkilassa (28 Smisskullen). Tässä on kahdesta samalla mäellä olevasta hiidenkiukaasta läntisempi (sijainnissa 6682344, 267146). Kuva etelästä.

DT2013:39 42 21/5 Sama rökkiö kuin edellisessä otoksessa. Kuvattu kaakosta.

DT2013:39 43 21/5 Sama rökkiö kuin kahdessa edellisessä otoksessa. Kuvattu etelästä.

DT2013:39 44 21/5 Hiidenkiuas Kalkkilassa (28 Smisskullen). Tässä on kahdesta samalla mäellä olevasta hiidenkiukaasta itäisempi sijainnissa 6682339, 267197. Kuva pohjoisesta.

DT2013:39 45 21/5 Tässä on edelleen sama rökkiö kuin edellisessä otoksessa. Kuva rökkiön keskiosasta, kuvattu etelästä.

DT2013:39 46 21/5 Sama selitys kuin edellisessä otoksessa.

DT2013:39 47 21/5 Kuvattu Kemiön keskustaaajan luoteisosan ulkopuolella metsäalueella. Epämääräinen kiviryhmä kalliolla (142 Björndalen). Kuvattu idästä.

DT2013:39 48 21/5 Kuva samasta kivikkoryhmästä, jonka yksi kivikko näkyi edellisessä otoksessa. Kuva idästä.

DT2013:39 49 22/5 Metsästä Viksgårdin suunnalta. Rökkiö (31 Viksgård). Kuvattu koillisesta.

DT2013:39 50 22/5 Metsästä Viksgårdin suunnalta. Rökkiö (113 Ledukärr 1). Kuvattu lounaasta.

DT2013:39 51 22/5 Sama rökkiö kuin edellisessä otoksessa. Kuvattu kaakosta.

DT2013:39 52 22/5 Rökkiöitä Mustajärven itärannalla (1 Svartträsket). Kolmesta hiidenkiukaasta pohjoisin kuvattuna etelästä.

DT2013:39 53 22/5 Rökkiöitä Mustajärven itärannalla (1 Svartträsket). Kolmesta hiidenkiukaasta keskimmäinen kuvattuna luoteesta.

DT2013:39 54 22/5 Rökkiöitä Mustajärven itärannalla (1 Svartträsket). Kolmesta hiidenkiukaasta eteläisin kuvattuna idästä.

DT2013:39 55 23/5 Hiidenkiuas ja kivirakenteita lähellä Kemiön keskustaa (54 Brudbergen 2). Etummaisena männystä vasemmalle näkyy kivikuvio, sen takana on kivijata ja takimmaisena hiidenkiuas. Kuvattu luoteesta.

DT2013:39 56 23/5 Edellisessä kuvassa näkyvä kivikuvio idästä. Tästä myös 3D-kuva.

DT2013:39 57 23/5 Sama aihe kuin edellisessä otoksessa.

DT2013:39 58 23/5 Otoksessa DT2013:39 55 näkyvän kivijadan itäpäätä. Kuvattu pohjoisesta.

DT2013:39 59 23/5 Sama hiidenkiuas, joka on myös otoksessa DT2013:39 55. Kuvattu lounaasta.

DT2013:39 60 23/5 Otoksessa DT2013:39 58 näkyvää kivijataa kuvattuna idästä pitkin pituussuuntaansa. Taka-alalla männyn etupuolella näkyy sama kivikuvio, joka on otoksissa DT2013:39 56-57.

DT2013:39 61 23/5 Samaa kivijataa, joka on edellisessä otoksessa. Tässä kuvassa näkyy siinä oleva katkos tai rikkoutunut kohta. Kuvattu pohjoisesta.

DT2013:39 62 23/5 Samaa kivijataa kuin kahdessa edellisessä otoksessa. Kuvattu lännestä.

DT2013:39 63 23/5 Sama kivikuvio, joka on otoksissa DT2013:39 56-57. Kuvattaessa kamera on ollut ehkä runsaan 4 metrin korkeudella. Kuvattu idästä.

DT2013:39 64 23/5 Sama selitys kuin edellisessä otoksessa.

DT2013:39 65 23/5 Sama selitys kuin kahdessa edellisessä otoksessa.

DT2013:39 66 23/5 Pieni kivilatomus kalliolla lähellä Kemiön keskustaa (108 Brudbergen 3). Kuvattu kaakosta.

DT2013:39 67 23/5	Sama kohde kuin edellisessä otoksessa. Kuvattu lännestä.
DT2013:39 68 23/5	Sama selitys kuin edellisessä otoksessa.
DT2013:39 69 23/5	Mahdollinen kivikauden löytöpaikka lähellä Kemiön keskustaa (67 Brudbergen 1).
DT2013:39 70 24/5	Luonnonkivikko Timmermossenin mäellä Norrlångvikin itälaidalla (numerotta, sijainnissa 6678122, 259272).
DT2013:39 71 24/5	Bogsböle, kivikautinen asuinpaikka (46 Bogsböle). Nuoli osoittaa kvartsi-iskoksen löytöpaikkaa. Kuvattu luoteesta.
DT2013:39 72 24/5	Kohteessa 46 Bogsböle ajotien varrella oleva hiekkakuoppa pohjoisesta kuvattuna.
DT2013:39 73 24/5	Kohteessa 46 Bogsböle kahden pohjoisimman hiekkakuopan välinen kannas. Kuopista toinen on sama, joka näkyy otoksessa DT2013:39 72.
DT2013:39 74 26/5	Esihistorialliselta asuinpaikalta Fröjdbölessä (100 Fröjdböle 2).
DT2013:39 75	27/5 Vanha rajamerkki Kemiön keskustan alueella (139 Eli-myr).
DT2013:39 76 27/5	Västanfjärd. Tapposta Västanfjärdistä löytynyt pyssynpiippu. Löytöpaikka on Stig Sundalille (osoite: Tappontie 78, puh.: 02-427119) kuuluvalla viljelysmaalla Tappossa tunnetulla Storängarnan vainioalueella, joka on jokivarressa. Piippu oli löytynyt Sundalin peltolohkolta sen joesta kauimmaisen reunan itäkulmasta.
DT2013:39 77 27/5	Västanfjärd. Sama selitys kuin otoksessa DT2013:39 76.
DT2013:39 78 27/5	Västanfjärd. Sama selitys kuin otoksessa DT2013:39 76.
DT2013:39 79 27/5	Västanfjärd. Sama selitys kuin otoksessa DT2013:39 76.
DT2013:39 80 27/5	Västanfjärd. Reikäkiven puolikas, joka on löytynyt samalta Stig Sundalin peltolohkolta kuin edellisissä kuvissa näkynyt pyssynpiippukin. Tämän kiven löytöpaikka on lohkon itälaidalla melkein jokiuomalla.
DT2013:39 81 27/5	Västanfjärd. Sama selitys kuin otoksessa DT2013:39 80. Kiven reikä on halkaisijaltaan keskeltä noin 20 mm ja lappeitten kohdalla noin 40 mm. Kivi on lattea; paksuus on noin 44 mm; sitä ei ole työstetty muuten kuin reiän osalta. Se on huonoa kivilajia. Suurin läpimitta on 12,4. Kivi on Stig Sundalin hallussa.
DT2013:39 82 27/5	Västanfjärd. Sama selitys kuin otoksessa DT2013:39 80.
DT2013:39 83 27/5	Pieni kivirykelmä kolmiomittauspaikalla sijainnissa 6676500, 265151 (numerotta).
DT2013:39 84 27/5	Kemiön keskustan alueelta, Länsmansbergen (26 Länsmansbergen). Kahdesta hiidenkiukaasta läntisempi. Kuvattu etelästä.
DT2013:39 85 27/5	Sama selitys kuin edellisessä otoksessa.
DT2013:39 86 27/5	Länsmansbergen (26 Länsmansbergen). Kahdesta hiidenkiukaasta itäisempi. Kuvattu lännestä.
DT2013:39 87 28/5	Påvalsby, kaksi pientä hiidenkiukaasta (19 Mörkdalsberget). Kuvattu idästä.
DT2013:39 88 28/5	Edellisessä kuvassa näkyvistä röykkiöistä ylempi (ylempänä rinteessä oleva) lähikuvassa.
DT2013:39 89 28/5	Edellisessä kuvassa näkyvä röykkiö etelästä kuvattuna.
DT2013:39 90 28/5	Påvalsby, hiidenkiukaita (19 Mörkdalsberget). Etualalla jyrkänteen alla on sen ryhmän suurin röykkiö.
DT2013:39 91 28/5	Påvalsby, hiidenkiukaita (19 Mörkdalsberget). Suurin röykkiö etelästä.
DT2013:39 92 28/5	Vreta, Mörkdalsberget, hiidenkiuas (59 Mörkdalsberget). Tässä on kahdesta vierekkäisestä hiidenkiukaasta itäisempi. Kuvattu idästä.
DT2013:39 93 28/5	Vreta, Mörkdalsberget, hiidenkiuas (59 Mörkdalsberget). Tässä on kahdesta vierekkäisestä hiidenkiukaasta läntisempi. Kuvattu lännestä.
DT2013:39 94 28/5	Vreta, Mörkdalsberget (59 Mörkdalsberget). Tässä on kahdesta vierekkäisestä hiidenkiukaasta itäisempi. Kuvattu viereisen röykkiön päältä.
DT2013:39 95 28/5	Vreta, Mörkdalsberget (59 Mörkdalsberget). Tässä näkyy, minkälainen kuoppa on tehty kahdesta vierekkäisestä röykkiöstä itäisempään sitä pengottaessa.
DT2013:39 96 28/5	Vreta, Mörkdalsberget (59 Mörkdalsberget). Tässä on kahdesta vierekkäisestä hiidenkiukaasta läntisempi. Kuvattu viereisen röykkiön päältä.
DT2013:39 97 28/5	Vreta, Mörkdalsberget (59 Mörkdalsberget). Tässä on itäisimmän röykkiön itäreunaa.
DT2013:39 98 28/5	Vreta, Mörkdalsberget (59 Mörkdalsberget). Läntisin kolmesta röykkiöstä. Kuvattu etelästä.
DT2013:39 99 28/5	Påvalsby, röykkiö (38 Påvalsby 1). Kuvattu koillisesta.
DT2013:39 100	28/5 Påvalsby, röykkiö (38 Påvalsby 1). Tässä näkyy röykkiön lounaisinta laitaa. Kuvattu koillisesta.
DT2013:39 101	28/5 Påvalsby, mahdollinen kivirakenne tai kivirakenteen

jäännös (39 Påvalsby 2). Kuvattu pohjoisesta.		
DT2013:39 102	29/5	Pedersjön vanhaa kylätonttia (numerotta).
DT2013:39 103	29/5	Kuparilouhoksen kaivanto (110 Klovakärret). Tästä myös 3D-kuva.
DT2013:39 104	29/5	Kuparilouhoksen kaivanto (110 Klovakärret).
DT2013:39 105	29/5	Kivirakenne, jonka päällä on osa kuparikaivoksella ollutta hevoskierron kehää (110 Klovakärret).
DT2013:39 106	29/5	Kuparilouhoksen kaivanto (110 Klovakärret). Tässä kaivannon suu erottuu vain vaivoin, vaikka kuva onkin otettu läheltä sitä. Kaivannon suulla kuvassa näkyy musta muovikaukalo.
DT2013:39 107	29/5	Kuparilouhoksen kaivanto (110 Klovakärret). Tässä on hevoskierron pysty akselin kiinnityskohta lähikuvassa.
DT2013:39 108	30/5	Dragsfjärd. Kaksi vierekkäistä soikeata tai laivan tai linssin muotoista kivilatomusta. Museoviraston rekisteriportaalin kohde Hamnholmssundet n:o 40010055. Kuvattu pohjoisesta.
DT2013:39 109	30/5	Dragsfjärd. Hamnholmssundet n:o 40010055. Tässä näkyy kahdesta latomuksesta pohjoisemman pohjoiskärki.
DT2013:39 110	30/5	Dragsfjärd. Hamnholmssundet n:o 40010055. Tässä näkyy pohjoisempi kahdesta latomuksesta ja osa eteläisempää. Kuva on otettu kohottamalla kamera suunnilleen runsaan neljän metrin korkeuteen.
DT2013:39 111	30/5	Dragsfjärd. Hamnholmssundet n:o 40010055. Tässä näkyy pohjoisempi kahdesta latomuksesta osittain, ja eteläisemmästä latomuksesta hieman enemmän kuin edellisessä otoksessa. Kuva on otettu kohottamalla kamera suunnilleen runsaan neljän metrin korkeuteen.
DT2013:39 112	30/5	Dragsfjärd. Bastuslätt, Krogarudden. Kaivon puitteet sijainnissa 6660862, 242949 (numerotta). Tästä myös 3D-kuva.
DT2013:39 113	30/5	Dragsfjärd. Bastuslätt, Krogarudden. Kaivon puitteet sijainnissa 6660862, 242949 (numerotta).
DT2013:39 114	30/5	Dragsfjärd. Kasnäs. Kallioon syöpyneitä uurteita, joista oli tullut ilmoitus. Nämä ovat sijainnissa 6651894, 243745 (numerotta). Tästä myös 3D-kuva.
DT2013:39 115	30/5	Dragsfjärd. Kasnäs. Kallioon syöpyneitä uurteita, joista oli tullut ilmoitus. Nämä ovat sijainnissa 6651894, 243745 (numerotta).
DT2013:39 116	31/5	Mattkärr. Lähikuva kivirakenteesta (50 Mattkärr Södergård). Tässä näkyy suurempien kivien väliin asetettuja pikkukiviä.
DT2013:39 117	31/5	Mattkärr. Lähikuva kivirakenteen koillispäästä (50 Mattkärr Södergård). Pieni kivi on erikoisella tavalla kahden isomman välissä.
DT2013:39 118	31/5	Mattkärr kivirakennetta (50 Mattkärr Södergård). Tässä näkyvä osa on kahden pitkänomaisen kivivallin liittymäkohta tai yhtenäisen vallin 90 asteen mutka. Kuvattu lounaasta.
DT2013:39 119	31/5	Sama selitys kuin edellisessä otoksessa.
DT2013:39 120	31/5	Makila, röykkiö (56 Bollberget). Kuvattu pohjoisesta.
DT2013:39 121	31/5	Sama selitys kuin edellisessä otoksessa.
DT2013:39 122	31/5	Makila, röykkiö (10 Spånåmalm). Kuvattu lännestä.
DT2013:39 123	31/5	Makila, Majberget (9 Majberget). Tässä näkyy, kuinka kiviä on asetettu kalliolle niin, että niistä muodostuu kirjaimia ja niistä etunimiä.
DT2013:39 124	31/5	Makila, kivilatamus (9 Majberget). Kolmen latomuksen ryhmästä. Tässä on sen ryhmän kahdesta läntisemmästä kivilatomuksesta eteläisempi. Kuvattu lännestä.
DT2013:39 125	31/5	Makila, kivilatamus (9 Majberget). Kolmen latomuksen ryhmästä. Tässä on sen kahdesta läntisemmästä kivilatomuksesta pohjoisempi. Kuvattu luoteesta.
DT2013:39 126	31/5	Makila, kivilatamus (9 Majberget). Kolmen latomuksen ryhmästä. Tässä on latomuksista itäisin.
DT2013:39 127	3/6	Kåddböle, kivikoita sijainnissa 6672308, 256392 (47 Kåddbölevägskälet). Kuvattu idästä.
DT2013:39 128	3/6	Kåddböle, kivikoita sijainnissa 6672309, 256421 (47 Kåddbölevägskälet). Kuvattu pohjoisesta.
DT2013:39 129	3/6	Kåddböle, röykkiö (86 Stubbhagen). Kuvattu luoteesta.
DT2013:39 130	3/6	Kåddböle, kuva kivi-röykkiön laidasta (86 Stubbhagen). Kuvassa näkyy röykkiön lounaislaita. Kuvattu koillisesta.
DT2013:39 131	3/6	Kåddböle, kuva kivi-röykkiön laidasta (86 Stubbhagen). Kuvassa näkyy röykkiön itälaita. Kuvattu luoteesta.
DT2013:39 132	3/6	Kåddböle, kiviaitaa (140 Lillåker). Kuvattu lounaasta.
DT2013:39 133	3/6	Kåddböle, topografien asettama merkki (134 Basens 0-ändpunkt).
DT2013:39 134	3/6	Högmo, vanhaa talontonttia. Tunnus: 109 Högmo (Hö-

gemo).			
DT2013:39 135	3/6	Kåddböle, tiheikköä esihistoriallisella asuinpaikalla (75 Kåddböle).	
DT2013:39 136	4/6	Östermark (52 Solhem 2). Pienen kiviröykkiön keski-kohtaa. Kuvattu koillisesta.	
DT2013:39 137	4/6	Östermark (52 Solhem 2). Pieni kiviröykkiö. Sen kiviä ei kuvassa juuri erotu. Niitä on etualalla näkyvien kanervien ja taaempana näkyvien kanervien välissä. Taus-talla linkkimaston vajereita.	
DT2013:39 138	4/6	Röykkiö, Östermark (37 Solhem 1). Kuvattu kaakosta.	
DT2013:39 139	4/6	Östermark, kivikautista asuinpaikkaa (42 Nedergård). Kuvattu pohjoisesta.	
DT2013:39 140	4/6	Östermark, kiviröykkiö (36 Hedbacka). Kuvattu koillisesta.	
DT2013:39 141	4/6	Östermark, kiviröykkiö (35 Björkhaga). Kuvattu etelästä.	
DT2013:39 142	4/6	Östermark, epämääräinen kivikko sijainnissa 6670081, 261972 (numerotta). Tästä myös 3D-kuva.	
DT2013:39 143	4/6	Östermark, epämääräinen kivikko sijainnissa 6670081, 261972 (numerotta).	
DT2013:39 144	4/6	Östermark, kivikautinen asuinpaikka (43 Österbacka). Kuvattu etelästä. Tästä myös 3D-kuva.	
DT2013:39 145	4/6	Östermark, kivikautinen asuinpaikka (43 Österbacka). Kuvattu etelästä.	
DT2013:39 146	5/6	Hiidenkiuas, Påvalsby (17 Ackokullen). Kuvattu eteläs-tä.	
DT2013:39 147	5/6	Hiidenkiuas, Påvalsby (17 Ackokullen). Kuvattu eteläs-tä.	
DT2013:39 148	5/6	Påvalsby, etualalla mahdollisesti luonnollista lohkarapel-toa ja taaempaa hiidenkiuas (17 Ackokullen). Kuvattu lännestä.	
DT2013:39 149	5/6	Hiidenkiuas, Påvalsby (17 Ackokullen). Tässä näkyy hiidenkiukaan koillisinta laitaa tai kulmaa. Kuvattaessa kamera on ollut kohotettuna noin neljän metrin korkeuteen.	
DT2013:39 150	5/6	Sama selitys kuin otoksessa n:o DT2013:39 149.	
DT2013:39 151	5/6	Paiböle, irtolöytöpaikka (126 Pajböle, Österkulla). Ku-vattu etelästä.	
DT2013:39 152	5/6	Paiböle, hiilimiilun pohja metsässä (141 Malmis). Tästä myös 3D-kuva.	
DT2013:39 153	5/6	Paiböle, hiilimiilun pohja metsässä (141 Malmis).	
DT2013:39 154	5/6	Flugböle, röykkiö (25 Lövkulla). Kuvattu lännestä.	
DT2013:39 155	5/6	Flugbölen vanhaa tonttimaata. Kohde nimeltä 132 Flug-böle (Flugnböle). Kuvattu pohjoisesta.	
DT2013:39 156	5/6	Elmdal. Hiidenkiuas sijainnissa 6675824, 270072 (24 Kummelberget). Kuvattu pohjoisesta.	
DT2013:39 157	5/6	Elmdal. Hiidenkiuas sijainnissa 6675845, 270077 (24 Kummelberget).	
DT2013:39 158	5/6	Elmdal. Hiidenkiuas sijainnissa 6675853, 270065 (24 Kummelberget).	
DT2013:39 159	5/6	Elmdal (24 Kummelberget). Louhikkoa jyrkän mäen länsirinteessä noin metrin läpimittaisen maakiven länsilaidan vieressä suunnilleen kohdassa 6675698, 270158. Kuvattu lännestä. Kristian Lindroos kiinnitti huomiota tähän ja lähellä olevaan toiseen kiviryh-mään pohtien niiden voivan liittyä joittenkin paikalla ehkä olleitten pystypaalujen kiinnittämiseen. Toinen kiviryhmä on GPS-laitteen mukaan suunnilleen kohdassa 6675700, 270160.	
DT2013:39 160	5/6	Sama kuvauskohde kuin edellisessä otoksessa. Kuvattu pohjoisesta.	
DT2013:39 161	5/6	Elmdal. Hiidenkiukaat kolmiomittauspisteen vieressä (24 Kummelberget). Kuvattu etelästä.	
DT2013:39 162	5/6	Pedersjön eteläranta. Tässä näkyy irrotetun pystykiven tukikiviä (135 Skvallerbäck).	
DT2013:39 163	5/6	Sama aihe kuin edellisessä otoksessa.	
DT2013:39 164	5/6	Sama kohde kuin kahdessa edellisessä otoksessa. Tässä kuvassa keskellä näkyy kivien välissä oleva luu. Sen päässä oleva koipinivel erottuu kuvassakin selvästi.	
DT2013:39 165	5/6	Pedersjön eteläranta. Tässä näkyy kolmen edellisen kuvan esittämältä paikalta siirretty kivi.	
DT2013:39 166	5/6	Sama selitys kuin edellisessä otoksessa.	

DT2013:39 167	6/6	Ari Hellsbergin hallussa oleva kivitaltta, oikotaltta, joka on löytynyt Gräsbölestä. Taltan pituus on 90 mm, leveys 51 mm ja paksuus 28 mm. Taltan lappeitten ja kapeitten sivujen välillä on särmät. Terän ja lappeitten välillä ei ole selvää taitetta. Taltasta on myös piirros tämän luettelon jälkeen.
DT2013:39 168	6/6	Sama selitys kuin edellisessä otoksessa.
DT2013:39 169	6/6	Sama selitys kuin kahdessa edellisessä otoksessa.
DT2013:39 170	6/6	Neljässä edellisessä kuvassa näkyneestä kivitaltasta ilmoitettiin, että se olisi löytynyt suunnilleen siltä metsäalueelta, jota tähän on koetettu kuvata.
DT2013:39 171	6/6	Kiviryhmä, joka saattaa olla pienen kivirakenteen jäännös (122 Norrlångvik Råberget).
DT2013:39 172	6/6	Makila, hiidenkiuas (8 Västergård). Kuvattu koillisesta.
DT2013:39 173	6/6	Makila, hiidenkiuas (8 Västergård). Kuvattu koillisesta.
DT2013:39 174	6/6	Tjudan koulun luona mäellä olevat hiidenkiukaat (12 Herrala). Kuvattu etelästä.
DT2013:39 175	6/6	Gästerby, kiviröykkiö (119 Reserve ängarne). Kuvattu lännestä. Tästä myös 3D-kuva.
DT2013:39 176	6/6	Gästerby, kiviröykkiö (119 Reserve ängarne). Kuvattu lännestä.
DT2013:39 177	6/6	Sama aihe kuin kahdessa edellisessä otoksessa. Kuvattu luoteesta.
DT2013:39 178	6/6	Gästerby, Skrinanbergetin kiviröykkiöryhmää (15 Skrinanberget). Kuvattu kaakosta.
DT2013:39 179	7/6	Tjuda, hiidenkiuas (11 Klobben). Kuvattu pohjoisesta kohti Höglidenin mäkeä.
DT2013:39 180	7/6	Tjuda, kivikko sijainnissa 6680371, 262425 (numerotta).
DT2013:39 181	7/6	Tjuda, kivikko sijainnissa 6680371, 262425 (numerotta).
DT2013:39 182	7/6	Dalkarby, Högliden, epämääräinen kivilatomus (85 Högliden). Kuvattu suuren lohkareen päältä pohjoisen suunnalta.
DT2013:39 183	7/6	Dalkarby, Högliden, epämääräisen kivilatomuksen länsilaitaa (85 Högliden). Tästä myös 3D-kuva.
DT2013:39 184	7/6	Dalkarby, Högliden, epämääräisen kivilatomuksen länsilaitaa (85 Högliden).
DT2013:39 185	7/6	Dalkarby, Högliden, epämääräisen kivilatomuksen itälaitaa (85 Högliden). Tästä myös 3D-kuva.
DT2013:39 186	7/6	Sama selitys kuin edellisessä otoksessa.
DT2013:39 187	7/6	Mustajärven seutu, luonnonkivikkoa sijainnissa 6683181, 264999 (numerotta).
DT2013:39 188	7/6	Samalta alueelta kuin edellinen otos. Luonnonkivikkoa sijainnissa 6683177, 264969 (numerotta).
DT2013:39 189	7/6	Kiviröykkiö metsässä Mustajärven seudulla (121 Ledukärr 2). Kuvattu idästä kiven päältä.
DT2013:39 190	7/6	Sama kiviröykkiö kuin edellisessä otoksessa. Tässä näkyy rökkiön keskikohta pohjoisesta kuvattuna.
DT2013:39 191	7/6	Mustajärven lähiseutuja. Rinnettä kohdassa 6683294, 264326. Kivikko siinä näyttää luonnolliselta. Ei numerotunnusta
DT2013:39 192	7/6	Gästerby, kiviröykkiö (80 Berghäll). Kuvattu etelästä.
DT2013:39 193	7/6	Sama rökkiö kuin edellisessä otoksessa. Kuvattu idästä.
DT2013:39 194	9/6	Lappdal, kivirakennelmia (87 Telegrafberget 2). Tässä näkyy kallion pintaa kohdalta, josta kaatuneen puun juurakko on rakennelmien kaakkoisimman seinustan viereltä kuorinut pienen alan puhtaaksi kasvillisuudesta. Kivirakenteen ja kallion välillä on vain ohuesti turvetta tai maakerrosta, jos ollenkaan. Kuvattu kaakosta.
DT2013:39 195	9/6	Lappdal, kivirakennelmia (87 Telegrafberget 2). Tässä näkyy kolmesta kiviaitauksesta ryhmän kaakkoisreunalla oleva. Kuvattu pohjoisesta.
DT2013:39 196	9/6	Lappdal, kivirakennelmia (87 Telegrafberget 2). Tässä näkyy osaksi samaa kiviaitausta kuin edellisessä otoksessa, ja keskellä näkyy hieman keskimmäistä kiviaitausta. Kuvattu koillisesta.
DT2013:39 197	9/6	Lappdal, kivirakennelmia (87 Telegrafberget 2). Tässä näkyy osia samoista kiviaitauksista kuin edellisessä otoksessa, ja niiden välinen kapea sola erottuu selvästi keskellä. Kuvattu koillisesta.
DT2013:39 198	9/6	Lappdal, kivirakennelmia (87 Telegrafberget 2). Kuvattu luoteesta.

DT2013:39 199	9/6	Lappdal, kivirakennelmia (87 Telegrafberget 2). Tässä näkyy vasemmalla ryhmän luoteisinta kiviaitausta ja oikealla keskimmäistä aitausta. Kuvattu lounaasta.
DT2013:39 200	9/6	Lappdal, kivirakennelmia (87 Telegrafberget 2). Optisen lennättimen sijaintipaikalla olleen miehistömajan pohjan kohta etelästä kuvattuna.
DT2013:39 201	9/6	Lappdal, kivirakennelmia (87 Telegrafberget 2). Vanha Lappdalin kivirakennelmista tehty alkuperältään tuntematon karttapiirros, joka on Nils-Henrik Nykäsen hallussa. Kuva on poikkeuksellisesti mustavalkoinen.
DT2013:39 202	9/6	Lappdal, hiidenkuias (32 Telegrafberget). Kuva on poikkeuksellisesti mustavalkoinen.
DT2013:39 203	9/6	Lappdal, kivirakennelmia (87 Telegrafberget 2). Kolmesta kiviaitauksesta kaakkoisimman kaakkoisseinämään on kylmämuuraamalla muodostettu ikkunaa muistuttava kehyksen tapainen siten, että muurin yläosassa olevan pykälän yli on asetettu kaksi ohutta kivilaattaa. Se kehyksen tapainen on tässä kuvassa keskellä. Kuvattu kaakosta.
DT2013:39 204	10/6	Västanfjärd. Vårdkasuddenin niemi. Lohkarepeltoa, jota on kaiveltu, ja johon on muodostunut yksi matalaa röykkiötä muistuttava osa. Tämä on sijainnissa 6662202, 265438 (numerotta).
DT2013:39 205	10/6	Vestlax, kiviröykkiö (41 Vestlax). Kuvattu lännestä.
DT2013:39 206	10/6	Vestlax, kiviröykkiö (41 Vestlax). Kuvattu idästä.
DT2013:39 207	10/6	Vestlax, luonnollista tiheätä kivikkoa (numerotta) mäenharjanteella noin 300 metriä länteen kahden edellisen kuvan esittämästä röykkiöstä.
DT2013:39 208	10/6	Vestlax, kiviröykkiö (107 Storkärret). Tässä näkyy röykkiön itälaitaa lounaasta kuvattuna.
DT2013:39 209	10/6	Vestlax, kiviröykkiö (107 Storkärret). Tässä näkyy röykkiön länsilaitaa kaakosta kuvattuna.
DT2013:39 210	10/6	Vestlax, vanha louhos (136 Östergårsgruftan). Tästä myös 3D-kuva.
DT2013:39 211	10/6	Vestlax, vanha louhos (136 Östergårsgruftan).
DT2013:39 212	10/6	Eländet, kivikautisen asuinpaikan (45 Eländet) tienoilta.
DT2013:39 213	10/6	Pederså, Grytkärret, röykkiö (115 Grytkärret). Kuvattu pohjoisesta.
DT2013:39 214	10/6	Pederså, Grytkärret, röykkiö (115 Grytkärret). Kuvattu etelästä kiven päältä.
DT2013:39 215	10/6	Elmdal, kiviröykkiö (116 Söderängen). Tässä näkyy röykkiön itäpäättä. Kuvattu idästä.
DT2013:39 216	10/6	Elmdal, kiviröykkiö (116 Söderängen). Tässä näkyy röykkiön länsipäättä. Kuvattu pohjoisesta.
DT2013:39 217	11/6	Eknäs, röykkiö (112 Torvströmossen). Kuvattu etelästä.
DT2013:39 218	11/6	Eknäs, röykkiö (112 Torvströmossen). Kuvattu idästä.
DT2013:39 219	11/6	Eknäs, röykkiö (112 Torvströmossen). Kuvattu lännestä.
DT2013:39 220	11/6	Vestankärr, neljän tammen ryhmä, jonka yhteydessä on perimätiedon mukaan Suomen sodan aikainen sotilaitten hautapaikka (88 Sandö & Vestankärr). Kuvattu lounaasta.
DT2013:39 221	11/6	Mjösund. Vanhan tonttimaan kaakkoisosaa. Kohteen nimi on 104 Mjösund (Miöösund). Kuvattu luoteesta kallioalueen rajalta.
DT2013:39 222	11/6	Sama selitys kuin edellisessäkin otoksessa.
DT2013:39 223	11/6	Nordvik, iskosten löytöpaikka (123 Dammhagen). Yksi löytökohta on kuvassa näkyvän mitan alkupään ja yksi sen kotelon kohdalla. Kolmas on vähän mitan puolivälistä koteloon päin. (Sen kohdalla mitan lukema oli 670 cm.) Kuvattu koillisesta.
DT2013:39 224	11/6	Tämä on muuten samanlainen kuva kuin edellinenkin, mutta tässä ei ole mittaa.
DT2013:39 225	11/6	Nordvik, iskosten löytöpaikka (123 Dammhagen). Tämä kuva esittää kallion puoleista hiekkakuopan reunaleikkausta vähän iskosten löytöpaikalta pohjoiseen.
DT2013:39 226	11/6	Nordvik, iskosten löytöpaikka (123 Dammhagen). Tässä kuvassa on hiekkakuopan pohjoisinta reunaa.
DT2013:39 227	11/6	Nordvik, iskosten löytöpaikka (123 Dammhagen). Tässä on hiekkakuopan sitä reunaa, joka on kauempana avokalliosta.
DT2013:39 228	12/6	Bjensböle, yksinäistalon vanhaa tonttimaata. Kohteen nimi on 133 Bjensböle (Biensböle). Kuvattu etelästä.
DT2013:39 229	12/6	Koustar, hiidenkuias (117 Rekuån). Kuvattu luoteesta.
DT2013:39 230	12/6	Koustar, hiidenkuias (117 Rekuån). Kuvattu lännestä.
DT2013:39 231	12/6	Mustajärven seutu, kiviröykkiö (120 Bykärret). Kuvattu lännestä.
DT2013:39 232	12/6	Sama selitys kuin edellisessäkin otoksessa.

DT2013:39 233 (76 Gesterby).	12/6	Gästerby, kivijatoja korkean mäen etelärinteellä
DT2013:39 234 (76 Gesterby).	12/6	Gästerby, kivijatoja korkean mäen etelärinteellä
DT2013:39 235 (76 Gesterby).	12/6	Gästerby, kivijatoja korkean mäen etelärinteellä
DT2013:39 236 (76 Gesterby).	12/6	Gästerby, kivijatoja korkean mäen etelärinteellä
DT2013:39 237	12/6	Gästerby, hautaröykkiöryhmä (16 Gästerby Smisskul- len). Etualalla on eteläisempi röykkiö.
DT2013:39 238	12/6	Gästerby, hautaröykkiöryhmä (16 Gästerby Smisskul- len). Etualalla on eteläisempi röykkiö.
DT2013:39 239	12/6	Sama selitys kuin edellisessä otoksessa.
DT2013:39 240	12/6	Gästerby, hautaröykkiöryhmä (16 Gästerby Smisskul- len). Pohjoisempi röykkiö kuvattuna koillisesta.
DT2013:39 241	12/6	Hulta. Kivikauden löytöpaikka sijainnissa 6682273, 259985 (osa kohdetta 68 Grankulla). Kuvattu koillisesta ajotieltä.
DT2013:39 242	12/6	Hulta. Kivikauden löytöpaikka sijainnissa 6682169, 259730 (osa kohdetta 68 Grankulla). Kuvattu pohjoisesta.
DT2013:39 243	13/6	Norrskogen Kemiön keskustassa. Suurten kivien nojalle tehty kiviröykkiö (49 Norrskagen). Kuvattu etelästä.
DT2013:39 244	13/6	Sama kohde kuin edellisessäkin otoksessa. Kuvattu lou- naasta.
DT2013:39 245	13/6	Makila, kiviröykkiö sähkölinjan alla (44 Makila Öster- gård).
DT2013:39 246	13/6	Makila, kiviröykkiö (44 Makila Östergård). Kuvattu etelästä.
DT2013:39 247 (76 Gesterby). Kuvattu idästä. Tästä myös 3D-kuva.	13/6	Gästerby, kivijatoja korkean mäen pohjoisrinteellä
DT2013:39 248	13/6	Sama selitys kuin edellisessäkin otoksessa.
DT2013:39 249 (76 Gesterby). Kuvattu pohjoisesta.	13/6	Gästerby, kivijatoja korkean mäen pohjoisrinteellä
DT2013:39 250 (76 Gesterby). Tässä näkyy itäisimpiä asetellun näköisiä kiviä siellä. Kuvattu lännestä.	13/6	Gästerby, kivijatoja korkean mäen pohjoisrinteellä
DT2013:39 251 (76 Gesterby). Tästä myös 3D-kuva.	13/6	Gästerby, kivijatoja korkean mäen etelärinteellä
DT2013:39 252	13/6	Sama selitys kuin edellisessäkin otoksessa.
DT2013:39 253	13/6	Gästerby, vanhoja rakennusten paikkoja (118 Dalkarbyt- räsket). Rakennuksen pohja sijainnissa 6681587, 263284. Kuvattu koillisesta.
DT2013:39 254	13/6	Gästerby, vanhoja rakennusten paikkoja (118 Dalkarbyt- räsket). Rakennuksen pohja sijainnissa 6681527, 263328. Kuvattu etelästä.
DT2013:39 255	13/6	Gästerby, vanhoja rakennusten paikkoja (118 Dalkarbyt- räsket). Rakennuksen pohja sijainnissa 6681591, 263308. Kuvattu lännestä.
DT2013:39 256	13/6	Gästerby, vanhoja rakennusten paikkoja (118 Dalkarbyt- räsket). Rakennuksen pohja sijainnissa 6681639, 263299. Kuvattu etelästä.
DT2013:39 257	13/6	Mattkärr, kiviröykkiö (111 Glimsberget). Kuvattu koilli- sesta.
DT2013:39 258	13/6	Mattkärr, kiviröykkiö (111 Glimsberget). Kuvattu län- nestä.
DT2013:39 259	14/6	Mattkärr, kiviröykkiö (103 Finängen).
DT2013:39 260	14/6	Sama selitys kuin edellisessä otoksessa.
DT2013:39 261	17/6	Rugnala. Epämääräinen kiviröykkiö (105 Janssonsber- gen). Kuvattu lännestä kohottamalla kamera usean metrin korkeuteen.
DT2013:39 262	17/6	Sama selitys kuin edellisessä otoksessa.
DT2013:39 263	17/6	Sama selitys kuin kahdessa edellisessä otoksessa.
DT2013:39 264	17/6	Sama kohde kuin kolmessa edellisessä otoksessa. Kuvat- tu idästä kiven päältä.
DT2013:39 265	17/6	Luonnollista kivikkoa läheltä edellisen kuvauskohteen sijaintipaikkaa. Sijaintikohta 6682462, 267547. Kuvattu pohjoisesta kiven päältä.
DT2013:39 266	17/6	Sama kuvauskohde kuin edellisessäkin otoksessa. Tämä on kuvattu idästä.
DT2013:39 267	17/6	Trotby, hiidenkivas (30 Spångkärr).

DT2013:39 268	17/6	Trotby, hiidenkiuas (30 Spångkärr).
DT2013:39 269	17/6	Trotby, hiidenkiuas (30 Spångkärr).
DT2013:39 270	17/6	Trotby, hiidenkiuas (30 Spångkärr).
DT2013:39 271	17/6	Trotby, hävinneen mittaustornin jalkojen tukikivikoita lähellä neljässä edellisessä kuvassa näkyvää hiidenkiuasta.
DT2013:39 272	18/6	Tolvsnäs, hiidenkiuas, johon on sijoitettu mittauspiste (114 Ängviksbergen). Kuvattu etelästä. Tästä myös 3D-kuva.
DT2013:39 273	18/6	Sama selitys kuin edellisessä otoksessa.
DT2013:39 274	18/6	Tolvsnäs, hiidenkiuas, johon on sijoitettu mittauspiste (114 Ängviksbergen). Tässä näkyy hiidenkiukaan itälaidalla olevaa pystysuoraa kylmämuurattua seinämää. Kuvattu pohjoisesta. Tästä myös 3D-kuva.
DT2013:39 275	18/6	Sama selitys kuin edellisessä otoksessa.
DT2013:39 276	18/6	Tolvsnäs, hiidenkiuas, johon on sijoitettu mittauspiste (114 Ängviksbergen). Kuvattu etelästä.
DT2013:39 277	18/6	Sama selitys kuin edellisessä otoksessa.
DT2013:39 278	18/6	Tolvsnäs, kivikehä hiidenkiukaan vieressä kalliolla (114 Ängviksbergen). Tämä kivikuvio on noin viisi metriä luoteeseen hiidenkiukaan laidasta. Kivirenkään läpimitta on noin 1,2-1,3 metriä. Sijainnin määrittämistä varten kannattaa mahdollisesti huomioida kuvassa kivirenkään takana näkyvä monikulmiopisteen merkkipultti.
DT2013:39 279	18/6	Tämän kuvan vasemmassa alakulmassa näkyy kivistä kalliolle ladottu rengas, joka on toinen Ängviksbergenin mäellä olevan hiidenkiukaan (114 Ängviksbergen) vieressä olevista kahdesta rengasmaisesta kivilatomuksesta. Jokin kiviryhmä on myös tässä kuvassa renkaasta oikealle. Hiidenkiuas ei aivan näy kuvassa, se on näistä oikealle (ehkä lähinnä lännen suuntaan).
DT2013:39 280	18/6	Sama aihe kuin edellisessäkin otoksessa. Molemmat on kuvattu kohottamalla kamera usean metrin korkeuteen.
DT2013:39 281	18/6	Sama kivirenkään ja hiidenkiukaan välillä oleva pieni kiviryhmä, joka on hieman näkyvässä myös otoksessa n:o DT2013:39 279. Tämä on kuvattu etelästä.
DT2013:39 282	18/6	Tolvsnäs, hiidenkiuas (2 Storhumun). Kuvattu lännestä.
DT2013:39 283	18/6	Tolvsnäs, hiidenkiukaan vierellä kalliolla oleva kivirengas (2 Storhumun). Tämä sijaitsee noin kuusi metriä hiidenkiukaasta kaakkoon. Kuvattu lounaasta.
DT2013:39 284	18/6	Fröjdböle, kiviröykkiö (18 Fröjdböle). Sijainti 6675169, 256963. Kuvattu koillisesta.
DT2013:39 285	18/6	Fröjdböle, kiviröykkiö hieman itään edellisen kuvan esittämästä kiviröykkiöstä (18 Fröjdböle). Sijainti 6675185, 256976. Kuvattu pohjoisesta.
DT2013:39 286	18/6	Fröjdböle, epämääräinen kiviryhmä samalla kalliolla, jolla kuvissa DT2013:39 284-285 näkyvät röykkiöt ovat (18 Fröjdböle). Sijainti 6675166, 256981. Kuvattu etelästä.
DT2013:39 287	19/6	Pederså. Kuvan taka-alalla näkyvän pihan kohdalla on kivikirveen ja iskosten löytöpaikka (65 Lillgård). Kuvattu etelästä.
DT2013:39 288	19/6	Gräsböle, kolikoitten löytöpaikka (137 Gräsböle Östergård).
DT2013:39 289	19/6	Skålböle, Bockberget, luonnollista lohkarpeltoa suunnilleen sijainnissa 6678999, 254031 (numerotta).
DT2013:39 290	19/6	Sama selitys kuin edellisessä otoksessa.
DT2013:39 291	19/6	Vanha kylänrajamerkki (138 Bockberget). Kuvattu pohjoisesta.
DT2013:39 292	19/6	Kåddböle, Kåddbölebrinken. Maankaivussa näkyville tullut rikkonainen hiilimiilun pohja sijainnissa 6672747, 256724 (numerotta).

PDF-MUOTOISET 3D-KUVAT (17)

Näitten katseluun sopivat sekä punasiniset että punavihreät kaksiväriset.

DT2013:39 293	14/5	Hiilimiilun pohjan reunakaivantoa (94 Smedsböle 3). Kuvattu lännestä.
DT2013:39 294	14/5	Kuoppa maassa vanhalla hiiltämistyömaalla (94 Smedsböle 3).
DT2013:39 295	23/5	Kivistä kalliolle ladottu kuvio hiidenkiukaan vieressä (54 Brudbergen 2). Kuvattu idästä.
DT2013:39 296	29/5	Kuparilouhoksen kaivanto (110 Klovakärret).
DT2013:39 297	30/5	Dragsfjärd. Bastuslätt, Krogarudden Kaivon puitteet

sijainnissa 6660862, 242949 (numerotta).

DT2013:39 298 30/5 Dragsfjärd. Kasnäs. Kallioon syöpyneitä uurteita, joista oli tullut ilmoitus. Nämä ovat sijainnissa 6651894, 243745 (numerotta).

DT2013:39 299 4/6 Östermark, epämääräinen kivikko sijainnissa 6670081, 261972 (numerotta).

DT2013:39 300 4/6 Östermark, kivikautinen asuinpaikka (43 Österbacka). Kuvattu etelästä.

DT2013:39 301 5/6 Paiböle, hiilimiilun pohja metsässä (141 Malmis).

DT2013:39 302 6/6 Gästerby, kiviröykkiö (119 Reserve ängarne). Kuvattu lännestä.

DT2013:39 303 7/6 Dalkarby, Högliden, epämääräisen kivilatomuksen länsilaitaa (85 Högliden).

DT2013:39 304 7/6 Dalkarby, Högliden, epämääräisen kivilatomuksen itälaitaa (85 Högliden).

DT2013:39 305 10/6 Vestlax, vanha louhos (136 Östergårngrufvan).

DT2013:39 306 13/6 Gästerby, kivijatoja korkean mäen pohjoisrinteellä

(76 Gesterby). Kuvattu idästä.

DT2013:39 307 13/6 Gästerby, kivijatoja korkean mäen etelärinteellä

(76 Gesterby).

DT2013:39 308 18/6 Tolvsnäs, hiidenkivas, johon on sijoitettu mittauspiste (114 Ängviksbergen). Kuvattu etelästä.

DT2013:39 309 18/6 Tolvsnäs, hiidenkivas, johon on sijoitettu mittauspiste (114 Ängviksbergen). Tässä näkyy hiidenkiukaan itälaidalla olevaa pystysuoraa kylmämuurattua seinämää. Kuvattu pohjoisesta.

