


Kirkkonummen Porkkalan- ja Upinniemi arkeologinen inventointi



Helsingin yliopiston arkeologian oppiaineen
inventointikurssi 7.-11.5.2012

Wesa Perttola & inventointikurssi 2012



HELSINGIN YLIOPISTO
HELSINGFORS UNIVERSITET
UNIVERSITY OF HELSINKI

HUMANISTINEN TIEDEKUNTA
HUMANISTISKA FAKULTETEN
FACULTY OF ARTS

Tiivistelmä

Helsingin yliopiston arkeologian oppiaineen vuoden 2012 inventointikurssin kenttätöosuus järjestettiin 7.-11.5.2012 Kirkkonummen Porkkalan- ja Upinniemi-alueella. Inventointi toteutettiin yhteistyössä Metsähallituksen kanssa ja inventoidut alueet painottuivat Metsähallituksen hallinnassa oleville alueille. Inventoidun alueen laajuus on n. 3,6 km².

Inventoinnin yhteydessä tarkistettiin kolme tunnettua kohdetta ja yksi irtolöytöpaikka. Uusia kiinteitä muinaisjäänneksiä löytyi kymmenen kappaletta, joista yksi oli mahdollisesti esihistoriallisesti arvioitu röykkiö, seitsemän kyläpaikkaa, yksi torpanpaikka ja yksi vesimylly. Lisäksi dokumentoitiin yksitoista kulttuuriperintökohdetta, jotka eivät ole kiinteitä muinaisjäänneksiä.

Sisällysluettelo

Arkisto- ja rekisteritiedot.....	3
1 Johdanto.....	4
2 Tutkimushistoria.....	4
3 Alueen kuvailu.....	6
4 Historiallinen tausta.....	7
5 Menetelmät.....	9
6 Yhteenveto.....	10
Kohdeluettelo.....	12
Tunnetut historialliset kohteet	
1. Kirkkonummi Kasaberget 2.....	14
2. Kirkkonummi Porkkala, Böle.....	19
3. Kirkkonummi Stor-Estby.....	25
Tunnetut irtolöytökohteet	
4. Kirkkonummi Telegrafberget.....	30
Uudet esihistorialliset kohteet	
5. Kirkkonummi Pampskatan 3.....	32
Uudet historialliset kohteet	
6. Kirkkonummi Bondarby.....	36
7. Kirkkonummi Böletorp.....	43
8. Kirkkonummi Friggesby.....	47
9. Kirkkonummi Gunnarsby.....	54
10. Kirkkonummi Gunnarskulla.....	58
11. Kirkkonummi Häggesböle.....	63
12. Kirkkonummi Lillkanskog.....	67
13. Kirkkonummi Långstrand.....	73
14. Kirkkonummi Storkanskog.....	78
Uudet muut kohteet	
15. Kirkkonummi Bäckeskärr.....	83
16. Kirkkonummi Edö.....	87
17. Kirkkonummi Mustalampi 1.....	91
18. Kirkkonummi Mustalampi 2.....	96
19. Kirkkonummi Mustalampi 3.....	103
20. Kirkkonummi Mustalampi 4.....	106
21. Kirkkonummi Mustalampi 5.....	110
22. Kirkkonummi Pampskatan 4.....	114
23. Kirkkonummi Träskmossen.....	118

24. Kirkkonummi Valkolampi.....	122
25. Kirkkonummi Vattuholmskobben.....	126

Liitteet

I Lista tutkimusalueelta entuudestaan tunnetuista kohteista.....	131
II Kartta tutkimusalueelta entuudestaan tunnetuista kohteista.....	135
III Kartta inventoiduista alueista.....	136
IV Kartta uusista ja päivitetyistä kohteista.....	137
V Kartta tutkimusalueen maaperästä.....	138
VI Digikuvaluettelo.....	139

Arkisto- ja rekisteritiedot

Kunta:	Kirkkonummi
Inventointialueet:	Porkkalan- ja Upinniemet
Tutkimuslaji:	arkeologinen inventointi
Tutkimuksen toteuttaja:	Helsingin yliopiston arkeologian oppiaineen inventointikurssi 2012
Inventointiaika:	7.-11.5.2012
Inventoijat:	yliopistonlehtori (dos.) Petri Halinen, yliopisto-opettaja (FM) Wesa Perttola ja FM Ulrika Rosendahl sekä inventointikurssin opiskelijat Tuire Autio, Eva Gustavsson, Sami Harju, Liisa Jalkanen, Aasa Karimo, Annu Mikkonen, Karoliina Niska, Sisko Pajari, Heini Pulli, Essi Ruuskanen, Noora Savunen ja Katri Toivakka
Digitaalinen kuva-aineisto:	1-141
Löydöt:	KM 39133: 1-4 KM 39134: 1-4 KM 39135: 1-2 KM 39136: 1-4
Alkuperäinen raportti:	Helsingin yliopiston arkeologian oppiaine
Raportin kopiot:	Museovirasto, Metsähallitus, Länsi-Uudenmaan maakuntamuseo

Aikaisemmat inventoinnit:

- Europaeus, A. 1926 & Nylund, E. 1927: *Hautaraunioita Kirkkonummella*. Inventointiraportti. Museoviraston arkisto, Helsinki.
- Haggrén, G., Heinonen, T. & Terävä, E. 2007: *Keskiaikaisten muinaisjäännösten inventointi Läntisellä Uudellamaalla (Inkoo, Karjaa, Kirkkonummi, Pohja, Siuntio, Tammisaari)*. Inventointiraportti. Museoviraston arkisto, Helsinki.
- Jansson, H. & Latikka, J. 2003: *Länsi- ja Keski-Uudenmaan saariston ja rannikkoalueiden inventointi 2002–2003*. Inventointiraportti. Museoviraston arkisto, Helsinki.
- Kouki, P., Lahelma, A. & Latvakoski, N. 2009: *Kirkkonummen inventointi. Helsingin yliopiston arkeologian oppiaineen inventointikurssi 5.–8.5.2009*. Inventointiraportti. Museoviraston arkisto, Helsinki.
- Laulumaa, V. 2010: *Kirkkonummi Rysshammen. Rantakaava-alueen arkeologinen inventointi*. Inventointiraportti. Museoviraston arkisto, Helsinki.
- Lehtosalo, V. 1963: *Kirkkonummen kiinteät muinaisjäännökset*. Inventointiraportti. Museoviraston arkisto, Helsinki.
- Mökkönen T. 2011: *Kirkkonummen länsiosan arkeologinen inventointi. Esihistoriallisten, historiallisten ja Porkkalan vuokra-ajan (1944–1956) kohteiden arkeologinen inventointi 12.10.–25.10. 2011*. Inventointiraportti. Museoviraston arkisto, Helsinki.

Tärkeimmät inventoinnin valmistelussa käytetyt lähteet:

- Alanen, T. & Kepsu, S 1989: Kuninkaan kartasto Suomesta 1776-1805. *Suomalaisen Kirjallisuuden Seuran toimituksia* 505.
- Arkistolaitos [ei päiväystä]: *Suomen asutuksen yleisluettelo*. [Html-dokumentti]. <http://digi.narc.fi/digi/dosearch.ka?sartun=Asutuksen%20yleisluettelot*Asutuksen%20yleisluettelo>. Luettu 20.3.2013.
- Brunila, K. (toim.) 1986: *Porkkalan kohtalot*. Kirkkonummen kunta. Hanko.
- Haggrén, Georg 2005: Luettelo Keski- ja Länsi-Uudenmaan keskiaikaisista kylistä. *Merellinen perintömme – Vårt Maritima Arv CD-rom*. Helsingin yliopisto, Kulttuurien tutkimuksen laitos, arkeologia.
- Leskinen, J. & Silvast, P. 2001: *Suljettu aika. Porkkala Neuvostoliiton sotilaallisena tukikohtana vuosina 1944-1956*. Juva.
- Roseberg, J. E. & Fleege, U. A. 1901: *Kyrkslät socken, dess natur, utveckling och historia*. Helsingfors. Helsingfors Tidnings- & Tryckeri-aktiebolagets tryckeri.
- Silvast, P. 1991: Porkkala 1944–1956. Neuvostoliiton merisotilaallinen tukikohta. *Sotamuseo* 1/1991.

1 Johdanto

Kirkkonummen Porkkalan- ja Upinniemi inventointi oli osa Helsingin yliopiston arkeologian oppiaineen vuoden 2012 inventointikurssia. Inventointi tehtiin yhteistyössä Metsähallituksen kanssa ja inventoidut alueet painoutuivat Metsähallituksen hallinnassa oleville alueille. Omissa arkeologisissa inventoinneissaan Metsähallitus dokumentoi myös nuorempia – aina 1950–60-luvuille asti ajoittuvia – kulttuuriperintökohteita, jotka eivät ole kiinteitä muinaisjäänneksiä. Tässä inventoinnissa noudatettiin samaa periaatetta.

Inventointi suoritettiin 7.-11.5.2012 ja sen aikana käytiin maastossa läpi n. 3,6 km² suuruinen alue (ks. liite III). Laajuus jäi oletettua pienemmäksi Metsähallituksen suunnitelmien muuttumisen, Kasaberget 2:lta löytyneiden uusien röykkiöiden ja allekirjoittaneen sairastumisen vuoksi. Työtä varten oli budjetoitu 3592 euron summa. Maastotöihin osallistuivat yliopistonlehtori (dos.) Petri Halinen, yliopisto-opettaja (FM) Wesa Perttola ja FM Ulrika Rosendahl sekä inventointikurssin opiskelijat Tuire Autio, Eva Gustavsson, Sami Harju, Liisa Jalkanen, Aasa Karimo, Annu Mikkonen, Karoliina Niska, Sisko Pajari, Heini Pulli, Essi Ruuskanen, Noora Savunen ja Katri Toivakka.

Helsingissä 15.5.2013, inventointikurssin puolesta

Yliopisto-opettaja Wesa Perttola

2 Tutkimushistoria

Tutkimusalueenamme olivat Porkkalan- ja Upinniemi rajautuen pohjoisessa tiehen 51. Siltä tunnettiin ennen inventointia yhteensä 31 esihistoriallista kohdetta; näistä 23 on kiinteitä muinaisjäänneksiä ja 8 irtolöytöjä (ks. liitteet I ja II). Varhaisin inventointi alueella on tehty 1920-luvulla (Europaeus 1926 & Nylund 1927), seuraavan kerran siellä liikuttiin 1960-luvulla (Lehtosalo 1963). Sen sijaan viime aikoina alueella on ollut toimintaa runsaasti (Jansson & Latikka 2003; Haggrén et al. 2007; Kouki et al. 2009; Laulumaa 2010; Mökkönen 2011).

Tutkimusalueen kohteista vain kahdeksan sijoittuu kivikaudelle ja kuusi rautakaudelle, loput ovat peräisin pronssikaudelta. Koko alueelta tunnetaan yksi kivikautinen asuinpaikkakohde, muut kiinteistä muinaisjäänneksistä ovat hautapaikkoja tai kivirakenteita. Irtolöytöpaikat ovat yhtä rautakautista kohdetta lukuun ottamatta kivikautisia.

Kolsarbyn kivikautinen asuinpaikkakohde sijaitsee Kolsarin kylän alueella Djupströmin järven pohjoispuolella noin 20 m mpy. Asuinpaikka rajautuu kallioiden välissä olevalle hiekkamoreenialueelle. Alueelta on myös useita löytöjä, joiden joukossa on mm. keramiikkaa ja kvartsi-iskoksia. Myös suurin osa kivikautisista irtolöytöpaikoista sijaitsee tämän läheisyydessä. Kolsarby ja irtolöytöpaikat sijaitsevat noin 25 metrin korkeudella merenpinnasta. Vastaavia alueita sijaitsee esim. Finnträskin ympäristössä, sekä saaristomaisesti Upinniemen pohjoispuoliskossa.

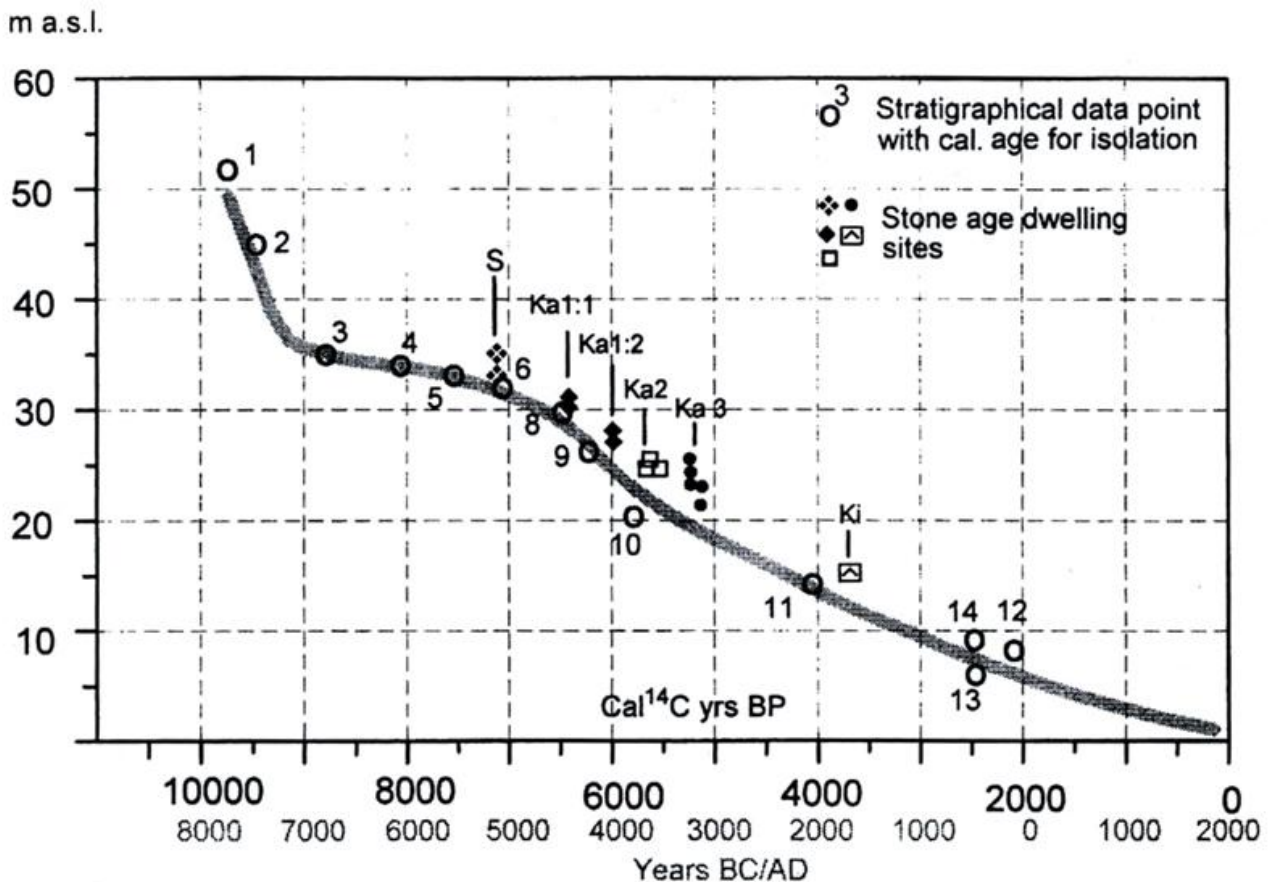
Alueelta tunnetaan runsaasti pronssi- ja rautakautisia röykkiöitä. Näistä tunnetuin on Kasabergetin pronssikautinen röykkiö, josta on löydetty pronssimiekka (KM 81) 1900-luvun alkupuolella. Röykkiöt ovat selkeästi keskittyneet kahdelle alueelle; Porkkalanniemen eteläpähän ja inventointialueen luoteiskulmaan, Båtvikin ja Strömsbyn alueelle. Nämä sijaitsevat pääsääntöisesti 15–20 metriä merenpinnan yläpuolella, alueilla jotka olisivat pronssi- ja rautakaudella saaria.

Valtaosa tutkimusalueen entuudestaan tunnetuista historiallisen ajan kohteista on kylänpaikkoja. Muista erityisen maininnan arvoisia ovat Porkkalan kaivos (Kustaa II Adolfin hopeakaivos) ja saarilla olevat hautausmaat Kyrkogårdsön Norrudden ja Råfsö 2. Lisäksi Porkkalan- ja Upinniemi edustalla on runsaasti hylkyjä. Porkkalan vuokra-ajan aikaiset kohteet eivät ole vielä kiinteitä muinaisjäänneksiä. Niitä on sotahistoriallisesta näkökulmasta inventoitu Silvastin (1991) toimesta.


3 Alueen kuvailu

Länsi-Uusimaan alue on vanhaa prekambrista kallioperää (Jääskeläinen & Korhonen 2005). Porkkalanniemi on Uudellemaalle tyypillisesti migmaattista granaatti- ja kordieriittipitoista kiillegneissia, jossa esiintyy myös kvartsimaasälpagneissia ja amfiboliittia. Toisaalta Upinniemi on rapakivigraniittia. Maaperältään tutkimusalueemme on pääosin entistä merenpohjaa sekä turvealuiden pirstomaa kallio- ja savialuetta (ks. liite V).


Tutkimusalueen korkeimmat kohdat nousivat merestä jo ennen 7000 eaa., mutta valtaosa nykyisestä niemestä on paljastunut vasta 2300 eaa. jälkeen (Hyvärinen 1999, Hokkanen 2005). Lisäksi Uudenmaan vesistöhistoriaan kuuluu yleisesti järvenlaskemista ajalla 1750-1960. Järvenlaskujen avulla on esimerkiksi pyritty vähentämään tulvia, kuivattu järviä ympäröiviä soita sekä laajennettu ranta-alueita. Kuitenkaan tutkimusalueellamme ei ole harjoitettu järvenlaskentaa, vaikka lähialueilla on tehty muutama lasku. (Anttila 1967.)




Rannansiirtymä Helsingin seudulla (Hyvärinen 1999: 81).



Merenpinta nostettuna tasolle 36 m mpy, joka vastaa karkeasti ajankohtaa 7100 eaa. Maan kallistumista ei ole otettu huomioon. Korkeusmalli: MML.



Merenpinta nostettuna tasolle 15 m mpy, joka vastaa karkeasti ajankohtaa 2300 eaa. Maan kallistumista ei ole otettu huomioon. Korkeusmalli: MML.



Merenpinta nostettuna tasolle 3 m mpy, joka vastaa karkeasti ajankohtaa 1000 jaa. Maan kallistumista ei ole otettu huomioon. Korkeusmalli: MML.

Suomi kuuluu yleisesti havumetsävyöhykkeeseen, mutta Uudenmaan alueella esiintyy myös lauhkeaa seka- ja lehtimetsävyöhykettä. Alueen kasvillisuus kuuluu hemiboreaaliseen vyöhykkeeseen, jossa vallitsee käenkaali-mustikkatyyppi. Uudenmaan ilmasto on väli-ilmastoa, jonka yleispiirteisiin kuuluu meri- tai mannerilmaston piirteitä.

4 Historiallinen tausta

Kirjalliset maininnat Kirkkonummen kylistä ovat yleensä 1500-luvun puolivälistä. Tästä poiketen joistain kylistä varhaisin maininta on jo 1400-luvun puolivälistä tai muutaman kylän osalta jopa 1300-luvun puolivälistä. (Haggrén et al. 2007.) Kirkkonummen kylistä kartoja on 1650-luvun puolin välistä lähtien, tämä tosin ei koske kaikkia kyliä. Kylistä löytyy kuitenkin kartoja viimeistään 1700-luvulta.

Kirjalliset maininnat Kirkkonummen kylistä ovat yleensä 1500-luvun puolivälistä. Tästä poiketen joistain kylistä varhaisin maininta on jo 1400-luvun puolivälistä tai muutaman kylän osalta jopa 1300-luvun puolivälistä. (Haggrén et al. 2007.) Kirkkonummen kylistä kartoja on 1650-luvun puolin välistä lähtien, tämä tosin ei koske kaikkia kyliä. Kylistä löytyy kuitenkin kartoja viimeistään 1700-luvulta. Kyläasutus on ollut Kirkkonummella hyvin tiivistä. Elinkeinoina merellisen sijainnin vuoksi ovat olleet kalastus ja myös viljely. Osa kylistä on harjoittanut luotsitoimintaa ja myös merenkulku on oleellisesti vaikuttanut seudun elämään ja yhteyksiin muualle. Joistain alueen kylistä muodostetaan rustholleja ja säteritiloja 1600-luvulta eteenpäin, joten myös sotalaitoksen välillinen vaikutus alueella näkyy. (Roseberg & Fleege 1901.)

Tässä inventoinnissa paneuduttiin erityisesti Saltfjärdenin ympärillä sijainneisiin kyliin ja Porkkalantien varrella olevaan kyläasutukseen. Natura-alue, Saltfjärden, on tällä hetkellä ojitettua peltoa ja ruovikkoa, vaikka se aiemmin oli suuri merenlahti Tavastfjärdenin päädyssä.

Maankohoamisen seurauksena alue on muuttunut suuresti ja nykyään se tunnetaan varsinkin lintujen pesimäpaikkana. Saltfjärdenin ympärillä olleeseen tiiviiseen kyläasutukseen kuuluneita kyliä ovat Gunnarsby, Bondarby, Gunnarskulla, Biskopsböle, Estby, Långstrand ynnä muut. Kaikissa kylissä ei käyty vaan kohteiksi valikoituivat Gunnarsby, Bondarby, Långstrand ja Estby, sekä Gunnarskullan mylly. Saltfjärden toimi paitsi kulkuväylä, se oli myös tärkeä resurssi kalastukseen ja rantaniittyjä käytettiin laitumina. Myös Porkkalantie on ollut merkittävä kulkuväylä, jonka varrelle asutusta on syntynyt. Porkkalantien varren kyläkohteista inventoitiin Friggesby, Häggesböle, Storkanskog, Böle ja Lillkanskog. Kentällä haasteena oli vanhoissa kartoissa kuvatun kylätontin hahmottaminen maastossa. Toisaalta 1600-luvun kartat olivat yllättävän havainnollisia yksityiskohdissaan ja kylätonttien paikat pystyttiin päättämään sekä vanhojen, että nykyisten karttojen avulla.

Lisäksi inventoinnin kannalta merkittävä seikka tapahtui syksyllä 1944, jolloin Porkkala muuttui Neuvostoliiton merisotilaalliseksi tukikohdaksi. Taustalla olivat maantieteelliset perustelut: ajatuksena oli sulkea lahden suu ja täten estää vihollisen pääsy Suomenlahdelle. Suomi irtautui sodasta syksyllä 1944, mutta II maailmansota jatkui vielä Euroopassa ja Saksan laivasto oli uhka Leningradin puolustukselle.

Alue, joka vuokrattiin Neuvostoliitolle, oli pinta-alaltaan n. 1000 km², josta kiinteää maata oli 380 km². Rajat vedettiin osittain lähes suorina viivoina ottamatta lainkaan huomioon maantieteellisiä tai taloudellisia seikkoja. Alueen evakointiin annettiin aikaa vain 9 päivää, jonka aikana alueelta oli evakuoitava lähes 10 000 asukasta irtaimistoinen ja noin 8000 kotieläintä. Inhimillisten murhenäytelmien lisäksi toi Porkkalan menetys myös suuria taloudellisia tappioita, seudun ollessa maan viljavampia 12 611 hehtaarin peltoineen tai niittyineen. Porkkalan alueelta tuotiin jo 1800-luvun lopulta lähtien pääkaupunkiin maitoa, perunaa, juureksia, viljaa, lihaa ja puutarhatuotteita, ja sitä kutsuttiinkin hyvällä syyllä pääkaupungin ”ruoka-aitaksi”.

Porkkalan tukikohdan hallinnollinen keskuspaikka oli Kirkkonummen kirkonkylässä, mutta varsinainen sydän oli Upinniemen laivastotukikohta sotasatamien. Suomenlahden sulkemisesta vastasivat rannikkotykkistöpatterit, jotka oli sijoitettu Porkkalan ja Upinniemen edustan saarille. Tukikohdan järein tykkistöaseistus oli Mäkiluodon 12 tuuman tykkitorni, joka jäi saarelle suomalaisen evakuoinnin jäljiltä. Tukikohdan joukot koostuivat rannikkotykkistöstä, rantapuolustuksesta, maavoimista, ilmapuolustuksesta, viestijoukoista, rajavartio-osastosta ja huollosta. Ilmavoimat käyttivät tukikohtaan rakennettua Friggesbyn lentokenttää, joka toimi sekä sotilas- että siviilikoneiden kenttänä. Joukkojen lisäksi alueella asui siviilejä. Lopulta Neuvostoliitto luopui Porkkalasta etuajassa tammikuussa 1956.

Kylätonttikohteissa Porkkalan vuokra-ajan historia näkyi siten, että niissä oli havaittavissa monenikäistä autioitumista. Porkkala lienee tässä mielessä poikkeuksellista seutua Suomessa, sillä autioitumista on tapahtunut laajasti vuokra-ajan loppumiseen saakka.

5 Menetelmät

Inventointikurssin opiskelijat liikkuvat maastossa kolmessa eri ryhmässä, joita johtivat yliopistolehtori (dos.) Petri Halinen, yliopisto-opettaja (FM) Wesa Perttola ja FM Ulrika Rosendahl. Alueella liikuttiin autolla ja jalkaisin. Venettä ei ollut käytettävissä, joten saarissa ei käyty. Havainto-olosuhteet olivat inventointiajankohtana pääosin hyvät.

Löytyneiden kohteiden ja rakenteiden sijainti mitattiin GPS:n avulla keskiarvomittauksella. Laitteet olivat malleiltaan Garmin eTrex Legend Cx tai Garmin Oregon 450t. Kartta-aineistoista inventoinnin valmistelussa käytössämme olivat peruskarttojen lisäksi alueen maaperäkartat ja lentokonelaserkeilaukseen perustuva 2 x 2 m korkeusmalli. Lisäksi hankimme aluetta koskevat suunnistuskartat paikalliselta suunnistusseuralta.

Historiallisten kohteiden osalta keskityttiin ennen muuta asutushistoriallisten kohteiden inventointiin. Kentällä tehtyä työtä pohjusti arkistotyö, jonka aikana etsittiin potentiaalisia kyläkohteita. Nimistön, peltoalojen ja Suomen asutuksen yleisluettelon pohjalta etsittiin erityisesti sellaisia kohteita, joissa olisi pitkäaikainen asutusjatkumo, jonka kuluessa osa kylien taloista olisi autoitunut. Vuonna 2007 Läntisellä Uudellamaalla tehtiin keskiaikaisten muinaisjäännösten inventointi (Haggrén et al. 2007). Nyt tehdyssä opetusinventoinnissa keskityttiin kohteisiin, joita tuolloin ei juurikaan tutkittu, jotta asutuksen yleiskuvan hahmottaminen tulisi helpommaksi. Tarkoituksena on ollut saada käsitys asutuksen levinnästä ja siitä mikä alueen asutukselle on tyypillistä. Yhtenä mielenkiinnonkohteena on ollut se, onko maankohoaminen vaikuttanut asutuksen siirtymiseen muualle.

Metsähallituksen käyttämien periaatteiden mukaisesti dokumentoitiin myös nuorempia kulttuuriperintökohteita, jotka eivät vielä ole kiinteitä muinaisjäännöksiä.

6 Yhteenveto

Kevään 2012 Kirkkonummen alueen opetusinventoinnissa kartoitettiin esihistorian osalta pääasiassa metsähallitukselle kuuluvia alueita. Alueelta löytyy paljon pronssikautisia röykkiöitä ja vain yksi kivikautinen asuinpaikka. Koska alueella on runsaasti potentiaalista maastoa (15–20 m mpy), inventoimme nämä alueet.

Kirkkonummen alueen asutushistorian kannalta katsoimme olennaiseksi käydä inventoimassa kylätontteja, joita ei aiemmin ole inventoitu. Tavoitteena oli saada kattavampi käsitys asutuksen yleiskuvasta ja siitä miten asutus on levinnyt tai vaihtanut paikkaa. Inventoimme yhdeksän kylätonttia, joista vain yksi (Häggesböle) oli pahoin tuhoutunut. Muut kohteet vaatisivat tarkempaa yleiskartoitusta ja mittausdokumentointia. Esimerkiksi Stor Estbyn Hommaksen kylätontti olisi lisätutkimusten arvoinen kohde.

Yhteensä inventoinnissa käytiin tarkistamassa kolme tunnettua kohdetta ja yksi irtolöytöpaikka. Uusia kiinteitä muinaisjäännöksiä löytyi kymmenen kappaletta, joista yksi oli mahdollisesti esihistorialliseksi arvioitu röykkiö, seitsemän kyläpaikkaa, yksi torpanpaikka ja yksi vesimylly.

Lisäksi dokumentoitiin yksitoista kulttuuriperintökohdetta, jotka eivät ole kiinteitä muinaisjäännöksiä. Etenkin Upinniemen varuskunta-alueen lähetyvillä tällaisia kohteita on hyvin runsaasti, minkä vuoksi eteneminen oli kovin hidasta. Inventoimatta jäi siten merkittäviä osia Metsähallituksen hallinnassa olevista alueista.

Lähteet

Painetut lähteet

Anttila, V. 1967: Järvenlaskuyhtiöt Suomessa. *Kansatieteellinen arkisto* 19.

Roseberg, J. E. & Fleege, U. A. 1901: *Kyrkslät socken, dess natur, utveckling och historia*. Helsingfors. Helsingfors Tidnings- & Tryckeri-aktiebolagets tryckeri.

Silvast, P. 1991: Porkkala 1944–1956. Neuvostoliiton merisotilaallinen tukikohta. *Sotamuseo* 1/1991.

Sähköiset lähteet

Hokkanen, K. 2005: *Vantaan rannansiirtymiskartat*. GTK. [Pdf-dokumentti]. <http://arkisto.gsf.fi/p22/P22_4_111.pdf>. Luettu 25.9.2012.

Jääskeläinen, L. & Korhonen K. 2005: Kopparnäsin tutkimukset vuonna 2004. *Tiedonanto YST-122*. GTK. [Pdf-dokumentti]. <http://arkisto.gtk.fi/yst/YST_122.pdf>. Luettu 25.9.2012.

Kohdeluettelo

Päivitettyt historialliset kohteet

Nro	Kunta	Kohde	Mj-status	Tyyppi	Alatyyppi	Ajoitus	X (ETRS)	Y (ETRS)	Digikuvat	Löydöt
1	Kirkkonummi	Kasaberget 2	Kiinteä mj	Kivirakenteet	Röykkiöt	Historiallinen	6662676	354279	1-55	-
2	Kirkkonummi	Porkkala, Böle	Kiinteä mj	Asuinpaikat	Kylänpaikat	Historiallinen	6654986	359351	56-58	-
3	Kirkkonummi	Stor-Estby	Kiinteä mj	Asuinpaikat	Kylänpaikat	historiallinen	6663678	358823	59-62	-

Päivitetty irtolöytökohteet

Nro	Kunta	Kohde	Mj-status	Tyyppi	Alatyyppi	Ajoitus	X (ETRS)	Y (ETRS)	Digikuvat	Löydöt
4	Kirkkonummi	Telegrafberget	Löytöpaikka	Löytöpaikat	Irtolöytöpaikat	Rautakautinen	6651986	355199	-	-

Uudet esihistorialliset kohteet

Nro	Kunta	Kohde	Mj-status	Tyyppi	Alatyyppi	Ajoitus	X (ETRS)	Y (ETRS)	Digikuvat	Löydöt
5	Kirkkonummi	Pampskatan 3	Kiinteä mj	Kivirakenteet	Röykkiöt	Ei määritelty	6650504	354542	63	-

Uudet historialliset kohteet

Nro	Kunta	Kohde	Mj-status	Tyyppi	Alatyyppi	Ajoitus	X (ETRS)	Y (ETRS)	Digikuvat	Löydöt
6	Kirkkonummi	Bondarby	Kiinteä mj	Asuinpaikat	Kylänpaikat	Historiallinen	6665008	361006	64-67	KM 39133: 1-4
7	Kirkkonummi	Böletorp	Kiinteä mj	Asuinpaikat	Torpat	Historiallinen	6665314	360746	70-71	-
8	Kirkkonummi	Friggesby	Kiinteä mj	Asuinpaikat	Kylänpaikat	Historiallinen	6660022	360733	72-73	KM 39134: 1-4
9	Kirkkonummi	Gunnarsby	Kiinteä mj	Asuinpaikat	Kylänpaikat	Historiallinen	6665494	360366	74	KM 39135: 1-2
10	Kirkkonummi	Gunnarskulla	Kiinteä mj	Työ- ja valmistuspaikat	Vesimyllyt	Historiallinen	6663922	361887	75-76	-
11	Kirkkonummi	Häggesböle	Kiinteä mj	Asuinpaikat	Kylänpaikat	Historiallinen	6658706	360015	77-78	-
12	Kirkkonummi	Lillkanskog	Kiinteä mj	Asuinpaikat	Kylänpaikat	Historiallinen	6655253	357746	79-81	-
13	Kirkkonummi	Långstrand	Kiinteä mj	Asuinpaikat	Kylänpaikat	Historiallinen	6665091	359562	82-83	-
14	Kirkkonummi	Storkanskog	Kiinteä mj	Asuinpaikat	Kylänpaikat	Historiallinen	6656476	359872	84	-

Uudet muut kohteet

Nro	Kunta	Kohde	Mj-status	Tyyppi	Alatyyppi	Ajoitus	X (ETRS)	Y (ETRS)	Digikuvat	Löydöt
15	Kirkkonummi	Bäckeskärr	Muu kohde	Ei määritelty	Kivijalka	Moderni	6658049	354315	85-88	-
16	Kirkkonummi	Edö	Muu kohde	Kivirakenteet	Ei määritelty	Ajoittamaton	6658851	354348	89-92	-
17	Kirkkonummi	Mustalampi 1	Muu kohde	Kulkuväylät	Tiepenger	Moderni	6657095	354054	93-97	-
18	Kirkkonummi	Mustalampi 2	Muu kohde	Puolustusvarustukset	Ei määritelty	Moderni	6657222	354144	98-108	-
19	Kirkkonummi	Mustalampi 3	Muu kohde	Kivirakenteet	Kellarit	Moderni	6657125	354153	109-114	-
20	Kirkkonummi	Mustalampi 4	Muu kohde	Kivirakenteet	Ei määritelty	Moderni	6657252	354319	115-118	-
21	Kirkkonummi	Mustalampi 5	Muu kohde	Puolustusvarustukset	Ei määritelty	Moderni	6657251	354263	119-121	-
22	Kirkkonummi	Pampskatan 4	Muu kohde	Taide, muistomerkit	Kaiverukset	Moderni	6650482	354565	122-124	-
23	Kirkkonummi	Träskmossen	Muu kohde	Asuinpaikat	Talonpohjat	Historiallinen	6668028	363170	125-130	-
24	Kirkkonummi	Valkolampi	Muu kohde	Kivirakenteet	Röykkiöt	Moderni	6659396	354202	131-137	-
25	Kirkkonummi	Vattuholmskobben	Muu kohde	Kivirakenteet	Rajamerkit	Moderni	6656488	354206	138-141	-

1. Kirkkonummi Kasaberget 2

PERUSTIEDOT

Muinaisjäännösstatus:	kiinteä muinaisjäännös
Muinaisjäännöstyyppi:	kivirakenteet
Tyypin tarkenne:	röykkiöt
Ajoitus:	historiallinen
Lukumäärä:	röykkiöt 31, modernit kivikasat 2
Ehdotus rauhoitusluokaksi:	2
Peruskartta:	K4224H/203208 Porkkala
Koordinaatit (ETRS-TM35FIN) :	x=6662676, y=354279, z= 22,5 m mpy
Koordinaatit (YKJ) :	x=6665474, y=3354389, z=22,5 m mpy
Koordinaattiselite:	Mitattu GPS-laitteella röykkiön 1 päältä, korkeus on arvioitu peruskartasta
Aluerajauksen pinta-ala:	n. 11 000 m ²
Aluerajauksen peruste:	havaittujen rakenteiden perusteella
Aluerajauksen tarkkuus:	ohjeellinen
Etäisyystieto:	Kirkkonummen kirkolta 6,4 kilometriä lounaaseen
Kiinteistötunnus:	257-481-1-124, 257-481-1-134 ja 257-481-1-133
Aikaisemmat tutkimukset:	Kouki et al. 2009: inventointi
Aikaisemmat löydöt:	-

INVENTOINTI 2012

Aika:	9.5.2012
Inventoijat:	Wesa Perttola, Liisa Jalkanen, Tuire Autio, Noora Savunen, Essi Ruuskanen, Heini Pulli, Eva Gustavsson
Havainnointiolosuhteet:	hyvät
Kartat:	peruskarttaote, aluerajauskartta
Digikuvat:	1-55
Löydöt:	-

TUTKIMUSKERTOMUS

Sijainti ja maasto

Kasaberget 2 sijaitsee pronssi- sekä rautakautisille röykkiöille tyypillisellä alueella. Rautakaudella alue on ollut suuri saari, joka on sijainnut merenlahden suulla. Porkkalan vuokra-ajan (1944–1956) jäljiltä kohteen koillispuolella on betonisia varastorakennuksia.

Kasabergetin alueen maa on kivikkoista hiekkamoreenia, sekä ympäristöltään hyvin karua ja epätasaisen rikkonaista kalliomaastoa, jossa vallitsevana puulajina ovat mänty sekä koivu. Pohjoispuolella olevan kallioperän pinnalla kasvaa sammalta sekä jäkälää. Alueelle pääsee kulkemalla Kipsitieltä länteen päin suuntaavaa pientä metsätietä, jonka varrella tulee vastaan neuvostoaikaisia varastorakennuksia.

Kohteen kuvaus

Kyseessä on aiemmin tunnettu kohde, josta on aikaisemmin löydetty röykkiöitä kahdelta eri alueelta. Kasaberget 2 ja 3 sijaitsevat Kasabergetin kallioalueen etelä- ja kaakkoispuolisella rinteellä Kasabergetin kallioalueen ja Cyproc betonitehtaan välisellä alueella. Tässä inventoinnissa röykkiöitä löytyi lisää laajemmalla alueella, joten ehdotamme kohteiden yhdistämistä yhdeksi kokonaisuudeksi nimellä Kasaberget 2.

Kohde koostuu yhteensä 31 rautakautisesta tai myöhemmästä röykkiöstä, joista 17 on ennestään tunnettuja kohteita ja uusia röykkiö löytöjä on 14. Muinaisjäännöksiksi luokiteltavat röykkiöt ovat noin 1 metrin korkuisia ja niiden pitkulainen muoto on useimmiten linjassa luode-kaakko-suuntaan. Kaikissa röykkiöissä tai latomuksissa on havaittavissa pääsääntöisesti 2-3 kivikerrosta.

Lisäksi betonisen varastorakennuksen lähellä, noin 5 metrin päässä siitä, sijaitsee kaksi modernia kivikasaa ($x=6662757$, $y=354289$; $x=6662756$, $y=354292$), joiden rakenne poikkeaa alueen muista röykkiöistä. Kivikasat ovat iältään nuorempia, vaikuttavat lähinnä raivausröykkiöiltä ja ne mahdollisesti liittyvät paikalle vievän metsätien rakentamiseen.

Rakenteiden GPS-koordinaatit (ETRS-TM35FIN). Aiemmin dokumentoitujen röykkiöiden yhteydessä suluissa tieto siitä miten numerointimme suhtautuu aikaisempaan numerointiin (Mökkönen ym. 2009; K2 = aikaisempi Kasaberget 2, K3 = aikaisempi Kasaberget 3). Röykkiöiden mitat on ilmoitettu muodossa pituus x leveys x korkeus.

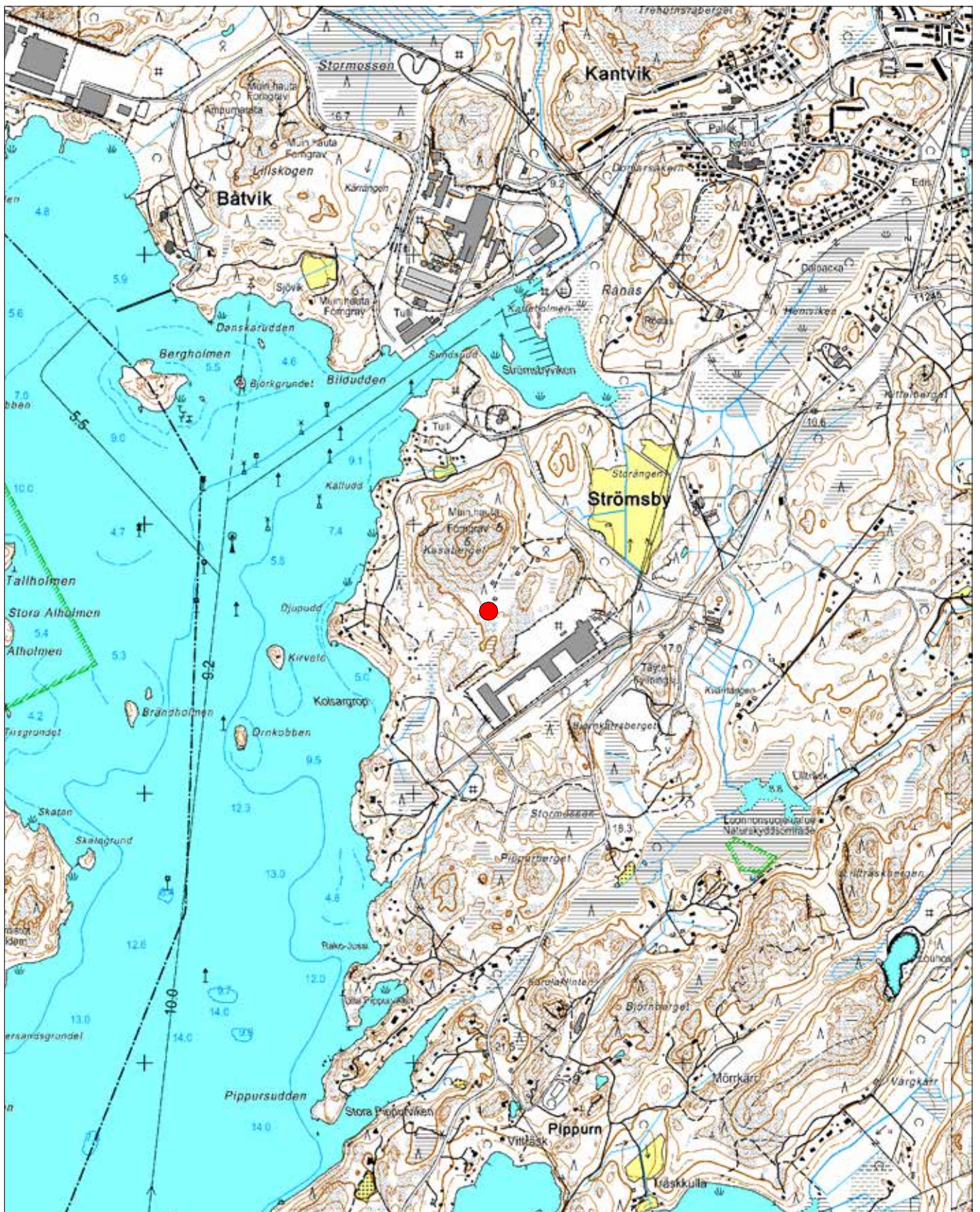
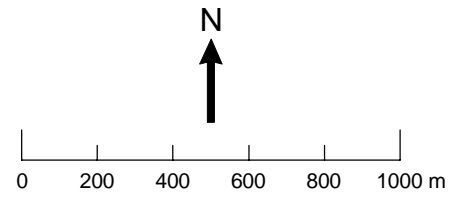
- **röykkiö 1:** $x=6662641$, $y=354263$, $z=21$; suorakaiteen muotoinen, vähäsammaleinen; 3,9 x 2,1 x 0,5 m
- **röykkiö 2:** $x=6662807$, $y=354272$, $z=25$; soikea; 6 x 2 x 0,5 m.
- **röykkiö 3:** $x=6662792$, $y=354280$, $z=25$; soikea; 2 x 1 x 0,5 m.
- **röykkiö 4:** $x=6662781$, $y=354278$, $z=25$; pyöreähkö; 1,5 x 2 x 0,5 m.
- **röykkiö 5 (K3: R6):** $x=6662722$, $y=354191$, $z=21$; soikeahko; 1,5 x 1 x 0,5 m.
- **röykkiö 6 (K3: R5):** $x=6662726$, $y=354189$, $z=21$; 2 x 2 x 0,5 m.
- **röykkiö 7 (K3: R4):** $x=6662727$, $y=354186$, $z=21$; neliskulmainen; 1 x 1,5 x 0,4 m.
- **röykkiö 8 (K3: R9):** $x=6662743$, $y=354142$, $z=20$; neliskulmainen; 2,0 x 1,5 x 0,4 m.
- **röykkiö 9 (K3: R8):** $x=6662724$, $y=354138$, $z=19$; soikea, sammaleeton; 1,8 x 2,1 x 0,7 m.
- **röykkiö 10 (K3: R3):** $x=6662718$, $y=354179$, $z=20$; matala, mahdollisesti neliskulmainen; 3,0 x 1,8 x 0,1 m.
- **röykkiö 11 (K3: R7):** $x=6662709$, $y=354169$, $z=20$; neliskulmainen; 2,5 x 1,5 x 0,4 m.
- **röykkiö 12 (K3: R2):** $x=6662709$, $y=354186$, $z=20$; neliskulmainen, osin sammaleen peittämä; 1,6 x 1,5 x 0,3 m.
- **röykkiö 13 (K3: R1):** $x=6662703$, $y=354186$, $z=20$; neliskulmainen, itänurkasta rikkonainen; 3,0 x 2,4 x 0,7 m.
- **röykkiö 14 (K3: R10):** $x=6662683$, $y=354158$, $z=17,5$
- **röykkiö 15 (K2: R1):** $x=6662683$, $y=354274$, $z=23$; hieman sammaloitunut, osittain hajonnut; 3,5 x 2,6 x 0,15 m.
- **röykkiö 16 (K2: R2):** $x=6662675$, $y=354278$, $z=22$; neliskulmainen, länsipuolelta rikkonainen, osittain sammaleen peitossa; 2,2 x 2,0 x 0,6 m.
- **röykkiö 17 (K2: R3):** $x=6662679$, $y=354283$, $z=23$; rikkonainen, mahdollisesti neliskulmainen, puolittain sammaleen peitossa; 2,2 x 1,9 x 0,4 m.
- **röykkiö 18 (K2: R4):** $x=6662679$, $y=354287$, $z=23$; neliön muotoinen, sammaleesta paljas; 2,0 x 2,0 x 0,5 m.

- **röykkiö 19** (K2: R5): $x=6662683$, $y=354307$, $z=23$; neliskulmainen, vähäsammaleinen; 2,2 x 1,3 x 0,5 m.
- **röykkiö 20** (K2: R5): $x=6662665$, $y=354299$, $z=22,5$; neliskulmainen, vähäsammaleinen; 2,2 x 1,3 x 0,5 m.
- **röykkiö 21**: $x=6662649$, $y=354331$, $z=22$; lähes kokonaan sammaleen peittämä; 1,7 x 1,6 x 0,4 m.
- **röykkiö 22**: $x=6662634$, $y=354323$, $z=21$; sammaleen peittämä; 1,8 x 1,7 x 0,6 m.
- **röykkiö 23**: $x=6662633$, $y=354307$, $z=21$; pyöreähkö, sammalpeitteinen; 1,8 x 2,2 x 0,8 m.
- **röykkiö 24** (K2: R6): $x=6662634$, $y=354281$, $z=21$; neliskulmainen, vähäsammaleinen; 3,0 x 2,0 x 0,8 m.
- **röykkiö 25**: $x=6662592$, $y=354280$, $z=20$; sammalpeitteetön; 3,8 x 1,3 x 0,8 m.
- **röykkiö 26**: $x=6662575$, $y=354279$, $z=20$; neliskulmainen, osittain sammaleen peitossa, kivet suhteellisen pieniä; 2,3 x 1,5 x 0,6 m.
- **röykkiö 27**: $x=6662568$, $y=354269$, $z=20$; sammalpeitteinen, keskellä kuoppa; 2,2 x 1,8 x 0,5 m.
- **röykkiö 28**: $x=6662557$, $y=354258$, $z=20$; sammalpeitteetön, kivet suhteellisen pieniä; 2,5 x 2,4 x 0,5 m.
- **röykkiö 29**: $x=6662548$, $y=354251$, $z=20$; jäkälän ja ruohon peitossa, vaikeasti havaittava; 1,6 x 1,9 x 0,15 m.
- **röykkiö 30**: $x=6662543$, $y=354314$, $z=21$; 3,5 x 2, x 0,8 m.
- **röykkiö 31**: $x=6662608$, $y=354340$, $z=22,5$; neliskulmainen, vähäsammaleinen, joukossa myös suurempia kiviä; 2,4 x 3,5 x 0,8 m.



Kuva 12. Lähikuva aluerajauskartan röykkiöstä nro 1, jonka sijainti on tutkimusalueella keskeinen. Kuvaussuunta: SW-NE. Kuvaaja: Tuire Autio.

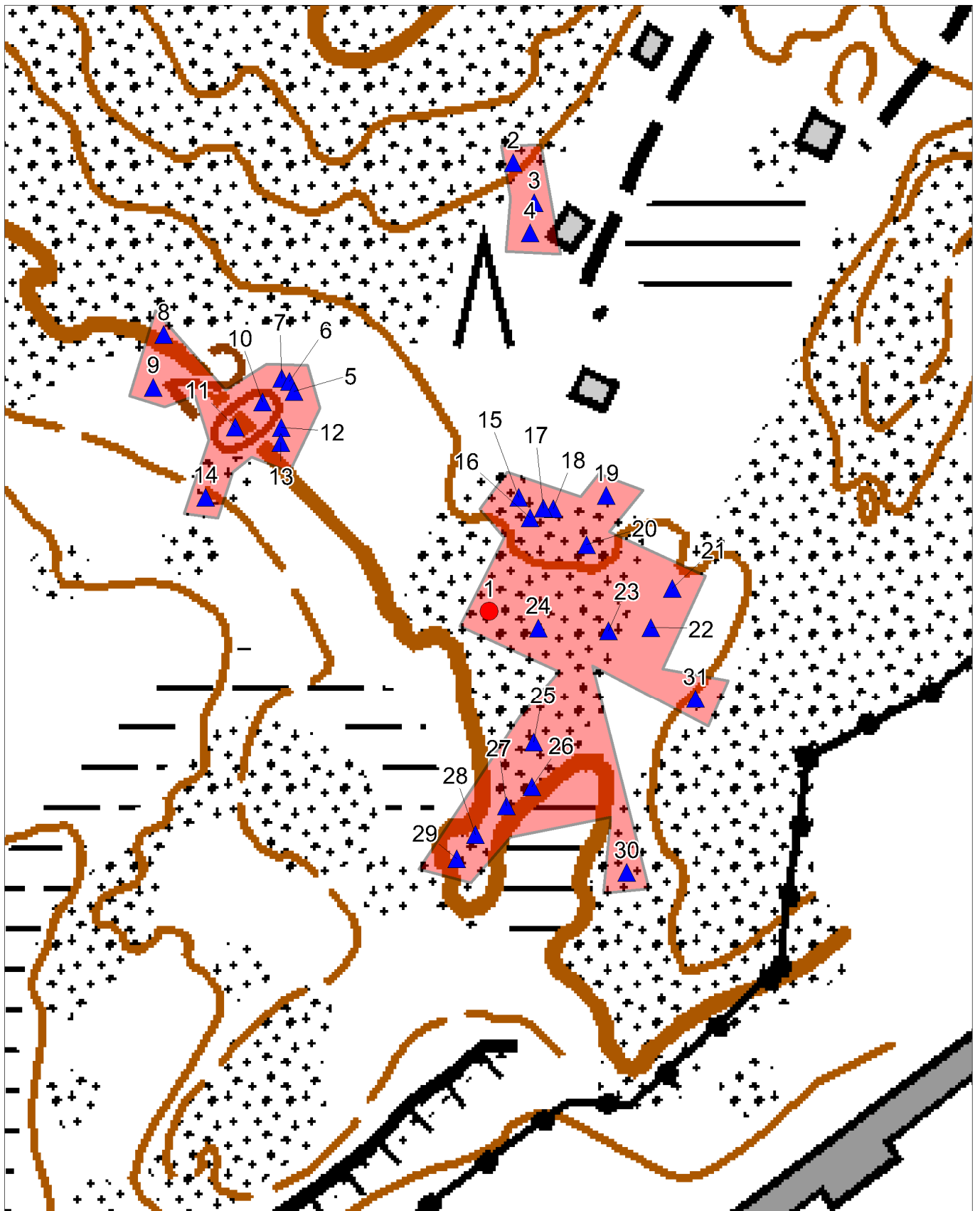
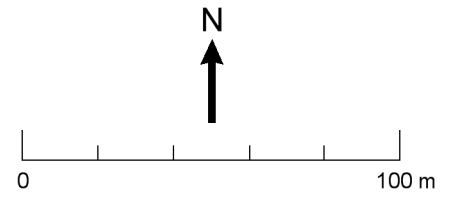
Kirkkonummi Kasaberget 2
Peruskarttaote
Mk 1:20 000



ETRS-TM35FIN: P=6662675, I=354278
YKJ: P=6665474, I=3354389

Taustakartta © Maanmittauslaitos

Kirkkonummi Kasaberget 2
Peruskarttaote
Mk 1:2000



ETRS-TM35FIN: P=6662641, I=354263
YKJ: P=6665439, I=3354374

Taustakartta © Maanmittauslaitos

2. Kirkkonummi, Porkkala Böle (1000010792)

PERUSTIEDOT

Muinaisjäännösstatus:	Kiinteä muinaisjäännös
Muinaisjäännöstyyppi:	Asuinpaikat
Tyypin tarkenne:	Kyläpaikat
Ajoitus:	Historiallinen
Lukumäärä:	1
Ehdotus rauhoitusluokaksi:	1
Peruskartta:	K4242A / 203207 Porkkala
Koordinaatit (ETRS-TM35FIN):	x=6654986, y=359351, z=5 m mpy
Koordinaatit (YKJ):	x=6657781, y=3359463, z=5 m mpy
Koordinaattiselite:	mitattu GPS-laitteella kalliolta, tien läheltä talon 2 ja 3 eteläpuolelta, korkeus arvioitu peruskartasta n. 280 m ²
Aluerajauksen pinta-ala:	Näkyvät rakenteet ja historialliset kartat
Aluerajauksen peruste:	Ohjeellinen
Aluerajauksen tarkkuus:	Kirkkonummen kirkolta 13,1 kilometriä etelään
Etäisyystieto:	257-407-1-163
Kiinteistötunnus:	-
Aikaisemmat tutkimukset:	-
Aikaisemmat löydöt:	-

INVENTOINTI 2012

Aika:	10.5.2012
Inventoijat:	Essi Ruuskanen, Eva Gustavsson, Heini Pulli
Havainnointiolosuhteet:	Hyvät
Kartat:	Peruskarttaote, aluerajauskartta, historiallinen kartta
Digikuvat:	56-58
Löydöt:	-

TUTKIMUSKERTOMUS

Sijainti ja maasto

Kohde sijaitsee niemekkeellä peltojen keskellä itäisen Bölentien pohjoispuolella. Alue on kuusimetsien ympäröimä. Mahdollisten rakennusten pohjien länsipuolella sijaitsee kivien reunustama lähde. Ympäröiviltä pelloilta ei, lasin ja tiilen lisäksi, juurikaan tehty löytöjä pintapöiminnassa.

Kohteen kuvaus

Kohde on Storkantskogsundetin länsipuolella sijaitseva kyläpaikka, ja alueen kaakkoisosasta Kvarnbacka-kumpareen kaakkoispuolelta löytyi inventoinnissa kaksi mahdollista rakennuksen pohjaa. Paikalla sijaitti myös autiotalo ja perustuksia vuokra-aikaa edeltävältä ajanjaksolta. Alue paikannettiin vanhojen karttojen perusteella. Apuna käytettiin muun muassa Kuninkaan kartastoa (karttalehti 15) ja Samuel Brotheruksen tekemää karttaa vuodelta 1706.

Suomen asutuksen yleisluettelossa vanhin maininta alkaa vuodesta 1600. Tilan omistajaksi on merkitty Jören Michellsson ja hänen vaimokseen Valborg. Yleisluettelossa tilan verotukseksi on merkitty $\frac{3}{4}$. (SAY, 2006).

1. rakenne: x=6657808, y=3359447, z=5m mpy, lähde
2. rakenne: x=6657810, y=3359468, z=5m mpy, talo 1
3. rakenne: x=6657797, y=3359482, z=5m mpy, talo 2

Lähteet

Alanen, T. & Kepsu, S. 1989: *Kuninkaan kartasto Suomesta 1776-1805*. Helsinki. SKS.

Kansallisarkisto [ei päiväystä]: Suomen asutuksen yleisluettelo <<http://www.narc.fi/Arkistolaitos/SAY/>>. [WWW-dokumentti].



Kuva 56. Kivetty lähde. Kuvaussuunta: SW-NW. Kuvaaja: Eva Gustavsson.



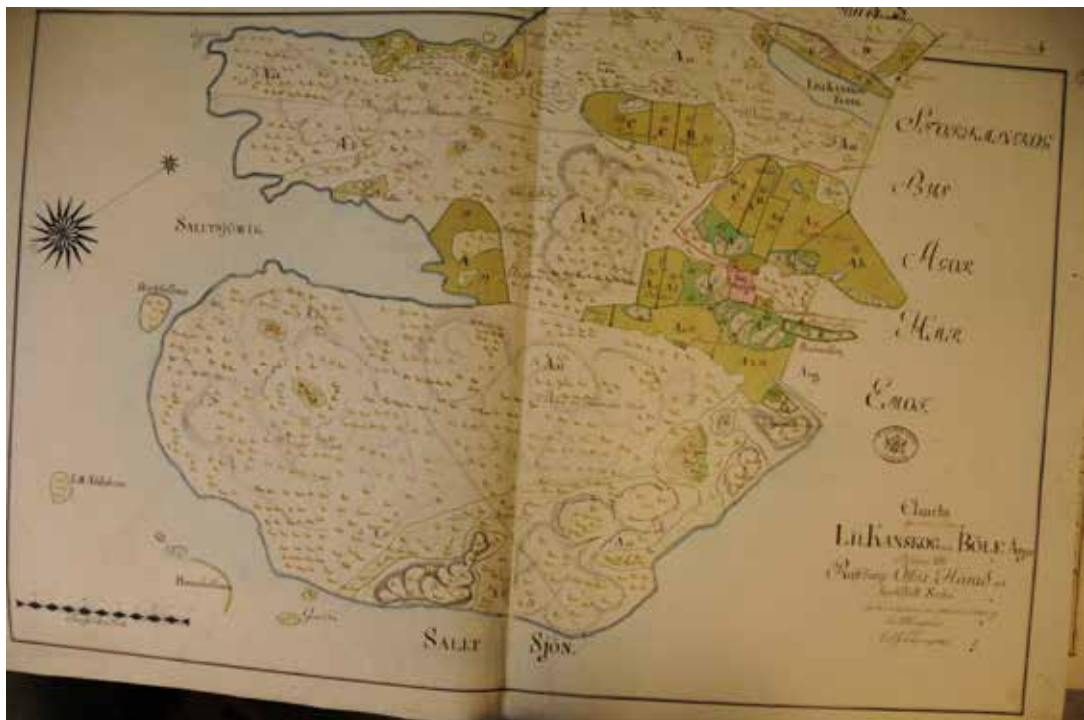
Kuva 57. Yleiskuva talosta 2. Kuvaussuunta: E-W. Kuvaaja: Eva Gustavsson.



Kuva 58. Yleiskuva alueesta. Kuvaussuunta: NE-SW. Kuvaaja: Eva Gustavsson.

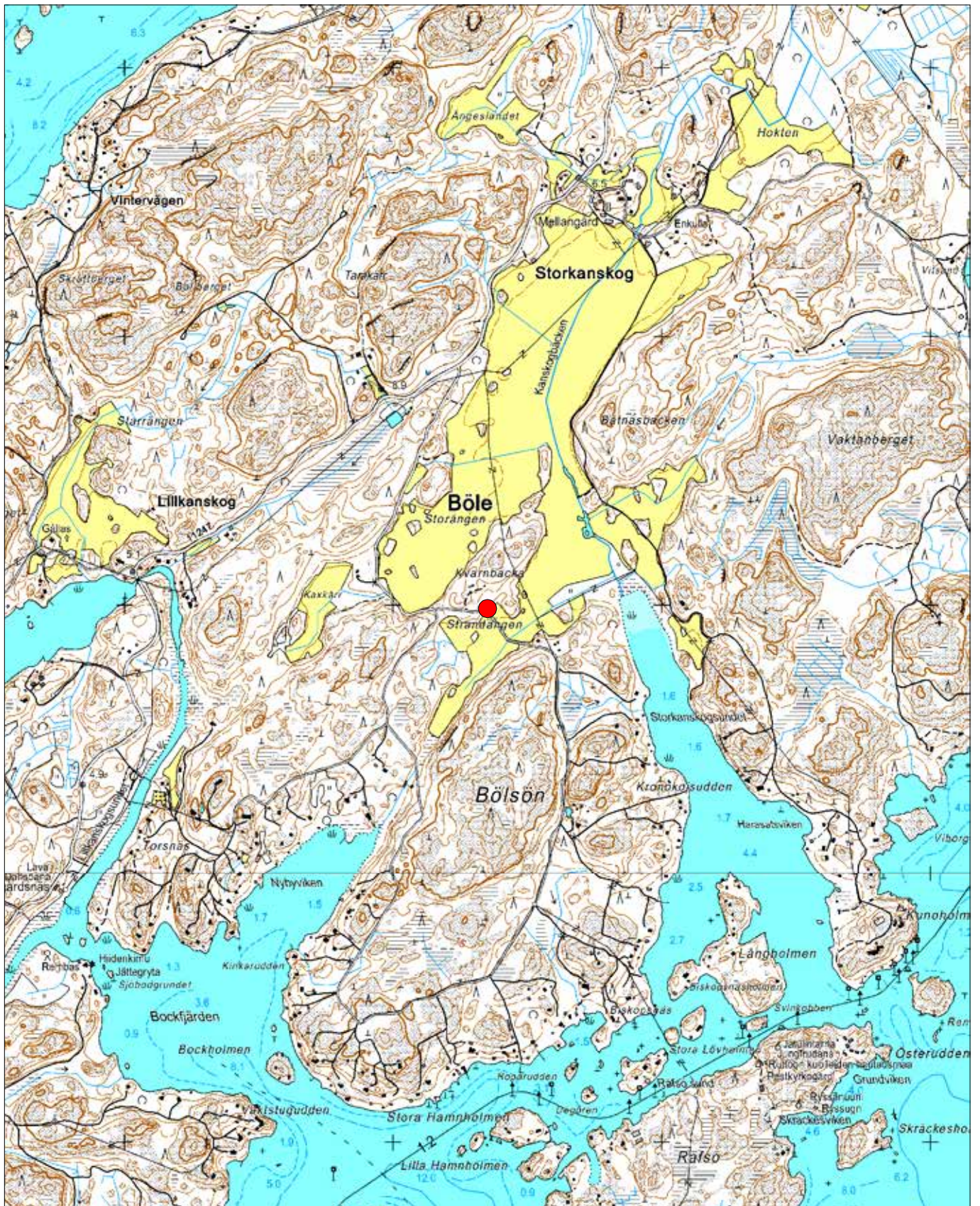
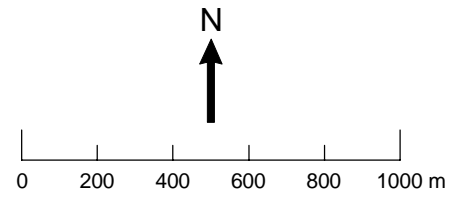


Kartta Bölen alueesta vuodelta 1706. Tekijä: Samuel Brotherus. Kansallisarkiston signum B21a 14/1.



Kartta Bölen alueesta vuosilta 1780-1782. Tekijä: Carl Hagström. B21 11/5-7.

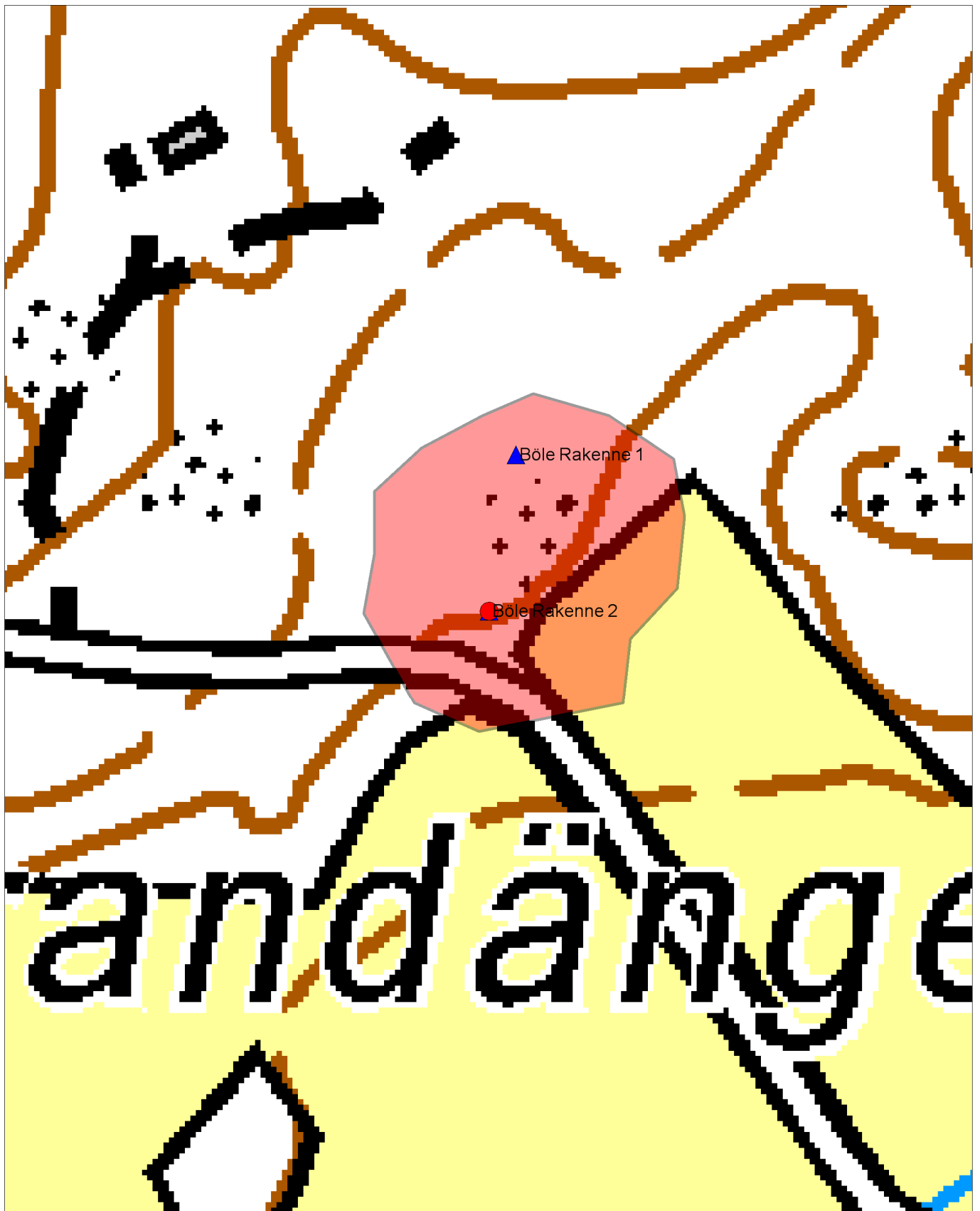
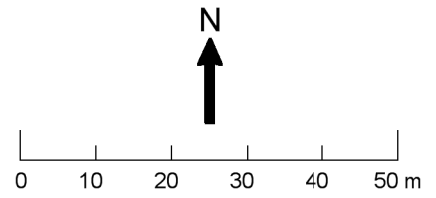
Kirkkonummi Böle
Peruskarttaote
Mk 1:20 000



ETRS-TM35FIN: P=6654986, I=359351
YKJ: P=6657781, I=3359463

Taustakartta © Maanmittauslaitos

Kirkkonummi Böle
Aluerajauskartta
Mk 1:1000



Taustakartta © Maanmittauslaitos

3. Kirkkonummi Stor Estby

PERUSTIEDOT

Muinaisjäännösstatus:	kiinteä muinaisjäännös
Muinaisjäännöstyyppi:	asuinpaikat
Tyypin tarkenne:	kyläpaikat
Ajoitus:	historiallinen
Lukumäärä:	1
Ehdotus rauhoitusluokaksi:	2
Peruskartta:	K4242B / 203208 Kirkkonummi
Koordinaatit (ETRS-TM35FIN):	x=6663678, y=358823, z=10–12,5 m mpy
Koordinaatit (YKJ):	x=6666477, y=3358936, z=10–12,5 m mpy
Koordinaattiselite:	mitattu GPS-laitteella tontin rakenteen kohdalta; korkeus arvioitu peruskartasta
Aluerajauksen pinta-ala:	n. 19000 m ²
Aluerajauksen peruste:	historialliset kartat, pintapoiminnasta saadut löydöt
Aluerajauksen tarkkuus:	suuntaa antava
Kiinteistötunnus:	257-413-1-49, 257-413-3-17
Aikaisemmat tutkimukset:	-
Aikaisemmat löydöt:	-

INVENTOINTI 2012

Aika:	8.5.2012
Inventoijat:	Aasa Karimo, Karoliina Niska, Sisko Pajari, Ulrika Rodendahl
Havainnointiolosuhteet:	hyvät
Kartat:	peruskarttaote, aluerajauskartta
Digikuvat:	59-62
Löydöt:	-

TUTKIMUSKERTOMUS

Sijainti ja maasto

Kohde sijaitsee nykyään asutun tilan alueella, peltojen välisillä saarekkeilla. Historiallinen Estbyn kylä sijaitsee nykyisen tilan eteläpuolella kalustovajan takana. Historialliselta tilan tontilta löytyi rakenteita, jotka ovat osa entistä Hommaksen tilaa. Tontti sijaitsee Saltfjärdintien eteläpuolella. Saltfjärdintien ja Eestinkyläntien risteyksestä kohteelle on matkaa noin 350 metriä itään.

Kohteen kuvaus

Estbyn kylässä on ollut kolme tilaa, joista yksi on tämä inventoitu Hommaksen kylätontti. Erään lähteen mukaan 1500-luvulla kalastus oli suuressa roolissa peltojen ollessa hiekkamaata. Myös niityt olivat suhteellisen huonoja ja paras heinäsaato kylälle saatiin saaresta. (J.E. Roseberg & Uno A. Fleege 1901.)

Estbyn booliin kuului kyllä useampi kylä. Estbyn booliin (verokuntaan) kuului Estbyn lisäksi kylät Ängvik, Säfvalls, Domvik, Rilax, Hila ja Skinnars, joissa oli yhteensä 12 tilaa. Lisäksi Estbyn booliin kuului muutamia rustholleja. Kylä paloi pahasti vuonna 1706, jopa yli 50 rakennusta tuhoutui. (J.E. Roseberg & Uno A. Fleege 1901.)

Nykyään kyläntontilla on monen ikäisiä asuttuja rakennuksia, joita ympäröi peltomaisema. Nykyisen peltosaarekkeen tuntumassa on useita mahdollisia kellarikuoppia ja rakennuksen kivijalkoja, joiden oletamme olevan Hommaksen tilan rakenteita. Otimme rakenteista GPS-koordinaatit. Maastossa oli helppo kulkea, kasvistoon kuului ruohikkoa, puut olivat lähinnä koivuja ja niitä oli vähän. Rakenteet oli helppo huomata maastossa. Pintapöiminnassa saarekettä ympäröiviltä pelloilta löytyi muun muassa liitupiipun katkelmia, palanutta savea, punasavikeramiikkaa ja modernia talousjätettä. Löytöjä ei kuitenkaan otettu talteen.

Rakenteiden GPS-koordinaatit (ETRS-TM35FIN) :

1. rakenne: x=6663678, y=358823, z=10–12,5 m mpy, rakennuksen kivijalka
2. rakenne: x=6663614, y=358855, z=10–12,5 m mpy, rakennuksen kivijalka
3. rakenne: x=6663583, y=358870, z=10–12,5 m mpy, kuoppa (kellari)
4. rakenne: x=6663591, y=358869, z=10–12,5 m mpy, kuoppa
5. rakenne: x=3358991, y=335899, z=10–12,5 m mpy, kuoppa
6. rakenne: x=6663643, y=358892, z=10–12,5 m mpy, riihen tai vastaavan rakennuksen kivijalka

Lähteet:

Roseberg, J. E. & Fleege, U. A. 1901: *Kyrkslätt socken, dess natur, utveckling och historia*. Helsingfors. Helsingfors Tidnings- & Tryckeri-aktiebolagets tryckeri.



Kuva 59. Estbyn tontilla pellon laidalla sijaitsevan rakennuksen pohja. Kuvaussuunta E-W. Kuvaaja: Aasa Karimo.

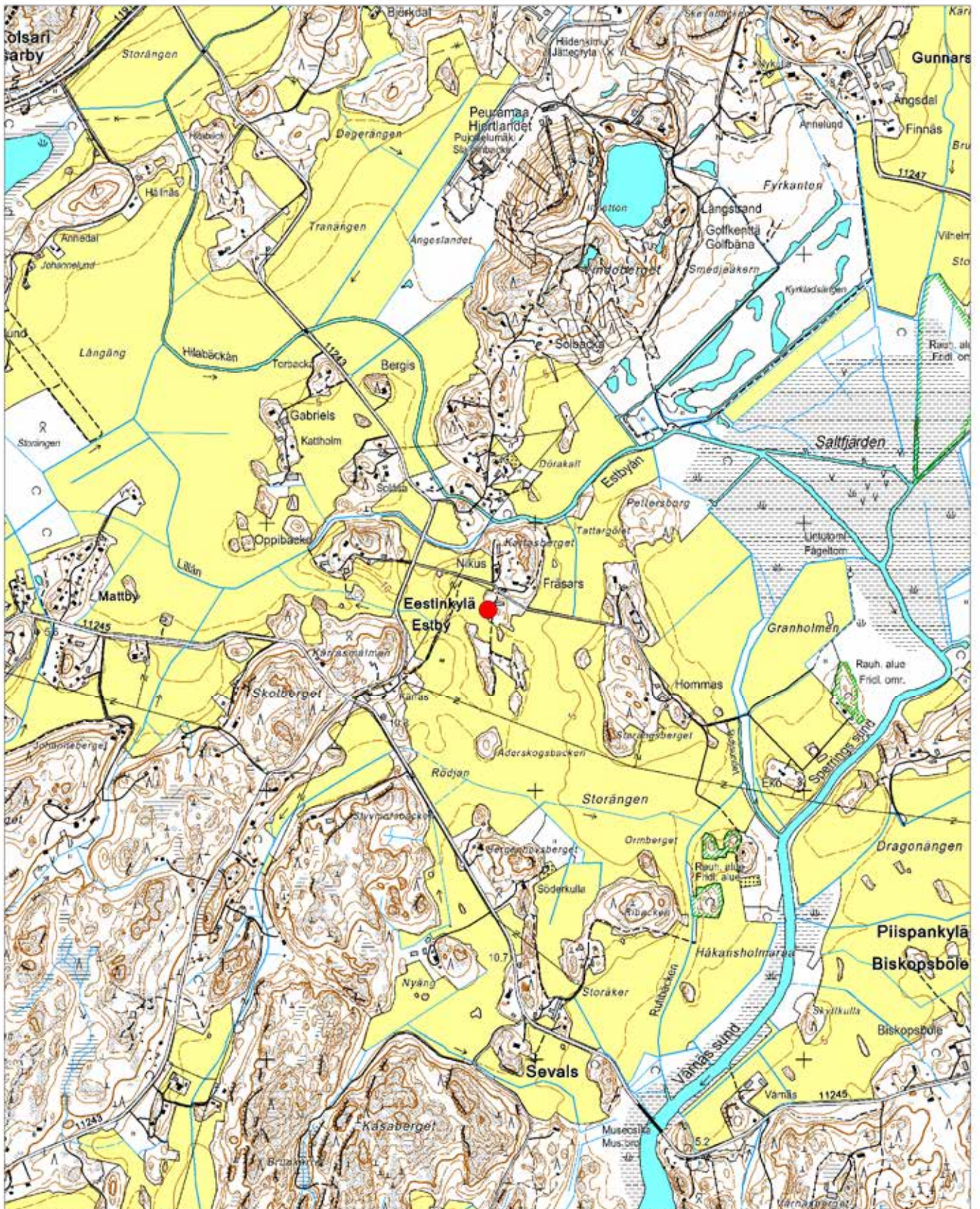
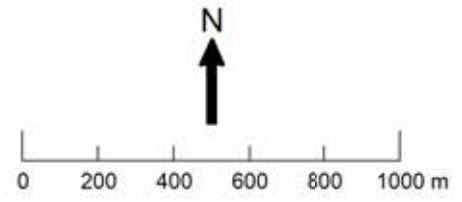


Kuva 60. Estby, kumpu rakennuksen itäpuolella. W-E. Kuvaaja: Aasa Karimo.



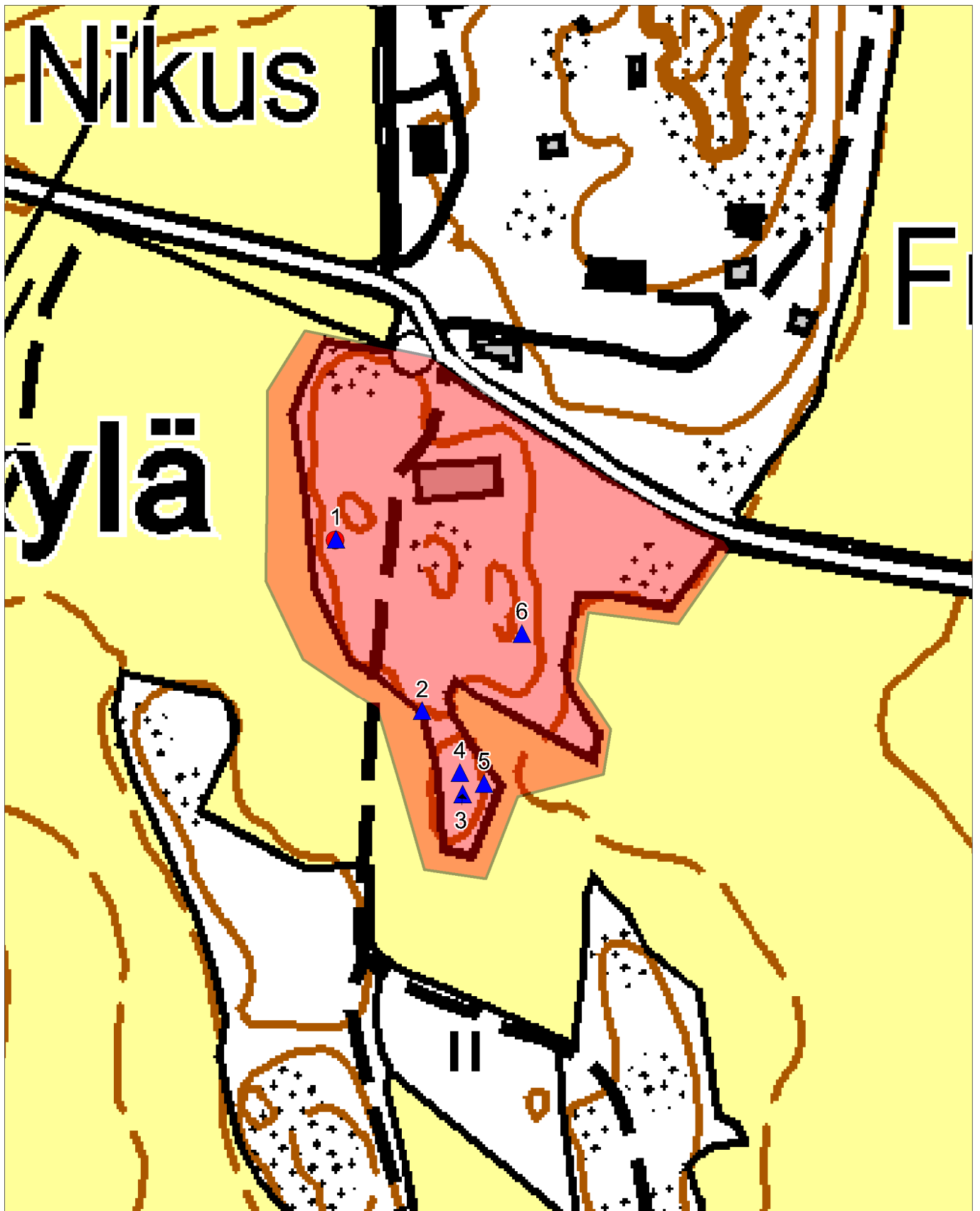
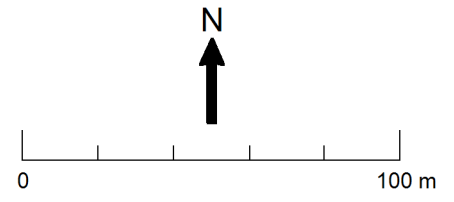
Kuva 61. Esby, mahdollinen riihi pellon laidalla. SW-NE. Kuvaaja: Karoliina Niska.

Kirkkonummi Stor Estby
Peruskarttaote
Mk 1:20 000



ETRS-TM35FIN: P=6663678, I=358823
YKJ: P=6666477, I=3358936

Taustakartta © Maanmittauslaitos



4. Kirkkonummi Telegrafberget (1000015248)

PERUSTIEDOT

Muinaisjäännösstatus:	Löytöpaikka
Muinaisjäännöstyyppi:	Löytöpaikat
Tyypin tarkenne:	-
Ajoitus:	Rautakautinen
Lukumäärä:	1
Ehdotus rauhoitusluokaksi:	-
Peruskartta:	K4223H / 203207 Porkkala
Koordinaatit (ETRS-TM35FIN):	x=6651986, y=355199, z=10 m mpy
Koordinaatit (YKJ):	x=6654780, y=3355310, z=20 m mpy
Koordinaattiselite:	Löytöpaikka, paikannettu peruskartan avulla
Aluerajauksen pinta-ala:	-
Aluerajauksen peruste:	-
Aluerajauksen tarkkuus:	-
Etäisyystieto:	Kirkkonummen kirkolta 16,5 kilometriä etelään
Kiinteistötunnus:	257-470-2-108
Aikaisemmat tutkimukset:	Kouki et al. 2009; Mökkönen 2011
Aikaisemmat löydöt:	Rautakautinen tuluskivi, esine löytäjän hallussa

INVENTOINTI 2012

Aika:	9.5.2012
Inventoijat:	Petri Halinen, Sami Harju, Katri Toivakka
Havainnointiolosuhteet:	Hyvät
Kartat:	Peruskarttaote 1:20 000
Digikuvat:	-
Löydöt:	-

TUTKIMUSKERTOMUS

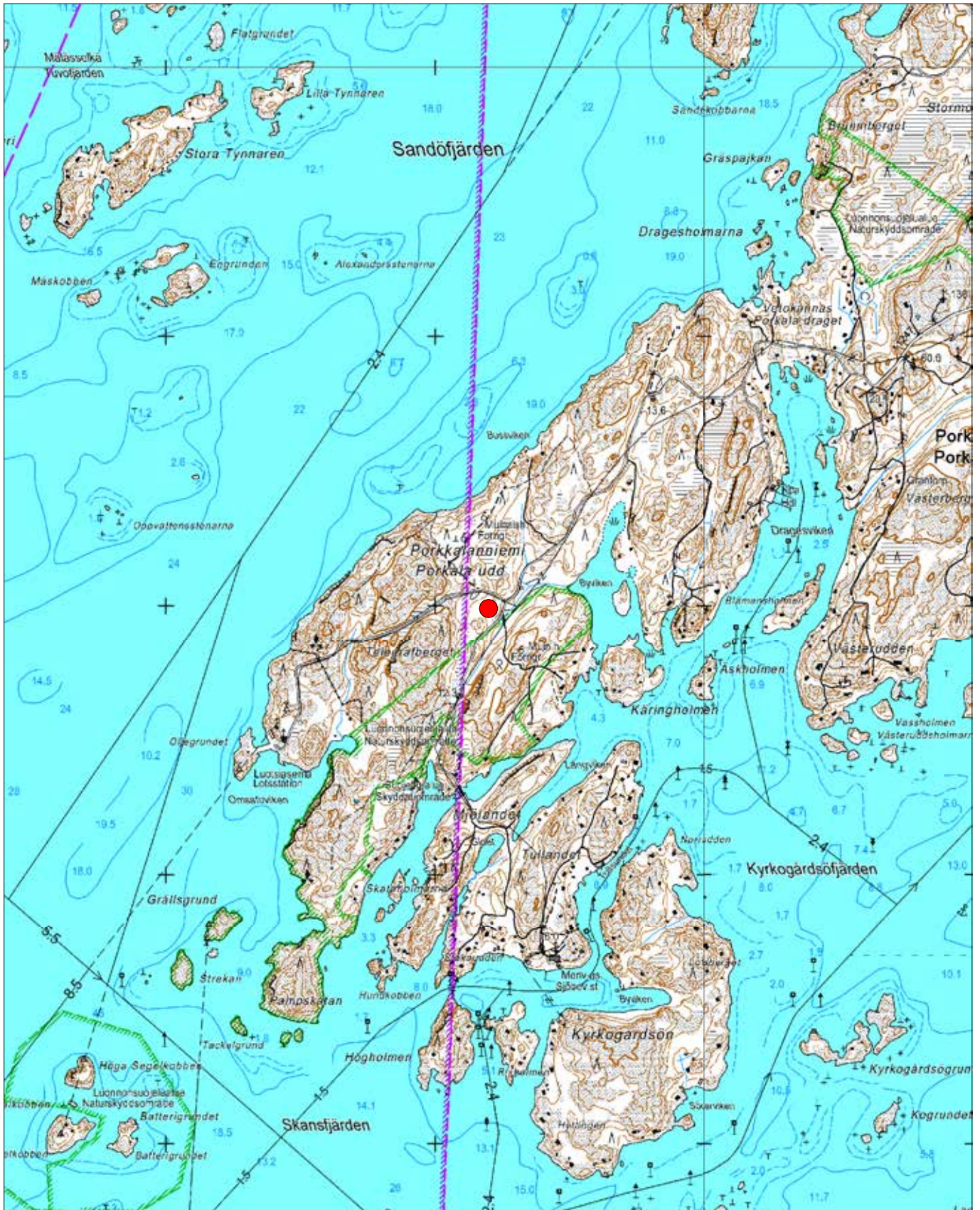
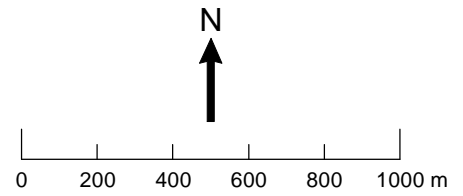
Sijainti ja maasto

Kohde sijaitsee Porkkalanniemen eteläkärjessä, noin 70 metriä länteen Omsatuntien ja Tullandintien risteyksestä. Koordinaatit sijaitsevat kaakkoon viettävällä mäellä. Alueella kasvaa tiheää kuusimetsää, jota rikkoo muutama kallioaukeama. Alueen läpi kulkee pieni puro, jonka lähde ei kuitenkaan onnistuttu paikantamaan.

Kohteen kuvaus

Bror Nilsson-Ollandt löysi alueelta rautakautisen tuluskiven 1980-luvun puolivälissä. Nilsson-Ollandet ei näyttänyt löytöpaikkaa maastossa vaan peruskartasta, lisäksi löytöhetken ja paikannuksen välillä on 25 vuotta, minkä vuoksi ei paikannusta voida pitää täysin luotettavana. Kohteen tarkastuksen yhteydessä ei havaittu löytöjä tai rakenteita tai mitään, minkä perusteella kohde olisi kiinteä muinaisjäännös.

Kirkkonummi Telegrafberget
Peruskarttaote
Mk 1:20 000



ETRS-TM35FIN: P=6651986, I=355199
YKJ: P=6654780, I=3355310

Taustakartta © Maanmittauslaitos

5. Kirkkonummi Pampskatan 3

PERUSTIEDOT

Muinaisjäännösstatus:	kiinteä muinaisjäännös
Muinaisjäännöstyyppi:	kivirakenteet
Tyypin tarkenne:	röykkiöt
Ajoitus:	ei määritelty
Lukumäärä:	1
Ehdotus rauhoitusluokaksi:	2
Peruskartta:	K4223H / 203207 Porkkala
Koordinaatit (ETRS-TM35FIN):	x=6650504, y=354542, z=5–10 m mpy
Koordinaatit (YKJ):	x=6653298, y=3354653, z=5–10 m mpy
Koordinaattiselite:	mitattu GPS-laitteella röykkiön keskeltä; korkeus arvioitu peruskartasta
Aluerajauksen pinta-ala:	124 m ²
Aluerajauksen peruste:	havaitut rakenteet
Aluerajauksen tarkkuus:	suuntaa antava
Etäisyystieto:	Kirkkonummen kirkolta 17,8 kilometriä lounaaseen
Kiinteistötunnus	257- 470-2-44
Aikaisemmat tutkimukset:	-
Aikaisemmat löydöt:	-

INVENTOINTI 2012

Aika:	11.5.2012
Inventoijat:	Eva Gustavsson, Petri Halinen, Karoliina Niska, Sisko Pajari, Heini Pulli, Essi Ruuskanen
Havainnointiolosuhteet:	huonot; vesisade
Kartat:	peruskarttaote, aluerajauskartta
Digikuvat:	63
Löydöt:	-

TUTKIMUSKERTOMUS

Sijainti ja maasto

Kohde sijaitsee aivan Porkkalan niemen kärjessä, Pampskatanin kaakkoisrannalla jyrkähkön avokallion päällä. Alueella on mäntyvaltaista metsää, jossa lehtolaikkuja. Pampskatan kuuluu Porkkalanniemen luonnonsuojelualueeseen.

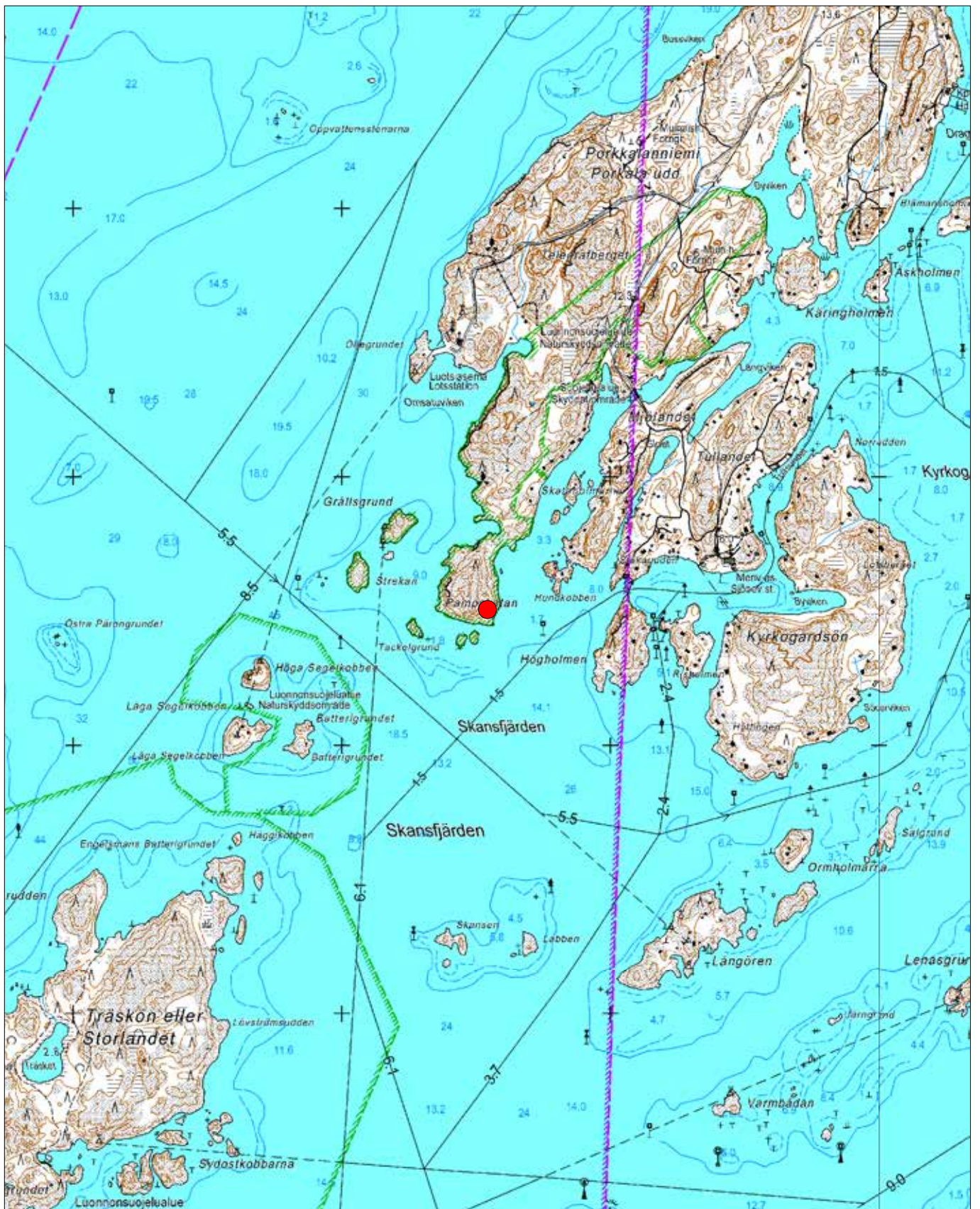
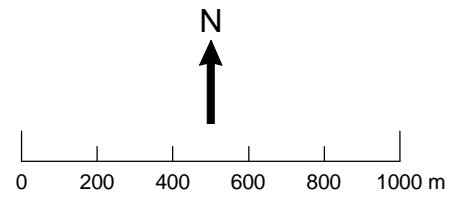
Kohteen kuvaus

Röykkiö sijaitsee avokallion länsireunalla. Se on halkaisijaltaan noin 5,5 x 4 metriä (askelmitta) ja paksun kasvillisuuden peitossa, joka on lähinnä sammalta. Kivien koosta ei saanut selvää käsitystä kasvillisuuden vuoksi. Röykkiön vieressä rantaan päin on myös luontaista kivikkoa, josta on muodostettu sotavarustusta. Vesisade haittaisi kohteen tarkkaa tutkimista.



Kuva 63. Röykkiö näkyy kuvassa keskellä. Kuvaussuunta: SE-NW. Kuvaaja: Karoliina Niska.

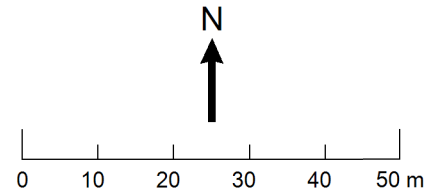
Kirkkonummi Pampskatan 3
Peruskarttaote
Mk 1:20 000



ETRS-TM35FIN: P=6650505, I=354542
YKJ: P=6653298, I=3354653

Taustakartta © Maanmittauslaitos

Kirkkonummi Pampskatan 3
Aluerajauskartta
Mk 1:1000



ETRS-TM35FIN: P=6650505, I=354542
YKJ: P=6653298, I=3354653

Taustakartta © Maanmittauslaitos

6. Kirkkonummi Bondarby

PERUSTIEDOT

Muinaisjäännösstatus:	kiinteä muinaisjäännös
Muinaisjäännöstyyppi:	asuinpaikat
Tyypin tarkenne:	kyläpaikat
Ajoitus:	historiallinen
Lukumäärä:	1
Ehdotus rauhoitusluokaksi:	2
Peruskartta:	K4242B/203208 Kirkkonummi
Koordinaatit (ETRS-TM35FIN):	x=6665008, y=361006, z=5-10 m mpy
Koordinaatit (YKJ):	x=6667808, y=3361119, z=5-10 m mpy
Koordinaattiselite:	mitattu GPS-laitteella tontin keskiosasta; korkeus arvioitu peruskartasta
Aluerajauksen pinta-ala:	27000 m ²
Aluerajauksen peruste:	historialliset kartat, pintapoiminnasta saadut löydöt
Aluerajauksen tarkkuus:	suuntaa antava
Etäisyystieto:	Kirkkonummen kirkolta 4,5 kilometriä lounaaseen
Kiinteistötunnus:	257- 405-1-54- 344 ja 257- 405-1-55
Aikaisemmat tutkimukset:	-
Aikaisemmat löydöt:	-

INVENTOINTI 2012

Aika:	8.5.2012
Inventoijat:	Aasa Karimo, Karoliina Niska, Sisko Pajari, Ulrika Rosendahl
Havainnointiolosuhteet:	hyvät
Kartat:	peruskarttaote, aluerajauskartta, historiallinen kartta (yksityiskohta kartasta)
Digikuvat:	64-67
Löydöt:	KM 39133: 1-4; punasaviesineen katkelmia, liitupiipun katkelmia, keramiikka-astian pala

TUTKIMUSKERTOMUS

Sijainti ja maasto

Bondarbyn vanha kylätontti rajautuu lounaispuolella Porkkalantiehen. Tontin itä- ja kaakkoispuolella on peltoja. Laajan, suurelta osin hylätyn kylätontin eteläisessä päädyssä on asuttu talo (Porkkalantie 346). Tontin pohjoispäädyssä on myös asuttu talo, joka sijaitsee myös lähellä Porkkalantien varressa. Tontin pohjoispäättyyn sijoittuu Carl Hagströmin laatimassa vuoden 1782 kartassa mainittu kalalampi (Fisksump), nykyiseltä nimeltään Bondardammen. Tontilla on vähäisesti puustoa, sekä tavanomaista puutarhakasvillisuutta. Ympärillä on peltomaisemaa. Tontin keskipaikkeilta kulkee Bondarbyntie. Bondarby on yksi niistä historiallisista kylistä, jotka ovat sijainneet silloiseen merenlahteen, Saltfjärdeniin rajautuen. Nykyisin Saltfjärden on ojitettua peltoa ja ruovikkoa.

Kohteen kuvaus

Vanhin kirjallinen maininta Bondarbystä on vuodelta 1532. Kylässä oli neljä taloa ainakin vuosien 1540–1560 välillä. Yksi taloista autioitui jo 1570-luvulla, jolloin jäljelle jääneet talot jakoivat sen maat. Vuonna 1694 taloja oli ilmeisesti jäljellä vain kaksi, ja tällöin Bondarby oli jo rustholli. Gunnarskullan verokuntaan (bol) kuulunut kylä maksoi 4,25 veromarkkaa veroja vuonna 1540. Tällä hetkellä tontilla on monenikäisiä asuin- ja talousrakennusten raunioita, erityisesti 1800- ja 1900-luvuilta, kuten kivinavetan- ja talon rauniot. Tontilla on myös muutama käytössä oleva varastorakennus. On mahdollista, että myös sitä vanhempia rakenteita tai kulttuurikerrosta on säilynyt, erityisesti tontin keskipaikkeilla, josta löytyi myös n. 3 x 2 m (askelmitta) maan- ja kivensekainen kumpu (1. rakenne $x=6667808$, $y=3361119$, $z=10-15$). Pintapoiminnassa kyntämättömiltä itä- ja kaakkoispuolen pelloilta löytyi palanutta savea, punasavikeramiikan paloja, liitupiipun katkelmia sekä modernia jätettä, kuten lasin- ja posliininsirpaleita. Talolla on ollut useita torppia ja kylässä oli 1600-luvulla myös vesimylly. Bondarbylle kuulunut Böletorp on erillisenä kohteena tässä inventointiraportissa. 1782 kartassa Bondarbyssa oli vain yksi talo, jonka tontti tai maat ulottuivat aina Böletorpille saakka.

Lähteet

Haggrén, Georg 2005: Luettelo Keski- ja Länsi-Uudenmaan keskiaikaisista kylistä. *Merellinen perintömme – Vårt Maritima Arv CD-rom*. Helsingin yliopisto, Kulttuurien tutkimuksen laitos, arkeologia.

Rosberg, J. E. & Fleege, Uno A. 1901: *Kyrkslätt socken – Dess natur, utveckling och historia*. Helsingfors. Tidnings- & Tryckeri-aktiebolagets tryckeri.



Kuva 64. Tontti pellolta kuvattuna, vasemmalla näkyy tontin asuttu osa, oikealla kivinavetan suuri raunio. Kuvaussuunta: SE-NW. Kuvaaja: Sisko Pajari.



Kuva 65. Tontin asumattomassa osassa (kaakossa) on monenikäisiä raunioita. Etualan raunion edestä pellostä saatiin pintapöiminnässä löytöjä. Kuvaussuunta: N-S. Kuvaaja: Sisko Pajari.



Kuva 66. Kalalampi (Fisksump), nykyinen Bondardammen tontin itä-osassa. Lammen länsirannalla on asuttu talo. Kuvaussuunta: E-W. Kuvaaja: Sisko Pajari.

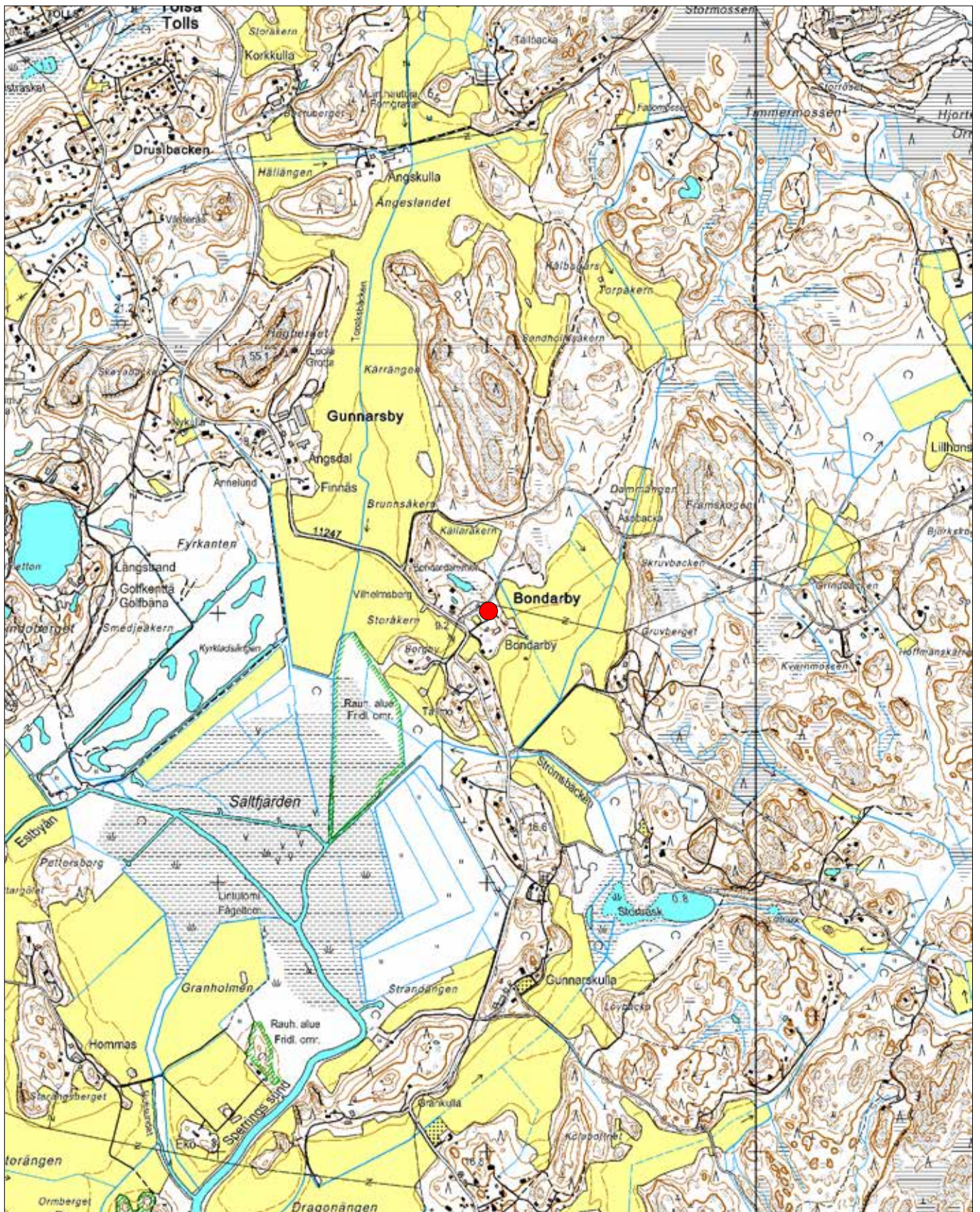
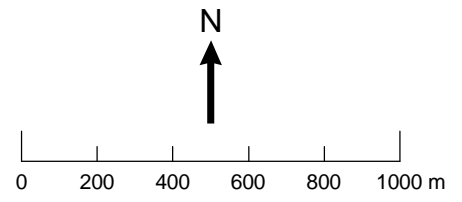


Kuva 67. Tontin keskipaikkeilta löytyy kivinen kumpare (kuvan oikeassa laidassa). Kuvaussuunta: S-N. Kuvaaja: Sisko Pajari.



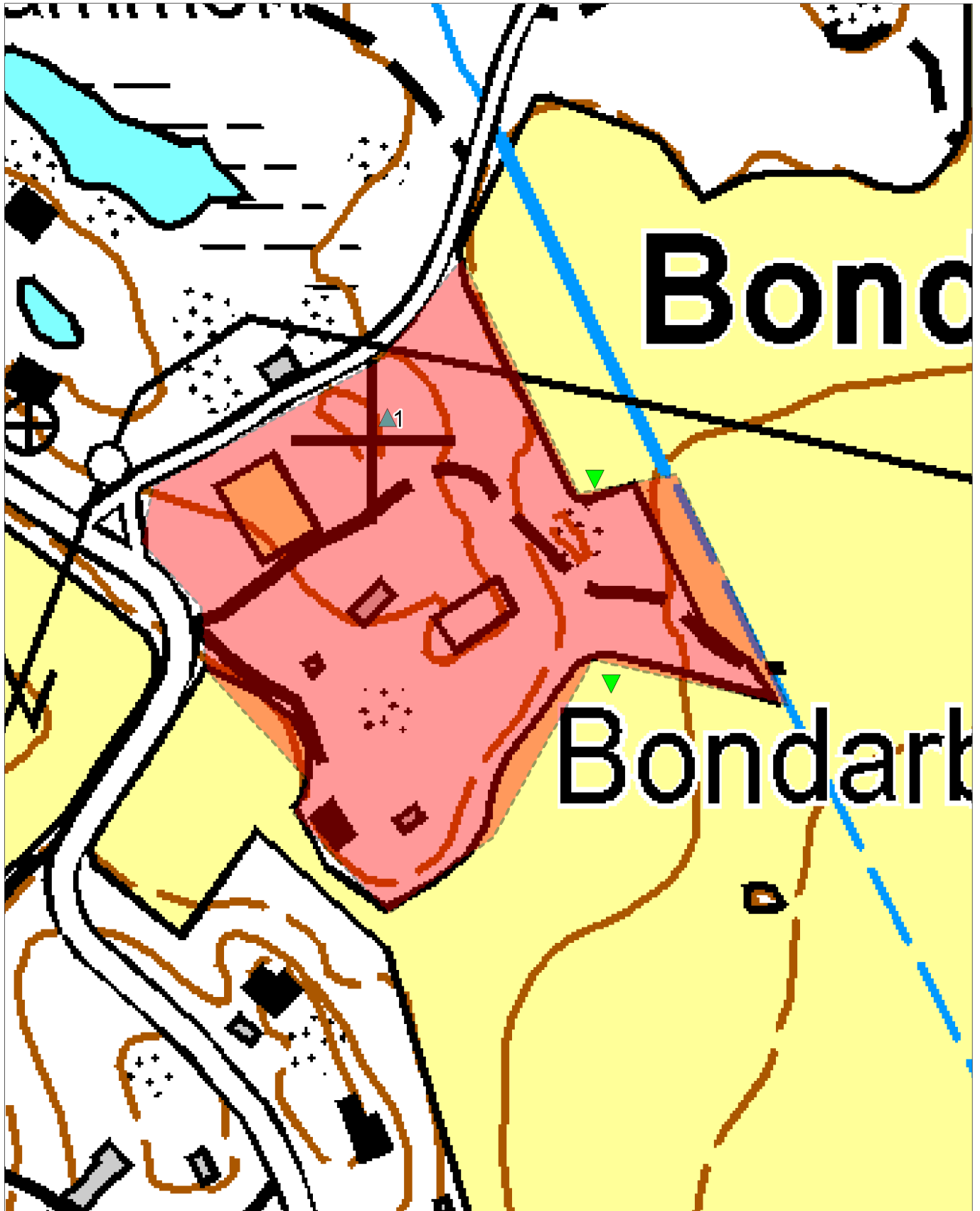
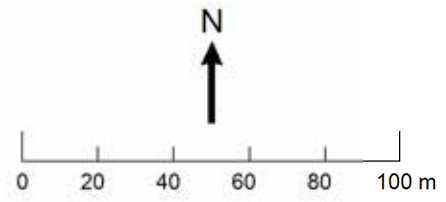
Kartta, Carl Hagström 1782. KA, Signum: B19 5/4. Kartan yksityiskohdassa näkyy Bondarbyn rakennusten lisäksi Fisksump (Kalalampi) ja Böletorp.

Kirkkonummi Bondarby
Peruskarttaote
Mk 1:20 000



ETRS-TM35FIN: P=6665009, I=361005
YKJ: P=6667808, I=3361119

Taustakartta © Maanmittauslaitos



7. Kirkkonummi Böletorp

PERUSTIEDOT

Muinaisjäännösstatus:	kiinteä muinaisjäännös
Muinaisjäännöstyyppi:	asuinpaikat
Tyypin tarkenne:	torpat
Ajoitus:	historiallinen
Lukumäärä:	1
Ehdotus rauhoitusluokaksi:	2
Peruskartta:	K4242B / 203208 Kirkkonummi
Koordinaatit (ETRS-TM35FIN):	x=6665314, y=360746, z=5–10 m mpy
Koordinaatit (YKJ):	x=6668114, y=3360859, z=5–10 m mpy
Koordinaattiselite:	mitattu GPS-laitteella torpan kivijalan keskeltä; korkeus arvioitu peruskartasta
Aluerajauksen pinta-ala:	1000 m ²
Aluerajauksen peruste:	havaitut rakenteet, historialliset kartat
Aluerajauksen tarkkuus:	suuntaa antava
Etäisyystieto:	Kirkkonummen kirkolta 4,1 kilometriä lounaaseen
Kiinteistötunnus:	257- 405-1-53
Aikaisemmat tutkimukset:	-
Aikaisemmat löydöt:	-

INVENTOINTI 2012

Aika:	9.5.2012
Inventoijat:	Aasa Karimo, Karoliina Niska, Sisko Pajari, Ulrika Rosendahl
Havainnointiolosuhteet:	hyvät
Kartat:	peruskarttaote, aluerajauskartta
Digikuvat:	70–71
Löydöt:	-

TUTKIMUSKERTOMUS

Sijainti ja maasto

Kohde sijaitsee Bondarbyn kylän luoteispuolella, Porkkalantieltä pohjoiseen lähtevän pienen pellolle johtavan tien varressa. Kohteen länsipuolella on suuri peltoaukea ja sen takana pieni avokallio. Metsä torpan paikan ympärillä on mäntyvaltaista. Itse torpan paikka on maastoltaan avonaisempi, ruohottunut kohta.

Kohteen kuvaus

Böle torp löytyy Carl Hagströmin laatimasta Bondarbytä kuvaavasta kartassa vuodelta 1782 (signum B19 5/4). Torppa on siis kuulunut kylään. Torpan länsipuolella kartassa Böls åkren pelto, joka on edelleen viljelykäytössä. Torpasta on säilyneenä selkeä kivijalka kooltaan 3 x 4 metriä (askelmitta). Kyntämättömältä pellolta löytyi niukasti tiilenpaloja ja yksi palaneen saven kokkare torpan edustalta. Böle-nimi viittaa keskiaikaiseen asutukseen, mutta siihen liittyviä havaintoja ei tehty. Torppa on siis luultavimmin 1700-luvulta.

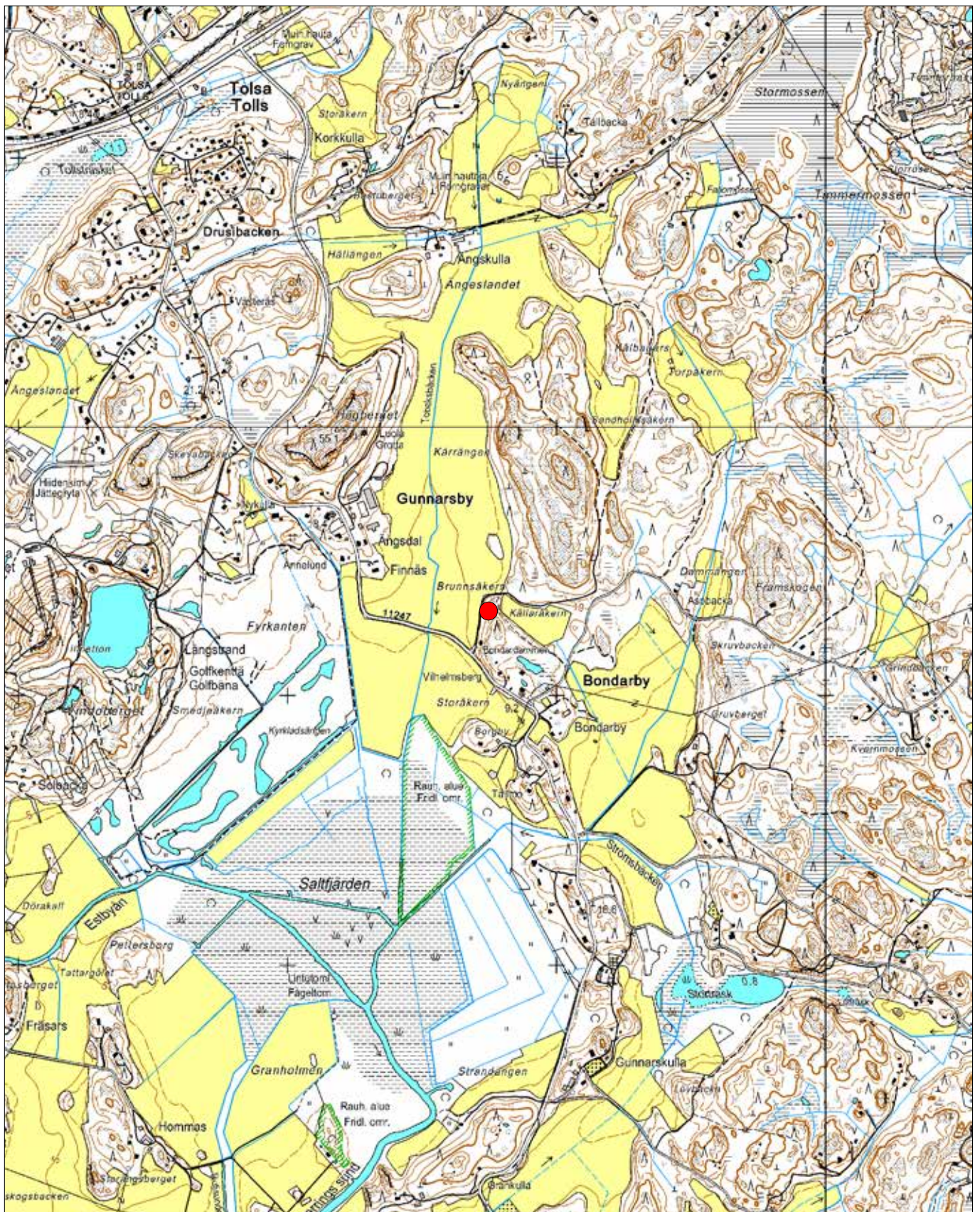
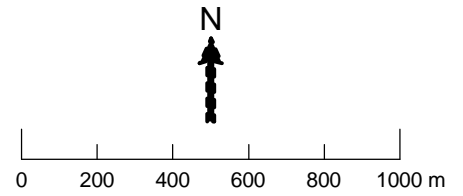


Kuva 70. Yleiskuva Böletorp. Vanha torpan paikka näkyy aukeana kohtana metsän reunassa. Kuvaussuunta: W-E. Kuvaaja: Sisko Pajari.



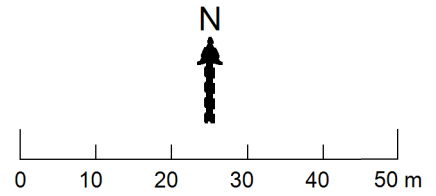
Kuva 71. Mahdollinen torpan kivijalka, jossa pienehköjä kiviä. Kuvaussuunta: S-N. Kuvaaja: Aasa Karimo.

Kirkkonummi Böletorp
Peruskarttaote
Mk 1:20 000



ETRS-TM35FIN: P=6665315, I=360746
YKJ: P=6668114, I=3360859

Taustakartta © Maanmittauslaitos



8. Kirkkonummi Friggesby

PERUSTIEDOT

Muinaisjäännösstatus:	kiinteä muinaisjäännös
Muinaisjäännöstyyppi:	asuinpaikat
Tyypin tarkenne:	kyläpaikat
Ajoitus:	historiallinen
Lukumäärä:	1
Ehdotus rauhoitusluokaksi:	2
Peruskartta:	K4242B / 203208 Kirkkonummi
Koordinaatit (ETRS-TM35FIN):	x=6660022, y=360733, z=5-10 m mpy
Koordinaatit (YKJ):	x=6662820, y=3360846, z=5-10 m mpy
Koordinaattiselite:	mitattu GPS-laitteella kohdasta, josta löytöjä pellon reunasta; korkeus arvioitu peruskartasta
Aluerajauksen pinta-ala:	11200 m ²
Aluerajauksen peruste:	pintapoiminnassa saadut löydöt, historialliset kartat
Aluerajauksen tarkkuus:	suuntaa antava
Etäisyystieto:	Kirkkonummen kirkolta 8,5 kilometriä lounaaseen
Kiinteistötunnus:	257- 417-4-36
Aikaisemmat tutkimukset:	-
Aikaisemmat löydöt:	-

INVENTOINTI 2012

Aika:	9.5.2012
Inventoijat:	Aasa Karimo, Karoliina Niska, Sisko Pajari, Ulrika Rosendahl
Havainnointiolosuhteet:	hyvät
Kartat:	peruskarttaote, aluerajauskartta, historiallinen kartta (yksityiskohta kartasta)
Digikuvat:	72-73
Löydöt:	KM 39134: 1-4; seltteripullon sirpale, punasaviastian pala, kolmijalkapadan osa, hioimen katkelma

TUTKIMUSKERTOMUS

Sijainti ja maasto

Porkkalantien varrella sijaitseva Friggesbyn kylätontti rajautuu etelän puolelta Järsöntiehen. Tontin länsi- ja pohjoispuolella on viljelyssä olevia peltoja. Tontin eteläosaan on vastikään rakennettu uusi talo (Porkkalantie 909), ja sille kohden tontille on tuotu paljon täytemaata. Tontin pohjoispuoli vaikuttaa hyvin säilyneeltä. Tontin reunassa Porkkalantielle päin on vanha kuusiaita, sen lisäksi tontilla kasvaa puutarhakasvillisuutta. Tontin keskellä on korkea avokallio. Tontilta 100 metrin matkan päässä sijaitseva Vattuholmarna niminen peltosaareke käytiin tutkimassa myös. Suurella peltosaarekkeella kasvoi mäntyvaltaista metsää.

Kohteen kuvaus

Vanhin kirjallinen maininta Friggesbyn kylästä on vuodelta 1538. Kylässä oli 1540-luvulla viisi taloa ja 1700-luvun lopulla taloja oli jäljellä vain kaksi. Bergströmin verokuntaan (bol) kuulunut kylä maksoi 6,17 veromarkkaa veroja vuonna 1540. Talot olivat nimeltään Högbacka ja Immunders. Högbackan säteri muodostettiin 1600-luvulla neljästä talosta. Immunders oli säterille

alainen veronmaksussa. Tässä inventoinnissa Immundersin tontilla ei käyty. Jonas Wikrénin tekemässä kartassa vuodelta 1766 näkyy kylässä vain kaksi taloa, sekä Byggningsåkren niminen peltosaareke eli nykyinen Vattuholmarna. Peltosaarekkeelta löytyi vain yksi mahdollisesti 1800- tai 1900-lukua vanhempi rakenne (4. rakenne), kooltaan noin 2 x 3 m (askelmitta), muutoin rakenteet ja kuopat näyttävät liittyvän moderniin maataloustoimintaan. Högbackan asutun tontin pohjoispuolelta löytyi kolme kumpua (rakenteet 1.–3.), jotka ovat mahdollisia uuneja. Etelämpänä Järsöntien toisella puolella olleet rauniot vaikuttivat olevan 1800- ja 1900-luvuilta. Pellonreunat tutkittiin sekä tontin etelä- että pohjoispuolelta. Pohjoispuolen pellot oli jo kylvetty, joten niillä ei voitu kulkea kuin aivan pientareen reunasta. Pohjoispuolen pellon reunasta löytyi sellteripullon sirpale, punasavikeramiikan sirpale ja kolmijalkapadan osa. Vattuholmarna peltosaarekkeen edestä löytyi hiomen katkelma.

1. rakenne: x=6662755, y=3360797, z=5–10, maakumpu, jossa tiiltä seassa, mahdollisesti uuni
2. rakenne: x=6662804, y=3360835, z=5–10, maakumpu
3. rakenne: x= 6662823 y= 3360882, z=5–10, maakumpu, jossa multapitoista savea
4. rakenne: x= 6662528 y= 3360644, z=5–10, maakumpu, jossa tiiltä. Ei sijaitse Högbackan tontilla vaan Vattuholmarna peltosaarekkeella.

Lähteet

Haggrén, Georg 2005: Luettelo Keski- ja Länsi-Uudenmaan keskiaikaisista kylistä. *Merellinen perintömme – Vårt Maritima Arv CD-rom*. Helsingin yliopisto, Kulttuurien tutkimuksen laitos, arkeologia.

Rosberg, J. E. & Fleege, Uno A. 1901: *Kyrkslätt socken – Dess natur, utveckling och historia*. Helsingfors. Tidnings- & Tryckeri-aktiebolagets tryckeri.



Kuva 70. Tontin lounaiskulmaa, keskellä näkyy tontille rakennettu aivan uusi talo. Kuvaussuunta: NW-SE. Kuvaaja: Aasa Karimo.



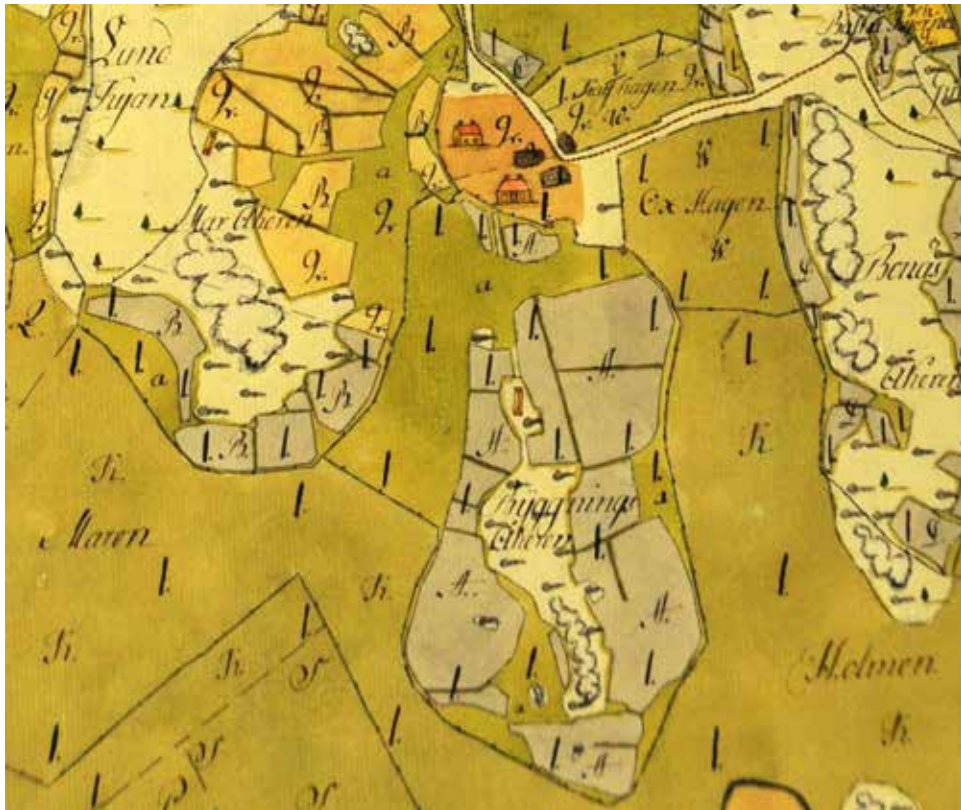
Kuva 71. Yleiskuva tontista, joka rajautuu teihin ja peltoihin. Tontin keskellä on avokallio. Kuvaussuunta: NW-SE. Kuvaaja: Sisko Pajari.



Kuva 72. Tontin luoteiskulmasta löytyi maan ja kivensekaisia kumpuja. Kuvaussuunta: SW-NE. Kuvaaja: Aasa Karimo.

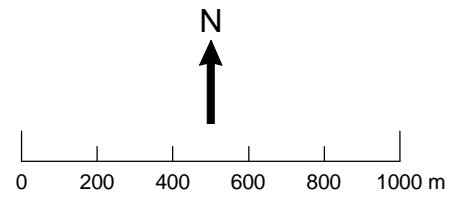


Kuva 73. Tontin pohjoiskulmaa. Kolmijalkapadan ja selteripullon sirpaleet on löydetty mutkan kohdalta. Kuvaussuunta: E-W. Kuvaaja: Aasa Karimo.



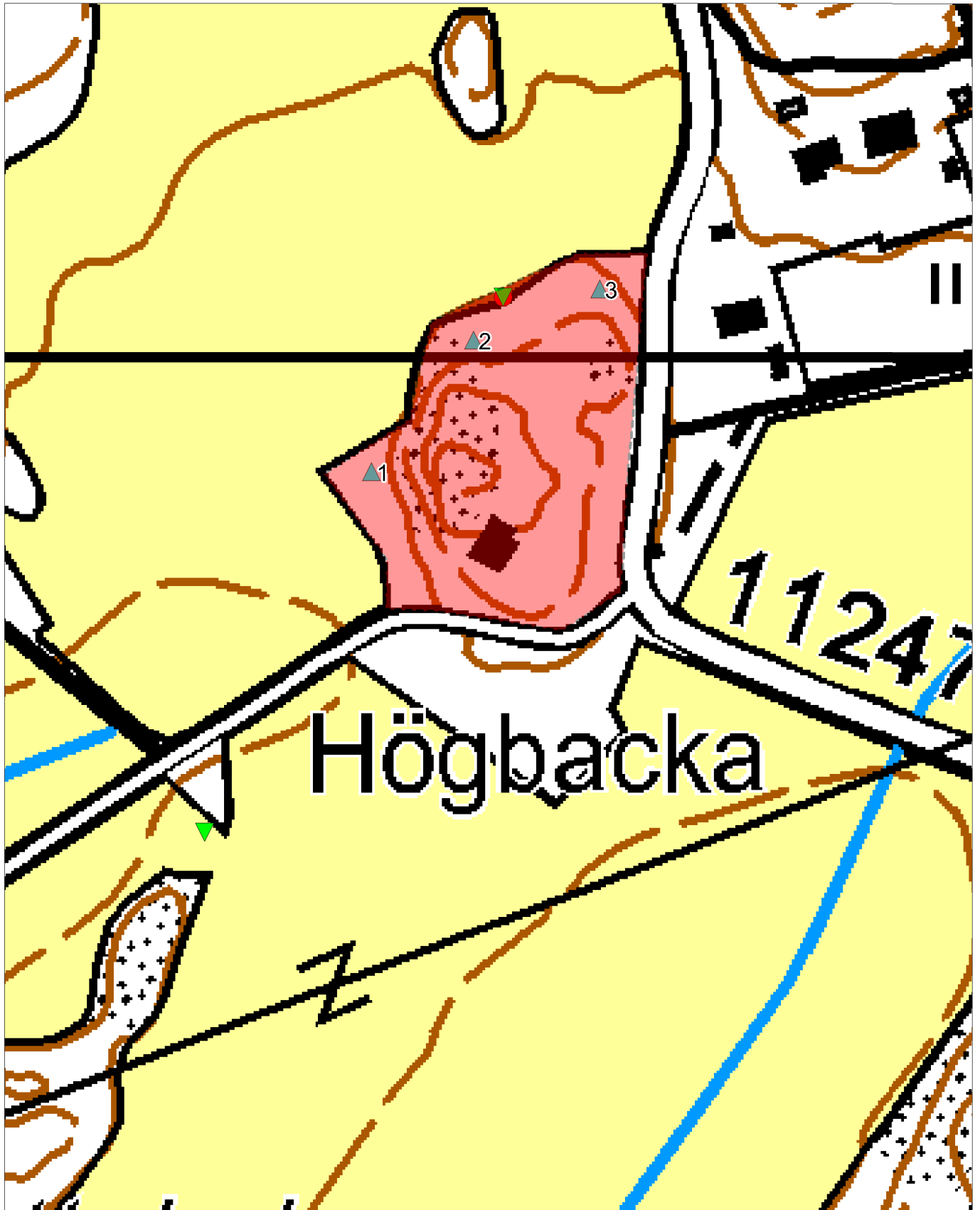
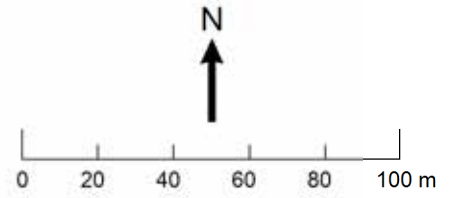
Kartta, Jonas Wikrén 1766. KA, Signum: B19 18/2. Vuoden 1766 kartan yksityiskohdassa näkyvät jäljellä olevat kaksi taloa, sekä Byggningsåkeren.

Kirkkonummi Friggesby
Peruskarttaote
Mk 1:20 000



ETRS-TM35FIN: P=6660023, I=360733
YKJ: P=6662820, I=3360846

Taustakartta © Maanmittauslaitos



9. Kirkkonummi Gunnarsby

PERUSTIEDOT

Muinaisjäännösstatus:	kiinteä muinaisjäännös
Muinaisjäännöstyyppi:	asuinpaikat
Tyypin tarkenne:	kyläpaikat
Ajoitus:	historiallinen
Lukumäärä:	1
Ehdotus rauhoitusluokaksi:	2
Peruskartta:	K4242B / 203208 Kirkkonummi
Koordinaatit (ETRS-TM35FIN):	x=6665494, y=360366, z=7,5–10 m mpy
Koordinaatit (YKJ):	x=6668294, y=3360479, z=7,5–10 m mpy
Koordinaattiselite:	mitattu GPS-laitteella tontin rakenteen kohdalta; korkeus arvioitu peruskartasta
Aluerajauksen pinta-ala:	n. 16800 m ²
Aluerajauksen peruste:	historialliset kartat, pintapoiminnasta saadut löydöt
Aluerajauksen tarkkuus:	suuntaa antava
Kiinteistötunnus:	257-423-2-17, 257-423-3-3
Aikaisemmat tutkimukset:	-
Aikaisemmat löydöt:	-

INVENTOINTI 2012

Aika:	9.5.2012
Inventoijat:	Aasa Karimo, Karoliina Niska, Sisko Pajari, Ulrika Rodendahl
Havainnointiolosuhteet:	hyvät
Kartat:	peruskarttaote, aluerajauskartta
Digikuvat:	74
Löydöt:	KM 39135: 1-2; Kolmijalkavadin palanen (punasavea), valkosavea.

TUTKIMUSKERTOMUS

Sijainti ja maasto

Gunnarsbyssä on edelleen asutut tilat Finnäs ja Ängsdal, joiden etelä- ja itäpuolella on peltoa. Gunnarsbyn Ängsdal on niin tiiviisti rakennettu, ettei alueelta oletettavasti löydy enää mitään. Paikalla on suuri hevostalli, jonne löytää Porkkalantietä pitkin. Porkkalantielle käännytään Jorvaksentieltä etelään, ennen Kirkkonummen keskustaa ja ajetaan sitä noin 2 km. Suuri hevostalli tulee vastaan tien vasemmalla puolella, jonka jälkeen on asuttu tontti, historiallisen Finnäsin tilan kohdalla.

Kohteen kuvaus

Historiallisten lähteiden mukaan Gunnarsbyssä oli alun perin neljä tilaa, joista muodostettiin kaksi tilaa 1500-luvulla yhdistämällä tilat keskenään. Vuonna 1623 kylä sai vuoden verovapauden, kun raesateet ja huono sää tuhosivat koko vuoden sadon.

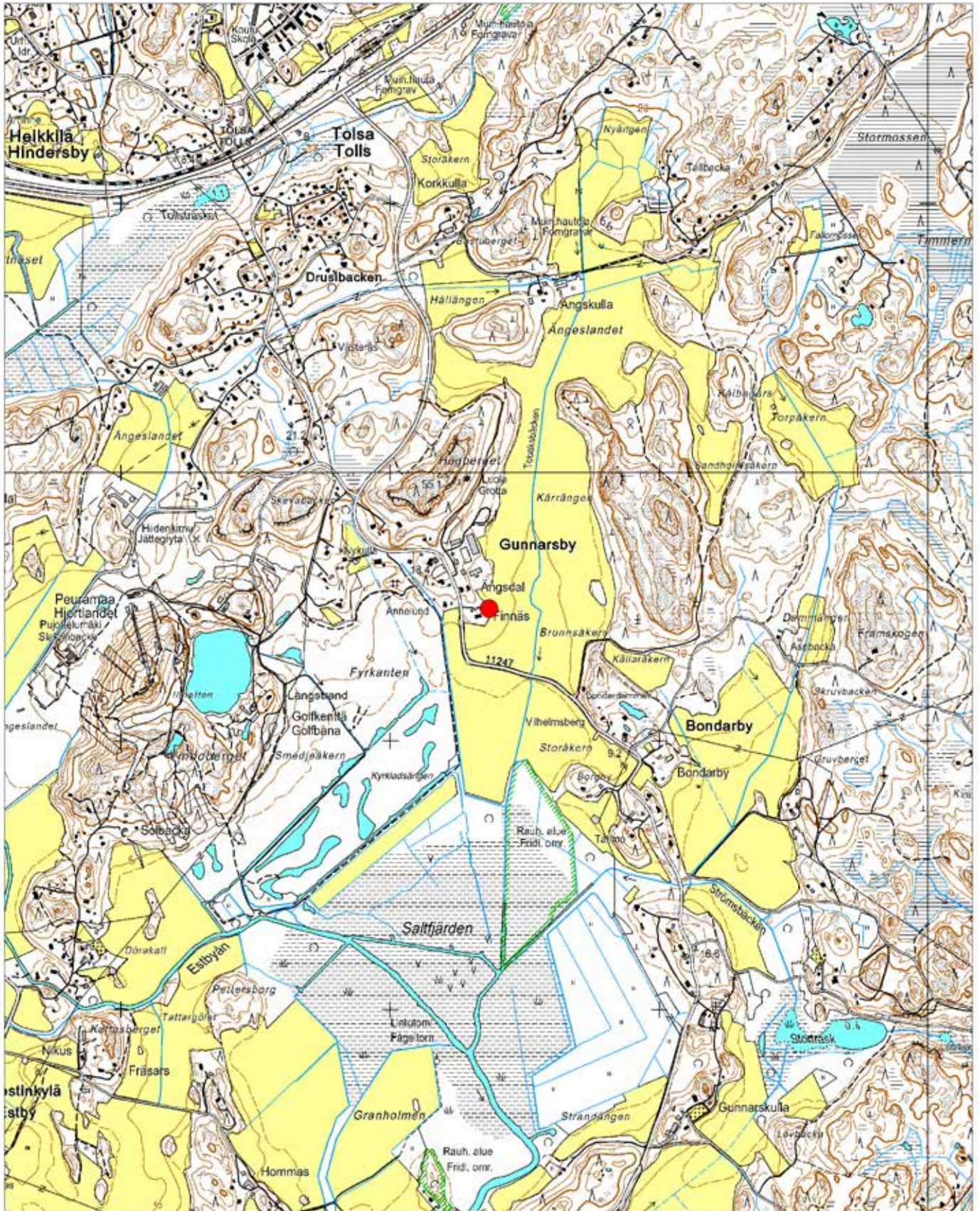
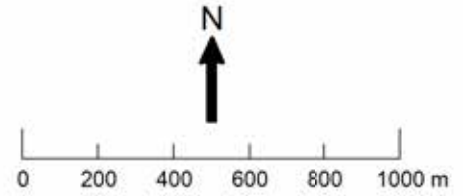
Entisen Finnäsin tilan alueella sijaitsee edelleen asuttu rakennus. Tontin alue on hieman metsittyä ja sitä ympäröi pellot, toisella puolella se rajoittuu Porkkalantiehen.

Inventoidessamme Gunnarsbyn etelänpuoleisia peltoja, emme löytäneet mitään. Tontin itäpuolelta löytyi pintapoiminnassa muutamia löytöjä pellon laidalta, muun muassa pala kolmijalkapadan jalkaa, keramiikkaa ja tiiltä. Otimme löydöt talteen. Finnäsin tilan alue on siis edelleen potentiaalinen kohde ja pitäisi kartoittaa tarkemmin.



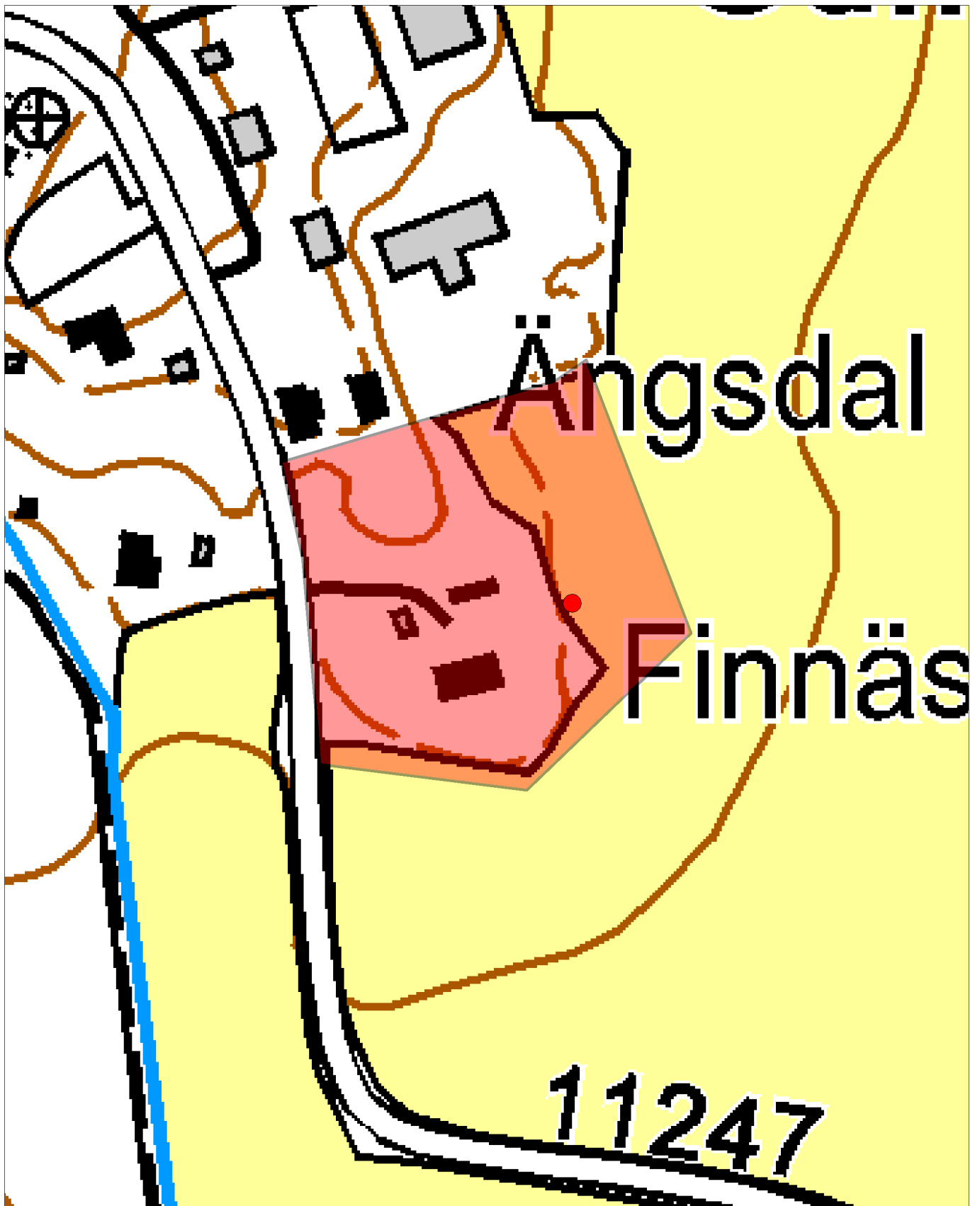
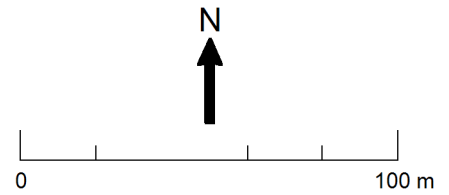
Kuva 74. Gunnarsbyn tilat. E-W. Kuvaaja: Sisko Pajari

Kirkkonummi Gunnarsby
Peruskarttaote
Mk 1:20 000



ETRS-TM35FIN: P=6665494, I=360366
YKJ: P=6668293, I=3360479

Taustakartta © Maanmittauslaitos



10. Kirkkonummi Gunnarskulla

PERUSTIEDOT

Muinaisjäännösstatus:	kiinteä muinaisjäännös
Muinaisjäännöstyyppi:	työ- ja valmistuspaikat
Tyypin tarkenne:	vesimyllyt
Ajoitus:	historiallinen
Lukumäärä:	1
Ehdotus rauhoitusluokaksi:	2
Peruskartta:	K4242B / 203208 Kirkkonummi
Koordinaatit (ETRS-TM35FIN):	x=6663922, y=361887, z=2,5–5 m mpy
Koordinaatit (YKJ):	x=6666721, y=3362001, z=2,5–5 m mpy
Koordinaattiselite:	mitattu GPS-laitteella Storträskin päästä, jossa joessa sopiva virtaus myllylle; korkeus arvioitu peruskartasta
Aluerajauksen pinta-ala:	2200 m ²
Aluerajauksen peruste:	topografia, historialliset kartat
Aluerajauksen tarkkuus:	suuntaa antava
Etäisyystieto:	Kirkkonummen kirkolta 5,9 kilometriä lounaaseen
Kiinteistötunnus:	257- 424-1-13
Aikaisemmat tutkimukset:	-
Aikaisemmat löydöt:	-

INVENTOINTI 2012

Aika:	8.5.2012
Inventoijat:	Aasa Karimo, Karoliina Niska, Sisko Pajari, Ulrika Rosendahl
Havainnointiolosuhteet:	hyvät
Kartat:	peruskarttaote, aluerajauskartta, historiallinen kartta (yksityiskohta kartasta)
Digikuvat:	75–76
Löydöt:	-

TUTKIMUSKERTOMUS

Sijainti ja maasto

Lillträskistä Storträskiin laskee pieni joki, jonka ympärillä on rehevää lehtomaista kasvillisuutta ja kuusimetsää. Joen pohjoispuolella kulkee Mattantie, jonka vieressä on hiekkakuoppa, josta on otettu runsaasti maa-ainesta. Soran otosta tähteesi jääneitä kiviä on siirretty joen pohjoispenkalle. Jokea on ilmeisesti myös ruopattu, lähinnä Lillträskin päästä.

Kohteen kuvaus

Gunnarskullan kylää kuvaavassa vuodelta 1692 peräisin olevassa Samuel Brotheruksen kartassa on merkitty tälle kohtaa mylly. Myös Carl Hagströmin vuosina 1777–1778 tekemässä kartassa mylly on merkitty ja Lillträsk on nimeltään Qwarträsk. Kiinteitä muinaisjäänteitä ei havaittu, mutta joessa on sopiva virtaus keskiaikaiselle vesimyllylle Storträskin päässä. Joen varressa oli useita kohtia, joissa oli kivirykelmiä; jossain näistä kohdista mylly on voinut olla. Lisäksi joen länsipäädyssä oli mahdollinen patorakennelma, jonka ikää tällä perusteella ei voi sanoa.



Kuva 75. Joen toinen, nyt kuivunut uoma, jossa mahdollisesti ollut pato myllyä varten. Kuvaussuunta: NW-SE. Kuvaaja: Aasa Karimo.

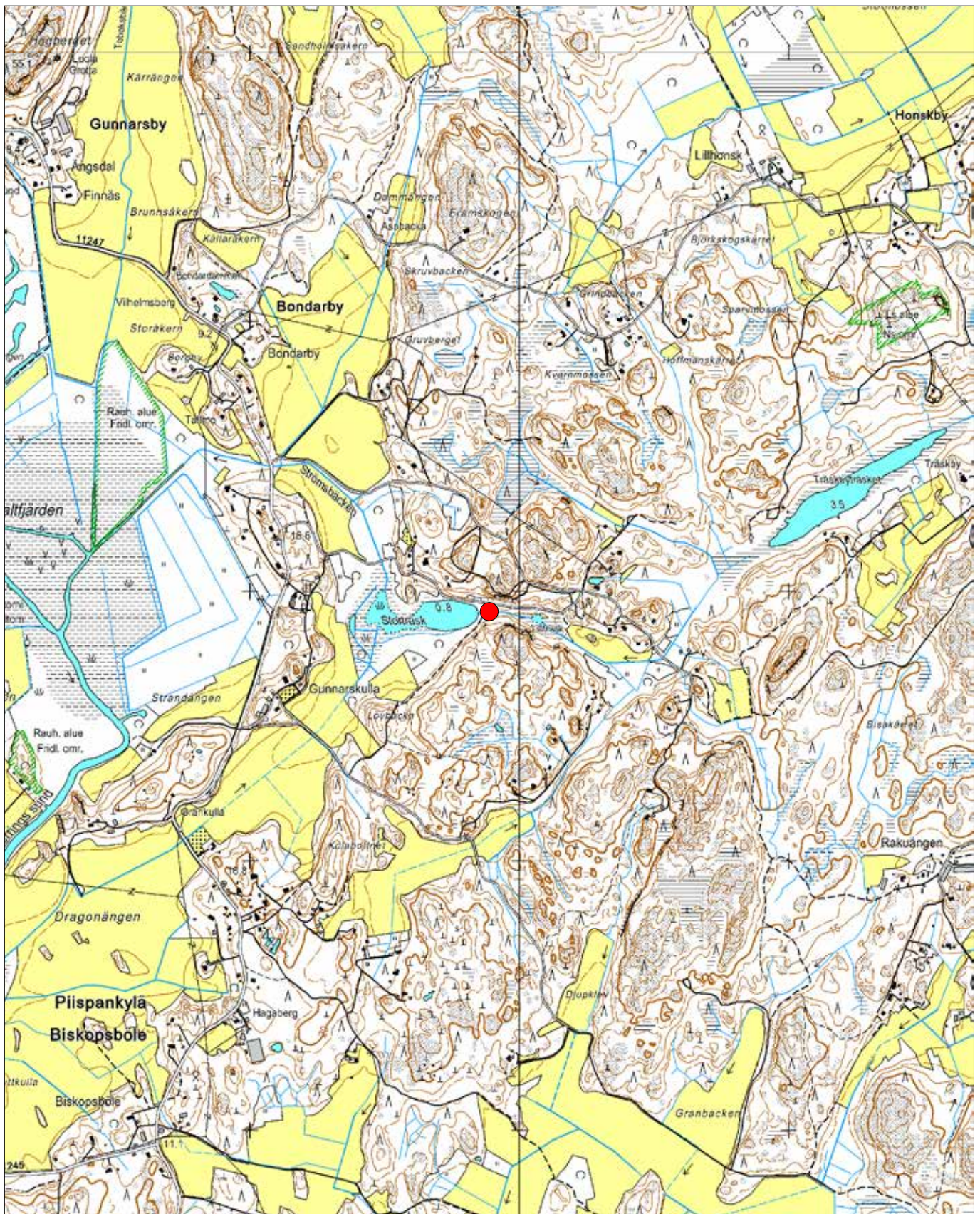
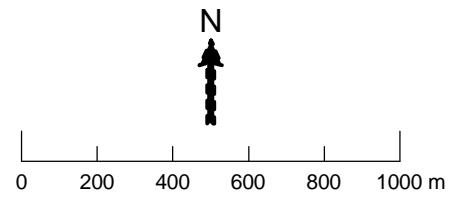


Kuva 76. Tässä kohtaa jokea olisi virtaaman puolesta sopiva paikka myllylle. Kuvaussuunta: N-S. Kuvaaja: Aasa Karimo.



Kartta, Samuel Brotherus 1692. KA, Signum:B20 1/1. Mylly (qwarn) näkyy kartan yksityiskohta kuvassa pienen joen varrella pienemmän ja isomman järven välissä.

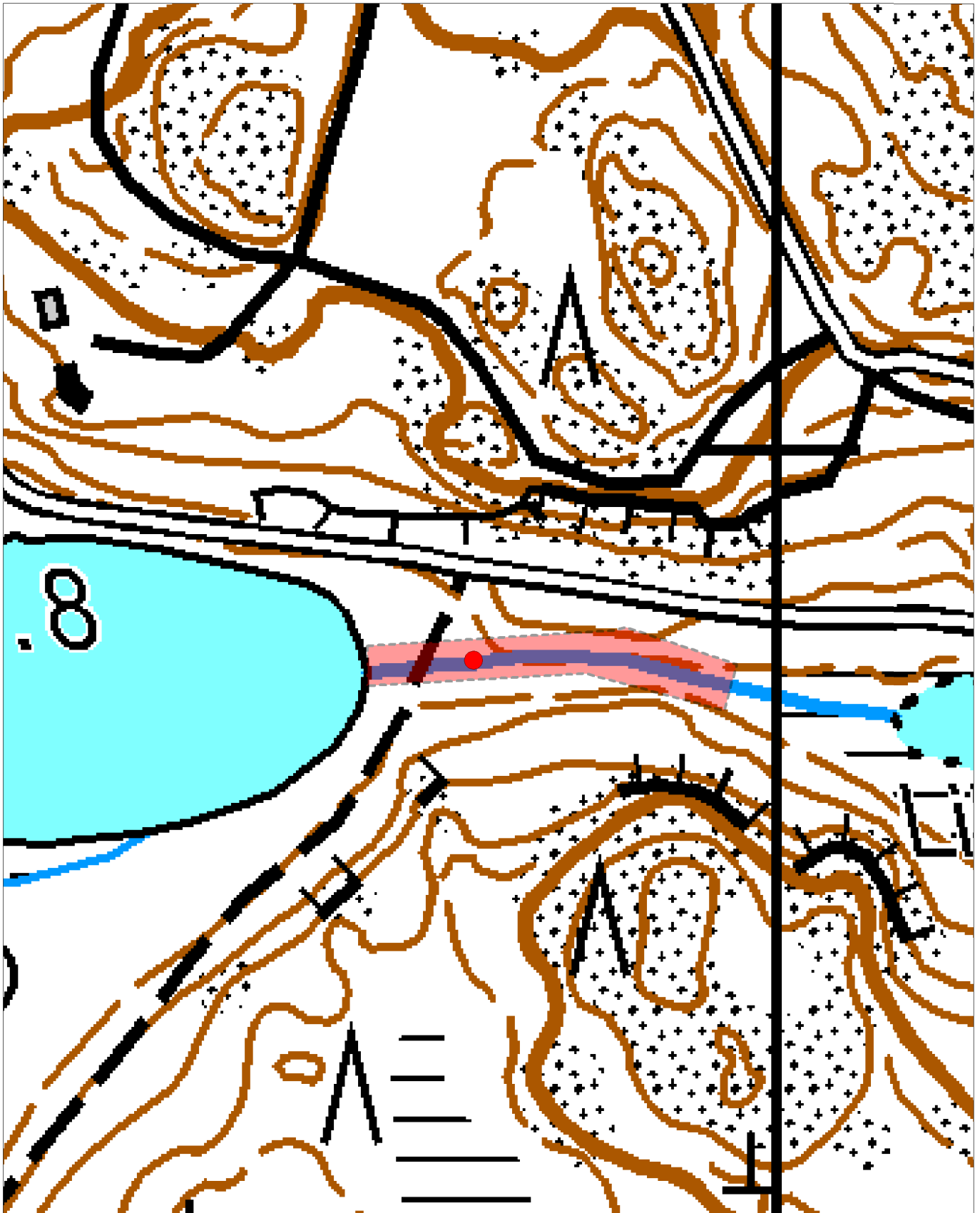
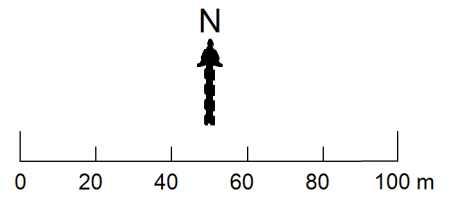
Kirkkonummi Gunnarskulla
Peruskarttaote
Mk 1:20 000



ETRS-TM35FIN: P=6663922, I=361887
YKJ: P=6666721, I=3362001

Taustakartta © Maanmittauslaitos

Kirkkonummi Gunnarskulla
Aluerajauskartta
Mk 1:2000



ETRS-TM35FIN: P=6663922, I=361887
YKJ: P=6666721, I=3362001

Taustakartta © Maanmittauslaitos

11. Kirkkonummi Häggesböle

PERUSTIEDOT

Muinaisjäännösstatus:	kiinteä muinaisjäännös
Muinaisjäännöstyyppi:	asuinpaikat
Tyypin tarkenne:	kyläpaikat
Ajoitus:	historiallinen
Lukumäärä:	1
Ehdotus rauhoitusluokaksi:	2
Peruskartta:	K4242A / 203207 Porkkala
Koordinaatit (ETRS-TM35FIN):	x=6658706, y=360015, z=10 m mpy
Koordinaatit (YKJ):	x=6661503, y=3360128, z=10 m mpy
Koordinaattiselite:	mitattu GPS-laitteella tontin rakenteen kohdalta; korkeus arvioitu peruskartasta
Aluerajauksen pinta-ala:	n. 13100 m ² (MapInfolla aluerajauksesta)
Aluerajauksen peruste:	historialliset kartat, pintapoiminnasta saadut löydöt
Aluerajauksen tarkkuus:	suuntaa antava
Kiinteistötunnus:	257-433-9-0
Aikaisemmat tutkimukset:	-
Aikaisemmat löydöt:	-

INVENTOINTI 2012

Aika:	9.5.2012
Inventoijat:	Aasa Karimo, Karoliina Niska, Sisko Pajari, Ulrika Rodendahl
Havainnointiolosuhteet:	hyvät
Kartat:	peruskarttaote, aluerajauskartta
Digikuvat:	77-78
Löydöt:	-

TUTKIMUSKERTOMUS

Sijainti ja maasto

Häggesbölen historialliselle kylätontille pääsee Häggesbölentietä pitkin, joka lähtee Porkkalantieltä lännen suuntaan. Tontti sijaitsee tien oikealla reunalla ja rajautuu etelässä Häggesbölentiehen ja pohjoisessa jokeen. Tontin naapurissa sijaitsee asuttu talo, osoitteessa Häggesbölenie 41. Järsö sund -lahti on kulkenut Häggesbölen länsi- ja pohjoispuolella. Kohde sijaitsee aidatulla tontilla kallioisella maalla.

Kohteen kuvaus

Historiallisten lähteiden mukaan Häggesbölessä on ollut kolme tilaa. Näiden kolmen tilan lisäksi kylään kuului Järsö niminen tila. Kylä kuului Färje-booliin (verokuntaan) 1500-luvulla ja myöhemmin se nautti verovapauksista. Verottaja osti kylän 1700-luvun lopulla.

Nykyisin historiallisen tontin laidalla on autiotalo. Historiallisen tontin itälaidalla on moderneja asuintaloja. Pohjoispuolella sijaitsee joki ja mahdollinen sillan paikka, jonne johtaa jo umpeen kasvanut tie. Peltomullan alla on hyvin todennäköisesti säilyneitä keskiaikaisia rakenteita. Alue ei ole ollut muussa kuin peltokäytössä 1700-luvun alun jälkeen. Kasvillisuutta oli hyvin vähän, tontin

kohdalla pelkkää ruohikkoa. Puustoakaan ei juuri ollut. Asutus alueella oli tiiviimpää, kuin mitä muilla kohteilla on ollut, alue ei siis varsinaisesti ollut peltomaisemaa. Alueen tontit olivat usein myös aidattuja.



Kuva 77. Häggesbölen tonttimaata. N-S. Kuvaaja: Aasa Karimo.



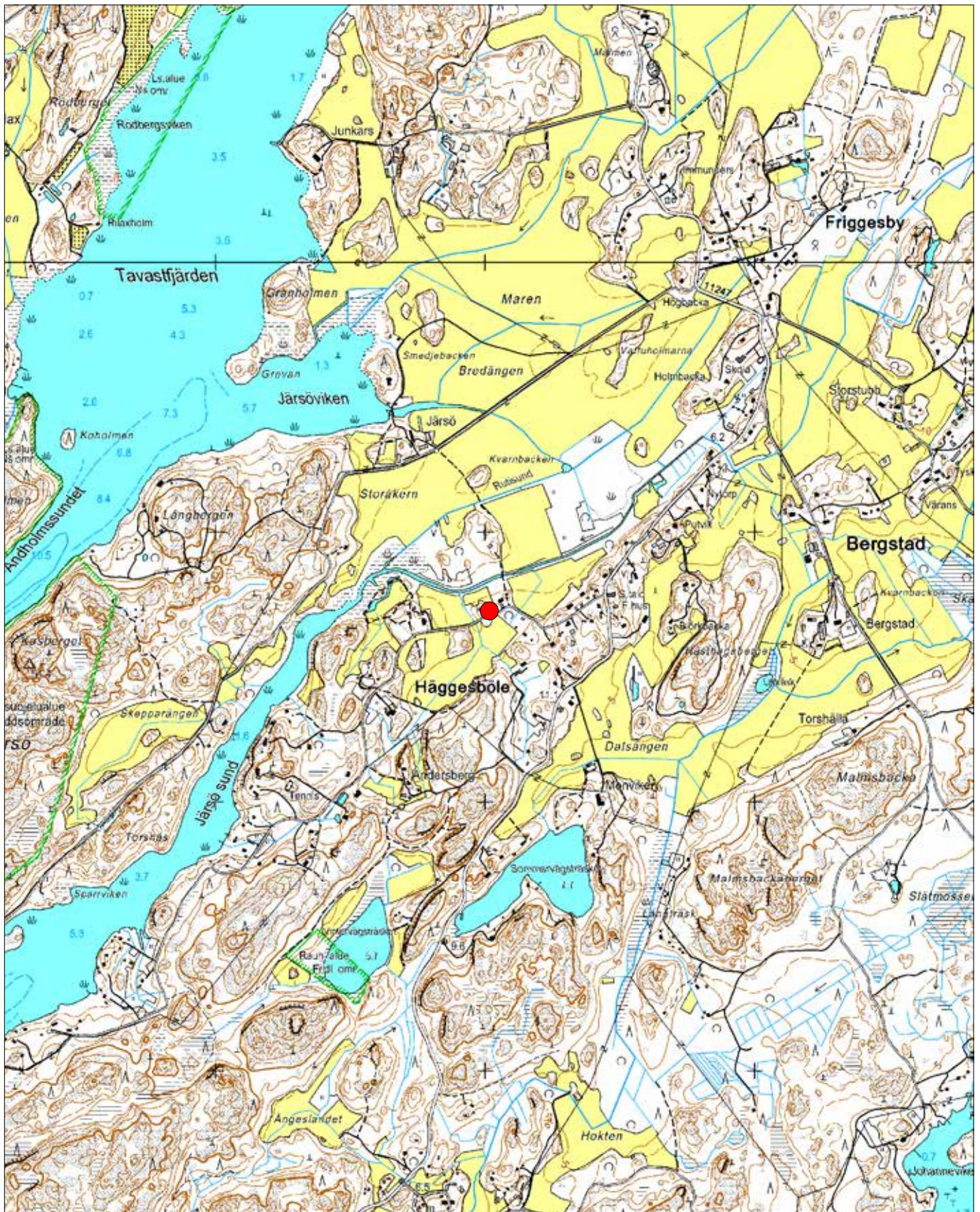
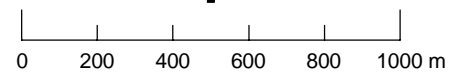
Kuva 78. Häggesbölen tonttimaata. SE-NW. Kuvaaja: Aasa Karimo.

Kirkkonummi Häggesböle

Peruskarttaote

Mk 1:20 000

N

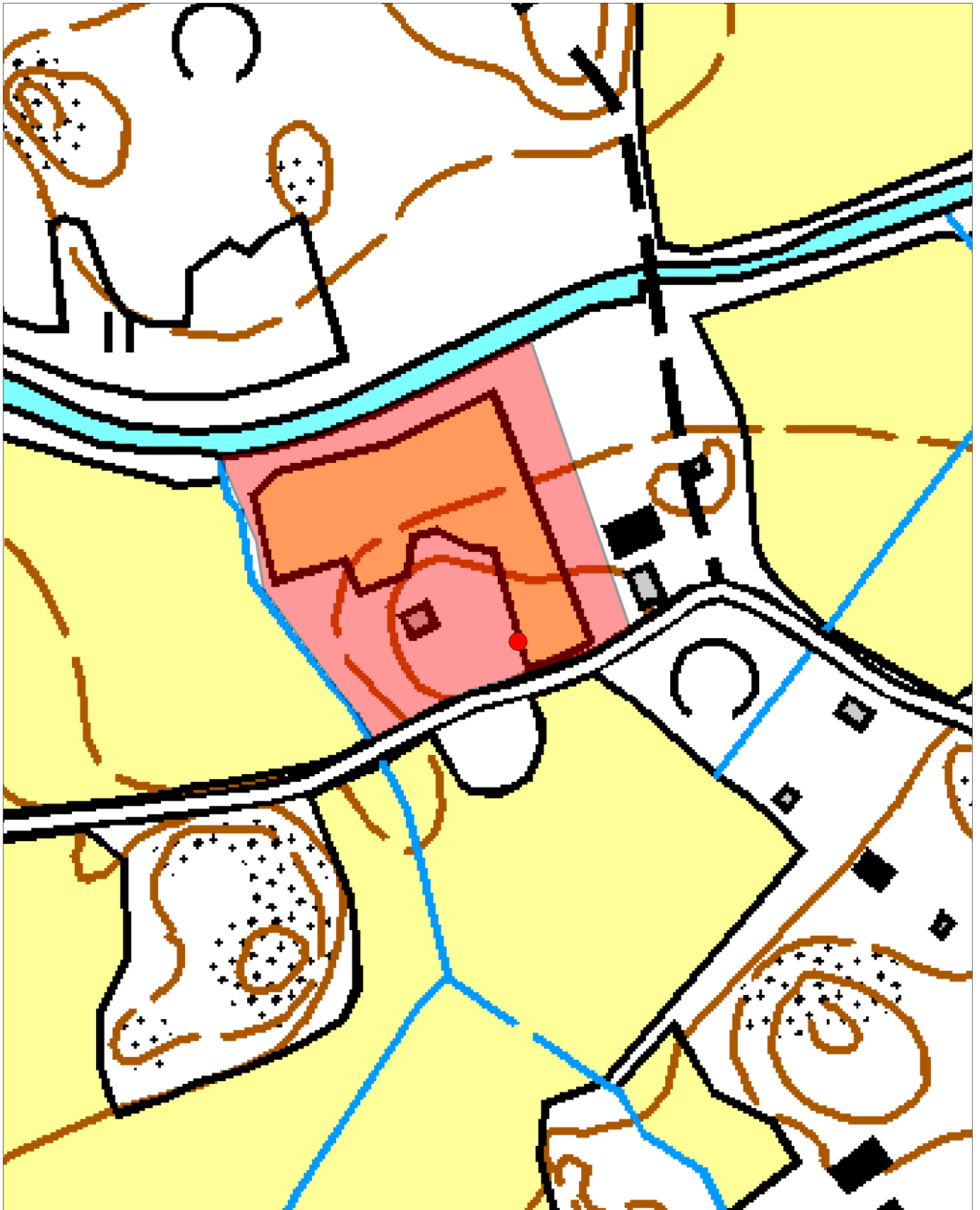
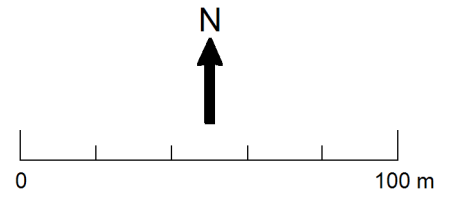


ETRS-TM35FIN: P=6658706, I=360015

YKJ: P=6661503, I=3360128

Taustakartta © Maanmittauslaitos

Kirkkonummi Häggesböle
Aluerajauskartta
Mk 1:2000



ETRS-TM35FIN: P=6658706, I=360015
YKJ: P=6661503, I=3360128

Taustakartta © Maanmittauslaitos

12. Kirkkonummi Lillkanskog

PERUSTIEDOT

Muinaisjäännösstatus:	Kiinteä muinaisjäännös
Muinaisjäännöstyyppi:	Asuinpaikat
Tyypin tarkenne:	Kyläpaikat
Ajoitus:	Historiallinen
Lukumäärä:	1
Ehdotus rauhoitusluokaksi:	2
Peruskartta:	K4242A / 203207 Porkkala
Koordinaatit (ETRS-TM35FIN):	x=6655253, y=357746, z=5 m mpy
Koordinaatit (YKJ):	x=6658050, y=3357858, z=2,5 m mpy
Koordinaattiselite:	Mitattu GPS-laitteella tontin pohjoispuolella sijaitsevan tiiltä sisältävän maakummun keskeltä, korkeus arvioitu peruskartasta n. 10600 m ²
Aluerajauksen pinta-ala:	Löydöt ja historialliset kartat
Aluerajauksen peruste:	Ohjeellinen
Aluerajauksen tarkkuus:	Kirkkonummen kirkolta 13 kilometriä etelään
Etäisyystieto:	257-457-1-60, 257-457-2-125
Kiinteistötunnus:	-
Aikaisemmat tutkimukset:	-
Aikaisemmat löydöt:	-

INVENTOINTI 2012

Aika:	10.5.2012
Inventoijat:	Annu Mikkonen, Katri Toivakka, Heini Pulli, Essi Ruuskanen, Eva Gustavsson, Ulrika Rosendahl
Havainnointiolosuhteet:	Hyvät
Kartat:	Historiallinen karttaote, peruskarttaote 1:20 000, aluerajauskartta 1:1000
Digikuvat:	79–81
Löydöt:	KM 39136: 1-4; keramiikkaa, liitupiipun kappale, kivisavi-keramiikkaa, kuonaa

TUTKIMUSKERTOMUS

Sijainti ja maasto

Kyläpaikan rauniot ja maat sijaitsevat Gällaksessa, n. 300 m itään Långnäsintien ja Porkkalantien risteyksestä. Keskiaikaisen kylän pellot sijaitsevat nykyisen maatilan pohjois- ja eteläpuolella.

Kohteen kuvaus

Alueella on sijainnut 1500-luvun puolivälistä lähtien Lillkanskogin kyläpaikka (vanhoissa kartoissa ja kirjallisuudessa Lillkantskog). Vanhin maininta on vuodelta 1540. Verotietojen ja karttojen perusteella taloluku oli 3 vuonna 1540, kun taas vuoden 1725 kartassa jäljellä oli enää kaksi taloa. Kylän veromarkka on ollut 2,17 markkaa, mikä on tavanomainen veroaste muutaman talon kylälle. (Haggrén 2005: 18, Rosberg & Fleege: 140)

Kohde on paikannettu historiallisten karttojen avulla: Lillkanskog 1725 (Signum B21 11./) ja 1780 (Signum B21 11/5-7.). Kohde sijaitsee nykyisen Gållaksen (vanhoissa kartoissa Grållas) paikalla. Peltojen muodot ja maisema ovat säilyneet lähes samanlaisina 1700-luvulta asti. Tontin pohjoispuolelta löytyi tasainen alue, jossa on maakumpuja, jotka ovat mahdollisesti olleet uuneja tai muita samankaltaisia rakenteita. Ainakin toisessa kummussa (rakenne 1) oli havaittavissa tiilensekaista maata. Tontin länsi- ja eteläpuolelta löytyi runsaasti kivirakenteita, jotka mahdollisesti ajoittuvat 1800- ja 1900-luvuille. Gållaksen eteläpuolella olevalta pellolta kerättiin pintapoimintana kuonaa, liitupiippunkappale ja kivisavikeramiikkaa (löytöpaikat 1 ja 2).

Långnäsintien eteläpuolelta, kohteesta eteläkaakkoon, mitattiin sijainti kivirakenteesta (rakenne 2).

1. rakenne: x=6655254, y=357745, z=5 m mpy, tiiltä sisältävä maakumpu
2. rakenne: x=6655179, y=357742, z=5 m mpy, kaksi kivijalkaa ja seinälinja
3. löytöpaikka: x=6657954, y=3357855, z=2,5 m mpy, liitupiipun palanen, kuonaa ja keramiikan palanen
4. löytöpaikka: x=6657916, y=3357823, z=2,5 m mpy, kivisavikeramiikkaa

Lähteet

Haggrén, Georg 2005: Luettelo Keski- ja Länsi-Uudenmaan keskiaikaisista kylistä. *Merellinen perintömme – Vårt Maritima Arv CD-rom*. Helsingin yliopisto, Kulttuurien tutkimuksen laitos, arkeologia.

Rosberg, J. E. & Fleege, Uno A. 1901: *Kyrkslätt socken – Dess natur, utveckling och historia*. Helsingfors. Tidnings- & Tryckeri-aktiebolagets tryckeri.



Kuva 79. Lillkanskogin itäinen ja läntinen pelto. Kuvaussuunta: S-N. Kuvaaja: Katri Toivakka.

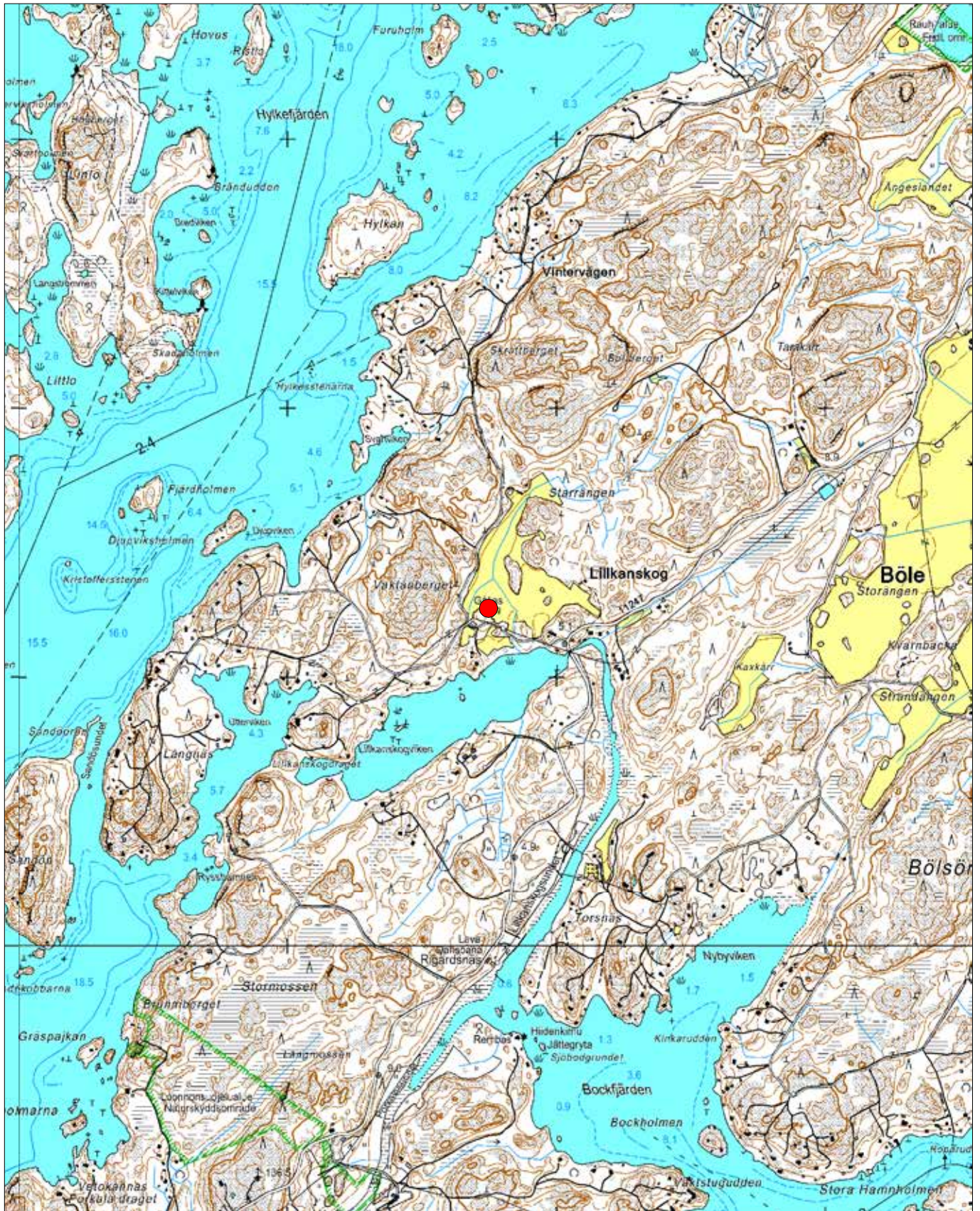
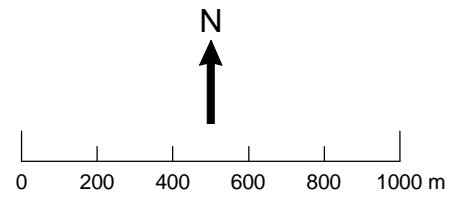


Kuva 80. Alueen koillisosan kivijalka. Kyseessä kohteen GPS-pisteen mittausta. Kuvassa (vas. alkaen) Essi Ruuskanen, Eva Gustavasson, Katri Toivakka ja Ulrika Rosendahl. Kuvaussuunta: NE-SW. Kuvaaja: Annu Mikkonen.



Ote Lillkanskogin kartasta vuodelta 1725 (Kansallisarkiston Signum B21 11./).

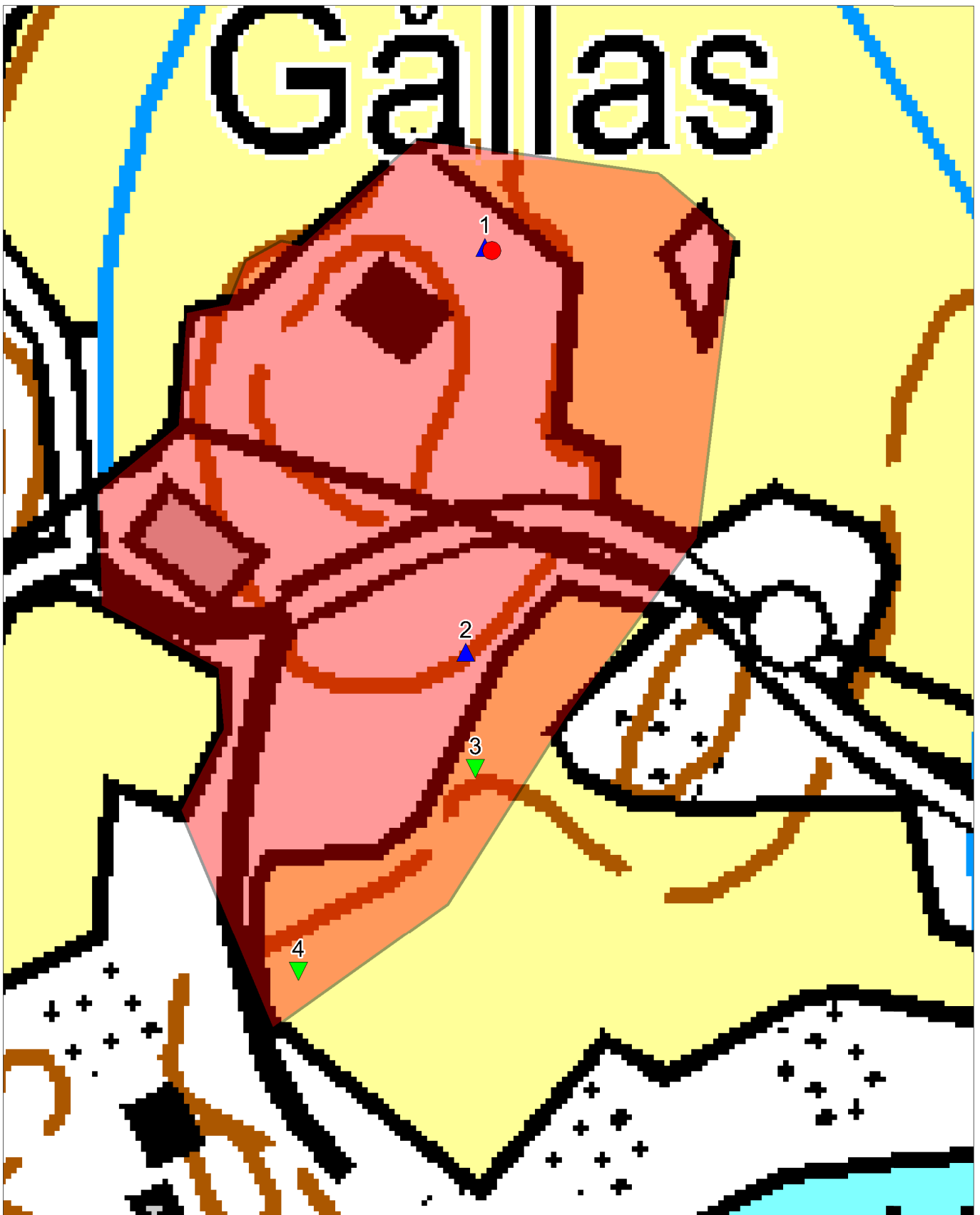
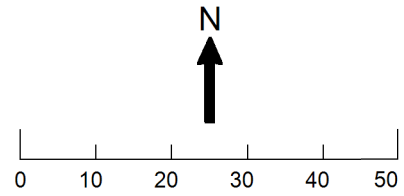
Kirkkonummi Lillkanskog
Peruskarttaote
Mk 1:20 000



ETRS-TM35FIN: P=665253, I=357746
YKJ: P=6658049, I=3357859

Taustakartta © Maanmittauslaitos

Kirkkonummi Lillkanskog
Aluerajauskartta
Mk 1:1000



ETRS-TM35FIN: P=6655253, I=357746
YKJ: P=6658049, I=3357859

Taustakartta © Maanmittauslaitos

13. Kirkkonummi Långstrand

PERUSTIEDOT

Muinaisjäännösstatus:	kiinteä muinaisjäännös
Muinaisjäännöstyyppi:	asuinpaikat
Tyypin tarkenne:	kylänpaikat
Ajoitus:	historiallinen
Lukumäärä:	1
Ehdotus rauhoitusluokaksi:	-
Peruskartta:	K4242B/203208 Porkkala
Koordinaatit (ETRS-TM35FIN) :	x=6665091, y=359562, z= 17,5 m mpy
Koordinaatit (YKJ) :	x=6667890, y=3359674, z= 17,5 m mpy
Koordinaattiselite:	GPS-laitteella paikannus: korkeus arvioitu peruskartasta
Aluerajauksen pinta-ala:	n. 3350 m ²
Aluerajauksen peruste:	havaittujen rakenteiden perusteella
Aluerajauksen tarkkuus:	ohjeellinen
Etäisyystieto:	Kirkkonummen kirkolta n. 3,5 km kaakkoon
Kiinteistötunnus:	257-459-1-62, 257-459-1-72
Aikaisemmat tutkimukset:	-
Aikaisemmat löydöt:	-

INVENTOINTI 2012

Aika:	11.5.2012
Inventoijat:	Ulrika Rosendahl, Tuire Autio, Noora Savunen
Havainnointiolosuhteet:	kohtalaiset
Kartat:	peruskartta, aluerajauskartta, historiallinen kartta
Digikuvat:	82-83
Löydöt:	-

TUTKIMUSKERTOMUS

Sijainti ja maasto

Kohde sijaitsee maisemoidulla Peuramaan golfkentällä. Golfkenttä ympäröi metsäistä kallioaluetta. Kartanon tontti on hyvässä kunnossa, mutta muuten alue on tuhoutunut golfkentän vuoksi. Liikkuminen alueella on rajoitettua pelikentän yms. yksityisalueiden vuoksi.

Kohteen kuvaus

Långstrand (1774) on ollut 1700-luvulla rustholli, jonka mailla on sijainnut rakuunantorppa, Långstrandin torppa, yksi pelkkä torppa, sekä mahdollisesti yksi mylly. Tila on rajautunut Saltfjärdeniin. 1540 SAY:ssä mainitaan talolukuna yksi varakas talo. Nykyinen alueella oleva golfkenttä on tuhonnut entisiä talon viljelmäalueita, mutta uuden tilalle rakennetun asuintalon ympärillä on vielä jäljellä esim. vanha puutarhaterassi.

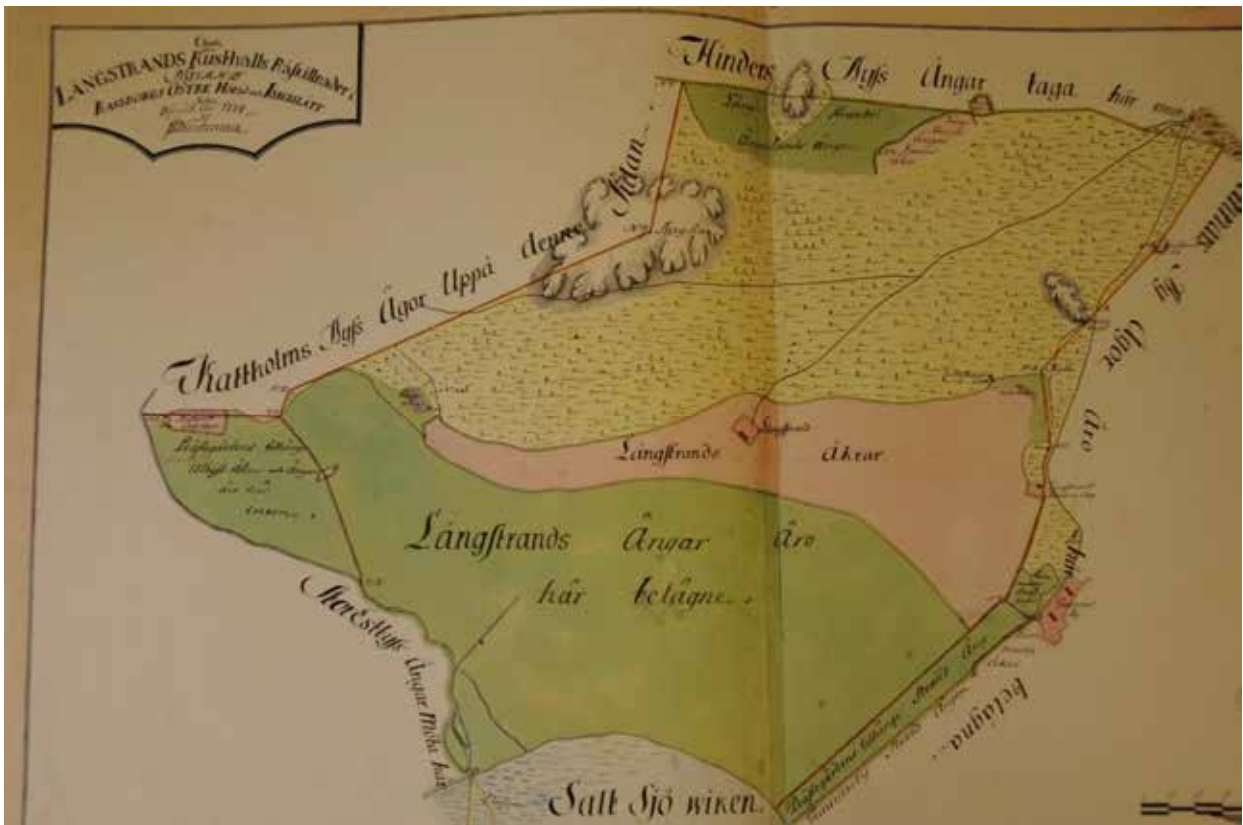
1. rakenne: x=6667890, y3359674, z = 20 m mpy asuinpaikka, Lånstrand
2. rakenne: x=6667720, y3359665=, z = 17,5 m mpy tuhoutunut muinaisjäännös; viljelmä, koordinaatti on otettu tien vierestä, joka sijaitsee nykyisellä golfkentällä.



Kuva 82. Yleiskuva puutarhaterassista (rakenne 1). Kuvaussuunta: SE-NW. Kuvaaja: Tuire Autio.

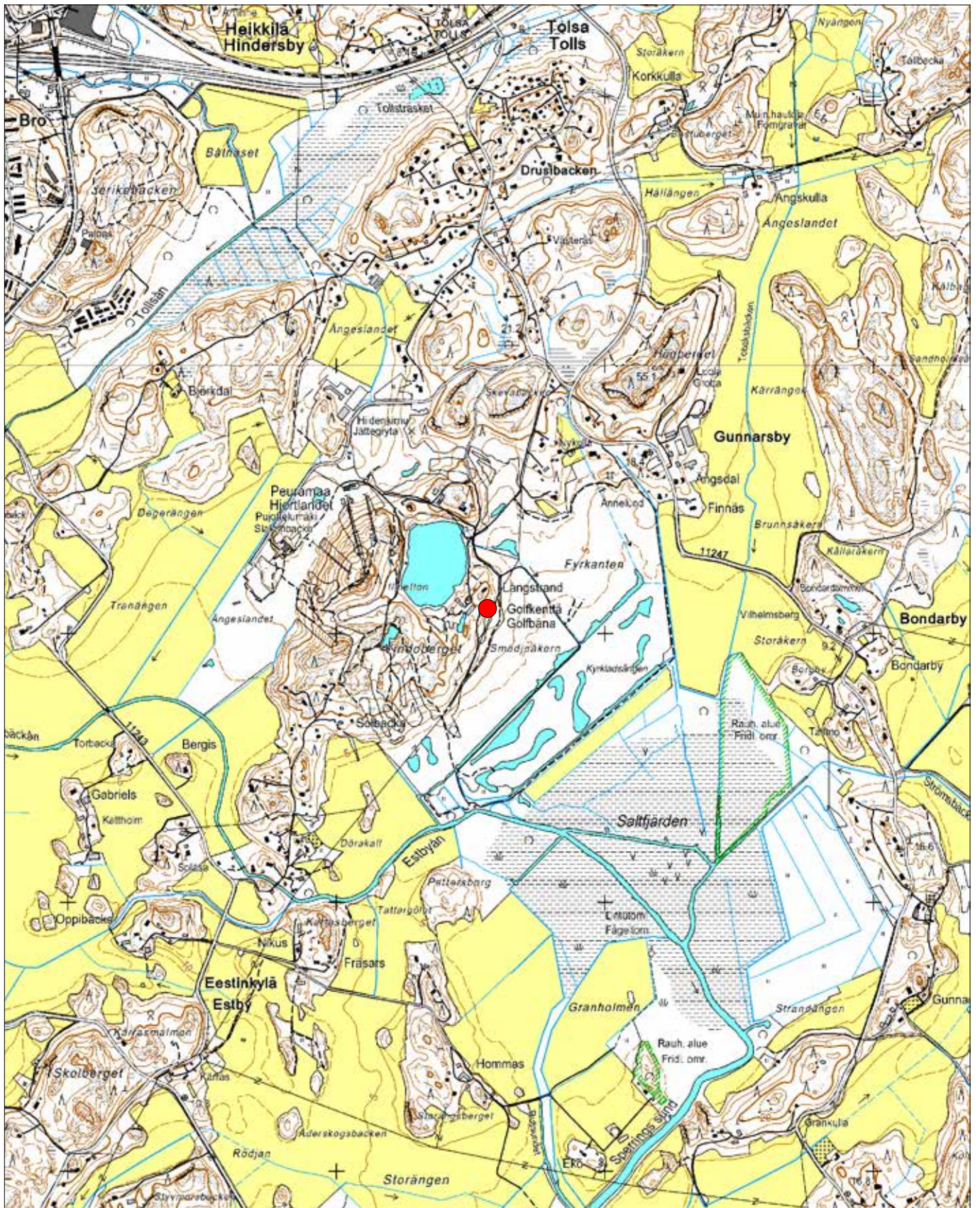
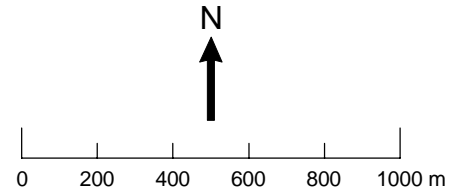


Kuva 83. Yleiskuva Långstrandin pelloista nykytilassa, taustalla Gunnarskulla (rakenne 2). Kuvaussuunta: W-E. Kuvaaja: Tuire Autio.



Karttakuva vuodelta 1774 Långstrandin rusthollista ja sen ympärillä olevista viljelmistä.

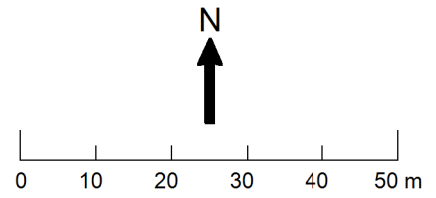
Kirkkonummi Långstrand
Peruskarttaote
Mk 1:20 000



ETRS-TM35FIN: P=6665091, I=359562
YKJ: P=6667891, I=3359675

Taustakartta © Maanmittauslaitos

Kirkkonummi Långstrand
Aluerajauskartta
Mk 1:1000



ETRS-TM35FIN: P=6665091, I=359562
YKJ: P=6667891, I=3359675

Taustakartta © Maanmittauslaitos

14. Kirkkonummi Storkanskog

PERUSTIEDOT

Muinaisjäännösstatus:	Kiinteä muinaisjäännös
Muinaisjäännöstyyppi:	Asuinpaikat
Tyypin tarkenne:	Kyläpaikat
Ajoitus:	Historiallinen
Lukumäärä:	1
Ehdotus rauhoitusluokaksi:	2
Peruskartta:	K4242A / 203207 Porkkala
Koordinaatit (ETRS-TM35FIN):	x=6656476, y=359872, z=7,5 m mpy
Koordinaatit (YKJ):	x=6659273, y=3359985, z=10 m mpy
Koordinaattiselite:	Mitattu GPS-laitteella kyläpaikan oletetusta keskikohdasta, korkeus arvioitu peruskartasta
Aluerajauksen pinta-ala:	N. 30 000 m ²
Aluerajauksen peruste:	Silmämääräisesti historiallisten karttojen perusteella
Aluerajauksen tarkkuus:	Suuntaa antava
Etäisyystieto:	Kirkkonummen kirkolta 12 kilometriä etelään
Kiinteistötunnus:	257-479-2-53
Aikaisemmat tutkimukset:	-
Aikaisemmat löydöt:	-

INVENTOINTI 2012

Aika:	10.5.2012
Inventoijat:	Annu Mikkonen, Katri Toivakka, Heimi Pulli, Essi Ruuskanen, Eva Gustavsson, Ulrika Rosendahl
Havainnointiolosuhteet:	Hyvät
Kartat:	Historiallinen karttaote, peruskarttaote 1:20 000, aluerajauskartta 1:1000
Digikuvat:	84
Löydöt:	-

TUTKIMUSKERTOMUS

Sijainti ja maasto

Kyläpaikka sijaitsee nykyäänkin asutulla alueella Porkkalantien ja Kunuholmien tien risteyksestä noin 200 metriä kaakkoon peltojen ympäröimän asuinrakennuksen kohdalla. Maisema on tyypillinen nykyaikainen maalaistalo ja peltomaisema. Peltojen muoto ja paikat ovat muuttuneet 1700-luvusta.

Kohteen kuvaus

Alueella on sijainnut 1400-luvun puolivälistä lähtien Storkanskogin kyläpaikka (vanhoissa kartoissa ja kirjallisuudessa Storkanskog). Vanhin maininta kylästä on vuodelta 1451. Verotietojen ja karttojen perusteella taloluku oli 5 vuonna 1540, kun taas vuoden 1706 kartassa jäljellä oli enää kolme taloa. Kylän veromarkka on ollut 3,5 markkaa, mikä tavanomainen veroaste useamman talon kylälle. Uudemmallalla ajalla kylä on saanut verovapauden luotsitoiminnan myötä. (Haggrén 2005: 18, Rosberg & Fleege 1901: 166)

Kylänpaikka on paikannettu vanhojen karttojen perusteella; Storkanskog 1706 (Signum B21 14/1), 1725 (Signum B21 14/1), 1777–1779 (Signum B21 14/5-6). Koekuopituksia tai pintapoimintaa ei tehty kohteella, sillä alueella on tapahtunut runsaasti maanmuokkausta ja uusia asuinrakennuksia on rakennettu kylänpaikan päälle. Tämän vuoksi vanhaa kylänpaikkaa tai rakenteita ei myöskään ollut mahdollista havaita paljaalla silmällä. Mahdollisesti maan alla on säilynyt vanhoja rakenteita, jotka olisi mahdollista paikantaa kaivausten avulla.

Lähteet

Haggrén, Georg 2005: Luettelo Keski- ja Länsi-Uudenmaan keskiaikaisista kylistä. *Merellinen perintömme – Vårt Maritima Arv CD-rom*. Helsingin yliopisto, Kulttuurien tutkimuksen laitos, arkeologia.

Rosberg, J. E. & Fleege, Uno A. 1901: *Kyrkslätt socken – Dess natur, utveckling och historia*. Helsingfors. Tidnings- & Tryckeri-aktiebolagets tryckeri.

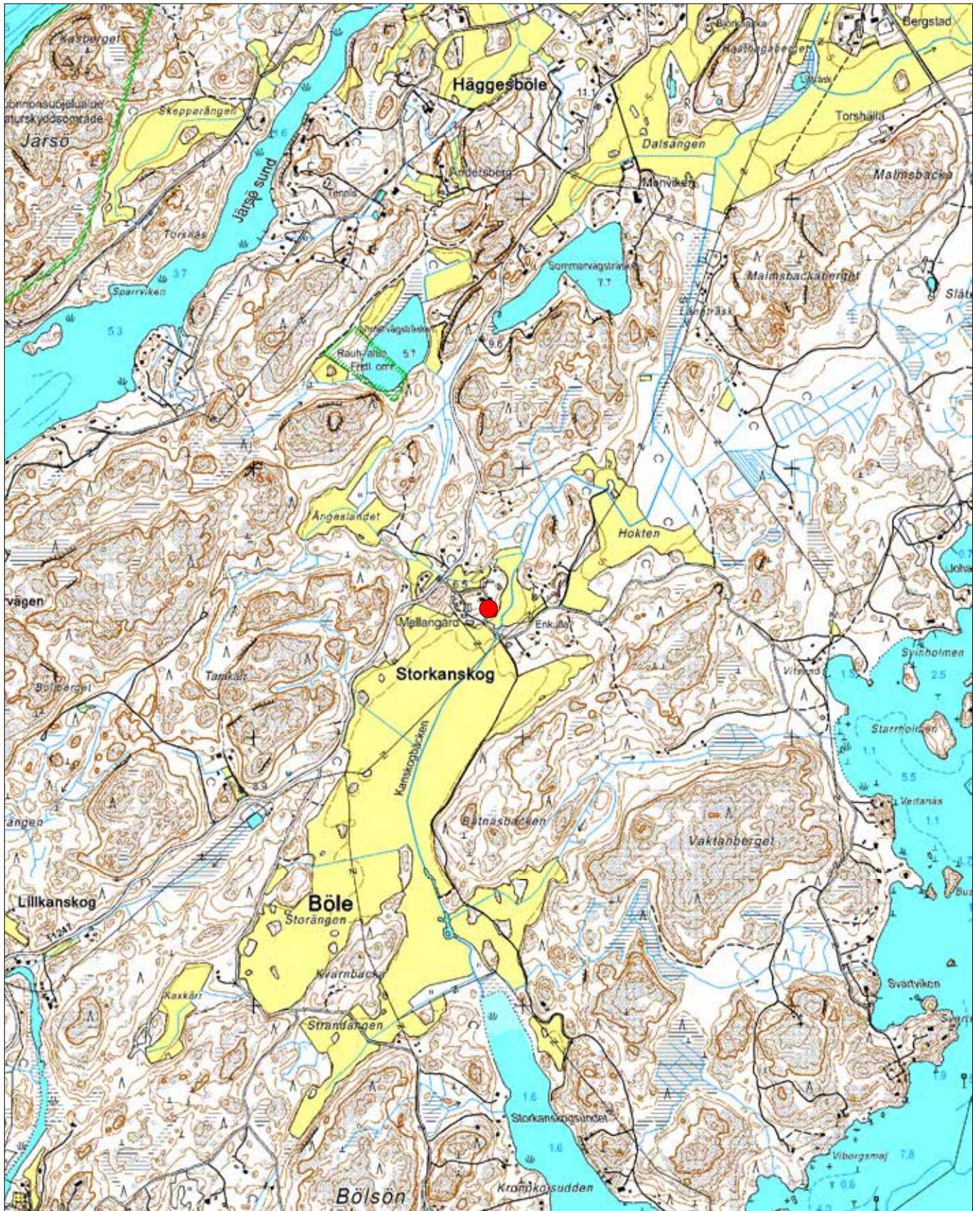
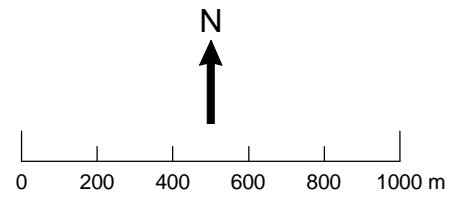


Kuva 84. Panoramakuva Storkanskogin ympäristöstä. Kuvaussuunta: NE-SW. Kuvaaja: Heini Pulli.



Ote Storkanskogin kartasta vuodelta 1725 (Kansallisarkiston Signum B21 14/1).

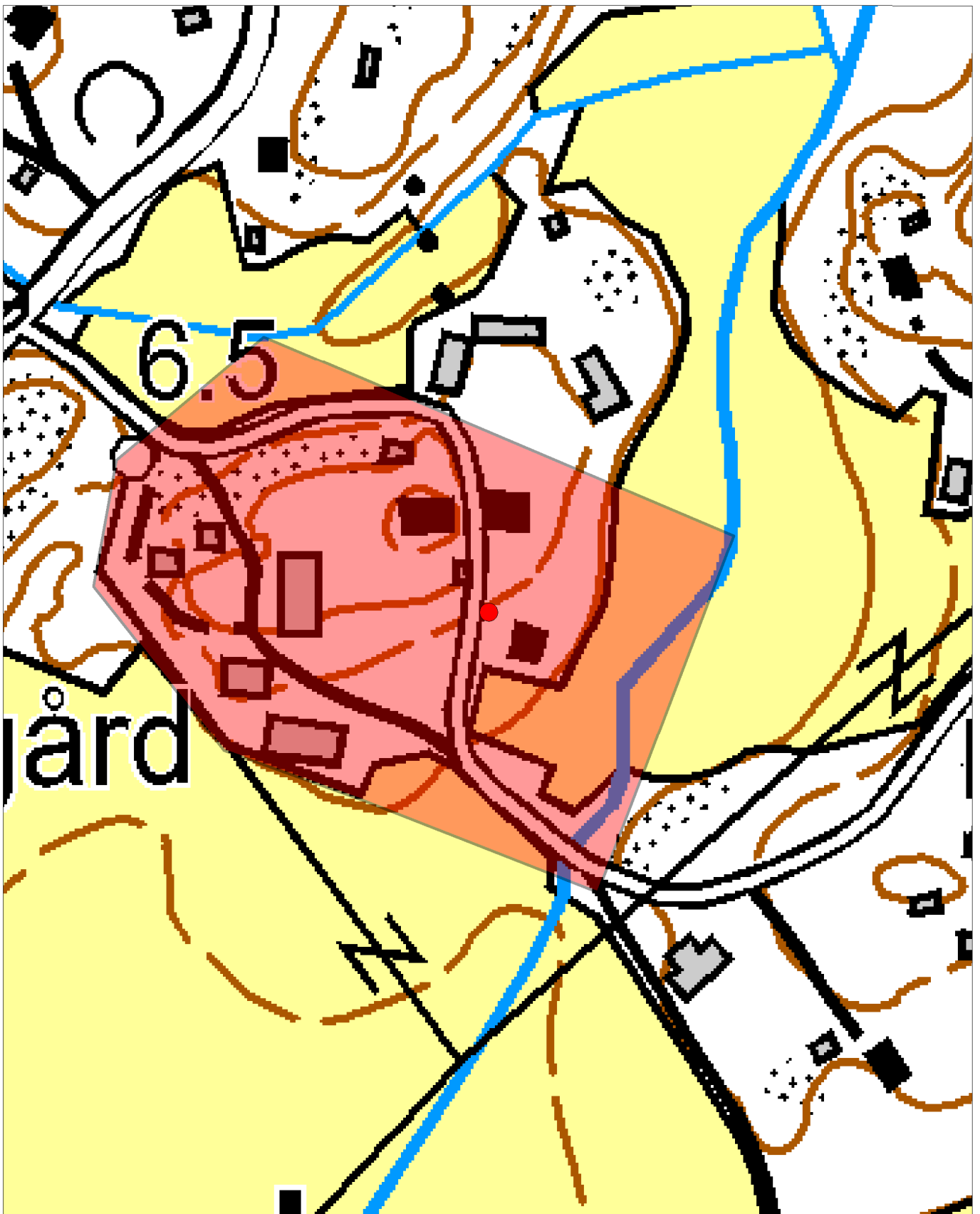
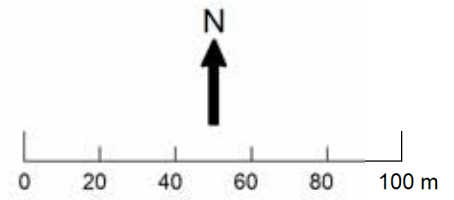
Kirkkonummi Storkanskog
Peruskarttaote
Mk 1:20 000



ETRS-TM35FIN: P=6656476, I=359872
YKJ: P=6659272, I=3359985

Taustakartta © Maanmittauslaitos

Kirkkonummi Storkanskog
Aluerajauskartta
Mk 1:2000



ETRS-TM35FIN: P=6656476, I=359872
YKJ: P=6659272, I=3359985

Taustakartta © Maanmittauslaitos

15. Kirkkonummi Bäckeskärr

PERUSTIEDOT

Muinaisjäännösstatus:	muu kohde
Muinaisjäännöstyyppi:	ei määritelty
Tyypin tarkenne:	kivijalka
Ajoitus:	moderni
Lukumäärä:	1
Ehdotus rauhoitusluokaksi:	-
Peruskartta:	K4223H/203109 Porkkala
Koordinaatit (ETRS-TM35FIN) :	x=6658049, y=354315, z= 27,5 m mpy
Koordinaatit (YKJ) :	x=6660845, y=3354426, z= 27,5 m mpy
Koordinaattiselite:	Mitattu GPS-laitteella kivijalan sisäpuolelta: korkeus arvioitu peruskartasta
Aluerajauksen pinta-ala:	n. 12 m ²
Aluerajauksen peruste:	havaittujen rakenteiden perusteella
Aluerajauksen tarkkuus:	ohjeellinen
Etäisyystieto:	Kirkkonummen kirkolta 12,4 kilometriä lounaaseen
Kiinteistötunnus:	257-412-1-12
Aikaisemmat tutkimukset:	-
Aikaisemmat löydöt:	-

INVENTOINTI 2012

Aika:	9.5.2012
Inventoijat:	Wesa Perttola, Liisa Jalkanen, Tuire Autio, Noora Savunen
Havainnointiolosuhteet:	hyvät
Kartat:	peruskartta, aluerajauskartta
Digikuvat:	85-88
Löydöt:	-

TUTKIMUSKERTOMUS

Sijainti ja maasto

Kohde sijaitsee Upinniemessä Telalahden itäpuolella. Kivijalka näkyy mäntymetsäisellä kalliolla Bäckeskärr-nimisellä alueella Haukiniemen johtavan Mustalammentien vieressä. Kivijalka sijaitsee tiestä noin 25-30 metriä koilliseen.

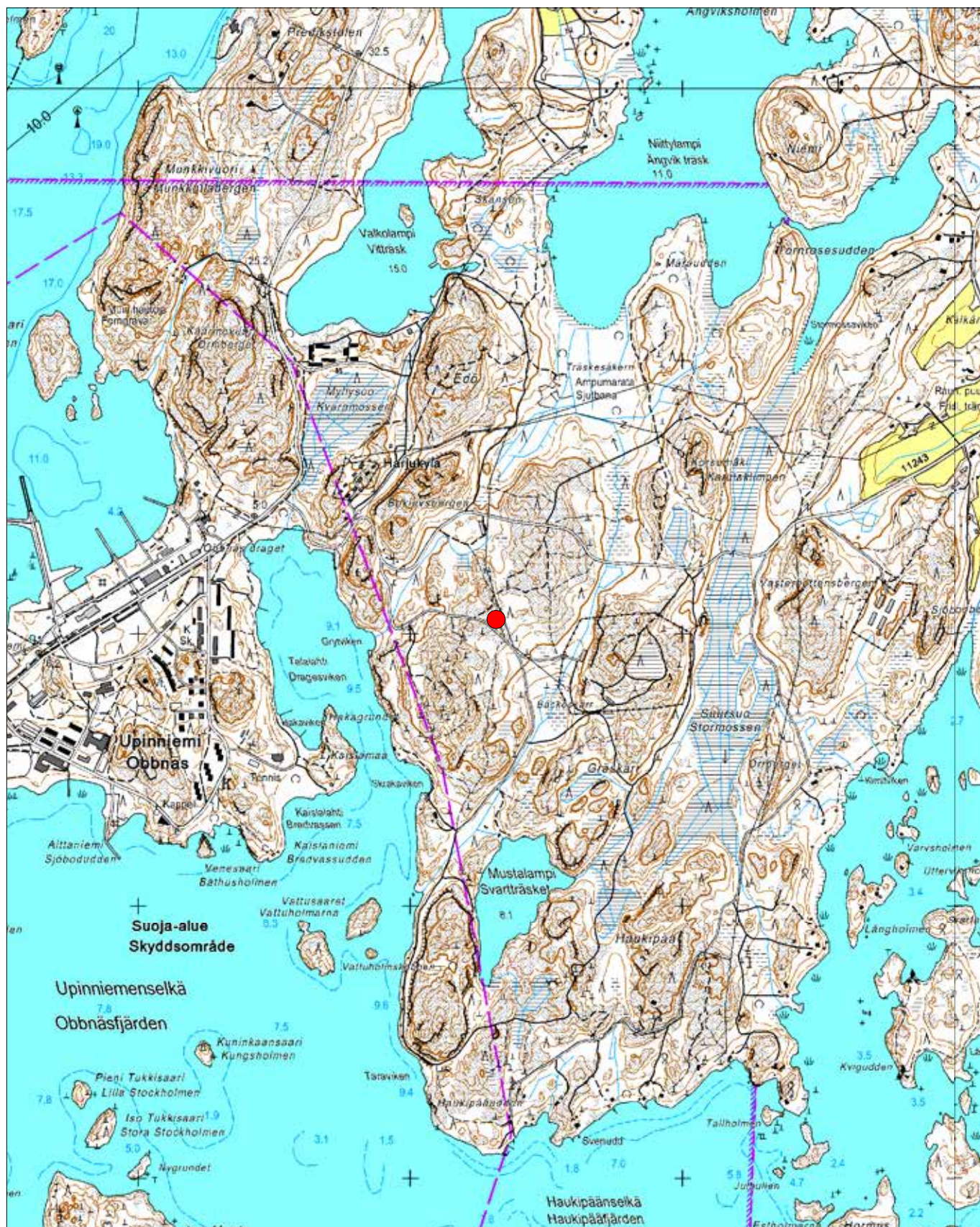
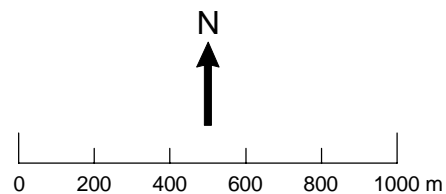
Kohteen kuvaus

Kohde on sammaloitunut betoninen kivijalka, jonka päällä kasvaa n. 10-15 vuotiaita mäntyjä. Sen kaakkoispäädyssä sijaitsee uuni ja luodepäädyssä betonikoroke. Paikalta havaittiin lasia, laastia sekä kaakelia. Kivijalka on ulkomitoiltaan 10,2 m pitkä x 7,0 m leveä x 0,7 m korkea. Muurin paksuus on 25 cm ja siinä havaittiin kaksi tuuletusaukkoa. Sekä kaakkois- että luoteispäädyissä on portaat. Portaiden materiaali on myös betonia ja ne eivät ole kiinni kivijalassa. Kaakkoisportaiden ulkomitat ovat 1,55 m x 1,35 m x 0,3 m ja luodeportaiden ulkomitat ovat 1,55 m x 2,00 m x 0,5 m. Kivijalka ei ole enää yhtenäinen, koska siitä puuttuu kokonaan pohjoispääty.



Kuva 86. Yleiskuva kohteesta. Kuvassa vasemmalta oikealle Noora Savunen, Eva Gustafsson ja Tuire Autio. Kuvaussuunta: SE-NW. Kuvaaja: Liisa Jalkanen.

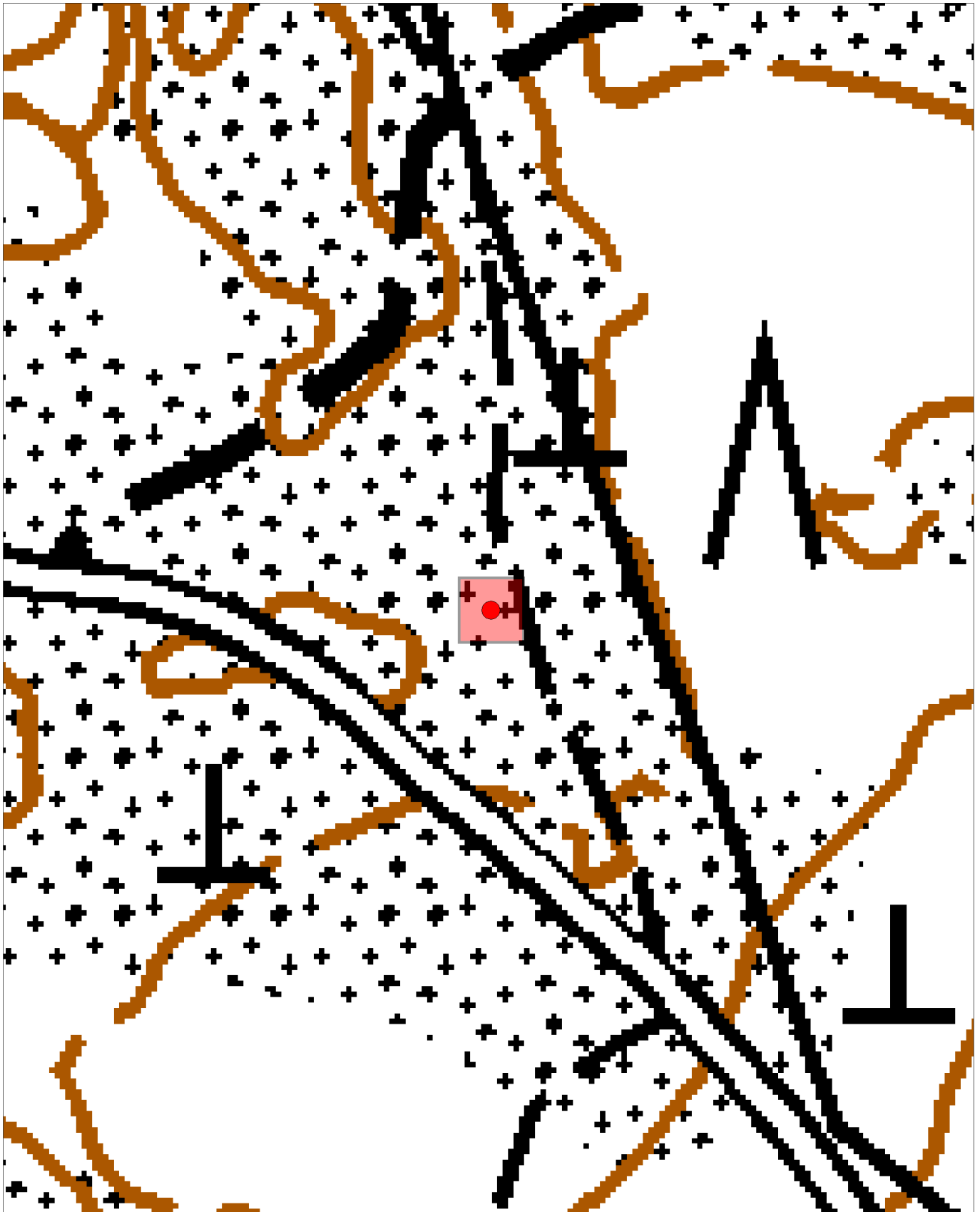
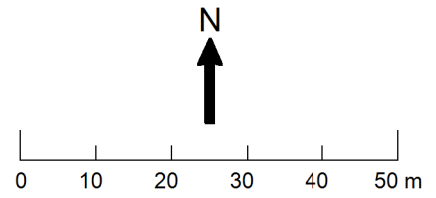
Kirkkonummi Bäckeskär
Peruskarttaote
Mk 1:20 000



ETRS-TM35FIN: P=6658049, I=354315
YKJ: P=6660846, I=3354426

Taustakartta © Maanmittauslaitos

Kirkkonummi Bäckeskärr
Aluerajauskartta
Mk 1:1000



ETRS-TM35FIN: P=6658049, I=354315
YKJ: P=6660846, I=3354426

Taustakartta © Maanmittauslaitos

16. Kirkkonummi Edö

PERUSTIEDOT

Muinaisjäännösstatus:	Muu kohde
Muinaisjäännöstyyppi:	Kivirakenteet
Tyypin tarkenne:	-
Ajoitus:	Ajoittamaton
Lukumäärä:	1
Ehdotus rauhoitusluokaksi:	-
Peruskartta:	K4224G / 203207 Porkkala
Koordinaatit (ETRS-TM35FIN):	x=6658851, y=354348, z=27,5 m mpy
Koordinaatit (YKJ):	x=6661649, y=3354458, z=27,5 m mpy
Koordinaattiselite:	Mitattu GPS-laitteella kivirakenteen keskeltä, korkeus arvioitu peruskartasta
Aluerajauksen pinta-ala:	n. 100 m ²
Aluerajauksen peruste:	Röykkiön laajuus
Aluerajauksen tarkkuus:	Tarkka
Etäisyystieto:	Kirkkonummen kirkolta 10 kilometriä etelälounaaseen
Kiinteistötunnus:	257-412-1-12
Aikaisemmat tutkimukset:	-
Aikaisemmat löydöt:	-

INVENTOINTI 2012

Aika:	9.5.2012
Inventoijat:	Sami Harju, Annu Mikkonen, Katri Toivakka, Petri Halinen
Havainnointiolosuhteet:	Hyvät
Kartat:	Peruskarttaote 1:20 000, aluerajauskartta 1:1000
Digikuvat:	89-92
Löydöt:	-

TUTKIMUSKERTOMUS

Sijainti ja maasto

Kohde sijaitsee Edön kallion itäpuolella, noin 150 metriä etelälounaaseen Edöntieltä haulikkoradalle johtavan polun alusta. Alue on puolustusvoimien käytössä. Kohde sijaitsee lähellä kallion koillisreunaa ja sen lähiympäristö on lähes kokonaan avokalliota.

Kohteen kuvaus

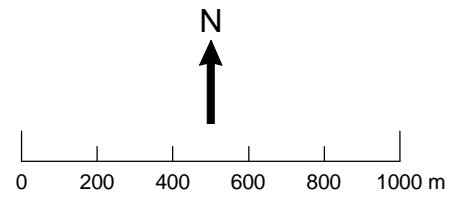
Kohde on erikokoisista (n. 0,2-0,5 metriä halkaisijaltaan) ja muotoisista kivistä koostuva J:n muotoinen rakennelma. Ulottuvuuksiltaan sen on noin 5,2 x 4,6 metriä ja noin 0,7 metriä korkea. Osa kivistä on selkeästi sammaloitunut.

Rakennelmassa on havaittavissa tiiltä, minkä lisäksi sen lähiympäristöstä löytyi lasia ja rautanaula. Rakennelmaa on mahdollisesti käytetty puolustusvoimien koulutustoiminnassa. Rakennelma on mahdollisesti tuhottu/uudelleenkäytetty esihistoriallinen röykkiö.



Kuva 90. Yleiskuva kivirakenteesta. Kuvaussuunta: SE-NW. Kuvaaja: Annu Mikkonen.

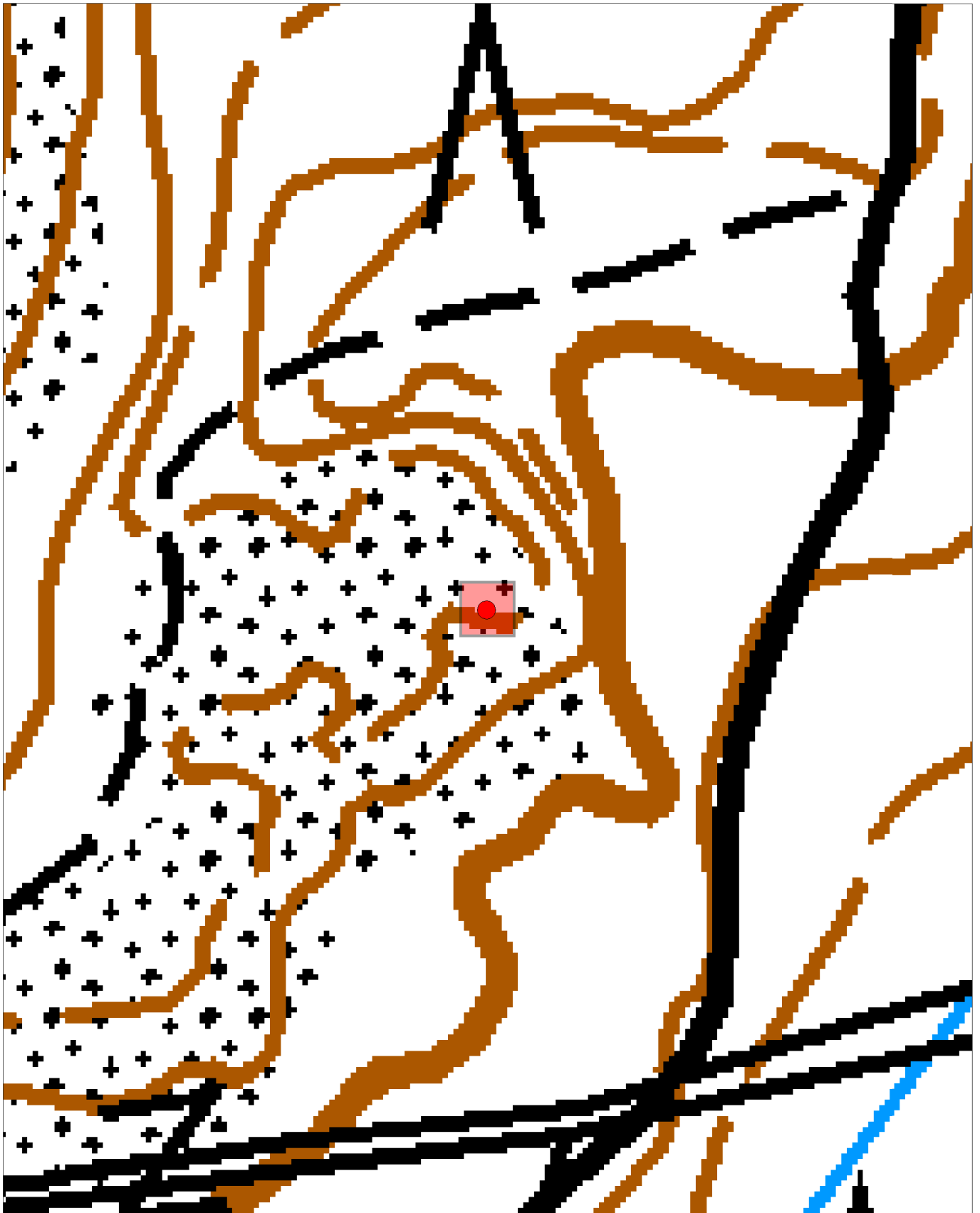
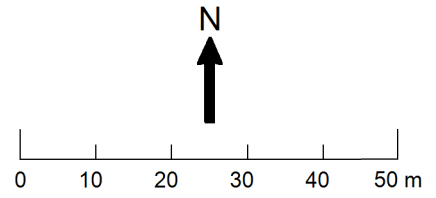
Kirkkonummi Edö
Peruskarttaote
Mk 1:20 000



ETRS-TM35FIN: P=6658851, I=354348
YKJ: P=6661648, I=3354459

Taustakartta © Maanmittauslaitos

Kirkkonummi Edö
Aluerajauskartta
Mk 1:1000



ETRS-TM35FIN: P=6658851, I=354348
YKJ: P=6661648, I=3354459

Taustakartta © Maanmittauslaitos

17. Kirkkonummi Mustalampi 1

PERUSTIEDOT

Muinaisjäännösstatus:	muu kohde
Muinaisjäännöstyyppi:	kulkuväylät
Tyypin tarkenne:	tiepenger
Ajoitus:	moderni
Lukumäärä:	1
Ehdotus rauhoitusluokaksi:	-
Peruskartta:	K4224G/203207 Porkkala
Koordinaatit (ETRS-TM35FIN) :	x=6657095, y=354054, z=10 m mpy
Koordinaatit (YKJ) :	y=6659891, x=3354164, z=10 m mpy,
Koordinaattiselite:	Mitattu GPS-laitteella tiepenkerein keskikohdasta; korkeus arvioitu peruskartasta
Aluerajauksen pinta-ala:	1600 m ²
Aluerajauksen peruste:	havaittujen rakenteiden perusteella
Aluerajauksen tarkkuus:	ohjeellinen
Etäisyystieto:	Kirkkonummen kirkolta 11,6 km lounaaseen
Kiinteistötunnus:	257-467-1-54
Aikaisemmat tutkimukset:	-
Aikaisemmat löydöt:	-

INVENTOINTI 2012

Aika:	8.5.2012
Inventoijat:	Wesa Perttola, Liisa Jalkanen, Tuire Autio, Noora Savunen
Havainnointiolosuhteet:	hyvät
Kartat:	peruskartta, aluerajauskartta
Digikuvat:	93-97
Löydöt:	-

TUTKIMUSKERTOMUS

Sijainti ja maasto

Kohde sijaitsee Upinniemessä Haukipääuddeniin vievän Mustalammentien länsipuolella. Tiepenger, joka on tehty suurista irtolohkareista sekä maa-aineksesta johtaa Telalahden rantaan. Tiepenger sijoittuu kallioiseen maastoon. Alueella oleva puusto koostuu sekametsästä ja heinittyneen käyttämättömänä olleen tiepenkerein vieressä kohoaa pitkä kallioalue, joka rajoittuu meren rantaan.

Kohteen kuvaus

Kohde koostuu seitsemästä eri osasta. Kohteeseen kuuluu tiepenger (rakenteet 1-3), kaksi kuoppaa, jotka sijaitsevat tiepenkerein keskivaiheilla (rakenne 4). Kohteeseen kuuluu lisäksi osia laiturin jäänteistä (5-7) (sisältää neljä paalua). Paalut sijaitsevat osaksi meressä ja kuivalla maalla. Kaksi paaluista (laiturin jäänteet) sijaitsevat kuivalla maalla vierekkäin puolittain maahan hautautuneena. Toisen paalun alla näkyy osittain paalua, mutta on epäselvää onko kyseessä kaksi eri paalua vai yksi suurempi paalu. Tiepenkerein (rakenne 1-3) leveys on noin 4 m ja korkeus n. 2-2,5 m. Penkerein

pituus on askelmitalla mitattuna noin 65 metriä. Tiepenkereellä sijaitsevien kuoppien koko on 2,0 x 1,7 x 0,4 m ja 1,6 x 1,2 x 0,4 m. Molemmat kuopat ovat muodoltaan neliskulmaisia.

1. rakenne: x=6659871, y=3354146, z=7,5 m mpy, tien pää merelle päin
2. rakenne: x=6659891, y=3354164, z=10 m mpy, tien käännyköhta
3. rakenne: x=6659893, y=3354210, z=10 m mpy, tien pää Mustalammentien puolella
4. rakenne: x=6659886, y= 3354167, z=10 m mpy, kuoppien keskikohta
5. laiturin jäännö: x=6659846, y= 3354141, z= 0 m mpy, laiturin paalu puoliksi vedessä
6. laiturin jäännö: x=6659843, y=3354142, z=0 m mpy, laiturin paalu puoliksi vedessä
7. laiturin jäännö: x=6659857, y= 3354129, z=0 m mpy, kahden paalun keskeltä



Kuva 93. Lähikuva paalusta. Kuvaussuunta: NW-SE. Kuvaaja: Tuire Autio.



Kuva 94. Yleiskuva paaluista. Kuvaussuunta: E-W. Kuvaaja: Tuire Autio.

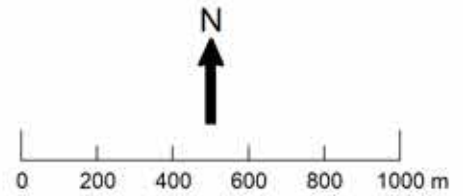


Kuva 95. Yleiskuva laiturin jäänteistä. Kuvassa Noora Savunen ja Wesa Perttola. Kuvaussuunta: E-W. Kuvaaja: Tuire Autio.



Kuva 96. Yleiskuva penkereestä. Kuvaussuunta: E-W. Kuvaaja: Tuire Autio.

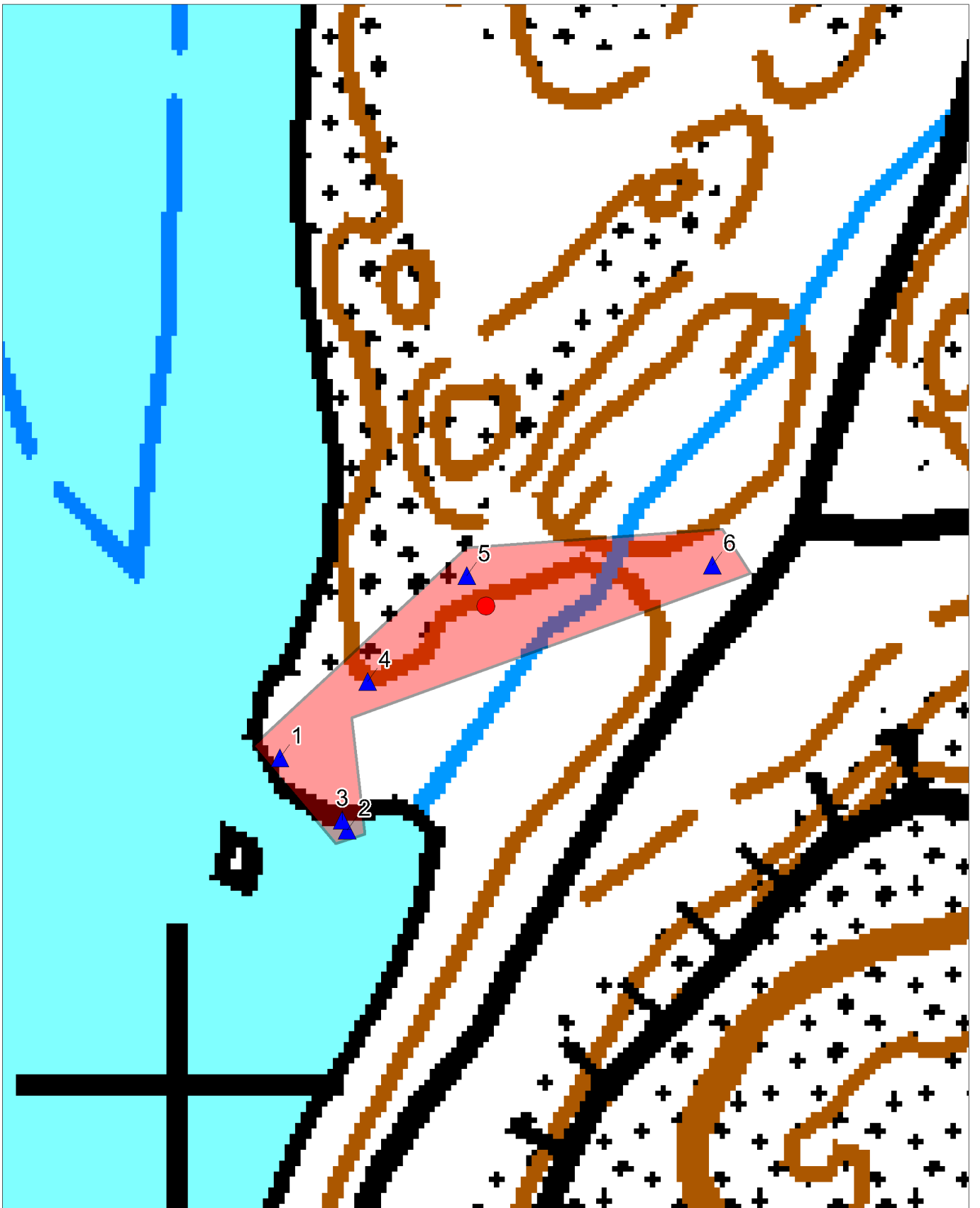
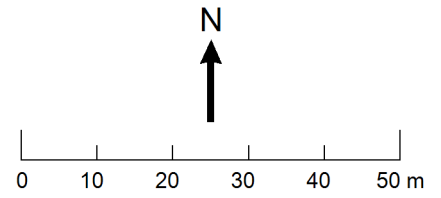
Kirkkonummi Mustalampi 1
Peruskarttaote
Mk 1:20 000



ETRS-TM35FIN: P=6657089, I=354057
YKJ: P=6659885, I=3354168

Taustakartta © Maanmittauslaitos

Kirkkonummi Mustalampi 1
Aluerajauskartta
Mk 1:1000



ETRS-TM35FIN: P=6657089, I=354057
YKJ: P=6659885, I=3354168

Taustakartta © Maanmittauslaitos

18. Kirkkonummi Mustalampi 2

PERUSTIEDOT

Muinaisjäännösstatus:	Muu kohde
Muinaisjäännöstyyppi:	Puolustusvarustukset
Tyypin tarkenne:	Ei määritelty
Ajoitus:	Moderni
Lukumäärä:	9
Ehdotus rauhoitusluokaksi:	-
Peruskartta:	K4224G / 203207 Porkkala
Koordinaatit (ETRS-TM35FIN):	x=6657222, y=354144, z=15 m mpy
Koordinaatit (YKJ):	x=6660018, y=3354254, z=15 m mpy
Koordinaattiselite:	Mitattu GPS-laitteella rakenteen 1 lounaisseinän keskikohdan ulokkeen kohdalta; korkeus arvioitu peruskartasta n. 730 m ²
Aluerajauksen pinta-ala:	n. 730 m ²
Aluerajauksen peruste:	Havaitut rakenteet
Aluerajauksen tarkkuus:	Ohjeellinen
Etäisyystieto:	Kirkkonummen kirkolta 11,4 kilometriä lounaaseen
Kiinteistötunnus:	257-467-1-54
Aikaisemmat tutkimukset:	-
Aikaisemmat löydöt:	-

INVENTOINTI 2012

Aika:	8.5.2012
Inventoijat:	Eva Gustavsson Eva, Heini Pulli, Essi Ruuskanen
Havainnointiolosuhteet:	Hyvät
Kartat:	peruskarttaote, aluerajauskartta
Digikuvat:	98-108
Löydöt:	-

TUTKIMUSKERTOMUS

Sijainti ja maasto

Kohde sijaitsee Mustalammentien kummallakin puolella, lähellä kiinteistöä numero 164. Kohteen ympäristö on kosteaa rämeikköä. Rakenteen 1 länsipuolella ja tien itäpuolella kulkee oja tien suuntaisesti. Kalliot rajaavat rakennetta 1 etelä- ja länsipuolella, sekä rakenteita 2-6 kaakkois- ja itäpuolella. Rakenteiden ympärillä kasvaa haapavoittoista sekametsää.

Kohteen kuvaus

Kohde koostuu kuudesta betonirakenteesta, jotka ovat osittain maan alla ja osittain maan pinnalla. Rakenteet liittyvät luultavasti vuokra-ajan rakennustoimintaan, mutta käyttötarkoitus jäi epäselväksi. Maanpinnalla on näkyvissä enimmäkseen perustuksien osia. Suurin osa rakenteista jäi maanpinnan alapuolelle ja niiden havainnointi oli mahdotonta, sillä ne olivat joko täynnä vettä tai kokonaan peittyneet maan alle. Rajojen havainnoinnin apuna käytettiin kairaa.

Rakenne 1 on askelmitalla mitattuna 24 m pitkä ja 8 m leveä betonirakenne koillis-lounaissuunnassa, tien länsipuolella. Rakenteen näkyvät osat sijoittuvat sen luoteispuolelle ja ovat

n. 0,5 m korkeita ja 35 cm leveitä. Suurin osa rakenteesta on kiinteää, pitkää rakennetta, joka on mahdollisesti seinän perustusta. Rakenteessa on suorakulmaisia ulokkeita sekä korokkeita. Lisäksi mahdollisesta seinärakenteesta lähtee siksak-mallinen rakenne itään päin, jonka läpi menee tällä hetkellä vettä. Kairauksen perusteella rakenne jatkuu maan alla suurin piirtein suorakulmion mallisena, mutta kaakkoispuolella maanpinnalla näkyy vain satunnaisia tiili- ja betonikasoja. Rakenteen sisältä löytyy tiiltä, lasia ja huokoista, mustaa, murenevaa ainesta, jossa on hiilen palasia. Aines muodostaa pienen tiilen- ja laastinsekaisen kasan rakenteen eteläkulmassa. Rakenteen eteläpuolista kalliota on porausjälkien perusteella louhittu ja se jatkuu etelään harjanteena. Kallion päällä on rautakeppi sekä piikkilangalla ympäröity koivu. Rautakeppi on 86 cm korkea kuusikulmio, jossa on reikä keskellä. Se seisoo vinossa, n. 14 m päässä kallion porausjäljistä.

Rakenteet 2-6 sijaitsevat tien itäpuolella. Rakenteet 2-5 muodostavat koillis-lounaissuuntaisen, yhden yhtenäisen kokonaisuuden, joka on n. 29 m pitkä ja 24 m leveä. Rakenteiden ympäristöstä löytyy tiiltä, lasia, laastia ja harmaata, sileää massaa. Lisäksi maasta tuli esiin rakenteiden 2 ja 3 eteläpuolella kolme putkea, jotka johtivat maan alle. Rakenteet 2 ja 3 ovat U:n muotoisia, suorakulmaisia betonirakenteita, jotka ovat n. 1 m korkuisia ja joissa molemmissa on n. 12 rautapulttia. Niiden pohjoispuolella sijaitsee rakenne 4, johon kuuluu kolme 1 x 2 m kokoista n. 10 cm korkeaa betonirakennelmaa. Keskimmaisessä rakennelmassa on 6 aukkoa, ja idän puoleisessa rautatapit. Rakenne 5 on suuri labyrinttimainen betonirakennelma. Se on suurimmaksi osaksi maanpinnan alapuolella, ja näkyvät osat ovat täynnä vettä, joten sen tarkempi tarkastelu oli mahdotonta. Rakenteen funktio jäi epäselväksi, päällepäin se näyttää mutkittelevalta kellarilta tai puolustusrakenteelta. Rakenteen seinistä ja lattiasta tuli ulos erimuotoisia putkia ja tappeja ja rakenteen eteläpuolella oli maanpinnalla säilynyt hiukan laattalattiaa. Rakenne on siis mahdollisesti ollut monikerroksinen, mihin myös rautatapit viittaavat. Rakenteen lopullisia rajoja oli hankala määrittää, sillä ne saattoivat jatkua maan alla, joten rajaus tehtiin näkyvien rakenteiden perusteella.

Rakenne 6 sijaitsee askelmitalla n. 33 m etelään rakenteen 2 eteläpuolella sijaitsevasta muurista. Rakenne on 6 x 1,5 m kokoinen, suorakaiteen muotoinen allas.

Rakenne 7 koostuu kivijalasta, joka sijaitsee Haukipääntien loppupäässä, tien risteyksestä 12,5 m luoteeseen. Kivijalka on osaksi peittynyt maa-aineksesta sekä kasvillisuudesta: sammaleista, jäkälästä sekä puista, joista osa on kuolleita. Kohteen mitat ovat: n. 6 x 4 x 0,8 m. Kivijalka koostuu luonnonkivistä, joiden väleissä on betonia. Rakenteen keskeltä löytyy betonilaatta sekä kaakkoisnurkassa luonnonkivessä on näkyvissä poranjälki. Rakenne 8 on mahdollinen kivijalka, joka on miltei kokonaan peittynyt maa-ainekseen ja sitä on vaikea havaita. Se on mahdollisesti samaa rakennetta rakenteen 7 kanssa. Kohteen ympäristössä on paljon kiviä, jotka ovat mahdollisesti syntyneet talon purkamisesta. Rakenne 9 on betoninen allas tai kaivo, joka on kooltaan 1,5 x 2,2 x 0,7 m.

Rakenteiden GPS-koordinaatit (ETRS-TM35FIN) :

- rakenne 1: x=6657222, y=354144, z=15, piste otettu rakenteen 1 lounaisseinän keskikohdan ulokkeen päältä.
- rakenne 3: x=6657172, y=354188, z=16, piste otettu rakenteen 3 päältä, keskeltä.
- rakenne 6: x=6657148, y=354174, z=17, piste otettu altaan itäreunasta.
- rakenne 7: x=6657286, y=354172, z=7,5, piste otettu rakenteen keskeltä
- rakenne 8: x=6657292, y=354157, z=7,5, piste otettu rakenteen keskeltä
- rakenne 9: x=6657264, y=354143, z=7,5, piste otettu rakenteen keskeltä



Kuva 98. Lähikuva rakenteen 1 keskellä sijaitsevasta rakennelmasta. Kuvaussuunta: SE-NW. Kuvaaja: Heini Pulli.



Kuva 99. Yleiskuva rakenteesta 1. Kuvaussuunta: N-S. Kuvaaja: Heini Pulli.



Kuva 103. Yleiskuva rakenteille 2-6 päin. Kuvaussuunta: NE-SW. Kuvaaja: Essi Ruuskanen.



Kuva 104. Yleiskuva rakenteesta 2-3. Kuvaussuunta: SW-NE. Kuvaaja Essi Ruuskanen.

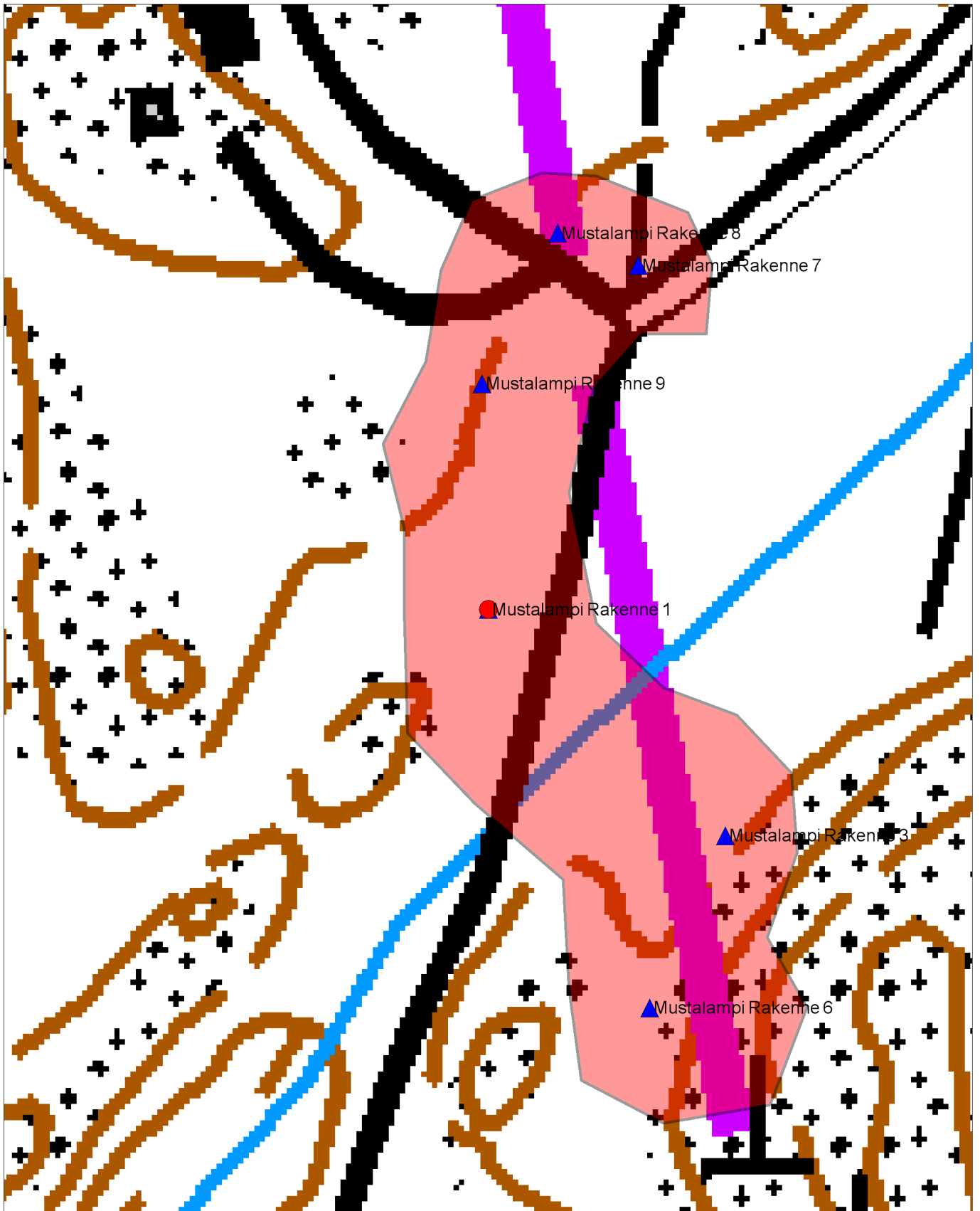
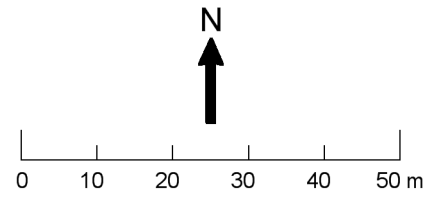


Kuva 107. Lähikuva kivijalasta (rakenne 7). Kuvaussuunta: S-N. Kuvaaja: Noora Savunen.



Kuva 108. Lähikuva mahdollisesta kaivosta tai altaasta (rakenne 9). Kuvaussuunta: NW-SE. Kuvaaja: Noora Savunen.

Kirkkonummi Mustalampi 2
Aluerajauskartta
Mk 1:1000



Taustakartta © Maanmittauslaitos

19. Kirkkonummi Mustalampi 3

PERUSTIEDOT

Muinaisjäännösstatus:	muu kohde
Muinaisjäännöstyyppi:	kivirakenteet
Tyypin tarkenne:	kellari
Ajoitus:	moderni
Lukumäärä:	1
Ehdotus rauhoitusluokaksi:	-
Peruskartta:	K4224G/203207 Porkkala
Koordinaatit (ETRS-TM35FIN):	x=6657125, y=354153, z= 10,6 m mpy
Koordinaatit (YKJ):	x=6659921, y=3354263, z= 10,6 m mpy
Koordinaattiselite:	Mitattu GPS-laitteella kellarin oviaukon edestä, korkeus arvioitu peruskartasta
Aluerajauksen pinta-ala:	n. 40 m ²
Aluerajauksen peruste:	havaittujen rakenteiden perusteella
Aluerajauksen tarkkuus:	ohjeellinen
Etäisyystieto:	Kirkkonummen kirkolta 13,4 kilometriä lounaaseen
Kiinteistötunnus:	257-467-1-54
Aikaisemmat tutkimukset:	-
Aikaisemmat löydöt:	-

INVENTOINTI 2012

Aika:	8.5.2012
Inventoijat:	Wesa Perttola, Liisa Jalkanen, Tuire Autio, Noora Savunen
Havainnointiolosuhteet:	hyvät
Kartat:	peruskartta, aluerajauskartta
Digikuvat:	109-114
Löydöt:	-

TUTKIMUSKERTOMUS

Sijainti ja maasto

Kohde sijaitsee Upinniemessä, Haukiniemeen vievän tien ja Mustalammen välissä. Kellarin sijainti on noin 40 metriä pohjoiseen lammen rantaan johtavalta tieltä. Alue on kallioperältään kumpuilevaa ja kasvillisuus on paikalla avonaista heinä- ja sammalpeitteistä harvaa metsämaastoa. Kohteen ympärillä kasvaa paljon katajaa.

Kohteen kuvaus

Kellarin sisätilan mitat ovat: leveys 3,4 m x pituus 4,4 x 2 m (korkein kohta, keskiosa) ja seinän vierestä mitattuna kellarin matalin seinäkorkeus on 1,6 m. Betonirakenteessa näkyy sisäpuolella laudoitusjäljet ja kaksi mahdollista ilmanvaihtohormia, joiden mitat ovat n. leveys 0,2 m x korkeus 0,3 m. Keskilinjan kohdalla katossa kulkee 10 cm leveä rautainen palkki koko katon pituudelta. Kellarikumpu on n. 2,6 m korkea. Koordinaatit ovat mitattu kellarin oven edestä.



Kuva 112. Yleiskuva kellarin ovelta. Kuvaussuunta: S-N. Kuvaaja: Tuire Autio.



Kuva 113. Yleiskuva kellarin sisätiloista. Kuvaussuunta: S-N. Kuvaaja: Tuire Autio.

20. Kirkkonummi Mustalampi 4

PERUSTIEDOT

Muinaisjäännösstatus:	muu kohde
Muinaisjäännöstyyppi:	kivirakenteet
Tyypin tarkenne:	ei määritelty
Ajoitus:	moderni
Lukumäärä:	1
Ehdotus rauhoitusluokaksi:	-
Peruskartta:	K4224G/203207 Porkkala
Koordinaatit (ETRS-TM35FIN) :	x=6657252, y=354319, z= 8,1 m mpy
Koordinaatit (YKJ):	x=6660048, y=3354429, z= 8,1 m mpy
Koordinaattiselite:	Mitattu GPS-laitteella padon edestä; korkeus arvioitu peruskartasta
Aluerajauksen pinta-ala:	n. 400 m ²
Aluerajauksen peruste:	havaittujen rakenteiden perusteella
Aluerajauksen tarkkuus:	ohjeellinen
Etäisyystieto:	Kirkkonummen kirkolta n. 11,4 km lounaaseen
Kiinteistötunnus:	257-467-1-54
Aikaisemmat tutkimukset:	-
Aikaisemmat löydöt:	-

INVENTOINTI 2012

Aika:	8.5.2012
Inventoijat:	Wesa Perttola, Liisa Jalkanen, Tuire Autio, Noora Savunen
Havainnointiolosuhteet:	hyvät
Kartat:	peruskartta, aluerajauskartta
Digikuvat:	115-118
Löydöt:	-

TUTKIMUSKERTOMUS

Sijainti ja maasto

Pato sijaitsee Upinniemellä Mustalammen luoteisnurkassa olevalla sekametsä- ja rämealueella. Padolle on matkaa lammen rannasta n. 20 m luoteeseen ja Mustalammentieltä n. 120 m kaakkoon. Mustalampi laskee valuma-altaaseen purona, josta padon kautta kulkeva puro laskee toiseen alempana olevaan altaaseen. Pato on merkitty myös peruskarttaan.

Kohteen kuvaus

Kohde on suurista kivistä ja teräsputkista rakennettu moderni pato. Putkien läpi vesi laskee alempana olevaan altaaseen. Pato on n. 10 m pitkä, 0,6 leveä ja korkeus 0,3-0,7 m korkea. Pituusmitta on otettu askelmittoina.

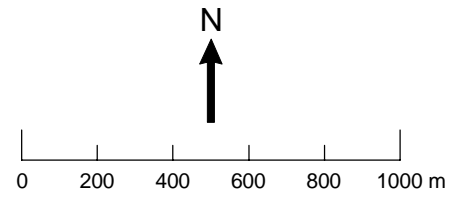


Kuva 116. Lähikuva padosta. Kuvaussuunta: S-N. Kuvaaja: Tuire Autio.



Kuva 117. Yleiskuva padosta. Kuvaussuunta: W-E. Kuvaaja: Tuire Autio.

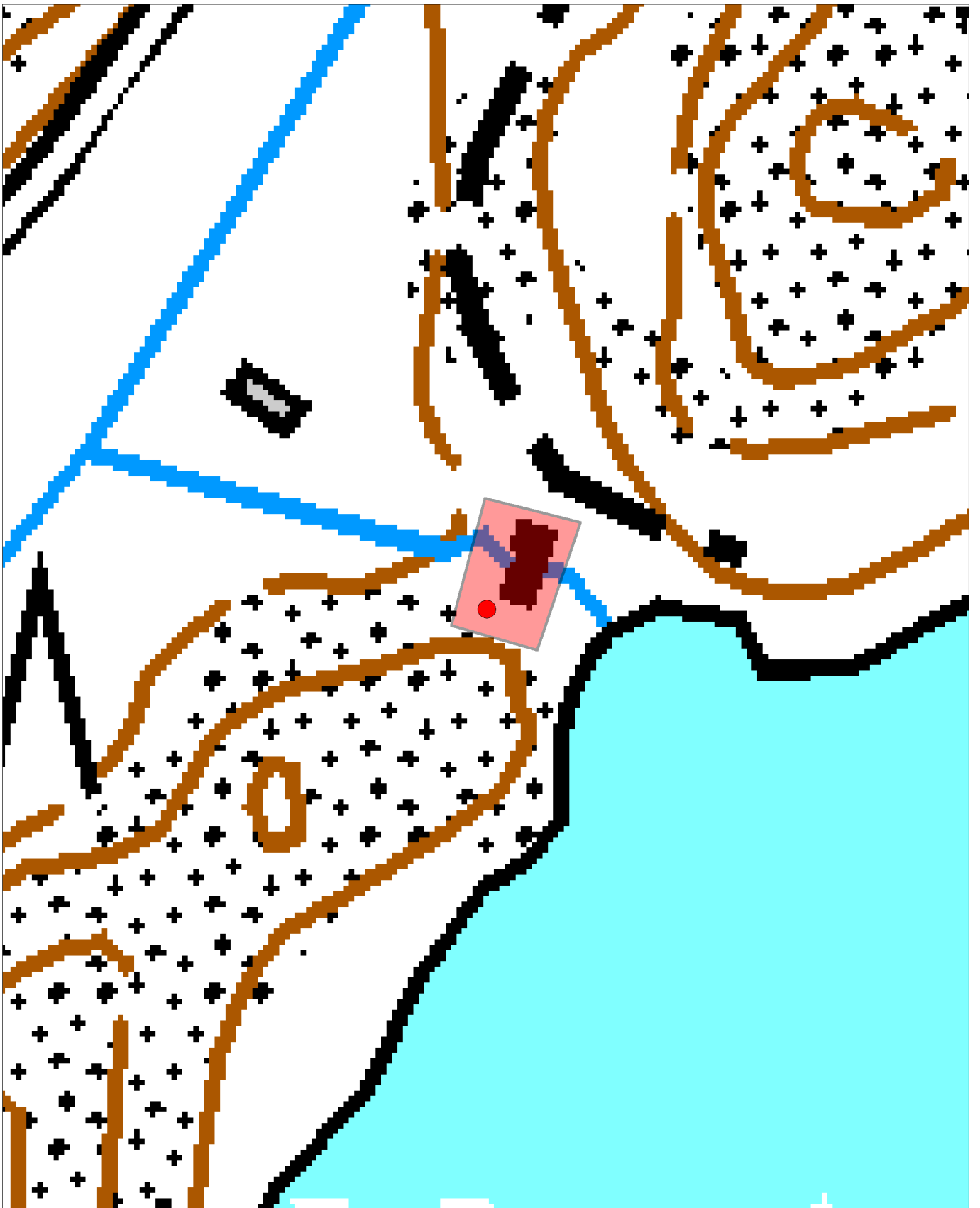
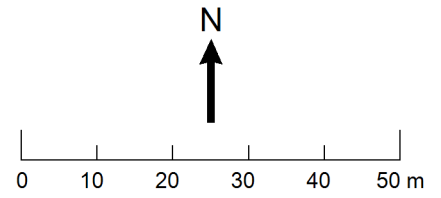
Kirkkonummi Mustalampi 4
Peruskarttaote
Mk 1:20 000



ETRS-TM35FIN: P=6657252, I=354318
YKJ: P=6660048, I=3354429

Taustakartta © Maanmittauslaitos

Kirkkonummi Mustalampi 4
Aluerajauskartta
Mk 1:1000



ETRS-TM35FIN: P=6657252, I=354318
YKJ: P=6660048, I=3354429

Taustakartta © Maanmittauslaitos

21. Kirkkonummi Mustalampi 5

PERUSTIEDOT

Muinaisjäännösstatus:	muu kohde
Muinaisjäännöstyyppi:	puolustusvarustukset
Tyyppin tarkenne:	ei määritelty
Ajoitus:	moderni
Lukumäärä:	1
Ehdotus rauhoitusluokaksi:	-
Peruskartta:	K4224G/203207 Porkkala
Koordinaatit (ETRS-TM35FIN) :	x=6657251, y=354263, z= 10,6 m mpy
Koordinaatit (YKJ) :	x=6660047, y=3354373, z = 10,6 m mpy
Koordinaattiselite:	Mitattu GPS-laitteella rakennuksen edestä; korkeus arvioitu peruskartasta
Aluerajauksen pinta-ala:	n. 80 m ²
Aluerajauksen peruste:	havaittujen rakenteiden perusteella
Aluerajauksen tarkkuus:	ohjeellinen
Etäisyystieto:	Kirkkonummen kirkolta 11,4 kilometriä lounaaseen
Kiinteistötunnus:	257-467-1-54
Aikaisemmat tutkimukset:	-
Aikaisemmat löydöt:	-

INVENTOINTI 2012

Aika:	8.5.2012
Inventoijat:	Wesa Perttola, Liisa Jalkanen, Tuire Autio, Noora Savunen
Havainnointiolosuhteet:	hyvät
Kartat:	peruskartta, aluerajauskartta
Digikuvat:	119-121
Löydöt:	-

TUTKIMUSKERTOMUS

Sijainti ja maasto

Betoniharkkorakennus sijaitsee Upinniemessä Mustalammen luoteispuolella lammen ja Mustalammentien välissä. Lammen rantaan kohteelta on matkaa n. 75 m kaakkoon ja tielle saman verran luoteeseen. Alue on alavilta osiltaan rämettä. Rakennuksen takana sijaitsee 25 metrin päässä puro, joka johtaa lopulta Mustalampi 4:n padolle. Kolmen metrin päästä betoniharkkorakennukselta lounaaseen päin alkaa suuri kallioalue nousemaan loivasti ylöspäin. Kalliorinne suojaa rakennusta toiselta sivulta.

Kohteen kuvaus

Betoniharkkorakennuksen koko ulkopuolelta mitattuna on 7 x 4 x 3 m ja sisäpuolelta 6,1 x 3,0 m x 2,2 m. Rakennuksen ikkuna-aukot suuntaavat kaakkoon ja koilliseen, lounaan puolelta puuttuu seinä lähes kokonaan. Rakennus on tehty betonista ja tiilestä. Sisällä on paljon rikkoutunutta punaista tiiltä sekä rakenteen kappaleita. Lisäksi mukana on paljon nykyajan roinaa.



Kuva 120. Yleiskuva kohteesta. Kuvassa Noora Savunen ja Liisa Jalkanen. Kuvaussuunta: W-E. Kuvaaja: Tuire Autio.



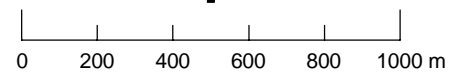
Kuva 121. Lähikuva kohteen sisälle. Kuvassa Noora Savunen ja Liisa Jalkanen. Kuvaussuunta: N-S. Kuvaaja: Tuire Autio.

Kirkkonummi Mustalampi 5

Peruskarttaote

Mk 1:20 000

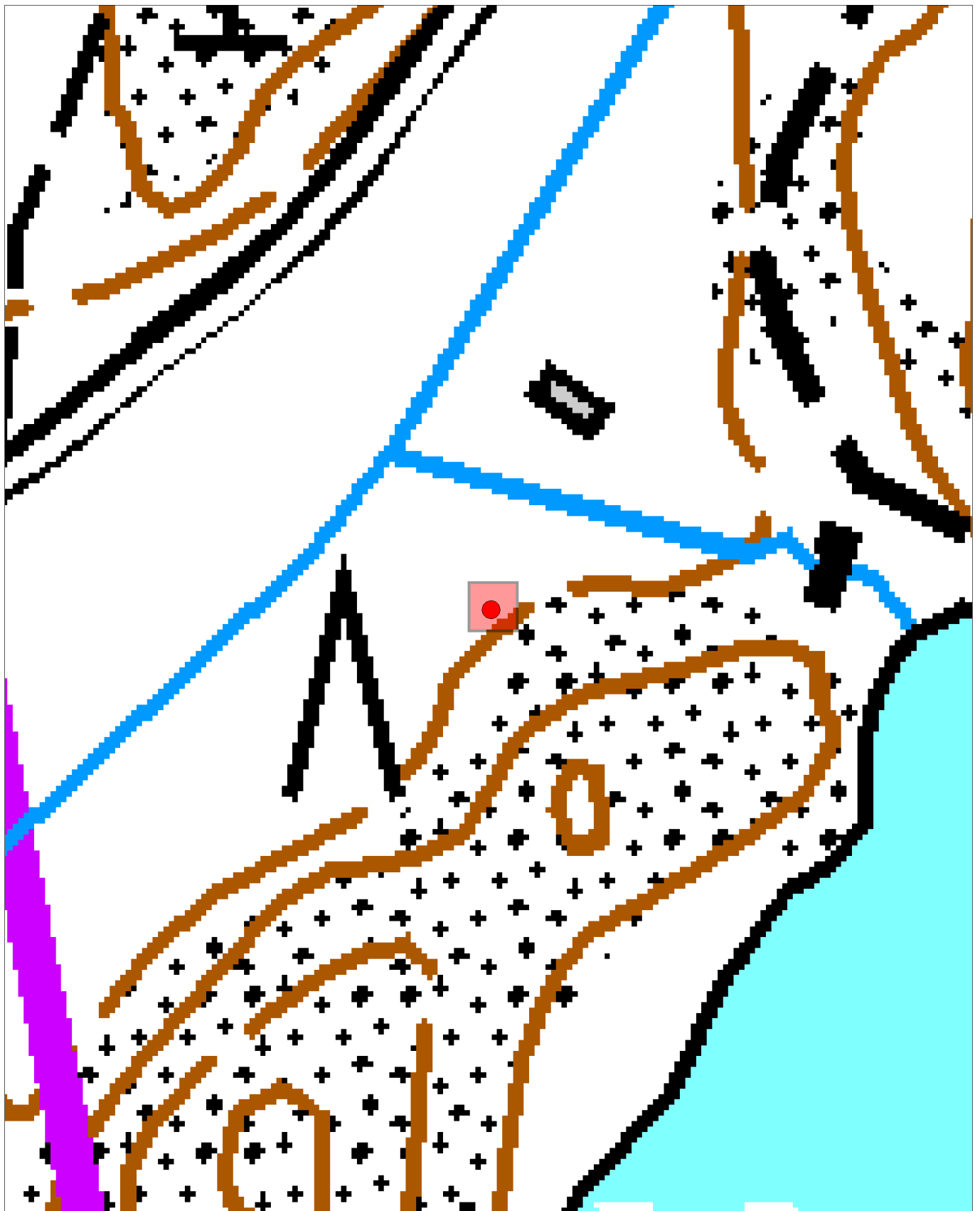
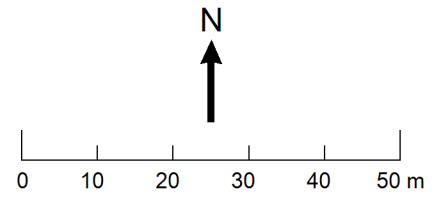
N



ETRS-TM35FIN: P=6657252, I=354262
YKJ: P=6660048, I=3354373

Taustakartta © Maanmittauslaitos

Kirkkonummi Mustalampi 5
Aluerajauskartta
Mk 1:1000



ETRS-TM35FIN: P=6657252, I=354262
YKJ: P=6660048, I=3354373

Taustakartta © Maanmittauslaitos

22. Kirkkonummi Pampskatan 4

PERUSTIEDOT

Muinaisjäännösstatus:	Muu kohde
Muinaisjäännöstyyppi:	Taide, muistomerkit
Tyypin tarkenne:	Kaiverrukset
Ajoitus:	Moderni
Lukumäärä:	1
Ehdotus rauhoitusluokaksi:	2
Peruskartta:	K4223H/203207 Porkkala
Koordinaatit (ETRS-TM35FIN):	x=6650482, y=354565, z=1 m mpy
Koordinaatit (YKJ):	x=6653275, y=3354675, z=1 m mpy
Koordinaattiselite:	mitattu GPS-laitteella kaiverruksia sisältävän kiven vierestä, korkeus arvioitu peruskartasta
Aluerajauksen pinta-ala:	n. 290 m ²
Aluerajauksen peruste:	Havaitut rakenteet
Aluerajauksen tarkkuus:	Ohjeellinen
Etäisyystieto:	Kirkkonummen kirkolta 17,9 kilometriä lounaaseen
Kiinteistötunnus:	257-470-2-44
Aikaisemmat tutkimukset:	-
Aikaisemmat löydöt:	-

INVENTOINTI 2012

Aika:	11.5.2012
Inventoijat:	Essi Ruuskanen, Eva Gustavsson, Heini Pulli, Karoliina Niska, Sisko Pajari
Havainnointiolosuhteet:	huonot
Kartat:	peruskarttaote, aluerajauskartta
Digikuvat:	122-124
Löydöt:	-

TUTKIMUSKERTOMUS

Sijainti ja maasto

Kohde sijaitsee niemen itäpuolella rannalla, Pampskatanin kaakkoiskulmasta noin 40 metrin päässä. Inventointihetkellä kaiverruskivi oli 7 metrin etäisyydellä rannasta. Rantaa reunustaa kivikkoinen kallio.

Kohteen kuvaus

Kivi, jossa on venäjänkielisiä kaiverruksia, on 2 metriä pitkä, leveydeltään 1,15 metriä ja korkeudeltaan 70 cm. Kivi on laakea ja sileä, ja kaiverrukset ovat melko hyvin havaittavissa. Kiveen on kaiverrettu kolme erilaista tekstiä. Rannan puolelta katsottuna kiven vasemmassa laidassa on teksti: нас юоесса 49 г. Toisen sanan ensimmäisestä kirjaimesta oli vaikea saada selvää, mutta se näytti eniten kirjaimelta ю. Kirjoituksen viereen oli kaiverrettu ankkuri. Keskimäinen kaiverrus on: А.И. Федороъ сибирь 1952. Kiven oikeassa laidassa on teksti: ШИМАНСКИЙ СЕРГЕИ Россия, jonka viereen on myös kaiverrettu ankkuri.

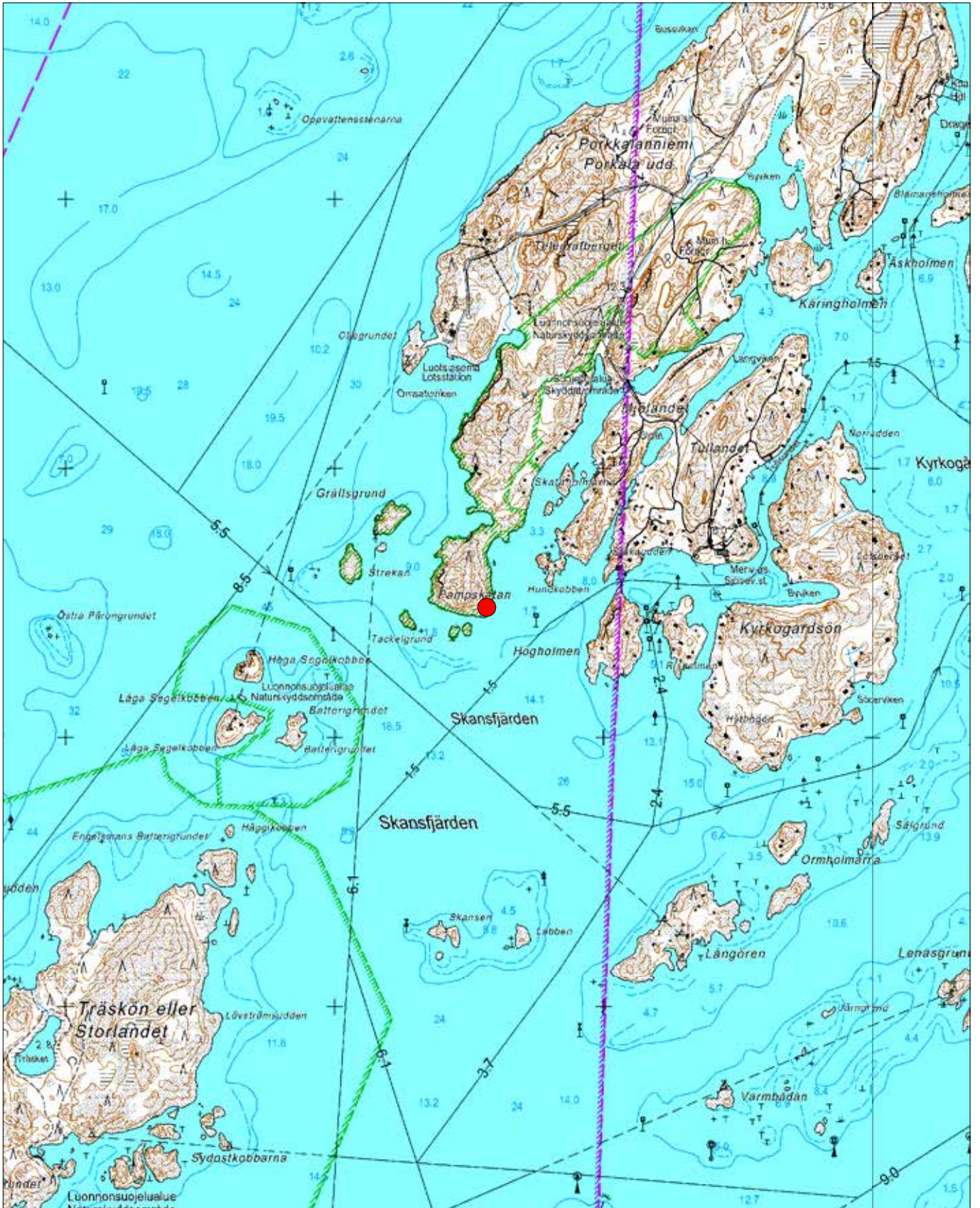
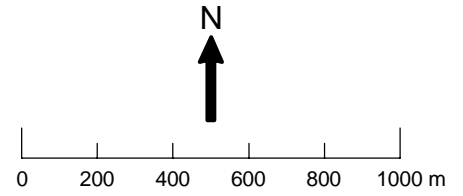


Kuva 122. Yleiskuva kaiverruskivistä. Kuvaussuunta: W-E. Kuvaaja: Karoliina Niska.



Kuva 123. Lähikuva kirjoituksista. Kuvaussuunta: W-E. Kuvaaja: Karoliina Niska.

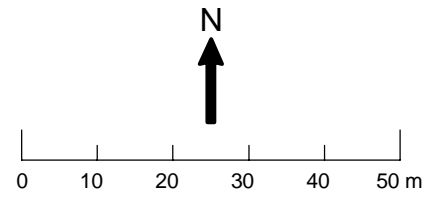
Kirkkonummi Pampskatan 4
Peruskarttaote
Mk 1:20 000



ETRS-TM35FIN: P=6650482, I=354565
YKJ: P=6653275, I=3354675

Taustakartta © Maanmittauslaitos

Kirkkonummi Pampskatan 4
Aluerajauskartta
Mk 1:1000



Taustakartta © Maanmittauslaitos

23. Kirkkonummi Träskmossen

PERUSTIEDOT

Muinaisjäännösstatus:	Muu kohde
Muinaisjäännöstyyppi:	Asuinpaikat
Tyypin tarkenne:	Talonpohjat
Ajoitus:	Moderni
Lukumäärä:	1
Ehdotus rauhoitusluokaksi:	-
Peruskartta:	L4131C / 203208, 203211 Porkkala
Koordinaatit (ETRS-TM35FIN):	x=6668028, y=363170, z=23-25 m mpy
Koordinaatit (YKJ):	x=6670829, y=3363285, z=23-25 m mpy
Koordinaattiselite:	Mitattu GPS-laitteella talonpohjasta koillisessa olevan pellon keskeltä, korkeus arvioitu peruskartasta
Aluerajauksen pinta-ala:	n. 11 300 m ²
Aluerajauksen peruste:	Alue rajattiin havaittujen pelto-ojitusten perusteella
Aluerajauksen tarkkuus:	Tarkka
Etäisyystieto:	Kirkkonummen kirkolta 5,5 kilometriä itään
Kiinteistötunnus:	257-465-2-67
Aikaisemmat tutkimukset:	-
Aikaisemmat löydöt:	-

INVENTOINTI 2012

Aika:	8.5.2012
Inventoijat:	Sami Harju, Annu Mikkonen, Katri Toivakka, Petri Halinen
Havainnointiolosuhteet:	Hyvät
Kartat:	Peruskarttaote 1:20 000, aluerajauskartta 1:2000
Digikuvat:	125-130
Löydöt:	-

TUTKIMUSKERTOMUS

Sijainti ja maasto

Kohde sijaitsee Finnträskin lounaispäädyssä, noin 400 metriä Vesimyllyntieltä pohjoiseen. Matkaa kohteelta rantaan on noin 25 metriä luoteis-pohjoiseen. Maasto on turvepitoista sekametsää, alueen itä- ja eteläreunoja reunustavat kallionrinteet.

Kohteen kuvaus

Alueella on havaittavissa talonjäänteet, kaivantoja ja ojia. Ojien perusteella talonpohja on 8 x 10 metriä ja sen sisällä on kaksi liesikumppua. Liesikummuista toinen on kooltaan 2 x 3 metriä (rakenne 1) ja toinen 3 x 3,5 metriä (rakenne 2). Rakenne 1:stä löydettiin uuninluukku, joka valokuvattiin tarkempaa tunnistamista varten. Kummuista kaksi metriä itään on vanha öljytankki, joka on helposti havaittavissa kauempaakin. Tankista kaksi metriä kaakkoon on laudoilla reunoilta tuettu kaivo/maakellari (rakenne 3), joka on kooltaan 1,4 x 1,4 metriä. Liesikummuista 15 metriä pohjoisluoteeseen sijaitsee neliömäinen kuoppa (rakenne 4), joka on kooltaan 1,5 x 1,6 metriä.

Talonjäänteistä koilliseen ja lounaaseen on ojia yhteensä 24 kappaletta, joista 16 kpl sijaitsee talonjäänteiden lounais- ja 8 kpl koillispuolella. Ojien välinen etäisyys on 10 metriä ja ojat ovat pituudeltaan 10–15 metriä pitkiä.

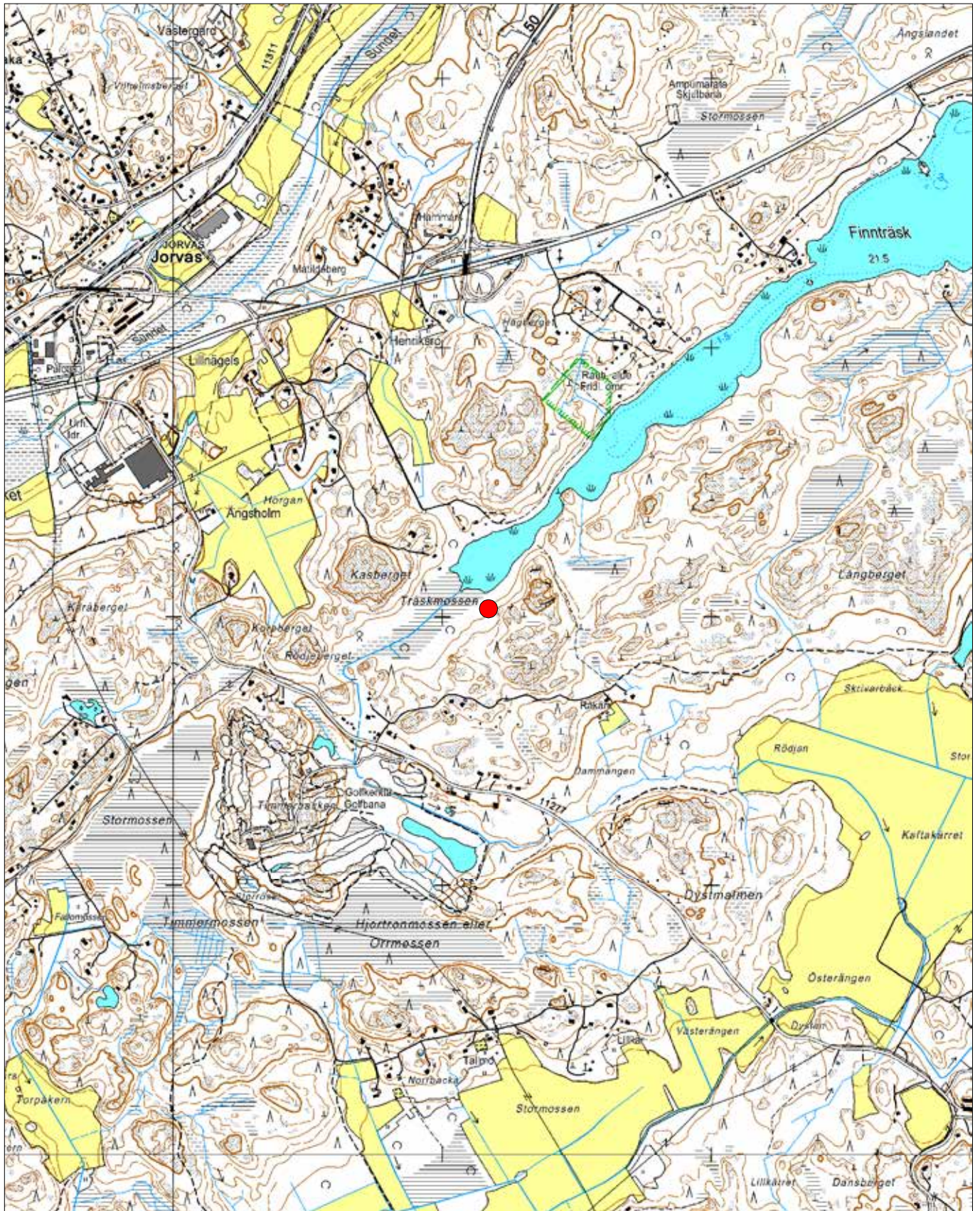
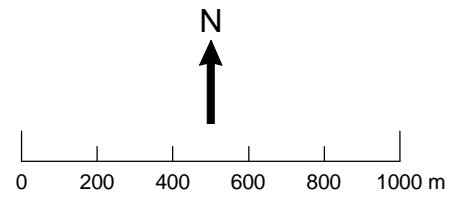
Rakenteiden GPS-koordinaatit (ETRS-TM35FIN):

1. rakenne: x=6668030, y=363154, z=24 m mpy, liesikumpu 1
2. rakenne: x=6668028, y=363155, z=24 m mpy, liesikumpu 2
3. rakenne: x=6668025, y=363161, z=23 m mpy, laudoitettu kaivo/kellari
4. rakenne: x=6668028, y=363144, z=23 m mpy, neliön mallinen kuoppa



Kuva 128. Kaivo/kellarirakenne ja talonpohjan päällä sijaitseva öljytankki. Kuvaussuunta: SE-NW. Kuvaaja: Annu Mikkonen.

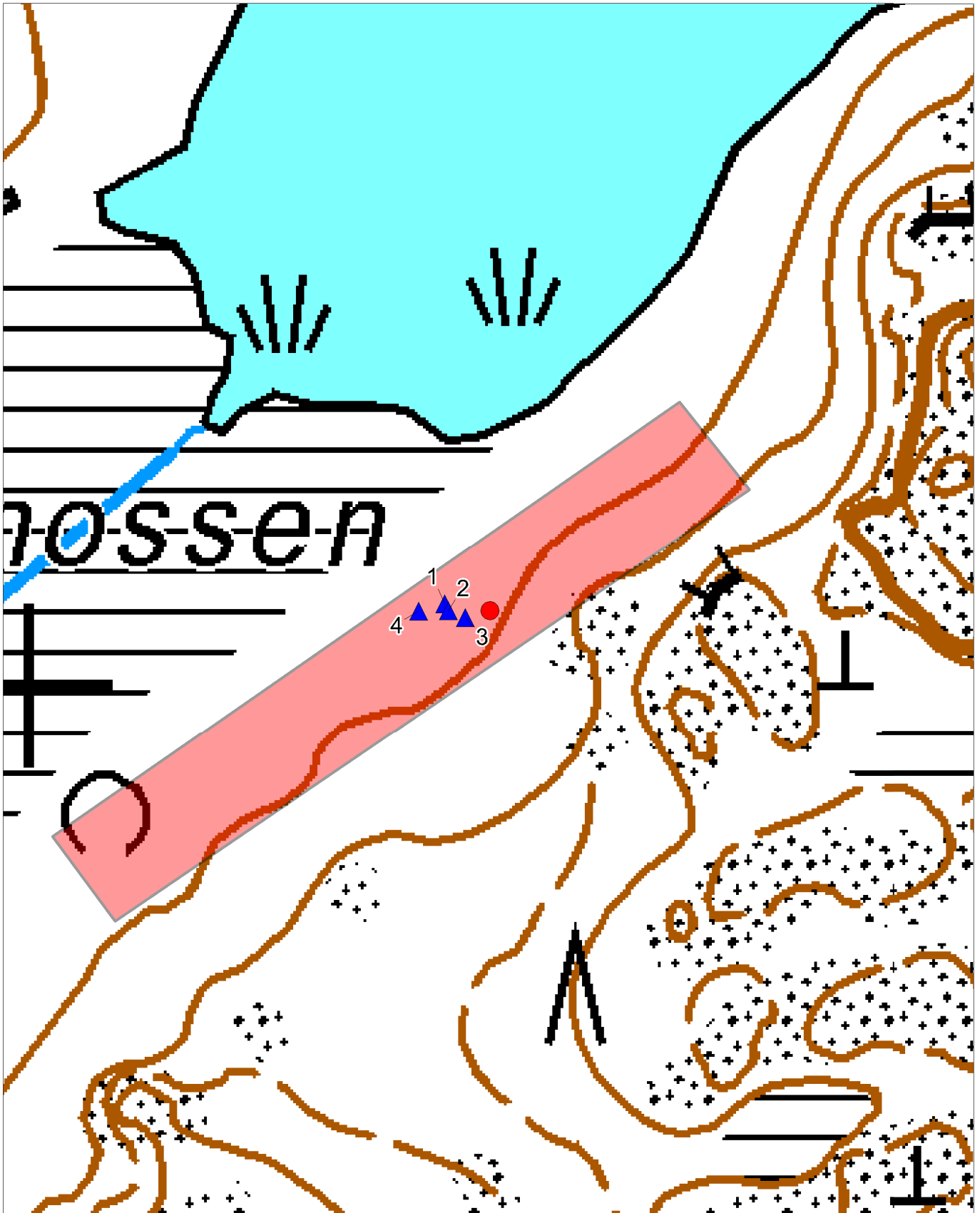
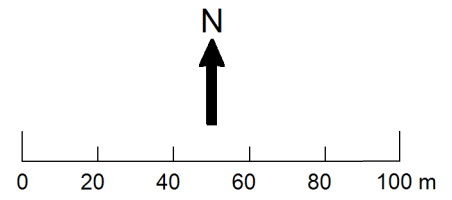
Kirkkonummi Träskmossen
Peruskarttaote
Mk 1:20 000



ETRS-TM35FIN: P=6668028, I=363170
YKJ: P=6670828, I=3363285

Taustakartta © Maanmittauslaitos

Kirkkonummi Träskmossen
Aluerajauskartta
Mk 1:2000



ETRS-TM35FIN: P=6668028, I=363170
YKJ: P=6670828, I=3363285

Taustakartta © Maanmittauslaitos

24. Kirkkonummi Valkolampi

PERUSTIEDOT

Muinaisjäännösstatus:	muu kohde
Muinaisjäännöstyyppi:	kivirakenteet
Tyypin tarkenne:	röykkiöt
Ajoitus:	moderni
Lukumäärä:	4
Ehdotus rauhoitusluokaksi:	-
Peruskartta:	K4224G/203207 Porkkala
Koordinaatit (ETRS-TM35FIN) :	x=6659396, y=354202, z= 17,5 m mpy
Koordinaatit (YKJ) :	x=6662193, y=3354312, z= 17,5 m mpy
Koordinaattiselite:	Mitattu GPS-laitteella röykkiön keskeltä: korkeus arvioitu peruskartasta
Aluerajauksen pinta-ala:	n. 3500 m ²
Aluerajauksen peruste:	havaittujen rakenteiden perusteella
Aluerajauksen tarkkuus:	ohjeellinen
Etäisyystieto:	Kirkkonummen kirkolta n. 9,4 km lounaaseen
Kiinteistötunnus:	257-412-1-12
Aikaisemmat tutkimukset:	-
Aikaisemmat löydöt:	-

INVENTOINTI 2012

Aika:	9.5.2012
Inventoijat:	Wesa Perttola, Liisa Jalkanen, Tuire Autio, Noora Savunen
Havainnointiolosuhteet:	hyvät
Kartat:	peruskartta, aluerajauskartta
Digikuvat:	131-137
Löydöt:	-

TUTKIMUSKERTOMUS

Sijainti ja maasto

Kohteessa sijaitsee kolme erilaista röykkiörakennetta kallioisella sekametsäalueella Valkolammen kaakkoiskulmassa. Alueelle johtaa hiekkainen metsätie, joka jatkuu polkuna kallion suuntaan.

Kohteen kuvaus

Rakenne 1 on mahdollinen ampumasuoja, joka sijaitsee itään päin loivasti laskeutuvan kallion päällä. Rakenteen mitat ovat 6,9 x 3,0 m x 0,7 m. Röykkiö ei ole sammaloitunut ja rakenteen sisällä kasvaa muutamia koivunalkuja.

Rakenne 2 on röykkiö, joka sijaitsee etelään päin viettävällä kallioisella rinnealueella. Röykkiön vieressä on kivistä kasattu nuotiopaikka ja näiden molempien röykkiöiden halkaisija on noin 2 m ja korkeus 1 m.

Rakenne 3 sijaitsee Valkolammen rantaan päin suuntautuvalla rinteellä, rantaan on matkaa noin 30 metriä. Rakenne 3 koostuu kahdesta pyramidin mallisesta röykkiöstä, joiden päällä on vähän

sammalta ja puuosia sekä näkyvissä on myös rautatappi. Rakenteen edessä järven puolella sijaitsee muutama epämääräinen kuoppa. Lännenpuoleisen röykkiön mitat ovat 2,5 x 2,5 x 1 m. Idänpuoleisen röykkiön mitat ovat 2,6 x 2 x 1,1 m.

1. rakenne: x=6662244, y=3354353, z=20 m mpy, röykkiö
2. rakenne: x=6662193, y=3354312, z=17,5 m mpy, röykkiö
3. rakenne: x=6662155, y=3354283, z=17,5 m mpy, röykkiö

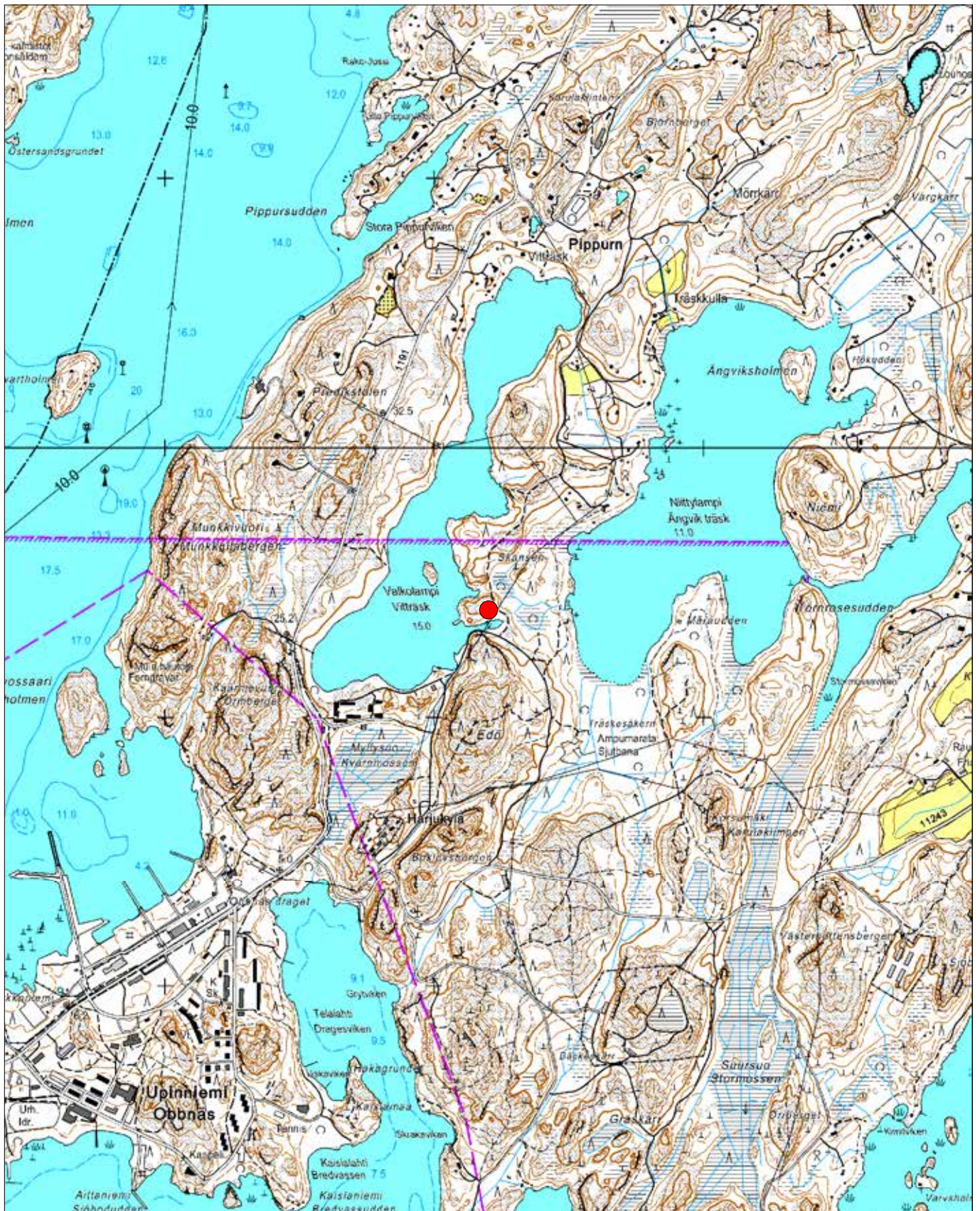
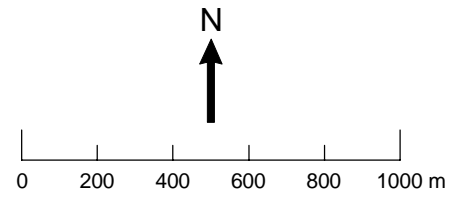


Kuva 131. Yleiskuva rakenteesta 1. Kuvaussuunta: SE-NW. Kuvaaja: Noora Savunen.



Kuva 136. Lähikuva rakenteesta 3. Kuvaussuunta: NW-SE. Kuvaaja: Liisa Jalkanen.

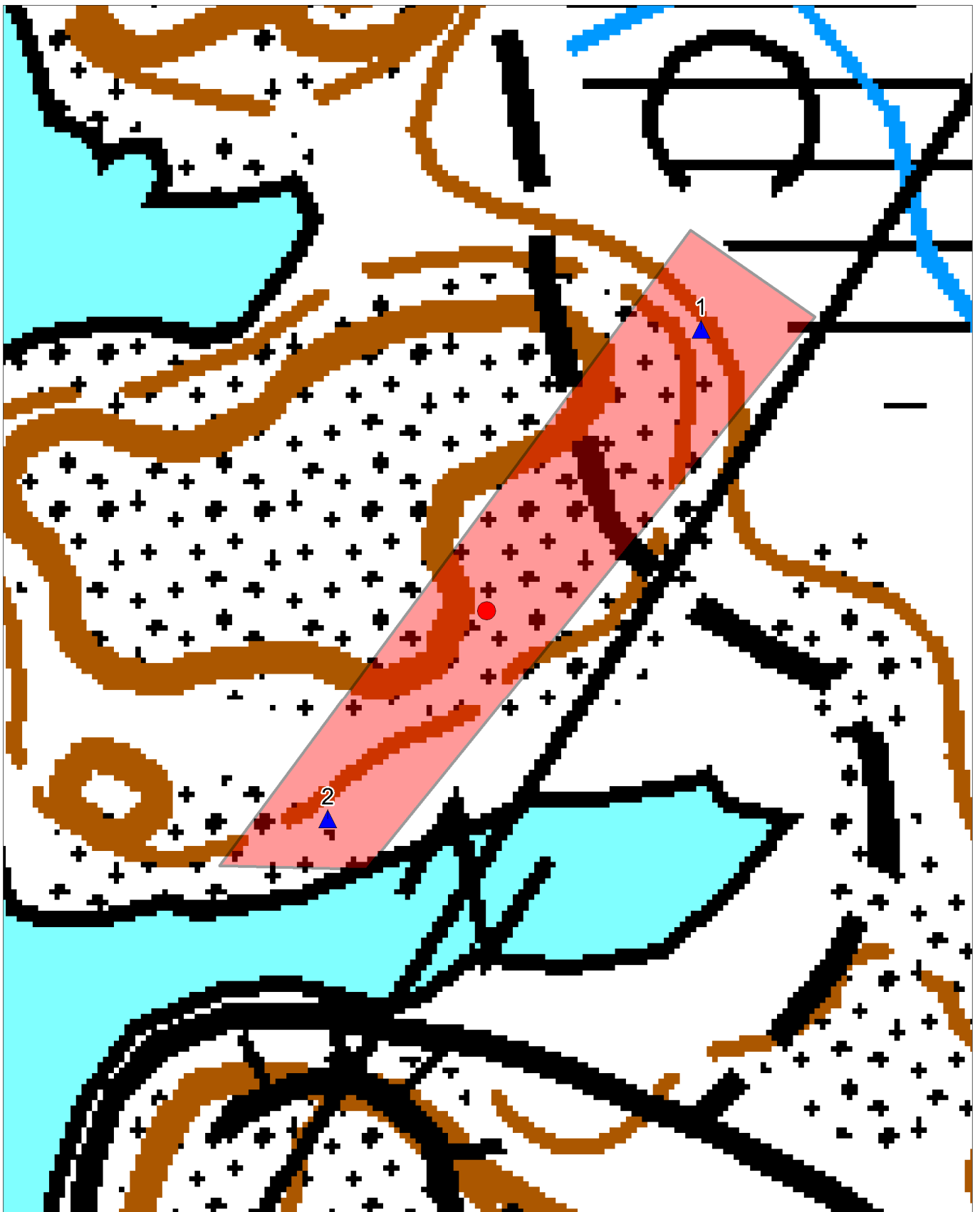
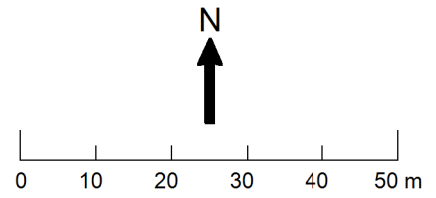
Kirkkonummi Valkolampi
Peruskarttaote
Mk 1:20 000



ETRS-TM35FIN: P=6659395, I=354202
YKJ: P=6662192, I=3354312

Taustakartta © Maanmittauslaitos

Kirkkonummi Valkolampi
Aluerajauskartta
Mk 1:1000



ETRS-TM35FIN: P=6659395, I=354202
YKJ: P=6662192, I=3354312

Taustakartta © Maanmittauslaitos

25. Kirkkonummi Vattuholmskobben

PERUSTIEDOT

Muinaisjäännösstatus:	Muu kohde
Muinaisjäännöstyyppi:	Kivirakenteet
Tyypin tarkenne:	Rajamerkit
Ajoitus:	Moderni
Lukumäärä:	3
Ehdotus rauhoitusluokaksi:	2
Peruskartta:	K4224G / 203207 Porkkala
Koordinaatit (ETRS-TM35FIN):	x=6656488, y=354206, z=20 m mpy
Koordinaatit (YKJ):	x=6659284, y=3354316, z=20 m mpy
Koordinaattiselite:	Mitattu GPS-laitteella mahdollisen rajakiven vierestä pohjoispuolelta; korkeus arvioitu peruskartasta
Aluerajauksen pinta-ala:	300 m ²
Aluerajauksen peruste:	Havaitut rakenteet
Aluerajauksen tarkkuus:	Ohjeellinen
Etäisyystieto:	Kirkkonummen kirkolta 12,0 kilometriä lounaaseen
Kiinteistötunnus:	257-467-1-54
Aikaisemmat tutkimukset:	-
Aikaisemmat löydöt:	-

INVENTOINTI 2012

Aika:	8.5.2012
Inventoijat:	Eva Gustavsson, Heini Pulli, Essi Ruuskanen
Havainnointiolosuhteet:	Hyvät
Kartat:	Peruskarttaote, aluerajauskartta
Digikuvat:	138-141
Löydöt:	-

TUTKIMUSKERTOMUS

Sijainti ja maasto

Kohteen ympäristö on sekametsää. Kohteen pohjoispuolella kulkee Mustalammentie, ja sen eteläpuolella kohoavat kalliit.

Kohteen kuvaus

Mahdolliseen rajakiveen (rajakivi 1) on kaiverrettu numero 5. Kivi on n. 70 cm korkea ja se sijaitsee n. 1 m päässä tiestä etelään. Kivi on hiukan kallellaan ja kaiverrus on vain vaivoin havaittavissa. Noin 50 m lounaaseen sijaitsee toinen mahdollinen rajakivi (rajakivi 2). Kivessä on selkeästi havaittavissa numero 6. Rajakivi 3 sijaitsee n. 50 m lounaaseen rajakivestä 2.

Rajakivien läheisyydessä sijaitsee 4 kuoppaa, jotka ovat täyttyneet vedellä. Kuopat ovat suurin piirtein suorakaiteen tai neliön muotoisia, ja niiden säännöllinen muoto viittaa siihen, etteivät ne ole luonnollisia alkuperältään. Kuoppien funktio jäi epäselväksi.

Rakenteiden GPS-koordinaatit (ETRS-TM35FIN):

rajakivi 1: $x=6656488$, $y=354206$, $z=20$, kohteen pohjoispuolelta, aivan sen vierestä

rajakivi 2: $x=6656451$, $y=354158$, $z=20$, kiven vierestä

rajakivi 3: $x=6656429$, $y=354158$, $z=20$, kiven vierestä

kuoppa 1: $x=6656464$, $y=354200$, $z=20$, kuopan 1 vierestä

kuoppa 2: $x=6656454$, $y=354199$, $z=20$, kuopan 2 vierestä

kuoppa 3: $x=6656436$, $y=354187$, $z=20$, kuopan 3 vierestä

kuoppa 4: $x=6656438$, $y=354191$, $z=20$, kuopan 4 vierestä



Kuva 180. Rajakivi 1. Kuvaussuunta: S-N. Kuvaaja: Heini Pulli

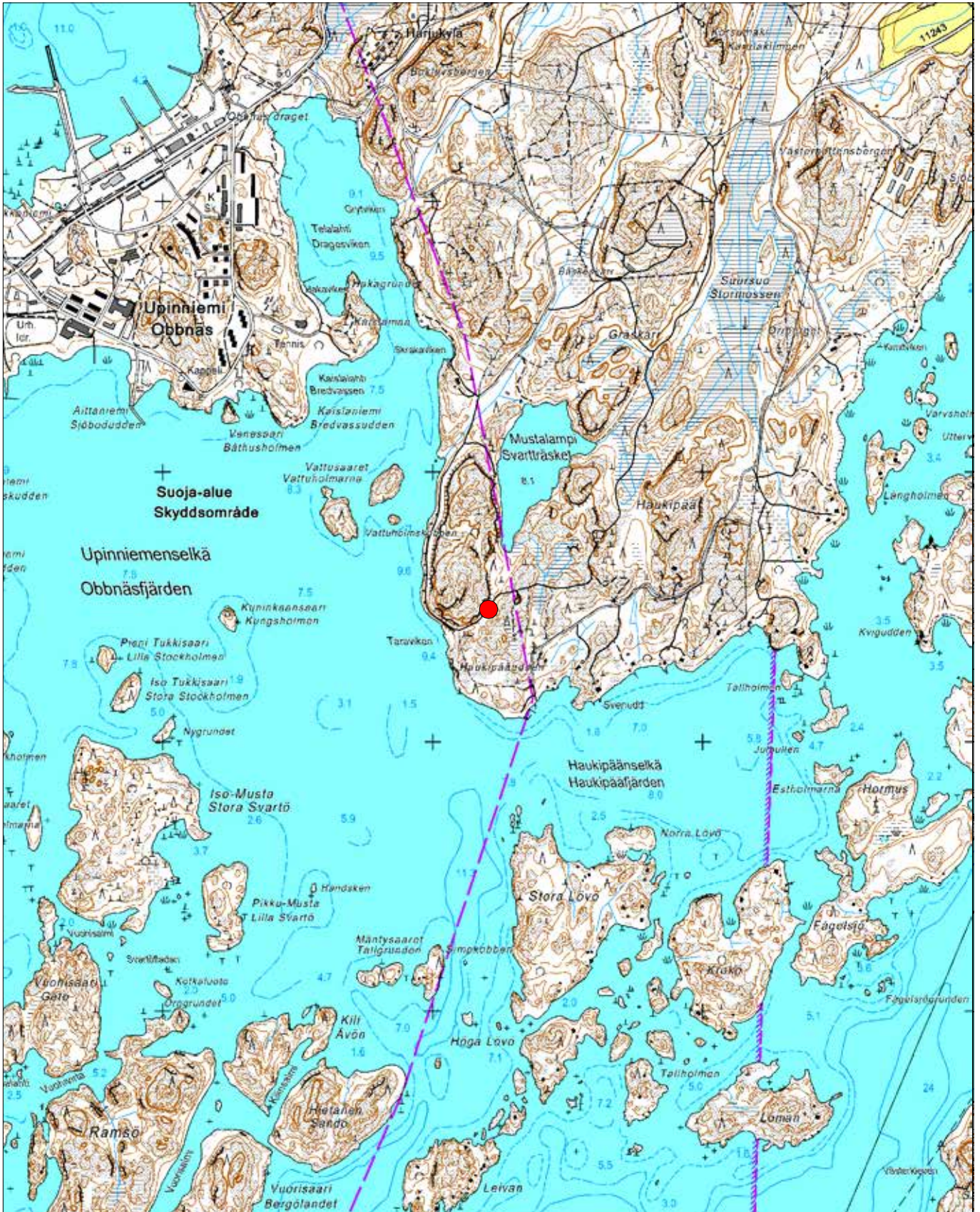
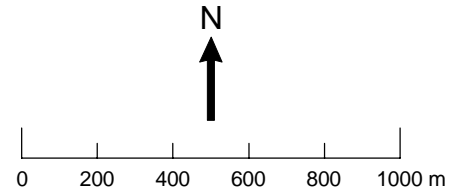


Kuva 139. Yleiskuva mahdollisesta rajakivistä (rajakivi 2). Kuvaussuunta: S-N. Kuvaaja: Tuire Autio.



Kuva 140. Kuoppa 1. Kuvaussuunta S-N. Kuvaaja: Heini Pulli.

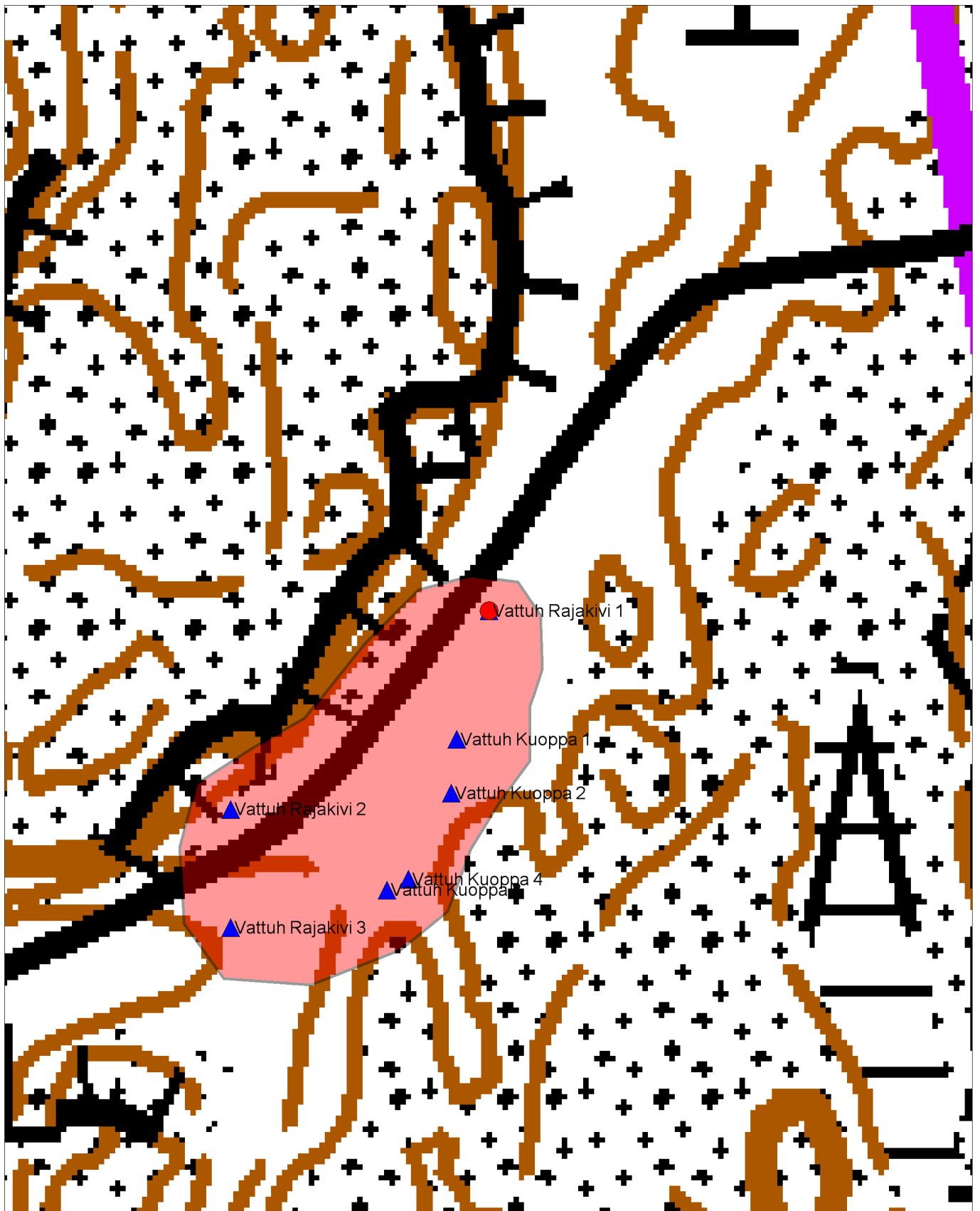
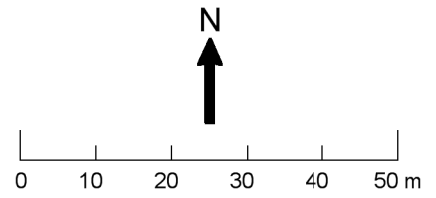
Kirkkonummi Vattuholmskobben 2
Peruskarttaote
Mk 1:20 000



ETRS-TM35FIN: P=6656488, I=354206
YKJ: P=6659284, I=3354316

Taustakartta © Maanmittauslaitos

Kirkkonummi Vattuholmskobben
Aluerajauskartta
Mk 1:1000



Taustakartta © Maanmittauslaitos

Tutkimusalueelta entuudestaan tunnetut kohteet

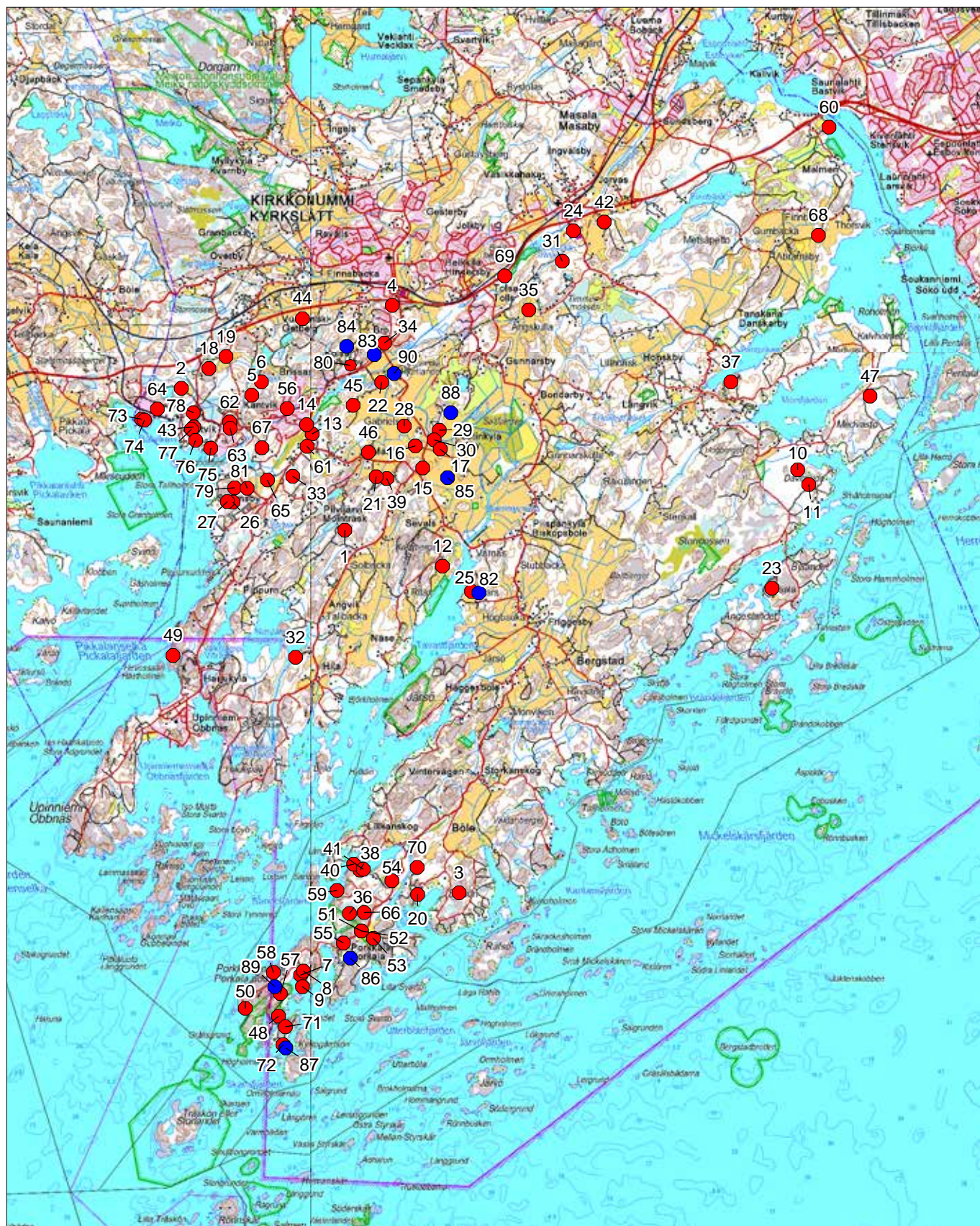
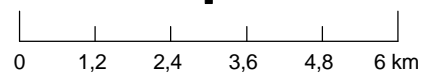
Nro	Nimi	Kunta	Tyyppi	Alatyyppi	Ajoitus	Mj-tunnus	P	I
1	Abborforskyrkan	Kirkkonummi	Kivirakenteet	Ei määritelty	Historiallinen	1000007274	6662054	356742
2	Bergmossen 1	Kirkkonummi	Kivirakenteet	Röykkiöt	Historiallinen	1000019626	6665178	353140
3	Böleön	Kirkkonummi	Kivirakenteet	Röykkiöt	Pronssikautinen	257010077	6654054	359261
4	Broböle (Bro)	Kirkkonummi	Asuinpaikat	Kylänpaikat	Historiallinen, keskiaikainen	1000019611	6667010	357792
5	Brunniberg	Kirkkonummi	Kivirakenteet	Röykkiöt	Pronssikautinen	257010023	6665027	354695
6	Brunniberg 2	Kirkkonummi	Kivirakenteet	Latomukset	-	1000019602	6665324	354905
7	Byviken 1	Kirkkonummi	Hautapaikat	Hautaröykkiöt	Rautakautinen	1000007119	6652233	355772
8	Byviken 2	Kirkkonummi	Kultti- ja tarinapaikat	Jatulintarhat	Ajoittamaton	1000007120	6652329	355830
9	Byviken 3	Kirkkonummi	Kivirakenteet	Ei määritelty	Ajoittamaton	1000007121	6651983	355812
10	Dåvits Dåvitsviken	Kirkkonummi	Kivirakenteet	Röykkiöt	Historiallinen	1000006137	6663376	366728
11	Dåvits Örmeros	Kirkkonummi	Asuinpaikat	Talonpohjat	Historiallinen	1000011681	6663054	366978
12	Domvik/ Gudlösböle	Kirkkonummi	Asuinpaikat	Kylänpaikat	Historiallinen	1000012858	6661254	358895
13	Edet	Kirkkonummi	Kulkuväylät	Veneenvetopaikat	Historiallinen	1000013989	6664171	356028
14	Edis	Kirkkonummi	Asuinpaikat	Kylänpaikat	Historiallinen, keskiaikainen	1000019612	6664376	355904
15	Estby, Kärras	Kirkkonummi	Asuinpaikat	Kylänpaikat	Historiallinen	1000011081	6663423	358468
16	Estby, Lill-Estby	Kirkkonummi	Asuinpaikat	Kylänpaikat	Historiallinen	1000011035	6663905	358300
17	Estby, Stor-Estby	Kirkkonummi	Asuinpaikat	Kylänpaikat	Historiallinen	1000011036	6663836	358848
18	Getberg	Kirkkonummi	Kivirakenteet	Röykkiöt	Pronssikautinen	257010024	6665613	353751
19	Getberg (Gietbärgs)	Kirkkonummi	Asuinpaikat	Kylänpaikat	Historiallinen	1000019615	6665879	354123
20	Grönhamn	Kirkkonummi	Kivirakenteet	Ei määritelty	Ajoittamaton	1000007302	6654012	358349
21	Grundträsk (Grundträsk)	Kirkkonummi	Asuinpaikat	Kylänpaikat	Historiallinen	1000011083	6663226	357439
22	Hällnäs (Helgenäs)	Kirkkonummi	Asuinpaikat	Kylänpaikat	Historiallinen	1000019613	6665310	357556
23	Hirsala Kasaberget	Kirkkonummi	Ei määritelty	Ei määritelty	Historiallinen	1000005067	6660766	366168
24	Jorvas	Kirkkonummi	Asuinpaikat	Kylänpaikat	Historiallinen	1000009050	6668648	361786
25	Junkars	Kirkkonummi	Asuinpaikat	Kylänpaikat	Historiallinen	1000010793	6660702	359537
26	Kasaberget 2	Kirkkonummi	Kivirakenteet	Ei määritelty	Ajoittamaton	1000015098	6662673	354281
27	Kasaberget 3	Kirkkonummi	Kivirakenteet	Ei määritelty	Ajoittamaton	1000015099	6662683	354154
28	Kattholm	Kirkkonummi	Asuinpaikat	Kylänpaikat	Historiallinen	1000011037	6664348	358055


Nro	Nimi	Kunta	Tyyppi	Alatyyppi	Ajoitus	Mj-tunnus	P	I
29	Kattholm, Brandbäck	Kirkkonummi	Asuinpaikat	Kylänpaikat	Historiallinen	1000011039	6664256	358830
30	Kattholm, tonttimaa 2	Kirkkonummi	Asuinpaikat	Kylänpaikat	Historiallinen	1000011038	6664041	358720
31	Kilråberget	Kirkkonummi	Kivirakenteet	Rajamerkit	Historiallinen	1000009055	6667982	361543
32	Kissankulma	Kirkkonummi	Luonnonmuodostumat	Ei määritelty	-	1000017929	6659243	355659
33	Kittelberg	Kirkkonummi	Kivirakenteet	Ei määritelty	Ajoittamaton	1000019605	6663240	355602
34	Kolsaby (Golsare)	Kirkkonummi	Asuinpaikat	Kylänpaikat	Historiallinen, keskiaikainen	1000019614	6666175	357620
35	Korkkulla	Kirkkonummi	Kivirakenteet	Röykkiöt	Ajoittamaton	257010015	6666909	360803
36	Långmossen	Kirkkonummi	Kivirakenteet	Röykkiöt	Ajoittamaton	1000015948	6653595	356849
37	Långvik Högberget	Kirkkonummi	Kivirakenteet	Kiviaidat	Historiallinen	1000005725	6665322	365264
38	Lillkanskogviken 2	Kirkkonummi	Asuinpaikat	Talonpohjat	Historiallinen	1000015952	6654555	357087
39	Lillestby (Grundträsk)	Kirkkonummi	Asuinpaikat	Kylänpaikat	Historiallinen	1000011084	6663190	357674
40	Lillkanskogdraget	Kirkkonummi	Kulkuväylät	Veneenvetopaikat	Historiallinen	1000015950	6654689	356942
41	Lillkanskogviken	Kirkkonummi	Kivirakenteet	Kellarit	Historiallinen	1000015951	6654573	357157
42	Lillnägels (Nägels)	Kirkkonummi	Asuinpaikat	Kylänpaikat	Historiallinen	1000009049	6668849	362461
43	Lillskogen 3	Kirkkonummi	Kivirakenteet	Ei määritelty	Moderni	1000019634	6664330	353417
44	Lillträsk	Kirkkonummi	Puolustusvarustukset	Taistelukaivannot	Moderni	1000019635	6666712	355814
45	Loviselund (Kuritans)	Kirkkonummi	Asuinpaikat	Kylänpaikat	Historiallinen	1000011032	6664801	356931
46	Mattby (Knäpsby)	Kirkkonummi	Asuinpaikat	Kylänpaikat	Historiallinen	1000011033	6663771	357267
47	Medvastö Byviken	Kirkkonummi	Asuinpaikat	Kylänpaikat	Historiallinen	1000012873	6665010	368325
48	Mjöländet	Kirkkonummi	Hautapaikat	Hautaröykkiöt	Pronssikautinen	1000007297	6651329	355281
49	Munkkullabergen	Kirkkonummi	Kivirakenteet	Röykkiöt	Pronssikautinen	257010009	6659285	352953
50	Omsatuviken	Kirkkonummi	Hautapaikat	Hautaröykkiöt	Pronssikautinen	1000007299	6651506	354551
51	Porkkala	Kirkkonummi	Asuinpaikat	Kylänpaikat	Historiallinen	1000012892	6653207	357117
52	Porkkala (Porkkala by, Porkkala tonttimaa 1 ja 2)	Kirkkonummi	Asuinpaikat	Kylänpaikat	Historiallinen	1000010790	6653207	357117
53	Porkkala Rembas	Kirkkonummi	Asuinpaikat	Kylänpaikat	Historiallinen	1000012894	6653048	357372
54	Porkkala, Böle	Kirkkonummi	Asuinpaikat	Kylänpaikat	Historiallinen	1000010792	6654318	357785
55	Porkkalan kaivos (Kustaa II Adolfin hopeakaivos)	Kirkkonummi	Raaka-aineen hankintapaikat	Kaivokset	Historiallinen	1000013392	6652949	356718
56	Ristikalliontie 2	Kirkkonummi	Kivirakenteet	Röykkiöt	Pronssikautinen, rautakautinen	1000019600	6664733	355481

Nro	Nimi	Kunta	Tyyppi	Alatyyppi	Ajoitus	Mj-tunnus	P	I
57	Rövars Nedergård	Kirkkonummi	Kivirakenteet	Röykkiöt	Pronssikautinen	257010011	6651833	355323
58	Rövars Övergård	Kirkkonummi	Hautapaikat	Hautaröykkiöt	Pronssikautinen	257010010	6652302	355174
59	Rysshamnen	Kirkkonummi	Asuinpaikat	Talonpohjat	Historiallinen	1000015953	6654104	356579
60	Sarfvik	Kirkkonummi	Kivirakenteet	Röykkiöt	Pronssikautinen	257010073	6670941	367422
61	Smedsede	Kirkkonummi	Asuinpaikat	Kylänpaikat	Historiallinen	1000011094	6663902	355912
62	Stormossen 1	Kirkkonummi	Kivirakenteet	Rajamerkit	Historiallinen	1000019627	6664437	354210
63	Stormossen 2	Kirkkonummi	Kivirakenteet	Ei määritelty	Moderni	1000019632	6664299	354219
64	Storskogen	Kirkkonummi	Kivirakenteet	Röykkiöt	Pronssikautiset	257010003	6664725	352610
65	Strömsby (Strömsby)	Kirkkonummi	Asuinpaikat	Kylänpaikat	Historiallinen	1000011095	6663153	355038
66	Sunds	Kirkkonummi	Kivirakenteet	Röykkiöt	Ajoittamaton	257010080	6653618	357170
67	Tallvik	Kirkkonummi	Kivirakenteet	Röykkiöt	Pronssikautinen	257010018	6663869	354923
68	Thorsvik (Kvasborg/ Hvaspar)	Kirkkonummi	Asuinpaikat	Kylänpaikat	Historiallinen	1000012872	6668549	367194
69	Tolsa Nedergård	Kirkkonummi	Kivirakenteet	Röykkiöt	Pronssikautinen, rautakautinen	257010016	6667658	360275
70	Torsnäs	Kirkkonummi	Työ- ja valmistuspaikat	Viljelyröykkiöt	Ajoittamaton	1000007133	6654616	358340
71	Tullandet	Kirkkonummi	Kivirakenteet	Röykkiöt	Pronssikautinen	257010012	6651104	355437
72	Tullandet 2	Kirkkonummi	Työ- ja valmistuspaikat	Ei määritelty	Historiallinen	1000003663	6650700	355388
73	Fiskarviken 1	Kirkkonummi	Kivirakenteet	Röykkiöt	Pronssikautinen	257010001	6664500	352263
74	Fiskarviken 2	Kirkkonummi	Kivirakenteet	Röykkiöt	Pronssikautinen	257010002	6664482	352324
75	Sjövik 1	Kirkkonummi	Kivirakenteet	Röykkiöt	Pronssikautinen	257010019	6663861	353794
76	Sjövik 2	Kirkkonummi	Kivirakenteet	Röykkiöt	Pronssikautinen	257010020	6664035	353451
77	Lillskogen 1	Kirkkonummi	Kivirakenteet	Röykkiöt	Pronssikautinen, rautakautinen	257010021	6664279	353366
78	Lillskogen 2	Kirkkonummi	Kivirakenteet	Röykkiöt	Pronssikautinen, rautakautinen	257010022	6664642	353400
79	Kasaberget	Kirkkonummi	Kivirakenteet	Röykkiöt	Pronssikautinen	257010026	6662988	354318
80	Kolsarby	Kirkkonummi	Asuinpaikat	Ei määritelty	Kivikautinen	257010081	6665684	356865
81	Strömsby (Skräddarby/ Ström)	Kirkkonummi	Asuinpaikat	Kylänpaikat	Historiallinen, keskiaikainen	1000012905	6662974	354592
82	Junkars	Kirkkonummi	Löytöpaikat	Irtolöytöpaikat	Kivikautinen	1000003731	6660673	359700

Nro	Nimi	Kunta	Tyyppi	Alatyyppi	Ajoitus	Mj-tunnus	P	I
83	Kolsarby	Kirkkonummi	Löytöpaikat	Irtolöytöpaikat	Kivikautinen, pronssikautinen	1000019608	6665925	357396
84	Långskär	Kirkkonummi	Löytöpaikat	Irtolöytöpaikat	Kivikautinen	1000019609	6666106	356786
85	Nikus	Kirkkonummi	Löytöpaikat	Irtolöytöpaikat	Kivikautinen	1000003859	6663206	359014
86	Porkkala	Kirkkonummi	Löytöpaikat	Ei määritelty	Kivikautinen	1000003895	6652608	356864
87	Porkkalan merivartioaseman irtolöydöt	Kirkkonummi	Löytöpaikat	Irtolöytöpaikat	Ei määritelty	2376	6650635	355446
88	Sollbacka 2	Kirkkonummi	Löytöpaikat	Irtolöytöpaikat	Kivikautinen	1000003755	6664645	359079
89	Telegrafberget	Kirkkonummi	Löytöpaikat	Ei määritelty	Rautakautinen	1000015248	6651986	355199
90	Hilabäck	Kirkkonummi	Löytöpaikat	Irtolöytöpaikat	Kivikautinen	1000003749	6665503	357837

Kirkkonummi
Tunnetut kohteet
Mk 1:120 000



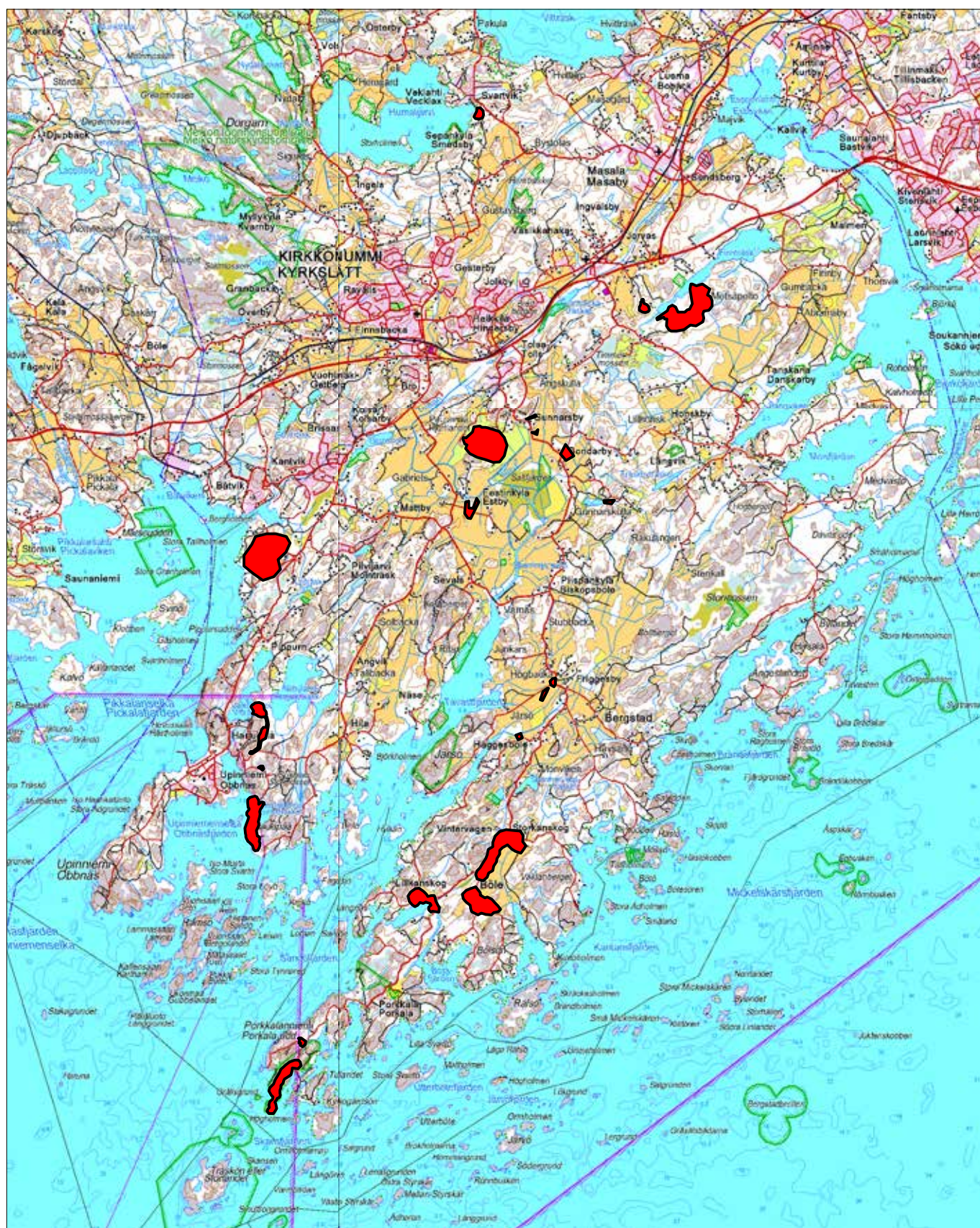

 Kiinteät muinaisjäänökset

 Irtolöydöt

Taustakarta © Maanmittauslaitos

Kohdetiedot © Museovirasto, muinaisjäänösrekisteri

Kirkkonummi
 Inventoidut alued
 Mk 1:120 000

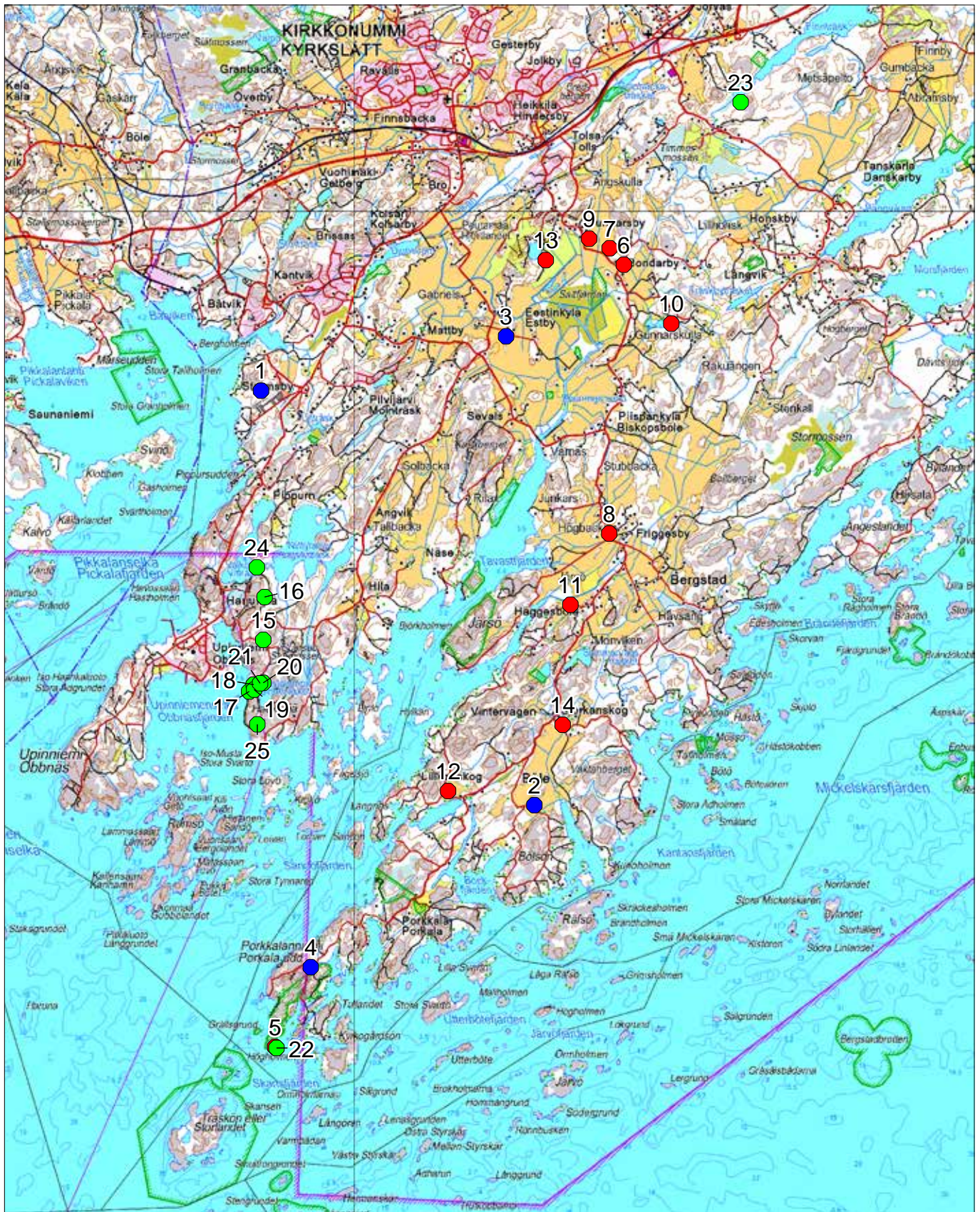
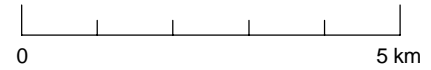


Taustakarta © Maanmittauslaitos

Kirkkonummi

Uudet ja päivitetetyt kohteet

Mk 1:100 000



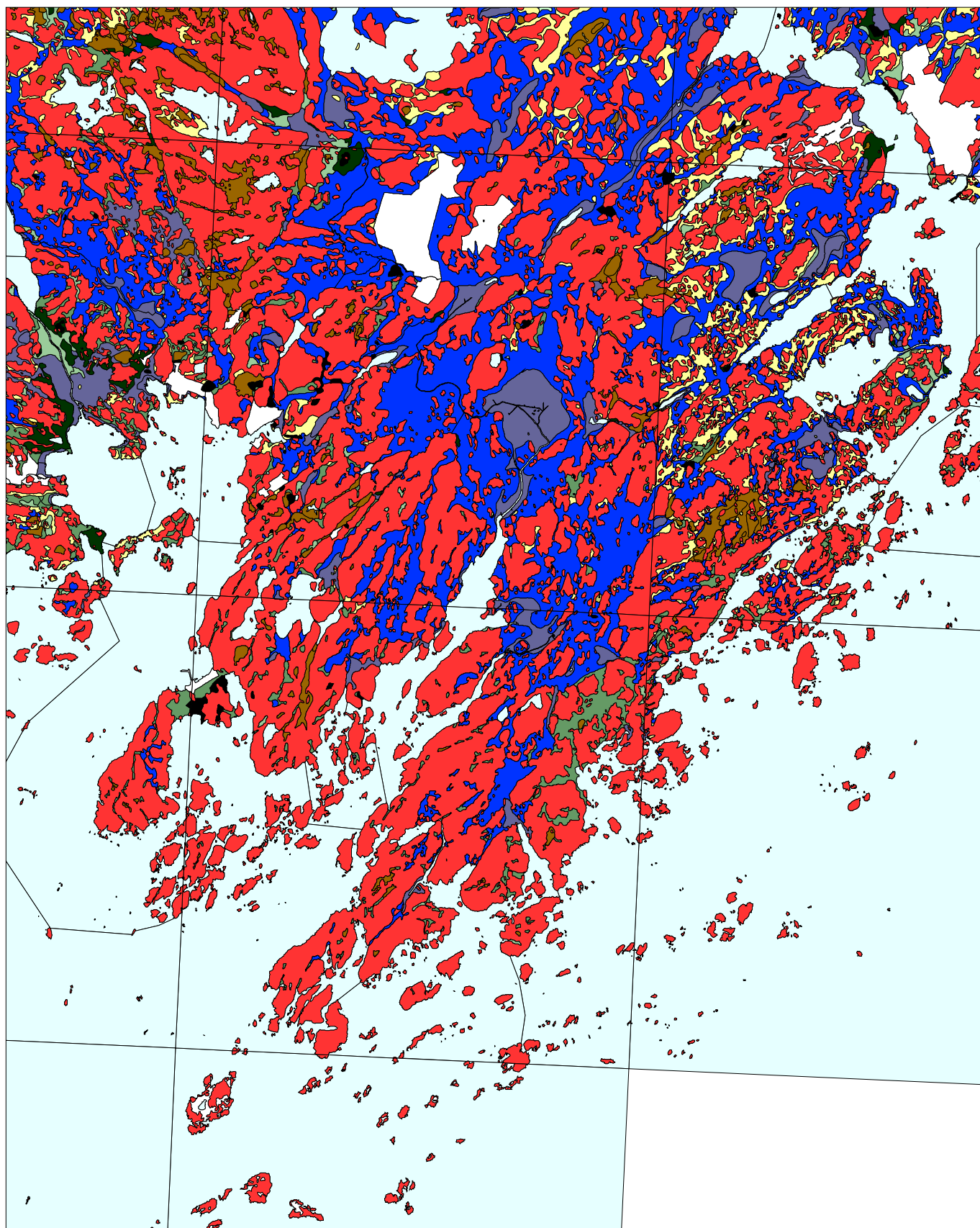
- päivitetetyt tunnetut kohteet
- uudet kiinteät muinaisjännökset
- uudet muut kohteet

Taustakartta © Maanmittauslaitos

Kirkkonummi
Maaperäkartta
Mk 1:120 000

N
↑

0 1,2 2,4 3,6 4,8 6 km



Maaperätiedot © GTK

Digikuvaluettelo

Nro	Kunta	Kohde	Kuvaus	Kuvaussuunta	Kuvaaja
1	Kirkkonummi	Kasaberget 2	Lähikuva röykkiöstä 18.	N-S	Tuire Autio
2	Kirkkonummi	Kasaberget 2	Lähikuva röykkiöstä 18.	S-N	Tuire Autio
3	Kirkkonummi	Kasaberget 2	Lähikuva röykkiöstä 17.	S-N	Tuire Autio
4	Kirkkonummi	Kasaberget 2	Lähikuva röykkiöstä 16.	N-S	Tuire Autio
5	Kirkkonummi	Kasaberget 2	Lähikuva röykkiöstä 16.	E-W	Tuire Autio
6	Kirkkonummi	Kasaberget 2	Lähikuva röykkiöstä 15.	N-S	Tuire Autio
7	Kirkkonummi	Kasaberget 2	Lähikuva röykkiöstä 19.	W-E	Tuire Autio
8	Kirkkonummi	Kasaberget 2	Yleiskuva röykkiöstä 20.	SW-NE	Tuire Autio
9	Kirkkonummi	Kasaberget 2	Lähikuva röykkiöstä 20.	E-W	Tuire Autio
10	Kirkkonummi	Kasaberget 2	Lähikuva röykkiöstä 24.	SW-NE	Tuire Autio
11	Kirkkonummi	Kasaberget 2	Lähikuva röykkiöstä 24.	S-N	Tuire Autio
12	Kirkkonummi	Kasaberget 2	Lähikuva röykkiöstä 1.	SW-NE	Tuire Autio
13	Kirkkonummi	Kasaberget 2	Yleiskuva röykkiöstä 23.	W-E	Tuire Autio
14	Kirkkonummi	Kasaberget 2	Lähikuva röykkiöstä 23.	E-W	Tuire Autio
15	Kirkkonummi	Kasaberget 2	Lähikuva röykkiöstä 22.	E-W	Tuire Autio
16	Kirkkonummi	Kasaberget 2	Yleiskuva röykkiöstä 22.	N-S	Tuire Autio
17	Kirkkonummi	Kasaberget 2	Lähikuva röykkiöstä 21.	S-N	Tuire Autio
18	Kirkkonummi	Kasaberget 2	Lähikuva röykkiöstä 21.	E-W	Tuire Autio
19	Kirkkonummi	Kasaberget 2	Lähikuva röykkiöstä 31.	W-E	Tuire Autio
20	Kirkkonummi	Kasaberget 2	Lähikuva röykkiöstä 31.	E-W	Tuire Autio
21	Kirkkonummi	Kasaberget 2	Lähikuva röykkiöstä 31.	N-S	Tuire Autio
22	Kirkkonummi	Kasaberget 2	Lähikuva röykkiöstä 26.	W-E	Tuire Autio
23	Kirkkonummi	Kasaberget 2	Lähikuva röykkiöstä 26.	N-S	Tuire Autio
24	Kirkkonummi	Kasaberget 2	Lähikuva röykkiöstä 27.	N-S	Tuire Autio
25	Kirkkonummi	Kasaberget 2	Lähikuva röykkiöstä 27.	W-E	Tuire Autio
26	Kirkkonummi	Kasaberget 2	Lähikuva röykkiöstä 25.	E-W	Tuire Autio
27	Kirkkonummi	Kasaberget 2	Lähikuva röykkiöstä 25.	W-E	Tuire Autio
28	Kirkkonummi	Kasaberget 2	Lähikuva röykkiöstä 28.	E-W	Tuire Autio
29	Kirkkonummi	Kasaberget 2	Lähikuva röykkiöstä 28.	N-S	Tuire Autio
30	Kirkkonummi	Kasaberget 2	Lähikuva röykkiöstä 29.	W-E	Tuire Autio

Nro	Kunta	Kohde	Kuvaus	Kuvaussuunta	Kuvaaja
31	Kirkkonummi	Kasaberget 2	Lähikuva röykkiöstä 29.	SW-NE	Tuire Autio
32	Kirkkonummi	Kasaberget 2	Lähikuva röykkiöstä 8.	NE-SW	Tuire Autio
33	Kirkkonummi	Kasaberget 2	Lähikuva röykkiöstä 8.	E-W	Tuire Autio
34	Kirkkonummi	Kasaberget 2	Lähikuva röykkiöstä 9.	W-E	Tuire Autio
35	Kirkkonummi	Kasaberget 2	Lähikuva röykkiöstä 9.	N-S	Tuire Autio
36	Kirkkonummi	Kasaberget 2	Lähikuva röykkiöstä 11.	W-E	Tuire Autio
37	Kirkkonummi	Kasaberget 2	Lähikuva röykkiöstä 11.	N-S	Tuire Autio
38	Kirkkonummi	Kasaberget 2	Lähikuva röykkiöstä 14.	W-E	Tuire Autio
39	Kirkkonummi	Kasaberget 2	Lähikuva röykkiöstä 14.	S-N	Tuire Autio
40	Kirkkonummi	Kasaberget 2	Lähikuva röykkiöstä 10.	NE-SW	Tuire Autio
41	Kirkkonummi	Kasaberget 2	Lähikuva röykkiöstä 10.	W-E	Tuire Autio
42	Kirkkonummi	Kasaberget 2	Lähikuva röykkiöstä 5.	N-S	Tuire Autio
43	Kirkkonummi	Kasaberget 2	Lähikuva röykkiöstä 5.	W-E	Tuire Autio
44	Kirkkonummi	Kasaberget 2	Lähikuva röykkiöstä 6.	S-N	Tuire Autio
45	Kirkkonummi	Kasaberget 2	Lähikuva röykkiöstä 7.	S-N	Tuire Autio
46	Kirkkonummi	Kasaberget 2	Yleiskuva röykkiöistä 6 ja 7.	S-N	Tuire Autio
47	Kirkkonummi	Kasaberget 2	Lähikuva röykkiöstä 13.	S-N	Tuire Autio
48	Kirkkonummi	Kasaberget 2	Lähikuva röykkiöstä 13.	E-W	Tuire Autio
49	Kirkkonummi	Kasaberget 2	Lähikuva röykkiöstä 12.	NW-SE	Tuire Autio
50	Kirkkonummi	Kasaberget 2	Lähikuva röykkiöstä 12.	E-W	Tuire Autio
51	Kirkkonummi	Kasaberget 2	Lähikuva röykkiöstä 2.	W-E	Essi Ruuskanen
52	Kirkkonummi	Kasaberget 2	Yleiskuva röykkiöstä 2.	S-N	Essi Ruuskanen
53	Kirkkonummi	Kasaberget 2	Lähikuva röykkiöstä 3.	W-E	Essi Ruuskanen
54	Kirkkonummi	Kasaberget 2	Yleiskuva röykkiöstä 4.	NW-SE	Essi Ruuskanen
55	Kirkkonummi	Kasaberget 2	Yleiskuva röykkiöstä 30.	S-N	Heini Pulli
56	Kirkkonummi	Porkkala, Böle	Kivetty lähde.	SW-NE	Eva Gustavsson
57	Kirkkonummi	Porkkala, Böle	Talo 2 kuvattuna idästä.	E-W	Eva Gustavsson
58	Kirkkonummi	Porkkala, Böle	Alueen kulttuurimaisemaa.	NE-SW	Eva Gustavsson
59	Kirkkonummi	Estby 2	Rakennuksenpohja pellon laidalla.	E-W	Aasa Karimo
60	Kirkkonummi	Estby 2	Kumpu rakennuksen itäpuolella.	N-S	Aasa Karimo
61	Kirkkonummi	Estby 2	Mahdollinen riihen paikka pellon laidalla.	SW-NE	Karoliina Niska
62	Kirkkonummi	Estby 2	Estby, yleiskuvapelto saarekkeesta.	E-W	Aasa Karimo

Nro	Kunta	Kohde	Kuvaus	Kuvaussuunta	Kuvaaja
63	Kirkkonummi	Pampskatan 3	Röykkiö näkyy kuvan keskellä.	SW-NE	Karoliina Niska
64	Kirkkonummi	Bondarby	Tontti pellolta kuvattuna. Vasemmalla tontin asuttu osa, oikealla kivinavetan suuri raunio.	SE-NW	Sisko Pajari
65	Kirkkonummi	Bondarby	Tontin asumattomassa päädyssä (kaakossa) on monenikäisiä raunioita. Löytöjä etualan raunion edestä pellostä.	N-S	Sisko Pajari
66	Kirkkonummi	Bondarby	Kalalampi (Fisksump) kylän itä-osassa. Lammen länsirannalla asuttu talo.	E-W	Sisko Pajari
67	Kirkkonummi	Bondarby	Tontin keskipaikkeilta löytyy kivinen kumpare (kuvan oikeassa laidassa).	S-N	Sisko Pajari
68	Kirkkonummi	Böletorp	Yleiskuva Böletorp. Vanha torpan paikka näkyy aukeana kohtana metsän reunassa.	W-E	Sisko Pajari
69	Kirkkonummi	Böletorp	Mahdollinen torpan kivijalka, jossa pienehköjä kiviä.	S-N	Aasa Karimo
70	Kirkkonummi	Friggesby	Tontin lounaiskulmaa, keskellä tontille rakennettu aivan uusi talo.	NW-SE	Aasa Karimo
71	Kirkkonummi	Friggesby	Yleiskuva tontista, joka rajautuu tiehen ja peltoihin. Tontin keskellä avokallio.	NW-SE	Sisko Pajari
72	Kirkkonummi	Friggesby	Tontin luoteiskulmasta löytyi maan ja kivensekaisia kumpuja.	SW-NE	Aasa Karimo
73	Kirkkonummi	Friggesby	Tontin pohjoiskulmaa. Kolmijalkapadan ja selttteripullon sirpaleet löydetty mutkan kohdalta.	E-W	Aasa Karimo
74	Kirkkonummi	Gunnarsby	Gunnarsbyn tilat, Finnäs ja Ängsdal.	E-W	Aasa Karimo
75	Kirkkonummi	Gunnarskulla	Joen toinen nyt jo kuivunut uoma, jossa mahdollisesti ollut pato myllyä varten.	NW-SE	Aasa Karimo
76	Kirkkonummi	Gunnarskulla	Tässä kohtaa jokea olisi virtaaman puolesta sopiva paikka myllylle.	N-S	Aasa Karimo
77	Kirkkonummi	Häggesböle	Tonttimaa.	N-S	Aasa Karimo
78	Kirkkonummi	Häggesböle	Tonttimaa.	SE-NW	Aasa Karimo
79	Kirkkonummi	Lillkanskog	Itäinen ja läntinen pelto.	S-N	Katri Toivakka
80	Kirkkonummi	Lillkanskog	Kivijalka.	NW-SE	Annu Mikkonen
81	Kirkkonummi	Lillkanskog	Rantapelto.	SE-NW	Annu Mikkonen
82	Kirkkonummi	Långstrand	Yleiskuva puutarhaterassista (rakenne 1).	SE-NW	Tuire Autio
83	Kirkkonummi	Långstrand	Yleiskuva Långstrandin pelloista nykytilassa, taustalla Gunnarskulla (rakenne 2).	W-E	Tuire Autio
84	Kirkkonummi	Storkanskog	Panorama pellostä.	NE-SW	Heini Pulli
85	Kirkkonummi	Bäckeskärr	Yleiskuva betonisesta kivijalasta.	NE-SW	Liisa Jalkanen
86	Kirkkonummi	Bäckeskärr	Lähikuva betonisesta kivijalasta.	SE-NW	Liisa Jalkanen
87	Kirkkonummi	Bäckeskärr	Lähikuva portaista.	E-W	Liisa Jalkanen
88	Kirkkonummi	Bäckeskärr	Yleiskuva betonisesta kivijalasta.	SW-NE	Liisa Jalkanen
89	Kirkkonummi	Edö	Röykkiö.	E-W	Annu Mikkonen
90	Kirkkonummi	Edö	Röykkiö.	SE-NW	Annu Mikkonen

Nro	Kunta	Kohde	Kuvaus	Kuvaussuunta	Kuvaaja
91	Kirkkonummi	Edö	Röykkiö.	SE-NW	Annu Mikkonen
92	Kirkkonummi	Edö	Röykkiö.	W-E	Annu Mikkonen
93	Kirkkonummi	Mustalampi 1	Puinen laiturin osa rannassa.	NE-SW	Tuire Autio
94	Kirkkonummi	Mustalampi 1	Yleiskuva paaluista.	E-W	Tuire Autio
95	Kirkkonummi	Mustalampi 1	Yleiskuva laiturin jäänteistä. Kuvassa Noora Savunen ja Wesa Perttola.	E-W	Tuire Autio
96	Kirkkonummi	Mustalampi 1	Yleiskuva penkereestä.	E-W	Tuire Autio
97	Kirkkonummi	Mustalampi 1	Yleiskuva kuopista. Kuvassa etualalla Noora Savunen ja takana Liisa Jalkanen.	SW-NE	Tuire Autio
98	Kirkkonummi	Mustalampi 2	Lähikuva rakenteen 1 keskellä itäpuolella sijaitsevasta ulokemaisesta rakenteesta.	SE-NW	Heini Pulli
99	Kirkkonummi	Mustalampi 2	Pohjoisesta päin otettu yleiskuva rakenteesta 1.	N-S	Heini Pulli
100	Kirkkonummi	Mustalampi 2	Mustalammentieltä otettu yleiskuva rakenteesta 1.	NE-SW	Heini Pulli
101	Kirkkonummi	Mustalampi 2	Rakenteen 1 eteläpuolella sijaitseva mahdollisesti räjäytetty kallio.	E-W	Heini Pulli
102	Kirkkonummi	Mustalampi 2	Rakenteen 1 kaakkoispuolelta löytynyttä palanutta ainesta.	E-W	Heini Pulli
103	Kirkkonummi	Mustalampi 2	Yleiskuva Mustalammentien itäpuolella sijaitsevista rakenteista.	NE-SW	Essi Ruuskanen
104	Kirkkonummi	Mustalampi 2	Yleiskuva rakenteesta 2 ja 3 .	SW-NE	Essi Ruuskanen
105	Kirkkonummi	Mustalampi 2	Yleiskuva allasmaisesta rakenteesta 6.	SE-NW	Essi Ruuskanen
106	Kirkkonummi	Mustalampi 2	Laattalattiaa rakenteen 5 reunalla.	SE-NW	Essi Ruuskanen
107	Kirkkonummi	Mustalampi 2	Lähikuva kivijalasta 1.	S-N	Noora Savunen
108	Kirkkonummi	Mustalampi 2	Lähikuva mahdollisesta kaivosta.	NW-SE	Noora Savunen
109	Kirkkonummi	Mustalampi 3	Yleiskuva kellarin suuaukolta.	S-N	Tuire Autio
110	Kirkkonummi	Mustalampi 3	Lähikuva kellarin ovelta sisään.	S-N	Tuire Autio
111	Kirkkonummi	Mustalampi 3	Lähikuva kellarin ovelta sisään.	S-N	Tuire Autio
112	Kirkkonummi	Mustalampi 3	Lähikuva kellarin suuaukosta.	S-N	Tuire Autio
113	Kirkkonummi	Mustalampi 3	Yleiskuva kellarin sisätiloista.	S-N	Tuire Autio
114	Kirkkonummi	Mustalampi 3	Yleiskuva kellarikummusta.	E-W	Tuire Autio
115	Kirkkonummi	Mustalampi 4	Yleiskuva padosta.	S-N	Tuire Autio
116	Kirkkonummi	Mustalampi 4	Lähikuva padosta.	S-N	Tuire Autio
117	Kirkkonummi	Mustalampi 4	Yleiskuva padosta.	W-E	Tuire Autio
118	Kirkkonummi	Mustalampi 4	Lähikuva padon läpi kulkevista rautaputkista.	S-N	Tuire Autio
119	Kirkkonummi	Mustalampi 5	Lähikuva rakennuksesta.	SW-NE	Tuire Autio
120	Kirkkonummi	Mustalampi 5	Yleiskuva rakennuksesta.	W-E	Tuire Autio
121	Kirkkonummi	Mustalampi 5	Lähikuva rakennuksen sisätiloista.	N-S	Tuire Autio
122	Kirkkonummi	Pampskatan 4	Kivi, jossa piirroksia ja venäjänkielisiä kirjoitusta .	W-E	Karoliina Niska

Nro	Kunta	Kohde	Kuvaus	Kuvaussuunta	Kuvaaja
123	Kirkkonummi	Pampskatan 4	Lähikuva kirjoituksista.	W-E	Karoliina Niska
124	Kirkkonummi	Pampskatan 4	Lähikuva kirjoituksesta.	SW-NE	Karoliina Niska
125	Kirkkonummi	Träskmossen	Pellon ojitusta.	NE-SW	Annu Mikkonen
126	Kirkkonummi	Träskmossen	Uunin luukku.	-	Annu Mikkonen
127	Kirkkonummi	Träskmossen	1. Lähde, kaivo/Kellari .	S-N	Annu Mikkonen
128	Kirkkonummi	Träskmossen	1. Lähde, kaivo/Kellari, yleiskuva.	SE-NW	Annu Mikkonen
129	Kirkkonummi	Träskmossen	2. Lähde, kaivo/Kellari.	SW-NE	Annu Mikkonen
130	Kirkkonummi	Träskmossen	Pohjoinen liesikumpu ja uuninluukut.	S-N	Annu Mikkonen
131	Kirkkonummi	Valkolampi	Yleiskuva rakenteesta 1.	SE-NW	Noora Savunen
132	Kirkkonummi	Valkolampi	Lähikuva rakenteesta 1.	SW-NE	Noora Savunen
133	Kirkkonummi	Valkolampi	Lähikuva rakenteesta 1.	N-S	Noora Savunen
134	Kirkkonummi	Valkolampi	Lähikuva rakenteen 3 röykkiöstä.	NW-SE	Liisa Jalkanen
135	Kirkkonummi	Valkolampi	Lähikuva rakenteen 3 röykkiöstä.	NW-SE	Liisa Jalkanen
136	Kirkkonummi	Valkolampi	Lähikuva rakenteen 3 röykkiöistä.	NW-SE	Liisa Jalkanen
137	Kirkkonummi	Valkolampi	Yleiskuva rakenteen 3 röykkiöistä.	NW-SE	Liisa Jalkanen
138	Kirkkonummi	Vattuholmskoppen	Rajakivi 1.	S-N	Heini Pulli
139	Kirkkonummi	Vattuholmskoppen	Rajakivi 2.	S-N	Tuire Autio
140	Kirkkonummi	Vattuholmskoppen	Kuoppa 1.	S-N	Heini Pulli
141	Kirkkonummi	Vattuholmskoppen	Yleiskuva kuopan 4 eteläpuolelta.	S-N	Heini Pulli