

**Ahvenlahti saksalaisten asemapaikka jäännös**

MH-tunnus: 141165

|                         |                          |                    |                           |
|-------------------------|--------------------------|--------------------|---------------------------|
| <b>Kohdetyyppi:</b>     | 5 Puolustusvarustukset   | <b>Haltija:</b>    | 198 Metsätalous Ylä-Lappi |
| <b>Ajoitus:</b>         | 7119 Toinen maailmansota | <b>Ylläpitäjä:</b> | 198 Metsätalous Ylä-Lappi |
| <b>Rakentamisvuosi:</b> |                          | <b>Kunta:</b>      | 148 Inari                 |
| <b>Lukumäärä:</b>       | 18                       |                    |                           |

|                             |                                |                            |                            |
|-----------------------------|--------------------------------|----------------------------|----------------------------|
| <b>Koordinaattiselitys:</b> |                                | <b>Geometria tuotettu:</b> | 4 Gps-mittaus, korjaamaton |
| <b>Koordinaatit:</b>        | X 7636374, Y 3547629,<br>Z 145 | <b>Löydöt:</b>             |                            |

**Taustatiedot**

SutiGis-havainto, mutta kohde sijaitsee merkityn kuvion itäpuolella.

**Ympäristön kuvaus**

Kohde sijaitsee Nellimin tien pohjoispuolella Sarmijärven Ahvenlahden kohdalla, noin 20 m tiestä. Korsuja on pienen kumpareen itäreunalla. Maaperä on kivistä moreenia. Kumpareella ja sen ympäristössä kasvaa varsin tiheästi pienehköjä mäntyjä, aluskasvillisuus on sammalia, jäkäliä, puolukkaa, variksenmarjaa ja suopursua. Korsun 3 vieressä kasvaa myös koivua ja pajua.

**Kohteen kuvaus**

Kohteessa on kaikkiaan 18 kaivantoa, joista kolmessa on selvät puurakenteet ja niitä voidaan pitää korsujen jäännöksinä. Muut kuopat ovat pääosin pieniä ja osa on myös auki alarinteen puolelta. Osa kaivannoista yhdistää toisiinsa matalat yhteysojat. Kaivannot ovat pääosin yhdessä, mutta osin kahdessa kerroksessa pienen kumpareen itärinteellä puoliympyrän muodossa. Rakenteen pituus pohjois-etelä -suunnassa on noin 50 m ja itä-länsi -suunnassa 13 m. Yksi korsuista on idempänä, erillään muista tasaisella alueella. Rakennelmien yläpuolella kumpareen päällä on runsaasti pitkiä keloutuneita kantoja, niiden pituus vaihtelee puolesta metrillä metriin.

**Kaivanto 1**

Sijaitsee lähinnä tietä, siihen johtaa noin 3 m pitkä yhteysoja, joka on metrin levyinen ja noin 35 cm syvä. Kuoppa on itään päin avoin, muodoltaan pyöreähkö, 3,8 m leveä ja noin 2 m syvä ylärinteen puolelta mitattuna. Pohja on tasainen.

**Korsu 1**

Edellisen luoteispuolella, rinteeseen nähden vinoneliön muotoinen korsu, jonka oviaukko on nurkassa. Puurakenteet ovat jäljellä, ne ovat 3,7 m leveät ja 5,4 m pitkät, monttu on hieman suurempi. Seinärakenteet ovat pyöröhirsiiä, joissa ei näytä olevaan salvoksia, vaan nurkat tukeutuvat pystytolppiin. Oviaukossa on laudoista tehdyn oven jäännöksiä.

Korsun edestä lähtee yhteysoja seuraavaan kuoppaan, se on noin 4 m pitkä ja 90 cm leveä. Sen edessä on kivinen valli.

**Kaivanto 2**

Myös vinoneliön muotoinen kuoppa, 3,3 m x 3,3 m ja noin 1 m syvä ylärinteen puolelta mitattuna.

Alarinteen puolella on kaksi suurta maakiveä. Ei puurakenteita. Siitä johtaa lyhyt oja seuraavaan kuoppaan, noin 2 m pitkä ja 50 cm leveä ja syvä.

#### Kaivanto 3

Pieni, epämääräisen muotoinen kuoppa, jonka vieressä on rivissä useita kuoppia. Kooltaan 2,2 m x 2 m ja noin 60 cm syvä, suuntautunut koilliseen.

Seuraavaan kaivantoon johtaa lyhyt yhteysoja, 1,7 m pitkä, vain 30 cm leveä ja 40 cm syvä.

#### Kaivanto 4

Sijaitsee rinteen taitteessa, jolloin alarinteen puolella ei ole juurikaan vallia. Muodoltaan suurin piirtein nelikulmainen, 3,2 m x 3 m.

#### Kaivanto 5

On edellisestä kaivannosta noin metrin levyisen vallin takana, välillä ei ole yhdistävää ojaa. Suorakaiteen muotoinen, 4 m x 2,8 m ja noin 80 cm syvä.

#### Kaivanto 6

Sijaitsee kaivannon 4 yläpuolella rinteessä. Se on kooltaan 2,4 m x 2,1 m ja 70 cm syvä. Alarinteen puolella on kulkuaukko. Kuopan pohjalla on pyöröpuita, jotka mahdollisesti ovat kattorakenteita.

#### Kaivanto 7

Kaivannon 6 koillispuolella alarinteessä. Nelikulmainen, kooltaan 3,1 m x 3,4 m, syvyys noin 60 cm. Alarinteen puolella kivinen valli, ei yhteyttä kuoppaan 6.

#### Kaivanto 8

Kaivannosta 6 kaksi metriä pohjoiskoilliseen, kaivannon 7 yläpuolella. Nelikulmainen pieni kuoppa, kooltaan 2 m x 1,7 m. Alarinteen puolella ei ole vallia, vaan pohja on kaivannon 7 reunan tasalla. Noin 60 cm syvä ylärinteen puolella.

#### Korsu 2

Länsilounaaseen kaivannosta 7, sen ylärinteen puolella. Kooltaan 3,3 m x 3 m, mahdollisesti jatkunut pitemmälle ylärinteeseen, mutta reuna on romahtanut. Kuoppa on noin metrin syvyinen. Hirsirakenteita on säilynyt reunoilla. Kuopan pohja on tasainen, maaperä on kivistä moreenia. Vallien päissä oviaukon vieressä on kiviä.

#### Kaivanto 9

Korsusta 2 noin 3,5 m luoteeseen, pieni kuoppa, kooltaan 2,2 m x 2 m ja noin 50 cm syvä. Kuopan pohjalla on yksittäinen hirsi.

#### Kaivanto 10

Kaivannosta 9 alarinteessä noin 3 m päässä ja kaivannosta 7 kaksi metriä luoteeseen. Koko 3,5 m x 3 m ja noin 80 cm syvä. Alarinteen puolella on noin 60 cm korkea valli. Kuoppa on muodoltaan lähinnä viisikulmainen. Kuopan pohjalla on kaksi pyöröhirttä, reunoilla niitä ei näy. Nurkasta lähtee kapea yhteysoja kaivantoon 11, se on vain 20-30 cm leveä ja suurimmillaan 40 cm syvä.

#### Kaivanto 11

Kaivannon 10 luoteispuolella. Leveys 3,4 m ja rinnettä vasten noin 4 m, syvyys 60 cm. Kuopan pohja on tasainen, alarinteen puolella ei ole vallia.

**Kaivanto 12**

Välittömästi ylärinteen puolella kaivannon 11 yläpuolella. Epämääräinen pieni kuoppa, jonka alarinteen puolella ei ole vallia. Koko 2,2 m x 2,4 m ja 60 cm syvä yläreunassa.

**Kaivanto 13**

Sijaitsee metrin verran lounaaseen kaivannosta 12, aivan kaivannon 10 vieressä. Pieni ja jyrkkäreunainen kuoppa, koko 1,1 m x 1,5 m, syvyys 70 cm.

**Kaivanto 14**

Suuri, pitkulainen kuoppa, länteen kaivannosta 11. Pituus 8 m ja leveys 3,4 m ja noin metrin syvä. Pohja on V-muotoinen. Alarinteen puolella valli, jossa on runsaasti kiviä. Nurkassa on veistetyin hirren pätkä. Kulkuaukko on pohjoispäädystä.

**Kaivanto 15**

Noin 3 m pohjoiseen kaivannosta 14. Muodoltaan pyöreähkö, reunat ovat viistot. Kooltaan 4,3 m x 3,9 m ja 90 cm syvä.

**Korsu 3**

Sijaitsee erillään muista, noin 30 m lounaaseen kaivannosta 4 ja saman verran tiestä. Suorakaiteen muotoinen kuoppa, jonka reunoissa on pyöröhirret. Pituus 4,6 m ja leveys 2,9 m, syvyys on noin 60 cm.

***Kohteen rajaus***

kohde rajautuu havaittujen rakenteiden perusteella.

***Tulkinta***

Toisen maailmansodan aikainen saksalaisten asemapaikka.

***Lisätietoja******Toimenpiteet******Tarkastukset***

Tila: 3 Toteutettu Laji: 6 Suojeluarvojen tarkastus Tarkastusvuosi: 2011

Tarkastuspvm: 4.8.2011 Tarkastaja: J.-P. Jona

Kuvaus: KMO-kulttuuriperintöinventointi, Ivalon koillispuolinen metsätalousalue

**Viranomais-  
rekisterinro:****Kunto:** 3 Huono**Olotila:** 2 Ei käytössä**Arvotus:** 8 Muu suojeluarvo**Kohteen  
suojelu:** 9 Muu suojeluarvo**Selitys:****Selitys:****Ympäristön**

0 Ei määritelty

|                 |  |
|-----------------|--|
| <b>suojelu:</b> |  |
| <b>Selitys:</b> |  |

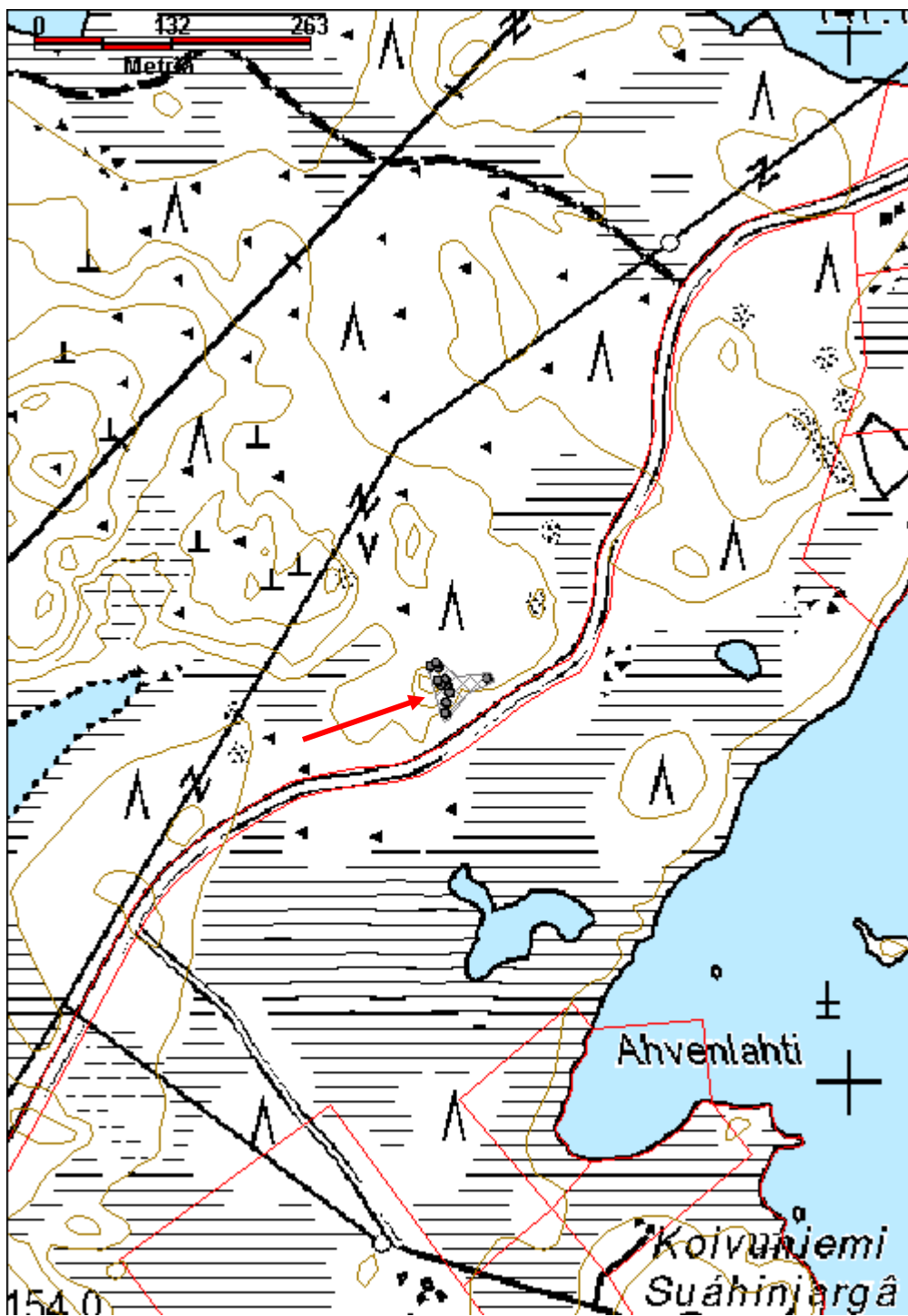


Korsun 1 oviaukko on vinoneliön kulmassa, kuvattu länteen.



Korsun 2 seinähirsii ja kattorakenteita, kuvattuna kaakkoon.

|                      |                                |             |  |
|----------------------|--------------------------------|-------------|--|
| <b>Kohdetyyppi:</b>  | 5 Puolustusvarustukset         | Copyright:  | © <i>Metsähallitus</i> 2008<br>© <i>Maanmittauslaitos 1/MML/08</i> |
| <b>Koordinaatit:</b> | X 7636374, Y 3547629,<br>Z 145 | Mittakaava: | 1:5000   |



**Joukhaisjärvi 1 saksalaisten asemapaikka jäännös**

MH-tunnus: 142084

|                         |                          |                    |                           |
|-------------------------|--------------------------|--------------------|---------------------------|
| <b>Kohdetyyppi:</b>     | 5 Puolustusvarustukset   | <b>Haltija:</b>    | 198 Metsätalous Ylä-Lappi |
| <b>Ajoitus:</b>         | 7119 Toinen maailmansota | <b>Ylläpitäjä:</b> | 198 Metsätalous Ylä-Lappi |
| <b>Rakentamisvuosi:</b> |                          | <b>Kunta:</b>      | 148 Inari                 |
| <b>Lukumäärä:</b>       | 7                        |                    |                           |

|                             |                                |                            |                            |
|-----------------------------|--------------------------------|----------------------------|----------------------------|
| <b>Koordinaattiselitys:</b> |                                | <b>Geometria tuotettu:</b> | 4 Gps-mittaus, korjaamaton |
| <b>Koordinaatit:</b>        | X 7650107, Y 3558825,<br>Z 164 | <b>Löydöt:</b>             |                            |

**Taustatiedot**

Patikka.net-havainto, myös poroisäntä Petri Hänninen kertoi kämpänraunioista Joukhaisjärven päässä.

**Ympäristön kuvaus**

Kohde sijaitsee Joukhaisjärven kaakkoispäässä, kaakkoon viettävässä rinteessä. Järvestä itään laskevan puron pohjoispuolella. Alueella kasvaa muutamia vanhoja mäntyjä, varsin tiheästi pienempää mäntyä ja koivuja. Aluskasvillisuus on sammalia, jäkäliä ja varpukasveja sekä heinää.

**Kohteen kuvaus**

Kohteessa on kaksi kämpän jäännöstä, yksi korsu ja neljä kaivantoa.

**Kämppä 1**

Pieni hirsirakennelma, jonka päälle on kaatunut suuri kelomänty romahduttaen kaksi seinää. Eteläkaakko-pohjoisluode -suuntainen rakennelma, 6 m pitkä ja 3 m leveä. Valmistettu kuorimattomista ja varaamattomista hirsistä, sisäpuoli on kuitenkin sahattu suoraksi. Nurkissa on sahalla tehdyt kaksipuoliset koirankaulasalvokset. Rakennelmassa on tasakatto. Kaksi pientä valoaukkoa, eteläkaakko- ja itäseinillä. Ulkoseinissä on kirveellä veistetty hirsikertojen numerointi (I-VII).

**Kämppä 2**

Sijaitsee 12 m lounaaseen edellisestä. Kooltaan 5,2 m x 3,4 m, luode-kaakko -suuntainen. Rakennettu samalla tyylillä kuin kämpä 1. Lyhyillä seinillä on valoaukot, kooltaan noin 45 cm x 20 cm. Koillisseinä on romahtanut, ilmeisesti oviaukko on ollut tällä seinällä. Hirsissä on ulkopuolella numerointi, III - IIIIII. Rakennelmassa on ollut tasakatto, osa kattohirsistä on vielä seinää vasten nojallaan. Osan päällä on paksu aluskasvillisuus. Kämpän päälle on osittain kaatunut koivu. Pystyssä kämpän vieressä on valurautainen kamina, josta puuttuvat luukut.

**Kaivanto 1**

Sijaitsee loivassa rinteessä noin 15 m lounaaseen kämpästä 2 ja noin 30 m pohjoiseen purosta. Kuoppa on kooltaan 4 m x 3,6 m ja noin 7 m x 6,2 m vallien ulkopuolelta. Valleja ei ole alarinteen puolella. Kuopan syvyys puolivälissä on noin 90 cm. Alarinteen puolella, koillisreunassa, on kulkuaukko, joka on noin 1,7 m leveä. Valleissa ja kuopan pohjalla on kiviä.

**Kaivanto 2**

Sijaitsee noin yhdeksän metriä luoteeseen kämpästä 2. Kuusikulmainen hirsien ja vallien reunustama

kuoppa, joka on kooltaan 3,8 m x 2,8 m ja 70-110 cm syvä. Vallien ulkopuolelta rakennelman koko on 5 m x 6 m. Vallit ovat kivistä moreenia. Hirret ovat osittain näkyvissä aluskasvillisuuden alta.

#### Kaivanto 3

Sijaitsee rinteessä noin 11 m koilliseen kaivannosta 2. Kuoppa on muodoltaan soikea, kooltaan 4,7 m x 2,7 m ja noin 1,2 m syvä. Koko vallien ulkopuolelta mitattuna 8,6 m x 4,7 m. Valleissa on runsaasti kiviä. Kulkuaukko on alarinteen puolella.

#### Korsu 1

Sijaitsee noin 12 m luoteeseen kämpästä 1. Kaakko-luode -suuntainen, osin maahan kaivettu rakennelma, kooltaan 4,8 m x 4 m. Maan päällä ollut ainakin kolme hirsikertaa, ja maan pinnan alapuolella ainakin kaksi tai kolme. Tasakatto, kattohirret pääosin säilyneet, mutta katkenneet ja romahtaneet kuoppaan, täysin aluskasvillisuuden peitossa. Lounaisseinällä on valoaukko, noin 50 cm leveä. Mahdollinen kulkuaukko on alarinteen puolella, kaakkoisseinällä, jossa olevassa vallissa on aukko. Aukon vieressä on suuria kiviä.

#### Kaivanto 4

Sijaitsee korsusta 1 noin 6 m pohjoiseen, loivasti kaakkoon viettävässä rinteessä. Kuoppa om kooltaan 4,2 m x 3,8 m, ja 6,6 m x 5,2 m vallien ulkopuolelta. Kaivanto on noin 85 cm syvä. Vallit ja kuopan pohja ovat pääosin kiviä. Kulkuaukko on alarinteen puolella.

#### ***Kohteen raja***

Kohde rajautuu havaittujen rakenteiden perusteella.

#### ***Tulkinta***

Toisen maailmansodan aikainen saksalaisten? asemapaikka.

#### ***Lisätietoja***

#### ***Toimenpiteet***

#### ***Tarkastukset***

Tila: 3 Toteutettu Laji: 6 Suojeluarvojen tarkastus Tarkastusvuosi: 2011

Tarkastuspvm: 25.8.2011 Tarkastaja: J.-P. Joon

Kuvaus: KMO-kulttuuriperintöinventointi, Ivalon koillispuolinen metsätalousalue

#### **Viranomais- rekisterinro:**

**Kunto:** 2 Keskinertainen

**Olotila:** 2 Ei käytössä

**Arvotus:** 8 Muu suojeluarvo

**Kohteen  
suojelu:** 9 Muu suojeluarvo

#### **Selitys:**

**Selitys:**

#### **Ympäristön suojelu:**

0 Ei määritelty

|                 |  |
|-----------------|--|
| <b>Selitys:</b> |  |
|-----------------|--|



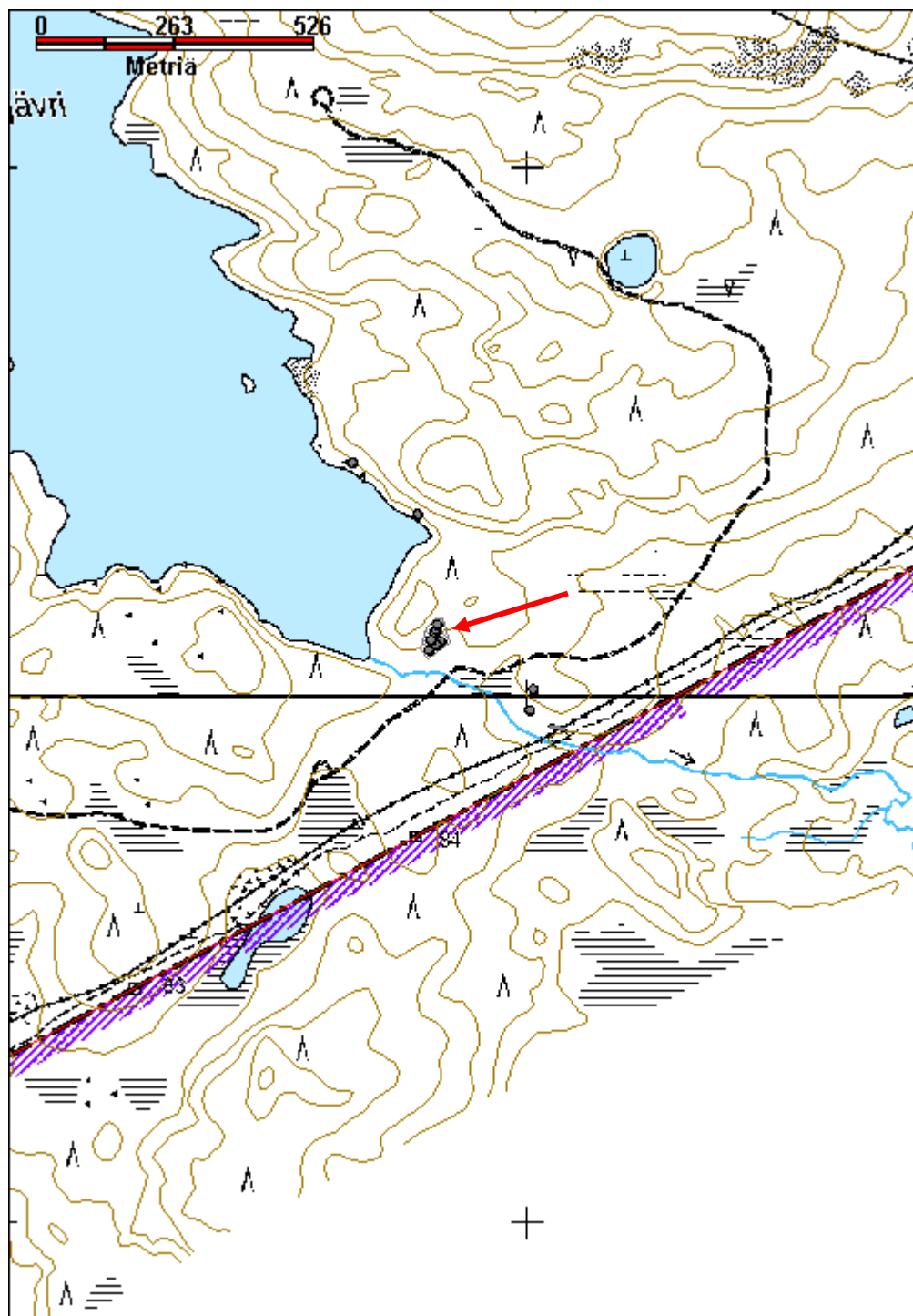
Kämpä 2 ja taustalla kämpä 1, luvattu koilliseen.



Kaivanto 4 kuvattuna kaakkoon.



|                      |                                |                    |  |
|----------------------|--------------------------------|--------------------|--|
| <b>Kohdetyyppi:</b>  | 5 Puolustusvarustukset         | <b>Copyright:</b>  | © <i>Metsähallitus</i> 2008<br>© <i>Maanmittauslaitos 1/MML/08</i> |
| <b>Koordinaatit:</b> | X 7650107, Y 3558825,<br>Z 164 | <b>Mittakaava:</b> | 1:10000  |



**Joukhaisjärvi 4 kämppä jäännös**

MH-tunnus: 142126

|                         |                          |                    |                           |
|-------------------------|--------------------------|--------------------|---------------------------|
| <b>Kohdetyyppi:</b>     | 6 Puolustusvarustukset?  | <b>Haltija:</b>    | 198 Metsätalous Ylä-Lappi |
| <b>Ajoitus:</b>         | 7119 Toinen maailmansota | <b>Ylläpitäjä:</b> | 198 Metsätalous Ylä-Lappi |
| <b>Rakentamisvuosi:</b> |                          | <b>Kunta:</b>      | 148 Inari                 |
| <b>Lukumäärä:</b>       | 1                        |                    |                           |

|                             |                                |                            |                            |
|-----------------------------|--------------------------------|----------------------------|----------------------------|
| <b>Koordinaattiselitys:</b> |                                | <b>Geometria tuotettu:</b> | 4 Gps-mittaus, korjaamaton |
| <b>Koordinaatit:</b>        | X 7650010, Y 3559011,<br>Z 161 | <b>Löydöt:</b>             |                            |

***Taustatiedot***

Kohde löytyi vuoden 2011 inventoinnissa.

***Ympäristön kuvaus***

Kämppäjäännös sijaitsee Joukhaisjärven kaakkoispuolella, järvestä itään päin virtaavan puron ja talvitien välissä. Raja-aita on kohteesta noin 90 m kaakkoon. Ympäristössä kasvaa muutama vanha mänty, muutamia koivuja sekä tiheähkösti pieniä mäntyjä. Aluskasvillisuus on jäkäliä, sammalia, puolukkaa, variksenmarjaa ja suopursua.

***Kohteen kuvaus***

Pieni hirsirakennelma, valmistettu kuorimattomista ja varaamattomista pyöröhirsistä, joiden sisäseinät on sahattu suoriksi. Nurkissa on sahalla tehdyt kaksipuoliset koirankaulasalvokset. Rakennelma on luodekaakko -suuntainen, ja se on kooltaan 4,5 m x 4,5 m. Seinissä on enimmillään viisi hirsikertaa jäljellä, hirsien suurin halkaisija on noin 30 cm. Lounaisseinällä on oviaukko, sen reunoissa ei ole karapuita, mutta kahden hirren yläreunaan sahatuissa lovissa, oven molemmin puolin, on kiilan muotoiset poikittaiset palikat, joiden yläreunat ovat koverat ylemmän hirren muotoisesti. Samanlainen rakenne on kohteessa Joukhaisjärvi 3. Ovi on säilynyt seinän vieressä. Se on 135 cm korkea ja 65 cm leveä, ja tehty kahdesta leveästä ja yli 5 cm paksusta lankusta. Saranana on toiminut pyöröpuu joka on kiinnitetty oven poikittaisiin tukipuihin. Ovenriipa on veistetty laudasta. Kohteessa on ollut tasakatto, joka on romahtanut rakennelman sisään, sen päällä kasvaa jäkäliä, sammalia ja hieman puolukkaa sekä männyn taimia. Kattohirret on peitetty hiekalla ja kivillä sekä todennäköisesti turpeella. Luoteisseinällä on kahteen hirteen veistetty valoaukko. Oviaukon vieressä on suuria kiviä, ja oviaukon kohdalla näyttää siltä että rakennelma on osittain kaivettu maahan.

***Kohteen rajaus***

Kohde rajautuu havaittujen rakenteiden perusteella.

***Tulkinta***

Rakenteiden perusteella mahdollisesti toisen maailmansodan aikainen rakennelma.

***Lisätietoja******Toimenpiteet***

|  |
|--|
|  |
|--|

**Tarkastukset**

Tila: 3 Toteutettu      Laji: 6 Suojeluarvojen tarkastus      Tarkastusvuosi: 2011

Tarkastuspvm: 25.8.2011      Tarkastaja: J.-P. Joonas

Kuvaus: KMO-kulttuuriperintöinventointi, Ivalon koillispuolinen metsätalousalue

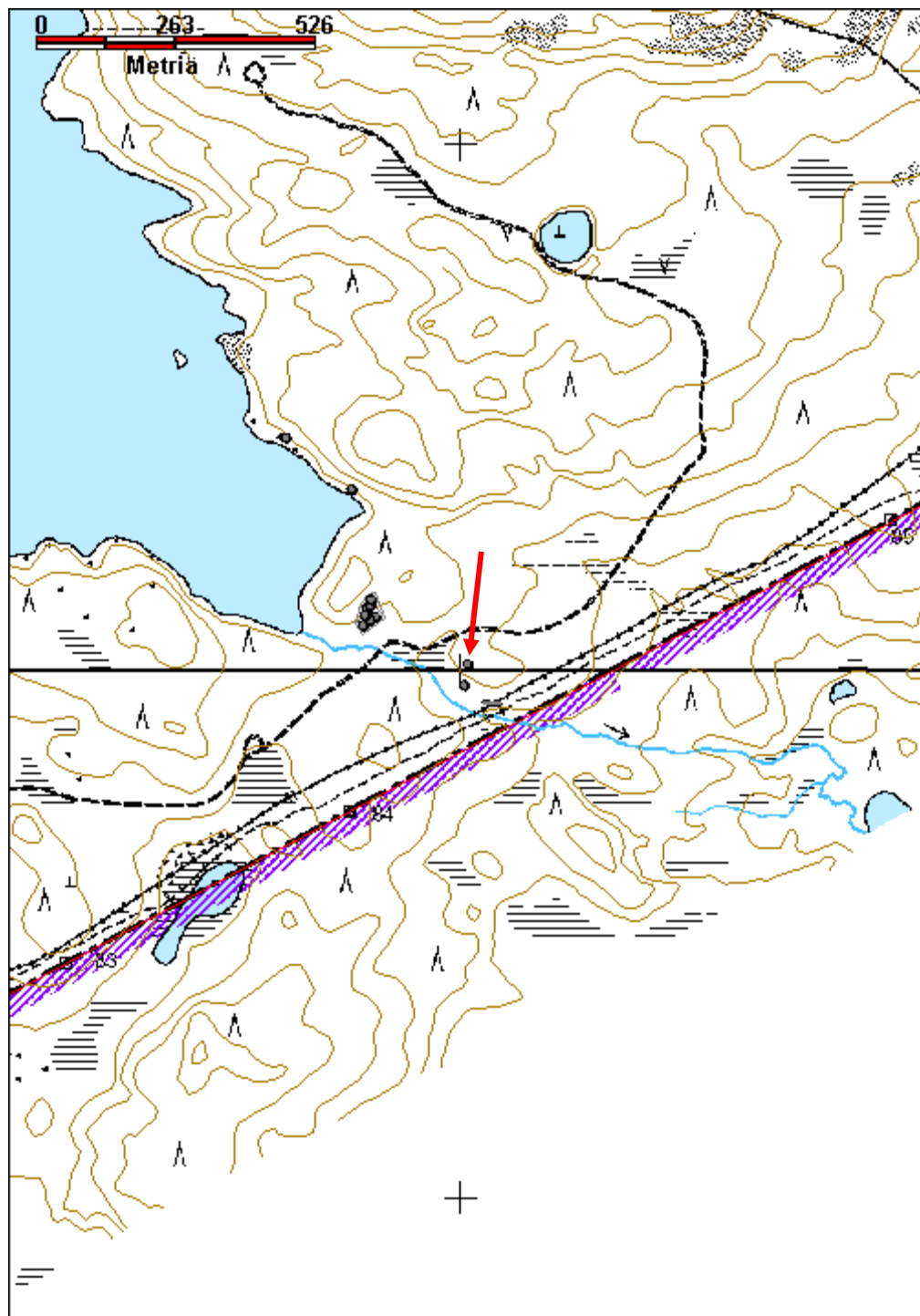
|  |                   |                                   |                   |
|--|-------------------|-----------------------------------|-------------------|
| <b>Viranomais-</b><br><b>rekisterinro:</b> |                   | <b>Kunto:</b>                     | 2 Keskinäinen     |
| <b>Arvotus:</b>                            | 8 Muu suojeluarvo | <b>Olotila:</b>                   | 2 Ei käytössä     |
| <b>Selitys:</b>                            |                   | <b>Kohteen</b><br><b>suojelu:</b> | 9 Muu suojeluarvo |
|  |                   | <b>Selitys:</b>                   |                   |

|                                      |                 |
|--------------------------------------|-----------------|
| <b>Ympäristön</b><br><b>suojelu:</b> | 0 Ei määritelty |
| <b>Selitys:</b>                      |                 |



Rakennelma kuvattuna koilliseen.

|                      |                                |                    |  |
|----------------------|--------------------------------|--------------------|--|
| <b>Kohdetyyppi:</b>  | 6 Puolustusvarustukset?        | <b>Copyright:</b>  | © <i>Metsähallitus</i> 2008<br>© <i>Maanmittauslaitos 1/MML/08</i> |
| <b>Koordinaatit:</b> | X 7650010, Y 3559011,<br>Z 161 | <b>Mittakaava:</b> | 1:10000  |



**Kaitavaara 2 ilmavalvontatorni jäännös**

MH-tunnus: 141022

|                         |                          |                    |                           |
|-------------------------|--------------------------|--------------------|---------------------------|
| <b>Kohdetyyppi:</b>     | 6 Puolustusvarustukset?  | <b>Haltija:</b>    | 198 Metsätalous Ylä-Lappi |
| <b>Ajoitus:</b>         | 7119 Toinen maailmansota | <b>Ylläpitäjä:</b> | 198 Metsätalous Ylä-Lappi |
| <b>Rakentamisvuosi:</b> |                          | <b>Kunta:</b>      | 148 Inari                 |
| <b>Lukumäärä:</b>       | 3                        |                    |                           |

|                             |                                |                            |                            |
|-----------------------------|--------------------------------|----------------------------|----------------------------|
| <b>Koordinaattiselitys:</b> |                                | <b>Geometria tuotettu:</b> | 4 Gps-mittaus, korjaamaton |
| <b>Koordinaatit:</b>        | X 7637712, Y 3548176,<br>Z 233 | <b>Löydöt:</b>             |                            |

**Taustatiedot**

Kohde löytyi vuoden 2011 inventoinnissa.

**Ympäristön kuvaus**

Ilmavalvontatornin ja kämpän jäänteet sijaitsevat Kaitavaaran lounaispuoleisella huipulla, Nellimin tien luoteispuolella, Kuolemajärven kohdalla. Vaaran huipulla on pieni tasainen alue. Paikalla kasvaa harvakseltaan suuria mäntyjä, sekä koivuja. Aluskasvillisuus on sammalia, puolukkaa, variksenmarjaa ja suopursua.

**Kohteen kuvaus**

Paikalla on ilmavalvontatornin, kämpän ja riu'un jäänteet.

Ilmavalvontatorni on rakennettu suurta mäntyä vasten. Petäjä on noin 13-14 m korkea, ja sen tyven halkaisija on noin 70 cm. Tornista on jäljellä kaksi pystypuuta ja ne ylhäällä puuhun yhdistävät tason reunapuut, mutta itse taso on täysin hävinnyt. Lisäksi maasta tasolle johtavat tikkaat, sekä tasolta ylöspäin johtavat lyhyemmät tikkaat ovat säilyneet. Tikkaiden poikkipuuta varten on sahattu kolot, ja poikkipuuden päät on viistottu. Alimmat puolat on poistettu selvästi tarkoituksella, koska ylemmät puolat ovat yhä paikallaan. Tornin taso on ollut noin 9 m korkeudella, ja toiset tikkaat ulottuvat vielä noin 3 m ylemmäs latvaan.

Tornista noin 12 m pohjoiskoilliseen on pienen kämpän jäänteet. Se on itä-länsi -suuntainen ja kooltaan 5,6 m x 4,4 m. Se on rakennettu pyöröhirsistä, joita on jäljellä vain kolme hirsikertaa. Nurkissa on sahalla tehdyt koirankaulasalvokset. Pohjois- ja eteläseinillä on pienet, kahteen hirteen veistetyt ikkunat.

Kämpästä noin 17 m koilliseen, hieman alarinteessä, on riu'un jäänteet. Se on tehty kahden suuren puun välille, joista toinen on kuollut ja katkennut hieman riu'un tason yläpuolelta. Puihin on sidottu rautalangalla lyhyet pyöröpuun pätkät, joiden päälle, puiden kummallekin puolelle, on sidottu vaakapuut. Näistä toinen on katkennut, ja toinenkin varsin rapistunut. Lyhyet poikkipuut ja niiden sitomiseen käytetty rautalanka ovat uponneet syväälle puiden runkoihin. Riu'un alla on pitkulainen, matala kuoppa.

**Kohteen rajaus**

Kohde rajautuu näkyvien rakenteiden perusteella.

**Tulkinta**

|  |
|--|
| Toisen maailmasodan aikainen ilmavalvonta-asema. |
| <b>Lisätietoja</b>                               |
|  |

|                     |
|---------------------|
| <b>Toimenpiteet</b> |
|                     |

|  |
|--|
| <b>Tarkastukset</b>  |
| Tila: 3 Toteutettu      Laji: 6 Suojeluarvojen tarkastus      Tarkastusvuosi: 2011 |
| Tarkastuspvm: 13.9.2011      Tarkastaja: J.-P. Joonas                              |
| Kuvaus: KMO-kulttuuriperintöinventointi, Ivalon koillispuolinen metsätalousalue    |

|                                |                   |                         |                   |
|--------------------------------|-------------------|-------------------------|-------------------|
| <b>Viranomaisrekisterinro:</b> |                   | <b>Kunto:</b>           | 2 Keskinertainen  |
| <b>Arvotus:</b>                | 8 Muu suojeluarvo | <b>Olotila:</b>         | 2 Ei käytössä     |
| <b>Selitys:</b>                |                   | <b>Kohteen suojelu:</b> | 9 Muu suojeluarvo |
|                                |                   | <b>Selitys:</b>         |                   |

|                            |                 |
|----------------------------|-----------------|
| <b>Ympäristön suojelu:</b> | 0 Ei määritelty |
| <b>Selitys:</b>            |                 |

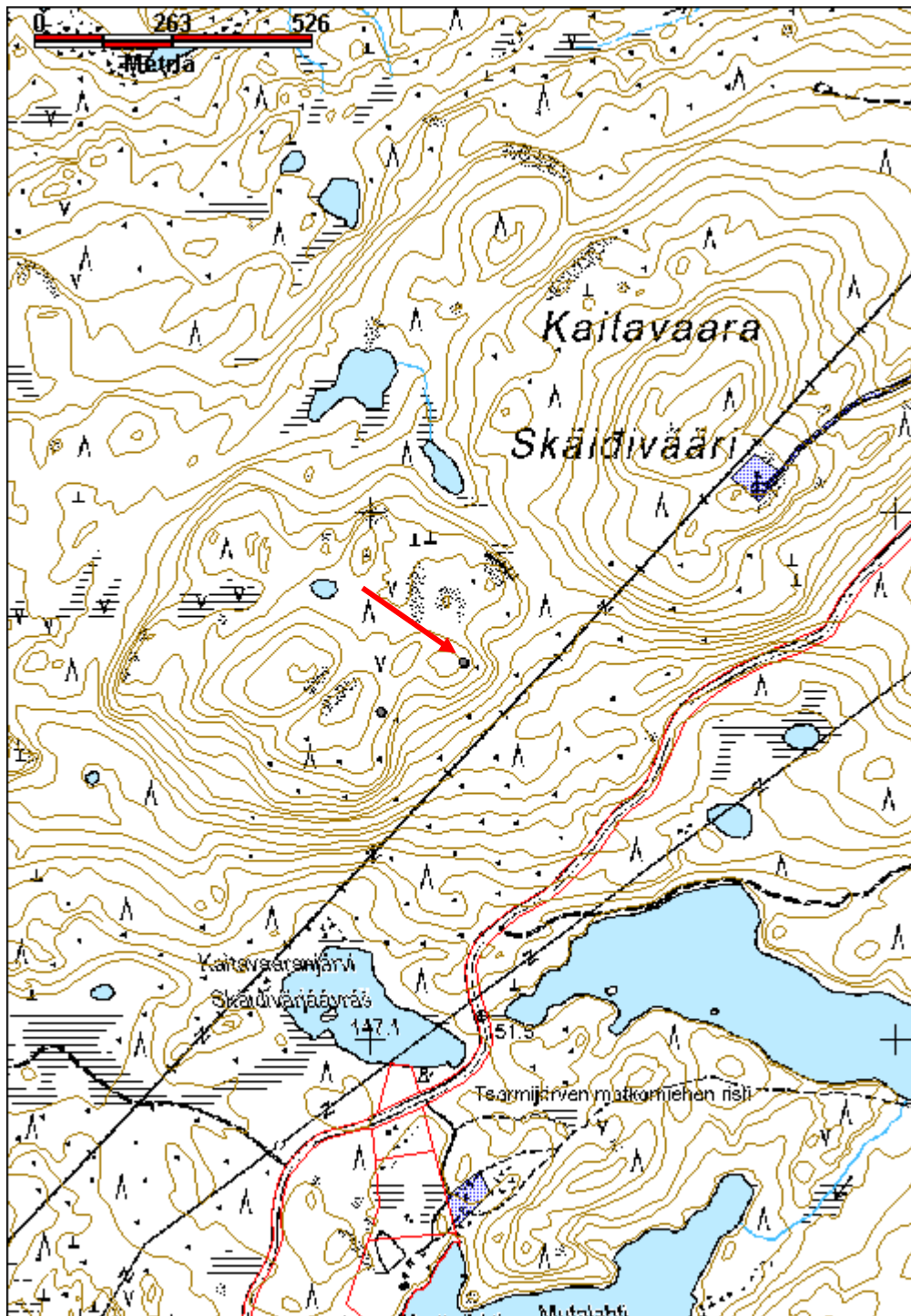


Valvontatorni kuvattuna lounaaseen.



Kämpänpohja kuvattuna kaakkoon.

|                      |                                |             |  |
|----------------------|--------------------------------|-------------|--|
| <b>Kohdetyyppi:</b>  | 6 Puolustusvarustukset?        | Copyright:  | © Metsähallitus 2008<br>© Maanmittauslaitos 1/MML/08 |
| <b>Koordinaatit:</b> | X 7637712, Y 3548176,<br>Z 233 | Mittakaava: | 1:10000  |



**Kaitavaara 3 kämppä jäännös**

MH-tunnus: 141042

|                         |                          |                    |                           |
|-------------------------|--------------------------|--------------------|---------------------------|
| <b>Kohdetyyppi:</b>     | 6 Puolustusvarustukset?  | <b>Haltija:</b>    | 198 Metsätalous Ylä-Lappi |
| <b>Ajoitus:</b>         | 7119 Toinen maailmansota | <b>Ylläpitäjä:</b> | 198 Metsätalous Ylä-Lappi |
| <b>Rakentamisvuosi:</b> |                          | <b>Kunta:</b>      | 148 Inari                 |
| <b>Lukumäärä:</b>       | 1                        |                    |                           |

|                             |                                |                            |                            |
|-----------------------------|--------------------------------|----------------------------|----------------------------|
| <b>Koordinaattiselitys:</b> |                                | <b>Geometria tuotettu:</b> | 4 Gps-mittaus, korjaamaton |
| <b>Koordinaatit:</b>        | X 7637618, Y 3548019,<br>Z 232 | <b>Löydöt:</b>             |                            |

**Taustatiedot**

Kohde löytyi vuoden 2011 inventoinnissa.

**Ympäristön kuvaus**

Kämpä jäännös sijaitsee Kaitavaaran lounaispuoleisella huipulla, korkeimman kohdan kaakkoispuolella, noin 180 lounaaseen ilmavalvontatornista (141022). Maaperä on kivikkoinen ja rinne on kumpuileva. Ympäristössä kasvaa harvakseltaan suuria mäntyjä, sekä koivuja. Aluskasvillisuus on sammalia, jäkäliä ja varpukasveja. Kämpän sisällä kasvaa pari katajaa.

**Kohteen kuvaus**

Pieni kämppäjäännös, joka on kohtalaisen hyvin säilynyt. Lounas-koillinen -suuntainen, kooltaan 4,7 m x 3,6 m. Kahdessa seinässä säilynyt seitsemän hirsikertaa, mutta oven viereinen seinä on romahtanut. Ovi on kaakkoisseinällä, ja se on ollut noin 90 cm leveä, siinä ei ole karapuita. Seinät on tehty pienehköistä, varaamattomista ja kuorimattomista pyöröhirsistä. Sisäseinät on kuitenkin veistetty Tasaisiksi. Nurkissa on sahalla tehdyt kaksipuoliset koirankaulasalvokset. Kaakkoisseinällä on myös pieni, kahteen hirteen veistetty ikkuna, kooltaan 28 cm x 20 cm. Seinissä on numerointi ainakin kolmella seinällä, numerot II-V, eli rakennus on tuotu paikalle muualta, tai se on aiottu siirtää. Oviaukon edessä, rakennuksen ulkopuolella, on suuri kivikasa, jonka päällä kasvaa tiheästi pieniä mäntyjä.

**Kohteen rajaus**

kohde rajautuu näkyvien rakenteiden perusteella.

**Tulkinta**

Toisen maailmansodan aikainen kämppä, joka liittyy läheiseen ilmavalvonta torniin.

**Lisätietoja****Toimenpiteet****Tarkastukset**

Tila: 3 Toteutettu

Laji: 6 Suojeluarvojen tarkastus

Tarkastusvuosi: 2011



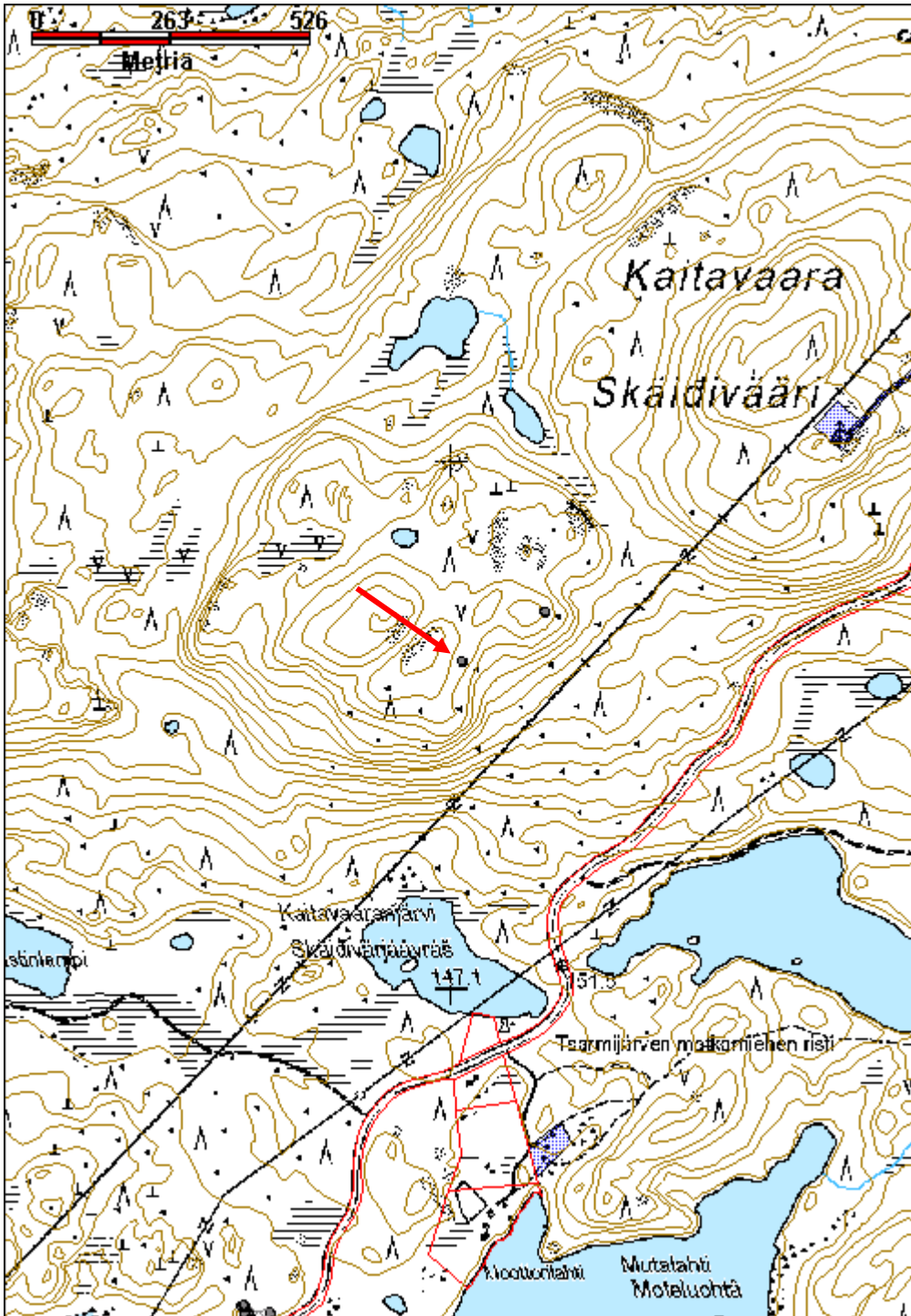
Tarkastuspvm: 13.9.2011 Tarkastaja: J.-P. Joona  
Kuvaus: KMO-kulttuuriperintöinventointi, Ivalon koillispuolinen metsätalousalue

|                                      |                   |                             |                   |
|--------------------------------------|-------------------|-----------------------------|-------------------|
| <b>Viranomais-<br/>rekisterinro:</b> |                   | <b>Kunto:</b>               | 2 Kesinkertainen  |
| <b>Arvotus:</b>                      | 8 Muu suojeluarvo | <b>Olotila:</b>             | 2 Ei käytössä     |
| <b>Selitys:</b>                      |                   | <b>Kohteen<br/>suojaus:</b> | 9 Muu suojeluarvo |
|                                      |                   | <b>Selitys:</b>             |                   |
| <b>Ympäristön<br/>suojaus:</b>       | 0 Ei määritelty   |                             |                   |
| <b>Selitys:</b>                      |                   |                             |                   |



Kämpän jäännös kuvattuna etelään.

|                      |                                |                    |  |
|----------------------|--------------------------------|--------------------|--|
| <b>Kohdetyyppi:</b>  | 6 Puolustusvarustukset?        | <b>Copyright:</b>  | © Metsähallitus 2008<br>© Maanmittauslaitos 1/MML/08 |
| <b>Koordinaatit:</b> | X 7637618, Y 3548019,<br>Z 232 | <b>Mittakaava:</b> | 1:10000  |



**Keskimöjärvi 3 potero jäännös**

MH-tunnus: 140982

|                         |                          |                    |                           |
|-------------------------|--------------------------|--------------------|---------------------------|
| <b>Kohdetyyppi:</b>     | 6 Puolustusvarustukset?  | <b>Haltija:</b>    | 198 Metsätalous Ylä-Lappi |
| <b>Ajoitus:</b>         | 7119 Toinen maailmansota | <b>Ylläpitäjä:</b> | 198 Metsätalous Ylä-Lappi |
| <b>Rakentamisvuosi:</b> |                          | <b>Kunta:</b>      | 148 Inari                 |
| <b>Lukumäärä:</b>       | 1                        |                    |                           |

|                             |                                |                            |                            |
|-----------------------------|--------------------------------|----------------------------|----------------------------|
| <b>Koordinaattiselitys:</b> |                                | <b>Geometria tuotettu:</b> | 4 Gps-mittaus, korjaamaton |
| <b>Koordinaatit:</b>        | X 7642631, Y 3559526,<br>Z 145 | <b>Löydöt:</b>             |                            |

***Taustatiedot***

Kohde löytyi vuoden 2011 inventoinnissa.

***Ympäristön kuvaus***

Mahdollinen potero sijaitsee Keskimöjärven pohjoisrannalla loivassa rinteessä, noin 15 m rajavyöhykkeen rajasta lounaaseen. Muutama metri alarinteen puolella on polku, joka on merkitty peruskarttaan. Kuivaa kangasmetsää jossa on suurehkoja mäntyjä sekä joitain koivuja. Aluskasvillisuus on sammalia ja varpukasveja.

***Kohteen kuvaus***

Matala kivivalli, joka on kasattu pienistä kivistä. U-muotoinen, ylärinteen suuntaan kapeneva. Kooltaan 2 m leveä ja 2,7 m pitkä. Vallin korkeus alarinteen puolella noin 45 cm. Ylärinteen puolella on kuoppa, joka on 1,2 m leveä ja 40 cm syvä.

***Kohteen rajaus***

Kohde rajautuu näkyvän rakenteen perusteella.

***Tulkinta***

Toisen maailmansodan aikainen potero, mahdollisesti neuvostoliiton sotilaiden, jotka ovat majoittuneet alueella talven 1945-46.

***Lisätietoja***

Kohteesta itään on ainakin neljä muuta poteroa, jotka kuuluvat samaan järjestelmään. (140983, 140984, 140985, 140987)

***Toimenpiteet******Tarkastukset***

Tila: 3 Toteutettu Laji: 6 Suojeluarvojen tarkastus Tarkastusvuosi: 2011  
Tarkastuspvm: 26.7.2011 Tarkastaja: J.-P. Joona  
Kuvaus: KMO-kulttuuriperintöinventointi, Ivalon koillispuolinen metsätalousalue

|  |                   |                                    |                   |
|--|-------------------|------------------------------------|-------------------|
| <b>Viranomais-</b><br><b>rekisterinro:</b> |                   | <b>Kunto:</b>                      | 2 Keskinertainen  |
| <b>Arvotus:</b>                            | 8 Muu suojeluarvo | <b>Olotila:</b>                    | 2 Ei käytössä     |
| <b>Selitys:</b>                            |                   | <b>Kohteen</b><br><b>suojaelu:</b> | 9 Muu suojeluarvo |
|  |                   | <b>Selitys:</b>                    |                   |

|                                       |                 |
|---------------------------------------|-----------------|
| <b>Ympäristön</b><br><b>suojaelu:</b> | 0 Ei määritelty |
| <b>Selitys:</b>                       |                 |



Yleiskuva poterosta, kuvattu itään.

|                      |                                |                    |  |
|----------------------|--------------------------------|--------------------|--|
| <b>Kohdetyyppi:</b>  | 6 Puolustusvarustukset?        | <b>Copyright:</b>  | © Metsähallitus 2008<br>© Maanmittauslaitos 1/MML/08 |
| <b>Koordinaatit:</b> | X 7642631, Y 3559526,<br>Z 145 | <b>Mittakaava:</b> | 1:10000  |



**Keskimöjärvi 4 potero jäännös**

MH-tunnus: 140983

|                         |                          |                    |                           |
|-------------------------|--------------------------|--------------------|---------------------------|
| <b>Kohdetyyppi:</b>     | 6 Puolustusvarustukset?  | <b>Haltija:</b>    | 198 Metsätalous Ylä-Lappi |
| <b>Ajoitus:</b>         | 7119 Toinen maailmansota | <b>Ylläpitäjä:</b> | 198 Metsätalous Ylä-Lappi |
| <b>Rakentamisvuosi:</b> |                          | <b>Kunta:</b>      | 148 Inari                 |
| <b>Lukumäärä:</b>       | 1                        |                    |                           |

|                             |                                |                            |                            |
|-----------------------------|--------------------------------|----------------------------|----------------------------|
| <b>Koordinaattiselitys:</b> |                                | <b>Geometria tuotettu:</b> | 4 Gps-mittaus, korjaamaton |
| <b>Koordinaatit:</b>        | X 7642526, Y 3559856,<br>Z 146 | <b>Löydöt:</b>             |                            |

***Taustatiedot***

Kohde löytyi vuoden 2011 inventoinnissa.

***Ympäristön kuvaus***

Mahdollinen potero sijaitsee Keskimöjärven pohjoisrannalla, noin 25 m rannasta, kapealla tasanteella josta rinne jatkuu varsin jyrkkänä rantaan. Kuivaa mäntykangasta, aluskasvillisuus sammalia, jäkäliä, matalaa puolukkaa ja variksenmarjaa.

***Kohteen kuvaus***

Pieni vallillinen kuoppa, noin 1,5 m pitkä ja 60-80 cm leveä, 35 cm syvä. Vallit ovat kiveä ja hiekkaa, aluskasvillisuuden peittämiä. Alarinteen puolella suuri maakivi jonka viereen on asetettu muutama pienempi kivi. Sivuilla vallit ovat noin 20-30 cm korkeat. Kuopan pohjalla maaperä on hiekkaa.

***Kohteen rajaus***

Kohde rajautuu näkyvän rakenteen perusteella.

***Tulkinta***

Toisen maailmansodan aikainen potero, mahdollisesti Neuvostoliiton sotilaiden, jotka majoittuivat alueella talvella 1945-46.

***Lisätietoja***

Kohteen molemmin puolin järven rannassa on ainakin neljä muuta poteroa, jotka kuuluvat samaan järjestelmään. (140982, 140984, 140985, 140987)

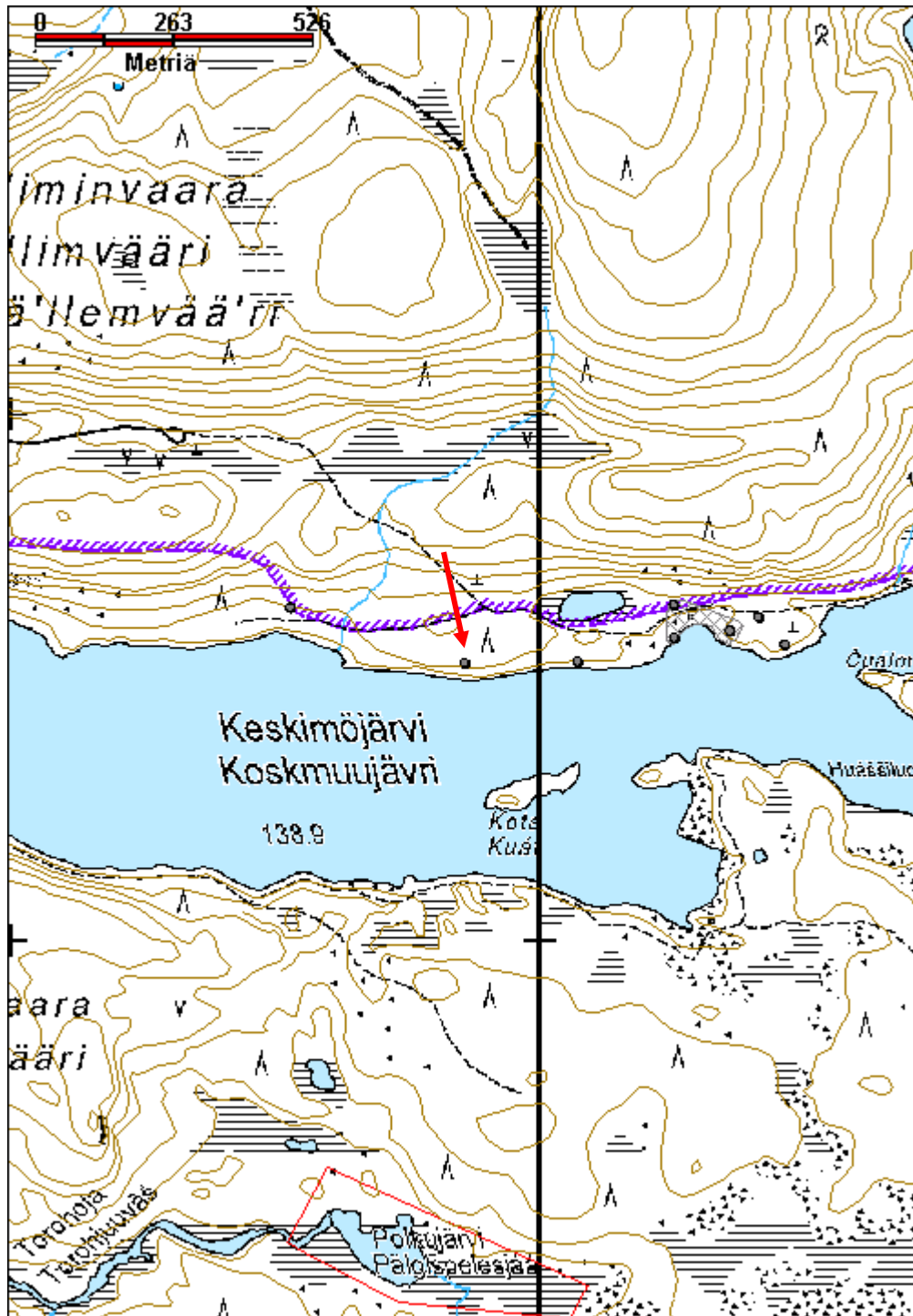
***Toimenpiteet******Tarkastukset*****Viranomais-  
rekisterinro:****Kunto:** 2 Keskinkertainen

|                            |                   |                         |                   |
|----------------------------|-------------------|-------------------------|-------------------|
| <b>Arvotus:</b>            | 8 Muu suojeluarvo | <b>Olotila:</b>         | 2 Ei käytössä     |
| <b>Selitys:</b>            |                   | <b>Kohteen suojelu:</b> | 9 Muu suojeluarvo |
| <b>Selitys:</b>            |                   | <b>Selitys:</b>         |                   |
| <b>Ympäristön suojelu:</b> | 0 Ei määritelty   |                         |                   |
| <b>Selitys:</b>            |                   |                         |                   |



Potero sijaitsee varsin jyrkästi laskevan rinteän päällä, kuvattu etelään.

|                      |                                |                    |  |
|----------------------|--------------------------------|--------------------|--|
| <b>Kohdetyyppi:</b>  | 6 Puolustusvarustukset?        | <b>Copyright:</b>  | © Metsähallitus 2008<br>© Maanmittauslaitos 1/MML/08 |
| <b>Koordinaatit:</b> | X 7642526, Y 3559856,<br>Z 146 | <b>Mittakaava:</b> | 1:10000  |





**Keskimöjärvi 5 potero jäännös**

MH-tunnus: 140984

|                         |                          |                    |                           |
|-------------------------|--------------------------|--------------------|---------------------------|
| <b>Kohdetyyppi:</b>     | 6 Puolustusvarustukset?  | <b>Haltija:</b>    | 198 Metsätalous Ylä-Lappi |
| <b>Ajoitus:</b>         | 7119 Toinen maailmansota | <b>Ylläpitäjä:</b> | 198 Metsätalous Ylä-Lappi |
| <b>Rakentamisvuosi:</b> |                          | <b>Kunta:</b>      | 148 Inari                 |
| <b>Lukumäärä:</b>       | 1                        |                    |                           |

|                             |                                |                            |                            |
|-----------------------------|--------------------------------|----------------------------|----------------------------|
| <b>Koordinaattiselitys:</b> |                                | <b>Geometria tuotettu:</b> | 4 Gps-mittaus, korjaamaton |
| <b>Koordinaatit:</b>        | X 7642529, Y 3560071,<br>Z 140 | <b>Löydöt:</b>             |                            |

***Taustatiedot***

Kohde löytyi vuoden 2011 inventoinnissa.

***Ympäristön kuvaus***

Mahdollinen potero sijaitsee Keskimöjärven pohjoisrannalla, loivahkossa rinteessä, noin 15 m rannasta. Alueella kasvaa harvaa mäntymetsää, aluskasvillisuus on sammalia, puolukkaa, variksenmarjaa ja suopursua. Maaperä on kivinen.

***Kohteen kuvaus***

Suuren maakiven ylärinteen puolella on matala painanne, jonka itäsivulle on pinottu kiviä valliksi, länsireunalla maa kohoaa loivasti. Kuoppa on varsin laakea, mahdollisesti luontainen jota on hieman kaivettu. Kuoppaan juuri ja juuri mahtuu mies suojaan.

***Kohteen rajaus***

Kohde rajautuu näkyvän rakenteen perusteella.

***Tulkinta***

Toisen maailmansodan aikainen potero, mahdollisesti Neuvostoliiton sotilaiden jotka majoittuivat alueella talvella 1945-46.

***Lisätietoja***

Kohteen molemmin puolin järven rannassa on ainakin neljä muuta poteroa, jotka kuuluvat samaan järjestelmään. (140982, 140983, 140985, 140987)

***Toimenpiteet******Tarkastukset***

Tila: 3 Toteutettu      Laji: 6 Suojeluarvojen tarkastus      Tarkastusvuosi: 2011  
Tarkastuspvm: 26.7.2011      Tarkastaja: J.-P. Jona  
Kuvaus: KMO-kulttuuriperintöinventointi, Ivalon koillispuolinen metsätalousalue

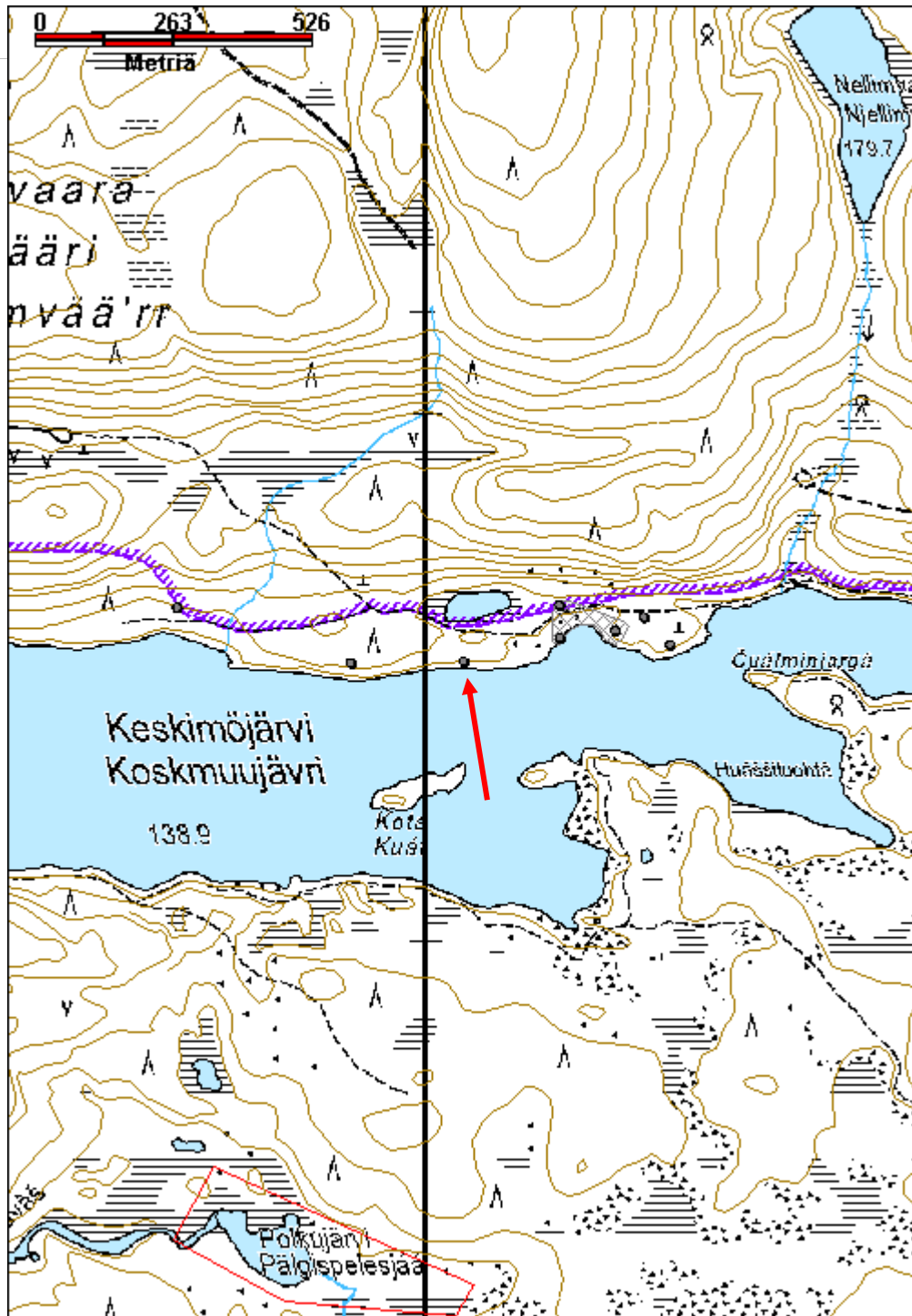
**Viranomais-**      **Kunto:** 2 Keskinertainen

|                            |                   |                         |                   |
|----------------------------|-------------------|-------------------------|-------------------|
| <b>rekisterinro:</b>       |                   | <b>Olotila:</b>         | 2 Ei käytössä     |
| <b>Arvotus:</b>            | 8 Muu suojeluarvo | <b>Kohteen suojelu:</b> | 9 Muu suojeluarvo |
| <b>Selitys:</b>            |                   | <b>Selitys:</b>         |                   |
| <b>Ympäristön suojelu:</b> | 0 Ei määritelty   |                         |                   |
| <b>Selitys:</b>            |                   |                         |                   |



Suuren maakiven taakse tehty potero, jonka sivulla on kivivalli, kuvattu etelään.

|                      |                                |                    |  |
|----------------------|--------------------------------|--------------------|--|
| <b>Kohdetyyppi:</b>  | 6 Puolustusvarustukset?        | <b>Copyright:</b>  | © Metsähallitus 2008<br>© Maanmittauslaitos 1/MML/08 |
| <b>Koordinaatit:</b> | X 7642529, Y 3560071,<br>Z 140 | <b>Mittakaava:</b> | 1:10000  |



**Keskimöjärvi 6 potero jäännös**

MH-tunnus: 140985

|                         |                          |                    |                           |
|-------------------------|--------------------------|--------------------|---------------------------|
| <b>Kohdetyyppi:</b>     | 6 Puolustusvarustukset?  | <b>Haltija:</b>    | 198 Metsätalous Ylä-Lappi |
| <b>Ajoitus:</b>         | 7119 Toinen maailmansota | <b>Ylläpitäjä:</b> | 198 Metsätalous Ylä-Lappi |
| <b>Rakentamisvuosi:</b> |                          | <b>Kunta:</b>      | 148 Inari                 |
| <b>Lukumäärä:</b>       | 1                        |                    |                           |

|                             |                                |                            |                            |
|-----------------------------|--------------------------------|----------------------------|----------------------------|
| <b>Koordinaattiselitys:</b> |                                | <b>Geometria tuotettu:</b> | 4 Gps-mittaus, korjaamaton |
| <b>Koordinaatit:</b>        | X 7642561, Y 3560463,<br>Z 140 | <b>Löydöt:</b>             |                            |

***Taustatiedot***

Kohde löytyi vuoden 2011 inventoinnissa.

***Ympäristön kuvaus***

Sijaitsee Keskimöjärven pohjoisrannalla, rantatasanteelta hieman nousevan törmän päällä, noin 20 m rannasta. Maaperä on kivinen ja epätasainen. Kuivaa mäntykangasta, muutamia suuria mäntyjä ja tiheää taimikkoa. Aluskasvillisuus on sammalia, jäkälää, puolukkaa ja variksenmarjaa.

***Kohteen kuvaus***

Soikea kuoppa jossa on matalat vallit. Kuopan koko on 1,5 m x 1,3 m ja syvyys noin 60 cm. Vallit ovat kiveä ja hiekkaa.

***Kohteen rajaus***

Kohde rajautuu näkyvän rakenteen perusteella.

***Tulkinta***

Toisen maailmansodan aikainen potero, mahdollisesti Neuvostoliiton sotilaiden jotka majoittuivat alueella talvella 1946-46.

***Lisätietoja***

Kohteen länsipuolella järven rannassa on ainakin neljä muuta poteroa, jotka kuuluvat samaan järjestelmään. (140982, 140983, 140984, 140987)

***Toimenpiteet******Tarkastukset***

Tila: 3 Toteutettu Laji: 6 Suojeluarvojen tarkastus Tarkastusvuosi: 2011  
Tarkastuspvm: 26.7.2011 Tarkastaja: J.-P. Jona  
Kuvaus: KMO-kulttuuriperintöinventointi, Ivalon koillispuolinen metsätalousalue

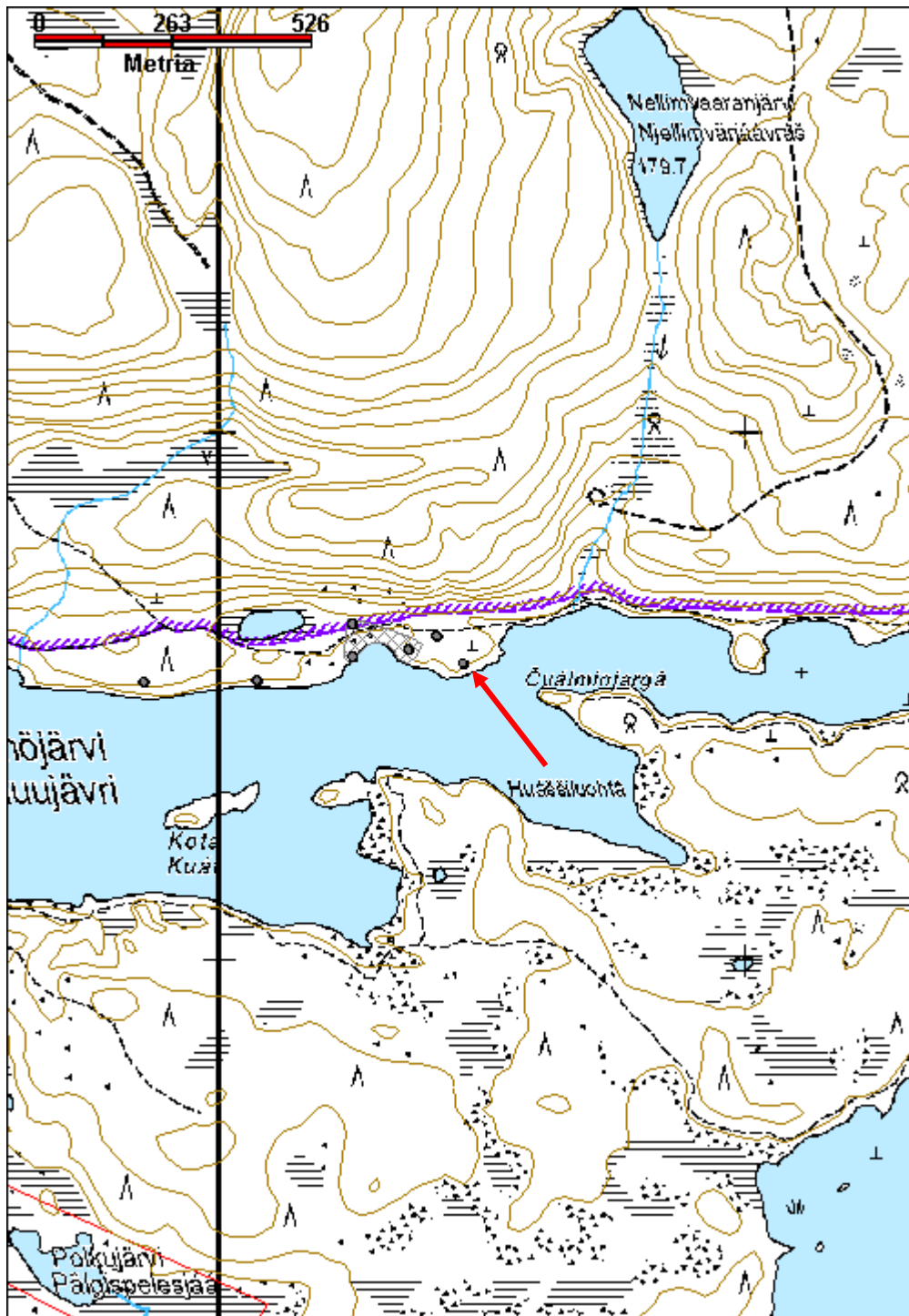
|                                |                                |
|--------------------------------|--------------------------------|
| <b>Viranomaisrekisterinro:</b> | <b>Kunto:</b> 2 Keskinertainen |
|--------------------------------|--------------------------------|

|                            |                   |                         |                   |
|----------------------------|-------------------|-------------------------|-------------------|
| <b>Arvotus:</b>            | 8 Muu suojeluarvo | <b>Olotila:</b>         | 2 Ei käytössä     |
| <b>Selitys:</b>            |                   | <b>Kohteen suojelu:</b> | 9 Muu suojeluarvo |
| <b>Selitys:</b>            |                   | <b>Selitys:</b>         |                   |
| <b>Ympäristön suojelu:</b> | 0 Ei määritelty   |                         |                   |
| <b>Selitys:</b>            |                   |                         |                   |



Lähellä rantaa on kivivallien ympäröimä potero, kuvattu kaakkoon.

|                      |                                |                    |  |
|----------------------|--------------------------------|--------------------|--|
| <b>Kohdetyyppi:</b>  | 6 Puolustusvarustukset?        | <b>Copyright:</b>  | © Metsähallitus 2008<br>© Maanmittauslaitos 1/MML/08 |
| <b>Koordinaatit:</b> | X 7642561, Y 3560463,<br>Z 140 | <b>Mittakaava:</b> | 1:10000  |



**Keskimöjärvi 7 korsu jäännös**

MH-tunnus: 140987

|                         |                          |                    |                           |
|-------------------------|--------------------------|--------------------|---------------------------|
| <b>Kohdetyyppi:</b>     | 6 Puolustusvarustukset?  | <b>Haltija:</b>    | 198 Metsätalous Ylä-Lappi |
| <b>Ajoitus:</b>         | 7119 Toinen maailmansota | <b>Ylläpitäjä:</b> | 198 Metsätalous Ylä-Lappi |
| <b>Rakentamisvuosi:</b> |                          | <b>Kunta:</b>      | 148 Inari                 |
| <b>Lukumäärä:</b>       | 2                        |                    |                           |

|                             |                                |                            |                            |
|-----------------------------|--------------------------------|----------------------------|----------------------------|
| <b>Koordinaattiselitys:</b> |                                | <b>Geometria tuotettu:</b> | 4 Gps-mittaus, korjaamaton |
| <b>Koordinaatit:</b>        | X 7642613, Y 3560413,<br>Z 141 | <b>Löydöt:</b>             |                            |

***Taustatiedot***

Kohde löytyi vuoden 2011 inventoinnissa.

***Ympäristön kuvaus***

Kuoppajäännös sijaitsee Keskimöjärven pohjoisrannalla, noin 60 m itäkoilliseen kolttakämpästä, matalan rantatöyrään takana loivasti pohjoiseen viettävässä rinteessä, suojassa suoralta näköyhteydeltä rantaan. Kuopassa kasvaa paksu sammalkerros sekä jäkäliä, puolukkaa ja suopursua sekä männyn taimia.

***Kohteen kuvaus***

Hirsillä reunustettu kuoppa joka peittyy paksun sammalkerroksen alle. Kuoppa on 6,4 m pitkä ja 1,6 m leveä ja noin 60 cm syvä. Sen reunoilla on kaksi hirsikertaa, jotka ovat lähes täysin aluskasvillisuuden peitossa.

Edellisestä noin 10 m itäkaakkoon on mahdollinen potero. Siinä on hiekasta ja kivistä tehdyt vallit, kuoppa on 1,5 m pitkä ja 0,9 m leveä ja noin 30 cm syvä. (x=3560421, y=7642611)

***Kohteen rajaus***

Kohde rajautuu havaittujen rakenteiden perusteella.

***Tulkinta***

Mahdollisesti toisen maailmansodan aikaisia rakennelmia, Neuvostoliiton sotilaat ovat majoittuneet alueella 1945-46.

***Lisätietoja***

Kohteen molemmin puolin järven rannassa on ainakin neljä muuta poteroa, jotka kuuluvat samaan järjestelmään. (140982, 140983, 140984, 140985)

***Toimenpiteet******Tarkastukset***

Tila: 3 Toteutettu Laji: 6 Suojeluarvojen tarkastus Tarkastusvuosi: 2011  
Tarkastuspvm: 26.7.2011 Tarkastaja: J.-P. Joonas

Kuvaus: KMO-kulttuuriperintöinventointi, Ivalon koillispuolinen metsätalousalue

**Viranomais-  
rekisterinro:**

**Kunto:** 3 Huono

**Arvotus:** 8 Muu suojeluarvo

**Olotila:** 2 Ei käytössä

**Kohteen  
suojaus:** 9 Muu suojeluarvo

**Selitys:**

**Selitys:**

**Ympäristön  
suojaus:**

0 Ei määritelty

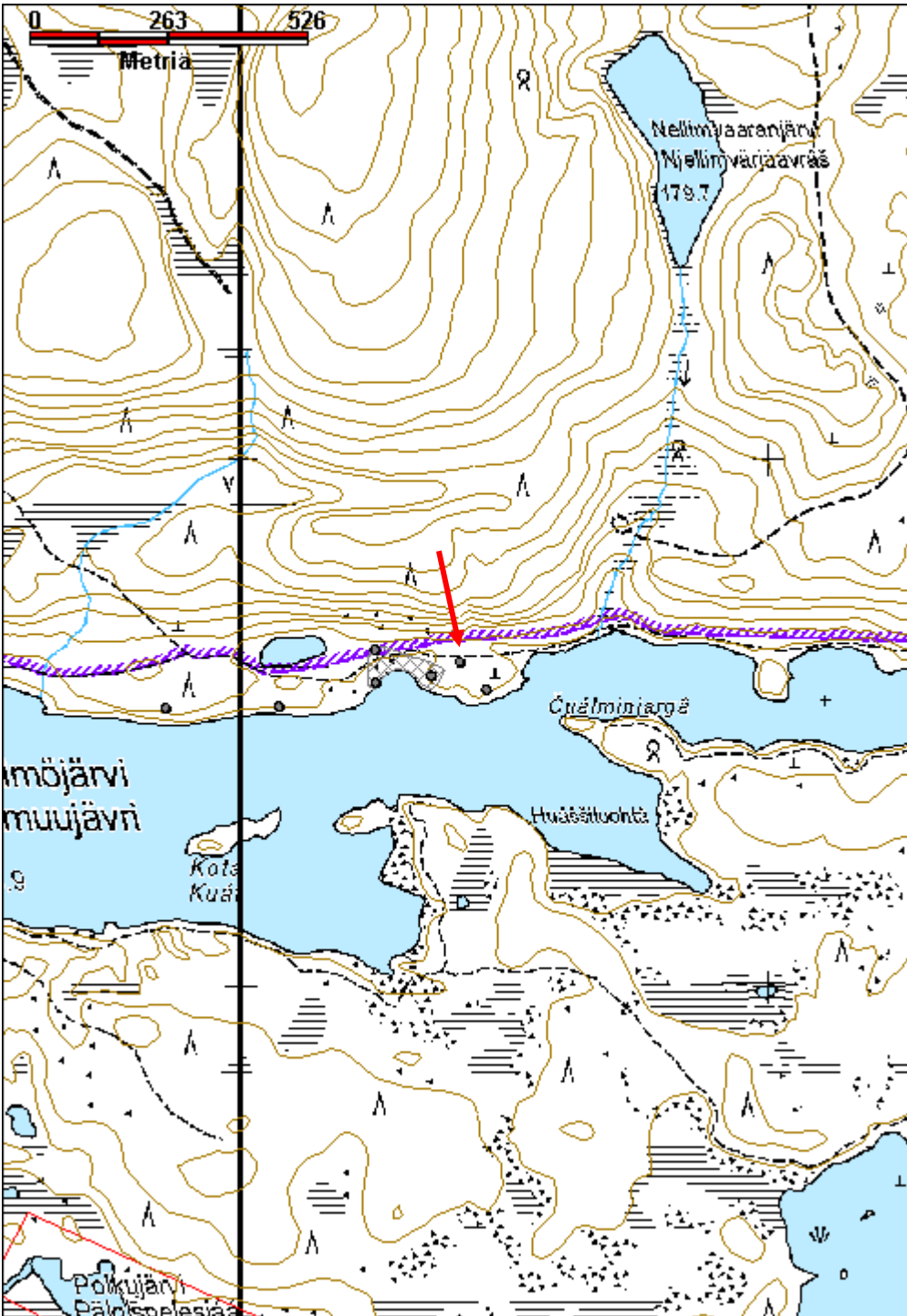
**Selitys:**



Hirsikehikon kehystämä ojamainen kaivanne, mahdollisesti korsi Kuva on otettu kaakkoon.



|                      |                                |                    |  |
|----------------------|--------------------------------|--------------------|--|
| <b>Kohdetyyppi:</b>  | 6 Puolustusvarustukset?        | <b>Copyright:</b>  | © Metsähallitus 2008<br>© Maanmittauslaitos 1/MML/08 |
| <b>Koordinaatit:</b> | X 7642613, Y 3560413,<br>Z 141 | <b>Mittakaava:</b> | 1:10000  |



**Korppivaara pohjoinen vankileiri jäännös**


MH-tunnus: 142882

|   |                                  |                            |                            |
|---|----------------------------------|----------------------------|----------------------------|
| <b>Kohdetyyppi:</b>   | 6 Puolustusvarustukset?          | <b>Haltija:</b>            | 198 Metsätalous Ylä-Lappi  |
| <b>Ajoitus:</b>   | 7119 Toinen maailmansota         | <b>Ylläpitäjä:</b>         | 198 Metsätalous Ylä-Lappi  |
| <b>Rakentamisvuosi:</b>   |                                  | <b>Kunta:</b>              | 148 Inari                  |
| <b>Lukumäärä:</b>   | 15                               |                            |                            |
| <b>Koordinaattiselitys:</b>   |                                  | <b>Geometria tuotettu:</b> | 4 Gps-mittaus, korjaamaton |
| <b>Koordinaatit:</b>  | X 7642302, Y 3512989,<br>Z 138   | <b>Löydöt:</b>             |                            |
| <b>Taustatiedot</b>   |                                  |                            |                            |
| Inari 1028 Korppivaara pohjoinen, mahdollinen muinaisjäännös. Eija Ojanlatva on inventoinut kohteen vuonna 2008.  |                                  |                            |                            |
| <b>Ympäristön kuvaus</b>  |                                  |                            |                            |
| Korppivaara sijaitsee Simmettijärven ja Cuskaväärin välissä, Kankivuonolle vievän tien länsipuolella, tien ja pienen lammen välissä. Lammelle johtaa pistotie hieman Aikion/Iisakinkentän luoteispuolelta. Pohjoisosa alueesta on yksityisen mailla, eteläosa valtion mailla. |                                  |                            |                            |
| <b>Kohteen kuvaus</b>   |                                  |                            |                            |
| Alueella on vielä osin pystyssä oleva piikkilanka-aita, useita hirsikämpän jäännöksiä, rivinteerattu tienpätkä sekä muita rakennelmia.  |                                  |                            |                            |
| <b>Kohteen rajaus</b>   |                                  |                            |                            |
| Kohde rajautuu havaittujen rakenteiden lähiympäristöön.   |                                  |                            |                            |
| <b>Tulkinta</b>   |                                  |                            |                            |
| Toisen maailmansodan aikainen saksalaisten vankileiri.  |                                  |                            |                            |
| <b>Lisätietoja</b>  |                                  |                            |                            |
| E. Ojanlatva 2008: Inarijärven osayleiskaava-alueen ja Inarin kirkonkylän asemakaava-alueen arkeologinen inventointi.   |                                  |                            |                            |
| <b>Toimenpiteet</b>   |                                  |                            |                            |
| <b>Tarkastukset</b>   |                                  |                            |                            |
| Tila: 3 Toteutettu  | Laji: 6 Suojeluarvojen tarkastus | Tarkastusvuosi: 2011       |                            |
| Tarkastuspvm: 2.8.2011  |                                  | Tarkastaja: J.-P. Jona     |                            |
| Kuvaus: KMO-kulttuuriperintöinventointi, Ivalon koillispuolinen metsätalousalue   |                                  |                            |                            |
| <b>Viranomaisrekisterinro:</b>  | 1000012533                       | <b>Kunto:</b>              | 2 Keskinertainen           |

|                            |                 |                         |                 |
|----------------------------|-----------------|-------------------------|-----------------|
| <b>Arvotus:</b>            | 0 Ei määritelty | <b>Olotila:</b>         | 2 Ei käytössä   |
| <b>Selitys:</b>            |                 | <b>Kohteen suojele:</b> | 0 Ei määritelty |
| <b>Selitys:</b>            |                 | <b>Selitys:</b>         |                 |
| <b>Ympäristön suojele:</b> | 0 Ei määritelty |                         |                 |
| <b>Selitys:</b>            |                 |                         |                 |

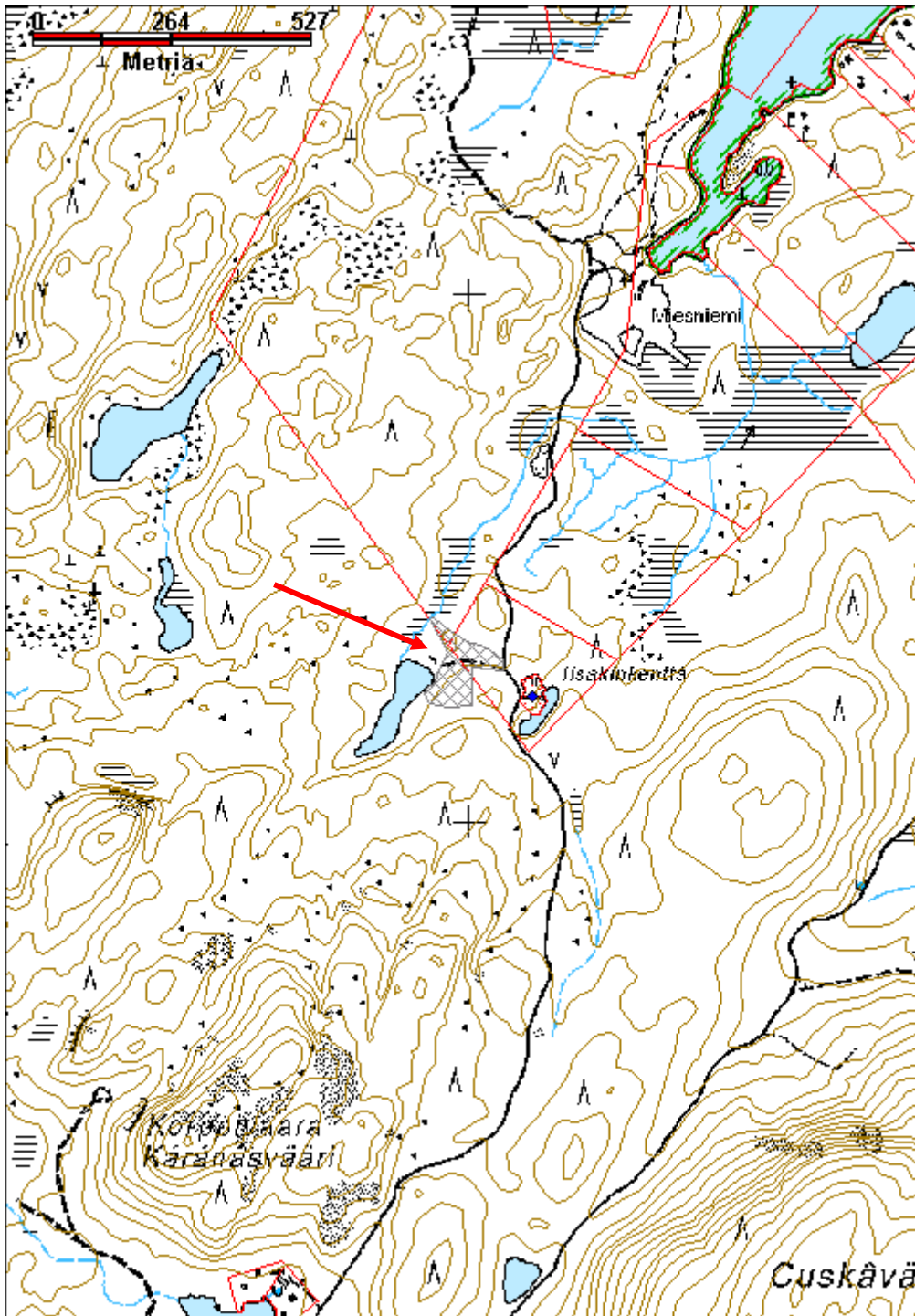


Pieni kaksihuoneinen rakennelma, kuvattu luoteeseen.



Rakennus jäännös, jossa on piikkilankaportti.

|                      |                                |                    |  |
|----------------------|--------------------------------|--------------------|--|
| <b>Kohdetyyppi:</b>  | 6 Puolustusvarustukset?        | <b>Copyright:</b>  | © <i>Metsähallitus</i> 2008<br>© <i>Maanmittauslaitos 1/MML/08</i> |
| <b>Koordinaatit:</b> | X 7642302, Y 3512989,<br>Z 138 | <b>Mittakaava:</b> | 1:10000  |



**Matjärvi puolustusvarustus jäännös**

MH-tunnus: 142963

|                         |                          |                    |                           |
|-------------------------|--------------------------|--------------------|---------------------------|
| <b>Kohdetyyppi:</b>     | 5 Puolustusvarustukset   | <b>Haltija:</b>    | 198 Metsätalous Ylä-Lappi |
| <b>Ajoitus:</b>         | 7119 Toinen maailmansota | <b>Ylläpitäjä:</b> | 198 Metsätalous Ylä-Lappi |
| <b>Rakentamisvuosi:</b> |                          | <b>Kunta:</b>      | 148 Inari                 |
| <b>Lukumäärä:</b>       | 1                        |                    |                           |

|                             |                                |                            |                            |
|-----------------------------|--------------------------------|----------------------------|----------------------------|
| <b>Koordinaattiselitys:</b> |                                | <b>Geometria tuotettu:</b> | 4 Gps-mittaus, korjaamaton |
| <b>Koordinaatit:</b>        | X 7644269, Y 3556668,<br>Z 135 | <b>Löydöt:</b>             |                            |

***Taustatiedot***

Eija Ojanlatva on kartoittanut kohteen vuonna 2007.

***Ympäristön kuvaus******Kohteen kuvaus***

Alueella on runsaasti poteroita, korsuja ja muita rakenteita, mm. Neuvostoliiton sotilaiden urheilukenttä.

***Kohteen rajaus******Tulkinta******Lisätietoja******Toimenpiteet******Tarkastukset***


Tila: 3 Toteutettu      Laji: 6 Suojeluarvojen tarkastus      Tarkastusvuosi: 2011  
Tarkastuspvm: 12.9.2011      Tarkastaja: J.-P. Joona  
Kuvaus: KMO-kulttuuriperintöinventointi, Ivalon koillispuolinen metsätalousalue

|                                |                   |                         |                   |
|--------------------------------|-------------------|-------------------------|-------------------|
| <b>Viranomaisrekisterinro:</b> |                   | <b>Kunto:</b>           | 2 Keskinertainen  |
| <b>Arvotus:</b>                | 8 Muu suojeluarvo | <b>Olotila:</b>         | 2 Ei käytössä     |
| <b>Selitys:</b>                |                   | <b>Kohteen suojelu:</b> | 9 Muu suojeluarvo |
|                                |                   | <b>Selitys:</b>         |                   |

|                            |                 |
|----------------------------|-----------------|
| <b>Ympäristön suojelu:</b> | 0 Ei määritelty |
| <b>Selitys:</b>            |                 |

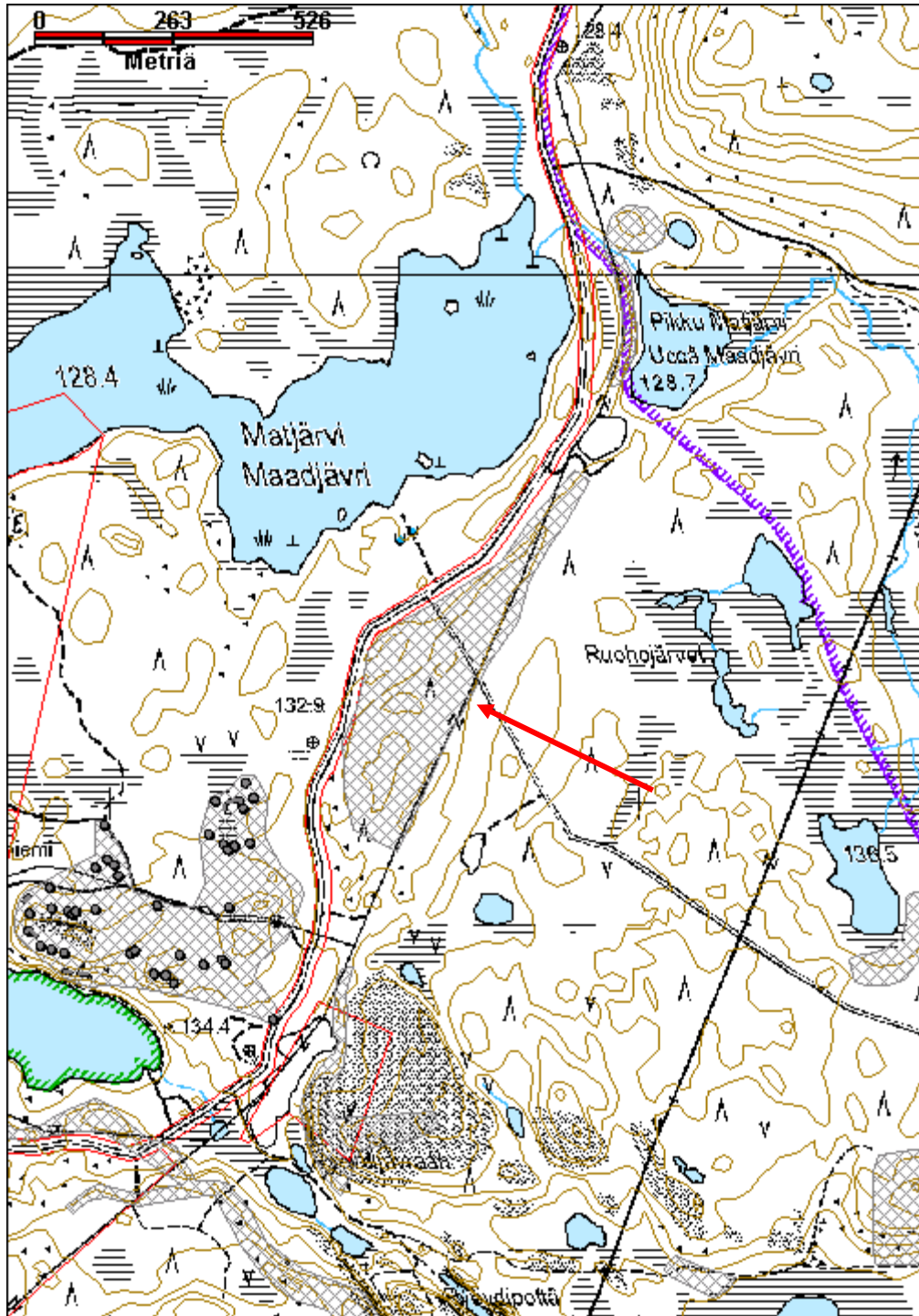


Voimisteluhevosen jäännös Neuvostosotilaiden urheilukentällä.



Katettu potero Virtaniementien vieressä, kuvattu luoteeseen.

|                      |                                |                    |  |
|----------------------|--------------------------------|--------------------|--|
| <b>Kohdetyyppi:</b>  | 5 Puolustusvarustukset         | <b>Copyright:</b>  | © Metsähallitus 2008<br>© Maanmittauslaitos 1/MML/08 |
| <b>Koordinaatit:</b> | X 7644269, Y 3556668,<br>Z 135 | <b>Mittakaava:</b> | 1:10000  |



**Mustikkavaara 1 rakennelma jäännös**

MH-tunnus: 142026

|                         |                          |                    |                           |
|-------------------------|--------------------------|--------------------|---------------------------|
| <b>Kohdetyyppi:</b>     | 6 Puolustusvarustukset?  | <b>Haltija:</b>    | 198 Metsätalous Ylä-Lappi |
| <b>Ajoitus:</b>         | 7119 Toinen maailmansota | <b>Ylläpitäjä:</b> | 198 Metsätalous Ylä-Lappi |
| <b>Rakentamisvuosi:</b> |                          | <b>Kunta:</b>      | 148 Inari                 |
| <b>Lukumäärä:</b>       | 2                        |                    |                           |

|                             |                                |                            |                            |
|-----------------------------|--------------------------------|----------------------------|----------------------------|
| <b>Koordinaattiselitys:</b> |                                | <b>Geometria tuotettu:</b> | 4 Gps-mittaus, korjaamaton |
| <b>Koordinaatit:</b>        | X 7649746, Y 3556779,<br>Z 188 | <b>Löydöt:</b>             |                            |

***Taustatiedot***

Poroisäntä Petri Hänninen kertoi kohteesta.

***Ympäristön kuvaus***

Kohde sijaitsee Mustikkavaaran pohjoisrinteellä, sen alaosassa, lähellä pientä suoaluetta. Noin 100 m etelään Joukhaisjärvelle vievästä tieurasta, rajavyöhykkeellä. Rakennelmat ovat pienen kuolpunan päällä, maasto laskee etelään, länteen ja pohjoiseen. Pohjoispuolella on kivikkoa. Alueella kasvaa muutamia vanhoja mäntyjä sekä taimia, ja alempana rinteessä myös koivuja. Aluskasvillisuus on sammalia, jäkäliä, puolukkaa, mustikkaa, variksenmarjaa, suopursua ja heinää.

***Kohteen kuvaus***

Kohteessa on kaksi pientä hirsikehikkoa vierekkäin, niiden väli on vain metrin verran. Rakennelmat ovat muodoltaan neliömäisiä, niiden koot ovat 3,7 m x 3,7 m ja 3,8 m x 3,8 m. Ne on rakennettu pääilmansuuntien mukaan. Kummassakin on neljä hirsikertaa jäljellä, mutta itäisimmän seinien vieressä on vielä yksi hirsikerta maassa. Hirsien sisäpuolet on sahattu suoriksi, ulkopinnat ovat pyöreät, mutta nurkissa myös ulkopuolet on sahattu tasaisiksi. Osassa hirsistä on yhä kuori päällä. Rakennelmissa ei ole ovi- tai ikkuna-aukkoja. Nurkissa on sahalla tehdyt molemmin puoleiset koirankaulasalvokset. Idän puoleisen rakennelman yhden hirren päädyssä on merkintä XV.

***Kohteen rajaus***

Kohde rajautuu havaittujen rakenteiden perusteella.

***Tulkinta***

Mahdollisesti sodanaikaisia rakennelmia, jotka liittyvät ylempänä vaarassa oleviin kohteisiin (142031, Mustikkavaara 2), jotka on valmistettu samalla tavalla ja suurin piirtein saman kokoisia.

***Lisätietoja******Toimenpiteet******Tarkastukset***



Tila: 3 Toteutettu Laji: 6 Suojeluarvojen tarkastus Tarkastusvuosi: 2011  
Tarkastuspvm: 1.9.2011 Tarkastaja: J.-P. Joonas  
Kuvaus: KMO-kulttuuriperintöinventointi, Ivalon koillispuolinen metsätalousalue

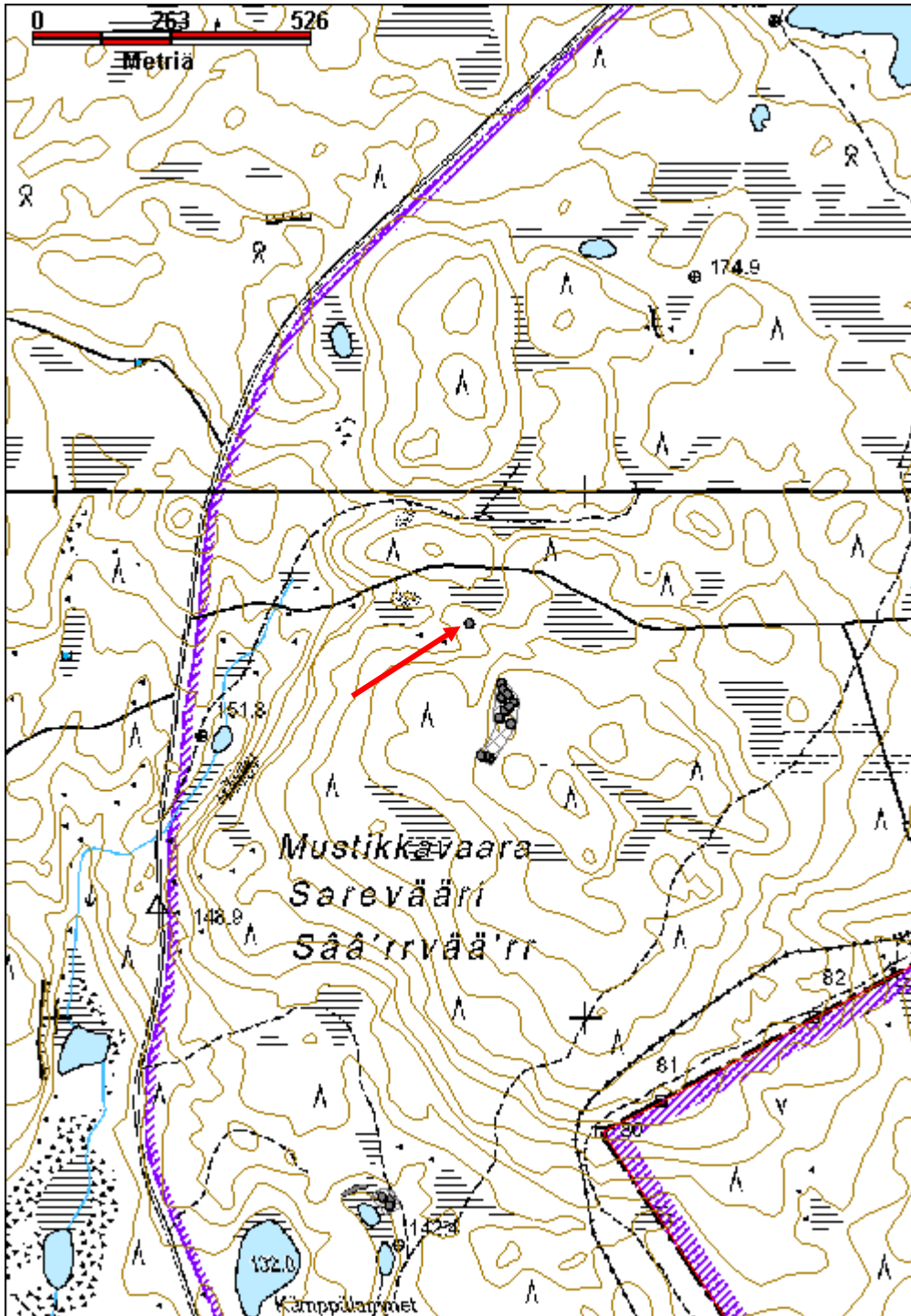
|                                      |                   |                             |                   |
|--------------------------------------|-------------------|-----------------------------|-------------------|
| <b>Viranomais-<br/>rekisterinro:</b> |                   | <b>Kunto:</b>               | 2 Keskipertainen  |
| <b>Arvotus:</b>                      | 8 Muu suojeluarvo | <b>Olotila:</b>             | 2 Ei käytössä     |
| <b>Selitys:</b>                      |                   | <b>Kohteen<br/>suojelu:</b> | 9 Muu suojeluarvo |
|                                      |                   | <b>Selitys:</b>             |                   |

|                                |                 |
|--------------------------------|-----------------|
| <b>Ympäristön<br/>suojelu:</b> | 0 Ei määritelty |
| <b>Selitys:</b>                |                 |



Kämpänpohjat kuvattuna pohjoiskoilliseseen.

|                      |                                |                    |  |
|----------------------|--------------------------------|--------------------|--|
| <b>Kohdetyyppi:</b>  | 6 Puolustusvarustukset?        | <b>Copyright:</b>  | © <i>Metsähallitus</i> 2008<br>© <i>Maanmittauslaitos 1/MML/08</i> |
| <b>Koordinaatit:</b> | X 7649746, Y 3556779,<br>Z 188 | <b>Mittakaava:</b> | 1:10000  |



|                         |                          |                    |                           |
|-------------------------|--------------------------|--------------------|---------------------------|
| <b>Kohdetyyppi:</b>     | 5 Puolustusvarustukset   | <b>Haltija:</b>    | 198 Metsätalous Ylä-Lappi |
| <b>Ajoitus:</b>         | 7119 Toinen maailmansota | <b>Ylläpitäjä:</b> | 198 Metsätalous Ylä-Lappi |
| <b>Rakentamisvuosi:</b> |                          | <b>Kunta:</b>      | 148 Inari                 |
| <b>Lukumäärä:</b>       | 12                       |                    |                           |

|                             |                                |                            |                            |
|-----------------------------|--------------------------------|----------------------------|----------------------------|
| <b>Koordinaattiselitys:</b> |                                | <b>Geometria tuotettu:</b> | 4 Gps-mittaus, korjaamaton |
| <b>Koordinaatit:</b>        | X 7649562, Y 3556831,<br>Z 200 | <b>Löydöt:</b>             |                            |

### *Taustatiedot*

Poroisäntä Petri Hänninen kertoi Mustikkavaarassa olevista kämpistä.

### *Ympäristön kuvaus*

Kohde sijaitsee Mustikkavaaran laen länsireunalla. Alue on varsin tasaista, itäpuolella on soinen alue. Paikalla kasvaa suuria mäntyjä sekä koivuja, aluskasvillisuus on sammalia, jäkäliä ja varpuja.

### *Kohteen kuvaus*

Paikalla on seitsemän kämppäännöstä, neljä korsu jäännöstä ja yksi mahdollinen ampuma-asema. Kämpät on valmistettu kuorimattomista ja varaamattomista pyöröhirsistä, joiden välissä on sammalta tilkkeenä. Sisäseinät on joko sahattu tai osa veistetty tasaisiksi. Nurkissa on kaksipuoliset koirankaulasalvokset. Rakennelmissa on ollut hirsistä tehdyt tasakatot. Kolme rakennelmaa on hieman erillään muista, noin 70 m etelään päin.

#### **Kämpä 1**

Sijaitsee alueen pohjoispäässä, se on varsin hyvin säilynyt. Seinissä on seitsemästä kahdeksaan hirsikertaa jäljellä. Ilmeisesti kaikki alkuperäiset kerrat, koska oven kynnyslauta on yhä jäljellä. Rakennelma on kooltaan 3,7 m x 3,7 m, ja se on lähes päällmansuuntien mukainen. Länsiseinällä on oviaukko, jossa on kamanalaudat paikoillaan. Ovi on irronnut ja on maassa oviaukon edessä. Sen koko on 115 cm x 60 cm, se on tehty leveistä laudoista. Ovi on saranoitu rautaisilla teollisesti valmistetuilla levysaranoilla. Ovenkahva on kierretty paksusta rautalangasta. Oven vieressä luoteiskulmassa on öljytynnyristä tehty kamina. Myös hormi on tehty itse pellistä ja osat kiinnitetty rautalangalla. Pohjoisseinällä kaminan päällä on seinään naulatut hyllynkannattimet. Länsiseinällä lounaiskulmassa on asetelineenä toiminut lauta, johon on veistetty kolot. Eteläseinällä on pieni, kahteen hirteen veistetty valoaukko, kooltaan 50 cm x 25 cm. Sen alla on seinään kiinnitetyn pöydän jäänteet. Itäseinällä on ollut koko seinän pituinen laveritaso, jonka tukihirsi on seinähirsien välissä pohjois- ja eteläseinällä. Lisäksi sisällä on laudoista tehty, lähes kokonaisena säilynyt jakkara, sekä mahdollisesti toisen pöydän jalka joka on ilmeisesti tehty sorvilla keskeltä kaventuvaaksi. Sisällä on myös kattohirsien jäänteitä.

#### **Kämpä 2**

Sijaitsee 14 m etelään kämpästä 1. Se on kooltaan 4,2 m x 3,15 m ja on varsin hyvin säilynyt. Seinissä on jäljellä yhdeksästä kymmeneen hirsikertaa, mutta kattorakenteita ei ole säilynyt, ei myöskään mitään rakenteita sisällä. Oviaukko on eteläseinällä, sen koko on 115 cm x 60 cm. Kamanapuut ovat pystyssä, mutta seinät sen vierestä ovat osin sortuneet ja painuneet alaspäin. Pohjoisseinällä on valoaukko, 50 cm

leveä ja 20 cm korkea.

#### Kämppä 3

Sijaitsee 11 m etelään kämpästä 2. On säilynyt kohtalaisen hyvin, kaakkoisseinä, jossa on oviaukko, on sortunut. Kattohirret ovat kuitenkin vielä osin paikallaan. Seinissä on yhdeksästä kymmeneen hirsikertaa jäljellä. Rakennelma on lounas-koillinen -suuntainen ja kooltaan 3,9 m x 3,2 m. Lounais- ja koillisseinillä on valoaukot, kooltaan 60 cm x 30 cm. Kattohirret ovat pahoin maatuneet ja niiden päällä kasvaa sammalia, jäkäliä, variksenmarjaa ja puolukkaa. Sisällä ei ole mitään rakenteita.

#### Kämppä 4

Sijaitsee yhdeksän metriä kaakkoon kämpästä 2, ja 12 m itäkoilliseen 3:sta. Lounas-koillinen -suuntainen, kooltaan 3,8 m x 2,8 m. Seinissä on säilynyt seitsemän hirsikertaa, myös katto on osin säilynyt, mutta rakennelma on kokonaisuudessaan nitkahtanut hieman vinoon ja painunut kasaan. Tämä erottuu pystylaudosta tehdystä väliseinästä, joka ulottuu seinähirsiä korkeammalle. Oviaukko on lounaisseinällä, neljästä pystylaudasta tehty ovi on säilynyt paikallaan. Se on 105 cm korkea ja 60 cm leveä. Saranat ovat ohuet peltiset, ulkopuolen vedin on tehty laudasta, sisäpuolen paksusta rautalangasta. Oven vieressä on yhden hirren korkuinen valoaukko, noin 40 cm x 15 cm. Koillisseinällä on myös valoaukko, kooltaan 65 cm x 30 cm. Kattohirret ovat osin romahtaneet sisään ja osin paikallaan, niiden päällä kasvaa paksu aluskasvillisuus. Hirret näyttävät olleen peitetyn maalla ja turpeella. Sisällä oven vieressä on saksalaisen kaasunaamarikotelon M38 jäänteet. Oven vieressä pari pyöröpuuta, joihin on sidottu päällystettyä kuparilankaa, ilmeisesti sähköjohtoa.

#### Kämppä 5

Sijaitsee 20 m etelään kämpästä 3. Lounas-koillinen -suuntainen, kooltaan 3,7 m x 3,4 m. Varsin hyvin säilynyt, seitsemästä kahdeksaan hirsikertaa säilynyt. Sisäseinissä on järjestysmerkintöjä, luoteisseinällä pystyviivat ja A. Viivoja on kolmesta seitsemään, III on toiseksi alimmassa hirressä. Kaakkoisseinällä merkintöjä on neljästä yhdeksään, eli kämpässä on ollut alunperin yhdeksän hirsikertaa. Yksi kattohirsistä on paikallaan, muut ovat romahtaneet sisälle. Oviaukko on luoteisseinällä, kuudesta pystylaudasta tehty ovi on yhä saranoillaan. Oven koko on 140 cm x 75 cm, sen sisäpuolelle naulaan on ripustettu pieni kerä päällystettyä metallilankaa. Oven edessä on pieni peltikattila. Sisällä on hajonneen peltisen kaminan osia ja laudoista tehdyn laverin jäänteet lounaisseinällä. Kaakkoisseinällä on ikkuna-aukko, hirsien päät on ulkopuolelta ohennettu ja reunoille on veistetty kolo karmeille. Aukon koko on 45 cm x 45 cm.

#### Kämppä 6

Sijaitsee 16 m koilliseen kämpästä 5. Lounas-koillinen suuntainen, kooltaan 5 m x n. 4 m. Seinät ovat osin romahtaneet, ja katto on pudonnut lähes yhtenäisenä tasona rakennelman sisälle. Kattohirret ovat paksun aluskasvillisuuden peittämiä. Lounaispuolen seinät kämpästä ovat osin pystyssä, niissä on vielä kuudesta kahdeksaan hirsikertaa jäljellä. Koillispuoli kämpästä on kattorakenteiden peittämä. Oviaukko on ollut kaakkoisseinällä, kamanapuu on seinän vieressä. Siinä on myös suorakulmaisen peltikaminan jäänteet. Luoteisseinällä on pieni valoaukko.

#### Korsu 1

Sijaitsee kämppien 5 ja 6 välissä, todennäköisesti keskeneräinen. Rakennelma on pelkkä vallillinen kuoppa, puurakenteita ei ole säilynyt. Kuoppa on kooltaan 4,6 m x 4 m, kulkuaukon kohdalta noin 5,5 m. Se on noin 90-100 cm syvä, vallit ovat noin 40-50 cm korkeat ja noin 2,5 m leveät. Lounaispuolella ei ole vallia. Leveys vallien ulkopuolelle on luode-kaakko -suunnassa noin 10 m. Vallit ovat hiekkaa ja kiveä. Kuopan keskellä on suuri maakivi, jota ilmeisesti ei ole saatu siirrettyä ja korsu on jäänyt kesken.

### Korsu 2

Sijaitsee 15 m lounaaseen kämpästä 5. Korsussa on tasakatto, joka on romahtanut monttuun peittäen sen kokonaan. Maan yläpuolella on hirsikehikko, kooltaan 5,2 m x 3,6 m, siinä on ollut ainakin viisi hirsikertaa. Hirret on sisäpuolelta veistetty tasaisiksi. Seinien ulkopuolella on ollut maavalli. Oviaukko on koillisseinällä, sille johtava oja on noin kaksi metriä pitkä ja noin 90 cm leveä ja syvä. Luoteisseinällä lähellä nurkkaa on pieni valoaukko, kooltaan 40 cm x 15 cm.

### Korsu 3

Sijaitsee noin 22 m kaakkoon korsusta 2. Pohjoisluode-eteläkaakko -suuntainen, kooltaan 5,3 m x 5,7 m, seinien/vallien ulkopuolelta mitattuna. Vallit on tehty kivistä ja hiekasta. Rakennelma on ilmeisesti palanut, koska osa kattohirsistä on hiiltynyt. Seinissä on ollut ainakin neljä hirsikertaa. Katto peittää pääosan rakenteista. Oviaukko on pohjoisluoteen puoleisella seinällä, se on 75 cm leveä.

Korsun vieressä on pari keloä, joista toisen on veistetty syvä ja pitkä kolo, jonka kohdalta puu on katkennut. Toinen puu on keloutunut ympärille kierretyn rautalangan vuoksi.

### Kämpä 7

Sijaitsee noin 70 m etelälounaaseen kämpästä 6. Itä-länsi -suuntainen, pieni kämppäjäänös. Kooltaan 2,9 m x 2,8 m. Seinissä on viisi tai kuusi hirsikertaa jäljellä, myös pari kattohirttä on paikallaan ja muutama kämpän sisällä. Katto on ollut peitetty kivensekaisella hiekalla, jota on sisällä matalana kumpuna. Hirsien välissä on käytetty kangasta tilkkeenä. Oviaukko on länsiseinällä, siinä on tukevat kamanapuut. Aukko on 70 cm leveä ja ainakin 100 cm korkea. Sen pohjoisreunassa on suuret saranat, ja eteläpuolellakin ainakin yksi pienempi sarana. Itäseinällä on pieni kahteen hirteen veistetty valoaukko, kooltaan 50 cm x 30 cm. Se edessä on pöydän jäänteet.

Kämpän pohjoispuolella on nelikulmainen monttu, josta metsäkone on ajanut yli. Kuopan koko on 3,3 m x 2,6 m ja syvyys on 50-70 cm. Se on muodoltaan hieman epämääräinen. Mahdollisesti se on keskeneräinen korsumonttu.

### Korsu 4

Sijaitsee neljä metriä luoteeseen kämpästä 7. Lähes itä-länsi -suuntainen, kooltaan 3,7 m x 2,9 m. Länsipäässä, oviaukon vieressä on vielä neljä hirsikertaa jäljellä, itäpäässä vähemmän. Oviaukon tukevat kamanapuut ovat vielä pystyssä, aukon leveys on noin 70 cm. Osittain aluskasvillisuuden peittämä, pystylaudosta tehty ovi on seinän vieressä. Pohjoisseinällä on pieni ikkuna, 30 cm x 15 cm. Katto on tipahtanut maan tasolle, sen päällä on paksu aluskasvillisuus ja pari pientä mäntyä. Katon päällä on myös kolmikulmaisen peltiastian ja galvanoidun astian jäänteet.

### Rakennelma 1

Sijaitsee viisi metriä länteen korsusta 4. Pyöreä, vallien ympäröimä monttu. Montun halkaisija on 2,9 m, ja se on reunoilla noin 50 cm syvä. Montun keskellä on kumpu, jolloin kuoppa on enemmänkin oja. Vallit ovat kivistä moreenia, ja noin 30 cm korkeat, halkaisija niiden ulkopuolelta on noin 5,7 m. Mahdollisesti kyseessä on jonkinlainen tuliasema.

Rakennelmasta neljä metriä pohjoiseen on pyöreä, halkaisijaltaan noin metrin oleva kuoppa, jonka syvyys on noin 50 cm.

### ***Kohteen rajaus***

Kohde rajautuu havaittujen rakenteiden perusteella.

### ***Tulkinta***

Löytöjen perusteella saksalaisten asemapaikka.

**Lisätietoja**

**Toimenpiteet**

**Tarkastukset**

Tila: 3 Toteutettu Laji: 6 Suojeluarvojen tarkastus Tarkastusvuosi: 2011  
Tarkastuspvm: 1.9.2011 Tarkastaja: J.-P. Jona  
Kuvaus: KMO-kulttuuriperintöinventointi, Ivalon koillispuolinen metsätalousalue

**Viranomais-  
rekisterinro:**

**Kunto:** 2 Keskinertainen

**Arvotus:** 8 Muu suojeluarvo

**Olotila:** 2 Ei käytössä

**Kohteen  
suojaus:** 9 Muu suojeluarvo

**Selitys:**

**Selitys:**

**Ympäristön  
suojaus:**

0 Ei määritelty

**Selitys:**



Kämpä 1, jonka takana kämpät 2-4, kuvattu etelään.



Kämppä 1 sisältä, kuvattu lounaaseen.



Kämpän 3 katto on osin jäljellä, kuvattu luoteeseen.



Kämppä 4 kuvattuna koilliseen.



Kämpän 4 sisällä on saksalainen kaasunaamarikotelo.

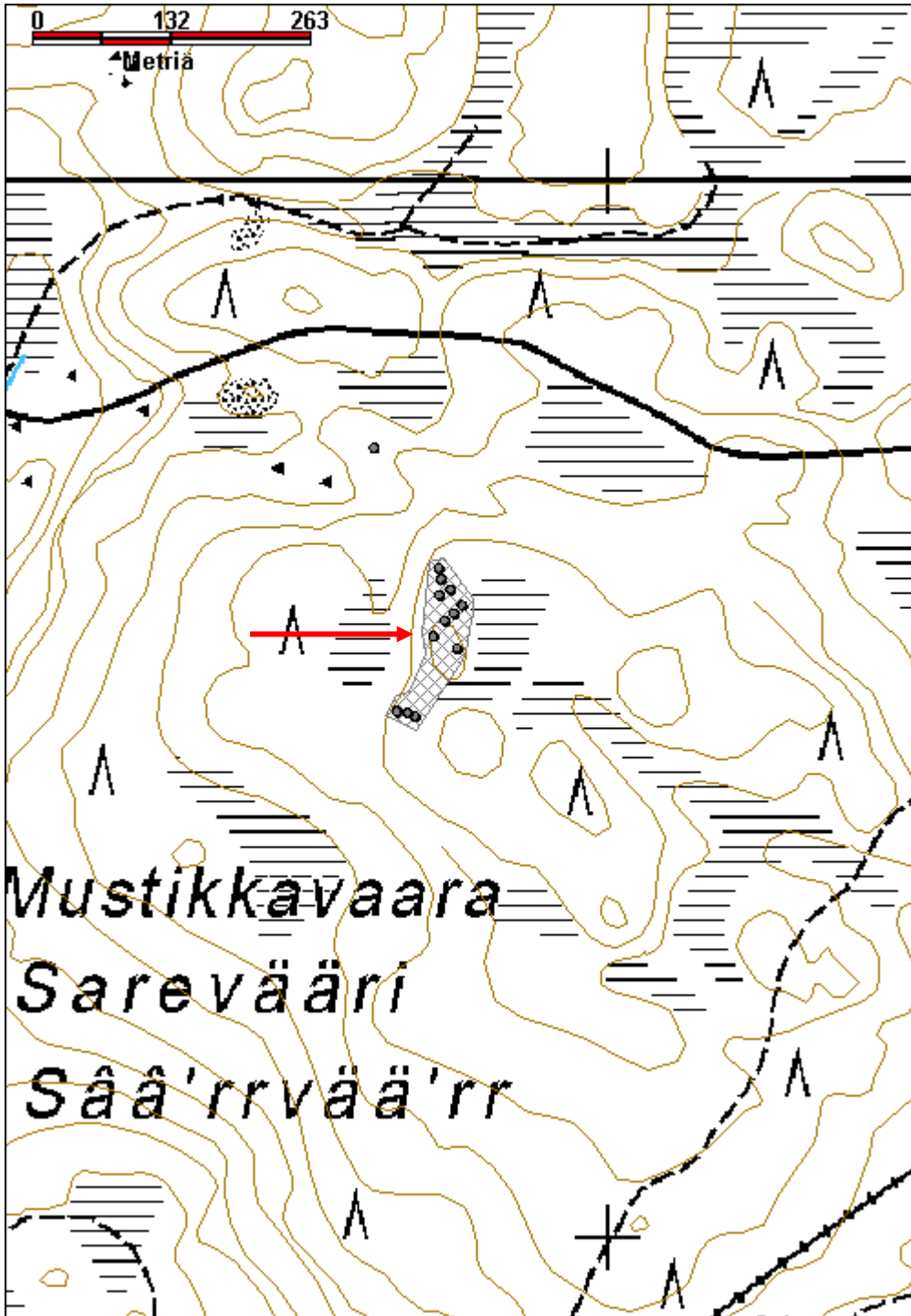


Korsu 2 kuvattuna itään.



Rakennelma 1, sen takana vasemmalla korsu 4 ja oikealla kämppä 7, kuvattu itään.

|                      |                                |                    |  |
|----------------------|--------------------------------|--------------------|--|
| <b>Kohdetyyppi:</b>  | 5 Puolustusvarustukset         | <b>Copyright:</b>  | © <i>Metsähallitus</i> 2008<br>© <i>Maanmittauslaitos 1/MML/08</i> |
| <b>Koordinaatit:</b> | X 7649562, Y 3556831,<br>Z 200 | <b>Mittakaava:</b> | 1:5000   |





**Mutajärvi 1 potero jäännös**

MH-tunnus: 142920

|                         |                          |                    |                           |
|-------------------------|--------------------------|--------------------|---------------------------|
| <b>Kohdetyyppi:</b>     | 5 Puolustusvarustukset   | <b>Haltija:</b>    | 198 Metsätalous Ylä-Lappi |
| <b>Ajoitus:</b>         | 7119 Toinen maailmansota | <b>Ylläpitäjä:</b> | 198 Metsätalous Ylä-Lappi |
| <b>Rakentamisvuosi:</b> |                          | <b>Kunta:</b>      | 148 Inari                 |
| <b>Lukumäärä:</b>       | 1                        |                    |                           |

|                             |                                |                            |                            |
|-----------------------------|--------------------------------|----------------------------|----------------------------|
| <b>Koordinaattiselitys:</b> |                                | <b>Geometria tuotettu:</b> | 4 Gps-mittaus, korjaamaton |
| <b>Koordinaatit:</b>        | X 7640002, Y 3553784,<br>Z 145 | <b>Löydöt:</b>             |                            |

***Taustatiedot***

Kohde löytyi vuoden 2011 inventoinnissa.

***Ympäristön kuvaus***

Mutajärvi sijaitsee Nellimin kylän kaakkoispuolella. Mutajärven, Ylimmäisen Santajärven ja Santajärven välissä on lounas-koillinen -suuntainen harju, jonka päällä potero on. Harju on jyrkästi nouseva ja päältä kapea. Siinä on useita samansuuntaisia ja kapeita harjanteita. Maaperä on kivistä moreenia, alempana on enemmän hiekkaa. Potero on harjun päällä, kaakkoon viettävän rinteän reunalla, josta rinne laskee ainakin 10 m. Harjulla kasvaa suuria mäntyjä, aluskasvillisuus on jäkäliä, sammalia, puolukkaa ja variksenmarjaa. Kuopassa ja sen reunoilla on vähäistä kasvillisuutta.

***Kohteen kuvaus***

Yhden miehen potero, 1,6 m pitkä, 1,2 m leveä ja 75 cm syvä. Kaakon- ja lounaispuoleisilla reunoilla on tukipuiden jäänteet kuopan reunoissa. Kaivettua maata on kasattu matalaksi valliksi kaakkoispuolelle, poteron ampumasuuntaan.

***Kohteen rajaus***

Kohde rajautuu havaitun rakenteen lähiympäristöön.

***Tulkinta***

Toisen maailmansodan aikainen potero.

***Lisätietoja***

Lisää samantyyppisiä poteroita on kohteesta koilliseen, Mutajärvi 2-6, 142921, 142922, 142923, 142924 ja 142925.

***Toimenpiteet******Tarkastukset***

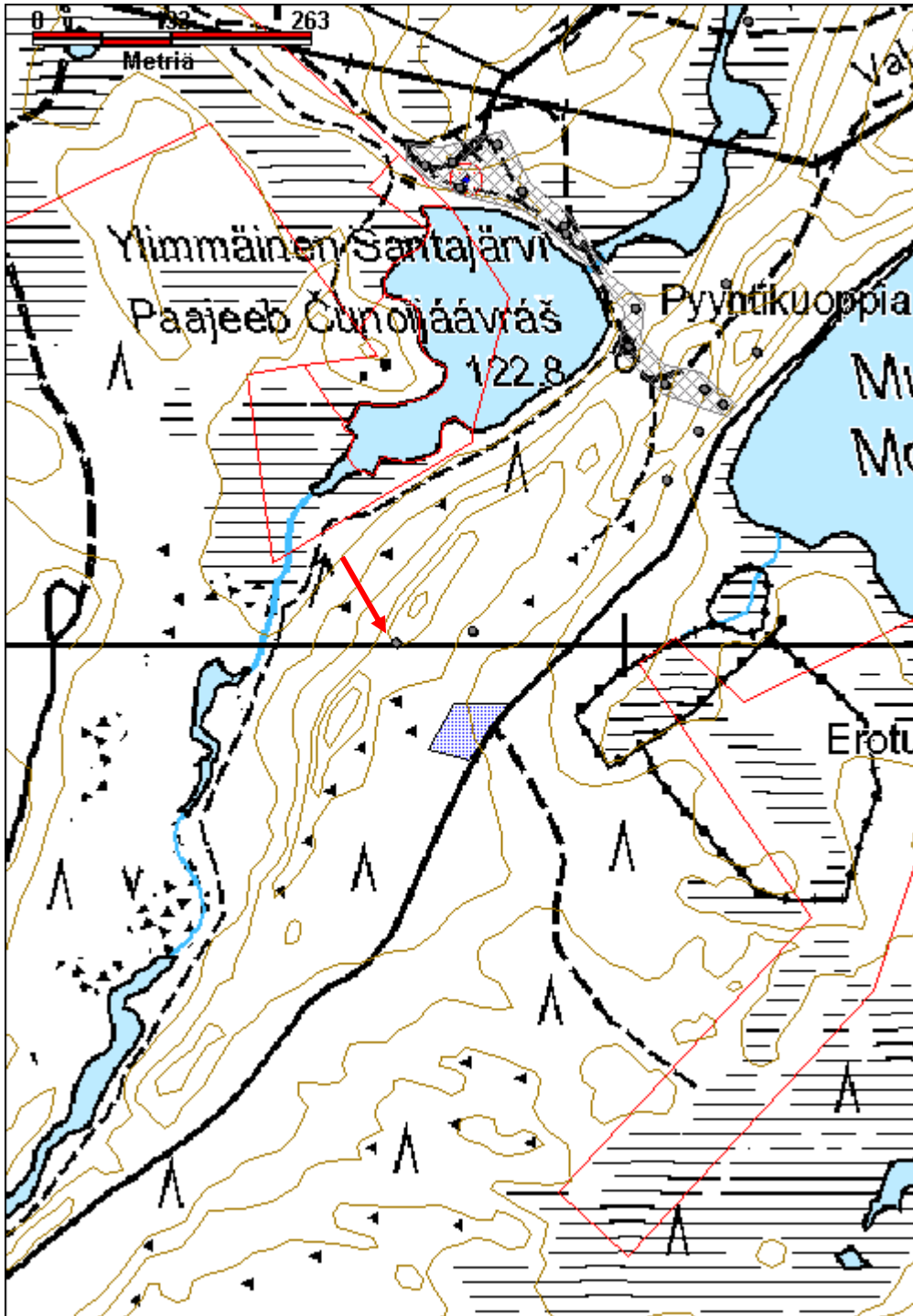
Tila: 3 Toteutettu      Laji: 6 Suojeluarvojen tarkastus      Tarkastusvuosi: 2011  
Tarkastuspvm: 7.7.2011      Tarkastaja: J.-P. Joonas  
Kuvaus: KMO-kulttuuriperintöinventointi, Ivalon koillispuolinen metsätalousalue

|                                      |                   |                              |                   |
|--------------------------------------|-------------------|------------------------------|-------------------|
| <b>Viranomais-<br/>rekisterinro:</b> |                   | <b>Kunto:</b>                | 2 Keskinertainen  |
| <b>Arvotus:</b>                      | 8 Muu suojeluarvo | <b>Olotila:</b>              | 2 Ei käytössä     |
| <b>Selitys:</b>                      |                   | <b>Kohteen<br/>suojaelu:</b> | 9 Muu suojeluarvo |
|                                      |                   | <b>Selitys:</b>              |                   |
| <b>Ympäristön<br/>suojaelu:</b>      | 0 Ei määritelty   |                              |                   |
| <b>Selitys:</b>                      |                   |                              |                   |



Kivisen harjun päällä oleva potero kuvattuna kaakkoon, taustalla Haapakuruun johtava tie.

|                      |                                |                    |  |
|----------------------|--------------------------------|--------------------|--|
| <b>Kohdetyyppi:</b>  | 5 Puolustusvarustukset         | <b>Copyright:</b>  | © <i>Metsähallitus</i> 2008<br>© <i>Maanmittauslaitos 1/MML/08</i> |
| <b>Koordinaatit:</b> | X 7640002, Y 3553784,<br>Z 145 | <b>Mittakaava:</b> | 1:5000   |



**Mutajärvi 2 potero jäännös**

MH-tunnus: 142921

|  |                                |                            |                            |
|--|--------------------------------|----------------------------|----------------------------|
| <b>Kohdetyyppi:</b>  | 5 Puolustusvarustukset         | <b>Haltija:</b>            | 198 Metsätalous Ylä-Lappi  |
| <b>Ajoitus:</b>  | 7119 Toinen maailmansota       | <b>Ylläpitäjä:</b>         | 198 Metsätalous Ylä-Lappi  |
| <b>Rakentamisvuosi:</b>  |                                | <b>Kunta:</b>              | 148 Inari                  |
| <b>Lukumäärä:</b>  | 1                              |                            |                            |
| <b>Koordinaattiselitys:</b>  |                                | <b>Geometria tuotettu:</b> | 4 Gps-mittaus, korjaamaton |
| <b>Koordinaatit:</b>   | X 7640013, Y 3553856,<br>Z 139 | <b>Löydöt:</b>             |                            |
| <b><i>Taustatiedot</i></b>   |                                |                            |                            |
| Kohde löytyi vuoden 2011 inventoinnissa.   |                                |                            |                            |
| <b><i>Ympäristön kuvaus</i></b>  |                                |                            |                            |
| Mutajärvi sijaitsee Nellimin kylän kaakkoispuolella. Mutajärven, Ylimmäisen Santajärven ja Santajärven välissä on lounas-koillinen -suuntainen harju, joka on jyrkästi nouseva ja päältä kapea. Siinä on useita samansuuntaisia ja kapeita harjanteita. Maaperä on kivistä moreenia, alempana on enemmän hiekkaa. Potero on harjun toiseksi korkeimman terassin reunalla, kaakkon viettävän rinteiden reunalla, josta rinne laskee kahtena terassin noin 10 m alapuolella olevalle tielle. Harjulla kasvaa suuria mäntyjä, ja poteron ympäristössä osin tiheää taimikkoa. Aluskasvillisuus on jäkäliä, sammalia, variksenmarjaa ja puolukkaa. Myös kuopassa kasvaa sammalia ja hieman puolukkaa. |                                |                            |                            |
| <b><i>Kohteen kuvaus</i></b>   |                                |                            |                            |
| Yhden miehen ampumapesäke. Pituus 1,9 m, leveys 80 cm ja syvyys noin 40-75 cm. Kuopan reunoilla on kiviä ja luoteispäädyssä on suuri maakivi. Koillisreuna on matalampi, joko kuoppa on jäänyt kesken tai reuna on osin sortunut. Pois kaivettu maa on kasattu valliksi kaakonpuolelle. Poteron ampumasuunta on kaakkoon.  |                                |                            |                            |
| <b><i>Kohteen rajaus</i></b>   |                                |                            |                            |
| Kohde rajautuu havaitun rakenteen perusteella.   |                                |                            |                            |
| <b><i>Tulkinta</i></b>   |                                |                            |                            |
| Toisen maailmansodan aikainen potero.  |                                |                            |                            |
| <b><i>Lisätietoja</i></b>  |                                |                            |                            |
| Lisää samantyyppisiä poteroita on kohteesta länteen (142920) ja koilliseen, (142922, 142923, 142924, 142925).  |                                |                            |                            |
| <b><i>Toimenpiteet</i></b>   |                                |                            |                            |
| <b><i>Tarkastukset</i></b>   |                                |                            |                            |

Tila: 3 Toteutettu Laji: 6 Suojeluarvojen tarkastus Tarkastusvuosi: 2011  
 Tarkastuspvm: 11.7.2011 Tarkastaja: J.-P. Jona  
 Kuvaus: KMO-kulttuuriperintöinventointi, Ivalon koillispuolinen metsätalousalue

|                                      |                   |                             |                   |
|--------------------------------------|-------------------|-----------------------------|-------------------|
| <b>Viranomais-<br/>rekisterinro:</b> |                   | <b>Kunto:</b>               | 2 Keskinertainen  |
| <b>Arvotus:</b>                      | 8 Muu suojeluarvo | <b>Olotila:</b>             | 2 Ei käytössä     |
| <b>Selitys:</b>                      |                   | <b>Kohteen<br/>suojelu:</b> | 9 Muu suojeluarvo |
|                                      |                   | <b>Selitys:</b>             |                   |

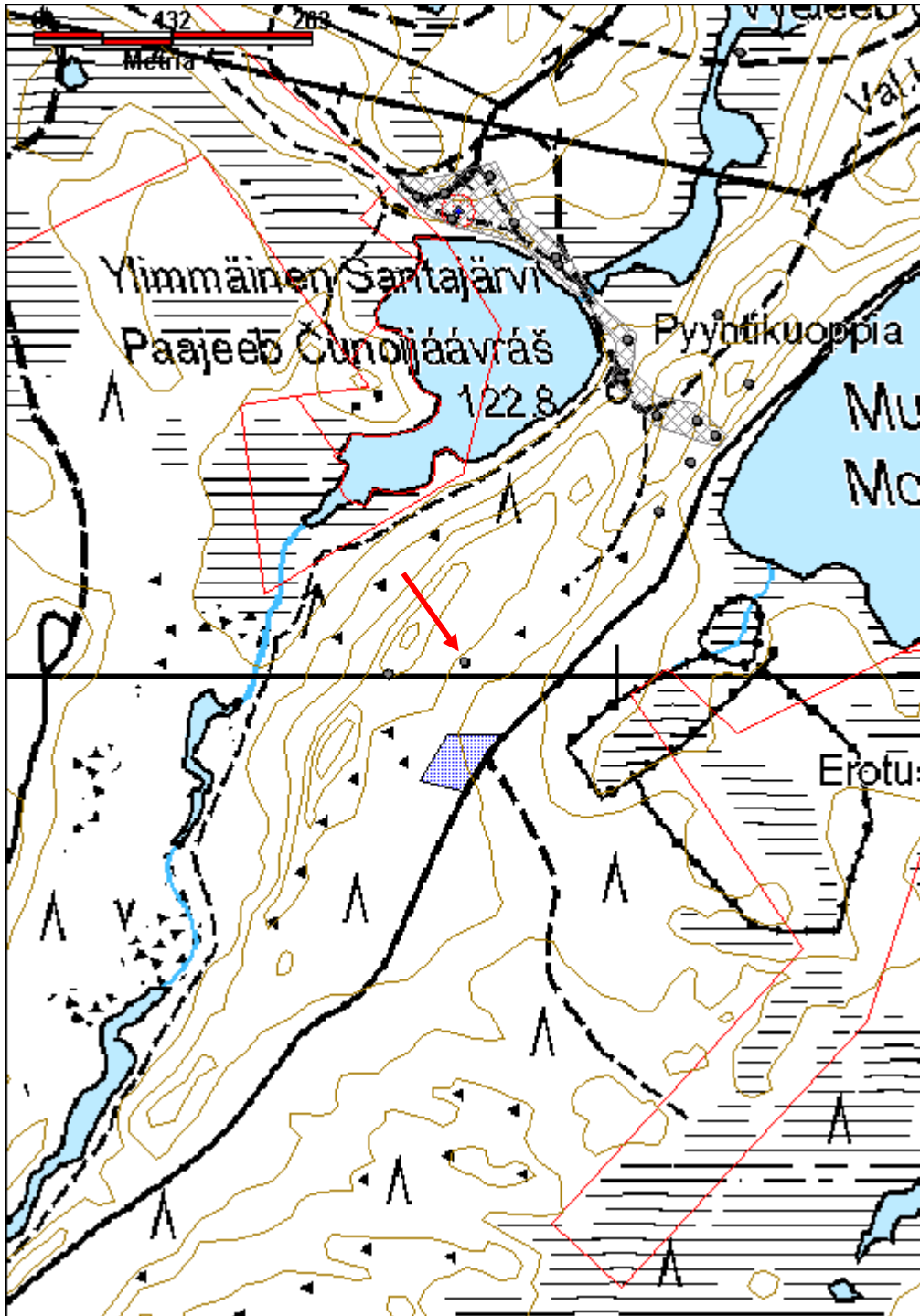
|                                |                 |
|--------------------------------|-----------------|
| <b>Ympäristön<br/>suojelu:</b> | 0 Ei määritelty |
|--------------------------------|-----------------|

|                 |  |
|-----------------|--|
| <b>Selitys:</b> |  |
|-----------------|--|



Potero 2 kuvattuna kaakkoon. Taustalla on Haapakuruun johtava tie.

|                      |                                |                    |  |
|----------------------|--------------------------------|--------------------|--|
| <b>Kohdetyyppi:</b>  | 5 Puolustusvarustukset         | <b>Copyright:</b>  | © Metsähallitus 2008<br>© Maanmittauslaitos 1/MML/08 |
| <b>Koordinaatit:</b> | X 7640013, Y 3553856,<br>Z 139 | <b>Mittakaava:</b> | 1:5000   |



**Mutajärvi 3 potero jäännös**

MH-tunnus: 142922

|                         |                          |                    |                           |
|-------------------------|--------------------------|--------------------|---------------------------|
| <b>Kohdetyyppi:</b>     | 5 Puolustusvarustukset   | <b>Haltija:</b>    | 198 Metsätalous Ylä-Lappi |
| <b>Ajoitus:</b>         | 7119 Toinen maailmansota | <b>Ylläpitäjä:</b> | 198 Metsätalous Ylä-Lappi |
| <b>Rakentamisvuosi:</b> |                          | <b>Kunta:</b>      | 148 Inari                 |
| <b>Lukumäärä:</b>       | 1                        |                    |                           |

|                             |                                |                            |                            |
|-----------------------------|--------------------------------|----------------------------|----------------------------|
| <b>Koordinaattiselitys:</b> |                                | <b>Geometria tuotettu:</b> | 4 Gps-mittaus, korjaamaton |
| <b>Koordinaatit:</b>        | X 7640155, Y 3554040,<br>Z 130 | <b>Löydöt:</b>             |                            |

***Taustatiedot***

Kohde löytyi vuoden 2011 inventoinnissa.

***Ympäristön kuvaus***

Mutajärvi sijaitsee Nellimin kylän kaakkoispuolella. Mutajärven, Ylimmäisen Santajärven ja Santajärven välissä on lounas-koillinen -suuntainen harju, joka on jyrkästi nouseva ja päältä kapea. Siinä on useita samansuuntaisia ja kapeita harjanteita. Maaperä on kivistä moreenia, alempana on enemmän hiekkaa. Potero on aivan harjun kaakkon viettävän rinteiden reunalla, josta rinne laskee järvelle päin. Harjulla kasvaa suuria mäntyjä ja poteron ympäristössä myös paikoin tiheästi taimia, aluskasvillisuus on jäkälää, sammalia, puolukkaa ja variksenmarjaa. Kuopassa kasvaa hieman sammalia ja puolukkaa.

***Kohteen kuvaus***

Yhden miehen pesäke. Pituus 2,5 m, leveys 1,6 m ja syvyys noin 60 cm. Reunoille on aseteltu kiviä ja kaakkoisreunassa on pieni pyöröpuu. Kuopassa on myös muita puita, jotka ovat mahdollisesti olleet aseteltu reunoille. Poteron ampumasuunta on kaakkoon.

***Kohteen rajaus***

Kohde rajautuu havaitun rakenteen lähiympäristöön.

***Tulkinta***

Toisen maailmansodan aikainen potero.


***Lisätietoja***

Lisää samantyyppisiä poteroita on kohteesta lounaaseen (142920, 142921) ja koilliseen (142923, 142924, 142925).

***Toimenpiteet******Tarkastukset***

Tila: 3 Toteutettu      Laji: 6 Suojeluarvojen tarkastus      Tarkastusvuosi: 2011  
Tarkastuspvm: 7.7.2011      Tarkastaja: J.-P. Joonas  
Kuvaus: KMO-kulttuuriperintöinventointi, Ivalon koillispuolinen metsätalousalue

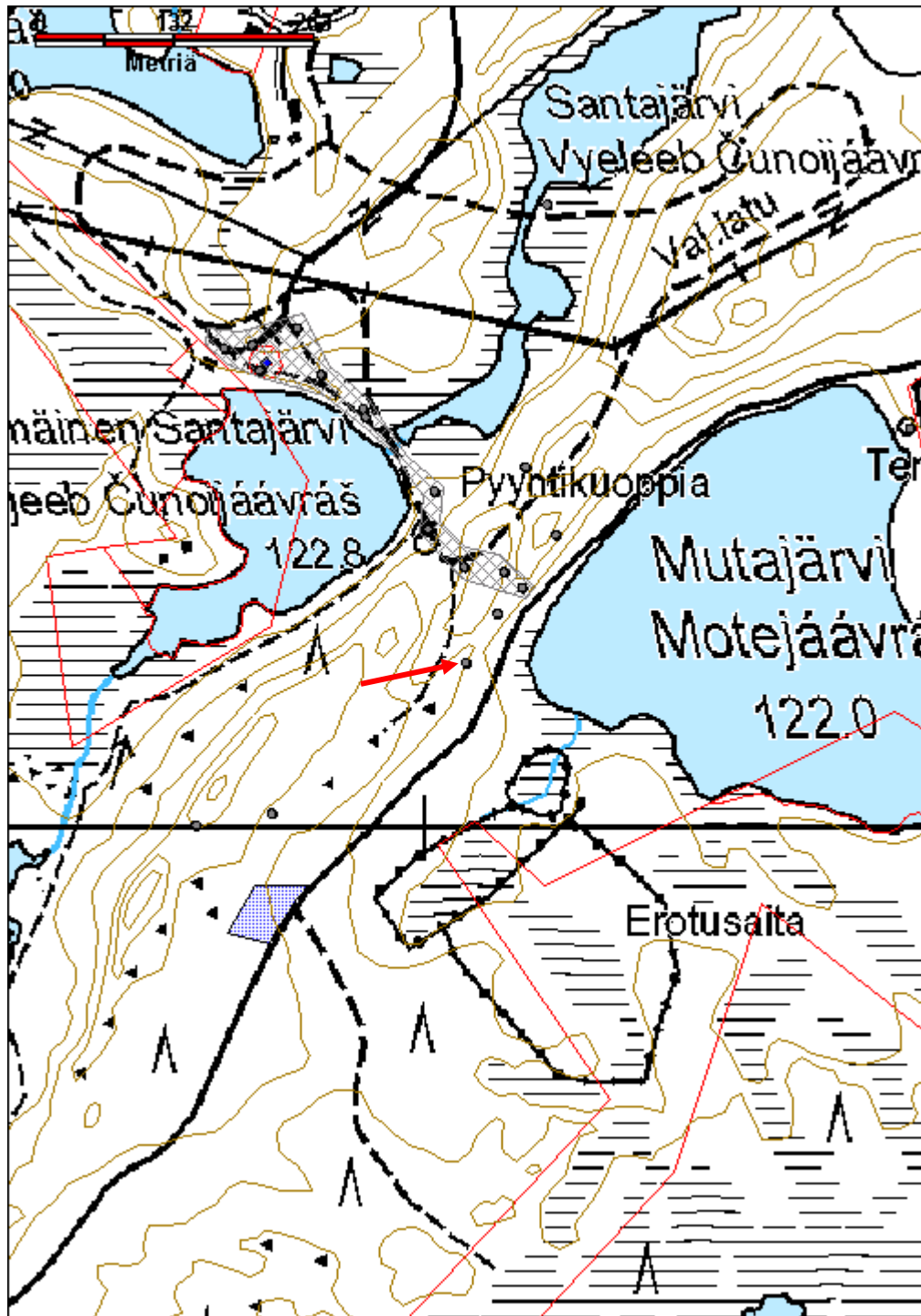
|                                      |                  |                           |                  |
|--------------------------------------|------------------|---------------------------|------------------|
| <b>Viranomais-<br/>rekisterinro:</b> |                  | <b>Kunto:</b>             | 2 Keskinertainen |
| <b>Arvotus:</b>                      | 8 Muu suojeuarvo | <b>Olotila:</b>           | 2 Ei käytössä    |
| <b>Selitys:</b>                      |                  | <b>Kohteen<br/>suoja:</b> | 9 Muu suojeuarvo |
|                                      |                  | <b>Selitys:</b>           |                  |
| <b>Ympäristön<br/>suoja:</b>         | 0 Ei määritely   |                           |                  |
| <b>Selitys:</b>                      |                  |                           |                  |



Potero 3 kuvattuna kaakkoon. Taustalla näkyy tie ja poteron eteläpuolella oleva erotusaita.



|                      |                                |                    |  |
|----------------------|--------------------------------|--------------------|--|
| <b>Kohdetyyppi:</b>  | 5 Puolustusvarustukset         | <b>Copyright:</b>  | © <i>Metsähallitus</i> 2008<br>© <i>Maanmittauslaitos 1/MML/08</i> |
| <b>Koordinaatit:</b> | X 7640155, Y 3554040,<br>Z 130 | <b>Mittakaava:</b> | 1:5000   |



**Mutajärvi 4 potero jäännös**

MH-tunnus: 142923

|   |                                |                            |                            |
|---|--------------------------------|----------------------------|----------------------------|
| <b>Kohdetyyppi:</b>   | 5 Puolustusvarustukset         | <b>Haltija:</b>            | 198 Metsätalous Ylä-Lappi  |
| <b>Ajoitus:</b>   | 7119 Toinen maailmansota       | <b>Ylläpitäjä:</b>         | 198 Metsätalous Ylä-Lappi  |
| <b>Rakentamisvuosi:</b>   |                                | <b>Kunta:</b>              | 148 Inari                  |
| <b>Lukumäärä:</b>   | 1                              |                            |                            |
| <b>Koordinaattiselitys:</b>   |                                | <b>Geometria tuotettu:</b> | 4 Gps-mittaus, korjaamaton |
| <b>Koordinaatit:</b>  | X 7640202, Y 3554070,<br>Z 127 | <b>Löydöt:</b>             |                            |
| <b><i>Taustatiedot</i></b>  |                                |                            |                            |
| Kohde löytyi vuoden 2011 inventoinnissa.  |                                |                            |                            |
| <b><i>Ympäristön kuvaus</i></b>   |                                |                            |                            |
| Mutajärvi sijaitsee Nellimin kylän kaakkoispuolella. Mutajärven, Ylimmäisen Santajärven ja Santajärven välissä on lounas-koillinen -suuntainen harju. Siinä on useita samansuuntaisia ja kapeita harjanteita. Maaperä on kivistä moreenia, alempana on enemmän hiekkaa. Aivan harjanteen alla, Mutajärven rannalla, kulkee tien Haapakuruun. Harjulla kasvaa suuria mäntyjä, aluskasvillisuus on jäkäliä, sammalia, puolukkaa ja variksenmarjaa. Kuopassa ja sen reunoilla vähäistä kasvillisuutta. |                                |                            |                            |
| <b><i>Kohteen kuvaus</i></b>  |                                |                            |                            |
| Yhden miehen ampumapesäke. Sijaitsee päältä noin 5 m leveän harjun "takareunalla", niin että takareuna on avoin. Harju laskee kaakkoon, kohti järven rantaan noin 5 m. Potero on muodoltaan pyöreähkö, halkaisija on noin 2 m ja syvyys 95 cm. Kuopan reunoilla on runsaasti kiviä joista osa on sortunut kuoppaan. Kuopan koillisreunalla on pitkä keloutunut kanto. Poteron ampumasuunta on kaakkoon.   |                                |                            |                            |
| <b><i>Kohteen rajaus</i></b>  |                                |                            |                            |
| Kohde rajautuu havaitun rakenteen perusteella.  |                                |                            |                            |
| <b><i>Tulkinta</i></b>  |                                |                            |                            |
| Toisen maailmansodan aikainen potero.   |                                |                            |                            |
| <b><i>Lisätietoja</i></b>   |                                |                            |                            |
| Lisää samantyyppisiä poteroita on kohteesta lounaaseen (142920, 142921 ja 142922) ja koilliseen, (142924, 142925).  |                                |                            |                            |

|                            |
|----------------------------|
| <b><i>Toimenpiteet</i></b> |
|----------------------------|

|                            |
|----------------------------|
| <b><i>Tarkastukset</i></b> |
|----------------------------|

|   |                                  |                      |
|---|----------------------------------|----------------------|
| Tila: 3 Toteutettu  | Laji: 6 Suojeluarvojen tarkastus | Tarkastusvuosi: 2011 |
| Tarkastuspvm: 7.7.2011  | Tarkastaja: J.-P. Jona           |                      |
| Kuvaus: KMO-kulttuuriperintöinventointi, Ivalon koillispuolinen metsätalousalue |                                  |                      |

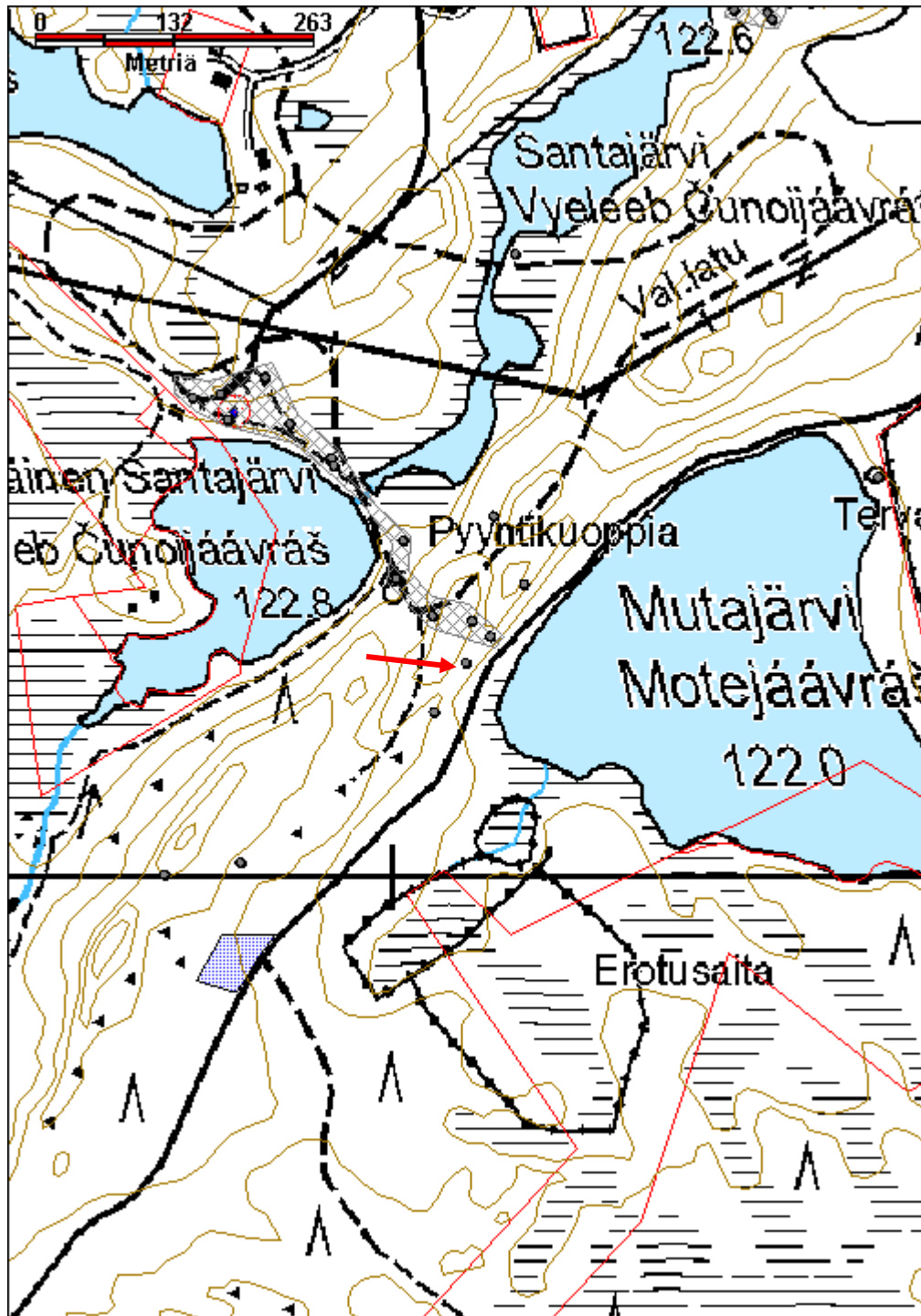
|                                |                   |                         |                   |
|--------------------------------|-------------------|-------------------------|-------------------|
| <b>Viranomaisrekisterinro:</b> |                   | <b>Kunto:</b>           | 2 Keskinertainen  |
| <b>Arvotus:</b>                | 8 Muu suojeluarvo | <b>Olotila:</b>         | 2 Ei käytössä     |
| <b>Selitys:</b>                |                   | <b>Kohteen suojelu:</b> | 9 Muu suojeluarvo |
|                                |                   | <b>Selitys:</b>         |                   |

|                            |                 |
|----------------------------|-----------------|
| <b>Ympäristön suojelu:</b> | 0 Ei määritelty |
| <b>Selitys:</b>            |                 |



Potero 4 kuvattuna koilliseen. Taustalla koillis-lounais-suuntainen harju sekä Mutajärven rannalla kulkeva tie.

|                      |                                |             |  |
|----------------------|--------------------------------|-------------|--|
| <b>Kohdetyyppi:</b>  | 5 Puolustusvarustukset         | Copyright:  | © <i>Metsähallitus</i> 2008<br>© <i>Maanmittauslaitos 1/MML/08</i> |
| <b>Koordinaatit:</b> | X 7640202, Y 3554070,<br>Z 127 | Mittakaava: | 1:5000   |



**Mutajärvi 5 potero jäännös**

MH-tunnus: 142924


|  |                                |                            |                            |
|--|--------------------------------|----------------------------|----------------------------|
| <b>Kohdetyyppi:</b>  | 5 Puolustusvarustukset         | <b>Haltija:</b>            | 198 Metsätalous Ylä-Lappi  |
| <b>Ajoitus:</b>  | 7119 Toinen maailmansota       | <b>Ylläpitäjä:</b>         | 198 Metsätalous Ylä-Lappi  |
| <b>Rakentamisvuosi:</b>  |                                | <b>Kunta:</b>              | 148 Inari                  |
| <b>Lukumäärä:</b>  | 1                              |                            |                            |
| <b>Koordinaattiselitys:</b>  |                                | <b>Geometria tuotettu:</b> | 4 Gps-mittaus, korjaamaton |
| <b>Koordinaatit:</b>   | X 7640277, Y 3554125,<br>Z 131 | <b>Löydöt:</b>             |                            |
| <b><i>Taustatiedot</i></b>   |                                |                            |                            |
| Kohde löytyi vuoden 2011 inventoinnissa.   |                                |                            |                            |
| <b><i>Ympäristön kuvaus</i></b>  |                                |                            |                            |
| Mutajärvi sijaitsee Nellimin kylän kaakkoispuolella. Mutajärven, Ylimmäisen Santajärven ja Santajärven välissä on lounas-koillinen -suuntainen harju, jonka päällä potero on. Harju on jyrkästi nouseva ja päältä kapea. Siinä on useita samansuuntaisia ja kapeita harjanteita. Maaperä on kivistä moreenia, alempana on enemmän hiekkaa. Potero on harjun päällä, kaakkon viettävän rinteen reunalla, josta rinne laskee ainakin 10 m. Harjulla kasvaa suuria mäntyjä, aluskasvillisuus on jäkäliä, sammalia, puolukkaa ja variksenmarjaa. Kuopassa pohjalla kasvaa hieman jäkäliä ja sammalia, kuopan reunat ovat auki. |                                |                            |                            |
| <b><i>Kohteen kuvaus</i></b>   |                                |                            |                            |
| Yhden miehen ampumapesäke. Sijaitsee jyrkän harjanteen reunalla, josta rinne laskee noin 10 m järvelle. Huolellisesti valmistetun näköinen, selvästi suorakaiteen muotoinen, pituus 2,4 m, leveys 1,2 m ja syvyys noin 50 cm. Eteureunassa ja sivuilla on puut tukena. Lisäksi kuopan vieressä on pari suurempaa puuta. Poteron ampumasuunta on kaakkoon.  |                                |                            |                            |
| <b><i>Kohteen rajaus</i></b>   |                                |                            |                            |
| Kohde rajautuu havaitun rakenteen perusteella.   |                                |                            |                            |
| <b><i>Tulkinta</i></b>   |                                |                            |                            |
| Toisen maailmansodan aikainen potero.  |                                |                            |                            |
| <b><i>Lisätietoja</i></b>  |                                |                            |                            |
| Lisää samantyyppisiä poteroita on kohteesta lounaaseen (142920, 142921, 142922, 142923) ja koilliseen (142925).  |                                |                            |                            |
| <b><i>Toimenpiteet</i></b>   |                                |                            |                            |

**Tarkastukset**

Tila: 3 Toteutettu      Laji: 6 Suojeluarvojen tarkastus      Tarkastusvuosi: 2011  
 Tarkastuspvm: 7.7.2011      Tarkastaja: J.-P. Jooa  
 Kuvaus: KMO-kulttuuriperintöinventointi, Ivalon koillispuolinen metsätalousalue

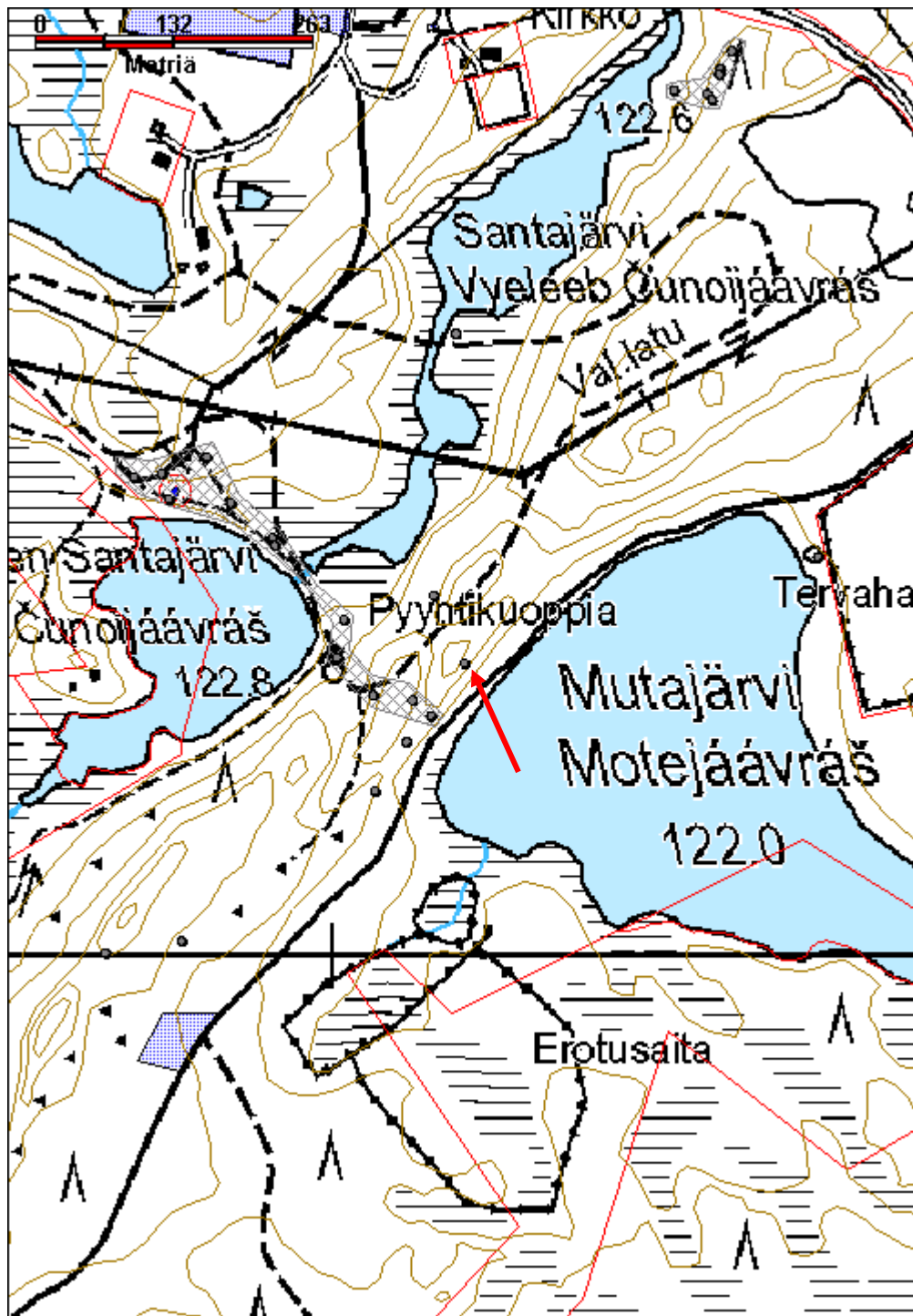
**Viranomais-  
rekisterinro:****Kunto:** 3 Huono**Olotila:** 2 Ei käytössä**Arvotus:** 8 Muu suojeluarvo**Kohteen  
suojelu:** 9 Muu suojeluarvo**Selitys:****Selitys:****Ympäristön  
suojelu:**

0 Ei määritelty

**Selitys:**

Potero 5 kuvattuna kaakkoon. Taustalla Mutajärvi.

|                      |                                |                    |  |
|----------------------|--------------------------------|--------------------|--|
| <b>Kohdetyyppi:</b>  | 5 Puolustusvarustukset         | <b>Copyright:</b>  | © <i>Metsähallitus</i> 2008<br>© <i>Maanmittauslaitos 1/MML/08</i> |
| <b>Koordinaatit:</b> | X 7640277, Y 3554125,<br>Z 131 | <b>Mittakaava:</b> | 1:5000   |



**Mutajärvi 6 potero jäännös**

MH-tunnus: 142925

|                         |                          |                    |                           |
|-------------------------|--------------------------|--------------------|---------------------------|
| <b>Kohdetyyppi:</b>     | 5 Puolustusvarustukset   | <b>Haltija:</b>    | 198 Metsätalous Ylä-Lappi |
| <b>Ajoitus:</b>         | 7119 Toinen maailmansota | <b>Ylläpitäjä:</b> | 198 Metsätalous Ylä-Lappi |
| <b>Rakentamisvuosi:</b> |                          | <b>Kunta:</b>      | 148 Inari                 |
| <b>Lukumäärä:</b>       | 1                        |                    |                           |

|                             |                                |                            |                            |
|-----------------------------|--------------------------------|----------------------------|----------------------------|
| <b>Koordinaattiselitys:</b> |                                | <b>Geometria tuotettu:</b> | 4 Gps-mittaus, korjaamaton |
| <b>Koordinaatit:</b>        | X 7640341, Y 3554096,<br>Z 130 | <b>Löydöt:</b>             |                            |

***Taustatiedot***

Kohde löytyi vuoden 2011 inventoinnissa.

***Ympäristön kuvaus***

Mutajärvi sijaitsee Nellimin kylän kaakkoispuolella. Mutajärven, Ylimmäisen Santajärven ja Santajärven välissä on lounas-koillinen -suuntainen harju, jossa on kolme samansuuntaista ja kapeaa harjannetta joiden välissä on syvät Maaperä on kivistä moreenia, alempana on enemmän hiekkaa. Harjulla kasvaa suuria mäntyjä, aluskasvillisuus on jäkäliä, sammalia, puolukkaa ja variksenmarjaa. Kuopan pohjalla kasvaa sammalia ja hieman puolukkaa.

***Kohteen kuvaus***

Yhden miehen ampumapesäke. Sijaitsee Mutajärvestä katsoen taemmalla harjanteella, suuren ja jyrkkäreunaisen supan takareunalla. Supan pohjalla kulkee valaistu kuntopolku. Kuoppa on suunnilleen suorakaiteen muotoinen, 1,9 m pitkä, 80 cm leveä ja noin 60 cm syvä. Kuopassa on muutamia puun katkelmia, joilla on mahdollisesti tuettu kuopan reunoja. Poteron koillisreunalla on kallellaan oleva mänty, jonka kallistuminen on romahduttanut osin kuopan reunaa.

***Kohteen rajaus***

Kohde rajautuu havaitun rakenteen perusteella.

***Tulkinta***

Toisen maailmansodan aikainen potero.

***Lisätietoja***

Lisää samantyyppisiä poteroita on kohteesta etelään ja lounaaseen, 142920, 142921, 142922, 142923, 142924.

***Toimenpiteet******Tarkastukset***



|   |                                  |                      |
|---|----------------------------------|----------------------|
| Tila: 3 Toteutettu  | Laji: 6 Suojeluarvojen tarkastus | Tarkastusvuosi: 2011 |
| Tarkastuspvm: 11.7.2011 Tarkastaja: J.-P. Jona                                  |                                  |                      |
| Kuvaus: KMO-kulttuuriperintöinventointi, Ivalon koillispuolinen metsätalousalue |                                  |                      |

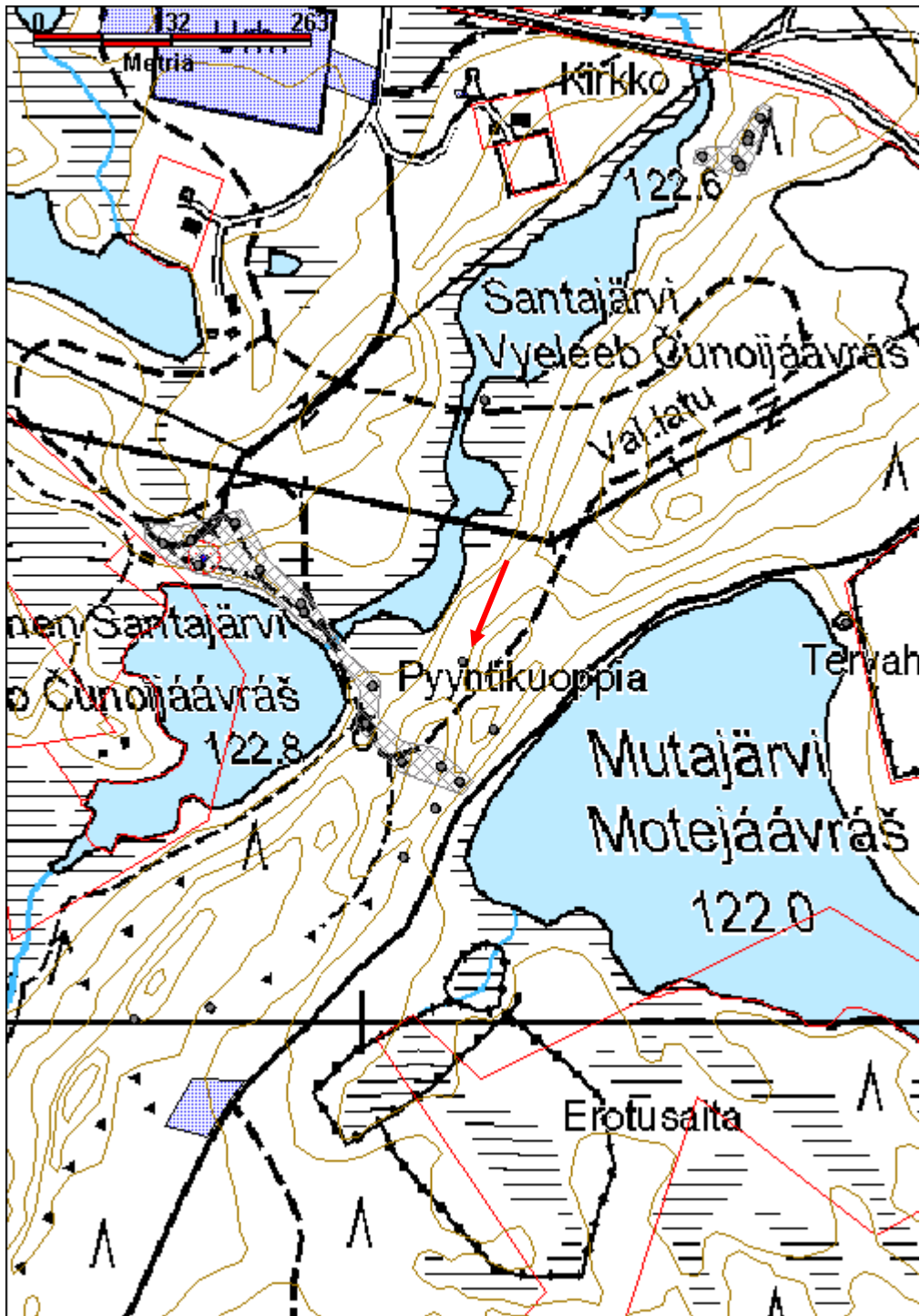
|                                |                   |                         |                   |
|--------------------------------|-------------------|-------------------------|-------------------|
| <b>Viranomaisrekisterinro:</b> |                   | <b>Kunto:</b>           | 2 Keskinertainen  |
| <b>Arvotus:</b>                | 8 Muu suojeluarvo | <b>Olotila:</b>         | 2 Ei käytössä     |
| <b>Selitys:</b>                |                   | <b>Kohteen suojelu:</b> | 9 Muu suojeluarvo |
|                                |                   | <b>Selitys:</b>         |                   |

|                            |                 |
|----------------------------|-----------------|
| <b>Ympäristön suojelu:</b> | 0 Ei määritelty |
| <b>Selitys:</b>            |                 |



Potero 6 sijaitsee hieman muita taempana, kuvattu kaakkoon.

|                      |                                |             |  |
|----------------------|--------------------------------|-------------|--|
| <b>Kohdetyyppi:</b>  | 5 Puolustusvarustukset         | Copyright:  | © <i>Metsähallitus</i> 2008<br>© <i>Maanmittauslaitos 1/MML/08</i> |
| <b>Koordinaatit:</b> | X 7640341, Y 3554096,<br>Z 130 | Mittakaava: | 1:5000   |



## Nelliminvaara 1 kämppäalue jäännös

MH-tunnus: 140731

|                         |                          |                    |                           |
|-------------------------|--------------------------|--------------------|---------------------------|
| <b>Kohdetyyppi:</b>     | 6 Puolustusvarustukset?  | <b>Haltija:</b>    | 198 Metsätalous Ylä-Lappi |
| <b>Ajoitus:</b>         | 7119 Toinen maailmansota | <b>Ylläpitäjä:</b> | 198 Metsätalous Ylä-Lappi |
| <b>Rakentamisvuosi:</b> |                          | <b>Kunta:</b>      | 148 Inari                 |
| <b>Lukumäärä:</b>       | 5                        |                    |                           |

|                             |                                |                            |                            |
|-----------------------------|--------------------------------|----------------------------|----------------------------|
| <b>Koordinaattiselitys:</b> | Keskikoordinaatit              | <b>Geometria tuotettu:</b> | 4 Gps-mittaus, korjaamaton |
| <b>Koordinaatit:</b>        | X 7643381, Y 3558192,<br>Z 170 | <b>Löydöt:</b>             |                            |

### *Taustatiedot*

Kohde löytyi vuoden 2011 inventoinnissa. Jälkeenpäin saatiin kuulla että neuvostoliiton sotilaat ovat majoittuneet alueella talvella 1945–46.

### *Ympäristön kuvaus*

Kämppäalue sijaitsee Nellimvaaran länsiosassa Perättäislampien lähellä, Nellimin uittorännille johtavalta tieltä raja-alueelle haarautuvan tien varrella. Maaperä on kivistä moreenia. Tien läheisyydessä kasvaa harvakseltaan suuria mäntyjä, aluskasvillisuus on sammalia, mustikkaa, puolukkaa, variksenmarjaa ja suopursua. Rakennelmat 4 ja 5 sijaitsevat pienessä notkossa jossa maasto kosteampi, alueella kasvaa runsaasti koivuja, lisäksi haapaa, pihlajaa ja katajaa. Aluukasvillisuus on sammalia, suopursua, puolukkaa, mustikkaa, heinää, riidenliekoa, metsäimarretta ja metsämansikkaa.

### *Kohteen kuvaus*

Alueella on yhteensä viisi pientä kämppajäännöstä, joista neljä on asuinkämppiä ja yksi todennäköisesti eläinsuoja. Näistä yksi on Nelliminvaaran pohjoispuolelle johtavan tien eteläpuolella ja muut sen pohjoispuolella. Kaikki on rakennettu pienistä varaamattomista ja kuorimattomista pyöröhirsistä. Nurkissa on joko yksi- tai kaksipuoliset, sahalla tehdyt koirankaulasalvokset. Hirsien päät on katkaistu sahalla.

#### Kämppajäännös 1

Sijaitsee noin 10 m tien eteläpuolella. Kooltaan 4 m x 5 m. Nurkissa on säilynyt yleensä noin seitsemän hirsikertaa, mutta oven ja ikkunoiden kohdalla seinät ovat romahtaneet. Oviaukko on tielle päin, ja sen leveys on 70 cm. Muilla seinillä on kahteen hirteen veistetyt pienet ikkunat, joiden leveys on noin 45 cm. Oven viereisillä seinillä on molemmin puolin seinän läpi salvotut kahdet tukihirret lavereille, joiden leveydet ovat 1,2 ja 1,3 m. Peräseinällä on kiinteän pöydän jäänteet, sisällä on myös kattorakenteiden jäänteitä.

#### Kämppajäännös 2

Sijaitsee noin 40 m pohjoisluoteeseen edellisestä, tien pohjoispuolella ja hieman alarinteessä. Kämpä on pieni, 3,8 m x 2,8 m, itä-länsi -suuntainen. Seinissä on viisi hirsikertaa jäljellä, mutta oven viereinen seinä on romahtanut. Ovi sijaitsee pohjoisseinällä lähellä nurkkaa, eikä siinä ole karapuita. Yksi ikkuna, joka ulottuu kolmeen hirteen. Katon malkapuita on säilynyt.

#### Kämppajäännös 3

Pieni rakennelma 8 m luoteeseen edellisestä ja noin 12 m tieltä. Se on kahden suuren männyn välissä ja

itä-länsi -suuntainen. Seinissä on noin kuusi hirsikertaa jäljellä, niiden välissä on sammalta tilkkeenä. Oviaukko on länteen päin, oven päällinen hirsi on säilynyt. Oven toisessa reunassa seinän molemmin puolin on pyöröpuut jotka on yhdistetty rautalangalla. Ilmeisesti tällä on pyritty tukemaan seinää oven vieressä, koska oviaukon reunoissa ei ole karapuita. Seinä on kuitenkin osittain romahtanut oven vieressä. Pohjois- ja eteläseinillä on pienet ikkuna-aukot, noin 40 cm leveät ja 20 cm korkeat. Reunat on veistetty viistoiksi. Muutamia katon malkapuita on säilynyt pystyssä seinän vieressä. Kämpän viereiseen mäntyyn on naulattu lyhyt laudanpätkä, jonka yläreunaan on sahattu koloja. Siinä roikkuu säilykepurkki jossa on paksusta rautalangasta tehty varsi.

Kämpästä noin 12 m luoteeseen on kuollut puu johon on rautalangalla sidottu vaakapuu, toinen pää on ilmeisesti ollut myös tuettu. Vieressä on myös toinen puu, jossa näyttää olleen samanlainen rakenne samalla korkeudella. Myös tien vieressä on pari puuta joissa on rautalankaa tai merkkejä kiinnitetyistä rakenteista.

#### Kämppäjäännös 4

Sijaitsee 25 m koilliseen kämpästä 2. Kooltaan 4,5 m x 3,6 m. Kämpästä on vain kaksi seinää pystyssä, ja niissä enimmillään kuusi hirsikertaa. Pohjoisnurkka ja sen viereiset seinät ovat romahtaneet, niiden hirret ovat aluskasvillisuuden peittämiä. Oviaukko on luoteisseinällä ja ikkuna on vastakkaisella seinällä. Siinä on karmilaudat, eikä reunoja ole veistetty viistoiksi.

#### Rakennelma 5

Sijaitsee 17 m kaakkoon 4:sta. Pieni rakennelma, 3,4 m x 2,4 m, jossa on kuusi hirsikertaa jäljellä. Luoteisseinällä on pieni, kolme hirren korkuinen oviaukko, 65 cm x 50 cm. Oviaukon reunoja ei ole kavennettu, eikä niissä ole mitään merkkejä kamanapuista. Ikkunoita ei ole. Hirsien välit ovat suuremmat kuin muissa rakennuksissa. Todennäköisesti kyseessä on lammaspuura tai muu eläinsuoja.

#### *Kohteen rajaus*

Kohde rajautuu näkyvien rakenteiden perusteella.

#### *Tulkinta*

Neuvostoliiton sotilaiden majoituskämppiä ja eläinsuoja.

#### *Lisätietoja*

#### *Toimenpiteet*

#### *Tarkastukset*

Tila: 3 Toteutettu                      Laji: 6 Suojeluarvojen tarkastus                      Tarkastusvuosi: 2011  
Tarkastuspvm: 26.7.2011      Tarkastaja: J.-P. Joona  
Kuvaus: KMO-kulttuuriperintöinventointi, Ivalon koillispuolinen metsätalousalue

#### **Viranomais- rekisterinro:**

**Kunto:** 2 Keskinertainen

**Olotila:** 2 Ei käytössä

**Arvotus:** 8 Muu suojeluarvo

**Kohteen** 9 Muu suojeluarvo

|                                |                                    |
|--------------------------------|------------------------------------|
| <b>Selitys:</b>                | <b>suojelu:</b><br><b>Selitys:</b> |
| <b>Ympäristön<br/>suojelu:</b> | 0 Ei määritelty                    |
| <b>Selitys:</b>                |                                    |



Kämpä 1 sijaitsee kivisessä rinteessä tien eteläpuolella.

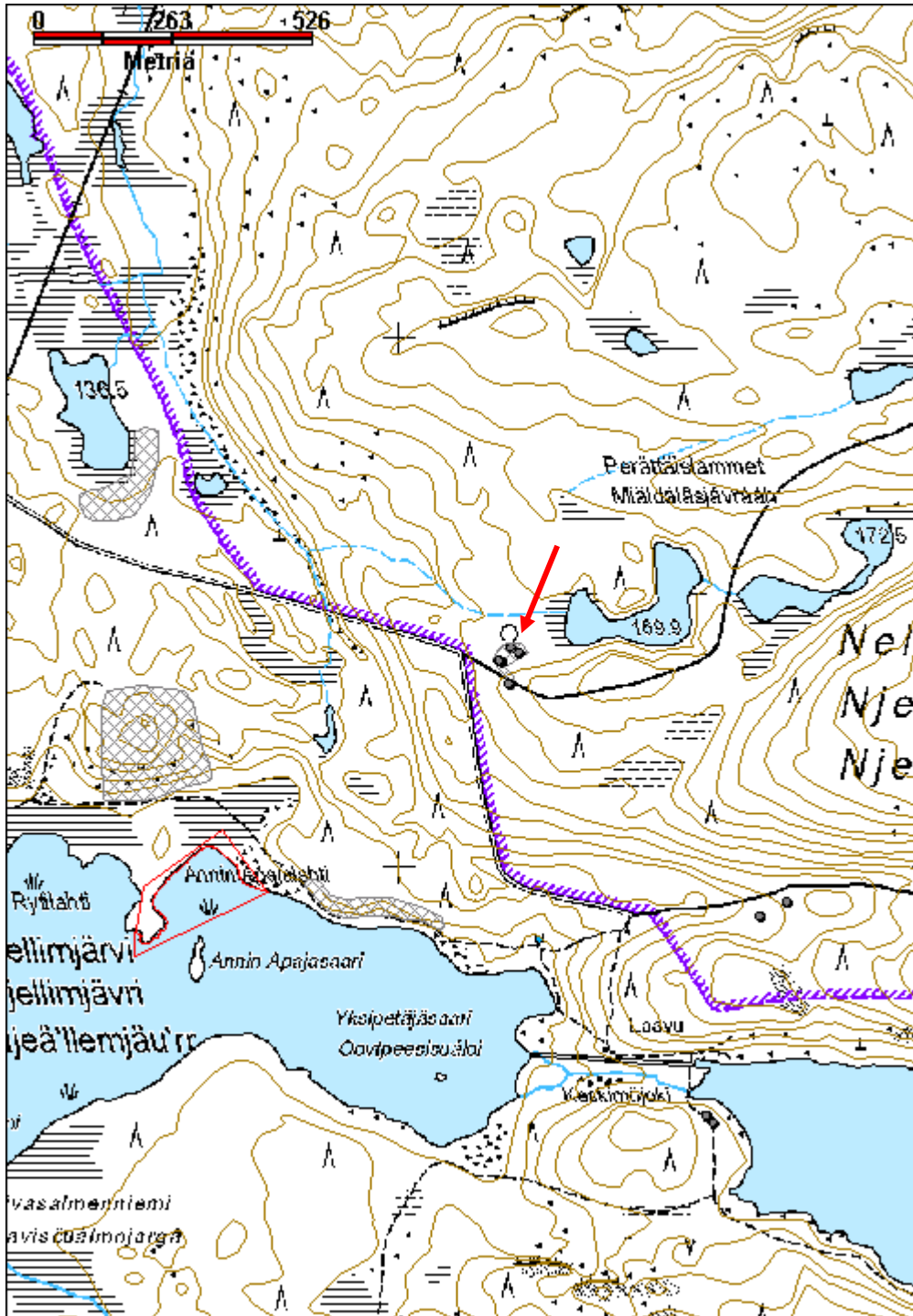


Kämpän 2 taustalla näkyy kämppä 3, sekä Nellimvaaraan johtava tie. Kuva on otettu länteen.



Rakennelma 5, taustalla kämppä 4, kuvattu luoteeseen.

|                      |                                |                    |  |
|----------------------|--------------------------------|--------------------|--|
| <b>Kohdetyyppi:</b>  | 6 Puolustusvarustukset?        | <b>Copyright:</b>  | © <i>Metsähallitus</i> 2008<br>© <i>Maanmittauslaitos</i> 1/MML/08 |
| <b>Koordinaatit:</b> | X 7643381, Y 3558192,<br>Z 170 | <b>Mittakaava:</b> | 1:10000  |



**Nellimjärvi 1 puolustusvarustus jäännös**

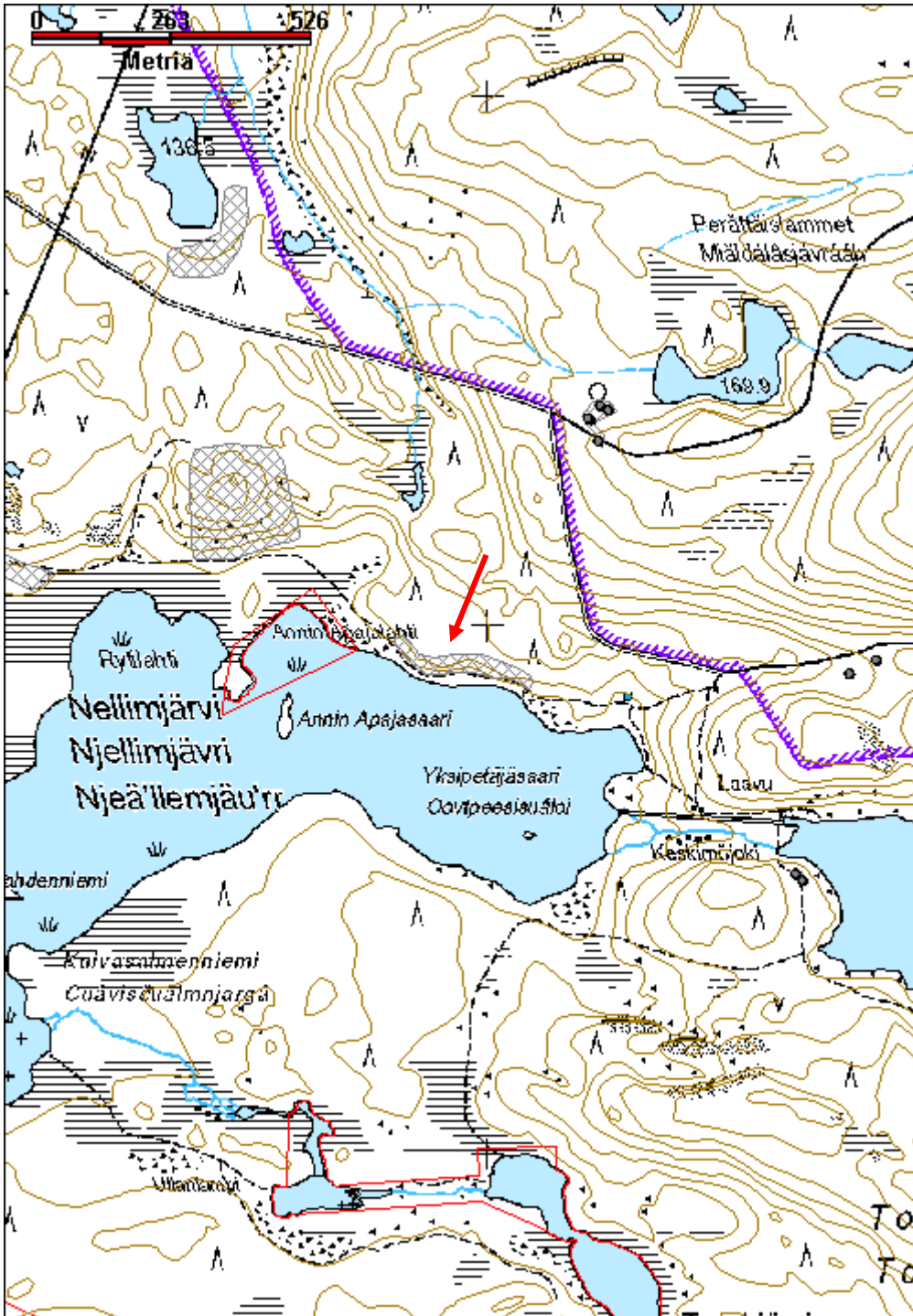
MH-tunnus: 143161

|  |                                |                            |                            |
|--|--------------------------------|----------------------------|----------------------------|
| <b>Kohdetyyppi:</b>  | 5 Puolustusvarustukset         | <b>Haltija:</b>            | 198 Metsätalous Ylä-Lappi  |
| <b>Ajoitus:</b>  | 7119 Toinen maailmansota       | <b>Ylläpitäjä:</b>         | 198 Metsätalous Ylä-Lappi  |
| <b>Rakentamisvuosi:</b>  |                                | <b>Kunta:</b>              | 148 Inari                  |
| <b>Lukumäärä:</b>  |                                |                            |                            |
| <b>Koordinaattiselitys:</b>  |                                | <b>Geometria tuotettu:</b> | 4 Gps-mittaus, korjaamaton |
| <b>Koordinaatit:</b>   | X 7642930, Y 3557953,<br>Z 125 | <b>Löydöt:</b>             |                            |
| <b><i>Taustatiedot</i></b>   |                                |                            |                            |
| Eija Ojanlatva on kartoittanut kohteen vuonna 2007, kohdetta ei tarkistettu vuonna 2011. |                                |                            |                            |
| <b><i>Ympäristön kuvaus</i></b>  |                                |                            |                            |
|  |                                |                            |                            |
| <b><i>Kohteen kuvaus</i></b>   |                                |                            |                            |
| Alueella on ainakin yhdeksän pesäkettä joen rantaa seuraavan polun pohjoispuolella.      |                                |                            |                            |
| <b><i>Kohteen rajaus</i></b>   |                                |                            |                            |
|  |                                |                            |                            |
| <b><i>Tulkinta</i></b>   |                                |                            |                            |
|  |                                |                            |                            |
| <b><i>Lisätietoja</i></b>  |                                |                            |                            |
|  |                                |                            |                            |
| <b><i>Toimenpiteet</i></b>   |                                |                            |                            |
|  |                                |                            |                            |
| <b><i>Tarkastukset</i></b>   |                                |                            |                            |
|  |                                |                            |                            |
| <b>Viranomaisrekisterinro:</b>   |                                | <b>Kunto:</b>              | 2 Kesinkertainen           |
| <b>Arvotus:</b>  | 8 Muu suojeuarvo               | <b>Olotila:</b>            | 2 Ei käytössä              |
| <b>Selitys:</b>  |                                | <b>Kohteen suojeelu:</b>   | 9 Muu suojeuarvo           |
|  |                                | <b>Selitys:</b>            |                            |
| <b>Ympäristön</b>  | 0 Ei määritelty                |                            |                            |



|                 |  |
|-----------------|--|
| <b>suojelu:</b> |  |
| <b>Selitys:</b> |  |

|                      |                                |                    |  |
|----------------------|--------------------------------|--------------------|--|
| <b>Kohdetyyppi:</b>  | 5 Puolustusvarustukset         | <b>Copyright:</b>  | © <i>Metsähallitus</i> 2008<br>© <i>Maanmittauslaitos 1/MML/08</i> |
| <b>Koordinaatit:</b> | X 7642930, Y 3557953,<br>Z 125 | <b>Mittakaava:</b> | 1:10000  |



|  |                          |
|--|--------------------------|
| <b>Nellimjärvi 2 puolustusvarustus jäännös</b> | <b>MH-tunnus: 143162</b> |
|--|--------------------------|

|  |  |
|--|--|
| <b>Kohdetyyppi:</b> 5 Puolustusvarustukset<br><b>Ajoitus:</b> 7119 Toinen maailmansota<br><b>Rakentamisvuosi:</b><br><b>Lukumäärä:</b>   | <b>Haltija:</b> 198 Metsätalous Ylä-Lappi<br><b>Ylläpitäjä:</b> 198 Metsätalous Ylä-Lappi<br><b>Kunta:</b> 148 Inari                     |
| <b>Koordinaattiselitys:</b><br><b>Koordinaatit:</b> X 7643234, Y 3557541,<br>Z 125   | <b>Geometria tuotettu:</b> 4 Gps-mittaus, korjaamaton<br><b>Löydöt:</b>  |
| <b><i>Taustatiedot</i></b>   |  |
| Eija Ojanlatva on kartoittanut kohteen vuonna 2007, kohdetta ei tarkistettu vuonna 2011.   |  |
| <b><i>Ympäristön kuvaus</i></b>  |  |
| <br>   |  |
| <b><i>Kohteen kuvaus</i></b>   |  |
| Järven pohjoispuolisen polun pohjoispuolella on ainakin kolme pesäkettä. Niiden pohjoispuolisen korkeimman kohdan päällä on vartiotornin jäännös ja edelleen niiden pohjoispuolella on kolme rakennuksen pohjaa. |  |
| <b><i>Kohteen rajaus</i></b>   |  |
| <br>   |  |
| <b><i>Tulkinta</i></b>   |  |
| <br>   |  |
| <b><i>Lisätietoja</i></b>  |  |
| <br>   |  |
| <b><i>Toimenpiteet</i></b>   |  |
| <br>   |  |
| <b><i>Tarkastukset</i></b>   |  |
| <br>   |  |
| <b>Viranomaisrekisterinro:</b><br><br><b>Arvotus:</b> 8 Muu suojeleuarvo<br><br><b>Selitys:</b>  | <b>Kunto:</b> 2 Keskinertainen<br><br><b>Olotila:</b> 2 Ei käytössä<br><b>Kohteen suojele:</b> 9 Muu suojeleuarvo<br><br><b>Selitys:</b> |

|                                |                 |
|--------------------------------|-----------------|
| <b>Ympäristön<br/>suojaus:</b> | 0 Ei määritelty |
| <b>Selitys:</b>                |                 |

|                      |                                |                    |  |
|----------------------|--------------------------------|--------------------|--|
| <b>Kohdetyyppi:</b>  | 5 Puolustusvarustukset         | <b>Copyright:</b>  | © <i>Metsähallitus</i> 2008<br>© <i>Maanmittauslaitos 1/MML/08</i> |
| <b>Koordinaatit:</b> | X 7643234, Y 3557541,<br>Z 125 | <b>Mittakaava:</b> | 1:10000  |



|  |                          |
|--|--------------------------|
| <b>Paksuniemi saksalaisten asemapaikka jäännös</b> | <b>MH-tunnus: 142965</b> |
|--|--------------------------|

|                         |                          |                    |                           |
|-------------------------|--------------------------|--------------------|---------------------------|
| <b>Kohdetyyppi:</b>     | 5 Puolustusvarustukset   | <b>Haltija:</b>    | 198 Metsätalous Ylä-Lappi |
| <b>Ajoitus:</b>         | 7119 Toinen maailmansota | <b>Ylläpitäjä:</b> | 198 Metsätalous Ylä-Lappi |
| <b>Rakentamisvuosi:</b> |                          | <b>Kunta:</b>      | 148 Inari                 |
| <b>Lukumäärä:</b>       |                          |                    |                           |

|                             |                                |                                      |
|-----------------------------|--------------------------------|--------------------------------------|
| <b>Koordinaattiselitys:</b> | <b>Geometria</b>               | 4 Gps-mittaus, korjaamaton tuotettu: |
| <b>Koordinaatit:</b>        | X 7643816, Y 3556089,<br>Z 125 | <b>Löydöt:</b>                       |

**Taustatiedot**

Saksalaisten asemapaikasta kuultiin useista lähteistä, siitä kertoivat Reino Lahdenmäki, Eija Ojanlatva joka on kartoittanut aluetta 2007 sekä Kalle Puttonen, joka kertoi alueella olevan runsaasti täytettyjä juoksuhautoja ja poteroita.

**Ympäristön kuvaus****Kohteen kuvaus**

Alueella on runsaasti erilaisia rakenteita; juoksuhautoja, poteroita, korsuja ja kämppiä. Metsäkeskuksen Kalle Puttonen kertoi alueen poteroita ja juoksuhautoja täytetyn sodan jälkeen.

## Täytetty juoksuhauta, 143248

Alueen lounaisosassa, lähellä yksityismaan rajaa, maaston korkeimman kohdan reunalla havaittiin harjanteen reunaa seuraava täytetty juoksuhaudan jäännös, johon liittyy useita poteroita. Hauta on luodekaakko -suuntainen ja on täytetty kivillä ja maalla niin hyvin että se erottuu vain hyvin matalana painanteena maassa. Se näyttää jatkuvan tuliasemalle (143255) saakka, eli lähes 200 m matkan, ja mahdollisesti vielä pitemmällekin. (x=3555851, y=7643754)

## Täytetty potero 1, 143245

On yhteydessä juoksuhautaan, ja täytetty osittain kivillä. Sen kaakkoisseinässä on näkyvissä pystylautoja. Potero on kooltaan noin 3 m x 1,7 m. Sen luoteispuolella on mahdollisesti kaksi täytettyä pesäkettä ja kaakkoispuolella kolmas. Ne erottuvat vain matalina painanteina. (x=3555842, y=7643788)

## Täytetty potero 2, 143246

Osittain täytetty potero, kooltaan 1,8 m x 1 m ja nykyään noin 50 cm syvä. Siihen on johtanut hauta poteron 3 suunnasta, sen ura on noin 1,2 m leveä. (x=3555865, y=7643729)

## Täytetty potero 3, 143247

Osittain täytetty kivillä ja puulla, kuopan reunoissa on hirret, joita on näkyvissä ainakin viisi kertaa. Kooltaan 1,8 m x 2 m. Sijaitsee pienen kumpareen takareunassa, joka muodostaa luontaisen suojavallin järven puolelle. Etäisyys vuonon rantaan, joka on noin 20 m alempana, on noin 40 m, rinne on kivikkoinen. Poteron takareunassa on kivistä tehty valli. Poteroon ei johda juoksuhautaa vaan maaston vuoksi sinne pääsee suojassa ilmankin. Läheisen puun tyvessä on piikkilankaa. (x=3555886, y=7643722)

Täytetty pesäke 4, 143249

Noin 20 m edellisestä itään. (x=3555910, y=7643715)

Juoksuhaudat 1 ja 2, 143253 ja 143254

Sijaitsevat alempana rinteessä, kaksi lyhyttä pätkeä joiden välissä ei näy selvää yhteyttä. Haudassa 1 on kolme pesäkettä, jotka ovat kooltaan noin 1,5 m leveitä ja 2 m pitkiä. Juoksuhauta on noin 1,3 m leveä ja 0,9 m syvä, mutta paikoin matalampi, koska maassa on suuria kiven lohkaraita joita ei ole siirretty. Haudan 2 kohdalla maaperä ei ole niin kivinen. Sen yhteydessä on neljä pesäkettä, haudan pituus on 15 m. (x=35559117, y=7643681 ja x=3555945, y=7643677)

Tuliasema, 143255

Trapetsoidin muotoinen vallien reunustama monttu, joka on kapeampi etureunasta. Vallit ovat on tehty kivistä ja niiden etureunassa on hirsiiä. Leveys vallien ulkopuolelta mitattuna on etureunassa 7 m ja takareunassa 9 m. Etureunassa valli on matalampi kuin sivuilla. Kuopan pohjalla on hirsiiä, mahdollisesti ne ovat kattorakenteen jäänteitä. Sijaitsee rinteeseen taitteessa, jossa maasto nousee molemmilla sivuilla. Mahdollisesti suorasuuntaustykin tuliasema. (x=3556036, y=7643715)

Korsu 1, 143256

Sijaitsee tuliaseman vieressä, siitä noin 6 m koilliseen, matalan harjanteen takana. Itä-länsi -suuntainen, kooltaan 5,4 m x 2,9 m ja ainakin 1,5 m syvä. Tasakaton hirsiiä on jäljellä kuopassa. Pohjois- ja eteläsivuilla on vallit, kulkuaukko on itäpäässä.

Korsun ja tuliaseman välissä on kuoppa, kooltaan 1,6 m x 1,4 m ja noin 80 m syvä. (x=3556044, y=7643720)

Potero 1, 143257

Sijaitsee harjanteen reunassa. Neliön muotoinen, kooltaan 2,2 m x 2,2 m ja noin 1,1 m syvä. Vuorattu hirsillä joiden nurkissa on koirankaulasalvokset. Koillisnurkasta lähtee juoksuhauta pohjoiseen päin, se on noin 8 m pitkä. Se on aluksi 80 cm leveä, mutta kapenee ja madaltuu, johtaen suuren kivenlohkareiden luokse. Osa reunan hirsistä on pudonnut kuoppaan, eli seinät ovat mahdollisesti olleet korkeammat. Edessä ja sivuilla on kivistä tehdyt, yli metrin levyiset vallit. Kuopan nurkassa on öljytynnyri. (x=3556117, y=7643659)

Vartiotorni, 143258

Aivan potero 1 vieressä on nelisivuisiksi sahatuista hirsistä tehty taso ja sen jalkarakenteita. Niistä muutaman metrin päässä on pieni hirsikehikko, jossa on jäljellä 2 / 3 hirsikertaa ja sen vieressä vielä kymmenisen irtohirttä, eli hirsikertoja on ollut ainakin viisi. Nurkissa on koirankaulasalvokset. Kehikon koko on 1,4 m x 1,4 m ulkoreunasta mitattuna. Tornin jalkapuiden pituus on 2,4-2,7 m, tason leveys on noin 2,3 m. Vieressä on myös tikapuut, joiden pituus on 4,4 m. Tornin osat on liitetty toisiinsa nauloilla ja rautalangalla. Hirsien paksuus on 10 tai 13 cm. (x=3556102, y=7643673)

Potero 2, 143260

Sijaitsee noin 20 m luoteeseen poterosta 1, ja sen rakenne on samanlainen. Kuopan koko on 2,1 m x 2 m ja syvyys noin 80 cm. Sisällä on hirsikehikko, vallit on tehty kivistä ja vallin ulkopuolella on myös hirsiiä. Poteron koilliskulmasta lähtee juoksuhauta pohjoiseen, se on noin 9 m pitkä, metrin levyinen ja noin 60 cm syvä. (x=3556080, y=7643676)

Korsu 2

Poteroiden 1 ja 2 takana noin 50 m päässä alarinteessä on korsujäännös, se on noin 4-5 m harjanteen

korkeinta kohtaa alempana, rinne kohoaa jyrkästi lounaaseen. Korsu on kooltaan 5,2 m x 4,2 m ja siinä on ollut ainakin viisi maanpinnan yläpuolista hirsikertaa. Oviaukko on pohjoisseinällä, sen leveys on noin 70 cm, ja siihen johtaa oja. Seinät on tehty kuorimatamista ja varaamattomista pyöröhirsistä, nurkissa on kaksipuoleiset koirankaulasalvokset. Sisäseinät on vuorattu pareillä, jotka on naulattu kiinni. Kaikilla paitsi pohjoisseinällä on valoaukot, jotka levenevät ulospäin. Niiden leveydet ovat noin 40 cm. Kattohirsiiä on säilynyt, niiden päällä kasvaa jäkälää ja sammalia. Ilmeisesti se on ollut tasakatto. Koillisnurkka on lähes kiinni siirtolhkareessa. Korsun sisällä ja ympäristössä on runsaasti säilykepurkkeja ja muuta metalliromua. (x=3556127, y=7643712)

#### Korsu 3, 143265

Sijaitsee noin 50 m itäkaakkoon korsusta 2. Pohjoinen-etelä -suuntainen, kooltaan 3,8 m x 3,1 m ja noin 90 cm syvä. Kuoppa reunoissa on hirsiiä ja pystylautoja, sitä ympäröi kiviset vallit. Kulkuaukko on pohjoisseinällä, sen viereisessä vallissa on suuria kiviä. Vallien leveys on noin metrin ja noin 70 cm korkea. Ympäröivissä puissa on piikkilangan pätkiä. (x=3556174, y=7643693)

#### Korsu 4?, 143266

Mahdollinen korsu, kooltaan 5,6 m x 4,4 m. Kuopan syvyys on noin 40 cm, sen reunoissa on ehkä yhdet hirret. Kuopassa on metalliromua. (x=3556208, y=7643703)

Korsun itäpuolella noin 5 m päässä on pieni tasoitettu alue, lähinnä muodoltaan renkaan segmentti. Sen pinta on hiekkaa, jonka alla on kiviä.

#### Hirsikehikko, 143267

Pieni hirsikehikko, noin 8 m kaakkoon edellisestä. Pyöröhirsistä tehty rakennelma, kooltaan 1,4 m x 1,4 m. Hirret pienenevät ylöspäin, rakenteeseen on käytetty ehkä vain yksi puu. Yläpuoliset koirankaulasalvokset nurkissa. Päällä on pienistä pyöröpuista tehty rakennelma. Alla ei näyttäisi olevan kuoppaa. (x=3556214, y=7643696)

#### Korsu 5, 143277

Yksittäinen korsu Virtaniementien varressa, tien reuna-alueella. (x=3556305, y=7643586)

#### Korsu 6, 143279

Alueen länsiosassa, kallion lähellä. Monttu on reunustettu hirsillä, koko 3 m x 3,1 m. Ympärillä on kiviset vallit, jotka ovat noin 35 cm korkeat. Koko vallien ulkopuolelta 4,6 m x 3,7 m. Luode-kaakko -suuntainen, kulkuaukko luoteispäässä. Läheisessä puussa on piikkilankaa. (x=3555844, y=7643791)

#### Täytetty juoksuhauta 2

Korsun 6 pohjoispuolella. Juoksuhauta on täytetty kivillä ja maalla, se erottuu kivisenä väylänä. Haudan varrella on poteroita jotka on myös täytetty. (x=3555839, y=7643819)

#### Potero 3, 143285

Länteen päin johtavan tien eteläpuolella, siitä noin 3 m päässä. T-muotoinen potero, jonka seinissä on hirsirakenteet. Poikkiviiva on 4 m ja pystyviiva 2,5 m pitkä, ojat ovat noin metrin levyisiä ja 55 cm syviä. Pohjalla on peltiromua. (x=3555883, y=7643839)

#### Korsu 6

Kivisten vallien reunustama kuoppa, kooltaan 3 m x 3,1 m. Vallien korkeus noin 35 cm ja koko niiden ulkopuolelta 3,7 m x 4,6 m. Kaakko-luode -suuntainen. Oviaukko luoteessa. Läheisessä puussa on piikkilankaa.



#### Korsu 7

Hirsillä vuorattu kuoppa, kooltaan 3,2 m x 2,5 m, ja noin 80 cm syvä. Reunoilla leveät kivivallit, joiden ulkopuolelta rakennelman koko on 4,4 m x 4,3 m. Oviaukko alarinteen puolella, kamanat ja osa ovesta on säilynyt, samoin saranat. Oven sisäpinnalla on päleistä punottu ristikko joka on naulattu oveen kiinni. Ovelle johtaa kapea ura. Vallin vieressä on savuhormin pätkiä. (x=3555886, y=7643800)

#### korsu 8

Korsun monttu, jossa kahdella seinällä on hirsii havaittavissa. Montun koko on 4,4 m x 4,2 m, kulkuaukko on pohjoisreunassa.

#### Korsu 9

Korsun monttu, tasainen alue, jossa ei juurikaan ole kasvillisuutta. Matalat, teräväreunaiset hiekkavallit, noin 25 cm korkeat, ei puurakenteita näkyvissä.

#### Korsu 10

Suuri tasakattoinen korsu, kattohirret ovat vielä osin jäljellä, ne on peitetty hiekalla ja kivillä. Katon päällä on paksu aluskasvillisuus ja männyn taimia. Kuoppa on kooltaan 3,7 m x 4,8 m, sen reunoilla on seitsemän hirsikertaa. Oviaukko on 90 cm leveä ja siihen johtaa metrin levyinen kaivanto. Korsun vieressä on metalliromua, ja noin 15 m luoteeseen siitä on suuri galvanoidun aaltopellin kappale, jossa on kiinni kaksi C-muotoista rautaosaa.

#### Korsu 11

Korsun monttu on kooltaan 2,4 m x 1,7 m, sen reunoissa on pyöröhirret, joiden sisäseinät on veistetty/sahattu tasaisiksi. Hirsii on ainakin 6 kertaa, ja nurkissa on salvokset. Kuopan syvyys on 70-90 cm vallien päältä mitattuna, vallit ovat hiekkaa ja kiveä. Oviaukon reunoissa hirsien välissä on lohenvyrstöliitoksella liitetyt lyhyet puun palat. Oviaukolle johtava kaivanto on noin 90 cm leveä ja 50 cm syvä. Korsussa on liimalevyn kappaleita ja vaakalautainen ovi joka vaikuttaa liian suurelta korsuun.

Noin 3 m koilliseen on toinen korsu, se on lähes itä-länsi -suuntainen. Montun reunoissa on hirret, se on 2,5 m leveä ja 3,6 m pitkä, lisäksi oviaukolle johtava kaivanto on noin 1,5 m pitkä. Vallien ulkopuolelta mitattuna rakennelman koko on 9 m x 4,6 m.

#### Potero 4

Puulla reunustettu monttu, kooltaan 2,2 m x 1,4 m ja syvyys noin 80 cm. Reunoissa on pientä pyöröpuuta, jotka on kiinnitetty suurilla nautoilla. Pohjois-etelä -suuntainen. Ympäristössä on metalliromua. Poterosta nelisen metriä pohjoiseen on suuriin mäntyihin ja yhteen tolppaan kiinnitettyä piikkilankaa noin 1,5 m korkeudella. Aita on suunnilleen itä-länsi suuntainen ja noin 15 m pitkä. (x=3555969, y=7643877)

#### Poterot 5-7

Sijaitsevat noin 12 m luoteeseen edellisestä, matalan kivisen nyppylän reunoissa ja päällä. Niiden ampumasuunta on kaakkoon. Poterot on pääasiassa kivistä kasattuja valleja, osaa on myös kaivettu. Ne ovat vierekkäin parin metrin välein toisistaan. (x=3555992, y=7643892)

#### Poterot 8-11

Sijaitsevat pienen kumpareen reunassa noin 10 m matkalla. Pääosin kivistä koottuja valleja, jotka ovat noin 70-90 cm korkeita ja hieman yli metrin pituisia ja levyisiä. (x=3556005, y=7643882)

### Rakennelma 1

Paikalla on muutama samansuuntainen pyöröhirsi ja poikittainen hirsi, mahdollisesti paikalla on ollut purettu/tuhoutunut rakennus. Vieressä on säilytyslaatikon kappale. Se koostuu kahdesta pystylistalla yhdistetystä laudasta. Sen reunassa on neljä ruuveilla kiinnitettyä nahkahihnaa, joissa on rautasoljet. Kappale on 168 cm pitkä ja 25 cm leveä, se on maalattu toiselta puolelta tumman harmaalla tai vihreänharmaalla maalilla. (x=3556013, y=7643862)

### Kivivalli

Sijaitsee aivan tien vieressä. Kivivalli on 6,5 m pitkä ja suurimmallaan 1,4 m leveä. Korkeus vaihtelee 55-90 cm välillä. Kivien alla, sekä osin sivuilla ja päissä on pyöröhirsiä, joissa on salvoksia. Valli on keskeltä korkein ja madaltuu päihin. Vallin päässä on kuoppa, 1,1 m leveä ja 50 cm syvä. Kuoppa on aivan tien ojan vieressä. (x=3555986, y=7643958)

### Potero 12

Matala potero noin 15 m Paksunimeen johtavan tien eteläpuolella, ympäristöä korkeamman harjanteen reunassa. Luode-kaakko -suuntainen, 2 m pitkä ja 80 cm leveä. Kolmella sivulla on noin 90 cm leveät kivivallit jotka ovat noin 20 cm korkeat.

### Kämppä 1

Kaarevaseinäinen lautarakennus joka sijaitsee matalassa suppamaisessa syvennyksessä. Se on kooltaan 4,7 m x 4,1 m, seinät on tehty noin 1 cm paksuista laudoista, joita on naulattu viisi päällekkäin, niin että ne kaareutuvat noin 20-25 cm 3,6 m matkalla. Laudat ovat noin 5 cm leveitä ja seinien korkeus on noin 1,5 m, yksi seinä on vain noin puoli metriä korkea. Nurkissa on pystypaalut, joihin seinälaudat on naulattu kiinni. Seinien sisäpuolella on myös muutamia pystytukia ja paikoin kiinni naulattuja päreitä. Itäseinällä on oviaukko, se on 1,3 m korkea ja 0,6 m leveä. Länsiseinällä on ikkuna-aukko, kooltaan 50 cm x 25 cm. Rakennuksen viereisessä männyssä noin 3 m korkeudella on laudan pätkään kiinnitetyt kaksi metallitappia. Samanlaisia tappeja on lähellä maassa ja niissä on vielä kiinni eristeet. Eli rakennukseen on ollut kiinteä puhelinyhteys.

### Korsu 16

Kohtalaisen hyvin säilynyt korsu, jossa on katto osin jäljellä. Sijaitsee soisen alueen reunassa. Se on kooltaan 3,5 m x 2,7 m, ja valmistettu varaamattomista ja kuorimattomista pyöröhirsistä, joiden sisäseinät on sahattu tasaisiksi. Sisäseiniin on kiinnitetty ristiin punottuja päreitä. Hirsien välissä on kangasta tilkkeenä. Maan päällä on neljä hirsikertaa jäljellä ja nurkissa on sahalla tehdyt kaksipuoliset koirankaulasalvokset. Katosta on säilynyt noin kolmannes. Korsussa on ollut loiva harjakatto, joka on tehty lankuista. Sen alla on ollut hirsistä tehty tasakatto, jonka päällä näyttää olleen kattohuopaa, ja joka on peitetty hiekalla ja kivillä. Tasakaton reunoilla on ollut pyöröpuut, joihin harjakatto on naulattu kiinni. Oviaukko on pohjoisseinällä, sen reunoissa lautakarmit. Pari metriä oven edessä on epämääräisen muotoinen kasa kiviä, todennäköisesti ne on kaivettu kuopasta. Kasan halkaisija on noin 2 m ja korkeus noin 40 cm. (x=3556252, y=7644038)

Korsusta noin 20 m pohjoiseen on öljytynnyrin katkelma, jonka kannessa lukee: POUURES / CRE / OIL.

### Kämppä 2

Korsusta 16 noin 27 m kaakkoon. Lähes itä-länsi -suuntainen rakennelma, jossa on jäljellä vain pari aluskasvillisuuden peittämää hirsikertaa. Sisäseinät on sahattu tasaisiksi. Sisällä kasvaa tiheästi pieniä mäntyjä ja koivuja. Kämppä on kooltaan 7,3 m x 6,3 m.

**Aita**

Kämpästä länteen päin on aidan jäänteet, joka on osin pystyssä. Siitä on säilynyt tolppia, jotka ovat 2,6 m korkeita, niiden välissä on 7-8 riukua. Osat on kiinnitetty toisiinsa suurilla nauloilla. Paikoin aidan rakenne on kevyempi. Aidan länsireunassa on mahdollisen juottokaukalon jäänteet. Sen reunoissa on tukevat tolpat, laidat ja pohja on tehty lankuista. Kaukalo on kahdessa osassa, pitempi osuus on 5,7 m pitkä, väli on 60 cm ja toinen osa on 2,5 m pitkä. Mahdollisesti kyseessä on hevosten tai muulien aitaus.

Aidan vieressä havaittiin kolme teräsvannetta. Näistä suurin on puurakenteisen pyörän kehä, halkaisijaltaan 110 cm ja 10 cm leveä. Sen kehällä on seitsemän naulanreikää, joista osassa on naulat paikoillaan. Kaksi pienempää ovat halkaisijaltaan 63 cm ja niiden poikkileikkaukset ovat I ja U malliset.

**Metalliromua**

Aidan länsipuolella havaittiin lisää metalliromua, mm. kahdeksan kappaletta tynnyrin kansia, joista yhdessä on teksti:

R 1942

W

Kraftstoff 200 l

Feuergefährlich

***Kohteen rajaus***

Kohde rajautuu havaittujen rakenteiden perusteella.

***Tulkinta***

Saksalaisten toisen maailmansodan aikainen asemapaikka.

***Lisätietoja******Toimenpiteet******Tarkastukset***

**Viranomais-  
rekisterinro:**

**Kunto:** 2 Keskinertainen

**Arvotus:** 8 Muu suojeluarvo

**Olotila:** 2 Ei käytössä

**Kohteen  
suojaus:** 9 Muu suojeluarvo

**Selitys:**

**Selitys:**

**Ympäristön  
suojaus:**

0 Ei määritelty

**Selitys:**




Korsu 2 sijaitsee harjanteen takana, kuvattu etelään.



Pesäke 1 sijaitsee harjanteen päällä, korsun 2 lähellä, kuvattu kaakkoon.



Kivillä täytetty potero 1, kuvattu etelään.



Kaarevaseinäisen kämpä 1 kuvattuna itään.

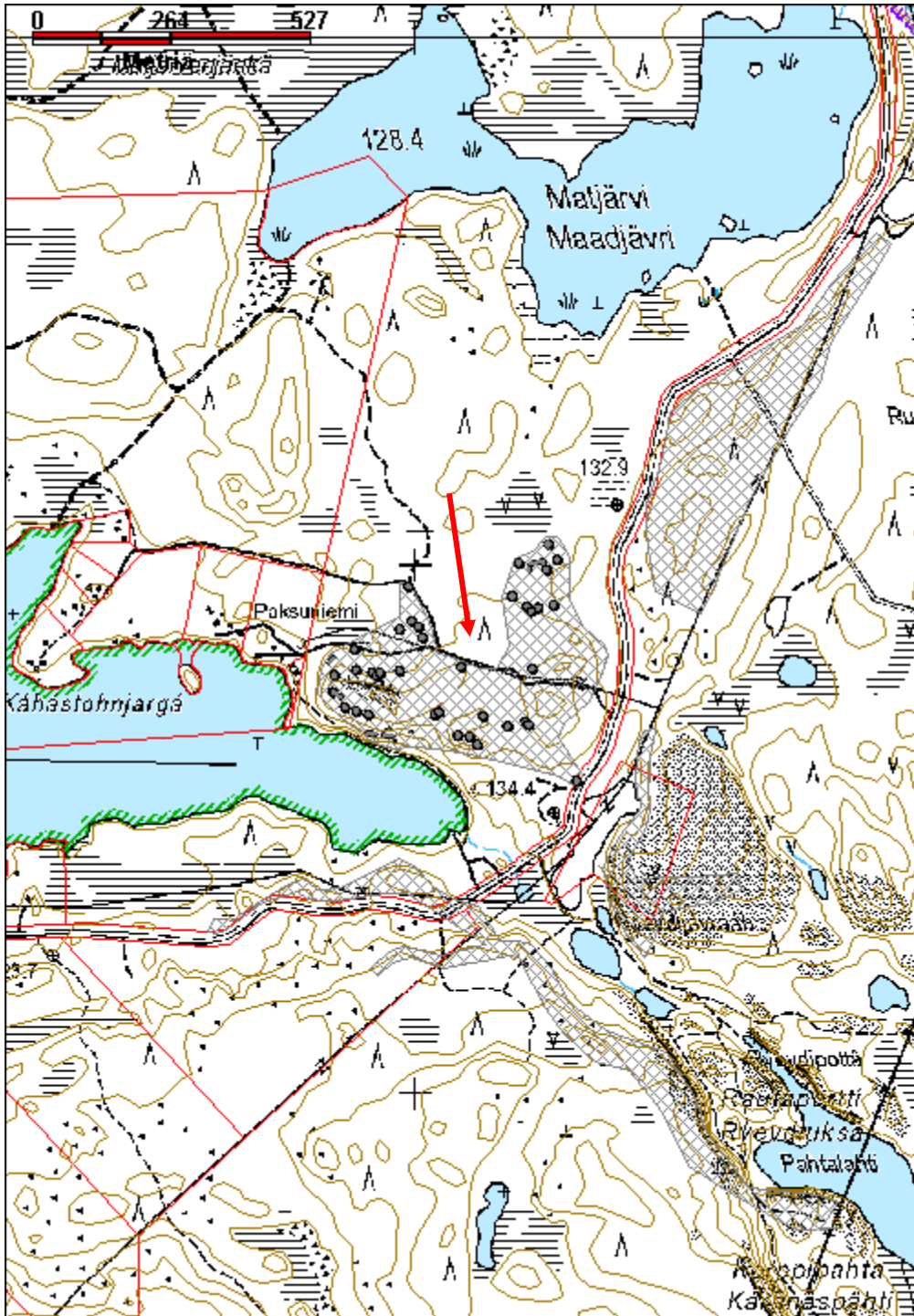


Korsu 16 kuvattuna länteen.



Korsu 7 ovi on päällystetty päreristikolla.

|                      |                                |                    |  |
|----------------------|--------------------------------|--------------------|--|
| <b>Kohdetyyppi:</b>  | 5 Puolustusvarustukset         | <b>Copyright:</b>  | © <i>Metsähallitus</i> 2008<br>© <i>Maanmittauslaitos 1/MML/08</i> |
| <b>Koordinaatit:</b> | X 7643816, Y 3556089,<br>Z 125 | <b>Mittakaava:</b> | 1:10000  |



| <b>Palokotavaara lentokone jäännös</b>   |                                | <b>MH-tunnus: 140681</b>   |                            |
|--|--------------------------------|----------------------------|----------------------------|
| <b>Kohdetyyppi:</b>  | 99 Muu/määrittelemätön         | <b>Haltija:</b>            | 198 Metsätalous Ylä-Lappi  |
| <b>Ajoitus:</b>  | 7119 Toinen maailmansota       | <b>Ylläpitäjä:</b>         | 198 Metsätalous Ylä-Lappi  |
| <b>Rakentamisvuosi:</b>  |                                | <b>Kunta:</b>              | 148 Inari                  |
| <b>Lukumäärä:</b>  | 1                              |                            |                            |
| <b>Koordinaattiselitys:</b>  |                                | <b>Geometria tuotettu:</b> | 4 Gps-mittaus, korjaamaton |
| <b>Koordinaatit:</b>   | X 7642968, Y 3572283,<br>Z 200 | <b>Löydöt:</b>             |                            |
| <b><i>Taustatiedot</i></b>   |                                |                            |                            |
| SutiGis-havainto   |                                |                            |                            |
| <b><i>Ympäristön kuvaus</i></b>  |                                |                            |                            |
| Kohde sijaitsee rajavyöhykkeellä Itäisen Palokotajärven itäpuolisen vaaran etelärinteellä, aivan raja-aidan vieressä. Maaperä on kivinen. Paikalla kasvaa suuria petäjiä, joissa osassa on palokoroja, sekä paikoin varsin tiheää taimikkoa ja muutamia koivuja. Aluskasvillisuus on sammalia, jäkäliä, puolukkaa, mustikkaa ja variksenmarjaa.  |                                |                            |                            |
| <b><i>Kohteen kuvaus</i></b>   |                                |                            |                            |
| Lentokoneen törmäyspaikka ja koneen kappaleita on näkyvissä rinteessä. Törmäyksen aiheuttama kuoppa on varsin matala, mikä johtuu kivisestä maaperästä. Kuoppa on kooltaan lähinnä L-muotoinen, kooltaan noin 8 m x 9 m ja alle metrin syvyinen. Sen kohdalla on vain paikoin aluskasvillisuutta. Kone näyttää syöksyneen maahan jyrkässä kulmassa koska lähistöllä olevat puut eivät ole pahemmin vaurioituneet. Itse koneesta on jäljellä alumiinisia runkopaneelien ja siipien osia, sekä teräksisiä rungon osia ja levyjä. Runkopelleissa on jäljellä vihreää ja ruskeaa maalia. Lisäksi tallella on noin 11 m paksu ohjaajaa suojaanut panssarilevy, kannustelineen katkelma sekä moottorin osia, muun muassa alumiinisia mäntiä, sekä lyijyinen akun kennosto. Törmäyspaikan vieressä on kelo jossa on useita viiltoja ja yhä kiinni olevia metallipaloja, lisäksi osassa läheisistä puista on merkkejä niihin osuneista sirpaleista. Koneen kappaleita löytyi noin 110 m x 50 m kokoiselta alueelta. Jäännöksiä on varsin vähän, joten osa koneen osista on epäilemättä viety pois. |                                |                            |                            |
| <b><i>Kohteen rajaus</i></b>   |                                |                            |                            |
| Kohde rajautuu havaittujen koneen jäännösten perusteella.  |                                |                            |                            |
| <b><i>Tulkinta</i></b>   |                                |                            |                            |
| Toisen maailmansodan aikainen Iljushin Il-2 Sturmovik maataistelukoneen putoamispaikka.  |                                |                            |                            |
| <b><i>Lisätietoja</i></b>  |                                |                            |                            |
| Todennäköisesti sama kone on mainittu teoksessa: Hannu Valtonen 2009, s. 276. Hylkyretkiä pohjolaan. Teoksessa putoamispaikaksi on annettu Siikavaara, ja koneen olisi ampunut alas saksalaisten Mustolaan sijoitettu ilmantorjunta 30.10.1944. Koneen hylkyä on myöhemmin tuhottu putkipanoksella ja alueen yli on kulkenut kulo. Kohde on tarkastettu vuonna 1972. Kirjassa annettu kuvaus vastaa havaintoja paikalla.   |                                |                            |                            |

**Toimenpiteet****Tarkastukset**

Tila: 3 Toteutettu Laji: 6 Suojeluarvojen tarkastus Tarkastusvuosi: 2011  
 Tarkastuspvm: 21.9.2011 Tarkastaja: J.-P. Joonas  
 Kuvaus: KMO-kulttuuriperintöinventointi, Ivalon koillispuolinen metsätalousalue

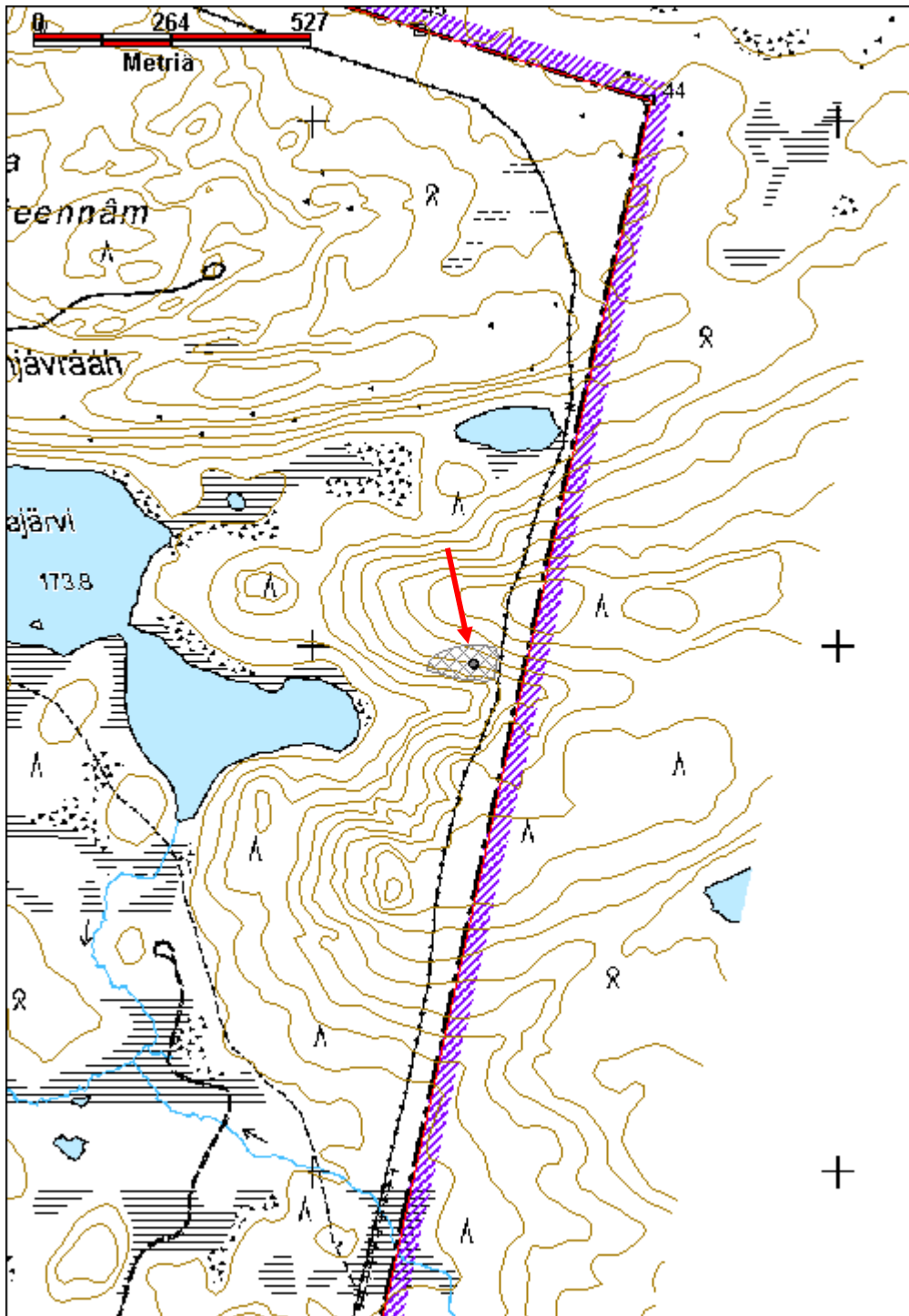
**Viranomais-  
rekisterinro:****Kunto:** 3 Huono**Olotila:** 2 Ei käytössä**Arvotus:** 8 Muu suojeluarvo**Kohteen  
suojaus:** 9 Muu suojeluarvo**Selitys:****Selitys:****Ympäristön  
suojaus:**

0 Ei määritelty

**Selitys:**

Lentokoneen kannuspyörä ja siiven osa.

|                      |                                |                    |  |
|----------------------|--------------------------------|--------------------|--|
| <b>Kohdetyyppi:</b>  | 99 Muu/määrittelemätön         | <b>Copyright:</b>  | © <i>Metsähallitus</i> 2008<br>© <i>Maanmittauslaitos 1/MML/08</i> |
| <b>Koordinaatit:</b> | X 7642968, Y 3572283,<br>Z 200 | <b>Mittakaava:</b> | 1:10000  |





**Paloselkä neuvostosotilaan hauta**

MH-tunnus: 141225

|                         |                          |                    |                           |
|-------------------------|--------------------------|--------------------|---------------------------|
| <b>Kohdetyyppi:</b>     | 3 Hautapaikat            | <b>Haltija:</b>    | 198 Metsätalous Ylä-Lappi |
| <b>Ajoitus:</b>         | 7119 Toinen maailmansota | <b>Ylläpitäjä:</b> | 198 Metsätalous Ylä-Lappi |
| <b>Rakentamisvuosi:</b> |                          | <b>Kunta:</b>      | 148 Inari                 |
| <b>Lukumäärä:</b>       | 1                        |                    |                           |

|                             |                                |                            |                            |
|-----------------------------|--------------------------------|----------------------------|----------------------------|
| <b>Koordinaattiselitys:</b> |                                | <b>Geometria tuotettu:</b> | 4 Gps-mittaus, korjaamaton |
| <b>Koordinaatit:</b>        | X 7629976, Y 3539010,<br>Z 149 | <b>Löydöt:</b>             |                            |

***Taustatiedot***

Merkitty peruskarttaan muistomerkkinä, mainittu Lapin kulttuuriympäristöt tutuksi rakennustietokannassa, myös SutiGis-havainto.

***Ympäristön kuvaus***

Kohde sijaitsee Paloselän lounaisosassa, lähellä Jollusjokea. Kaakon puolelta kulkee sähkölinja. Paikalle johtaa metsäautotie. Haudan alueelta pintakasvillisuus on poistettu, siinä kasvaa pieniä puolukanvarpuja. Hauta sijaitsee tasaisella alueella, josta rinne viettää lounaaseen, joelle päin. Ympäristössä on mäntyvaltaista sekametsää, seassa koivuja ja kuusia. Aluskasvillisuus on sammalia, variksenmarjaa, mustikkaa ja puolukka sekä jäkäliä, joita on erityisesti haudan vieressä.

***Kohteen kuvaus***

Graniittinen hautakivi johon on kirjoitettu "Tähän on haudattu 1 neuvostosotilas", alla sama venäjäksi. Haudan alue on rajattu puilla ja pintakasvillisuus on poistettu. Puut ovat jo osin maatumassa.

***Kohteen rajaus***

Kohde rajautuu havaittujen rakenteiden perusteella.

***Tulkinta***

Toisen maailmansodan aikainen hautapaikka.

***Lisätietoja***

Kohdetta ylläpitää Suomi-Venäjä -seura.

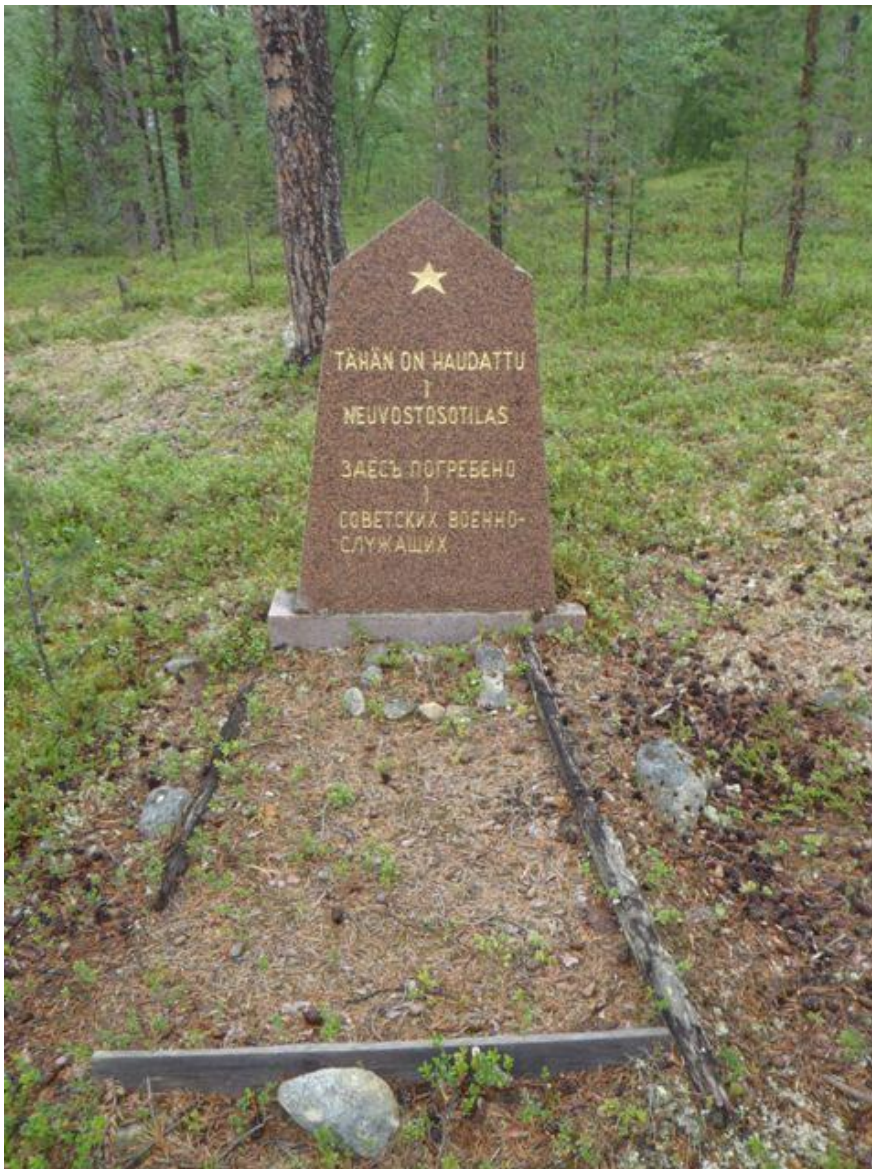
***Toimenpiteet******Tarkastukset***

Tila: 3 Toteutettu Laji: 6 Suojeluarvojen tarkastus Tarkastusvuosi: 2011

Tarkastuspvm: 1.7.2011 Tarkastaja: J.-P. Jona

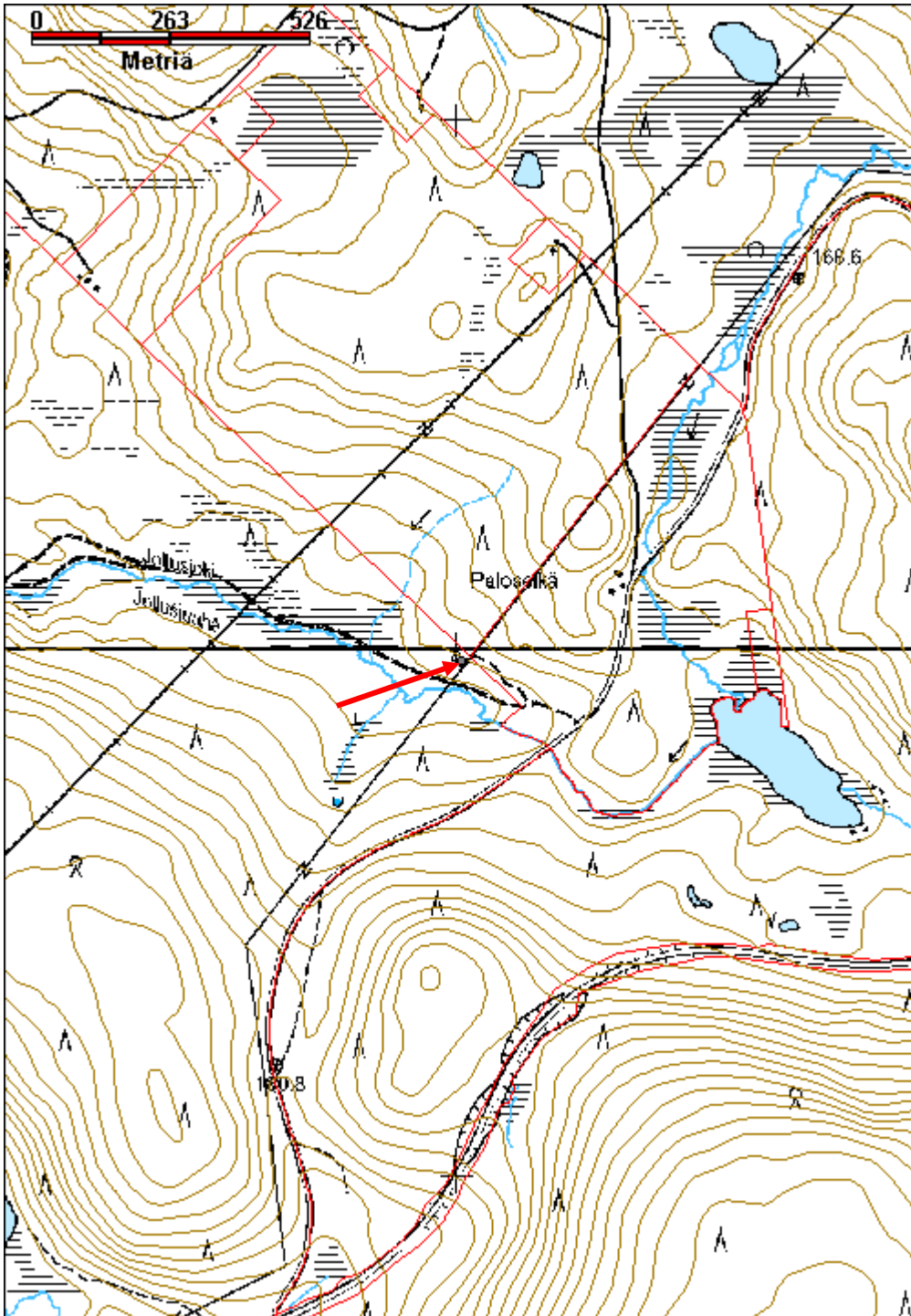
Kuvaus: KMO-kulttuuriperintöinventointi, Ivalon koillispuolinen metsätalousalue

|                                      |                   |                             |                   |
|--------------------------------------|-------------------|-----------------------------|-------------------|
| <b>Viranomais-<br/>rekisterinro:</b> |                   | <b>Kunto:</b>               | 1 Hyvä            |
| <b>Arvotus:</b>                      | 8 Muu suojeluarvo | <b>Olotila:</b>             | 2 Ei käytössä     |
| <b>Selitys:</b>                      |                   | <b>Kohteen<br/>suojaus:</b> | 9 Muu suojeluarvo |
|                                      |                   | <b>Selitys:</b>             |                   |
| <b>Ympäristön<br/>suojaus:</b>       | 0 Ei määritelty   |                             |                   |
| <b>Selitys:</b>                      |                   |                             |                   |



Neuvostosotilaan hauta kuvattuna luoteeseen.

|                      |                                |                    |  |
|----------------------|--------------------------------|--------------------|--|
| <b>Kohdetyyppi:</b>  | 3 Hautapaikat                  | <b>Copyright:</b>  | © <i>Metsähallitus</i> 2008<br>© <i>Maanmittauslaitos 1/MML/08</i> |
| <b>Koordinaatit:</b> | X 7629976, Y 3539010,<br>Z 149 | <b>Mittakaava:</b> | 1:10000  |



**Petäjänkuorimavaara ilmavalvontatorni jäännös**

MH-tunnus: 141135

|  |                                |                            |                            |
|--|--------------------------------|----------------------------|----------------------------|
| <b>Kohdetyyppi:</b>  | 5 Puolustusvarustukset         | <b>Haltija:</b>            | 198 Metsätalous Ylä-Lappi  |
| <b>Ajoitus:</b>  | 7119 Toinen maailmansota       | <b>Ylläpitäjä:</b>         | 198 Metsätalous Ylä-Lappi  |
| <b>Rakentamisvuosi:</b>  |                                | <b>Kunta:</b>              | 148 Inari                  |
| <b>Lukumäärä:</b>  | 2                              |                            |                            |
| <b>Koordinaattiselitys:</b>  |                                | <b>Geometria tuotettu:</b> | 4 Gps-mittaus, korjaamaton |
| <b>Koordinaatit:</b>   | X 7635790, Y 3546189,<br>Z 200 | <b>Löydöt:</b>             |                            |
| <b>Taustatiedot</b>  |                                |                            |                            |
| SutiGis-havainto.  |                                |                            |                            |
| <b>Ympäristön kuvaus</b>   |                                |                            |                            |
| Petäjänkuorimavaara sijaitsee Sarmijärven länsipuolella ja ilmavalvontatorni on sen korkeimmalla kohdalla. Alueella kasvaa harvakseltaan mäntyjä ja jonkin verran koivuja. Korsun vieressä kasvaa taimia. Aluskasvillisuus on sammalia, jäkäliä, puolukkaa ja variksenmarjaa. Maaperä on kivistä moreenia  |                                |                            |                            |
| <b>Kohteen kuvaus</b>  |                                |                            |                            |
| Paikalla on ilmavalvontatornin ja korsun jäänteet.   |                                |                            |                            |
| <p><b>Ilmavalvontatorni</b></p> <p>Valvontatorni on rakennettu vanhaan, suureen mäntyyn, jossa on kaksihaarainen yläosa. Puussa on kaksi tasoa, joista alempi ja suurempi on noin seitsemän metrin korkeudella, toinen taso on kolme - neljä metriä ylempänä. Tasot on tehty pyöröpuista poikkipuiden ja oksien varaan, niitä on tuettu oksien ja rungon ympärille sidotulla rautalangalla. Ylätasossa on vain pari puuta jäljellä, alempi taso näyttää lähes kokonaisuutelta. Alemmalle tasolle on johtanut tikapuut, joista on jäljellä vain puussa roikkuva katkelma toisesta sivupuusta ja yksi piena. Myös tasojen välillä on tikarakennetta jäljellä. Alempaa tasoa kannattelevat oksat ovat kaikki keloutuneita.</p> <p><b>Korsu</b></p> <p>Valvontatornista 12 m itään on pienen korsun jäänteet. Se erottuu 2,6 m x 2,3 m kokoisena kuoppana, jonka pohjalla on hirsii ja lautoja. Se on reunustettu pienillä pyöröhirsillä, joita on ainakin neljä kertaa, kehikon koko on 2,4 m x 1,3 m. Kuopan syvyys on 80–100 cm. Oviaukko on pohjoiskulmassa.</p> |                                |                            |                            |
| <b>Kohteen rajaus</b>  |                                |                            |                            |
| Kohde rajautuu näkyvien rakenteiden perustella.  |                                |                            |                            |
| <b>Tulkinta</b>  |                                |                            |                            |
| Toisen maailmansodan aikainen saksalaisten ilmavalvontatorni ja korsu.   |                                |                            |                            |
| <b>Lisätietoja</b>   |                                |                            |                            |
|  |                                |                            |                            |

**Toimenpiteet****Tarkastukset**

Tila: 3 Toteutettu Laji: 6 Suojeluarvojen tarkastus Tarkastusvuosi: 2011  
 Tarkastuspvm: 11.8.2011 Tarkastaja: J.-P. Joonas  
 Kuvaus: KMO-kulttuuriperintöinventointi, Ivalon koillispuolinen metsätalousalue

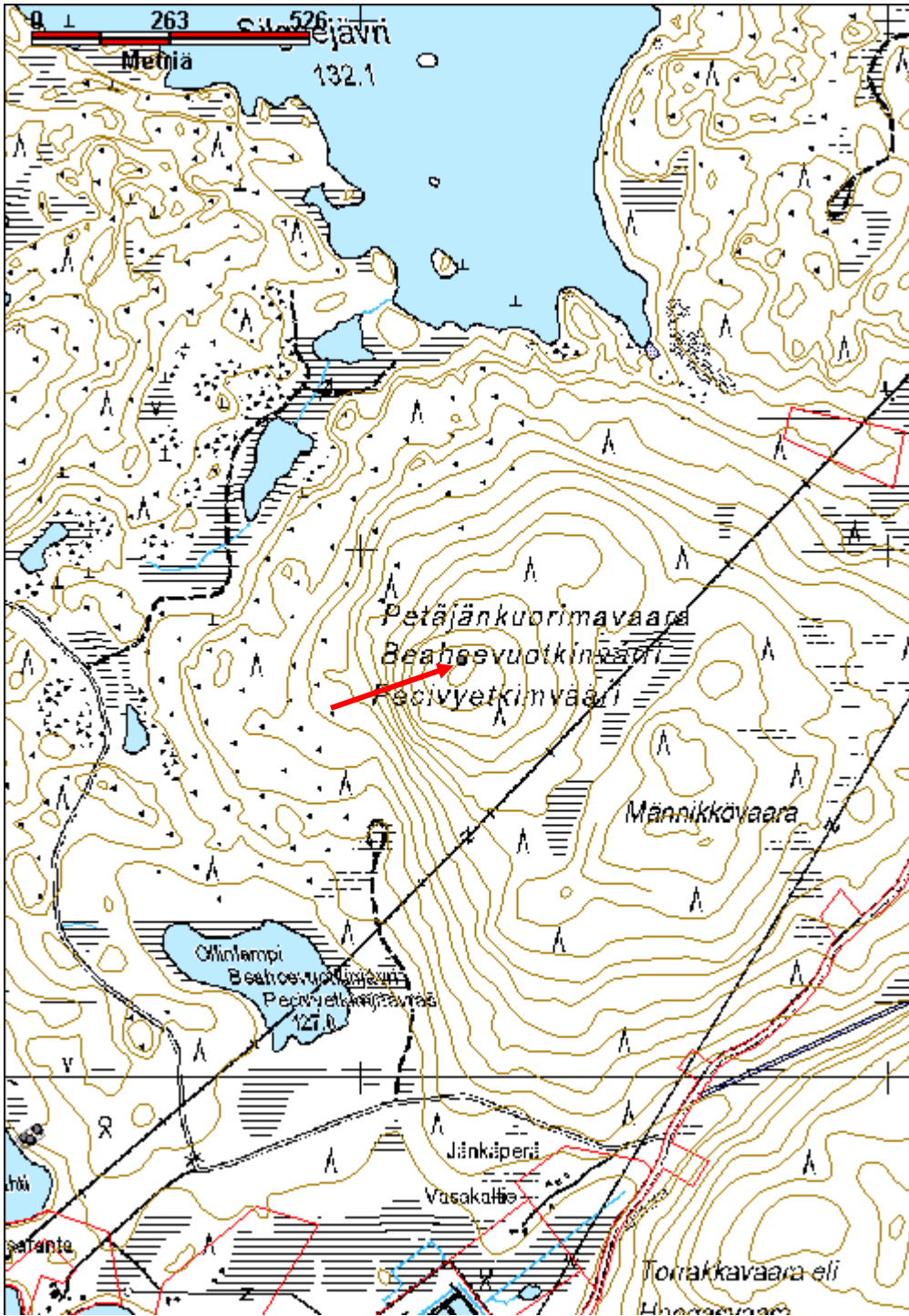
**Viranomais-  
rekisterinro:****Kunto:** 3 Huono**Olotila:** 2 Ei käytössä**Arvotus:** 8 Muu suojeluarvo**Kohteen  
suojelu:** 9 Muu suojeluarvo**Selitys:****Selitys:****Ympäristön  
suojelu:**

0 Ei määritelty

**Selitys:**

Puussa on kaksi tasoa, kuvattu länteen.

|                      |                                |                    |  |
|----------------------|--------------------------------|--------------------|--|
| <b>Kohdetyyppi:</b>  | 5 Puolustusvarustukset         | <b>Copyright:</b>  | © <i>Metsähallitus</i> 2008<br>© <i>Maanmittauslaitos 1/MML/08</i> |
| <b>Koordinaatit:</b> | X 7635790, Y 3546189,<br>Z 200 | <b>Mittakaava:</b> | 1:10000  |



## Pikku Matjärvi puolustusvarustus jäännös

MH-tunnus: 142948

|   |                                |                            |                            |
|---|--------------------------------|----------------------------|----------------------------|
| <b>Kohdetyyppi:</b>   | 5 Puolustusvarustukset         | <b>Haltija:</b>            | 198 Metsätalous Ylä-Lappi  |
| <b>Ajoitus:</b>   | 7119 Toinen maailmansota       | <b>Ylläpitäjä:</b>         | 198 Metsätalous Ylä-Lappi  |
| <b>Rakentamisvuosi:</b>   |                                | <b>Kunta:</b>              | 148 Inari                  |
| <b>Lukumäärä:</b>   |                                |                            |                            |
| <b>Koordinaattiselitys:</b>   |                                | <b>Geometria tuotettu:</b> | 4 Gps-mittaus, korjaamaton |
| <b>Koordinaatit:</b>  | X 7644963, Y 3556971,<br>Z 130 | <b>Löydöt:</b>             |                            |
| <b>Taustatiedot</b>   |                                |                            |                            |
| Kohde havaittiin vuoden 2011 inventoinnissa.  |                                |                            |                            |
| <b>Ympäristön kuvaus</b>  |                                |                            |                            |
| <p>Pikku Matjärven länsipuolella on kapea ja jyrkkäpiirteinen moreeniharju, jonka länsipuolella on kapea suoalue ja sen jälkeen Virtaniementie. Harjun päällä kulkee sähkölinja. Harjun laki on raivattu, mutta rinteillä kasvaa tiheähköä männikköä. Laella aluskasvillisuus jäkäliä, sammalia ja hieman varpukasveja. Pikku Matjärvestä Matjärveen virtaavan pienen puron pohjoispuolella on pieni kuolpuna, jonka itäpuolella on soinen alue. Harju katkeaa Pikku Matjärven lounaispuoliseen hiekkakuoppaan.</p>   |                                |                            |                            |
| <b>Kohteen kuvaus</b>   |                                |                            |                            |
| <p>Pikku Matjärven länsipuolisen harjanteen päällä on 17 poteroa, jotka sijaitsevat harjun itäreunan lähellä, eli niiden ampumasuunta on länteen. Poteroiden välit ovat 2-10 m. Niiden koko on noin 1,3 m x 1,2 m ja syvyys 50-80 cm. Poteroista kaivettu maa on kasattu valliksi etupuolelle ja sivuille. Eteläisin potero on hieman suurempi, se sijaitsee harjun kapeimmalla kohdalla ulottuen reunasta reunaan. Tämä potero on 2,5 m pitkä ja 1,5 m leveä ja noin 80 cm syvä. Sivuille ja etureunassa on puut. Etelästä käsin toinen potero on katettu kuorimattomilla hirsillä ja peitetty maalla. Se on kooltaan noin 2,3 m x 1,3 m. Harjanteen pohjoispäässä on kaksi kuoppaa, jotka ovat muodoltaan erilaisia, eivätkä ilmeisesti ole poteroita. Mahdollisesti ne liittyvät sähkölinjan rakentamiseen.</p> <p>Harjanteen katkaisevan puron pohjoispuolella on pieni kuolpuna, jonka päällä on kolme rakennuksen pohjaa ja reen jäännös. Kuolpunan koillispuolella, suon reunassa, on pienen korsun jäännös. Kuolpunan itäreunassa on merkkejä rautalanka-aidasta, puuhun on naulattu kiinni kolme rautalankaa päällekkäin. Langat ovat uponneet syvään puuhun. Mahdollisesti koko kuolpuna on ollut aidattu.</p> <p><b>Rakennelma 1</b></p> <p>Lähes kokonaan aluskasvillisuuden peittämä rakennuksen pohja, vain yksittäinen hirsikerta jäljellä. Kaksipuoliset koirankaulasalvokset nurkissa. Koko 7,2 m x 5,2 m. Vieressä maassa on rautalankaa. Rakennelman alueella kasvaa tiheä taimikko.</p> <p>Rakennelmasta noin 20 m luoteeseen on reen jäännös. Jalaksien kärkiosat on tehty juurakoista ja niiden pohjissa on paksut metallilevyt. Jalaksien pituus on 1,6 m ja leveys ulkoreunasta 80 cm. Mahdollisesti reki on ollut kaksiosainen, mutta maatumisen vuoksi rakenne on epäselvä. Vetoaisa on tehty raudasta.</p> |                                |                            |                            |

Rakennelmasta 1 noin 25 m pohjoiseen on toinen rakennuksen pohja, kooltaan mahdollisesti 5,8 m x 5 m. Muutamia hirsiiä on havaittavissa aluskasvillisuuden alla.

### Rakennelma 3

Sijaitsee matalassa kuopanteessa kuolpunan päällä, noin 25 m rakennelmasta 2 pohjoiseen. Paikalla on muutamia hirsiiä, joissa on koirankaulasalvokset. Rakennelman koko on ollut noin 5 m x 6 m. Sisällä on galvanoidun tynnyrin kansi, jossa on teksti WIFO ja sen alla numerot 318667.

Rakennelman 3 koillispuolella, kuolpunan jyrkän reunan alapuolella, suon reunassa, on pieni korsi. Sen kuoppa on kooltaan 1,7 m x 1,4 m ja syvyys 60 cm. Kuopan reunoissa on hirret, joiden koko on 2,5 m x 2,3 m. Kuopassa ja sen vieressä on puun kappaleita. Korsun vieressä on peltinen keitin/lamppu, jonka reunassa on teksti Nür für 0,720 er Leichtbenzin.

Korsun kohdalla kuolpunan reunalla on kaksi matalaa kivivallia, mahdollisesti ne ovat ampumapesäkkeitä.

### **Kohteen rajaus**

Kohde rajautuu havaittujen rakenteiden lähiympäristöön.

### **Tulkinta**

Poteroiden ampumasuunta on länteen, joten todennäköisesti ne ovat Neuvostoliiton sotilaiden tekemiä. Pohjoisosan rakennelmat ovat löytöjen perusteella mahdollisesti saksalaisten valmistamia.

### **Lisätietoja**

Puolustusvarustus jatkuu hiekkakuopan luoteispuolella, 142963 Matjärvi.

### **Toimenpiteet**

### **Tarkastukset**

Tila: 3 Toteutettu Laji: 6 Suojeluarvojen tarkastus Tarkastusvuosi: 2011  
Tarkastuspvm: 12.9.2011 Tarkastaja: J.-P. Joonas  
Kuvaus: KMO-kulttuuriperintöinventointi, Ivalon koillispuolinen metsätalousalue

### **Viranomais- rekisterinro:**

**Kunto:** 2 Keskinertainen

**Arvotus:** 8 Muu suojeluarvo

**Olotila:** 2 Ei käytössä

**Kohteen  
suojelu:** 9 Muu suojeluarvo

### **Selitys:**

**Selitys:**

### **Ympäristön suojelu:**

0 Ei määritelty

### **Selitys:**





Reen jäännös kuvattuna koilliseen.

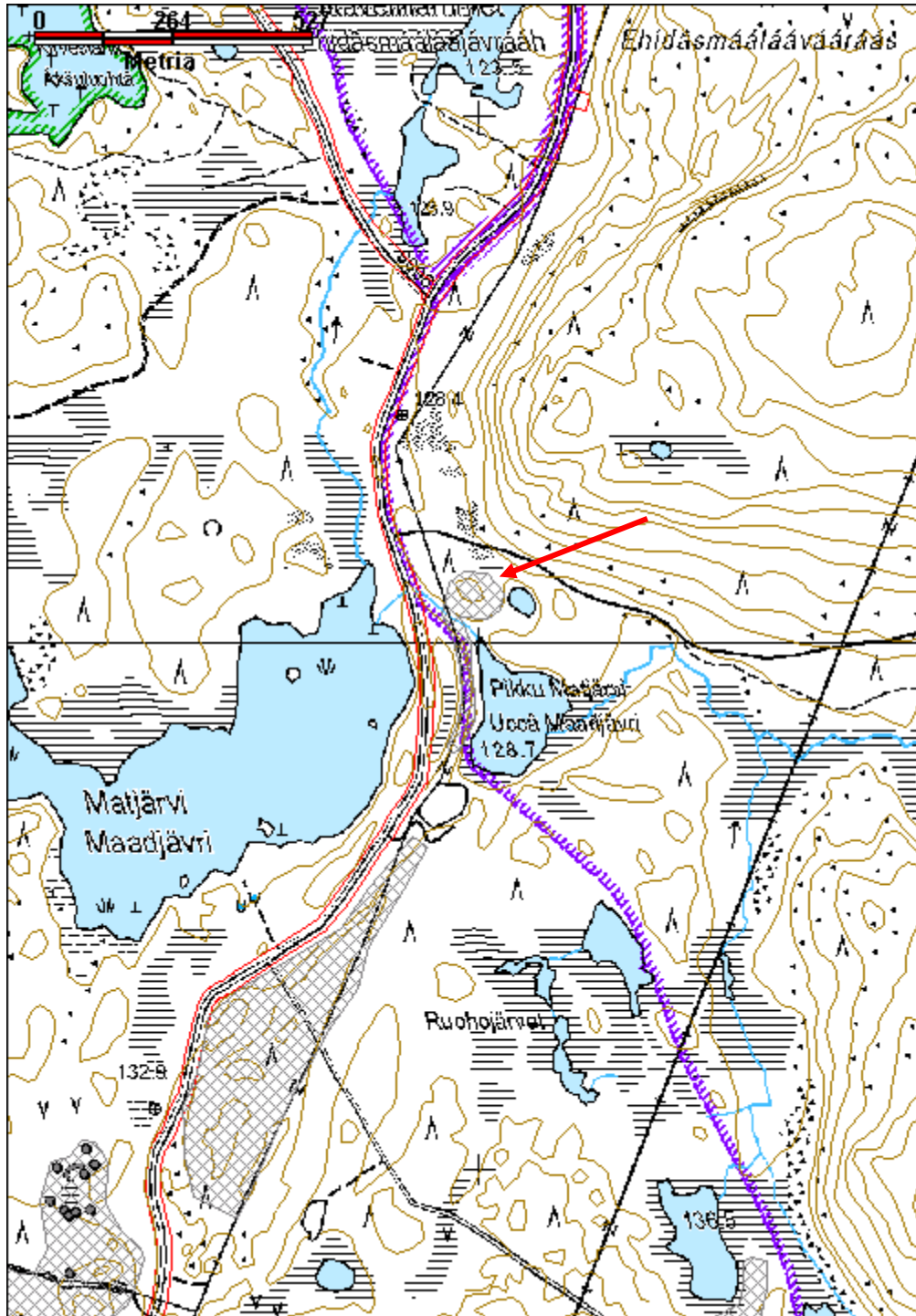


Potero kapean harjun päällä, kuvattu etelään.



Katettu potero kuvattuna länteen.

|                      |                                |                    |  |
|----------------------|--------------------------------|--------------------|--|
| <b>Kohdetyyppi:</b>  | 5 Puolustusvarustukset         | <b>Copyright:</b>  | © <i>Metsähallitus</i> 2008<br>© <i>Maanmittauslaitos 1/MML/08</i> |
| <b>Koordinaatit:</b> | X 7644963, Y 3556971,<br>Z 130 | <b>Mittakaava:</b> | 1:10000  |



|  |                          |
|--|--------------------------|
| <b>Rautaportti puolustusvarustus jäännös</b> | <b>MH-tunnus: 142967</b> |
|--|--------------------------|

|                         |                          |                    |                           |
|-------------------------|--------------------------|--------------------|---------------------------|
| <b>Kohdetyyppi:</b>     | 5 Puolustusvarustukset   | <b>Haltija:</b>    | 198 Metsätalous Ylä-Lappi |
| <b>Ajoitus:</b>         | 7119 Toinen maailmansota | <b>Ylläpitäjä:</b> | 198 Metsätalous Ylä-Lappi |
| <b>Rakentamisvuosi:</b> |                          | <b>Kunta:</b>      | 0                         |
| <b>Lukumäärä:</b>       |                          |                    |                           |

|                             |                      |                            |                            |
|-----------------------------|----------------------|----------------------------|----------------------------|
| <b>Koordinaattiselitys:</b> |                      | <b>Geometria tuotettu:</b> | 4 Gps-mittaus, korjaamaton |
| <b>Koordinaatit:</b>        | X 7643091, Y 3556368 | <b>Löydöt:</b>             |                            |

**Taustatiedot**

Eija Ojanlatva on kartoittanut kohteen kaakkoisosan vuonna 2007.

**Ympäristön kuvaus****Kohteen kuvaus**

Alueella on runsaasti pesäkkeitä, korsuja ja muutama rakennuksen pohja.

**Kohteen rajaus****Tulkinta****Lisätietoja****Toimenpiteet****Tarkastukset**

|                                |                  |                          |                  |
|--------------------------------|------------------|--------------------------|------------------|
| <b>Viranomaisrekisterinro:</b> |                  | <b>Kunto:</b>            | 2 Keskinertainen |
| <b>Arvotus:</b>                | 8 Muu suojeuarvo | <b>Olotila:</b>          | 2 Ei käytössä    |
| <b>Selitys:</b>                |                  | <b>Kohteen suojeelu:</b> | 9 Muu suojeuarvo |
|                                |                  | <b>Selitys:</b>          |                  |

|                             |                 |
|-----------------------------|-----------------|
| <b>Ympäristön suojeelu:</b> | 0 Ei määritelty |
|-----------------------------|-----------------|

|                 |  |
|-----------------|--|
| <b>Selitys:</b> |  |
|-----------------|--|

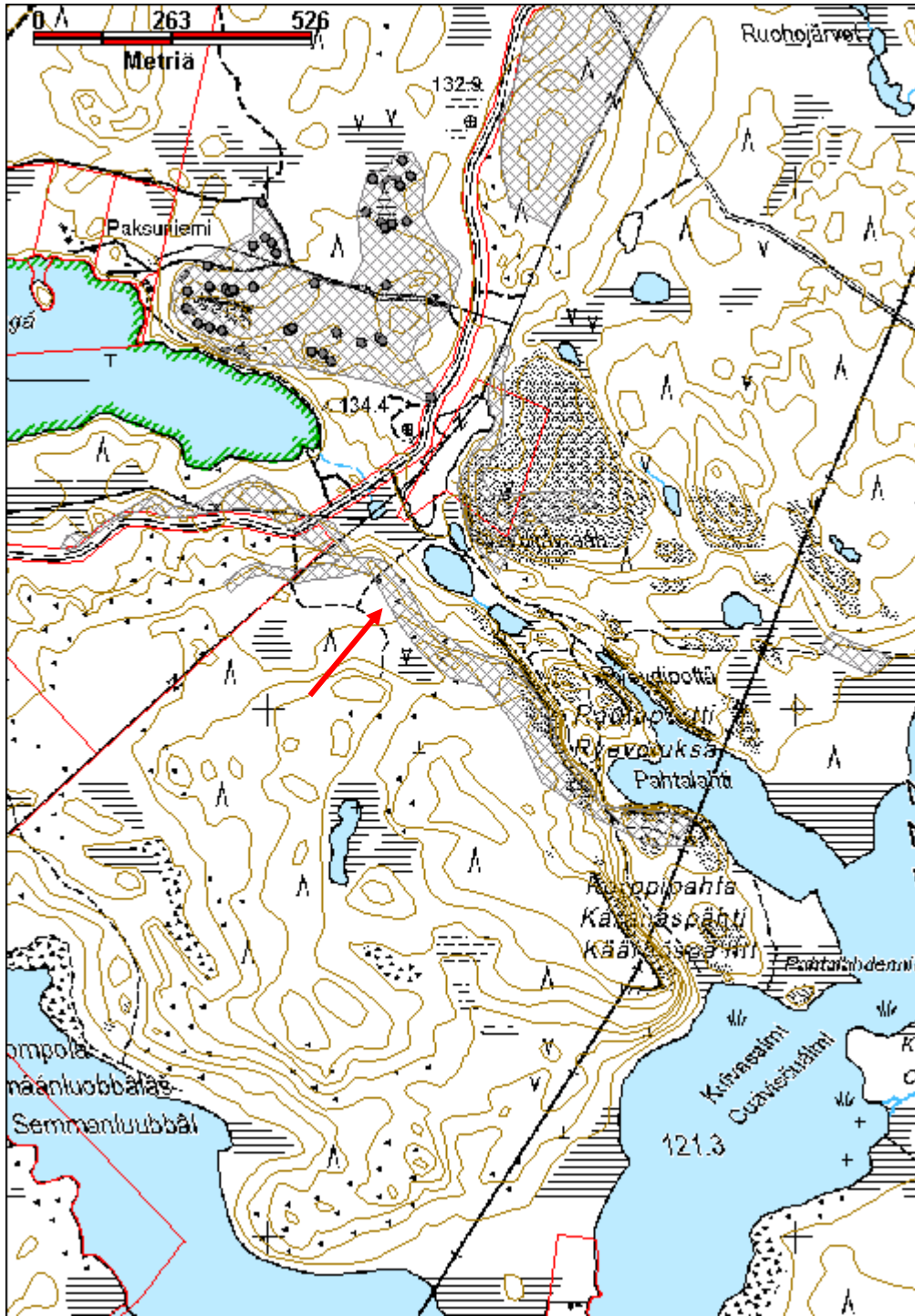


Kivistä ja hirsistä tehty potero Virtaniementien kaakkoispuolisen harjun päällä, kuvattu luoteeseen.



Yksittäinen pesäke Virtaniementien pohjoispuolella.

|                      |                        |                    |  |
|----------------------|------------------------|--------------------|--|
| <b>Kohdetyyppi:</b>  | 5 Puolustusvarustukset | <b>Copyright:</b>  | © <i>Metsähallitus</i> 2008<br>© <i>Maanmittauslaitos 1/MML/08</i> |
| <b>Koordinaatit:</b> | X 7643091, Y 3556368   | <b>Mittakaava:</b> | 1:10000  |



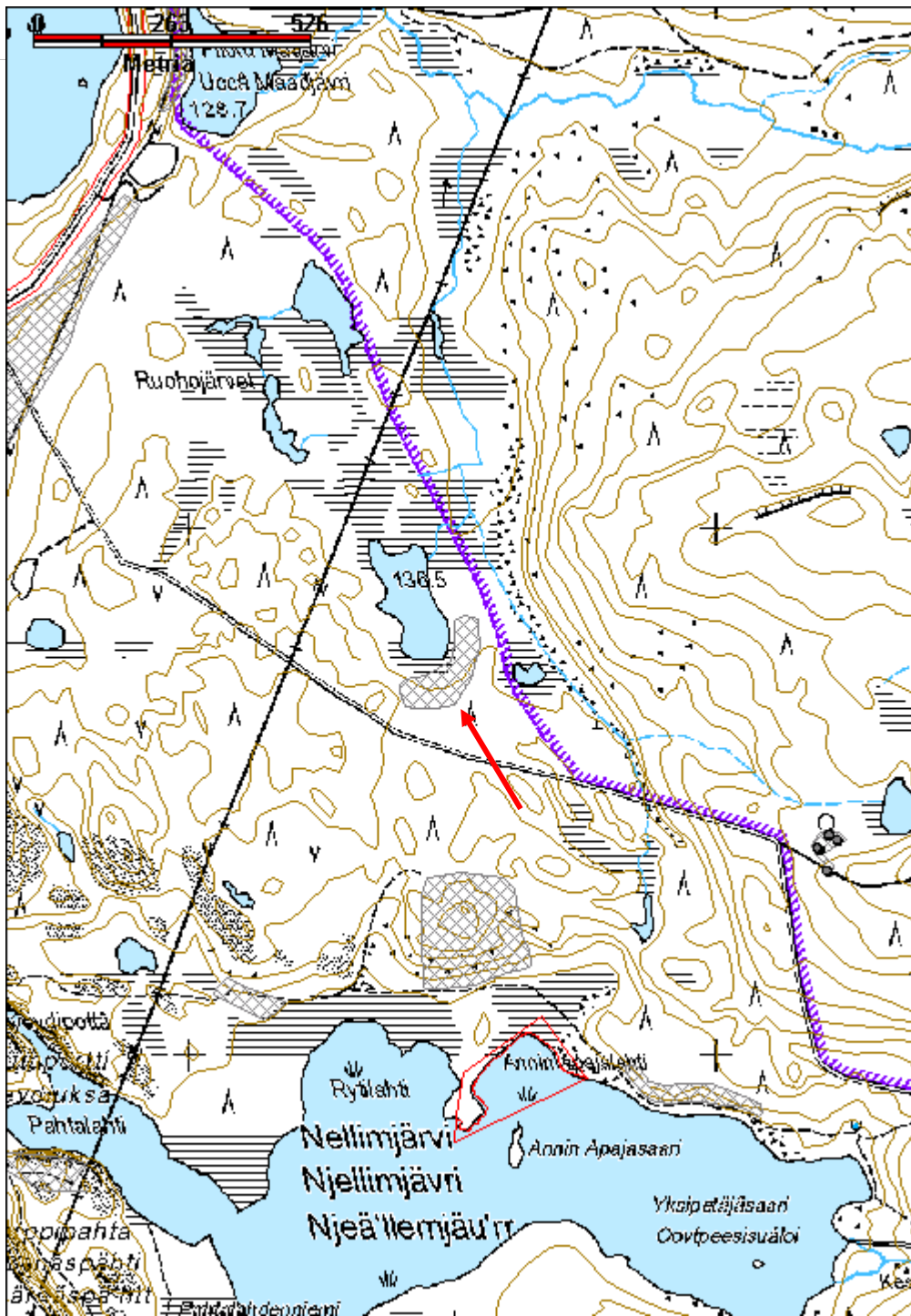
**Ruoholammet puolustusvarustus jäännös**

MH-tunnus: 143163

|   |                                |                            |                            |
|---|--------------------------------|----------------------------|----------------------------|
| <b>Kohdetyyppi:</b>   | 5 Puolustusvarustukset         | <b>Haltija:</b>            | 198 Metsätalous Ylä-Lappi  |
| <b>Ajoitus:</b>   | 7119 Toinen maailmansota       | <b>Ylläpitäjä:</b>         | 198 Metsätalous Ylä-Lappi  |
| <b>Rakentamisvuosi:</b>   |                                | <b>Kunta:</b>              | 148 Inari                  |
| <b>Lukumäärä:</b>   |                                |                            |                            |
| <b>Koordinaattiselitys:</b>   |                                | <b>Geometria tuotettu:</b> | 4 Gps-mittaus, korjaamaton |
| <b>Koordinaatit:</b>  | X 7643744, Y 3557515,<br>Z 137 | <b>Löydöt:</b>             |                            |
| <b>Taustatiedot</b>   |                                |                            |                            |
| Eija Ojanlatva on kartoittanut kohteen vuonna 2007, kohdetta ei tarkistettu vuonna 2011.  |                                |                            |                            |
| <b>Ympäristön kuvaus</b>  |                                |                            |                            |
|   |                                |                            |                            |
| <b>Kohteen kuvaus</b>   |                                |                            |                            |
| Ruohojärvien eteläisimmän järven etelä- ja kaakkoisrannoilla on kolme rakennuksen pohjaa. |                                |                            |                            |
| <b>Kohteen rajaus</b>   |                                |                            |                            |
|   |                                |                            |                            |
| <b>Tulkinta</b>   |                                |                            |                            |
|   |                                |                            |                            |
| <b>Lisätietoja</b>  |                                |                            |                            |
|   |                                |                            |                            |
| <b>Toimenpiteet</b>   |                                |                            |                            |
|   |                                |                            |                            |
| <b>Tarkastukset</b>   |                                |                            |                            |
|   |                                |                            |                            |
| <b>Viranomaisrekisterinro:</b>  |                                | <b>Kunto:</b>              | 2 Kesinkertainen           |
| <b>Arvotus:</b>   | 8 Muu suojeuarvo               | <b>Olotila:</b>            | 2 Ei käytössä              |
| <b>Selitys:</b>   |                                | <b>Kohteen suojeelu:</b>   | 9 Muu suojeuarvo           |
|   |                                | <b>Selitys:</b>            |                            |
| <b>Ympäristön</b>   | 0 Ei määritelty                |                            |                            |

|                 |  |
|-----------------|--|
| <b>suojelu:</b> |  |
| <b>Selitys:</b> |  |

|                      |                                |                    |  |
|----------------------|--------------------------------|--------------------|--|
| <b>Kohdetyyppi:</b>  | 5 Puolustusvarustukset         | <b>Copyright:</b>  | © <i>Metsähallitus</i> 2008<br>© <i>Maanmittauslaitos 1/MML/08</i> |
| <b>Koordinaatit:</b> | X 7643744, Y 3557515,<br>Z 137 | <b>Mittakaava:</b> | 1:10000  |






**Ryevdijavraah puolustusvarustus jäännös**

MH-tunnus: 142966

|   |                                |                            |                            |
|---|--------------------------------|----------------------------|----------------------------|
| <b>Kohdetyyppi:</b>   | 5 Puolustusvarustukset         | <b>Haltija:</b>            | 198 Metsätalous Ylä-Lappi  |
| <b>Ajoitus:</b>   | 7119 Toinen maailmansota       | <b>Ylläpitäjä:</b>         | 198 Metsätalous Ylä-Lappi  |
| <b>Rakentamisvuosi:</b>   |                                | <b>Kunta:</b>              | 148 Inari                  |
| <b>Lukumäärä:</b>   |                                |                            |                            |
| <b>Koordinaattiselitys:</b>   |                                | <b>Geometria tuotettu:</b> | 4 Gps-mittaus, korjaamaton |
| <b>Koordinaatit:</b>  | X 7643472, Y 3556399,<br>Z 130 | <b>Löydöt:</b>             |                            |
| <b>Taustatiedot</b>   |                                |                            |                            |
| Eija Ojanlatva on kartoittanut kohteen vuonna 2007.   |                                |                            |                            |
| <b>Ympäristön kuvaus</b>  |                                |                            |                            |
|   |                                |                            |                            |
| <b>Kohteen kuvaus</b>   |                                |                            |                            |
| Alueella on pesäkkeitä, korsuja, rakennuksen pohjia ja vartiotorni. Kohde sijaitsee osittain yksityisellä maalla, osin aivan maa-aineksenottoalueen reunassa. |                                |                            |                            |
| <b>Kohteen rajaus</b>   |                                |                            |                            |
|   |                                |                            |                            |
| <b>Tulkinta</b>   |                                |                            |                            |
|   |                                |                            |                            |
| <b>Lisätietoja</b>  |                                |                            |                            |
|   |                                |                            |                            |
| <b>Toimenpiteet</b>   |                                |                            |                            |
|   |                                |                            |                            |
| <b>Tarkastukset</b>   |                                |                            |                            |
|   |                                |                            |                            |
| <b>Viranomaisrekisterinro:</b>  |                                | <b>Kunto:</b>              | 2 Keskinertainen           |
| <b>Arvotus:</b>   | 8 Muu suojeuarvo               | <b>Olotila:</b>            | 2 Ei käytössä              |
| <b>Selitys:</b>   |                                | <b>Kohteen suojeelu:</b>   | 9 Muu suojeuarvo           |
|   |                                | <b>Selitys:</b>            |                            |

|                            |                 |
|----------------------------|-----------------|
| <b>Ympäristön suojelu:</b> | 0 Ei määritelty |
| <b>Selitys:</b>            |                 |

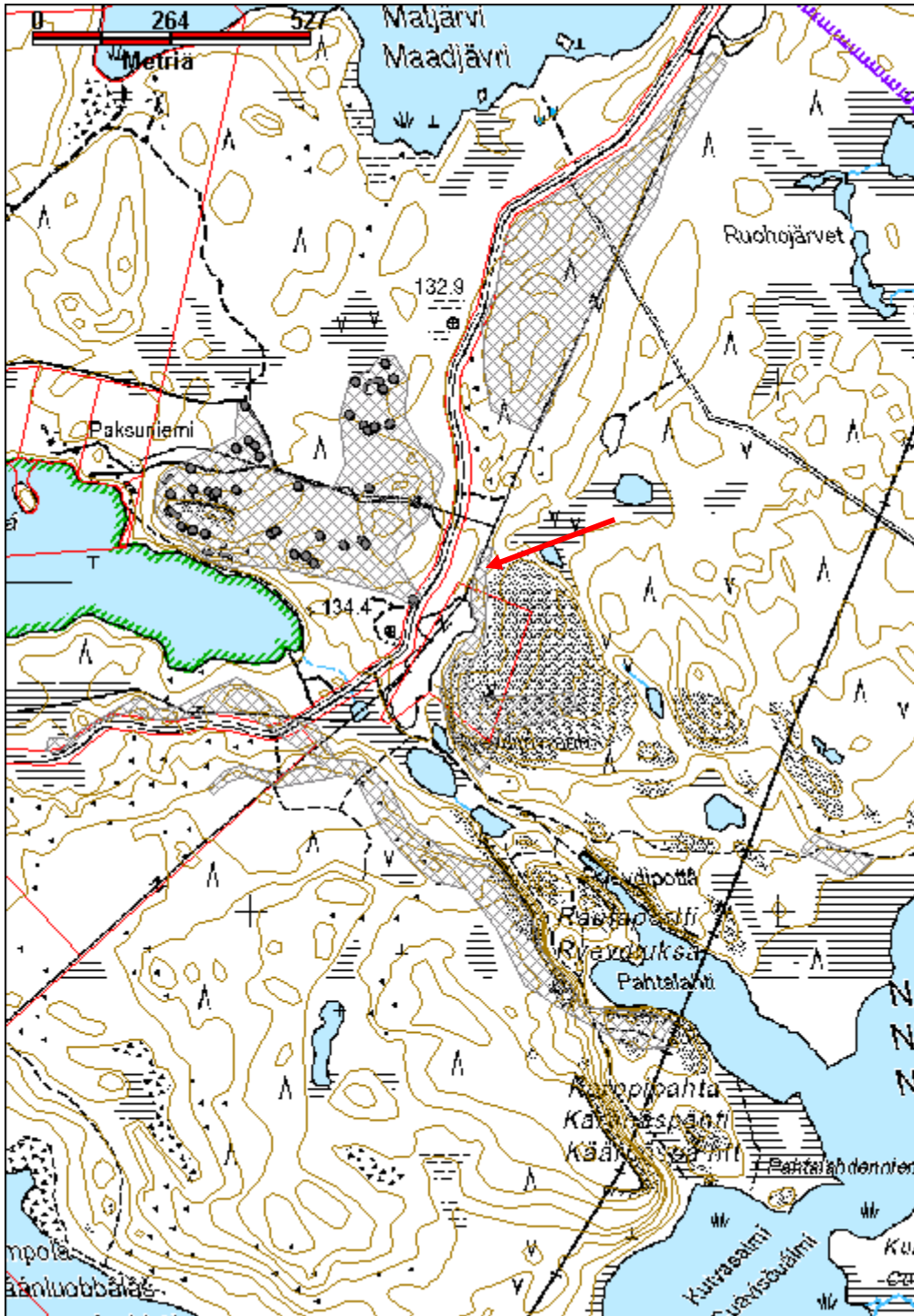


Kiviseen rinteeseen kivistä rakennettua juoksuhautaa.



Korsu aivan hiekkakuopan reunalla.

|                      |                                |                    |  |
|----------------------|--------------------------------|--------------------|--|
| <b>Kohdetyyppi:</b>  | 5 Puolustusvarustukset         | <b>Copyright:</b>  | © <i>Metsähallitus</i> 2008<br>© <i>Maanmittauslaitos 1/MML/08</i> |
| <b>Koordinaatit:</b> | X 7643472, Y 3556399,<br>Z 130 | <b>Mittakaava:</b> | 1:10000  |



**Rytilahti puolustusvarustus jäännös**

MH-tunnus: 143160

|                         |                          |                    |                           |
|-------------------------|--------------------------|--------------------|---------------------------|
| <b>Kohdetyyppi:</b>     | 5 Puolustusvarustukset   | <b>Haltija:</b>    | 198 Metsätalous Ylä-Lappi |
| <b>Ajoitus:</b>         | 7119 Toinen maailmansota | <b>Ylläpitäjä:</b> | 198 Metsätalous Ylä-Lappi |
| <b>Rakentamisvuosi:</b> |                          | <b>Kunta:</b>      | 148 Inari                 |
| <b>Lukumäärä:</b>       | 6                        |                    |                           |

|                             |                                |                            |                            |
|-----------------------------|--------------------------------|----------------------------|----------------------------|
| <b>Koordinaattiselitys:</b> |                                | <b>Geometria tuotettu:</b> | 4 Gps-mittaus, korjaamaton |
| <b>Koordinaatit:</b>        | X 7643105, Y 3557110,<br>Z 125 | <b>Löydöt:</b>             |                            |

***Taustatiedot***

Eija Ojanlatva on kartoittanut kohteen vuonna 2007, kohdetta ei tarkistettu vuonna 2011.

***Ympäristön kuvaus******Kohteen kuvaus***

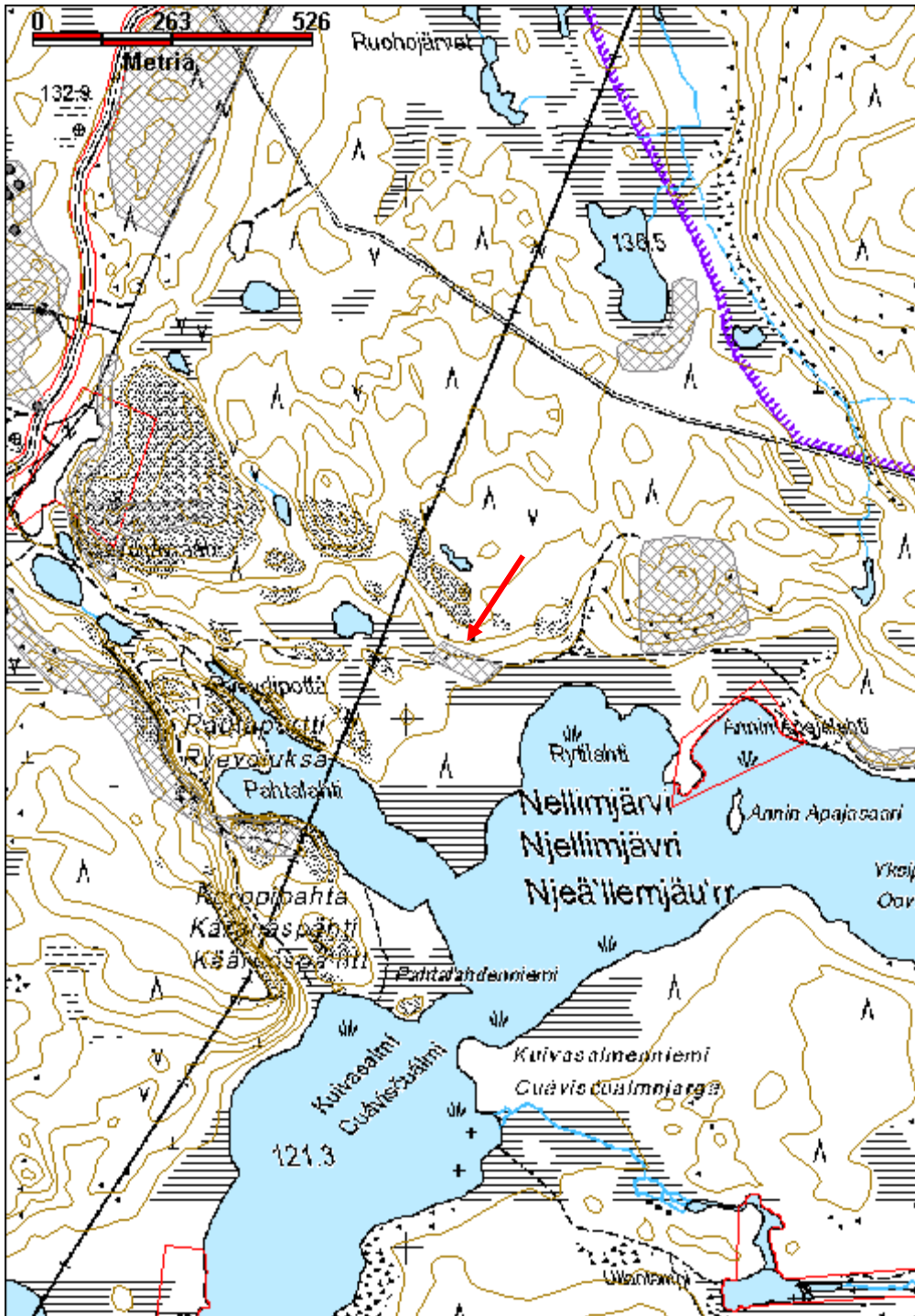
Järven pohjoispuolisen polun molemmin puolin on kuusi pesäkettä, näistä neljä on polun eteläpuolella ja kaksi pohjoispuolella.

***Kohteen rajaus******Tulkinta******Lisätietoja******Toimenpiteet******Tarkastukset***

|                                |                   |                         |                   |
|--------------------------------|-------------------|-------------------------|-------------------|
| <b>Viranomaisrekisterinro:</b> |                   | <b>Kunto:</b>           | 2 Kesinkertainen  |
| <b>Arvotus:</b>                | 8 Muu suojeluarvo | <b>Olotila:</b>         | 2 Ei käytössä     |
| <b>Selitys:</b>                |                   | <b>Kohteen suojelu:</b> | 9 Muu suojeluarvo |
|                                |                   | <b>Selitys:</b>         |                   |

|                                |                 |
|--------------------------------|-----------------|
| <b>Ympäristön<br/>suojelu:</b> | 0 Ei määritelty |
| <b>Selitys:</b>                |                 |

|                      |                                |                    |  |
|----------------------|--------------------------------|--------------------|--|
| <b>Kohdetyyppi:</b>  | 5 Puolustusvarustukset         | <b>Copyright:</b>  | © Metsähallitus 2008<br>© Maanmittauslaitos 1/MML/08 |
| <b>Koordinaatit:</b> | X 7643105, Y 3557110,<br>Z 125 | <b>Mittakaava:</b> | 1:10000  |



## Vellivaara potero jäännös

MH-tunnus: 142362

|   |                                  |                            |                            |
|---|----------------------------------|----------------------------|----------------------------|
| <b>Kohdetyyppi:</b>   | 5 Puolustusvarustukset           | <b>Haltija:</b>            | 198 Metsätalous Ylä-Lappi  |
| <b>Ajoitus:</b>   | 7119 Toinen maailmansota         | <b>Ylläpitäjä:</b>         | 198 Metsätalous Ylä-Lappi  |
| <b>Rakentamisvuosi:</b>   |                                  | <b>Kunta:</b>              | 148 Inari                  |
| <b>Lukumäärä:</b>   | 1                                |                            |                            |
| <b>Koordinaattiselitys:</b>   |                                  | <b>Geometria tuotettu:</b> | 4 Gps-mittaus, korjaamaton |
| <b>Koordinaatit:</b>  | X 7627279, Y 3535929,<br>Z 188   | <b>Löydöt:</b>             |                            |
| <b>Taustatiedot</b>   |                                  |                            |                            |
| Kohde löytyi vuoden 2011 inventoinnissa.  |                                  |                            |                            |
| <b>Ympäristön kuvaus</b>  |                                  |                            |                            |
| Potero sijaitsee loivahkossa rinteessä noin 20 m koilliseen Vellijärvelle johtavalta metsäautotieltä, ja noin 80 m kaakkoon Nellimin tieltä. Maaperä on kivikkoinen ja lohkarainen. Ympäristössä kasvaa tiheähköä mäntymetsää ja muutamia koivuja. Aluskasvillisuus on sammalia, jäkäliä, puolukkaa, variksenmarjaa ja suopursua.   |                                  |                            |                            |
| <b>Kohteen kuvaus</b>   |                                  |                            |                            |
| Potero joka on rakennettu suuren maakiven viereen. Kivi on noin 1,5 m korkea. Siitä noin kahden metrin päässä on noin puoli metriä korkea ja 1,4 m pitkä kivivalli, jonka päässä on pystytolppa. Vallin ja kiven päälle on asetettu katoksi puolen tusinaa hirttä, jotka ovat noin 3,5 m pitkiä. Ne ovat maatuneet ja katkenneet keskeltä, päällä kasvaa jäkäliä ja sammalia. Kiven päällä on pieni pyöreä metallikansi, jossa on ripa ja kiinnityshihnan kiinnike. Se näyttää saksalaisen ammuskotelon kannelta. |                                  |                            |                            |
| <b>Kohteen rajaus</b>   |                                  |                            |                            |
| Kohde rajautuu havaittujen rakenteiden perusteella.   |                                  |                            |                            |
| <b>Tulkinta</b>   |                                  |                            |                            |
| Toisen maailmansodan aikainen saksalaisten potero.  |                                  |                            |                            |
| <b>Lisätietoja</b>  |                                  |                            |                            |
|   |                                  |                            |                            |
| <b>Toimenpiteet</b>   |                                  |                            |                            |
|   |                                  |                            |                            |
| <b>Tarkastukset</b>   |                                  |                            |                            |
| Tila: 3 Toteutettu  | Laji: 6 Suojeluarvojen tarkastus | Tarkastusvuosi: 2011       |                            |
| Tarkastuspvm: 26.8.2011 Tarkastaja: J.-P. Jona  |                                  |                            |                            |
| Kuvaus: KMO-kulttuuriperintöinventointi, Ivalon koillispuolinen metsätalousalue   |                                  |                            |                            |

|                                      |                   |                             |                   |
|--------------------------------------|-------------------|-----------------------------|-------------------|
| <b>Viranomais-<br/>rekisterinro:</b> |                   | <b>Kunto:</b>               | 2 Kesinkertainen  |
| <b>Arvotus:</b>                      | 8 Muu suojeluarvo | <b>Olotila:</b>             | 2 Ei käytössä     |
| <b>Selitys:</b>                      |                   | <b>Kohteen<br/>suojaus:</b> | 9 Muu suojeluarvo |
|                                      |                   | <b>Selitys:</b>             |                   |
| <b>Ympäristön<br/>suojaus:</b>       | 0 Ei määritelty   |                             |                   |
| <b>Selitys:</b>                      |                   |                             |                   |



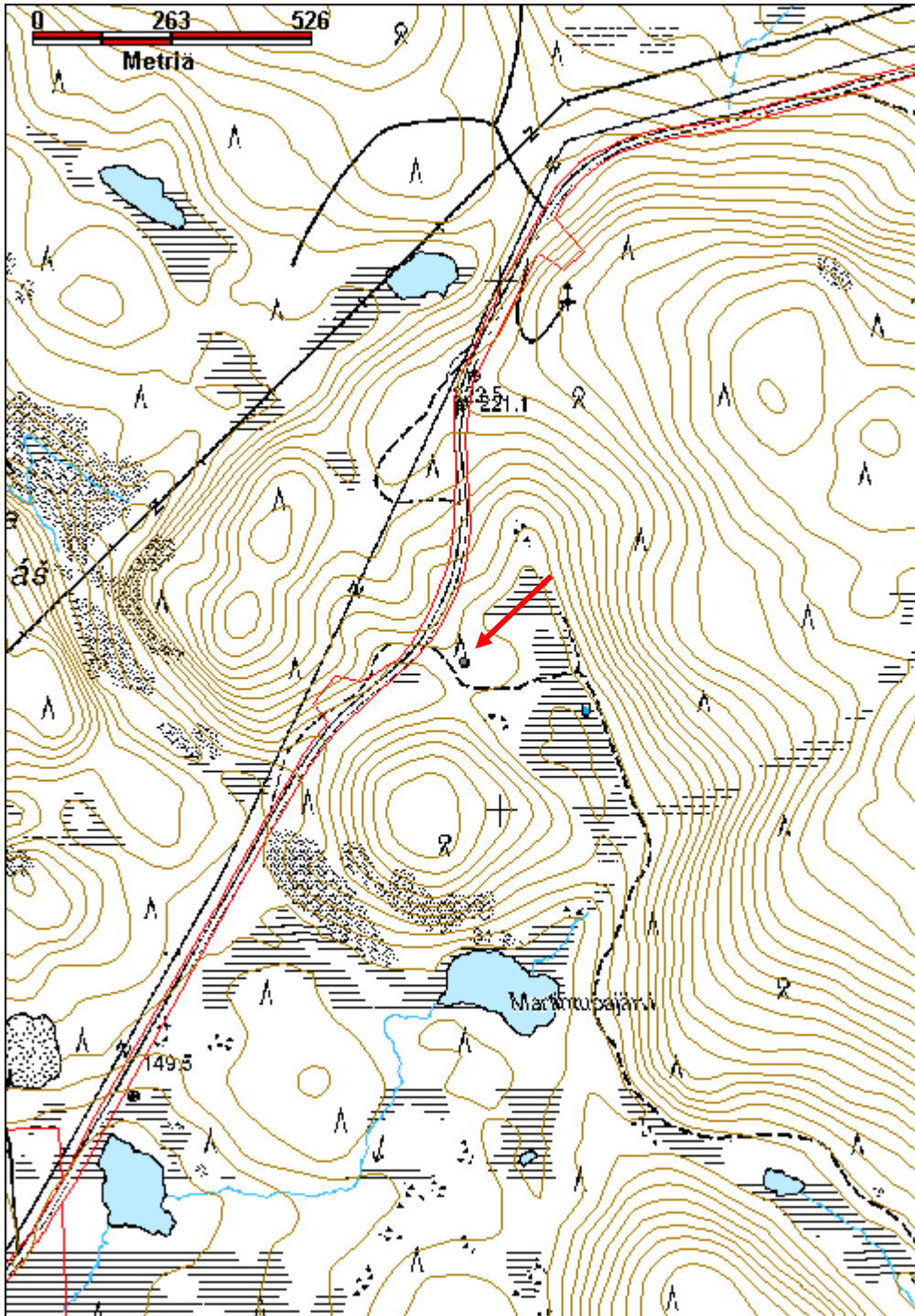
Yleiskuva poterosta, kuvaussuunta koilliseen.



Pieni metallikansi kiven päällä.



|                      |                                |                    |  |
|----------------------|--------------------------------|--------------------|--|
| <b>Kohdetyyppi:</b>  | 5 Puolustusvarustukset         | <b>Copyright:</b>  | © <i>Metsähallitus</i> 2008<br>© <i>Maanmittauslaitos 1/MML/08</i> |
| <b>Koordinaatit:</b> | X 7627279, Y 3535929,<br>Z 188 | <b>Mittakaava:</b> | 1:10000  |



**Haapakuru 1 poroaita ja pilkkapolku jäännös**

MH-tunnus: 142222

|  |                                |                            |                            |
|--|--------------------------------|----------------------------|----------------------------|
| <b>Kohdetyyppi:</b>  | 9 Valmistuspaikat/työpaikat    | <b>Haltija:</b>            | 198 Metsätalous Ylä-Lappi  |
| <b>Ajoitus:</b>  | 7116 Uusi aika                 | <b>Ylläpitäjä:</b>         | 198 Metsätalous Ylä-Lappi  |
| <b>Rakentamisvuosi:</b>  |                                | <b>Kunta:</b>              | 148 Inari                  |
| <b>Lukumäärä:</b>  | 1                              |                            |                            |
| <b>Koordinaattiselitys:</b>  |                                | <b>Geometria tuotettu:</b> | 4 Gps-mittaus, korjaamaton |
| <b>Koordinaatit:</b>   | X 7637268, Y 3551025,<br>Z 150 | <b>Löydöt:</b>             |                            |
| <b>Taustatiedot</b>  |                                |                            |                            |
| Metsuri Ari Paadar kertoi vanhasta poroaidasta Haapakurussa. Aidan ovat tehneet Pekka Paadar ja Saarakka Ventsen.  |                                |                            |                            |
| <b>Ympäristön kuvaus</b>   |                                |                            |                            |
| Haapakuru on kapea, lounas-koillinen -suuntainen kuru, jonka pohja on varsin tasainen. Sen reunoilla on paikoin avokalliota ja louhikkoa. Pohjalla on useita pieniä lampia, maasto on kivikkoinen. Poroaita ulottuu Pahtajärven pohjoispäästä Haapakurua pitkin koilliseen. Alueella kasvaa pääosin harvahkoa mäntymetsää, aluskasvillisuus on pääosin ohut, jäkäliä, sammalia, puolukkaa, variksenmarjaa ja suopursua.  |                                |                            |                            |
| <b>Kohteen kuvaus</b>  |                                |                            |                            |
| Juurakkoaita, eli aidan tolpat on tehty ainakin osittain katkaistuista puista. Puut on veistetty kirveellä poikkileikkaukseltaan suorakaiteen muotoisiksi, ja niihin on veistetty kolmesta viiteen reikää sekä yläpään hahlo riukuja varten. Kuitenkin vain yksi tällaisen tolpan puolikas oli säilynyt. Pääosin aita on romahtanut maahan, mutta paikoin riu'ut ovat vielä irti maasta. Aita on tehty suurista puista, suurimmat "riu'ut" ovat halkaisijaltaan yli 30 cm hirsiiä. Pystytolppia näyttää olevan kaksi rinnakkain, nekin ovat suuria pyöröhirren pätkiä. Siten maahan romahtanut aitakin erottuu paikoin selvänä "vallina". Aidan ympäristössä on paikoin runsaasti vanhoja kantoja. |                                |                            |                            |
| Aidan vieressä kulkee pilkkapolku, joka kulkee samansuuntaisesti. Lounaispäässä pilkkoja on tiheästi, ne on veistetty puiden molemmille puolille ja ovat kasvaneet pääosin lähes umpeen. Aita on merkitty peruskarttaan, mutta Pahtajärven luona pilkat seuraavat aitaa, kun karttaan merkitty polku erkaneet etelään päin. Myös pohjoispäässä pilkat näyttävät seuraavan aitaa. Paikoin polulla on poikittaisia pyöröpuita, ja polku on varsin leveä.   |                                |                            |                            |
| <b>Kohteen rajaus</b>  |                                |                            |                            |
| Kohde rajautuu havaittujen rakenteiden perusteella.  |                                |                            |                            |
| <b>Tulkinta</b>  |                                |                            |                            |
| Poroaita ja pilkkapolku.   |                                |                            |                            |
| <b>Lisätietoja</b>   |                                |                            |                            |
| Aita jatkuu Pahtajärven itä- ja kaakkoispuolella (Pahtajärvi 1 ja 2, 141182 ja 141183) sekä Haapakurun koillispuolella (Haapakuru 2, 3 ja 4, 142223, 142224 ja 142242)   |                                |                            |                            |

**Toimenpiteet****Tarkastukset**

Tila: 3 Toteutettu      Laji: 6 Suojeluarvojen tarkastus      Tarkastusvuosi: 2011  
 Tarkastuspvm: 7.7.2011      Tarkastaja: J.-P. Joonas  
 Kuvaus: KMO-kulttuuriperintöinventointi, Ivalon koillispuolinen metsätalousalue

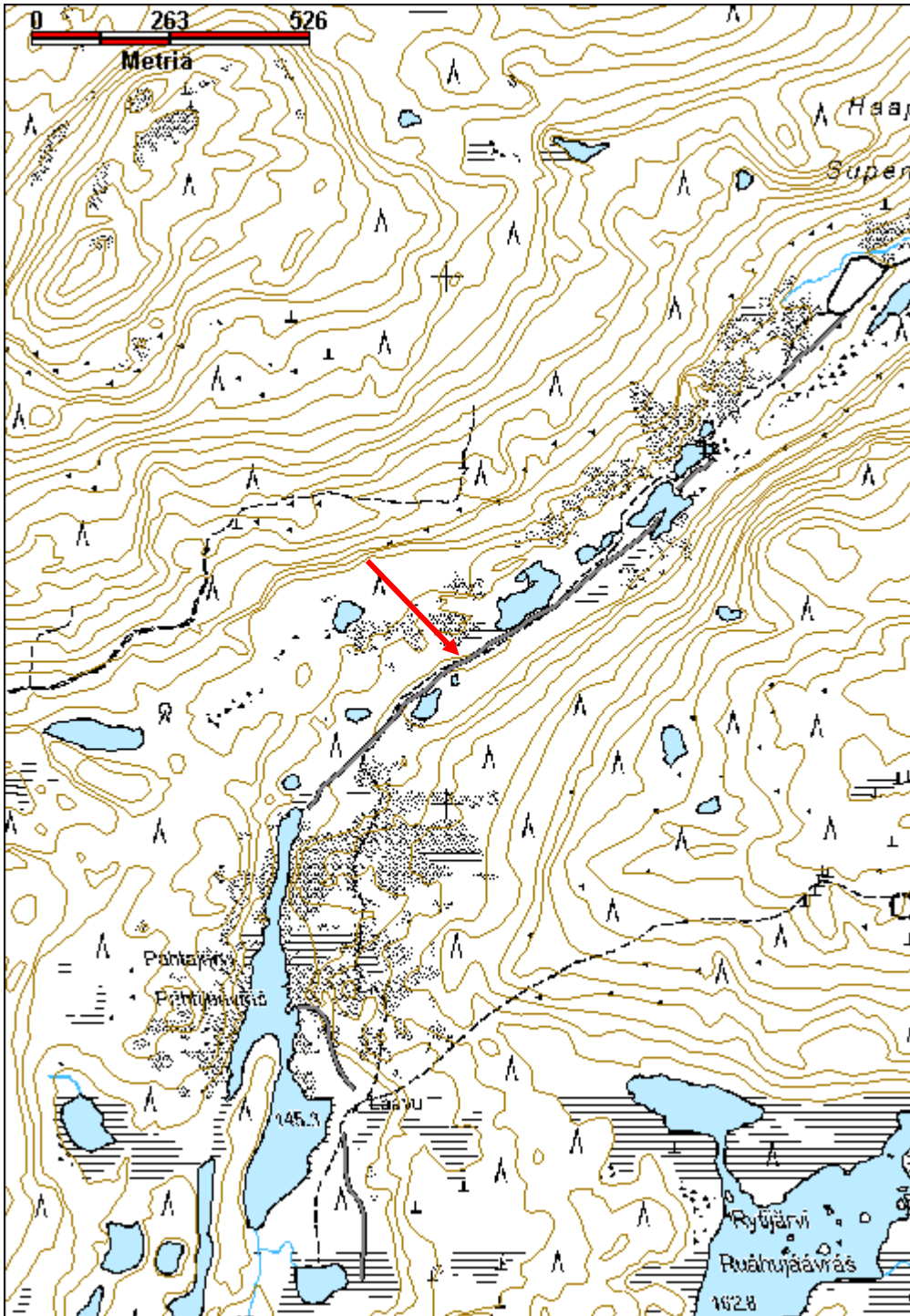
**Viranomais-  
rekisterinro:****Kunto:** 3 Huono**Olotila:** 2 Ei käytössä**Arvotus:** 8 Muu suojeluarvo**Kohteen  
suojelu:** 9 Muu suojeluarvo**Selitys:****Selitys:****Ympäristön  
suojelu:**

0 Ei määritelty

**Selitys:**

Poroaidan kirveellä veistetty haljennut tolppa ja maassa suurien riukujen jäänteitä, kuvattu lounaaseen.

|                      |                                |                    |  |
|----------------------|--------------------------------|--------------------|--|
| <b>Kohdetyyppi:</b>  | 9 Valmistuspaikat/työpaikat    | <b>Copyright:</b>  | © <i>Metsähallitus</i> 2008<br>© <i>Maanmittauslaitos 1/MML/08</i> |
| <b>Koordinaatit:</b> | X 7637268, Y 3551025,<br>Z 150 | <b>Mittakaava:</b> | 1:10000  |



**Haapakuru 2 poroaita jäännös**

MH-tunnus: 142223

|                         |                             |                    |                           |
|-------------------------|-----------------------------|--------------------|---------------------------|
| <b>Kohdetyyppi:</b>     | 9 Valmistuspaikat/työpaikat | <b>Haltija:</b>    | 198 Metsätalous Ylä-Lappi |
| <b>Ajoitus:</b>         | 7116 Uusi aika              | <b>Ylläpitäjä:</b> | 198 Metsätalous Ylä-Lappi |
| <b>Rakentamisvuosi:</b> |                             | <b>Kunta:</b>      | 148 Inari                 |
| <b>Lukumäärä:</b>       | 1                           |                    |                           |

|                             |                                |                            |                            |
|-----------------------------|--------------------------------|----------------------------|----------------------------|
| <b>Koordinaattiselitys:</b> |                                | <b>Geometria tuotettu:</b> | 4 Gps-mittaus, korjaamaton |
| <b>Koordinaatit:</b>        | X 7637633, Y 3551472,<br>Z 149 | <b>Löydöt:</b>             |                            |

***Taustatiedot***

Metsuri Ari Paadar kertoi vanhasta poroaidasta Haapakurussa. Aidan ovat tehneet Pekka Paadar ja Saarakka Ventsen.

***Ympäristön kuvaus***

Haapakuru on kapea, lounas-koillinen -suuntainen kuru, jonka pohja on varsin tasainen. Sen reunoilla on paikoin avokalliota ja kivikkoa. Pohjalla on useita pieniä lampia, maasto on kivikoinen ja paikoin louhikkoinen. Ympäriällä kasvaa mäntymetsää ja jonkin verran koivuja. Aluskasvillisuus on jäkäliä sammalia ja varpukasveja. Moderni verkkoaita kulkee vieressä.

***Kohteen kuvaus***

Poroaidan jäännös joka on pääosin romahtanut maahan, rakenteet ovat osin aluskasvillisuuden peittämiä. Aita on tehty suurista pyöröhirren pätkistä, niin tolpat kuin riu'utkin.

***Kohteen rajaus***

Kohde rajautuu havaittujen rakenteiden perusteella.

***Tulkinta***

Poroaita.

***Lisätietoja***

Aita jatkuu Pahtajärven itä- ja kaakkoispuolella (Pahtajärvi 1 ja 2, 141182 ja 141183) sekä Haapakurun luoteis- ja koillispuolella (Haapakuru 1, 3 ja 4, 142222, 142224 ja 142242)

***Toimenpiteet******Tarkastukset***

Tila: 3 Toteutettu Laji: 6 Suojeluarvojen tarkastus Tarkastusvuosi: 2011  
Tarkastuspvm: 7.7.2011 Tarkastaja: J.-P. Joonas

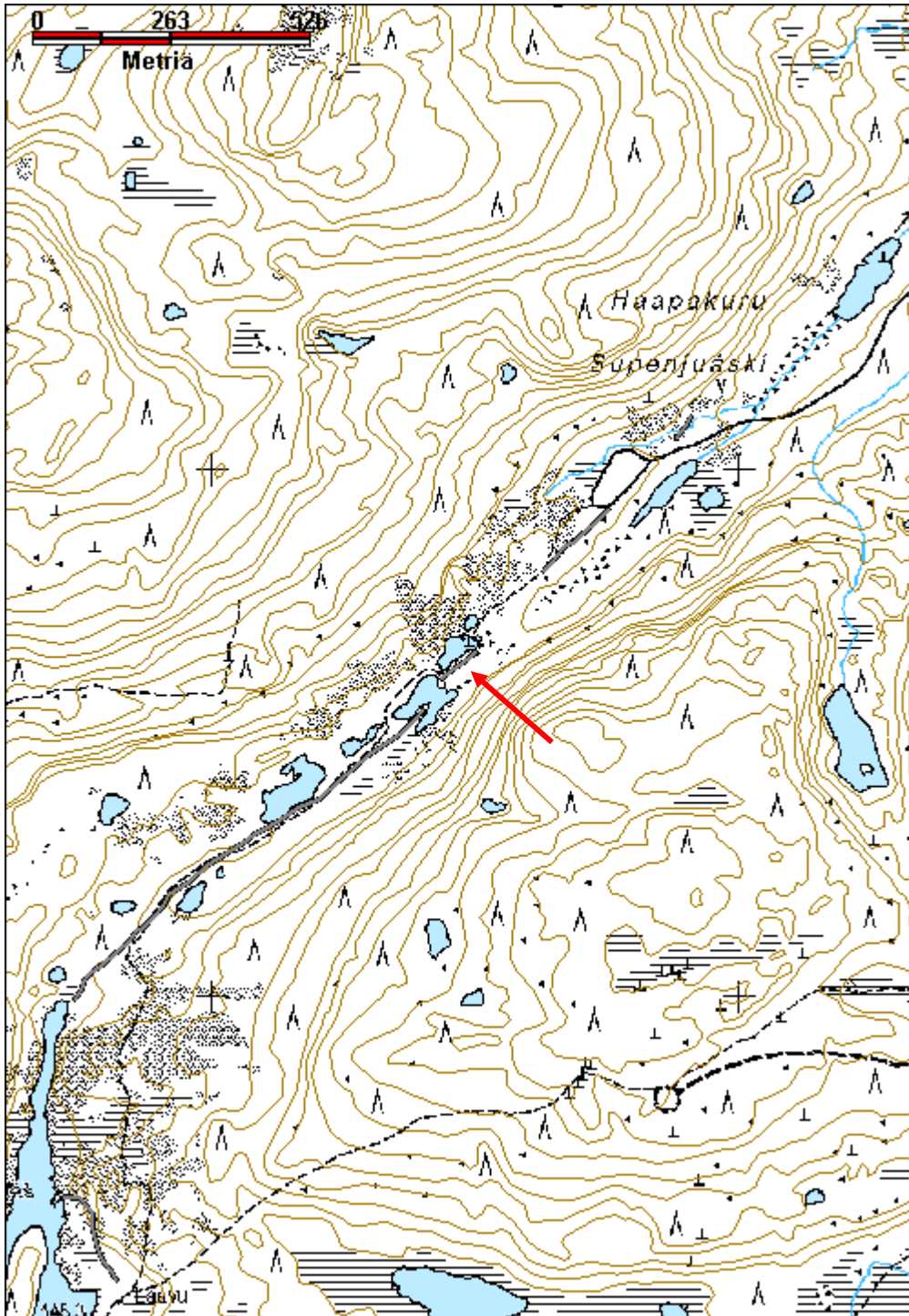
Kuvaus: KMO-kulttuuriperintöinventointi, Ivalon koillispuolinen metsätalousalue

|                                      |                   |                             |                   |
|--------------------------------------|-------------------|-----------------------------|-------------------|
| <b>Viranomais-<br/>rekisterinro:</b> |                   | <b>Kunto:</b>               | 3 Huono           |
| <b>Arvotus:</b>                      | 8 Muu suojeluarvo | <b>Olotila:</b>             | 2 Ei käytössä     |
| <b>Selitys:</b>                      |                   | <b>Kohteen<br/>suojaus:</b> | 9 Muu suojeluarvo |
|                                      |                   | <b>Selitys:</b>             |                   |
| <b>Ympäristön<br/>suojaus:</b>       | 0 Ei määritelty   |                             |                   |
| <b>Selitys:</b>                      |                   |                             |                   |



Jykevistä puista valmistetun poroaidan jäänteitä kuvattuna lounaaseen.

|                      |                                |                    |  |
|----------------------|--------------------------------|--------------------|--|
| <b>Kohdetyyppi:</b>  | 9 Valmistuspaikat/työpaikat    | <b>Copyright:</b>  | © <i>Metsähallitus</i> 2008<br>© <i>Maanmittauslaitos 1/MML/08</i> |
| <b>Koordinaatit:</b> | X 7637633, Y 3551472,<br>Z 149 | <b>Mittakaava:</b> | 1:10000  |



**Haapakuru 3 poroaita jäännös**

MH-tunnus: 142224

|                         |                             |                    |                           |
|-------------------------|-----------------------------|--------------------|---------------------------|
| <b>Kohdetyyppi:</b>     | 9 Valmistuspaikat/työpaikat | <b>Haltija:</b>    | 198 Metsätalous Ylä-Lappi |
| <b>Ajoitus:</b>         | 7116 Uusi aika              | <b>Ylläpitäjä:</b> | 198 Metsätalous Ylä-Lappi |
| <b>Rakentamisvuosi:</b> |                             | <b>Kunta:</b>      | 148 Inari                 |
| <b>Lukumäärä:</b>       | 1                           |                    |                           |

|                             |                                |                            |                            |
|-----------------------------|--------------------------------|----------------------------|----------------------------|
| <b>Koordinaattiselitys:</b> |                                | <b>Geometria tuotettu:</b> | 4 Gps-mittaus, korjaamaton |
| <b>Koordinaatit:</b>        | X 7637856, Y 3551673,<br>Z 147 | <b>Löydöt:</b>             |                            |

***Taustatiedot***

Metsuri Ari Paadar kertoi vanhasta poroaidasta Haapakurussa. Aidan ovat tehneet Pekka Paadar ja Saarakka Ventsen.

***Ympäristön kuvaus***

Haapakuru on kapea, lounas-koillinen -suuntainen kuru, jonka pohja on varsin tasainen. Sen reunoilla on paikoin avokalliota ja kivikkoa. Pohjalla on useita pieniä lampia, maasto on kivikoinen ja paikoin louhikkoinen. Ympäristössä kasvaa harvaa mäntymetsää, aluskasvillisuus on ohutta, jäkäliä, sammalia, puolukkaa ja mustikkaa.

***Kohteen kuvaus***

Poroaita on tehty suurista pyöröhirsistä, sekä tolpat että riu'ut. Aita on romahtanut maahan, mutta suurten rakenteiden vuoksi se erottuu yhä selvästi. Puut ovat pääosin maatumassa. Ympäriällä on useita kantoja, ilmeisesti ne ovat aita varten kaadettujen puiden. Aita katoaa koillispäässä metsäautotien kääntöpaikan kohdalla, mutta jatkuu vielä kääntöpaikan toisella puolella.

***Kohteen rajaus***

Kohde rajautuu havaittujen rakenteiden perusteella.

***Tulkinta***

Poroaita.

***Lisätietoja***

Aita jatkuu Pahtajärven itä- ja kaakkoispuolella (Pahtajärvi 1 ja 2, 141182 ja 141183) sekä Haapakurussa (Haapakuru 1, 2 ja 4, 142222, 142223 ja 142242)

***Toimenpiteet******Tarkastukset***

Tila: 3 Toteutettu

Laji: 6 Suojeluarvojen tarkastus

Tarkastusvuosi: 2011



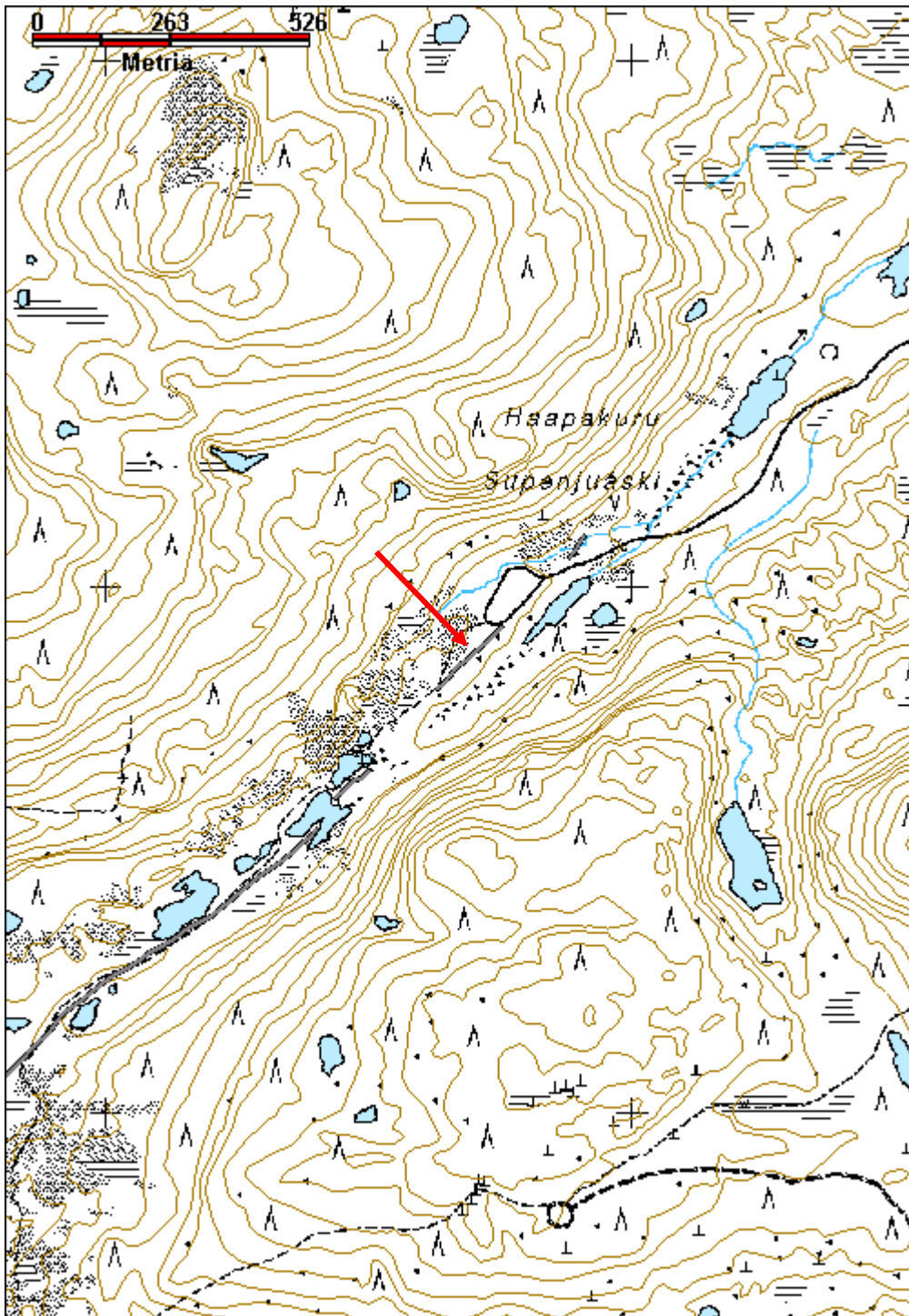
Tarkastuspvm: 7.7.2011 Tarkastaja: J.-P. Joonas  
 Kuvaus: KMO-kulttuuriperintöinventointi, Ivalon koillispuolinen metsätalousalue

|                                      |                   |                             |                   |
|--------------------------------------|-------------------|-----------------------------|-------------------|
| <b>Viranomais-<br/>rekisterinro:</b> |                   | <b>Kunto:</b>               | 3 Huono           |
| <b>Arvotus:</b>                      | 8 Muu suojeluarvo | <b>Olotila:</b>             | 2 Ei käytössä     |
| <b>Selitys:</b>                      |                   | <b>Kohteen<br/>suojaus:</b> | 9 Muu suojeluarvo |
|                                      |                   | <b>Selitys:</b>             |                   |
| <b>Ympäristön<br/>suojaus:</b>       | 0 Ei määritelty   |                             |                   |
| <b>Selitys:</b>                      |                   |                             |                   |



Poroaita jatkuu Haapakuruun vievän tien päässä olevalta kääntöpaikalta lounaaseen. J-P Joonas seisoo tieuralla. Kuva on otettu koillispuolelta.

|                      |                                |                    |  |
|----------------------|--------------------------------|--------------------|--|
| <b>Kohdetyyppi:</b>  | 9 Valmistuspaikat/työpaikat    | <b>Copyright:</b>  | © <i>Metsähallitus</i> 2008<br>© <i>Maanmittauslaitos 1/MML/08</i> |
| <b>Koordinaatit:</b> | X 7637856, Y 3551673,<br>Z 147 | <b>Mittakaava:</b> | 1:10000  |



**Haapakuru 4 poroaita jäännös**

MH-tunnus: 142242

|                         |                             |                    |                           |
|-------------------------|-----------------------------|--------------------|---------------------------|
| <b>Kohdetyyppi:</b>     | 9 Valmistuspaikat/työpaikat | <b>Haltija:</b>    | 198 Metsätalous Ylä-Lappi |
| <b>Ajoitus:</b>         | 7116 Uusi aika              | <b>Ylläpitäjä:</b> | 198 Metsätalous Ylä-Lappi |
| <b>Rakentamisvuosi:</b> |                             | <b>Kunta:</b>      | 148 Inari                 |
| <b>Lukumäärä:</b>       | 1                           |                    |                           |

|                             |                                |                            |                            |
|-----------------------------|--------------------------------|----------------------------|----------------------------|
| <b>Koordinaattiselitys:</b> |                                | <b>Geometria tuotettu:</b> | 4 Gps-mittaus, korjaamaton |
| <b>Koordinaatit:</b>        | X 7638078, Y 3551895,<br>Z 143 | <b>Löydöt:</b>             |                            |

***Taustatiedot***

Metsuri Ari Paadar kertoi vanhasta poroaidasta Haapakurussa. Aidan ovat tehneet Pekka Paadar ja Saarakka Ventsen.

***Ympäristön kuvaus***

Haapakuru on kapea, lounas-koillinen -suuntainen kuru, jonka pohja on varsin tasainen. Sen reunoilla on paikoin avokalliota ja kivikkoa. Pohjalla on useita pieniä lampia, maasto on kivikkoinen ja paikoin louhikkoinen. Ympäristössä kasvaa harvaa mäntymetsää, aluskasvillisuus on ohutta, jäkäliä, sammalia, puolukkaa ja mustikkaa.

***Kohteen kuvaus***

Aita on tuhoutunut tietä tehtäessä, mutta se jatkuu metsäautotien käänköpaikan koillispuolella. Ja jatkuisi yhä koilliseen päin, mutta sitä ei seurattu pidemmälle.

Poroaita on tehty suurista pyöröhirsistä, sekä tolpat että riu'ut. Aita on romahtanut maahan, mutta suurten rakenteiden vuoksi se erottuu yhä selvästi. Puut ovat pääosin maatumassa. Ympäriällä on useita kantoja, ilmeisesti ne ovat aita varten kaadettujen puiden.

***Kohteen rajaus***

Kohde rajautuu havaittujen rakenteiden perusteella.

***Tulkinta***

Poroaita.

***Lisätietoja***

Aita jatkuu Pahtajärven itä- ja kaakkoispuolella (Pahtajärvi 1 ja 2, 141182 ja 141183) sekä Haapakurun luoteispäässä (Haapakuru 1, 2 ja 3, 142222, 142223 ja 142224)

***Toimenpiteet******Tarkastukset***

|   |                                  |                      |
|---|----------------------------------|----------------------|
| Tila: 3 Toteutettu  | Laji: 6 Suojeluarvojen tarkastus | Tarkastusvuosi: 2011 |
| Tarkastuspvm: 7.7.2011  | Tarkastaja: J.-P. Joonas         |                      |
| Kuvaus: KMO-kulttuuriperintöinventointi, Ivalon koillispuolinen metsätalousalue |                                  |                      |

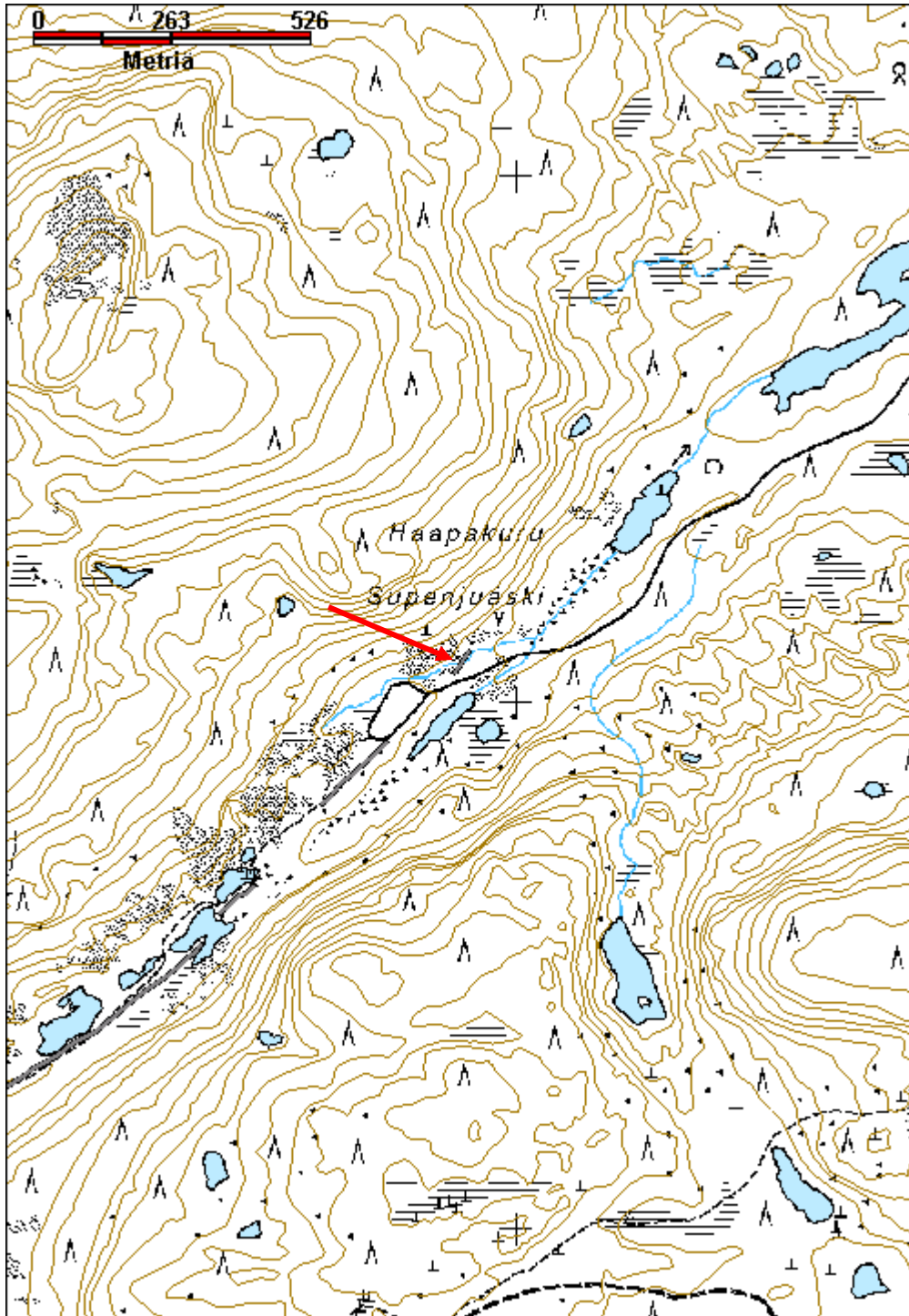
|                                |                   |                         |                   |
|--------------------------------|-------------------|-------------------------|-------------------|
| <b>Viranomaisrekisterinro:</b> |                   | <b>Kunto:</b>           | 3 Huono           |
| <b>Arvotus:</b>                | 8 Muu suojeluarvo | <b>Olotila:</b>         | 2 Ei käytössä     |
| <b>Selitys:</b>                |                   | <b>Kohteen suojelu:</b> | 9 Muu suojeluarvo |
|                                |                   | <b>Selitys:</b>         |                   |

|                            |                 |
|----------------------------|-----------------|
| <b>Ympäristön suojelu:</b> | 0 Ei määritelty |
| <b>Selitys:</b>            |                 |



Poroaita jatkuu koilliseen metsäautotien käänköpaikan koillispuolella, kuvattu pohjoiseen.

|                      |                                |                    |  |
|----------------------|--------------------------------|--------------------|--|
| <b>Kohdetyyppi:</b>  | 9 Valmistuspaikat/työpaikat    | <b>Copyright:</b>  | © <i>Metsähallitus</i> 2008<br>© <i>Maanmittauslaitos 1/MML/08</i> |
| <b>Koordinaatit:</b> | X 7638078, Y 3551895,<br>Z 143 | <b>Mittakaava:</b> | 1:10000  |



**Harrijärvi poroaitaus**

MH-tunnus: 142869

|                         |                             |                    |                           |
|-------------------------|-----------------------------|--------------------|---------------------------|
| <b>Kohdetyyppi:</b>     | 9 Valmistuspaikat/työpaikat | <b>Haltija:</b>    | 198 Metsätalous Ylä-Lappi |
| <b>Ajoitus:</b>         | 7116 Uusi aika              | <b>Ylläpitäjä:</b> | 198 Metsätalous Ylä-Lappi |
| <b>Rakentamisvuosi:</b> |                             | <b>Kunta:</b>      | 758 SODANKYLÄ             |
| <b>Lukumäärä:</b>       | 1                           |                    |                           |

|                             |                                |                            |                            |
|-----------------------------|--------------------------------|----------------------------|----------------------------|
| <b>Koordinaattiselitys:</b> |                                | <b>Geometria tuotettu:</b> | 4 Gps-mittaus, korjaamaton |
| <b>Koordinaatit:</b>        | X 7593522, Y 3544167,<br>Z 182 | <b>Löydöt:</b>             |                            |

**Taustatiedot**

Kohde löytyi vuoden 2011 inventoinnissa.

**Ympäristön kuvaus**

Kohde sijaitsee Pajuvaaran pohjoispuolella olevan pienen Harrijärven kaakkoispuolella, aivan metsäautotien vieressä. Alue on loivasti lounaaseen päin viettävää kuivaa kangasta, jossa kasvaa harvakseltaan mäntyjä. Aluskasvillisuus on ohutta, sammalia, jäkäliä, kanervaa, puolukkaa, variksenmarjaa ja suopursua.

**Kohteen kuvaus**

Viisikulmainen pyöröhirsistä tehty aitaus, joka on rakennettu kantojen päälle. Kannot ovat noin puoli metriä korkeita ja aidan "rii'ut" 6-11 m pitkiä. Aitaus on kooltaan noin 15 m x 13,5 m. Hirret on salvottu nurkista osin molemmilta puolilta, osin vain yläpuolelta. Hirsiiä on ollut ainakin neljä päällekkäin. Pohjoisimmassa nurkassa on portti, jonka sivuilla on parin metrin pituiset maahan tukeutuvat tukipuut. Lähes kaikki hirret ovat katkenneet ja romahtaneet maahan, missä ne ovat pääosin maatuneet. Yhä paikallaan olevat hirretkin ovat varsin maatuneita.

**Kohteen rajaus**

Kohde rajautuu havaitun rakenteen lähiympäristöön.

**Tulkinta**

Mahdollisesti kyseessä on talvella käytetty tilapäinen poroaitaus, johon osa tokasta on erotettu.

**Lisätietoja****Toimenpiteet****Tarkastukset**

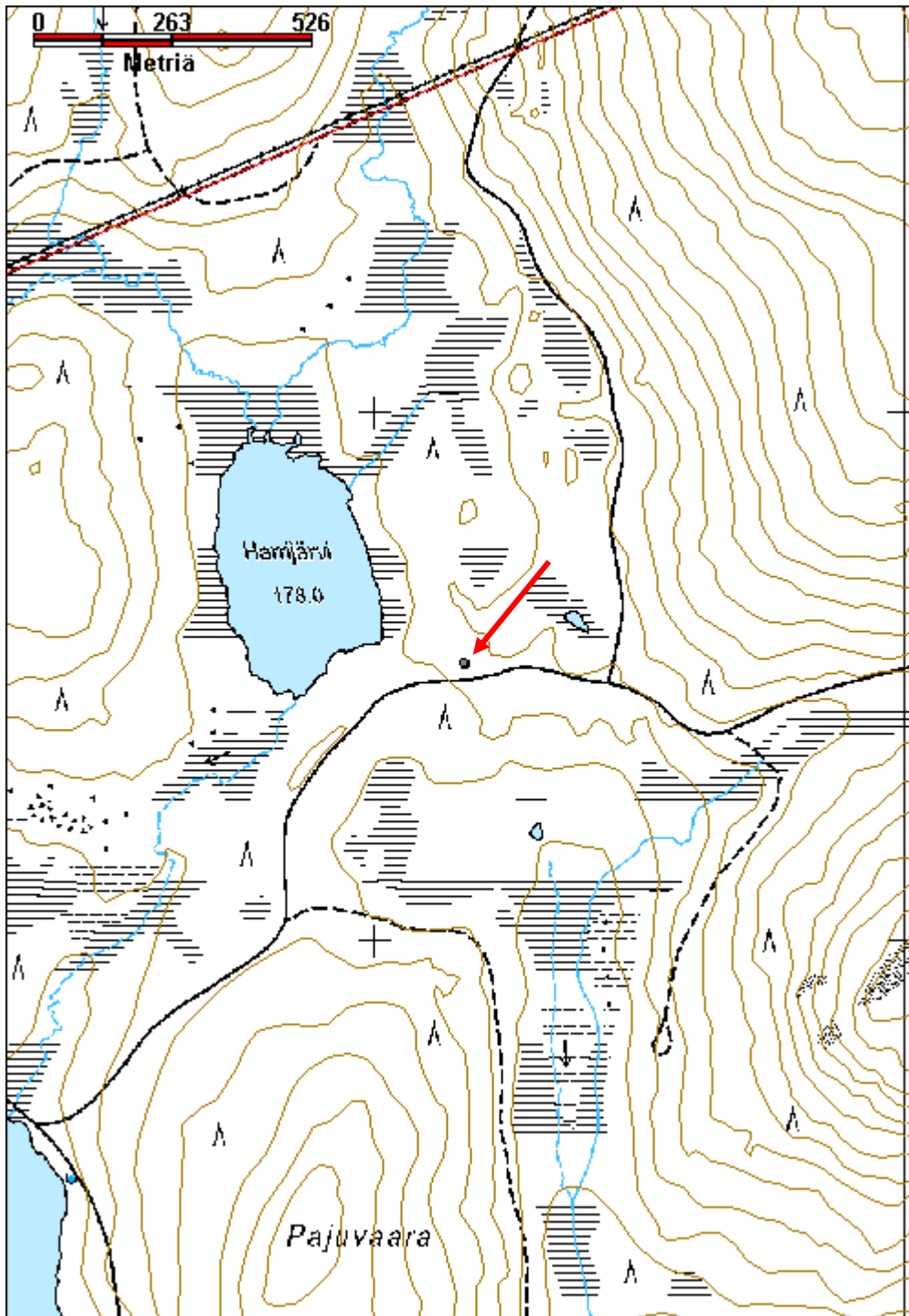
Tila: 3 Toteutettu Laji: 6 Suojeluarvojen tarkastus Tarkastusvuosi: 2011  
Tarkastuspvm: 6.9.2011 Tarkastaja: J.-P. Jona  
Kuvaus: KMO-kulttuuriperintöinventointi, Ivalon koillispuolinen metsätalousalue

|                                      |                   |                           |                   |
|--------------------------------------|-------------------|---------------------------|-------------------|
| <b>Viranomais-<br/>rekisterinro:</b> |                   | <b>Kunto:</b>             | 2 Keskinertainen  |
| <b>Arvotus:</b>                      | 8 Muu suojeluarvo | <b>Olotila:</b>           | 2 Ei käytössä     |
| <b>Selitys:</b>                      |                   | <b>Kohteen<br/>suoja:</b> | 9 Muu suojeluarvo |
|                                      |                   | <b>Selitys:</b>           |                   |
| <b>Ympäristön<br/>suoja:</b>         | 0 Ei määritelty   |                           |                   |
| <b>Selitys:</b>                      |                   |                           |                   |



Poroaitaus kuvattuna koilliseen.

|                      |                                |                    |  |
|----------------------|--------------------------------|--------------------|--|
| <b>Kohdetyyppi:</b>  | 9 Valmistuspaikat/työpaikat    | <b>Copyright:</b>  | © <i>Metsähallitus</i> 2008<br>© <i>Maanmittauslaitos 1/MML/08</i> |
| <b>Koordinaatit:</b> | X 7593522, Y 3544167,<br>Z 182 | <b>Mittakaava:</b> | 1:10000  |





**Martinjärvi 1 erotusaita jäännös**

MH-tunnus: 140085

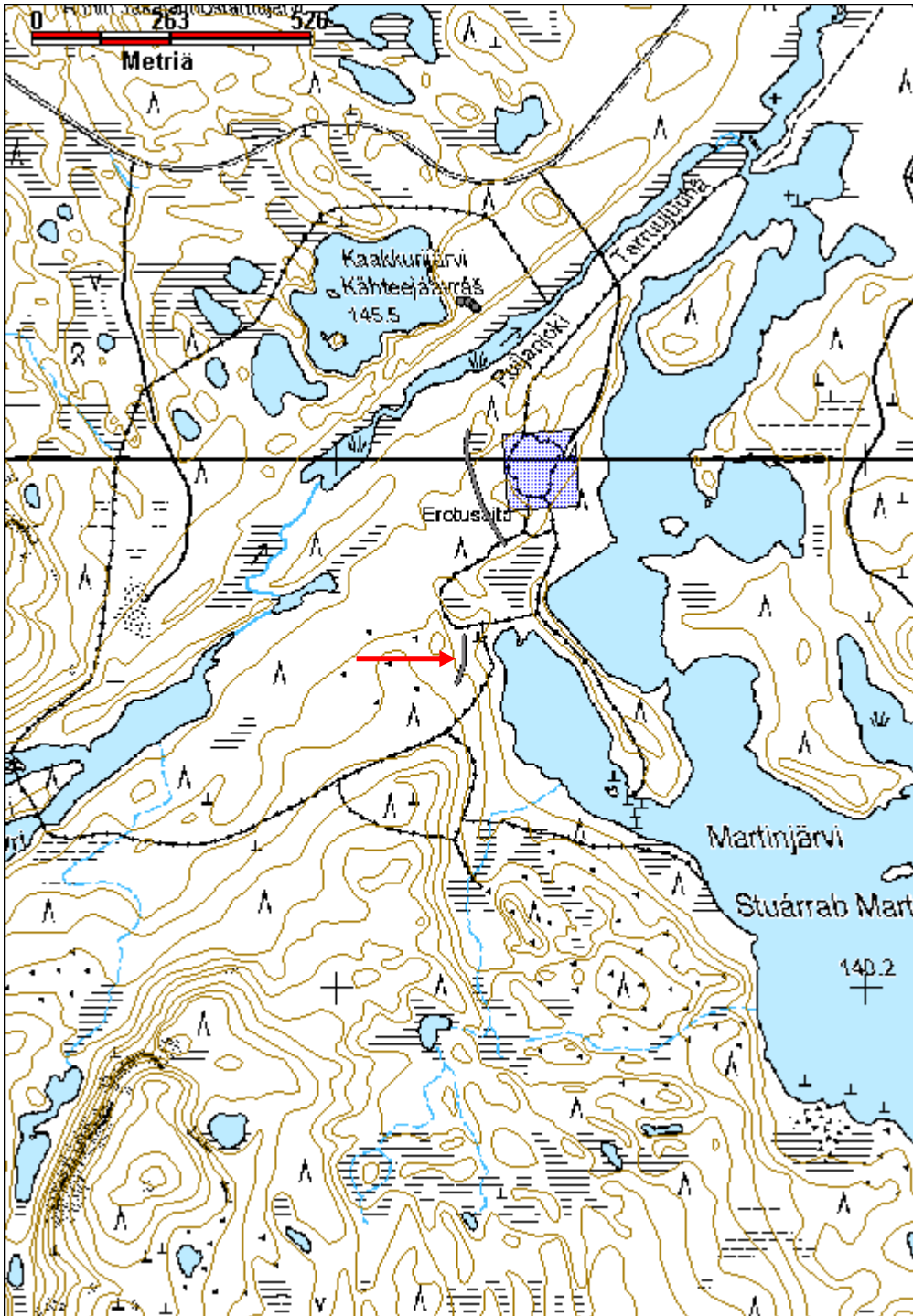
|  |                                  |                            |                            |
|--|----------------------------------|----------------------------|----------------------------|
| <b>Kohdetyyppi:</b>  | 9 Valmistuspaikat/työpaikat      | <b>Haltija:</b>            | 198 Metsätalous Ylä-Lappi  |
| <b>Ajoitus:</b>  | 7116 Uusi aika                   | <b>Ylläpitäjä:</b>         | 198 Metsätalous Ylä-Lappi  |
| <b>Rakentamivuosi:</b>   |                                  | <b>Kunta:</b>              | 148 Inari                  |
| <b>Lukumäärä:</b>  | 1                                |                            |                            |
| <b>Koordinaattiselitys:</b>  |                                  | <b>Geometria tuotettu:</b> | 4 Gps-mittaus, korjaamaton |
| <b>Koordinaatit:</b>   | X 7629614, Y 3547237,<br>Z 150   | <b>Löydöt:</b>             |                            |
| <b>Taustatiedot</b>  |                                  |                            |                            |
| SutiGis havainto.  |                                  |                            |                            |
| <b>Ympäristön kuvaus</b>   |                                  |                            |                            |
| Kohde sijaitsee Martinjärven länsipuolella. Maasto on kumpuilevaa, kuivaa mäntykangasta, jossa kasvaa harvakseltaan vaihtelevan kokoista mäntyä ja satunnaisesti koivuja. Aluskasvillisuus on niukka, sammalia, jäkäliä, puolukkaa ja variksenmarjaa. Maaperä on paikoin hiekkamoreenia, mutta paikoin kivikkoista.  |                                  |                            |                            |
| <b>Kohteen kuvaus</b>  |                                  |                            |                            |
| Nykyisen erotusaidan lähistössä on jäänteitä vanhasta palaneesta aidasta. Suurin osa jäänteistä on maassa olevia hiiltyneitä tolppien ja riukujen kappaleita. Yhdessä yhä pystyssä olevassa kelottuneessa männyssä ja yhdessä kaatuneessa tolpassa on naulattuja lyhyitä laudan pätkiä, joiden päällä riu'ut ovat olleet. Kohde Martinjärvi 2 (140123) on saman aidan jäänteitä. |                                  |                            |                            |
| <b>Kohteen rajaus</b>  |                                  |                            |                            |
| Kohde rajautuu näkyvien rakenteiden perusteella.   |                                  |                            |                            |
| <b>Tulkinta</b>  |                                  |                            |                            |
| Vanha mahdollisesti metsäpalossa tuhoutunut erotusaita.  |                                  |                            |                            |
| <b>Lisätietoja</b>   |                                  |                            |                            |
|  |                                  |                            |                            |
| <b>Toimenpiteet</b>  |                                  |                            |                            |
|  |                                  |                            |                            |
| <b>Tarkastukset</b>  |                                  |                            |                            |
| Tila: 3 Toteutettu   | Laji: 6 Suojeluarvojen tarkastus | Tarkastusvuosi: 2011       |                            |
| Tarkastuspvm: 1.7.2011   |                                  | Tarkastaja: J.-P. Jona     |                            |
| Kuvaus: KMO-kulttuuriperintöinventointi, Ivalon koillispuolinen metsätalousalue  |                                  |                            |                            |
| <b>Viranomaisrekisterinro:</b>   |                                  | <b>Kunto:</b>              | 3 Huono                    |

|                            |                   |                         |                   |
|----------------------------|-------------------|-------------------------|-------------------|
| <b>Arvotus:</b>            | 8 Muu suojeluarvo | <b>Olotila:</b>         | 2 Ei käytössä     |
| <b>Selitys:</b>            |                   | <b>Kohteen suojelu:</b> | 9 Muu suojeluarvo |
| <b>Ympäristön suojelu:</b> | 0 Ei määritelty   | <b>Selitys:</b>         |                   |



Vanha poroaita on monessa kohtaa palanut ilmeisesti metsäpalossa. Kuvattu luoteeseen.

|                      |                                |                    |  |
|----------------------|--------------------------------|--------------------|--|
| <b>Kohdetyyppi:</b>  | 9 Valmistuspaikat/työpaikat    | <b>Copyright:</b>  | © Metsähallitus 2008<br>© Maanmittauslaitos 1/MML/08 |
| <b>Koordinaatit:</b> | X 7629614, Y 3547237,<br>Z 150 | <b>Mittakaava:</b> | 1:10000  |



**Martinjärvi 2 erotusaita jäännös**

MH-tunnus: 140123

|                         |                             |                    |                           |
|-------------------------|-----------------------------|--------------------|---------------------------|
| <b>Kohdetyyppi:</b>     | 9 Valmistuspaikat/työpaikat | <b>Haltija:</b>    | 198 Metsätalous Ylä-Lappi |
| <b>Ajoitus:</b>         | 7116 Uusi aika              | <b>Ylläpitäjä:</b> | 198 Metsätalous Ylä-Lappi |
| <b>Rakentamisvuosi:</b> |                             | <b>Kunta:</b>      | 148 Inari                 |
| <b>Lukumäärä:</b>       | 1                           |                    |                           |

|                             |                                |                            |                            |
|-----------------------------|--------------------------------|----------------------------|----------------------------|
| <b>Koordinaattiselitys:</b> |                                | <b>Geometria tuotettu:</b> | 4 Gps-mittaus, korjaamaton |
| <b>Koordinaatit:</b>        | X 7629955, Y 3547258,<br>Z 145 | <b>Löydöt:</b>             |                            |

|   |
|---|
| <b>Taustatiedot</b>   |
| SutiGis havainto.   |
| <b>Ympäristön kuvaus</b>  |
| Kohde sijaitsee Martinjärven länsipuolella, nykyisen erotusaidan vieressä. Maasto on loivasti kumpuilevaa, harvakseltaan puita kasvavaa kuivaa kangasta. Aluskasvillisuus on niukka, jäkäliä, sammalia, puolukka ja variksenmarjaa sekä hieman suopursua.                                     |
| <b>Kohteen kuvaus</b>   |
| Vanhan erotusaidan pitkälle maatuneita jäänteitä on näkyvissä nykyisen erotusaidan lähistöllä. Aita ulottuu Ruijanjoen rantaan. Aidasta on jäljellä muutama tolpan jäännös sekä paikoin aluskasvillisuuden alla tuntuvia riukujen jäänteitä. Martinjärvi 1 (140085) on saman aidan jäänteitä. |
| <b>Kohteen rajaus</b>   |
| Kohde rajautuu havaittujen jäänteiden perusteella.  |
| <b>Tulkinta</b>   |
| Vanha erotusaidan jäännös.  |
| <b>Lisätietoja</b>  |
|   |

|                     |
|---------------------|
| <b>Toimenpiteet</b> |
|                     |

|   |
|---|
| <b>Tarkastukset</b>   |
| Tila: 3 Toteutettu Laji: 6 Suojeluarvojen tarkastus Tarkastusvuosi: 2011        |
| Tarkastuspvm: 1.7.2011 Tarkastaja: J.-P. Joonas                                 |
| Kuvaus: KMO-kulttuuriperintöinventointi, Ivalon koillispuolinen metsätalousalue |

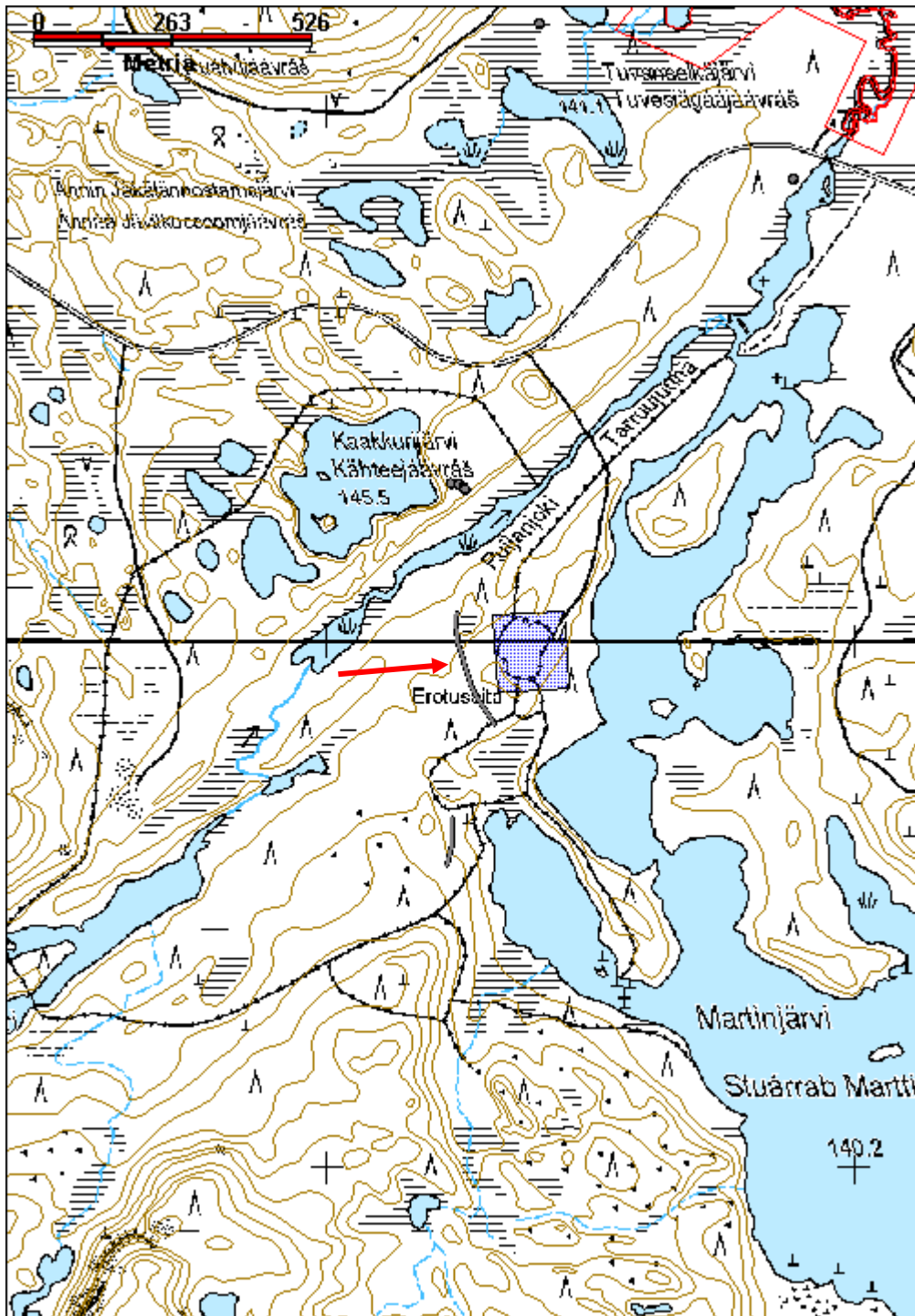
|                                |                               |
|--------------------------------|-------------------------------|
| <b>Viranomaisrekisterinro:</b> | <b>Kunto:</b> 3 Huono         |
|                                | <b>Olotila:</b> 2 Ei käytössä |

|                            |                   |                         |                   |
|----------------------------|-------------------|-------------------------|-------------------|
| <b>Arvotus:</b>            | 8 Muu suojeluarvo | <b>Kohteen suojelu:</b> | 9 Muu suojeluarvo |
| <b>Selitys:</b>            |                   | <b>Selitys:</b>         |                   |
| <b>Ympäristön suojelu:</b> | 0 Ei määritelty   |                         |                   |
| <b>Selitys:</b>            |                   |                         |                   |



Osa poroaidasta on uuden poroaidan sisällä. Kuvattu kaakkoon.

|                      |                                |                    |  |
|----------------------|--------------------------------|--------------------|--|
| <b>Kohdetyyppi:</b>  | 9 Valmistuspaikat/työpaikat    | <b>Copyright:</b>  | © <i>Metsähallitus</i> 2008<br>© <i>Maanmittauslaitos 1/MML/08</i> |
| <b>Koordinaatit:</b> | X 7629955, Y 3547258,<br>Z 145 | <b>Mittakaava:</b> | 1:10000  |



**Martintupavaara poroaita jäännös**

MH-tunnus: 142983

|                         |                             |                    |                           |
|-------------------------|-----------------------------|--------------------|---------------------------|
| <b>Kohdetyyppi:</b>     | 9 Valmistuspaikat/työpaikat | <b>Haltija:</b>    | 198 Metsätalous Ylä-Lappi |
| <b>Ajoitus:</b>         | 7116 Uusi aika              | <b>Ylläpitäjä:</b> | 198 Metsätalous Ylä-Lappi |
| <b>Rakentamisvuosi:</b> |                             | <b>Kunta:</b>      | 148 Inari                 |
| <b>Lukumäärä:</b>       | 1                           |                    |                           |

|                             |                                |                            |                            |
|-----------------------------|--------------------------------|----------------------------|----------------------------|
| <b>Koordinaattiselitys:</b> |                                | <b>Geometria tuotettu:</b> | 4 Gps-mittaus, korjaamaton |
| <b>Koordinaatit:</b>        | X 7627370, Y 3534086,<br>Z 135 | <b>Löydöt:</b>             |                            |

***Taustatiedot***

Kohde havaittiin vuoden 2011 inventoinnissa.

***Ympäristön kuvaus***

Inventoitu aidan osuus ulottuu Könkääjärven koillispuolisesta vaarasta Martintupavaaran länsireunaa pohjoiseen. Aita kulkee vaihtelevassa maastossa, pääosin kuivalla kankaalla, mutta osin puuta kasvavalla suolla.

***Kohteen kuvaus***

Aita on paikoin yhä pystyssä, mutta pääosin joko osittain tai kokonaan sortunut maahan. Aidan tolpat on tehty pääosin pyöröpuista, osa on halkaistuja. Ne on tuettu sivuilta kahdella tolalla ja riukuja on tolppien välillä kuusi kappaletta. Riu"ut ovat lohkoja tai pieniä pyöröpuita. Aita jatkuu vielä Martintupavaaran pohjoisosassa metsäautotien päässä (x=3534458, y=7628668)

***Kohteen rajaus***

Kohde rajautuu havaittujen rakenteiden perusteella.

***Tulkinta***

Vanha palkisten raja-aita.

***Lisätietoja***

Aita on jatkoa kohteelle 116694 Könkänsuvanto 3 poroaita jäännös. Se on merkitty vuonna 1990 painettuun topografiseen karttaan, sen mukaan aita jatkuu Martintupavaarasta Nirrovaaran kautta Haukkapesävaaraan ja Hangasvaaraan.

***Toimenpiteet******Tarkastukset***

Tila: 3 Toteutettu Laji: 6 Suojeluarvojen tarkastus Tarkastusvuosi: 2011  
Tarkastuspvm: 16.9.2011 Tarkastaja: J.-P. Joonas  
Kuvaus: KMO-kulttuuriperintöinventointi, Ivalon koillispuolinen metsätalousalue

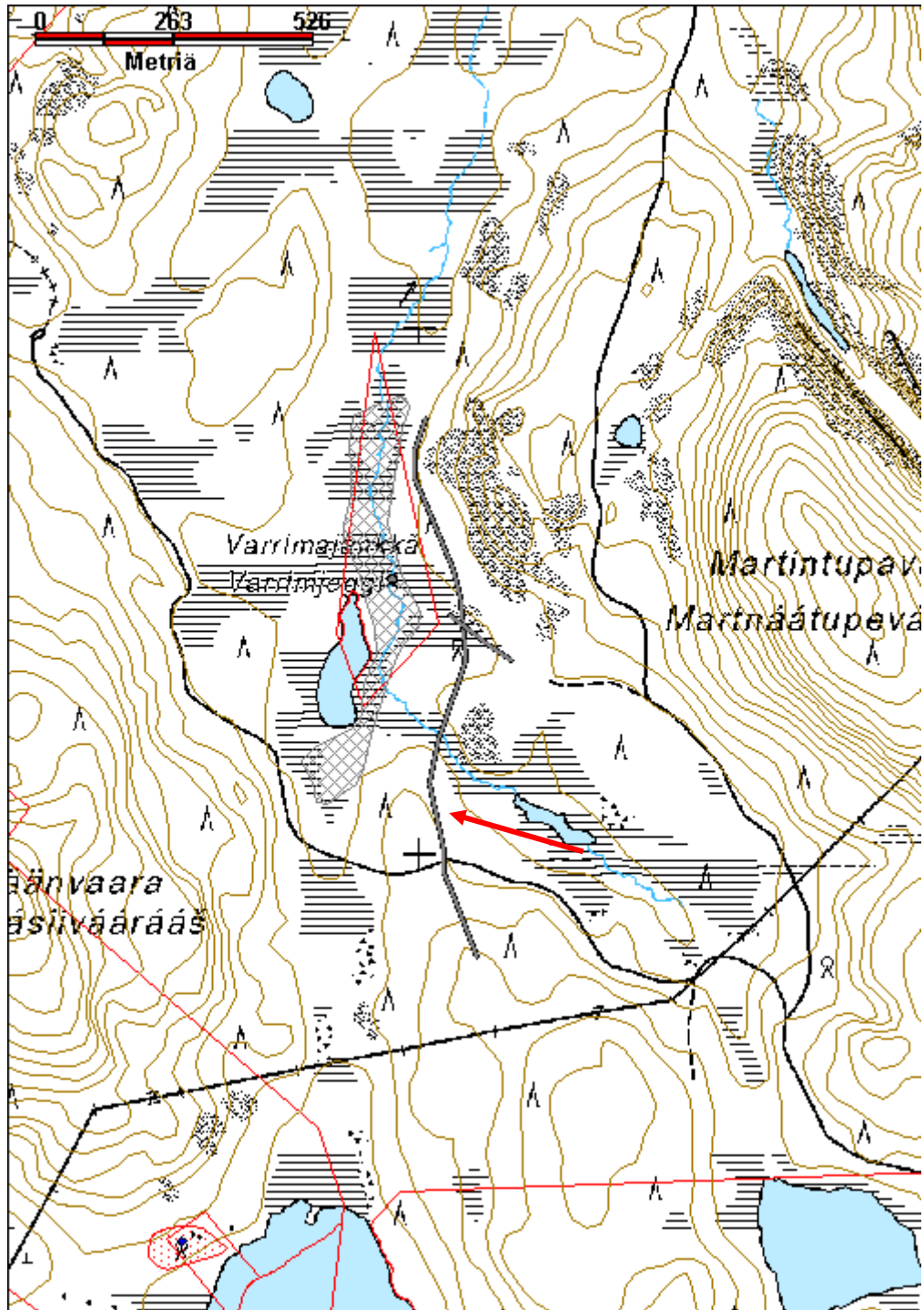
|                                      |                   |                           |                   |
|--------------------------------------|-------------------|---------------------------|-------------------|
| <b>Viranomais-<br/>rekisterinro:</b> |                   | <b>Kunto:</b>             | 2 Keskinertainen  |
| <b>Arvotus:</b>                      | 8 Muu suojeluarvo | <b>Olotila:</b>           | 2 Ei käytössä     |
| <b>Selitys:</b>                      |                   | <b>Kohteen<br/>suoja:</b> | 9 Muu suojeluarvo |
|                                      |                   | <b>Selitys:</b>           |                   |
| <b>Ympäristön<br/>suoja:</b>         | 0 Ei määritelty   |                           |                   |
| <b>Selitys:</b>                      |                   |                           |                   |



Aitaa Konkäänjärven koillispuolella, kuvattu pohjoiseen.



|                      |                                |                    |  |
|----------------------|--------------------------------|--------------------|--|
| <b>Kohdetyyppi:</b>  | 9 Valmistuspaikat/työpaikat    | <b>Copyright:</b>  | © <i>Metsähallitus</i> 2008<br>© <i>Maanmittauslaitos 1/MML/08</i> |
| <b>Koordinaatit:</b> | X 7627370, Y 3534086,<br>Z 135 | <b>Mittakaava:</b> | 1:10000  |



**Pahtajärvi 1 poroaita jäännös**

MH-tunnus: 142182

|   |                                |                            |                            |
|---|--------------------------------|----------------------------|----------------------------|
| <b>Kohdetyyppi:</b>   | 9 Valmistuspaikat/työpaikat    | <b>Haltija:</b>            | 198 Metsätalous Ylä-Lappi  |
| <b>Ajoitus:</b>   | 7116 Uusi aika                 | <b>Ylläpitäjä:</b>         | 198 Metsätalous Ylä-Lappi  |
| <b>Rakentamisvuosi:</b>   |                                | <b>Kunta:</b>              | 148 Inari                  |
| <b>Lukumäärä:</b>   | 1                              |                            |                            |
| <b>Koordinaattiselitys:</b>   |                                | <b>Geometria tuotettu:</b> | 4 Gps-mittaus, korjaamaton |
| <b>Koordinaatit:</b>  | X 7636233, Y 3550836,<br>Z 147 | <b>Löydöt:</b>             |                            |
| <b>Taustatiedot</b>   |                                |                            |                            |
| Metsuri Ari Paadar kertoi vanhasta poroaidasta Pahtajärven itäpuolella. Aidan ovat tehneet Pekka Paadar ja Saarakka Ventsen. Aita jatkuu pohjoisempana Haapakurussa ja etelässä Martinjärvellä.   |                                |                            |                            |
| <b>Ympäristön kuvaus</b>  |                                |                            |                            |
| Kohde sijaitsee Sarmijärven koillispuolella olevan Pahtajärven itäpuolella. Maasto on varsin tasaista. Kasvillisuus vaihtelee etelään jängästä kuivaan kankaaseen. Maaperä on eteläosassa kivistä, pohjoispäässä järven rannalla hiekkaa. Alueella kasvaa harvahkoa mäntymetsää, aluskasvillisuus on sammalia, jäkäliä, puolukkaa, variksenmarjaa ja suopursua. Eteläpäässä moderni verkkoaita on vanhan aidan vieressä. Pohjoispäässä on peruskarttaan merkitty laavu järven itäpuolella.  |                                |                            |                            |
| <b>Kohteen kuvaus</b>   |                                |                            |                            |
| Juurakkoaita, eli aidan tolpat on tehty katkaistuista puista. Puut on veistetty kirveellä poikkileikkaukseltaan suorakaiteen muotoisiksi, ja niihin on veistetty kolme, neljä tai viisi reikää sekä yläpään hahlo riukuja varten. Tolpat ovat halkaisijaltaan 15-25 cm ja yli 1,5m korkeita. Reiät ovat neliömäisiä tai suorakaiteen muotoisia ja kooltaan noin 10-12 cm x 10-17 cm. Tolppien väli näyttää olleen noin seitsemän metriä. Riu'ut on ilmeisesti tehty tolppapuiden latvaosista. Ne ovat pyöreitä ja suurimpien halkaisija on 20-25 cm, osa on selvästi pienempiä, halkaisijaltaan vain muutaman sentin. Suurimpien riukujen päät on veistetty ohuiksi, jotta ne mahtuvat reikiin. Parissa tolpassa riu'ut ovat vielä rei'issä tai nojaavat tolppia vasten. Suurimmat riu'ut näyttävät olevan toiseksi alimmissa rei'issä. Tolppia on säilynyt ainakin seitsemän kappaletta, riukuja on säilynyt vain vähän. Paikoin aidan tarkkaa kulkureittiä ei pysty määrittämään. Pohjoispäässä aita risteää polun kanssa, jonka varrella on laavu. Sen ympäristössä aita näyttää katoavan, todennäköisesti aitapuita on poltettu nuotiossa järven rannalla, jossa on useita nuotiopaikkoja laavun lisäksi. |                                |                            |                            |
| <b>Kohteen rajaus</b>   |                                |                            |                            |
| Kohde rajautuu havaittujen kohteiden perusteella.   |                                |                            |                            |
| <b>Tulkinta</b>   |                                |                            |                            |
| Poroaita.   |                                |                            |                            |
| <b>Lisätietoja</b>  |                                |                            |                            |
| Aita jatkuu laavun pohjoispuolella, 142183 Pahtajärvi 2.  |                                |                            |                            |

**Toimenpiteet****Tarkastukset**

Tila: 3 Toteutettu Laji: 6 Suojeluarvojen tarkastus Tarkastusvuosi: 2011  
 Tarkastuspvm: 16.6.2011 Tarkastaja: J.-P. Joonas  
 Kuvaus: KMO-kulttuuriperintöinventointi, Ivalon koillispuolinen metsätalousalue

|                                      |                   |                             |                   |
|--------------------------------------|-------------------|-----------------------------|-------------------|
| <b>Viranomais-<br/>rekisterinro:</b> |                   | <b>Kunto:</b>               | 2 Keskinertainen  |
|                                      |                   | <b>Olotila:</b>             | 2 Ei käytössä     |
| <b>Arvotus:</b>                      | 8 Muu suojeluarvo | <b>Kohteen<br/>suojaus:</b> | 9 Muu suojeluarvo |
| <b>Selitys:</b>                      |                   | <b>Selitys:</b>             |                   |

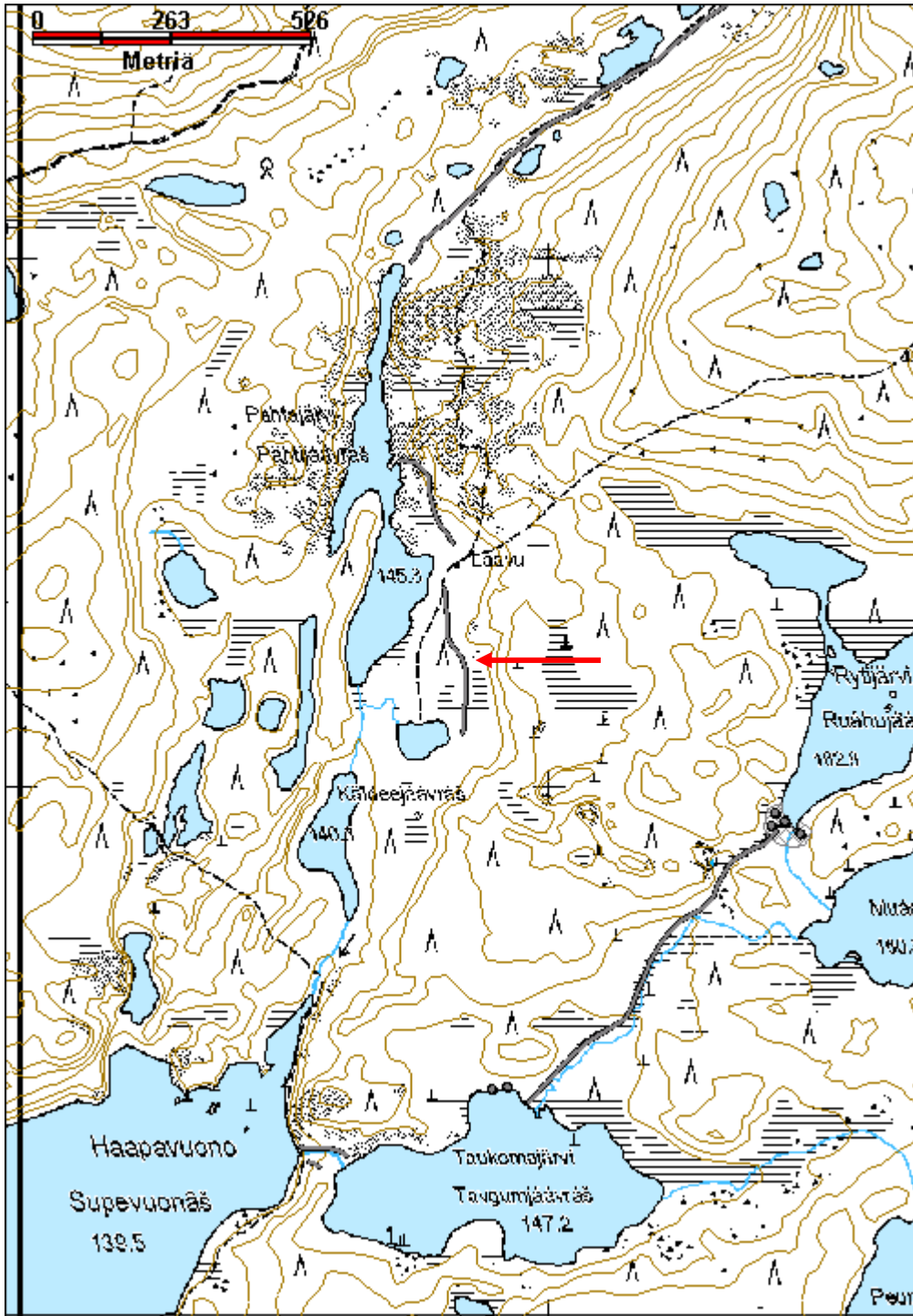
|                                |                 |
|--------------------------------|-----------------|
| <b>Ympäristön<br/>suojaus:</b> | 0 Ei määritelty |
|--------------------------------|-----------------|

|                 |  |
|-----------------|--|
| <b>Selitys:</b> |  |
|-----------------|--|



Kirveellä veistetyn poroaidan tolppia kuvattuna etelään.

|                      |                                |                    |  |
|----------------------|--------------------------------|--------------------|--|
| <b>Kohdetyyppi:</b>  | 9 Valmistuspaikat/työpaikat    | <b>Copyright:</b>  | © <i>Metsähallitus</i> 2008<br>© <i>Maanmittauslaitos 1/MML/08</i> |
| <b>Koordinaatit:</b> | X 7636233, Y 3550836,<br>Z 147 | <b>Mittakaava:</b> | 1:10000  |



**Pahtajärvi 2 poroaita jäännös**

MH-tunnus: 142183

|                         |                             |                    |                           |
|-------------------------|-----------------------------|--------------------|---------------------------|
| <b>Kohdetyyppi:</b>     | 9 Valmistuspaikat/työpaikat | <b>Haltija:</b>    | 198 Metsätalous Ylä-Lappi |
| <b>Ajoitus:</b>         | 7116 Uusi aika              | <b>Ylläpitäjä:</b> | 198 Metsätalous Ylä-Lappi |
| <b>Rakentamisvuosi:</b> |                             | <b>Kunta:</b>      | 148 Inari                 |
| <b>Lukumäärä:</b>       | 1                           |                    |                           |

|                             |                                |                            |                            |
|-----------------------------|--------------------------------|----------------------------|----------------------------|
| <b>Koordinaattiselitys:</b> |                                | <b>Geometria tuotettu:</b> | 4 Gps-mittaus, korjaamaton |
| <b>Koordinaatit:</b>        | X 7636541, Y 3550776,<br>Z 147 | <b>Löydöt:</b>             |                            |

***Taustatiedot***

Metsuri Ari Paadar kertoi vanhasta poroaidasta Pahtajärven itäpuolella. Aidan ovat tehneet Pekka Paadar ja Saarakka Ventsen. Aita jatkuu pohjoisempana Haapakurussa ja etelässä Martinjärvellä.

***Ympäristön kuvaus***

Kohde sijaitsee Sarmijärven koillispuolella olevan Pahtajärven itäpuolella. Maasto on eteläosassa tasaista, mutta nousee pohjoiseen päin. Maaperä on eteläosassa hiekkaista mutta muuttuu pohjoispäässä kivikkoiseksi ja paikoin avokallioksi. Kasvillisuus on kuivaa kangasta, eli harvahkoa mäntymetsää, aluskasvillisuus on sammalia, jäkäliä, puolukkaa, variksenmarjaa ja suopursua. Eteläpäässä on peruskarttaan merkitty laavu järven itäpuolella.

***Kohteen kuvaus***

Poroaita jatkuu laavun pohjoispuolella, jonka ympäristössä aita näyttää katoavan, todennäköisesti aitapuita on poltettu nuotiossa järven rannalla, jossa on useita nuotiopaikkoja laavun lisäksi. Pystytolppia ei ole säilynyt, vaan aidan linja erottuu maassa säilyneistä riu'uista. Pohjoisosan kivikkoisessa rinteessä aita on paremmin säilynyt tai ainakin erottuu paremmin ohuessa aluskasvillisuudessa. Täälläkään tolppia ei ole säilynyt pystyssä, mutta suuria pyöröpuista tehtyjä riukuja on säilynyt maassa paikoin useita päällekkäin. Pohjoispäässä aita kaartaa Pahtajärven rantaan päin ja näyttää päättyvän siihen. Järven pohjoisosan ranta on pääosin kivikkoinen ja paikoin jyrkkä.

***Kohteen rajaus***

Kohde rajautuu havaittujen rakenteiden perusteella.

***Tulkinta***

Poroaita.

***Lisätietoja***

Aita jatkuu laavun eteläpuolella (Pahtajärvi 1 142182) sekä järven pohjoispäässä Haapakurussa (Haapakuru 1-4 142222, 142223, 142224 ja 142242).

***Toimenpiteet***

**Tarkastukset**

Tila: 3 Toteutettu Laji: 6 Suojeluarvojen tarkastus Tarkastusvuosi: 2011  
 Tarkastuspvm: 16.6.2011 Tarkastaja: J.-P. Joonas  
 Kuvaus: KMO-kulttuuriperintöinventointi, Ivalon koillispuolinen metsätalousalue

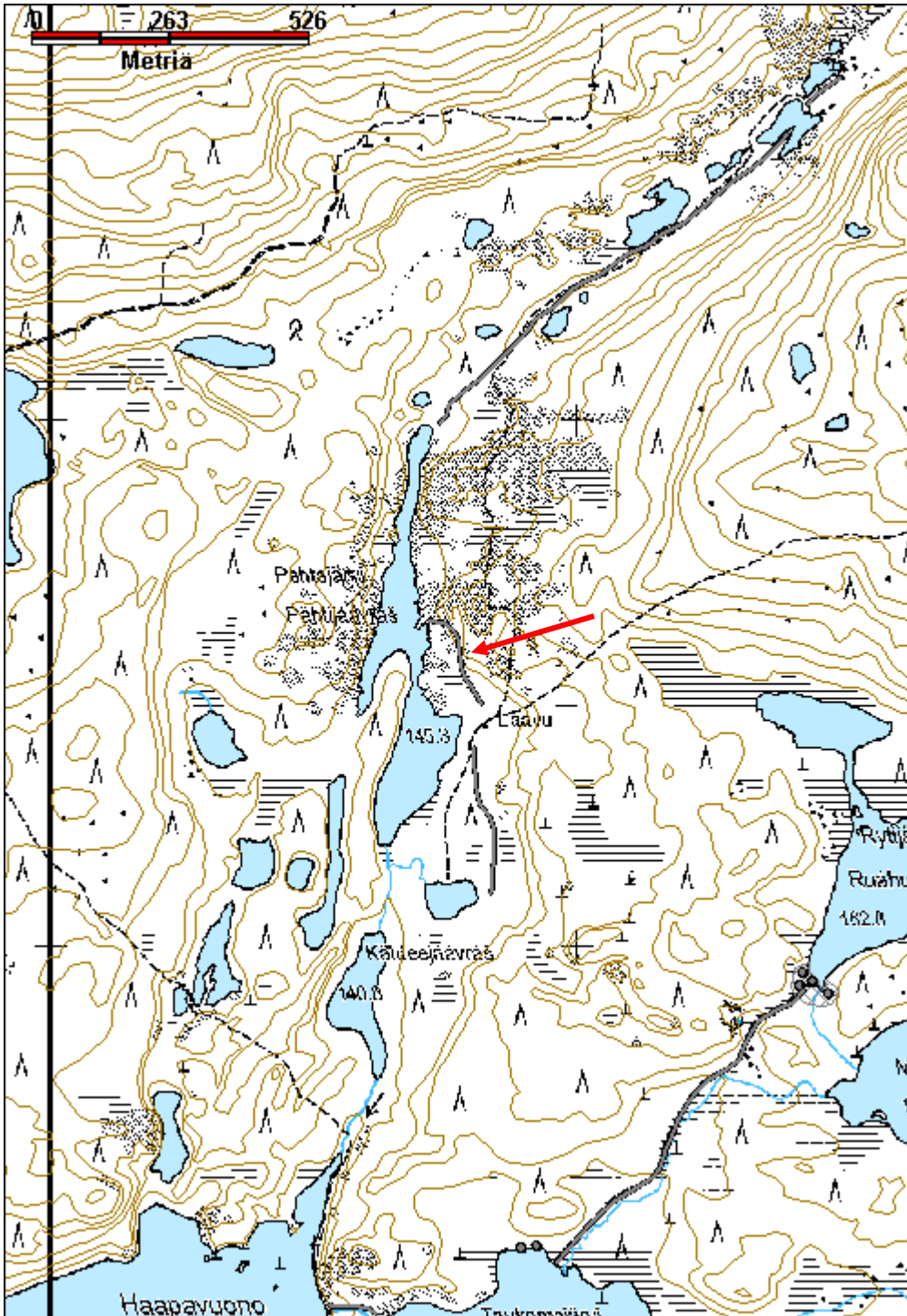
**Viranomais-  
rekisterinro:****Kunto:** 2 Keskinäinen**Olotila:** 2 Ei käytössä**Arvotus:** 8 Muu suojeluarvo**Kohteen  
suojelu:** 9 Muu suojeluarvo**Selitys:****Selitys:****Ympäristön  
suojelu:**

0 Ei määritelty

**Selitys:**

Poroaita kuvattuna luoteeseen.

|                      |                                |                    |  |
|----------------------|--------------------------------|--------------------|--|
| <b>Kohdetyyppi:</b>  | 9 Valmistuspaikat/työpaikat    | <b>Copyright:</b>  | © <i>Metsähallitus</i> 2008<br>© <i>Maanmittauslaitos 1/MML/08</i> |
| <b>Koordinaatit:</b> | X 7636541, Y 3550776,<br>Z 147 | <b>Mittakaava:</b> | 1:10000  |



**Siikajoki 2 poroaita jäännös**

MH-tunnus: 142977

|  |                                |                            |                            |
|--|--------------------------------|----------------------------|----------------------------|
| <b>Kohdetyyppi:</b>  | 9 Valmistuspaikat/työpaikat    | <b>Haltija:</b>            | 198 Metsätalous Ylä-Lappi  |
| <b>Ajoitus:</b>  | 7116 Uusi aika                 | <b>Ylläpitäjä:</b>         | 198 Metsätalous Ylä-Lappi  |
| <b>Rakentamisvuosi:</b>  |                                | <b>Kunta:</b>              | 148 Inari                  |
| <b>Lukumäärä:</b>  | 1                              |                            |                            |
| <b>Koordinaattiselitys:</b>  |                                | <b>Geometria tuotettu:</b> | 4 Gps-mittaus, korjaamaton |
| <b>Koordinaatit:</b>   | X 7639545, Y 3567569,<br>Z 165 | <b>Löydöt:</b>             |                            |
| <b>Taustatiedot</b>  |                                |                            |                            |
| Kohde löytyi vuoden 2011 inventoinissa.  |                                |                            |                            |
| <b>Ympäristön kuvaus</b>   |                                |                            |                            |
| Poroaita sijaitsee Siskelijärven pohjoispuolisella harjulla, jossa on pääosin taimikkoa. Siikajoen ranta on suota. Aluskasvillisuus on sammalia, jäkäliä, varpukasveja ja heinää.  |                                |                            |                            |
| <b>Kohteen kuvaus</b>  |                                |                            |                            |
| Aita on luode-kaakko -suuntainen, ja ulottuu Ison-Siikajärven suuntaan johtavan tien luoteispuolelta Siikajoen rantaan. Aita on tuhoutunut tien kohdalta ja Siikajoen viereisen suon kohdalla, muuten aitaa on varsin runsaasti pystyssä. Tolpat ovat pyöröpuita tai halkaistuja ja ne on tuettu kahdella ohuemmalla puulla. Riu"ut on tehty pyöröpuista, halkaistuista tai lohkotuista puista, ja niitä on enimmillään kuusi kappaletta. Paikoin riukuja on maassa kasana. Aita on kasattu nauloilla. Aita jatkuu merkitystä kohdasta vielä luoteeseen. |                                |                            |                            |
| <b>Kohteen rajaus</b>  |                                |                            |                            |
| Kohde rajautuu havaittujen rakenteiden lähiympäristöön.  |                                |                            |                            |
| <b>Tulkinta</b>  |                                |                            |                            |
| Poroaita.  |                                |                            |                            |
| <b>Lisätietoja</b>   |                                |                            |                            |
| Aita jatkuu kaakossa, Siikajoen itäpuolella, 142978 Siikajoki 3.   |                                |                            |                            |
| <b>Toimenpiteet</b>  |                                |                            |                            |
| <b>Tarkastukset</b>  |                                |                            |                            |
| Tila: 3 Toteutettu Laji: 6 Suojeluarvojen tarkastus Tarkastusvuosi: 2011   |                                |                            |                            |
| Tarkastuspvm: 27.6.2011 Tarkastaja: J.-P. Joonas   |                                |                            |                            |
| Kuvaus: KMO-kulttuuriperintöinventointi, Ivalon koillispuolinen metsätalousalue  |                                |                            |                            |
| <b>Viranomais-</b>   |                                | <b>Kunto:</b>              | 2 Keskinäinen              |

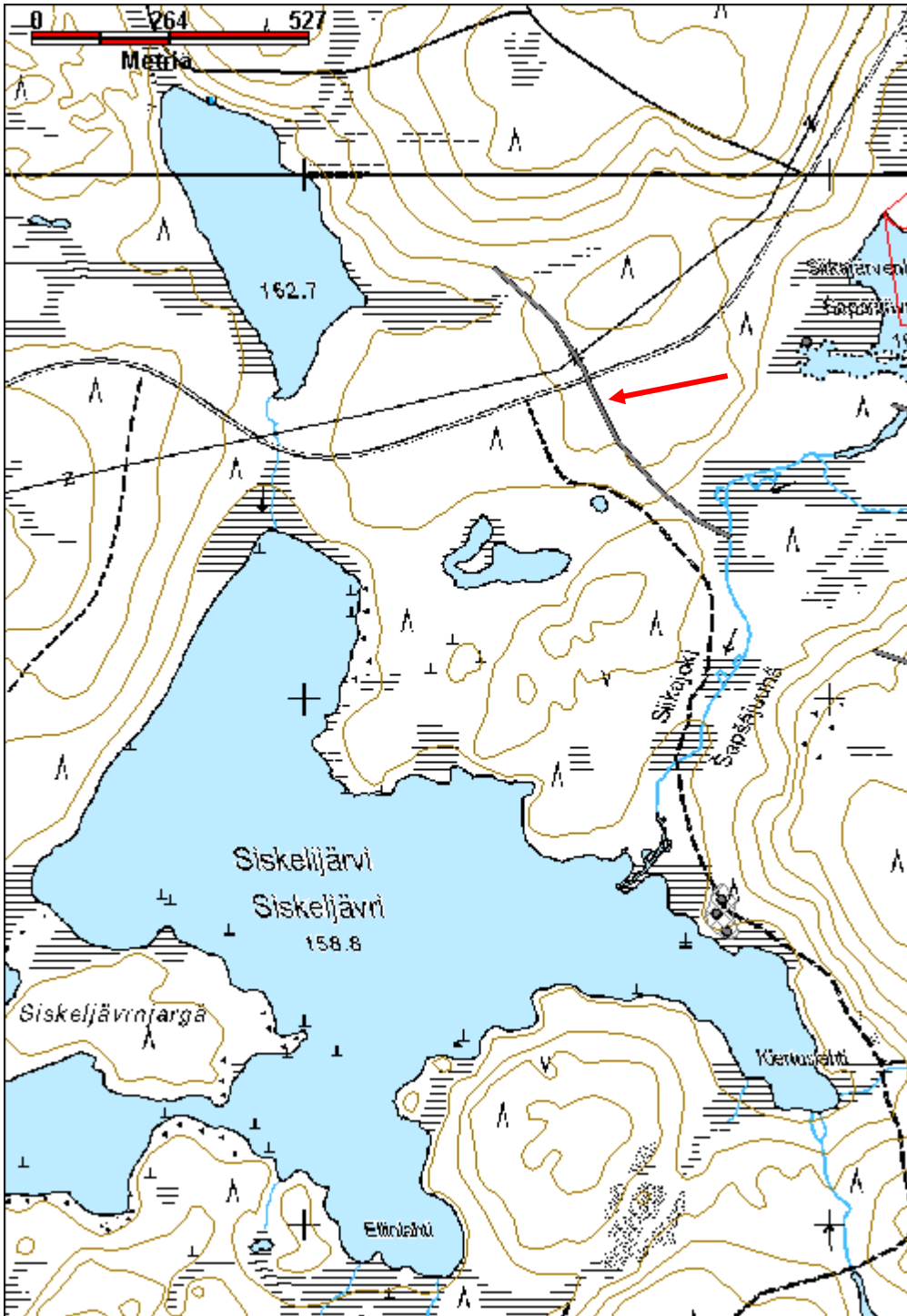


|                            |                   |   |
|----------------------------|-------------------|---|
| <b>rekisterinro:</b>       |                   | <b>Olotila:</b> 2 Ei käytössä             |
| <b>Arvotus:</b>            | 8 Muu suojeluarvo | <b>Kohteen suojelu:</b> 9 Muu suojeluarvo |
| <b>Selitys:</b>            |                   | <b>Selitys:</b>                           |
| <b>Ympäristön suojelu:</b> | 0 Ei määritelty   |   |
| <b>Selitys:</b>            |                   |   |



Poroaita kuvattuna kaakkoon. Osa aidasta vielä pystyssä.

|                      |                                |                    |  |
|----------------------|--------------------------------|--------------------|--|
| <b>Kohdetyyppi:</b>  | 9 Valmistuspaikat/työpaikat    | <b>Copyright:</b>  | © <i>Metsähallitus</i> 2008<br>© <i>Maanmittauslaitos 1/MML/08</i> |
| <b>Koordinaatit:</b> | X 7639545, Y 3567569,<br>Z 165 | <b>Mittakaava:</b> | 1:10000  |



**Siikajoki 3 poroaita jäännös**

MH-tunnus: 142978

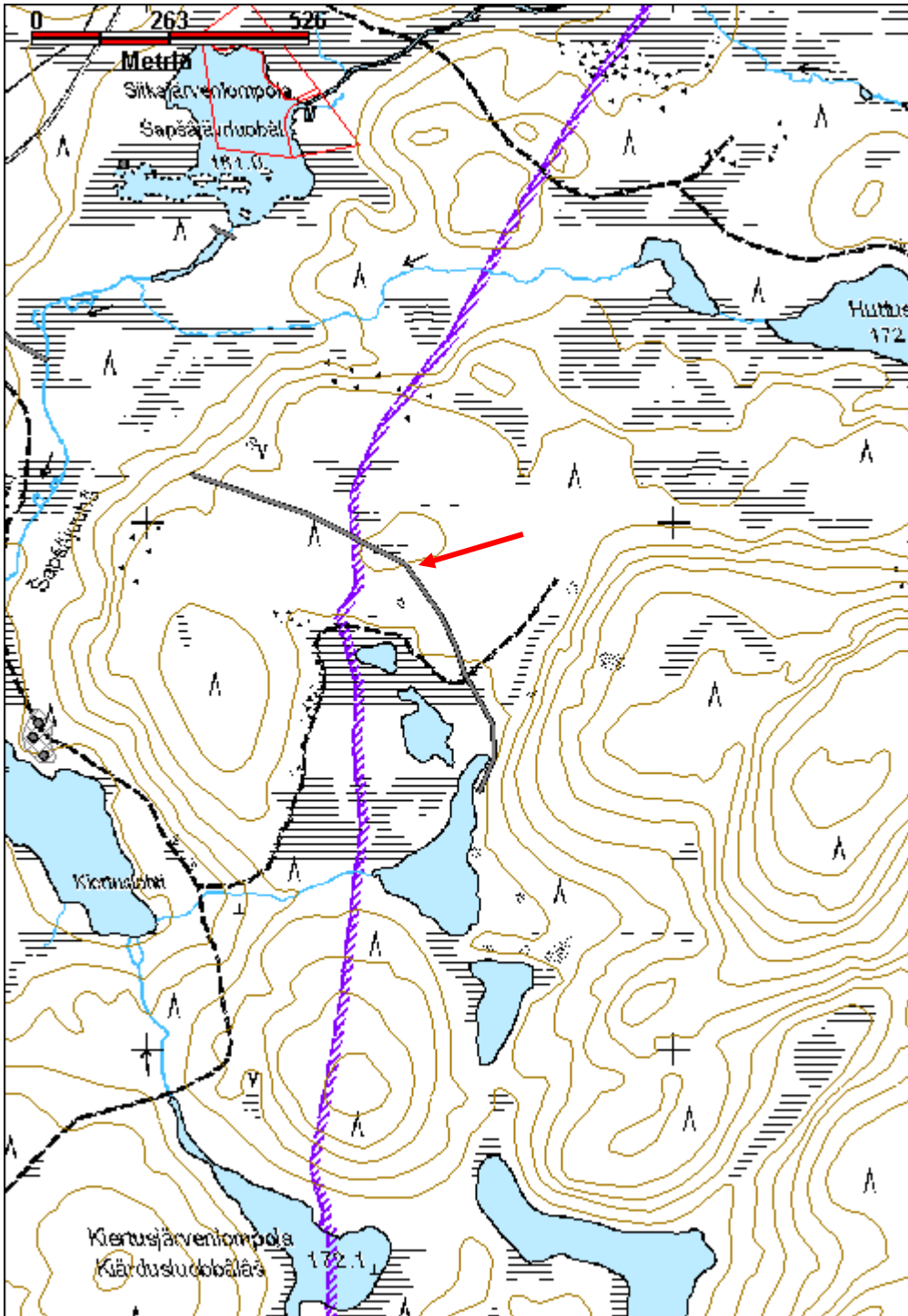
|  |                                  |                            |                            |
|--|----------------------------------|----------------------------|----------------------------|
| <b>Kohdetyyppi:</b>  | 9 Valmistuspaikat/työpaikat      | <b>Haltija:</b>            | 198 Metsätalous Ylä-Lappi  |
| <b>Ajoitus:</b>  | 7116 Uusi aika                   | <b>Ylläpitäjä:</b>         | 198 Metsätalous Ylä-Lappi  |
| <b>Rakentamisvuosi:</b>  |                                  | <b>Kunta:</b>              | 148 Inari                  |
| <b>Lukumäärä:</b>  | 1                                |                            |                            |
| <b>Koordinaattiselitys:</b>  |                                  | <b>Geometria tuotettu:</b> | 4 Gps-mittaus, korjaamaton |
| <b>Koordinaatit:</b>   | X 7638738, Y 3568593,<br>Z 175   | <b>Löydöt:</b>             |                            |
| <b>Taustatiedot</b>  |                                  |                            |                            |
| Kohde löytyi vuoden 2011 inventoinnissa.   |                                  |                            |                            |
| <b>Ympäristön kuvaus</b>   |                                  |                            |                            |
| Aita sijaitsee Siskelijärven koillispuolella, Siikajoen itäpuolella. Se kulkee vaihtelevassa maastossa, osin kuivalla kankaalla, osin puuta kasvavalla suolla ja osin heinäsuolla.   |                                  |                            |                            |
| <b>Kohteen kuvaus</b>  |                                  |                            |                            |
| Aita on lähinnä luode-kaakko -suuntainen. Se on varsin hyväkuntoinen, osin romahtanut maahan, mutta rakenteet ovat yhä jäljellä. Tolpat ovat pyöröpuita tai halkaistuja ja paikoin keloja. Tolpat on tuettu kahdella ohuemmalla puulla. Riu'ut on tehty halkaistuista tai kokonaisista pyöröpuista, mutta varsin pitkälti sahatuista laudoista. Aita on kasattu nauloilla. Aita jatkuu merkitystä kohdasta vielä kaakkoon. |                                  |                            |                            |
| <b>Kohteen rajaus</b>  |                                  |                            |                            |
| Kohde rajautuu havaittujen rakenteiden perusteella, mutta jatkuu vielä molempiin suuntiin.   |                                  |                            |                            |
| <b>Tulkinta</b>  |                                  |                            |                            |
| Poroaita.  |                                  |                            |                            |
| <b>Lisätietoja</b>   |                                  |                            |                            |
| Aita jatkuu luoteessa, 142997 Siikajoki 2.   |                                  |                            |                            |
| <b>Toimenpiteet</b>  |                                  |                            |                            |
| <b>Tarkastukset</b>  |                                  |                            |                            |
| Tila: 3 Toteutettu   | Laji: 6 Suojeluarvojen tarkastus | Tarkastusvuosi: 2011       |                            |
| Tarkastuspvm: 28.6.2011 Tarkastaja: J.-P. Joonas   |                                  |                            |                            |
| Kuvaus: KMO-kulttuuriperintöinventointi, Ivalon koillispuolinen metsätalousalue  |                                  |                            |                            |
| <b>Viranomaisrekisterinro:</b>   |                                  | <b>Kunto:</b>              | 2 Keskinkertainen          |
|  |                                  | <b>Olotila:</b>            | 2 Ei käytössä              |

|                            |                   |                         |                   |
|----------------------------|-------------------|-------------------------|-------------------|
| <b>Arvotus:</b>            | 8 Muu suojeluarvo | <b>Kohteen suojelu:</b> | 9 Muu suojeluarvo |
| <b>Selitys:</b>            |                   | <b>Selitys:</b>         |                   |
| <b>Ympäristön suojelu:</b> | 0 Ei määritelty   |                         |                   |
| <b>Selitys:</b>            |                   |                         |                   |



Poroaita jatkuu suon poikki ja kiertää Siskelijärven itäpuolisen lammen itärantaa pitkin etelään. Kuvattu etelään.

|                      |                                |                    |  |
|----------------------|--------------------------------|--------------------|--|
| <b>Kohdetyyppi:</b>  | 9 Valmistuspaikat/työpaikat    | <b>Copyright:</b>  | © <i>Metsähallitus</i> 2008<br>© <i>Maanmittauslaitos 1/MML/08</i> |
| <b>Koordinaatit:</b> | X 7638738, Y 3568593,<br>Z 175 | <b>Mittakaava:</b> | 1:10000  |



**Talasoja 2 poroaita jäännös**

MH-tunnus: 138201

|                         |                             |                    |                           |
|-------------------------|-----------------------------|--------------------|---------------------------|
| <b>Kohdetyyppi:</b>     | 9 Valmistuspaikat/työpaikat | <b>Haltija:</b>    | 198 Metsätalous Ylä-Lappi |
| <b>Ajoitus:</b>         | 7116 Uusi aika              | <b>Ylläpitäjä:</b> | 198 Metsätalous Ylä-Lappi |
| <b>Rakentamisvuosi:</b> |                             | <b>Kunta:</b>      | 148 Inari                 |
| <b>Lukumäärä:</b>       | 1                           |                    |                           |

|                             |                                |                            |                            |
|-----------------------------|--------------------------------|----------------------------|----------------------------|
| <b>Koordinaattiselitys:</b> |                                | <b>Geometria tuotettu:</b> | 4 Gps-mittaus, korjaamaton |
| <b>Koordinaatit:</b>        | X 7629946, Y 3553924,<br>Z 165 | <b>Löydöt:</b>             |                            |

|   |
|---|
| <b><i>Taustatiedot</i></b>  |
| Kohde löytyi 2011 inventoinnissa. Metsuri Ari Paadarin mukaan aidan on tehnyt koltta Olli Kauriloff sodan jälkeen.  |
| <b><i>Ympäristön kuvaus</i></b>   |
| Kohde sijaitsee Talasjärvestä Pitkäjärveen laskevan Talasojan varrella, ojan molemmin puolin, Kontosjärventien varrella. Maasto on osin loivaa ojalle viettävää rinnettä ja osin tasaista suoaluetta. Ojan eteläpuolella itäpäässä aita kulkee osin hakatulla alueella, jossa aita on paikoin tuhoutunut. |
| <b><i>Kohteen kuvaus</i></b>  |
| Aita muodostaa lähes ympyrän, kooltaan n. 220 m x 300 m. Se on yhä osin pystyssä. Tolpat ovat pyöröpuita ja riu"ut pääasiassa lohkotuja puita.  |
| <b><i>Kohteen rajaus</i></b>  |
| Kohde rajautuu näkyvien rakenteiden perusteella.  |
| <b><i>Tulkinta</i></b>  |
| Poroaita.   |
| <b><i>Lisätietoja</i></b>   |
|   |

|                            |
|----------------------------|
| <b><i>Toimenpiteet</i></b> |
|                            |

|                            |
|----------------------------|
| <b><i>Tarkastukset</i></b> |
|                            |

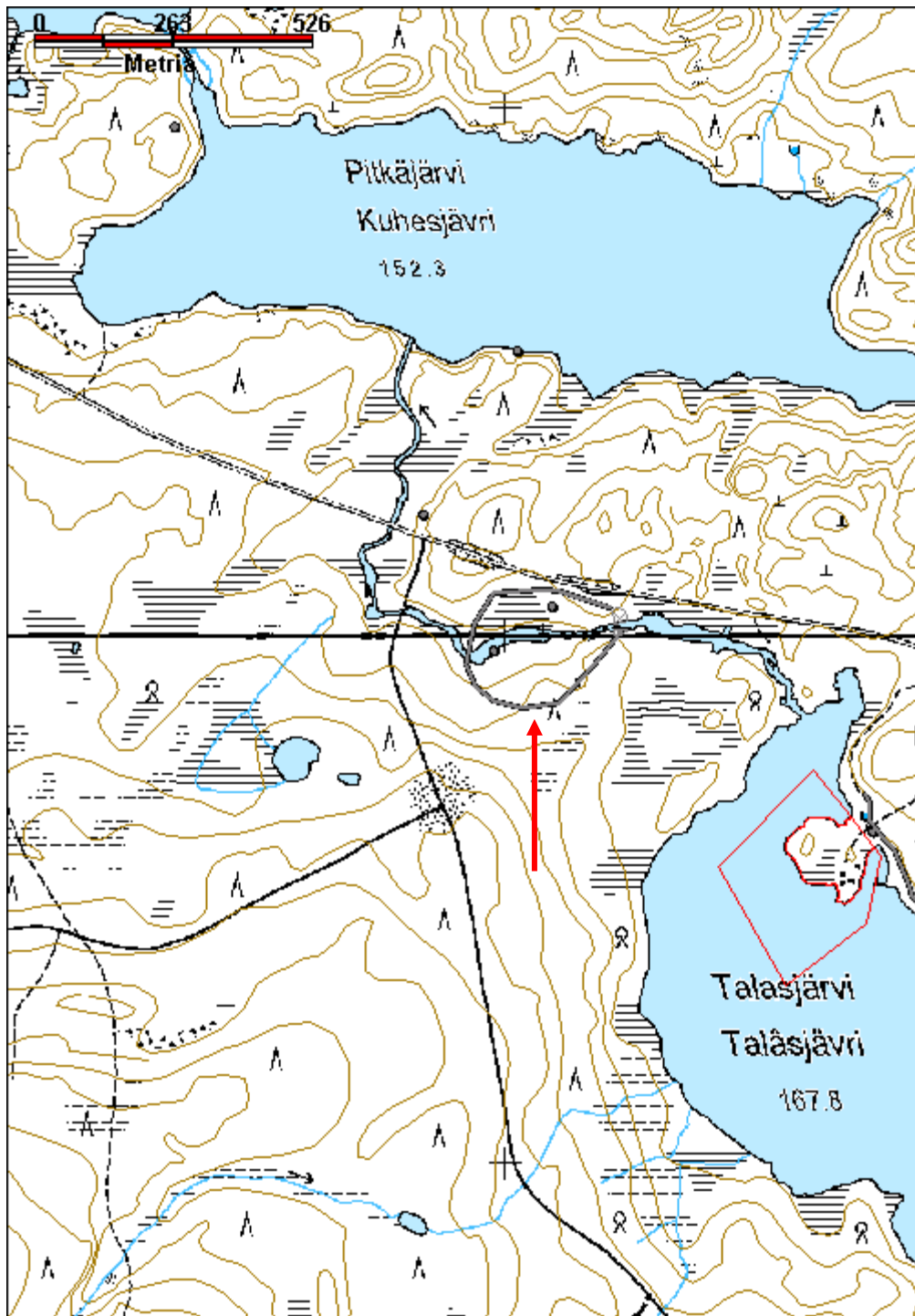
|                                |                  |                 |                  |
|--------------------------------|------------------|-----------------|------------------|
| <b>Viranomaisrekisterinro:</b> |                  | <b>Kunto:</b>   | 2 Keskinertainen |
| <b>Arvotus:</b>                | 8 Muu suojeuarvo | <b>Olotila:</b> | 2 Ei käytössä    |
|                                |                  | <b>Kohteen</b>  | 9 Muu suojeuarvo |

|                                |                                    |
|--------------------------------|------------------------------------|
| <b>Selitys:</b>                | <b>suojelu:</b><br><b>Selitys:</b> |
| <b>Ympäristön<br/>suojelu:</b> | 0 Ei määritelty                    |
| <b>Selitys:</b>                |                                    |



Portin jäänteet pienen ojan kohdalla, Talasojan eteläpuolella, kuvattu länteen.

|                      |                                |                    |  |
|----------------------|--------------------------------|--------------------|--|
| <b>Kohdetyyppi:</b>  | 9 Valmistuspaikat/työpaikat    | <b>Copyright:</b>  | © <i>Metsähallitus</i> 2008<br>© <i>Maanmittauslaitos 1/MML/08</i> |
| <b>Koordinaatit:</b> | X 7629946, Y 3553924,<br>Z 165 | <b>Mittakaava:</b> | 1:10000  |





**Keskimöjärvi 2 kolttakenttä jäännös**

MH-tunnus: 140897

|                         |                |                    |                           |
|-------------------------|----------------|--------------------|---------------------------|
| <b>Kohdetyyppi:</b>     | 1 Asuinpaikat  | <b>Haltija:</b>    | 198 Metsätalous Ylä-Lappi |
| <b>Ajoitus:</b>         | 7116 Uusi aika | <b>Ylläpitäjä:</b> | 198 Metsätalous Ylä-Lappi |
| <b>Rakentamisvuosi:</b> |                | <b>Kunta:</b>      | 148 Inari                 |
| <b>Lukumäärä:</b>       | 3              |                    |                           |

|                             |                                |                            |                            |
|-----------------------------|--------------------------------|----------------------------|----------------------------|
| <b>Koordinaattiselitys:</b> |                                | <b>Geometria tuotettu:</b> | 4 Gps-mittaus, korjaamaton |
| <b>Koordinaatit:</b>        | X 7642604, Y 3560311,<br>Z 139 | <b>Löydöt:</b>             |                            |

**Taustatiedot**

Reino Lahdenmäki kertoi Nellimöjärven pohjoisrannalla olevan kolttakentän, jossa on asunut kaksi perhettä. Kohde löytyi hieman itään ilmoitetusta paikasta, kohtaan johon on merkitty peruskartassa kaksi rakennusta.

**Ympäristön kuvaus**

Kohde sijaitsee Keskimöjärven pohjoisrannan keskivaiheilla, pienen lahdelman kohdalla. Asuinrakennuksen jäännös sijaitsee pienen kumpareen päällä, noin 25 m rannasta. Sen vieressä on suuri maakivi ja maaperä on kivistä moreenia. Ympäriällä kasvaa suuria mäntyjä ja jonkin verran taimia. Aluskasvillisuus on sammalia, puolukkaa, variksenmarjaa ja suopursua.

Saunan ympäristö on ryteikköinen, paikalla kasvaa tiheähköä nuorta metsää, jonka seassa on muutama vanha puu. Aluskasvillisuus on paksu, suopursua, sammalia, puolukkaa ja pajua. Lounaispuoleinen ranta kivikkoisen, paikoin lähes avointa rakkaa.

Kauempana rannasta olevan kämppäännöksen ympäristössä kasvaa harvahkoa metsää, aluskasvillisuus sammalia ja varpukasveja. Pohjoispuolella rinne nousee jyrkästi. Maaperä on kivikkoisen.

**Kohteen kuvaus****Asuinrakennus**

Kohtalaisen hyvin säilynyt pieni hirsirakennelma, jossa on kaksi huonetta. Pituus 6,5 m ja leveys 2,8 m, väliseinä 2,5 m kohdalla rannan puoleisesta päädyistä mitattuna. Enimmillään kahdeksan hirsikertaa säilynyt, mutta seinät romahtaneet ikkunoiden ja ovien vierestä. lisäksi seinät ovat vinossa. Seinät ovat pääosin veistetty tasasivuisiksi, mutta osa on pyöröhirsistä. Hirret ovat varsin ohuita, noin 10 cm paksuja. Ne on varattu ja tilkkeenä on sammalta. Nurkkien koirankaulasalvokset ovat joko kaksipuoleiset tai vain yläpuolella. Oviaukko on itäseinällä, ja muilla seinillä on suuret ikkunat. Eteläpäädyn ikkuna on 100 cm leveä ja 65 cm korkea, länsiseinän ikkuna on 65 cm x 55 cm ja pohjoisseinän ikkuna 75 cm x 45 cm. Oven vieressä väliseinän pohjoispuolella on suuri liesikiveys joka on romahtanut seinän päälle. Kivet ovat kulmikkaita liuskekiviä, seassa on pellin kappaleita. Kämpän vieressä on rikkoutunut valurautainen hellan ylälevy. Sisäseinä oviaukkoineen on puolittain säilynyt, samoin lattialautoja on säilynyt.

**Sauna**

Pieni hirsirakennelma, kooltaan 2,7 m x 2,8 m. Seinissä on pääosin yhdeksän hirsikertaa jäljellä. Koillisseinällä olevan oven toinen puoli on kuitenkin romahtanut ja koko rakennus on nitkahtanut vinoon. Valmistettu pääosin tasasivuisiksi veistetyistä hirsistä, osa on kuitenkin jätetty pyöreiksi, myös sisäpuolella. Kaksipuoleisten koirankaulasalvosten kohdalta kaikki on kuitenkin veistetty tasasivuisiksi.

Hirret on varattu ja tilkkeenä on sammalia. Hirsien päät on katkaistu sahalla, ei kuitenkaan tasattu. Parissa pyöreässä hirressä on sisäpuolella yhä näkyvissä kaarnaa. Rannan puoleisella seinällä on ikkuna, jossa on hieman lasia jäljellä. Ikkunan päälle on naulattu lautoja. Luoteisseinällä on öljytynnyristä tehdyn kiukaan osin hajonneet jäänteet. Kivien päällä on valurautainen uunin luukku. Ympärillä on öljytynnyristä oikaistua peltiä, jota on ilmeisesti käytetty seinän suojana. Kiukaan vieressä on emaloitu peltiämpäri, jonka kädensija on korvattu rautalangalla. Sijaitsee noin 7 m rannasta.

Saunasta noin 20 m koilliseen, välittömästi järven rannassa on hirsitason jäänteet, se koostuu alushirsistä ja poikittaishirsistä, joista osa on vielä jäljellä. Poikittaishirret on salvottu alapuolelta ja kiinnitetty nauloilla alushirsiin. Mahdollisesti kysessä on laiturirakennelma tai veneen säilytyspaikka. (x=3560296, y=7642611)

Kämppäjäännös

Sijaitsee noin 50 m rannasta, matalan rantatörmän takana. Pohjois-etelä -suuntainen, kooltaan 5 m x 3,5 m. Maahan kaivettu noin 30 cm syvä ja tasainen alue, jonka reunoilla on yksi tai kaksi hirsikertaa jäljellä.

### ***Kohteen rajaus***

kohde rajautuu näkyvien rakenteiden perusteella.

### ***Tulkinta***

Kolttakenttä.

### ***Lisätietoja***

Lähistöllä sekä idässä että lännessä on muutamia poteroita.

### ***Toimenpiteet***

### ***Tarkastukset***

Tila: 3 Toteutettu                      Laji: 6 Suojeluarvojen tarkastus                      Tarkastusvuosi: 2011  
Tarkastuspvm: 26.7.2011      Tarkastaja: J.-P. Joonas  
Kuvaus: KMO-kulttuuriperintöinventointi, Ivalon koillispuolinen metsätalousalue

|  |                   |                         |                   |
|--|-------------------|-------------------------|-------------------|
| <b>Viranomais-</b><br><b>rekisterinro:</b> |                   | <b>Kunto:</b>           | 2 Keskinertainen  |
| <b>Arvotus:</b>                            | 8 Muu suojeluarvo | <b>Olotila:</b>         | 2 Ei käytössä     |
| <b>Selitys:</b>                            |                   | <b>Kohteen suojelu:</b> | 9 Muu suojeluarvo |
|  |                   | <b>Selitys:</b>         |                   |

|                            |                 |
|----------------------------|-----------------|
| <b>Ympäristön suojelu:</b> | 0 Ei määritelty |
|----------------------------|-----------------|

|                 |  |
|-----------------|--|
| <b>Selitys:</b> |  |
|-----------------|--|

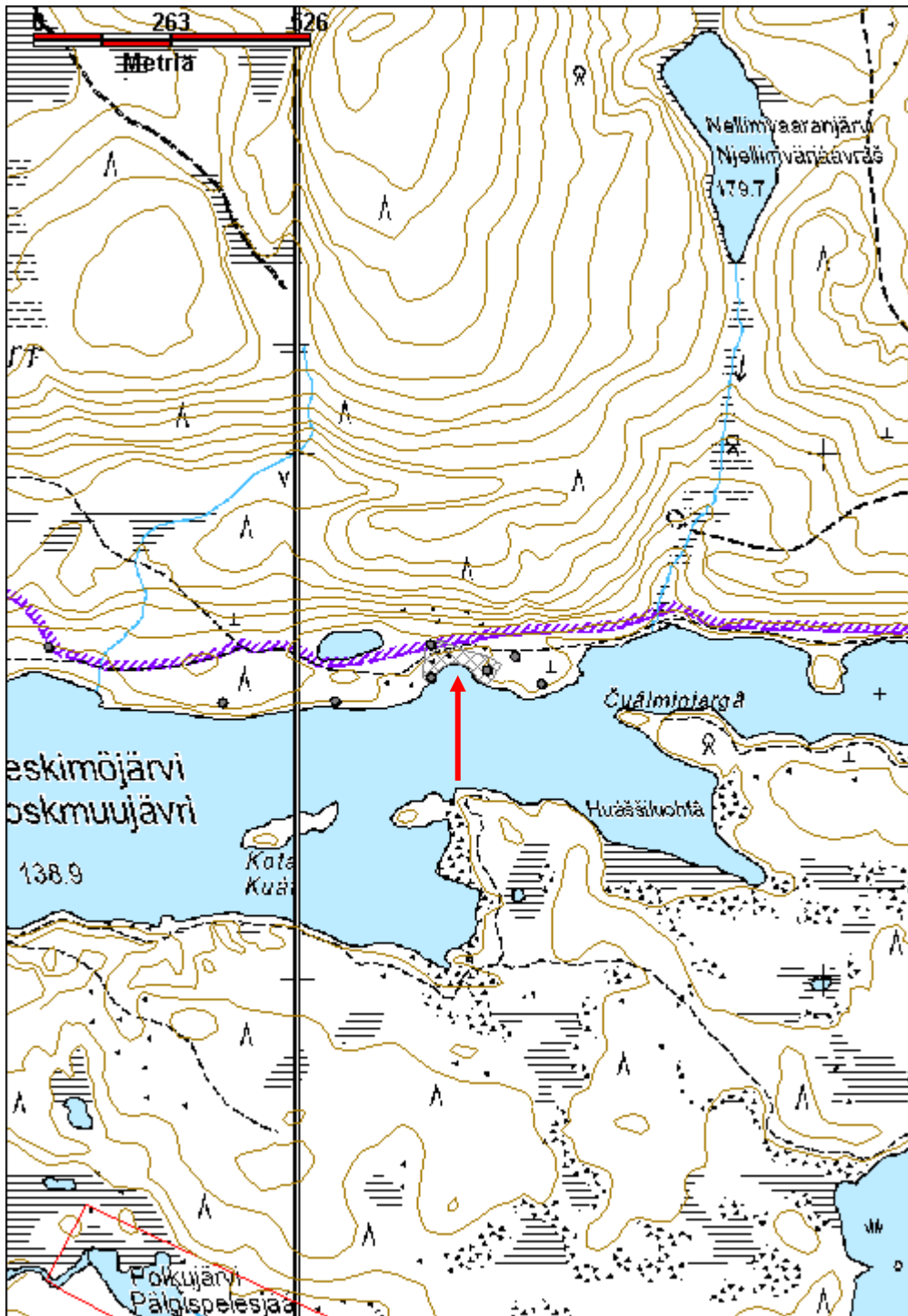


Rantakivikon koillispuolella oleva sauna kuvattuna länteen.



Rakennus on lähellä Keskimöjärven rantaa, kuvaussuunta etelään.

|                      |                                |                    |  |
|----------------------|--------------------------------|--------------------|--|
| <b>Kohdetyyppi:</b>  | 1 Asuinpaikat                  | <b>Copyright:</b>  | © Metsähallitus 2008<br>© Maanmittauslaitos 1/MML/08 |
| <b>Koordinaatit:</b> | X 7642604, Y 3560311,<br>Z 139 | <b>Mittakaava:</b> | 1:10000  |



**Liisankoski 1 kolttakämpä jäännös**

MH-tunnus: 139595

|  |                                |                            |                            |
|--|--------------------------------|----------------------------|----------------------------|
| <b>Kohdetyyppi:</b>  | 1 Asuinpaikat                  | <b>Haltija:</b>            | 198 Metsätalous Ylä-Lappi  |
| <b>Ajoitus:</b>  | 7116 Uusi aika                 | <b>Ylläpitäjä:</b>         | 198 Metsätalous Ylä-Lappi  |
| <b>Rakentamisvuosi:</b>  |                                | <b>Kunta:</b>              | 148 Inari                  |
| <b>Lukumäärä:</b>  | 3                              |                            |                            |
| <b>Koordinaattiselitys:</b>  |                                | <b>Geometria tuotettu:</b> | 4 Gps-mittaus, korjaamaton |
| <b>Koordinaatit:</b>   | X 7634618, Y 3547315,<br>Z 141 | <b>Löydöt:</b>             |                            |
| <b>Taustatiedot</b>  |                                |                            |                            |
| Metsuri Ari Paadar kertoi vanhan kolttakämpän paikasta, jossa on asunut Pentin Liisa. Paikalle on muutettu heti sotien jälkeen. Rakennus on ollut pieni, mutta siinä on asunut paljon ihmisiä.   |                                |                            |                            |
| <b>Ympäristön kuvaus</b>   |                                |                            |                            |
| Kohde sijaitsee Sarmijärven länsiosassa, järven laskujoen, Liisankosken luoteispuolella. Rakennelma sijaitsee noin 20 m rannasta, pienen kumpareen päällä, joka nousee noin 3 m rannasta. Rakennelma sijaitsee matalassa syvänteessä molemmin puolin olevien pienien kumpareiden välissä. Maaperä on kivinen. Rakennelman ympäristössä kasvaa tiheähkösti pientä mäntyä. Ympäristössä on myös muutama vanha mänty, joissa on koroja. Aluskasvillisuus on sammalia, jäkälää, puolukkaa ja suopursua.  |                                |                            |                            |
| <b>Kohteen kuvaus</b>  |                                |                            |                            |
| <p><b>Kämpäjäjäännös</b><br/>Paikalla on pienen hirsirakennelman jäännös, josta vain yksi hirsikerta on jäljellä. Sen koko on 3,2 m x 2,8 m. Hirret ovat pääosin aluskasvillisuuden peittämiä, vain yksi hirsistä erottuu jäkälän peittämänä kohtana. Lounaisnurkassa on ollut liesi, jonka kiviä on levinyt noin 1,5 m leveydelle. Rakennelman vieressä on yksittäinen ontoksi lahonnut hirsi, jonka pään lähellä on läpi veistetty noin 20 cm x 10 cm suorakulmainen reikä. (x=3547313, y=7654620)</p> <p><b>Säilytyskuoppa</b><br/>Kämpäjäjäännöksestä noin 10 m pohjoiseen, ja noin 5 m rannasta, on kivireunainen säilytyskuoppa. Sen reunat muodostuvat asetelluista kivistä, joita on kaksi kerrosta. Kuoppa on soikea, kooltaan 1,4 m x 0,8 m, ja noin 50 cm syvä. (x=3547311, y=7634633)</p> <p><b>Kuoppajäännös</b><br/>Kämpästä noin 20 m kaakkoon on epämääräisen muotoinen kuoppa. Se sijaitsee törmän päällä Liisankosken lähellä. Kuoppa on kooltaan 2,6 m x 1,7 m, ja syvyys noin 55 cm. Se on mahdollisesti kivenottokuoppa, josta lieden kivet on otettu. (x=3547323, y=7634602)</p> |                                |                            |                            |
| <b>Kohteen rajaus</b>  |                                |                            |                            |
| Kohde rajautuu näkyvien rakenteiden perusteella.   |                                |                            |                            |
| <b>Tulkinta</b>  |                                |                            |                            |
| Sodan jälkeen rakennettu kolttakämpä. Mahdollisesti vieressä olevat merkkipuut liittyvät asuinpaikkaan.  |                                |                            |                            |

**Lisätietoja****Toimenpiteet****Tarkastukset**

Tila: 3 Toteutettu Laji: 6 Suojeluarvojen tarkastus Tarkastusvuosi: 2011  
 Tarkastuspvm: 15.6.2011 Tarkastaja: J.-P. Jona  
 Kuvaus: KMO-kulttuuriperintöinventointi, Ivalon koillispuolinen metsätalousalue

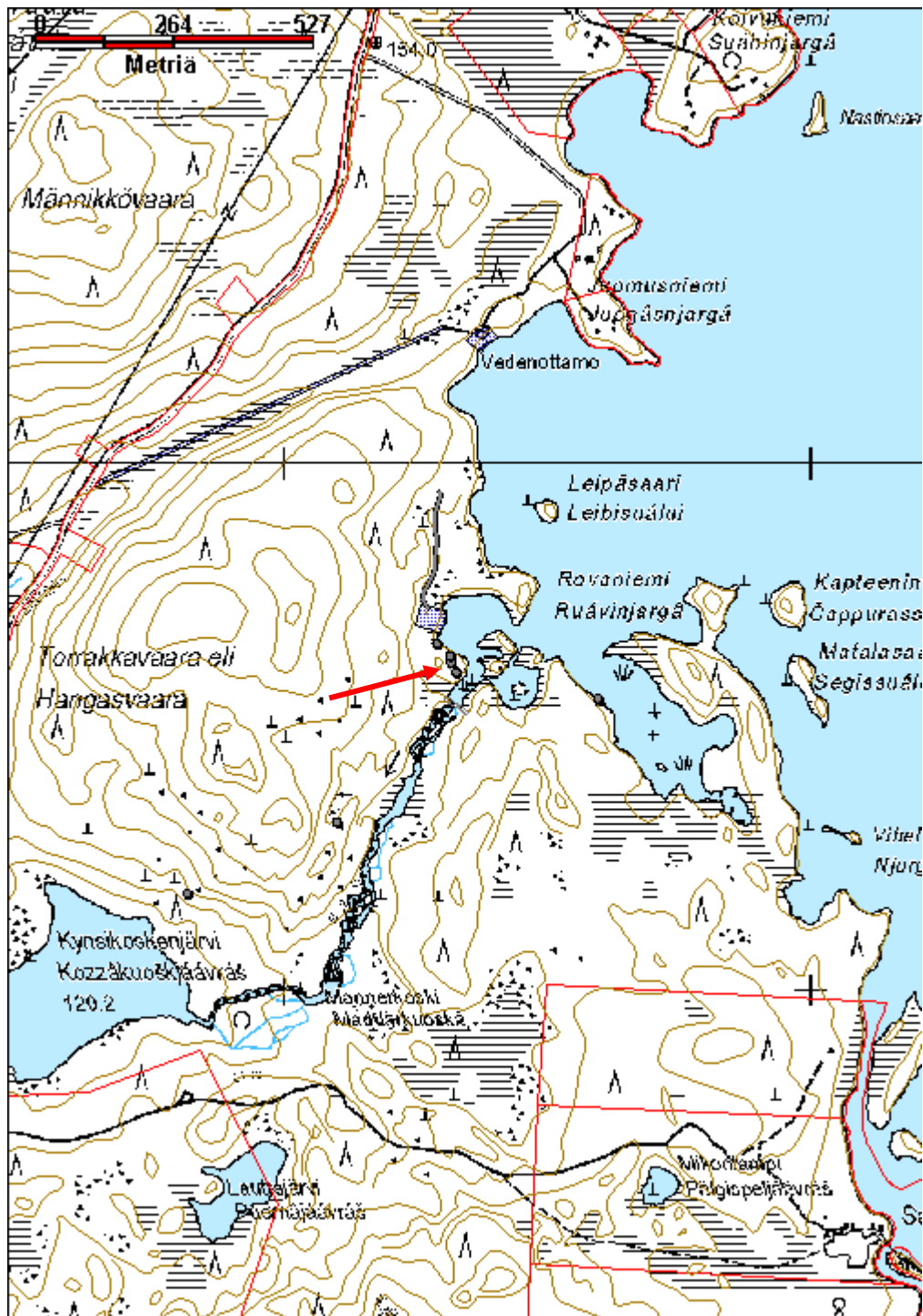
**Viranomais-  
rekisterinro:****Kunto:** 3 Huono**Arvotus:** 8 Muu suojeluarvo**Olotila:** 2 Ei käytössä**Kohteen  
suojelu:** 9 Muu suojeluarvo**Selitys:****Selitys:****Ympäristön  
suojelu:**

0 Ei määritelty

**Selitys:**

Rakennuksen pohja koilliseen.

|                      |                                |                    |  |
|----------------------|--------------------------------|--------------------|--|
| <b>Kohdetyyppi:</b>  | 1 Asuinpaikat                  | <b>Copyright:</b>  | © <i>Metsähallitus</i> 2008<br>© <i>Maanmittauslaitos 1/MML/08</i> |
| <b>Koordinaatit:</b> | X 7634618, Y 3547315,<br>Z 141 | <b>Mittakaava:</b> | 1:10000  |



**Talaszjärvi 1 lammaspuura jäännös**

MH-tunnus: 139229

|                         |                             |                    |                           |
|-------------------------|-----------------------------|--------------------|---------------------------|
| <b>Kohdetyyppi:</b>     | 9 Valmistuspaikat/työpaikat | <b>Haltija:</b>    | 198 Metsätalous Ylä-Lappi |
| <b>Ajoitus:</b>         | 7116 Uusi aika              | <b>Ylläpitäjä:</b> | 198 Metsätalous Ylä-Lappi |
| <b>Rakentamisvuosi:</b> |                             | <b>Kunta:</b>      | 148 Inari                 |
| <b>Lukumäärä:</b>       | 1                           |                    |                           |

|                             |                                |                            |                            |
|-----------------------------|--------------------------------|----------------------------|----------------------------|
| <b>Koordinaattiselitys:</b> |                                | <b>Geometria tuotettu:</b> | 4 Gps-mittaus, korjaamaton |
| <b>Koordinaatit:</b>        | X 7629626, Y 3554695,<br>Z 169 | <b>Löydöt:</b>             |                            |

**Taustatiedot**

Kohde löytyi vuoden 2011 inventoinnissa. Metsuri Ari Paadar kertoi rakennelman olevan kolttien käyttämä lammaspuura, joka on rakennettu sotien jälkeen.

**Ympäristön kuvaus**

Turvekota sijaitsee Talaszjärven itärannalla olevan pienen niemen tyvessä, välittömästi järven itärannalla olevan pilkkapolun itäpuolella. Niemi on yksityismaata. Kota sijaitsee loivassa rinteessä. Rinne on kuivaa kangasmetsää, aluskasvillisuus on sammalia ja puolukkaa. Kodan turvekerroksen päällä kasvaa heinää.

**Kohteen kuvaus**

Turvekota, korkeus 1,3 m ja alareunan läpimitta noin 1,6 m. Ruoteet lohkottuja sekä pyöröpuita, joiden materiaali on mäntyä ja koivua. Ruoteisiin kiinnitetty nauloilla poikkipuita. Ruoteet katettu tuohilevyillä ja turvekerroksella. Kate tallella vain toisella puolella kotaa. Ari Paadarin mukaan puura on alunperin ollut noin puolet korkeampi.

Polun puolella on laudoista tehty suorakulmainen ovi, joka on kooltaan 75 cm x 40 cm.

(x= 3554695, y=7629626, z=169)

**Kohteen rajaus**

Kohde rajautuu pistemäisesti näkyvien rakenteiden perusteella.

**Tulkinta**

Lammaspuurana käytetty turvekota.

**Lisätietoja****Toimenpiteet****Tarkastukset**

Tila: 3 Toteutettu Laji: 6 Suojeluarvojen tarkastus Tarkastusvuosi: 2011

Tarkastuspvm: 8.6.2011 Tarkastaja: J.-P. Jona

Kuvaus: KMO-kulttuuriperintöinventointi, Ivalon koillispuolinen metsätalousalue

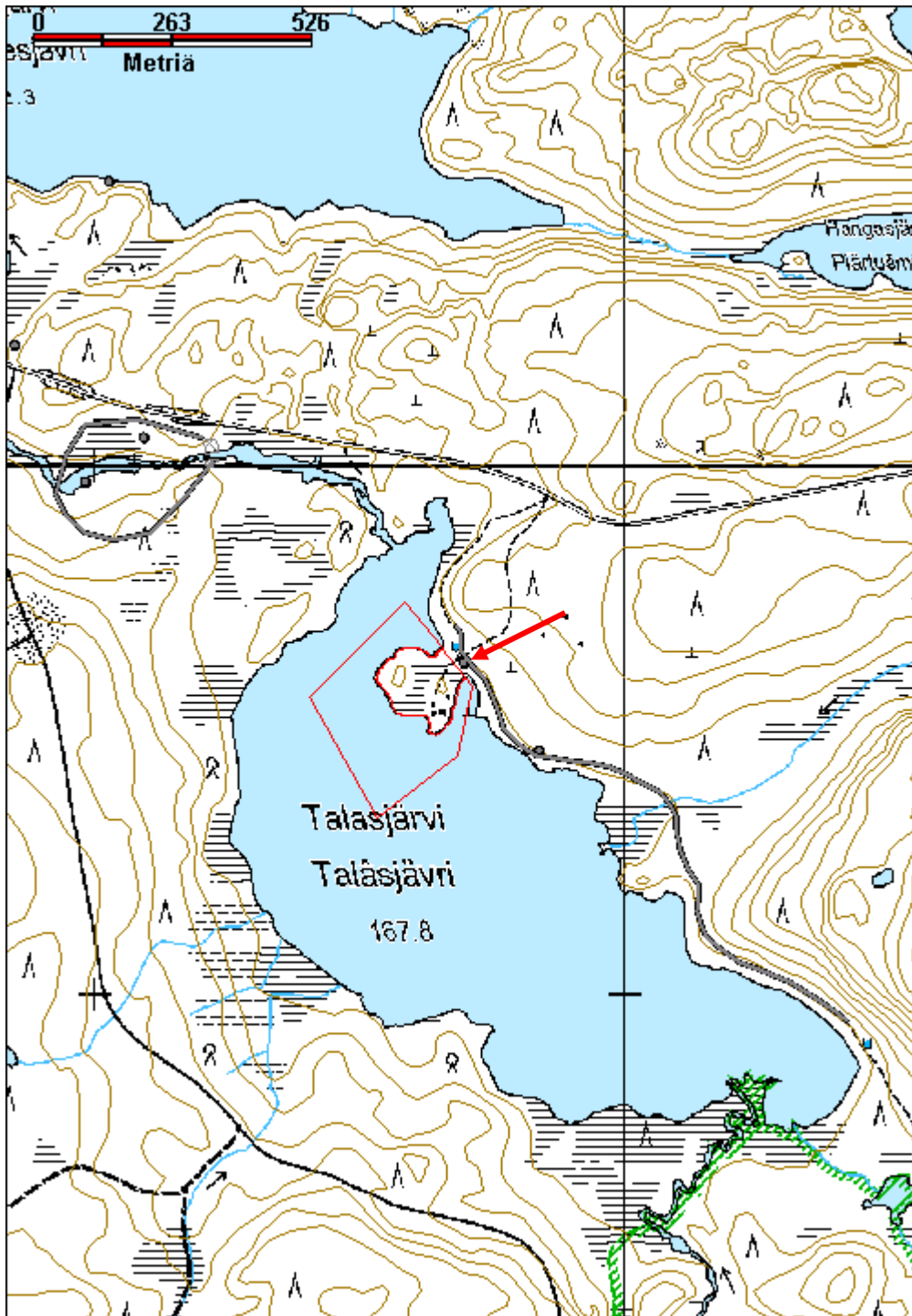


|                                      |                   |                             |                   |
|--------------------------------------|-------------------|-----------------------------|-------------------|
| <b>Viranomais-<br/>rekisterinro:</b> |                   | <b>Kunto:</b>               | 2 Keskinertainen  |
| <b>Arvotus:</b>                      | 8 Muu suojeluarvo | <b>Olotila:</b>             | 2 Ei käytössä     |
| <b>Selitys:</b>                      |                   | <b>Kohteen<br/>suojaus:</b> | 9 Muu suojeluarvo |
|                                      |                   | <b>Selitys:</b>             |                   |
| <b>Ympäristön<br/>suojaus:</b>       | 0 Ei määritelty   |                             |                   |
| <b>Selitys:</b>                      |                   |                             |                   |



Lammaspuura kuvattuna koilliseen.

|                      |                                |                    |  |
|----------------------|--------------------------------|--------------------|--|
| <b>Kohdetyyppi:</b>  | 9 Valmistuspaikat/työpaikat    | <b>Copyright:</b>  | © <i>Metsähallitus</i> 2008<br>© <i>Maanmittauslaitos 1/MML/08</i> |
| <b>Koordinaatit:</b> | X 7629626, Y 3554695,<br>Z 169 | <b>Mittakaava:</b> | 1:10000  |



**Torrakkavaara 1 kolttakämpä jäännös**

MH-tunnus: 139647

|                         |                |                    |                           |
|-------------------------|----------------|--------------------|---------------------------|
| <b>Kohdetyyppi:</b>     | 1 Asuinpaikat  | <b>Haltija:</b>    | 198 Metsätalous Ylä-Lappi |
| <b>Ajoitus:</b>         | 7116 Uusi aika | <b>Ylläpitäjä:</b> | 198 Metsätalous Ylä-Lappi |
| <b>Rakentamisvuosi:</b> |                | <b>Kunta:</b>      | 148 Inari                 |
| <b>Lukumäärä:</b>       | 1              |                    |                           |

|                             |                                |                            |                            |
|-----------------------------|--------------------------------|----------------------------|----------------------------|
| <b>Koordinaattiselitys:</b> |                                | <b>Geometria tuotettu:</b> | 4 Gps-mittaus, korjaamaton |
| <b>Koordinaatit:</b>        | X 7634317, Y 3547096,<br>Z 145 | <b>Löydöt:</b>             |                            |

***Taustatiedot***

Paavo Jefremoff kertoi kahden kolttakämpän sijaitsevan Torrakka- eli Hangasvaarassa.

***Ympäristön kuvaus***

Kohde sijaitsee Sarmijärvestä Kynsikoskenjärveen laskevan Liisankosken länsipuolella olevan Torrakkavaaran rinteessä, noin 70 m kosken rannasta. Pohjoispuolella muutaman metrin päässä on rakka-alue, ja maaperä alueella on kivinen. Kämpän vieressä on myös suuria kiviä ja siirtolohkareita. Rakennelman sijaitsee pienellä tasaisella alueella. Sen länsiluoteispuolella vaara kohoaa jyrkästi. Itäkaakossa maasto kohoaa hieman ennen jyrkkärinteistä kurua, jonka jälkeen maasto laskee koskelle. Myös kurun rinteet ovat kivikkoiset. Kohde on siten vaikeasti lähestyttävissä ja havaittavissa Liisankoskelta käsin. Paikalle johtaa polku Nellimin tien varresta. Kämpä on kahden suuren männyn välissä, seinät lähes puissa kiinni. Ympäristössä kasvaa tiheähkösti pientä mäntyä. Aluskasvillisuus on sammalia, puolukkaa ja suopursua.

***Kohteen kuvaus***

Pienen hirsirakennuksen jäännökset, jonka koko on 4,6 m x 3,8 m. Luode - kaakko -suuntainen. Jäljellä on kaksi tai kolme hirsikertaa. Osa hirsistä on pyöreitä, osa sahattu suorasuivuisiksi. Nurkissa on koirankaula salvokset, joissa suorakulmaiset kolot. Oviaukko on luoteisseinällä. Oven viereisessä nurkassa on pellin paloja ja hirret ovat lievästi hiiltyneet.

Rakennelman vieressä on noin 2,2 m pitkä kelo, jossa on kaksi veistettyä koloa, toinen tyvessä ja toinen pään korkeudella.

***Kohteen rajaus***

Kohde rajautuu näkyvien rakenteiden perusteella.

***Tulkinta***

Kolttakämpä.

***Lisätietoja******Toimenpiteet***

**Tarkastukset**

Tila: 3 Toteutettu Laji: 6 Suojeluarvojen tarkastus Tarkastusvuosi: 2011  
 Tarkastuspvm: 17.6.2011 Tarkastaja: J.-P. Joonas  
 Kuvaus: KMO-kulttuuriperintöinventointi, Ivalon koillispuolinen metsätalousalue

**Viranomais-  
rekisterinro:**

**Kunto:** 3 Huono

**Arvotus:** 8 Muu suojeluarvo

**Olotila:** 2 Ei käytössä

**Kohteen  
suojelu:** 9 Muu suojeluarvo

**Selitys:**

**Selitys:**

**Ympäristön  
suojelu:**

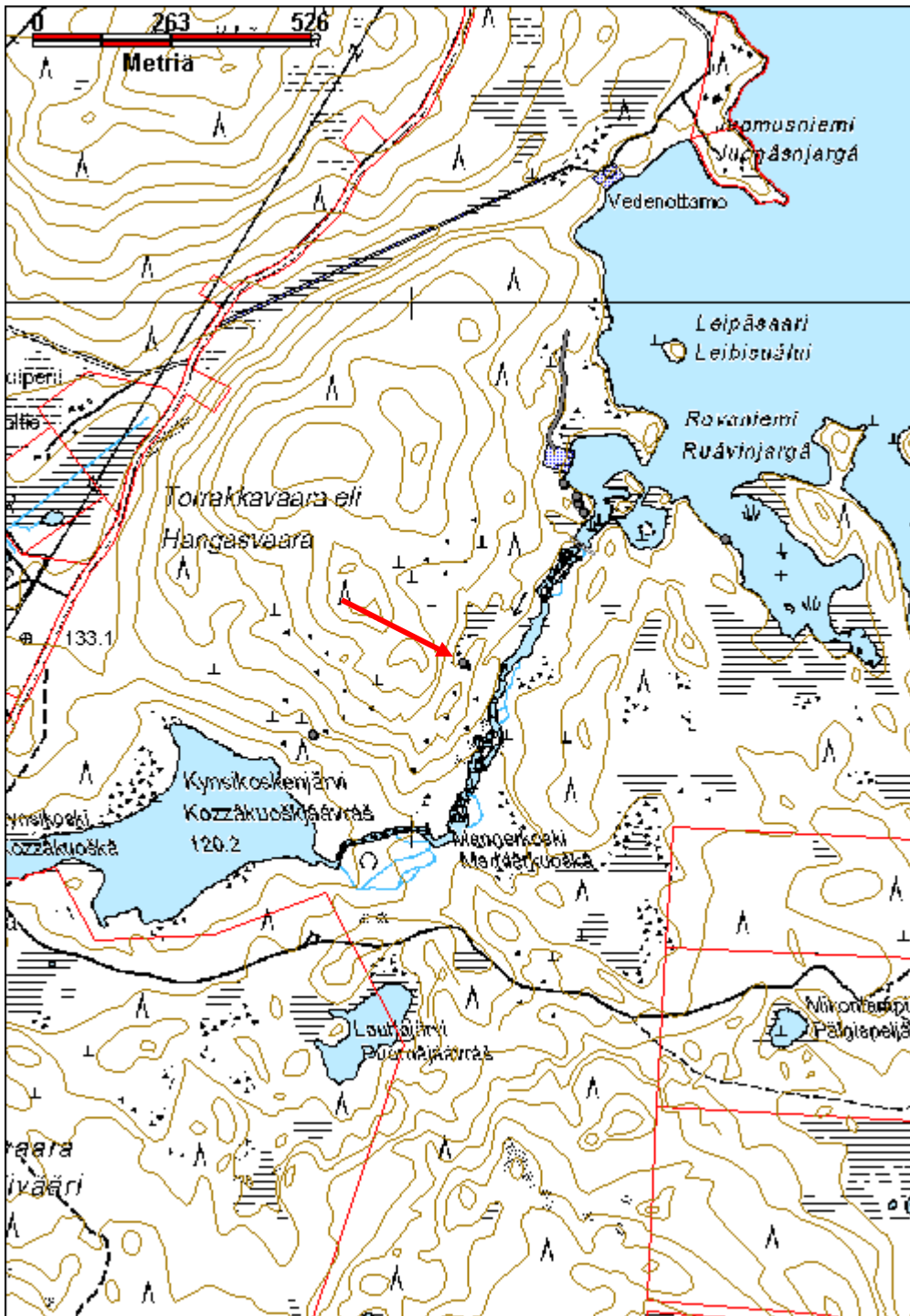
0 Ei määritelty

**Selitys:**



Kämpä kivikon laidalla. Kuva otettu länteen.

|                      |                                |                    |  |
|----------------------|--------------------------------|--------------------|--|
| <b>Kohdetyyppi:</b>  | 1 Asuinpaikat                  | <b>Copyright:</b>  | © Metsähallitus 2008<br>© Maanmittauslaitos 1/MML/08 |
| <b>Koordinaatit:</b> | X 7634317, Y 3547096,<br>Z 145 | <b>Mittakaava:</b> | 1:10000  |



**Torrakkavaara 2 kolttakämpä jäännös**

MH-tunnus: 139663

|                         |                |                    |                           |
|-------------------------|----------------|--------------------|---------------------------|
| <b>Kohdetyyppi:</b>     | 1 Asuinpaikat  | <b>Haltija:</b>    | 198 Metsätalous Ylä-Lappi |
| <b>Ajoitus:</b>         | 7116 Uusi aika | <b>Ylläpitäjä:</b> | 198 Metsätalous Ylä-Lappi |
| <b>Rakentamisvuosi:</b> |                | <b>Kunta:</b>      | 148 Inari                 |
| <b>Lukumäärä:</b>       | 1              |                    |                           |

|                             |                                |                            |                            |
|-----------------------------|--------------------------------|----------------------------|----------------------------|
| <b>Koordinaattiselitys:</b> |                                | <b>Geometria tuotettu:</b> | 4 Gps-mittaus, korjaamaton |
| <b>Koordinaatit:</b>        | X 7634181, Y 3546812,<br>Z 133 | <b>Löydöt:</b>             |                            |

***Taustatiedot***

Paavo Jefremoff kertoi Torrakkavaarassa olevista kahdesta kolttakämpästä.

***Ympäristön kuvaus***

Torrakkavaara eli Hangasvaara sijaitsee Sarmijärven länsipuolella, Nellimintien vieressä. Kohde sijaitsee jyrkässä kivikkoisessa rinteessä noin 120 m Kynsikoskenjärven rannasta. Kämpän kohdalla rinne on loivempi. Ylärinteessä on siirtolohkareita. Ympäristössä on tiheää mäntymetsää. Aluskasvillisuus on sammalia, puolukkaa ja suopursua. Yläpuolella on paljon kuljettu polku, joka alkaa Nellimin tien varresta ja jatkuu toiselle kämpälle (139647).

***Kohteen kuvaus***

Pienehkön hirsikämpän jäänteet. Kooltaan 4 m x 4,7 m. Jäljellä kaksi hirsikertaa. Luoteisnurkassa on romahtanut liesikiveys, jonka koko on 1,5 m x 1 m. Ympäristössä on pellin paloja.

Kohteesta noin 30 m pohjoisluoteeseen, polun varrella, on suuri siirtolohkare jossa on porausjälkiä ja jota on räjäytetty pienemmäksi. Lohkeamispinnoissa on näkyvissä kolme porausreikää, joista yksi on yli metrin syvä. Ironneessa kappaleessa on 10 kappaletta noin 7 cm syviä porareikiä.

Lohkareesta luoteeseen on pieni aukea alue, jonka reunalla oli kaksi öljytynnyrin puolikkaasta tehtyä kamiinaa. Ne ovat kooltaan 1,1 m x 0,6 m. Tynnyreihin on hitsattu jalat.

***Kohteen rajaus***

Kohde rajautuu näkyvien rakenteiden perusteella.

***Tulkinta***

Kolttakämpä.

***Lisätietoja******Toimenpiteet******Tarkastukset***

Tila: 3 Toteutettu Laji: 6 Suojeluarvojen tarkastus Tarkastusvuosi: 2011  
 Tarkastuspvm: 17.6.2011 Tarkastaja: J.-P. Jona  
 Kuvaus: KMO-kulttuuriperintöinventointi, Ivalon koillispuolinen metsätalousalue

**Viranomais-  
rekisterinro:**

**Kunto:** 3 Huono

**Arvotus:** 8 Muu suojeluarvo

**Olotila:** 2 Ei käytössä

**Kohteen  
suojelu:** 9 Muu suojeluarvo

**Selitys:**

**Selitys:**

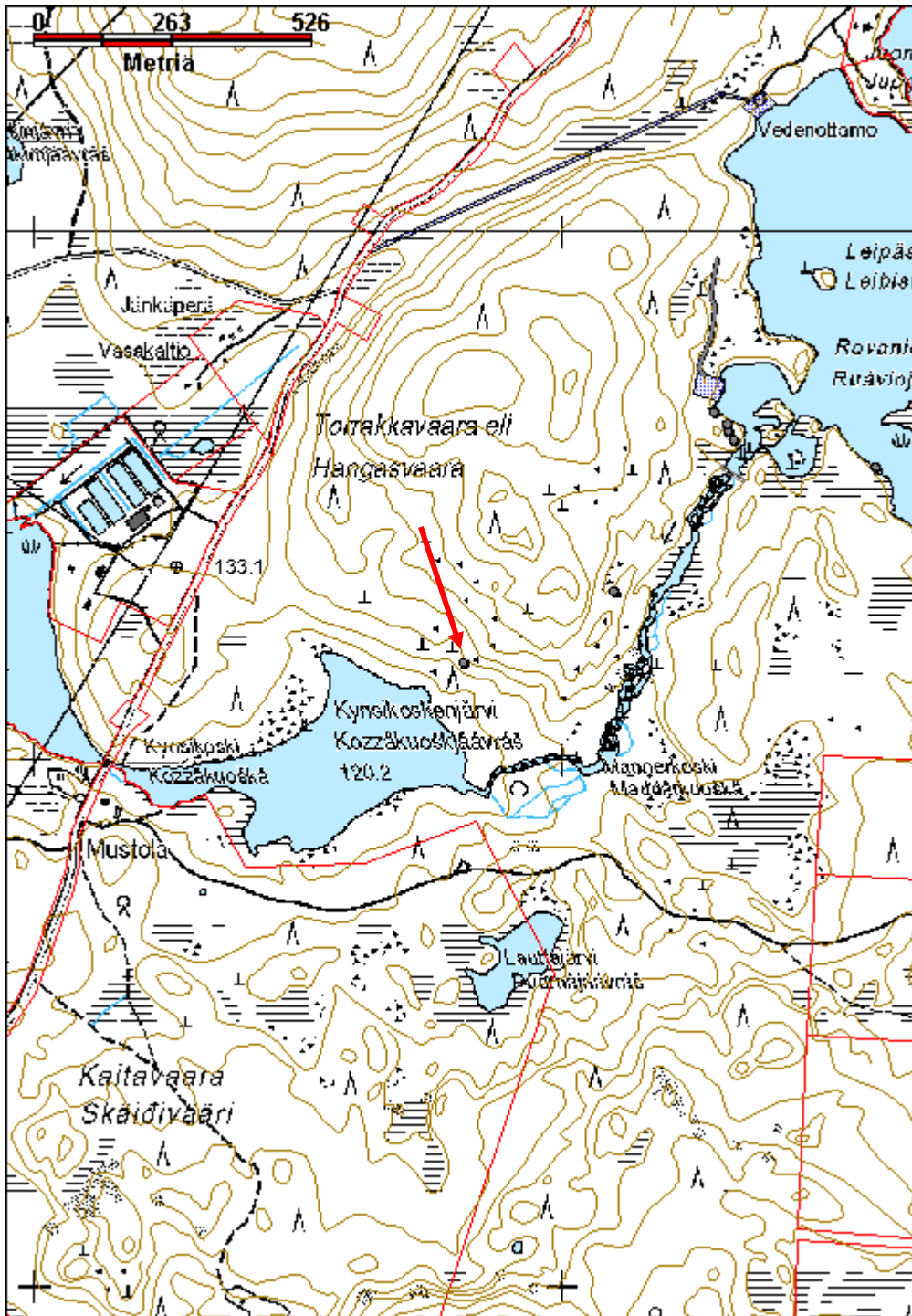
**Ympäristön  
suojelu:** 0 Ei määritelty

**Selitys:**



Mökin pohja kuvattuna etelään.

|                      |                                |                    |  |
|----------------------|--------------------------------|--------------------|--|
| <b>Kohdetyyppi:</b>  | 1 Asuinpaikat                  | <b>Copyright:</b>  | © Metsähallitus 2008<br>© Maanmittauslaitos 1/MML/08 |
| <b>Koordinaatit:</b> | X 7634181, Y 3546812,<br>Z 133 | <b>Mittakaava:</b> | 1:10000  |





## Tuvanselkäjärvi kolttakämpä jäännös

MH-tunnus: 139299

|                         |                |                    |                           |
|-------------------------|----------------|--------------------|---------------------------|
| <b>Kohdetyyppi:</b>     | 1 Asuinpaikat  | <b>Haltija:</b>    | 198 Metsätalous Ylä-Lappi |
| <b>Ajoitus:</b>         | 7116 Uusi aika | <b>Ylläpitäjä:</b> | 198 Metsätalous Ylä-Lappi |
| <b>Rakentamisvuosi:</b> |                | <b>Kunta:</b>      | 148 Inari                 |
| <b>Lukumäärä:</b>       | 1              |                    |                           |

|                             |                                |                            |                            |
|-----------------------------|--------------------------------|----------------------------|----------------------------|
| <b>Koordinaattiselitys:</b> |                                | <b>Geometria tuotettu:</b> | 4 Gps-mittaus, korjaamaton |
| <b>Koordinaatit:</b>        | X 7631166, Y 3547401,<br>Z 143 | <b>Löydöt:</b>             |                            |

### *Taustatiedot*

Metsuri Ari Paadar kertoi kohteesta. Paikalla on ollut vanha Paadarien talvipaikka, Arin isoisan lapsuuden aikana.

### *Ympäristön kuvaus*

Kohde sijaitsee Tuvanselkäjärven pohjoispuolella, järven ja sen pohjoispuolisen pienen nimettömän lammen välissä, noin 40 m lammen rannasta. Järven ja lammen ranta-alueet ovat soiset, niiden välissä on maaperältään kivinen kumpare, jossa on paikoin suuria kiviä. Kohde on kumpareen korkeimman kohdan luoteispuolella. Maasto on osin avointa, metsää kasvaa läntteinä. Kohteen lounaispuolella on tiheä katajapuska. Aluskasvillisuus on sammalia, varpukasveja ja heinää. Kumpareella kulkee useita polkuja.

### *Kohteen kuvaus*

Kohde erottuu vain turpeen alla tuntuvana hirsikehikkona, joka on kooltaan noin 4,9 m x 4,4 m. Rakennelman koilliskulmassa on mahdollinen liesikiveys. kooltaan 1,4 m x 1 m, ja noin 50 cm korkea. Sen päällä on 20 cm paksu turvekerros. Länsipäässä on suorakaiteenmuotoinen kuoppa, kooltaan 1,3 m x 0,6 m, ja noin 35 cm syvä. Kuopan reunat ovat vielä osin auki.

### *Kohteen rajaus*

Kohde rajautuu pistemäisesti havaittujen rakenteiden perustella.

### *Tulkinta*

Kolttien kotasija 1900-luvun alkupuolelta.

### *Lisätietoja*

### *Toimenpiteet*

### *Tarkastukset*

Tila: 3 Toteutettu      Laji: 6 Suojeluarvojen tarkastus      Tarkastusvuosi: 2011  
 Tarkastuspvm: 21.7.2011      Tarkastaja: A.-H. Ruotsala  
 Kuvaus: KMO-kulttuuriperintöinventointi, Ivalon koillispuolinen metsätalousalue

|                                      |                   |                             |                   |
|--------------------------------------|-------------------|-----------------------------|-------------------|
| <b>Viranomais-<br/>rekisterinro:</b> |                   | <b>Kunto:</b>               | 3 Huono           |
| <b>Arvotus:</b>                      | 8 Muu suojeluarvo | <b>Olotila:</b>             | 2 Ei käytössä     |
| <b>Selitys:</b>                      |                   | <b>Kohteen<br/>suojaus:</b> | 9 Muu suojeluarvo |
|                                      |                   | <b>Selitys:</b>             |                   |
| <b>Ympäristön<br/>suojaus:</b>       | 0 Ei määritelty   |                             |                   |
| <b>Selitys:</b>                      |                   |                             |                   |



Yleiskuva hyvin maastoutuneesta kämpän pohjasta.

|                      |                                |                    |  |
|----------------------|--------------------------------|--------------------|--|
| <b>Kohdetyyppi:</b>  | 1 Asuinpaikat                  | <b>Copyright:</b>  | © Metsähallitus 2008<br>© Maanmittauslaitos 1/MML/08 |
| <b>Koordinaatit:</b> | X 7631166, Y 3547401,<br>Z 143 | <b>Mittakaava:</b> | 1:10000  |

