

Ahvenjärvi/Riekkolompola tammi jäännös

MH-tunnus: 140523

Kohdetyyppi:	9 Valmistuspaikat/työpaikat	Haltija:	198 Metsätalous Ylä-Lappi
Ajoitus:	7116 Uusi aika	Ylläpitäjä:	198 Metsätalous Ylä-Lappi
Rakentamisvuosi:		Kunta:	148 Inari
Lukumäärä:	1		

Koordinaattiselitys:		Geometria tuotettu:	4 Gps-mittaus, korjaamaton
Koordinaatit:	X 7639029, Y 3561067, Z 149	Löydöt:	

Taustatiedot

Kohde löytyi vuoden 2011 inventoinnissa.

Ympäristön kuvaus

Ahvenjärven ja Riekkolompolan välissä on noin 35 m leveä kannas, jonka läpi virtaa pieni ja matala oja, joka on helposti kahlattavissa yli. Maaperä on kivinen ja epätasainen. Alueella kasvaa tiheähköä sekametsää, mäntyä ja koivua. Aluskasvillisuus on paksu, heinää, puolukkaa, suopursua, juolukkaa sekä pajua ja runsaasti katajaa. Paikalle johtaa polku Riekkolompolan kämppäalueelta.

Kohteen kuvaus

Tammi muodostuu maasta ja kivistä tehdystä vallista ja sitä tukevista hirsirakenteista. Oja on noin 2-4 m leveä ja siitä on raivattu kivet pois. Ojan luoteispuolella rakenteen pituus on noin 18 m ja kaakkoispuolella noin 40 m. Rakenteen leveys on noin 15 m. Se muodostuu suurista hirsistä, joiden toinen pää tukeutuu maahan ja on peitetty kivillä. Toinen pää on tuettu ylös pystyvuon päällä. Hirsien päihin on veistetty suorakaiteen muotoinen reikä, josta litteäksi veistetyn pystytolpan pää tulee läpi. Osa näistä rakenteista on yhä pystyssä, mutta suurin osa on romahtanut maahan. Näitä rakenteita on muutaman metrin välein. Niiden alavirran puolella on maahan upotettuja pystypaaluja rivinä, ja niiden takana hirsiiä ja kiviä.

Kohteen rajaus

Kohde rajautuu näkyvien rakenteiden perusteella.

Tulkinta

1920/30-luvun uittopato.

Lisätietoja***Toimenpiteet******Tarkastukset***

Tila: 3 Toteutettu Laji: 6 Suojeluarvojen tarkastus Tarkastusvuosi: 2011
Tarkastuspvm: 29.6.2011 Tarkastaja: J.-P. Jona

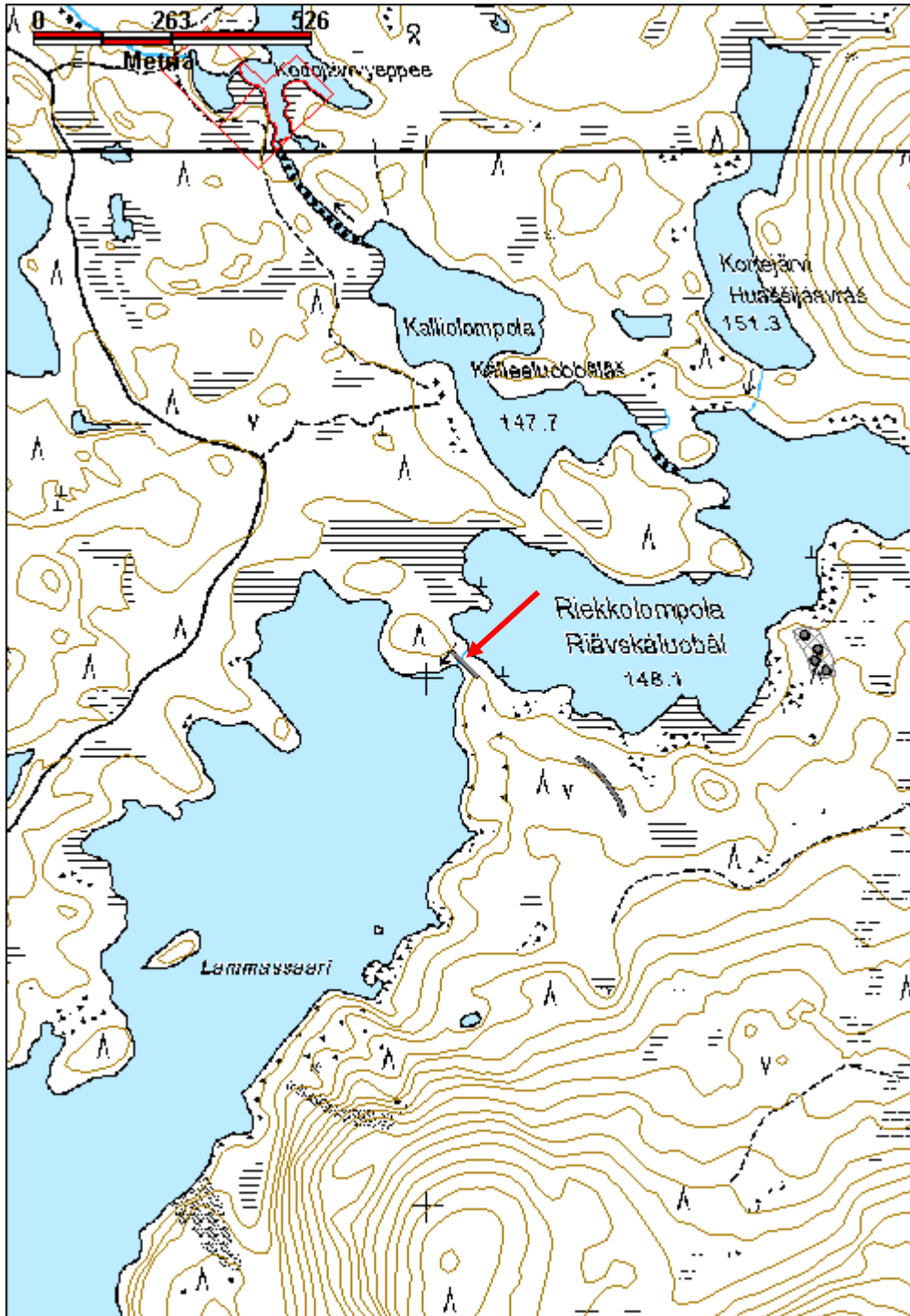
Kuvaus: KMO-kulttuuriperintöinventointi, Ivalon koillispuolinen metsätalousalue

Viranomais- rekisterinro:		Kunto:	2 Keskinertainen
Arvotus:	8 Muu suojeluarvo	Olotila:	2 Ei käytössä
Selitys:		Kohteen suojaus:	9 Muu suojeluarvo
Selitys:		Selitys:	
Ympäristön suojaus:	0 Ei määritelty		
Selitys:			



Padon hirsirakenteita ja uittoväylä, kuvattu luoteeseen.

Kohdetyyppi:	9 Valmistuspaikat/työpaikat	Copyright:	© <i>Metsähallitus</i> 2008 © <i>Maanmittauslaitos 1/MML/08</i>
Koordinaatit:	X 7639029, Y 3561067, Z 149	Mittakaava:	1:10000



Alempi Juoksemajärvi kämppä jäännös

MH-tunnus: 139993

Kohdetyyppi:	9 Valmistuspaikat/työpaikat	Haltija:	198 Metsätalous Ylä-Lappi
Ajoitus:	7116 Uusi aika	Ylläpitäjä:	198 Metsätalous Ylä-Lappi
Rakentamisvuosi:		Kunta:	148 Inari
Lukumäärä:	1		

Koordinaattiselitys:		Geometria tuotettu:	4 Gps-mittaus, korjaamaton
Koordinaatit:	X 7639988, Y 3556648, Z 140	Löydöt:	

Taustatiedot

Reino Lahdenmäki kertoi kohteesta.

Ympäristön kuvaus

Kämppäjäännös sijaitsee Alemman Juoksemajärven pohjoispään itärannalla, Kontosjärven tien eteläpuolella, noin 20 m tiestä ja 15 m rannasta. Maasto viettää etelään päin, ja kämppäjäännös on 2-3 m tietä alempana. Alueella kasvaa paikoin tiheästi pienehköjä mäntyjä ja kaksi suurta, vanhaa mäntyä. Aluskasvillisuus on paksu; sammalia ja varpukasveja.

Kohteen kuvaus

Kämpän raunio on huonosti säilynyt, havaittavissa on vain yksittäinen, aluskasvillisuuden peittämä hirsikerta. Väliseinän kohta erottuu korkeampana. Rakennelman koko on 14,5 m x 6 m. Kaakkoisnurkassa on suuri liesikiveys, kooltaan 2,3 m x 2,3 m, ja noin 85 cm korkea. Se on tehty suurista laattakivistä. Lieden keskellä kasvaa yksittäinen koivu, ja sen päällä on muutama hirren katkelma. Kämpän pohjoispuolella on kuoppa, 2,1 m x 1,7 m ja noin 45 cm syvä. Mahdollisesti kyseessä on kivenottokuoppa.

Kohteen rajaus

Kohde rajautuu näkyvien rakenteiden perusteella.

Tulkinta

Vanha kämppä jäännös.

Lisätietoja**Toimenpiteet****Tarkastukset**

Tila: 3 Toteutettu Laji: 6 Suojeluarvojen tarkastus Tarkastusvuosi: 2011

Tarkastuspvm: 14.7.2011 Tarkastaja: J.-P. Joonas

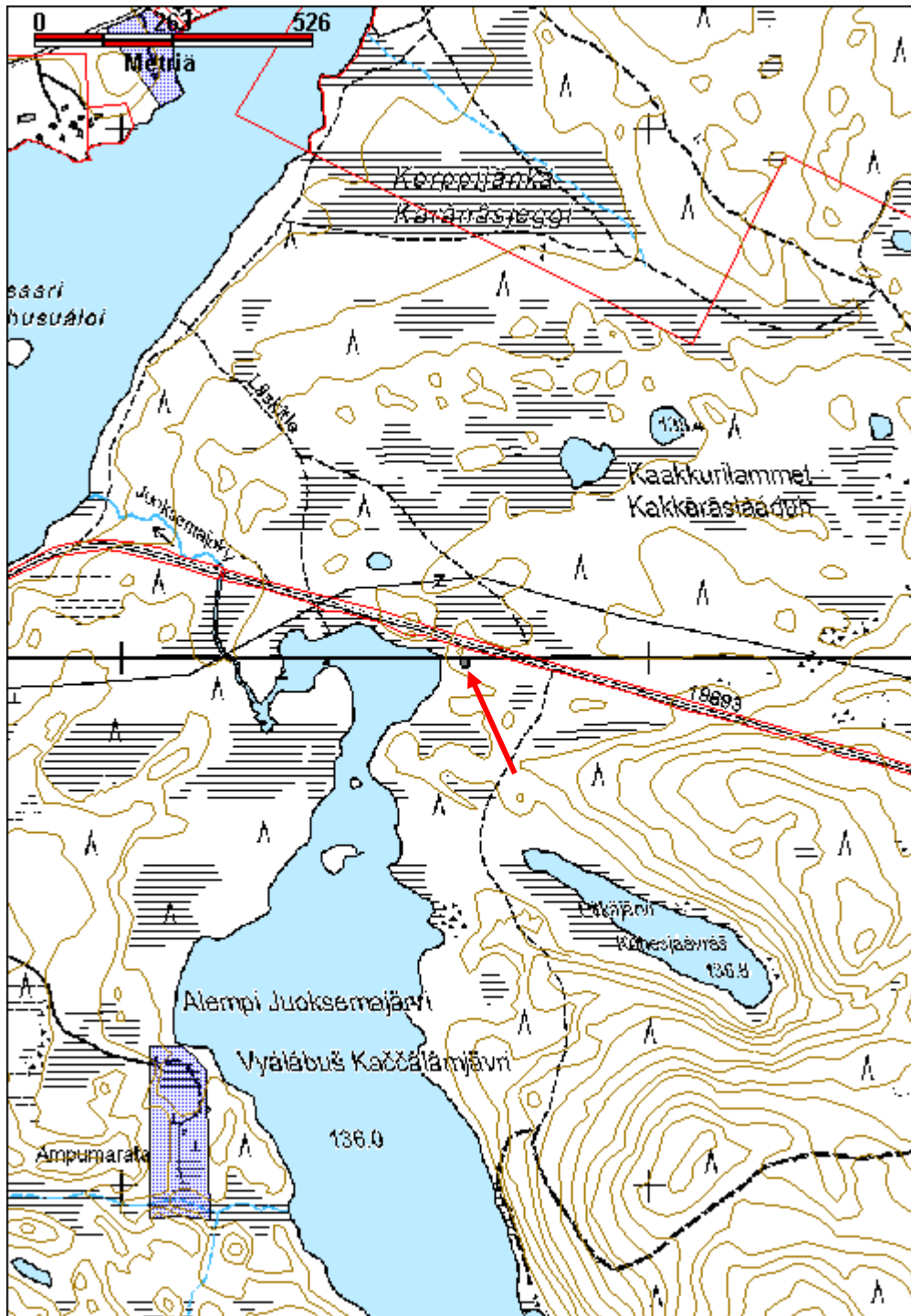
Kuvaus: KMO-kulttuuriperintöinventointi, Ivalon koillispuolinen metsätalousalue

Viranomais- rekisterinro:		Kunto:	3 Huono
Arvotus:	8 Muu suojeluarvo	Olotila:	2 Ei käytössä
Selitys:		Kohteen suojaus:	9 Muu suojeluarvo
		Selitys:	
Ympäristön suojaus:	0 Ei määritelty		
Selitys:			



Yleiskuva kämpän pohjasta, kuvattu länteen.

Kohdetyyppi:	9 Valmistuspaikat/työpaikat	Copyright:	© Metsähallitus 2008 © Maanmittauslaitos 1/MML/08
Koordinaatit:	X 7639988, Y 3556648, Z 140	Mittakaava:	1:10000



Haapavuono/Taukomajärvi 1 talvitie

MH-tunnus: 142322

Kohdetyyppi:	13 Liikennekohteet	Haltija:	198 Metsätalous Ylä-Lappi
Ajoitus:	7116 Uusi aika	Ylläpitäjä:	198 Metsätalous Ylä-Lappi
Rakentamisvuosi:		Kunta:	148 Inari
Lukumäärä:	1		

Koordinaattiselitys:		Geometria tuotettu:	4 Gps-mittaus, korjaamaton
Koordinaatit:	X 7635286, Y 3550553, Z 143	Löydöt:	

Taustatiedot

Metsuri Ari Paadar kertoi talvitiestä joka ulottuu Sarmijärveltä Taukomajärvelle ja sieltä edelleen Rytijärvelle. Tiestä on ollut kaksi reittiä, vanhempi ojan eteläpuolella ja uudempi ojan pohjoispuolella. Hän on nuorena ajanut reitillä kuorma-autoa.

Ympäristön kuvaus

Haapavuono on Sarmijärven koilliseen suuntautuva lahti, ja Taukomajärvi on sen itäpuolella. Talvitie kulkee järvien välisen ojan eteläpuolella. Järvien välinen korkeusero on lähes kahdeksan metriä ja niiden välinen kannas on vain noin 80 m leveä, joten rinne on varsin jyrkkä. Maaperä on kivikoinen ja epätasainen. Rinteessä kasvaa harvakseltaan mäntyjä sekä muutamia koivuja. Aluskasvillisuus on paksu, sammalia, suopursua, juolukkaa ja puolukkaa.

Kohteen kuvaus

Talvitiestä oli vain yhdessä kohdassa havaittavissa pasinasillan katkelma, jossa hirsiä vierekkäin. Rakennelman pituus on vain noin 2,5 m ja leveys noin 5 m. Suurimman hirren halkaisija on 37 cm.

Kohteen rajaus

Kohde rajautuu havaittujen rakenteiden perusteella.

Tulkinta

Sodan jälkeisen ajan savotan talvitie.

Lisätietoja

Uudempi talvitien reitti kulkee ojan pohjoispuolella. Haapavuono/Taukomajärvi 2, 142334.

Toimenpiteet***Tarkastukset***

Tila: 3 Toteutettu Laji: 6 Suojeluarvojen tarkastus Tarkastusvuosi: 2011

Tarkastuspvm: 15.6.2011 Tarkastaja: J.-P. Jona

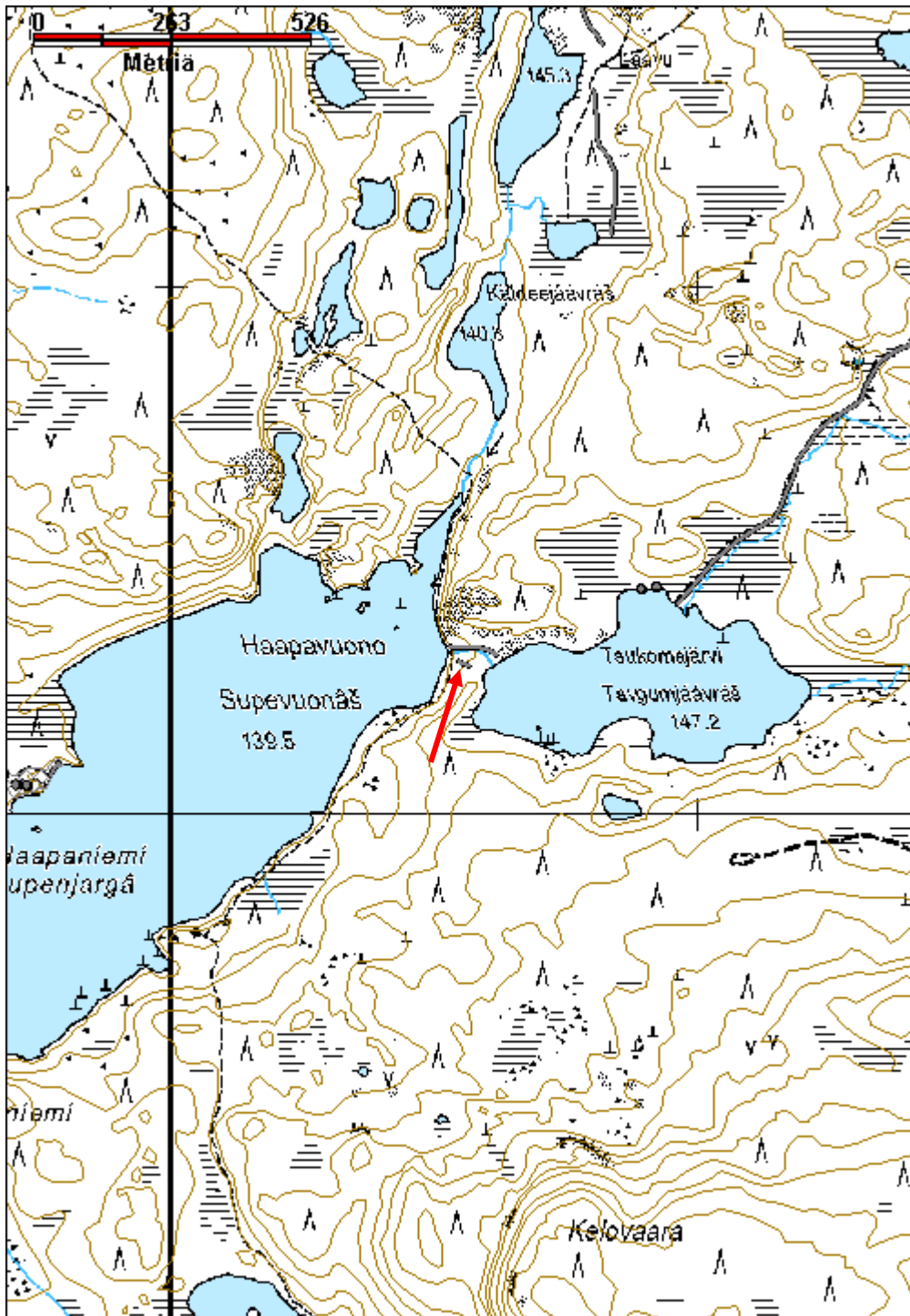
Kuvaus: KMO-kulttuuriperintöinventointi, Ivalon koillispuolinen metsätalousalue

Viranomais- rekisterinro:		Kunto:	3 Huono
Arvotus:	8 Muu suojeleuarvo	Olotila:	2 Ei käytössä
Selitys:		Kohteen suojaelu:	9 Muu suojeleuarvo
		Selitys:	
Ympäristön suojaelu:	0 Ei määritely		
Selitys:			



Ajotie puron itäpuolisessa rinteessä. Maassa rivissä hirsii vähintään 7 kpl. Kuvattu kaakkoon.

Kohdetyyppi:	13 Liikennekohteet	Copyright:	© <i>Metsähallitus</i> 2008 © <i>Maanmittauslaitos 1/MML/08</i>
Koordinaatit:	X 7635286, Y 3550553, Z 143	Mittakaava:	1:10000



Haapavuono/Taukomajärvi 2 talvitie

MH-tunnus: 142334

Kohdetyyppi:	13 Liikennekohteet	Haltija:	198 Metsätalous Ylä-Lappi
Ajoitus:	7116 Uusi aika	Ylläpitäjä:	198 Metsätalous Ylä-Lappi
Rakentamisvuosi:		Kunta:	148 Inari
Lukumäärä:	1		
Koordinaattiselitys:		Geometria tuotettu:	4 Gps-mittaus, korjaamaton
Koordinaatit:	X 7635317, Y 3550575, Z 140	Löydöt:	
Taustatiedot			
Metsuri Ari Paadar kertoi talvitiestä joka ulottuu Sarmijärveltä Taukomajärvelle ja sieltä edelleen Rytijärvelle. Tiestä on ollut kaksi reittiä, vanhempi ojan eteläpuolella ja uudempi ojan pohjoispuolella. Hän on nuorena ajanut reitillä kuorma-autoa.			
Ympäristön kuvaus			
Haapavuono on Sarmijärven koilliseen suuntautuva lahti, ja Taukomajärvi on sen itäpuolella. Talvitie kulkee järvien välisen ojan pohjoispuolella, jonka pohjoispuolella on kalliota. Järvien välinen korkeusero on lähes kahdeksan metriä ja niiden välinen kannas on vain noin 80 m leveä, joten rinne on varsin jyrkkä. Maaperä on kivikkoisen ja epätasainen. Rinteessä kasvaa harvakseltaan mäntyjä sekä muutamia koivuja. Aluskasvillisuus on paksu, sammalia, suopursua, juolukkaa ja puolukkaa.			
Kohteen kuvaus			
Talvitie erottuu Haapavuonon puolella paljaana ja tasaiseksi raivattuna alueena. Kivet on kerätty valliksi puron puolelle. Ylempänä rinteessä talvitie erottuu heinikkoisena väylänä. Ylempänä kivikkoisessa kohdassa on pasinasilta (x=3550577, y=7635314). Tien suuntaisesti on muutamia pienehköjä pyöröhirsii ja niiden päällä poikittaisia pyöröhirsii. Myös ne ovat varsin pieniä, halkaisijaltaan 10 cm tai pienempiä. Puut ovat varsin huonokuntoisia, osa on katkennut. Pasinasilta on noin 5 m leveä ja noin 13 m pitkä.			
Kohteen rajaus			
Kohde rajautuu havaittujen rakenteiden perusteella.			
Tulkinta			
Sodan jälkeisen ajan savotan talvitie.			
Lisätietoja			
Vanhempi talvitiien reitti kulkee ojan eteläpuolella, Haapavuono/Taukomajärvi 1, 142322.			
Toimenpiteet			
Tarkastukset			
Tila: 3 Toteutettu	Laji: 6 Suojeluarvojen tarkastus	Tarkastusvuosi: 2011	

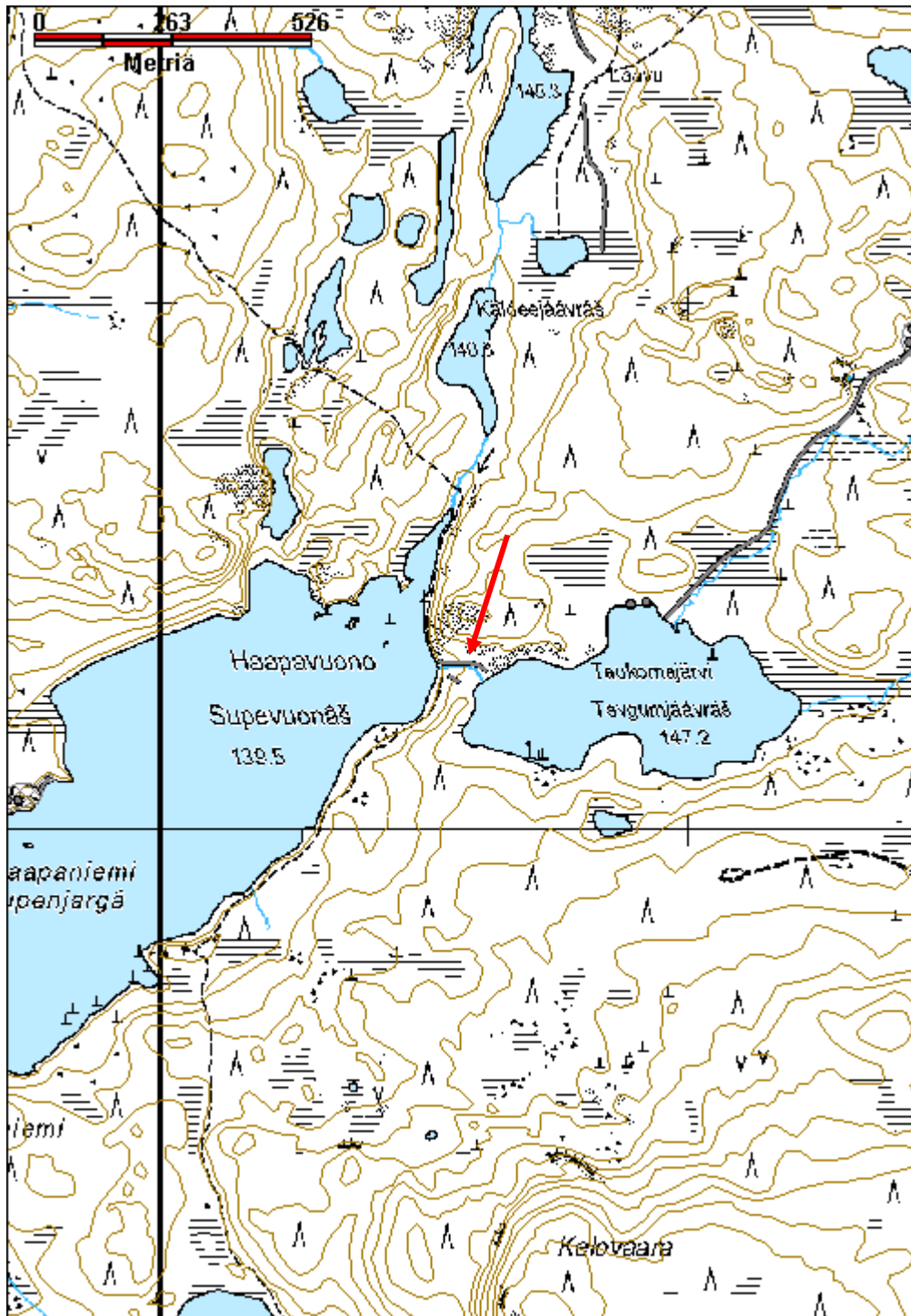
Tarkastuspvm: 15.6.2011 Tarkastaja: J.-P. Joonas
 Kuvaus: KMO-kulttuuriperintöinventointi, Ivalon koillispuolinen metsätalousalue

Viranomais- rekisterinro:		Kunto:	2 Kesinkertainen
Arvotus:	8 Muu suojeluarvo	Olotila:	2 Ei käytössä
Selitys:		Kohteen suojaus:	9 Muu suojeluarvo
		Selitys:	
Ympäristön suojaus:	0 Ei määritelty		
Selitys:			



Pasinasilta kuvattuna länteen.

Kohdetyyppi:	13 Liikennekohteet	Copyright:	© <i>Metsähallitus</i> 2008 © <i>Maanmittauslaitos 1/MML/08</i>
Koordinaatit:	X 7635317, Y 3550575, Z 140	Mittakaava:	1:10000



Hanhilampi savottakämppä ja talli jäännös

MH-tunnus: 141484

Kohdetyyppi:	9 Valmistuspaikat/työpaikat	Haltija:	198 Metsätalous Ylä-Lappi
Ajoitus:	7116 Uusi aika	Ylläpitäjä:	198 Metsätalous Ylä-Lappi
Rakentamisvuosi:		Kunta:	148 Inari
Lukumäärä:	2		
Koordinaattiselitys:		Geometria tuotettu:	4 Gps-mittaus, korjaamaton
Koordinaatit:	X 7653895, Y 3551661, Z 138	Löydöt:	
Taustatiedot			
Jorma von Pandy kertoi kohteesta.			
Ympäristön kuvaus			
Hanhilampi sijaitsee Leppävaaran eteläpuolella, savottakämppien jäänteet ovat lammen lounaispuoleisella rantatasanteella. Etäisyys kämpästä 1 rantaan on 25 m. Lammen ranta on soinen. Lammen eteläpuolella kulkee talvitie joka on merkitty karttaan. Alueella kasvaa pienehköjä mäntyjä, aluskasvillisuus on sammalia, suopursua, puolukkaa ja variksenmarjaa.			
Kohteen kuvaus			
<p>Kämpä 1 Varsin huonosti säilynyt hirsirakennuksen jäännös. Suuntautuu lammen rantaan, eli luode-kaakko -suuntainen. Valmistettu suurista varaamattomista pyöröhirsistä, joiden välissä on sammalta tilkkeenä. Enimmillään seitsemän hirsikertaa on säilynyt koillisseinän nurkissa, joissa on kaksipuoliset koirankaulasalvokset. Seinä on kuitenkin romahtanut oven vierestä. Lounaisseinällä on säilynyt vain kaksi hirsikertaa. Sisäseinät on veistetty tasaisiksi. Rakennelman koko on 8 m x 7,7 m. Koillisseinällä on pienistä pyöröpuista ja lohkoituista puista tehty lisäosa. Se ulottuu seinästä noin 2 m päähän ja on noin 5,5 m pitkä. Kolme suurta kattohirttä on säilynyt. Lounaispuolella noin 3 m seinästä on soikea ja jyrkkäreunainen kuoppa, joka on kooltaan 2,4 m x 2,6 m ja 90 cm syvä. Sen keskellä on syvämpi kuopanne. Kuoppa on loivassa rinteessä, sen länsireunassa on hieman vallia. Kuopan pohjalla on kiviä, reunoilla myös hiekkaa.</p> <p>Kämpä 2 Sijaitsee aivan kämpän 1 vieressä, noin 10 m kaakkoon. Enimmillään on säilynyt kuusi hirsikertaa luoteisnurkassa. Itäseinällä on vain yksi hirsi paikallaan, mutta hirsyä on sortunut seinän molemmin puolin, kaikkiaan niitä on seitsemän kappaletta. Sisäseinä ei ole veistetty tasaisiksi. Rakennelma on kooltaan 8,5 m x 8,5 m, lisäksi siinä on pohjoisseinällä samanlainen lisäosa kuin kämpässä 1. Se on koko rakennelman levyinen ja noin 2 m syvä. Sen seinien päät on tuettu nurkkahirsien sisäpuolelle. Oviaukko on pohjoisseinällä, se on 1,2 m leveä. Eteläseinällä on pieni valoaukko, noin 40 cm leveä.</p>			
Kohteen rajaus			
Kohde rajautuu havaittujen rakenteiden perusteella.			

Tulkinta
1920/30-luvun Atif-metsäyhtiön savottakämppiä, asuinrakennus ja talli.
Lisätietoja

Toimenpiteet

Tarkastukset
Tila: 3 Toteutettu Laji: 6 Suojeluarvojen tarkastus Tarkastusvuosi: 2011 Tarkastuspvm: 3.8.2011 Tarkastaja: J.-P. Joonas Kuvaus: KMO-kulttuuriperintöinventointi, Ivalon koillispuolinen metsätalousalue

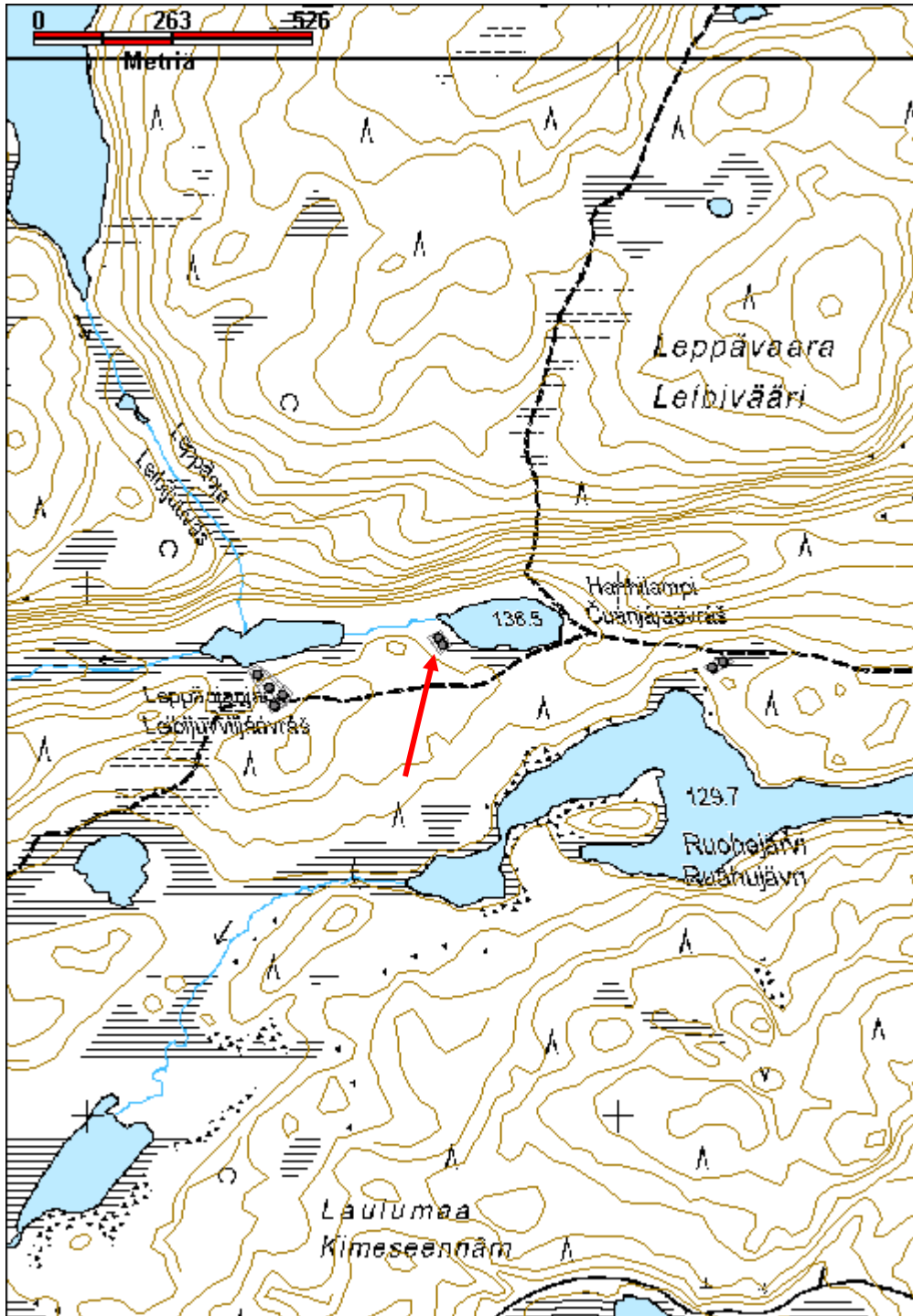
Viranomais- rekisterinro:		Kunto:	3 Huono
Arvotus:	8 Muu suojeluarvo	Olotila:	2 Ei käytössä
Selitys:		Kohteen suojelu:	9 Muu suojeluarvo
		Selitys:	

Ympäristön suojelu:	0 Ei määritely
Selitys:	



Yleiskuva kämpästä, talli näkyy osittain oikealla, taustalla Hanhilampi, kuvattu itään.

Kohdetyyppi:	9 Valmistuspaikat/työpaikat	Copyright:	© <i>Metsähallitus</i> 2008 © <i>Maanmittauslaitos 1/MML/08</i>
Koordinaatit:	X 7653895, Y 3551661, Z 138	Mittakaava:	1:10000



Härkäjärvi savottakämppeäalue jäännös

MH-tunnus: 138939

Kohdetyyppi:	9 Valmistuspaikat/työpaikat	Haltija:	198 Metsätalous Ylä-Lappi
Ajoitus:	7116 Uusi aika	Ylläpitäjä:	198 Metsätalous Ylä-Lappi
Rakentamisvuosi:		Kunta:	148 Inari
Lukumäärä:	1		
Koordinaattiselitys:		Geometria tuotettu:	4 Gps-mittaus, korjaamaton
Koordinaatit:	X 7633826, Y 3552546, Z 190	Löydöt:	
Taustatiedot			
Reino Lahdenmäki kertoi kohteesta. Hänen mukaansa paikalla ollut suuri savottakämppeä, joka on kuitenkin purettu. Paikalla ollut sauna on siirretty muualle 1970-luvulla. Metsuri Ari Paadarin mukaan paikalla ollut talli on siirretty 1960-luvulla Sarmitunturille.			
Ympäristön kuvaus			
Savottakämppeäalue sijaitsee Härkäjärven länsipäässä, Kelojärven tien risteuksen kohdalla. Maasto viettää loivasti järveä kohti. Maaperä on kivinen, mutta varsin tasainen. Järven rannassa on kohteen molemmin puolin kivikkoalue. Alueella kasvaa harvakseltaan eri ikäistä mäntyä, aluskasvillisuus on sammalia ja varpuja.			
Kohteen kuvaus			
Kämppeä/talli			
Paikalla on ollut pääkämppeä, rakennus on kuitenkin purettu ja siitä on jäljellä vain peruskivet ja hirret sekä lieden paikka. Jäänteiden perusteella kämpän koko on ollut noin 9 m x 25 m. Kämppeä on ilmeisesti ollut kaksiosainen, jolloin pohjoispää on ollut talli. Eteläpäädyssä on luonnonkivistä kasattu lieden perustus, jonka vieressä on suuri betonilaatta, kooltaan 205 x 127 cm ja noin 10 cm paksu. Lähellä kämpän päätyjä on peltisten uunien jäänteet. Ne ovat muodoltaan pyöreitä ja niiden halkaisija on noin 100 cm. Lisäksi kämpän alueella on peltisen hormin alkukappale. (x=3552532, y=7633820, z=190)			
Sauna			
Myös sauna on purettu ja siitä on jäljellä vain pari hirttä ja peltikamiina. Se on muodoltaan pyöreä, halkaisija on noin 80 cm. Kamiina on täynnä tiiliä ja pieniä pyöreitä kiviä. Saunan koko on hirsien perusteella ollut noin 5 x 4,5 m. Etäisyys rannasta noin 20 m ja kämppeästä 40 m. (x=3552569, y=7633838, z=190)			
Kellari			
Tasakattoinen matala rakennelma. Reunoissa 4 hirsikertaa, seinien korkeus noin 50 cm. Koko 2,8 m x 2,8 m. Katto on tehty laudoista, se on osin romahtanut. Vieressä on noin 1 x 1,2 m luukku. Kellaria on myöhemmin käytetty roskakuoppana. Etäisyys kämppeästä noin 15 m. (x=3552542, y=7633838, z=191)			
Kämpän ympäristössä on kahden mahdollisen sängyn jäänteet, joista toinen on katkelmallinen. Laudoista koottujen rakennelmien koko on 60 x 200 cm. (x=3552512, y=7633858)			
Kellarin koillispuolella on halkopinon lahonneet jäänteet.			

<i>Kohteen raja</i>
Kohde on rajattu näkyvien rakenteiden perusteella.
<i>Tulkinta</i>
Savottakämpäalue.
<i>Lisätietoja</i>

<i>Toimenpiteet</i>

<i>Tarkastukset</i>
Tila: 3 Toteutettu Laji: 6 Suojeluarvojen tarkastus Tarkastusvuosi: 2011 Tarkastuspvm: 1.6.2011 Tarkastaja: J.-P. Jona Kuvaus: KMO-kulttuuriperintöinventointi, Ivalon koillispuolinen metsätalousalue

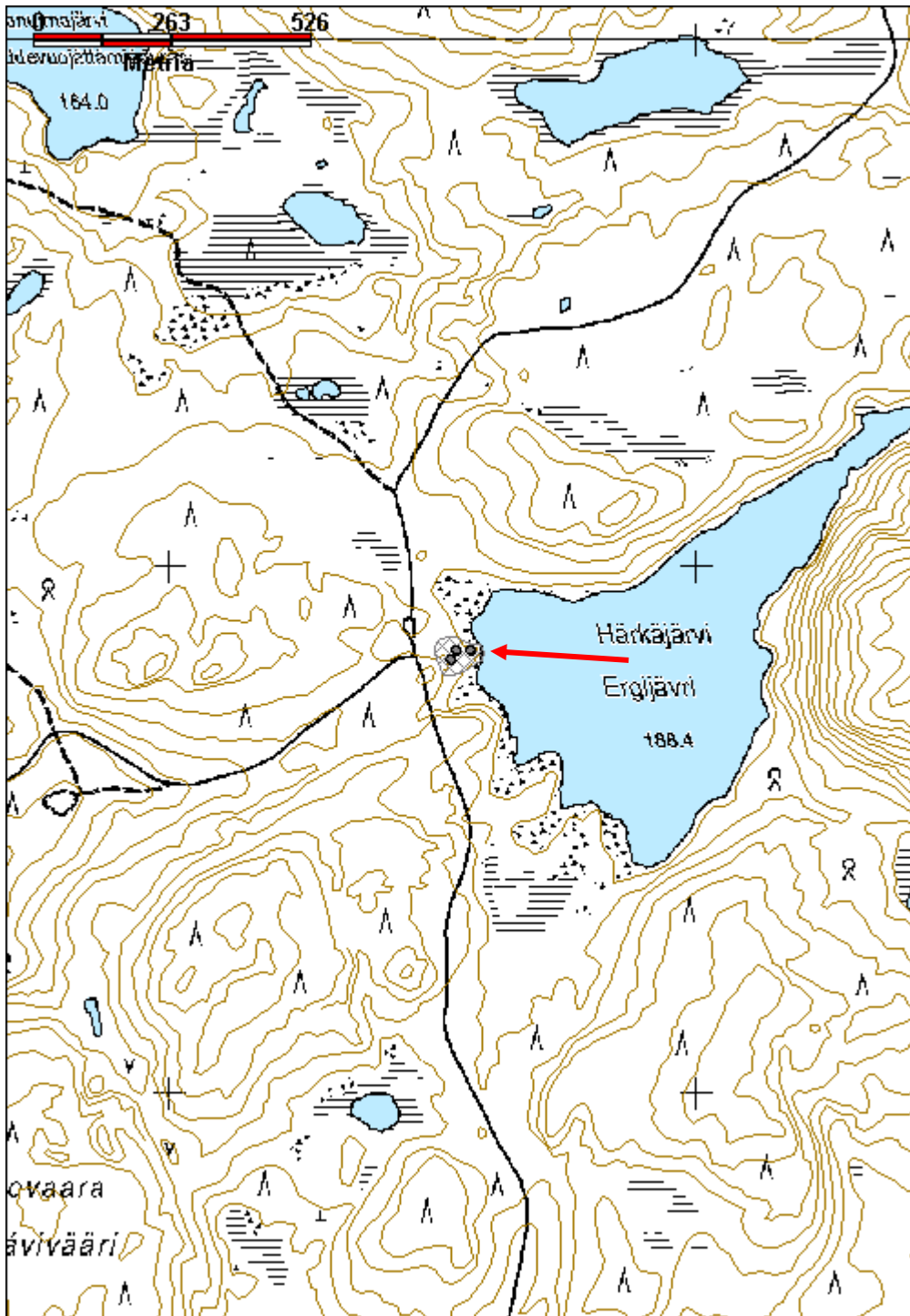
Viranomais- rekisterinro:		Kunto:	3 Huono
Arvotus:	8 Muu suojeluarvo	Olotila:	2 Ei käytössä
Selitys:		Kohteen suojelu:	9 Muu suojeluarvo
		Selitys:	

Ympäristön suojelu:	0 Ei määritelty
Selitys:	



Yleiskuva pääkämpän paikasta, kuvattu kaakkoon.

Kohdetyyppi:	9 Valmistuspaikat/työpaikat	Copyright:	© <i>Metsähallitus</i> 2008 © <i>Maanmittauslaitos 1/MML/08</i>
Koordinaatit:	X 7633826, Y 3552546, Z 190	Mittakaava:	1:10000



Iso Paskuljärvi savottakämppä jäännös	MH-tunnus: 139123
----------------------------------------------	--------------------------

Kohdetyyppi:	9 Valmistuspaikat/työpaikat	Haltija:	198 Metsätalous Ylä-Lappi
Ajoitus:	7116 Uusi aika	Ylläpitäjä:	198 Metsätalous Ylä-Lappi
Rakentamisvuosi:		Kunta:	148 Inari
Lukumäärä:	1		

Koordinaattiselitys:	Geometria	4 Gps-mittaus, korjaamaton tuotettu:
Koordinaatit:	X 7631266, Y 3552552, Z 150	Löydöt:

<i>Taustatiedot</i>
Kohde löytyi vuoden 2011 inventoinnissa. Metsuri Ari Paadarin mukaan kämppä on ollut käytössä 1920-luvulla.
<i>Ympäristön kuvaus</i>
Iso Paskuljärvi sijaitsee Kontosjärven tien pohjoispuolella. Kohde on järven lounaisreunalla, lähellä Pieneen Paskuljärveen laskevaa ojaa. Maasto viettää loivasti järvelle, jonka ranta on soinen. Kämpän lounaispääty erottuu aukeana, sammalta, heinää ja varpuja kasvavana alueena. Koillispäädyssä kasvaa mäntyjä, joista suurimpien tyvihalkaisija on noin 20 cm. Aluskasvillisuus on sammalia ja varpuja, pääasiassa puolukkaa.
<i>Kohteen kuvaus</i>
Kaksiosainen kämppäjäännös, lounas-koillinen -suuntainen. Lounaispääty on paremmin säilynyt, mutta siinäkin on pääosin vain yksi hirsikerta. Keskellä on matala kuopanne, kooltaan 2 m x 3 m. Kattohirsien jäänteitä on näkyvissä erityisesti kuopan kohdalla. Väliseinän kohdalla kaksi hirsikertaa. Koillispäädyn hirret ovat pitkälle maatuneet. Rakennelman koko on noin 17 m x 8 m.
Kämpästä noin 50 m kaakkoon, hieman ylempänä, havaittiin kaksi pientä laudoilla vuorattua kuoppaa. Tosin vain toisessa oli enää laudat paikoillaan. Paremmin säilyneen kuopan koko on 60 cm x 45 cm ja noin 30 cm syvä, ja toinen on suunnilleen saman kokoinen. Kuopissa on ollut laudoista tehdyt kannet. Mahdollisesti kysessä on kalakellari. (x=3552586, y=7631226)
<i>Kohteen rajaus</i>
Kohde rajautuu näkyvien rakenteiden perusteella.
<i>Tulkinta</i>
1920- tai 1930-luvun Atif-metsäyhtiön savottakämppä.
<i>Lisätietoja</i>

<i>Toimenpiteet</i>

Tarkastukset

Tila: 3 Toteutettu Laji: 6 Suojeluarvojen tarkastus Tarkastusvuosi: 2011
 Tarkastuspvm: 1.6.2011 Tarkastaja: J.-P. Joonas
 Kuvaus: KMO-kulttuuriperintöinventointi, Ivalon koillispuolinen metsätalousalue

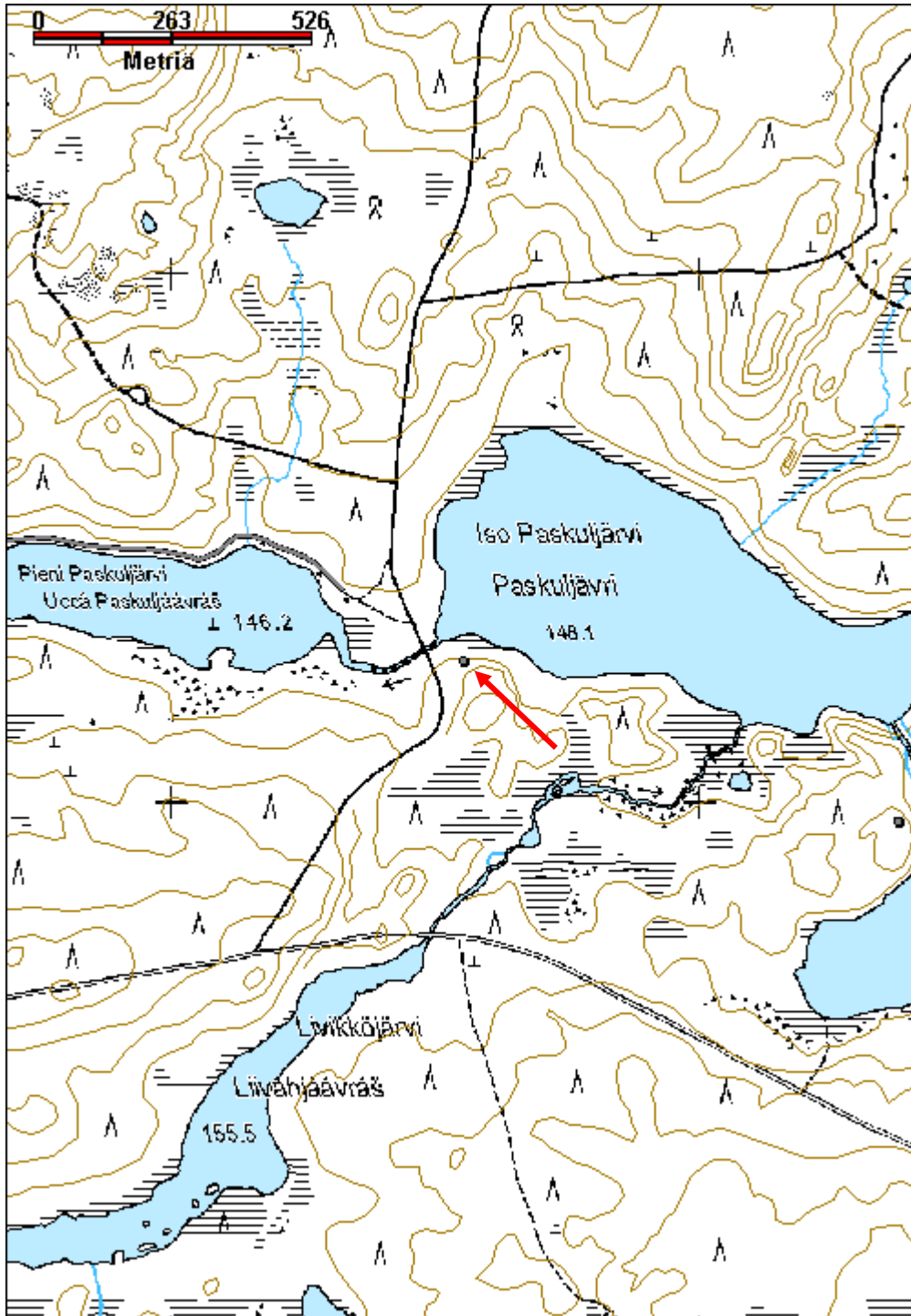
**Viranomais-
rekisterinro:****Kunto:** 3 Huono**Olotila:** 2 Ei käytössä**Arvotus:** 8 Muu suojeluarvo**Kohteen
suojelu:** 9 Muu suojeluarvo**Selitys:****Selitys:****Ympäristön
suojelu:**

0 Ei määritelty

Selitys:

Järven rannalla sijaitseva kämppäjäänös kuvattuna pohjoiseen.

Kohdetyyppi:	9 Valmistuspaikat/työpaikat	Copyright:	© <i>Metsähallitus</i> 2008 © <i>Maanmittauslaitos 1/MML/08</i>
Koordinaatit:	X 7631266, Y 3552552, Z 150	Mittakaava:	1:10000



Joutsenampumajärvi savottakämppeäalue jäännös

MH-tunnus: 141585

Kohdetyyppi:	9 Valmistuspaikat/työpaikat	Haltija:	198 Metsätalous Ylä-Lappi
Ajoitus:	7116 Uusi aika	Ylläpitäjä:	198 Metsätalous Ylä-Lappi
Rakentamisvuosi:		Kunta:	148 Inari
Lukumäärä:	4		

Koordinaattiselitys:		Geometria tuotettu:	4 Gps-mittaus, korjaamaton
Koordinaatit:	X 7657604, Y 3552304, Z 125	Löydöt:	

Taustatiedot

Jorma von Pandy kertoi kohteesta.

Ympäristön kuvaus

Kämppeäalue sijaitsee Joutsenampumajärven kaakkoispäässä, osin Vätsärin erämaa-alueella. Rinne laskee loivasti kohti järveä. Rannalla on paikoin avointa kivikkoa. Alueella kasvaa muutama vanha mänty sekä tiheämmin nuorempaa puustoa, jonkin verran koivua ja pajua. Aluskasvillisuus on suopursua, sammalia, puolukkaa ja variksenmarjaa.

Kohteen kuvaus

kämppeä 1

Hyvin säilynyt hirsirakennelma, lounas-koillinen -suuntainen. Kooltaan 8,5 m x 8,4 m, luoteisseinä on 2,2 m korkea. Valmistettu suurista varaamattomista pyöröhirsistä, joiden välissä on sammalta tilkkeenä. Hirret on ilmeisesti kuorittu, vaikka kaarnaa onkin paikoin näkyvissä. Nurkissa on sahalla tehdyt yläpuoliset koirankaulasalvokset. Luoteisseinässä on yhdeksän hirsikertaa jäljellä, mutta kaakkoisseinässä vain viisi. Sisäseinät on veistetty tasaisiksi, ja suurimmat hirret molemmin puolin salvosten kohdalta. Oviaukko on luoteisseinällä eli rantaa kohden, se on 90 cm leveä ja 1,3 m korkea. Reunoissa olevien hirsien päissä on karapuut sekä kamanapuut, jotka on veistetty oven puolelta ohuemmaksi. Myös oven yläpuoliseen hirteen on veistetty kolo ovea varten. Oven kahteen yläpuoliseen hirteen on veistetty kolot saranapuuta varten, ja alemmassa on kaareva tukipuu saranalle. Lounaisseinällä on ikkuna-aukko, 110 cm leveä ja 55 cm korkea. Se on veistetty kolmeen hirteen, reunoissa on karapuut mutta muita rakenteita ei ole säilynyt. Ikkunan alapuolella on kaksi porareikää, ja paikalla ollut hylly on heitetty ikkunan ulkopuolelle. Etelä- ja itänurkissa on seinään naulattuja puun pätkiä, jotka mahdollisesti ovat laveritason tukipuita. Pohjoisnurkassa hirsien rakoja on peitetty ohuilla laudoilla. Niiden vieressä on kyljestä avatusta säilykepurkista tehty hylly, näitä on myös kaksi muuta. Ja ylempänä seinässä on puun kyljestä lohkaistu oksankohta koukkuna. Oven vieressä ja yläpuolella on myös seinään porattuihin reikiin lyötyjä tappeja, näitä on useita eri puolilla seiniä. Osa pareittain eli niiden päällä on ollut hylly. Koillisseinällä on laudasta tehty hylly, joka on naulattu seinään kapeaksi veistetyistä päistä. Myös ulkoseinissä on useita porareikiä joissa osassa on vielä tappi jäljellä. Kattohirsistä ja -puita on säilynyt seiniä vasten nojallaan. Sisällä kasvaa heinää sekä pari koivua.

Oven viereisen hirren päähän on kaiverrettu päivämäärä 1966 19/7, ja viereen on kirjoitettu lyijykynällä 23/5 -73, sekä nimikirjaimet AA + VS.

Kämppeästä yhdeksän metriä alarinteeseen päin on sortunut lieden jäännös. Kasa on kooltaan 3,3 m x 2,3 m

ja noin 70 cm korkea. Se on pääosin aluskasvillisuuden peittämä. Sen yhteydestä ei havaittu puurakenteita. Vieressä on matala suorakulmainen kuoppa, kooltaan 1,5 m x 1,7 m ja noin 10 cm syvä.

Kämpä 2

Noin 15 m pohjoisluoteeseen kämpästä 1 on toinen hirsirakennelma, kooltaan 8,2 m x 7,5 m. Se on säilynyt lähes yhtä hyvin, luoteisseinässä on säilynyt kahdeksan hirsikertaa, kaakkoisseinässä viisi. Rakennustapa on samanlainen kuin kämpässä 1, mutta sisäseiniä ei ole veistetty tasaisiksi, hirsissä on myöskin kuorta jäljellä. Oviaukko on luoteisseinällä, se on 1,1 m leveä ja 1,45 m korkea. Aukon sivuilla on karapuut ja hirsien päät on ohennettu ulkopuolelta. Toisessa reunassa on saranarakenteen jäänteitä. Kaakkoisseinällä on kahteen hirteen veistetty valoaukko, joka on 60 cm leveä ja 50 cm korkea. Siinä ei ole karapuita tai muita rakenteita. Koillisseinällä on mahdollisesti kaukalarakenteen jäännöksiä. Luoteisseinällä on pystypuu, jonka takana on pitkiä pyöröpuita ja laudoista tehtyjä seinämiä. Rakenne peittyy osittain päälle romahtaneiden kattorakenteiden alle. Ulkoseinässä on parissa kohdassa pieniä palojälkiä. Kyseessä on todennäköisesti talli. Sisällä kasvaa pari koivua sekä heinää ja sammalia.

Sauna

Sijaitsee 18 m länteen kämpästä 2 ja noin 10 m rannasta. Rakennettu samalla tavalla kuin muut rakennelmat. Kooltaan 4,8 m x 4,8 m, kahdesta viiteen hirsikertaa on säilynyt. Lounaispuoli on säilynyt paremmin, oviaukko on koillisseinällä ja sen viereinen seinä on romahtanut. Oviaukko on 80 cm leveä, kamanapuut ovat osin säilyneet. Pohjoisnurkassa on lieden jäänteet, kivikasan koko on 2,2 m x 1,8 m ja korkeus noin 40 cm. Lieden vieressä olevista hirsistä osa on hiiltynyt, lounaisseinän hirsistä osa on mustuneita muttei hiiltyneitä. Lounaisseinällä on lauteiden jäänteitä, seinähirsien väliin on kiinnitetty puita jotka tukeutuvat pystypuihin. Sisällä kasvaa pari männyn taimea.

Kohteen rajaus

Kohde rajautuu havaittujen rakenteiden perusteella.

Tulkinta

1920/30-luvun Atif-metsäyhtiön savottakämppäalue, asuinrakennus, talli ja sauna.

Lisätietoja

Toimenpiteet

Tarkastukset

Tila: 3 Toteutettu Laji: 6 Suojeluarvojen tarkastus Tarkastusvuosi: 2011
Tarkastuspvm: 16.8.2011 Tarkastaja: J.-P. Joonas
Kuvaus: KMO-kulttuuriperintöinventointi, Ivalon koillispuolinen metsätalousalue

Viranomais- rekisterinro:

Kunto: 1 Hyvä

Olotila: 2 Ei käytössä

Arvotus: 8 Muu suojeluarvo

**Kohteen
suojelu:** 9 Muu suojeluarvo

Selitys:

Selitys:

Ympäristön suojelu:	0 Ei määritelty
Selitys:	



Kämpän luoteisseinä on säilynyt hyvin, kuvattu itään.



Kämpän hirsien rakoja on peitetty ohuilla laudoilla makuulaverien kohdalta. Seinillä on ollut useita erilaisia hyllyjä.

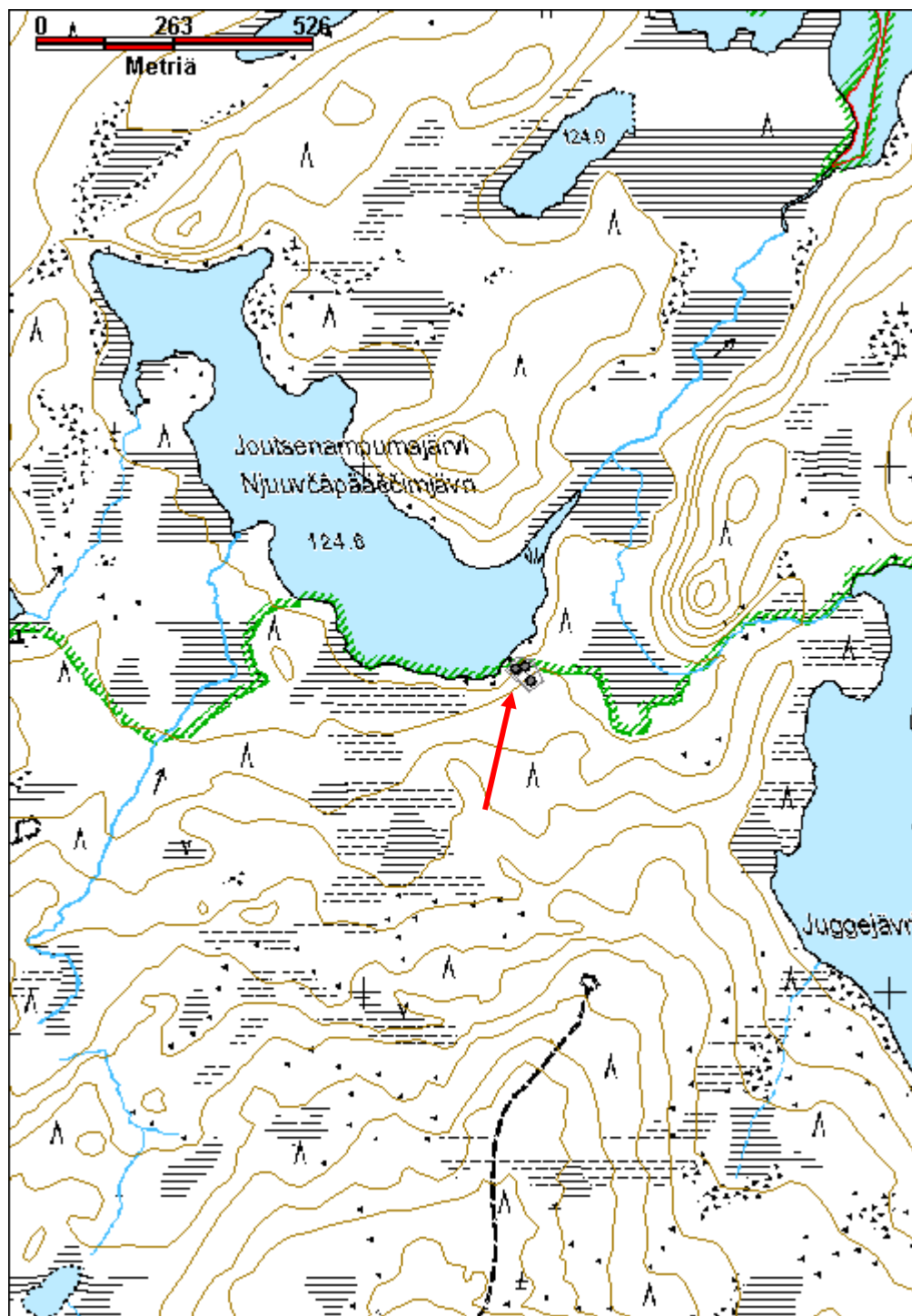


Myös talli on varsin hyvin säilynyt, kuvattu luoteeseen.



Sauna sijaitsee lähellä rantaa, taustalla näkyvät talli ja kämpä. Kuvattu kaakkoon.

Kohdetyyppi:	9 Valmistuspaikat/työpaikat	Copyright:	© <i>Metsähallitus</i> 2008 © <i>Maanmittauslaitos 1/MML/08</i>
Koordinaatit:	X 7657604, Y 3552304, Z 125	Mittakaava:	1:10000



Kaitavaara 1 savottakämppäalue jäännös

MH-tunnus: 140992

Kohdetyyppi:	9 Valmistuspaikat/työpaikat	Haltija:	198 Metsätalous Ylä-Lappi
Ajoitus:	7116 Uusi aika	Ylläpitäjä:	198 Metsätalous Ylä-Lappi
Rakentamisvuosi:		Kunta:	148 Inari
Lukumäärä:	5		

Koordinaattiselitys:		Geometria tuotettu:	4 Gps-mittaus, korjaamaton
Koordinaatit:	X 7639065, Y 3549394, Z 161	Löydöt:	

Taustatiedot

Metsuri Veikko Titola opasti savottakämpä kohteelle.

Ympäristön kuvaus

Savottakämppäalue sijaitsee Kaitavaarassa Sarvikappalejärvelle vievän tien länsipuolella. Kämpät sijaitsevat pohjoiseen viettävässä rinteessä. Ylärinteen puolella on kalliota ja maasto tasaantuu, alarinteen puolella rinne tasoittuu ja muuttuu soiseksi. Alueella kasvaa muutama vanha mänty, mutta pääasiassa tiheää taimikkoa ja nuorta puuta. Aluskasvillisuus on paksu, sammalia ja jäkäliä sekä suopursua, puolukkaa, variksenmarjaa, mustikkaa ja heinää. Parin kämpän alarinteen puolella on heinää kasvavat alueet.

Kohteen kuvaus

Alueella on viisi kämppäjäännöstä, joista kaksi on suurempaa ja kaksi pienempää sekä yksi mahdollinen rakennusjäännös.

Kämpä 1

Sijaitsee ylimpänä rinteessä. Leveys 6,5 m itä-länsi -suunnassa ja 7 m rinteen suuntaisesti. Kaivettu osittain rinteeseen. Valmistettu kuorimattomista ja varaamattomista pyöröhirsistä, joita on kahdesta neljään hirsikertaa jäljellä. Myös kattorakenteita on säilynyt. Kämpän alueella ei kasva puita.

Kämpä 2

Alarinteessä nurkittain ykkösen koillispuolella oleva pienempi rakennelma. Kooltaan 4,5 m x 4 m. Myös kaivettu osittain rinteeseen, alarinteen puolella on hirsien alla peruskiviä näkyvissä. Nurkissa on jopa kuusi hirsikertaa jäljellä, seinissä vähemmän. Nurkissa on sahalla tehtyt yksi- tai kaksipuoliset koirankaulasalvokset. Osa hirsistä on katkaistu aivan salvoksen vierestä. Oviaukko on länsiseinällä. "Sisällä" kasvaa tiheästi pientä mäntyä sekä pari koivua.

Kämpä 3

Edellisen alapuolella rinteessä. Kooltaan 7,5 m x 7 m, kaivettu osin rinteeseen. Rakennettu kuorimattomista ja varaamattomista pyöröhirsistä, joita on koillisnurkassa säilynyt kahdeksan hirsikertaa. Myös kattorakenteita on säilynyt runsaasti, ne ovat aluskasvillisuuden peittämiä. Sahalla tehtyt koirankaulasalvokset. Oviaukko on koillisnurkan vieressä, siinä ei ole karapuita. Itäseinään on sisäpuolelle upotettu hevosenkenkä.

<p>Kämpä 4 Kolmosen länsipuolella, lähes kiinni siinä. Nurkassa on neljä hirsikertaa jäljellä, myös kattorakenteita on säilynyt. Kooltaan 4 m x 4 m. Rakennelman alueella kasvaa tiheästi pientä mäntyä. Hirret ovat näkyvissä vain nurkissa, muuten ne ovat aluskasvillisuuden peittämiä.</p> <p>Rakennelma 5 Mahdollisen kämpän jäännökset kämpän kolme itäpuolella, samalla tasolla. Huonosti säilynyt, vain pari maatonutta hirttä havaittavissa sekä hieman epämääräinen kuoppa. Koko noin 5,5 m x 4 m. Paikalla kasvaa tiheästi pieniä mäntyjä ja paksu aluskasvillisuus.</p>
<p>Kohteen raja</p> <p>Kohde rajautuu näkyvien rakenteiden perusteella.</p>
<p>Tulkinta</p> <p>Savottakämpäalue.</p>
<p>Lisätietoja</p>

<p>Toimenpiteet</p>

<p>Tarkastukset</p> <p>Tila: 3 Toteutettu Laji: 6 Suojeluarvojen tarkastus Tarkastusvuosi: 2011 Tarkastuspvm: 23.6.2011 Tarkastaja: J.-P. Jona Kuvaus: KMO-kulttuuriperintöinventointi, Ivalon koillispuolinen metsätalousalue</p>

<p>Viranomais- rekisterinro:</p>	<p>Kunto: 3 Huono</p>
<p>Arvotus: 8 Muu suojeluarvo</p>	<p>Olotila: 2 Ei käytössä</p>
<p>Selitys:</p>	<p>Kohteen suojelu: 9 Muu suojeluarvo</p> <p>Selitys:</p>

<p>Ympäristön suojelu:</p>	<p>0 Ei määritelty</p>
<p>Selitys:</p>	

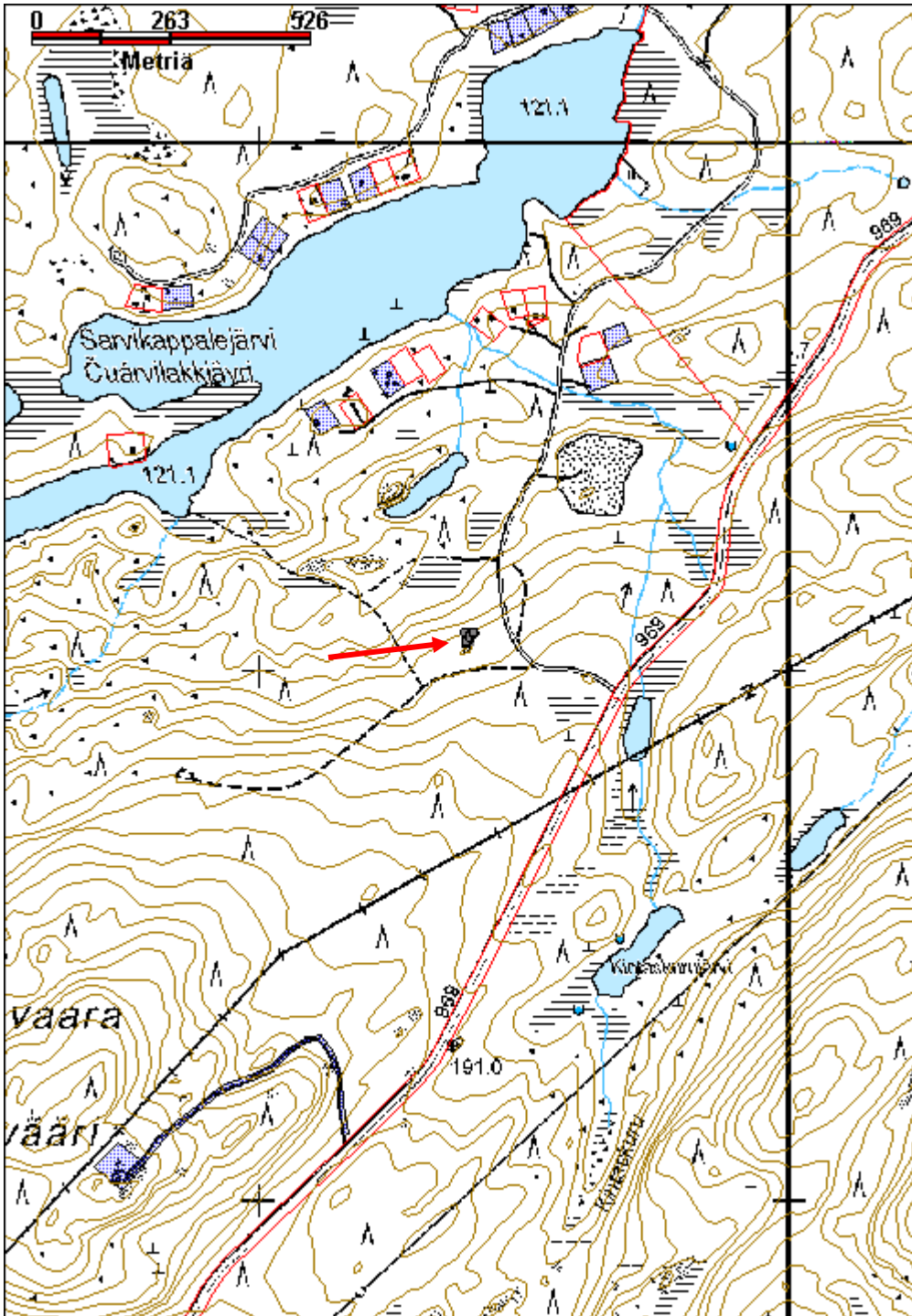


Rakennelma 3 kuvattuna kaakkoon.



Rakennelma 1 kuvattuna etelään, sen eteläseinä on kaivettu rinteesen.

Kohdetyyppi:	9 Valmistuspaikat/työpaikat	Copyright:	© <i>Metsähallitus</i> 2008 © <i>Maanmittauslaitos 1/MML/08</i>
Koordinaatit:	X 7639065, Y 3549394, Z 161	Mittakaava:	1:10000



Kalatonjärvi savottakämppeäalue jäännös

MH-tunnus: 141262

Kohdetyyppi:	9 Valmistuspaikat/työpaikat	Haltija:	198 Metsätalous Ylä-Lappi
Ajoitus:	7116 Uusi aika	Ylläpitäjä:	198 Metsätalous Ylä-Lappi
Rakentamisvuosi:		Kunta:	148 Inari
Lukumäärä:	5		
Koordinaattiselitys:		Geometria tuotettu:	4 Gps-mittaus, korjaamaton
Koordinaatit:	X 7630887, Y 3506204, Z 154	Löydöt:	
Taustatiedot			
SutiGis-havainto.			
Ympäristön kuvaus			
<p>Kohde sijaitsee Kalattomanjärven itäpuolella olevan Alajärvestä Kortelompolaan virtaavan puron itäpuolella. Varsin tasainen joenvarsi, maaperä on kivikkoinen. Alueella kasvaa vaihtelevan kokoista tiheähköä mäntymetsää, seassa jonkin verran koivua. Aluskasvillisuus on sammalia, heinää, puolukkaa ja suopursua. Rakennelmien kohdalla ei juuri kasva puita, paitsi rakennelman 5 alueella, jossa kasvaa mäntyjä.</p>			
Kohteen kuvaus			
<p>Kohteessa on viisi rakennelmaa, joista rakennelmat 1-3 ovat hirsirakennuksen jäännöksiä. Ne on valmistettu suurista varaamattomista ja kuorimattomista pyöröhirsistä. Koirankaulasalvokset on tehty sahalla pääosin hirren yläpuolelle, tarvittaessa molemmin puolin. Hirsien väleissä on sammalta tilkkeenä ja liitos on varmistettu puutapeilla.</p>			
Rakennelma 1			
<p>Kohtalaisesti säilynyt hirsirakennelma, sijaitsee noin 35 m itään purosta. Seinissä on 3-6 hirsikertaa jäljellä. Itä-länsi -suuntainen, kooltaan 6,6 m x 6,3 m. Sisäseinät on osin veistetty tasaisiksi. Oviaukko on eteläseinällä, 1,3 m leveä, karmipuut osittain säilyneet ja hirsien päät on kavennettu. Länsiseinällä on kolmeen hirteen ulottuva ikkuna, sen leveys on noin metrin. Kaakkoisnurkassa on suuri liesikiveys, 2,5 m x 2,2 m ja noin 80 cm korkea. Viereinen seinä on mustunut sisäpuolelta. Myös seinän ulkopuolella on kivikasa, joka ulottuu seinästä noin kolme metriä etelään. Mahdollisesti ne ovat romahtaneen piipun jäännökset. Ikkunan pohjoispuoleisessa seinässä, ikkunan alareunan tasolla, on poikittainen hirsi. Mahdollisesti lauteiden jäänteet, koska suuren lieden perusteella rakennelma on sauna. Kurkihirsi ja kattopuita on säilynyt.</p>			
<p>Koillisnurkan itäpuolella noin 3 m päässä on soikea kuoppa, kooltaan 2,8 m x 2 m ja noin 70 cm syvä. Sen pohjalla on kiviä. Todennäköisesti kivenottokuoppa.</p>			
Rakennelma 2			
<p>Sijaitsee noin 30 m itään edellisestä. Koko 7,5 m x 8 m. Puolittain säilynyt, länsiseinä ja lounaisnurkka ovat kokonaan tuhoutuneet, eteläseinässä vain yksi hirsi. Sen sijaan koillisnurkassa on seitsemän hirsikertaa jäljellä. Pohjoisseinällä on oviaukko, se on 1,2 m leveä ja 1 m korkea. Aukon alareunassa on hirren jäänteet. Reunoissa ei ole karapuita, sen sijaan aukon sivuilla seinän molemmin puolin on</p>			

pystypuut, jotka on kiinnitetty toisiinsa rautalangalla. Toisessa reunassa on karmipuuta jäljellä. Ylähirttä on veistetty hieman koveraksi. Kattohirsistä ja -puita on säilynyt, myös kattuhuovan paloja. Katon puissa on rautalangalla tehtyjä kiinnityksiä. Rakennelman eteläpuolella on aukea alue.

Rakennelma 3

Sijaitsee 18 m eteläkaakkoon edellisestä. Luode-kaakko -suuntainen kaksiosainen hirsirakennus. Pituus 14,8 m, leveys 5,8 m. Lounaisseinällä on kaksi oviaukkoa joiden viereiset seinät ovat romahtaneet. Väliseinän nurkka on kallistunut, mutta siinä on yhä yhdeksän hirsikertaa jäljellä. Pohjoisnurkassa on myös yhdeksän hirsikertaa, länsinurkka on lähes kokonaan romahtanut. Kaakkois- ja koillisseinissä on kuusi hirsikertaa. Oviaukkojen hirsien päissä on urat karapuulle, myös väliseinän oviaukossa. Väliseinän nurkassa on seiniin puutapeilla ja nauloilla kiinnitetty tolppa tukemassa rakennetta. Myös etelä- ja pohjoisnurkissa on ulkopuolella samanlaiset tolpat, ne on kiinnitetty nauloilla. Tolppiin on veistetty kolot nauvoja varten. Kattorakenteita ja -huopaa on jonkin verran jäljellä. Sisäseiniä ei ole veistetty tasaisiksi. Sisällä on laudoista kasatun pöydän tai muun rakenteen jäänteitä.

Kämpän länsipuolella on noin metrin pituinen kanto, jonka halkaisija on noin 12 cm. Sen yläpäässä on kymmenisen senttiä leveä matala ura, joka koostuu neljästä erillisestä urasta. Se näyttää muodostuneen kulumalla.

Rakennelma 4

Sijaitsee noin 33 m etelään edellisestä. Kaksihuoneinen lautaseinäinen rakenne, joka on lähes kokonaan romahtanut maahan. Seinät on tehty haljispuolikkaista, kolme seinää on pystylautoja ja kaakkoisseinä vaakalautoja. Koko 4 m x 2,5 m ja korkeus on ollut noin 2 m, tasakatto. Kaksi oviaukkoa, toisessa osassa on säilynyt lautataso jossa on reikä, eli kyseessä on käymälä. Myös väliseinä ja istumataso on tehty haljispuolikkaista.

Rakennelma 5

Epämääräinen ja vaikeasti tulkittava rakennelma. Paikalla on suuri kiveys, kuoppia ja hirsistä.

Rakennelma 5 A, turpeen alla tuntuva hirsikehikko, kooltaan 8,7 m x 4,6 m. Sen länsipuolella noin metrin päässä on toinen rakennelma (5 B), kooltaan 13,5 m x 8,7 m. Sen koilliskulmassa tuntuu salvoksen kohta. Rakennelman sisäpuolella on suuri, huolellisesti kasattu, kaksiosainen kiveys. Osa siitä on näkyvissä, mutta suurin osa täysin aluskasvillisuuden peittämä, osien välissä on rako. Sen kokonaismitat ovat 3,2 m x 2,8 m ja noin 60 cm korkea. Kiveyksen eteläpuolella on kaksi kuoppaa. Kuoppa 1 on kooltaan 2,1 m x 1,3 m ja 70 cm syvä. Siitä 3 m etelään on kuoppa 2, kooltaan 2,9 m x 2,1 m ja 60 cm syvä. Kummankin pohjalla on vettä. Rakennelman eteläpuolella on vielä kaksi pientä neliömäistä kuoppaa. Kuoppa 3 on 1 m x 1 m ja 40 cm syvä. Siitä vielä 5 m etelään on kuoppa 4, kooltaan 1,2 m x 1,3 m. Kuoppien vieressä on hirren pätkiä.

Rakennelman 5 kaakkoispuolella, noin 28 m lounaaseen rakennelmasta 3, on kuoppajäännös. Se on kooltaan 5,5 m x 4,5 m ja noin 70 cm syvä. Lähinnä suorakaiteen muotoinen, reunalla ja pohjalla on kiviä.

Kohteen rajaus

Kohde rajautuu havaittujen rakenteiden perusteella.

Tulkinta

Savottakämppäalue, mahdollisesti Pasvik Timber Co:n ns. Kirakkajärven savotan kämppiä vuosilta 1935-37.

Lisätietoja

T. Lehtola: Kolmen kuninkaan maa, Inarin historia 1500-luvulta jälleenrakennusaikaan, s. 375.

Toimenpiteet**Tarkastukset**

Tila: 3 Toteutettu Laji: 6 Suojeluarvojen tarkastus Tarkastusvuosi: 2011
 Tarkastuspvm: 1.8.2011 Tarkastaja: J.-P. Jona
 Kuvaus: KMO-kulttuuriperintöinventointi, Ivalon koillispuolinen metsätalousalue

**Viranomais-
rekisterinro:****Kunto:** 2 Keskinertainen**Olotila:** 2 Ei käytössä**Arvotus:** 8 Muu suojeluarvo**Kohteen
suojelu:** 9 Muu suojeluarvo**Selitys:****Selitys:****Ympäristön
suojelu:**

0 Ei määritelty

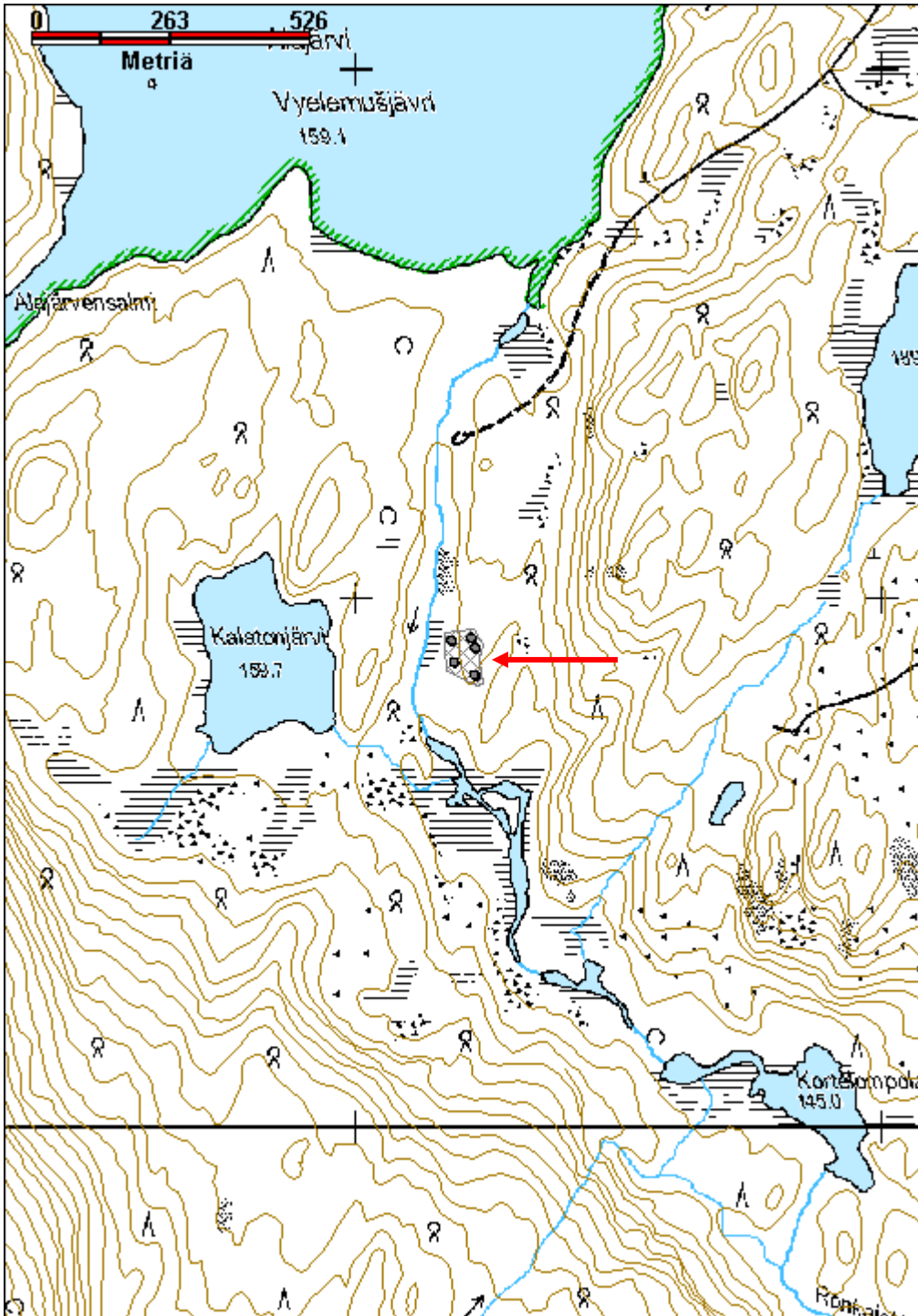
Selitys:

Rakennelma 2, kuvattu koilliseen.



Rakennelma 3, pohjoiseen.

Kohdetyyppi:	9 Valmistuspaikat/työpaikat	Copyright:	© <i>Metsähallitus</i> 2008 © <i>Maanmittauslaitos 1/MML/08</i>
Koordinaatit:	X 7630887, Y 3506204, Z 154	Mittakaava:	1:10000



Kalkuselkä Kämppälammet savottakämppä ja talli jäännös

MH-tunnus: 141242

Kohdetyyppi:	9 Valmistuspaikat/työpaikat	Haltija:	198 Metsätalous Ylä-Lappi
Ajoitus:	7116 Uusi aika	Ylläpitäjä:	198 Metsätalous Ylä-Lappi
Rakentamisvuosi:		Kunta:	148 Inari
Lukumäärä:	2		
Koordinaattiselitys:		Geometria tuotettu:	4 Gps-mittaus, korjaamaton
Koordinaatit:	X 7631259, Y 3507589, Z 197	Löydöt:	
Taustatiedot			
SutiGis-havainto.			
Ympäristön kuvaus			
<p>Kämppäalue sijaitsee Rahajärven länsipuolella olevien Kämppälampien läheisyydessä. kaksi kämppää sijaitsevat itäisemmän lammen kaakkoispuolella. Eteläisempi kämppä on noin 20 m luoteeseen läheiseltä metsäautotieltä, ja selvästi näkyvissä. Rakennelmien sisällä kasvaa muutamia koivuja. Aluskasvillisuus on sammalia, suopursua ja puolukkaa. Ympäristössä kasvaa muutamia vanhoja mäntyjä ja tiheämmin pientä mäntyä, erityisesti rakennelmien välissä.</p>			
Kohteen kuvaus			
<p>Kaksi kohtalaisen hyvin säilynyttä kämppäjäännöstä. Ne on tehty suurista, varaamattomista ja kuorimattomista pyöröhirsistä, joiden välissä on sammalta tilkkeenä, sen päällä kasvaa jäkäliä. Nurkissa on sahalla tehdyt, yläpuoliset koirankaulasalvokset. Hirret on katkaistu sahalla tai kirveellä, päitä ei ole tasattu.</p>			
<p>Kämppä 1 Kooltaan 8,5 m x 8,5 m, kuusi hirsikertaa jäljellä, sisäseinät on veistetty tasaisiksi. Kattorakenteita on säilynyt, osa nojallaan seiniä vasten, myös kattohuopaa säilynyt. Länsiseinällä on oviaukko, kara- ja karmipuut ovat osin säilyneet. Eteläseinällä on ikkuna-aukko. Sen vieressä luoteisnurkassa on hirsistä tehdyn nukkumalaverin jäänteet, sen nurkassa on lohenpyrstöliitokset. Se on kooltaan 3,2 m x 2,1 m. Sen vieressä on mahdollisen pöydän jalat. Ikkunan vieressä sisäpuolella on päällekkäin kaksi hyllyä, laudoista tehdyt hyllytasot ovat seinään upotettujen puuvaarnojen päällä. Hyllyjen alapuolella on useita koukuiksi iskettyjä nauvoja. Myös oven molemmin puolin on samanlaiset puuvaarnat, mutta hyllytasot ovat kadonneet. Sisällä on myös seinältä pudonnut laudoista tehty hyllykkö. Itäseinän sisä- ja ulkopuolella on tolpat, jotka on alapäästä yhdistetty toisinsa rautakettingillä hirsien välistä. Ulkopuolella olevaa tolppaa varten on veistetty kolot seinähirsiin, lisäksi ketjua varten on veistetty ura. Ketjun päässä on koukku. Oven vieressä ulkopuolella on jonkinlaisen arkun jäänteet, se on tehty pystypuiden väliin tuetuista halkaistuista puista, kansi on leveä lankku. Eteläpuolella, noin 6 m seinästä, on suurehko kuoppa. Se on 3,3 m pitkä, 1,7 m leveä ja noin 40 cm syvä.</p>			
<p>Kämppä 2 Sijaitsee noin 20 pohjoiseen edellisestä, lähempänä lampea. Se on hieman huonommin säilynyt, pääosin vain 3-5 hirsikertaa jäljellä. Itä-länsi -suuntainen, 8,5 m x 7,8 m. Sisäseiniä ei ole veistetty tasaisiksi.</p>			

Oviaukko on länsiseinällä, sen viereiset seinät ovat romahtaneet. Itäseinällä on pieni valoaukko, kooltaan 40 cm x 30 cm, se on veistetty kahteen hirteen ja on lähes maan tasalla.

Lammen rantaan on noin 60 m. Rannassa on lautataso, mahdollisesti laiturin jäännös.

Kohteen rajaus

Kohde rajautuu havaittujen rakenteiden perusteella.

Tulkinta

Savottakämpä ja talli, mahdollisesti Pasvik Timber Co:n ns. Kirakkajärven savotan kämppä vuosilta 1935-37.

Lisätietoja

T. Lehtola: Kolmen kuninkaan maa, Inarin historia 1500-luvulta jälleenrakennusaikaan, s. 375.

Toimenpiteet

Tarkastukset

Tila: 3 Toteutettu Laji: 6 Suojeluarvojen tarkastus Tarkastusvuosi: 2011

Tarkastuspvm: 1.8.2011 Tarkastaja: J.-P. Joonas

Kuvaus: KMO-kulttuuriperintöinventointi, Ivalon koillispuolinen metsätalousalue

Viranomais- rekisterinro:

Kunto: 2 Kesinkertainen

Olotila: 2 Ei käytössä

Arvotus: 8 Muu suojeluarvo

**Kohteen
suojelu:** 9 Muu suojeluarvo

Selitys:

Selitys:

Ympäristön suojelu:

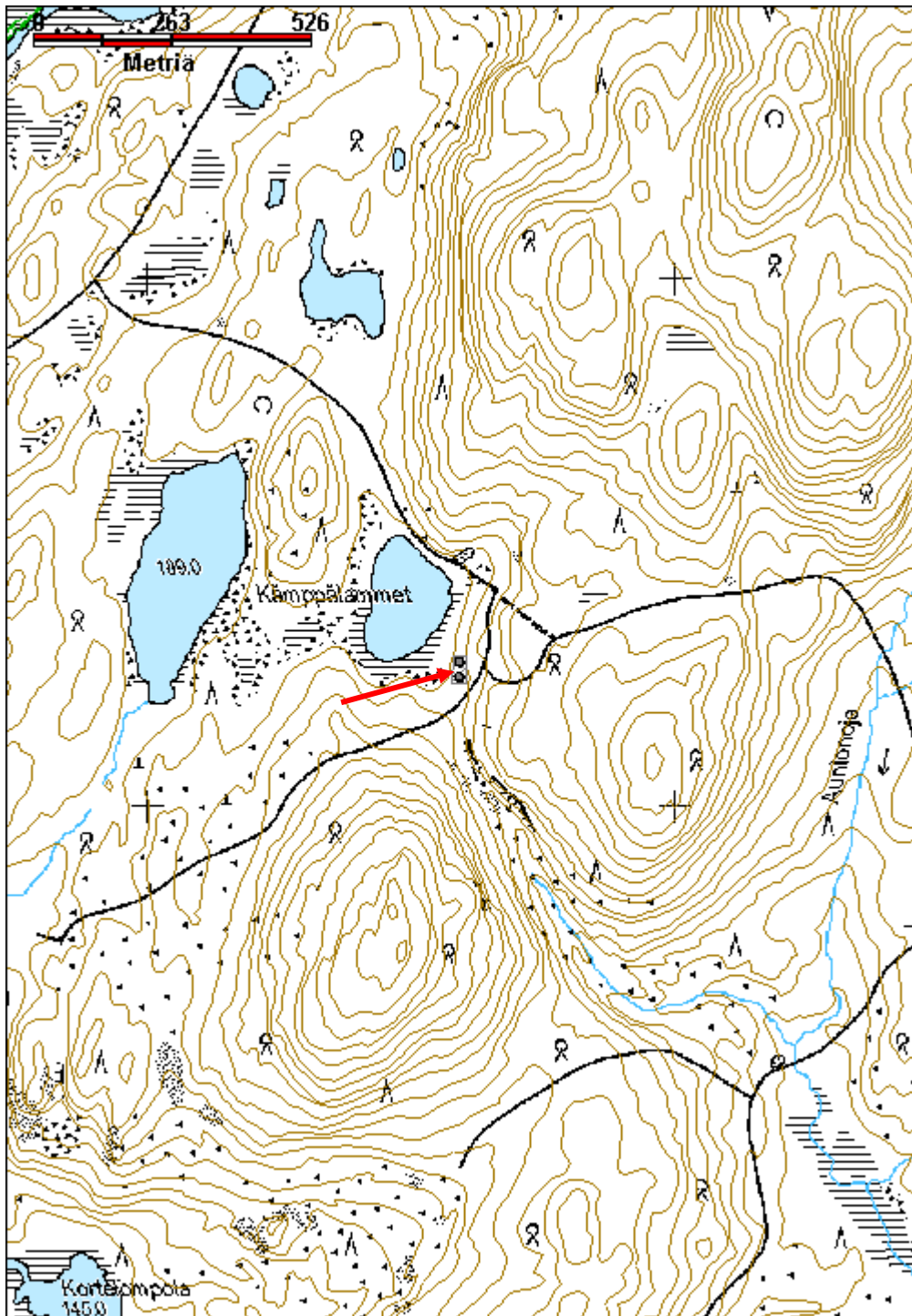
0 Ei määritelty

Selitys:



Yleiskuva kämpästä 1, taustalla näkyy metsäautotie. Kuvattu itään.

Kohdetyyppi:	9 Valmistuspaikat/työpaikat	Copyright:	© <i>Metsähallitus</i> 2008 © <i>Maanmittauslaitos 1/MML/08</i>
Koordinaatit:	X 7631259, Y 3507589, Z 197	Mittakaava:	1:10000



Kangas-Eenokin Kämppälampi 1 savottakämppä ja talli jäännös

MH-tunnus: 141907

Kohdetyyppi:	9 Valmistuspaikat/työpaikat	Haltija:	198 Metsätalous Ylä-Lappi
Ajoitus:	7116 Uusi aika	Ylläpitäjä:	198 Metsätalous Ylä-Lappi
Rakentamisvuosi:		Kunta:	148 Inari
Lukumäärä:	2		
Koordinaattiselitys:		Geometria tuotettu:	4 Gps-mittaus, korjaamaton
Koordinaatit:	X 7652589, Y 3557097, Z 170	Löydöt:	
Taustatiedot			
Patikka.net-havainto.			
Ympäristön kuvaus			
Kohde sijaitsee Kangas-Eenokin Kämppälammen luoteispäässä, lampea ympäröivän suoalueen reunassa, noin 50 m lammen rannasta. Ympäristössä kasvaa pienehköjä mäntyjä ja muutamia koivuja. Aluskasvillisuus on sammalia ja varpukasveja.			
Kohteen kuvaus			
Paikalla on kaksi kämppäjäännöstä.			
Kämppä 1			
Varsin huonosti säilynyt kämppä, lounas-koillinen -suuntainen. Seinissä on yhdestä viiteen hirsikertaa jäljellä, parhaiten on säilynyt itänurkka. Valmistettu kuorimattomista ja varaamattomista suurista pyöröhirsistä, mutta sisäseinät on veistetty tasaisiksi. Sahalla tehdyt yläpuoliset koirankaulasalvokset. Koillisseinillä on oviaukko, jonka reunoissa on karapuut, se on noin 105 cm leveä. Kaakkoisseinällä on ilmeisesti ikkuna-aukko. Rakennelma on kooltaan 8,6 m x 8,7 m. Sisällä on muutama kattohirren jäännös.			
Rakennelma 2			
Sijaitsee 16 m pohjoiseen edellisestä. Rakennustapa on samanlainen, mutta sisäseiniä ei ole veistetty tasaisiksi. Luode-kaakko -suuntainen, kooltaan 8,3 m x 7,7 m. Kolmesta viiteen hirsikertaa jäljellä, hirret ovat varsin maatuneita, koillisseinän hirsien päällä kasvaa runsaasti jäkäliä ja sammalia. Lounaisseinällä on 115 cm leveä oviaukko, koillisseinällä on pieni valoaukko, kooltaan 45 cm x 25 cm. Kattohirsiiä ja -puita on säilynyt, osin seiniä vasten nojallaan. Sisällä kasvaa muutama koivu ja mänty.			
Kohteen rajaus			
Kohde rajautuu havaittujen rakenteiden perusteella.			
Tulkinta			
1920/30-luvun Atif-metsäyhtiön savottakämppiä, asuinkämppä ja talli.			
Lisätietoja			

Toimenpiteet**Tarkastukset**

Tila: 3 Toteutettu Laji: 6 Suojeluarvojen tarkastus Tarkastusvuosi: 2011
 Tarkastuspvm: 1.9.2011 Tarkastaja: J.-P. Joonas
 Kuvaus: KMO-kulttuuriperintöinventointi, Ivalon koillispuolinen metsätalousalue

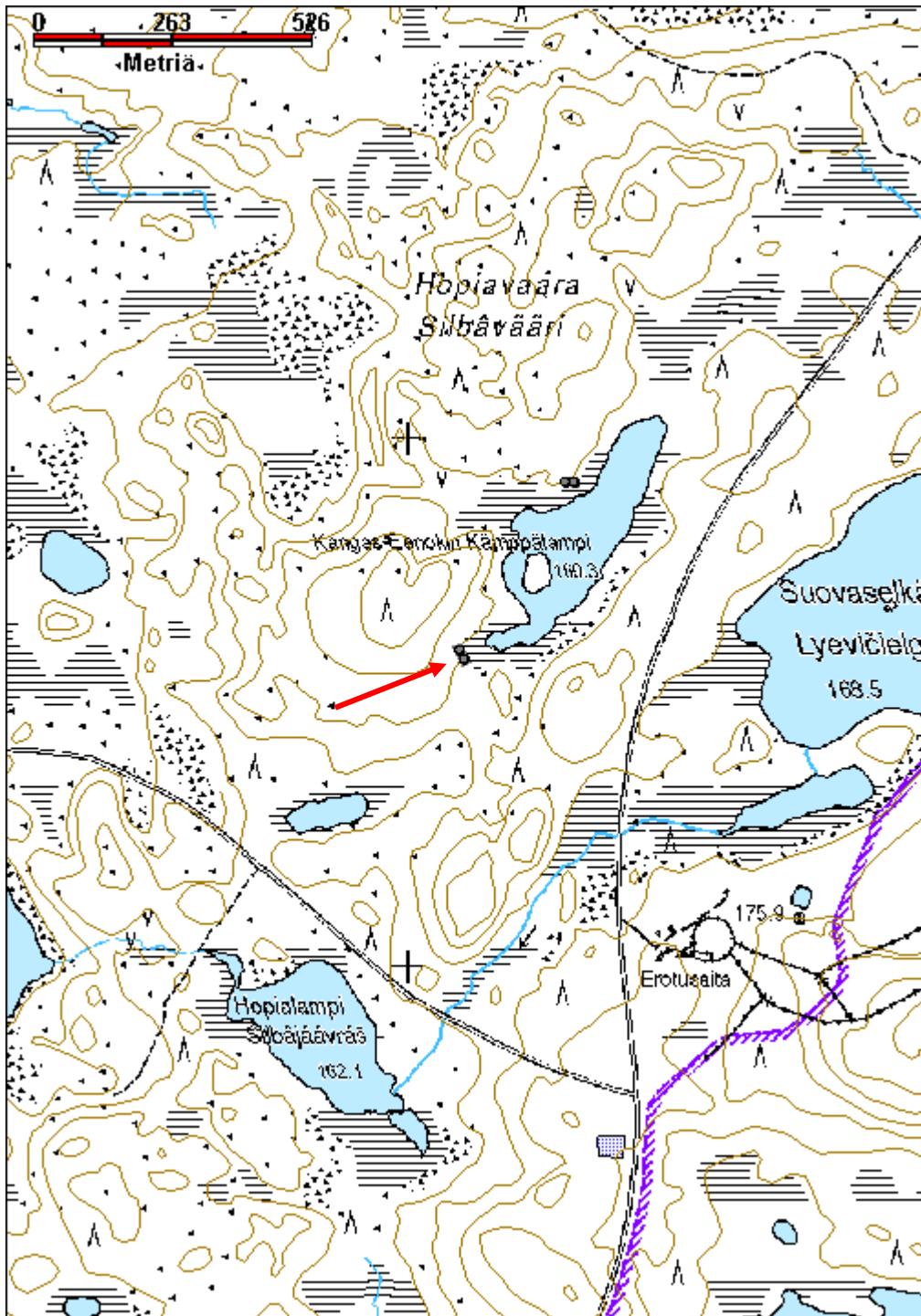
**Viranomais-
rekisterinro:****Kunto:** 3 Huono**Olotila:** 2 Ei käytössä**Arvotus:** 8 Muu suojeluarvo**Kohteen
suojelu:** 9 Muu suojeluarvo**Selitys:****Selitys:****Ympäristön
suojelu:**

0 Ei määritelty

Selitys:

Kämpän jäännös on varsin huonosti säilynyt, kuvattu koilliseen.

Kohdetyyppi:	9 Valmistuspaikat/työpaikat	Copyright:	© <i>Metsähallitus</i> 2008 © <i>Maanmittauslaitos 1/MML/08</i>
Koordinaatit:	X 7652589, Y 3557097, Z 170	Mittakaava:	1:10000



Kangas-Eenokin Kämppälampi 2 savottakämppä ja talli jäännös

MH-tunnus: 141921

Kohdetyyppi:	9 Valmistuspaikat/työpaikat	Haltija:	198 Metsätalous Ylä-Lappi
Ajoitus:	7116 Uusi aika	Ylläpitäjä:	198 Metsätalous Ylä-Lappi
Rakentamisvuosi:		Kunta:	148 Inari
Lukumäärä:	2		
Koordinaattiselitys:		Geometria tuotettu:	4 Gps-mittaus, korjaamaton
Koordinaatit:	X 7652915, Y 3557303, Z 170	Löydöt:	
Taustatiedot			
Patikka.net-havainto.			
Ympäristön kuvaus			
Kohde sijaitsee Kangas-Eenokin Kämppälammen luoteisrannalla, lampea ympäröivän suoalueen reunalla, noin 25 m lammen rannasta. Maasto on tasainen, mutta kivinen. Alueella kasvaa pienehköjä mäntyjä, aluskasvillisuus on sammalia, jäkälää, puolukkaa, suopursua ja heinää.			
Kohteen kuvaus			
Kämppä 1 Kuorimattomista ja varaamattomista pyöröhirsistä tehty rakennelma. Lounas-koillinen -suuntainen, kooltaan 8,7 m x 7,8 m. Kolmesta viiteen hirsikertaa jäljellä, osa hirsistä on pitkälle maatuneita. Nurkissa on yläpuoliset koirankaulasalvokset. Sisäseiniä ei ole veistetty tasaisiksi. Lounaisseinällä on oviaukko, se on 115 cm korkea ja 105 cm leveä, reunoissa on karapuut. Koillisseinällä on pieni valoaukko, kooltaan 40 cm x 25 cm. Sisällä on kattohirsien ja -puiden jäänteitä.			
Rakennelma 2 Sijaitsee 11 m länteen edellisestä. Huonosti säilynyt tai purettu kämppäjäännös, vain yksittäinen aluskasvillisuuden peittämän hirsikerta jäljellä. Kooltaan 9 m x 8,6 m. Rakennelman alueella kasvaa muutamia mäntyjä.			
Kohteen rajaus			
Kohde rajautuu havaittujen rakenteiden perusteella.			
Tulkinta			
1920/30-luvun Atif-metsäyhtiön savottakämppä, talli ja asuinrakennus.			
Lisätietoja			
Toimenpiteet			
Tarkastukset			

Tila: 3 Toteutettu	Laji: 6 Suojeluarvojen tarkastus	Tarkastusvuosi: 2011
Tarkastuspvm: 1.9.2011	Tarkastaja: J.-P. Jona	
Kuvaus: KMO-kulttuuriperintöinventointi, Ivalon koillispuolinen metsätalousalue		

Viranomaisrekisterinro:		Kunto:	3 Huono
Arvotus:	8 Muu suojeluarvo	Olotila:	2 Ei käytössä
Selitys:		Kohteen suojelu:	9 Muu suojeluarvo
		Selitys:	

Ympäristön suojelu:	0 Ei määritelty
Selitys:	

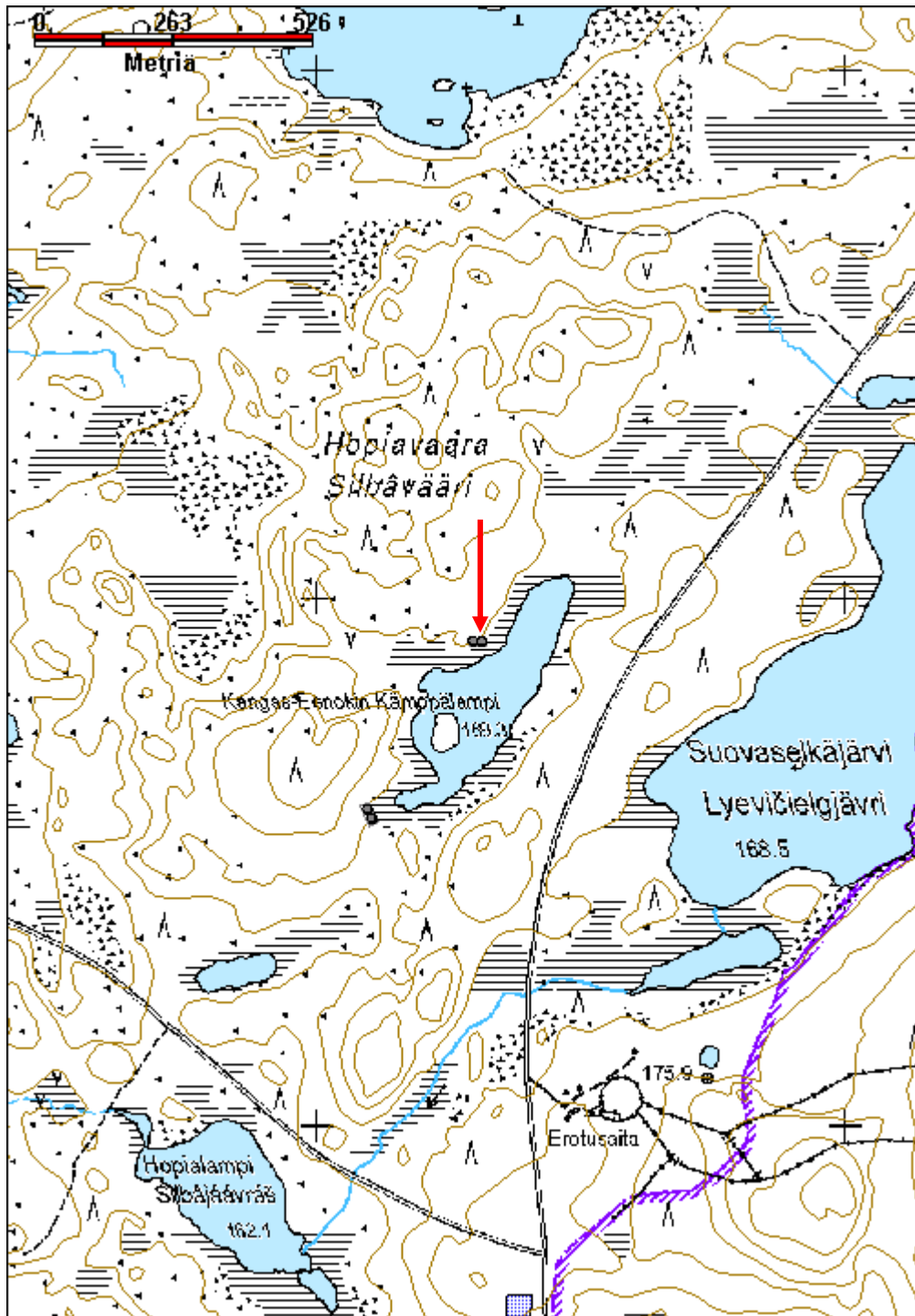


Yleiskuva kämpästä, kuvattu koilliseen.



Rakennelman 2 paikka, Veikko Titola takanurkassa, kaira etunurkassa, kuvattu länteen.

Kohdetyyppi:	9 Valmistuspaikat/työpaikat	Copyright:	© <i>Metsähallitus</i> 2008 © <i>Maanmittauslaitos 1/MML/08</i>
Koordinaatit:	X 7652915, Y 3557303, Z 170	Mittakaava:	1:10000



Keskimöjärvi 1 savottakämppeäalue jäännös

MH-tunnus: 140706

Kohdetyyppi:	9 Valmistuspaikat/työpaikat	Haltija:	198 Metsätalous Ylä-Lappi
Ajoitus:	7116 Uusi aika	Ylläpitäjä:	198 Metsätalous Ylä-Lappi
Rakentamisvuosi:		Kunta:	148 Inari
Lukumäärä:	2		

Koordinaattiselitys:		Geometria tuotettu:	4 Gps-mittaus, korjaamaton
Koordinaatit:	X 7642524, Y 3558586, Z 141	Löydöt:	

Taustatiedot

Reino Lahdenmäki kertoi Nellimin uittorännin eteläpuolella olleen alueen savotan pääkämpän.

Ympäristön kuvaus

Kohde sijaitsee Keskimöjärven länsipäässä, hieman uittorännin ja Keskimöjoen eteläpuolella. Uittopadolta järven etelärannalle johtava polku kulkee kohteen ohi. Ympäristössä kasvaa vaihtelevan kokoisia mäntyjä ja jonkin verran koivuja. Aluskasvillisuus on paksu, sammalia, mustikkaa ja puolukkaa. Maaperä on kivistä moreenia ja hieman epätasainen.

Kohteen kuvaus

Kämppeäalueella on kaksi rakennelman jäännöstä.

Rakennelma 1

Sijaitsee aivan polun vieressä. Kämpästä on säilynyt vain suuri liesikiveys, ei ollenkaan puurakenteita. Kämpän paikka erottuu aukeana ja tasoitettuna kohtana. Lieden jäännös on kooltaan 5,2 m x 4,5 m ja noin metrin korkea. Se koostuu suurista laattakivistä. Kivien päällä kasvaa sammalia, puolukkaa ja heinää sekä suuri paju ja pari pientä mäntyä. Vieressä sijaitsee kolme pientä, epämääräisen muotoista kuoppaa, jotka ovat todennäköisesti kivenottokuoppia.

Rakennelma 2

Kaksiosainen kämppejäjäännös sijaitsee noin 15 m kaakkoon edellisestä. Rakennelman pituus on 10,2 m ja leveys 6,8 m. Parhaiten säilynyt kohta on väliseinä ja yksi siihen liittyvä seinän pätkä, joissa on vielä 4 hirsikertaa jäljellä. Nämäkin hirret ovat jo hajoamassa ja jäkälien ja sammalien peittämiä. Muualla jäljellä on vain yksittäinen hirsikerta. Rakennelma on tehty pienistä pyöröhirsistä, joissa on kivellä tehdyt koirankaulasalvokset. Väliseinässä on näkyvissä hiiltynyt kohta, eli ilmeisesti liesi on ollut sen kohdalla. Myös kurkihirsi on yhä säilynyt. Luoteispäädystä kasvaa muutamia koivuja.

Rakennelmasta noin 60 m etelään, ja noin 20 m polusta itään, on pyöreä monttu. Sen halkaisija on hieman yli 2 m ja syvyys noin 70 cm. Montun pohjalla on kiviä. Mahdollisesti kyseessä on kivenottokuoppa. (x=3558615, y=7642462)

Kohteen rajaus

kohte rajautuu näkyvien rakenteiden perusteella.

Tulkinta	
Savottakämpäalue.	
Lisätietoja	
Toimenpiteet	
Tarkastukset	
Tila: 3 Toteutettu Laji: 6 Suojeluarvojen tarkastus Tarkastusvuosi: 2011	
Tarkastuspvm: 12.7.2011 Tarkastaja: J.-P. Joona	
Kuvaus: KMO-kulttuuriperintöinventointi, Ivalon koillispuolinen metsätalousalue	
Viranomaisrekisterinro:	Kunto: 3 Huono
Arvotus: 8 Muu suojeluarvo	Olotila: 2 Ei käytössä
Selitys:	Kohteen suojelu: 9 Muu suojeluarvo
	Selitys:
Ympäristön suojelu:	0 Ei määritelty
Selitys:	

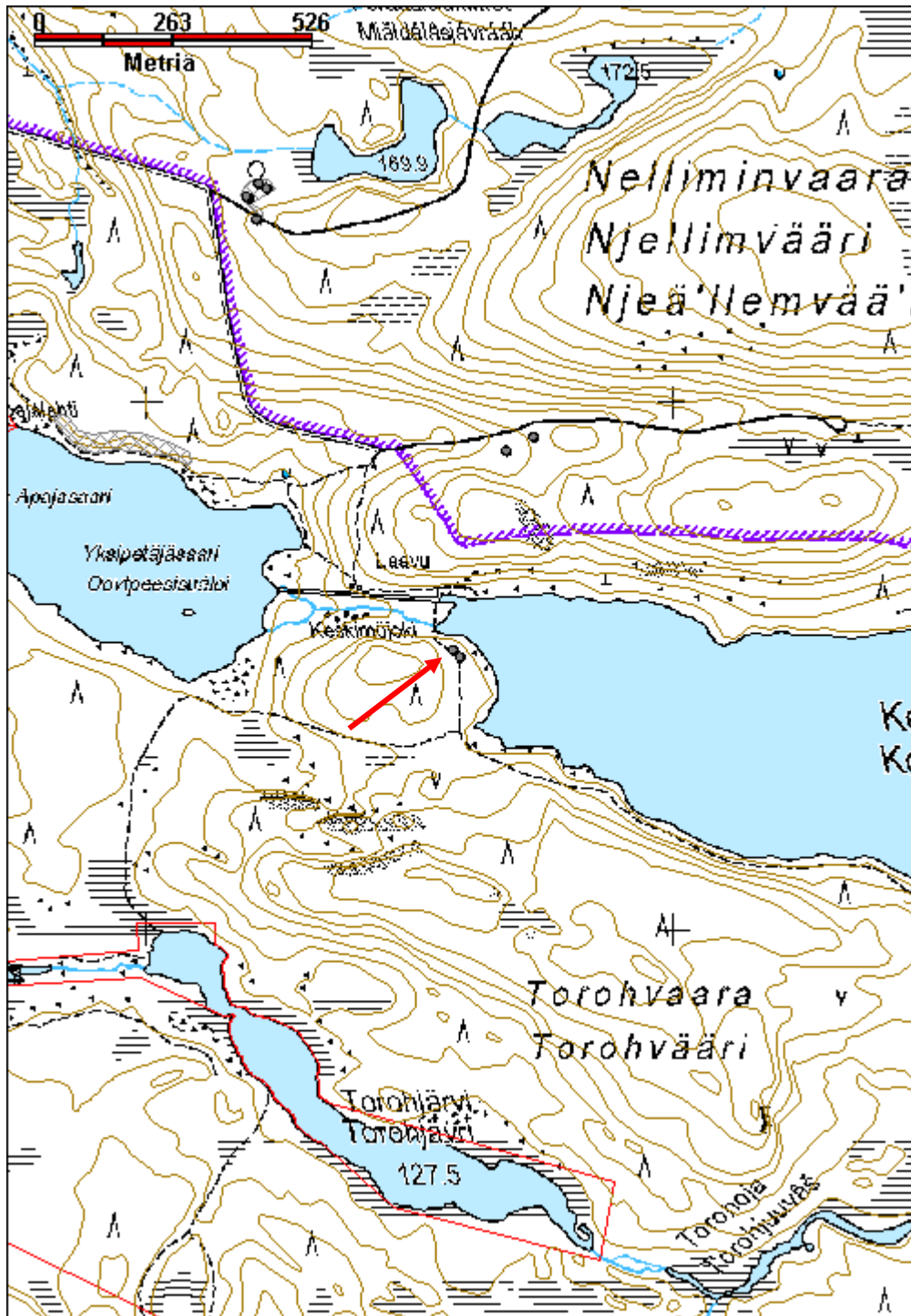


Rakennelmasta 1 ei ole jäljellä enää muuta kuin liesi sekä heinittynyt alue. Kuva on otettu kaakkoon.



Rakennelma 2 kuvattuna lounaaseen. Kaira on rakennelman yhdessä nurkassa.

Kohdetyyppi:	9 Valmistuspaikat/työpaikat	Copyright:	© <i>Metsähallitus</i> 2008 © <i>Maanmittauslaitos 1/MML/08</i>
Koordinaatit:	X 7642524, Y 3558586, Z 141	Mittakaava:	1:10000



Koddoohjäväri talvitie jäännös

MH-tunnus: 142981

Kohdetyyppi:	13 Liikennekohteet	Haltija:	198 Metsätalous Ylä-Lappi
Ajoitus:	7116 Uusi aika	Ylläpitäjä:	198 Metsätalous Ylä-Lappi
Rakentamisvuosi:		Kunta:	148 Inari
Lukumäärä:	1		

Koordinaattiselitys:		Geometria tuotettu:	4 Gps-mittaus, korjaamaton
Koordinaatit:	X 7630343, Y 3556353, Z 186	Löydöt:	

Taustatiedot

Metsuri Ari Paadar kertoi Koddosjärven ja Pitkäjärven välillä olevan talvitien jossa on paikoin pasinasiltoja. Tiellä on kuljetettu puuta kuorma-autoilla.

Ympäristön kuvaus

Kohde sijaitsee Koddosjärven luoteispuolella olevan pienen lammen koillisrannalla. Lammen rannat nousevat varsin jyrkästi ja niissä on kivenlohkareita. Rannassa kasvaa paikoin tiheää mäntytaimikkoa, aluskasvillisuus on heinää, juolukkaa, puolukkaa, kanervaa ja suopursua. Rinteillä kasvaa harvakseltaan suuria mäntyjä.

Kohteen kuvaus

Rakennelma kulkee lammen rannan suuntaisesti, osittain rannalla ja osittain veden päällä. Sen kansitaso koostuu vierekkäisistä pyöröhirsistä jotka ovat suurten pitkittäishirsien päällä. Pitkittäisiä hirsiiä on kahdesta neljään rinnakkain, liitoskohdassa siis useampia rinnakkain. Niiden alla on parin kolmen metrin välein suuria poikittaisia parruja ja tarvittaessa niiden alla vielä pitkittäiset hirret. Myös kansitason reunoissa on vielä ollut pitkittäiset puut. Rakennelma on noin 37 m pitkä, 3-4 m leveä ja suurimpien puiden halkaisija on yli 30 cm. Suurin osa puista on jo pitkälle maatumia, paikoin kansitason hirret ovat tuhoutuneet jo lähes kokonaan.

Talvitie jatkuu ilmeisesti itään päin suoalueella ja saapuu Koddosjärveen pohjoisesta päin. Tien ura jatkuu mahdollisesti pisteissä $x=3556493$, $y=7630280$ ja $x=3556588$, $y=7630279$.

Kohteen rajaus

Kohde rajautuu havaittujen rakenteiden perusteella.

Tulkinta

Talvitie, ollut käytössä sodan jälkeen.

Lisätietoja***Toimenpiteet***

Tarkastukset

Tila: 3 Toteutettu Laji: 6 Suojeluarvojen tarkastus Tarkastusvuosi: 2011
 Tarkastuspvm: 21.7.2011 Tarkastaja: A.-H. Ruotsala
 Kuvaus: KMO-kulttuuriperintöinventointi, Ivalon koillispuolinen metsätalousalue

Viranomais-		Kunto:	2 Keskinertainen
rekisterinro:		Olotila:	2 Ei käytössä
Arvotus:	8 Muu suojeluarvo	Kohteen	9 Muu suojeluarvo
		suojelu:	
Selitys:		Selitys:	

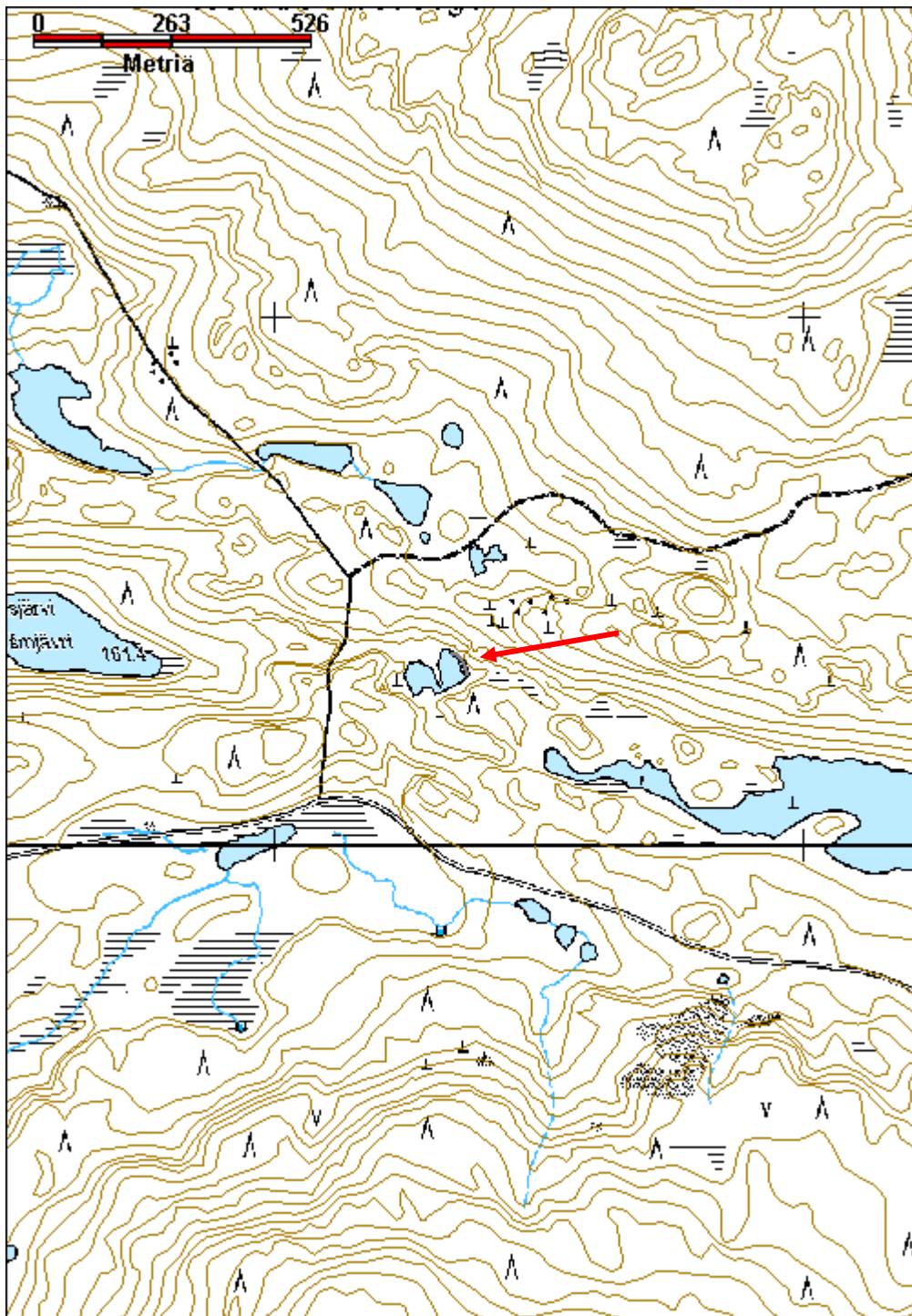
Ympäristön	0 Ei määritelty
suojelu:	

Selitys:	
-----------------	--



Pasinasiltaa lammen rannassa, kuvattu pohjoiseen.

Kohdetyyppi:	13 Liikennekohteet	Copyright:	© <i>Metsähallitus</i> 2008 © <i>Maanmittauslaitos 1/MML/08</i>
Koordinaatit:	X 7630343, Y 3556353, Z 186	Mittakaava:	1:10000



Kontosjoki uittopato ja -ränni jäännös

MH-tunnus: 142774


Kohdetyyppi:	9 Valmistuspaikat/työpaikat	Haltija:	198 Metsätalous Ylä-Lappi
Ajoitus:	7116 Uusi aika	Ylläpitäjä:	198 Metsätalous Ylä-Lappi
Rakentamisvuosi:		Kunta:	148 Inari
Lukumäärä:	2		
Koordinaattiselitys:		Geometria tuotettu:	4 Gps-mittaus, korjaamaton
Koordinaatit:	X 7628827, Y 3563188, Z 200	Löydöt:	
Taustatiedot			
Kohde löytyi vuoden 2011 inventoinnissa.			
Ympäristön kuvaus			
Kohde sijaitsee Kontosjärven länsipäästä virtaavan Kontosjoen luusuassa, ennen Rännilompola. Jokuoma on selvästi leveämpi kuin mitä karttaan on piirretty. Joki on matala ja kivinen. Siinä on pieniä saaria, joilla kasvaa koivuja, pajuja ja katajaa sekä sammalia, jäkälää ja heinää. Rannoilla on samanlainen kasvillisuus. Padon päällä kasvaa pajuja, heinää, sammalia, suopursua, mustikkaa ja puolukkaa, sen reunassa kasvaa muutamia mäntyjä ja koivuja sekä pajuja.			
Kohteen kuvaus			
Kontosjärvestä länteen laskevan Kontosjoen luusuassa on uittopadon jäännös. Joki on padon kohdalla vain noin 5 m leveä. Vedessä uoman molemmin puolin on maatuneet pystypuut, jotka on tuettu kivillä. Pato on joen eteläpuolella noin 30 m pitkä ja pohjoispuolella noin 21 m. Se on 2,5-3 m leveä ja noin 60 cm korkea, rakennettu kivistä ja maasta. Joessa ja järvessä sekä rannalla on näkyvissä hirsiiä, jotka ovat olleet joko padon tai rännin osia. Järven rannassa, padon itäpuolella on kasa pyöröhirsiiä joissa on varauksia, tapin reikiä sekä tappeja. Pisin hirsi on noin 7 m pitkä.			
Joessa tien länsipuolella Rännilompolaan saakka on paikoin näkyvissä hirsiiä. Hirsiiä on myös myös kasoina joen rannalla ja saarella, hirsiiä on kymmeniä. Joessa olevat hirret ovat paikoin kivien alla, ja niitä on kaksi tai kolme päällekkäin, eli ne ovat vielä alkuperäisellä paikallaan. Saaren pohja on tasaisen tuntuinen, eli kivet on aseteltu paikalleen. Irtonaissa hirsissä on runsaasti läpi meneviä tapin reikiä, jopa parinkymmenen sentin välein. Myös nelikulmaisia tappeja on yhä paikoillaan. Ne ovat ainakin 30 cm pitkiä, eli ne ovat menneet hirsistä kokonaan läpi. Kaikki hirret ovat pyöröhirsiiä.			
Kohteen rajaus			
Kohde rajautuu havaittujen rakenteiden lähiympäristöön.			
Tulkinta			
Uittopato ja uittoränni.			
Lisätietoja			

Toimenpiteet**Tarkastukset**

Tila: 3 Toteutettu Laji: 6 Suojeluarvojen tarkastus Tarkastusvuosi: 2011
 Tarkastuspvm: 22.6.2011 Tarkastaja: J.-P. Joonas
 Kuvaus: KMO-kulttuuriperintöinventointi, Ivalon koillispuolinen metsätalousalue

**Viranomais-
rekisterinro:****Kunto:** 3 Huono**Olotila:** 2 Ei käytössä**Arvotus:** 8 Muu suojeluarvo**Kohteen
suojelu:** 9 Muu suojeluarvo**Selitys:****Selitys:****Ympäristön
suojelu:**

0 Ei määritelty

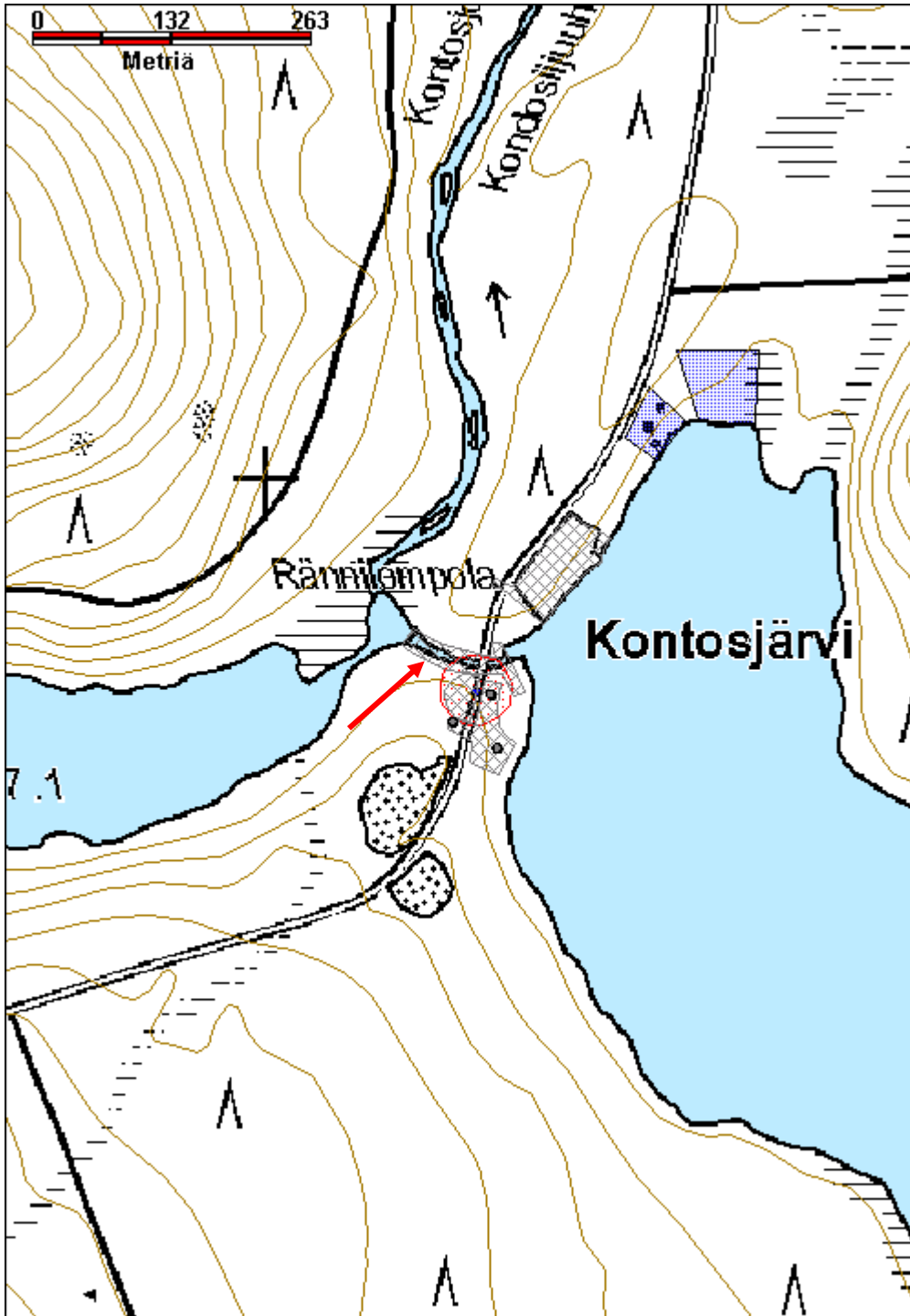
Selitys:

Joen keskellä olevassa kivisessä saarekkeessa on uittorännin rakenteita. Lähikuva.



Uittopadon valli on tehty kivistä ja maasta. Kuvattu etelään.

Kohdetyyppi:	9 Valmistuspaikat/työpaikat	Copyright:	© <i>Metsähallitus</i> 2008 © <i>Maanmittauslaitos 1/MML/08</i>
Koordinaatit:	X 7628827, Y 3563188, Z 200	Mittakaava:	1:5000



Kontosjärvi 3 kämpppäalue jäännös

MH-tunnus: 142809

Kohdetyyppi:	10 Valmistuspaikat/työpaikat?	Haltija:	198 Metsätalous Ylä-Lappi
Ajoitus:	7116 Uusi aika	Ylläpitäjä:	198 Metsätalous Ylä-Lappi
Rakentamisvuosi:		Kunta:	148 Inari
Lukumäärä:	3		
Koordinaattiselitys:		Geometria tuotettu:	4 Gps-mittaus, korjaamaton
Koordinaatit:	X 7628764, Y 3563205, Z 200	Löydöt:	

Taustatiedot

Kohde havaittiin tarkistettaessa Kontosjärven kivikautista asuinpaikkaa.

Ympäristön kuvaus

Kohde sijaitsee Kontosjärven länsipäässä, pääosin Nellimiin johtavan tien itäpuolella ja osin sen länsipuolella. Alue on osin ruohikoinen ja aukea, jonka reunoilla, myös rannan puolella, on mäntyä ja koivua kasvavaa metsää. Alue on varsin tasaista rantaterassia. Aluskasvillisuus on pääosin heiniä, sammalia ja jäkäliä. Kämpän jäännöksen kohdalla kasvaa lisäksi vaivaiskoivua, puolukkaa, mustikkaa ja variksenmarjaa. Myös saunan alueella kasvaa varpukasveja.

Kohteen kuvaus**Rakennelma 1 jäännös**

Hirsirakennuksen pohja, jonka seinien kohdat erottuvat aluskasvillisuuden peittäminä valleina, lounaispäässä on näkyvissä maatunut hirsi ja kaakkoisseinällä kaksi hirttä. Lisäksi seinälinjasta noin 3 m rannan suuntaan on näkyvissä suuri pyöröhirsi, lounaispäässä on myös kaksi maatunutta hirttä rakennelman ulkopuolella. Rakennelman koko on 17 m x 8,5 m. Rakennuksessa on ilmeisesti ollut kolme huonetta, koska siinä on kolme piisin paikkaa. Suurin piisi jäännös on luoteisseinän puolivälissä, kooltaan 2,8 m x 2,9 m ja noin 90 cm korkea. Pohjoiskulmassa on toinen liesi, kooltaan 2 m x 1,8 m ja noin 60 cm korkea. Kolmas liesi on kaakkoisseinän puolivälissä, se on kooltaan 2 m x 1,6 m ja 70 cm korkea. Piisien perusteella rakennuksen luoteispäässä on ollut suuri huone ja koillispää on jakautunut kahteen pienempään huoneeseen. Eteläkulmassa on hirsillä reunustettu kuoppa, mahdollinen kellarijäännös, se on kooltaan 2,7 m x 2,2 m ja noin 50 cm syvä.

Rakennelman tien puolella on pieni kivikasa, mutta ei muuta selvää rakennetta.

Sauna

Pohjois-eteläsuuntainen rakennelma, noin 7 m tiestä ja noin 25 m joesta, metsäisen alueen reunassa. Pituus 8,5 m ja leveys 2,5 m. Seinien kohdat erottuvat aluskasvillisuuden peittäminä valleina. Itäseinässä on näkyvissä kaksi hirsikertaa. Luoteisnurkassa on liesikiveyksen jäännös, kooltaan noin 1 m x 1 m oleva kivikasa, jonka alla on peltitynnyrin jäänteitä.

Rakennelma 3

Tien länsipuolella on sammalia ja ruohoa kasvava tasainen alue, jonka luoteisreunassa on kaksi hirttä

päällekkäin. Muilla sivuilla ei ole rakenteita. Mahdollisesti kyseessä on tallin paikka.
Kohteen raja
Kohde rajutuu havaittujen rakenteiden lähiympäristöön.
Tulkinta
Mahdollisesti uittopatoon ja -ränniin liittyvä kämppäarakennus.
Lisätietoja

Toimenpiteet

Tarkastukset
Tila: 3 Toteutettu Laji: 6 Suojeluarvojen tarkastus Tarkastusvuosi: 2011
Tarkastuspvm: 22.6.2011 Tarkastaja: J.-P. Joonas
Kuvaus: KMO-kulttuuriperintöinventointi, Ivalon koillispuolinen metsätalousalue

Viranomais- rekisterinro:		Kunto:	3 Huono
Arvotus:	8 Muu suojeluarvo	Olotila:	2 Ei käytössä
Selitys:		Kohteen suojelu:	9 Muu suojeluarvo
		Selitys:	

Ympäristön suojelu:	0 Ei määritelty
Selitys:	

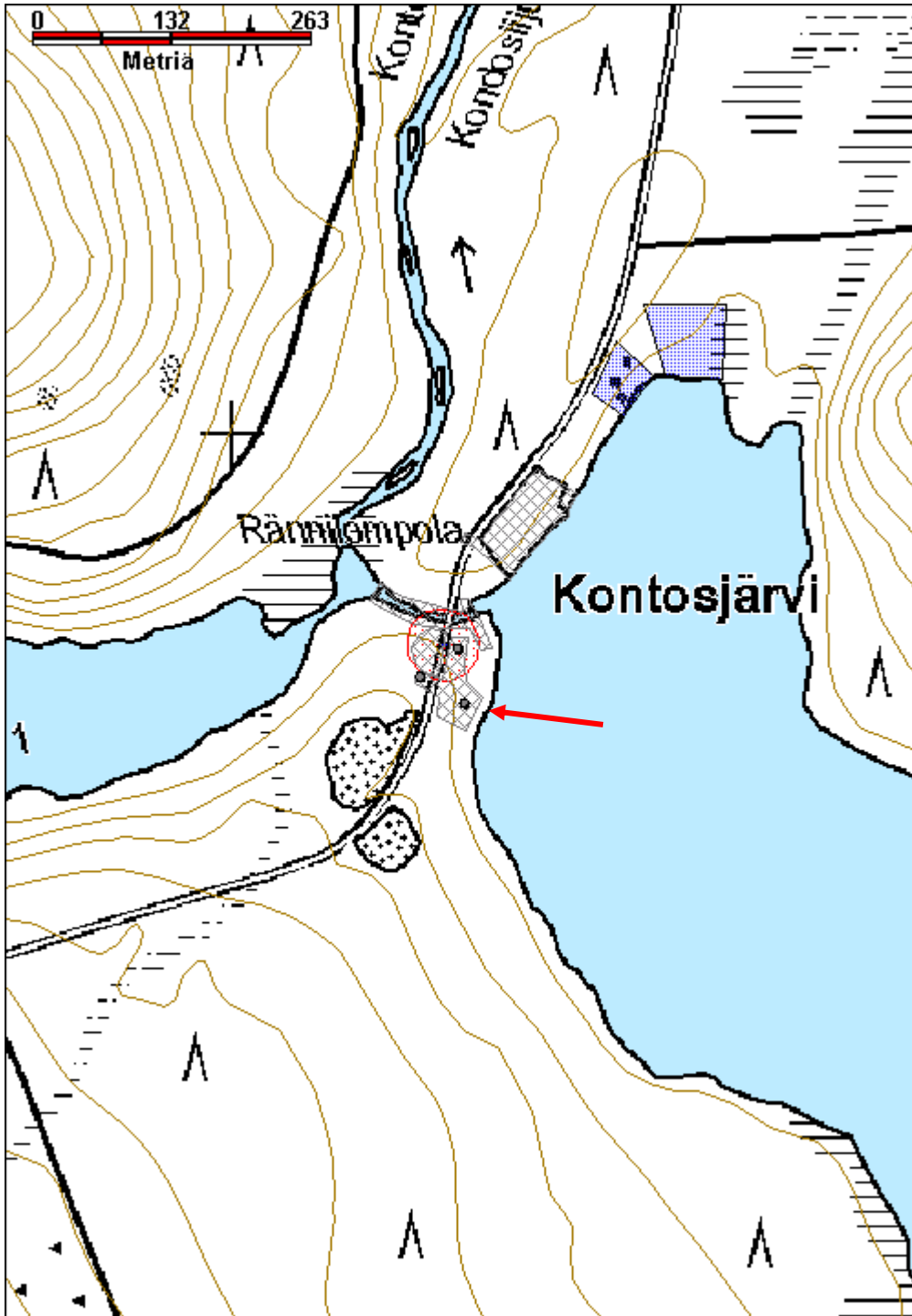


Rakennuksen pohja jossa on näkyvissä kolme lieden paikkaa, kuvattu pohjoiskoilliseen.



Kämpän pohjoispuolella oleva liedellinen rakennelma, mahdollisesti sauna, kuvattu etelään.

Kohdetyyppi:	10 Valmistuspaikat/työpaikat?	Copyright:	© <i>Metsähallitus</i> 2008 © <i>Maanmittauslaitos 1/MML/08</i>
Koordinaatit:	X 7628764, Y 3563205, Z 200	Mittakaava:	1:5000



Kontosjärvi 4 Juomusniemi kämppä jäännös		MH-tunnus: 139923	
Kohdetyyppi:	9 Valmistuspaikat/työpaikat	Haltija:	198 Metsätalous Ylä-Lappi
Ajoitus:	7116 Uusi aika	Ylläpitäjä:	198 Metsätalous Ylä-Lappi
Rakentamisvuosi:		Kunta:	148 Inari
Lukumäärä:	1		
Koordinaattiselitys:		Geometria tuotettu:	4 Gps-mittaus, korjaamaton
Koordinaatit:	X 7628392, Y 3564455, Z 200	Löydöt:	
<i>Taustatiedot</i>			
Reino Lahdenmäki kertoi paikalla olleen Atif-yhtiön savotan leimauspaikan.			
<i>Ympäristön kuvaus</i>			
Kohde sijaitsee Kontonjärven pohjoisrannalla olevan Juomusniemen tyvässä. Maasto nousee kämpän kohdalla loivasti, ympäristössä kasvaa tiheähkösti vaihtelevan kokoista mäntyä. Kämppäjäännöksen länsipäässä kasvaa runsaasti koivuja, ja aluskasvillisuus on lähinnä sammalia ja jäkäliä. Itäpäässä kasvaa vain yksittäinen koivu ja aluskasvillisuus on sammalia, mustikkaa ja suopursua, kuten myös ympäristössä.			
<i>Kohteen kuvaus</i>			
Kaksiosainen kämppäjäännös joka on valmistettu suurista pyöröhirsistä, joiden suurin halkaisija on noin 40 cm. Itä-länsi -suuntainen kämppäjäännös sijaitsee noin 30 m järven rannasta. Nurkissa on kirveellä veistetyt yksipuoleiset koirankaulasalvokset. Hirret on katkaistu kirveellä tai sahalla, ja päät on jätetty eri pituisiksi. Rakennelman länsipääty on säilynyt paremmin, siinä on vielä 2 tai 3 hirsikertaa. Myös kattohirsiiä ja -puita on säilynyt. Katon harja on N-S -suuntaisesti, eli pääty on ollut kohti rantaa. Itäpäädyssä vain yksi huonosti säilynyt hirsikerta. Kattorakenteita on säilynyt hieman ja mahdollisesti harja on ollut E-W -suuntaisesti. Rakennelman koko on 8 m x 16,5 m. Länsipääty on kooltaan 8 m x 9 m. Itäpääty on kapeampi, noin 7 m, sen seinät on rakennettu länsipäädyn seinien sisäpuolelle. Länsipäässä seinän ulkopuolella on pitkulainen kuoppa, kooltaan 3,5 m x 1 m ja noin 30 cm syvä. Kämpän länsipuolella on vanha mänty, johon veistettyyn pilkkaan on jo kasvanut kuori päälle. Pilkassa on kolme poikittaista sahausjälkeä.			
Järven rannalla kulkee polku.			
<i>Kohteen rajaus</i>			
Kohde rajautuu pistemäisesti näkyvän rakenteen perusteella.			
<i>Tulkinta</i>			
1920/30-luvun Atif-metsäyhtiön savottakämppä.			
<i>Lisätietoja</i>			

Toimenpiteet**Tarkastukset**

Tila: 3 Toteutettu Laji: 6 Suojeluarvojen tarkastus Tarkastusvuosi: 2011
 Tarkastuspvm: 22.6.2011 Tarkastaja: J.-P. Joonas
 Kuvaus: KMO-kulttuuriperintöinventointi, Ivalon koillispuolinen metsätalousalue

**Viranomais-
rekisterinro:****Kunto:** 3 Huono**Olotila:** 2 Ei käytössä**Arvotus:** 8 Muu suojeluarvo**Kohteen
suojelu:** 9 Muu suojeluarvo**Selitys:****Selitys:****Ympäristön
suojelu:**

0 Ei määritelty

Selitys:

Kämpän länsipääty on paremmin säilynyt . Kuva otettu kaakkoon.

Kohdetyyppi:	9 Valmistuspaikat/työpaikat	Copyright:	© <i>Metsähallitus</i> 2008 © <i>Maanmittauslaitos 1/MML/08</i>
Koordinaatit:	X 7628392, Y 3564455, Z 200	Mittakaava:	1:10000



Kontosjärvi 5 kämppä jäännös

MH-tunnus: 139928

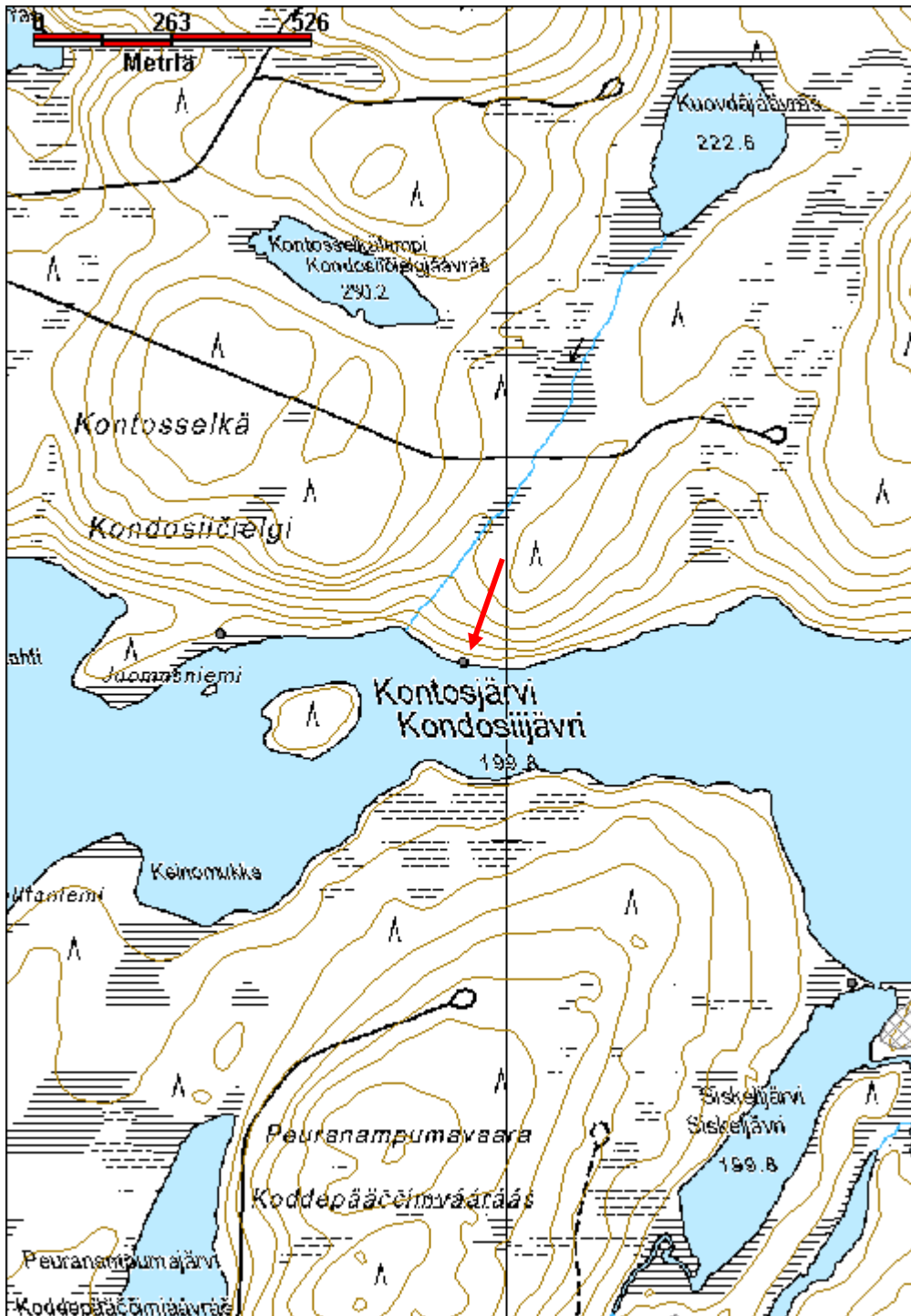
Kohdetyyppi:	9 Valmistuspaikat/työpaikat	Haltija:	198 Metsätalous Ylä-Lappi
Ajoitus:	7116 Uusi aika	Ylläpitäjä:	198 Metsätalous Ylä-Lappi
Rakentamisvuosi:		Kunta:	148 Inari
Lukumäärä:	1		
Koordinaattiselitys:		Geometria tuotettu:	4 Gps-mittaus, korjaamaton
Koordinaatit:	X 7628338, Y 3564916, Z 200	Löydöt:	
Taustatiedot			
Kohde havaittiin vuoden 2011 inventoinnissa.			
Ympäristön kuvaus			
Kämppäjäännös sijaitsee Kontosjärven pohjoisrannan kapealla, vain loivasti nousevalla rantatasanteella, noin 3-5 m etäisyydellä rannasta. Kämpän pohjoispuolella rinne kohoaa jyrkemmin. Kämpän kohdalla kasvaa runsaasti koivuja ja jonkin verran mäntyä. Aluskasvillisuus on sammalia, puolukkaa, mustikkaa, variksenmarjaa ja suopursua sekä heinää, jota on runsaammin aivan rannassa. Rannalla on järven ylle kaatunut kaksirunkoinen mänty.			
Kohteen kuvaus			
Kaksiosainen kämppäjäännös joka on valmistettu suurista pyöröhirsisistä. Puut on katkaistu sahalla ja kirveellä. Rakennelma on kooltaan 15 m x 8,5 m, väliseinä on 8 m kohdalla. Itäpäädyssä on kattorakenteiden jäänteitä. Kohteesta noin 470 m länteen on toinen kämppäjäännös (Kontosjärvi 4 Juomusniemi). Rannassa kulkee polku, ja myös törmän päällä muutaman kymmenen metrin päässä.			
Kohteen rajaus			
Kohde rajautuu pistemäisesti näkyvän rakenteen perusteella.			
Tulkinta			
Rakenteiden perusteella todennäköisesti 1920/30-luvun Atif-metsäyhtiön savottakämppä.			
Lisätietoja			
Toimenpiteet			
Tarkastukset			
Tila: 3 Toteutettu	Laji: 6 Suojeluarvojen tarkastus	Tarkastusvuosi: 2011	
Tarkastuspvm: 20.6.2011 Tarkastaja: J.-P. Joonas			
Kuvaus: KMO-kulttuuriperintöinventointi, Ivalon koillispuolinen metsätalousalue			

Viranomais- rekisterinro:		Kunto:	3 Huono
Arvotus:	8 Muu suojeluarvo	Olotila:	2 Ei käytössä
Selitys:		Kohteen suojaus:	9 Muu suojeluarvo
		Selitys:	
Ympäristön suojaus:	0 Ei määritelty		
Selitys:			



Kämpänpohja kuvattuna lounaaseen. J-P Joonä kämpän lounaisnurkassa ja V. Titola luoteisnurkassa.

Kohdetyyppi:	9 Valmistuspaikat/työpaikat	Copyright:	© <i>Metsähallitus</i> 2008 © <i>Maanmittauslaitos 1/MML/08</i>
Koordinaatit:	X 7628338, Y 3564916, Z 200	Mittakaava:	1:10000



Kontosjärvi 6 kämppä jäännös

MH-tunnus: 139929

Kohdetyyppi:	9 Valmistuspaikat/työpaikat	Haltija:	198 Metsätalous Ylä-Lappi
Ajoitus:	7116 Uusi aika	Ylläpitäjä:	198 Metsätalous Ylä-Lappi
Rakentamisvuosi:		Kunta:	148 Inari
Lukumäärä:	1		
Koordinaattiselitys:		Geometria tuotettu:	4 Gps-mittaus, korjaamaton
Koordinaatit:	X 7628282, Y 3566243, Z 200	Löydöt:	
Taustatiedot			
Kohde havaittiin vuoden 2011 inventoinnissa.			
Ympäristön kuvaus			
Kohde sijaitsee Kontosjärven pohjoisrannalla, sen koillisnurkassa. Kämppäjäännös sijaitsee rantatasanteella, rantatörmä on noin metrin korkuinen ja sen edessä on kapea hiekkaranta. Kaakkoispuolella on suoalue. Ympäristössä kasvaa vanhoja mäntyjä ja jonkin verran koivuja. Aluskasvillisuus ympärillä sekä kämpän alueella on sammalia, varpukasveja ja heinää. Länsipäädyssä kasvaa runsaasti koivuja ja heinää, itäpäässä on vain muutama pieni mänty seinähirsien kohdalla tai ulkopuolella.			
Kohteen kuvaus			
Kaksiosainen, suurista pyöröhirsistä valmistettu, kämppäjäännös sijaitsee noin 6-8 m etäisyydellä rannasta. Rakennelman koko on 16 m x 8,5 m, ja sen länsipääty on säilynyt hieman paremmin. Itäpäädyssä on vain yksi hirsikerta jäljellä, länsipäädyssä kaksi. Nurkissa on yksipuoleiset kirveellä veistetyt koirankaulasalvokset. Hirret on katkaistu kirvellä tai sahalla, ja ne ovat pääosin aluskasvillisuuden peittämiä. Länsipäädyssä on myös kattohirsien jäänteitä. Rakennelman länsipuolella, seinän vieressä on pitkulainen kuoppa, kooltaan 1,5 m x 0,6 m ja noin 50 cm syvä. Pohjoispuolella on toinen kuoppa, noin 1 m x 0,8 m ja vain 20 cm syvä. Rannassa on suuri mänty jossa on syvälle hakattu pilkka, johon on kuitenkin kasvanut kuori päälle. Kämpästä noin 50 m länteen rantatörmällä on muutama jäkälöitynyt lankku.			
Kohteen rajaus			
Kohde rajautuu näkyvien rakenteiden perusteella.			
Tulkinta			
Rakenteiden perusteella 1920/30-luvun Atif-metsäyhtiön savottakämppä.			
Lisätietoja			
Toimenpiteet			

Tarkastukset

Tila: 3 Toteutettu Laji: 6 Suojeluarvojen tarkastus Tarkastusvuosi: 2011
 Tarkastuspvm: 20.6.2011 Tarkastaja: J.-P. Joonas
 Kuvaus: KMO-kulttuuriperintöinventointi, Ivalon koillispuolinen metsätalousalue

**Viranomais-
rekisterinro:**

Kunto: 3 Huono

Arvotus: 8 Muu suojeluarvo

Olotila: 2 Ei käytössä

**Kohteen
suojelu:** 9 Muu suojeluarvo

Selitys:

Selitys:

**Ympäristön
suojelu:**

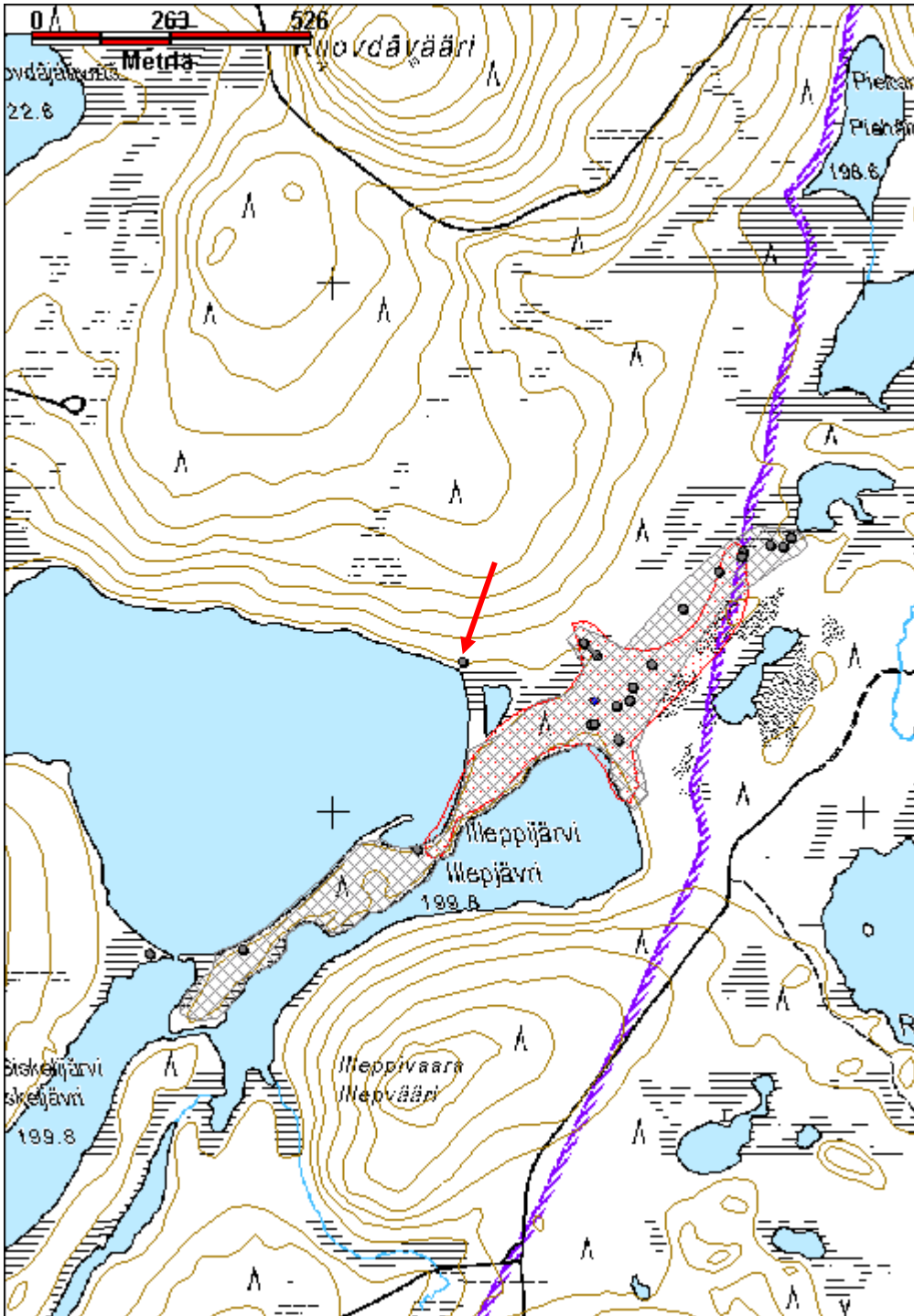
0 Ei määritelty

Selitys:



Kämpänpohja kuvattuna lounaaseen. Kuvan etualalla huonommin säilynyt itäpääty.

Kohdetyyppi:	9 Valmistuspaikat/työpaikat	Copyright:	© <i>Metsähallitus</i> 2008 © <i>Maanmittauslaitos 1/MML/08</i>
Koordinaatit:	X 7628282, Y 3566243, Z 200	Mittakaava:	1:10000



Korsujärvi 1 savottakämpä ja talli jäännös

MH-tunnus: 140645

Kohdetyyppi:	9 Valmistuspaikat/työpaikat	Haltija:	198 Metsätalous Ylä-Lappi
Ajoitus:	7116 Uusi aika	Ylläpitäjä:	198 Metsätalous Ylä-Lappi
Rakentamisvuosi:		Kunta:	148 Inari
Lukumäärä:	2		
Koordinaattiselitys:		Geometria tuotettu:	4 Gps-mittaus, korjaamaton
Koordinaatit:	X 7641780, Y 3562869, Z 144	Löydöt:	
Taustatiedot			
Reino Lahdenmäki kertoi Korsujärven niemessä olevasta savottakämpästä.			
Ympäristön kuvaus			
Korsujärvi sijaitsee Keskimöjärven itäpuolella. Pienen järven itärannalla oleva pieni niemi on tasainen ja matala. Alueella kasvaa vaihtelevan kokoisia mäntyjä ja muutamia koivuja. Aluskasvillisuus on sammalia, mustikkaa, puolukkaa ja suopursua. Rakennelmien kohdat ovat lähes aukeita. Kämpälle johtaa järven rantaa pitkin selvästi erottuva polku.			
Kohteen kuvaus			
Kohde koostuu kahdesta rakennuksen jäänteestä.			
<p>Kämpäjäjäännös Sijaitsee niemen tyvessä, vesi on lähellä molemmin puolin. Valmistettu suurista varaamattomista pyöröhirsistä, joiden sisäseinät on kuitenkin veistetty tasaisiksi. Osassa puista yhä kuori päällä. Tiivisteinä on käytetty sammalta ja liitokset on vahvistettu puutapeilla. Nurkissa on sahalla tehdyt yläpuoliset koirankaulasalvokset, päitä ei ole tasattu. Länsipäädystä on vielä viisi hirsikertaa, pohjoisseinällä vain kaksi. Länsiseinällä on oviaukko. Pohjoisseinän hirret ovat osittain hiiltyneet, eli mahdollisesti rakennelma on osin palanut. Sisällä on kurkihirren jäänteet. Kämpä on kooltaan 9,2 m x 8,2 m. Seiniin on löyty useita nauvoja niin sisä- kuin ulkopuolellekin. Kämpän vieressä on laudoista tehtyt rautavanteilla vahvistettu putken jäännös, jonka pituus on noin 2,5 m.</p>			
<p>Rakennelma 2, talli? Niemen kärjessä pohjoisrannalla on tasainen, osin ruohikoinen alue ja mahdollinen hirsikehikko. Hirsiiä on paikoin useita rinnakkain, ja osa niistä on hiiltyneitä. Mahdollisen rakennelman koko on noin 12 m x 7,5 m</p>			
Kohteen rajaus			
Kohde rajautuu näkyvien rakenteiden perusteella.			
Tulkinta			
1920/30-luvun ATIF-metsäyhtiön savottakämpä.			

Lisätietoja**Toimenpiteet****Tarkastukset**

Tila: 3 Toteutettu Laji: 6 Suojeluarvojen tarkastus Tarkastusvuosi: 2011
 Tarkastuspvm: 28.6.2011 Tarkastaja: J.-P. Joonas
 Kuvaus: KMO-kulttuuriperintöinventointi, Ivalon koillispuolinen metsätalousalue

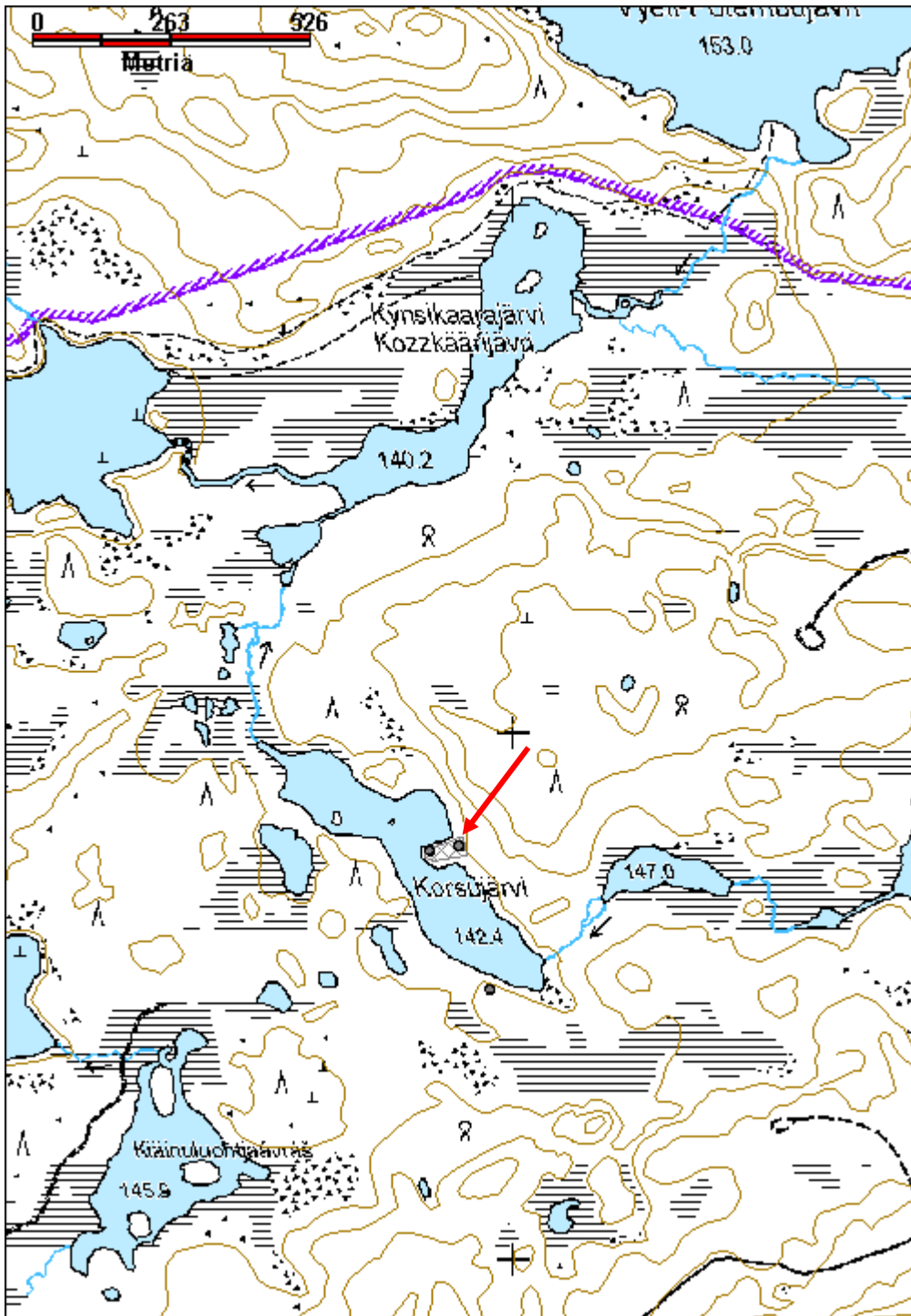
**Viranomais-
rekisterinro:****Kunto:** 3 Huono**Arvotus:** 8 Muu suojeluarvo**Olotila:** 2 Ei käytössä**Kohteen
suojelu:** 9 Muu suojeluarvo**Selitys:****Selitys:****Ympäristön
suojelu:**

0 Ei määritely

Selitys:

Kämpänpohja sijaitsee niemekkeen tyvessä, kuvattu länteen.

Kohdetyyppi:	9 Valmistuspaikat/työpaikat	Copyright:	© <i>Metsähallitus</i> 2008 © <i>Maanmittauslaitos</i> 1/MML/08
Koordinaatit:	X 7641780, Y 3562869, Z 144	Mittakaava:	1:10000



Korsujärvi 2 kämpppä jäännös

MH-tunnus: 140664

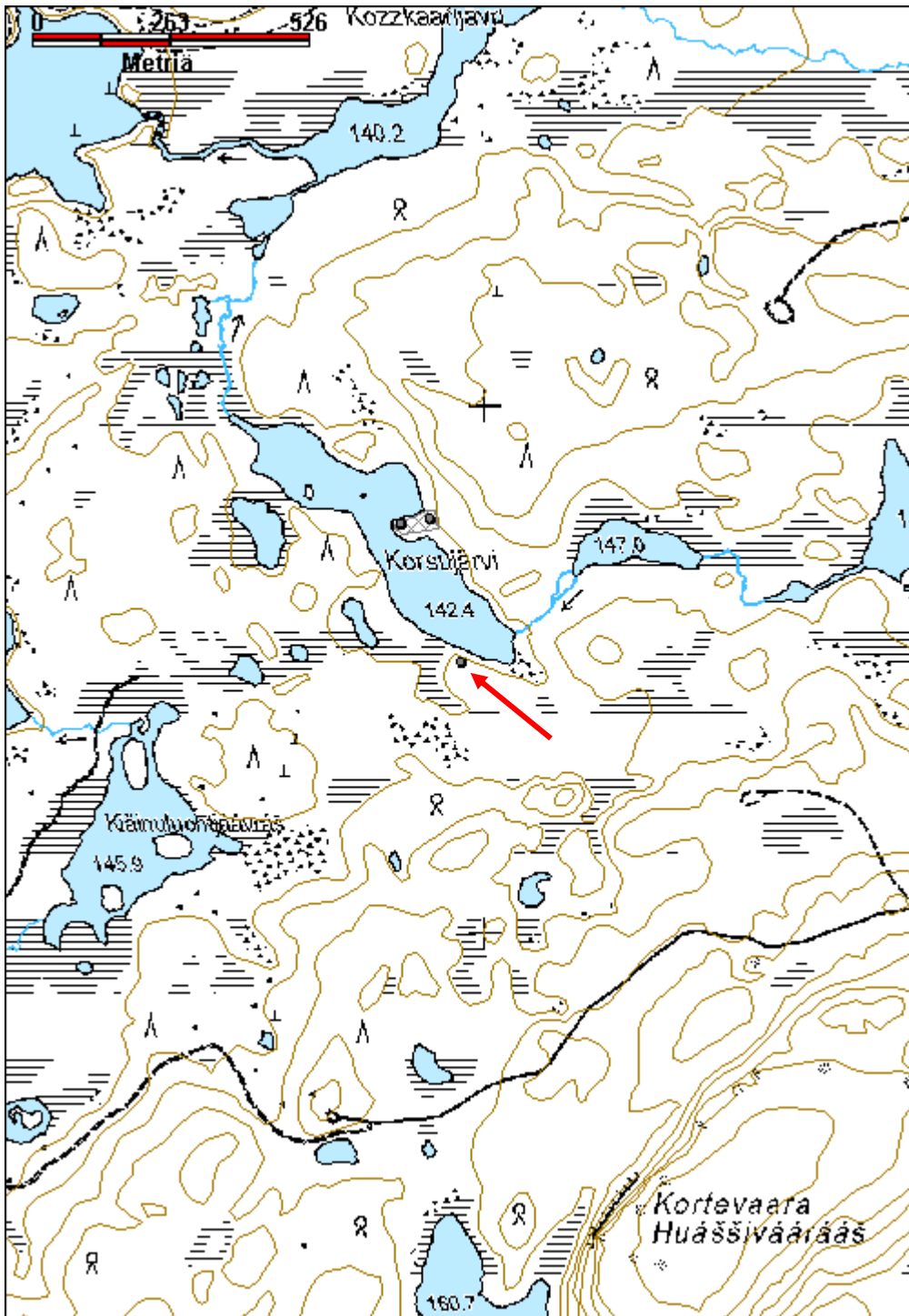
Kohdetyyppi:	9 Valmistuspaikat/työpaikat	Haltija:	198 Metsätalous Ylä-Lappi
Ajoitus:	7116 Uusi aika	Ylläpitäjä:	198 Metsätalous Ylä-Lappi
Rakentamisvuosi:		Kunta:	148 Inari
Lukumäärä:	1		
Koordinaattiselitys:		Geometria tuotettu:	4 Gps-mittaus, korjaamaton
Koordinaatit:	X 7641513, Y 3562954, Z 145	Löydöt:	
Taustatiedot			
Kohde löytyi vuoden 2011 inventoinnissa.			
Ympäristön kuvaus			
Kämppäjäännös sijaitsee Korsujärven eteläpäässä. Paikka on tasainen niemeke länsipuolella olevan suon, jonne maasto laskee noin 3 m, ja itäpuolella olevan rakka-alueen välissä. Alueella kasvaa mäntyvaltaista sekametsää, seassa koivuja. Aluskasvillisuus on sammalia, puolukkaa ja mustikkaa.			
Kohteen kuvaus			
Kaksiosainen suuri kämpppjäännös, jonka länsipääty on paremmin säilynyt. Valmistettu varaamattomista pyöröhirsisistä. Nurkissa on alapuoliset koirankaulasalvokset. Rakennelma on 16,3 m pitkä ja 6,2 m leveä, itäpääty on pituudeltaan 10,5 m. Pienempi länsipääty on paremmin säilynyt ja sen luoteisnurkassa on suuri liesijäännös, joka on kooltaan 2,4 m x 2,6 m ja noin 80 cm korkea. Liesi on tehty suurista litteistä kivistä. Länsipäässä on pari hirsikertaa jäljellä, itäpäässä vain yksi ja sen hirret ovat aluskasvillisuuden peitossa.			
Kohteen rajaus			
Kohde rajautuu näkyvän rakenteen perusteella.			
Tulkinta			
Länsipää savotan asuinkämppä ja itäpää talli, 1920/30-luvulta.			
Lisätietoja			
Toimenpiteet			
Tarkastukset			
Tila: 3 Toteutettu	Laji: 6 Suojeluarvojen tarkastus	Tarkastusvuosi: 2011	
Tarkastuspvm: 28.6.2011 Tarkastaja: J.-P. Joonas			
Kuvaus: KMO-kulttuuriperintöinventointi, Ivalon koillispuolinen metsätalousalue			
Viranomais-	Kunto:	3 Huono	

rekisterinro:		Olotila: 2 Ei käytössä
Arvotus:	8 Muu suojeluarvo	Kohteen suojelu: 9 Muu suojeluarvo
Selitys:		Selitys:
Ympäristön suojelu:	0 Ei määritelty	
Selitys:		



Kaksiosainen kämpän pohja kuvattuna luoteeseen.

Kohdetyyppi:	9 Valmistuspaikat/työpaikat	Copyright:	© <i>Metsähallitus</i> 2008 © <i>Maanmittauslaitos 1/MML/08</i>
Koordinaatit:	X 7641513, Y 3562954, Z 145	Mittakaava:	1:10000



Kämppäjärvi savottakämppeä jäännös

MH-tunnus: 139329

Kohdetyyppi:	9 Valmistuspaikat/työpaikat	Haltija:	198 Metsätalous Ylä-Lappi
Ajoitus:	7116 Uusi aika	Ylläpitäjä:	198 Metsätalous Ylä-Lappi
Rakentamisvuosi:		Kunta:	148 Inari
Lukumäärä:	1		

Koordinaattiselitys:		Geometria tuotettu:	4 Gps-mittaus, korjaamaton
Koordinaatit:	X 7627515, Y 3562732, Z 232	Löydöt:	

Taustatiedot

Reino Lahdenmäki kertoi kämppejäjäännöksestä Kämppejärven rannalla. Kohde löytyi kuitenkin Kämppejärven itäpuolisen nimettömän lammen rannalta.

Ympäristön kuvaus

Kämppejärven itäpuolinen lampi on kapea ja pitkä, kämpän kohdalla vain noin 20 m leveä. Lammen rannat ovat soiset. Kohde sijaitsee kapealla rantatasanteella, josta maasto nousee varsin jyrkästi pohjoisessa. Rinne on harvennushakattua mäntymetsää. Lammen rannassa kasvaa heinää ja kämpän sisällä sammalia, jäkälää ja varpukasveja sekä pari suurta koivua ja männyn taimia.

Kohteen kuvaus

Kämppejäjäännös sijaitsee lammen kapealla rantatasanteella. Rinteen puolelta maata on kaivettu noin metrin syvyydelle jotta rakennus saataisiin tasaiselle. Kämppe on kaksiosainen. Koko on 8,5 m x 16,7 m. Rakennelma on tehty suurista pyöröhirsistä, hirsien välissä on sammalta tilkkeenä. Salvokset ovat hirren yläpuolella, pohjaltaan suorakulmaiset. Länsipäässä on 4 hirsikertaa jäljellä, itäpäädyssä vain 1 tai 2 hirsikertaa. Länsipäädyssä on säilynyt runsaasti myös kattorakenteita, katto on tehty halkaistuista puista. Rakennelman päällä on hakkuujätettä. Sisäseinään on naulattu kyljestään avattu säilykepurkki hyllyksi.

Kohteen rajaus

Kohde rajautuu pistemäisesti näkyvän rakenteen perusteella.

Tulkinta

Rakennustyylin perusteella kyseessä 1920/30-luvun Atif-yhtiön savottakämppeä.

Lisätietoja**Toimenpiteet****Tarkastukset**

Tila: 3 Toteutettu

Laji: 6 Suojeluarvojen tarkastus

Tarkastusvuosi: 2011

Tarkastuspvm: 9.6.2011

Tarkastaja: J.-P. Joonas

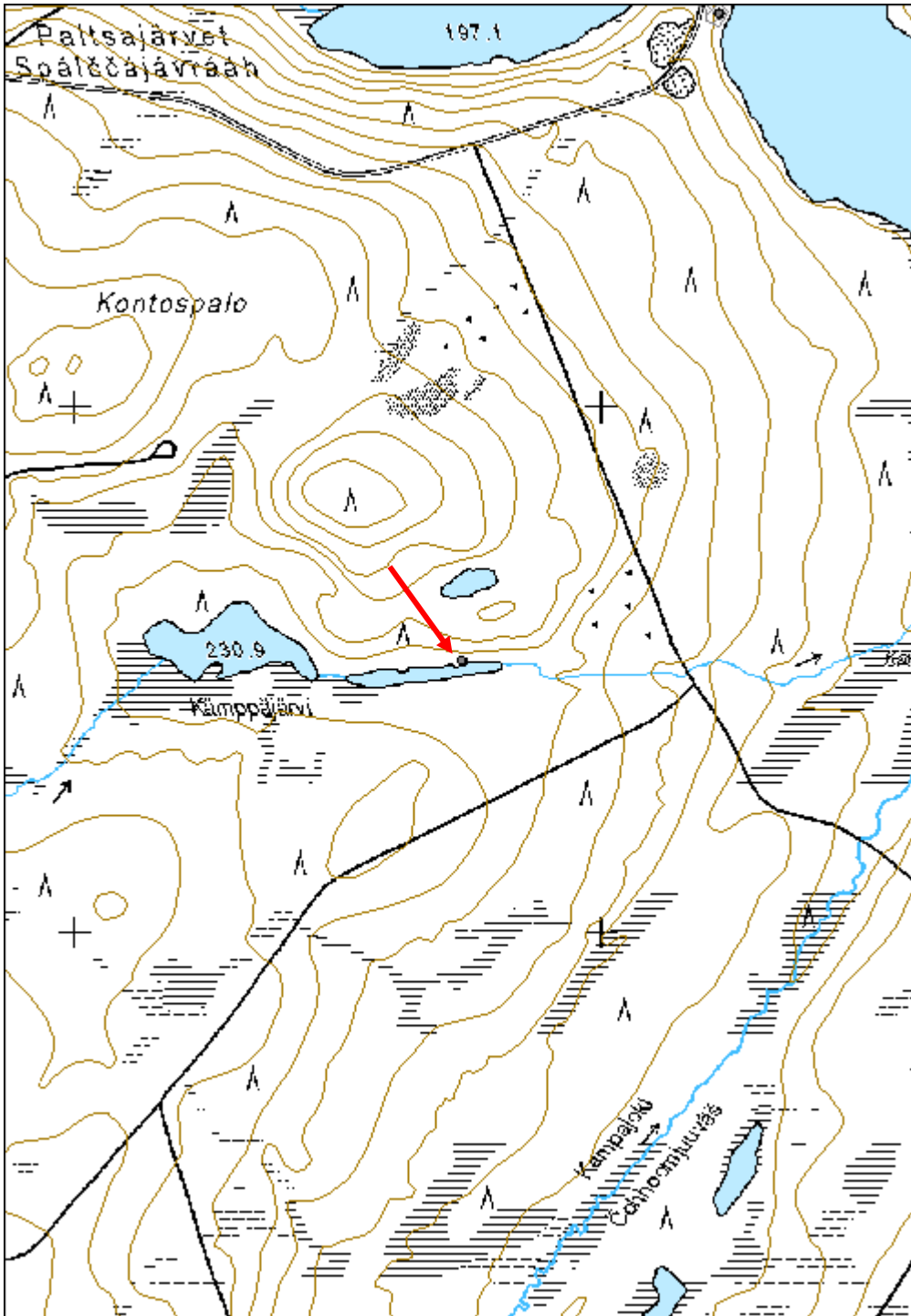
Kuvaus: KMO-kulttuuriperintöinventointi, Ivalon koillispuolinen metsätalousalue

Viranomaisrekisterinro:		Kunto:	2 Keskinertainen
Arvotus:	8 Muu suojeluarvo	Olotila:	2 Ei käytössä
Selitys:		Kohteen suojelu:	9 Muu suojeluarvo
		Selitys:	
Ympäristön suojelu:	0 Ei määritelty		
Selitys:			



Kämppeärven itäpuolisen lompolan rannalla sijaitseva kämpänpohja kuvattuna lounaaseen.

Kohdetyyppi:	9 Valmistuspaikat/työpaikat	Copyright:	© <i>Metsähallitus</i> 2008 © <i>Maanmittauslaitos 1/MML/08</i>
Koordinaatit:	X 7627515, Y 3562732, Z 232	Mittakaava:	1:10000



Laisperänjärvi 1 savottakämpä jäännös

MH-tunnus: 141102

Kohdetyyppi:	9 Valmistuspaikat/työpaikat	Haltija:	198 Metsätalous Ylä-Lappi
Ajoitus:	7116 Uusi aika	Ylläpitäjä:	198 Metsätalous Ylä-Lappi
Rakentamisvuosi:		Kunta:	148 Inari
Lukumäärä:	1		

Koordinaattiselitys:		Geometria tuotettu:	4 Gps-mittaus, korjaamaton
Koordinaatit:	X 7639897, Y 3545938, Z 140	Löydöt:	

Taustatiedot

Matti Kyllönen kertoi kämppäjäännöksestä Laisperänjärven eteläpäässä.

Ympäristön kuvaus

Kämpäjäännös sijaitsee Laisperänjärven kaakkoisrannalla, loivasti nousevassa maastossa noin 25 m rannasta. Alueella kasvaa tiheähköä mäntymetsää, ja kämpän alueella ympäristöä tiheimmin. Aluskasvillisuus on sammalia, suopursua ja puolukkaa. Kaakkoispuolella on hakattu alue, jossa kasvaa lähinnä koivua.

Kohteen kuvaus

huonosti säilynyt, itä-länsi -suuntainen, kaksiosainen kämpäjäännös. Pituus 17,7 m, leveys 6,9 m. Länsipäädyn nurkissa on säilynyt kaksi tai kolme hirsikertaa. Salvokset on tehty sahalla yläpuolelle. Muuten jäljellä on pääosin vain yksi hirsikerta, ja hirret ovat aluskasvillisuuden peittämiä. Itäpäässä on pari seinästä pudonnutta hirttä, joista yhdessä on noin 1 m levyinen ikkunan tai oven aukko. Länsipäädyssä on säilynyt myös kattohirren jäänteitä. Ympäristössä on näkyvissä runsaasti ruostuneita säilykepurkkeja.

Kohteen rajaus

Kohde rajautuu näkyvien rakenteiden perusteella.

Tulkinta

Savottakämpä.

Lisätietoja**Toimenpiteet****Tarkastukset**

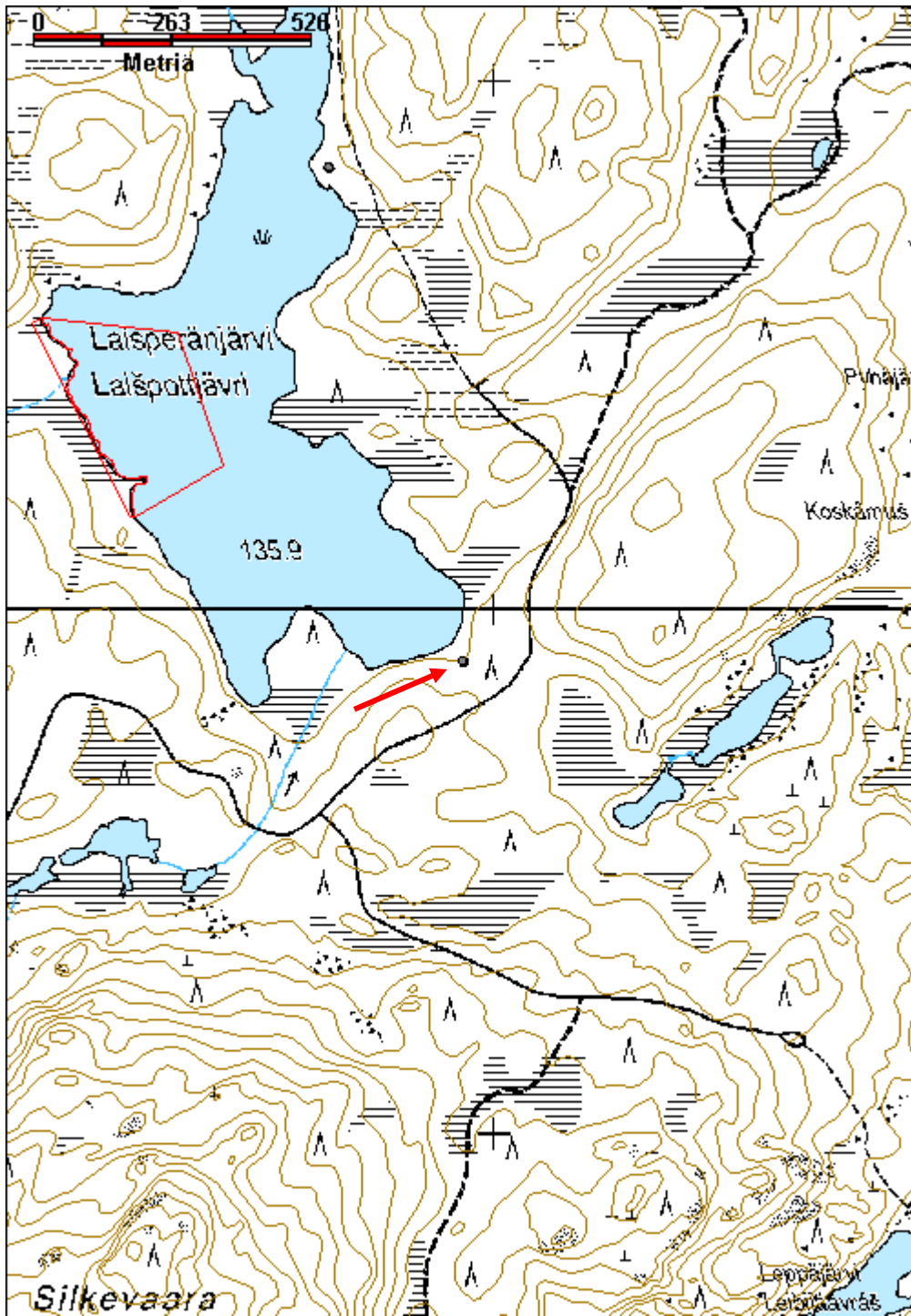
Tila: 3 Toteutettu Laji: 6 Suojeluarvojen tarkastus Tarkastusvuosi: 2011
Tarkastuspvm: 20.9.2011 Tarkastaja: J.-P. Jona
Kuvaus: KMO-kulttuuriperintöinventointi, Ivalon koillispuolinen metsätalousalue

Viranomais- rekisterinro:		Kunto:	3 Huono
Arvotus:	8 Muu suojeluarvo	Olotila:	2 Ei käytössä
Selitys:		Kohteen suojaus:	9 Muu suojeluarvo
		Selitys:	
Ympäristön suojaus:	0 Ei määritelty		
Selitys:			



Huonosti säilyneen kämpän lounaisnurkka etualalla, V. Titola seisoo kaakkoisnurkassa.

Kohdetyyppi:	9 Valmistuspaikat/työpaikat	Copyright:	© <i>Metsähallitus</i> 2008 © <i>Maanmittauslaitos 1/MML/08</i>
Koordinaatit:	X 7639897, Y 3545938, Z 140	Mittakaava:	1:10000



Laisperänjärvi 2 savottakämpä jäännös

MH-tunnus: 141103

Kohdetyyppi:	9 Valmistuspaikat/työpaikat	Haltija:	198 Metsätalous Ylä-Lappi
Ajoitus:	7116 Uusi aika	Ylläpitäjä:	198 Metsätalous Ylä-Lappi
Rakentamisvuosi:		Kunta:	148 Inari
Lukumäärä:	1		

Koordinaattiselitys:		Geometria tuotettu:	4 Gps-mittaus, korjaamaton
Koordinaatit:	X 7640835, Y 3545684, Z 137	Löydöt:	

Taustatiedot

Matti Kyllönen kertoi kämpästä Laisperänjärven itärannan niemessä, kohde löytyi pohjoisemmasta niemenkärjestä.

Ympäristön kuvaus

Kämppäjäännös sijaitsee Laisperänjärven pohjoisosan itärannalla, noin 20 m rannasta. Kämpälle johtaa polku/mönkijäura joka seuraa suurin piirtein kartalle merkittyä polkua. Ympäristössä kasvaa tiheästi eri ikäisiä mäntyjä. Kämpän kohdalla kasvaa varsin suuria mäntyjä ja yksi koivu. Aluskasvillisuus on sammalia, suopursua, heinää, variksenmarjaa ja puolukkaa. Maaperä on kivikkoisen.

Kohteen kuvaus

Kaksiosainen, pohjois-etelä -suuntainen, kämppäjäännös, joka on varsin huonosti säilynyt. Pohjoispääty on paremmin säilynyt, seinissä on kaksi tai kolme hirsikertaa, nurkissa enimmillään viisi. Seinät ovat osin aluskasvillisuuden peitossa. Rakennelman pituus on 16,3 m ja leveys 8,7 m. Se on valmistettu suurista pyöröhirsistä, nurkissa on sahalla tehdyt yksipuoleiset koirankaulasalvokset. Pohjoispäädyn seinien sisäpuoli on veistetty tasaiseksi, myös kattohirsiiä ja -puita on säilynyt. Väliseinää vasten on säilynyt kattopuita, jotka on veistetty kourumaisiksi.

Kohteen rajaus

Kohde rajautuu näkyvien rakenteiden perusteella.

Tulkinta

Savottakämpä.

Lisätietoja***Toimenpiteet******Tarkastukset***

Tila: 3 Toteutettu Laji: 6 Suojeluarvojen tarkastus Tarkastusvuosi: 2011
Tarkastuspvm: 20.9.2011 Tarkastaja: J.-P. Joona

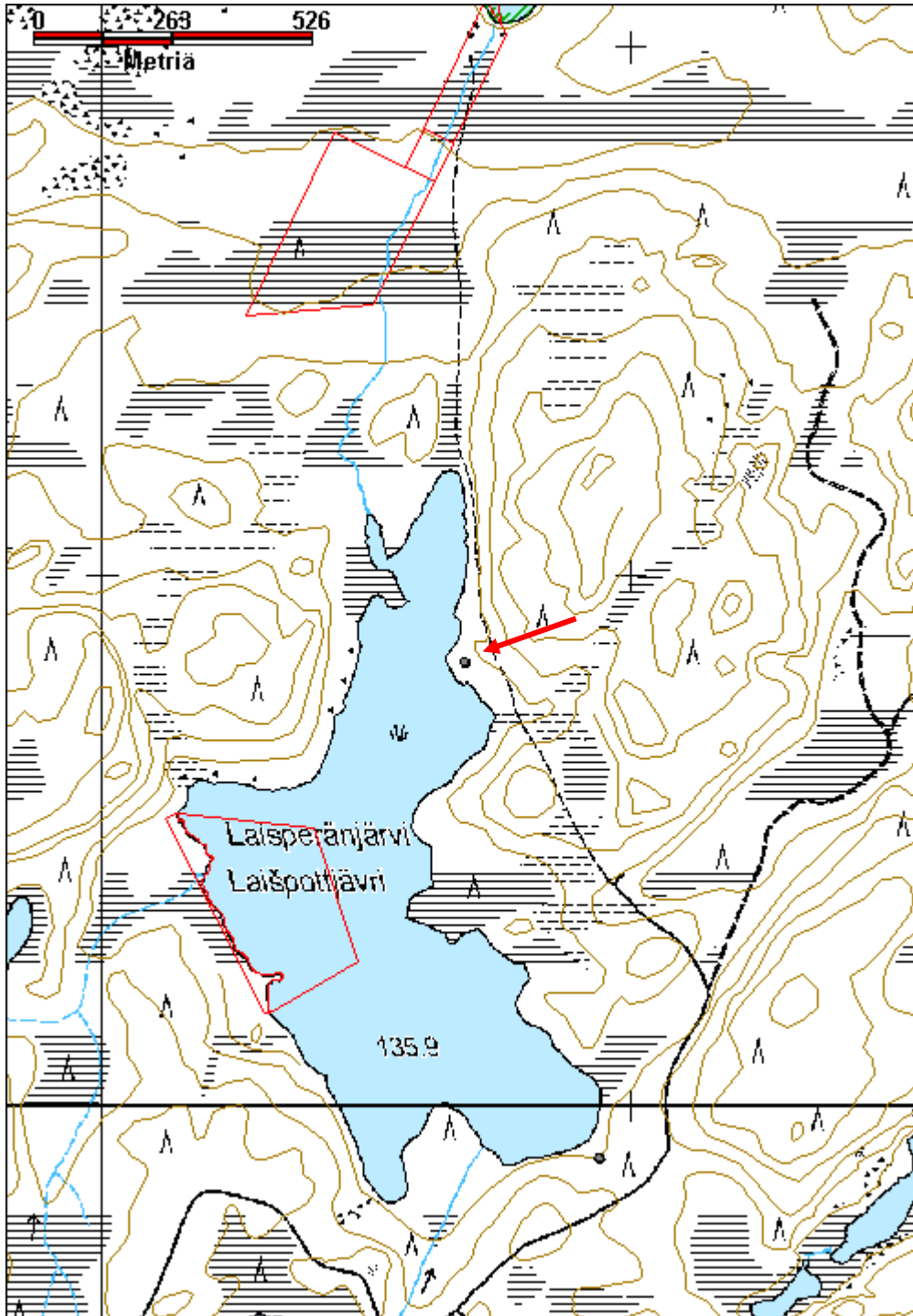
Kuvaus: KMO-kulttuuriperintöinventointi, Ivalon koillispuolinen metsätalousalue

Viranomais- rekisterinro:		Kunto:	3 Huono
Arvotus:	8 Muu suojeluarvo	Olotila:	2 Ei käytössä
Selitys:		Kohteen suojaus:	9 Muu suojeluarvo
		Selitys:	
Ympäristön suojaus:	0 Ei määritelty		
Selitys:			



Yleiskuva kämpän pohjasta, kuvattu lounaaseen.

Kohdetyyppi:	9 Valmistuspaikat/työpaikat	Copyright:	© <i>Metsähallitus</i> 2008 © <i>Maanmittauslaitos 1/MML/08</i>
Koordinaatit:	X 7640835, Y 3545684, Z 137	Mittakaava:	1:10000



Leppäjärvi/Pyhäjärvi 2 savottakämppeäalue jäännös

MH-tunnus: 141050

Kohdetyyppi:	9 Valmistuspaikat/työpaikat	Haltija:	198 Metsätalous Ylä-Lappi
Ajoitus:	7116 Uusi aika	Ylläpitäjä:	198 Metsätalous Ylä-Lappi
Rakentamisvuosi:		Kunta:	148 Inari
Lukumäärä:	3		

Koordinaattiselitys:		Geometria tuotettu:	4 Gps-mittaus, korjaamaton
Koordinaatit:	X 7638775, Y 3546871, Z 130	Löydöt:	

Taustatiedot

SutiGis-havainto.

Ympäristön kuvaus

Kämppeäalue sijaitsee Leppäjärven ja Pyhäjärven välisellä kannaksella, sen korkeammalla eteläosalla. Kannaksen poikki laskee kapea oja. Alueella kasvaa vaihtelevan kokoista mäntymetsää, paikoin tiheää. Aluskasvillisuus on sammalia ja varpukasveja sekä heinää. Asuinrakennuksen sisällä kasvaa muutama mänty, saunan sisällä useita koivuja, sekä mäntyjä ja leppää. Maaperä on kivikkoinen. Alueelle johtaa polku metsäautotien päästä.

Kohteen kuvaus

Kohteessa on kolme rakennelma jäännöstä.

Kämppejäännös

Suuri kolmehuoneinen hirsirakennus, josta on pääosin säilynyt vain pari hirsikertaa, mutta pohjoispäässä on säilynyt yhden huoneen seinät, joissa on 5 tai 6 hirsikertaa. Huone on todennäköisesti keittiö, koska siinä on suuri liesikiveys, ja väliseinässä elämänluukku. Koko rakennelman pituus on 12,7 m ja leveys 8,3 m. Pohjoispääty on jaettu kahteen huoneeseen, joihin kumpaankin on ovi. Keittiö on luoteiskulmassa, sen koko on 3,6 m x 5,7 m. Sen sisäseinän hirsien rakojen kohdalle on naulattu ohuita lautoja. Liesikiveys on koillisnurkassa ja se on kooltaan 1,9 m x 1,3 m ja 40 cm korkea. Lieden viereiseen seinään on kiinnitetty peltilevyjä. Seinä on paikoin mustunut ja osin hiiltynyt. Seinän vieressä on lieden päällyslevy ja savuhormin putkia. Keittiön väliseinän toisella puolella on veistetty puumerkkejä.

Talli

Sijaitsee noin 10 m kaakkoon edellisestä. Se on hyvin säilynyt, seinissä on pääosin seitsemän tai kahdeksan hirsikertaa jäljellä, yhdessä seinässä vain neljä. Rakennelma on neliön muotoinen, 5,6 m x 5,6 m. Se on valmistettu kuorimattomista ja varaamattomista pyöröhirsistä, joiden välissä on sammalta tilkkeenä. Hirsien välit ovat suuret, jopa 5 cm. Pohjoisseinällä on oviaukko, joka on 1,3 m leveä. Oven vieressä on puisen salvan jäänteet. Itäseinällä on pieni ikkuna, 40 cm leveä ja 25 cm korkea. Siinä ei ole karapuita, mutta se on tuettu sisäpuolella olevilla lyhyillä pystypuilla. Sisällä, eteläseinän vieressä, on jonkinlainen kaukalarakenne, seinään on naulattu pystypuut joiden väliin on kiinnitetty lautoja ja pyöröpuita. Keskellä on tukena pystytolpat. Kattorakenteita on säilynyt jonkin verran. Rakennelman länsipuolella on ollut lisäosa, maassa 3,6 m päässä on kaksi hirsikertaa joissa on nurkkasalvos. Sen päätyseinät ovat olleet tuetut rakennuksen nurkkia vasten. Aivan hirsien päihin on kiinnitetty puutapeilla

pystypuut tukemaan seiniä. Myös väliseinä on tuettu kahden pystypuun väliin. Myös eteläseinällä on samanlaisia tukipuita, joten mahdollisesti myös siellä on ollut lisärakennus.

Sauna?

Kolmas rakennelma on noin 30 m pohjoiseen edellisestä. Myös se on valmistettu kuorimattomista pyöröhirsistä, mutta sisäseinät on veistetty tasaisiksi. Rakennelma on kooltaan 6,3 m x 6,3 m, ja kohtalaisen hyvin säilynyt. Länsinurkassa on säilynyt yhdeksän hirsikertaa, seinissä 5-7. Lounaisseinällä on 1,5 m leveä oviaukko, jonka viereiset seinät ovat osin sortuneet. Kaakkoisseinällä on suuri ikkuna, 95 cm x 45 cm. Länsinurkassa on suuri, lähes ehjä liesikiveys, 1,9 m x 1,8 m ja 90 cm korkea. Kaakkois- ja luoteisseinillä on kahdet reiät, toiset seinän vieressä ja toiset noin 1,2 m päässä. Seinän vieressä on vielä hirttä sekä lyhyitä, poikittaisia lautoja jäljellä. Eli kyseessä on todennäköisesti lauteet.

Kohteen rajaus

Kohde rajautuu havaittujen rakenteiden perusteella.

Tulkinta

Savottakämppeäalue.

Lisätietoja

Toimenpiteet

Tarkastukset

Tila: 3 Toteutettu Laji: 6 Suojeluarvojen tarkastus Tarkastusvuosi: 2011

Tarkastuspvm: 23.8.2011 Tarkastaja: J.-P. Joona

Kuvaus: KMO-kulttuuriperintöinventointi, Ivalon koillispuolinen metsätalousalue

**Viranomais-
rekisterinro:**

Kunto: 2 Keskinertainen

Olotila: 2 Ei käytössä

Arvotus: 8 Muu suojeluarvo

**Kohteen
suojaus:** 9 Muu suojeluarvo

Selitys:

Selitys:

**Ympäristön
suojaus:**

0 Ei määritelty

Selitys:



Elämänluukku kämpän keittiön seinässä.

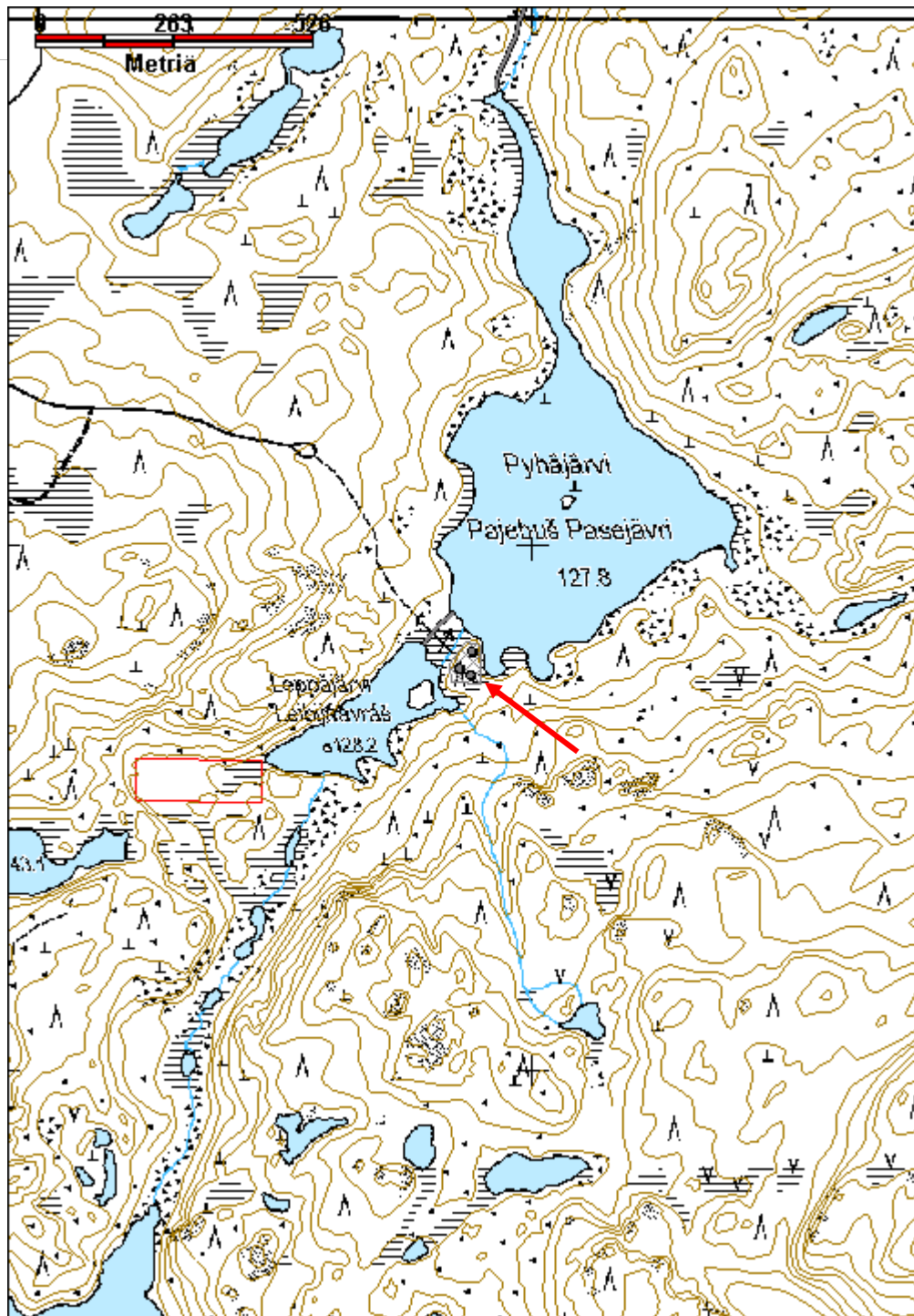


Tallin oven puinen salpa, kuvattu itään.



Yleiskuva saunasta, kuvattu koilliseen.

Kohdetyyppi:	9 Valmistuspaikat/työpaikat	Copyright:	© <i>Metsähallitus</i> 2008 © <i>Maanmittauslaitos 1/MML/08</i>
Koordinaatit:	X 7638775, Y 3546871, Z 130	Mittakaava:	1:10000



Leppäojanjärvi savottakämppeäalue jäännös

MH-tunnus: 141504

Kohdetyyppi:	9 Valmistuspaikat/työpaikat	Haltija:	198 Metsätalous Ylä-Lappi
Ajoitus:	7116 Uusi aika	Ylläpitäjä:	198 Metsätalous Ylä-Lappi
Rakentamisvuosi:		Kunta:	148 Inari
Lukumäärä:	4		
Koordinaattiselitys:		Geometria tuotettu:	4 Gps-mittaus, korjaamaton
Koordinaatit:	X 7653805, Y 3551341, Z 141	Löydöt:	
Taustatiedot			
SutiGis-havainto, myös Jorma von Pandy kertoi kohteesta.			
Ympäristön kuvaus			
Kämppeäalue sijaitsee Leppävaaran eteläpuolisen Leppäojanjärven etelärannalla. Alueen halki kulkee talvitie, ja yksi rakennelmista on tien eteläpuolella. Alueella kasvaa harvakseltaan vaihtelevan kokoisia mäntyjä sekä jonkin verran koivuja. Aluskasvillisuus on sammalia, suopursua, puolukkaa, heinää, mustikkaa ja juolukkaa. Järven ranta on soinen.			
Kohteen kuvaus			
Kohteessa on neljä hirsirakennelmaa, ne on valmistettu suurista kuorimattomista ja varaamattomista pyöröhirsistä, joiden välissä on turvetta tilkkeenä. Nurkissa on sahalla tehtyt yläpuoliset koirankaulasalvokset.			
Kämpä 1			
Suuri kolmeosainen rakennelma, lounas-koillinen -suuntainen. Pääkämpä, joka on valmistettu muita rakennuksia huolellisemmin. Pituus on 18,2 m ja leveys 7,2 m. Huoneiden leveydet lounaispäädyistä alkaen ovat 6,5 m, 4,3 m ja 7,4 m. Lisäksi koillispäädyssä on kevytrakenteinen lisäosa joka on noin 2 m pitkä. Kaikki ovet ovat rannanpuoleisella luoteisseinällä, ja ne ovat noin metrin levyisiä. Huoneiden välillä on ikkunat, mutta ei ovia. Ikkunoiden sivuilla on tukipuut, jotka on kiinnitetty vaarnoilla useaan hirteen, karapuita ei ole. Ikkunat ovat noin 90 cm leveitä. Keskimmaisessä osassa on eteinen, sen väliseinä on noin kaksi metriä ulkoseinästä. Kaikki sisäseinät on veistetty tasaisiksi. Rakennelma on säilynyt vaihtelevasti, Nurkat ja keskimäinen huone ovat säilyneet parhaiten, luoteisseinä on säilynyt paremmin kuin kaakkosseinä, joka on lähes kokonaan tuhoutunut. Sisällä kasvaa muutama mänty ja koivu sekä heinää.			
Kämpän takana on rivissä kolme kuoppaa noin kuuden metrin etäisyydellä seinästä. Kuoppa 1 on läntisin, se on noin 2 m tiestä, kooltaan 2,9 m x 2,9 m, muodoltaan neliömäinen. Siinä on jyrkät reunat ja se on noin 60 cm syvä. Kuoppa 2 on edellisestä 4,5 m koilliseen, kooltaan 1,2 m x 1,7 m ja suorakulmainen. Se on 50 cm syvä ja jyrkkäreunainen. Kuoppa kolme on siitä vajaa kolme metriä koilliseen, se on suorakulmainen, mutta hieman epämääräinen. Kooltaan 1,8 m x 1,3 m ja noin 40 cm syvä.			
Kämpä 2			
Sijaitsee noin 20 m kaakkoon edellisestä. Rakennelman etelänurkka on vain 6 m talvitiestä. Lounas-koillinen -suuntainen, kooltaan 8,6 m x 7,5 m. Seinissä on yhdestä kolmeen hirsikertaa jäljellä,			

lounaisseinä on aluskasvillisuuden peittämä. Luoteisseinällä on oviaukko ja kevytrakenteinen lisäosa, joka on noin 2,4 m syvä. Lisäosan seinät on tuettu nurkkahirsien ja päädyissä olevien pystypuiden väliin. Sisäseiniä ei ole veistetty tasaisiksi. Sisällä kasvaa heinää ja muutamia männyn taimia. Kämpän itäpuolella 4 m päässä on kuoppa, se on muodoltaan nelikulmainen, kooltaan 1,6 m x 1,4 m ja 50 cm syvä, reunat ovat jyrkät.

Kämppä 3

Sijaitsee noin 30 m etelään kämpästä 1, talvitien eteläpuolella, hieman ylempänä rinteessä. Se on osin hyvin säilynyt, seinissä on viidestä seitsemään hirsikertaa jäljellä. Koillisseinällä on oviaukko jonka vierestä seinä on kaatunut, lisäksi seinän päälle on kaatunut koivu sekä kelomänty. Oviaukko on noin metrin levyinen. Luoteisseinällä on ikkuna, kooltaan 100 cm x 40 cm. Se on lähes maan tasalla. Rakennelma on kooltaan 7,5 m x 6,5 m. Sisällä kasvaa lähinnä sammalia.

Rakennelma 4, sauna

Sijaitsee rannan suuntaisesti noin 10 m rannasta ja 25 m pohjoiseen kämpästä 1, kooltaan 6,8 m x 6,5 m. Sen itänurkassa on suuri liesikiveys, joka on 2,3 m pitkä ja 1,8 m leveä. Kiviä on myös seinän ulkopuolella, todennäköisesti piipun jäänteitä. Seinissä on yhdestä neljään hirsikertaa jäljellä, rannan puoli on huonommin säilynyt. Hirret ovat osin aluskasvillisuuden peitossa ja hajoamassa. Oviaukko on ollut koillisseinällä. Sisällä kasvaa muutamia koivuja.

Kohteen rajaus

Kohde rajautuu havaittujen rakennelmien perusteella.

Tulkinta

1920-luvun Atif-metsäyhtiön savottakämppäalue.

Lisätietoja

Toimenpiteet

Tarkastukset

Tila: 3 Toteutettu Laji: 6 Suojeluarvojen tarkastus Tarkastusvuosi: 2011
Tarkastuspvm: 3.8.2011 Tarkastaja: J.-P. Joonas
Kuvaus: KMO-kulttuuriperintöinventointi, Ivalon koillispuolinen metsätalousalue

Viranomais- rekisterinro:

Kunto: 2 Keskinertainen

Olotila: 2 Ei käytössä

Arvotus: 8 Muu suojeluarvo

**Kohteen
suojelu:** 9 Muu suojeluarvo

Selitys:

Selitys:

Ympäristön suojelu:

0 Ei määritelty

Selitys:	
-----------------	--



Pääkämpä kuvattuna pohjoiseen.



Pääkämpän väliseinän ikkuna on tuettu puutapein kiinnitetyillä puilla.



Yleiskuva tallista, kuvattu koilliseen.



Kämpppä 3 kuvattuna lounaaseen.

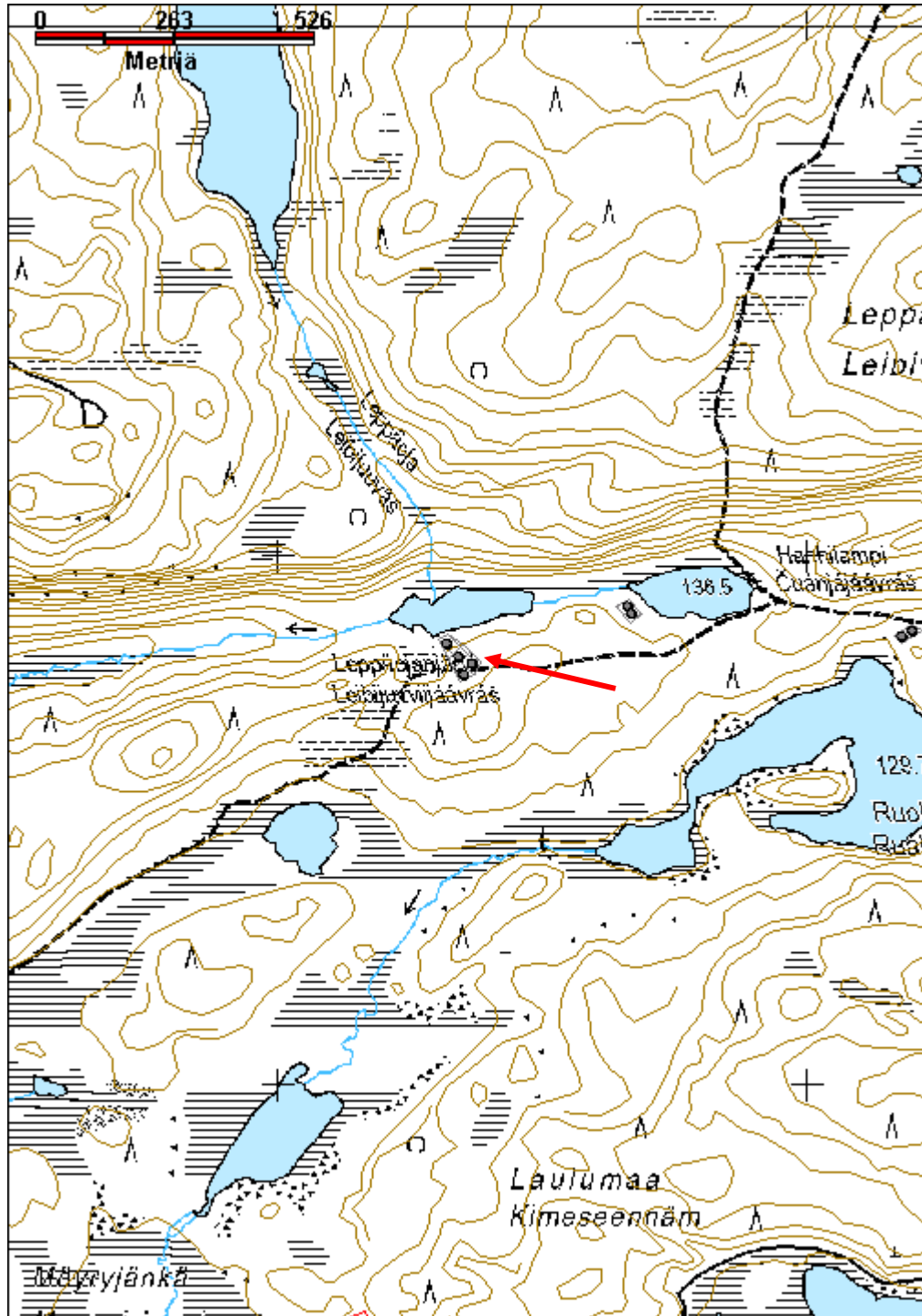


Kämpän 3 sisäseinät on veistetty tasaisiksi, kuvattu länteen.



Sauna on järven rannalla, kuvattu luoteeseen.

Kohdetyyppi:	9 Valmistuspaikat/työpaikat	Copyright:	© <i>Metsähallitus</i> 2008 © <i>Maanmittauslaitos 1/MML/08</i>
Koordinaatit:	X 7653805, Y 3551341, Z 141	Mittakaava:	1:10000



Liisankoski 3 tammi jäännös

MH-tunnus: 139872

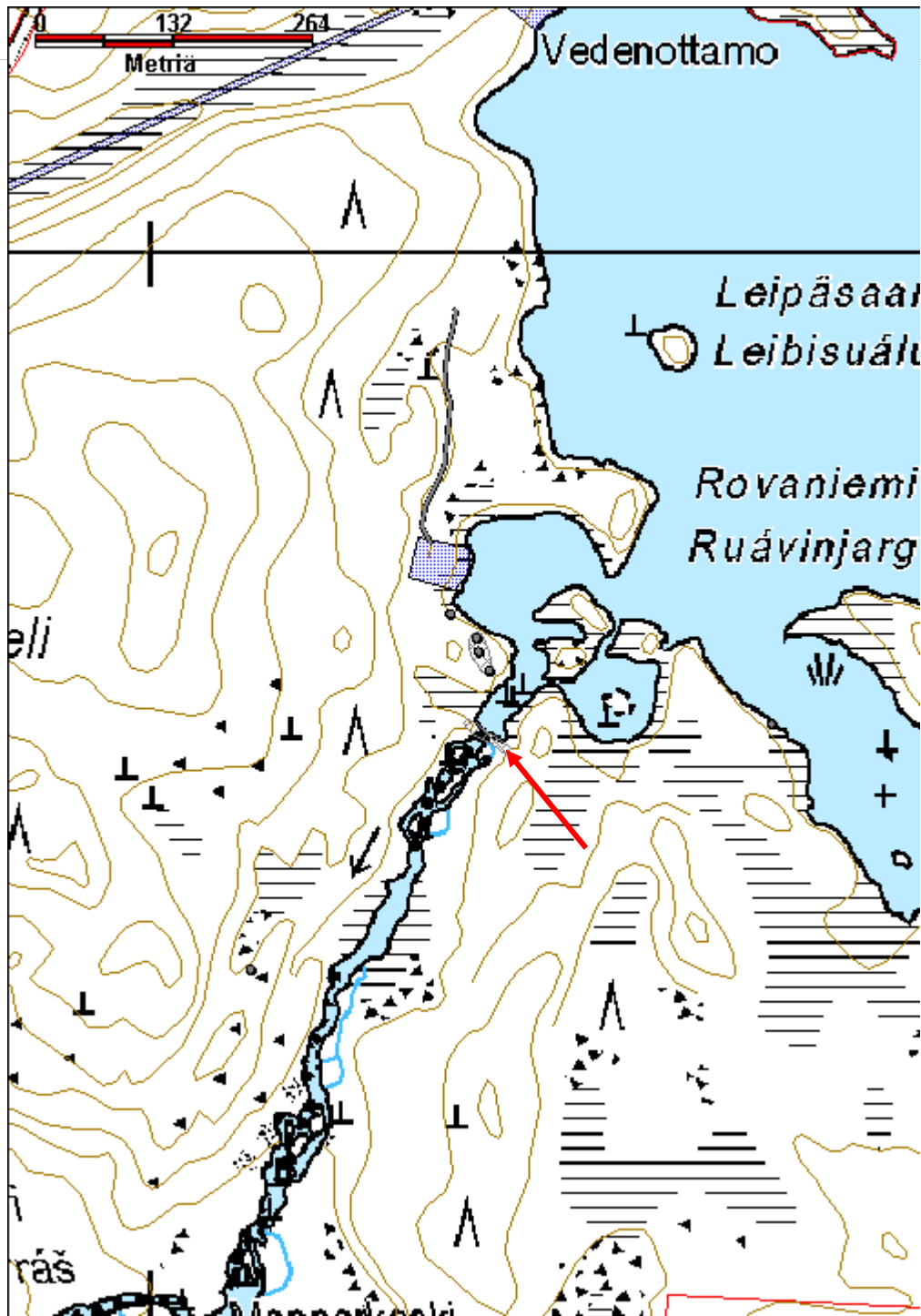
Kohdetyyppi:	9 Valmistuspaikat/työpaikat	Haltija:	198 Metsätalous Ylä-Lappi
Ajoitus:	7116 Uusi aika	Ylläpitäjä:	198 Metsätalous Ylä-Lappi
Rakentamisvuosi:		Kunta:	148 Inari
Lukumäärä:	1		
Koordinaattiselitys:		Geometria tuotettu:	4 Gps-mittaus, korjaamaton
Koordinaatit:	X 7634540, Y 3547321, Z 139	Löydöt:	
<i>Taustatiedot</i>			
Kohde havaittiin vuoden 2011 inventoinnissa.			
<i>Ympäristön kuvaus</i>			
Tammi sijaitsee Sarmijärven laskujoen alkupäässä, Liisankosken yläpuolella. Padon päällä kulkee polku ja siinä kasvaa heinää, reunoilla koivuja ja pajuja. Kasvillisuus on runsaampi kaakkoisrannalla.			
<i>Kohteen kuvaus</i>			
Tammi muodostuu noin 3-4 metriä leveästä kivistä ja maasta tehdystä matalasta vallista. Alavirran puolella on näkyvissä padon tukipuita, mutta ne ovat pääosin hajonneita. Padossa on kaksi kapeaa, noin 8 m, leveää aukkoa.			
Tammen luoteispäässä on 70-luvulla rakennettu pieni mökki.			
<i>Kohteen rajaus</i>			
kohde rajautuu näkyvien rakenteiden perusteella.			
<i>Tulkinta</i>			
Savotta-aikainen pato.			
<i>Lisätietoja</i>			
<i>Toimenpiteet</i>			
<i>Tarkastukset</i>			
Tila: 3 Toteutettu		Laji: 6 Suojeluarvojen tarkastus	
Tarkastusvuosi: 2011		Tarkastuspvm: 15.6.2011	
Tarkastaja: J.-P. Joonas		Kuvaus: KMO-kulttuuriperintöinventointi, Ivalon koillispuolinen metsätalousalue	
Viranomaisrekisterinro:		Kunto:	2 Keskinertainen

Arvotus:	8 Muu suojeluarvo	Olotila:	2 Ei käytössä
Selitys:		Kohteen suojelu:	9 Muu suojeluarvo
Selitys:		Selitys:	
Ympäristön suojelu:	0 Ei määritelty		
Selitys:			



Tammen maa- ja kivivalli kuvattuna itään.

Kohdetyyppi:	9 Valmistuspaikat/työpaikat	Copyright:	© <i>Metsähallitus</i> 2008 © <i>Maanmittauslaitos 1/MML/08</i>
Koordinaatit:	X 7634540, Y 3547321, Z 139	Mittakaava:	1:5000



Majavajärvi savottakämppä ja talli jäännös

MH-tunnus: 141462

Kohdetyyppi:	9 Valmistuspaikat/työpaikat	Haltija:	198 Metsätalous Ylä-Lappi
Ajoitus:	7116 Uusi aika	Ylläpitäjä:	198 Metsätalous Ylä-Lappi
Rakentamisvuosi:		Kunta:	148 Inari
Lukumäärä:	2		
Koordinaattiselitys:		Geometria tuotettu:	4 Gps-mittaus, korjaamaton
Koordinaatit:	X 7657912, Y 3557940, Z 148	Löydöt:	
Taustatiedot			
SutiGis-havainto, Reino Lahdenmäki kertoi Majavajärven päässä olevan alueen pääpirtin.			
Ympäristön kuvaus			
Kohde sijaitsee Majavajärven pohjoispäässä olevan suoalueen reunassa. Järven poikki kulkee kelkkareitti joka kääntyy luoteeseen ja kulkee kämppien lounaispuolelta. Kämppien sisällä kasvaa runsaasti koivuja, hirsien päällä kasvaa sammalia ja jäkäliä. Maaperä on kivinen, ympäristössä kasvaa tiheähkösti mäntyä ja koivua. Aluskasvillisuus on sammalia, hillaa, puolukkaa, heinää ja suopursua.			
Kohteen kuvaus			
<p>Kämppä 1 Valmistettu suurista kuorimattomista ja varaamattomista pyöröhirsistä, joiden välissä on sammalta tilkkeenä. Koko 8,4 m x 8,5 m. Seinissä on yhdestä kolmeen hirsikertaa jäljellä, nurkissa hieman enemmän. Kaksipuoliset sahalla tehdyt koirankaulasalvokset. Sisäseinät on veistetty tasaisiksi, samoin salvosten kohdat ulkopuolelta suurimmista hirsistä. Katon rakenteita on säilynyt, osin pystyssä seiiniä vasten. Pohjoisseinässä on sisäpuolella matala loveus, mahdollisesti tukipuun paikka. Seinässä ulkopuolella kasvaa sammalkerros koko korkeudelta.</p> <p>Kämppä 2 Sijaitsee 13 m kaakkoon edellisestä, aivan suoalueen reunassa. Suunnilleen itä-länsi -suuntainen, kooltaan 8,5 m x 7,6 m. Samanlainen rakenne kuin ykkösessä, mutta seiiniä ei ole tasoitettu sisäpuolelta, eivätkä salvokset ole kuin hirsien yläpuolella. Yhdestä kolmeen hirsikertaa jäljellä, hieman huonommin säilynyt kuin rakennelma 1. Kattorakenteita on säilynyt sisällä. Oviaukko on länsiseinällä ja pieni valoaukko itäseinällä. Hirsien päihin oviaukon vieressä on karapuiden kolon lisäksi veistetty kolot ulkopuolelle, mahdollisesti tukipuuta varten. Oviaukon ulkopuolella on suuri litteä kivi. Itäseinän kaakkoiskulmassa on seinän läpi tuleva halkaisijaltaan noin 10 cm oleva pyöröhirsi.</p>			
Kohteen rajaus			
Kohde rajautuu havaittujen rakenteiden perusteella.			
Tulkinta			
1920/30-luvun Atif-metsäyhtiön savottakämppiä. Kämppä 1 on asuinrakennus ja 2 on talli.			
Lisätietoja			

Toimenpiteet**Tarkastukset**

Tila: 3 Toteutettu Laji: 6 Suojeluarvojen tarkastus Tarkastusvuosi: 2011
 Tarkastuspvm: 3.8.2011 Tarkastaja: J.-P. Joonas
 Kuvaus: KMO-kulttuuriperintöinventointi, Ivalon koillispuolinen metsätalousalue

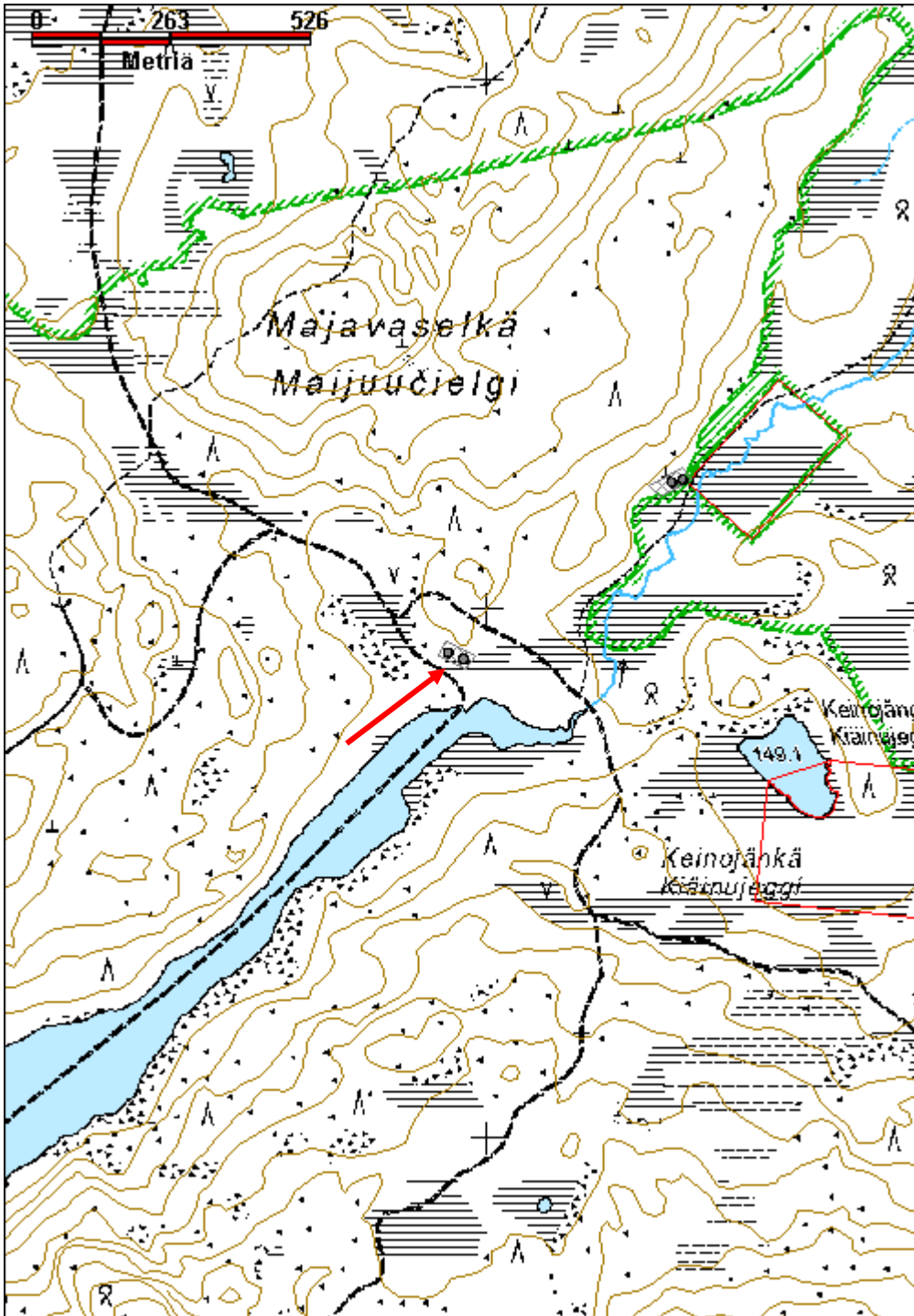
**Viranomais-
rekisterinro:****Kunto:** 3 Huono**Olotila:** 2 Ei käytössä**Arvotus:** 8 Muu suojeluarvo**Kohteen
suojelu:** 9 Muu suojeluarvo**Selitys:****Selitys:****Ympäristön
suojelu:**

0 Ei määritelty

Selitys:

Yleiskuva kämpästä, kuvaussuunta pohjoiseen.

Kohdetyyppi:	9 Valmistuspaikat/työpaikat	Copyright:	© <i>Metsähallitus</i> 2008 © <i>Maanmittauslaitos 1/MML/08</i>
Koordinaatit:	X 7657912, Y 3557940, Z 148	Mittakaava:	1:10000



Majavaselkä savottakämppä ja talli jäännös

MH-tunnus: 141476

Kohdetyyppi:	9 Valmistuspaikat/työpaikat	Haltija:	800 Lapin luontopalvelut
Ajoitus:	7116 Uusi aika	Ylläpitäjä:	800 Lapin luontopalvelut
Rakentamisvuosi:		Kunta:	148 Inari
Lukumäärä:	2		

Koordinaattiselitys:		Geometria tuotettu:	4 Gps-mittaus, korjaamaton
Koordinaatit:	X 7658240, Y 3558344, Z 144	Löydöt:	

Taustatiedot

SutiGis-havainto.

Ympäristön kuvaus

Kohde sijaitsee Majavajärven koillispuolella noin 500 m järven rannasta, Majavajoen rannan läheisyydessä. Maasto viettää loivasti jokea kohti. Ympäristössä kasvaa tiheähkösti mäntymetsää, joen puolella koivuja. Aluskasvillisuus on sammalia, puolukkaa, variksenmarjaa suopursua ja heinää.

Kohteen kuvaus**Kämppä 1**

Hyväkuntoinen, seinät näyttävät olevan lähes kokonaan pystyssä, yhdeksän hirsikertaa jäljellä. Valmistettu suurista kuorimattomista ja varaamattomista pyöröhirsistä. Hirsien välit ovat useita senttejä leveät, ne on tilkitty sammalella. Sisäseinät on veistetty tasaisiksi. Oviaukko on kaakkoisseinällä, se on 1,5 m korkea ja 80 cm leveä. Kamanapuut ovat säilyneet, lisäksi oven vieressä on sisäpuolella suurilla nauloilla kiinnitetyt haljaspuolikkaat tukemassa aukkoa. Oven yläpuolella on valoaukko, joka on yhden hirsikerran korkuinen, mutta sitä on veistetty myös hieman oven ylittävään hirteen ja aukon yläpuoliseen hirteen, joka on tipahtanut paikaltaan ja nojaa seinää vasten. Oven ylittävässä hirressä on myös pystysuuntainen kolo puiselle saranatapille ja siihen naulattu vastinpuu. Lounaisseinällä on ikkuna-aukko, se on kooltaan 100 cm x 65 cm. Sen reunoissa on karapuut, mutta kamanapuita ei ole säilynyt. Ikkunan alla on hylly, se on valmistettu kahdesta noin 20 cm leveästä laudasta, jotka ovat hirsien väliin kiinnitettyjen pyöröpuiden päällä. Hylly on lähes ikkunan levyinen. Ikkunan ympärillä sisäseinässä on pienillä nauloilla kiinnitettyjä taivuteltuja paperilappuja. Mahdollisesti niillä on kiinnitetty verhokangas ikkunan eteen. Ikkunan vieressä seinässä on kyljestään avattu säilykepurkki pienenä hyllynä. Luoteisseinällä on ollut kaksikerroksiset laverit. Lähellä lattiaa on seinähirsien väliin upotettu poikittainen hirsi, ja seinän vieressä toinen. Niiden päällä on veistetyt pystypuut ja niihin tukeutuva 1,9 m pitkä vaakapuu. Ne kaikki on kiinnitetty seinään suurilla nauloilla. Lisäksi puolivälissä seinää on rakennetta tukeva pystypuu. Myös koillisseinällä oven molemmin puolin näyttää olleen lyhyemmät makuulaverit, koska kaakkois- ja koillisseinillä seinän läpi menevät hirret. Luoteisseinällä on kaksi laudasta tehtyä hyllyä, jotka on naulattu seinään kapeiksi veistetyissä päistä. Luoteisseinällä, laverin vieressä, seinähirteen on veistetty pieni kolo hyllyksi. Lisäksi seinissä on paikoin nauvoja rivissä sekä muutamia puutappeja, joita on ilmeisesti käytetty ripustukseen. Jonkin verran kattorakenteita on säilynyt sisällä.

Rakennelman ympäristössä on useita kuoppia, kaksi koillispuolella ja kaksi lounaispuolella. Ne ovat kooltaan 1-1,5 m sivultaan ja noin puoli metriä syviä, niissä on jyrkät reunat.

Kämppä 2
Sijaitsee 15 m itäkoilliseen edellisestä, noin 30 m joesta. Huonommin säilynyt, maksimissaan kuusi hirsikertaa säilynyt. Rakennettu samalla tyyllillä, mutta sisäseiniä ei ole tasoitettu. Hirsien välit ovat suurimmillaan 10 cm, niissä on sammalta tilkkeenä. Rakennelman koko on 8,5 m x 7,5 m. Kirveellä veistetyt nurkkasalvokset ovat hirsien alapinnalla. Oviaukko on kaakkoisseinällä, se on 1,1 m leveä ja noin 1 m korkea. Vastakkaisella seinällä on pieni valoaukko, joka on vain yhden hirren korkuinen. Sen koko on 50 cm x 35 cm. Kummassakin aukossa on karapuut, mutta ei muita rakenteita. Kolmen suuren katon tukihirren katkelmia on säilynyt.

Kohteen rajaus

Kohde rajautuu havaittujen rakenteiden perusteella.

Tulkinta

1920/30-luvun Atif-metsäyhtiön savottakämppiä, asuinrakennus ja talli.

Lisätietoja

Osin luontopalveluiden alueella.

Toimenpiteet

Tarkastukset

Tila: 3 Toteutettu Laji: 6 Suojeluarvojen tarkastus Tarkastusvuosi: 2011
Tarkastuspvm: 3.8.2011 Tarkastaja: J.-P. Joonas
Kuvas: KMO-kulttuuriperintöinventointi, Ivalon koillispuolinen metsätalousalue

Viranomais- rekisterinro:

Kunto: 2 Keskinertainen

Arvotus: 8 Muu suojeluarvo

Olotila: 2 Ei käytössä

**Kohteen
suojelu:** 9 Muu suojeluarvo

Selitys:

Selitys:

Ympäristön suojelu:

0 Ei määritelty

Selitys:

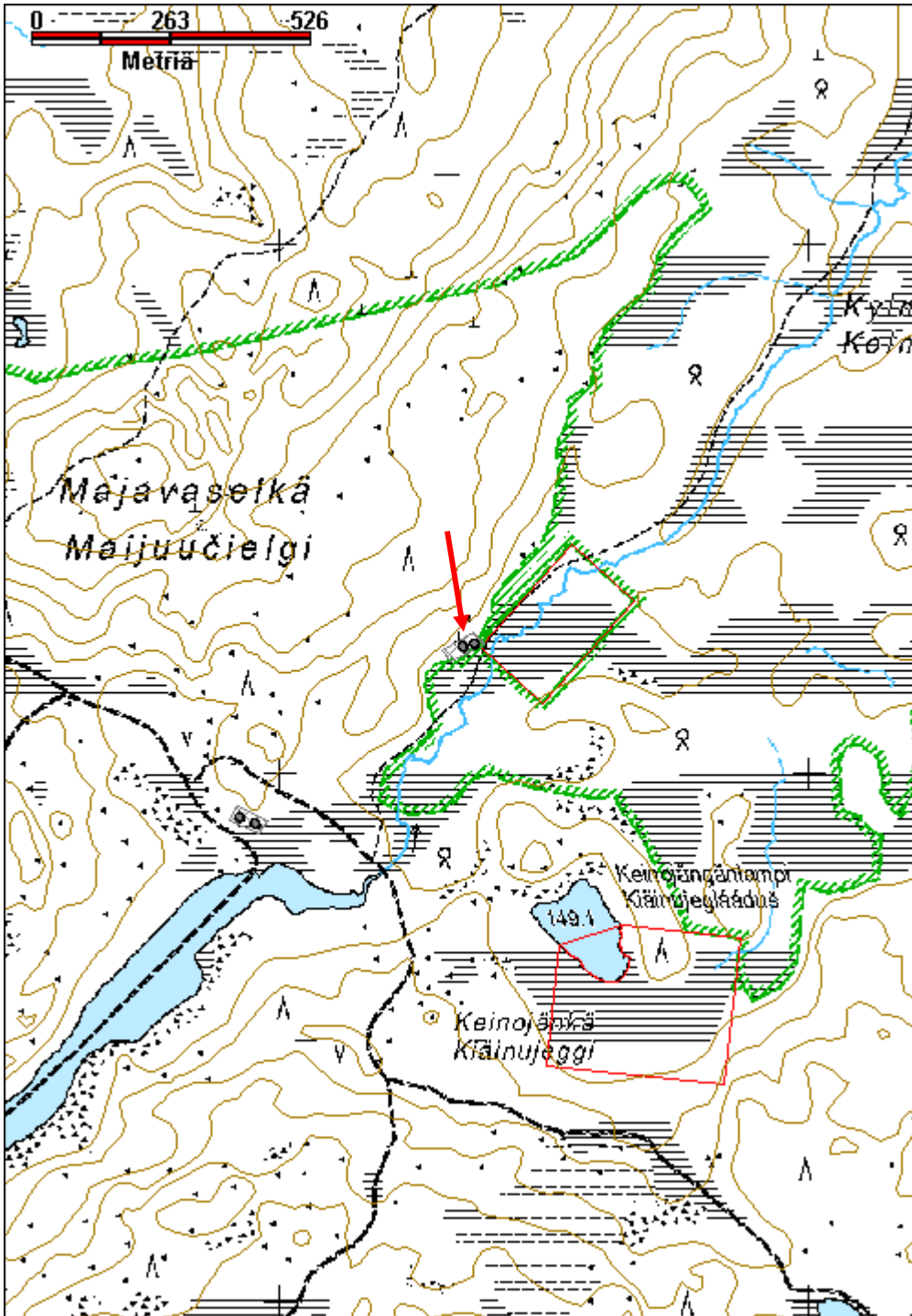


Hyvin säilynyt savottakämpä kuvattuna pohjoiseen.



Kämpän seinässä on nukkumalaverin tukipuita, edessä muutamia kattopuita.

Kohdetyyppi:	9 Valmistuspaikat/työpaikat	Copyright:	© <i>Metsähallitus</i> 2008 © <i>Maanmittauslaitos 1/MML/08</i>
Koordinaatit:	X 7658240, Y 3558344, Z 144	Mittakaava:	1:10000



Mukkajärvi lounas kämppääalue jäännös

MH-tunnus: 141333

Kohdetyyppi:	9 Valmistuspaikat/työpaikat	Haltija:	800 Lapin luontopalvelut
Ajoitus:	7116 Uusi aika	Ylläpitäjä:	800 Lapin luontopalvelut
Rakentamisvuosi:		Kunta:	148 Inari
Lukumäärä:	3		
Koordinaattiselitys:		Geometria tuotettu:	4 Gps-mittaus, korjaamaton
Koordinaatit:	X 7635202, Y 3510661, Z 158	Löydöt:	

Taustatiedot

SutiGis-havainto.

Ympäristön kuvaus

Kohde sijaitsee Mukkajärven länsiosassa olevan niemen tyvessä. Alue on matalaa mäntykangasta. Maaperä on hiekkaa, jossa on kuitenkin paikoin kiviä. Alueella kasvaa vaihtelevan kokoista mäntyä ja muutamia koivuja. Aluskasvillisuus on sammalia, jäkäliä, puolukkaa ja suopursua.

Kohteen kuvaus

Paikalla on kaksi puretun hirsirakennelman, ja yksi lautarakennelman jäännöstä.

Rakennelma 1

Puretun rakennelman jäänteet sijaitsevat niemen itärannalla. Paikalla on hyvin varsin säilynyt liesikiveys, jonka ympärillä on puretun rakennuksen seinähirsiiä kasoina. Liesi on kylmämuurattu luonnonkivistä. Se on kooltaan 1,7 m x 1,6 m ja 0,9 m korkea, hieman ylöspäin kapeneva. Alaosa on tehty litteistä kivistä, yläosassa on pienempiä, pyöreämpiä kiviä. Pohjoissivulla maan rajassa on pesä, jonka yläreuna on tuettu 8-kulmaisella rautatangolla. Eteläreunaa on ilmeisesti osin purettu, koska kivien päällä ei ole yhtä selvää jäkäläkerrosta kuin muualla. Keskellä on pieni kolo, jota ympäröivät kivet ovat palaneita ja osin murentuneita. Rakennelman eteläpuolella on U-muotoon aseteltu nuotiokiveys, jossa on osin kaksi tai kolme kerrosta litteitä kiviä. Mahdollisesti kivet on purettu liedestä. Nuotiopaikan ympärillä on laudanpätkiä ja muita puun kappaleita sekä metalliromua ja metallilla vahvistetun puurakennelman kappaleita. Liesikiveyksen ympärillä neljällä puolella on seinähirsiiä kasoissa. Hirret ovat suuria, halkaisijat 20-40 cm. Osassa on koirankaulasalvokset, sahalla tehdyt suorakulmaiset kolot. Salvoksien päät on veistetty suorasisuisiksi. Itäreunan hirret ovat noin 6,7 m pitkiä. Eteläpuolella on kaksi hirsikasaa, yhdessä hirressä on kolo ovi- tai ikkuna-aukkoa varten.

Rakennelma 2

Sijaitsee noin 40 m lounaaseen edellisestä, niemen länsirannalla. Myös se koostuu mahdollisesta rakennelman paikasta jonka ympärillä on hirsikasojia. Rakennelman kohdalla on kolme kuoppaa. Rakennelman mahdollisesta kivijalasta on jäänteitä "koilliseen" molemmissa päissä, luoteispäässä ja myös "lounaiseen" keskikohdalla, mutta oletettujen nurkkien kohdalla valjeja ei ole. Kivirakennelmat on huolellisesti kasattu erikokoisista kivistä, niiden sijaintien perusteella mahdollisen rakennelman koko olisi ollut ehkä 12 m x 8,5 m. Etelänurkassa oleva suuri kuoppa on kooltaan 3,3 m x 3,5 m, muodoltaan pyöreähkö ja vähintään 1,3 m syvä. Sen reunat ovat jyrkät ja sen päällä on kolme suurta hirttä.

Länsireunassa oleva kuoppa on muodoltaan suorakulmainen, kooltaan 4 m x 1,5 ja noin 70 cm syvä. Sen keskellä on puujäänteitä. Myös pohjoisnurkassa oleva kuoppa on suorakulmainen, kooltaan noin 2,6 m x 1,6 m ja 60 cm syvä. Seinähirsiiä on kasoissa neljällä puolella, niissä on salvoksia, tapin reikiä ja aukon kohtia. Pisimmät hirret ovat 9,3 m pitkiä.

Rakennelman lounaispuolella on pyöreähkö, epämääräisen muotoinen kuoppa, jonka pohjalla on kiviä. Se on kooltaan 2 x 3 m ja noin 80 cm syvä.

Rakennelma 3

Sijaitsee noin 40 m lounaaseen rakennelmasta 2. Kyseessä on todennäköisesti käymälä. Paikalla on pitkulainen kuoppa ja kevytrakenteisen rakennelman jäänteitä, hirsiiä ja lautoja. Kuoppa on noin 3,4 m pitkä, metrin levyinen ja noin 50 cm syvä. Rakennelman koko on mahdollisesti ollut noin 3,4 m x 3,9 m.

Kohteen rajaus

Kohde rajautuu havaittujen rakenteiden perusteella.

Tulkinta

Savottakämpäalue.

Lisätietoja

Toimenpiteet

Tarkastukset

Tila: 3 Toteutettu Laji: 6 Suojeluarvojen tarkastus Tarkastusvuosi: 2011
Tarkastuspvm: 28.7.2011 Tarkastaja: J.-P. Jona
Kuvaus: KMO-kulttuuriperintöinventointi, Ivalon koillispuolinen metsätalousalue

Viranomais- rekisterinro:

Kunto: 3 Huono

Arvotus: 8 Muu suojeluarvo

Olotila: 2 Ei käytössä

**Kohteen
suojaus:** 9 Muu suojeluarvo

Selitys:

Selitys:

Ympäristön suojaus:

0 Ei määritelty

Selitys:



Puretun rakennelman 1 hirsä ja liesi.

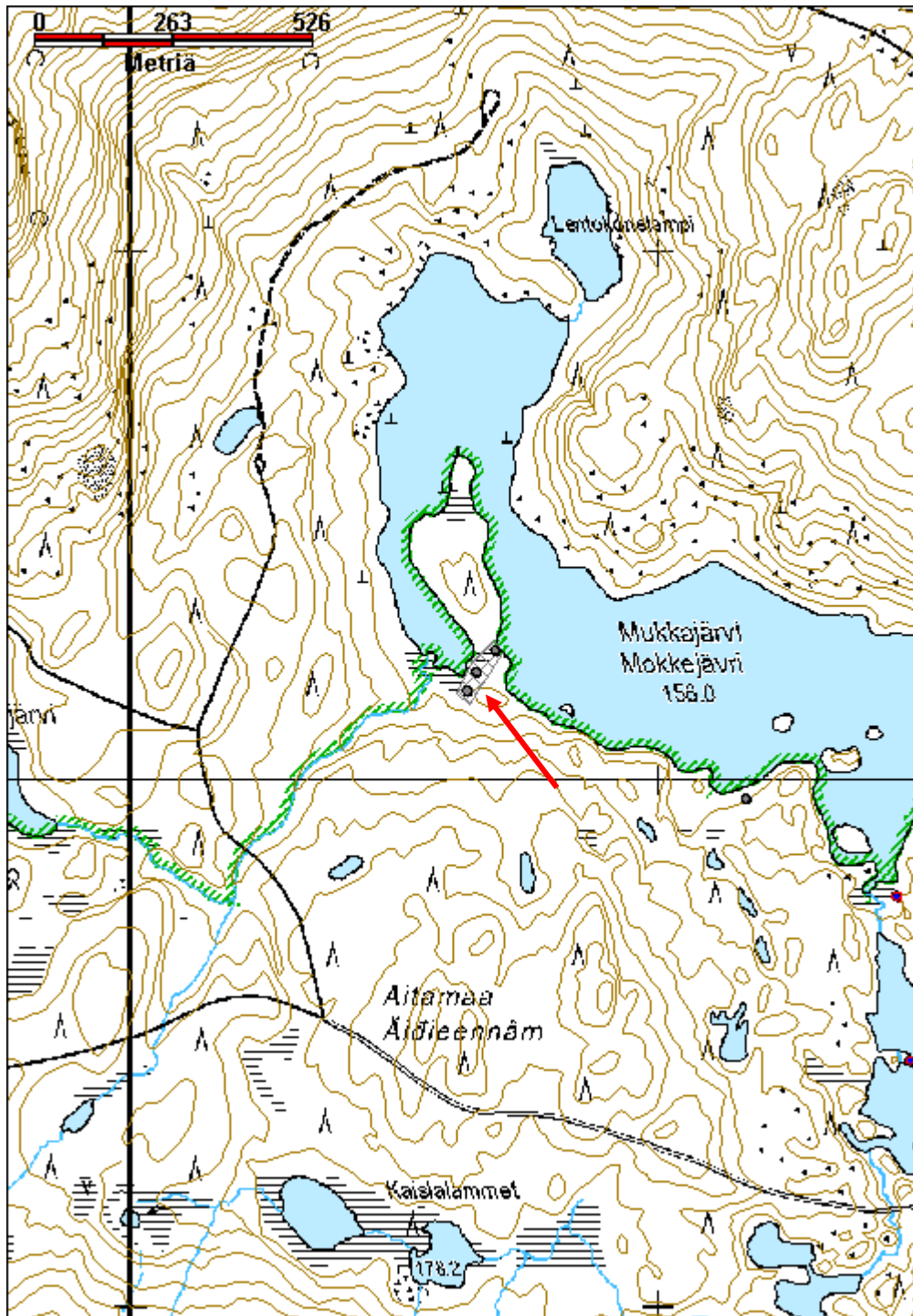


Rakennelman 2 kivijalkaa.



Rakennelman 3 jäännös.

Kohdetyyppi:	9 Valmistuspaikat/työpaikat	Copyright:	© <i>Metsähallitus</i> 2008 © <i>Maanmittauslaitos 1/MML/08</i>
Koordinaatit:	X 7635202, Y 3510661, Z 158	Mittakaava:	1:10000



Mustikkavaara Kämppälammet 1 savottakämppäalue jäännös

MH-tunnus: 142004

Kohdetyyppi:	9 Valmistuspaikat/työpaikat	Haltija:	198 Metsätalous Ylä-Lappi
Ajoitus:	7116 Uusi aika	Ylläpitäjä:	198 Metsätalous Ylä-Lappi
Rakentamisvuosi:		Kunta:	148 Inari
Lukumäärä:	3		

Koordinaattiselitys:		Geometria tuotettu:	4 Gps-mittaus, korjaamaton
Koordinaatit:	X 7648654, Y 3556621, Z 140	Löydöt:	

Taustatiedot

Poroisäntä Petri Hänninen kertoi kohteesta.

Ympäristön kuvaus

Kämppälammet, eli kolme pientä lampea, sijaitsevat Mustikkavaaran eteläpuolella, Kessin tien itäpuolella, rajavyöhykkeellä. Kämppät ovat koillisimman lammen koillispuolella, muutaman metrin rannasta. Lammet olivat tarkastuksen aikaan laajemmat kuin karttaan on merkitty, kaksi pienintä lampea muodostivat yhtenäisen vesialueen. Rannat ovat soiset, niillä kasvaa pieniä mäntyjä ja koivuja, ylempänä myös vanhoja mäntyjä. Aluskasvillisuus on sammalia, jäkäliä, juolukkaa, puolukkaa, suopursua ja heinää. Kämppien itäpuolelta kulkee polku, joka on merkitty karttaan.

Kohteen kuvaus

Kohteessa on kolme rakennelman jäännöstä.

Kämppä 1

Valmistettu suurista varaamattomista pyöröhirsistä, joiden sisäseinät on kuitenkin veistetty tasaisiksi. Seinissä on kuusi hirsikertaa jäljellä, nurkissa on sahalla tehtyt yläpuoliset koirankaulasalvokset. Rakennelma on luode-kaakko -suuntainen, kooltaan 7,6 m x 7,5 m. Oviaukko on rannan puolella, karmilaudat ovat jäljellä, mutta eivät enää paikallaan. Aukko on noin metrin levyinen. Myös luoteis- ja kaakkosisseinillä on aukot, jotka ovat ikkunoiksi varsin suuret ja korkeat. Luoteisseinällä 90 cm leveä ja ainakin neljässä hirsikerrassa, kaakkosisseinällä 1,3 m leveä ja kolmessa hirsikerrassa, joten mahdollisesti kyseessä on ovet. Rannan puolella on ollut halkaistuista puista tehty kevyempi rakenne. Sen seinät on tuettu hirsien päiden ja pienten pystypuiden väliin. Sen syvyys on ollut pari metriä. Kaakkosisseinällä ja mahdollisesti luoteisseinällä on laveritasojen jäänteitä. Seinillä roikkuu ainakin neljä kappaletta kyljestä avatuista säilykepurkeista tehtyä hyllyä. Sisällä on runsaasti kattohirsien ja -puiden jäänteitä. Sisällä kasvaa useita koivuja.

Koillispuolella on kuoppa, muodoltaan suorakulmainen, 1,8 m x 1,5 m ja noin 55 cm syvä. Kuopan pohjalla on kiviä ja reunassa on suuri kivi.

Kämppä 2

Sijaitsee noin 14 m kaakkoon edellisestä. Valmistettu samalla tavalla, mutta sisäseinät on jätetty pyöreiksi. Kolmesta viiteen hirsikertaa jäljellä. Kooltaan 6,5 m x 6,9 m. Oviaukko on lammen puolella, kaakkosisseinällä on yhteen hirteen veistetty valoaukko, kooltaan 45 cm x 15 cm. Lounais- ja koillisseinillä on reiät noin 50 cm NW ja SE seinistä, niiden suuntaisille hirsille. Sisällä on runsaasti kattohirsien ja -

puiden jäänteitä, osin seinää vasten nojallaan, ja siellä kasvaa useita koivuja.

Rakennelma 3, sauna

Sijaitsee edellisten välissä, hieman kauempana rannasta. Tehty pienemmistä, kuorimattomista hirsistä. Itä-länsi -suuntainen, kooltaan 3,8 m x 3,8 m, seinissä on kuudesta kahdeksaan hirsikertaa jäljellä. Rakennuksessa on ollut hirsistä tehty tasakatto, joka on romahtanut sisälle, osa hirsistä on vielä seinää vasten nojallaan. Hirsien päällä on ollut turvetta ja niiden päällä kasvaa runsaasti jäkäliä ja sammalia. Oviaukko on länsiseinällä, sen reunoissa ei ole karapuita ja viereiset seinät ovatkin sortuneet. Ovi on nojallaan seinää vasten aukon vieressä. Viidestä pystylaudasta tehty ovi on 140 cm korkea ja 80 cm leveä. Pohjois- ja itäseinillä on pienet, kahteen hirteen veistetyt valoaukot, kooltaan noin 45 cm x 20 cm, hirsien päät on viistetty sisäpuolella. Lattialautoja on vielä jäljellä seinän vieressä. Sisällä on teräsvanteinen tynnyri, johon on tehty reikä kylkeen, ja jota on käytetty kiukaana. Myös rautaisen hormiputken pätkiä on jäljellä.

Kohteen rajaus

Kohde rajautuu havaittujen rakenteiden perusteella.

Tulkinta

1920/30-luvun Atif-metsäyhtiön savottakämppä, talli ja sauna.

Lisätietoja

Toimenpiteet

Tarkastukset

Tila: 3 Toteutettu Laji: 6 Suojeluarvojen tarkastus Tarkastusvuosi: 2011
Tarkastuspvm: 5.9.2011 Tarkastaja: J.-P. Joonas
Kuvaus: KMO-kulttuuriperintöinventointi, Ivalon koillispuolinen metsätalousalue

Viranomais- rekisterinro:		Kunto:	2 Keskinäinen
Arvotus:	8 Muu suojeluarvo	Olotila:	2 Ei käytössä
Selitys:		Kohteen suojelu:	9 Muu suojeluarvo
		Selitys:	

Ympäristön suojelu:	0 Ei määritelty
--------------------------------------	-----------------

Selitys:	
-----------------	--

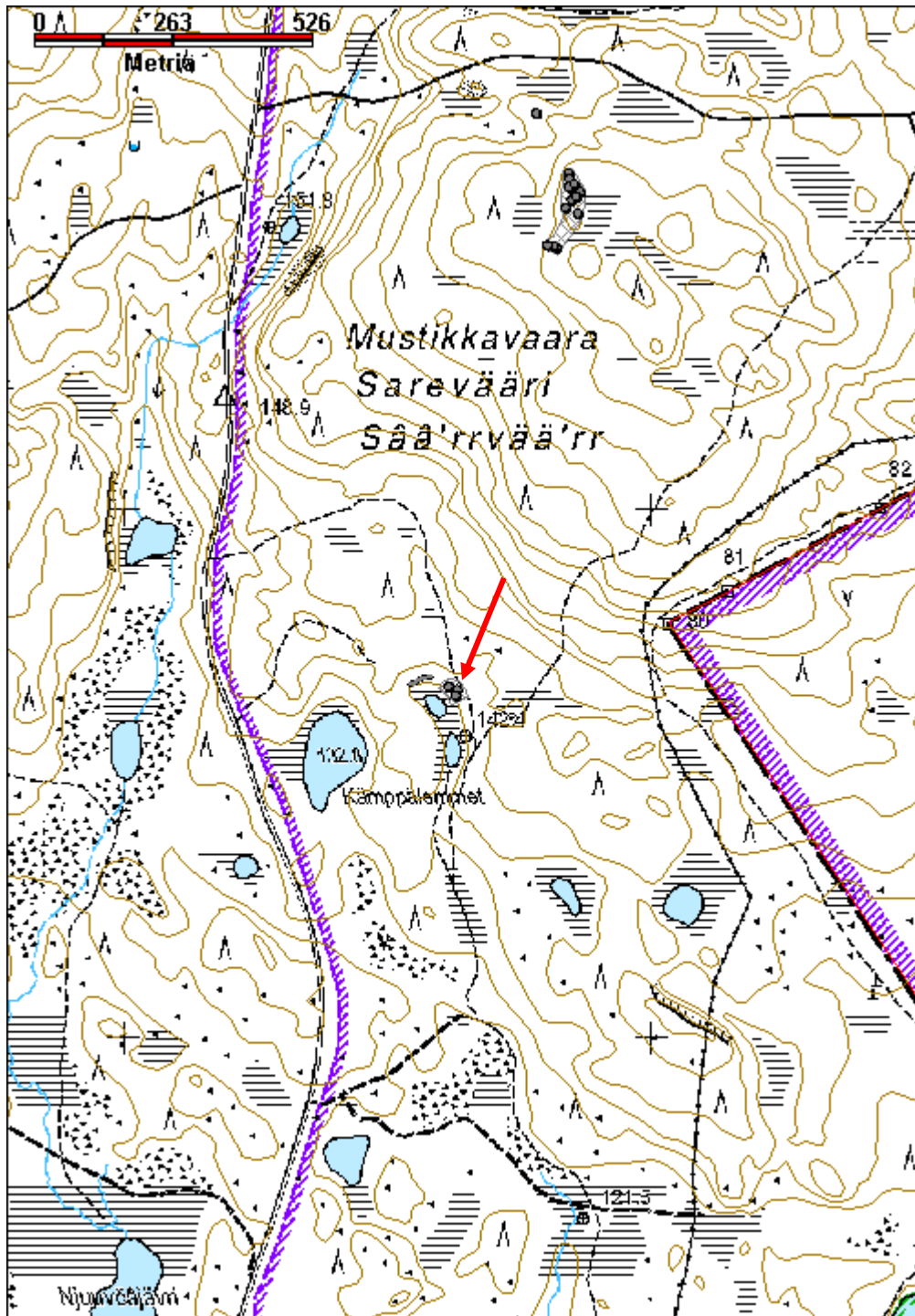


Savottakämpä ja talli lammen rannalla, kuvattu koilliseen.



Sauna on varsin hyvin säilynyt, kuvattu koilliseen.

Kohdetyyppi:	9 Valmistuspaikat/työpaikat	Copyright:	© <i>Metsähallitus</i> 2008 © <i>Maanmittauslaitos</i> 1/MML/08
Koordinaatit:	X 7648654, Y 3556621, Z 140	Mittakaava:	1:10000



Niemijärvi savottakämppä ja talli jäännös

MH-tunnus: 142877

Kohdetyyppi:	9 Valmistuspaikat/työpaikat	Haltija:	198 Metsätalous Ylä-Lappi
Ajoitus:	7116 Uusi aika	Ylläpitäjä:	198 Metsätalous Ylä-Lappi
Rakentamisvuosi:		Kunta:	758 SODANKYLÄ
Lukumäärä:	2		

Koordinaattiselitys:		Geometria tuotettu:	4 Gps-mittaus, korjaamaton
Koordinaatit:	X 7595719, Y 3551127, Z 159	Löydöt:	

Taustatiedot

Kohteesta kertoi ?. Kohteesta on kerrottu myös teoksessa: Tukkeja tunturin takaa, Luton peruuntunut autosavotta vuonna 1939 ja muita hankkeita.

Ympäristön kuvaus

Niemijärvi sijaitsee lähellä Sodankylän ja Inarin kunnan rajaa, Suomuniemenvaarojen luoteispuolella, Lutosta lounaaseen. Kohde sijaitsee välittömästi Niemilammelta Luton suuntaan kulkevan metsäautotien luoteispuolella, noin 10 m tiestä ja noin 60 m järven rannasta. Rakennelmat sijaitsevat terassilla, jonka alapuolella on loiva rinne järvelle ja yläpuolella rinne on selvästi jyrkempi. Kämpän kohdalla on puinen siltarumpu jonka kautta alueelle valuu vettä, ja paikalla on runsaasti lätäköitä. Rakennelmien sisällä kasvaa mäntyjä, koivuja ja pajuja. Aluskasvillisuus rakennelmien sisällä ja ympäristössä on sammalia, jäkäliä, puolukkaa, variksenmarjaa, suopursua ja kanervaa.

Kohteen kuvaus**Kämppä**

Lounas-koillinen -suuntainen, kooltaan 8,8 m x 8,5 m. Valmistettu varaamattomista pyöröhirsistä, sisäseinät veistetty tasaisiksi. Sahalla tehdyt yläpuoliset koirankaulasalvokset. Tien puolella on viisi hirsikertaa jäljellä, rannan puolella vain pari. Oviaukko on luoteisseinällä, se on noin 1,1 m leveä. Lounais- ja koillisseinillä on ikkuna-aukot, ne ovat ainakin kolmessa hirsikerrassa. Kaikkien aukkojen reunoissa on pyöreät karpuut. Rannan puolella on jäänteitä haljispuolikkaista tehdystä lisäosasta. Seinä on muodostunut pystypuista, joiden ylä- ja alareunoissa on ollut pyöröpuut. Rakennelman sisällä on kurkihirsien ja kattorakenteiden jäänteitä. Sisällä on ollut nukkumalaverit luoteis- ja kaakkoisseinillä. Näistä kaakkoisseinän laveri on koko seinä pituinen, leveydeltään noin 2 m. Luoteisseinän taso on kaksiosainen, länsinurkassa on sen koko on 3,8 m x 2 m, pohjoisnurkan on hieman pienempi. Länsinurkan laveri on säilynyt parhaiten, sen alustarakenteet on tehty veistetyistä hirsistä ja on noin 40 cm korkea. Tason puista on säilynyt maatuneita jäänteitä.

Kämpästä koilliseen noin 4 m päässä on kuoppa, kooltaan 3,6 m x 2,3 m.

Talli

Sijaitsee 28 m koilliseen kämpästä. Se on kooltaan 8 m x 7,6 m ja varsin huonosti säilynyt. Koillisseinässä on yhä viisi hirsikertaa jäljellä, lounaisseinässä vain yksi. Sisäseiniä ei ole tasoitettu. Oviaukko on luoteisseinällä. Kattorakenteiden jäänteitä on jäljellä.

Kohteen rajaus

Kohde rajautuu havaittujen rakenteiden lähiympäristöön.
Tulkinta
Luton savottaa varten vuonna 1939 rakennetut kämppä ja talli.
Lisätietoja
Olli Sandström 2009: Tukkeja tunturin takaa, Luton peruuntunut autosavotta vuonna 1939 ja muita hankkeita.

Toimenpiteet

Tarkastukset
Tila: 3 Toteutettu Laji: 6 Suojeluarvojen tarkastus Tarkastusvuosi: 2011
Tarkastuspvm: 6.9.2011 Tarkastaja: J.-P. Joonas
Kuvaus: KMO-kulttuuriperintöinventointi, Ivalon koillispuolinen metsätalousalue

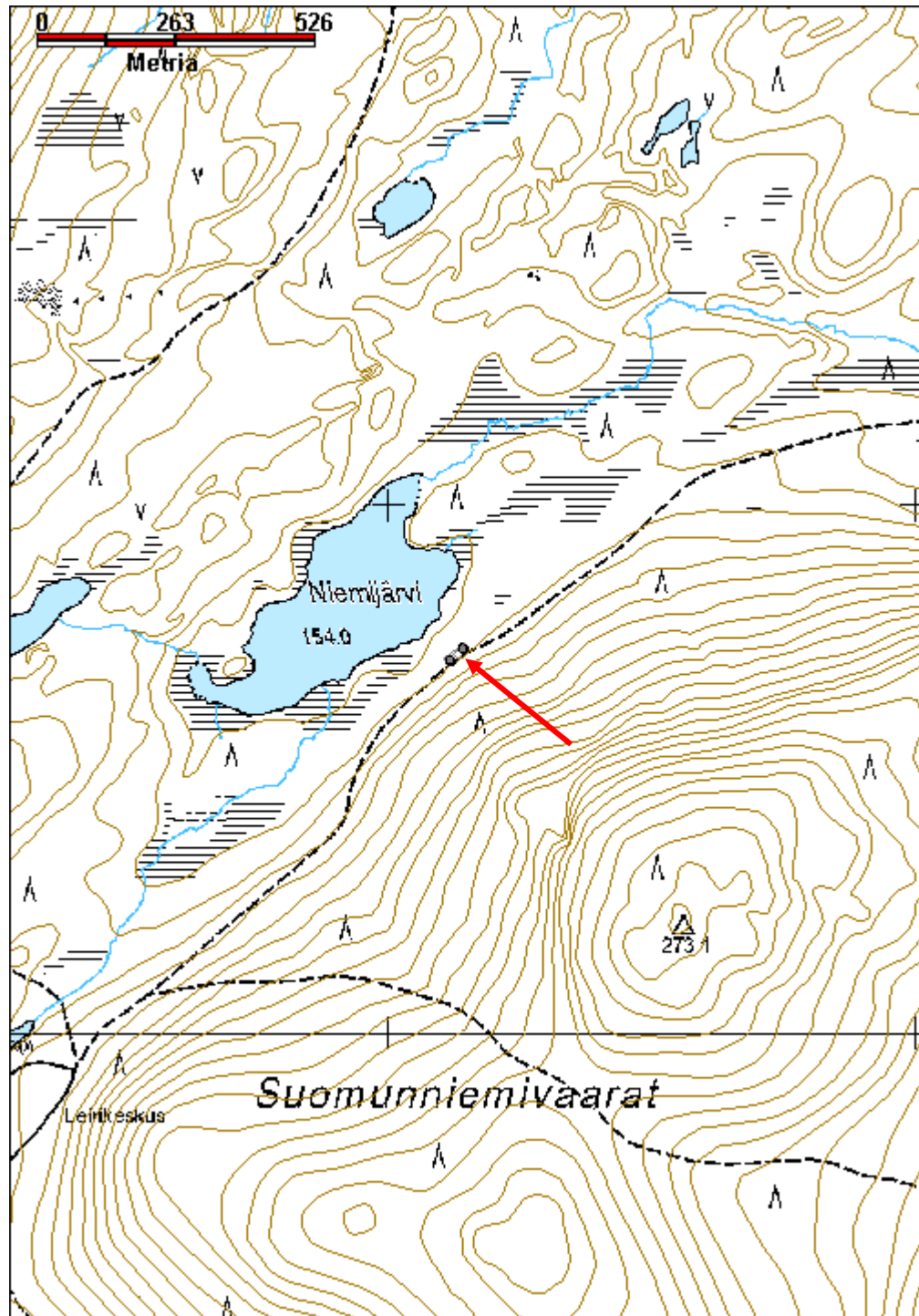
Viranomaisrekisterinro:		Kunto:	2 Keskinertainen
Arvotus:	8 Muu suojeluarvo	Olotila:	2 Ei käytössä
Selitys:		Kohteen suojelu:	9 Muu suojeluarvo
		Selitys:	

Ympäristön suojelu:	0 Ei määritelty
Selitys:	



Yleiskuva savottakämpästä, kuvaussuunta kaakkoon.

Kohdetyyppi:	9 Valmistuspaikat/työpaikat	Copyright:	© <i>Metsähallitus</i> 2008 © <i>Maanmittauslaitos 1/MML/08</i>
Koordinaatit:	X 7595719, Y 3551127, Z 159	Mittakaava:	1:10000



Niemilampi savottakämppä ja talli jäännös

MH-tunnus: 142871

Kohdetyyppi:	9 Valmistuspaikat/työpaikat	Haltija:	198 Metsätalous Ylä-Lappi
Ajoitus:	7116 Uusi aika	Ylläpitäjä:	198 Metsätalous Ylä-Lappi
Rakentamisvuosi:		Kunta:	758 SODANKYLÄ
Lukumäärä:	2		
Koordinaattiselitys:		Geometria tuotettu:	4 Gps-mittaus, korjaamaton
Koordinaatit:	X 7594724, Y 3550236, Z 171	Löydöt:	
Taustatiedot			
? kertoi kohteesta. Kohteesta on kerrottu myös teoksessa: Tukkeja tunturin takaa, Luton peruuntunut autosavotta vuonna 1939 ja muita hankkeita.			
Ympäristön kuvaus			
Niemilampi on pieni lampi Suomunniemivaarojen länsipuolella. Kohde sijaitsee lammen eteläpään itärannalla, pohjoispuolella olevaan leirikeskukseen johtavan tien vieressä. Alue on tasainen ja lammen rannassa soinen. Alueella kasvaa harvakseltaan suuria mäntyjä, sekä jonkin verran männyn taimia ja koivuja. Aluskasvillisuus on jäkäliä, sammalia ja varpukasveja.			
Kohteen kuvaus			
<p>Kämppä Kaksihuoneinen rakennelma, jonka pohjoisosassa on 9 m pitkä ja 8,5 m leveä. Eteläpäässä on kapeampi osa, 4,5 m pitkä ja 4,8 m leveä, itäseinät ovat linjassa. Eteläosan länsisivulla on ollut lautaseinäinen rakennelma, jonka lautoja on yhä näkyvissä maassa tasana. Lautojen pituus on 2,5 m. Oviaukko on ollut lautarakennelman sisällä, pohjoisosan eteläseinässä, lähellä nurkkaa. Oviaukon leveys on noin 1,1 m. Valmistettu suurista pyöröhirsistä, joiden sisäpuolet on veistetty tasaisiksi ja salvosten kohdalta molemmin puolin. Hirret on myös varattu. Seinissä on kahdesta neljään hirsikertaa jäljellä. Eteläpään hirret on liitetty lohenpyrstösälvöksi pohjoisosan eteläseinän hirsien väliin. Eteläpäädyssä on ikkunan kamanapuut, ikkuna on ollut kooltaan 100x90 cm.</p> <p>Talli Sijaitsee noin 28 m etelään kämpästä. Kooltaan 8,5 m x 8,5 m, lähes pohjois-etelä -suuntainen. Tämän kokoinen talli on tarkoitettu kymmenelle hevoselle (Sandström 2009, s. 82). Valmistettu varaamattomista pyöröhirsistä, joiden välissä on sammalta tilkkeenä. Jäljellä on neljä tai viisi hirsikertaa ja seinien vieressä on pari hirttä. Nurkissa on sahalla tehdyt yksi tai kaksipuoliset koirankaulasalvokset. Pohjoisseinällä on oviaukko, joka on noin 1,3 m leveä. Eteläseinällä on kahteen hirteen veistetty valoaukko, kooltaan 45 cm x 30 cm. Sekä länsi- että itäseinän vierellä on jäänteitä lautaseinäisistä lisärakenteista.</p> <p>Seinien vierellä olevat hirret vaikuttavat sen verran hyväkuntoisilta että ne eivät ole tipahtaneet siihen maatumisen vuoksi vaan ne työnnetty pois paikaltaan.</p>			
Kohteen rajaus			
Kohde rajautuu havaittujen rakenteiden perusteella			

<i>Tulkinta</i>	
Luton savotta varten vuonna 1939 rakennetut kämppä ja talli.	
<i>Lisätietoja</i>	
Olli Sandström 2009: Tukkeja tunturin takaa, Luton peruuntunut autosavotta vuonna 1939 ja muita hankkeita.	
<i>Toimenpiteet</i>	
<i>Tarkastukset</i>	
Tila: 3 Toteutettu Laji: 6 Suojeluarvojen tarkastus Tarkastusvuosi: 2011 Tarkastuspvm: 6.9.2011 Tarkastaja: J.-P. Joonas Kuvaus: KMO-kulttuuriperintöinventointi, Ivalon koillispuolinen metsätalousalue	
Viranomais- rekisterinro:	Kunto: 2 Keskinertainen
Arvotus: 8 Muu suojeluarvo	Olotila: 2 Ei käytössä
Selitys:	Kohteen suojelu: 9 Muu suojeluarvo
Selitys:	Selitys:
Ympäristön suojelu:	0 Ei määritelty
Selitys:	

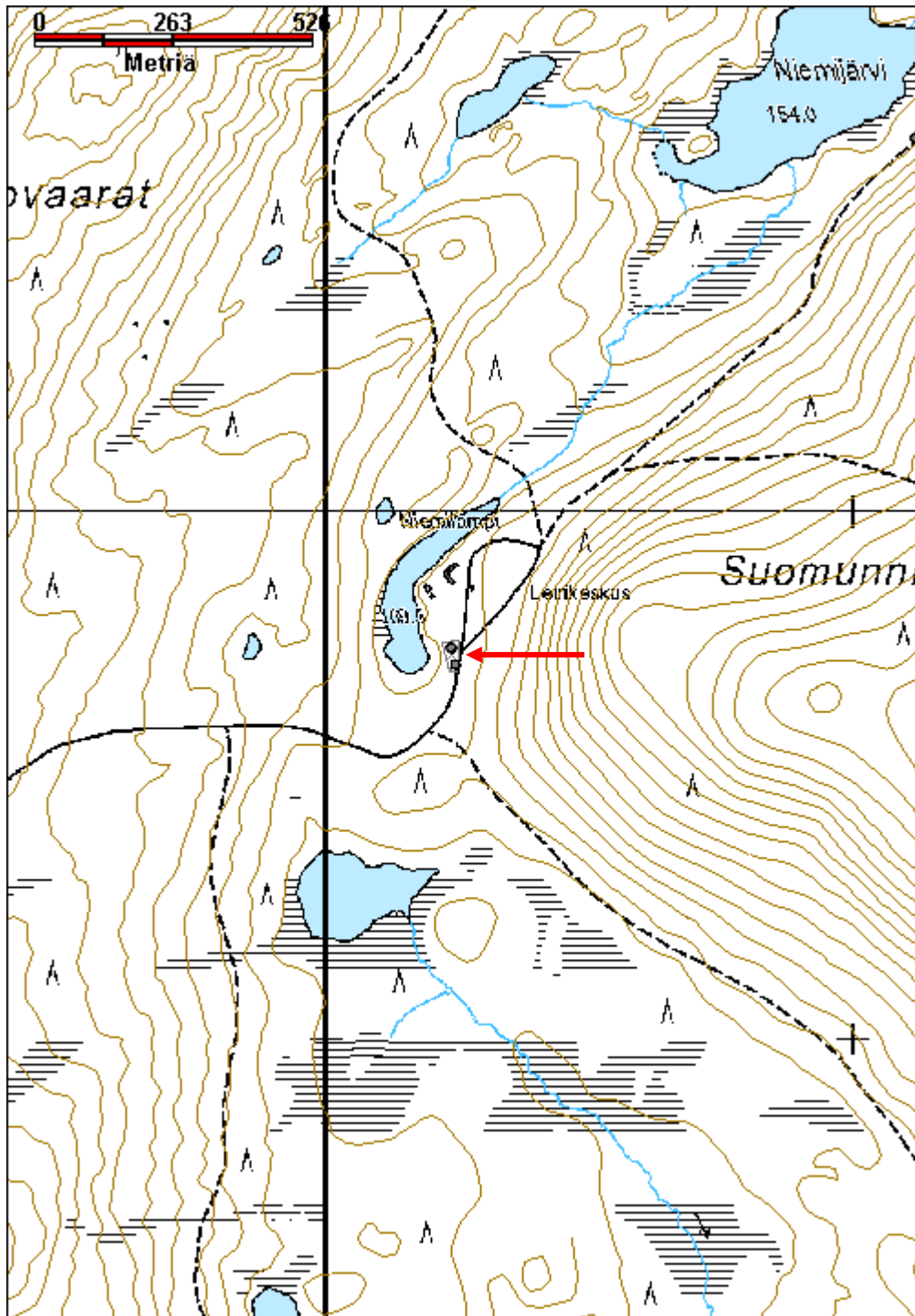


Talli kuvattuna kaakkoon.



Kämpä kuvattuna luoteeseen.

Kohdetyyppi:	9 Valmistuspaikat/työpaikat	Copyright:	© <i>Metsähallitus</i> 2008 © <i>Maanmittauslaitos 1/MML/08</i>
Koordinaatit:	X 7594724, Y 3550236, Z 171	Mittakaava:	1:10000



Niskakoski 1 uittopato jäännös

MH-tunnus: 140432

Kohdetyyppi:	9 Valmistuspaikat/työpaikat	Haltija:	198 Metsätalous Ylä-Lappi
Ajoitus:	7116 Uusi aika	Ylläpitäjä:	198 Metsätalous Ylä-Lappi
Rakentamisvuosi:		Kunta:	148 Inari
Lukumäärä:	1		

Koordinaattiselitys:		Geometria tuotettu:	4 Gps-mittaus, korjaamaton
Koordinaatit:	X 7638777, Y 3565247, Z 160	Löydöt:	

Taustatiedot

Reino Lahdenmäki kertoi kohteesta.

Ympäristön kuvaus

Kohde sijaitsee Sulkusjärven luoteisosassa, Ikkerlompolan ja Paraskalalompolan välissä sijaitsevan Niskakosken itäpäässä. Niskakoski on kivinen ja matala, myös rannat ovat kivikkoiset sekä soiset. Etelärannalla pato erottuu aukeana, jonka molemmin puolin kasvaa tiheästi koivuja ja jonkin verran pajua, ympäristössä kasvaa tiheästi pieniä mäntyjä. Aluskasvillisuus on paksu, suopursua, vaivaiskoivua, sammalia, juolukkaa, pajua ja mustikkaa. Pohjoisrannalla padon kohdalla kasvaa heinää ja ohdakkeita, reunoilla koivua ja pajua. Alavirran puolella on rantapöheikkö, jossa kasvaa koivua, katajaa, pajua ja heinää. Maaperä on kivikoinen ja epätasainen. Itäpuolella maasto on soista.

Kohteen kuvaus

Pato erottuu kosken etelärannalla maasta ja kivistä tehtynä matalana vallina, jonka yläosa on aukea. Se on noin 21 m pitkä. Padon kohdalla on pieni saari, jonka rannassa veden alla erottuu pari hirttä, samoin padon alavirran puolella. Pato on pienen saaren itäreunan kohdalla. Kosken pohjoispuolella padon jäännös on noin 53 m pitkä, ja se on selvemmin havaittavissa. Maa- ja kivivallin lisäksi padon länsipuolella on näkyvissä muutaman metrin välein viisi kivikasaa, joiden vierellä on paikoin havaittavissa hirsiiä. Maavallin leveys on noin 3-4 m, ja korkeus pääosin vain 50 cm. Kivi- ja hirsirakenteiden kanssa leveys on 10–12 m. Patovalli erottuu ympäristöstä ruohikkoisena ja tasaisena alueena.

Kohteen rajaus

Kohde rajautuu viivamaisesti näkyvien rakenteiden perusteella.

Tulkinta

Uittopato ja -väylä.

Lisätietoja***Toimenpiteet******Tarkastukset***

Tila: 3 Toteutettu	Laji: 6 Suojeluarvojen tarkastus	Tarkastusvuosi: 2011
Tarkastuspvm: 25.7.2011 Tarkastaja: J.-P. Jona		
Kuvaus: KMO-kulttuuriperintöinventointi, Ivalon koillispuolinen metsätalousalue		

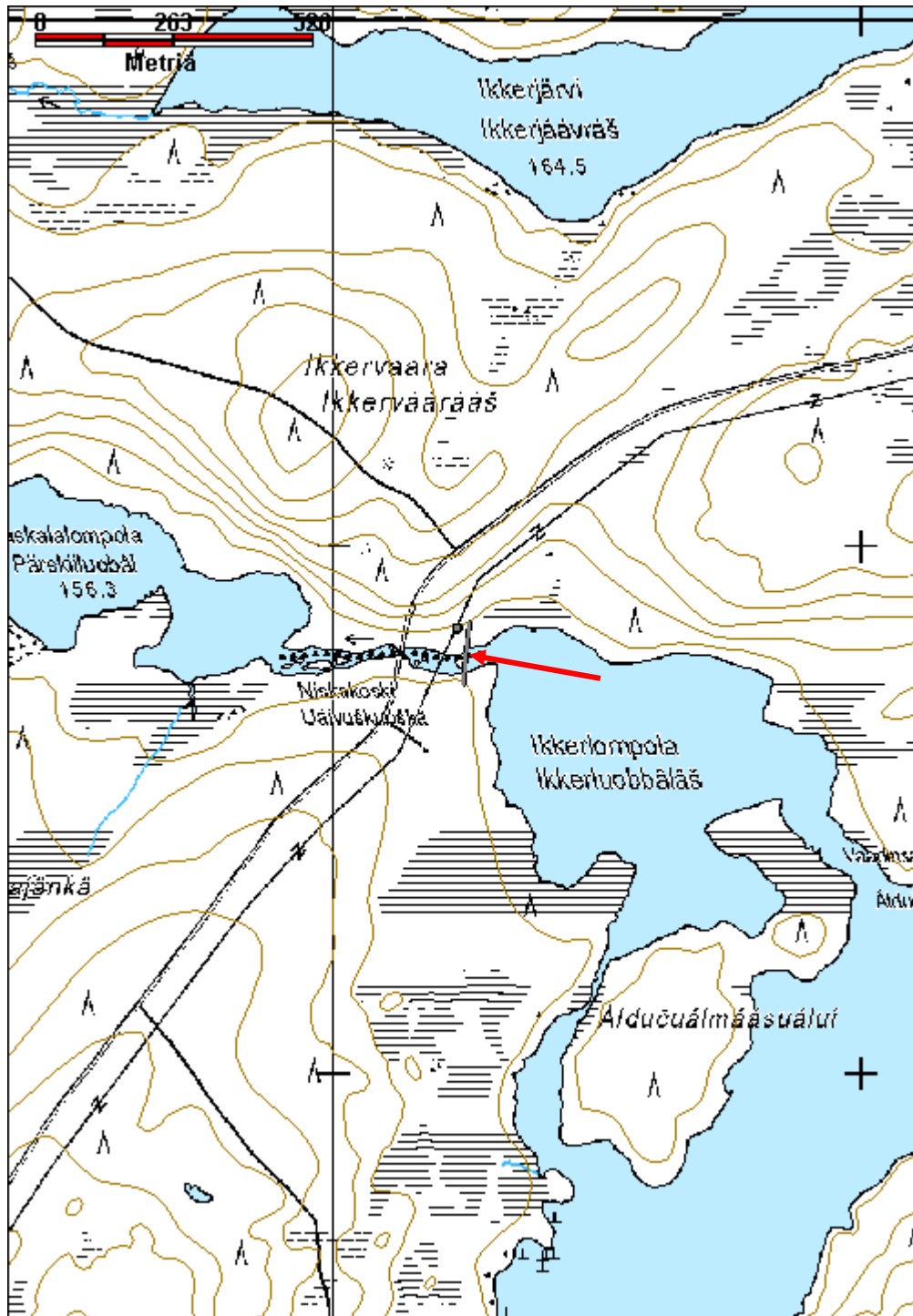
Viranomaisrekisterinro:		Kunto:	3 Huono
Arvotus:	8 Muu suojeluarvo	Olotila:	2 Ei käytössä
Selitys:		Kohteen suojelu:	9 Muu suojeluarvo
		Selitys:	

Ympäristön suojelu:	0 Ei määritelty
Selitys:	



Patovalli Niskakosken pohjoisrannalla, kuvattu etelään.

Kohdetyyppi:	9 Valmistuspaikat/työpaikat	Copyright:	© <i>Metsähallitus</i> 2008 © <i>Maanmittauslaitos 1/MML/08</i>
Koordinaatit:	X 7638777, Y 3565247, Z 160	Mittakaava:	1:10000



Niskakoski 2 kämpppä jäännös

MH-tunnus: 140444

Kohdetyyppi:	9 Valmistuspaikat/työpaikat	Haltija:	198 Metsätalous Ylä-Lappi
Ajoitus:	7116 Uusi aika	Ylläpitäjä:	198 Metsätalous Ylä-Lappi
Rakentamisvuosi:		Kunta:	148 Inari
Lukumäärä:	1		

Koordinaattiselitys:		Geometria tuotettu:	4 Gps-mittaus, korjaamaton
Koordinaatit:	X 7638844, Y 3565233, Z 159	Löydöt:	

Taustatiedot

Kohde löytyi uittopatoa tarkistettaessa.

Ympäristön kuvaus

Pieni kämpppä jäännös sijaitsee Niskakosken pohjoispuolella, noin 50 m rannasta, sähkölinjan kohdalla. Uittopadon pää on kämpästä noin 10 m itään. Kohde sijaitsee loivan rinteän alaosassa, rantatasanteen reunassa. Ranta on kivikkoinen ja ryteikkoinen, siinä kasvaa tiheähkö koivuvaltainen puusto, jossa seassa pajua. Aluskasvillisuus on pääosin heinää. Voimalinjan kohta on aukea, kasvillisuus on heinää, puolukkaa ja pajupuskia. Ylärinteen puolella on tiheähkö sekametsä, jossa kasvaa koivua, mäntyä ja haapaa. Aluskasvillisuus on sammalia, heinää, puolukkaa ja mustikkaa.

Kohteen kuvaus

Pieni kämpppä jäännös on puolittain säilynyt. Itäpäädyssä on jäljellä yhdeksän hirsikertaa, ja lisäksi päätykolmion hirret, kylläkin osin paikaltaan tipahtaneina. Myös etelä- ja länsiseinän toinen puoli ovat hyvin säilyneitä, kummassakin on kahdeksan hirsi kertaa jäljellä. Länsipäädyssä olevan oven pohjoispuoli ja koko pohjoisseinä ovat lähes täysi tuhoutuneita, niissä on vain kaksi hirsikertaa jäljellä. Oviaukossa on karmit jäljellä, sen koko on 125 cm x 90 cm. Itäseinällä on suuri ikkuna, 100 cm x 65 cm, jonka pokien kulmat on vahvistettu teollisesti valmistetuilla kulmarautoilla. Kämpä on valmistettu varatuista pyöröhirsistä, joista osa on veistetty suorasisivuisiksi. Kaikki nurkat ja sisäseinät on veistetty tasasisivuisiksi. Nurkissa on kaksipuoliset koirankaulasalvokset, ja nurkat on katkaistu lähes samanpituisiksi. Hirsien välissä on tilkkeenä sammalta ja karkeaa kangasta. Sisäseinissä ja ikkunalaudassa on veistettyjä nimikirjoituksia, joista erottuu A.K. 5.4.1970 ja T R 15.4.1987. Kämpän lounaisnurkassa on liesikiveys, kooltaan noin metrin kanttiinsa, ja lähes metrin korkuinen.

Kämpästä hieman yli 10 m luoteeseen, eli ylärinteen puolella, on aukea kohta, jonka reunoilla on kiviä. Se on kooltaan noin 11 m x 9 m. Mahdollisesti paikalla on ollut purettu kämpppä. (x=3565218, y=7638860, z=163)

Kohteen rajaus

Kohde rajautuu näkyvien rakenteiden perusteella.

Tulkinta

Uittopatoon liittyvä kämpppä.

Lisätietoja

Toimenpiteet**Tarkastukset**

Tila: 3 Toteutettu Laji: 6 Suojeluarvojen tarkastus Tarkastusvuosi: 2011
 Tarkastuspvm: 25.7.2011 Tarkastaja: J.-P. Joona
 Kuvaus: KMO-kulttuuriperintöinventointi, Ivalon koillispuolinen metsätalousalue

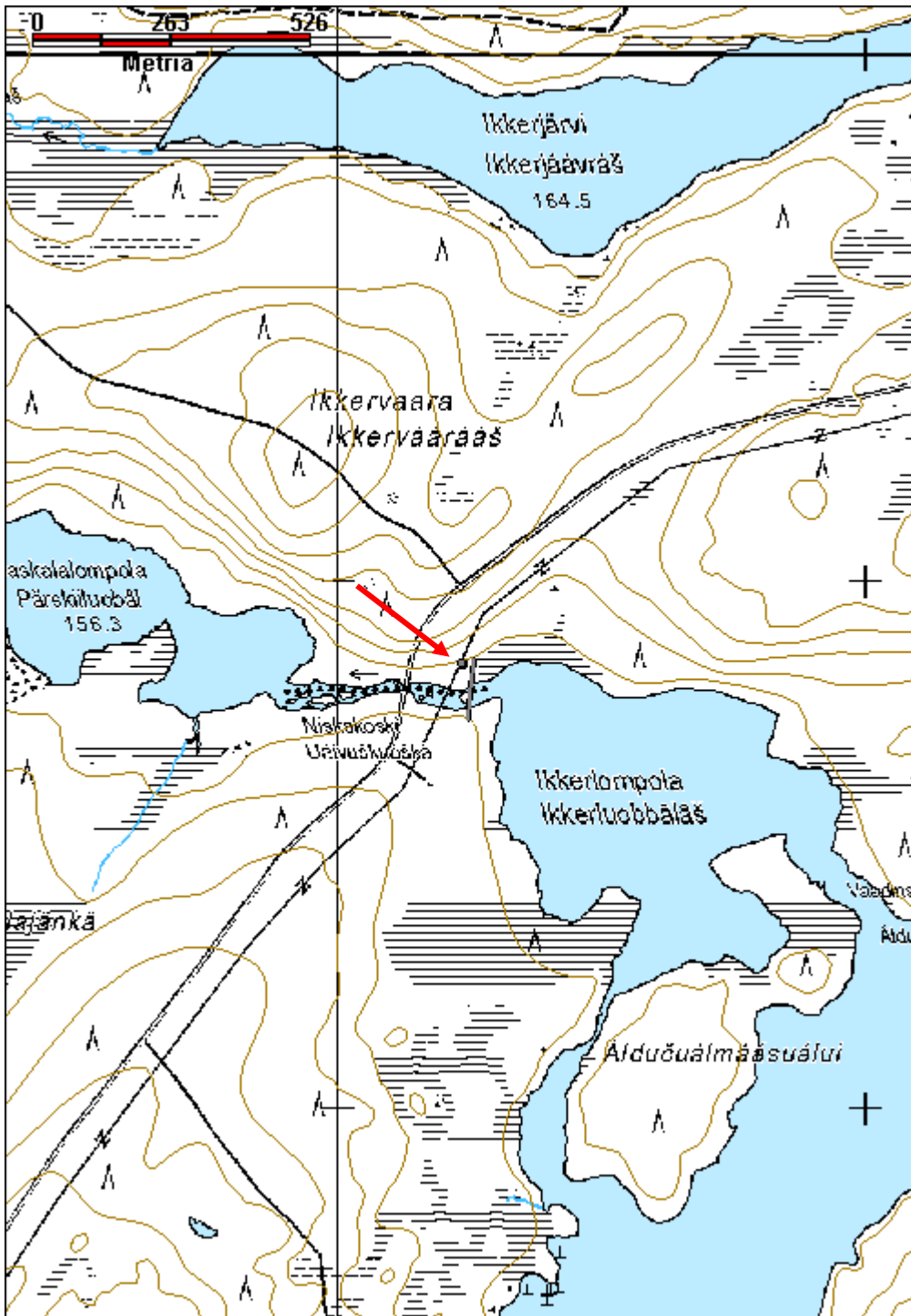
**Viranomais-
rekisterinro:****Kunto:** 2 Kesinkertainen**Arvotus:** 8 Muu suojeluarvo**Olotila:** 2 Ei käytössä**Kohteen
suojelu:** 9 Muu suojeluarvo**Selitys:****Selitys:****Ympäristön
suojelu:**

0 Ei määritelty

Selitys:

Yleiskuva kämpästä, kuvaussuunta kaakkoon.

Kohdetyyppi:	9 Valmistuspaikat/työpaikat	Copyright:	© <i>Metsähallitus</i> 2008 © <i>Maanmittauslaitos</i> 1/MML/08
Koordinaatit:	X 7638844, Y 3565233, Z 159	Mittakaava:	1:10000



Paloselkäjärvi 1 savottakämppeäalue jäännös	MH-tunnus: 141197
----------------------------------------------------	--------------------------

Kohdetyyppi:	9 Valmistuspaikat/työpaikat	Haltija:	198 Metsätalous Ylä-Lappi
Ajoitus:	7116 Uusi aika	Ylläpitäjä:	198 Metsätalous Ylä-Lappi
Rakentamisvuosi:		Kunta:	148 Inari
Lukumäärä:			

Koordinaattiselitys:	Geometria	4 Gps-mittaus, korjaamaton tuotettu:
Koordinaatit:	X 7630730, Y 3541567, Z 195	Löydöt:

Taustatiedot

Metsuri Veikko Titola opasti savottakämppeäalueelle Paloselkäjärvellä.

Ympäristön kuvaus

Kohde sijaitsee Paloselkäjärven luoteisrannalla Nellimin tien varrella. Järven rantaan johtaa varsin hyväkuntoinen tie. Rannalla on laaja ruohikkoinen kenttä, jonka reunoilla ja osin myös kentässä kasvaa paikoin pieniä mäntyjä. Kentän reunoilla kasvaa myös katajaa, aluskasvillisuus on heinän lisäksi sammalia, puolukkaa, mustikkaa, variksenmarjaa ja suopursua.

Kohteen kuvaus

Laajalla alueella on runsaasti epämääräisiä rakennelmien jäännöksiä.

Aita

Aluetta on kiertänyt aita, josta on jäänteitä muutamassa kohdassa. Aita on tehty sahatuista tolpiista ja losolaudoista. Aita alkaa kaivon vierestä, jatkuu luoteeseen noin 35 m, jossa on näkyvissä nurkka (x=3541523, y=7630707), sieltä aita on jatkunut koilliseen, missä on näkyvissä pätkä aitaa (x= 3540558, y=7630754; x=3541571, y=7630760).

Lähellä aidan nurkkaa on peltikaminan ruostuneet jäänteet. Se on pöyreä, halkaisija 44 cm, ja siinä on suora luukku.

Kaivo

Aita alkaa mahdollisen kaivon vierestä. Se koostuu hirsillä reunustetusta kuopasta, jonka päällä on jyrkkäharjainen katos, jossa luukku toisessa reunassa. Katos on tipahtanut monttuun. Se on tehty sahatuista laudoista. Hirsikehikon koko montun reunassa on 1,8 m x 2,5 m, kuoppa on hieman suurempi. Kuoppaa on sittemmin käytetty kaatopaikkana ja se on täynnä roskia. (x=3541551, y=7630688)

Kaivosta muutama metri itään on kaksi neliönmuotoista kuoppaa ruohikkoisella alueella. Kuoppien koot ovat 2,4 m x 1,9 m ja 1,8 m x 2 m, syvyydet 40 cm ja 60 cm. Toisessa kuopassa on peltisen esineen jäännös. (x=3541557, y=7630689)

Sauna?

Kaivosta muutama metri rantaan päin on aluskasvillisuuden peittämä hirsikehikko, kooltaan 5,5 m x 4,5 m. Sen keskellä on kuoppa, jonka reunoissa on hirret, niiden koko on 2,5 m x 2,5 m. Kuoppa on noin 45 cm syvä. Kuopan vieressä on murentunut betonilevy ja liesikiviä. Kuopassa on rautainen putken pätkä,

joka ei välttämättä liity rakennelmaan. Mahdollisesti kyseessä on saunan jäännös. (x=3541558, y=7630678)

Kellari?

Ylempanä rinteessä, alueelle johtavan tien lounaispuolella on suorakaiteen muotoinen kuoppa, jossa on puukehys. Kuoppa on kooltaan 2 m x 2,8 m ja noin 70 cm syvä. Puut ovat sammalen, heinän ja muun aluskasvillisuuden peittämiä. Kuopassa on myös laudan katkelmia. Mahdollisesti kuoppa on ollut katettu, jolloin kyseessä voisi olla kellari. (x=3541535, y=7630709)

Edellisestä pohjoiseen, rannalle johtavan tien koillispuolella on neljä suorakaiteen muotoista kuoppaa. Niistä kolme on pituudeltaan 2-2,3 m, leveydeltään 0,8-1,3 m ja syvyydeltään 40-60 cm. Neljäs kuoppa on pienempi ja matalampi.

Lautarakennelma

Tien koillispuolella on suuren lautaseinäisen puurakennuksen jäänteet, josta on jäljellä vain hieman seinä, tukirakenteita ja katon rakenteita. Se on 15,5 m pitkä ja 8,1 m leveä. Seinät ovat pysty-laudoitetut, jäljellä on vain koillispääty, jossa on suuri oviaukko. (x=3541567, y=7630729)

Järven rannassa on pitkä kasa kenttäsiirkkelin jätettä, lähinnä losolautoja ja puunkuorta, paikoin yhä metrin korkuisena kasana. Losoja on myös järvenissä. Kasan vieressä on losolaudoista tehty taso, joka on Veikko Titolan mukaan tehty kuorma-autoja varten. Tämän alueen eteläpuolella rannassa on myös pyöröhirsii losojen alla.

Kohteen rajaus

kohde rajautuu havaittujen rakenteiden perusteella.

Tulkinta

Lisätietoja

Toimenpiteet

Tarkastukset

Tila: 3 Toteutettu Laji: 6 Suojeluarvojen tarkastus Tarkastusvuosi: 2011
Tarkastuspvm: 23.6.2011 Tarkastaja: J.-P. Joonas
Kuvaus: KMO-kulttuuriperintöinventointi, Ivalon koillispuolinen metsätalousalue

Viranomais- rekisterinro:

Kunto: 3 Huono

Olotila: 2 Ei käytössä

Arvotus: 8 Muu suojeluarvo

**Kohteen
suojelu:** 9 Muu suojeluarvo

Selitys:

Selitys:

Ympäristön suojele:	0 Ei määritelty
Selitys:	

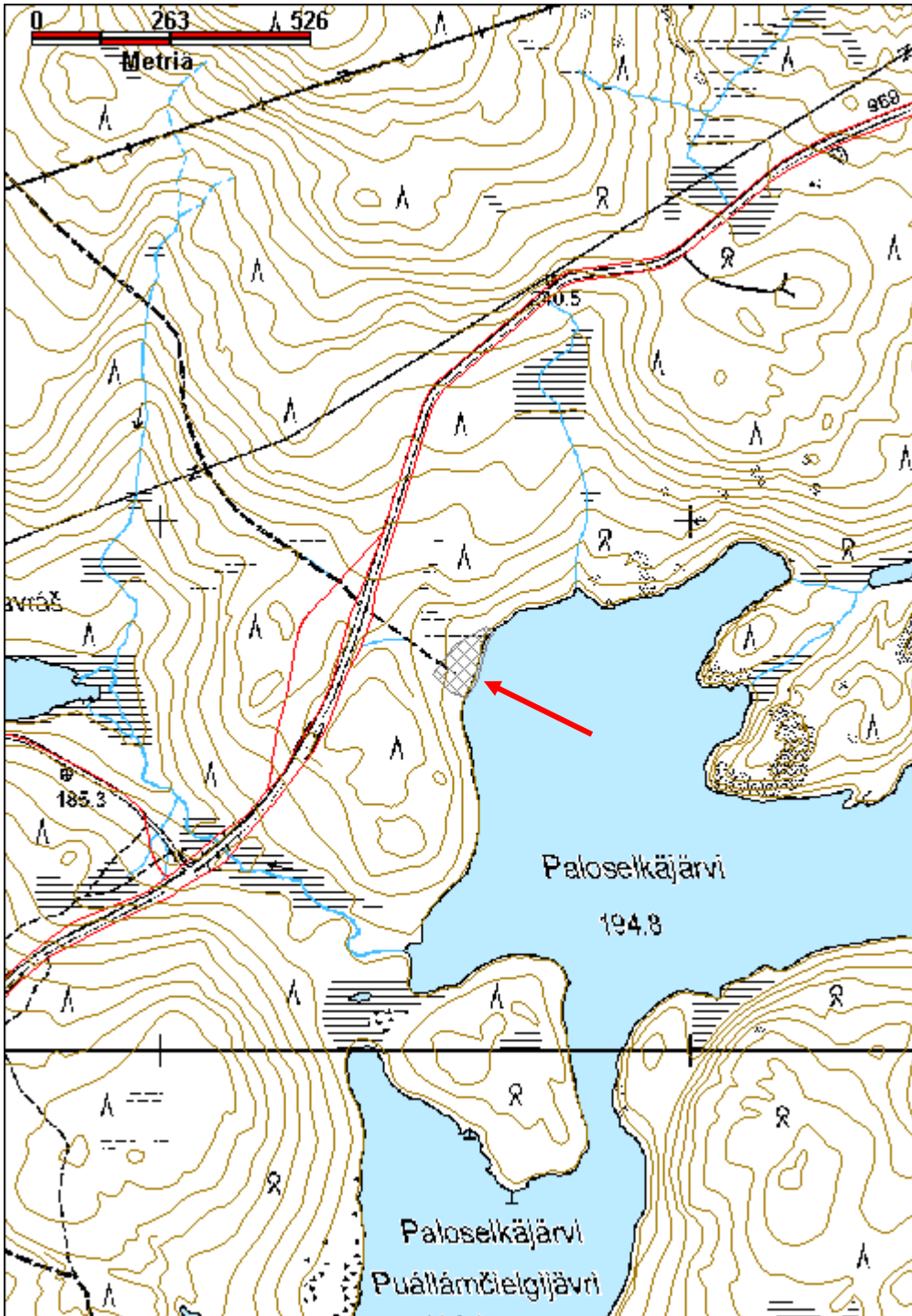


Suuren lautaseinäisen rakennelman jäänteet, järven rannassa kenttäsiirkkelin jätekasa, kuvattu kaakkoon.



Mahdollisen kaivon sekä aidan jäänteet taustalla, edessä metalliromua, kuvattu luoteeseen.

Kohdetyyppi:	9 Valmistuspaikat/työpaikat	Copyright:	© <i>Metsähallitus</i> 2008 © <i>Maanmittauslaitos 1/MML/08</i>
Koordinaatit:	X 7630730, Y 3541567, Z 195	Mittakaava:	1:10000



Paloselkäjärvi 2 kämppä jäännös

MH-tunnus: 141214

Kohdetyyppi:	9 Valmistuspaikat/työpaikat	Haltija:	198 Metsätalous Ylä-Lappi
Ajoitus:	7116 Uusi aika	Ylläpitäjä:	198 Metsätalous Ylä-Lappi
Rakentamisvuosi:		Kunta:	148 Inari
Lukumäärä:	1		

Koordinaattiselitys:		Geometria tuotettu:	4 Gps-mittaus, korjaamaton
Koordinaatit:	X 7628943, Y 3541295, Z 196	Löydöt:	

Taustatiedot
Patikka.net havainto
Ympäristön kuvaus
Kämppäjäännös sijaitsee Paloselkäjärven eteläkärjessä, noin 15 m rannasta. Paikalle johtaa talvitie, joka jatkuu Kuivalle Paloselkäjärvelle. Toinen talvitie kulkee kohteen pohjoispuolelta lounaaseen, vieressä olevalle suolle. Talviteiden risteyksessä kämpän vieressä on siten aukea alue. Kämpän sisällä kasvaa muutamia varsin suuria koivuja, ja pari mäntyä. Aluskasvillisuus on pääosin heinää ja sammalia. Ympäristössä kasvaa lisäksi puolukkaa, mustikkaa, variksenmarjaa ja suopursua. Kaakkoispäädyn lisäosan sisällä on suuren puun sammaleen peittämä kanto. Järven ranta on kivikoinen.
Kohteen kuvaus
Kämppäjäännös on luode-kaakko -suuntainen, kooltaan 8,6 m x 7,8 m. Rakennelma on tehty suurista varaamattomista pyöröhirsistä, joita on 2-3 hirsikertaa jäljellä. Sisäseinät on veistetty tasaisiksi, koirankaulasalvokset ovat kaksipuoliset, sahalla tehdyt. Oviaukko on rannan puolella. Kattopuiden ja -hirsien jäänteitä on säilynyt. Lisäksi kaakkoispäässä on jäänteitä kevytrakenteisemmasta lisäosasta. Sen itänurkassa ja lounaisseinän kohdalla on hirsii, samoin keskellä on mahdollisesti kattohirsii, mutta päädyssä niitä ei ole. Ilmeisesti seinät ovat olleet lautarakenteiset. Kämpän luoteisnurkan hirret ovat osin hiiltyneet, ilmeisesti paikalla on pidetty nuotiota. Talvitien lounaispuolella on sammalen peittämä liesikiveys.
Kohteen rajaus
Kohde rajautuu näkyvien rakenteiden perusteella.
Tulkinta
Savottakämppä.
Lisätietoja
http://www.patikka.net/Tupaluettelot/sarmitunturi/tuvat/palospelka.htm
Toimenpiteet
Tarkastukset

Tila: 3 Toteutettu Laji: 6 Suojeluarvojen tarkastus Tarkastusvuosi: 2011
 Tarkastuspvm: 23.8.2011 Tarkastaja: J.-P. Joonas
 Kuvaus: KMO-kulttuuriperintöinventointi, Ivalon koillispuolinen metsätalousalue

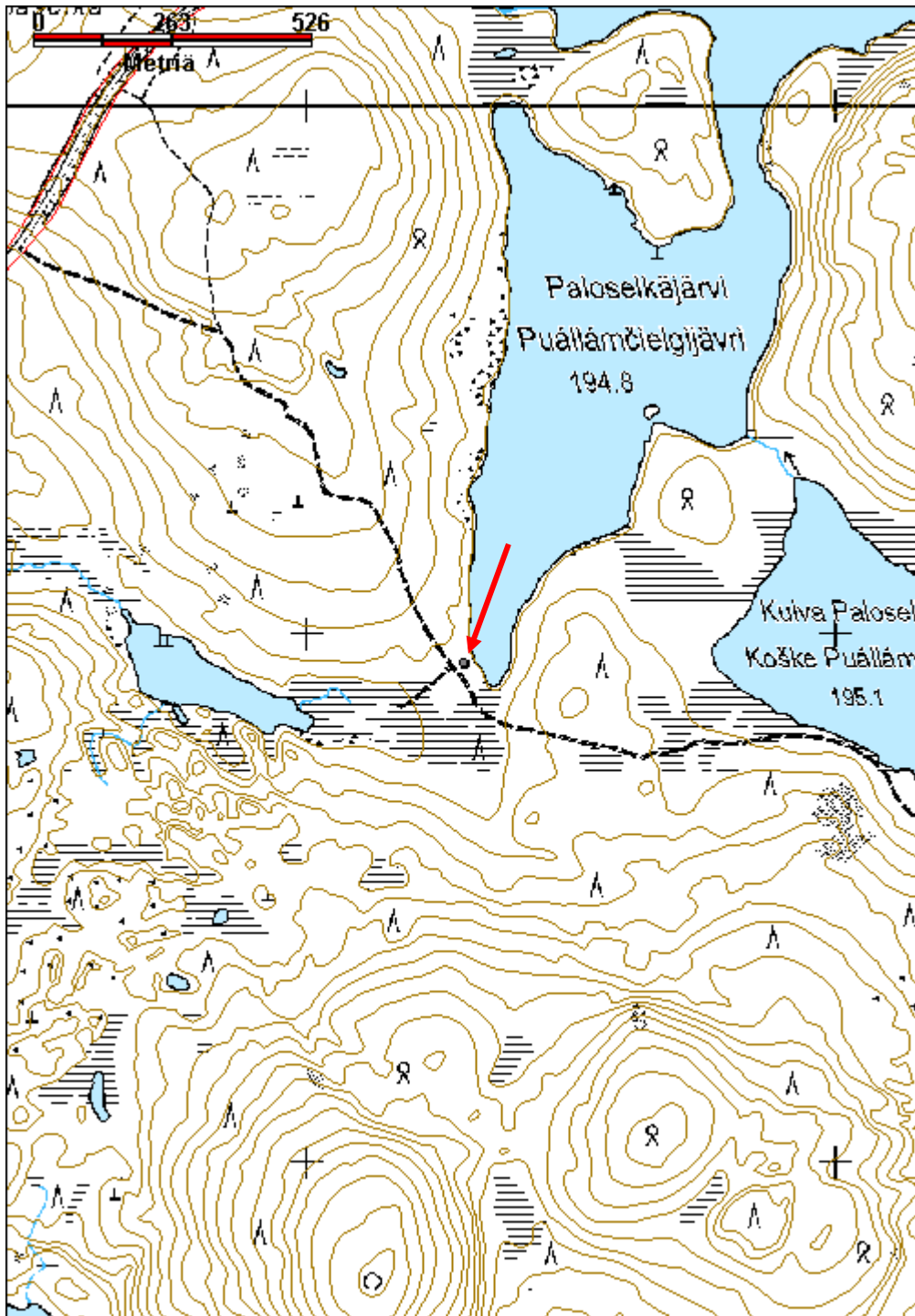
Viranomais- rekisterinro:		Kunto:	3 Huono
Arvotus:	8 Muu suojeluarvo	Olotila:	2 Ei käytössä
Selitys:		Kohteen suojelu:	9 Muu suojeluarvo
		Selitys:	

Ympäristön suojelu:	0 Ei määritelty
Selitys:	



Yleiskuva kämpän pohjasta, kuvattu pohjoiseen.

Kohdetyyppi:	9 Valmistuspaikat/työpaikat	Copyright:	© <i>Metsähallitus</i> 2008 © <i>Maanmittauslaitos 1/MML/08</i>
Koordinaatit:	X 7628943, Y 3541295, Z 196	Mittakaava:	1:10000



Paltsajärvi savottakämppä jäännös	MH-tunnus: 139382
------------------------------------------	--------------------------

Kohdetyyppi:	9 Valmistuspaikat/työpaikat	Haltija:	198 Metsätalous Ylä-Lappi
Ajoitus:	7116 Uusi aika	Ylläpitäjä:	198 Metsätalous Ylä-Lappi
Rakentamisvuosi:		Kunta:	148 Inari
Lukumäärä:	1		

Koordinaattiselitys:	Geometria tuotettu:
Koordinaatit: X 7629973, Y 3560402, Z 190	4 Gps-mittaus, korjaamaton
	Löydöt:

Taustatiedot

Reino Lahdenmäki kertoi kohteesta.

Ympäristön kuvaus

Kohde sijaitsee Paltasajärven eteläpuolelle loivassa rinteessä, noin 40 m järven rannasta. Kohteen koillispuolella virtaa oja Spálcájävristä. Ympäristössä kasvaa pienehköä mäntyä ja jonkin verran koivua. Aluskasvillisuus on sammalia ja varpukasveja, rannan puolella myös heinää. Järven ranta on soinen. Kämpän länsipäässä kasvaa muutamia koivuja, itäpäässä vain yksi.

Kohteen kuvaus

Kaksiosainen kämppäjäännös, itä-länsi -suuntainen. Koko 14,6 m x 7,4 m. Nurkissa enimmillään 5-6 hirsikertaa jäljellä, seinissä vain 2-3. Kämppä on rakennettu suurista pyöröhirsistä, joita ei ole varattu, ja joissa on osin yhä kuori päällä. Hirsien välissä on sammalta tilkkeenä. Yläpuoliset koirankaulasalvokset. Länsipäässä kattorakenteita on säilynyt enemmän kuin itäpäädyssä.

Kohteen rajaus

Kohde rajautuu näkyvien rakenteiden perusteella.

Tulkinta

1920/30-luvun Atif-metsäyhtiön savottakämppä, yhteen rakennettu asuinrakennus ja talli.

Lisätietoja**Toimenpiteet****Tarkastukset**

Tila: 3 Toteutettu Laji: 6 Suojeluarvojen tarkastus Tarkastusvuosi: 2011
 Tarkastuspvm: 25.7.2011 Tarkastaja: J.-P. Joonas
 Kuvaus: KMO-kulttuuriperintöinventointi, Ivalon koillispuolinen metsätalousalue

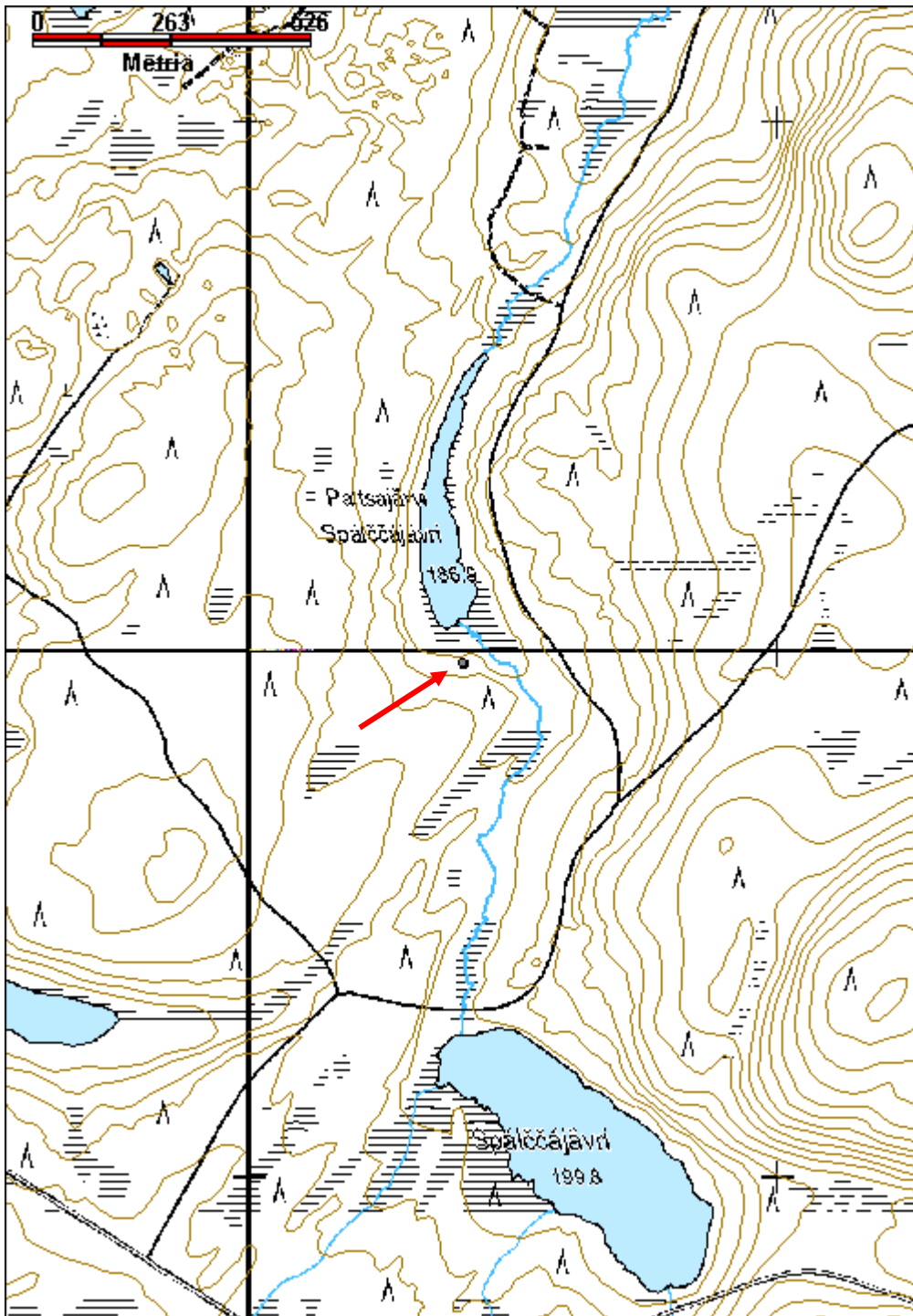
Viranomais-	Kunto: 3 Huono
--------------------	-----------------------

rekisterinro:		Olotila: 2 Ei käytössä
Arvotus:	8 Muu suojeluarvo	Kohteen suojelu: 9 Muu suojeluarvo
Selitys:		Selitys:
Ympäristön suojelu:	0 Ei määritelty	
Selitys:		



Yleiskuva kämpästä, kuvattu lounaaseen.

Kohdetyyppi:	9 Valmistuspaikat/työpaikat	Copyright:	© <i>Metsähallitus</i> 2008 © <i>Maanmittauslaitos 1/MML/08</i>
Koordinaatit:	X 7629973, Y 3560402, Z 190	Mittakaava:	1:10000



Pieni Paskuljärvi 1 savottakämpäalue jäännös	MH-tunnus: 139187
-----------------------------------------------------	--------------------------

Kohdetyyppi:	9 Valmistuspaikat/työpaikat	Haltija:	198 Metsätalous Ylä-Lappi
Ajoitus:	7116 Uusi aika	Ylläpitäjä:	198 Metsätalous Ylä-Lappi
Rakentamisvuosi:		Kunta:	148 Inari
Lukumäärä:	4		

Koordinaattiselitys:	Geometria tuotettu:
Koordinaatit: X 7631531, Y 3551630, Z 150	4 Gps-mittaus, korjaamaton
	Löydöt:

Taustatiedot

Kohde löytyi vuoden 2011 inventoinnissa. Metsuri Ari Paadarin mukaan kämpäjäännös on 1920-luvulta.

Ympäristön kuvaus

Kohde sijaitsee Pienen Paskuljärven luoteispuolella. Rinne on loiva järven lähellä, mutta muuttuu ylempänä hieman jyrkemmäksi. Ympäristössä kasvaa tiheästi pienehköjä mäntyjä. Rehevä aluskasvillisuus sammalia ja varpukasveja.

Kohteen kuvaus**Rakenne 1 - Liesi**

Sijaitsee Pienen Paskuljärven rannassa, järven rantaa seuraavan pilkkapolun vieressä rannan puolella, 20 m rannasta. Liesikiveys on kooltaan noin 3 m x 2 m ja noin 70 cm korkea. Luonnonkivistä koottu liesi on osittain romahtanut ja sammalen ja puolukan peittämä. Lieden ympäristössä ei ollut merkkejä puurakenteista. (x=3551668, y=7631492, z=148)

Rakenne 2 - talli

Sijaitsee noin 50 m länsiluoteeseen liedestä. Erotuu ympäristöstä sammaloituneena ja heinikkoisena aukeana. Ylärinteen puolella on pari maatonutta hirttä, mutta muita puurakenteita ei ole. Aukea on kooltaan noin 12 m x 7 m, mahdollisen rakennuksen kokoa ei voi arvioida. (x=3551629, y=7631520, z=151)

Rakenne 3 - Asuinkämpä

Yksi hirsikerta seinistä sekä kattohirsiiä. Koko 8,4 m x 8,7 m. (x=3551626, y=7631536, z=154)

Rakenne 4 - Kellarikuoppa

Suorakulmainen kuoppa, kooltaan 3,1 m x 1,7 m. Syvyys noin 90 cm. Ollut katettu laudoilla, vain pari puuta jäljellä. Vähäisiä jäänteitä katon alla olleista tukipuista. (x=3551653, y=7631570, z=156)

Kohteen rajaus

Kohde rajautuu näkyvien rakenteiden pohjalta.

Tulkinta


Savottakämpäalue.

Lisätietoja**Toimenpiteet****Tarkastukset**

Tila: 3 Toteutettu Laji: 6 Suojeluarvojen tarkastus Tarkastusvuosi: 2011
 Tarkastuspvm: 6.6.2011 Tarkastaja: J.-P. Joonas
 Kuvaus: KMO-kulttuuriperintöinventointi, Ivalon koillispuolinen metsätalousalue

**Viranomais-
rekisterinro:****Kunto:** 3 Huono**Arvotus:** 8 Muu suojeluarvo**Olotila:** 2 Ei käytössä**Kohteen
suojelu:** 9 Muu suojeluarvo**Selitys:****Selitys:****Ympäristön
suojelu:**

0 Ei määritelty

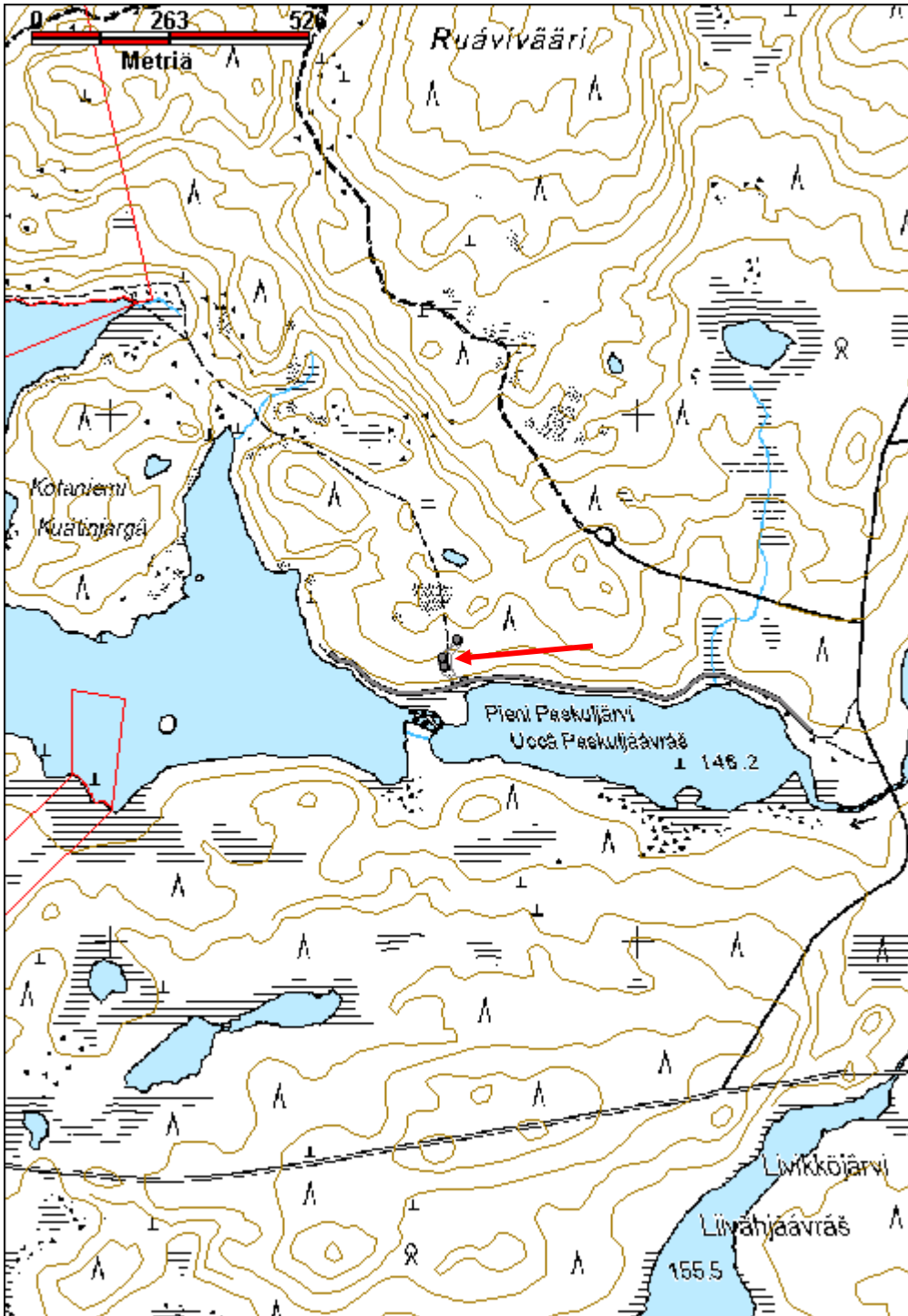
Selitys:

Liesikiveys polun varrella kuvattuna itään.



Kämpänpohja kuvattuna länteen.

Kohdetyyppi:	9 Valmistuspaikat/työpaikat	Copyright:	© <i>Metsähallitus</i> 2008 © <i>Maanmittauslaitos</i> 1/MML/08
Koordinaatit:	X 7631531, Y 3551630, Z 150	Mittakaava:	1:10000



Pikku-Kuortesjärvi savottakämpä ja talli jäännös

MH-tunnus: 141399

Kohdetyyppi:	9 Valmistuspaikat/työpaikat	Haltija:	198 Metsätalous Ylä-Lappi
Ajoitus:	7116 Uusi aika	Ylläpitäjä:	198 Metsätalous Ylä-Lappi
Rakentamisvuosi:		Kunta:	148 Inari
Lukumäärä:	2		
Koordinaattiselitys:		Geometria tuotettu:	4 Gps-mittaus, korjaamaton
Koordinaatit:	X 7654413, Y 3547318, Z 134	Löydöt:	
Taustatiedot			
SutiGis-havainto.			
Ympäristön kuvaus			
Kohde sijaitsee Pikku-Kuortesjärven koillisrannalla, noin 30 m rannasta. Kämppien molemmin puolin ranta on avointa kivikkoa ja kämpän kohdalla jänkää, jossa kasvaa pientä mäntyä. Kämpän 1 sisällä kasvaa runsaasti suurikoista saniaista, lisäksi heinää, suopursua, hillaa, variksenmarjaa, puolukkaa ja jäkäliä. Kämppien välissä ja kämpän 2 kohdalla kasvaa heinää. Ylärinteen puolella aivan kämppien vieressä kulkee metsäkoneen ura.			
Kohteen kuvaus			
Paikalla on kaksi kämppäjäännöstä, joista toinen on paremmin säilynyt.			
Kämpä 1			
Valmistettu kuorimattomista ja varaamattomista pyöröhirsistä, joiden välissä sammalta tilkkeenä. Nurkissa on yläpuoliset sahalla tehdyt koirankaulasalvokset. Seinissä on säilynyt viisi tai kuusi hirsikertaa. Eteläseinän päälle on kaatunut suuri kelohonka, myös länsiseinän päälle on kaatunut kaksi keloja, joista toinen oviaukon kohdalle. Kelon alla on laudoista tehdyn oven jäänteet. Rakennelma on kooltaan 8,7 m x 8,7 m. Länsiseinällä on 1,2 m leveä oviaukko, itäseinällä on pieni valoaukko joka on veistetty kahteen hirteen. Se on 45 cm leveä ja 25 cm korkea, reunoja ei ole viistetty. Sisällä on kattorakenteiden jäänteitä. Itä- ja länsiseinissä, noin 30-40 cm nurkista, on kolot joissa on ollut pohjois- ja eteläseinien suuntaiset puut.			
Kämpä 2			
Sijaitsee 11 m länteen edellisestä. Se on lähes täysin hajonnut tai purettu. Itä- ja länsiseinien kohdalla on useita hirsii rinnakkain, pohjois- ja eteläseinissä vain yksittäiset hirret. Arviolta rakennelma on ollut kooltaan noin 9,2 m x 7,8 m. Rakennettu samalla tavalla kuin rakennelma 1, mutta sisäseinät on veistetty tasaisiksi.			
Kohteen rajaus			
Kohde rajautuu havaittujen rakenteiden perusteella.			
Tulkinta			
1920 tai 1930-luvun Atif-metsäyhtiön savottakämppiä. Rakennelma 1 on talli ja 2 on asuinrakennus.			

Lisätietoja**Toimenpiteet****Tarkastukset**

Tila: 3 Toteutettu Laji: 6 Suojeluarvojen tarkastus Tarkastusvuosi: 2011
 Tarkastuspvm: 9.8.2011 Tarkastaja: J.-P. Jona
 Kuvaus: KMO-kulttuuriperintöinventointi, Ivalon koillispuolinen metsätalousalue

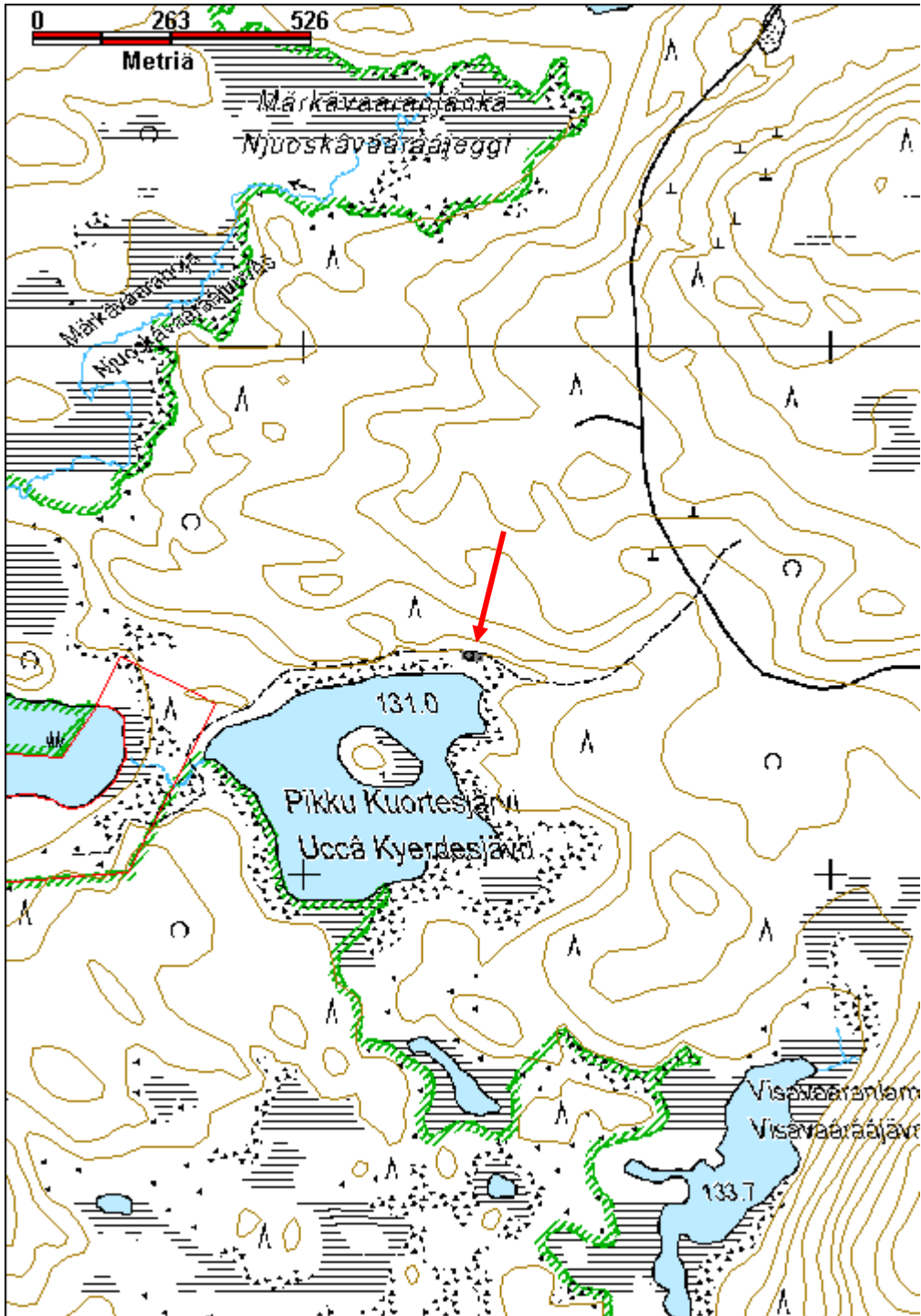
**Viranomais-
rekisterinro:****Kunto:** 3 Huono**Arvotus:** 8 Muu suojeluarvo**Olotila:** 2 Ei käytössä**Kohteen
suojaus:** 9 Muu suojeluarvo**Selitys:****Selitys:****Ympäristön
suojaus:**

0 Ei määritelty

Selitys:

Kämppä 1 kuvattuna lounaaseen.

Kohdetyyppi:	9 Valmistuspaikat/työpaikat	Copyright:	© <i>Metsähallitus</i> 2008 © <i>Maanmittauslaitos 1/MML/08</i>
Koordinaatit:	X 7654413, Y 3547318, Z 134	Mittakaava:	1:10000



Pitkäjärvi 1 savottakämppä jäännös

MH-tunnus: 139154

Kohdetyyppi:	9 Valmistuspaikat/työpaikat	Haltija:	198 Metsätalous Ylä-Lappi
Ajoitus:	7116 Uusi aika	Ylläpitäjä:	198 Metsätalous Ylä-Lappi
Rakentamisvuosi:		Kunta:	148 Inari
Lukumäärä:	2		

Koordinaattiselitys:		Geometria tuotettu:	4 Gps-mittaus, korjaamaton
Koordinaatit:	X 7630962, Y 3553375, Z 160	Löydöt:	

Taustatiedot

Kohde löytyi vuoden 2011 inventoinnissa.

Ympäristön kuvaus

Kämpäjäännös sijaitsee Pitkäjärven luoteispuolella, Isoon Paskuljärveen laskevan ojan lähellä. Kohde on järvestä varsin jyrkästi nousevan törmän päällä. Maa nousee järven pinnasta noin 7,5 m. Kämpän alueella kasvaa koivupuska ja männyn taimia. Ympäriällä on tiheähköä mäntymetsää. Aluskasvillisuus on sammalia, puolukkaa ja suopursua.

Kohteen kuvaus

Suuri kämpäjäännös, kooltaan 9,4 m x 9,3 m. Valmistettu suurista pyöröhirsistä, hirsien halkaisija vaihtelee 15 ja 50 cm välillä. Seinien sisäpinta veistetty tasaiseksi, samoin nurkissa suurien hirsien ulkopuoli. Sahalla tehdyt suorakulmaiset koirankaulasalvokset. Parhaimmillaan nurkissa on viisi hirsikertaa jäljellä, seinissä kolme. Kattorakenteiden jäänteitä on säilynyt kämpän sisällä. (x=3553375, y=7630962, z=160)

Kämpäjäännöksestä on 10 m itään on suorakulmainen liesikiveys, kooltaan 2 m x 1,6 m ja korkeudeltaan noin 60 cm. Kivet ovat pääosin aluskasvillisuuden peittämiä, ja niissä on merkkejä kuumentamisesta. Kivien alla on hirret joka puolella. Todennäköisesti paikalla on ollut sauna. Kiveyksen eteläpuolella on muutamia samansuuntaisia pyöröpuita, ne eivät vaikuta olevan saunan kiinteitä rakenteita. (x=3553391, y=7630967, z=160)

Kohteen rajaus

Kohde rajautuu näkyvien rakenteiden perusteella.

Tulkinta

Savottakämpän ja saunan jäännökset. Todennäköisesti valmistettu 1920-luvulla kuten muutkin läheiset kämpän jäännökset.

Lisätietoja**Toimenpiteet**

Tarkastukset

Tila: 3 Toteutettu Laji: 6 Suojeluarvojen tarkastus Tarkastusvuosi: 2011
 Tarkastuspvm: 9.11.2011 Tarkastaja: J.-P. Jona
 Kuvaus: KMO-kulttuuriperintöinventointi, Ivalon koillispuolinen metsätalousalue

**Viranomais-
rekisterinro:**

Kunto: 3 Huono

Arvotus: 8 Muu suojeluarvo

Olotila: 2 Ei käytössä

**Kohteen
suojelu:** 9 Muu suojeluarvo

Selitys:

Selitys:

**Ympäristön
suojelu:**

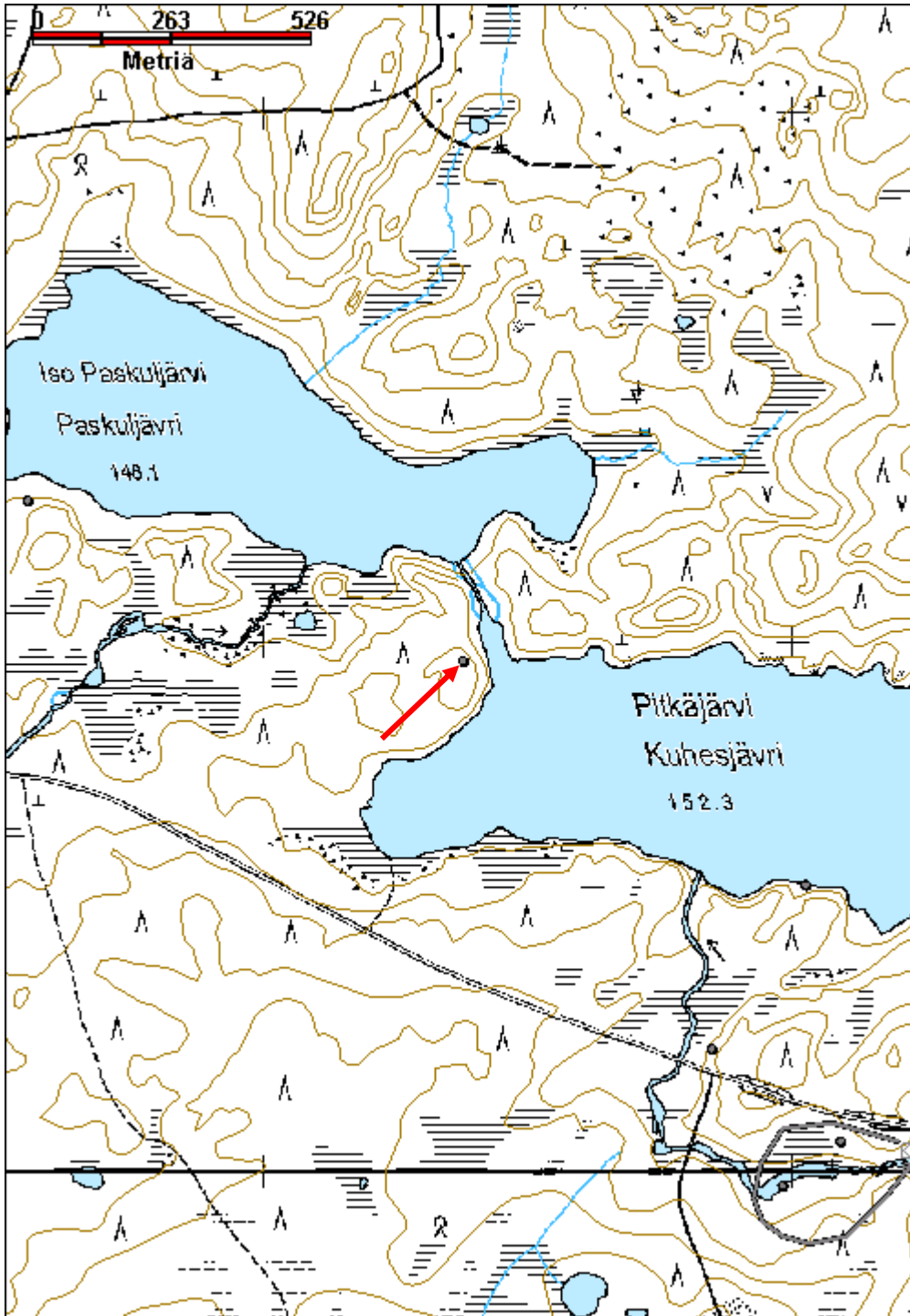
0 Ei määritelty

Selitys:



Kämpänpohja kuvattuna etelään.

Kohdetyyppi:	9 Valmistuspaikat/työpaikat	Copyright:	© <i>Metsähallitus</i> 2008 © <i>Maanmittauslaitos 1/MML/08</i>
Koordinaatit:	X 7630962, Y 3553375, Z 160	Mittakaava:	1:10000



Pyhäjärvenlompolat 1 talvitie

MH-tunnus: 141083

Kohdetyyppi:	13 Liikennekohteet	Haltija:	198 Metsätalous Ylä-Lappi
Ajoitus:	7116 Uusi aika	Ylläpitäjä:	198 Metsätalous Ylä-Lappi
Rakentamisvuosi:		Kunta:	148 Inari
Lukumäärä:	1		

Koordinaattiselitys:		Geometria tuotettu:	4 Gps-mittaus, korjaamaton
Koordinaatit:	X 7639938, Y 3546956, Z 127	Löydöt:	

Taustatiedot

Kohde löytyi vuoden 2011 inventoinnissa.

Ympäristön kuvaus

Talvitie sijaitsee Pyhäjärven pohjoispään ja eteläisemmän Pyhäjärvenlompolan välissä. Itäpuolella kulkeva oja on kivinen, samoin maaperä tien kohdalla. Alussa ja lopussa tie on soisella alueella, mutta keskellä maasto nousee hieman. Tien molemmin puolin on vaihtelevan kokoista mäntymetsää. Aluskasvillisuus on sammalia, puolukkaa, variksenmarjaa, suopursua ja heinää.

Kohteen kuvaus

Talvitien ura, joka alkaa Pyhäjärven pohjoispäästä, Pyhäjärvenlompoloille laskevan ojan länsipuolella. Ura on noin kolme metriä leveä raivattu väylä, joka erottuu selvästi maastossa. Sen keskellä kulkee polku. Paikoin uralla on havaittavissa poikittaisia pyöröpuita. Tie päättyy eteläisemmän Pyhäjärvenlompolan rannan suoalueelle. Pilkkapuita ei havaittu. Tieura on noin 160 m pitkä.

Kohteen rajaus

Kohde rajautuu viivamaisesti näkyvän rakenteen perusteella.

Tulkinta

Talvitie johtaa Pyhäjärveltä pohjoiseen, Pyhäjärvenlompoloiden kautta Alemmalle Pyhäjärvelle, ja sieltä todennäköisesti Inarijärven Lusmanuoraan.

Lisätietoja

Talvitie jatkuu Pyhäjärvenlompoloiden välillä (Pyhäjärvenlompola 2, 141084)

Toimenpiteet


Tarkastukset

Tila: 3 Toteutettu Laji: 6 Suojeluarvojen tarkastus Tarkastusvuosi: 2011

Tarkastuspvm: 24.8.2011 Tarkastaja: J.-P. Jona

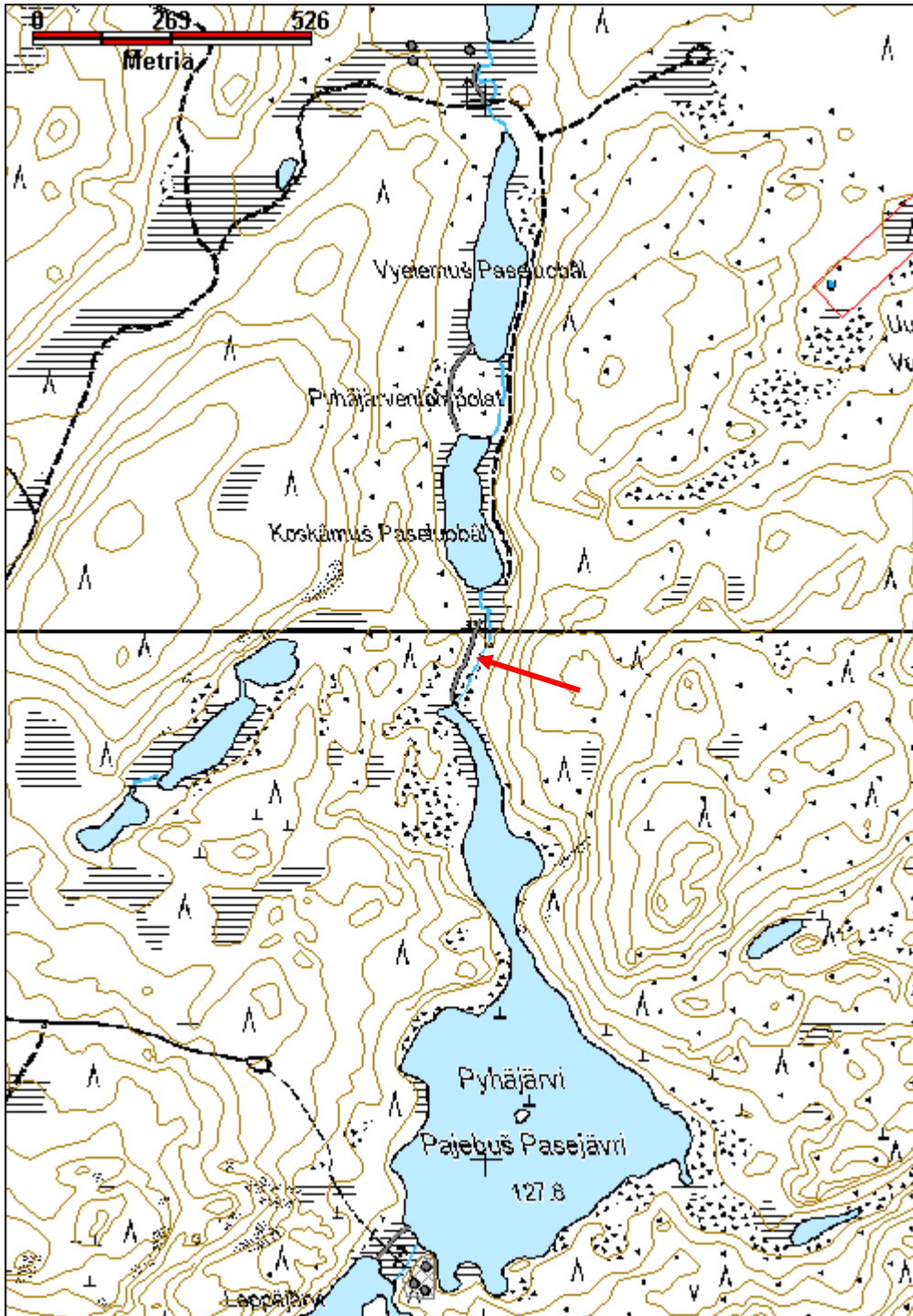
Kuvaus: KMO-kulttuuriperintöinventointi, Ivalon koillispuolinen metsätalousalue

Viranomais- rekisterinro:		Kunto:	2 Keskinertainen
Arvotus:	8 Muu suojeuarvo	Olotila:	2 Ei käytössä
Selitys:		Kohteen suoja:	9 Muu suojeuarvo
		Selitys:	
Ympäristön suoja:	0 Ei määritetty		
Selitys:			



Talvitien ura kuvattuna etelään.

Kohdetyyppi:	13 Liikennekohteet	Copyright:	© <i>Metsähallitus</i> 2008 © <i>Maanmittauslaitos 1/MML/08</i>
Koordinaatit:	X 7639938, Y 3546956, Z 127	Mittakaava:	1:10000



Pyhäjärvenlompolat 2 talvitie

MH-tunnus: 141084

Kohdetyyppi:	13 Liikennekohteet	Haltija:	198 Metsätalous Ylä-Lappi
Ajoitus:	7116 Uusi aika	Ylläpitäjä:	198 Metsätalous Ylä-Lappi
Rakentamisvuosi:		Kunta:	148 Inari
Lukumäärä:	1		
Koordinaattiselitys:		Geometria tuotettu:	4 Gps-mittaus, korjaamaton
Koordinaatit:	X 7640451, Y 3546927, Z 123	Löydöt:	
Taustatiedot			
Kohde löytyi vuoden 2011 inventoinnissa.			
Ympäristön kuvaus			
Talvitie sijoittuu Pyhäjärvenlompoloiden väliin. Eteläpäässä tie kulkee heinää kasvavassa suossa, myös pohjoispää on soinen. Keskiosalla maasto on hieman kuivempaa. Tien molemmin puolin kasvaa vaihtelevan kokoista mäntymetsää. Aluskasvillisuus on sammalia, juolukkaa, variksenmarjaa, puolukkaa, heinää ja suopursua. Lompoloiden itäpuolella kulkee nykyinen talvitie.			
Kohteen kuvaus			
Talvitien erottuu raivattuna alueena, se on merkitty pilkoilla uran molemmin puolin. Pilkat on veistetty halkaisijaltaan noin 15 cm puihin. Tieura on noin 180 m pitkä, se kiertää maaston kivisimmät kohdat. Uralle on asetettu muutamia poikittaisia puita.			
Kohteen rajaus			
Kohde rajautuu havaittujen rakenteiden perusteella.			
Tulkinta			
Talvitie.			
Lisätietoja			
Toimenpiteet			
Tarkastukset			
Tila: 3 Toteutettu		Laji: 6 Suojeluarvojen tarkastus	
Tarkastusvuosi: 2011		Tarkastusvuosi: 2011	
Tarkastuspvm: 24.8.2011		Tarkastaja: J.-P. Jona	
Kuvaus: KMO-kulttuuriperintöinventointi, Ivalon koillispuolinen metsätalousalue			
Viranomaisrekisterinro:		Kunto:	2 Keskinertainen

Arvotus:	8 Muu suojeluarvo	Olotila:	2 Ei käytössä
Selitys:		Kohteen suojelu:	9 Muu suojeluarvo
Selitys:		Selitys:	
Ympäristön suojelu:	0 Ei määritelty		
Selitys:			

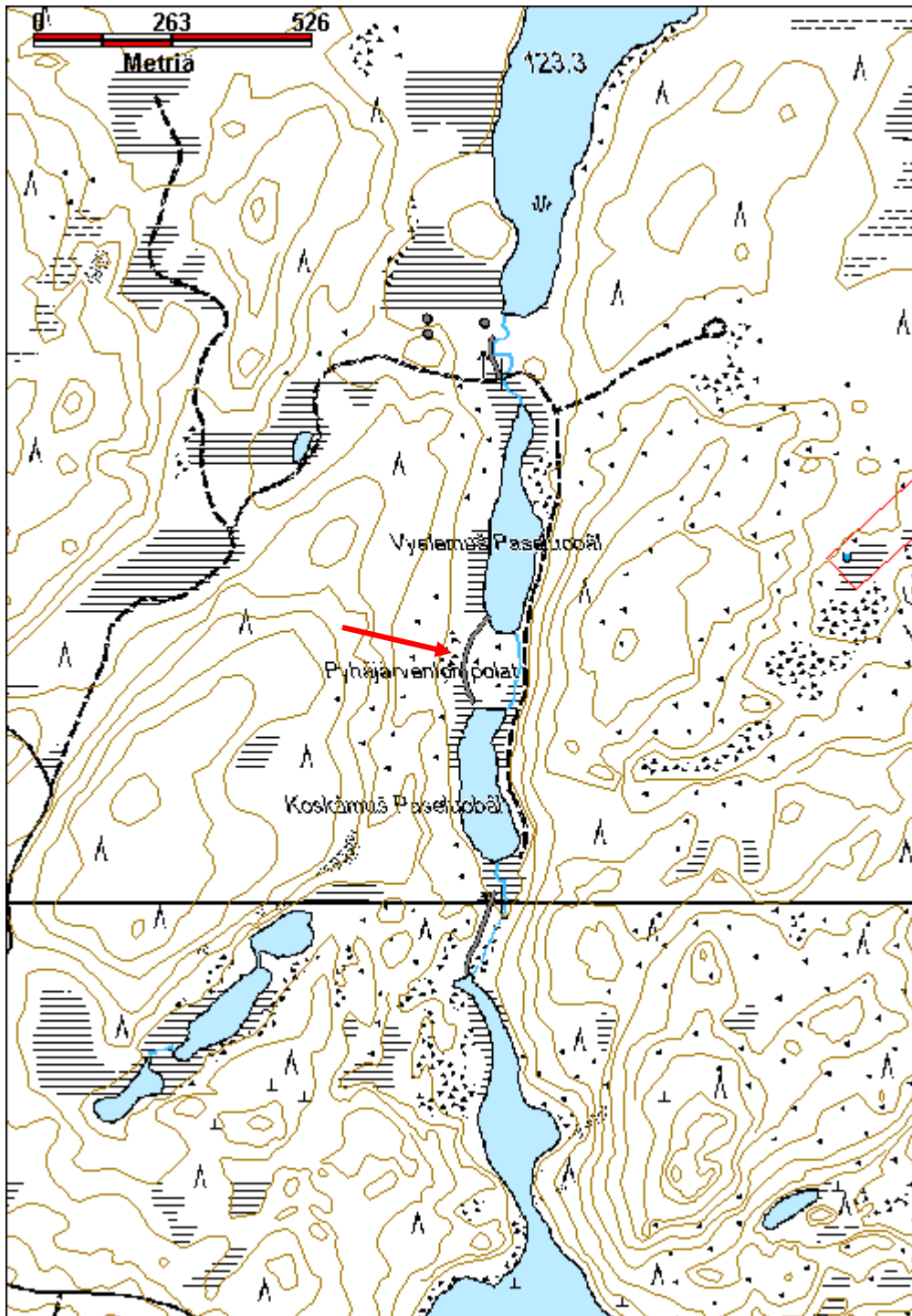


Talvien ura Koskâmuš Paseluobâlin pohjoispuolella, kuvattu luoteeseen.



Uralla on paikoin poikittaisia puita, kuvattu luoteeseen.

Kohdetyyppi:	13 Liikennekohteet	Copyright:	© <i>Metsähallitus</i> 2008 © <i>Maanmittauslaitos 1/MML/08</i>
Koordinaatit:	X 7640451, Y 3546927, Z 123	Mittakaava:	1:10000



Pyhäjärvenlompolat 3 talvitie

MH-tunnus: 141085

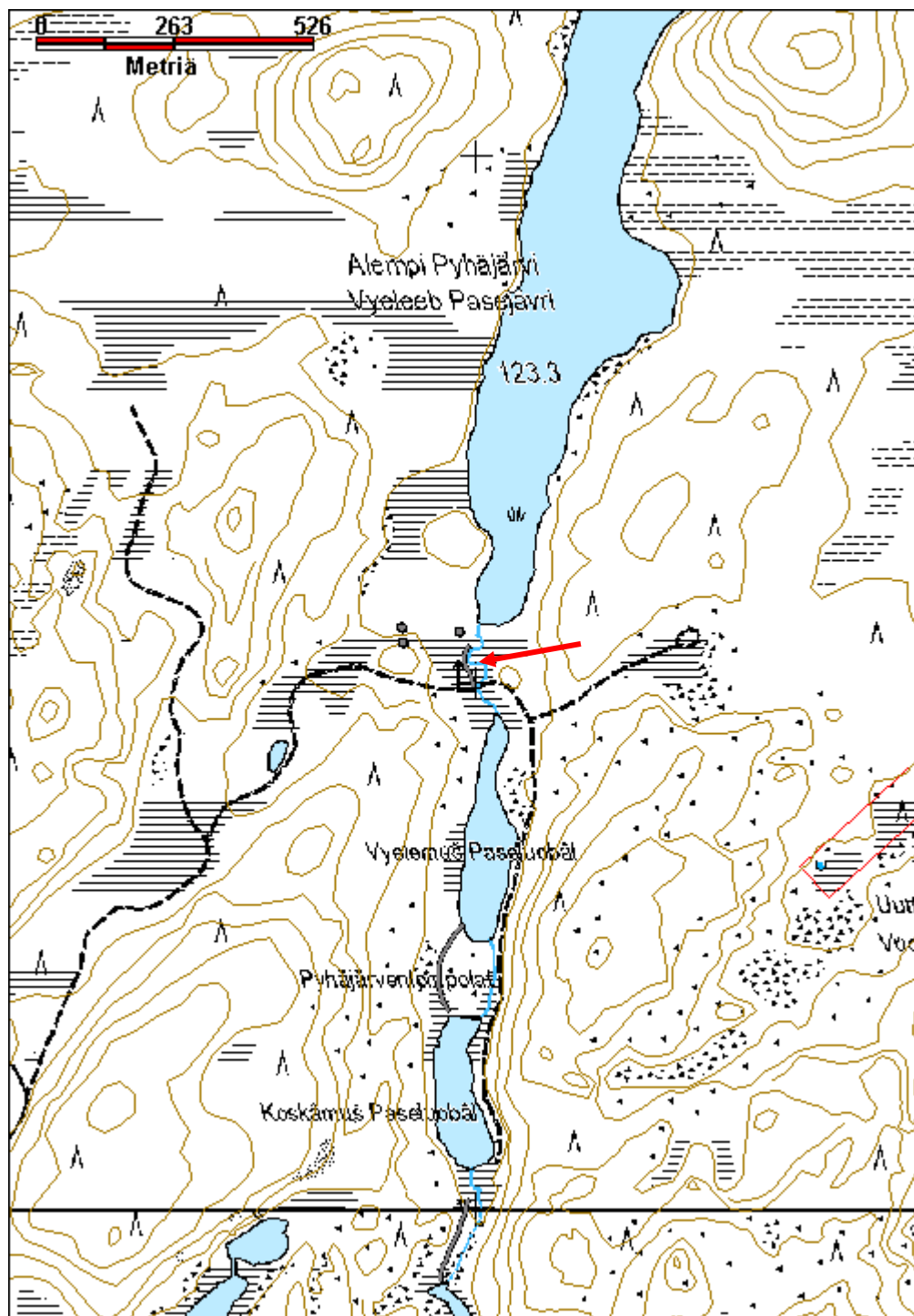
Kohdetyyppi:	13 Liikennekohteet	Haltija:	198 Metsätalous Ylä-Lappi
Ajoitus:	7116 Uusi aika	Ylläpitäjä:	198 Metsätalous Ylä-Lappi
Rakentamisvuosi:		Kunta:	148 Inari
Lukumäärä:	1		
Koordinaattiselitys:		Geometria tuotettu:	4 Gps-mittaus, korjaamaton
Koordinaatit:	X 7641032, Y 3546978, Z 124	Löydöt:	
<i>Taustatiedot</i>			
Kohde löytyi vuoden 2011 inventoinnissa.			
<i>Ympäristön kuvaus</i>			
Talvitie sijaitsee pohjoisemman Pyhäjärvenlompolan ja Alemman Pyhäjärven välissä. Maasto on eteläpäässä puuta kasvavaa suota, joka muuttuu pohjoisempana kosteammaksi ja heinää kasvavaksi. Eteläpäässä aluskasvillisuus on sammalia, hillaa, variksenmarjaa, suopursua ja vaivaiskoivua.			
<i>Kohteen kuvaus</i>			
Kohde ei erotu mitenkään selvästi. Nykyisen talvitien pohjoispuolella, ojan ylittävän sillan länsipuolella erottuu ura, jonka varrella on yksittäinen pilkkapuu. Pohjoisempana suo muuttuu vetisemmäksi, ja tieura katoaa. Avoimessa suossa on voitu kulkea useita reittejä. Modernin talvitien eteläpuolella ei erotu selvää reittiä.			
<i>Kohteen rajaus</i>			
Kohde rajautuu havaittujen rakenteiden perusteella.			
<i>Tulkinta</i>			
Talvitie.			
<i>Lisätietoja</i>			
Talvitie ulottuu Pyhäjärveltä Alemmalle Pyhäjärvelle Pyhäjärvenlompoloiden kautta. Sitä on järvien välillä kolme pätkää.			
<i>Toimenpiteet</i>			
<i>Tarkastukset</i>			
Tila: 3 Toteutettu Laji: 6 Suojeluarvojen tarkastus Tarkastusvuosi: 2011			
Tarkastuspvm: 24.8.2011 Tarkastaja: J.-P. Jona			
Kuvaus: KMO-kulttuuriperintöinventointi, Ivalon koillispuolinen metsätalousalue			
Viranomais-		Kunto:	3 Huono

rekisterinro:		Olotila: 2 Ei käytössä
Arvotus:	8 Muu suojeluarvo	Kohteen suojelu: 9 Muu suojeluarvo
Selitys:		Selitys:
Ympäristön suojelu:	0 Ei määritelty	
Selitys:		



Alemman Pyhäjärven eteläpuolella talvitien ura muuttuu epämääräisemmäksi. V. Titola kävelee uraa pitkin, kuvattu luoteeseen.

Kohdetyyppi:	13 Liikennekohteet	Copyright:	© Metsähallitus 2008 © Maanmittauslaitos 1/MML/08
Koordinaatit:	X 7641032, Y 3546978, Z 124	Mittakaava:	1:10000



Radiokämppäjärvi 1 savottakämppejä jäänös

MH-tunnus: 141122

Kohdetyyppi:	9 Valmistuspaikat/työpaikat	Haltija:	198 Metsätalous Ylä-Lappi
Ajoitus:	7116 Uusi aika	Ylläpitäjä:	198 Metsätalous Ylä-Lappi
Rakentamisvuosi:		Kunta:	148 Inari
Lukumäärä:	1		

Koordinaattiselitys:		Geometria tuotettu:	4 Gps-mittaus, korjaamaton
Koordinaatit:	X 7637949, Y 3545389, Z 161	Löydöt:	

Taustatiedot

Matti Kyllönen kertoi Radiokämppejäjärven länsipäässä olevasta kämppejäjäännöksestä.

Ympäristön kuvaus

Kämppejäjäännös sijaitsee Silkevaaran eteläpuolisen Radiokämppejäjärven länsipäässä, soisen ranta-alueen reunustamalla niemikkeellä, noin 30 m rannasta. Ympäristössä kasvaa tiheästi eri ikäisiä mäntyjä sekä muutama koivu. Kämppejän lounaispäässä kasvaa pari koivua, samoin koillisessä, lisäksi runsaasti mäntyjä. Aluskasvillisuus on sammalia, puolukkaa ja suopursua. Maaperä on kivistä moreenia.

Kohteen kuvaus

Lounas-koillinen -suuntainen, kaksiosainen kämppejäjäännös. Rakennelman pituus on 16,3 m ja leveys 8,6 m. Valmistettu suurista pyöröhirsistä, joiden välissä sammalta tilkkeenä. Hirsien päällä kasvaa paksusti jäkäliä. Lounaispään sisäseinät on veistetty tasaisiksi, koillispään ei ole. Päätyseinät sekä väliseinät ovat parhaiten säilyneet, niissä on jäljellä 5-6 hirsikertaa. Koillispää on huonommin säilynyt kuin lounaispää, ja hirret ovat osin aluskasvillisuuden peittämiä. Nurkkasalvokset ovat sahalla tehdyt, pohjaltaan suorakulmaiset, joko yksi- tai kaksipuoliset. Lounaispään kaakkoisseinällä on oviaukko, ja ovi on nostettu etelänurkkaa vasten. Kolmesta leveästä laudasta valmistettu ovi on kooltaan 110 cm x 70 cm. Lounaispäädyssä on pieni kolmeen hirteen veistetty ikkuna-aukko, ja sisällä on lautalaatikko. Kattohirsiiä ja -puita on runsaasti jäljellä, koillispäädyssä tosin vain seinähirsiiä vasten.

Kohteen rajaus

Kohde rajautuu näkyvien rakenteiden perusteella.

Tulkinta

Savottakämppejä, asuinosa ja talli.

Lisätietoja***Toimenpiteet******Tarkastukset***

Tila: 3 Toteutettu Laji: 6 Suojeluarvojen tarkastus Tarkastusvuosi: 2011
 Tarkastuspvm: 20.9.2011 Tarkastaja: J.-P. Joonas
 Kuvaus: KMO-kulttuuriperintöinventointi, Ivalon koillispuolinen metsätalousalue

**Viranomais-
rekisterinro:**

Kunto: 3 Huono

Arvotus: 8 Muu suojeluarvo

Olotila: 2 Ei käytössä

**Kohteen
suojelu:** 9 Muu suojeluarvo

Selitys:

Selitys:

**Ympäristön
suojelu:**

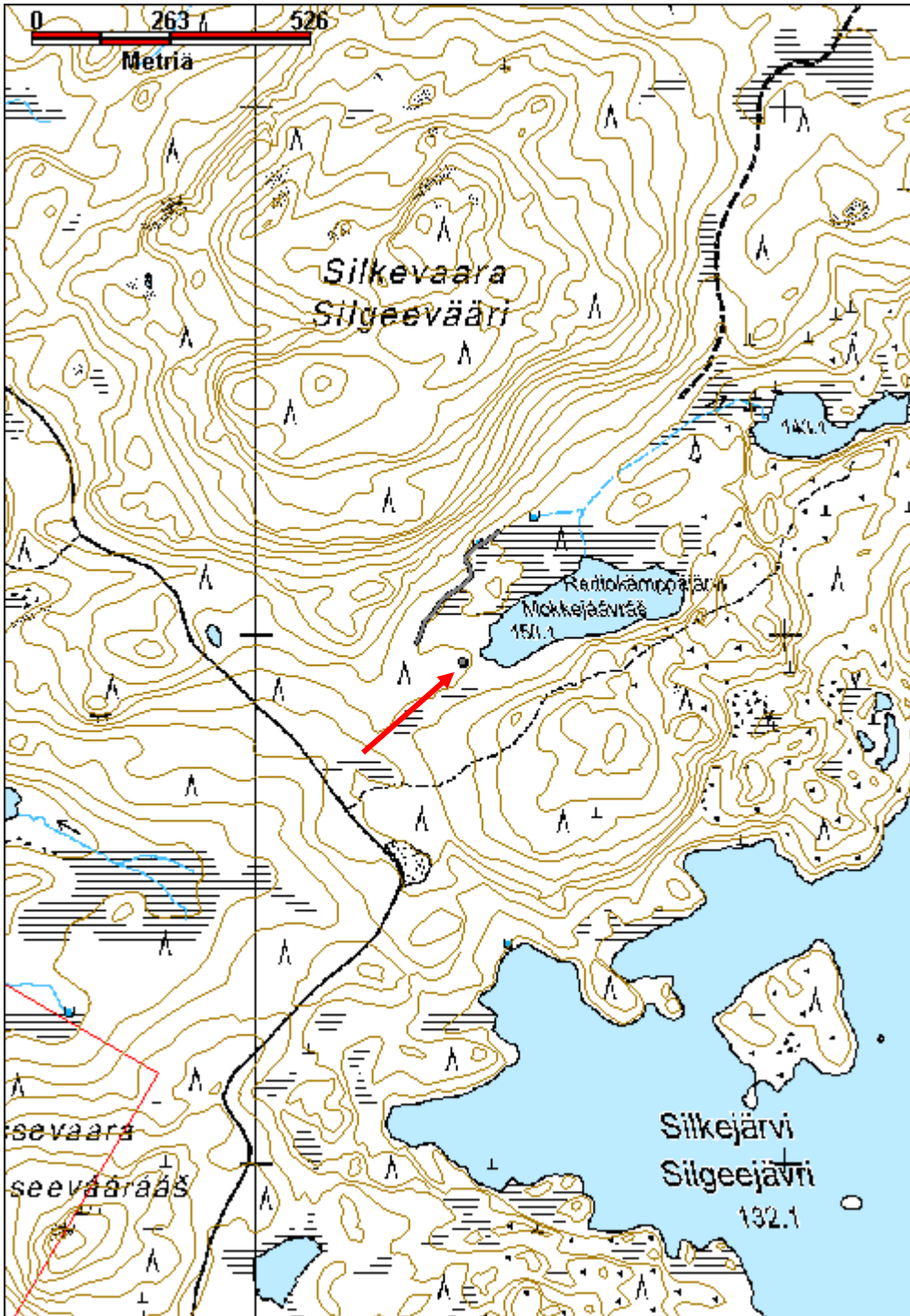
0 Ei määritelty

Selitys:



Ovi on säilynyt rakennelman itänurkassa, kuvattu pohjoiseen.

Kohdetyyppi:	9 Valmistuspaikat/työpaikat	Copyright:	© <i>Metsähallitus</i> 2008 © <i>Maanmittauslaitos 1/MML/08</i>
Koordinaatit:	X 7637949, Y 3545389, Z 161	Mittakaava:	1:10000



Riekkolompola 1 savottakämppäalue jäännös

MH-tunnus: 140505

Kohdetyyppi:	9 Valmistuspaikat/työpaikat	Haltija:	198 Metsätalous Ylä-Lappi
Ajoitus:	7116 Uusi aika	Ylläpitäjä:	198 Metsätalous Ylä-Lappi
Rakentamisvuosi:		Kunta:	148 Inari
Lukumäärä:	4		

Koordinaattiselitys:		Geometria tuotettu:	4 Gps-mittaus, korjaamaton
Koordinaatit:	X 7639049, Y 3561730, Z 150	Löydöt:	

Taustatiedot

Reino Lahdenmäki kertoi paikalla olevan ATIF-yhtiön savotan pääpirtin. Paikalla on ollut mm. vesipasan sulatuskämpä, jossa on ollut suuret pariovet ja kaksi piisiä. Pasaa on käytetty talviteiden jäädyttämiseen.

Ympäristön kuvaus

Kämppäalue sijaitsee Riekkolompolan kaakkoisrannalla. Maaperä on kivikkoista ja epätasaista, kohteen molemmin puolin on rakka-alue lompolan rannassa. Alueella kasvaa tiheää sekametsää, mäntyä ja koivua. Aluskasvillisuus on sammalia, mustikkaa, puolukkaa ja heinää.

Kohteen kuvaus

Alueella on neljä rakennelman jäännöstä.

Kämppäjäännös 1

Sijaitsee kauimpana järvestä, loivasti etelään viettävässä rinteessä. Koko 8 m x 6,8 m. Vain yksi hirsikerta on jäljellä, mutta kattopuita ja -hirsiiä on säilynyt runsaasti, lähes yhtenäisenä tasona. Kämpän alueella kasvaa vain pari pientä puuta.

Kämppäjäännös 2

Sijaitsee noin 17 m luoteeseen rakennelmasta 1. Huonokuntoinen suuri kämppäjäännös, pituus 18,5 m ja leveys 6,5 m. Vain yksi tai kaksi hirsikertaa jäljellä, mutta kattorakenteiden hirsiiä on säilynyt runsaasti. Pääosin pyöröhirsiiä, mutta myös pelkkahirsiiä. Suuri liesikiveys koillisnurkassa, kooltaan 4,5 m x 2,7 m ja noin 1,2 m korkea. Kämpän alueella ja ympäristössä on runsaasti kuoppia. Pohjoispäässä on suuri kuoppa, 3,8 m pitkä ja 2 m leveä, ja noin 70 cm syvä. Yhdessä reunassa on näkyvissä hirsii, joten mahdollisesti kuoppa on kellari. Lieden molemmin puolin on kuopat, kooltaan noin 2 m x 1,5 m. Kuopissa on rakennusjäänteitä, toisessa lieden piipun kiviä ja toisessa lyhyitä sisäseinän hirren pätkiä, joiden päissä on lohenvyrstösalkut.

Rakennuksen länsipuolella on kaksi monttua, muodoltaan soikeita, kooltaan 2,3x1,4 m ja 3,7x1,9 m. Kuopat ovat noin 40 cm syviä. Rakennelman alueella kasvaa pieniä puuta.

Rakennuksen pohjoispuolella noin kuuden metrin päässä on 15 kpl suuria, maatuneita ja osin aluskasvillisuuden peittämiä pyöröhirsiiä, joiden suurin pituus 8,7 m ja suurin halkaisija noin 40 cm.

Kämppäjäännös 3

Kaksiosainen kämppäjäännös, pituus 12,8 m ja leveys 5,3 m. Valmistettu kuorimattomista hirsistä, mutta ilmeisesti sisäseinät on veistetty tasaiseksi. Pääosin kaksi hirsikertaa jäljellä, yhdessä nurkassa kolme.

Kirveellä veistetyt koirankaulasalvokset, pitkät ylitykset, päät on sahattu. Salvoksissa suurimmat hirret on veistetty molemmin puolin. Lounaisseinällä on oven paikka, noin metrin levyinen. Kattorakenteita on runsaasti jäljellä. Rannan puoleisessa päädyssä on jyrkkä, joskin matala pudotus. Päädyn ohi kulkee polku joka jatkuu pohjoisen puoleiselle niemelle. Rakennelman keskellä kasvaa suurehkoja koivuja.

Kämpyjäänös 4

Hirsirakennelma, kooltaan 6,6 m x 7,7 m jossa on kaksi ohuista liuskekivistä tehtyä piisiä. Piiput ovat kaatuneet kämpän ulkopuolelle. Eteläkulman piisi kooltaan 2,1 m x 2,1 m ja 80 cm korkea. Itäkulman piisi kooltaan 1,8 m x 3,4 m, siinä on yhä nähtävissä tasoa, jonka keskellä erottuu uunin pesä. Vieressä on kivistä kasattu kaareva seinä, joka saattaa olla tehty myöhemmin paikalla olleista kivistä. Liesien välissä on lähes maahan romahtaneet oven karmit. Pielet ovat veistettyjä lankkuja ja kamana on yläreunastaan pyöreä hirsi, jonka alareuna on veistetty suoraksi ja siinä kolo ovea varten. Seinähirsien halkaisija 20-35 cm. Lounaispuolella 1,5 m seinästä on pitkulainen kuoppa, noin 3 m pitkä ja suurimmillaan 1,3 m leveä ja 60 cm syvä.

Rakennalmasta noin 9 m lounaaseen on pintakasvillisuuden alla pari samansuuntaista hirttä, noin 3,5 m etäisyydellä toisistaan, mutta ei hirsii toiseen suuntaan.

Kohteen rajaus

Kohde rajautuu näkyvien rakenteiden perusteella.

Tulkinta

1920/30-luvun ATIF-metsäyhtiön pääpiiritti. Rakennelma 4 on todennäköisesti Lahdenmäen mainitsema vesipasan sulatuskämpä.

Lisätietoja

Toimenpiteet

Tarkastukset

Tila: 3 Toteutettu Laji: 6 Suojeluarvojen tarkastus Tarkastusvuosi: 2011
Tarkastuspvm: 29.6.2011 Tarkastaja: J.-P. Jona
Kuvaus: KMO-kulttuuriperintöinventointi, Ivalon koillispuolinen metsätalousalue

Viranomais- rekisterinro:

Kunto: 3 Huono

Arvotus: 8 Muu suojeluarvo

Olotila: 2 Ei käytössä

**Kohteen
suojelu:** 9 Muu suojeluarvo

Selitys:

Selitys:

Ympäristön suojelu:

0 Ei määritelty

Selitys:

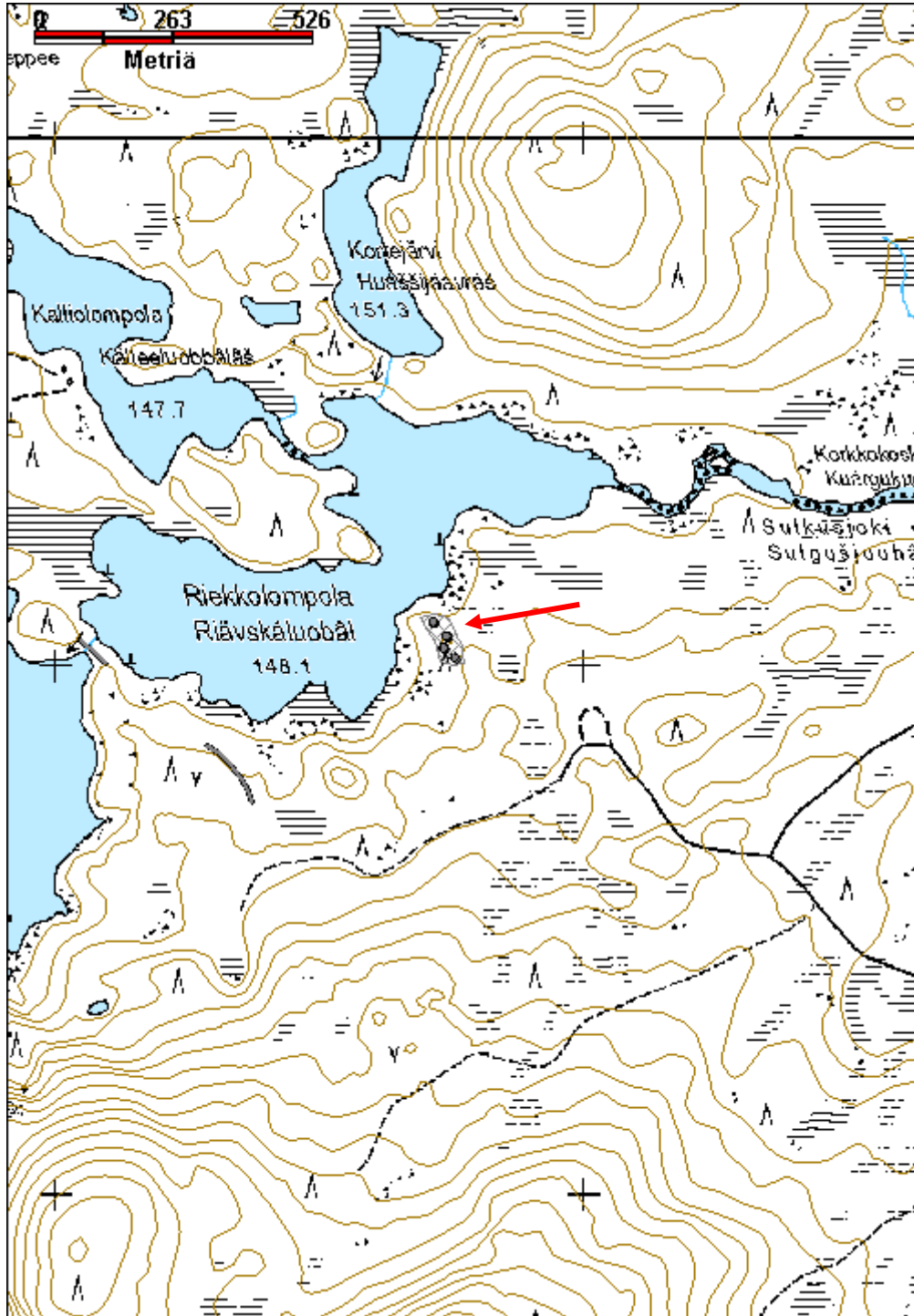


Rakennelma 1 kuvattuna etelään, kattorakenteita on säilynyt runsaasti.



Rakennelma 4 kuvattuna luoteeseen. Kuvan etualalla liesi.

Kohdetyyppi:	9 Valmistuspaikat/työpaikat	Copyright:	© <i>Metsähallitus 2008</i> © <i>Maanmittauslaitos 1/MML/08</i>
Koordinaatit:	X 7639049, Y 3561730, Z 150	Mittakaava:	1:10000



Ruohojärvi 1 savottakämppä ja talli jäännös

MH-tunnus: 141566

Kohdetyyppi:	9 Valmistuspaikat/työpaikat	Haltija:	198 Metsätalous Ylä-Lappi
Ajoitus:	7116 Uusi aika	Ylläpitäjä:	198 Metsätalous Ylä-Lappi
Rakentamisvuosi:		Kunta:	148 Inari
Lukumäärä:	2		
Koordinaattiselitys:		Geometria tuotettu:	4 Gps-mittaus, korjaamaton
Koordinaatit:	X 7653852, Y 3552188, Z 132	Löydöt:	
Taustatiedot			
Jorma von Pandy kertoi kohteesta.			
Ympäristön kuvaus			
Sijaitsee Ruohojärven pohjoispuolella, sen keskivaiheilla. Kämpät sijaitsevat lähes tasaisella kohdalla. Kämppien pohjoispuolelta kulkee talvitie jonka pohjoispuolella rinne nousee jyrkästi. Järven ranta on osin rakkaa ja osin suota. Kämpän 1 alue on pääosin heinikkoa ja muutama männyn taimi. Kakkosen sisällä kasvaa useita koivuja. Ympäriällä kasvaa mäntyjä. Itäpuolella on hakattu alue. Aluskasvillisuus on sammalia, juolukkaa, puolukkaa, mustikkaa, suopursua ja kortetta.			
Kohteen kuvaus			
Rakennelma 1 Lounas-koillinen -suuntainen, kooltaan 8,8 m x 8,7 m. Valmistettu varaamattomista ja kuorimattomista pyöröhirsistä. Sisäseinät on osin veistetty tasaisiksi. Kirveellä tehdyt yläpuoliset koirankaulasalvokset. Koillisseinällä on neljästä kuuteen hirsikertaa jäljellä, muilla seinillä vain yksi tai kaksi. Oviaukko kaakkosseinällä, se on 1,2 m leveä. Kattohirsiiä on säilynyt.			
Rakennelmasta 6 m kaakkoon on kuoppa, se on suunnilleen suorakaiteen muotoinen, 3 m pitkä ja 2,2 m leveä, noin 45 cm syvä. Sen pohjalla on kiviä ja hiekkaa.			
Rakennelma 2 Sijaitsee 11 m koilliseen edellisestä. Kämppien välissä on suuri mänty jossa on pilkka 3 m korkeudella. On hieman paremmin säilynyt. Sama suuntaus. Länsi- ja etelänurkissa on seitsemästä kahdeksaan hirsikertaa jäljellä, mutta luoteisseinä jossa oviaukko on ollut, on lähes kokonaan tuhoutunut. Valmistettu kuorimattomista pyöröhirsistä joiden välissä on sammalta tilkkeenä. Rakennelman koko on 8 m x 8,3 m. Talvitie on rakennelmasta 5 m pohjoiseen. Kolme kappaletta suuria kattohirsiiä on säilynyt.			
Kohteen rajaus			
Kohde rajautuu havaittujen rakenteiden perusteella.			
Tulkinta			
1920-luvun Atif-metsäyhtiön savottakämppeäalue.			
Lisätietoja			

Toimenpiteet**Tarkastukset**

Tila: 3 Toteutettu Laji: 6 Suojeluarvojen tarkastus Tarkastusvuosi: 2011
 Tarkastuspvm: 3.8.2011 Tarkastaja: J.-P. Joona
 Kuvaus: KMO-kulttuuriperintöinventointi, Ivalon koillispuolinen metsätalousalue

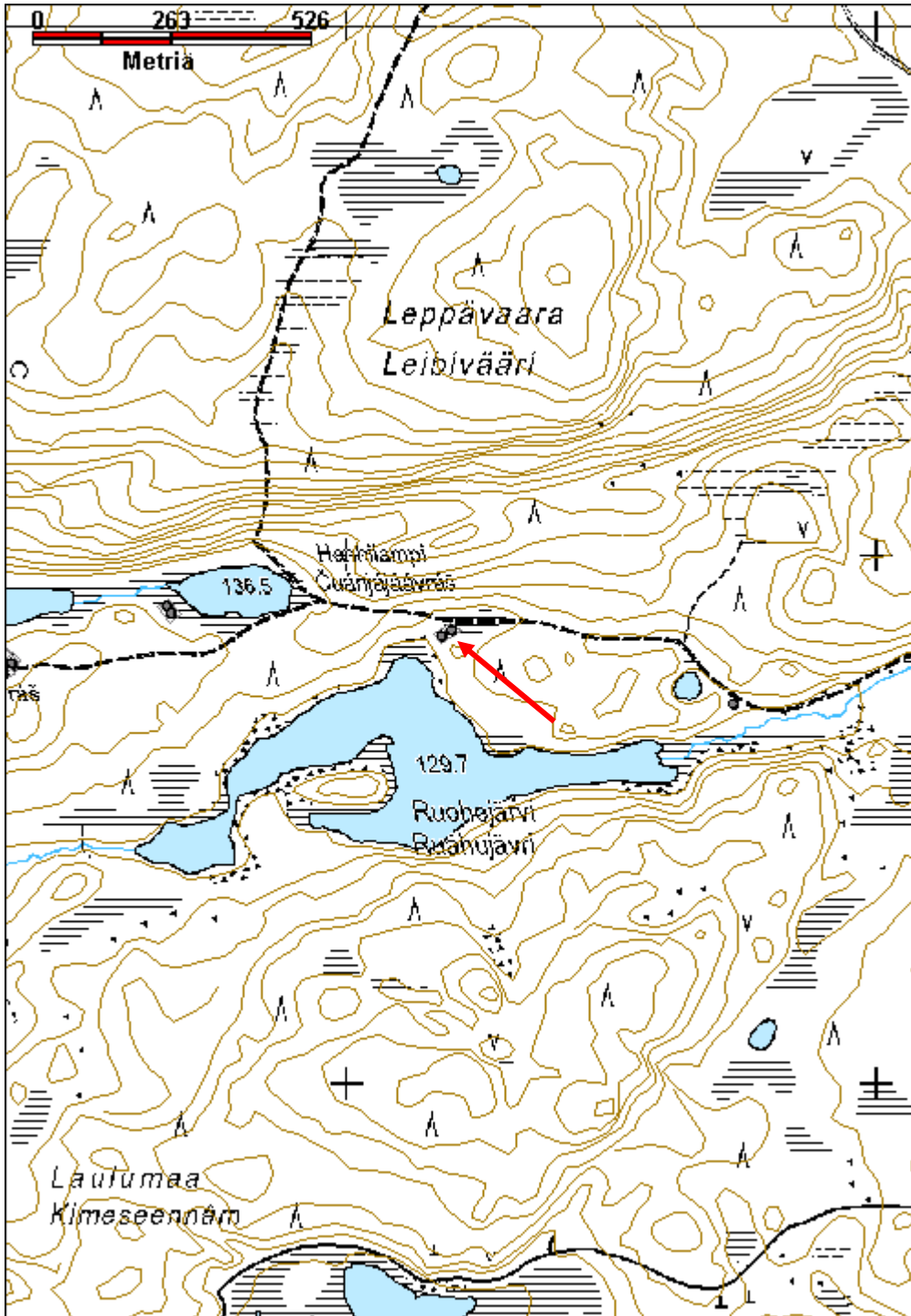
**Viranomais-
rekisterinro:****Kunto:** 3 Huono**Arvotus:** 8 Muu suojeluarvo**Olotila:** 2 Ei käytössä**Kohteen
suojelu:** 9 Muu suojeluarvo**Selitys:****Selitys:****Ympäristön
suojelu:**

0 Ei määritelty

Selitys:

Rakennelman 2 oviaukon viereiset seinät ovat lähes kokonaan maatuneet, kuvattu kaakkoon.

Kohdetyyppi:	9 Valmistuspaikat/työpaikat	Copyright:	© <i>Metsähallitus</i> 2008 © <i>Maanmittauslaitos 1/MML/08</i>
Koordinaatit:	X 7653852, Y 3552188, Z 132	Mittakaava:	1:10000



Ruohojärvi 2 savottakämpä jäännös

MH-tunnus: 141576

Kohdetyyppi:	9 Valmistuspaikat/työpaikat	Haltija:	198 Metsätalous Ylä-Lappi
Ajoitus:	7116 Uusi aika	Ylläpitäjä:	198 Metsätalous Ylä-Lappi
Rakentamisvuosi:		Kunta:	148 Inari
Lukumäärä:	1		
Koordinaattiselitys:		Geometria tuotettu:	4 Gps-mittaus, korjaamaton
Koordinaatit:	X 7653719, Y 3552729, Z 131	Löydöt:	
Taustatiedot			
Kohde löytyi vuoden 2011 inventoinnissa.			
Ympäristön kuvaus			
<p>Kämpäjäjäännös sijaitsee Ruohojärven itäpäästä noin 150 m koilliseen, siitä noin 50 m etelään on Ruohojärveen virtaava oja. Aivan kohteen vierestä kulkee talvitie, noin 2 m kämpän koillisnurkasta. Kämpä on tasaisella kohdalla, jonka eteläpuolella alkaa ojaa reunustava soinen alue. Lännessä ja pohjoisessa maasto nousee. Talvitien toisella puolella oleva alue on hakattu. Kämpän kohdalla maaperä on hiekkaa, mutta ympäristössä on myös suuria kiviä. Kämpän alueella kasvaa muutama männyn taimi sekä katajapuska, aluskasvillisuus on sammalia ja varpukasveja. Kämpän alueella on hieman hakkausjätettä, lähinnä oksia.</p>			
Kohteen kuvaus			
<p>Kaksiosainen kämpäjäjäännös joka on lähes itä-länsi -suuntainen. Se on 15,1 m pitkä ja 7,4 m leveä. Länsipäässä seinähirret ovat näkyvissä, mutta itäpäässä ne ovat täysin aluskasvillisuuden peittämiä. Hirsiä on pääasiassa vain yksi kerta ja ne ovat pitkälle maatuneita. Länsipäädystä on hieman kattohirsien ja -puiden katkelmia jäljellä. Nurkissa on yksipuoleiset koirankaulasalvokset. Itäpäädystä on suuri liesikiveys, se on kooltaan 2,5 m x 2,4 m ja noin 80 cm korkea. Osa kivistä on varsin suuria. Kasan alla on näkyvissä yksi seinähirsi.</p> <p>Kämpän vieressä on kaksi kuoppaa, pohjoispuolella on pitkulainen, muodoltaan epämääräinen kuoppa, joka on kooltaan 2,8 m x 1,4 m ja 20-40 cm syvä. Koillispuolella oleva kuoppa on myös epämääräisen muotoinen, kooltaan 2,2 m x 1,8 m ja noin 50 cm syvä. Mahdollisesti ne ovat kivenotto kuoppia.</p>			
Kohteen rajaus			
Kohde rajautuu havaittujen rakenteiden perusteella.			
Tulkinta			
1920-luvun Atif-metsäyhtiön savottakämpä.			
Lisätietoja			
Toimenpiteet			

--

Tarkastukset

Tila: 3 Toteutettu Laji: 6 Suojeluarvojen tarkastus Tarkastusvuosi: 2011
 Tarkastuspvm: 2.9.2011 Tarkastaja: J.-P. Joona
 Kuvaus: KMO-kulttuuriperintöinventointi, Ivalon koillispuolinen metsätalousalue

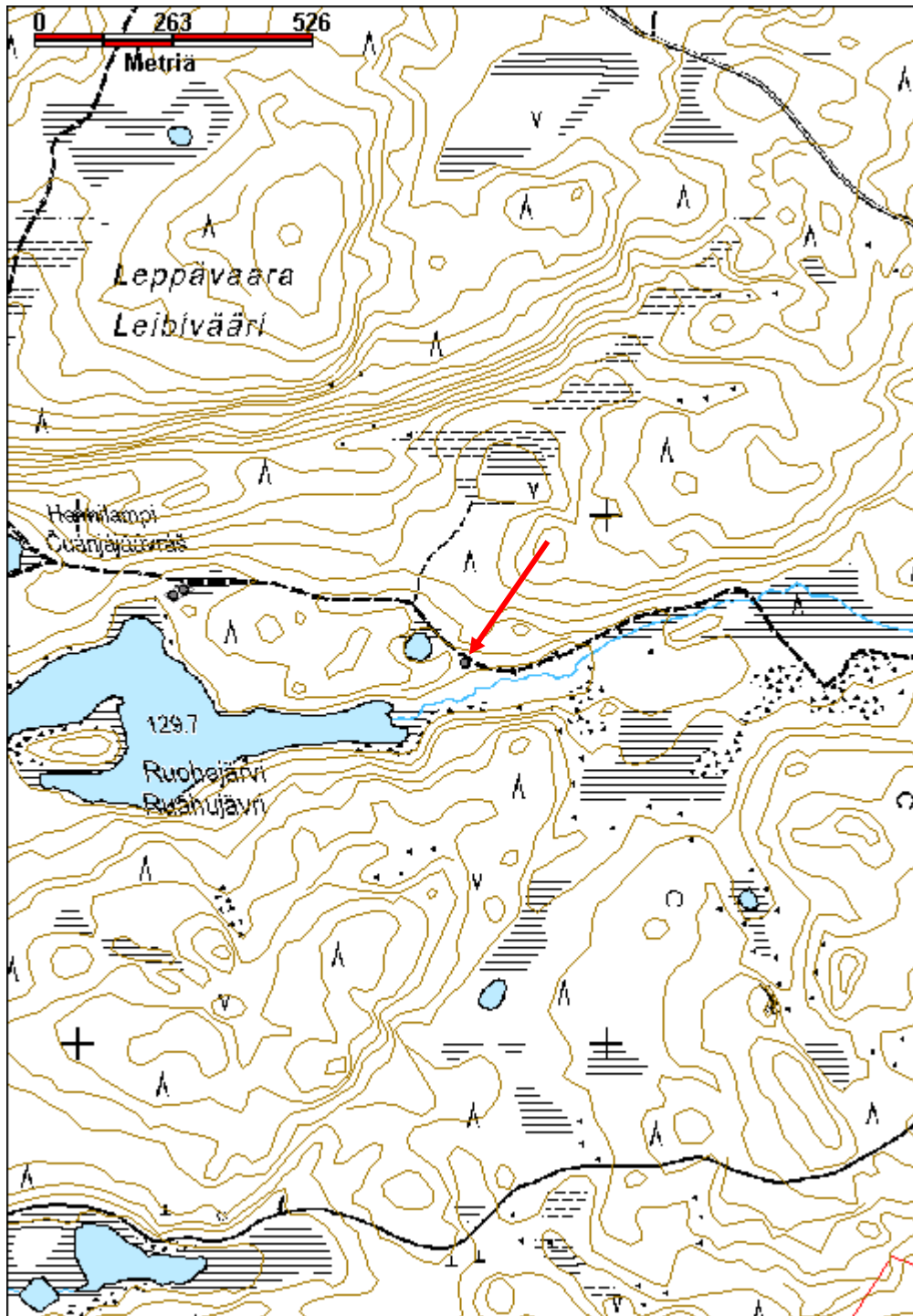
Viranomais- rekisterinro:		Kunto:	3 Huono
Arvotus:	8 Muu suojeluarvo	Olotila:	2 Ei käytössä
Selitys:		Kohteen suojelu:	9 Muu suojeluarvo
		Selitys:	

Ympäristön suojelu:	0 Ei määritelty
Selitys:	



Huonosti säilynyt kämpän pohja talvitien vieressä, kuvattu etelään.

Kohdetyyppi:	9 Valmistuspaikat/työpaikat	Copyright:	© <i>Metsähallitus</i> 2008 © <i>Maanmittauslaitos 1/MML/08</i>
Koordinaatit:	X 7653719, Y 3552729, Z 131	Mittakaava:	1:10000



Rytijärvi savottakämpäalue jäännös

MH-tunnus: 142262

Kohdetyyppi:	9 Valmistuspaikat/työpaikat	Haltija:	198 Metsätalous Ylä-Lappi
Ajoitus:	7116 Uusi aika	Ylläpitäjä:	198 Metsätalous Ylä-Lappi
Rakentamisvuosi:		Kunta:	148 Inari
Lukumäärä:	4		
Koordinaattiselitys:		Geometria tuotettu:	4 Gps-mittaus, korjaamaton
Koordinaatit:	X 7635928, Y 3551448, Z 164	Löydöt:	
Taustatiedot			
Metsuri Ari Paadar kertoi savottakämpästä Rytijärven lounaispäässä.			
Ympäristön kuvaus			
Kohde sijaitsee Rytijärven lounaispäässä. Paikalle johtaa tavitie Taukomajärveltä. Tieura ja rakennuksien paikat erottuvat aukeina, ja osin heinää kasvavina alueina. Maasto on tasaista, mutta nousee luoteessa ja kaakossa noin 3-4 m korkeiksi harjanteiksi. Alueen halki kulkee puro, joka laskee Rytijärven etelänurkasta läheiseen Konijärveen. Alueella kasvaa paikoin vaihtelevan kokoisia mäntyjä. Aluskasvillisuus on heinää, sammalia, jäkälää, puolukkaa, mustikkaa, variksenmarjaa ja suopursua.			
Kohteen kuvaus			
<p>Asuinrakennus Suuren kämpän paikka erottuu ruohikkoisena alueena järven rannassa. Se on ilmeisesti purettu koska yhtään seinähirsistä ei ole jäljellä, ainoastaan kaksi lieden jäännöstä. Ruohikkoinen alue on kooltaan noin 22 m x 12 m, liedet ovat lähes sen päissä. Rakennus on ollut sitä pienempi, ehkä noin 20 m pitkä. Liesien pohjatasot on valettu betonista paikan päällä. Alimpana on suuria kiviä, joiden päällä on pienempiä kiviä, ja niiden päälle on valettu betonitasot. Luoteispään taso on kooltaan 2,3 m x 1,3 m ja noin 15 cm paksu, se on halkeillut. Kaakkoispään taso on kooltaan 2,15 m x 1,25 m, betoni on murtunut reunoista. Sen vieressä on seinän jäänteitä. Sen ympärillä on kolmella sivulla muutamia puita, rannan puolella maassa on lauta jossa on kiinni pystyraudan pätkiä. Tasojen päällä kasvaa sammalta ja heiniä.</p> <p>Kellari/varasto? Sijaitsee kämpän luoteispuolella, noin 10 m järven rannasta. Lautaseinäinen ja tasakattoinen rakennelma, kooltaan 2,5 m x 2,6 m ja noin metrin korkea. Seinät ja katto on tehty sahatuista laudoista. Kattoa tukee neljä lankkua, joista sisemmät ovat luukun reunoissa. Itse luukku on kadonnut, aukko on kooltaan 60 cm x 80 cm. Sen takana on laudoista tehty tuki. Osa seinä- ja kattolautoista puuttuu. Luukun kohdalla kasvaa kaksi koivua.</p> <p>Korjauspukki Suuri, tukevatekoinen pukki, jota mahdollisesti on käytetty kuorma-autojen tai traktoreiden huoltoon. Rakennelman pituus on 5,2 m, leveys 2,1 m ja korkeus 2,5 m. Päissä on hirsistä tehty A:t, niitä yhdistää suuri pyöröhirsi, halkaisijaltaan noin 25 cm. Sen päissä on salvokset, liitos on vahvistettu nauloilla ja rautalangalla.</p>			

Pukin vieressä on pitkä keloutunut kanto, johon on naulattu kiinni pari riukua. Se vaikuttaa olevan aidan tolppa, mutta lähistöltä ei löytynyt muita samanlaisia rakenteita. Lisäksi pukin kohdalla, talvitien kaakkoispuolella, on halkopino, jonka päässä puut on ladottu kerroksittain ristikkäin. Pinon vieressä on työstettyjä puun kappaleita. Yksi näyttää aidan/kaiteen tolpalta. Se on 2 x 4 tuumainen lankku, jossa on porattuja reikiä, joista toisessa on vielä pyöröpuu tallella.

Talli

Tallin jäännös on puron kaakkoispuolella. Sen paikka erottuu heinikkoisena alueena, jossa on runsaasti hirsitä. Niitä on myös purossa, yhteensä hirsitä on yli 50 kappaletta. Niiden pituudet vaihtelevat 6 m ja 8,5 m välillä. Suurin osa on pyöröhirsitä, joiden päät on veistetty suorasisivuisiksi, ja niissä on suorakulmaiset salvokset molemmin puolin. Osa hirsistä on sahattu nelisivuisiksi.

Kohteen rajaus

Kohde rajautuu havaittujen rakenteiden perusteella.

Tulkinta

Sodan jälkeisen ajan savottakämpäalue.

Lisätietoja

Toimenpiteet

Tarkastukset

Tila: 3 Toteutettu Laji: 6 Suojeluarvojen tarkastus Tarkastusvuosi: 2011
Tarkastuspvm: 16.6.2011 Tarkastaja: J.-P. Jona
Kuvaus: KMO-kulttuuriperintöinventointi, Ivalon koillispuolinen metsätalousalue

Viranomais- rekisterinro:

Kunto: 3 Huono

Arvotus: 8 Muu suojeluarvo

Olotila: 2 Ei käytössä

**Kohteen
suojelu:** 9 Muu suojeluarvo

Selitys:

Selitys:

Ympäristön suojelu:

0 Ei määritelty

Selitys:

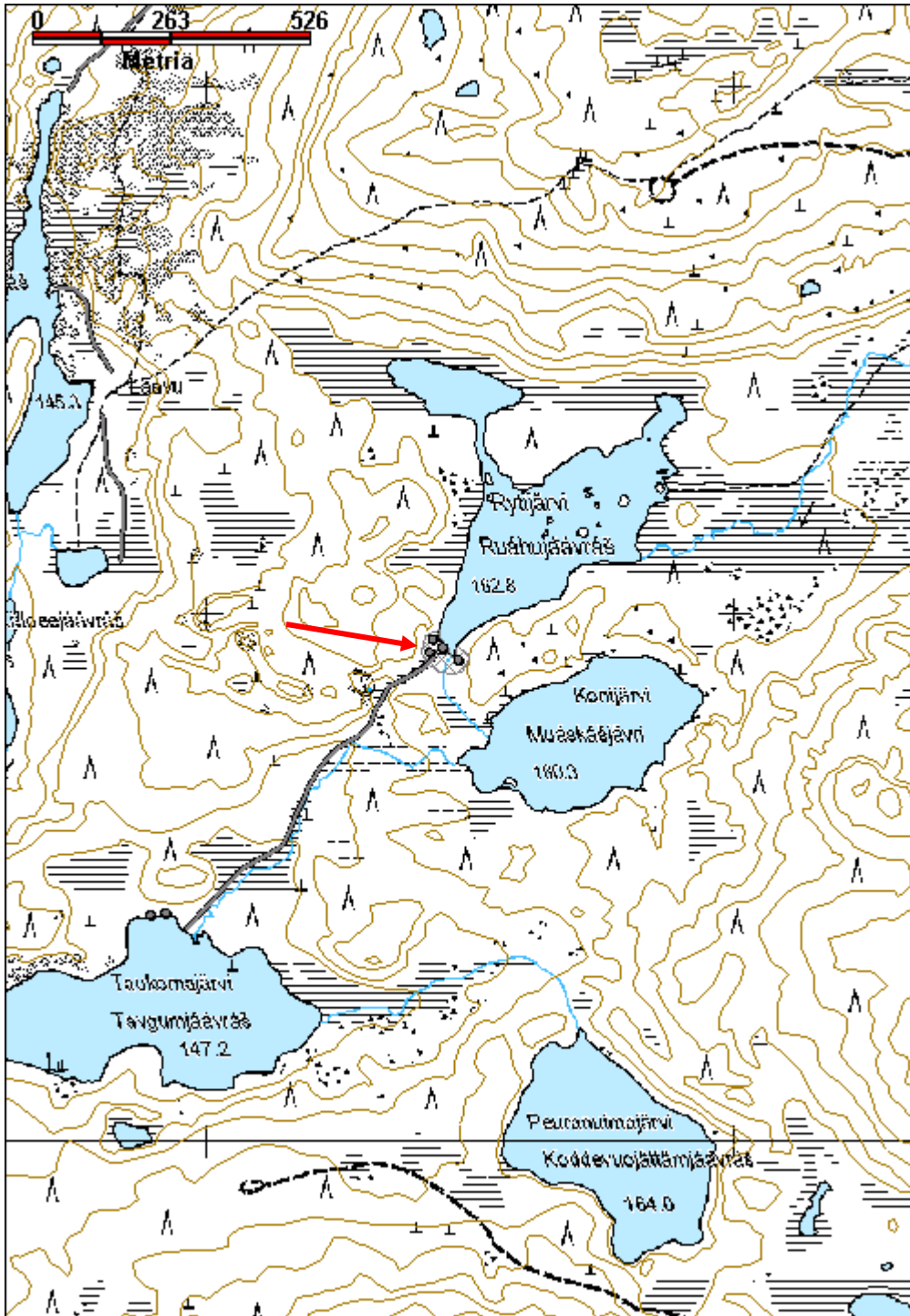


Lieden betonilaatta on valettu paikalla. Kuvattu pohjoiseen.



Etualalla korjauspukki, sen vasemmalla puolella kellari ja oikealla ruohikkoinen alue jossa kämpä on ollut, kuvattu koilliseen.

Kohdetyyppi:	9 Valmistuspaikat/työpaikat	Copyright:	© <i>Metsähallitus</i> 2008 © <i>Maanmittauslaitos</i> 1/MML/08
Koordinaatit:	X 7635928, Y 3551448, Z 164	Mittakaava:	1:10000



Sarmijärvi Haapaniemi savottakämpäalue jäännös

MH-tunnus: 139665

Kohdetyyppi:	9 Valmistuspaikat/työpaikat	Haltija:	198 Metsätalous Ylä-Lappi
Ajoitus:	7116 Uusi aika	Ylläpitäjä:	198 Metsätalous Ylä-Lappi
Rakentamisvuosi:		Kunta:	148 Inari
Lukumäärä:	5		
Koordinaattiselitys:		Geometria tuotettu:	4 Gps-mittaus, korjaamaton
Koordinaatit:	X 7635067, Y 3549731, Z 140	Löydöt:	
Taustatiedot			
Kohde havaittiin vuoden 2011 inventoinnissa.			
Ympäristön kuvaus			
Haapaniemi on Sarmijärven itäosan Haapavuonon pohjoisrannalla. Kämpäalue erottuu kahtena laajana mättäikköisenä heinikkoaukeana. Heinän seassa kasvaa hieman sammalia ja puolukkaa. Ympärillä on vaihtelevan kokoista männikköä. Aluskasvillisuus on sammalia, mustikkaa, juolukkaa, puolukkaa ja suopursua. Alueen länsi- sekä itäpuolella maasto on soista. Kämpäjäännöksen kohdalla rannassa on kalliainen niemeke.			
Kohteen kuvaus			
Asuinkämpä Suuri kämpäjäännös, joka erottuu heinikköisenä alueena. Paksun turvekerroksen alla tuntuu yksittäiset hirret. Rakennelma on pitkittäin rannan suuntaisesti. Se on kooltaan noin 26 m x 9 m. Molemmissa päissä on ollut liesi. Lounaispään liesi erottuu suurena aluskasvillisuuden peittämänä mättäänä. Koillispuolella lieden päällä kasvaa vain hieman heinää. Liedet koostuvat luonnonkivistä muodostetusta pohjasta, jonka päälle on paikalla valettu betonilaatta. Koillispuolella lieden päällä on tiilen palasia. Betonilaatta on kooltaan 135 cm x 215 cm. Sen vieressä on peltinen hormin tyviosa. Lounaispuolella lieden laatta on kooltaan 110 cm x 230 cm. Kummankin lieden ympärillä on useita kuoppia, kaikkiaan ainakin 10 nelikulmaista tai suorakaiteen muotoista kuoppaa. Ne ovat noin 40-60 cm syviä. Yhden ojamaisen kuopan pohjalla oli havaittavissa puita. Ainakin osa kuopista on ilmeisesti kivenotokuoppia, joista liesien kivet on otettu. Myös rakennelman luoteispuolella noin 6 m päässä on kooltaan 2,7 m x 1,2 m oleva kuoppa jonka pohjalla on puu jäänteitä. (x=3549705, y=7635056, z=141)			
Kellari? Kämpäjäännöksestä noin 10 m rannan puolella on neliön muotoinen kuoppajäännös, kooltaan 2,8 m suuntaansa. Sen syvyys on noin 85 cm. Kuopan nurkissa on 1,7 m etäisyydellä toisistaan puutolpat. Lisäksi kuopan pohjalla myös puita. Mahdollisesti kyseessä on kellarikuoppa. (x=3549726, y=7635054)			
Talli? Kämpän itäpuolella on suuri ruohikkoinen alue, joka on merkitty peruskarttaan niittynä. Sen ja kämpäjäännöksen välillä on kapea, harvakseltaan puita kasvava metsäalue. Paksujen mättäiden ja turpeen alla on havaittavissa joitakin hirsii, niiden perusteella ollut rakennus on ollut kooltaan noin 17 m x 9 m, ja			

mahdollisesti jopa 28 m pitkä.

Kuoppajäännös

Kämppäjäännöksen luoteispuolella on suuri, hieman epämääräisen mallinen kuoppa. Se on kooltaan 4 x 2 m, ja noin 60 cm syvä. Kuopan pohjalla oli inventointiaikana vettä. Kuoppa sijaitsee suon reunassa. Kuopan rannan puolelta lähtee kapea oja rannan suuntaan. (x=3549681, y=7635077)

Pitkospuut tai kapulasilta

Alueen itäpuolella on soinen alue, jossa on havaittavissa sen ylitse johtavan siltarakennelman jäänteet. Näkyvissä oli poikkittaisista puita ja niiden päällä olevia pitkittäisiä puita. Rakenteen puut ovat kuitenkin pääosin lahonneet, joten sen tarkkaa rakennetta ei voi päätellä.

(x=3549768, y=7635072)

Kohteen rajaus

Kohde rajautuu näkyvien rakenteiden perusteella.

Tulkinta

Savottakämppäalue, jonka rakennukset on ilmeisesti purettu tai siirretty.

Lisätietoja

Toimenpiteet

Tarkastukset

**Viranomais-
rekisterinro:**

Kunto: 3 Huono

Arvotus: 8 Muu suojeluarvo

Olotila: 2 Ei käytössä

**Kohteen
suojaus:** 9 Muu suojeluarvo

Selitys:

Selitys:

**Ympäristön
suojaus:**

0 Ei määritelty

Selitys:

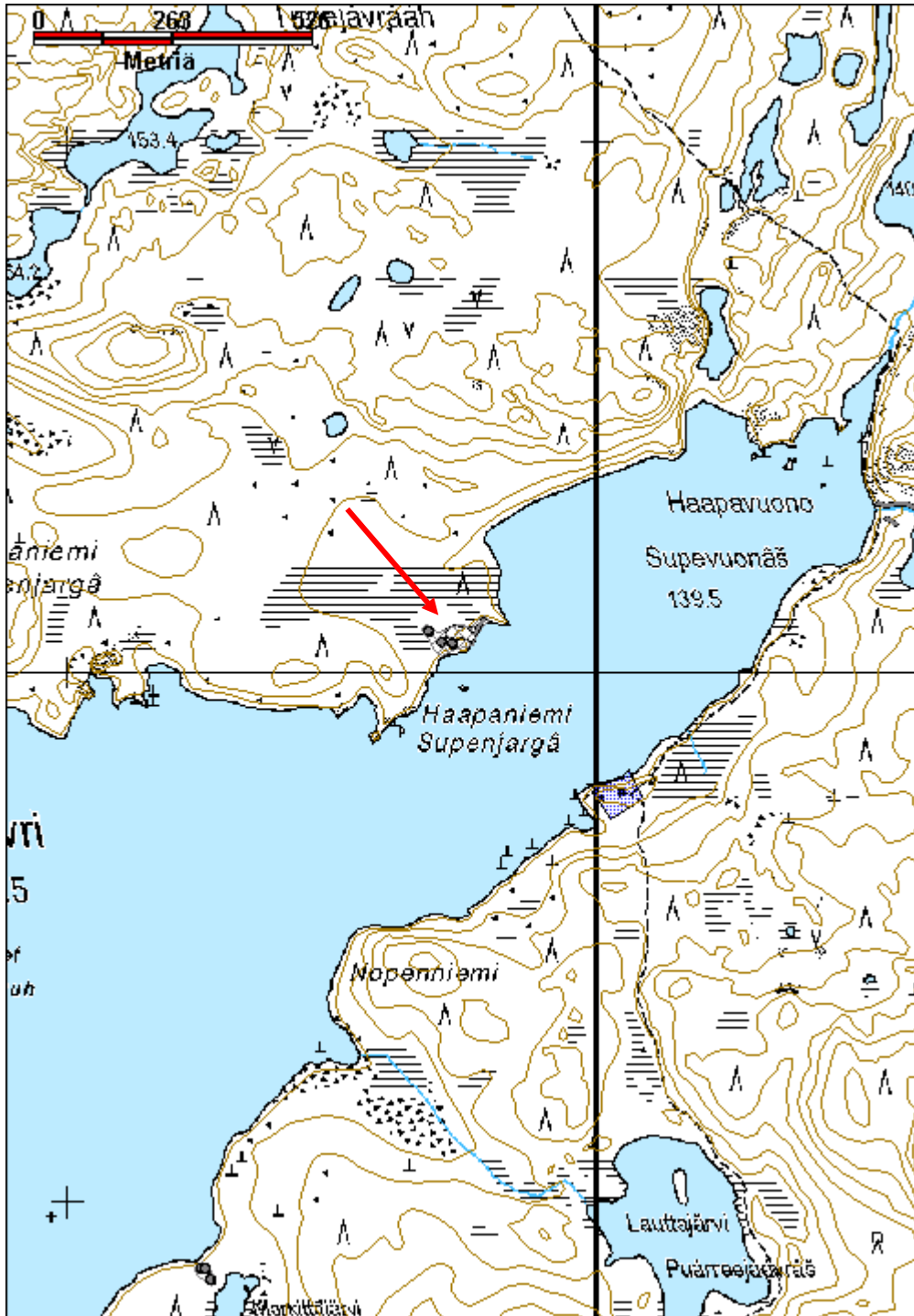


Kämpänpohja kuvattuna itään. Nykyisin paikalla on heinittynyt alue, jonka molemmissa päissä on liesikiveykset. Kuvan etualan liesi on aluskasvillisuuden peittämä.



Mahdollisen tallin paikka, Veikko Titola ja J-P Jona seisovat rakennuksen koillis- ja kaakkoisnurkkien kohdalla. Kuvattu kaakkoon.

Kohdetyyppi:	9 Valmistuspaikat/työpaikat	Copyright:	© <i>Metsähallitus</i> 2008 © <i>Maanmittauslaitos 1/MML/08</i>
Koordinaatit:	X 7635067, Y 3549731, Z 140	Mittakaava:	1:10000



Sarmijärvi Markittaniemi savottakämppeäalue jäännös

MH-tunnus: 139829

Kohdetyyppi:	9 Valmistuspaikat/työpaikat	Haltija:	198 Metsätalous Ylä-Lappi
Ajoitus:	7116 Uusi aika	Ylläpitäjä:	198 Metsätalous Ylä-Lappi
Rakentamisvuosi:		Kunta:	148 Inari
Lukumäärä:	3		

Koordinaattiselitys:		Geometria tuotettu:	4 Gps-mittaus, korjaamaton
Koordinaatit:	X 7633863, Y 3549259, Z 140	Löydöt:	

Taustatiedot

Metsuri Ari Paadar kertoi Markittajärven pohjoispuolella olleen vanhan kotapaikan sekä savottakämpän, (lautakämpä). Paikalla on ollut myös kauppa 1950-luvulla. Järven pohjoispuolella on suuri aukea alue, mutta siinä ei ollut minkäänlaisia rakennelman jäänteitä. Kohde löytyi hieman lounaaseen edellisestä, Markittajärven luoteispuolelta.

Ympäristön kuvaus

Kohde sijaitsee Sarmijärven itärannalla olevan Markittaniemen pohjoisosassa, pienen Markittajärven koillispuolella. Maasto on matalaa ranta-alueita. Markittajärven ympäristö on suota. Maaperä on kivistä moreenia. Alueella kasvaa muutamia suuria mäntyjä sekä paikoin erittäin tiheää taimikkoa. Aluskasvillisuus on rehevä, rahkasammalta, varpukasveja ja heinää. Rakennelma 2 erottuu heinää ja sammalta kasvavana alueena. Kuoppajäännös on matalalla kumpareella, jossa on kuivaa kangasta.

Kohteen kuvaus**Kämppejäännös**

Sijaitsee noin 10 m Sarmijärven rannasta. Markittajärven länsipuolelta kulkevalla polulla on näkyvissä polun suuntainen seinähirsi, jossa on liitostappia varten porattu reikä. Eteläkulman hirsi on myös näkyvissä polun reunassa. Muut hirret ovat paksun aluskasvillisuuden peittämiä. Rakennelma on kooltaan noin 7,8 m x 12 m, ja sen alueella kasvaa tiheää taimikkoa. Lounaispäässä on matala kuoppa, kooltaan 2 m x 0,75 m, ja noin 20 cm syvä. Koillispäässä on pienempi kuoppa, 1,2 m x 0,9 m, ja vain noin 10 cm syvä. (x=3549251, y=7633872, z=140)

Rakennelma 2

Kämppejäännöksestä noin 20 m kaakkoon on 7 m x 7 m olevan heinää ja sammalta kasvava avoin alue aivan soisen alueen reunalla. Alueen pohjoisreunalla on pelkkahirren katkelma, mutta selkeitä puurakenteita paikalla ei havaittu. Mahdollisesti paikalla on ollut talli. (x=3549269, y=7633851, z=140)

Kuoppajäännös

Soikea kuoppa, kooltaan 3,2 m x 2,6 m. Syvyys on suurimmillaan noin 85 cm. Sijaitsee matalan kumpareen reunassa, noin 20 m etäisyydellä Sarmijärven rannasta, ja aivan kämppejäännöksen itäpuolella. Kuopan reunat ovat osin auki, ja aluskasvillisuus pohjalla on vähäistä. (x=3549259, y=7633872, z=141)

Kohteen rajaus

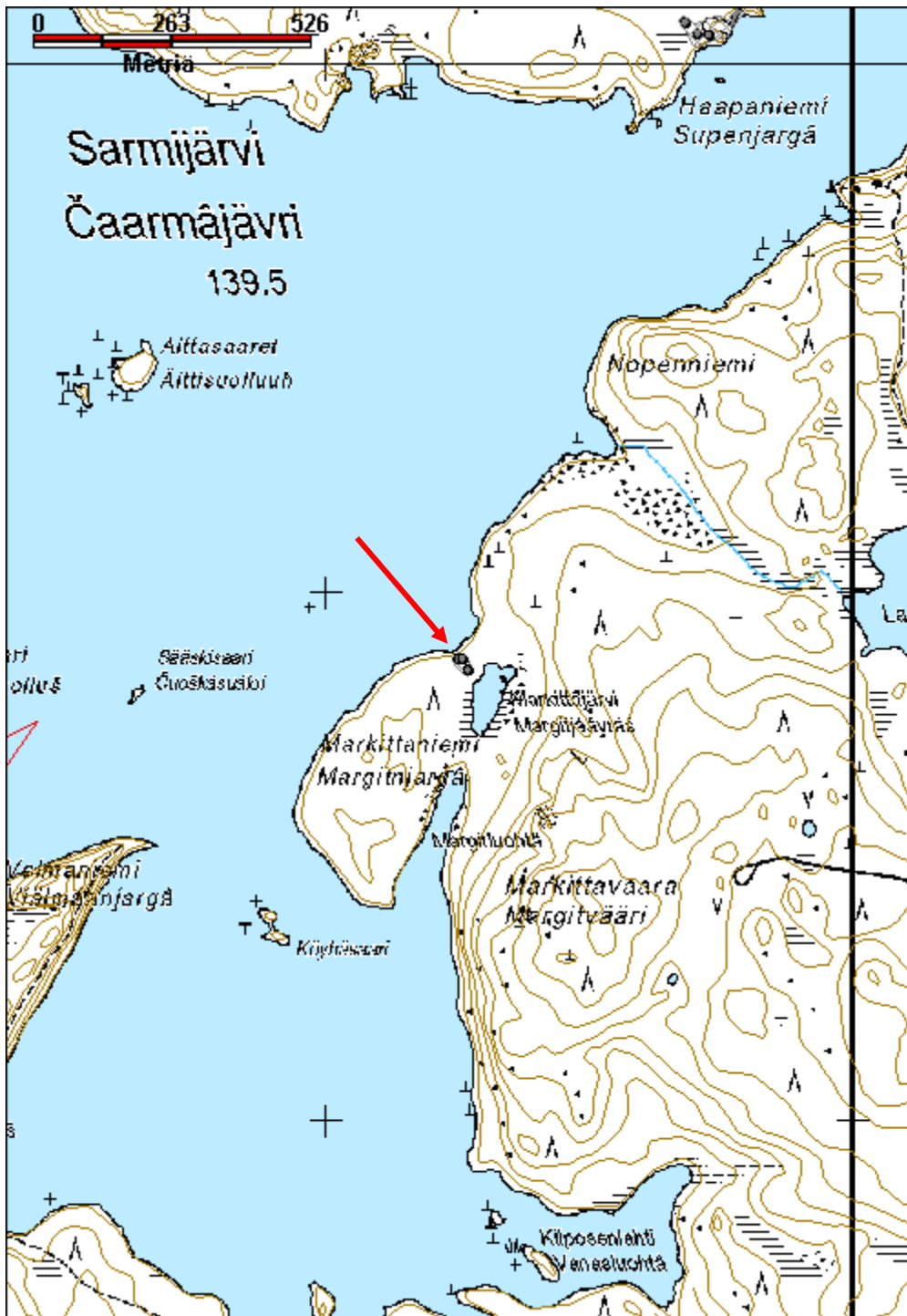
Kohde rajautuu näkyvien rakenteiden perusteella.

Tulkinta	
Kämppäalue jäännös.	
Lisätietoja	
Toimenpiteet	
Tarkastukset	
Tila: 3 Toteutettu Laji: 6 Suojeluarvojen tarkastus Tarkastusvuosi: 2011	
Tarkastuspvm: 15.6.2011 Tarkastaja: J.-P. Joonas	
Kuvaus: KMO-kulttuuriperintöinventointi, Ivalon koillispuolinen metsätalousalue	
Viranomais- rekisterinro:	Kunto: 3 Huono
Arvotus: 8 Muu suojeluarvo	Olotila: 2 Ei käytössä
Selitys:	Kohteen suojelu: 9 Muu suojeluarvo
	Selitys:
Ympäristön suojelu:	0 Ei määritelty
Selitys:	



Yleiskuva kämpän pohjasta, jonka alueella kasvaa tiheää taimikkoa, kuvattu luoteeseen.

Kohdetyyppi:	9 Valmistuspaikat/työpaikat	Copyright:	© <i>Metsähallitus</i> 2008 © <i>Maanmittauslaitos 1/MML/08</i>
Koordinaatit:	X 7633863, Y 3549259, Z 140	Mittakaava:	1:10000



Sarmilompola Matinlahti kämpppäalue jäännös	MH-tunnus: 141125
----------------------------------------------------	--------------------------

Kohdetyyppi:	10 Valmistuspaikat/työpaikat?	Haltija:	198 Metsätalous Ylä-Lappi
Ajoitus:	7116 Uusi aika	Ylläpitäjä:	198 Metsätalous Ylä-Lappi
Rakentamisvuosi:		Kunta:	148 Inari
Lukumäärä:	3		

Koordinaattiselitys:	Geometria tuotettu:
Koordinaatit:	Löydöt:
X 7634888, Y 3545371, Z 120	4 Gps-mittaus, korjaamaton

Taustatiedot

SutiGis-havainto.

Ympäristön kuvaus

Kämpppäalue sijaitsee Mustolan kohdalla olevan Sarmilompolan Matinlahden rannan loivassa rinteessä. Alueella kasvaa muutamia vanhoja mäntyjä, mutta pääasiassa pienehköä mäntyä, jota on harvennettu muutama vuosi aiemmin. Aluskasvillisuus on sammalia, puolukkaa, suopursua ja variksenmarjaa. Pohjoispuolella on soinen alue.

Kohteen kuvaus**Rakennelma 1**

Todennäköisesti purettu rakennus, josta on jäljellä vain liesikiveys. Kivikasan koko on 1,3 m x 1,2 m ja se on noin 40 cm korkea. Sen vieressä on pienempi kivikasa, mahdollisesti piipun jäännös. Kivikasan päällä on L-muotoinen valurautaisen uunin kappale. Välittömästi sen alarinteen puolella on suorakulmainen matala kuoppa, kooltaan 1,3 m x 1,4 m ja 30 cm syvä.

Rakennelma 2

Edellisen länsipuolella, lähempänä rantaa, on lautarakennelma. Se on osittain romahtanut, lounais- ja luoteispuoleiset seinät ovat kaatuneet ja muut seinät ovat kallellaan rantaan päin. Seinät on tehty osin sahatuista laudoista ja osin halkaistuista ja kirvellä veistetyistä pyöröpuista, samoin lattia. Katto on tehty sahatuista laudoista ja se on ollut katettu kattohuovalla. Rakennelma on ollut kooltaan 2,6 m x 2,25 m ja 1,95 m korkea. Lounaisseinällä on mahdollisesti ollut ikkuna. Kaakkoisseinällä on ovi, ja sen viereisellä seinällä on pyöröpuista tehty hylly. Katon päälle on kasattu paikalta raivattuja taimia.

Rakennelma 3

Edellisen vieressä, noin 2 m rannan puolella on pitkä kuoppajäännös. Se on noin 4,5 m pitkä ja ylhäältä 1,5 m leveä. Se kapenee alarinteeseen päin, jossa on noin 70 cm leveä, sekä kaartuu hieman etelään päin. Kuopan yläpäässä on puukehikko, jossa on ainakin kolme pyöröpuuta päällekkäin. Kehikon koko on 1,5 m x 1,1 m. Kuopan syvyys yläpäässä on noin 75 cm.

Rakennelma 4

Sijaitsee noin 25 m koilliseen rakennelmasta 2 ylärinteen puolella. Kuoppajäännös, jonka ympärillä on hirsikehikko. Maan päällä on näkyvissä kaksi hirsikertaa, hirsien halkaisija on noin 15 cm. Kehikon koko

on 2,2 m x 1,6 m, ainoastaan lounaispään hirret ovat näkyvissä, muut ovat aluskasvillisuuden peittämiä. Nurkissa on yksipuoleiset salvokset, sivuseiniä hirsien päät on katkaistu lähes seinän tasalle. Kuopassa on epämääräisiä puurakenteita, mahdollisesti kattorakenteiden jäänteitä. Oviaukko on lounaisseinällä, sen leveys on 50 cm. Oven pielet ovat vielä osittain paikallaan, ja niiden perusteella hirsikertoja on ollut ainakin kaksi enemmän. Rakennelma on todennäköisesti kellari. Sen alapuolella rinteessä on aukea sammalta ja heinää kasvava alue.

Rakennelmien 2 ja 4 puolivälissä on kaksi rinnakkaista mäntyä, joissa on ollut samalla korkeudella olevat lyhyet naulatut laudanpätkät, jotka ovat lähes kokonaan lahonneet pois. Puut ovat kasvaneet laudanpätkien ympärille niin että niiden kohdat erottuvat kuoppina. Rakennelmasta 4 13 m kaakkoon on toiset samanlaiset puut, mutta etäämmällä toisistaan ja kiinnityskohdat ovat ylempänä, noin 2,6 m korkeudella. Toisessa männyssä on kuorittu alue johon on kirvellä veistetty I, jonka päissä on poikkiviivat.

Kohteen rajaus

Kohde rajautuu näkyvien rakenteiden perusteella.

Tulkinta

Sodan jälkeisen ajan savottakämppä.

Lisätietoja

Toimenpiteet

Tarkastukset

Tila: 3 Toteutettu Laji: 6 Suojeluarvojen tarkastus Tarkastusvuosi: 2011
Tarkastuspvm: 11.8.2011 Tarkastaja: J.-P. Joonas
Kuvaus: KMO-kulttuuriperintöinventointi, Ivalon koillispuolinen metsätalousalue

**Viranomais-
rekisterinro:**

Kunto: 3 Huono

Arvotus: 8 Muu suojeluarvo

Olotila: 2 Ei käytössä

**Kohteen
suojelu:** 9 Muu suojeluarvo

Selitys:

Selitys:

**Ympäristön
suojelu:**

0 Ei määritelty

Selitys:

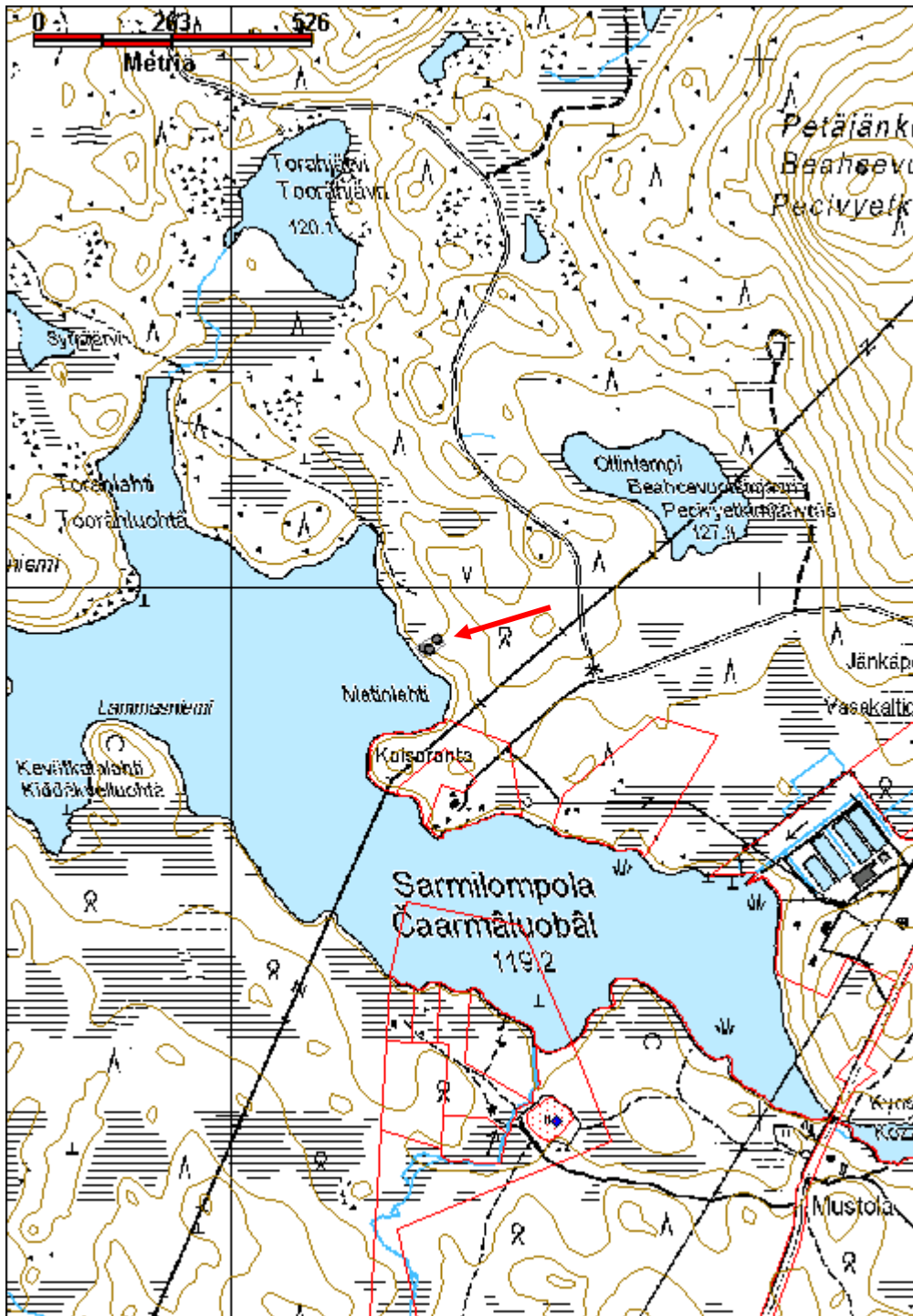


Rakennelma 2 on osittain sortunut, kuvattu lounaaseen.



Rakennelma 4 kuvattuna koilliseen.

Kohdetyyppi:	10 Valmistuspaikat/työpaikat?	Copyright:	© Metsähallitus 2008 © Maanmittauslaitos 1/MML/08
Koordinaatit:	X 7634888, Y 3545371, Z 120	Mittakaava:	1:10000



Sarvikappalejärvi 1 savottakämpä jäännös

MH-tunnus: 141012

Kohdetyyppi:	9 Valmistuspaikat/työpaikat	Haltija:	198 Metsätalous Ylä-Lappi
Ajoitus:	7116 Uusi aika	Ylläpitäjä:	198 Metsätalous Ylä-Lappi
Rakentamisvuosi:		Kunta:	148 Inari
Lukumäärä:	1		

Koordinaattiselitys:		Geometria tuotettu:	4 Gps-mittaus, korjaamaton
Koordinaatit:	X 7639111, Y 3548111, Z 127	Löydöt:	

Taustatiedot

Kohteesta kertoi Matti Kyllönen.

Ympäristön kuvaus

Savottakämpä jäännös sijaitsee Sarvikappalejärven etelärannalla, sen lounaispäässä, noin 40 m rannasta. Maasto laskee loivasti järveä kohti, kaakon puolella rinne nousee jyrkemmin. Itä- ja länsipuolella maasto nousee metrin pari, eli kämpä on pienessä syvänteessä. Kämpän "sisällä" ja ympäristössä kasvaa tiheähköä, vaihtelevan kokoista männikköä, suurimmillaan halkaisjaltaan noin 30 cm. Aluskasvillisuus on heinää, sammalia, suopursua ja puolukkaa.

Kohteen kuvaus

Kämpäjäännös on itä-länsi -suuntainen ja kaksiosainen, itäpääty on säilynyt hieman paremmin. Koilliskulmassa on säilynyt neljä hirsikertaa, mutta muuten vain yksi tai kaksi. Pääosin hirret ovat aluskasvillisuuden peittämiä. Rakennelma on noin 16 m pitkä ja 7 m leveä. Nurkissa on kirvellä veistetyt koirankaulasalvokset.

Länsi puolella olevan törmän päällä on mahdollinen kellarikuoppa, joka on muodoltaan suorakulmainen ja kooltaan 2,5 m x 2 m, ja ainakin 60 cm syvä. Kuopassa on pari suuren hirren katkelmaa. Törmän reunalla on myös pari haljaspuolikasta, todennäköisesti kattopuita.

Kohteen rajaus

Kohde rajautuu havaittujen rakenteiden perusteella.

Tulkinta

1920/30-luvun ATIF-metsäyhtiön savottakämpä.

Lisätietoja

20044 Nellimön rantakaava.

Toimenpiteet**Tarkastukset**

Tila: 3 Toteutettu Laji: 6 Suojeluarvojen tarkastus Tarkastusvuosi: 2011
 Tarkastuspvm: 20.9.2011 Tarkastaja: J.-P. Joonas
 Kuvaus: KMO-kulttuuriperintöinventointi, Ivalon koillispuolinen metsätalousalue

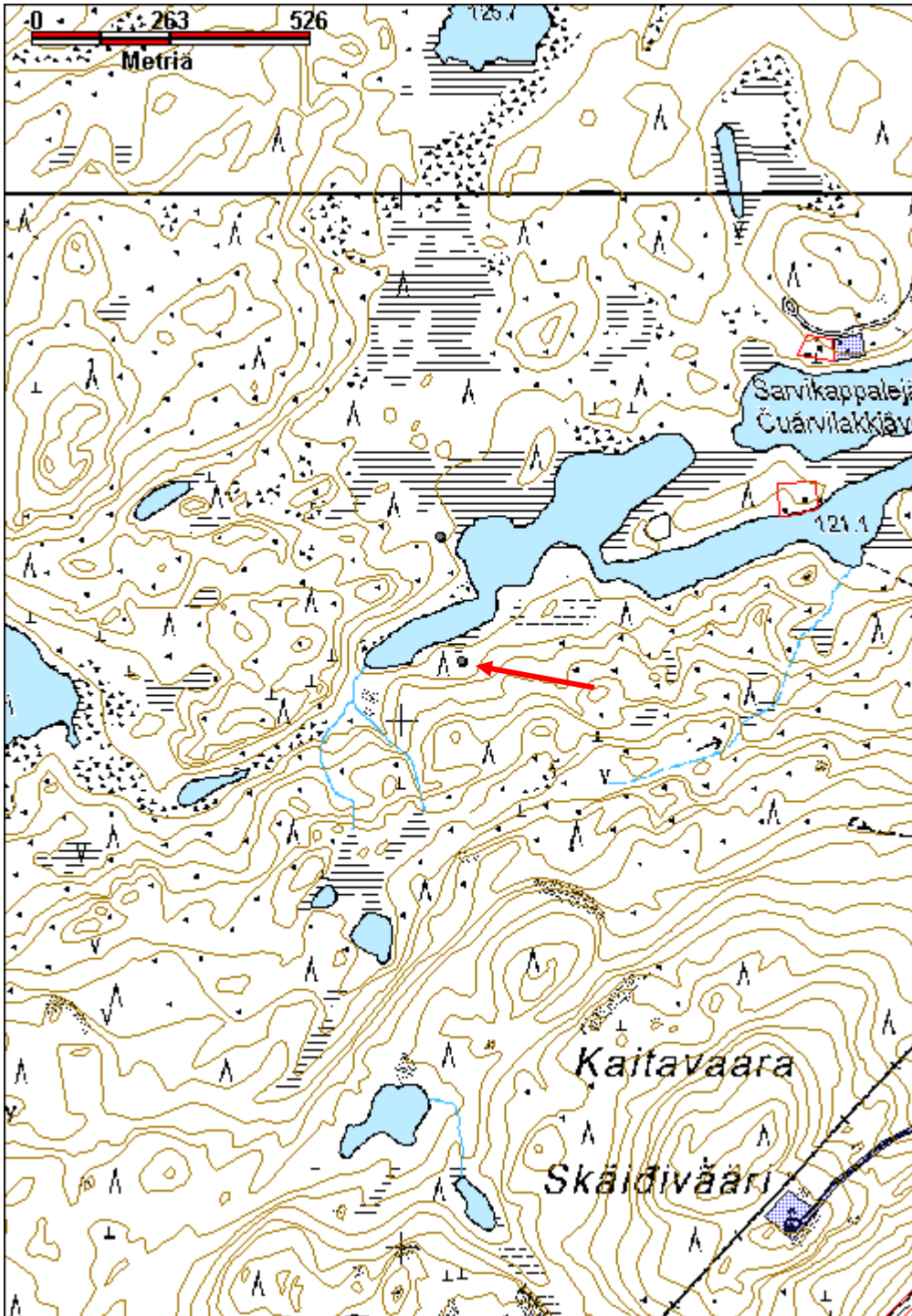
Viranomais- rekisterinro:		Kunto:	3 Huono
Arvotus:	8 Muu suojeluarvo	Olotila:	2 Ei käytössä
Selitys:		Kohteen suojelu:	9 Muu suojeluarvo
		Selitys:	

Ympäristön suojelu:	0 Ei määritelty
Selitys:	



Kämpyjäänös kuvattuna lounaaseen, Veikko Titola seisoo rakennelman lounaisnurkassa.

Kohdetyyppi:	9 Valmistuspaikat/työpaikat	Copyright:	© <i>Metsähallitus</i> 2008 © <i>Maanmittauslaitos 1/MML/08</i>
Koordinaatit:	X 7639111, Y 3548111, Z 127	Mittakaava:	1:10000



Sarvikappalejärvi 2 savottakämpä jäännös

MH-tunnus: 141015

Kohdetyyppi:	9 Valmistuspaikat/työpaikat	Haltija:	198 Metsätalous Ylä-Lappi
Ajoitus:	7116 Uusi aika	Ylläpitäjä:	198 Metsätalous Ylä-Lappi
Rakentamisvuosi:		Kunta:	148 Inari
Lukumäärä:	1		

Koordinaattiselitys:		Geometria tuotettu:	4 Gps-mittaus, korjaamaton
Koordinaatit:	X 7639348, Y 3548070, Z 126	Löydöt:	

Taustatiedot

Kohteesta kertoi Matti Kyllönen.

Ympäristön kuvaus

Kämpäjäjäännös sijaitsee Sarvikappalejärven pohjoisrannalla, noin 25 m rannasta. Ranta nousee loivasti tasanteelle, jossa kämpä on. Sen alueella kasvaa tiheästi suurehkoja mäntyjä, suurimpien halkaisija on noin 30 cm. Aluskasvillisuus on paksu, sammalia, jäkäliä, puolukkaa ja suopursua. Maaperä on kivikkoinen, länsipuolella on kivinen rinne ja itäpuolella suota. Kämpän ohi kulkee polku, ja polku johtaa myös järven rantaa pitkin etelärannan kohteelta.

Kohteen kuvaus

Kaksiosainen kämpäjäjäännös on huonosti säilynyt, seinähirsiä on näkyvissä lähinnä vain väliseinän kohdalla, muuten ne ovat aluskasvillisuuden peittämiä. Paikoin hirsiiä on useita rinnakkain, eli seinät ovat romahtaneet. Rakennelma on lounas-koillinen -suuntainen, ja kooltaan noin 17 m x 8 m. Kaakkoispuolella, noin 10 m kämpästä, on mahdollinen kellarikuoppa, kooltaan 2 m x 2 m ja 60 cm syvä. Kuoppa on selvästi erottuva ja suorakulmainen.

Kohteen rajaus

Kohde rajautuu havaittujen rakenteiden perusteella.

Tulkinta

Paikalla kasvavien puiden koon perusteella kämpä on 1920-1930-luvulta ATIF-metsäyhtiön savottakämpä.

Lisätietoja

20044 Nellimön rantakaava.

Toimenpiteet***Tarkastukset***

Tila: 3 Toteutettu Laji: 6 Suojeluarvojen tarkastus Tarkastusvuosi: 2011
Tarkastuspvm: 20.9.2011 Tarkastaja: J.-P. Jona

Kuvaus: KMO-kulttuuriperintöinventointi, Ivalon koillispuolinen metsätalousalue

Viranomais- rekisterinro:		Kunto:	3 Huono
Arvotus:	8 Muu suojeluarvo	Olotila:	2 Ei käytössä
Selitys:		Kohteen suojaus:	9 Muu suojeluarvo
		Selitys:	
Ympäristön suojaus:	0 Ei määritelty		
Selitys:			



Yleiskuva huonosti säilyneen kämpän alueesta, kuvattu länteen.

Kohdetyyppi:	9 Valmistuspaikat/työpaikat	Copyright:	© <i>Metsähallitus</i> 2008 © <i>Maanmittauslaitos 1/MML/08</i>
Koordinaatit:	X 7639348, Y 3548070, Z 126	Mittakaava:	1:10000

