

<b>Siikajoki 1 tammi jäännös</b>	<b>MH-tunnus: 140486</b>
----------------------------------	--------------------------

<b>Kohdetyyppi:</b>	9 Valmistuspaikat/työpaikat	<b>Haltija:</b>	198 Metsätalous Ylä-Lappi
<b>Ajoitus:</b>	7116 Uusi aika	<b>Ylläpitäjä:</b>	198 Metsätalous Ylä-Lappi
<b>Rakentamisvuosi:</b>		<b>Kunta:</b>	148 Inari
<b>Lukumäärä:</b>	1		

<b>Koordinaattiselitys:</b>	<b>Geometria tuotettu:</b>
<b>Koordinaatit:</b> X 7639554, Y 3568140, Z 161	4 Gps-mittaus, korjaamaton
	<b>Löydöt:</b>

<b><i>Taustatiedot</i></b>
kohde löytyi vuoden 2011 inventoinnissa.
<b><i>Ympäristön kuvaus</i></b>
<p>Tammi sijaitsee Siikajärvenlompolasta Siskelijärveen laskevan Siikajoen alussa, sen pohjoispäässä. Siikajärvenlompolan päässä Siikajoki on kapea, noin 5 m leveä, matala ja hiekkapohjainen. Länsiranta on matala, itäranta on jyrkemmin nouseva.</p> <p>Uomassa on kuitenkin muutamia suuria kiviä, joita on ilmeisesti raivattu. Padon jälkeen joki levenee lompolaksi. Vallin päällä kasvaa koivuja ja pajuja, aluskasvillisuus on heinää, puolukkaa, mustikka ja suopursua. Hirsien päällä kasvaa heinää ja pieniä pajuja.</p>
<b><i>Kohteen kuvaus</i></b>
<p>Pato muodostuu maa- ja kivivallista jonka alavirran puolella on hirsistä ja puista valmistettu tukirakenne. Valli on noin 10 m leveä, samoin sen takana oleva rakenne, eli yhteensä patorakennelma on noin 20 m leveä. Joen länsipuolella olevan rakennelman pituus on noin 35 m. Se koostuu vallin vieressä olevista pystypaaluista ja joen suuntaisista pyöröhirsistä, joita on osin yhtenäisenä tasona. Hirsien pituus on noin yhdeksän metriä. Hirret on kiinnitetty alla oleviin poikittaisiin puihin puutapeilla. Hirsien alavirran päässä on kivikasoja ja reunimmaisena pystypaaluja, näitä rakenteita on kahdeksan rinnakkain. Osittain kiviä ulottuu valliin saakka. Vallin vieressä, paalujen takana, on myös vallin suuntaisia pyöröhirsiiä. Osa virran suuntaisista hirsistä on kiinnitetty pystypaaluihin joiden pää on veistetty litteäksi, niin että hirsien toinen pää on irti maasta. Padon länsipuolella maasto nousee noin 3 m korkeaksi hiekkaharjanteeksi, jonka vieressä ja päällä on kolme kuoppaa joista on ilmeisesti otettu maata padon rakenteisiin. Harjanteen sivussa on U-muotoinen kuoppa, 6,3 x 2,8 m. Harjanteen päällä on 1,3 m syvä soikea kuoppa, 3,2 x 2,7 m. Kolmas kuoppa on suorakaiteen muotoinen, laakea ja matala, kooltaan 3,7 x 2,5 m, noin 80 cm syvä. Kuopat sijaitsevat muutaman metrin säteellä toisistaan. Patovallin päällä kulkee polku joka jatkuu länteen päin.</p>
<b><i>Kohteen rajaus</i></b>
Kohde rajautuu näkyvien rakenteiden perusteella.
<b><i>Tulkinta</i></b>
1920-1930-luvun ATIF-metsäyhtiön uittopato.
<b><i>Lisätietoja</i></b>

--

**Toimenpiteet**

<b>Tarkastukset</b>
---------------------

Tila: 3 Toteutettu      Laji: 6 Suojeluarvojen tarkastus      Tarkastusvuosi: 2011  
 Tarkastuspvm: 28.6.2011      Tarkastaja: J.-P. Joona  
 Kuvaus: KMO-kulttuuriperintöinventointi, Ivalon koillispuolinen metsätalousalue

<b>Viranomais- rekisterinro:</b>		<b>Kunto:</b>	2 Kesinkertainen
<b>Arvotus:</b>	8 Muu suojeluarvo	<b>Olotila:</b>	2 Ei käytössä
<b>Selitys:</b>		<b>Kohteen suojelu:</b>	9 Muu suojeluarvo
		<b>Selitys:</b>	

<b>Ympäristön suojelu:</b>	0 Ei määritelty
<b>Selitys:</b>	



Hirsitaso patovallin takana alavirran puolella. Kuva otettu lounaaseen.



**Siskelijärvi savottakämppeäalue jäännös**

MH-tunnus: 140457

<b>Kohdetyyppi:</b>	9 Valmistuspaikat/työpaikat	<b>Haltija:</b>	198 Metsätalous Ylä-Lappi
<b>Ajoitus:</b>	7116 Uusi aika	<b>Ylläpitäjä:</b>	198 Metsätalous Ylä-Lappi
<b>Rakentamisvuosi:</b>		<b>Kunta:</b>	148 Inari
<b>Lukumäärä:</b>	3		

<b>Koordinaattiselitys:</b>		<b>Geometria tuotettu:</b>	4 Gps-mittaus, korjaamaton
<b>Koordinaatit:</b>	X 7638597, Y 3567791, Z 160	<b>Löydöt:</b>	

**Taustatiedot**

Reino Lahdenmäki kertoi savottakämppeäalueesta, jossa on ollut useita kämppiä ja myös kauppa. Alueen halki kulkee Siikaojan talvitie, joka on merkitty karttaan.

**Ympäristön kuvaus**

Kämppeäalue sijaitsee Sulkusjärven koillisosassa olevan Siskelijärven itärannalla kahden soisen alueen välisellä kuivemmalla alueella. Maasto on tasaista. Ympäristössä kasvaa pieniä mäntyjä sekä koivuja. Aluskasvillisuus on paksu, sammalia, heinää, puolukkaa, mustikkaa, kortetta ja pajua. Tien kohdalla kasvaa heiniä ja sammalia.

**Kohteen kuvaus**

Paikalla on kolme rakennelmaa.

**Kämppejäännös**

Valmistettu kuorimattomista ja varaamattomista pyöröhirsistä, tilkkeenä käytetty sammalta, josta kasvaa jäkäliä. Hirret on liitetty yhteen puutapeilla. Nurkissa on kirveellä veistetyt kaksipuoliset koirankaulasalvokset. Rakennelma on kooltaan 8,5 m x 7,5 m. Talvitien puoleisessa koillisseinässä on vielä 6 / 7 hirsikertaa jäljellä, rannan puolella vain pari. Koillis-seinässä on oviaukko, jossa on vielä kamanapuu jäljellä. Luoteis- ja kaakkoisseinillä on ikkunat. Etäisyys rantaan noin 20 m. (x=3567782, y=7638593)

**Rakennelma 2**

Edellisestä noin 20 kaakkoon on kooltaan 7,7 m x 7,5 m oleva hirsirakennelma, jossa on kaksi suurta liesikiveystä. Seinät on tehty pelkkahirsistä, joita on enimmillään kolme kertaa jäljellä. Hirret ovat pääosin aluskasvillisuuden peitossa. Nurkissa on sahalla tehdyt molemminpuoliset koirankaulasalvokset. Liedet on tehty suurista laattakivistä, ja ne ovat aivan seinissä kiinni. Pohjoisnurkan liesi on kooltaan 3,8 m x 3 m, ja sen päällä kasvaa koivuja, pajuja sekä paksu sammalkerros. Itänurkan liesi on hieman pienempi, 3 m x 2,2 m. Molemmat ovat noin metrin korkuisia. Itänurkan lieden päällä kasvaa useita pieniä mäntyjä. Liesien välissä on matala pitkulainen kuoppa. Sisällä on muutama kattorakenteiden hirsi. Etäisyys rantaan on noin 15 m. (x=3567801, y=7638559)

**Rakennelma 3**

Sijaitsee aivan talvitien vieressä, sen suuntaisesti, noin 25 m pohjoiskoilliseen kämppejäännöksestä. Tien vieressä on suuri kivikasa, jonka pituus on 5,5 m ja leveys 2,5 m sekä korkeus noin 1,2 m. Kivet ovat

suuria ja pääosin litteitä. Kivien päällä ja osin niiden välissä on maatuneita hirsii, mahdollisesti rakennelman kattohirsii. Kivikasan molemmin puolin on aluskasvillisuuden peittämiä hirsii, jotka pystyy tuntemaan turpeen alta. Rakennelman länsinurkan hirret ovat näkyvissä, ja sen koko näyttää olevan 18 m x 8,5 m. Kivikasan molemmin puolin, etelä ja pohjoispuolella, on matalat suorakulmaiset, hirsillä reunustetut kuopat. Pohjoispuolen kuoppa on kooltaan 4,5 m x 2,3 m ja noin 45 cm syvä, sen pohjalla kasvaa heinää. Eteläpuolen kuoppa on mahdollisesti suunnilleen samankokoinen, mutta se on paksun aluskasvillisuuden peitossa ja vaikeammin havaittavissa. Lisäksi rakennelman kaakkoispuolella on kaksi neliön muotoista kuoppaa vierekkäin, ne ovat kooltaan noin 1,5 m x 1,5 m ja noin 25 cm ja 45 cm syviä. (x=3567792, y=7638619)

Rakennelman 3 itäpuolella on hieman epämääräinen kuoppa, jonka vieressä kasvaa tiheästi pieniä mäntyjä. Mitään rakennetta ei havaittu. (x=3567802, y=7638620)

### ***Kohteen rajaus***

Kohde rajautuu näkyvien rakenteiden perusteella.

### ***Tulkinta***

Savottakämppäalue, rakennelma 2 on mahdollisesti Reino Lahdenmäen Riekkolompolan pääpirtin yhteydessä kuvailema rakennelma, jota on käytetty talviteiden jäädytykseen käytetyn vesipasan sulatukseen. Riekkolompolan rakennuksessa on ollut suuret pariovet molemmissa päissä, joista vesipasa on ajettu sisään sekä kaksi suurta piisiä.

### ***Lisätietoja***

### ***Toimenpiteet***

### ***Tarkastukset***

Tila: 3 Toteutettu Laji: 6 Suojeluarvojen tarkastus Tarkastusvuosi: 2011  
Tarkastuspvm: 27.6.2011 Tarkastaja: J.-P. Joonas  
Kuvaus: KMO-kulttuuriperintöinventointi, Ivalon koillispuolinen metsätalousalue

**Viranomais-  
rekisterinro:**

**Kunto:** 3 Huono

**Arvotus:** 8 Muu suojeluarvo

**Olotila:** 2 Ei käytössä

**Kohteen  
suojelu:** 9 Muu suojeluarvo

**Selitys:**

**Selitys:**

**Ympäristön  
suojelu:** 0 Ei määritelty

**Selitys:**

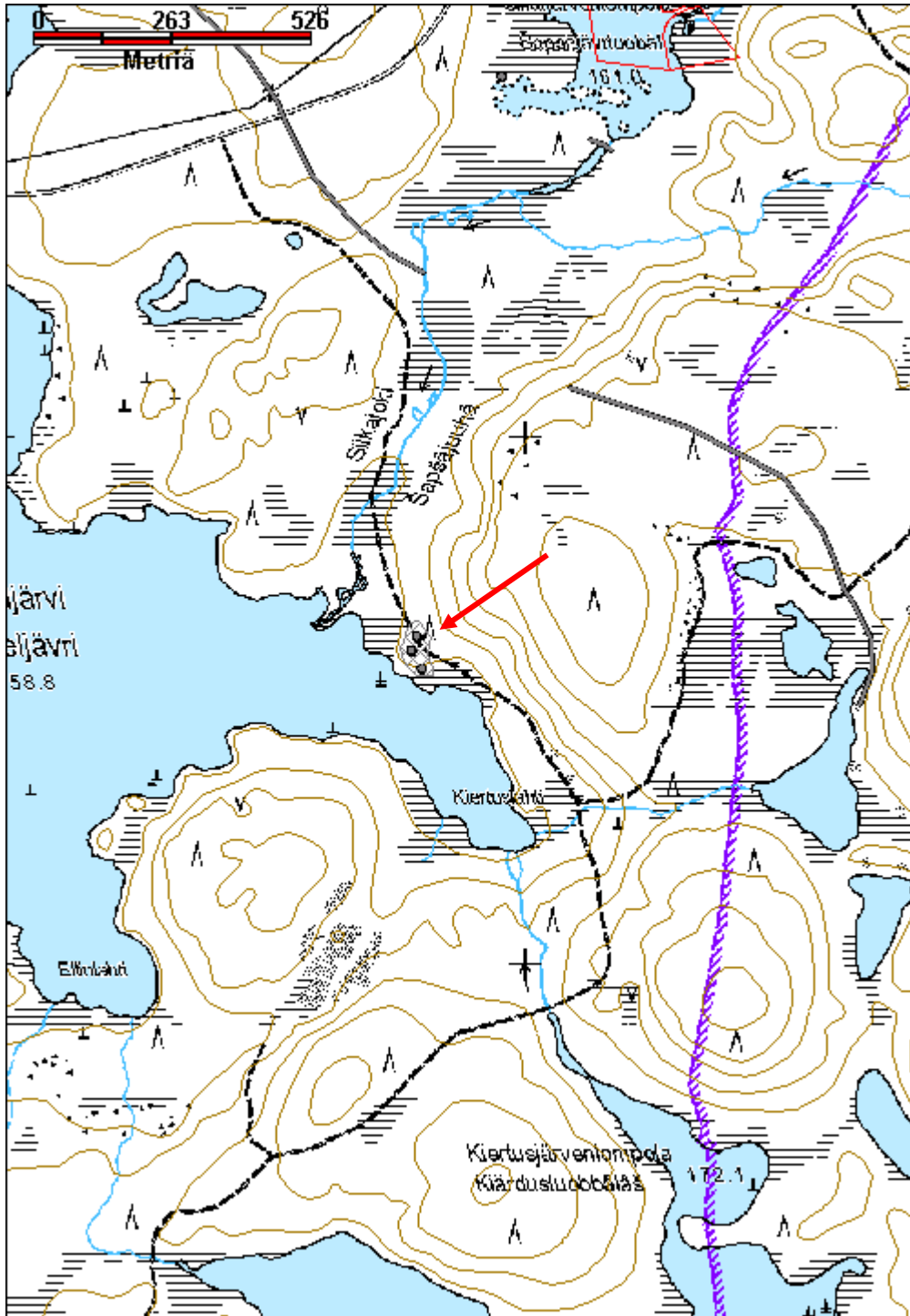


Savottakämppä kuvattuna etelään. Taustalla näkyy Siskelijärvi.



Rakennelman 2 suuret liesikiveykset rakennuksen pohjoispäässä. Rakennusta lienee käytetty vesipasan sulattamiseen. Kuvattu luoteeseen.

<b>Kohdetyyppi:</b>	9 Valmistuspaikat/työpaikat	<b>Copyright:</b>	© <i>Metsähallitus</i> 2008 © <i>Maanmittauslaitos 1/MML/08</i>
<b>Koordinaatit:</b>	X 7638597, Y 3567791, Z 160	<b>Mittakaava:</b>	1:10000



**Sulkusjärvi 2 Liittolahti savottakämpä jäännös**

MH-tunnus: 140286

<b>Kohdetyyppi:</b>	9 Valmistuspaikat/työpaikat	<b>Haltija:</b>	198 Metsätalous Ylä-Lappi
<b>Ajoitus:</b>	7116 Uusi aika	<b>Ylläpitäjä:</b>	198 Metsätalous Ylä-Lappi
<b>Rakentamisvuosi:</b>		<b>Kunta:</b>	148 Inari
<b>Lukumäärä:</b>	1		

<b>Koordinaattiselitys:</b>		<b>Geometria tuotettu:</b>	4 Gps-mittaus, korjaamaton
<b>Koordinaatit:</b>	X 7634844, Y 3567753, Z 160	<b>Löydöt:</b>	

***Taustatiedot***

Kohde löytyi vuoden 2011 inventoinnissa.

***Ympäristön kuvaus***

Kohde sijaitsee Sulkusjärven kaakkoisosassa Liittolahden rantatasanteella. Rajavyöhyke alkaa kämpän kohdalta rannasta. Rantatasanteen jälkeen maasto kohoaa jyrkemmin kaakkoon päin. Maaperä on varsin kivinen, mutta lahden pohjukassa on kapea hiekkaranta. Kämpän pohjoispuolella lahden päähän laskee pieni puro. Rakennelman molemmin puolin kulkee polku. Lisäksi vierestä kulkee lounas-koillis -suuntainen moottorikelkkareitti. kämpän ympäristössä kasvaa tiheähköä mäntymetsää ja rannassa myös koivuja. Aluskasvillisuus on sammalia, puolukkaa, mustikkaa ja suopursua.

***Kohteen kuvaus***

Savottakämpän jäännös sijaitsee noin 10 m rannasta, pitkittäin rannan suuntaisesti. Kämpä on kaksiosainen ja rakennettu suurista pyöröhirsistä, joita on pari hirsikertaa jäljillä. Se on kooltaan 15,5 m x 7,9 m. Rakennuksen liedellinen koillispääty on hieman pienempi. Liesi on rakennettu suurehkoista kivistä ja se on kooltaan 2 x 2 m ja noin 70 cm korkea. Myös kattorakenteita on säilynyt jonkin verran. Koillispäädyssä kasvaa erittäin tiheästi noin 8 m pituisia koivuja, lounaispäässä kasvaa vain pari mäntyä ja koivua, eli se on lähes avoin. Kämpän lounaispäässä, aivan seinän vieressä, on kuoppa. Se on 1,8 m pitkä ja metrin levyinen, noin 35 cm syvä. Kyseessä on todennäköisesti kivenottokuoppa.

***Kohteen rajaus***

Kohde rajautuu näkyvien rakenteiden perusteella.

***Tulkinta***

1920/30-luvun ATIF-metsäyhtiön savottakämpä/talli.

***Lisätietoja******Toimenpiteet******Tarkastukset***



Tila: 3 Toteutettu	Laji: 6 Suojeluarvojen tarkastus	Tarkastusvuosi: 2011
Tarkastuspvm: 5.7.2011	Tarkastaja: J.-P. Joonas	
Kuvaus: KMO-kulttuuriperintöinventointi, Ivalon koillispuolinen metsätalousalue		

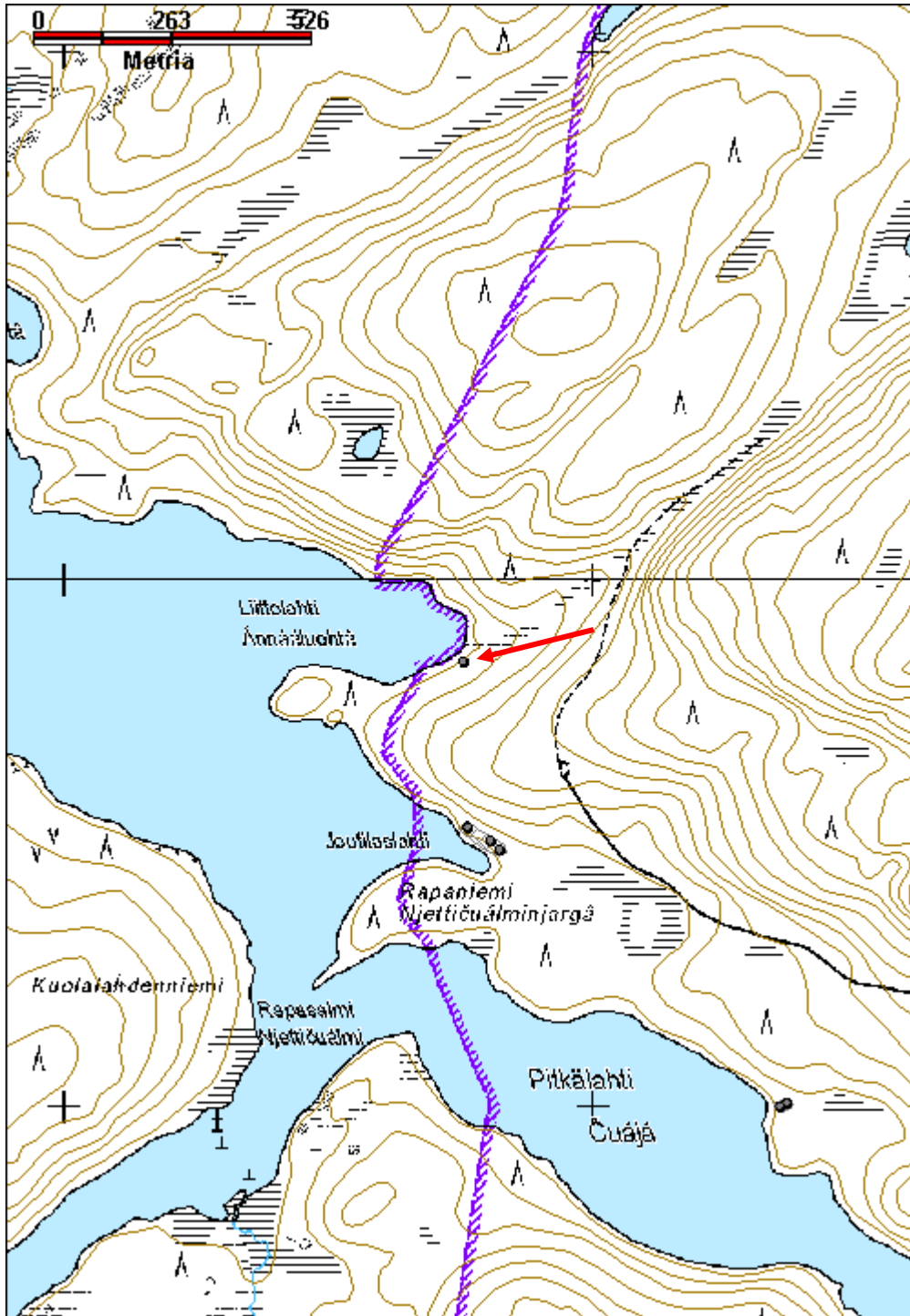
<b>Viranomaisrekisterinro:</b>		<b>Kunto:</b>	3 Huono
<b>Arvotus:</b>	8 Muu suojeluarvo	<b>Olotila:</b>	2 Ei käytössä
<b>Selitys:</b>		<b>Kohteen suojelu:</b>	9 Muu suojeluarvo
		<b>Selitys:</b>	

<b>Ympäristön suojelu:</b>	0 Ei määritelty
<b>Selitys:</b>	



Kämpänpohja kuvattuna pohjoiseen.

<b>Kohdetyyppi:</b>	9 Valmistuspaikat/työpaikat	<b>Copyright:</b>	© <i>Metsähallitus</i> 2008 © <i>Maanmittauslaitos 1/MML/08</i>
<b>Koordinaatit:</b>	X 7634844, Y 3567753, Z 160	<b>Mittakaava:</b>	1:10000



**Sulkusjärvi 3 Joutilaslahti savottakämppeäalue jäännös**

MH-tunnus: 140343

<b>Kohdetyyppi:</b>	9 Valmistuspaikat/työpaikat	<b>Haltija:</b>	198 Metsätalous Ylä-Lappi
<b>Ajoitus:</b>	7116 Uusi aika	<b>Ylläpitäjä:</b>	198 Metsätalous Ylä-Lappi
<b>Rakentamisvuosi:</b>		<b>Kunta:</b>	148 Inari
<b>Lukumäärä:</b>	3		
<b>Koordinaattiselitys:</b>		<b>Geometria tuotettu:</b>	4 Gps-mittaus, korjaamaton
<b>Koordinaatit:</b>	X 7634508, Y 3567790, Z 160	<b>Löydöt:</b>	
<b>Taustatiedot</b>			
Kohde löytyi vuoden 2011 inventoinissa.			
<b>Ympäristön kuvaus</b>			
Kohde sijaitsee Sulkusjärven kaakkoisosassa Joutilaslahden rannalla, rajavyöhykkeellä. Alue on matalaa rantaterassia, jonka itäpuolella nousee Sähmivaara. Alueella kasvaa tiheähkösti pienehköä mäntymetsää sekä jonkin verran koivuja. Aluskasvillisuus on paksu, ja se koostuu sammalista, mustikasta, puolukasta, variksenmarjasta ja suopursusta. Kämppeiden alueella kasvaa lisäksi heinää, sekä keskimmäisen rakennelman vieressä kellosinilatvaa. Paikalle johtaa polku Liittolahden kämppejäännökseltä, ja se jatkuu kämppeäalueen läpi.			
<b>Kohteen kuvaus</b>			
Savottakämppeäalue jossa on kolme rakennelman jäännöstä.			
Rakennelma 1, sauna			
Pieni hirsirakennelma noin 10 m päässä rannasta. Kooltaan 6,5 m x 6,1 m. Valmistettu kuorimattomista ja varaamattomista pyöröhirsistä, joiden välissä on sammalta tilkkeenä sekä liitostappeja. Seinissä on pari hirsikertaa jäljellä, nurkissa enimmillään viisi kertaa. Sahalla tehty yläpuoliset salvokset nurkissa, hirret katkaistu sahalla tai kirveellä ja nurkat jätetty eri pituisiksi. Kurkihirsi ja muita kattorakenteita on säilynyt. Rannan puolella on pieni, kahteen hirteen veistetty ikkuna-aukko, oviaukko on kaakkoisseinällä. Etelänurkassa on lieden jäänteet, noin 40 cm korkea ja kooltaan 1,6 m x 2 m oleva kivikasa. Rakennelman alueella kasvaa runsaasti pieniä koivuja. (x=3567761, y=7634531)			
Rakennelma 2, asuinkämppeä			
Sijaitsee noin 70 m kaakkoon edellisestä, kooltaan 8,6 m x 7,5 m. Osin kohtalaisen hyvin säilynyt, luoteisseinällä on ollut oviaukko, jonka vierestä seinä on kokonaan romahtanut, länsinurkassa on kuitenkin seitsemän hirsikertaa jäljellä. Kaakkoisseinässä on jäljellä kahdeksan hirsikertaa, ja seinän korkeus on vielä noin 1,8 m. Valmistettu varaamattomista ja kuorimattomista pyöröhirsistä, joiden välissä on sammalta tilkkeenä. Nurkissa sahalla tehdyt koirankaulasalvokset, hirsien päitä ei ole tasattu. Kaakkoisseinää vasten on lähes koko seinän pituudelta kattopuita, haljaspuolikkaita. Myös luoteispuolella on kattopuita jäljellä, mutta vähemmän, myös kattohirsiä on säilynyt. Rannan puoleisella seinällä on pieni ikkuna, kooltaan 40 cm x 25 cm. Sisällä kasvaa muutamia männyn taimia, liedestä ei ole mitään merkkejä. Etäisyys rantaan on noin 17 m. (x=3567881, y=7634488)			

<p>Rakennelma 3</p> <p>Edellisten välissä on kolmas rakennelma, se on huonosti säilynyt. Havaittavissa on lähinnä suuri kiviröykkiö, kooltaan noin 5 m x 5 m ja noin metrin korkea. Sen ympärillä on huonosti säilyneet ja havaittavat hirret. Kivikasan vieressä on useita suuria, epämääräisen muotoisia kuoppia, joista kivet on ilmeisesti otettu. Rannan puolella on muutamia hirsiiä, mutta paikalla ei vaikuta olleen rakennusta. Röykkiön päällä kasvaa koivu ja heinää. (x=3567804, y=7634505)</p>
<p><b>Kohteen rajaus</b></p> <p>Kohde rajautuu näkyvien rakenteiden perusteella.</p>
<p><b>Tulkinta</b></p> <p>1920/30-luvun ATIF-metsäyhtiön savottakämppä alue.</p>
<p><b>Lisätietoja</b></p>

<p><b>Toimenpiteet</b></p>
----------------------------

<p><b>Tarkastukset</b></p> <p>Tila: 3 Toteutettu      Laji: 6 Suojeluarvojen tarkastus      Tarkastusvuosi: 2011  Tarkastuspvm: 5.7.2011      Tarkastaja: J.-P. Joonas  Kuvaus: KMO-kulttuuriperintöinventointi, Ivalon koillispuolinen metsätalousalue</p>
---

<p><b>Viranomaisrekisterinro:</b></p>	<p><b>Kunto:</b> 3 Huono</p>
<p><b>Arvotus:</b> 8 Muu suojeluarvo</p>	<p><b>Olotila:</b> 2 Ei käytössä</p>
<p><b>Selitys:</b></p>	<p><b>Kohteen suojelu:</b> 9 Muu suojeluarvo</p>
<p><b>Selitys:</b></p>	<p><b>Selitys:</b></p>

<p><b>Ympäristön suojelu:</b></p>	<p>0 Ei määritelty</p>
<p><b>Selitys:</b></p>	

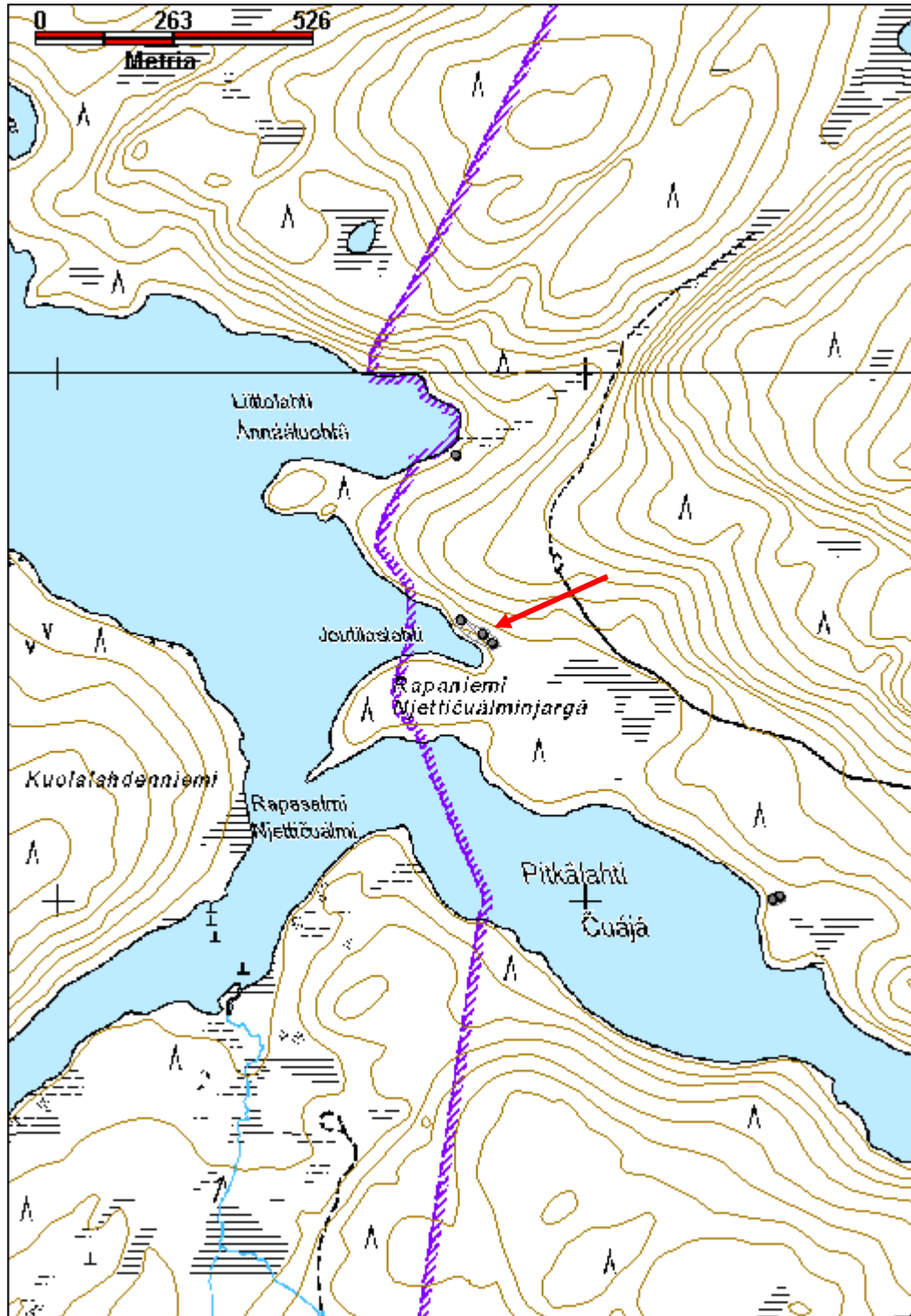


Rakennelma 2 kuvattuna koilliseen.



Rakennelma 1 kuvattuna kaakkoon. Taustalla oikeassa reunassa näkyy hieman rakennelmaa 2.

<b>Kohdetyyppi:</b>	9 Valmistuspaikat/työpaikat	<b>Copyright:</b>	© <i>Metsähallitus</i> 2008 © <i>Maanmittauslaitos 1/MML/08</i>
<b>Koordinaatit:</b>	X 7634508, Y 3567790, Z 160	<b>Mittakaava:</b>	1:10000



**Sulkusjärvi 4 Pitkälähti 1 savottakämppä ja talli jäännös**

MH-tunnus: 140362

<b>Kohdetyyppi:</b>	9 Valmistuspaikat/työpaikat	<b>Haltija:</b>	198 Metsätalous Ylä-Lappi
<b>Ajoitus:</b>	7116 Uusi aika	<b>Ylläpitäjä:</b>	198 Metsätalous Ylä-Lappi
<b>Rakentamisvuosi:</b>		<b>Kunta:</b>	148 Inari
<b>Lukumäärä:</b>	2		
<b>Koordinaattiselitys:</b>		<b>Geometria tuotettu:</b>	4 Gps-mittaus, korjaamaton
<b>Koordinaatit:</b>	X 7634004, Y 3568361, Z 160	<b>Löydöt:</b>	
<b>Taustatiedot</b>			
Kohde havaittiin vuoden 2011 inventoinnissa.			
<b>Ympäristön kuvaus</b>			
Kämppäalue jäännös sijaitsee Sulkusjärven Pitkälähden koillisrannan puolella välissä, pienen niemekkeen tyvessä. Maasto on tasaista ja kaakkoispuolella on soinen alue. Paikalle johtaa polku rantaa pitkin Joutilaslahden kohteelta. Paikalla kasvaa varsin tiheää mäntymetsää, joista osa vanhoja, ja muutamia koivuja. Rakennelmien kohdilla kasvaa muutamia koivuja. Aluskasvillisuus on sammalia, jäkäliä, hillaa, variksenmarjaa, mustikkaa, puolukkaa ja suopursua. Kämpän vieressä on hienikkoinen alue. Saunan edessä on hiekkaranta.			
<b>Kohteen kuvaus</b>			
Paikalla on asuinkämpän ja saunan jäänteet.			
<p><b>Kämppäjäännös</b></p> <p>Kaksiosainen rakennelma, joka on valmistettu varaamattomista pyöröhirsistä. Nurkissa on sahalla tehdyt, suorakulmaiset, kaksipuoliset koirankaulasalvokset, nurkat on jätetty tasaamatta. Rakennelma on kooltaan 15 m x 7,2 m. Seinien kohdalla on 1-3 hirsikertaa, ja väliseinän salvoksen kohdalla vielä 6 hirsikertaa. Kattorakenteiden jäänteitä on säilynyt. Kämpän länsinurkassa on suurehko liesikiveys, 2,8 m x 3,0 m ja noin 90 cm korkea. Käytetyt kivet ovat varsin suuria. Koillispuolella on selkeästi erottuva kuoppa, kooltaan 1,1 m x 0,9 m. Se on noin 50 cm syvä, pohjalla ei ole aluskasvillisuutta.</p> <p><b>Saunajäännös</b></p> <p>Sijaitsee noin 8 m rannasta, ja noin 20 m kämppäjäännöksestä lounaaseen. Pyöröhirsisestä keihikosta on pari hirsikertaa jäljellä, se on kooltaan 4,2 m x 4,5 m. Myös kurkihirsit ja muita kattorakenteita on jäljellä. Nurkissa on koirankaulasalvokset. Oviaukko on koillispuolella, ja sen viereisessä itänurkassa on lieden jäännökset. Kivikasa on kooltaan 1,3 m x 1,7 m ja noin 30 cm korkea.</p>			
<b>Kohteen rajaus</b>			
Kohde rajautuu näkyvien rakenteiden perusteella.			
<b>Tulkinta</b>			
Savottakämppä.			
<b>Lisätietoja</b>			

--

**Toimenpiteet**

--

**Tarkastukset**

Tila: 3 Toteutettu      Laji: 6 Suojeluarvojen tarkastus      Tarkastusvuosi: 2011  
 Tarkastuspvm: 5.7.2011      Tarkastaja: J.-P. Joona  
 Kuvaus: KMO-kulttuuriperintöinventointi, Ivalon koillispuolinen metsätalousalue

<b>Viranomais-</b> <b>rekisterinro:</b>		<b>Kunto:</b>	3 Huono
<b>Arvotus:</b>	8 Muu suojeluarvo	<b>Olotila:</b>	2 Ei käytössä
<b>Selitys:</b>		<b>Kohteen</b> <b>suojaus:</b>	9 Muu suojeluarvo
		<b>Selitys:</b>	

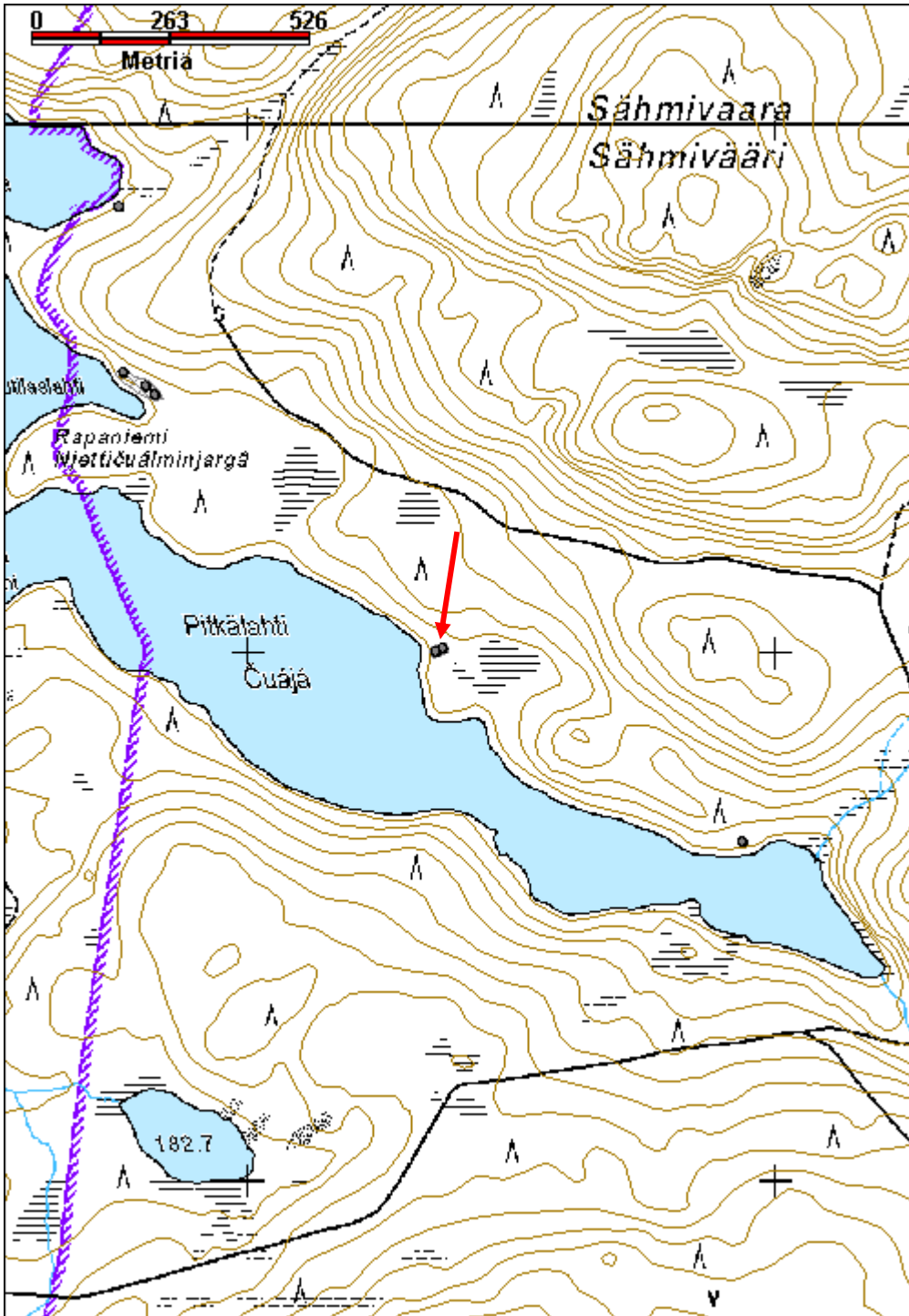
<b>Ympäristön</b> <b>suojaus:</b>	0 Ei määritelty
<b>Selitys:</b>	



Sauna kuvattuna koilliseen, kämpän jäännös näkyvä taustalla.



<b>Kohdetyyppi:</b>	9 Valmistuspaikat/työpaikat	<b>Copyright:</b>	© <i>Metsähallitus</i> 2008 © <i>Maanmittauslaitos 1/MML/08</i>
<b>Koordinaatit:</b>	X 7634004, Y 3568361, Z 160	<b>Mittakaava:</b>	1:10000



**Sulkusjärvi 5 Pitkälähti 2 kämppä jäännös**

MH-tunnus: 140423

<b>Kohdetyyppi:</b>	9 Valmistuspaikat/työpaikat	<b>Haltija:</b>	198 Metsätalous Ylä-Lappi
<b>Ajoitus:</b>	7116 Uusi aika	<b>Ylläpitäjä:</b>	198 Metsätalous Ylä-Lappi
<b>Rakentamisvuosi:</b>		<b>Kunta:</b>	148 Inari
<b>Lukumäärä:</b>	1		

<b>Koordinaattiselitys:</b>		<b>Geometria tuotettu:</b>	4 Gps-mittaus, korjaamaton
<b>Koordinaatit:</b>	X 7633641, Y 3568935, Z 160	<b>Löydöt:</b>	

***Taustatiedot***

Kohde löytyi vuoden 2011 inventoinnissa.

***Ympäristön kuvaus***

Kämppäjäännös sijaitsee Sulkusjärven Pitkälähten loivasti kohoavalla koillisrannalla, noin 25 m rannasta. Ympäristössä kasvaa tiheähkösti vaihtelevan kokoista mäntyä sekä koivua. Aluskasvillisuus on sammalia ja varpukasveja sekä heinää. Kämpän alueella kasvaa koivuja.

***Kohteen kuvaus***

Kaksiosainen kämppäjäännös, joka on valmistettu varaamattomista ja kuorimattomista pyöröhirsistä. Saumat on tilkitty sammalella. Nurkissa on sahalla tehdyt ylöspäin olevat koirankaulasalvokset. Lounaisnurkassa on säilynyt kuusi/seitsemän hirsikertaa, muissa huomattavasti vähemmän, seinissä pääosin vain kaksi kertaa. Hirret on katkaistu kirveellä tai sahalla. Rakennelma on 16 m pitkä ja 8,4 m leveä. Kaakkoiskulmassa on suuri liesikiveyksen jäännös, joka on osittain sortunut seinähirsien ulkopuolelle. Se on kooltaan 3,3 m x 3,5 m, ja noin 1,1 m korkea. Lieden vieressä rannan puolella on oviaukko.

***Kohteen rajaus***

Kohde rajautuu pistemäisesti näkyvän rakenteen perusteella.

***Tulkinta***

Savottakämppä.

***Lisätietoja******Toimenpiteet******Tarkastukset***

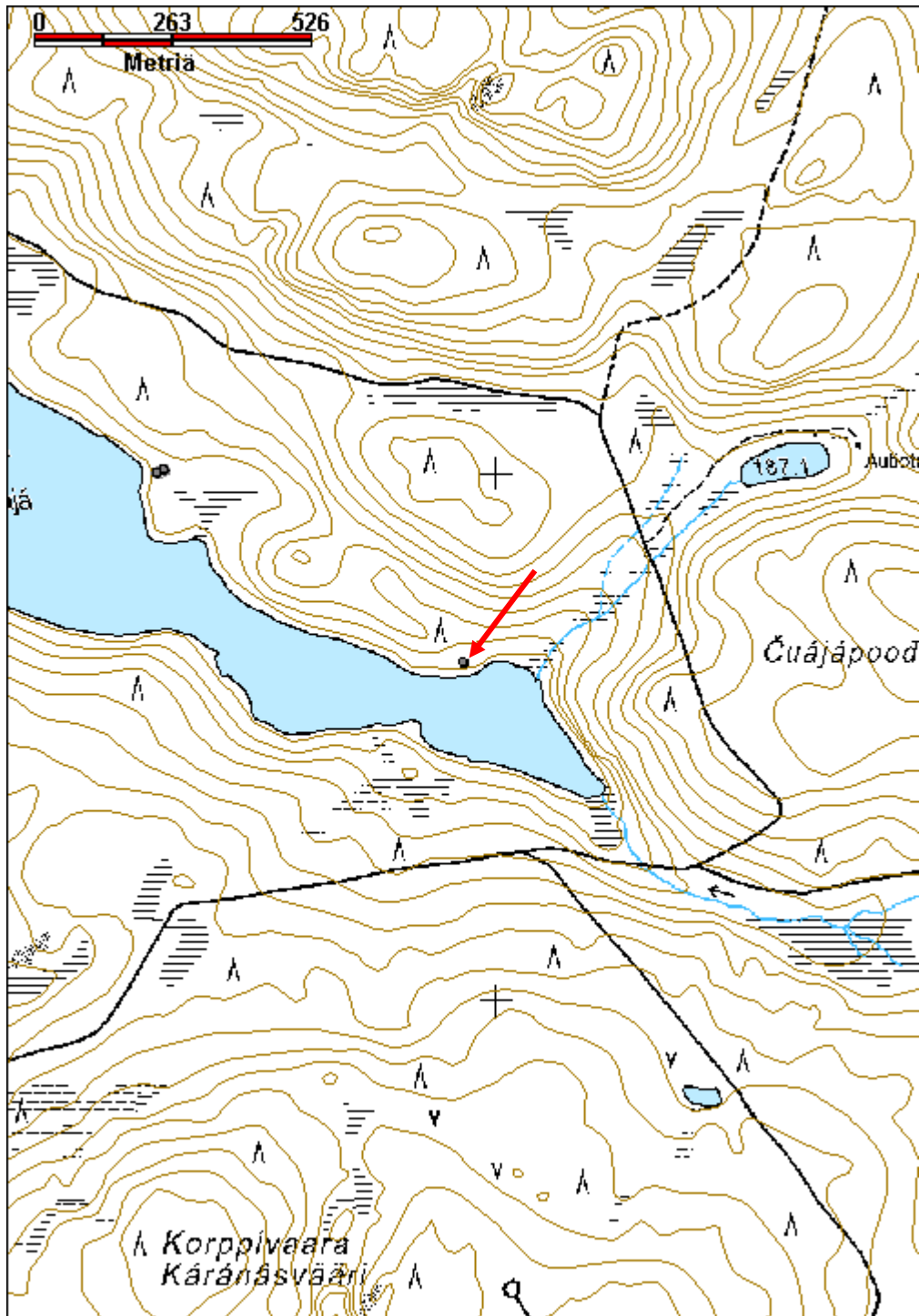
Tila: 3 Toteutettu      Laji: 6 Suojeluarvojen tarkastus      Tarkastusvuosi: 2011  
Tarkastuspvm: 5.7.2011      Tarkastaja: J.-P. Joonas  
Kuvaus: KMO-kulttuuriperintöinventointi, Ivalon koillispuolinen metsätalousalue

<b>Viranomais- rekisterinro:</b>		<b>Kunto:</b>	3 Huono
<b>Arvotus:</b>	8 Muu suojeluarvo	<b>Olotila:</b>	2 Ei käytössä
<b>Selitys:</b>		<b>Kohteen suojaus:</b>	9 Muu suojeluarvo
		<b>Selitys:</b>	
<b>Ympäristön suojaus:</b>	0 Ei määritelty		
<b>Selitys:</b>			



Kämpä kuvattuna etelään.

<b>Kohdetyyppi:</b>	9 Valmistuspaikat/työpaikat	<b>Copyright:</b>	© <i>Metsähallitus</i> 2008 © <i>Maanmittauslaitos 1/MML/08</i>
<b>Koordinaatit:</b>	X 7633641, Y 3568935, Z 160	<b>Mittakaava:</b>	1:10000



**Talassjärvi 2 savottakämpä jäännös**

MH-tunnus: 139242

<b>Kohdetyyppi:</b>	9 Valmistuspaikat/työpaikat	<b>Haltija:</b>	198 Metsätalous Ylä-Lappi
<b>Ajoitus:</b>	7116 Uusi aika	<b>Ylläpitäjä:</b>	198 Metsätalous Ylä-Lappi
<b>Rakentamisvuosi:</b>		<b>Kunta:</b>	148 Inari
<b>Lukumäärä:</b>	1		

<b>Koordinaattiselitys:</b>		<b>Geometria tuotettu:</b>	4 Gps-mittaus, korjaamaton
<b>Koordinaatit:</b>	X 7629460, Y 3554838, Z 170	<b>Löydöt:</b>	

<b><i>Taustatiedot</i></b>
Kohde löytyi vuoden 2011 inventoinnissa. Metsuri Ari Paadarin mukaan kämpä on rakennettu 1920-luvulla.
<b><i>Ympäristön kuvaus</i></b>
Kohde sijaitsee Talassjärven itärannalla, loivassa rinteessä, noin 20 m järven rannasta. Ympäristössä kasvaa tiheähkosti mäntyä ja myös koivuja. Aluskasvillisuus on rahkasammalta, variksenmarjaa, puolukkaa, mustikkaa ja suopursua. Rakennelman kaakkoispäädyssä kasvillisuus on lähinnä jäkäliä ja sammalta sekä hieman varpukasveja.
<b><i>Kohteen kuvaus</i></b>
Kaksiosainen kämpäjäännös, kooltaan 16,7 m x 8,3 m. Luode - kaakko -suuntainen. Kaakkoispää erottuu kasvillisuudestaan poikkeavana, avoimena alueena, luoteispääty erottuu vain turpeen peittämänä hirsikehikkona. Kämpästä on jäljellä vain yksi hirsikerta, jotka ovat aluskasvillisuuden peittämiä. Kämpän ympäristössä ja sen sisällä on useita kuoppia, joiden käyttötarkoitus on epäselvä. Kummassakin päädyssä on noin 2 m x 0,8 m kokoiset kuopat ja koillispuolelle 4,8 m x 1,2 m kokoinen kaivanto. Kämpän pohjoisnurkassa oleva kuoppa näyttää olleen katettu. Se on kooltaan 1,4 m x 1,4 m.
<b><i>Kohteen rajaus</i></b>
Kohde rajautuu näkyvien rakenteiden perusteella.
<b><i>Tulkinta</i></b>
Savottakämpäjäännös 1920-luvulta.
<b><i>Lisätietoja</i></b>

<b><i>Toimenpiteet</i></b>

<b><i>Tarkastukset</i></b>
Tila: 3 Toteutettu      Laji: 6 Suojeluarvojen tarkastus      Tarkastusvuosi: 2011
Tarkastuspvm: 10.11.2011 Tarkastaja: J.-P. Jona

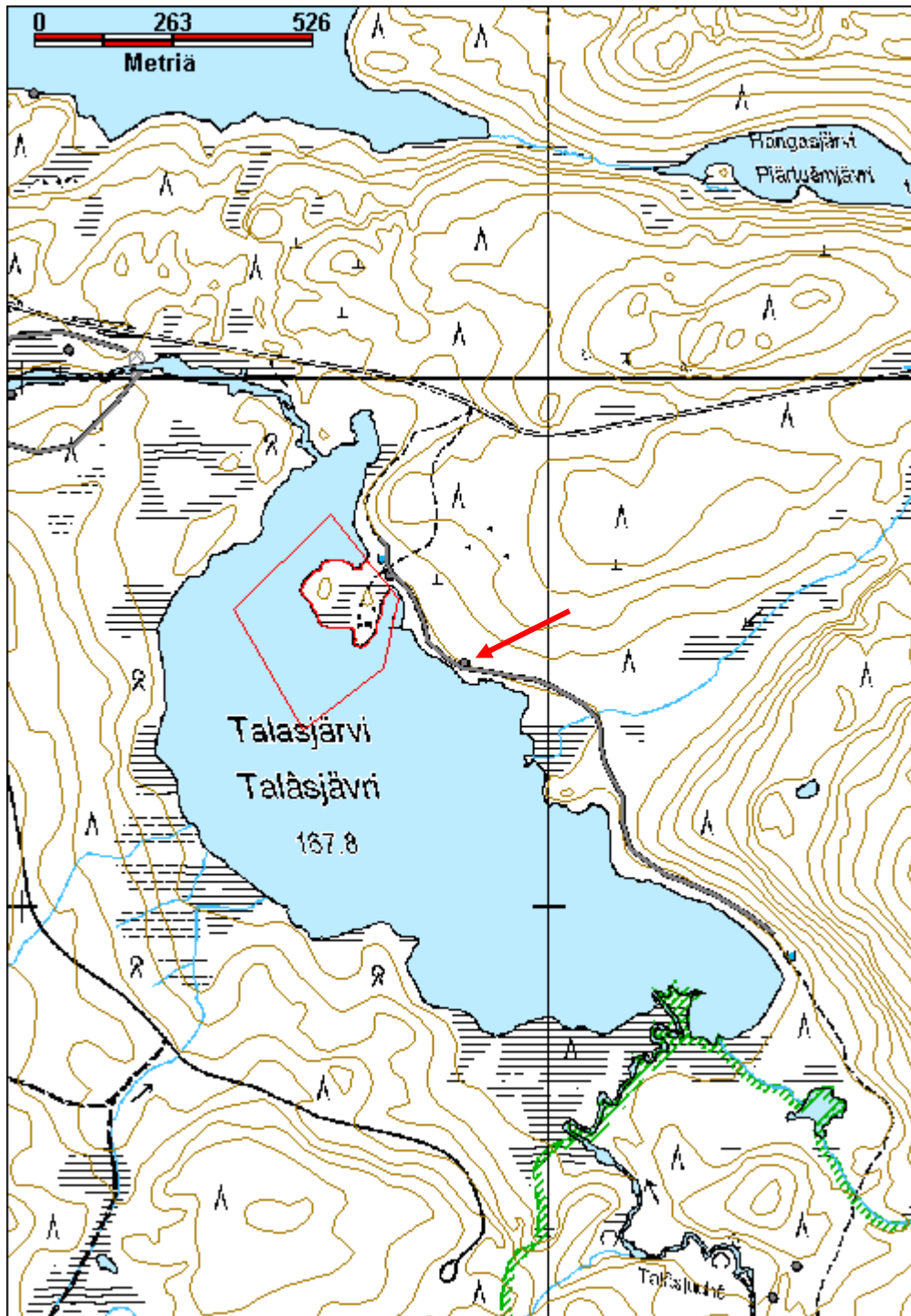
Kuvaus: KMO-kulttuuriperintöinventointi, Ivalon koillispuolinen metsätalousalue

<b>Viranomaisrekisterinro:</b>		<b>Kunto:</b>	3 Huono
<b>Arvotus:</b>	8 Muu suojeluarvo	<b>Olotila:</b>	2 Ei käytössä
<b>Selitys:</b>		<b>Kohteen suojelu:</b>	9 Muu suojeluarvo
		<b>Selitys:</b>	
<b>Ympäristön suojelu:</b>	0 Ei määritelty		
<b>Selitys:</b>			



Kämpänpohja näkyy avoimena alueena, jonka kasvillisuus poikkeaa ympäristöstä. Kuvattu länteen.

<b>Kohdetyyppi:</b>	9 Valmistuspaikat/työpaikat	<b>Copyright:</b>	© <i>Metsähallitus</i> 2008 © <i>Maanmittauslaitos 1/MML/08</i>
<b>Koordinaatit:</b>	X 7629460, Y 3554838, Z 170	<b>Mittakaava:</b>	1:10000



**Talasoja 1 savottakämpä jäännös**

MH-tunnus: 136679

<b>Kohdetyyppi:</b>	9 Valmistuspaikat/työpaikat	<b>Haltija:</b>	198 Metsätalous Ylä-Lappi
<b>Ajoitus:</b>	7116 Uusi aika	<b>Ylläpitäjä:</b>	198 Metsätalous Ylä-Lappi
<b>Rakentamisvuosi:</b>		<b>Kunta:</b>	148 Inari
<b>Lukumäärä:</b>	1		

<b>Koordinaattiselitys:</b>		<b>Geometria tuotettu:</b>	4 Gps-mittaus, korjaamaton
<b>Koordinaatit:</b>	X 7630053, Y 3554089, Z 166	<b>Löydöt:</b>	

***Taustatiedot***

Kohde löytyi vuoden 2011 inventoinnissa. Metsuri Ari Paadar kertoi kämpän olleen käytössä 1920-luvulla.

***Ympäristön kuvaus***

Talasoja laskee Talasjärvestä Pitkäjärveen. Kohde sijaitsee ojan pohjoisrannalla, noin 50 metriä Kontosjärven tiestä etelään, ja noin 40 m ojasta. Rakennelma on soisen alueen reunassa, lähes tasaisella kohdalla. Alueella kasvaa mäntyä ja kämpän kohdalla koivua, aluskasvillisuus on sammalia, puolukkaa, suopursua ja heinää.

***Kohteen kuvaus***

Kaksiosainen savottakämpäjäännös, jonka toinen puoli on huonommin säilynyt. Koko noin 18 m x 8 m. Huonommin säilynyt osa on todennäköisesti talli. Tehty suurista kuorimattomista pyöröhirsistä. Sahalla tehdyt, pohjaltaan suorakulmaiset, ylöspäin olevat salvokset. Hirsien päät eri pituisia, joko kirveellä tai sahalta katkaistuja. Seinissä on pari hirsikertaa jäljellä. Kattorakenteita on myös jäljellä. Ei merkkejä liedestä. Tallin edessä on heinää kasvava kumpu, todennäköisesti lantakasa. Metsuri Ari Paadarin mukaan kämpä on 1920-luvulta.

***Kohteen rajaus***

Kohde rajautuu näkyvien rakenteiden perusteella.

***Tulkinta***

Atif-metsäyhtiön savottakämpä 1920-luvulta.

***Lisätietoja******Toimenpiteet******Tarkastukset***

Tila: 3 Toteutettu Laji: 6 Suojeluarvojen tarkastus Tarkastusvuosi: 2011  
Tarkastuspvm: 30.5.2011 Tarkastaja: J.-P. Joonas



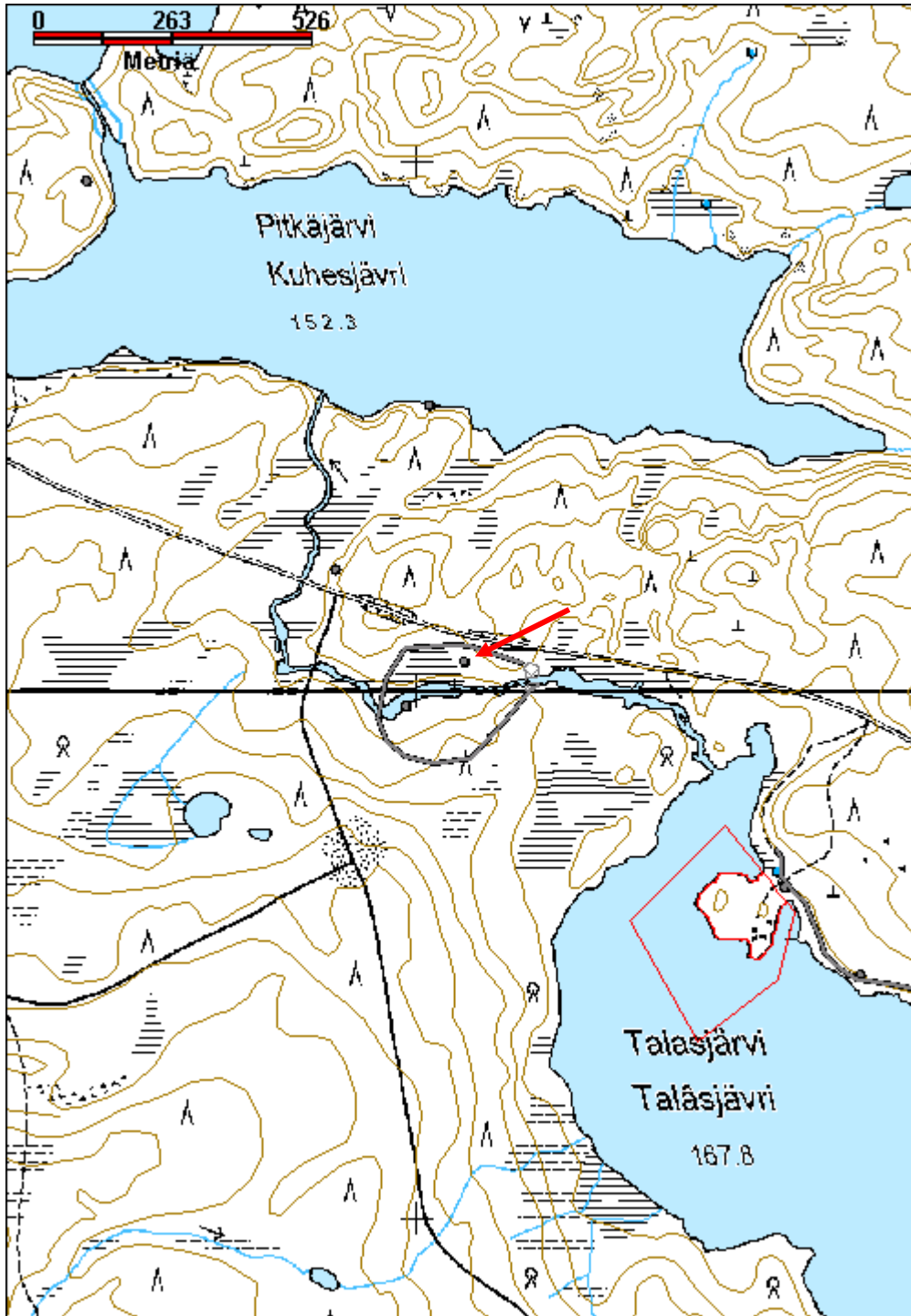
Kuvaus: KMO-kulttuuriperintöinventointi, Ivalon koillispuolinen metsätalousalue

<b>Viranomais- rekisterinro:</b>		<b>Kunto:</b>	3 Huono
<b>Arvotus:</b>	8 Muu suojeluarvo	<b>Olotila:</b>	2 Ei käytössä
<b>Selitys:</b>		<b>Kohteen suojaus:</b>	9 Muu suojeluarvo
		<b>Selitys:</b>	
<b>Ympäristön suojaus:</b>	0 Ei määritelty		
<b>Selitys:</b>			



Kämpäjäännös kuvattuna lounaaseen.

<b>Kohdetyyppi:</b>	9 Valmistuspaikat/työpaikat	<b>Copyright:</b>	© <i>Metsähallitus</i> 2008 © <i>Maanmittauslaitos 1/MML/08</i>
<b>Koordinaatit:</b>	X 7630053, Y 3554089, Z 166	<b>Mittakaava:</b>	1:10000



**Talasoja 3 tammi jäännös**

MH-tunnus: 138667

<b>Kohdetyyppi:</b>	9 Valmistuspaikat/työpaikat	<b>Haltija:</b>	198 Metsätalous Ylä-Lappi
<b>Ajoitus:</b>	7116 Uusi aika	<b>Ylläpitäjä:</b>	198 Metsätalous Ylä-Lappi
<b>Rakentamisvuosi:</b>		<b>Kunta:</b>	148 Inari
<b>Lukumäärä:</b>			

<b>Koordinaattiselitys:</b>		<b>Geometria tuotettu:</b>	4 Gps-mittaus, korjaamaton
<b>Koordinaatit:</b>	X 7630036, Y 3554216 Z 166	<b>Löydöt:</b>	

***Taustatiedot***

Tammi havaittiin vuoden 2011 inventoinnissa. Metsuri Ari Paadar kertoi tammen olevan 1920-luvulta.

***Ympäristön kuvaus***

Talasoja laskee Talasjärvestä Pitkäjärveen, se kulkee läheltä Kontosjärven tietä. Tammi sijaitsee ojassa ennen kivikkoista kosken pätkää. Oja on padon kohdalla noin 10 m leveä. Alueella kasvaa muutamia vanhoja mäntyjä, mutta pääasiassa nuorta mäntyä varsin tiheästi sekä muutamia koivuja. Aluskasvillisuus on sammalia, puolukkaa, heinää ja suopursua.

***Kohteen kuvaus***

Ojan molemmin puolin on matala kivistä ja maasta muodostettu valli, jonka alavirran puolella on hirsistä muodostettu tukirakenne. Rakenne muodostuu vallin takareunassa olevista pystyyn isketyistä lankuista, joita vasten nojautuvat hirret. Hirsiin on veistetty reiät joista lankut menevät läpi. Valli on ojan pohjoispuolella noin 20 m pitkä ja ojan eteläpuolella, jossa rinne nousee jyrkemmin, alle 10 m. Yhteen pohjoisrannan vanhaan mäntyyn on isketty koppelinaula eli puomiside. Se koostuu kahdesta rautakiilasta joita yhdistää kolme rautalenkkiä.

***Kohteen rajaus***

Kohde rajautuu näkyvien rakenteiden perusteella.

***Tulkinta***

Tammi, rakennettu 1920-luvulla.

***Lisätietoja******Toimenpiteet******Tarkastukset***

Tila: 3 Toteutettu Laji: 6 Suojeluarvojen tarkastus Tarkastusvuosi: 2011  
Tarkastuspvm: 31.5.2011 Tarkastaja: J.-P. Jona

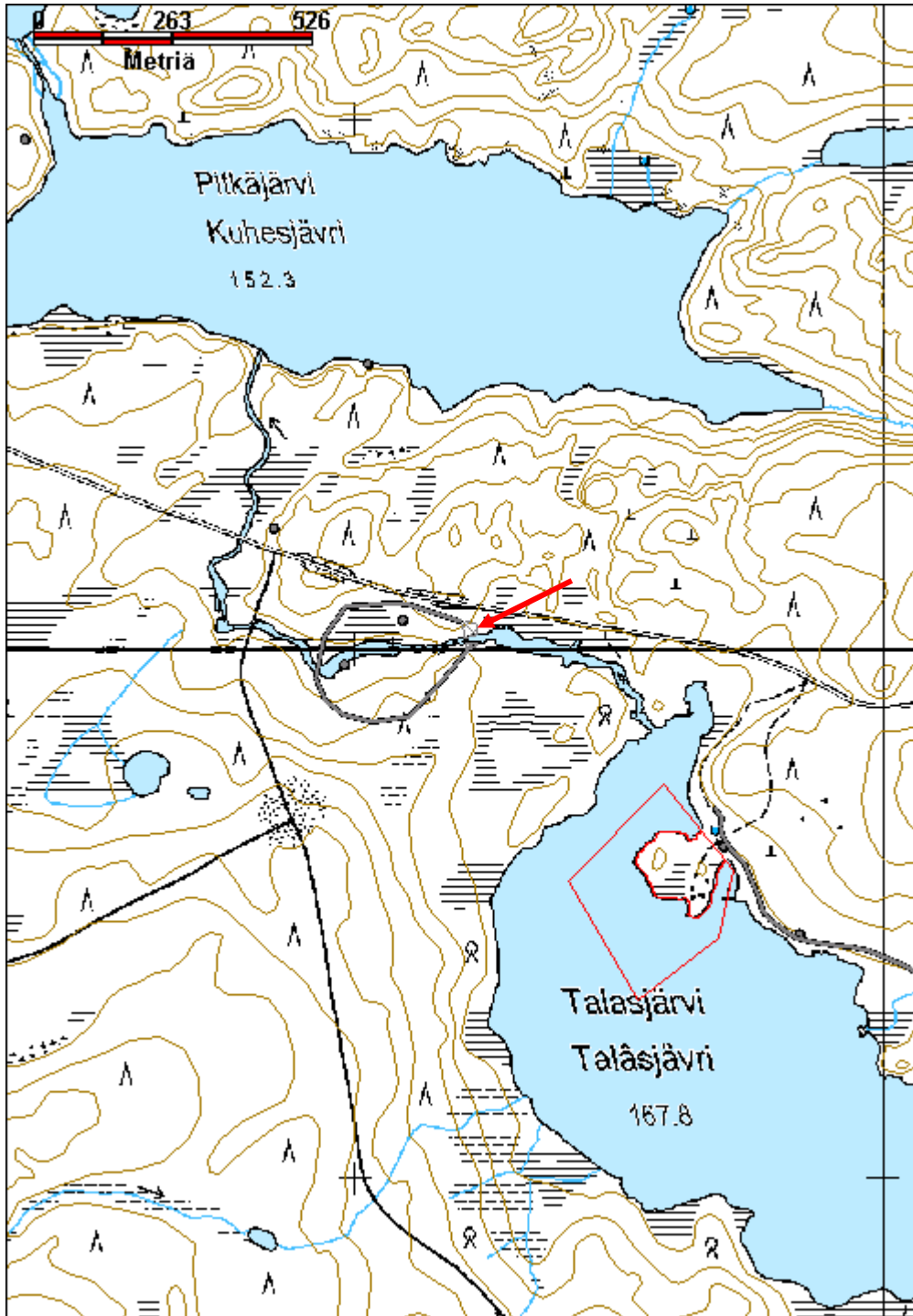
Kuvaus: KMO-kulttuuriperintöinventointi, Ivalon koillispuolinen metsätalousalue

<b>Viranomais- rekisterinro:</b>		<b>Kunto:</b>	3 Huono
<b>Arvotus:</b>	8 Muu suojeluarvo	<b>Olotila:</b>	2 Ei käytössä
<b>Selitys:</b>		<b>Kohteen suojaus:</b>	9 Muu suojeluarvo
		<b>Selitys:</b>	
<b>Ympäristön suojaus:</b>	0 Ei määritelty		
<b>Selitys:</b>			



Tammen valli ja sen alajuoksun puolella olevia puurakenteita, kuvattu koilliseen.

<b>Kohdetyyppi:</b>	9 Valmistuspaikat/työpaikat	<b>Copyright:</b>	© <i>Metsähallitus</i> 2008 © <i>Maanmittauslaitos 1/MML/08</i>
<b>Koordinaatit:</b>	X 7630036, Y 3554216	<b>Mittakaava:</b>	1:10000



**Talasoja 4 kämppä jäännös**

MH-tunnus: 138295

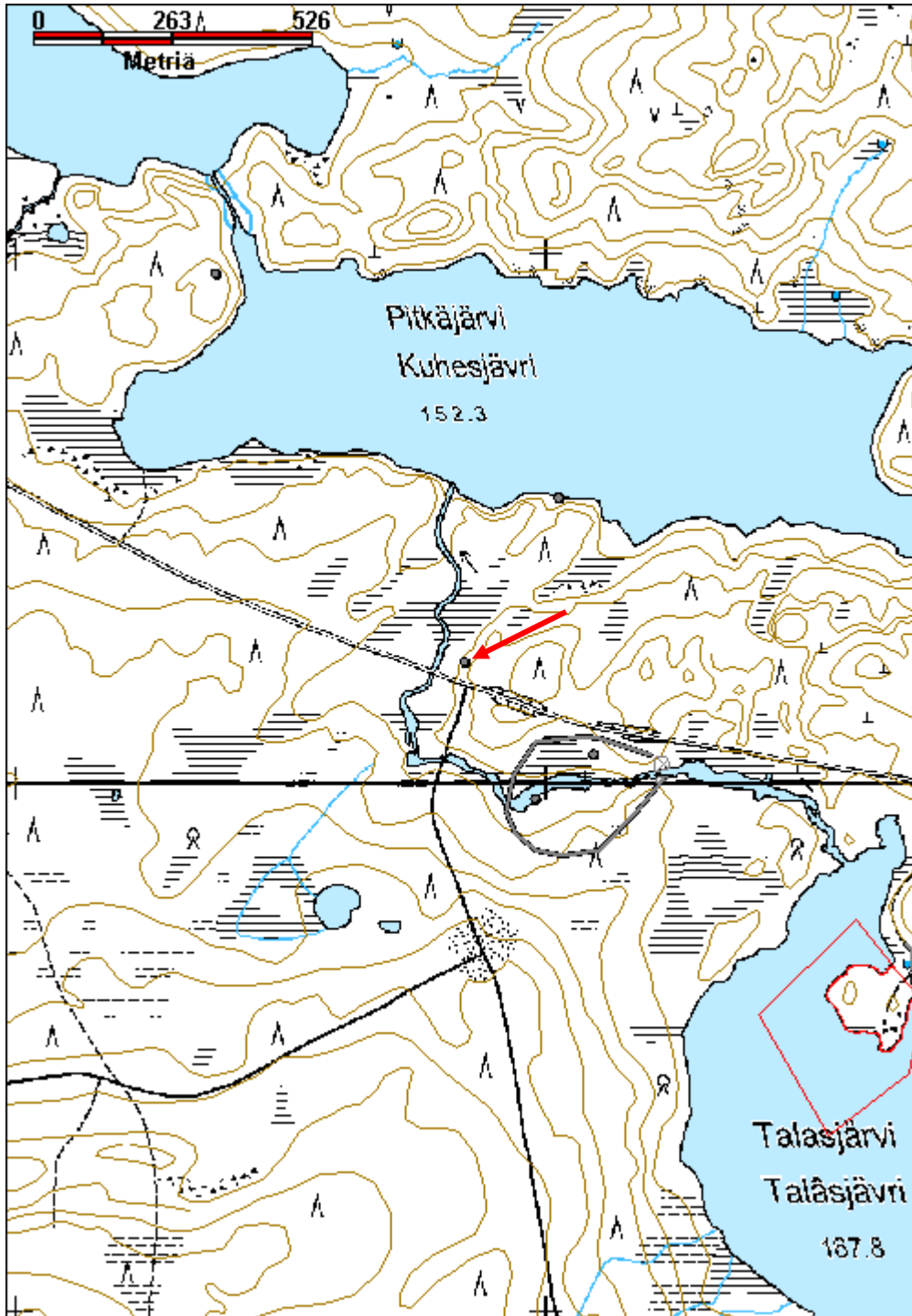
<b>Kohdetyyppi:</b>	9 Valmistuspaikat/työpaikat	<b>Haltija:</b>	198 Metsätalous Ylä-Lappi
<b>Ajoitus:</b>	7116 Uusi aika	<b>Ylläpitäjä:</b>	198 Metsätalous Ylä-Lappi
<b>Rakentamisvuosi:</b>		<b>Kunta:</b>	148 Inari
<b>Lukumäärä:</b>	1		
<b>Koordinaattiselitys:</b>		<b>Geometria tuotettu:</b>	4 Gps-mittaus, korjaamaton
<b>Koordinaatit:</b>	X 7630228, Y 3553845, Z 170	<b>Löydöt:</b>	
<b>Taustatiedot</b>			
Metsuri Ari Paadar kertoi kohteesta.			
<b>Ympäristön kuvaus</b>			
Talasoja virtaa Talasjärvestä Pitkäjärveen. Kämppäjäännös sijaitsee ojan itäpuolella, Talasjärven länsipuolelle kääntyvän tien risteyskohdalla, noin 30 m Kontosjärventien pohjoispuolella. Rakennelma on pohjois - etelä -suuntaisesti järvelle johtavan polun ja ojan välissä. Rakennelman länsipuolella on kostea pounikko, itäpuolella vaara nousee melko loivasti. Paikalla kasvaa nuorta männäkköä, aluskasvillisuus on puolukkaa, suopursua, variksenmarjaa, hillaa ja sammalia.			
<b>Kohteen kuvaus</b>			
Kohde on huonosti säilynyt kaksiosainen kämppäjäännös, mahdollisesti se on osin purettu. Paikalla on muutamia aluskasvillisuuden peittämiä hirsii, pohjois- ja eteläpäässä on useita salvoshirsii vierekkäin. Rakennelman mahdollinen koko on noin 15 m x 8 m.			
<b>Kohteen rajaus</b>			
Kohde rajautuu näkyvien rakenteiden perusteella.			
<b>Tulkinta</b>			
ATIF-metsäyhtiön 1920- tai 30-luvun savottakämppä.			
<b>Lisätietoja</b>			
<b>Toimenpiteet</b>			
<b>Tarkastukset</b>			
Tila: 3 Toteutettu Laji: 6 Suojeluarvojen tarkastus Tarkastusvuosi: 2011			
Tarkastuspvm: 21.7.2011 Tarkastaja: A.-H. Ruotsala			
Kuvaus: KMO-kulttuuriperintöinventointi, Ivalon koillispuolinen metsätalousalue			
<b>Viranomais-</b>		<b>Kunto:</b>	3 Huono

<b>rekisterinro:</b>		<b>Olotila:</b>	2 Ei käytössä
<b>Arvotus:</b>	8 Muu suojeluarvo	<b>Kohteen suojelu:</b>	9 Muu suojeluarvo
<b>Selitys:</b>		<b>Selitys:</b>	
<b>Ympäristön suojelu:</b>	0 Ei määritelty		
<b>Selitys:</b>			



Yleiskuva kämpän alueelta, taustalla Kontosjärventie, kuvattu lounaaseen.

<b>Kohdetyyppi:</b>	9 Valmistuspaikat/työpaikat	<b>Copyright:</b>	© <i>Metsähallitus</i> 2008 © <i>Maanmittauslaitos 1/MML/08</i>
<b>Koordinaatit:</b>	X 7630228, Y 3553845, Z 170	<b>Mittakaava:</b>	1:10000





**Taukomajärvi/Rytijärvi savottatie**

MH-tunnus: 142347

<b>Kohdetyyppi:</b>	13 Liikennekohteet	<b>Haltija:</b>	198 Metsätalous Ylä-Lappi
<b>Ajoitus:</b>	7116 Uusi aika	<b>Ylläpitäjä:</b>	198 Metsätalous Ylä-Lappi
<b>Rakentamisvuosi:</b>		<b>Kunta:</b>	148 Inari
<b>Lukumäärä:</b>	1		
<b>Koordinaattiselitys:</b>		<b>Geometria tuotettu:</b>	4 Gps-mittaus, korjaamaton
<b>Koordinaatit:</b>	X 7635715, Y 3551217, Z 148	<b>Löydöt:</b>	
<b>Taustatiedot</b>			
Metsuri Ari Paadar kertoi talvitiestä joka ulottuu Sarmijärveltä Taukomajärvelle ja sieltä edelleen Rytijärvelle. Hän on nuorena ajanut reitillä kuorma-autoa.			
<b>Ympäristön kuvaus</b>			
Talvitie kulkee pääosan matkasta Konijärveltä Taukomajärvelle virtaavan puron viereisellä suoalueella. Maasto on varsin tasaista, nousten loivasti koilliseen päin. Konijärven länsipuolella maasto nousee jyrkemmin ja muuttuu kivikkoisemmaksi. Rytijärven rantaa lähestyttäessä maasto on taas tasaisempi ja soinen. Uralla kasvaa sammalia, heinää, hillaa, variksenmarjaa, puolukkaa ja mustikkaa. Talvitiien reunoilla kasvaa pienehköjä mäntyjä.			
<b>Kohteen kuvaus</b>			
Talvitie on merkitty peruskarttaan polkuna. Pääosin se on vain avoin linja maastossa, mutta kosteimmissä kohdissa on pasinasiltoja eli pitkittäisiä ja poikittaisista hirsistä tehtyjä tasoja. Taukomajärven rannan suoalueella se erottuu avoimena linjana. Ensimmäinen pasinasilta ylittää pienen ojan (x=3551064, y=7635520). Se on noin 4 m pitkä ja noin 4,5 m leveä. Pitkittäisiä puita on 7 tai 8 rinnakkain, poikittaiset puut ovat halkaisijaltaan pieniä. Toinen lyhyt pätkä on noin 300 m päässä (x=3551251, y=7635744). Kolmas pasinasilta on 25 m päässä, se on noin 60 m pitkä lähes yhtenäinen pätkä, poikittaishirsiä ei kuitenkaan ole aivan yhtenäisenä tasona. Poikittaishirsien pituus on noin 5 m. Niiden halkaisija vaihtelee viiden ja 25 cm välillä. Pitkittäisiä hirsisiä on kolme tai neljä rinnakkain (x=3551273, y=7635756 - x=3551314, y=7635800). Neljäs pasinasilta on edellisestä noin 30 m eteenpäin. Se on 15 m pitkä, ja ylittää erittäin määrän kohdan (x=3551327, y=7635836). Viides silta on edellisestä noin 50 m päässä ole noin 10 m pätkä (x=3551363, y=7635870).			
<b>Kohteen rajaus</b>			
Kohde rajautuu havaittujen rakenteiden perusteella.			
<b>Tulkinta</b>			
Sodan jälkeisen ajan savotan talvitie.			
<b>Lisätietoja</b>			

**Toimenpiteet****Tarkastukset**

Tila: 3 Toteutettu      Laji: 6 Suojeluarvojen tarkastus      Tarkastusvuosi: 2011  
 Tarkastuspvm: 16.6.2011      Tarkastaja: J.-P. Joonas  
 Kuvaus: KMO-kulttuuriperintöinventointi, Ivalon koillispuolinen metsätalousalue

<b>Viranomais-</b>		<b>Kunto:</b>	2 Keskinertainen
<b>rekisterinro:</b>		<b>Olotila:</b>	2 Ei käytössä
<b>Arvotus:</b>	8 Muu suojeluarvo	<b>Kohteen</b>	9 Muu suojeluarvo
		<b>suoja-</b>	
<b>Selitys:</b>		<b>Selitys:</b>	

<b>Ympäristön</b>	0 Ei määritelty
<b>suoja-</b>	

<b>Selitys:</b>	
-----------------	--



Pasinasilta Taukomajärven ja Rytijärven välisellä autotiellä kuvattuna koilliseen.



**Tikkijärvi savottakämpä jäännös**

MH-tunnus: 141232

<b>Kohdetyyppi:</b>	9 Valmistuspaikat/työpaikat	<b>Haltija:</b>	198 Metsätalous Ylä-Lappi
<b>Ajoitus:</b>	7116 Uusi aika	<b>Ylläpitäjä:</b>	198 Metsätalous Ylä-Lappi
<b>Rakentamisvuosi:</b>		<b>Kunta:</b>	148 Inari
<b>Lukumäärä:</b>	1		

<b>Koordinaattiselitys:</b>		<b>Geometria tuotettu:</b>	4 Gps-mittaus, korjaamaton
<b>Koordinaatit:</b>	X 7629786, Y 3536319, Z 135	<b>Löydöt:</b>	

***Taustatiedot***

Kohde löytyi vuoden 2011 inventoinnissa.

***Ympäristön kuvaus***

Kohde sijaitsee Tikkijärven pohjoisrannalla, noin 10 m rannasta. Maaperä on kivikkoinen. Kämpän sisällä kasvaa suurehkoja koivuja ja mäntyjä. Aluskasvillisuus on heinää, sammalia, puolukkaa ja suopursua.

***Kohteen kuvaus***

Kaksiosainen kämppäjäännös, joka on valmistettu suurista pyöröhirsistä. Itä-länsi -suuntainen, pituus 16,2 m, leveys 8,7 m. Huonosti säilynyt, 2-4 hirsikertaa jäljellä, nurkissa enemmän kuin seinissä. Nurkissa on koirankaulasalvokset. Länsipäädyssä on säilynyt kurkihirsi ja sen päällä kattopuiden jäänteitä, oviaukko rannan puolella. Itäpäässä kattorakenteita ei näy, seinähirret ovat osin aluskasvillisuuden peittämiä.

Tikkijärven luoteiskulmasta lähtee oja, jossa on muutamia hirsiiä poikittain. Niistä osassa on salvoksia. Mahdollisesti paikalla on ollut jonkinlainen patorakennelma. Oja on matala ja kivinen, se laskee Inarijärven Tikkilahteen. (x=3536213, y=7629781)

***Kohteen rajaus***

Kohde rajautuu havaittujen rakenteiden perusteella.

***Tulkinta***

Paikalla kasvavien puiden koon perusteella ennen sotaa rakennettu savottakämpä ja talli.

***Lisätietoja******Toimenpiteet******Tarkastukset***

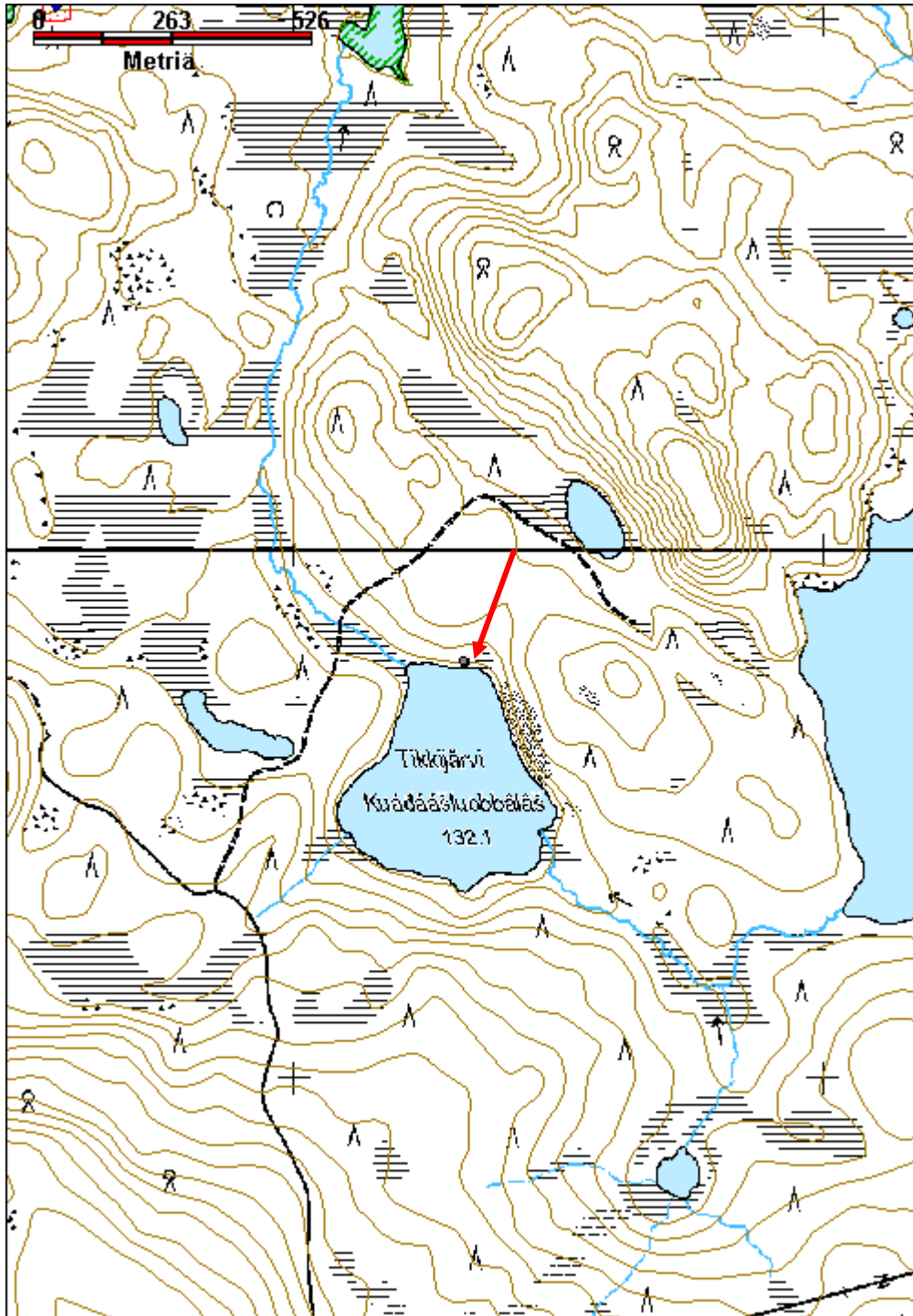
Tila: 3 Toteutettu      Laji: 6 Suojeluarvojen tarkastus      Tarkastusvuosi: 2011  
Tarkastuspvm: 19.9.2011      Tarkastaja: J.-P. Joonas  
Kuvaus: KMO-kulttuuriperintöinventointi, Ivalon koillispuolinen metsätalousalue

<b>Viranomais- rekisterinro:</b>		<b>Kunto:</b>	3 Huono
<b>Arvotus:</b>	8 Muu suojeleuarvo	<b>Olotila:</b>	2 Ei käytössä
<b>Selitys:</b>		<b>Kohteen suojaelu:</b>	9 Muu suojeleuarvo
		<b>Selitys:</b>	
<b>Ympäristön suojaelu:</b>	0 Ei määritelty		
<b>Selitys:</b>			



Yleiskuva kaksiosaisesta kämpän pohjasta, kuvattu luoteeseen.

<b>Kohdetyyppi:</b>	9 Valmistuspaikat/työpaikat	<b>Copyright:</b>	© <i>Metsähallitus</i> 2008 © <i>Maanmittauslaitos 1/MML/08</i>
<b>Koordinaatit:</b>	X 7629786, Y 3536319, Z 135	<b>Mittakaava:</b>	1:10000



## Varrimakänkkä 2 talvitie

MH-tunnus: 142990

<b>Kohdetyyppi:</b>	13 Liikennekohteet	<b>Haltija:</b>	198 Metsätalous Ylä-Lappi
<b>Ajoitus:</b>	7116 Uusi aika	<b>Ylläpitäjä:</b>	198 Metsätalous Ylä-Lappi
<b>Rakentamisvuosi:</b>		<b>Kunta:</b>	148 Inari
<b>Lukumäärä:</b>	1		
<b>Koordinaattiselitys:</b>		<b>Geometria tuotettu:</b>	4 Gps-mittaus, korjaamaton
<b>Koordinaatit:</b>	X 7627419, Y 3534103, Z 134	<b>Löydöt:</b>	
<b>Taustatiedot</b>			
Kohde havaittiin vuoden 2011 inventoinnissa.			
<b>Ympäristön kuvaus</b>			
Talvitie ulottuu Martintupavaaran länsireunasta Varrimajänkkän suuntaan luode-kaakkosuuntaisena. Tieuralla kasvaa sammalia, heinää, suopursua, vaivaiskoivua, juolukkaa ja puolukkaa. Vieressä kasvaa pientä mäntyä.			
<b>Kohteen kuvaus</b>			
Talvitie erottuu puuta kasvavalla suolla raivattuna reittinä. Tieuralla on havaittavissa paikoin pitkittäisiä pyöröpuita. Poroaidassa on aukko talvitien kohdalla. Aidan länsipuolelle tie haarautuu, toinen ura lähtee pohjoiseen. Talvitie jatkuu kaakkoispuolella olevaan, karttaan merkittyyn talvitiehen saakka. Pohjoisessa se jatkuu ilmakuvien perusteella suoaluetta pitkin Nanguvuonon suuntaan.			
<b>Kohteen rajaus</b>			
Kohde rajautuu havaitun tieuran kohdalle.			
<b>Tulkinta</b>			
Talvitie.			
<b>Lisätietoja</b>			
<b>Toimenpiteet</b>			
<b>Tarkastukset</b>			
Tila: 3 Toteutettu Laji: 6 Suojeluarvojen tarkastus Tarkastusvuosi: 2011			
Tarkastuspvm: 16.9.2011 Tarkastaja: J.-P. Jona			
Kuvaus: KMO-kulttuuriperintöinventointi, Ivalon koillispuolinen metsätalousalue			
<b>Viranomaisrekisterinro:</b>		<b>Kunto:</b>	2 Keskinertainen

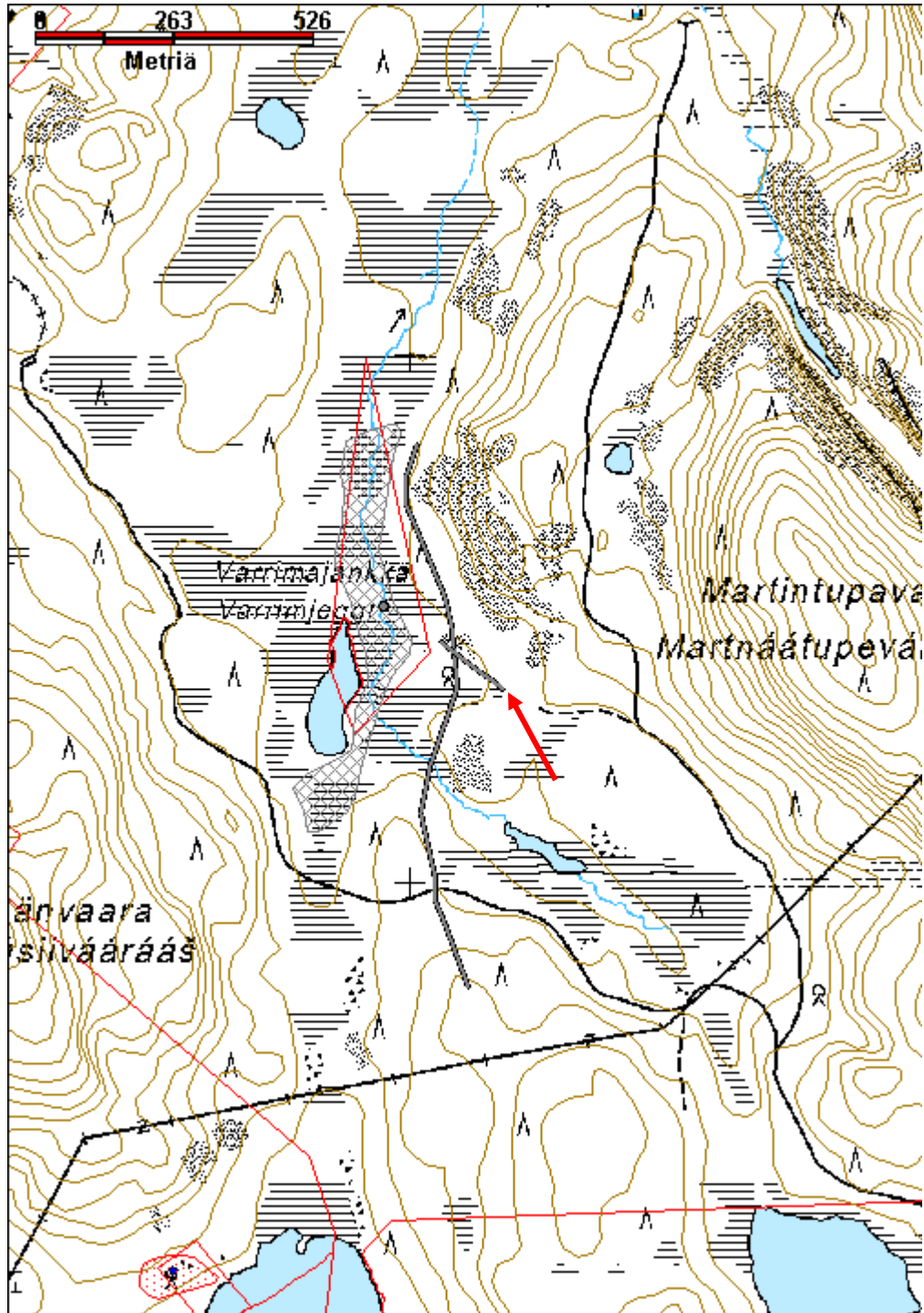
<b>Arvotus:</b>	8 Muu suojeluarvo	<b>Olotila:</b>	2 Ei käytössä
<b>Selitys:</b>		<b>Kohteen suojelu:</b>	9 Muu suojeluarvo
<b>Selitys:</b>		<b>Selitys:</b>	
<b>Ympäristön suojelu:</b>	0 Ei määritelty		
<b>Selitys:</b>			



Talvitien ura kuvattuna lounaaseen.



<b>Kohdetyyppi:</b>	13 Liikennekohteet	<b>Copyright:</b>	© <i>Metsähallitus</i> 2008 © <i>Maanmittauslaitos 1/MML/08</i>
<b>Koordinaatit:</b>	X 7627419, Y 3534103, Z 134	<b>Mittakaava:</b>	1:10000



## Varrimajänkkä 3 silta jäännös

MH-tunnus: 142991

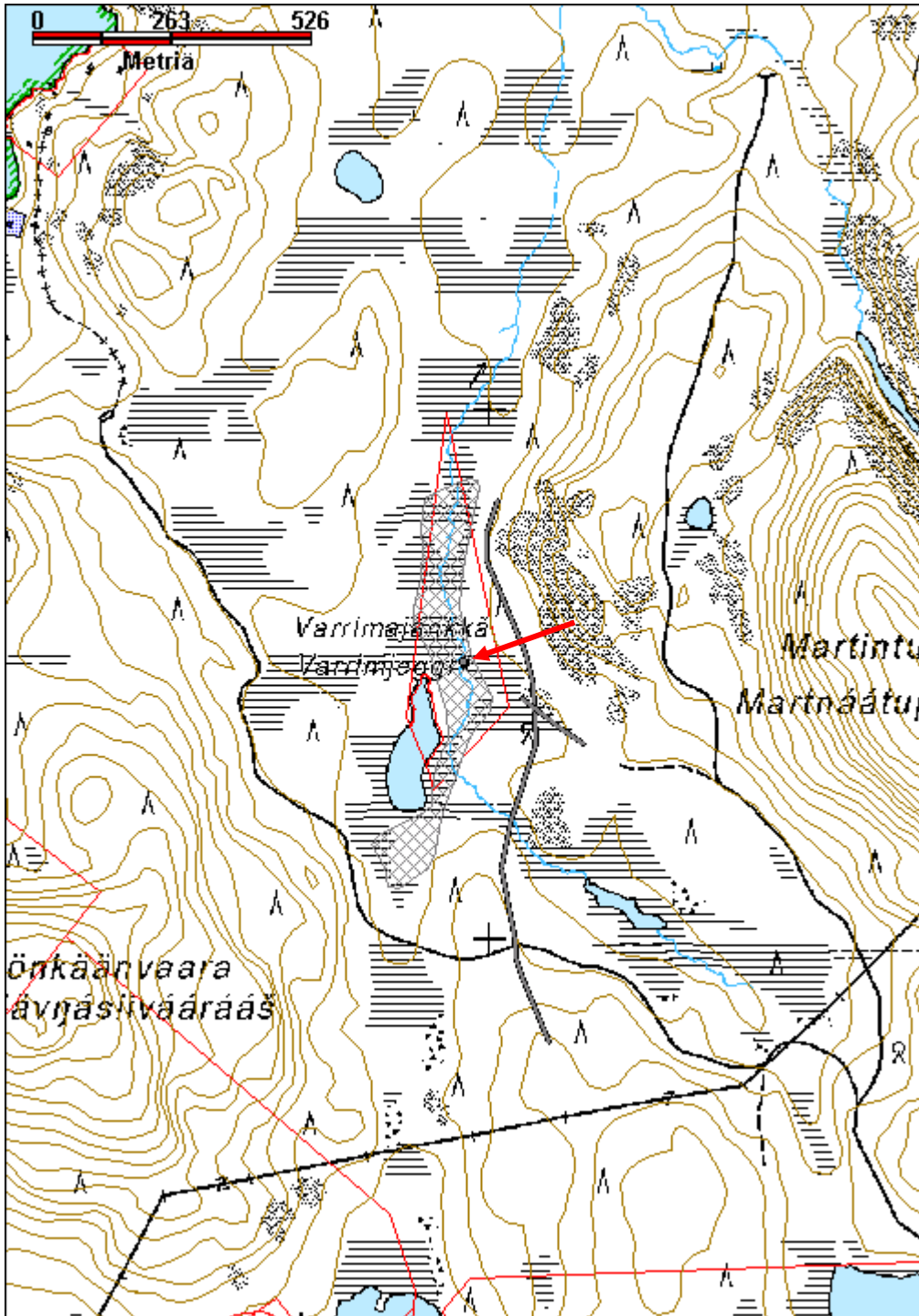
<b>Kohdetyyppi:</b>	13 Liikennekohteet	<b>Haltija:</b>	198 Metsätalous Ylä-Lappi
<b>Ajoitus:</b>	7116 Uusi aika	<b>Ylläpitäjä:</b>	198 Metsätalous Ylä-Lappi
<b>Rakentamisvuosi:</b>		<b>Kunta:</b>	0
<b>Lukumäärä:</b>	1		
<b>Koordinaattiselitys:</b>		<b>Geometria tuotettu:</b>	4 Gps-mittaus, korjaamaton
<b>Koordinaatit:</b>	X 7627522, Y 3533949, Z 132	<b>Löydöt:</b>	
<b>Taustatiedot</b>			
Kohde löytyi vuoden 2011 inventoinnissa.			
<b>Ympäristön kuvaus</b>			
Varrimajänkkä on Könkäänvaaran ja Martintupavaaran välissä sijaitseva suuri heinikkosuo. Jänkän halki virtaa oja, jonka silta ylittää, oja on noin metrin levyinen. Sillan lähellä on ympäristöä kuivempi kohta, jossa kasvaa koivuja ja muutamia mäntyjä.			
<b>Kohteen kuvaus</b>			
Pieni silta, pituus noin 2,5-3 m ja leveys noin 1,5 m. Kansi on tehty pitkittäisistä pyöröhirsistä, jotka ovat varsin huonossa kunnossa. Sillan reunoilla, ojan molemmin puolin, ovat pystytolpat merkitsemässä sillan paikkaa. Tolpat ovat eripituisia, ja ainakin yksi niistä on katkennut. Tolppien päät on veistetty tien puoleisilta sivuilta tasaisiksi.			
<b>Kohteen rajaus</b>			
Kohde rajautuu havaitun rakenteen perusteella.			
<b>Tulkinta</b>			
Talvitiehen kuuluva silta, joka kokonsa puolesta sopii hevosvetoiselle reelle.			
<b>Lisätietoja</b>			
<b>Toimenpiteet</b>			
<b>Tarkastukset</b>			
Tila: 3 Toteutettu		Laji: 6 Suojeluarvojen tarkastus	
Tarkastusvuosi: 2011		Tarkastusvuosi: 2011	
Tarkastuspvm: 16.9.2011		Tarkastaja: J.-P. Joonas	
Kuvaus: KMO-kulttuuriperintöinventointi, Ivalon koillispuolinen metsätalousalue			
<b>Viranomaisrekisterinro:</b>		<b>Kunto:</b>	2 Keskinertainen

<b>Arvotus:</b>	8 Muu suojeluarvo	<b>Olotila:</b>	2 Ei käytössä
<b>Selitys:</b>		<b>Kohteen suojelu:</b>	9 Muu suojeluarvo
<b>Selitys:</b>		<b>Selitys:</b>	
<b>Ympäristön suojelu:</b>	0 Ei määritelty		
<b>Selitys:</b>			



Pienen ojan ylittävä silta kuvattuna luoteeseen.

<b>Kohdetyyppi:</b>	13 Liikennekohteet	<b>Copyright:</b>	© <i>Metsähallitus</i> 2008 © <i>Maanmittauslaitos 1/MML/08</i>
<b>Koordinaatit:</b>	X 7627522, Y 3533949, Z 132	<b>Mittakaava:</b>	1:10000



## Vuotsojätkä savottakämpä ja talli jäännös

MH-tunnus: 141944

<b>Kohdetyyppi:</b>	9 Valmistuspaikat/työpaikat	<b>Haltija:</b>	198 Metsätalous Ylä-Lappi
<b>Ajoitus:</b>	7116 Uusi aika	<b>Ylläpitäjä:</b>	198 Metsätalous Ylä-Lappi
<b>Rakentamisvuosi:</b>		<b>Kunta:</b>	148 Inari
<b>Lukumäärä:</b>	2		

<b>Koordinaattiselitys:</b>		<b>Geometria tuotettu:</b>	4 Gps-mittaus, korjaamaton
<b>Koordinaatit:</b>	X 7650343, Y 3554479, Z 158	<b>Löydöt:</b>	

*Taustatiedot*

Kohde löytyi vuoden 2011 inventoinnissa etsittäessä pohjoisempaan olevaa SutiGis-havaintoa.

*Ympäristön kuvaus*

Kohde sijaitsee Ison Laklemjärven lounaispuolisen Vuotsojätkän reunassa, siihen työntyvän pienen niemekkeen reunassa. Kaakkoispuolella on pieni lampare. Alueella kasvaa tiheähköä mäntymetsää ja jonkin verran koivuja ja pajuja. Aluskasvillisuus on sammalia, suopursua, puolukkaa, mustikkaa ja variksenmarjaa. Kämpien vierestä kulkee polku.

*Kohteen kuvaus*

Kohteessa on kaksi kämpäjäjäännöstä, joista toinen on kohtalaisesti säilynyt ja toinen lähes kokonaan tuhoutunut.

**Kämpä 1**

Puolittain säilynyt kämpän jäännös, luode-kaakko -suuntainen ja kooltaan 7,5 m x 7,3 m. Valmistettu suurista, kuorimattomista ja varaamattomista pyöröhirsistä joiden välissä on sammalta tilkkeenä. Sahalla tehdyt yläpuoliset koirankaulasalvokset nurkissa. Sisäseinät on veistetty tasaisiksi. Rakennelmassa on kolme ovea, lounais-, luoteis- ja kaakkoisseinillä. Lounaisseinä on säilynyt varsin hyvin, siinä on jäljellä seitsemän/kahdeksan hirsikertaa. Luoteis- ja kaakkoisseinät ovat romahtaneet oviaukkojen koillispuolelta niin että koillisosassa on vain yksi tai kaksi hirsikertaa jäljellä. Jäljellä olevissa seinissä on neljä/viisi hirsikertaa jäljellä. Lounaisseinän oviaukko on metrin levyinen ja 1,3 m korkea, luoteis- ja kaakkoisseinien oviaukkojen leveydet ovat 1,1 m ja 1,3 m. Aukkojen reunoissa on karapuut, mutta hirsien päitä ei ole ohennettu. Lounaisseinän nurkissa on lohenvyrstösälvoxin kootut hirsikehikot, ilmeisesti makuualustojen pohjat. Niissä on ainakin kaksi hirsikertaa ja niiden koot ovat noin 3 m x 2 m. Sisällä ja myös ulkopuolella on kattohirsien ja -puiden jäänteitä. Sisäseinissä on pari lautahyllyä. Lounaisseinän ulkopuolella, toiseksi alimpien säilyneiden hirsien päät ovat pitkät ja niissä on matalat kolot. Lisäksi nurkkaa vasten on muutamia pystyssä olevia kelleksiä. Seinän edessä on mahdollisesti ollut jokin rakennelma. Kämpien välissä on kuoppa, kooltaan 1,5 m x 1,2 m ja 70 cm syvä. Sen pohjalla on säilykepurkkeja ja luita, eli kyseessä on jätekuoppa.

**Kämpä 2**

Sijaitsee noin 12 m etelään edellisestä. Luode-kaakko -suuntainen ja kooltaan 8,4 m x 8,5 m. Se on lähes kokonaan tuhoutunut tai purettu, seinissä on vain yksi tai kaksi hirsikertaa jäljellä. Kattorakenteita on säilynyt varsin runsaasti. Sisällä kasvaa muutama koivu.

<b><i>Kohteen rajaus</i></b>
Kohde rajautuu havaittujen rakenteiden perusteella.
<b><i>Tulkinta</i></b>
1920/30-luvun Atif-metsäyhtiön savottakämppeä, asuinrakennus ja talli.
<b><i>Lisätietoja</i></b>

<b><i>Toimenpiteet</i></b>

<b><i>Tarkastukset</i></b>
Tila: 3 Toteutettu                      Laji: 6 Suojeluarvojen tarkastus                      Tarkastusvuosi: 2011
Tarkastuspvm: 16.8.2011    Tarkastaja: J.-P. Joonas
Kuvaus: KMO-kulttuuriperintöinventointi, Ivalon koillispuolinen metsätalousalue

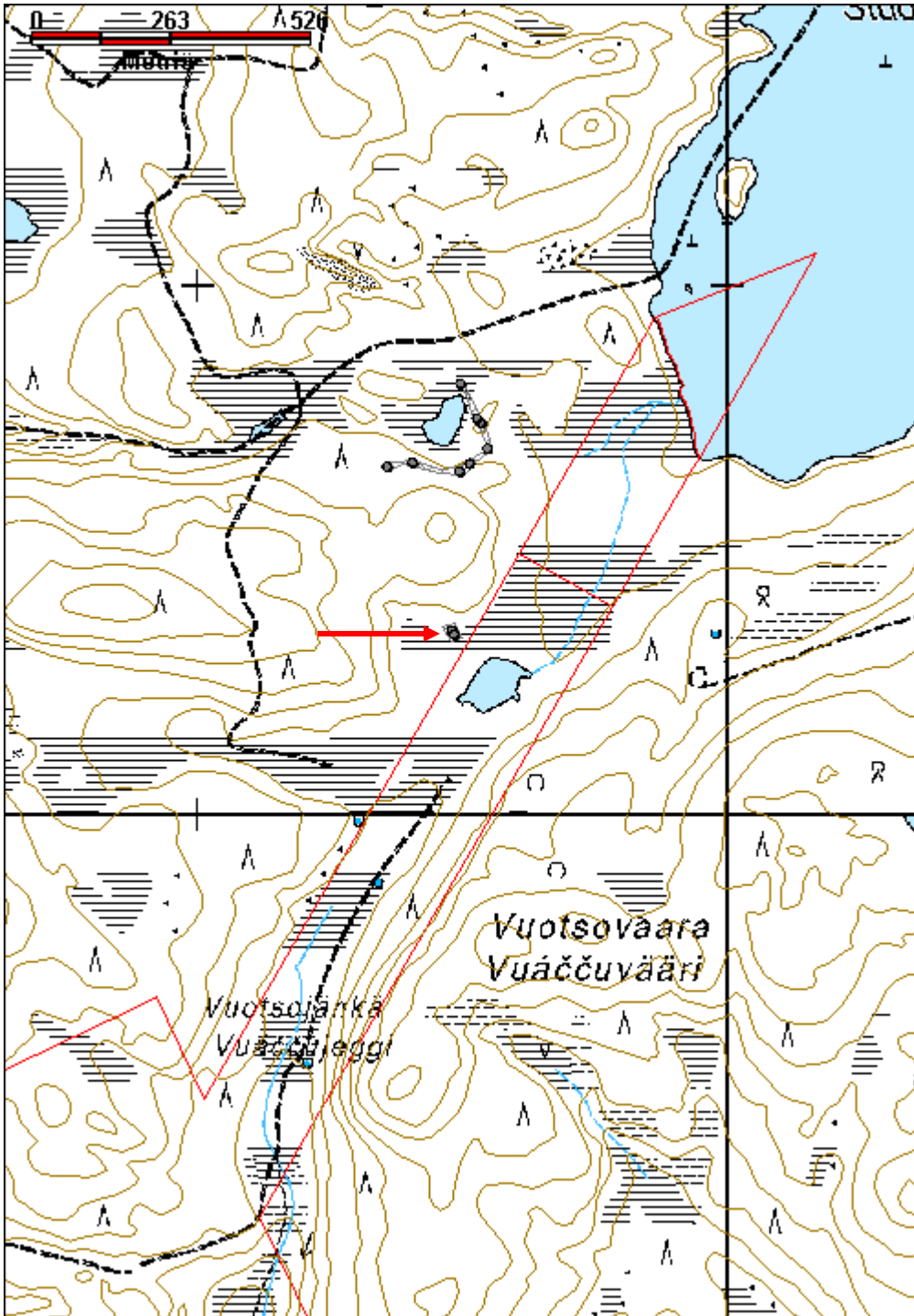
<b>Viranomais- rekisterinro:</b>		<b>Kunto:</b>	3 Huono
<b>Arvotus:</b>	8 Muu suojeluarvo	<b>Olotila:</b>	2 Ei käytössä
<b>Selitys:</b>		<b>Kohteen suojelu:</b>	9 Muu suojeluarvo
		<b>Selitys:</b>	

<b>Ympäristön suojelu:</b>	0 Ei määritelty
<b>Selitys:</b>	



Yleiskuva kämpästä 1, josta on vain lounaisseinä jäljellä, kuvattu etelään.

<b>Kohdetyyppi:</b>	9 Valmistuspaikat/työpaikat	<b>Copyright:</b>	© <i>Metsähallitus</i> 2008 © <i>Maanmittauslaitos 1/MML/08</i>
<b>Koordinaatit:</b>	X 7650343, Y 3554479, Z 158	<b>Mittakaava:</b>	1:10000



**Ylempi Juoksemajärvi savottakämppeäalue jäännös**

MH-tunnus: 140006

<b>Kohdetyyppi:</b>	9 Valmistuspaikat/työpaikat	<b>Haltija:</b>	198 Metsätalous Ylä-Lappi
<b>Ajoitus:</b>	7116 Uusi aika	<b>Ylläpitäjä:</b>	198 Metsätalous Ylä-Lappi
<b>Rakentamisvuosi:</b>		<b>Kunta:</b>	148 Inari
<b>Lukumäärä:</b>	6		

<b>Koordinaattiselitys:</b>		<b>Geometria tuotettu:</b>	4 Gps-mittaus, korjaamaton
<b>Koordinaatit:</b>	X 7638215, Y 3557167, Z 137	<b>Löydöt:</b>	

**Taustatiedot**

Reino Lahdenmäki kertoi järven itärannalla olevan savottakämpän.

**Ympäristön kuvaus**

Kohde sijaitsee Nellimin kaakkoispuolella olevan Ylemmän Juoksemajärven koillisrannalla. Rakennelmat ovat välittömästi rannan läheisyydessä, loivalla rantaterassilla. Rannalla kasvaa vaihtelevan kokoista männikköä, aluskasvillisuus on sammalia, mustikkaa, puolukkaa, variksenmarjaa ja suopursua. Ylärinteen puolella on hakattu ja kämpän kohdalla raivattu taimia. Maaperä on kivistä moreenia.

**Kohteen kuvaus**

Paikalla on kuuden rakennelman jäännökset, joista suurin osa on huonosti säilynyt.

**Rakennelma 1**

Pohjoisin rakennelma on luonnonkivistä kasattu liesikiveys, kooltaan 2,5 m x 2 m, ja noin 60 cm korkea. Lisäksi maassa kiveyksen molemmin puolin on kaksi rannan suuntaista aluskasvillisuuden peittämää hirttä, mutta ei päätyhirsiiä. Hirret ovat noin 4,5 m pitkiä ja niiden väli on 3,8 m. Kohde on noin 5 m rannasta. Kivien päällä ei ole paljoa aluskasvillisuutta, lähinnä jäkäliä ja sammalia. Lieden päällä on muutamia rauta osia.

**Rakennelma 2**

Noin 20 m kaakkoon edellisestä on rakennelman jäännös, josta on jäljellä vain yksi hirsikerta. Ylärinteen puolella on näkyvissä hirsi jossa on sahalla tehty koirankaulasalvos. Sen yläpuolella on matala kivikasa. Muut hirret ovat aluskasvillisuuden ja turpeen peittämiä. Keskellä on yksi poikittaishirsi, tiiliä ja peltipurkkeja. Lisäksi paikalla on peltikamiinan ylälevy, halkaisijaltaan noin 40 cm, ja kaksi savupiipun pätkää. Rakennelman etäisyys rannasta on noin 3 m, ja sen halki kulkee polku.

**Rakennelma 3, kämppääjäännös**

Kaksiosainen suuri kämppääjäännös, kooltaan 14,7 m x 6,5 m. Väliseinän kohta säilynyt parhaiten, ja siinä on vielä kolme hirsikertaa jäljellä. Muut seinät ovat pääosin aluskasvillisuuden peittämiä. Nurkissa on sahalla hirren yläreunaan tehdyt koirankaulasalvokset. Väliseinän molemmin puolin on useita pieniä pyöröpuita ja lautoja jotka on isketty maahan tukemaan seinää. Sisällä on muutamia kattorakenteiden jäänteitä. Kämpän luoteisnurkassa on suuri liesijäännös, kiveyksen koko on 2,7 m x 2,6 m ja korkeus noin metrin. Sen päällä kasvaa suurehko koivu. Myös väliseinän vieressä on kasvanut koivu, joka on kaatunut hieman ennen tarkastusta. Kämpän alueella kasvaa muutamia pieniä koivuja ja mäntyjä. Lähistöllä kasvaa



muutama vanha mänty. Kämppäjäännöksen luoteispäässä aluskasvillisuus on vähäistä, lähinnä sammalta, kaakkoispäässä on paksu turvekerros ja osin heinikkoa.

Rakennelman vieressä on peltikamiinan osa. Ylärinteen puolella on epämääräisen muotoinen kuoppa, joka on kooltaan 2,3 m x 1,7 m ja 45 cm syvä. Todennäköisesti kyseessä on kivenottokuoppa liettä varten. Kohde sijaitsee noin 10 m rannasta ja noin 30 m kaakkoon rakennelmasta 2.

#### Rakennelma 4

Parikymmentä metriä kaakkoon edellisestä on hirsirakennuksen jäännös, josta on säilynyt vain yksi hirsikerta. Hirret ovat pääosin aluskasvillisuuden peittämiä, eikä rakennelman alue erotu ympäristöstä. Koko on 8,5 m x 6,4 m.

#### Rakennelma 5

Edellisestä muutama metri etelään on samantyyppinen hirsirakennuksen jäännös. Yksi hirsikerta, paitsi rannan puolella kaksi vierekkäistä hirttä. Noin 3 m etäisyydellä rannasta.

#### Rakennelma 6

Edellisen yläpuolella rinteessä on romahtanut lautarakennelman jäännös. Maassa on pelkkahirsinen kehikko, ja rakennelman alla näyttää olevan kuoppa. Mahdollisesti kyseessä on käymälän jäännös. Rakennelman koko on arviolta 1,8 m x 1,8 m.

#### ***Kohteen rajaus***

Kohde rajautuu näkyvien rakenteiden perusteella.

#### ***Tulkinta***

Savottakämpä alue, jossa on ollut kaksi asuinrakennusta, sauna, talli ja varistorakennus.

#### ***Lisätietoja***

Sijaitsee alueella 59211 Ivalo (20 v sopimus)

#### ***Toimenpiteet***

#### ***Tarkastukset***

Tila: 3 Toteutettu Laji: 6 Suojeluarvojen tarkastus Tarkastusvuosi: 2011

Tarkastuspvm: 30.6.2011 Tarkastaja: J.-P. Joonas

Kuvaus: KMO-kulttuuriperintöinventointi, Ivalon koillispuolinen metsätalousalue

#### **Viranomais- rekisterinro:**

**Kunto:** 3 Huono

**Arvotus:** 8 Muu suojeluarvo

**Olotila:** 2 Ei käytössä

**Kohteen  
suojelu:** 9 Muu suojeluarvo

**Selitys:**

**Selitys:**

#### **Ympäristön**

0 Ei määritelty

<b>suojelu:</b>	
<b>Selitys:</b>	

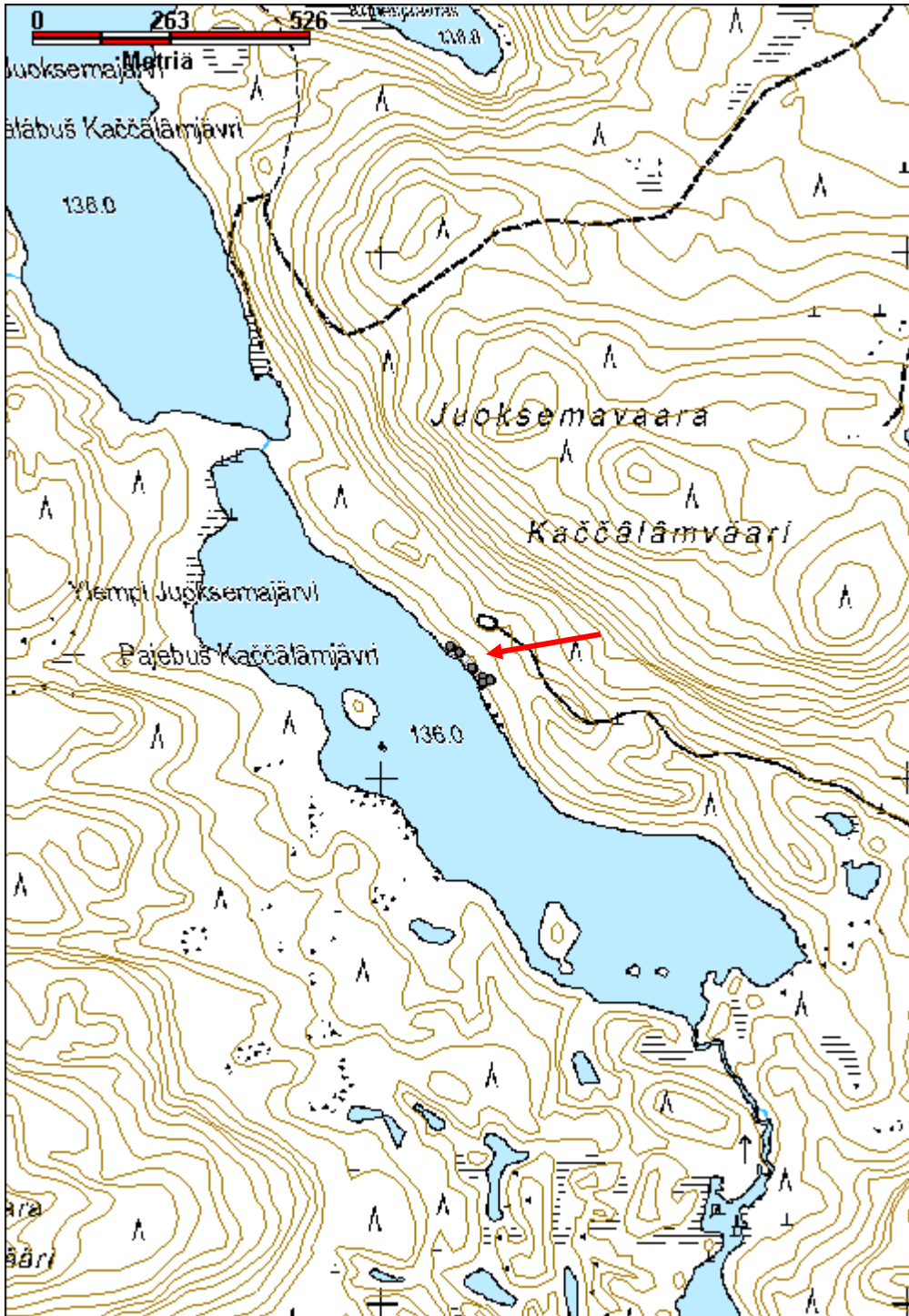


Rakennelma 3 kuvattuna pohjoiseen.



Sauna kuvattuna etelään.

<b>Kohdetyyppi:</b>	9 Valmistuspaikat/työpaikat	<b>Copyright:</b>	© <i>Metsähallitus</i> 2008 © <i>Maanmittauslaitos</i> 1/MML/08
<b>Koordinaatit:</b>	X 7638215, Y 3557167, Z 137	<b>Mittakaava:</b>	1:10000



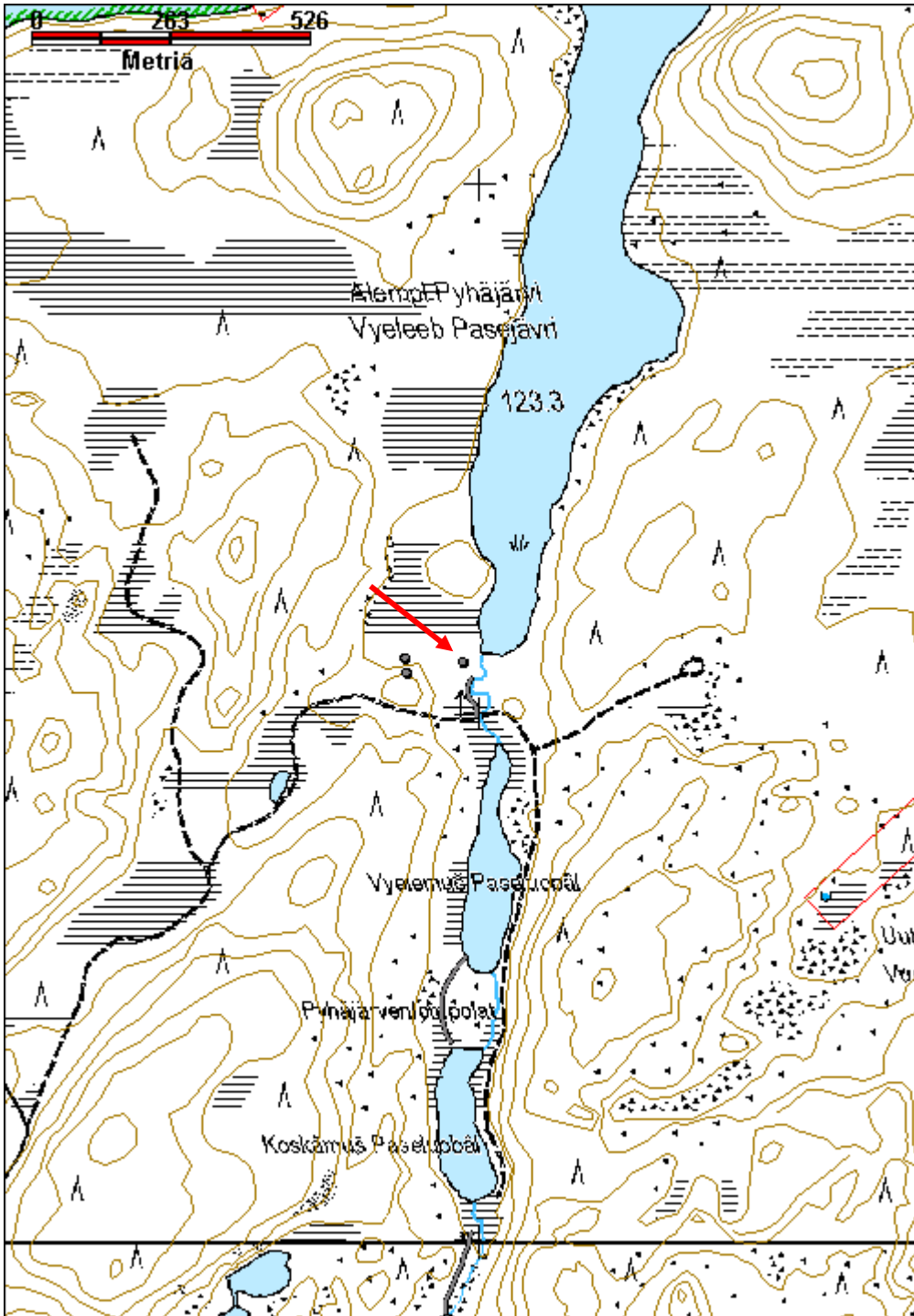
**Alempi Pyhäjärvi 1 heinähaasia jäännös**

MH-tunnus: 141086

<b>Kohdetyyppi:</b>	9 Valmistuspaikat/työpaikat	<b>Haltija:</b>	198 Metsätalous Ylä-Lappi
<b>Ajoitus:</b>	7116 Uusi aika	<b>Ylläpitäjä:</b>	198 Metsätalous Ylä-Lappi
<b>Rakentamisvuosi:</b>		<b>Kunta:</b>	148 Inari
<b>Lukumäärä:</b>	1		
<b>Koordinaattiselitys:</b>		<b>Geometria tuotettu:</b>	4 Gps-mittaus, korjaamaton
<b>Koordinaatit:</b>	X 7641095, Y 3546967, Z 124	<b>Löydöt:</b>	
<b><i>Taustatiedot</i></b>			
Kohde havaittiin vuoden 2011 inventoinnissa.			
<b><i>Ympäristön kuvaus</i></b>			
Kohde sijaitsee Alempaan Pyhäjärven eteläpäässä, heinää kasvavalla suolla.			
<b><i>Kohteen kuvaus</i></b>			
Lähes kokonaan maaton heinähaasian jäännös. Vain muutamana pystyvuon katkelma on säilynyt, niiden pituus on 20-40 cm. Maassa on säilynyt neljä tukipuuta, joiden pituus on noin 6 m.			
<b><i>Kohteen rajaus</i></b>			
Kohde rajautuu pistemäisesti havaittujen rakenteiden perusteella.			
<b><i>Tulkinta</i></b>			
Heinähaasia.			
<b><i>Lisätietoja</i></b>			
<b><i>Toimenpiteet</i></b>			
<b><i>Tarkastukset</i></b>			
Tila: 3 Toteutettu Laji: 6 Suojeluarvojen tarkastus Tarkastusvuosi: 2011			
Tarkastuspvm: 24.8.2011 Tarkastaja: J.-P. Joonas			
Kuvaus: KMO-kulttuuriperintöinventointi, Ivalon koillispuolinen metsätalousalue			
<b>Viranomaisrekisterinro:</b>		<b>Kunto:</b>	3 Huono
		<b>Olotila:</b>	2 Ei käytössä
<b>Arvotus:</b>	8 Muu suojeluarvo	<b>Kohteen suojelu:</b>	9 Muu suojeluarvo

<b>Selitys:</b>		<b>Selitys:</b>	
<b>Ympäristön suojelu:</b>	0	Ei määritelty	
<b>Selitys:</b>			

<b>Kohdetyyppi:</b>	9 Valmistuspaikat/työpaikat	<b>Copyright:</b>	© <i>Metsähallitus</i> 2008 © <i>Maanmittauslaitos</i> 1/MML/08
<b>Koordinaatit:</b>	X 7641095, Y 3546967, Z 124	<b>Mittakaava:</b>	1:10000



**Alempi Pyhäjärvi 2 heinähaasia jäännös**

MH-tunnus: 141087

<b>Kohdetyyppi:</b>	9 Valmistuspaikat/työpaikat	<b>Haltija:</b>	198 Metsätalous Ylä-Lappi
<b>Ajoitus:</b>	7116 Uusi aika	<b>Ylläpitäjä:</b>	198 Metsätalous Ylä-Lappi
<b>Rakentamisvuosi:</b>		<b>Kunta:</b>	148 Inari
<b>Lukumäärä:</b>	1		

<b>Koordinaattiselitys:</b>		<b>Geometria tuotettu:</b>	4 Gps-mittaus, korjaamaton
<b>Koordinaatit:</b>	X 7641103, Y 3546858, Z 124	<b>Löydöt:</b>	

***Taustatiedot***

Kohde löytyi vuoden 2011 inventoinnissa.

***Ympäristön kuvaus***

Heinähaasia sijaitsee Alempaan Pyhäjärven Lounaispuolelle, lähinnä heinää kasvavalla suolla. Jonkin verran kasvaa myös sammalia ja vaivaiskoivua.

***Kohteen kuvaus***

Kohteesta on näkyvissä lähinnä pari haasia ympäröineen aidan pätkeä, jotka ovat jo kaatumassa maahan. Alue on kooltaan noin 4 m x 5 m. Pystypuista on jäljellä vain pari lyhyttä pätkeä. Niiden tukipuita tuntuu maassa useita, pystypuita on ehkä ollut neljä riviä.

***Kohteen rajaus***

Kohde rajautuu havaittujen rakenteiden perusteella.

***Tulkinta***

Heinähaasia.

***Lisätietoja******Toimenpiteet******Tarkastukset***

Tila: 3 Toteutettu      Laji: 6 Suojeluarvojen tarkastus      Tarkastusvuosi: 2011  
Tarkastuspvm: 24.8.2011      Tarkastaja: J.-P. Joonas  
Kuvaus: KMO-kulttuuriperintöinventointi, Ivalon koillispuolinen metsätalousalue

<b>Viranomaisrekisterinro:</b>		<b>Kunto:</b>	3 Huono
		<b>Olotila:</b>	2 Ei käytössä

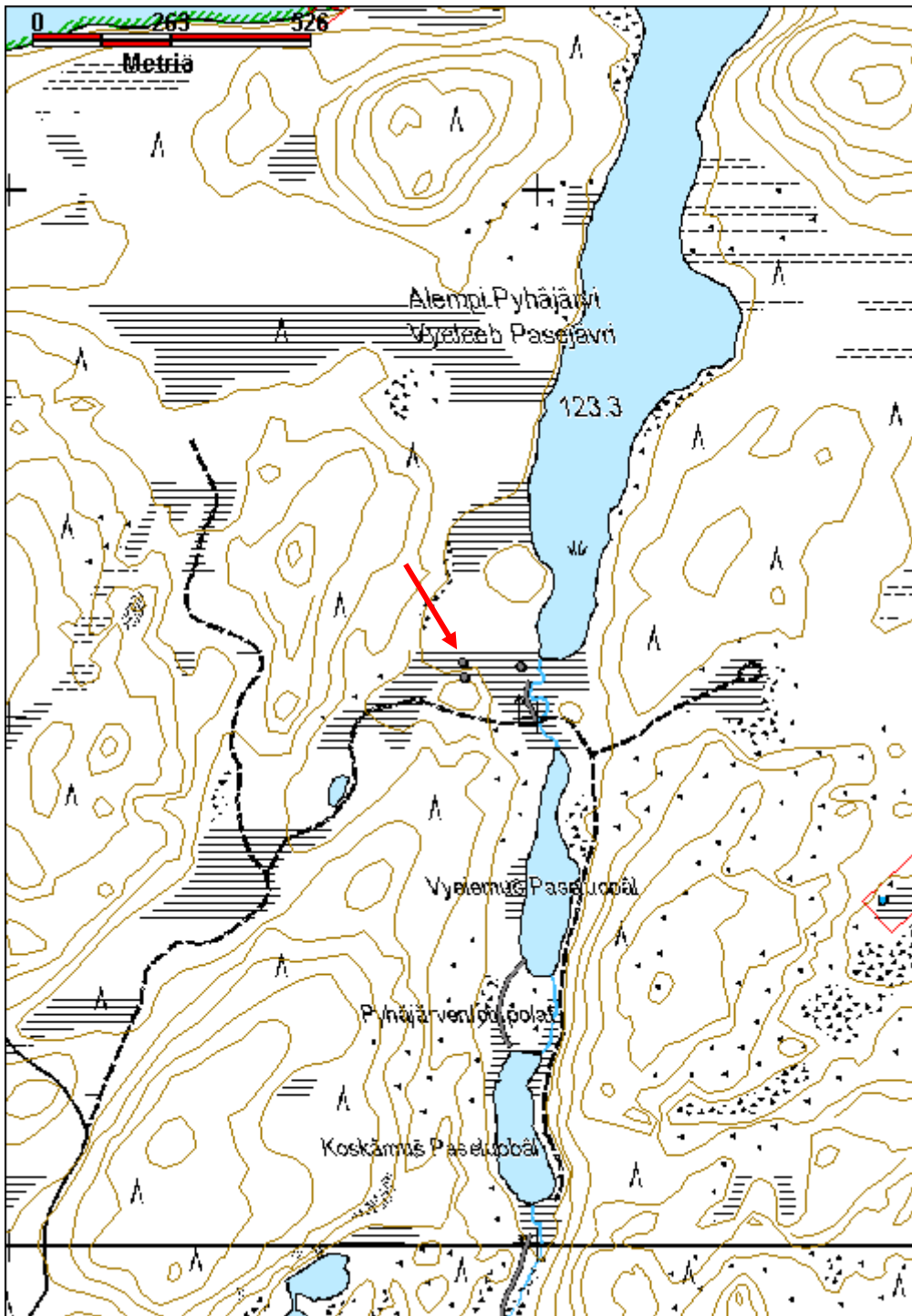
<b>Arvotus:</b>	8 Muu suojeluarvo	<b>Kohteen suojelu:</b>	9 Muu suojeluarvo
<b>Selitys:</b>		<b>Selitys:</b>	
<b>Ympäristön suojelu:</b>	0 Ei määritelty		
<b>Selitys:</b>			



Yleiskuva haasiasta, kuvattu itään, vasemmassa reunassa on Alempi Pyhäjärvi.



<b>Kohdetyyppi:</b>	9 Valmistuspaikat/työpaikat	<b>Copyright:</b>	© <i>Metsähallitus</i> 2008 © <i>Maanmittauslaitos 1/MML/08</i>
<b>Koordinaatit:</b>	X 7641103, Y 3546858, Z 124	<b>Mittakaava:</b>	1:10000



**Alemmi Pyhäjärvi 3 leiripaikka jäännös**

MH-tunnus: 141088

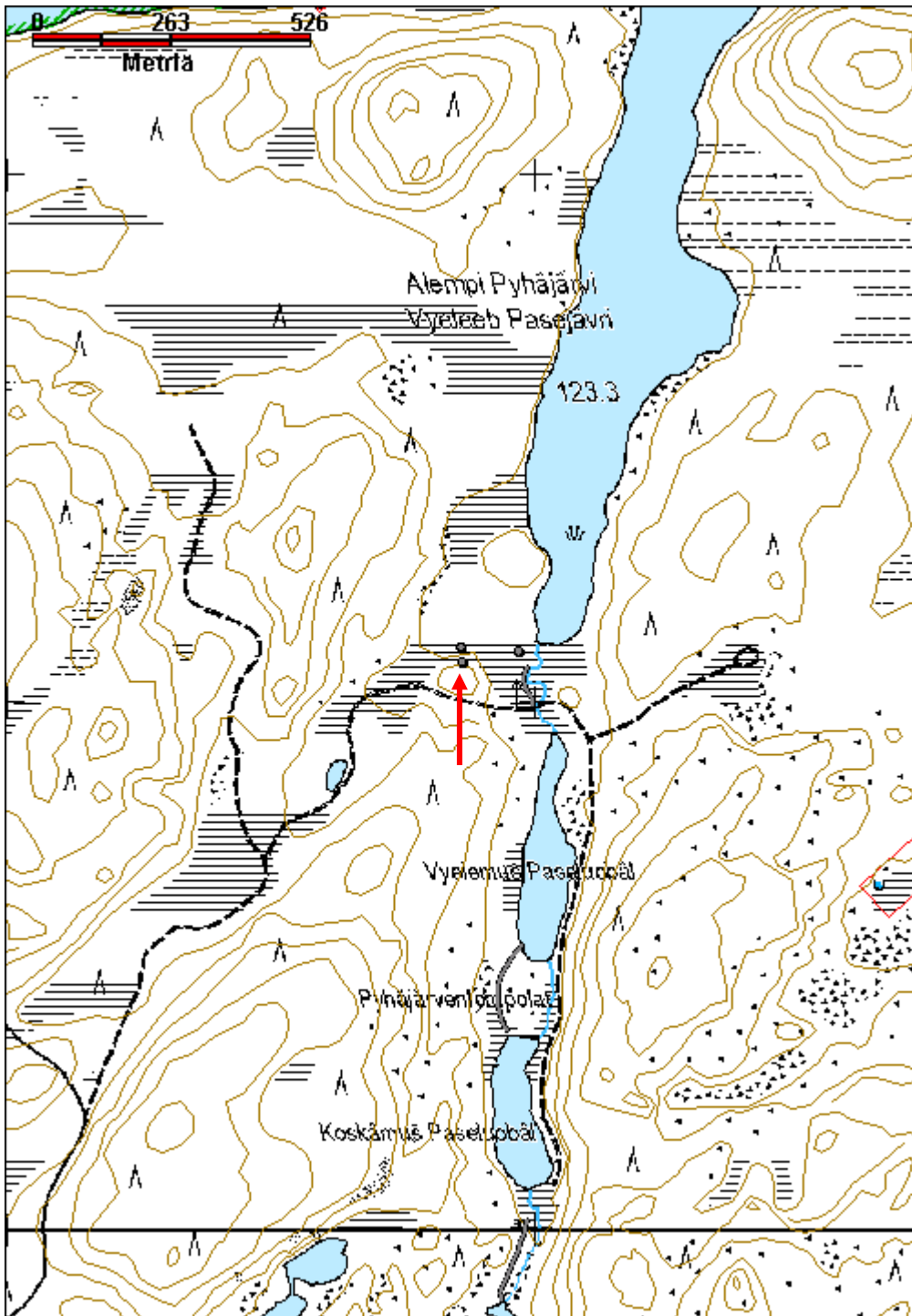
<b>Kohdetyyppi:</b>	99 Muu/määrittelemätön	<b>Haltija:</b>	198 Metsätalous Ylä-Lappi
<b>Ajoitus:</b>	7116 Uusi aika	<b>Ylläpitäjä:</b>	198 Metsätalous Ylä-Lappi
<b>Rakentamisvuosi:</b>		<b>Kunta:</b>	148 Inari
<b>Lukumäärä:</b>	1		
<b>Koordinaattiselitys:</b>		<b>Geometria tuotettu:</b>	4 Gps-mittaus, korjaamaton
<b>Koordinaatit:</b>	X 7641075, Y 3546860, Z 127	<b>Löydöt:</b>	
<b>Taustatiedot</b>			
Kohde löytyi vuoden 2011 inventoinnissa.			
<b>Ympäristön kuvaus</b>			
Kohde sijaitsee Alempaan Pyhäjärven lounaispuolella, järven päässä olevan suon eteläpuolisella kuivemmalla maalla, noin 15 m suon reunasta. Ympäristössä kasvaa vaihtelevan kokoista mäntymetsää sekä hieman koivuja. Aluskasvillisuus on sammalia, jäkälää ja varpukasveja, rakennelman kohdella aluskasvillisuus on vähäistä.			
<b>Kohteen kuvaus</b>			
Vanha puuvene on sahattu poikki, ja pätkät on nostettu nojaamaan toisiaan vasten ja ne on yhdistetty molemmin puolin laudoilla. Suon puolelle on lisäksi tehty lohkotuista puista taso. Vene on huonossa kunnossa, laudat ovat irrallaan. Veneen pohjaa on aikoinaan korjailtu rautalevyllä. Sisäpuolelta puut ovat mustuneet, ilmeisesti tulenpidon seurauksena.			
<b>Kohteen rajaus</b>			
Kohde rajautuu näkyvän rakenteen perusteella.			
<b>Tulkinta</b>			
Tilapäinen leiripaikka.			
<b>Lisätietoja</b>			
<b>Toimenpiteet</b>			
<b>Tarkastukset</b>			
Tila: 3 Toteutettu Laji: 6 Suojeluarvojen tarkastus Tarkastusvuosi: 2011			
Tarkastuspvm: 24.8.2011 Tarkastaja: J.-P. Jona			
Kuvaus: KMO-kulttuuriperintöinventointi, Ivalon koillispuolinen metsätalousalue			
<b>Viranomais-</b>		<b>Kunto:</b>	2 Keskinertainen

<b>rekisterinro:</b>		<b>Olotila:</b> 2 Ei käytössä
<b>Arvotus:</b>	8 Muu suojeluarvo	<b>Kohteen suojelu:</b> 9 Muu suojeluarvo
<b>Selitys:</b>		<b>Selitys:</b>
<b>Ympäristön suojelu:</b>	0 Ei määritelty	
<b>Selitys:</b>		



Veneestä tehty rakennelma kuvattuna etelään.

<b>Kohdetyyppi:</b>	99 Muu/määrittelemätön	<b>Copyright:</b>	© <i>Metsähallitus</i> 2008 © <i>Maanmittauslaitos 1/MML/08</i>
<b>Koordinaatit:</b>	X 7641075, Y 3546860, Z 127	<b>Mittakaava:</b>	1:10000



<b>Haarateema silta jäännös</b>		<b>MH-tunnus: 139860</b>
<b>Kohdetyyppi:</b>	13 Liikennekohteet	<b>Haltija:</b> 198 Metsätalous Ylä-Lappi
<b>Ajoitus:</b>	7116 Uusi aika	<b>Ylläpitäjä:</b> 198 Metsätalous Ylä-Lappi
<b>Rakentamisvuosi:</b>		<b>Kunta:</b> 148 Inari
<b>Lukumäärä:</b>	1	
<b>Koordinaattiselitys:</b>		<b>Geometria tuotettu:</b> 4 Gps-mittaus, korjaamaton
<b>Koordinaatit:</b>	X 7632551, Y 3549362, Z 140	<b>Löydöt:</b>
<b><i>Taustatiedot</i></b>		
Kohde löytyi vuoden 2011 inventoinnissa. Metsuri Ari Paadar kertoi sen olevan metsähallituksen sodan jälkeen rakentama silta pilkkapolulla.		
<b><i>Ympäristön kuvaus</i></b>		
Siltajäännös sijaitsee Sarmijärven ja Luottojärven välillä olevan Haarateeman länsirannalla. Vesistön leveys on noin 20 m. Rantatasanne on 10 m leveä ja sen jälkeen maasto nousee pari metriä. Maaperä on kivikkoinen. Ranta on ryteikköinen ja siinä kasvaa mäntyä, koivua, katajaa ja pajua. Aluskasvillisuus on rahkasammalta, suopursua ja puolukkaa, aivan rannassa on heinämättäitä.		
<b><i>Kohteen kuvaus</i></b>		
Siltajäännös koostuu hirsarkusta ja sen päällä olevista kansihirsistä, itärannalla ei havaittu jäänteitä sillasta. Joen keskellä on vedenpinnan yläpuolelle ulottuvia kiviä, joiden kohdalla on mahdollisesti ollut toinen hirsarkku.		
Silta-arkku		
Hirsistä tehty silta-arkku sijaitsee aivan rannalla kivien päällä. Arkussa on lohenpyrstösalkokset, ja 2 tai 3 hirsikertaa. Se on kooltaan 1,3 m x 1,35 m. Arkun ja alla olevan kiven välissä on erilliset hirren pätvät. Myös arkun päällä on kaksi hirren pätvää, joista joen puoleisessa on kaksi soikeaa reikää. Rannan puoleisen päällä on neljä pitkittäistä hirttä. Arkku on täytetty kivillä. (x=3549367, y=7632553)		
Arkun päällä on neljä kansihirttä rinnakkain, ne ovat arkkuun nähden vinoittain. Hirsien yksi sivu on veistetty tasaiseksi. Hirsien pituus on suurimmillaan 4,6 m ja koko kansirakenteen pituus 9,7 m.		
Kohteelle johtaa karttaan merkitty pilkkapolku Velmaniemestä.		
<b><i>Kohteen rajaus</i></b>		
Kohde rajautuu näkyvän rakenteen perusteella.		
<b><i>Tulkinta</i></b>		
Sodan jälkeen rekennetun pilkkapolun sillan jäännös.		
<b><i>Lisätietoja</i></b>		

**Toimenpiteet****Tarkastukset**

Tila: 3 Toteutettu      Laji: 6 Suojeluarvojen tarkastus      Tarkastusvuosi: 2011  
 Tarkastuspvm: 14.6.2011      Tarkastaja: J.-P. Joonas  
 Kuvaus: KMO-kulttuuriperintöinventointi, Ivalon koillispuolinen metsätalousalue

<b>Viranomais- rekisterinro:</b>		<b>Kunto:</b>	2 Keskinertainen
<b>Arvotus:</b>	8 Muu suojeluarvo	<b>Olotila:</b>	2 Ei käytössä
<b>Selitys:</b>		<b>Kohteen suojelu:</b>	9 Muu suojeluarvo
		<b>Selitys:</b>	

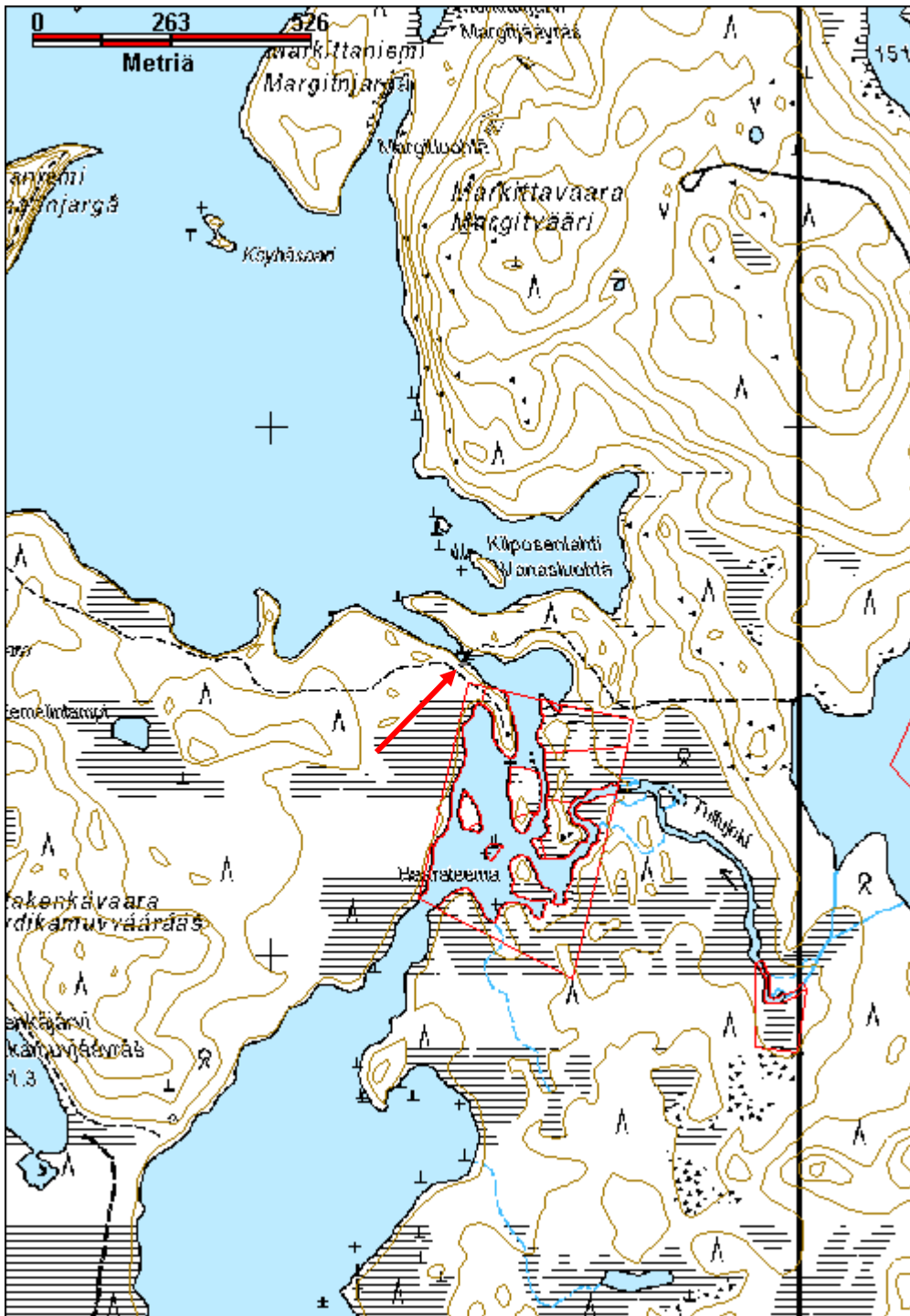
<b>Ympäristön suojelu:</b>	0 Ei määritelty
--------------------------------	-----------------

<b>Selitys:</b>	
-----------------	--



Siltarakenne kuvattuna itään.

<b>Kohdetyyppi:</b>	13 Liikennekohteet	<b>Copyright:</b>	© <i>Metsähallitus</i> 2008 © <i>Maanmittauslaitos</i> 1/MML/08
<b>Koordinaatit:</b>	X 7632551, Y 3549362, Z 140	<b>Mittakaava:</b>	1:10000



## Harjumaa tervahauta

MH-tunnus: 139419

<b>Kohdetyyppi:</b>	9 Valmistuspaikat/työpaikat	<b>Haltija:</b>	198 Metsätalous Ylä-Lappi
<b>Ajoitus:</b>	7116 Uusi aika	<b>Ylläpitäjä:</b>	198 Metsätalous Ylä-Lappi
<b>Rakentamivuosi:</b>		<b>Kunta:</b>	148 Inari
<b>Lukumäärä:</b>	1		
<b>Koordinaattiselitys:</b>		<b>Geometria tuotettu:</b>	4 Gps-mittaus, korjaamaton
<b>Koordinaatit:</b>	X 7632873, Y 3548072, Z 140	<b>Löydöt:</b>	
<b>Taustatiedot</b>			
Metsuri Ari Paadar kertoi tervahaudasta.			
<b>Ympäristön kuvaus</b>			
Pieni tervahauta sijaitsee Sarmijärven Nuottamojärveen yhdistävän Martinojan rannalla. Se sijaitsee parin metrin etäisyydellä rannasta. Maaperä on hiekkaa. Haudan kohta on aukea, ja siinä kasvaa pääasiassa vain jäkälää ja hieman varpukasveja. Ympäristössä kasvaa harvaa mäntymetsää, ja aluskasvillisuus on rehevämpää.			
<b>Kohteen kuvaus</b>			
Hauta erottuu laakeana painanteena matalan rantatörmän päällä. Painanne on halkaisijaltaan noin 3 m. Ränni erottuu matalana ojana, jonka päässä on pieni kuoppa törmän reunassa. Etäisyys kuopasta painanteeseen on 5,5 m. Molemmissa oli kairauksessa näkyvissä hiiltä ja tuhkaa.			
<b>Kohteen rajaus</b>			
Kohde rajautuu pistemäisesti näkyvien rakenteiden perusteella.			
<b>Tulkinta</b>			
Tervahauta.			
<b>Lisätietoja</b>			
<b>Toimenpiteet</b>			
<b>Tarkastukset</b>			
Tila: 3 Toteutettu      Laji: 6 Suojeluarvojen tarkastus      Tarkastusvuosi: 2011			
Tarkastuspvm: 14.6.2011      Tarkastaja: J.-P. Joonas			
Kuvaus: KMO-kulttuuriperintöinventointi, Ivalon koillispuolinen metsätalousalue			
<b>Viranomaisrekisterinro:</b>		<b>Kunto:</b>	2 Keskinertainen

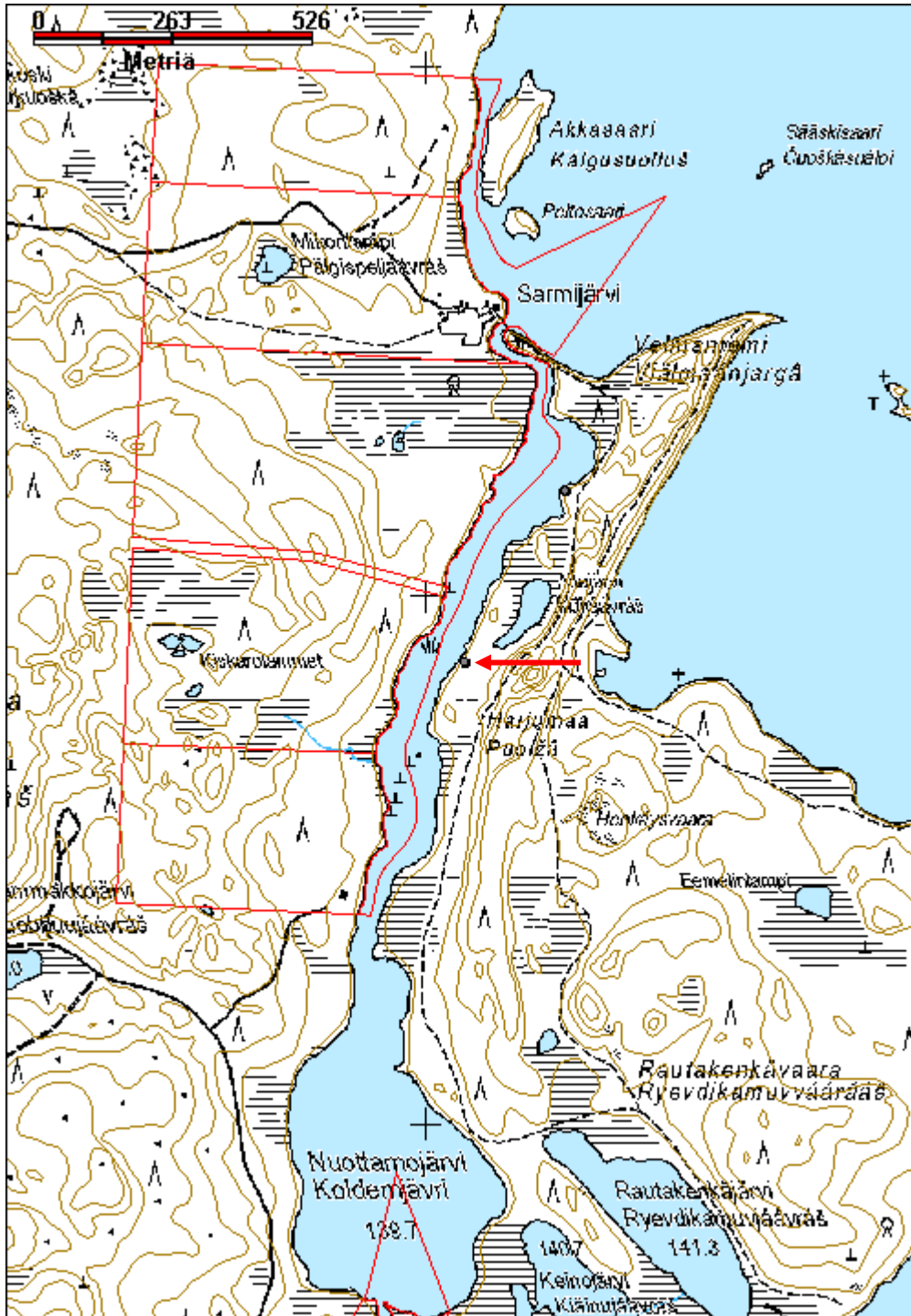


<b>Arvotus:</b>	8 Muu suojeluarvo	<b>Olotila:</b>	2 Ei käytössä
<b>Selitys:</b>		<b>Kohteen suojelu:</b>	9 Muu suojeluarvo
<b>Ympäristön suojelu:</b>	0 Ei määritelty	<b>Selitys:</b>	
<b>Selitys:</b>			



Tervahauta kuvattuna länteen.

<b>Kohdetyyppi:</b>	9 Valmistuspaikat/työpaikat	<b>Copyright:</b>	© <i>Metsähallitus</i> 2008 © <i>Maanmittauslaitos</i> 1/MML/08
<b>Koordinaatit:</b>	X 7632873, Y 3548072, Z 140	<b>Mittakaava:</b>	1:10000



**Joukhaisjärvi 2 kämppä jäännös**

MH-tunnus: 142113

<b>Kohdetyyppi:</b>	10 Valmistuspaikat/työpaikat?	<b>Haltija:</b>	198 Metsätalous Ylä-Lappi
<b>Ajoitus:</b>	7116 Uusi aika	<b>Ylläpitäjä:</b>	198 Metsätalous Ylä-Lappi
<b>Rakentamisvuosi:</b>		<b>Kunta:</b>	148 Inari
<b>Lukumäärä:</b>	1		

<b>Koordinaattiselitys:</b>		<b>Geometria tuotettu:</b>	4 Gps-mittaus, korjaamaton
<b>Koordinaatit:</b>	X 7650342, Y 3558792, Z 165	<b>Löydöt:</b>	

***Taustatiedot***

Patikka.net-havainto.

***Ympäristön kuvaus***

Kämppäjäännös sijaitsee Joukhaisjärven koillisrannalla, sen itäpäässä. Rakennelma on aivan rannan vieressä, noin kaksi metriä rantaviivasta. Koillispuolella ranta nousee välittömästi varsin jyrkästi noin 3-4 m. Maaperä on kivikkoinen. Suuri kelo on kaatunut aivan luoteisseinän vierestä. Rantaa pitkin kulkee polku. Vieressä kasvaa suuria mäntyjä, aluskasvillisuus on jäkäliä, sammalia puolukkaa ja mustikkaa.

***Kohteen kuvaus***

Pieni kämppäjäännös, kooltaan 3,8 m x 3,2 m, rannan suuntainen. Valmistettu kuorimattomista pyöröhirsistä, joita on viidestä seitsemään hirsikertaa jäljellä. Nurkissa on sahalla tehdyt kaksipuoliset koirankaulasalvokset Oviaukko on luoteisseinällä, sen reunoissa ei ole karapuita. Koillis- ja kaakkoisseinillä on kahteen hirteen veistetyt valoaukot, kooltaan noin 45 cm x 25 cm. Kattohirsiiä on säilynyt jonkin verran rakennelman sisällä, mahdollisesti se on ollut tasakatto. Muutamana metrin päässä luoteeseen polun vieressä olevaan mäntyyn on naulattu poikittainen laudan kappale, joka on osittain kasvanut puun sisään.

***Kohteen rajaus***

Kohde rajautuu havaittujen rakenteiden perusteella.

***Tulkinta***

Kämppäjäännös.

***Lisätietoja******Toimenpiteet******Tarkastukset***

Tila: 3 Toteutettu

Laji: 6 Suojeluarvojen tarkastus

Tarkastusvuosi: 2011

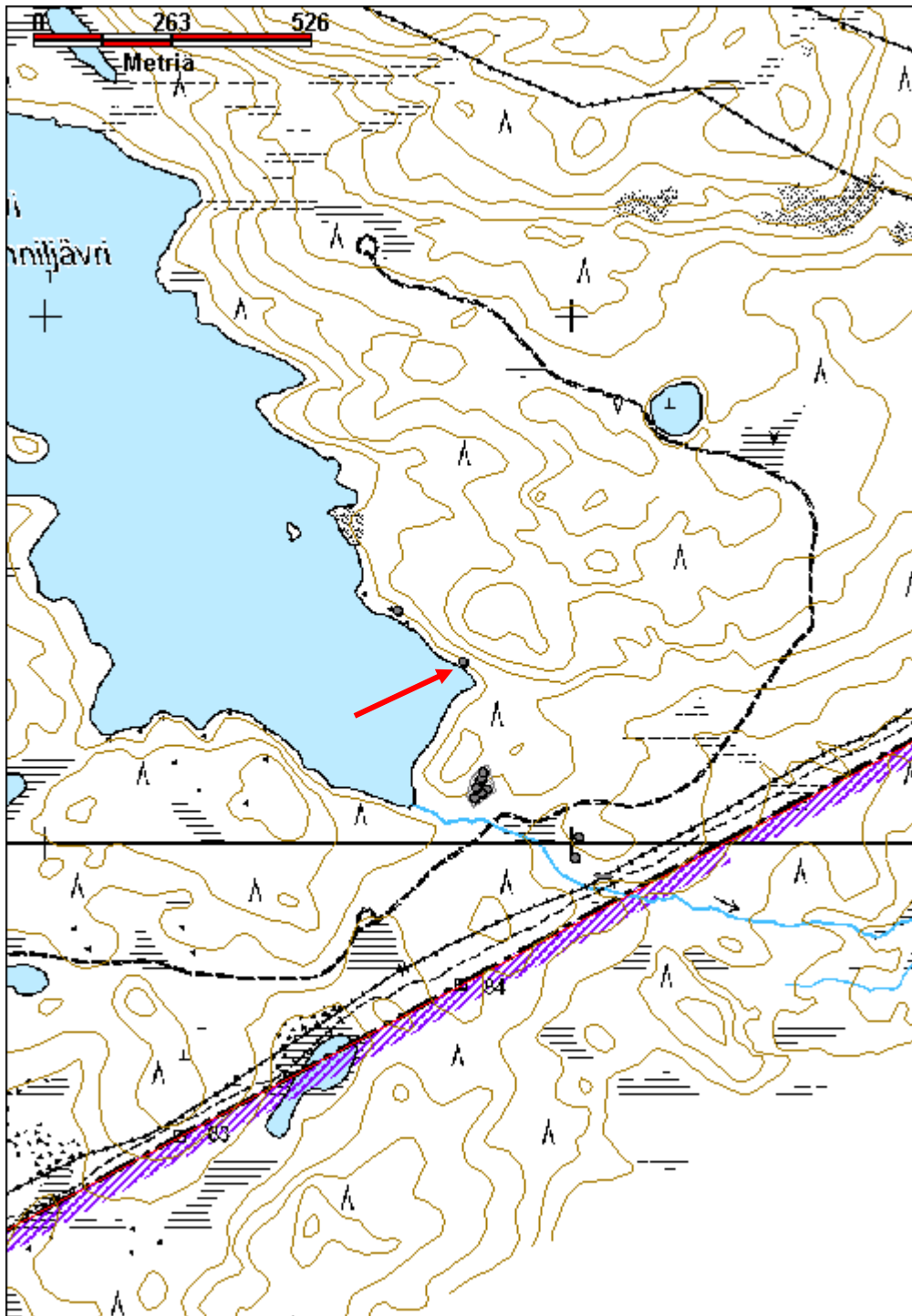
Tarkastuspvm: 25.8.2011 Tarkastaja: J.-P. Joonas  
 Kuvaus: KMO-kulttuuriperintöinventointi, Ivalon koillispuolinen metsätalousalue

<b>Viranomais- rekisterinro:</b>		<b>Kunto:</b>	2 Keskinertainen
<b>Arvotus:</b>	8 Muu suojeluarvo	<b>Olotila:</b>	2 Ei käytössä
<b>Selitys:</b>		<b>Kohteen suojaus:</b>	9 Muu suojeluarvo
		<b>Selitys:</b>	
<b>Ympäristön suojaus:</b>	0 Ei määritelty		
<b>Selitys:</b>			



Yleiskuva kämpästä, kuvaussuunta luoteeseen.

<b>Kohdetyyppi:</b>	10 Valmistuspaikat/työpaikat?	<b>Copyright:</b>	© <i>Metsähallitus</i> 2008 © <i>Maanmittauslaitos 1/MML/08</i>
<b>Koordinaatit:</b>	X 7650342, Y 3558792, Z 165	<b>Mittakaava:</b>	1:10000



**Joukhaisjärvi 3 kämppä jäännös**

MH-tunnus: 142122

<b>Kohdetyyppi:</b>	10 Valmistuspaikat/työpaikat?	<b>Haltija:</b>	198 Metsätalous Ylä-Lappi
<b>Ajoitus:</b>	7116 Uusi aika	<b>Ylläpitäjä:</b>	198 Metsätalous Ylä-Lappi
<b>Rakentamisvuosi:</b>		<b>Kunta:</b>	148 Inari
<b>Lukumäärä:</b>	1		

<b>Koordinaattiselitys:</b>		<b>Geometria tuotettu:</b>	4 Gps-mittaus, korjaamaton
<b>Koordinaatit:</b>	X 7650440, Y 3558668, Z 164	<b>Löydöt:</b>	

***Taustatiedot***

Patikka.net-havainto.

***Ympäristön kuvaus***

Sijaitsee rajavyöhykkeellä, Joukhaisjärven koillisrannalla, sen itäpäässä, noin 10 m rannasta. Järven rantaa seuraa polku, joka kulkee aivan kämpän vierestä. Kämpä on rantatasanteella, jonka koillispuolella kohoaa kivikkoisen rinne. Kämpän sisällä ei juurikaan ole kasvillisuutta, vaan lähinnä murentunutta puuta. Ympäristössä kasvaa pienehköjä mäntyjä ja muutamia koivuja. Aluskasvillisuus on sammalia, jäkäliä ja varpukasveja.

***Kohteen kuvaus***

Pieni hirsirakennelma, kooltaan 6,5 m x 3,9 m. Valmistettu kuorimattomista ja varaamattomista pyöröhirsistä, joiden välissä on sammalta tilkkeenä. Oviaukko on koilliseen, lähellä itänurkkaa. Aukon leveys on noin 90 cm. Sen reunoissa ei ole karapuita, mutta kahden hirren yläreunaan sahattuissa lovissa, oven molemmin puolin, on kiilan muotoiset poikittaiset palikat, joiden yläreunat ovat koverat ylemmän hirren muotoisesti. Samanlaisia palikoita on kaakkoispuolella jäljellä kaksi ja luoteispuolella kolme kappaletta. Lounaispuolella on kaksi pientä valoaukkoa, kooltaan noin 50 cm x 25 cm. Sisällä kaakkoispäädyssä on ruostunut öljytynnyri.

***Kohteen raja***

Kohde rajautuu havaittujen rakenteiden perusteella.

***Tulkinta***

Kämppäjäännös.

***Lisätietoja******Toimenpiteet******Tarkastukset***

Tila: 3 Toteutettu Laji: 6 Suojeluarvojen tarkastus Tarkastusvuosi: 2011  
 Tarkastuspvm: 25.8.2011 Tarkastaja: J.-P. Joonas  
 Kuvaus: KMO-kulttuuriperintöinventointi, Ivalon koillispuolinen metsätalousalue

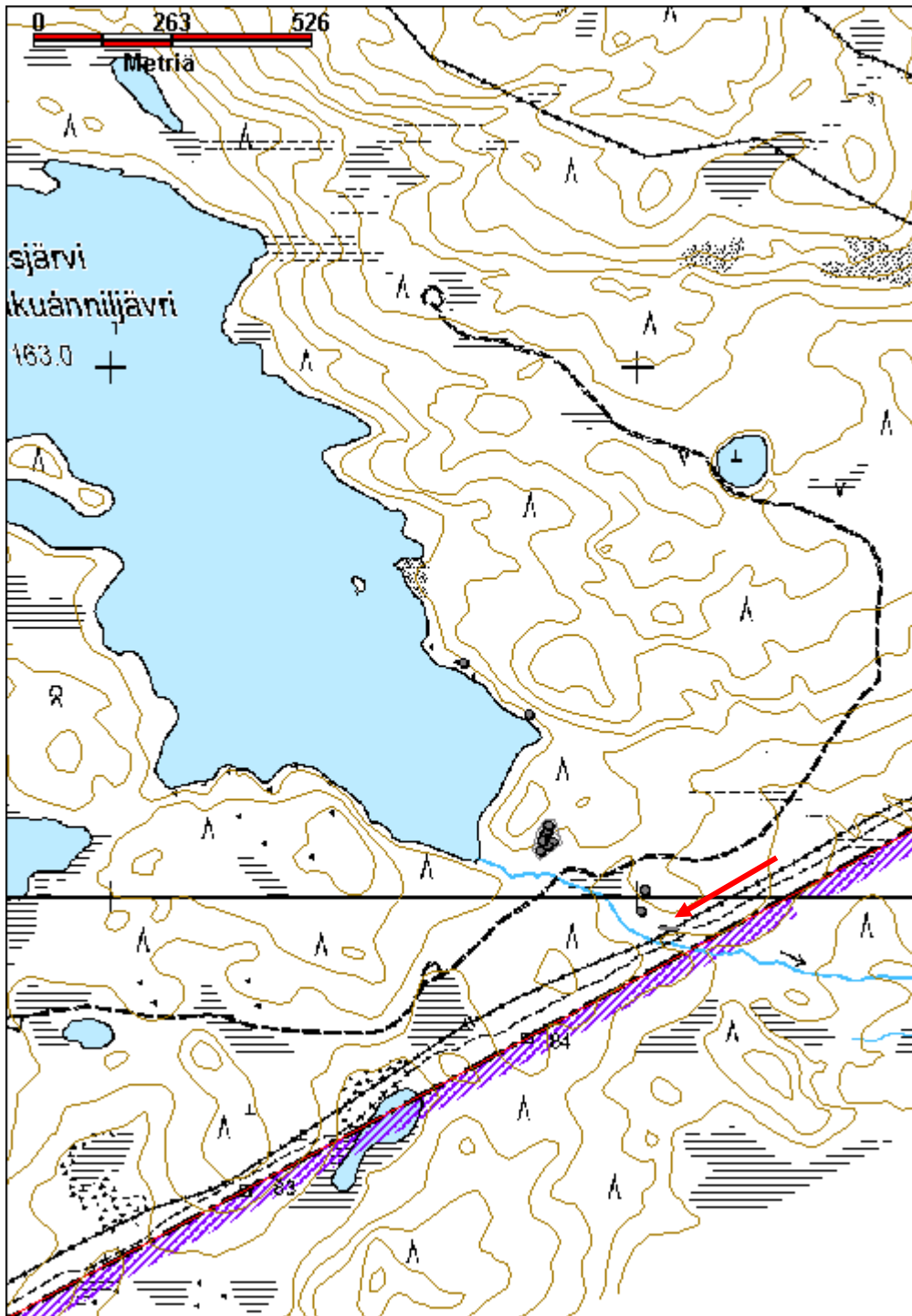
<b>Viranomais-</b> <b>rekisterinro:</b>		<b>Kunto:</b>	2 Keskinäinen
		<b>Olotila:</b>	2 Ei käytössä
<b>Arvotus:</b>	8 Muu suojeluarvo	<b>Kohteen</b> <b>suojelu:</b>	9 Muu suojeluarvo
<b>Selitys:</b>		<b>Selitys:</b>	

<b>Ympäristön</b> <b>suojelu:</b>	0 Ei määritelty
<b>Selitys:</b>	



Kämppä on aivan Joukhaisjärven rannalla, kuvattu länteen.

<b>Kohdetyyppi:</b>	10 Valmistuspaikat/työpaikat?	<b>Copyright:</b>	© <i>Metsähallitus</i> 2008 © <i>Maanmittauslaitos 1/MML/08</i>
<b>Koordinaatit:</b>	X 7650440, Y 3558668, Z 164	<b>Mittakaava:</b>	1:10000





**Joukhaisjärvi 5 kämppä jäännös**

MH-tunnus: 142142

<b>Kohdetyyppi:</b>	10 Valmistuspaikat/työpaikat?	<b>Haltija:</b>	198 Metsätalous Ylä-Lappi
<b>Ajoitus:</b>	7116 Uusi aika	<b>Ylläpitäjä:</b>	198 Metsätalous Ylä-Lappi
<b>Rakentamisvuosi:</b>		<b>Kunta:</b>	148 Inari
<b>Lukumäärä:</b>	1		
<b>Koordinaattiselitys:</b>		<b>Geometria tuotettu:</b>	4 Gps-mittaus, korjaamaton
<b>Koordinaatit:</b>	X 7649971, Y 3559004, Z 158	<b>Löydöt:</b>	
<b><i>Taustatiedot</i></b>			
Kohde löytyi vuoden 2011 inventoinnissa.			
<b><i>Ympäristön kuvaus</i></b>			
Kohde sijaitsee Joukhaisjärven kaakkoispuolella, järvestä itään päin virtaavan puron koillispuolella, siitä noin 22 m etäisyydellä. Raja-aita on kohteesta noin 60 m kaakkoon. Ympäristössä kasvaa tiheästi koivuja ja pienehköjä mäntyjä. Aluskasvillisuus on sammalia, jäkäliä, variksenmarjaa, puolukkaa ja suopursua.			
<b><i>Kohteen kuvaus</i></b>			
Huonosti säilynyt, suuri kaksiosainen kämppäjäännös. Luode-kaakko -suuntainen, 13,6 m pitkä ja 6,5 m leveä. Väliseinä on 6,2 m luoteispäästä. Rakennelma on valmistettu suurista pyöröhirsistä, joita on yhdestä kolmeen kertaan jäljellä. Nurkissa on sahalla tehtyt yläpuoliset koirankaulasalvokset. Luoteispäädyssä on runsaasti kattopuita jäljellä, katto näyttää romahtaneen rakennelman luoteispuolelle. Oviaukko on luoteispäässä, sen reunoissa ei ole karapuita ja se on noin metrin levyinen. Oven vieressä pohjoiskulmassa on suuren liesikiveyksen jäänteet, se on kooltaan 2,2 m 1,3 m ja noin 80 cm korkea. Seiniä vasten lieden vieressä on suuret, noin matkalaukun kokoiset, kivet. Rakennelman kaakkoispääty on huonommin säilynyt, seinähirsiiä on vähemmän ja kattorakenteita ei juurikaan ole. Itänurkassa, sisäpuolella on pystypaalu, johon on isketty kiinni hevosenkenkä. Myös lounaisseinällä on kaksi pystypaalua, noin 1,6 m etäisyydellä toisistaan. Ilmeisesti ne ovat olleet oviaukon vieressä tukemassa seinää. Kaakkoispääty on todennäköisesti talli. Sen sisällä kasvaa muutama koivu ja yksittäinen mänty. Luoteispäädyssä, väliseinän päällä ja seinän ulkopuolella on yhteensä kolme kappaletta piikkilankakeriä, joista yksi on galvanoitu ja kaksi muuta ovat ruostuneet.			
<b><i>Kohteen rajaus</i></b>			
Kohde rajautuu havaittujen rakenteiden perusteella.			
<b><i>Tulkinta</i></b>			
Mahdollisesti 1920/30-luvun Atif-metsäyhtiön savottakämppä, jota on voitu käyttää uudestaan sodan aikana.			
<b><i>Lisätietoja</i></b>			

**Toimenpiteet****Tarkastukset**

Tila: 3 Toteutettu Laji: 6 Suojeluarvojen tarkastus Tarkastusvuosi: 2011  
 Tarkastuspvm: 25.8.2011 Tarkastaja: J.-P. Joonas  
 Kuvaus: KMO-kulttuuriperintöinventointi, Ivalon koillispuolinen metsätalousalue

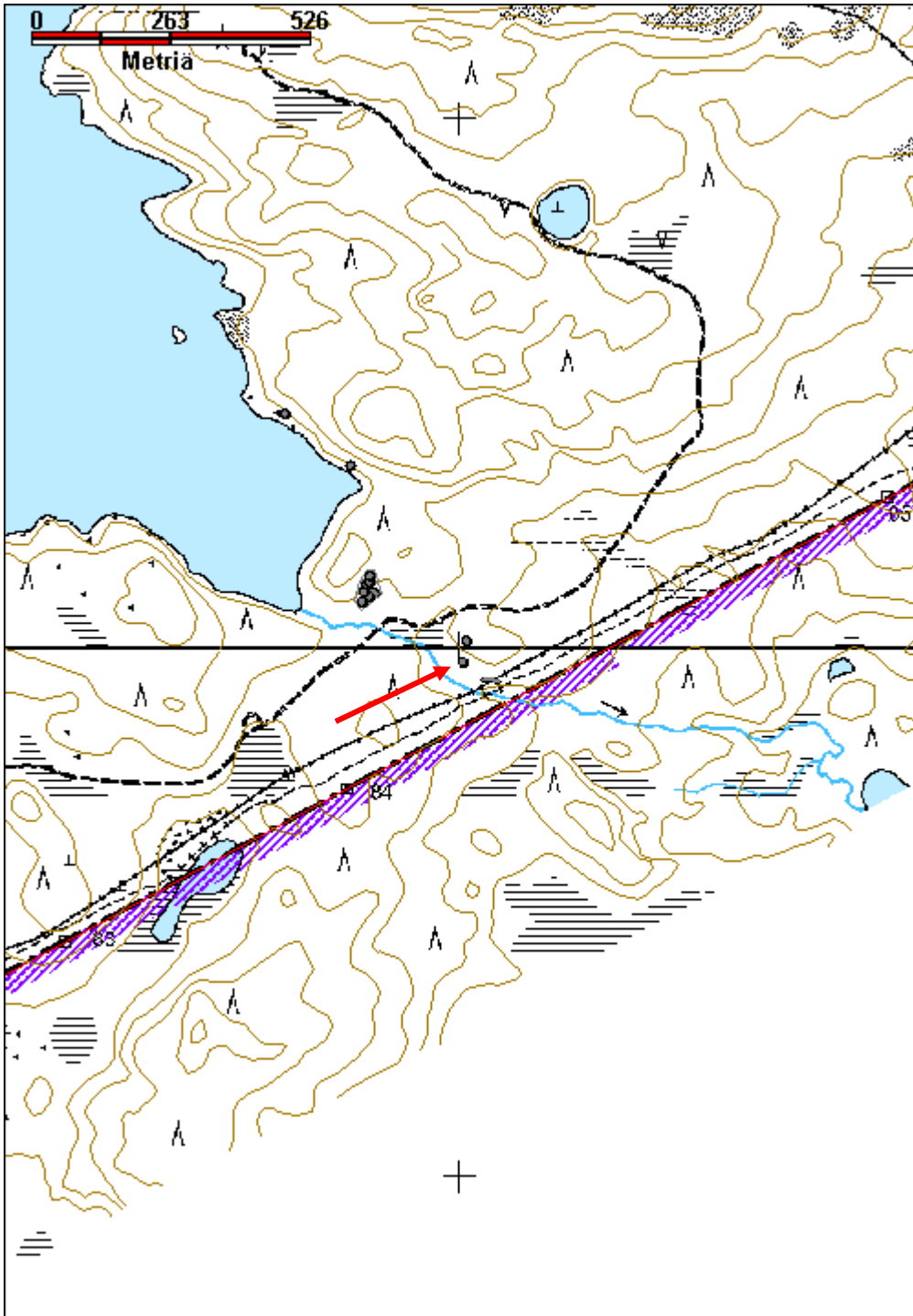
**Viranomais-  
rekisterinro:****Kunto:** 3 Huono**Olotila:** 2 Ei käytössä**Arvotus:** 8 Muu suojeluarvo**Kohteen  
suojelu:** 9 Muu suojeluarvo**Selitys:****Selitys:****Ympäristön  
suojelu:**

0 Ei määritelty

**Selitys:**

Yleiskuva kämpästä, kuvattu kaakkoon.

<b>Kohdetyyppi:</b>	10 Valmistuspaikat/työpaikat?	<b>Copyright:</b>	© <i>Metsähallitus</i> 2008 © <i>Maanmittauslaitos 1/MML/08</i>
<b>Koordinaatit:</b>	X 7649971, Y 3559004, Z 158	<b>Mittakaava:</b>	1:10000



**Joukhaisjärvi 6 silta jäännös**

MH-tunnus: 142143

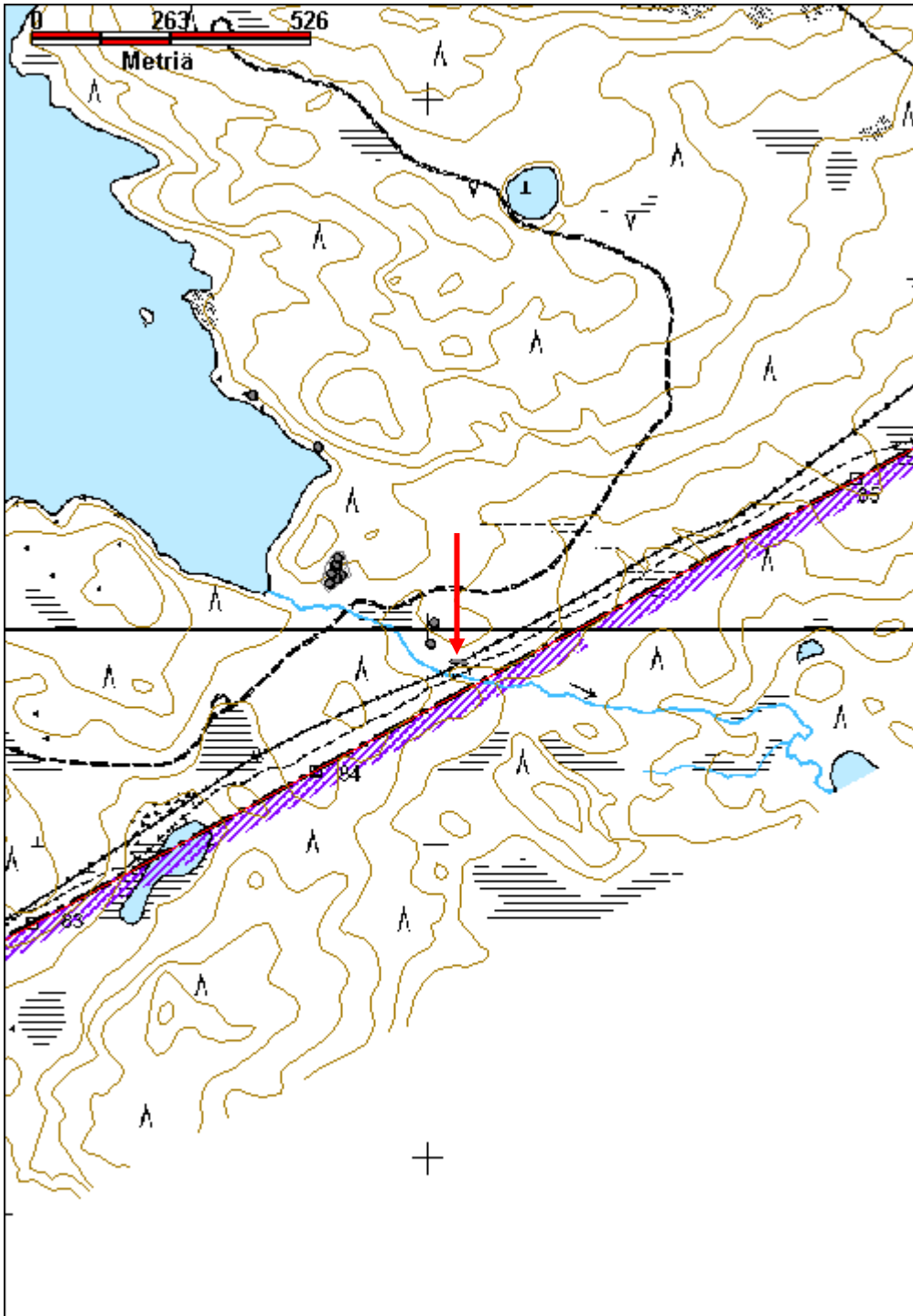
<b>Kohdetyyppi:</b>	13 Liikennekohteet	<b>Haltija:</b>	198 Metsätalous Ylä-Lappi
<b>Ajoitus:</b>	7116 Uusi aika	<b>Ylläpitäjä:</b>	198 Metsätalous Ylä-Lappi
<b>Rakentamisvuosi:</b>		<b>Kunta:</b>	148 Inari
<b>Lukumäärä:</b>	1		
<b>Koordinaattiselitys:</b>		<b>Geometria tuotettu:</b>	4 Gps-mittaus, korjaamaton
<b>Koordinaatit:</b>	X 7649936, Y 3559065, Z 156	<b>Löydöt:</b>	
<b>Taustatiedot</b>			
Kohde löytyi vuoden 2011 inventoinnissa.			
<b>Ympäristön kuvaus</b>			
Sijaitsee Joukhaisjärven kaakkoispuolella, rajan poroaidan molemmin puolin, noin 20 m järveltä itään päin virtaavan puron pohjoispuolella. Maaperä on kivikkoisen ja vieressä on suuria maakiviä. Ympäristössä kasvaa pientä mäntyä ja koivuja. Aluskasvillisuus on sammalia, jäkäliä, variksenmarjaa ja puolukkaa.			
<b>Kohteen kuvaus</b>			
Kivikkoisen kohdan yli johtava silta, lähes itä-länsi -suuntainen. Pituus raja-aitaan saakka noin 20 metriä, jatkuu ainakin muutaman metrin aidan toisella puolella. Alimpana on suuret pitkittäishirret, joiden päällä poikkihirsiä. Niiden päällä on vielä pienemmät reunuspuut. Suurin osa puista on pitkälle maatuneita ja osin aluskasvillisuuden peittämiä. Rakennelma on pari metriä leveä. Kummassakaan päässä ei näy selvää tieuraa.			
<b>Kohteen rajaus</b>			
Kohde rajautuu havaittujen rakenteiden perusteella.			
<b>Tulkinta</b>			
Joko savottaan liittyvä tai sodanaikainen silta.			
<b>Lisätietoja</b>			
<b>Toimenpiteet</b>			
<b>Tarkastukset</b>			
Tila: 3 Toteutettu Laji: 6 Suojeluarvojen tarkastus Tarkastusvuosi: 2011			
Tarkastuspvm: 25.8.2011 Tarkastaja: J.-P. Jona			
Kuvaus: KMO-kulttuuriperintöinventointi, Ivalon koillispuolinen metsätalousalue			
<b>Viranomais-</b>		<b>Kunto:</b>	3 Huono

<b>rekisterinro:</b>		<b>Olotila:</b> 2 Ei käytössä
<b>Arvotus:</b>	8 Muu suojeluarvo	<b>Kohteen suojelu:</b> 9 Muu suojeluarvo
<b>Selitys:</b>		<b>Selitys:</b>
<b>Ympäristön suojelu:</b>	0 Ei määritelty	
<b>Selitys:</b>		



Silta jäännös jatkuu raja-aidan toiselle puolelle, kuvattu itään.

<b>Kohdetyyppi:</b>	13 Liikennekohteet	<b>Copyright:</b>	© <i>Metsähallitus</i> 2008 © <i>Maanmittauslaitos 1/MML/08</i>
<b>Koordinaatit:</b>	X 7649936, Y 3559065, Z 156	<b>Mittakaava:</b>	1:10000



**Kontosjärvi 7 kuoppa jäännös**

MH-tunnus: 142658

<b>Kohdetyyppi:</b>	17 Kivi- ja maarakenteet	<b>Haltija:</b>	198 Metsätalous Ylä-Lappi
<b>Ajoitus:</b>	7199 Ajoitus epäselvä	<b>Ylläpitäjä:</b>	198 Metsätalous Ylä-Lappi
<b>Rakentamisvuosi:</b>		<b>Kunta:</b>	148 Inari
<b>Lukumäärä:</b>	1		

<b>Koordinaattiselitys:</b>		<b>Geometria tuotettu:</b>	4 Gps-mittaus, korjaamaton
<b>Koordinaatit:</b>	X 7627730, Y 3565652, Z 201	<b>Löydöt:</b>	

**Taustatiedot**

Reino Lahdenmäki kertoi Kontosjärven ja Siskelijärven välisessä niemessä olevan perunakellarin.

**Ympäristön kuvaus**

Kohde sijaitsee Peuranampumavaaran itäpuolella, Kontosjärven ja Siskelijärven välisellä niemellä. Itäpuolella kapean salmen takana on Kontosjärven ja Illeppijärven välinen kannas, jossa on pyyntikuoppakohde. Niemen kärki erottuu hieman korkeampana alueena, jonka länsipuolella on suoalue. Kuopan pohjalla kasvaa sammalia ja heinää, reunoilla myös puolukkaa sekä muutama mänty. Ympäristössä kasvaa muutama mänty ja paksu aluskasvillisuus, heinämattoja, sammalia, mustikkaa, puolukkaa, variksenmarjaa ja suopursua.

**Kohteen kuvaus**

Suuri kuoppa on lähellä järven rantaa, siitä noin 5 m etäisyydellä jyrkän törmän päällä. Kuoppa on 5,2 pitkä ja 3,7 m leveä ja noin 1,5 m syvä. Se on muodoltaan hieman epämääräisen soikea.

**Kohteen rajaus**

Kohde rajautuu havaitun rakenteen perusteella pistemäisesti.

**Tulkinta**

Mahdollisesti kyseessä on vanha pyyntikuoppa, jota on myöhemmin käytetty muuhun tarkoitukseen ja siinä yhteydessä kaiveltu.

**Lisätietoja****Toimenpiteet****Tarkastukset**

Tila: 3 Toteutettu Laji: 6 Suojeluarvojen tarkastus Tarkastusvuosi: 2011

Tarkastuspvm: 9.6.2011 Tarkastaja: J.-P. Jona

Kuvaus: KMO-kulttuuriperintöinventointi, Ivalon koillispuolinen metsätalousalue

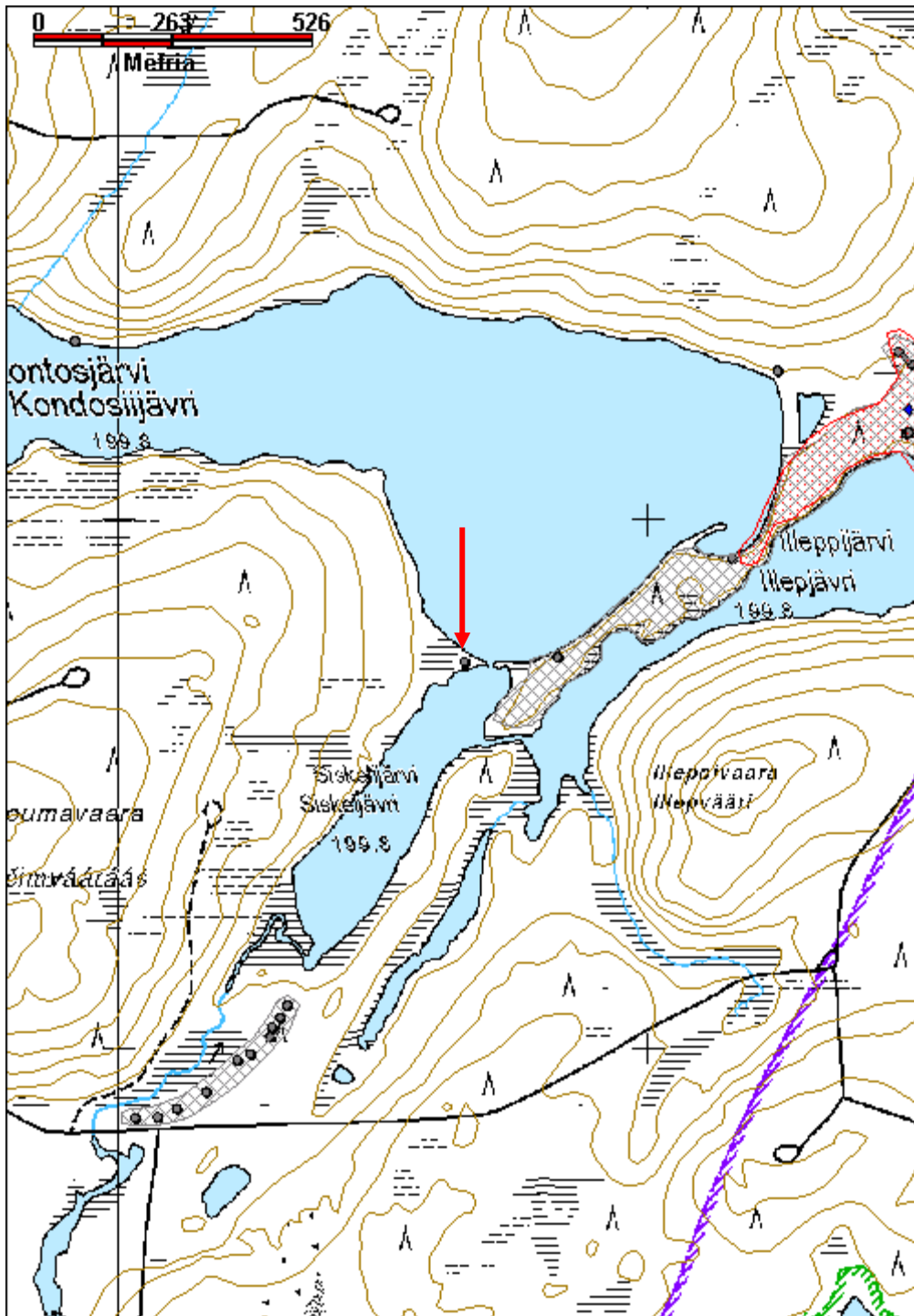
<b>Viranomais- rekisterinro:</b>		<b>Kunto:</b>	2 Kesinkertainen
<b>Arvotus:</b>	8 Muu suojeluarvo	<b>Olotila:</b>	2 Ei käytössä
<b>Selitys:</b>		<b>Kohteen suojaus:</b>	9 Muu suojeluarvo
		<b>Selitys:</b>	
<b>Ympäristön suojaus:</b>	0 Ei määritelty		
<b>Selitys:</b>			



Kuoppa kuvattuna kaakkoon.



<b>Kohdetyyppi:</b>	17 Kivi- ja maarakenteet	<b>Copyright:</b>	© <i>Metsähallitus</i> 2008 © <i>Maanmittauslaitos 1/MML/08</i>
<b>Koordinaatit:</b>	X 7627730, Y 3565652, Z 201	<b>Mittakaava:</b>	1:10000



## Leppäjärvi/Pyhäjärvi 1 vetotaival jäännös

MH-tunnus: 141045

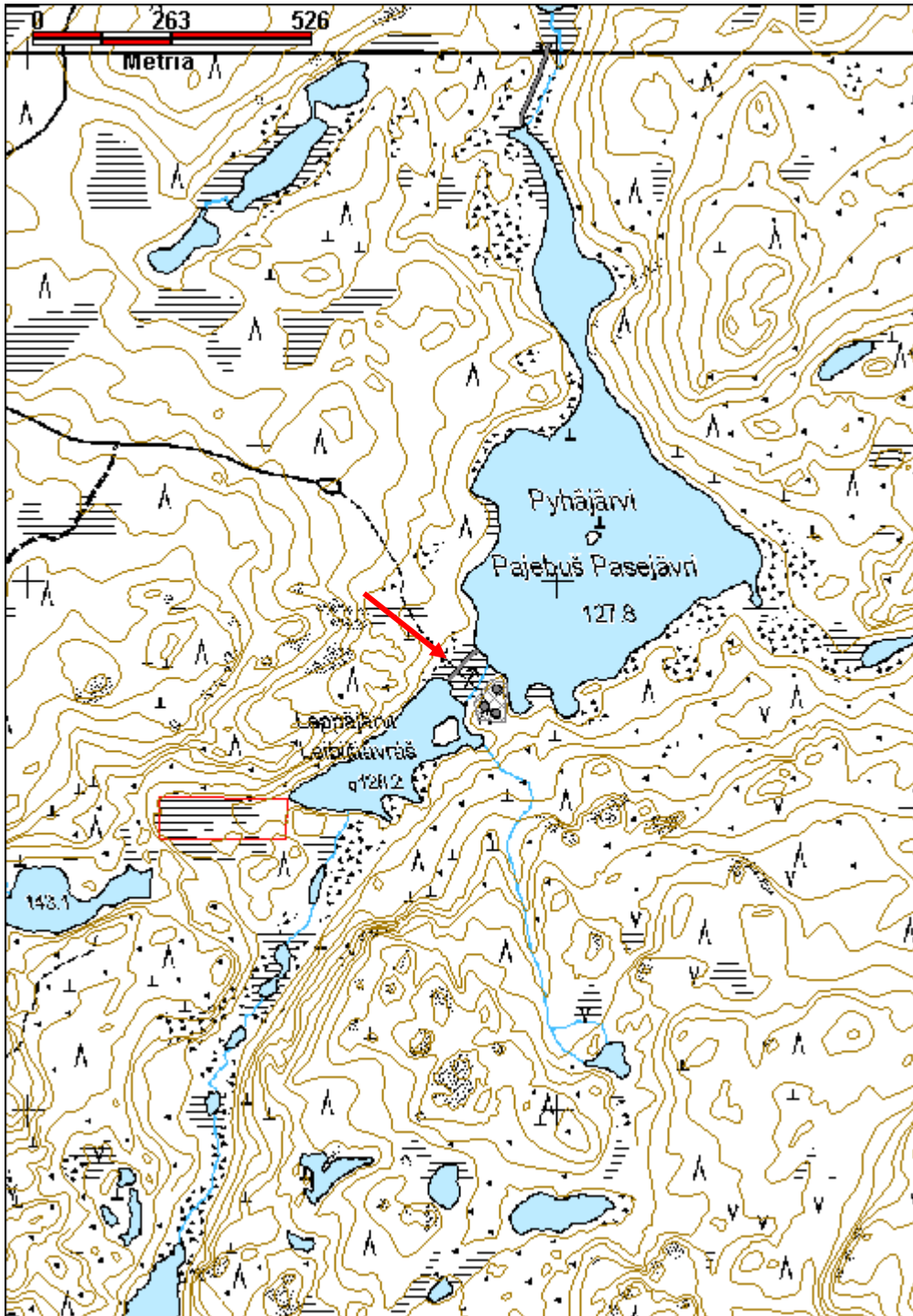
<b>Kohdetyyppi:</b>	13 Liikennekohteet	<b>Haltija:</b>	198 Metsätalous Ylä-Lappi
<b>Ajoitus:</b>	7116 Uusi aika	<b>Ylläpitäjä:</b>	198 Metsätalous Ylä-Lappi
<b>Rakentamisvuosi:</b>		<b>Kunta:</b>	148 Inari
<b>Lukumäärä:</b>	1		
<b>Koordinaattiselitys:</b>		<b>Geometria tuotettu:</b>	4 Gps-mittaus, korjaamaton
<b>Koordinaatit:</b>	X 7638847, Y 3546822, Z 129	<b>Löydöt:</b>	
<b>Taustatiedot</b>			
SutiGis-havainto.			
<b>Ympäristön kuvaus</b>			
Leppäjärven ja Pyhäjärven välinen kannas on matala ja soinen, maaperä alueella on kivinen. Vetotaival erottuu raivattuna polkuna, sen vieressä kasvaa vaihtelevan kokoisia mäntyjä. Aluskasvillisuus on paksu, sammalia, heinää, hillaa, puolukkaa, variksenmarjaa ja suopursua.			
<b>Kohteen kuvaus</b>			
Järvien välisellä kapealla, noin 85 m leveällä, kannaksella on muutamia poikittaisia hirsii osittain näkyvissä turpeen alta näkyvissä järvien välisellä polulla. Keskiosassa on jonkin verran kiviä, ja niiden vieressä muutamia oksia, jotka on ilmeisesti lisätty varsin äskettäin.			
<b>Kohteen rajaus</b>			
Kohde rajautuu havaittujen rakenteiden perusteella.			
<b>Tulkinta</b>			
Veneen vetotaival.			
<b>Lisätietoja</b>			
<b>Toimenpiteet</b>			
<b>Tarkastukset</b>			
Tila: 3 Toteutettu	Laji: 6 Suojeluarvojen tarkastus	Tarkastusvuosi: 2011	
Tarkastuspvm: 23.8.2011 Tarkastaja: J.-P. Joonas			
Kuvaus: KMO-kulttuuriperintöinventointi, Ivalon koillispuolinen metsätalousalue			
<b>Viranomaisrekisterinro:</b>		<b>Kunto:</b>	3 Huono
		<b>Olotila:</b>	2 Ei käytössä

<b>Arvotus:</b>	8 Muu suojeluarvo	<b>Kohteen suojelu:</b>	9 Muu suojeluarvo
<b>Selitys:</b>		<b>Selitys:</b>	
<b>Ympäristön suojelu:</b>	0 Ei määritelty		
<b>Selitys:</b>			



Vetotaival kuvattuna lounaaseen eli Leppäjärven suuntaan.

<b>Kohdetyyppi:</b>	13 Liikennekohteet	<b>Copyright:</b>	© <i>Metsähallitus</i> 2008 © <i>Maanmittauslaitos 1/MML/08</i>
<b>Koordinaatit:</b>	X 7638847, Y 3546822, Z 129	<b>Mittakaava:</b>	1:10000



## Luottojärvi 3 pilkkapolku

MH-tunnus: 143221

<b>Kohdetyyppi:</b>	13 Liikennekohteet	<b>Haltija:</b>	198 Metsätalous Ylä-Lappi
<b>Ajoitus:</b>	7116 Uusi aika	<b>Ylläpitäjä:</b>	198 Metsätalous Ylä-Lappi
<b>Rakentamisvuosi:</b>		<b>Kunta:</b>	148 Inari
<b>Lukumäärä:</b>	1		

<b>Koordinaattiselitys:</b>		<b>Geometria tuotettu:</b>	4 Gps-mittaus, korjaamaton
<b>Koordinaatit:</b>	X 7630910, Y 3548342, Z 140	<b>Löydöt:</b>	

### *Taustatiedot*

Kohde havaittiin vuoden 2011 inventoinissa.

### *Ympäristön kuvaus*

Luottojärvi sijaitsee Sarmijärven eteläpuolella ja Kontosjärventien pohjoispuolella. Pilkkapolku sijaitsee Luottojärven etelä- ja länsirannalla. Maaperä on hienoa hiekkaa. Ympäristössä kasvaa vanhoja mäntyjä ja jonkin verran taimia. Aluskasvillisuus on jäkäliä, sammalia, puolukkaa, variksenmarjaa ja suopursua, polku on kulunut paljaaksi.

### *Kohteen kuvaus*

Pilkkapolku kulkee Luottojärven rantaan pitkin, alkaen sen etelärannalta ja jatkuen järven länsipuoliselle Luottojängälle saakka. Polkua ei seurattu pitemmälle, mutta kartan perusteella se jatkuu Sarmijärvelle saakka. Polku ja pilkkapuut jatkuvat pitemmälle kuin kohteksi on karttaan merkitty. Polun varrella havaittiin ainakin 14 pilkkapuuta, joista eteläisin on järven eteläpäässä olevan suoalueen reunalla. Sitä mihin suuntaan polku tästä mahdollisesti jatkuu, ei pystytty havaitsemaan.

#### Pilkkapuut:

x=3548607, y=7630668  
x=3548522, y=7630700  
x=3548469, y=7630339  
x=3548391, y=7630817  
x=3548359, y=7630872  
x=3548338, y=7630923  
x=3548351, y=7631000  
x=3548393, y=7631033  
x=3548464, y=7631079  
x=3548551, y=7631131  
x=3548595, y=7631162  
x=3548631, y=7631198  
x=3548680, y=7631256  
x=3548717, y=7631284

### *Kohteen rajaus*

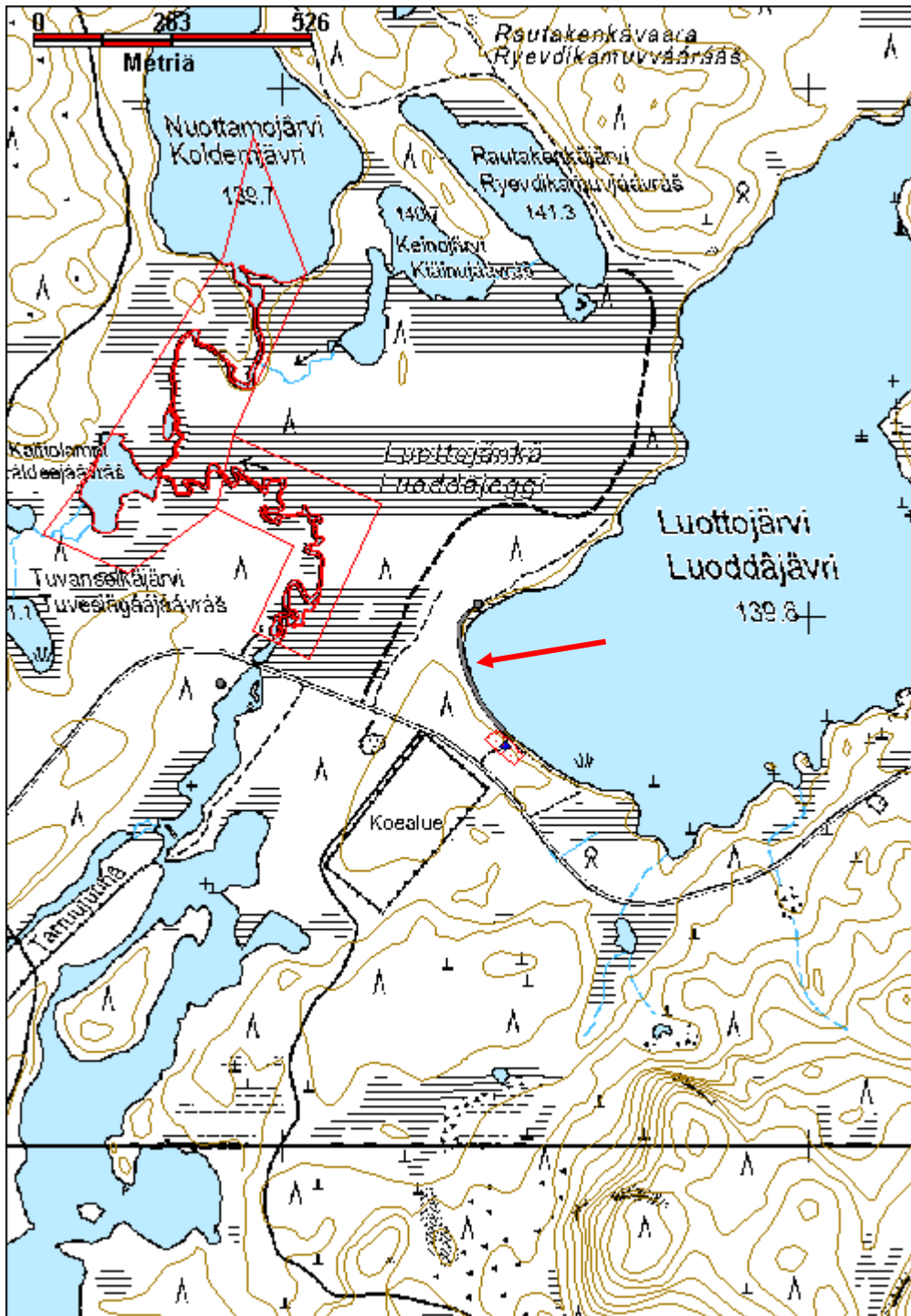
Kohde rajautuu havaittujen rakenteiden perusteella.

<b><i>Tulkinta</i></b>	
Pilkkapolku.	
<b><i>Lisätietoja</i></b>	
<b><i>Toimenpiteet</i></b>	
<b><i>Tarkastukset</i></b>	
Tila: 3 Toteutettu      Laji: 6 Suojeluarvojen tarkastus      Tarkastusvuosi: 2011	
Tarkastuspvm: 31.5.2011      Tarkastaja: J.-P. Jona	
Kuvaus: KMO-kulttuuriperintöinventointi, Ivalon koillispuolinen metsätalousalue	
<b>Viranomais-</b> <b>rekisterinro:</b>	<b>Kunto:</b> 2 Keskinertainen
<b>Arvotus:</b> 8 Muu suojeluarvo	<b>Olotila:</b> 2 Ei käytössä
<b>Selitys:</b>	<b>Kohteen suojelu:</b> 9 Muu suojeluarvo
	<b>Selitys:</b>
<b>Ympäristön suojelu:</b>	0 Ei määritelty
<b>Selitys:</b>	



Pilkkapuuta Luottojärven rannalla kuvattuna koilliseen.

<b>Kohdetyyppi:</b>	13 Liikennekohteet	<b>Copyright:</b>	© <i>Metsähallitus</i> 2008 © <i>Maanmittauslaitos 1/MML/08</i>
<b>Koordinaatit:</b>	X 7630910, Y 3548342, Z 140	<b>Mittakaava:</b>	1:10000



**Martin Kotajärvet lautta jäännös**

MH-tunnus: 141374

<b>Kohdetyyppi:</b>	13 Liikennekohteet	<b>Haltija:</b>	198 Metsätalous Ylä-Lappi
<b>Ajoitus:</b>	7116 Uusi aika	<b>Ylläpitäjä:</b>	198 Metsätalous Ylä-Lappi
<b>Rakentamisvuosi:</b>		<b>Kunta:</b>	148 Inari
<b>Lukumäärä:</b>	1		
<b>Koordinaattiselitys:</b>		<b>Geometria tuotettu:</b>	4 Gps-mittaus, korjaamaton
<b>Koordinaatit:</b>	X 7644491, Y 3510315, Z 168	<b>Löydöt:</b>	
<b>Taustatiedot</b>			
Kohde löytyi vuoden 2011 inventoinnissa.			
<b>Ympäristön kuvaus</b>			
Martin Kotajärvet sijaitsevat Miesniemessä, Inarijärven luoteisrannalla. Kohde sijaitsee itäisemmän ja suuremman Kotajärven kaakkoisrannalla. Ranta ja järven pohja ovat kivikkoiset, lautan vieressä on rakka-alue. Rannalla kasvaa harvakseltaan mäntyjä ja koivuja. Aluskasvillisuus on sammalia, heinää, puolukkaa, variksenmarjaa ja suopursua. Aluskasvillisuus on jo osittain levinnyt lautan päälle.			
<b>Kohteen kuvaus</b>			
Lautta eli kopukka on järven rannassa osin rantakivien päällä. Se on tehty kuudesta keloutuneesta pyöröpuusta, joista on huolellisesti veistetty pois kaikki oksat. Puut ovat hieman eripituisia ja ne on yhdistetty naulatuilla haljaspuolikkailla. Lautan pituus on 3,85 m ja leveys on 0,85-1,05 m. Lautan päällä on sauvoin, se on 3,3 m pitkä ja veistetty paksummasta päästä vastakkaisilta sivuilta tasaiseksi.			
<b>Kohteen rajaus</b>			
Kohde rajautuu näkyvän rakenteen perusteella.			
<b>Tulkinta</b>			
Lautta eli kopukka.			
<b>Lisätietoja</b>			
Metsuri Veikko Titola kertoi nuorempana käyttäneensä vastaavaa lauttaa mm. kalastukseen.			
<b>Toimenpiteet</b>			
<b>Tarkastukset</b>			
Tila: 3 Toteutettu		Laji: 6 Suojeluarvojen tarkastus	
Tarkastuspvm: 15.9.2011		Tarkastusvuosi: 2011	
Tarkastaja: J.-P. Joonas			
Kuvaus: KMO-kulttuuriperintöinventointi, Ivalon koillispuolinen metsätalousalue			
<b>Viranomais-</b>		<b>Kunto:</b>	2 Keskinäinen

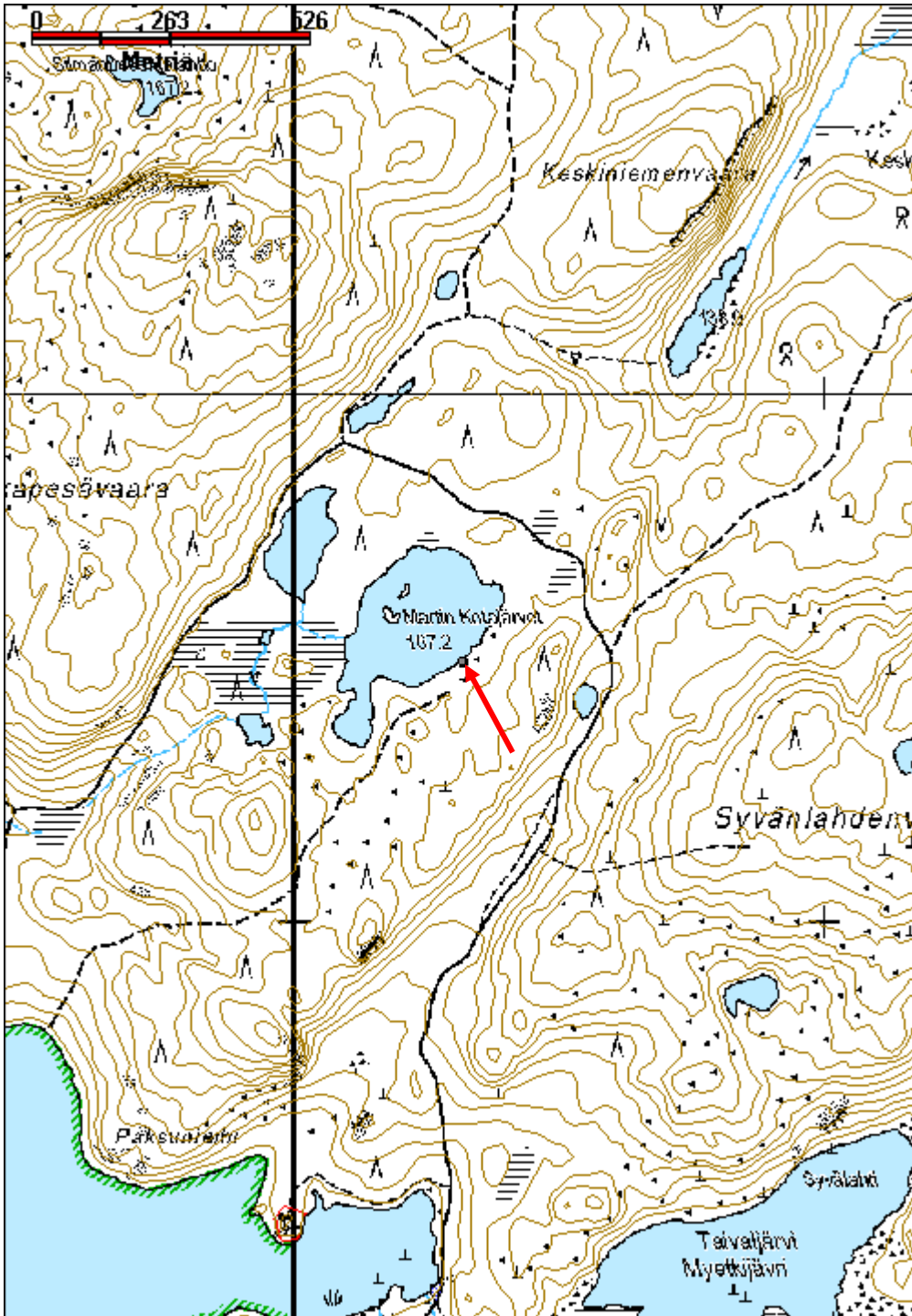


<b>rekisterinro:</b>		<b>Olotila:</b> 2 Ei käytössä
<b>Arvotus:</b>	8 Muu suojeluarvo	<b>Kohteen suojelu:</b> 9 Muu suojeluarvo
<b>Selitys:</b>		<b>Selitys:</b>
<b>Ympäristön suojelu:</b>	0 Ei määritelty	
<b>Selitys:</b>		



Lautta järven rannassa, kuvattu lounaaseen.

<b>Kohdetyyppi:</b>	13 Liikennekohteet	<b>Copyright:</b>	© <i>Metsähallitus</i> 2008 © <i>Maanmittauslaitos 1/MML/08</i>
<b>Koordinaatit:</b>	X 7644491, Y 3510315, Z 168	<b>Mittakaava:</b>	1:10000



**Mustikkavaara Kämppälammets 2 pilkkapolku**

MH-tunnus: 142017

<b>Kohdetyyppi:</b>	13 Liikennekohteet	<b>Haltija:</b>	198 Metsätalous Ylä-Lappi
<b>Ajoitus:</b>	7116 Uusi aika	<b>Ylläpitäjä:</b>	198 Metsätalous Ylä-Lappi
<b>Rakentamisvuosi:</b>		<b>Kunta:</b>	148 Inari
<b>Lukumäärä:</b>	1		

<b>Koordinaattiselitys:</b>		<b>Geometria tuotettu:</b>	4 Gps-mittaus, korjaamaton
<b>Koordinaatit:</b>	X 7648677, Y 3556561, Z 141	<b>Löydöt:</b>	

<b>Taustatiedot</b>
Kohde havaittiin vuoden 2011 inventoinnissa.
<b>Ympäristön kuvaus</b>
Pilkkapolku kulkee Kämppälampien kolmesta lammesta koillisimman pohjoispuolella. Alueella kasvaa vaihtelevan kokoista mäntyä ja koivuja. Aluskasvillisuus on sammalia, jäkäliä ja varpukasveja.
<b>Kohteen kuvaus</b>
Kämppälampien pohjoispuolella on lyhyt pilkkapolun pätkä, jossa havaittiin kolme mäntyä, joissa on molemmin puolinen kirveellä veistetty pilkka. Itse polku erottuu vain paikoin, itäisimmän pilkkapuun kohdalla polkua ei näkynyt, ja länsipäässäkin polku katoaa näkyvistä.
<b>Kohteen rajaus</b>
Kohde rajautuu havaittujen rakenteiden perusteella.
<b>Tulkinta</b>
Lampien koillispuolella oleville kämpille (142004, Kämppälammets 1) johtanut pilkkapolku. Todennäköisesti ajoittuu kämppien kanssa samanikäiseksi, eli 1920/30-luvulle.
<b>Lisätietoja</b>

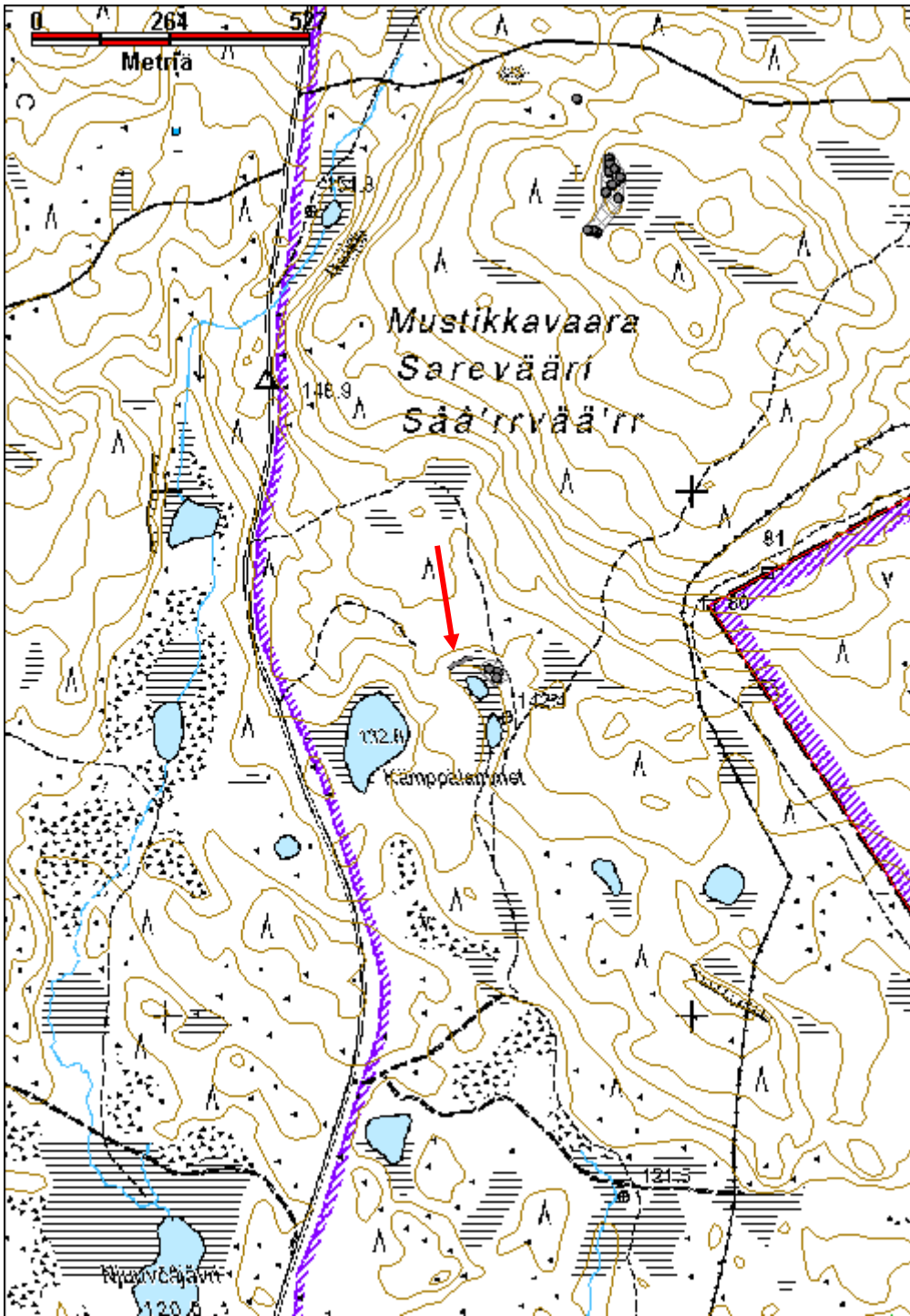
<b>Toimenpiteet</b>

<b>Tarkastukset</b>
Tila: 3 Toteutettu      Laji: 6 Suojeluarvojen tarkastus      Tarkastusvuosi: 2011
Tarkastuspvm: 5.9.2011      Tarkastaja: J.-P. Joonas
Kuvaus: KMO-kulttuuriperintöinventointi, Ivalon koillispuolinen metsätalousalue

<b>Viranomaisrekisterinro:</b>	<b>Kunto:</b> 2 Keskinkertainen
	<b>Olotila:</b> 2 Ei käytössä

<b>Arvotus:</b>	8 Muu suojeluarvo	<b>Kohteen suojelu:</b>	9 Muu suojeluarvo
<b>Selitys:</b>		<b>Selitys:</b>	
<b>Ympäristön suojelu:</b>	0 Ei määritelty		
<b>Selitys:</b>			

<b>Kohdetyyppi:</b>	13 Liikennekohteet	<b>Copyright:</b>	© <i>Metsähallitus</i> 2008 © <i>Maanmittauslaitos 1/MML/08</i>
<b>Koordinaatit:</b>	X 7648677, Y 3556561, Z 141	<b>Mittakaava:</b>	1:10000



**Mutajärvi 7 tervahauta jäännös**

MH-tunnus: 142926

<b>Kohdetyyppi:</b>	10 Valmistuspaikat/työpaikat?	<b>Haltija:</b>	198 Metsätalous Ylä-Lappi
<b>Ajoitus:</b>	7116 Uusi aika	<b>Ylläpitäjä:</b>	198 Metsätalous Ylä-Lappi
<b>Rakentamisvuosi:</b>		<b>Kunta:</b>	148 Inari
<b>Lukumäärä:</b>	1		

<b>Koordinaattiselitys:</b>		<b>Geometria tuotettu:</b>	4 Gps-mittaus, korjaamaton
<b>Koordinaatit:</b>	X 7640378, Y 3554459, Z 124	<b>Löydöt:</b>	

***Taustatiedot***

Tervahauta on merkitty peruskarttaan.

***Ympäristön kuvaus***

Tervahaudan paikka sijaitsee Mutajärven pohjoispään itärannalla, rantatörmän päällä. Sen itäpuolella on aidattu pelto. Maasto nousee jyrkemmän rantatörmän jälkeen loivasti. Alueella kasvaa pieniä männyn taimia ja vain vähän aluskasvillisuutta; heinää, sammalia ja hieman puolukkaa.

***Kohteen kuvaus***

Karttaan merkityllä paikalla oli havaittavissa runsaasti hiilenpaloja ja osittain hiiltyneitä puun kappaleita hiekan seassa. Tyypillistä tervahaudan rakennetta ei ollut havaittavissa vaan alue on tasoitettu ja hauta on tuhoutunut.

***Kohteen rajaus******Tulkinta***

Tuhoutunut tervahauta.

***Lisätietoja******Toimenpiteet******Tarkastukset***

Tila: 3 Toteutettu      Laji: 6 Suojeluarvojen tarkastus      Tarkastusvuosi: 2011  
Tarkastuspvm: 12.7.2011      Tarkastaja: J.-P. Jona  
Kuvaus: KMO-kulttuuriperintöinventointi, Ivalon koillispuolinen metsätalousalue

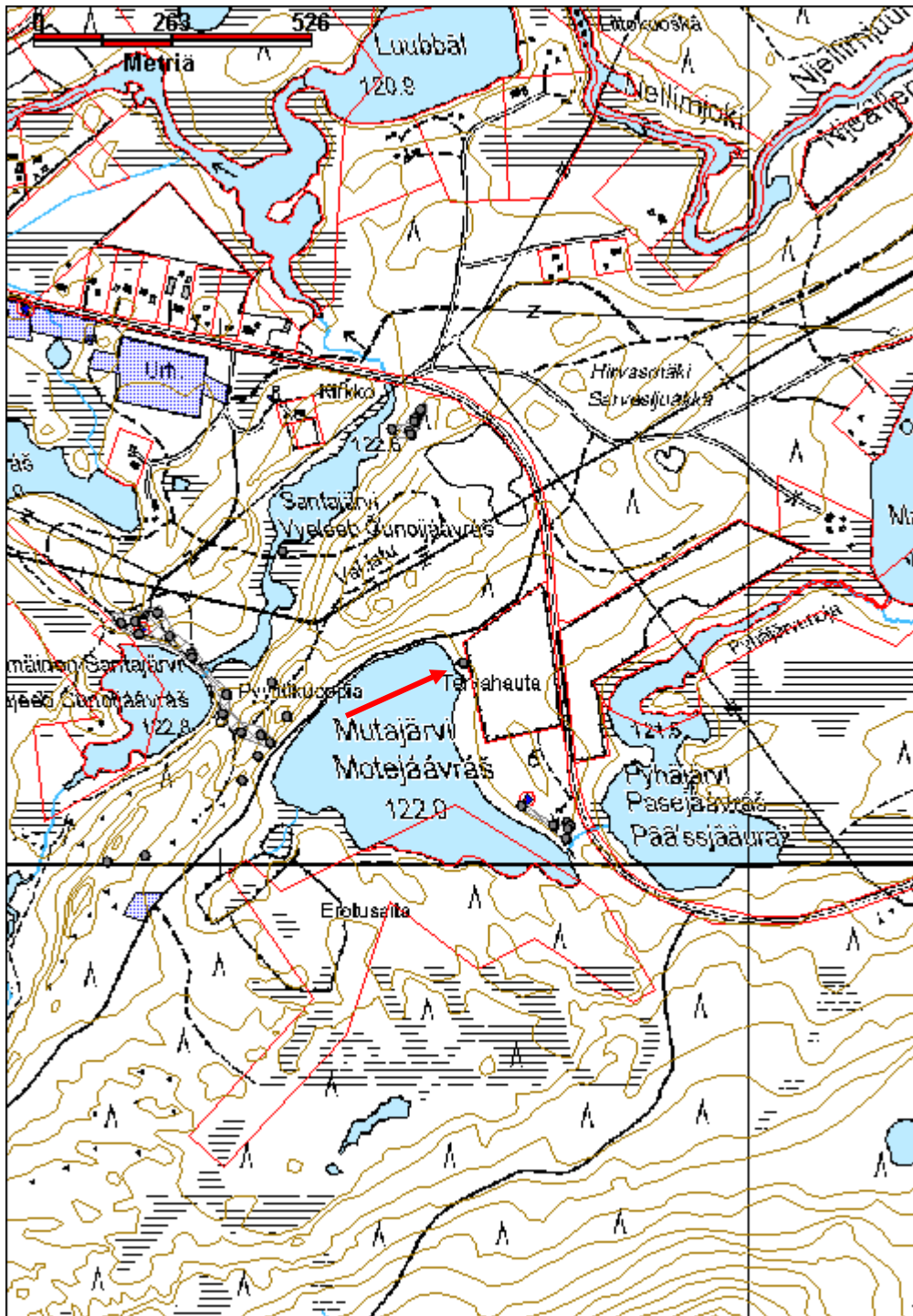
**Viranomaisrekisterinro:****Kunto:** 3 Huono

<b>Arvotus:</b>	0 Ei määritelty	<b>Olotila:</b>	2 Ei käytössä
<b>Selitys:</b>		<b>Kohteen suojelu:</b>	0 Ei määritelty
		<b>Selitys:</b>	
<b>Ympäristön suojelu:</b>	0 Ei määritelty		
<b>Selitys:</b>			



Tuhoutunut tervahauta kuvattuna etelään. Maanpinnalla on runsaasti hiiliä.

<b>Kohdetyyppi:</b>	10 Valmistuspaikat/työpaikat?	<b>Copyright:</b>	© <i>Metsähallitus</i> 2008 © <i>Maanmittauslaitos 1/MML/08</i>
<b>Koordinaatit:</b>	X 7640378, Y 3554459, Z 124	<b>Mittakaava:</b>	1:10000





## Möyryoja kämpppäalue jäännös

MH-tunnus: 143240

<b>Kohdetyyppi:</b>	10 Valmistuspaikat/työpaikat?	<b>Haltija:</b>	995 Yksityinen
<b>Ajoitus:</b>	7116 Uusi aika	<b>Ylläpitäjä:</b>	995 Yksityinen
<b>Rakentamisvuosi:</b>		<b>Kunta:</b>	148 Inari
<b>Lukumäärä:</b>	4		
<b>Koordinaattiselitys:</b>		<b>Geometria tuotettu:</b>	4 Gps-mittaus, korjaamaton
<b>Koordinaatit:</b>	X 7652223, Y 3549835, Z 125	<b>Löydöt:</b>	

*Taustatiedot*

SutiGis havainto joka osoittautui olevan pääosin yksityismaalla.

*Ympäristön kuvaus*

Kohde sijaitsee Möyrylahden pohjoispuolella, Myöryojasta luoteeseen, ojaa ympäröivän jängän reunalla. Kämpän lounaispuolella on rakkakivikko. Maaperä on kivinen. Rakennelmien välinen alue on aukea ruohikko, jota reunustaa tiheähkö männikkö, jossa on paksu aluskasvillisuus: sammalia ja varpukasveja.

*Kohteen kuvaus*

Kohteen länsipäässä on kolme rakennelmaa ruohikkoisen kentän ympärillä ja itäpäässä niistä muutaman kymmenen metrin päässä yksittäinen rakennelma.

## Rakennelma 1

Sijaitsee Myöryojaa reunustavan suoalueen reunassa loivassa rinteessä. Aluskasvillisuuden alla on havaittavissa yksittäiset hirret ja suuri liesikiveys. Koko 8 m x 7,5 m, kiveys 3,2 m x 3,2 m ja noin 80 cm korkea. (x=3549870, y=7652242)

## Kämppäjäännös

Suunnilleen pohjois-etelä -suuntainen kaksiosainen rakennelma, pituus 12,7 m ja leveys 6,3 m. Pohjoispään huone on 8 m pitkä. Osa seinistä on pystyssä, osa on lähes kokonaan tuhoutunut. Parhaiten on säilynyt väliseinän eteläpuoleinen osa, jossa on säilynyt kuusi hirsikertaa. Myös pohjoispäädyssä on osin muutama hirsi, samoin länsiseinässä. Eteläpäädyssä on jäljellä lähinnä päätykolmion hirsii. Pohjoispäässä seinähirsiiä on maassa seinän vieressä. Päätyseinän vieressä on liesikiveys ja seinä näyttää sahatun poikki sen kohdalta myöhemmin. Liesi on tehty suurista laattakivistä ja on pääosin pystyssä, se on kooltaan 1,3 m x 1 m ja noin 80 cm korkea. Rakennus on valmistettu varaamattomista pyöröhirsistä joiden välissä on sammalta tilkkeenä, nurkissa on kaksipuoliset koirankaulasalvokset. Itäseinän eteläpäässä on oviaukko, joka on noin 1,2 m leveä. (x=3549798, y=7652214)

## Rakennelma 2

Sijaitsee matalan rinteiden päällä, kämpän eteläpuolella noin 4 m etäisyydellä. Lounaisnurkassa on pystytolppa, jonka päälle pohjahirsi tukeutuu. Sen päässä on lohenpyrstösalmos, joka on ollut vahvistettu puutapilla. Itäseinästä on säilynyt yksi seinähirsi, lisäksi jäljellä on muutama muu puu joista osa on ilmeisesti kattorakenteita. Rakennus on ollut kooltaan noin 3,5 m x 3,7 m.

Rakennelmasta noin 5 m itään on kuoppa, kooltaan 3 m x 1,6 m ja noin 80 cm syvä. Sen pohjalla on vielä syvempi pieni kuoppa.

### Rakennelma 3

Sijaitsee noin 15 m itään kämppäännöksestä, ruohikkoisen alueen eteläreunassa. Paikalla on noin 7 m pitkä ja 1,2 m leveä itä-länsi -suuntainen muuri. Se on kylmämuurattu suurista laattakivistä. Muurin molemmin puolin on kuopat, eteläpuolella 3,5 m x 2 m ja noin metrin syvä, muodoltaan suorakulmainen. Muurin pohjoispuolella oleva kuoppa on kooltaan 2,2 m x 1,2 m ja noin 50 cm syvä. Kuoppien väli on noin 5 m. Muurin päällä on pari veistetyin hirren katkelmaa, lisäksi siitä noin 7 m etelään aluskasvillisuuden alla tuntui hirsi.

Muurin kohdalla, ruohikkoisen alueen pohjoispuolella on lautarakenteinen suuri laatikko, kooltaan 90 cm x 70 cm ja noin 55 cm korkea.

### **Kohteen rajaus**

Kohde rajautuu havaittujen rakenteiden lähiympäristöön.

### **Tulkinta**

Mahdollisesti savottakämpä?

### **Lisätietoja**

### **Toimenpiteet**

### **Tarkastukset**

Tila: 3 Toteutettu      Laji: 6 Suojeluarvojen tarkastus      Tarkastusvuosi: 2011  
Tarkastuspvm: 9.8.2011      Tarkastaja: J.-P. Joonas  
Kuvaus: KMO-kulttuuriperintöinventointi, Ivalon koillispuolinen metsätalousalue

### **Viranomais- rekisterinro:**

**Kunto:** 3 Huono

**Arvotus:** 0 Ei määritelty

**Olotila:** 2 Ei käytössä

**Kohteen  
suojelu:** 0 Ei määritelty

**Selitys:**

**Selitys:**

### **Ympäristön suojelu:**

0 Ei määritelty

**Selitys:**

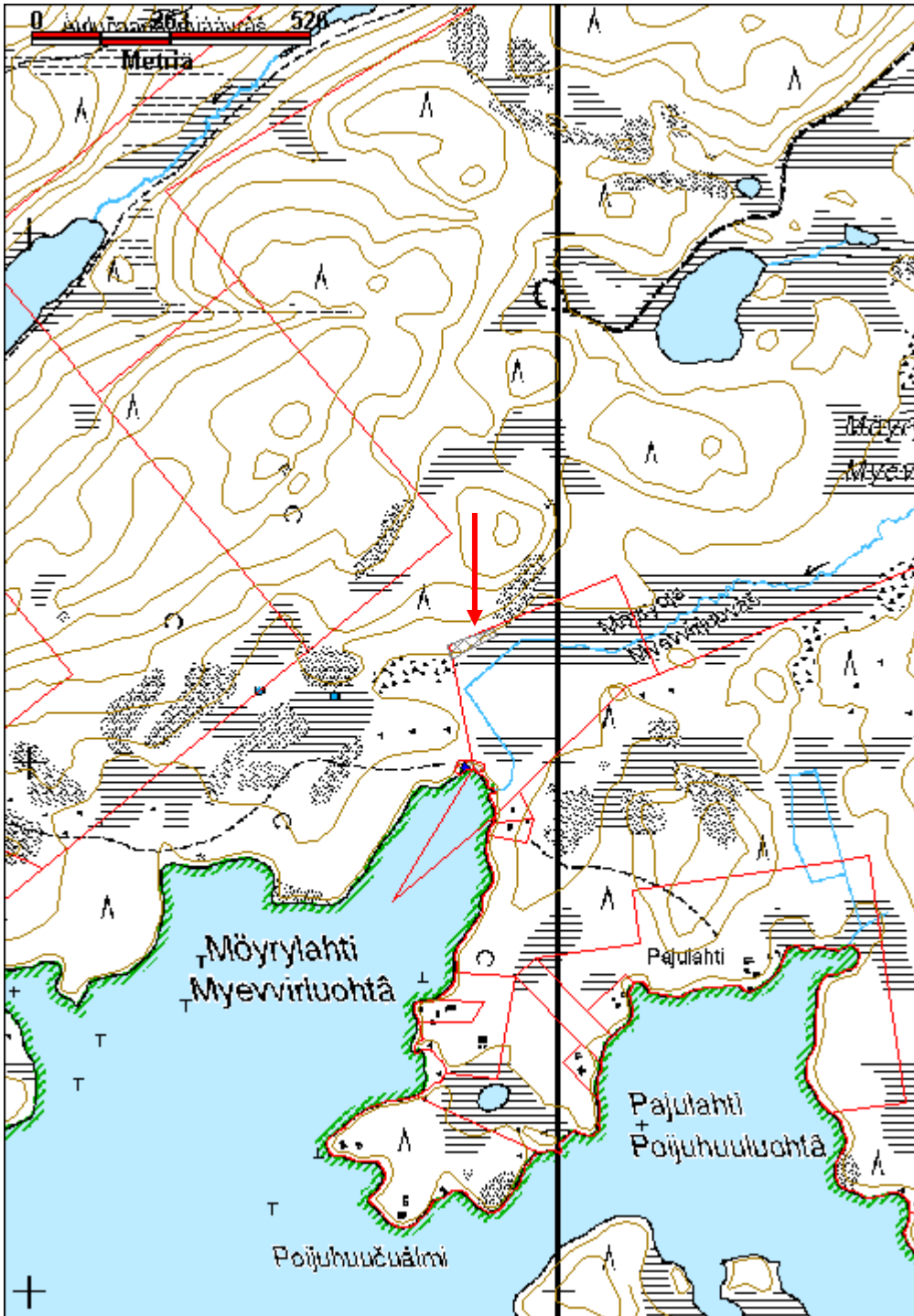


Kämpäjäännös ruohikkoisen kentän lounaispäässä, kuvattu lounaaseen.



Rakennelman 2 jäännös pienessä rinteessä, kuvattu lounaaseen.

<b>Kohdetyyppi:</b>	10 Valmistuspaikat/työpaikat?	<b>Copyright:</b>	© <i>Metsähallitus</i> 2008 © <i>Maanmittauslaitos 1/MML/08</i>
<b>Koordinaatit:</b>	X 7652223, Y 3549835, Z 125	<b>Mittakaava:</b>	1:10000



## Nellimvaara 2 kämppäjäännös

MH-tunnus: 140809

<b>Kohdetyyppi:</b>	2 Asuinpaikat?	<b>Haltija:</b>	198 Metsätalous Ylä-Lappi
<b>Ajoitus:</b>	7116 Uusi aika	<b>Ylläpitäjä:</b>	198 Metsätalous Ylä-Lappi
<b>Rakentamisvuosi:</b>		<b>Kunta:</b>	148 Inari
<b>Lukumäärä:</b>	1		

<b>Koordinaattiselitys:</b>		<b>Geometria tuotettu:</b>	4 Gps-mittaus, korjaamaton
<b>Koordinaatit:</b>	X 7642934, Y 3558732, Z 151	<b>Löydöt:</b>	

### Taustatiedot

Kohde löytyi vuoden 2011 inventoinnissa.

### Ympäristön kuvaus

Rakennelma sijaitsee rajavyöhykkeellä Nellinivaaran etelärinteellä, Nellimin uittorännin parkkipaikalle johtavalta tieltä itään päin lähtevän tien eteläpuolella, noin 22 m tiestä. Tie sijaitsee rinteeseen tasaisessa kohdassa, tien pohjoispuolella vaara kohoaa jyrkästi noin 20 m. Kohteen eteläpuolella maasto kohoaa hieman. Maaperä on kivistä moreenia, ja maakiviä on näkyvissä. Kuiva mäntykangas, jossa kasvaa vaihtelevan kokoista mäntyä. Aluskasvillisuus on sammalia, jäkäliä, puolukkaa, variksenmarjaa ja suopursua.

### Kohteen kuvaus

Rakennelmajäännös on kooltaan 6,1 m x 4,6 m, seinissä on 2-4 hirsikertaa jäljellä. Ne ovat pieniä, varaamattomia pyöröhirsiiä, joissa on yksi- tai kaksipuoliset koirankaulasalvokset. Päät on katkaistu sahalla, mutta ei tasattu. Länsipäässä hirsiiä on romahtanut seinälinjan ulkopuolelle. Rakennelma on osittain kaivettu maahan ja sisäosa on tasoitettu. Tien puoleisessa reunassa on muutamia kiviä, mutta ei kuitenkaan niin paljoa että niitä voisi pitää lietenä. Kohteesta noin 60 m länsilounaaseen on uunirakennelman jäännös joka ilmeisesti liittyy siihen.

### Kohteen rajaus

Kohde rajautuu näkyvien rakenteiden perusteella.

### Tulkinta

Mahdollisesti rakennelma liittyy kohteeseen Nellimvaara 1 (140731), eli se olisi sodanaikainen.

### Lisätietoja

### Toimenpiteet

### Tarkastukset

Tila: 3 Toteutettu

Laji: 6 Suojeluarvojen tarkastus

Tarkastusvuosi: 2011

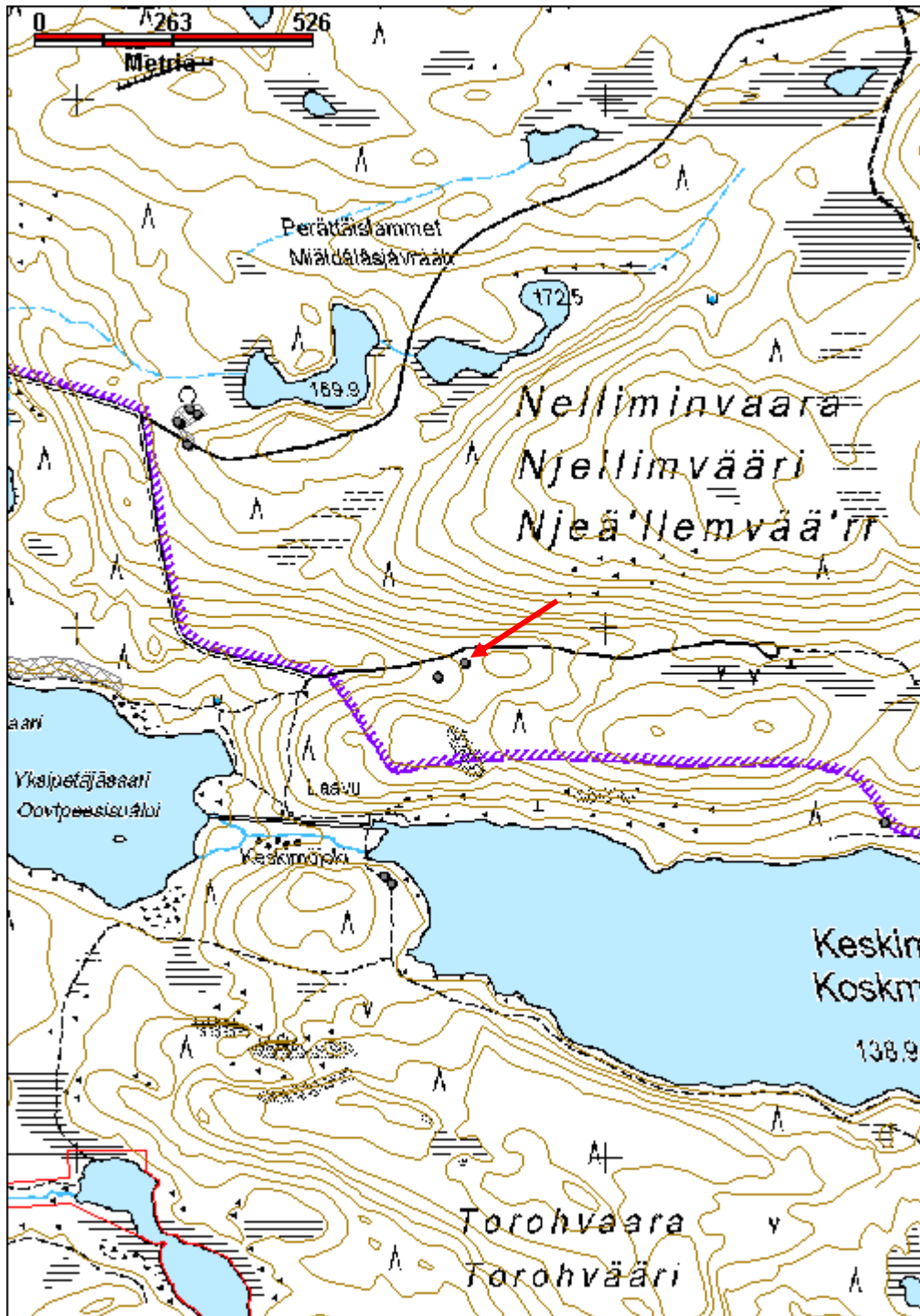
Tarkastuspvm: 26.7.2011 Tarkastaja: J.-P. Jona  
 Kuvaus: KMO-kulttuuriperintöinventointi, Ivalon koillispuolinen metsätalousalue

<b>Viranomais- rekisterinro:</b>		<b>Kunto:</b>	3 Huono
<b>Arvotus:</b>	8 Muu suojeluarvo	<b>Olotila:</b>	2 Ei käytössä
<b>Selitys:</b>		<b>Kohteen suojaus:</b>	9 Muu suojeluarvo
		<b>Selitys:</b>	
<b>Ympäristön suojaus:</b>	0 Ei määritelty		
<b>Selitys:</b>			



Rakennelma kuvattuna pohjoiseen. Taustalla näkyy uittoränniltä Nellimvaaraan jatkuva metsäautotie.

<b>Kohdetyyppi:</b>	2 Asuinpaikat?	<b>Copyright:</b>	© Metsähallitus 2008 © Maanmittauslaitos 1/MML/08
<b>Koordinaatit:</b>	X 7642934, Y 3558732, Z 151	<b>Mittakaava:</b>	1:10000



**Nellimvaara 3 uuni jäännös**

MH-tunnus: 140891

<b>Kohdetyyppi:</b>	2 Asuinpaikat?	<b>Haltija:</b>	198 Metsätalous Ylä-Lappi
<b>Ajoitus:</b>	7116 Uusi aika	<b>Ylläpitäjä:</b>	198 Metsätalous Ylä-Lappi
<b>Rakentamisvuosi:</b>		<b>Kunta:</b>	148 Inari
<b>Lukumäärä:</b>	1		

<b>Koordinaattiselitys:</b>		<b>Geometria tuotettu:</b>	4 Gps-mittaus, korjaamaton
<b>Koordinaatit:</b>	X 7642908, Y 3558681, Z 147	<b>Löydöt:</b>	

**Taustatiedot**

Kohde löytyi vuoden 2011 inventoinnissa.

**Ympäristön kuvaus**

Rakennelma sijaitsee rajavyöhykkeellä Nellininvaaran etelärinteellä, Nellimin uittorännin parkkipaikalle johtavalta tieltä itään päin lähtevän tien eteläpuolella, noin 30 m tiestä. Tie sijaitsee rinteeseen tasaisessa kohdassa, tien pohjoispuolella vaara kohoaa jyrkästi ja eteläpuolella maasto kohoaa noin 5 m. Maaperä on kivistä moreenia, ja maakiviä on näkyvissä. Kuiva mäntykangas, puita kasvaa harvakseltaan, taimia paikoin tiheämmin. Aluskasvillisuus on vähäistä, sammalia, jäkäliä, puolukkaa ja variksenmarjaa.

**Kohteen kuvaus**

Uunirakennelma on kooltaan 1,5 m x 1,2 m ja noin 50 cm korkea. Se on rakennettu suurehkoa maakiveä vasten muutamasta luonnonkivistä. Uuni on tehty huolellisesti, sillä kivet eivät liiku. Maan rajassa on pesä, joka on auki ylhäältä. Vieressä on katkaistu öljytynnyrin pohjaosa, jonka toisessa reunassa on leveä kolo ja vastapäätä on reikä.

**Kohteen rajaus**

kohde rajautuu näkyvien rakenteiden perusteella.

**Tulkinta**

Uunijäännös joka mahdollisesti liittyy kämppäjäännökseen (140809) joka sijaitsee noin 60 m itäkoilliseen.

**Lisätietoja****Toimenpiteet****Tarkastukset**

Tila: 3 Toteutettu Laji: 6 Suojeluarvojen tarkastus Tarkastusvuosi: 2011  
Tarkastuspvm: 26.7.2011 Tarkastaja: J.-P. Joonas  
Kuvaus: KMO-kulttuuriperintöinventointi, Ivalon koillispuolinen metsätalousalue

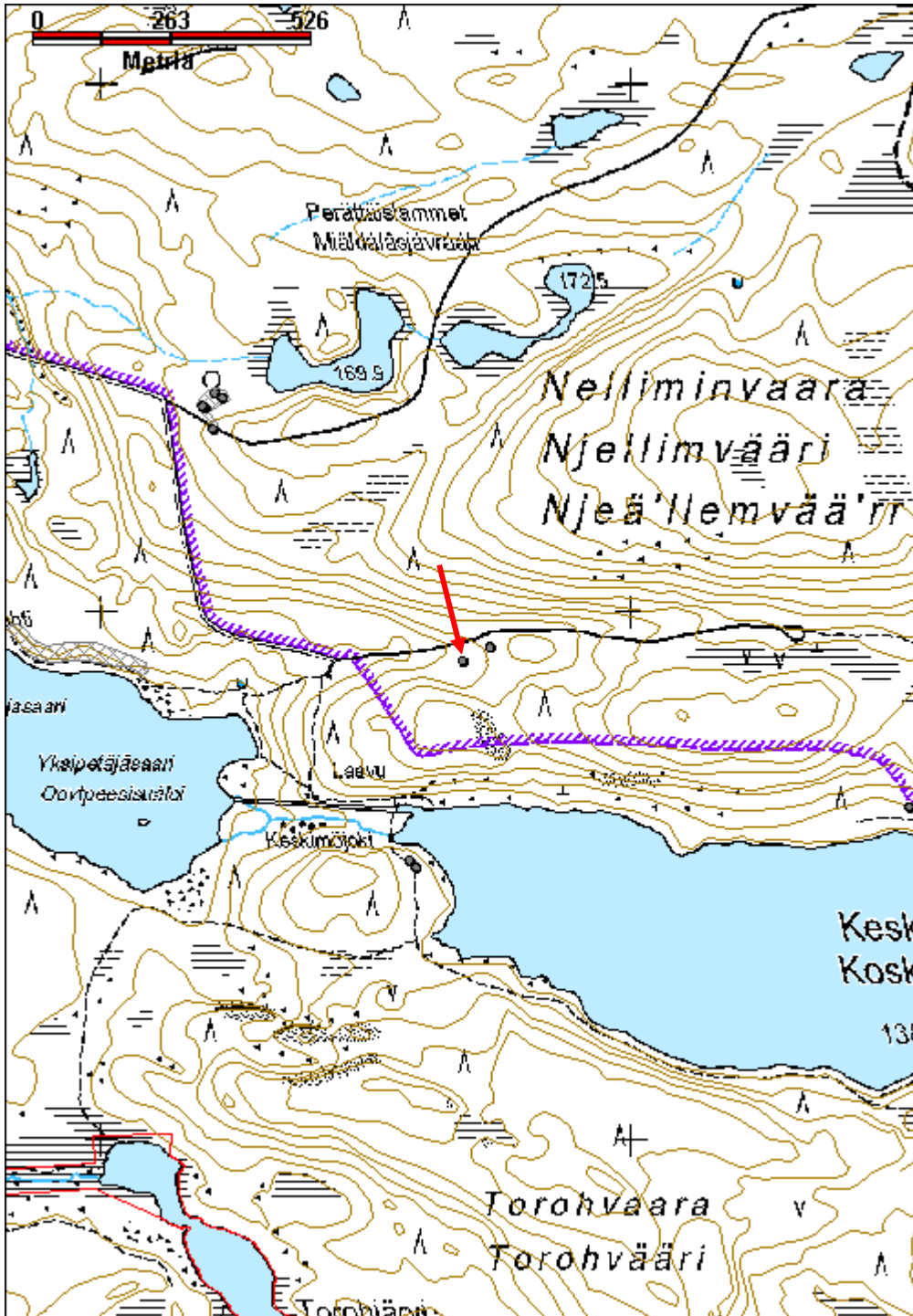


<b>Viranomais- rekisterinro:</b>		<b>Kunto:</b>	3 Huono
<b>Arvotus:</b>	8 Muu suojeluarvo	<b>Olotila:</b>	2 Ei käytössä
<b>Selitys:</b>		<b>Kohteen suojelu:</b>	9 Muu suojeluarvo
		<b>Selitys:</b>	
<b>Ympäristön suojelu:</b>	0 Ei määritelty		
<b>Selitys:</b>			



Uunirakennelma kuvattuna etelään. Vieressä on peltitynnyrin katkelma.

<b>Kohdetyyppi:</b>	2 Asuinpaikat?	<b>Copyright:</b>	© <i>Metsähallitus</i> 2008 © <i>Maanmittauslaitos 1/MML/08</i>
<b>Koordinaatit:</b>	X 7642908, Y 3558681, Z 147	<b>Mittakaava:</b>	1:10000



<b>Pieni Paskuljärvi 2 pilkkapolku</b>		<b>MH-tunnus: 143200</b>	
<b>Kohdetyyppi:</b>	13 Liikennekohteet	<b>Haltija:</b>	198 Metsätalous Ylä-Lappi
<b>Ajoitus:</b>	7116 Uusi aika	<b>Ylläpitäjä:</b>	198 Metsätalous Ylä-Lappi
<b>Rakentamisvuosi:</b>		<b>Kunta:</b>	148 Inari
<b>Lukumäärä:</b>	1		
<b>Koordinaattiselitys:</b>		<b>Geometria tuotettu:</b>	4 Gps-mittaus, korjaamaton
<b>Koordinaatit:</b>	X 7631479, Y 3551899, Z 148	<b>Löydöt:</b>	
<b><i>Taustatiedot</i></b>			
Kohde havaittiin vuoden 2011 inventoinnissa.			
<b><i>Ympäristön kuvaus</i></b>			
Pilkkapolku ulottuu Pienen Paskuljärven itäpäästä sen pohjoisrantaan pitkin Tullujärvelle saakka. Järven ranta on tasaista, pääosin ranta on kuivaa kangasta, jossa kasvaa harvakseltaan mäntyjä ja paikoin koivuja. Aluskasvillisuus on sammalia, jäkäliä ja varpukasveja. Maaperä on kivikkoisen ja paikoin lohkareinen.			
<b><i>Kohteen kuvaus</i></b>			
Selvästi erottuva polku, jonka varrella havaittiin ainakin kahdeksan pilkkapuuta. Pilkat on veistetty kirveellä vanhojen mäntyjen kylkiin molemmin puolin. Osa pilkoista on kasvanut lähes umpeen.			
Pilkkapuita: x=3552297, y=7631442 x=3552206, y=7631488 x=3552155, y=7631494 x=3551937, y=7631490 x=3551866, y=7631483 x=3551565, y=7631471 x=3551519, y=7631477 x=3551381, y=7631594			
Polun varrella havaittiin myös leimikon rajapuu, eli mänty jossa on pilkat neljällä sivulla. (x=3552010, y=7631480)			
<b><i>Kohteen rajaus</i></b>			
Kohde rajutuu havaitun rakenteen lähiympäristöön.			
<b><i>Tulkinta</i></b>			
Pilkkapolku.			
<b><i>Lisätietoja</i></b>			

**Toimenpiteet****Tarkastukset**

Tila: 3 Toteutettu      Laji: 6 Suojeluarvojen tarkastus      Tarkastusvuosi: 2011  
 Tarkastuspvm: 6.6.2011      Tarkastaja: J.-P. Joonas  
 Kuvaus: KMO-kulttuuriperintöinventointi, Ivalon koillispuolinen metsätalousalue

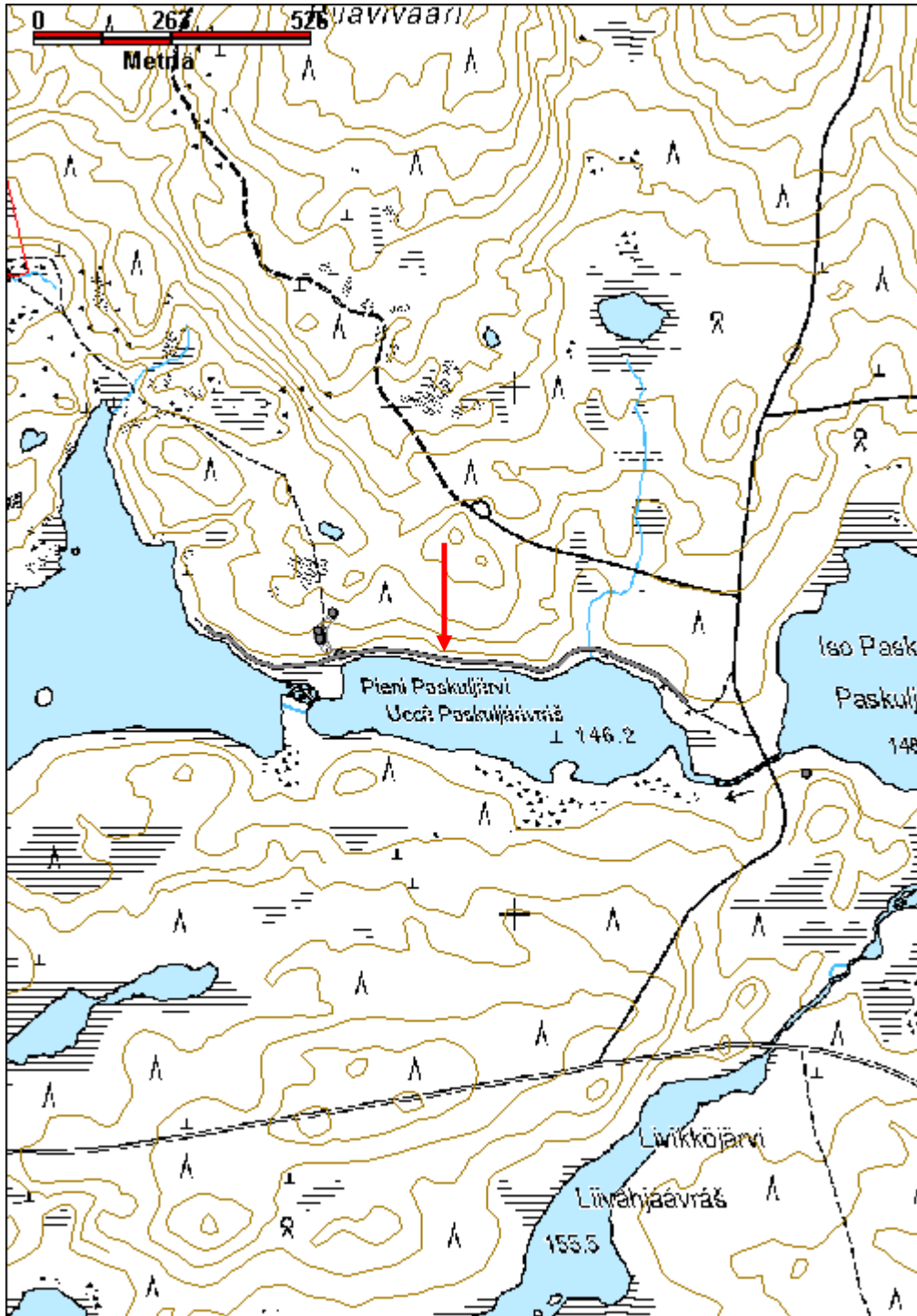
**Viranomais-  
rekisterinro:****Kunto:** 2 Keskinertainen**Olotila:** 2 Ei käytössä**Arvotus:** 8 Muu suojeluarvo**Kohteen  
suojaus:** 9 Muu suojeluarvo**Selitys:****Selitys:****Ympäristön  
suojaus:**

0 Ei määritelty

**Selitys:**

Pilkkapolun varrella kaksi pilkkapuuta. Kuva otettu lounaaseen.

<b>Kohdetyyppi:</b>	13 Liikennekohteet	<b>Copyright:</b>	© <i>Metsähallitus</i> 2008 © <i>Maanmittauslaitos 1/MML/08</i>
<b>Koordinaatit:</b>	X 7631479, Y 3551899, Z 148	<b>Mittakaava:</b>	1:10000



## Pitkäjärvi 2 vene jäännös

MH-tunnus: 139920

<b>Kohdetyyppi:</b>	13 Liikennekohteet	<b>Haltija:</b>	198 Metsätalous Ylä-Lappi
<b>Ajoitus:</b>	7116 Uusi aika	<b>Ylläpitäjä:</b>	198 Metsätalous Ylä-Lappi
<b>Rakentamisvuosi:</b>		<b>Kunta:</b>	148 Inari
<b>Lukumäärä:</b>	1		

<b>Koordinaattiselitys:</b>		<b>Geometria tuotettu:</b>	4 Gps-mittaus, korjaamaton
<b>Koordinaatit:</b>	X 7630538, Y 3554023 Z 153	<b>Löydöt:</b>	

*Taustatiedot*

Kohde havaittiin vuoden 2011 inventoinnissa.

*Ympäristön kuvaus*

Kohde sijaitsee Pitkäjärven etelärannalla, noin 200 m Talasojan suusta itään. Järven pohja on kivikkoinen ja samoin ranta, joka on tasainen. Paikalla kasvaa pienehköjä mäntyjä, aluskasvillisuus on sammalia, suopursua, puolukkaa, hillaa ja kortetta.

*Kohteen kuvaus*

Vanha puinen soutuvene on vedetty rannalle poikkipuiden päälle. Vene on noin 4 m pitkä ja metrin levyinen. Siinä on neljä reunalautaa ja viisi veistokaarta, perälauta on leveä ja soveltuu perämoottorille, jonka kiinnitys jäljet ovat laudassa näkyvissä. Pohja on hajonnut perästä, osa kölipuusta puuttuu. Keulapuolella on toisella laidalla säilynyt oksanhangasta tehty hankain. Keskellä on listan pätkät metallihankaimien kiinnitystä varten. Pohjaa on paikkailtu useista kohdista metallilevyn palasilla. Keulassa on poikittainen kädensija vetämistä varten. Veneen pohjalla on peltinen kattila ja pienempi peltiastia.

*Kohteen rajaus*

Kohde rajautuu pistemäisesti näkyvän rakenteen perusteella.

*Tulkinta*

Puuvene.

*Lisätietoja**Toimenpiteet**Tarkastukset*

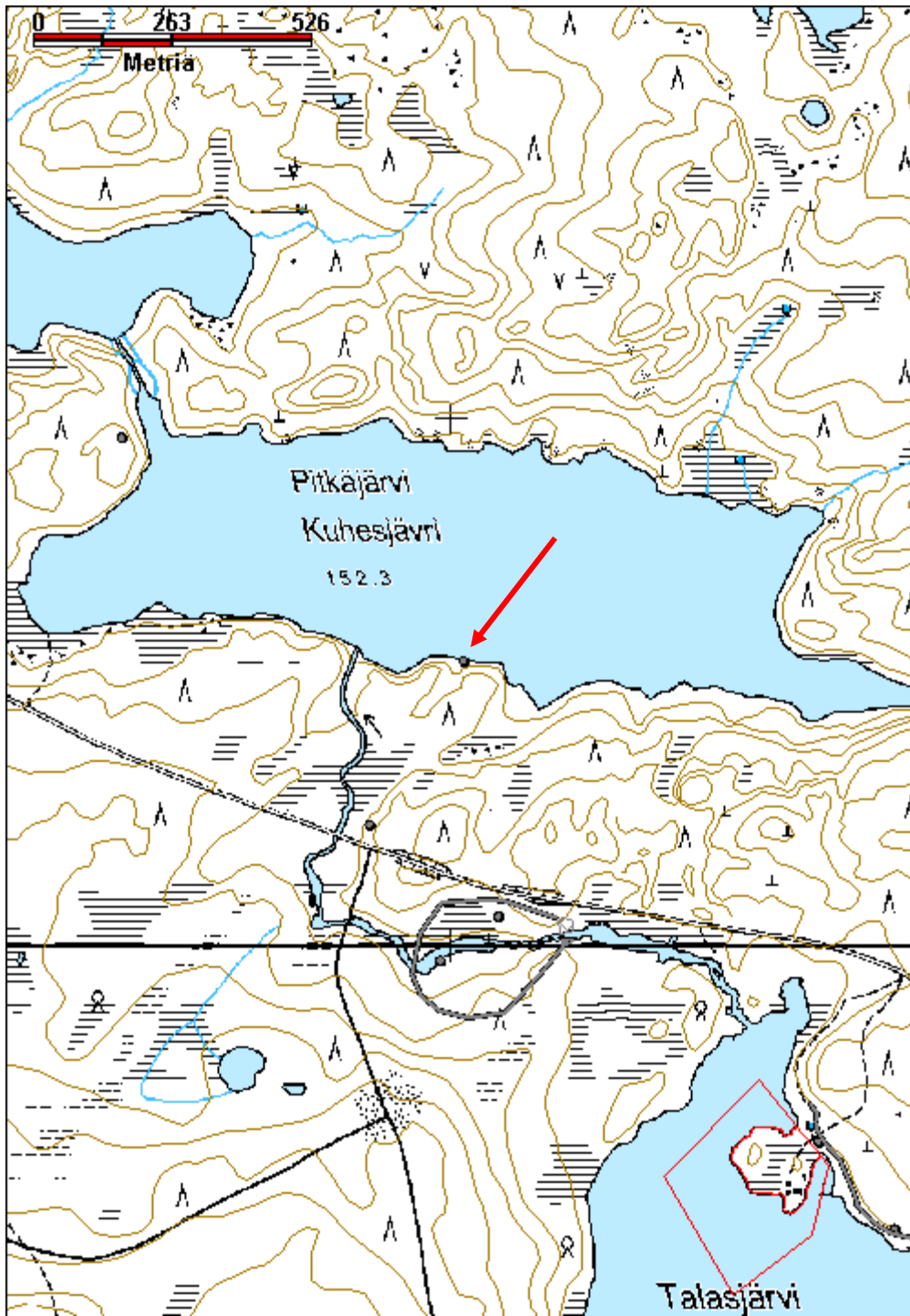
Tila: 3 Toteutettu Laji: 6 Suojeluarvojen tarkastus Tarkastusvuosi: 2011  
Tarkastuspvm: 21.7.2011 Tarkastaja: A.-H. Ruotsala  
Kuvaus: KMO-kulttuuriperintöinventointi, Ivalon koillispuolinen metsätalousalue

<b>Viranomais- rekisterinro:</b>		<b>Kunto:</b>	2 Keskinertainen
<b>Arvotus:</b>	8 Muu suojeluarvo	<b>Olotila:</b>	2 Ei käytössä
<b>Selitys:</b>		<b>Kohteen suojaus:</b>	9 Muu suojeluarvo
<b>Selitys:</b>		<b>Selitys:</b>	
<b>Ympäristön suojaus:</b>	0 Ei määritelty		
<b>Selitys:</b>			



Vene kuvattuna pohjoiseen.

<b>Kohdetyyppi:</b>	13 Liikennekohteet	<b>Copyright:</b>	© <i>Metsähallitus</i> 2008 © <i>Maanmittauslaitos 1/MML/08</i>
<b>Koordinaatit:</b>	X 7630538, Y 3554023	<b>Mittakaava:</b>	1:10000





**Radiokämpjärvi 2 pilkkapolku**

MH-tunnus: 141123

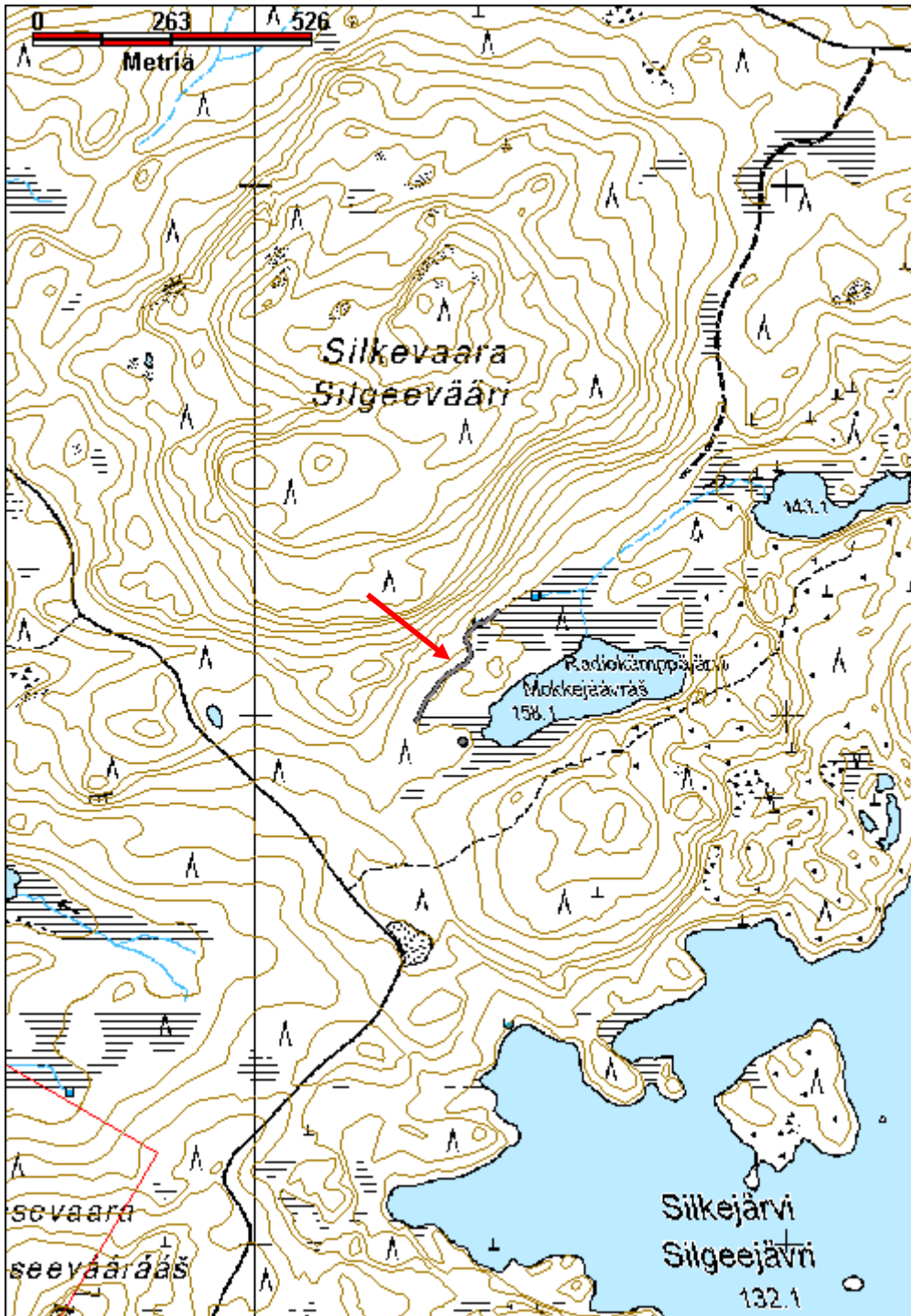
<b>Kohdetyyppi:</b>	13 Liikennekohteet	<b>Haltija:</b>	198 Metsätalous Ylä-Lappi
<b>Ajoitus:</b>	7116 Uusi aika	<b>Ylläpitäjä:</b>	198 Metsätalous Ylä-Lappi
<b>Rakentamisvuosi:</b>		<b>Kunta:</b>	148 Inari
<b>Lukumäärä:</b>	1		
<b>Koordinaattiselitys:</b>		<b>Geometria tuotettu:</b>	4 Gps-mittaus, korjaamaton
<b>Koordinaatit:</b>	X 7638098, Y 3545391, Z 160	<b>Löydöt:</b>	
<b><i>Taustatiedot</i></b>			
Kohde löytyi etsittäessä Radiokämpjärven kämpjäjäännöstä.			
<b><i>Ympäristön kuvaus</i></b>			
Pilkkapolku kulkee Silkevaaran kaakkoisreunalla, Radiokämpjärven soisen ranta-alueen reunalla. Alueella kasvaa harvaa mäntymetsää ja muutamia koivuja. Aluskasvillisuus on sammalia, jäkälää ja varpukasveja.			
<b><i>Kohteen kuvaus</i></b>			
Polun varrella havaittiin kolme pilkkapuuta, joissa on molemmin puolin veistetyt pilkat (x=3545454, y=7638197; x=3545391, y=7638098; x=3545302, y=7637994). Polku erottuu osin selvästi ja osin huonommin. Lounaispäässä polku yhtyy traktoriuraan, joka johtaa paikalle Silkevaaran lounaispuoliselta metsäautotieltä.			
<b><i>Kohteen rajaus</i></b>			
Kohde rajautuu havaittujen rakenteiden perusteella.			
<b><i>Tulkinta</i></b>			
Pilkkapolku, joka mahdollisesti on jatkunut Pyhäjärven ja/tai Laisperänjärven kämpille.			
<b><i>Lisätietoja</i></b>			
<b><i>Toimenpiteet</i></b>			
<b><i>Tarkastukset</i></b>			
Tila: 3 Toteutettu Laji: 6 Suojeluarvojen tarkastus Tarkastusvuosi: 2011			
Tarkastuspvm: 20.9.2011 Tarkastaja: J.-P. Joonas			
Kuvaus: KMO-kulttuuriperintöinventointi, Ivalon koillispuolinen metsätalousalue			
<b>Viranomaisrekisterinro:</b>		<b>Kunto:</b>	2 Keskinertainen

<b>Arvotus:</b>	8 Muu suojeluarvo	<b>Olotila:</b>	2 Ei käytössä
<b>Selitys:</b>		<b>Kohteen suojelu:</b>	9 Muu suojeluarvo
<b>Selitys:</b>		<b>Selitys:</b>	
<b>Ympäristön suojelu:</b>	0 Ei määritelty		
<b>Selitys:</b>			



Pilkkapolku kuvattuna lounaaseen.

<b>Kohdetyyppi:</b>	13 Liikennekohteet	<b>Copyright:</b>	© <i>Metsähallitus</i> 2008 © <i>Maanmittauslaitos 1/MML/08</i>
<b>Koordinaatit:</b>	X 7638098, Y 3545391, Z 160	<b>Mittakaava:</b>	1:10000



**Riekkolompola 2 pilkkapolku**

MH-tunnus: 140628

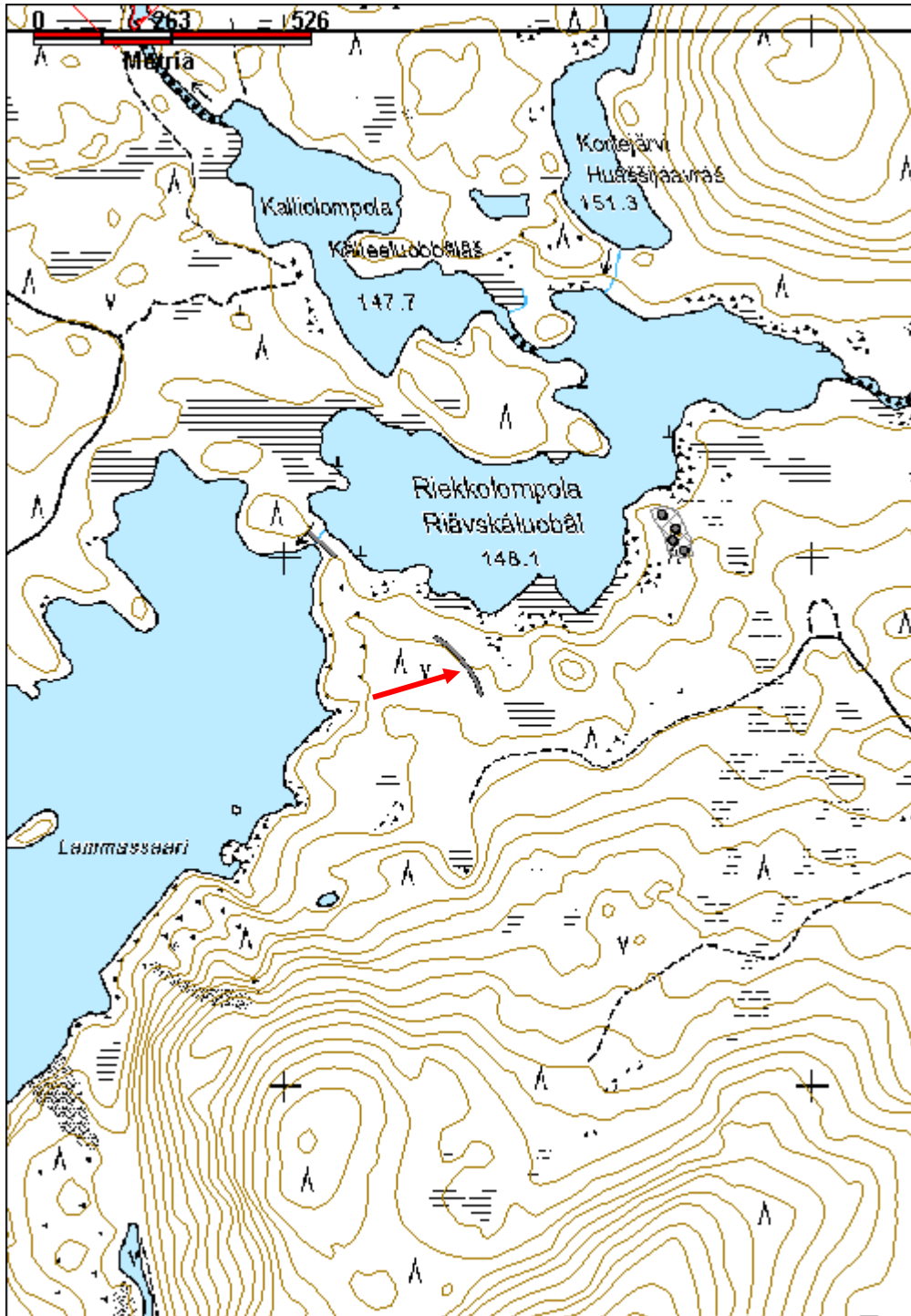
<b>Kohdetyyppi:</b>	13 Liikennekohteet	<b>Haltija:</b>	198 Metsätalous Ylä-Lappi
<b>Ajoitus:</b>	7116 Uusi aika	<b>Ylläpitäjä:</b>	198 Metsätalous Ylä-Lappi
<b>Rakentamisvuosi:</b>		<b>Kunta:</b>	148 Inari
<b>Lukumäärä:</b>	1		
<b>Koordinaattiselitys:</b>		<b>Geometria tuotettu:</b>	4 Gps-mittaus, korjaamaton
<b>Koordinaatit:</b>	X 7638784, Y 3561350, Z 155	<b>Löydöt:</b>	
<b>Taustatiedot</b>			
Kohde havaittiin vuoden 2011 inventoinnissa.			
<b>Ympäristön kuvaus</b>			
Pilkkapolku sijaitsee Riekkolompolan eteläpuolella. Maaperä on kivikkoinen ja epätasainen. Alueella kasvaa vaihtelevan kokoisia mäntyjä, aluskasvillisuus on sammalia ja varpukasveja.			
<b>Kohteen kuvaus</b>			
Kolme pilkkapuuta polun varrella. Puissa on kirveellä veistetty pilkka molemmin puolin. Osa pilkoista on kasvanut lähes umpeen, myös polku erottuu paikoin huonosti. Polku ulottuu Ahvenjärven ja Riekkolompolan välillä olevalta tammelta metsäautotielle. Pilkkoka saattaa olla enemmän sillä kaikkia ei välttämättä havaittu. Pilkkapuut: x=3561284 y=7638850, x=3561323 y=7638819, x=3561370 y=7638741			
<b>Kohteen rajaus</b>			
kohde rajautuu havaittujen rakenteiden perusteella.			
<b>Tulkinta</b>			
Tammelle johtava pilkkapolku.			
<b>Lisätietoja</b>			
<b>Toimenpiteet</b>			
<b>Tarkastukset</b>			
Tila: 3 Toteutettu Laji: 6 Suojeluarvojen tarkastus Tarkastusvuosi: 2011			
Tarkastuspvm: 29.6.2011 Tarkastaja: J.-P. Joonas			
Kuvaus: KMO-kulttuuriperintöinventointi, Ivalon koillispuolinen metsätalousalue			
<b>Viranomaisrekisterinro:</b>		<b>Kunto:</b>	2 Keskinertainen

<b>Arvotus:</b>	8 Muu suojeluarvo	<b>Olotila:</b>	2 Ei käytössä
<b>Selitys:</b>		<b>Kohteen suojelu:</b>	9 Muu suojeluarvo
		<b>Selitys:</b>	
<b>Ympäristön suojelu:</b>	0 Ei määritelty		
<b>Selitys:</b>			



Pilkkapolku kuvattuna luoteeseen.

<b>Kohdetyyppi:</b>	13 Liikennekohteet	<b>Copyright:</b>	© <i>Metsähallitus</i> 2008 © <i>Maanmittauslaitos 1/MML/08</i>
<b>Koordinaatit:</b>	X 7638784, Y 3561350, Z 155	<b>Mittakaava:</b>	1:10000



**Ruijanjoki 1 kalakellari jäännös**

MH-tunnus: 139255

<b>Kohdetyyppi:</b>	99 Muu/määrittelemätön	<b>Haltija:</b>	198 Metsätalous Ylä-Lappi
<b>Ajoitus:</b>	7116 Uusi aika	<b>Ylläpitäjä:</b>	198 Metsätalous Ylä-Lappi
<b>Rakentamisvuosi:</b>		<b>Kunta:</b>	148 Inari
<b>Lukumäärä:</b>	1		

<b>Koordinaattiselitys:</b>		<b>Geometria tuotettu:</b>	4 Gps-mittaus, korjaamaton
<b>Koordinaatit:</b>	X 7630872, Y 3547881, Z 142	<b>Löydöt:</b>	

***Taustatiedot***

Kohde havaittiin vuoden 2011 inventoinnissa.

***Ympäristön kuvaus***

Kohde sijaitsee Ruijanjoen varressa tasaisella mäntykankaalla. Maaperä on hiekkaa. Ohut aluskasvillisuus koostuu jäkälästä, variksenmarjasta ja puolukasta.

***Kohteen kuvaus***

Kohde sijaitsee noin 60 m Kontosjärven tien eteläpuolella. Se koostuu maahan kaivetusta kuopasta joka on katettu lautatasolla. Lautojen alla on muutama poikittainen tukipuu, ja kuopan reunoilla on myös tukipuut. Tason koko on 1,9 m x 2,1 m. Tason keskellä on 40 cm x 40 cm oleva luukku. Kuopan syvyys on arviolta ainakin 50 cm, mutta sitä ei pystytty mittaamaan koska kuoppa on nykyisin täynnä roskia.

Noin 5 m luoteeseen on epämääräisen muotoinen moderni kuoppa, kooltaan noin 2 m x 1 m, pois kaivettu maa on kasattu kuopan viereen. Kuopan tarkoitus on epäselvä.

***Kohteen rajaus***

Kohde rajautuu pistemäisesti näkyvän rakenteen perusteella.

***Tulkinta***

Vanha kalakellari.

***Lisätietoja******Toimenpiteet******Tarkastukset***

Tila: 3 Toteutettu Laji: 6 Suojeluarvojen tarkastus Tarkastusvuosi: 2011

Tarkastuspvm: 31.5.2011 Tarkastaja: J.-P. Joonas

Kuvaus: KMO-kulttuuriperintöinventointi, Ivalon koillispuolinen metsätalousalue

<b>Viranomais- rekisterinro:</b>		<b>Kunto:</b>	3 Huono
<b>Arvotus:</b>	8 Muu suojeuarvo	<b>Olotila:</b>	2 Ei käytössä
<b>Selitys:</b>		<b>Kohteen suoja:</b>	9 Muu suojeuarvo
		<b>Selitys:</b>	
<b>Ympäristön suoja:</b>	0 Ei määritelty		
<b>Selitys:</b>			



Kellarikuoppa on täynnä roskia, kuvattu pohjoiseen.





## Ruijanjoki 2 ansa jäännös

MH-tunnus: 140208

<b>Kohdetyyppi:</b>	9 Valmistuspaikat/työpaikat	<b>Haltija:</b>	198 Metsätalous Ylä-Lappi
<b>Ajoitus:</b>	7116 Uusi aika	<b>Ylläpitäjä:</b>	198 Metsätalous Ylä-Lappi
<b>Rakentamisvuosi:</b>		<b>Kunta:</b>	148 Inari
<b>Lukumäärä:</b>	1		

<b>Koordinaattiselitys:</b>		<b>Geometria tuotettu:</b>	4 Gps-mittaus, korjaamaton
<b>Koordinaatit:</b>	X 7628563, Y 3545171, Z 161	<b>Löydöt:</b>	

<b>Taustatiedot</b>
SutiGis havainto
<b>Ympäristön kuvaus</b>
Kohde sijaitsee Ruijanjoen luoteispuolella, kivikkoisessa ja lohkareisessa rinteessä. Kaakkoispuolella rinne laskee jyrkemmin kohti Ruijanjokea. Ympäristössä kasvaa suuria mäntyjä ja muutamia koivuja. Aluskasvillisuus on sammalia, jäkäliä, puolukkaa, juolukkaa, variksenmarjaa ja suopursua.
<b>Kohteen kuvaus</b>
Ansa sijaitsee noin 20 m koilliseen metsätieltä, ja erottuu hyvin tieltä katsottuna. Ansa on rakennettu kahden, noin 1,6 m pitkäksi katkaistun, puun ympärille. Leveys pystypuiden ulkopuolelta on noin 1,8 m. Puiden päihin on veistetty lovet johon poikkipuu tukeutuu. Pystypuiden välissä on hirsinen kolmiseinäinen kehikko, jonka nurkissa on koirankaulasalvokset. Hirsikertoja on jäljellä kolme. Kehikko on 2,8 m pitkä ja 1,1 m leveä. Kattorakenteiden hirsiiä on kehikon sisällä. Pitkittäiset puut on yhdistetty poikittaisilla puilla. Ansan laukaisujärjestelmän koostuu pyöröpuusta, joka tukeutuu poikittaishirteen, ja on yhdistetty rautalankalenkillä ansan sisällä olevaan puuhun, johon syötti kiinnitetään. Pystypuiden etupuolella on viistot tukipuut. Rakennelman kokonaispituus on 5,3 m. Ansakehikon puut ovat osin pitkälle maatuneita, jo hajoamassa. Niiden päällä kasvaa jäkäliä ja sammalia.
<b>Kohteen raja</b>
Kohde rajautuu näkyvän rakenteen perusteella.
<b>Tulkinta</b>
Rita eli kolmiseinäinen ansa, jota on ilmeisesti käytetty ahman pyyntiin.
<b>Lisätietoja</b>

<b>Toimenpiteet</b>

<b>Tarkastukset</b>		
Tila: 3 Toteutettu	Laji: 6 Suojeluarvojen tarkastus	Tarkastusvuosi: 2011

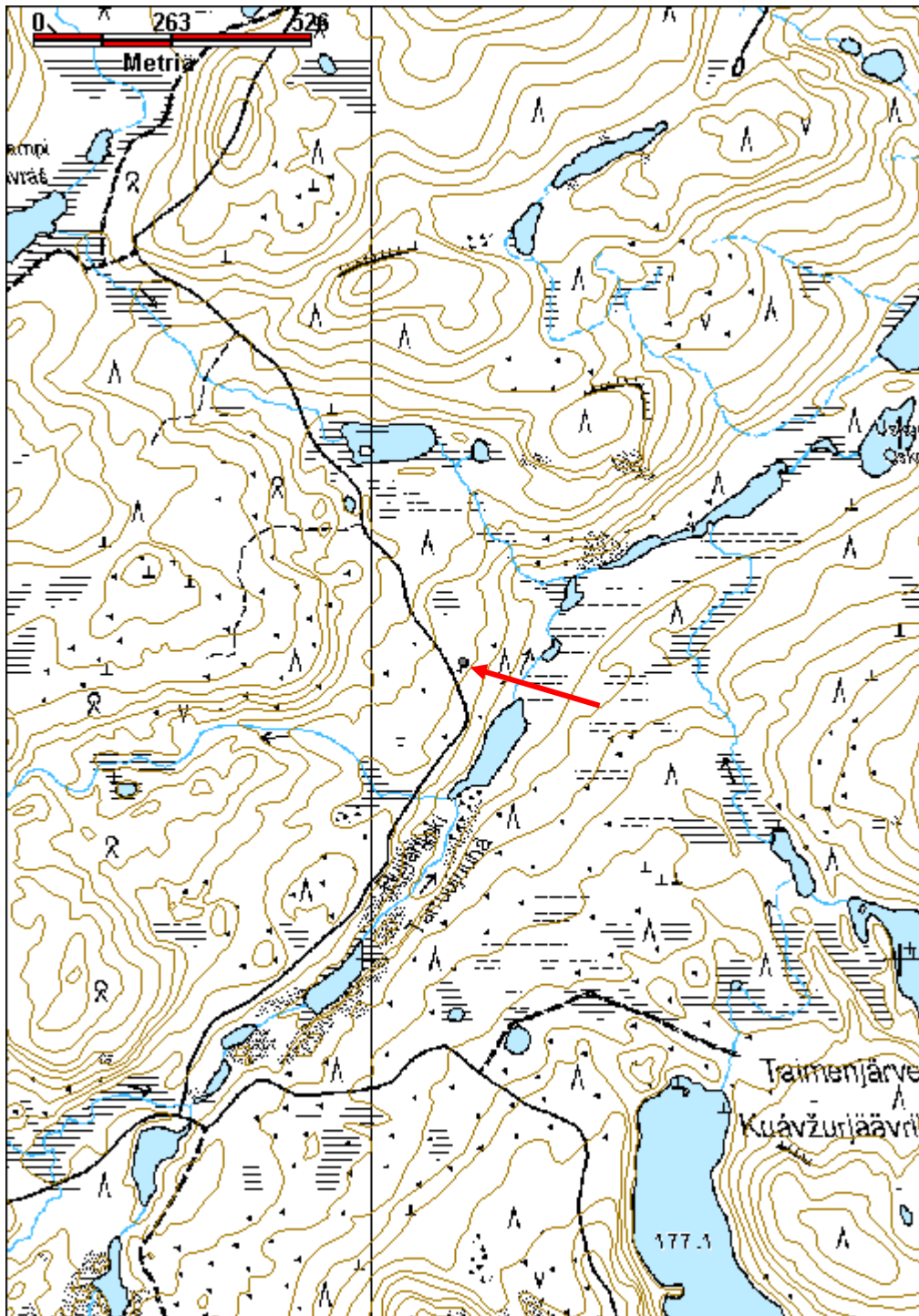
Tarkastuspvm: 22.9.2011 Tarkastaja: J.-P. Joonas  
 Kuvaus: KMO-kulttuuriperintöinventointi, Ivalon koillispuolinen metsätalousalue

<b>Viranomais- rekisterinro:</b>		<b>Kunto:</b>	2 Keskinertainen
<b>Arvotus:</b>	8 Muu suojeluarvo	<b>Olotila:</b>	2 Ei käytössä
<b>Selitys:</b>		<b>Kohteen suojaus:</b>	9 Muu suojeluarvo
		<b>Selitys:</b>	
<b>Ympäristön suojaus:</b>	0 Ei määritelty		
<b>Selitys:</b>			



Ansa kuvattuna länteen.

<b>Kohdetyyppi:</b>	9 Valmistuspaikat/työpaikat	<b>Copyright:</b>	© <i>Metsähallitus</i> 2008 © <i>Maanmittauslaitos 1/MML/08</i>
<b>Koordinaatit:</b>	X 7628563, Y 3545171, Z 161	<b>Mittakaava:</b>	1:10000



<b>Ryevjilvärjavraajuvas silta jäännös</b>	<b>MH-tunnus: 140685</b>
--	--------------------------

<b>Kohdetyyppi:</b>	13 Liikennekohteet	<b>Haltija:</b>	198 Metsätalous Ylä-Lappi
<b>Ajoitus:</b>	7116 Uusi aika	<b>Ylläpitäjä:</b>	198 Metsätalous Ylä-Lappi
<b>Rakentamisvuosi:</b>		<b>Kunta:</b>	148 Inari
<b>Lukumäärä:</b>	1		

<b>Koordinaattiselitys:</b>	<b>Geometria tuotettu:</b>
<b>Koordinaatit:</b>	4 Gps-mittaus, korjaamaton
X 7643252, Y 3570330, Z 179	<b>Löydöt:</b>

***Taustatiedot***

Kohde havaittiin vuoden 2011 inventoinnissa.

***Ympäristön kuvaus***

Sillan jäännös sijaitsee Läntisen Palokotajärven eteläpuolella, aivan järven rannassa, käytöstä poistetun ns. Siikajärven rajavartioaseman lähellä, nykyisen tien vieressä. Oja on kapea ja kivinen, ja siinä kasvaa heinää. Järven ja ojan rannat ovat tasaiset. Ranta-alueilla kasvaa mäntyä, koivua, katajaa ja pajua. Aluskasvillisuus on sammalia, suopursua ja puolukkaa.

***Kohteen kuvaus***

Silta on pääosin tuhoutunut, se on rakennettu ojaan upotettujen pystytolppien päälle, joiden varaan pitkittäispuut tukeutuvat. Osittaisia pitkittäispuita on paikallaan vielä kolme kappaletta, ja leveys niiden ulkoreunasta on 1,9 m. Järven vieressä mahdollista kansirakennetta, laudoilla yhdistetyistä pyöröhirsistä tehty taso. Sillan pituus on noin 5-6 m. Itärannalla on muutaman metrin verran pitkospuita, jotka ovat osittain aluskasvillisuuden peitossa. Sen jälkeen reitti jatkuu polkuna, joka on kasvanut lähes umpeen ja on juuri erotettavissa. Länsirannalla silta jatkuu pasinasiltana, jota on noin 7,5 m pituudelta. Siitä on jäljellä poikittäispuita ja reunoilla olevat pitkittäispuut. Puut ovat jo hajoamassa ja osin aluskasvillisuuden peittämiä. Sen jälkeen on vielä muutaman metrin pätkä pitkospuita. Sillan rakenteiden vieressä on runsaasti pyöröhirsiiä jotka eivät välttämättä kuulu rakenteeseen, vaan ovat ajautuneet paikalle.

***Kohteen rajaus***

Kohde rajautuu näkyvien rakenteiden perusteella.

***Tulkinta***

Siikajärven rajavartioasemalle johtaneella polulla oleva silta.

***Lisätietoja***

***Toimenpiteet***

***Tarkastukset***

Tila: 3 Toteutettu	Laji: 6 Suojeluarvojen tarkastus	Tarkastusvuosi: 2011
Tarkastuspvm: 21.9.2011 Tarkastaja: J.-P. Joonas		
Kuvaus: KMO-kulttuuriperintöinventointi, Ivalon koillispuolinen metsätalousalue		

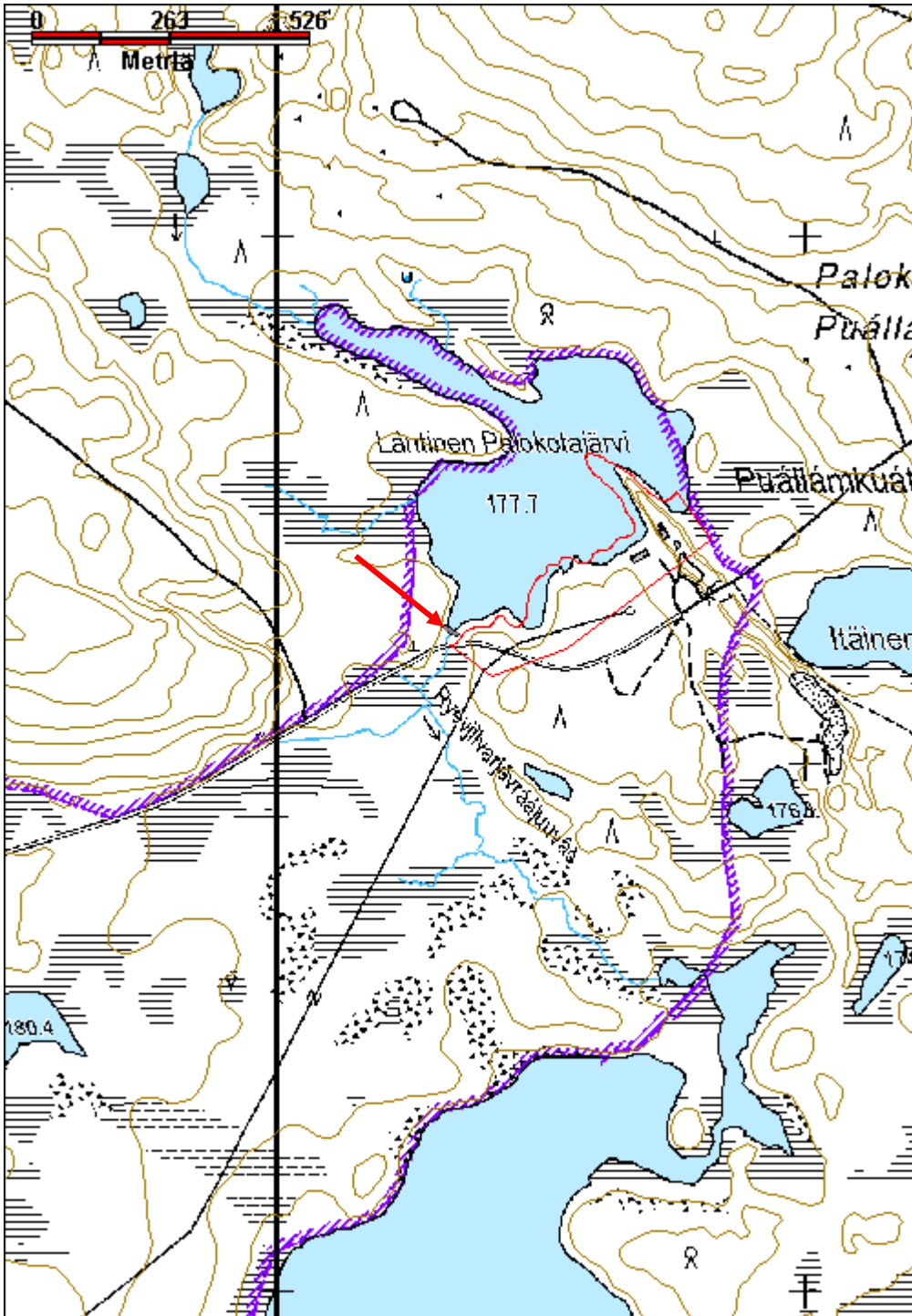
<b>Viranomaisrekisterinro:</b>		<b>Kunto:</b>	2 Keskinertainen
<b>Arvotus:</b>	8 Muu suojeluarvo	<b>Olotila:</b>	2 Ei käytössä
<b>Selitys:</b>		<b>Kohteen suojelu:</b>	9 Muu suojeluarvo
		<b>Selitys:</b>	

<b>Ympäristön suojelu:</b>	0 Ei määritelty
<b>Selitys:</b>	



Siltajännös kuvattuna luoteeseen.

<b>Kohdetyyppi:</b>	13 Liikennekohteet	<b>Copyright:</b>	© <i>Metsähallitus</i> 2008 © <i>Maanmittauslaitos 1/MML/08</i>
<b>Koordinaatit:</b>	X 7643252, Y 3570330, Z 179	<b>Mittakaava:</b>	1:10000



<b>Rytilampi heinähaasia jäännös</b>	<b>MH-tunnus: 139917</b>
--------------------------------------	--------------------------

<b>Kohdetyyppi:</b>	9 Valmistuspaikat/työpaikat	<b>Haltija:</b>	198 Metsätalous Ylä-Lappi
<b>Ajoitus:</b>	7116 Uusi aika	<b>Ylläpitäjä:</b>	198 Metsätalous Ylä-Lappi
<b>Rakentamisvuosi:</b>		<b>Kunta:</b>	148 Inari
<b>Lukumäärä:</b>	1		

<b>Koordinaattiselitys:</b>		<b>Geometria tuotettu:</b>	4 Gps-mittaus, korjaamaton
<b>Koordinaatit:</b>	X 7631126, Y 3546588, Z 140	<b>Löydöt:</b>	

***Taustatiedot***

Kohde havaittiin vuoden 2011 inventoinnissa.

***Ympäristön kuvaus***

Heinähaasia sijaitsee Sammakkovaaran eteläpuolisella suo-alueella, pienen Rytilammen luoteispuolella, suolta Kaitajärveen virtaavan ojan vieressä. Kohde on noin 60 m lounaaseen Sammakkovaaraa kiertävältä tieltä. Avoimella suolla kasvaa heinää ja sammalia, lähistössä myös männyn taimia ja järviruokoa.

***Kohteen kuvaus***

Haasia on lähes kokonaan maaton, havaittavissa on enää yksi pystytolppa ja kaksi maahan kaatunutta sekä kahden lyhyet katkelmat. Pystytolppia on ollut kaksi rinnakkaista riviä. Rakennelman pituus on noin 4 m.

***Kohteen rajaus***

Kohde rajautuu pistemäisesti näkyvän rakenteen perusteella.

***Tulkinta***

Heinähaasia.

***Lisätietoja******Toimenpiteet******Tarkastukset***

Tila: 3 Toteutettu      Laji: 6 Suojeluarvojen tarkastus      Tarkastusvuosi: 2011  
 Tarkastuspvm: 22.7.2011      Tarkastaja: A.-H. Ruotsala  
 Kuvaus: KMO-kulttuuriperintöinventointi, Ivalon koillispuolinen metsätalousalue

**Viranomaisrekisterinro:****Kunto:** 3 Huono**Olotila:** 2 Ei käytössä

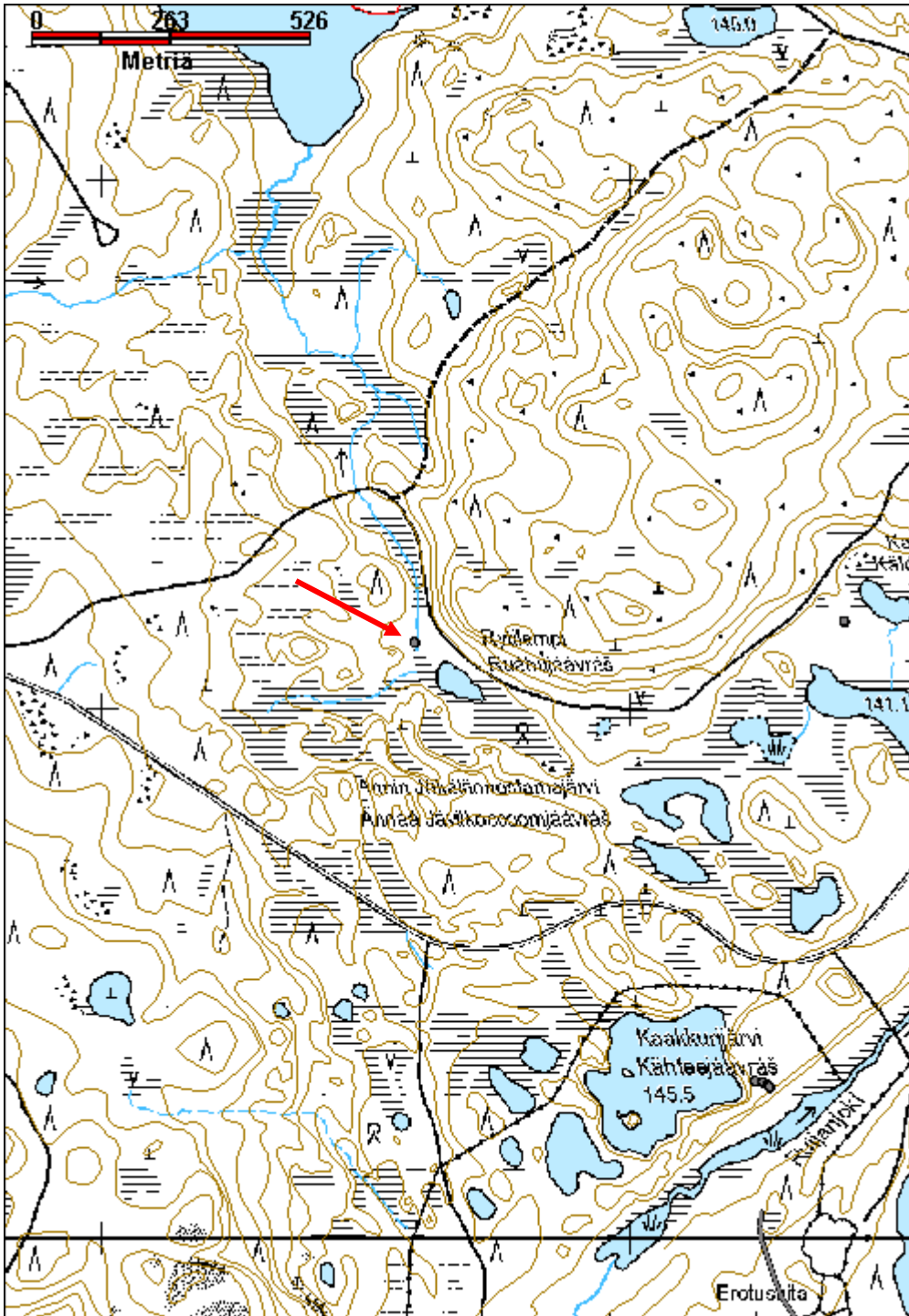


<b>Arvotus:</b>	8 Muu suojeluarvo	<b>Kohteen suojelu:</b>	9 Muu suojeluarvo
<b>Selitys:</b>		<b>Selitys:</b>	
<b>Ympäristön suojelu:</b>	0 Ei määritelty		
<b>Selitys:</b>			



Haasia on lähes kokonaan maatonut, kuvattu koilliseen.

<b>Kohdetyyppi:</b>	9 Valmistuspaikat/työpaikat	<b>Copyright:</b>	© <i>Metsähallitus</i> 2008 © <i>Maanmittauslaitos 1/MML/08</i>
<b>Koordinaatit:</b>	X 7631126, Y 3546588, Z 140	<b>Mittakaava:</b>	1:10000



## Santajärvi 2 hiilimiilu jäännös

MH-tunnus: 142930

<b>Kohdetyyppi:</b>	9 Valmistuspaikat/työpaikat	<b>Haltija:</b>	198 Metsätalous Ylä-Lappi
<b>Ajoitus:</b>	7116 Uusi aika	<b>Ylläpitäjä:</b>	198 Metsätalous Ylä-Lappi
<b>Rakentamisvuosi:</b>		<b>Kunta:</b>	148 Inari
<b>Lukumäärä:</b>	6		

<b>Koordinaattiselitys:</b>		<b>Geometria tuotettu:</b>	4 Gps-mittaus, korjaamaton
<b>Koordinaatit:</b>	X 7640837, Y 3554366, Z 124	<b>Löydöt:</b>	

### *Taustatiedot*

Kohde löytyi vuoden 2011 inventoinnissa.

### *Ympäristön kuvaus*

Santajärvi sijaitsee Nellimin kylän kaakkoispuolella, sen luoteisrannalla on ortodoksinen kirkko. Miilut sijaitsevat järven itärannalla, Kontosjärvelle johtavan tien eteläpuolella. Miilujen alueella kasvaa tiheää tai erittäin tiheää nuorta männikköä. Maaperä on hiekkamorenia. Aluskasvillisuuden rehevyys vaihtelee kuopasta toiseen, se on pääosin sammalia, jäkäliä, mustikkaa, puolukkaa, variksenmarjaa ja suopursua. Kohteen kaakkoispuolella noin 40 m päässä on hiekkamonttu.

### *Kohteen kuvaus*

Alueella on kuusi erimallista miilun pohjaa.

#### Miilu 1

Tervahautamainen pyöreä miilu, noin 1,1 m syvä ja kuoppa kooltaan 8,4 m x 7,7 m. Reunoilla on matalat, noin puoli metriä korkeat vallit, joiden ulkopuolelta mitattuna koko on 10,2 m x 9,9 m. Kuopan pohjalla on pieni monttu, halkisijaltaan noin 70 cm ja noin 20 cm syvä. Kairauksissa kuopan pohjalta oli hiiltä. Kuopan pohjalla kasvaa muutama männyn taimi ja ympärillä tiheimmin pientä mäntyä. Eteläpuolella noin metrin päässä on pieni kuoppa, halkisijaltaan 1,4 m ja noin 35 cm syvä. Tästä edelleen noin 4 m etelään on toinen pieni kuoppa, muodoltaan soikea, kooltaan 2 m x m 1,8 m ja noin 50 cm syvä. Kummassakin oli kairauksessa runsaasti hiiltä. (x=3554378, y=7640857)

#### Miilu 2

Noin 10 m lounaaseen miilusta 1. Edellistä pienempi ja selkeämmät vallit. Kuoppa on kooltaan 6,5 m x 5,8 m ja sen syvyys on vallien päältä noin 1,2 m. Koko vallien ulkopuolelta on 10 m x 12 m. Valleissa on kolmella sivulla syvät ojat. Kuopan pohja on varsin tasainen, eli reunat nousevat nopeasti. Kuopan pohjalla oli kairassa havaittavissa 10-30 cm kerros hiiltä, rakennelman ulkopuolella vain puhdasta hiekkää. Kuopassa kasvaa vain muutama puu, mutta valleissa kasvaa tiheästi noin 5-10 metrisiä mäntyjä. (x=3554367, y=7640840)

Miilun 2 eteläpuolella on erittäin tiheästi mäntyä kasvava alue, jossa ei kuitenkaan ei havaittu selvää rakennetta. Siinä oli paikoin kairauksessa 5-20 cm paksu hiilikerros.

#### Miilu 3

Miilun 2 eteläpuolella. Suorakaiteen muotoinen kolmelta sivulta vallien ympäröimä syvennys. Syvennys on kooltaan 3,2 m x 3,5 m. Vallit ovat noin 35 cm korkeat ja noin 1,8 m leveät, niiden reunat ovat terävät. Vallia ei ole länsipuolella. Painanteessa on hiekan seassa jonkin verran hiiltä, myös valleissa on hieman hiiltä. Painanteessa on kasvaa pientä mäntyä, ympärillä tiheämmin. (x=3554366, y=7640835)

#### Miilu 4

Noin 20 m etelään miilusta 3. Pyöreä kuoppa, jota reunustaa matalat vallit. Kuopan pohja on tasainen ja vallit noin puoli metriä korkeat. Kuopan halkaisija on 4,4 m, vallien ulkopuolelta noin 6,3 m. Kuopassa ja valleissa havaittiin kairauksessa hiiltä. Kuopassa ei kasva puita, mutta vallissa kylläkin. (x=3554359, y=7640811)

#### Miilu 5

Miilusta 4 noin 10 m luoteeseen. Loivassa rinteessä oleva nelikulmainen kuoppa, jota ympäröi valli kolmella sivulla, ylärinteen puolella vallia ei ole. Kuoppa kapenee alarinteeseen päin. Alarinteen puoleisessa vallissa on aukko, jonka toisessa reunassa on osittain hiiltynyt nelikulmaisen paalun katkelma. Kuopan leveys on 4,3 m ja pituus 4,2 m, sen syvyys ylärinteen puolella on 80 cm. Vallien leveys on 1,2-1,4 m. Kuopan pohjalla oli kairauksessa havaittavissa hieman hiiltä, valleissa puhdasta hiekkaa. (x=3554355, y=7640817)

#### Miilu 6

Sijaitsee lähellä Santajärven rantaa, noin 20 m länteen miilusta 5. Suorakaiteen muotoinen matala valli. Kuopan koko on 4,5 m x 5 m ja syvyys noin 35 cm. Vallien leveys on noin 1,5 m. Vallin länsireunan päältä kulkee järven itärantaa seuraava polku. Kuopan pohjalla ja valleissa on hiilen sekaista hiekkaa. Vallissa on kaksi pientä kumpua, joissa molemmissa on paksusti hiiltä. Miilun itäreunassa kasvaa tiheää pientä mäntyä, länsireuna on aukea. (x=3554323, y=7640820)

#### ***Kohteen rajaus***

Kohde rajautuu havaittujen rakenteiden lähiympäristöön.

#### ***Tulkinta***

Hiilimiiluja.

#### ***Lisätietoja***

Nellimin kylä on valtakunnallisesti merkittävä rakennettu kulttuuriympäristö. GPS mittauksissa on tiheän puuston vuoksi normaalia suurempi virhemarginaali. Metsuri Veikko Titolan mukaan miilut ovat olleet käytössä 1900-luvun ensimmäisellä puoliskolla.

#### ***Toimenpiteet***

#### ***Tarkastukset***

Tila: 3 Toteutettu                      Laji: 6 Suojeluarvojen tarkastus                      Tarkastusvuosi: 2011  
Tarkastuspvm: 11.7.2011      Tarkastaja: J.-P. Jona  
Kuvaus: KMO-kulttuuriperintöinventointi, Ivalon koillispuolinen metsätalousalue

#### **Viranomais- rekisterinro:**

**Kunto:** 2 Keskinkertainen

<b>Arvotus:</b>	8 Muu suojeluarvo	<b>Olotila:</b>	2 Ei käytössä
<b>Selitys:</b>		<b>Kohteen suojelu:</b>	9 Muu suojeluarvo
<b>Selitys:</b>		<b>Selitys:</b>	
<b>Ympäristön suojelu:</b>	4 Valtakunnallisesti merkittävä kulttuuriympäristö		
<b>Selitys:</b>			

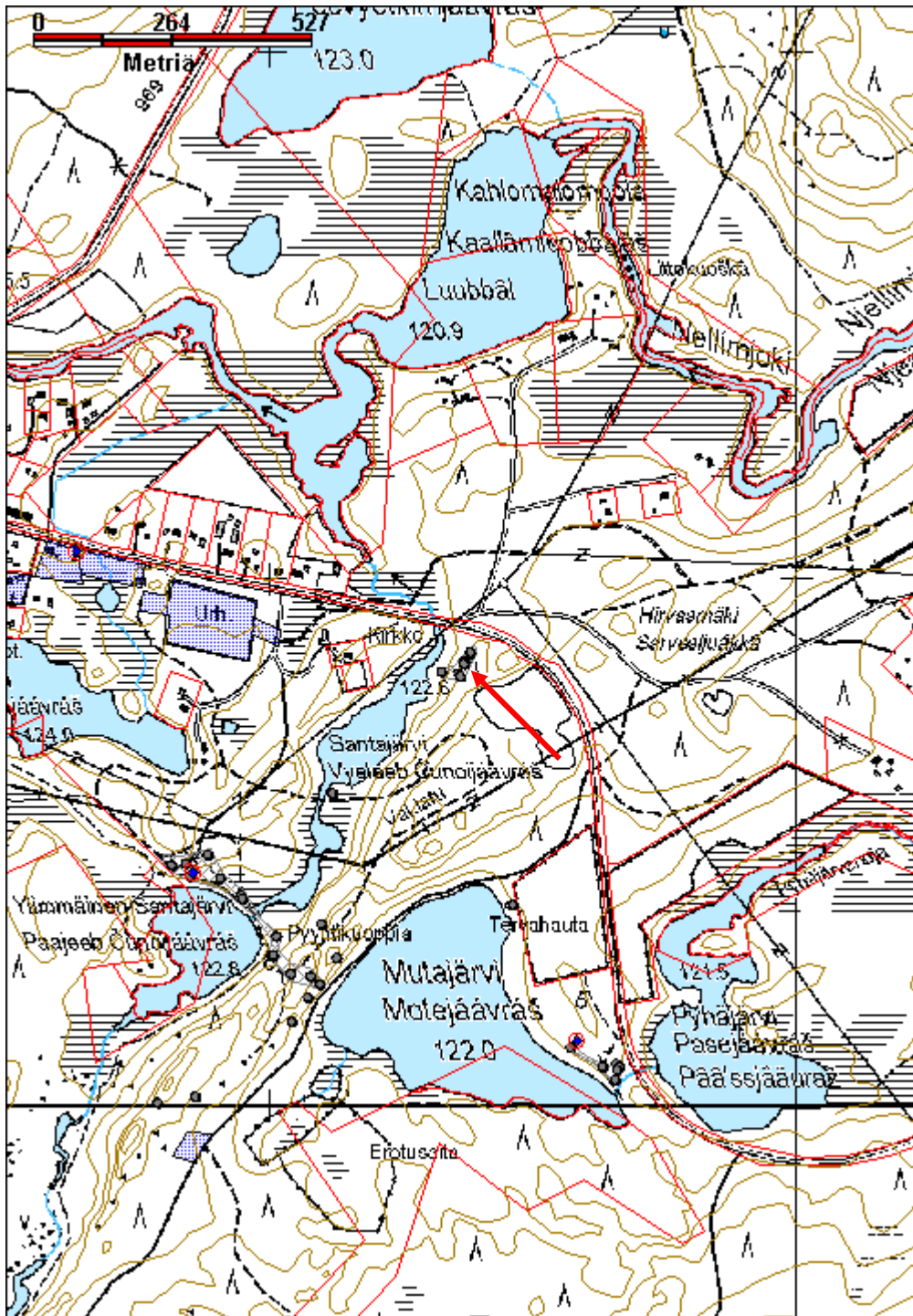


Miilu 1 kuvattuna lounaaseen. Miilu erottuu laajana kuopanteena, jonka päällä ja sen ympäristössä kasvaa nuorta tiheää männikköä.



Miilun 2 länsivallin halkaisee pitkä oja. Kuva on otettu kaakkoon.

<b>Kohdetyyppi:</b>	9 Valmistuspaikat/työpaikat	<b>Copyright:</b>	© <i>Metsähallitus</i> 2008 © <i>Maanmittauslaitos 1/MML/08</i>
<b>Koordinaatit:</b>	X 7640837, Y 3554366, Z 124	<b>Mittakaava:</b>	1:10000



<b>Sarmijärvi vene jäännös</b>	<b>MH-tunnus: 139543</b>
--------------------------------	--------------------------

<b>Kohdetyyppi:</b>	13 Liikennekohteet	<b>Haltija:</b>	198 Metsätalous Ylä-Lappi
<b>Ajoitus:</b>	7116 Uusi aika	<b>Ylläpitäjä:</b>	198 Metsätalous Ylä-Lappi
<b>Rakentamisvuosi:</b>		<b>Kunta:</b>	148 Inari
<b>Lukumäärä:</b>	1		

<b>Koordinaattiselitys:</b>		<b>Geometria tuotettu:</b>	4 Gps-mittaus, korjaamaton
<b>Koordinaatit:</b>	X 7634551, Y 3547592, Z 140	<b>Löydöt:</b>	

<b><i>Taustatiedot</i></b>
Kohde löytyi vuoden 2011 inventoinnissa.
<b><i>Ympäristön kuvaus</i></b>
Kohde sijaitsee Sarmijärven länsiosassa, Rovaniemen takaisen lahden rannalla. Ranta on tasainen ja siinä kasvaa harvakseltaan pieniä mäntyjä. Aluskasvillisuus on sammalia, suopursua, puolukkaa, hillaa ja juolukkaa. Aivan rannassa ja kaakkoispuolella kasvaa heinää. Veneen perässä pienellä alalla kasvaa hillaa ja juolukkaa.
<b><i>Kohteen kuvaus</i></b>
Puinen soutuvene on vedetty rannalle perin telapuun päälle. Se on 4,7 m pitkä ja 1,3 m leveä. Veneessä on kuusi reunalautaa ja painokaaret. Lautojen saumat ovat osin auenneet ja veneen perässä on kasvillisuus jo tunkeutumassa läpi. Perävannas on leveä, eli se soveltuu perämoottorille. Reunalaudat ovat murtuneet keskeltä, eikä hankaimia ole säilynyt.
<b><i>Kohteen rajaus</i></b>
Kohde rajautuu pistemäisesti.
<b><i>Tulkinta</i></b>
Vanha puinen soutuvene.
<b><i>Lisätietoja</i></b>

<b><i>Toimenpiteet</i></b>

<b><i>Tarkastukset</i></b>
Tila: 3 Toteutettu      Laji: 6 Suojeluarvojen tarkastus      Tarkastusvuosi: 2011
Tarkastuspvm: 14.6.2011      Tarkastaja: J.-P. Jona
Kuvaus: KMO-kulttuuriperintöinventointi, Ivalon koillispuolinen metsätalousalue

<b>Viranomais-</b>	<b>Kunto:</b> 2 Keskinertainen
--------------------	--------------------------------

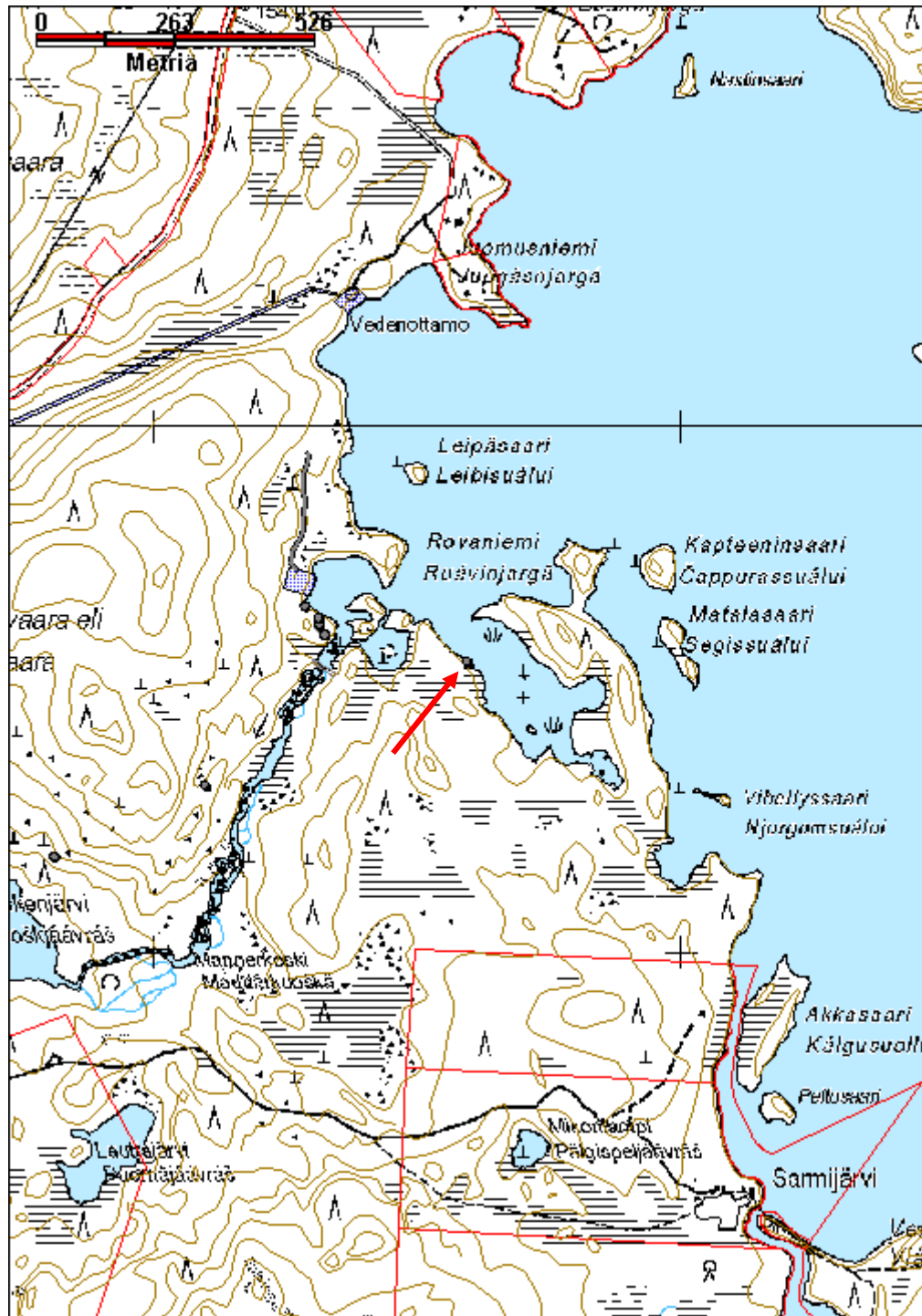
<b>rekisterinro:</b>		<b>Olotila:</b>	2 Ei käytössä
<b>Arvotus:</b>	8 Muu suojeuarvo	<b>Kohteen suojeu:</b>	9 Muu suojeuarvo
<b>Selitys:</b>		<b>Selitys:</b>	
<b>Ympäristön suojeu:</b>	0 Ei määritelty		
<b>Selitys:</b>			



Sarmijärven itärannalla on käytöstä poistunut puuvene. Kuva otettu pohjoiseen.



<b>Kohdetyyppi:</b>	13 Liikennekohteet	<b>Copyright:</b>	© Metsähallitus 2008 © Maanmittauslaitos 1/MML/08
<b>Koordinaatit:</b>	X 7634551, Y 3547592, Z 140	<b>Mittakaava:</b>	1:10000



**Siikajärvenlompola heinähaasia jäännös**

MH-tunnus: 140485

<b>Kohdetyyppi:</b>	9 Valmistuspaikat/työpaikat	<b>Haltija:</b>	198 Metsätalous Ylä-Lappi
<b>Ajoitus:</b>	7116 Uusi aika	<b>Ylläpitäjä:</b>	198 Metsätalous Ylä-Lappi
<b>Rakentamisvuosi:</b>		<b>Kunta:</b>	148 Inari
<b>Lukumäärä:</b>	1		

<b>Koordinaattiselitys:</b>		<b>Geometria tuotettu:</b>	4 Gps-mittaus, korjaamaton
<b>Koordinaatit:</b>	X 7639681, Y 3567953, Z 161	<b>Löydöt:</b>	

<b><i>Taustatiedot</i></b>
Kohde löytyi vuoden 2011 inventoinnissa.
<b><i>Ympäristön kuvaus</i></b>
Heinähaasia sijaitsee Siikajärvenlompolan länsiosassa, soisella ranta alueella jossa kasvaa lähinnä heinää ja vesipajua. Ympäristössä on muutama pieni mänty.
<b><i>Kohteen kuvaus</i></b>
Paikalla on havaittavissa muutama 20-50 cm mittaisia pystypuun katkelmia, joita on vain yksi rivi. Sen pituus on noin 5 m, pystypuiden tukena on maassa pitkittäiset puut. Päissä on kolme pystypuuta vierekkäin. Hieman sivussa on yksittäinen noin 80 cm pituinen seipään katkelma.
<b><i>Kohteen rajaus</i></b>
Kohde rajautuu näkyvien rakennelmien perusteella.
<b><i>Tulkinta</i></b>
Heinähaasia.
<b><i>Lisätietoja</i></b>

<b><i>Toimenpiteet</i></b>

<b><i>Tarkastukset</i></b>
Tila: 3 Toteutettu      Laji: 6 Suojeluarvojen tarkastus      Tarkastusvuosi: 2011
Tarkastuspvm: 27.6.2011      Tarkastaja: J.-P. Joonas
Kuvaus: KMO-kulttuuriperintöinventointi, Ivalon koillispuolinen metsätalousalue

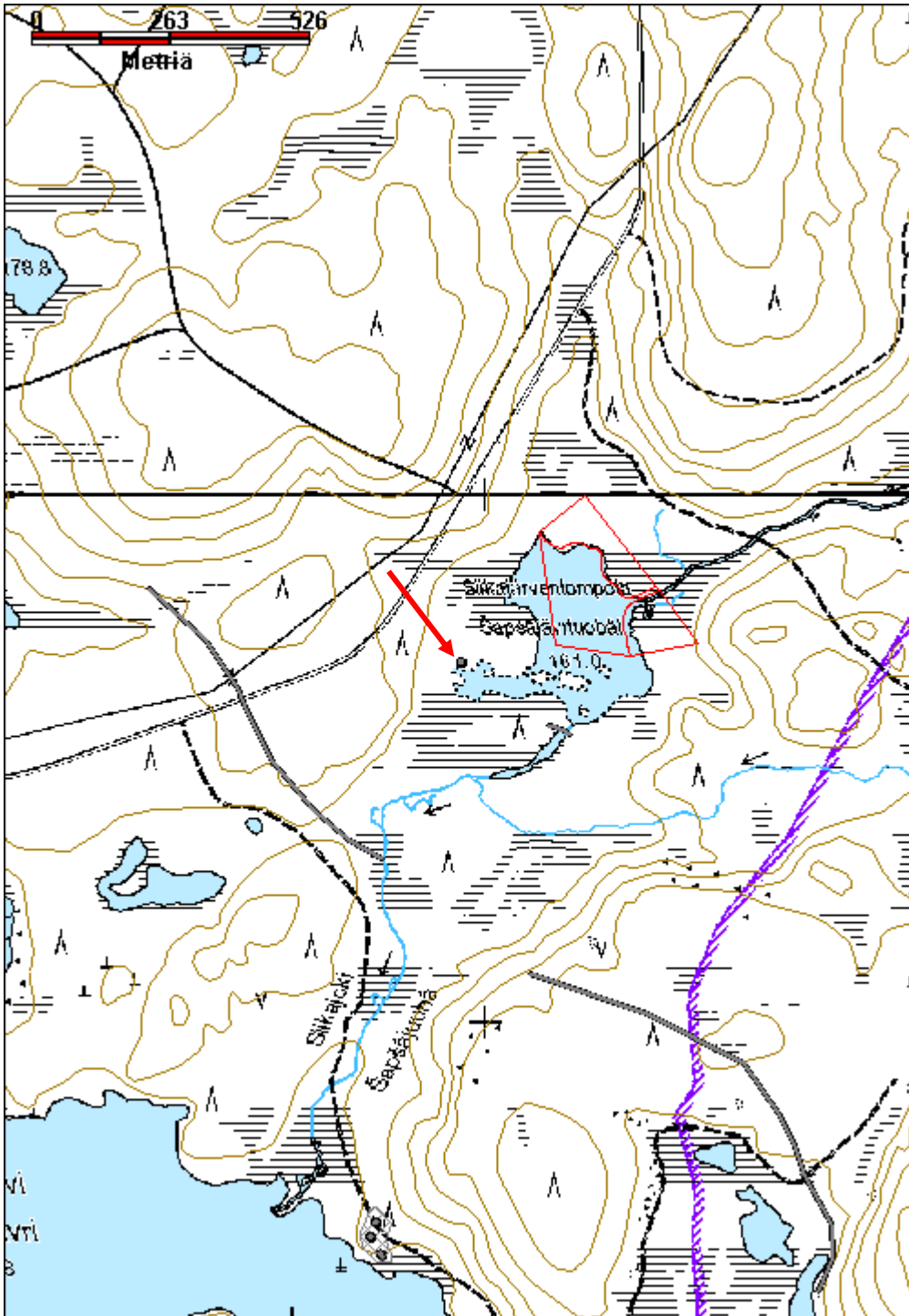
<b>Viranomaisrekisterinro:</b>	<b>Kunto:</b> 3 Huono
	<b>Olotila:</b> 2 Ei käytössä

<b>Arvotus:</b>	8 Muu suojeluarvo	<b>Kohteen suojelu:</b>	9 Muu suojeluarvo
<b>Selitys:</b>		<b>Selitys:</b>	
<b>Ympäristön suojelu:</b>	0 Ei määritelty		
<b>Selitys:</b>			



Suon laidassa oleva heinähaasia kuvattuna itään.

<b>Kohdetyyppi:</b>	9 Valmistuspaikat/työpaikat	<b>Copyright:</b>	© <i>Metsähallitus</i> 2008 © <i>Maanmittauslaitos 1/MML/08</i>
<b>Koordinaatit:</b>	X 7639681, Y 3567953, Z 161	<b>Mittakaava:</b>	1:10000



<b>Sovintovaara tervahauta</b>		MH-tunnus: 141236	
<b>Kohdetyyppi:</b>	9 Valmistuspaikat/työpaikat	<b>Haltija:</b>	991 Muu valtion laitos
<b>Ajoitus:</b>	7199 Ajoitus epäselvä	<b>Ylläpitäjä:</b>	991 Muu valtion laitos
<b>Rakentamisvuosi:</b>		<b>Kunta:</b>	148 Inari
<b>Lukumäärä:</b>	1		
<b>Koordinaattiselitys:</b>		<b>Geometria tuotettu:</b>	4 Gps-mittaus, korjaamaton
<b>Koordinaatit:</b>	X 7626192, Y 3518202, Z 170	<b>Löydöt:</b>	
<b>Taustatiedot</b>			
SutiGis-havainto, kohde kuitenkin sijaitsee merkityn kuvion eteläpuolella.			
<b>Ympäristön kuvaus</b>			
Tervahauta sijaitsee Sovintovaaran länsiosassa, Inarijärventien (E75) reuna-alueella, tien ja siitä itäpuolelle erkanevan vanhan tien välissä. Hauta on tasaisen terassin reunassa, soratieltä noin 5 m lounaaseen ja E75 tieltä noin 20 m koilliseen. Sen vallissa ja ympärillä kasvaa tiheästi 5-10 metrisiä mäntyjä, pari koivua ja pajua. Ympäristössä on kuivaa mäntykangasta, aluskasvillisuus on sammalia, jäkäliä, puolukkaa ja variksenmarjaa. Kuopassa aluskasvillisuus on sama, mutta hieman rehevämpi, lisäksi siinä kasvaa suopursua ja pieniä pajuja.			
<b>Kohteen kuvaus</b>			
Tervahauta sijaitsee terassin reunalla, niin että rännikuopan pohja on noin kaksi metriä alempana kuin haudan valli. Kuoppa on hieman soikea, 6,3 m tien suuntaisesti ja 5,6 m lounas-koillinen -suuntaisesti, vallien kanssa 9,4 m x 8,6 m. Kuopan syvyys on noin 90 cm, ja vallin korkeus koillisreunalla noin 45 cm. Rännikuoppa on kooltaan 2,4 m x 2,4 m ja noin 30 cm syvä alarinteen puolelta mitattuna. Puista ränniä on hieman jäljellä, mutta se on pitkälle maatunut. Rännikaivanto on yläreunastaan noin 2 m leveä. Kuopan keskellä kairassa näkyy noin 7 cm hiilikerros ja hiekkaa. Vallissa on noin 20 cm kerros hiilensekaista hiekkaa.			
Haudasta noin 60 m pohjoiskoilliseen on nuotiopaikka, jossa on kivikehä. Se on muodoltaan soikeahko, kooltaan 80 cm x 70 cm. Kivet ulottuvat noin 10-15 cm maanpinnan yläpuolelle, ne eivät ole erityisen palaneen näköisiä. Myös keskellä on kiviä jotka ovat aluskasvillisuuden peitossa. Kairauksessa näkyy hiiltä. (x=3518222, y=7626257)			
<b>Kohteen rajaus</b>			
Kohde rajautuu havaittujen rakenteiden perusteella.			
<b>Tulkinta</b>			
Tervahauta, nuotiopaikka vaikuttaa tilapäiseltä ja mahdollisesti liittyy tervahautaan.			
<b>Lisätietoja</b>			

**Toimenpiteet****Tarkastukset**

Tila: 3 Toteutettu Laji: 6 Suojeluarvojen tarkastus Tarkastusvuosi: 2011  
 Tarkastuspvm: 28.7.2011 Tarkastaja: J.-P. Joonas  
 Kuvaus: KMO-kulttuuriperintöinventointi, Ivalon koillispuolinen metsätalousalue

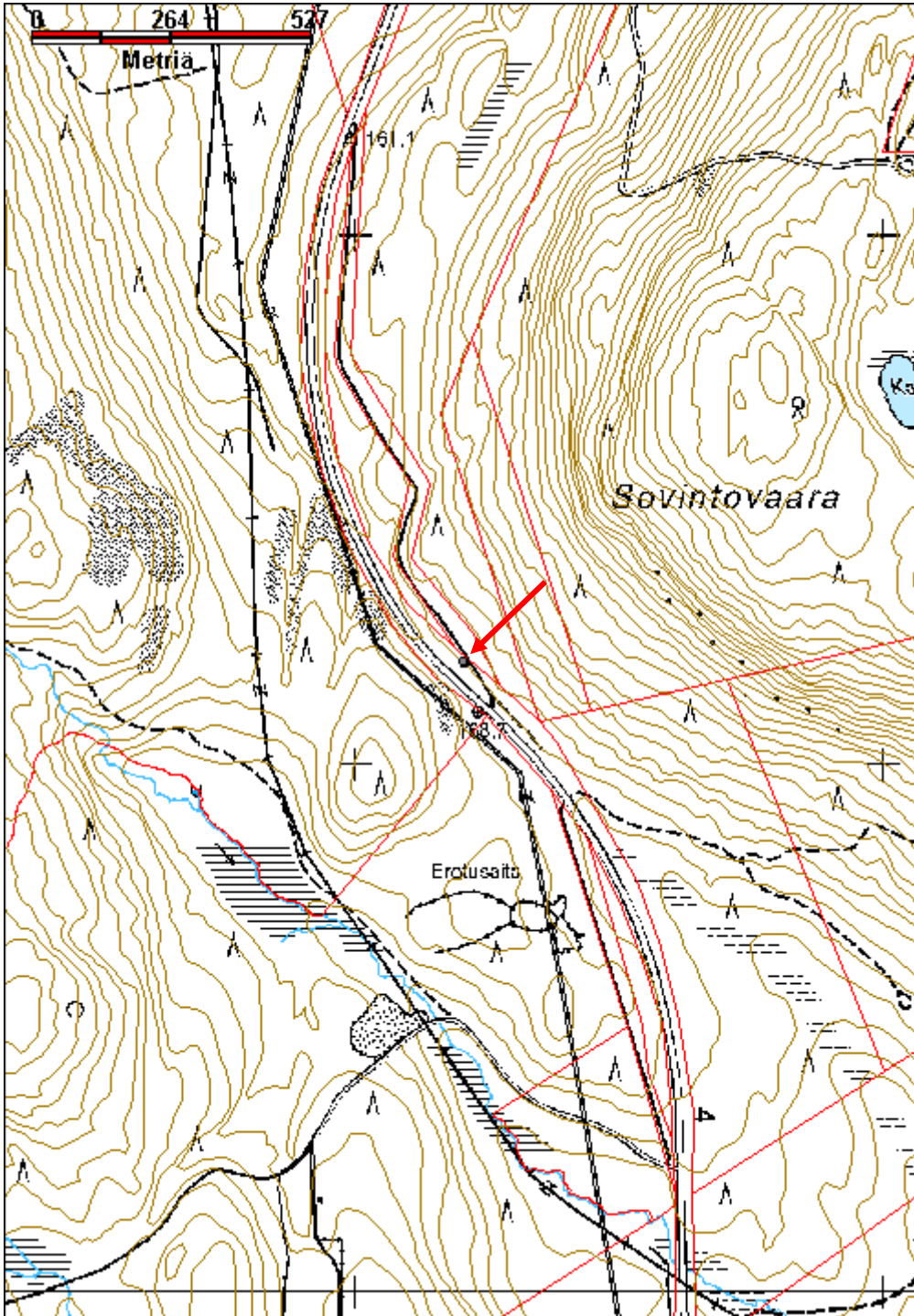
**Viranomais-  
rekisterinro:****Kunto:** 2 Keskinertainen**Olotila:** 2 Ei käytössä**Arvotus:** 8 Muu suojeluarvo**Kohteen  
suojelu:** 9 Muu suojeluarvo**Selitys:****Selitys:****Ympäristön  
suojelu:**

0 Ei määritelty

**Selitys:**

Yleiskuva tervahaudasta, oikeassa reunassa näkyy nykyinen Inarin tie ja vasemmalla vanha tie. Kuvattu kaakkoon.

<b>Kohdetyyppi:</b>	9 Valmistuspaikat/työpaikat	<b>Copyright:</b>	© <i>Metsähallitus</i> 2008 © <i>Maanmittauslaitos 1/MML/08</i>
<b>Koordinaatit:</b>	X 7626192, Y 3518202, Z 170	<b>Mittakaava:</b>	1:10000



**Sulkusjärvi 1 Kuolalahti heinähaasia**

MH-tunnus: 140284

<b>Kohdetyyppi:</b>	9 Valmistuspaikat/työpaikat	<b>Haltija:</b>	995 Yksityinen
<b>Ajoitus:</b>	7116 Uusi aika	<b>Ylläpitäjä:</b>	995 Yksityinen
<b>Rakentamisvuosi:</b>		<b>Kunta:</b>	148 Inari
<b>Lukumäärä:</b>	1		

<b>Koordinaattiselitys:</b>		<b>Geometria tuotettu:</b>	4 Gps-mittaus, korjaamaton
<b>Koordinaatit:</b>	X 7633485, Y 3566592, Z 159	<b>Löydöt:</b>	

<b><i>Taustatiedot</i></b>
Kohde löytyi vuoden 2011 inventoinnissa.
<b><i>Ympäristön kuvaus</i></b>
Heinähaasia sijaitseen Sulkusjärven kaakkoisosassa, pitkän Kuolalahden päässä olevalla heinää kasvavalla suolla, pienen ojan pohjoispuolella. Oja on vain puolisen metriä leveä. Kohde on noin 20 m järven rannasta. Paikalla kasvaa myös hieman vesipajua.
<b><i>Kohteen kuvaus</i></b>
Kohde erottuu kolmesta yhä pystyssä olevasta tolpast, muut ovat vain lyhyitä pätkiä. Rakenne koostuu kolmesta rivistä pystypuita, joiden tyvessä on tukena pitkittäiset puut. Rakennelma on noin 9 m pitkä ja 1,5 m leveä.
<b><i>Kohteen rajaus</i></b>
Kohde rajautuu näkyvän rakenteen perusteella.
<b><i>Tulkinta</i></b>
Heinähaasia.
<b><i>Lisätietoja</i></b>

<b><i>Toimenpiteet</i></b>

<b><i>Tarkastukset</i></b>
Tila: 3 Toteutettu      Laji: 6 Suojeluarvojen tarkastus      Tarkastusvuosi: 2011
Tarkastuspvm: 4.7.2011      Tarkastaja: J.-P. Joonas
Kuvaus: KMO-kulttuuriperintöinventointi, Ivalon koillispuolinen metsätalousalue

<b>Viranomaisrekisterinro:</b>	<b>Kunto:</b> 3 Huono
	<b>Olotila:</b> 2 Ei käytössä

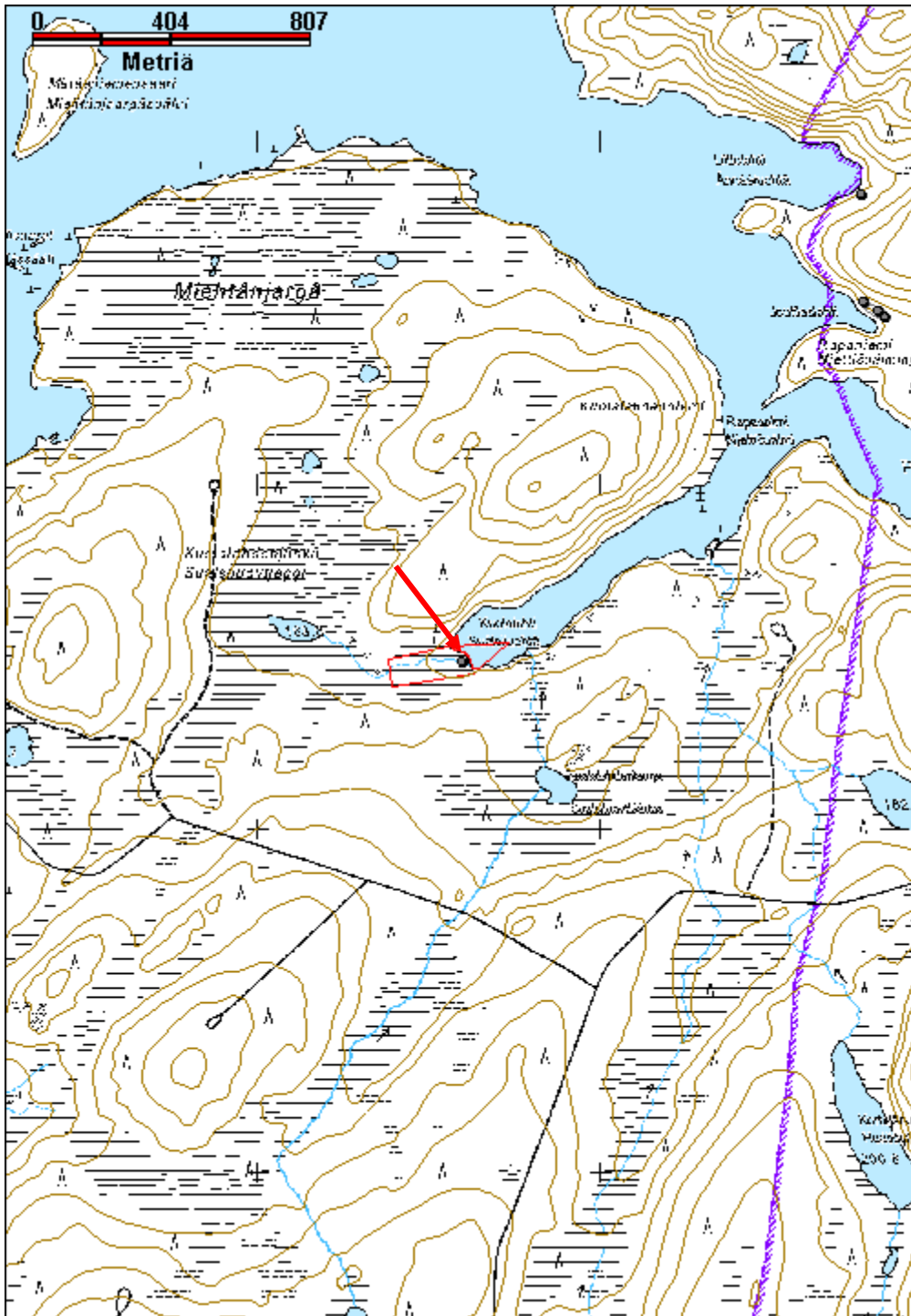


<b>Arvotus:</b>	8 Muu suojeluarvo	<b>Kohteen suojelu:</b>	9 Muu suojeluarvo
<b>Selitys:</b>		<b>Selitys:</b>	
<b>Ympäristön suojelu:</b>	0 Ei määritelty		
<b>Selitys:</b>			



Haasia kuvattuna koilliseen, taustalla Sulkusjärven Kuolalahti.

<b>Kohdetyyppi:</b>	9 Valmistuspaikat/työpaikat	<b>Copyright:</b>	© <i>Metsähallitus</i> 2008 © <i>Maanmittauslaitos 1/MML/08</i>
<b>Koordinaatit:</b>	X 7633485, Y 3566592, Z 159	<b>Mittakaava:</b>	1:15345



**Sulkusjärvi 6 Ahvenvaaranlahti kortesuova**

MH-tunnus: 140431

<b>Kohdetyyppi:</b>	0 Ei määritelty	<b>Haltija:</b>	198 Metsätalous Ylä-Lappi
<b>Ajoitus:</b>	7116 Uusi aika	<b>Ylläpitäjä:</b>	198 Metsätalous Ylä-Lappi
<b>Rakentamisvuosi:</b>		<b>Kunta:</b>	148 Inari
<b>Lukumäärä:</b>			

<b>Koordinaattiselitys:</b>		<b>Geometria tuotettu:</b>	4 Gps-mittaus, korjaamaton
<b>Koordinaatit:</b>	X 7636597, Y 3564668, Z 159	<b>Löydöt:</b>	

***Taustatiedot***

Kohde löytyi vuoden 2011 inventoinnissa.

***Ympäristön kuvaus***

Kortesuova sijaitsee Sulkusjärven länsirannalla, Ulkuniemestä Ahvenvaaranlahteen työntyvän pienen niemen etelärannalla. Niemen maaperä on kivikkoisen ja siinä on paksu aluskasvillisuus. Suovan kohdalla maasto on soinen ja tasainen. Aluskasvillisuus on sammalia, heinää, hillaa, puolukkaa, suopursua, vesipajua ja vaivaiskoivua. Kohteen vieressä kasvaa pientä mäntyä ja koivua. Ahvenvaaranlahden rannoilla kasvaa heinää, mutta ei suovan kohdalla.

***Kohteen kuvaus***

Rakennelma sijaitsee aivan rannalla, se on noin 25 m pitkä ja suurimmillaan 5 m leveä ja pääosin romahtanut maahan. Länsipäässä on jäänteitä mahdollisesta suovaa kiertäneestä aidasta. Itse suova on koostunut ainakin kolmesta rinnakkaisesta rivistä seipäitä, joista suurin osa on katkennut ja lahonnut tai kaatunut, ja osin aluskasvillisuuden peittämiä.

***Kohteen rajaus***

Kohde rajautuu näkyvien rakenteiden perusteella.

***Tulkinta***

Kortesuova.

***Lisätietoja******Toimenpiteet******Tarkastukset***

Tila: 3 Toteutettu

Laji: 6 Suojeluarvojen tarkastus

Tarkastusvuosi: 2011

Tarkastuspvm: 4.7.2011

Tarkastaja: J.-P. Joonas

Kuvaus: KMO-kulttuuriperintöinventointi, Ivalon koillispuolinen metsätalousalue

<b>Viranomais- rekisterinro:</b>		<b>Kunto:</b>	3 Huono
<b>Arvotus:</b>	8 Muu suojeluarvo	<b>Olotila:</b>	2 Ei käytössä
<b>Selitys:</b>		<b>Kohteen suojaus:</b>	9 Muu suojeluarvo
		<b>Selitys:</b>	
<b>Ympäristön suojaus:</b>	0 Ei määritelty		
<b>Selitys:</b>			



Kortesuova kuvattuna lounaaseen.

<b>Kohdetyyppi:</b>		<b>Copyright:</b>	© <i>Metsähallitus</i> 2008 © <i>Maanmittauslaitos</i> 1/MML/08
<b>Koordinaatit:</b>	X 7636597, Y 3564668, Z 159	<b>Mittakaava:</b>	1:10000



## Suovaselkä 4 kämpppä jäännös

MH-tunnus: 141768

<b>Kohdetyyppi:</b>	10 Valmistuspaikat/työpaikat?	<b>Haltija:</b>	198 Metsätalous Ylä-Lappi
<b>Ajoitus:</b>	7116 Uusi aika	<b>Ylläpitäjä:</b>	198 Metsätalous Ylä-Lappi
<b>Rakentamivuosi:</b>		<b>Kunta:</b>	148 Inari
<b>Lukumäärä:</b>	1		

<b>Koordinaattiselitys:</b>		<b>Geometria tuotettu:</b>	0 Ei tiedossa
<b>Koordinaatit:</b>	X 7651113, Y 3560097, Z 158	<b>Löydöt:</b>	

### *Taustatiedot*

Poroisäntä Petri Hänninen kertoi kämpppäjäännöksestä.

### *Ympäristön kuvaus*

Kohde sijaitsee rajavyöhykkeellä Suovaselän lounaispuolisen nimettömän pienen lammen lounaispuolella, soisen rantavyöhykkeen reunassa. Kämpän alueella kasvaa tiheästi pieniä mäntyjä, aluskasvillisuus on ohut, sammalia, puolukkaa ja heinää. Maasto nousee loivasti länteen päin. Ympäristössä kasvaa harvaa mäntymetsää, alueella on myös runsaasti palaneita kelon jäänteitä.

### *Kohteen kuvaus*

Kämppäjäännös erottuu erittäin tiheästi pientä mäntyä kasvavana alueena, joka on noin 17 m pitkä. Sen eteläpäässä on rakennelman jäänteet, hiiltyneitä hirsiiä ja liesikiveys. Aluskasvillisuuden peittämän hirsikehikon koko on 6,5 m x 7,5 m ja kaakkoisnurkassa olevan liesikiveyksen koko on 4,1 m x 4 m ja 1,2 m korkea. Liesi on tehty suurista lattakivistä. Sen päällä kasvaa muutamia koivuja, mutta vain vähän aluskasvillisuutta. Rakennelman lounaispuolella on kuoppa, kooltaan 2,9 m x 2,2 m ja noin 80 cm syvä. Se on muodoltaan soikea ja sen reunoilla on kiviä, todennäköisesti kyseessä on kivenottokuoppa.

### *Kohteen rajaus*

Kohde rajautuu havaittujen rakenteiden perusteella.

### *Tulkinta*

Kämppäjäännös, joka on tuhoutunut lopullisesti metsäpalossa. Mahdollisesti kämpppä on ollut pitempi, koko tiheän kasvuston pituinen.

### *Lisätietoja*

### *Toimenpiteet*

### *Tarkastukset*

Tila: 3 Toteutettu

Laji: 6 Suojeluarvojen tarkastus

Tarkastusvuosi: 2011

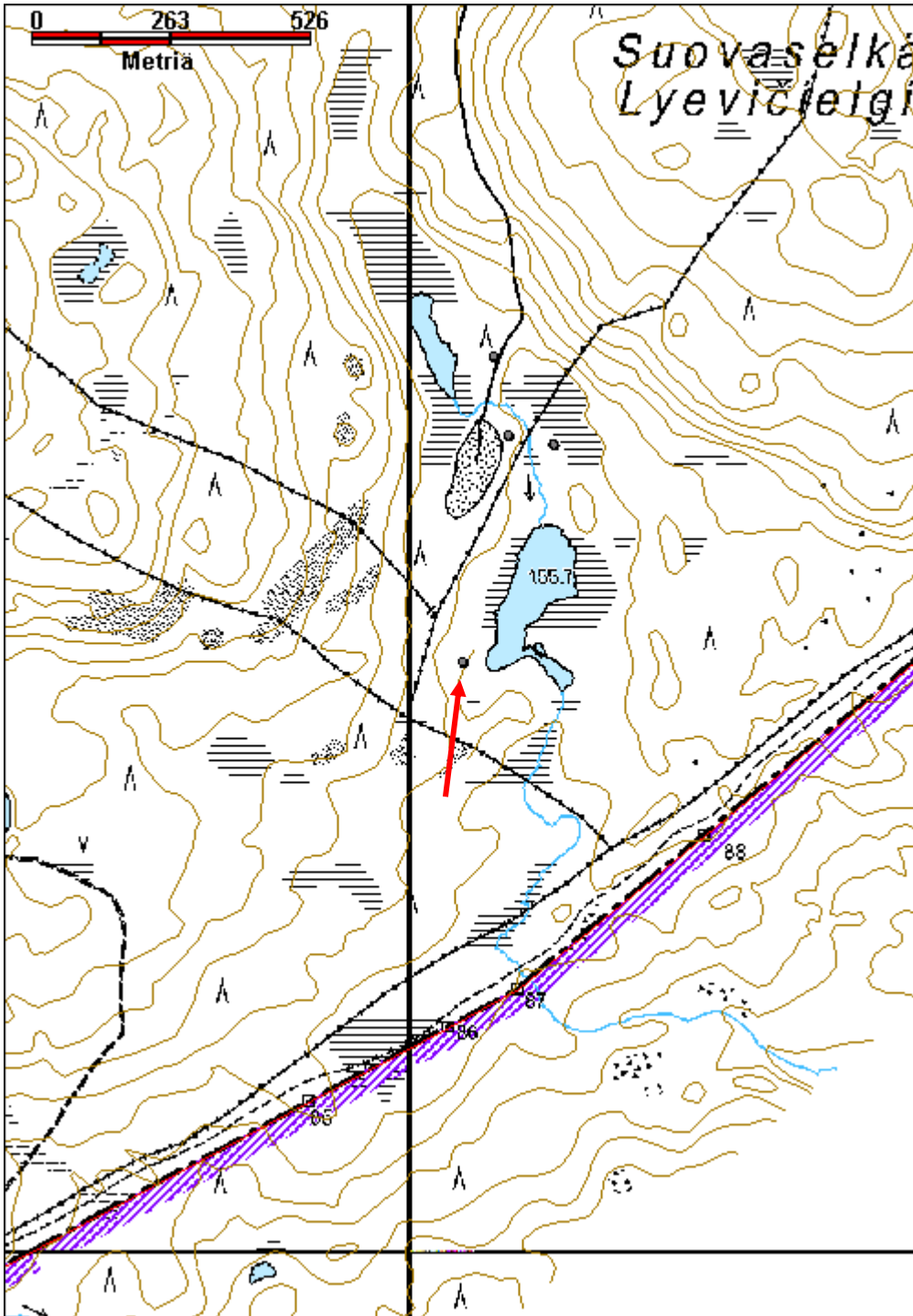
Tarkastuspvm: 2.9.2011 Tarkastaja: J.-P. Jona  
 Kuvaus: KMO-kulttuuriperintöinventointi, Ivalon koillispuolinen metsätalousalue

<b>Viranomais- rekisterinro:</b>		<b>Kunto:</b>	3 Huono
<b>Arvotus:</b>	8 Muu suojeluarvo	<b>Olotila:</b>	2 Ei käytössä
<b>Selitys:</b>		<b>Kohteen suojaus:</b>	9 Muu suojeluarvo
		<b>Selitys:</b>	
<b>Ympäristön suojaus:</b>	0 Ei määritelty		
<b>Selitys:</b>			



Yleiskuva kämpän alueesta, liesi etualalla, kuvattu koilliseen.

<b>Kohdetyyppi:</b>	10 Valmistuspaikat/työpaikat?	<b>Copyright:</b>	© <i>Metsähallitus</i> 2008 © <i>Maanmittauslaitos 1/MML/08</i>
<b>Koordinaatit:</b>	X 7651113, Y 3560097, Z 158	<b>Mittakaava:</b>	1:10000





**Takinkadottamajärvi kämppä jäännös**

MH-tunnus: 141780

<b>Kohdetyyppi:</b>	10 Valmistuspaikat/työpaikat?	<b>Haltija:</b>	198 Metsätalous Ylä-Lappi
<b>Ajoitus:</b>	7116 Uusi aika	<b>Ylläpitäjä:</b>	198 Metsätalous Ylä-Lappi
<b>Rakentamisvuosi:</b>		<b>Kunta:</b>	148 Inari
<b>Lukumäärä:</b>	1		
<b>Koordinaattiselitys:</b>		<b>Geometria tuotettu:</b>	4 Gps-mittaus, korjaamaton
<b>Koordinaatit:</b>	X 7654849, Y 3560639, Z 148	<b>Löydöt:</b>	

***Taustatiedot***

Poroisäntä Petri Hänninen kertoi kämppäjäännöksestä.

***Ympäristön kuvaus***

Kohde sijaitsee Takinkadottamajärven eteläpäässä, järven ja sen kaakkoispuolella olevan pienen lammen välisellä kannaksella. Järven rantaan on noin 30 m ja lammen rantaan noin 15 m. Rajavyöhyke alkaa lammen itäpuolella alle sadan metrin päässä. Kämppäjäännös sijaitsee matalalla kuivalla alueella, jonka ympärillä on suota. Rakennelman kohta on aukea, sen alueella kasvaa yksi suuri mänty, jonka halkaisija on noin 30 cm. Ympärillä kasvaa suurehkoja mäntyjä, aluskasvillisuus on varsin ohut, sammalia, jäkäliä, puolukkaa ja variksenmarjaa. Osin hirsien päällä on hieman paksumpi kasvillisuus. Maaperä on kivinen.

***Kohteen kuvaus***

Rakennelma erottuu tasoitettuna alueena, jota rajaa aluskasvillisuuden peittämä hirsikehikko. Hirsiiä on vain yksi kerta. Se on varsin pieni, kooltaan 5,8 m x 5,3 m, ja lähes pohjois-etelä -suuntainen. Koilliskulmassa on suuren liesikiveyksen jäänteet, joka on osin aluskasvillisuuden peittämä, ja osin hajotettu. Aluskasvillisuuden peittämän kasan koko on noin 1,8 m x 1,2 m. Sen ympärillä on suuri määrä liuskekiviä, joissa kasvaa vain hieman jäkäliä. Suurimmat kivet ovat yli metrin mittaisia. Kivien kunnan perusteella liesi on hajotettu varsin äskettäin. Rakennelman keskellä on suorakaiteen muotoinen kuoppa, kooltaan 2,2 m x 1,7 m ja noin 50 cm syvä. Sen reunassa on kiviä ja sen vieressä on pelkkahirren katkelma. Mahdollisesti kyseessä on kellarikuoppa. Joku on ripustanut puun oksalle roikkumaan pienen valurautapadan katkelman.

***Kohteen rajaus***

Kohde rajautuu havaittujen rakenteiden perusteella.

***Tulkinta***

Mahdollisesti asuinrakennus, rakennelman alueella kasvavan puun koon perusteella kohde voi olla yli sata vuotta vanha.

***Lisätietoja******Toimenpiteet***

--

**Tarkastukset**

Tila: 3 Toteutettu      Laji: 6 Suojeluarvojen tarkastus      Tarkastusvuosi: 2011  
Tarkastuspvm: 5.9.2011      Tarkastaja: J.-P. Joona  
Kuvaus: KMO-kulttuuriperintöinventointi, Ivalon koillispuolinen metsätalousalue

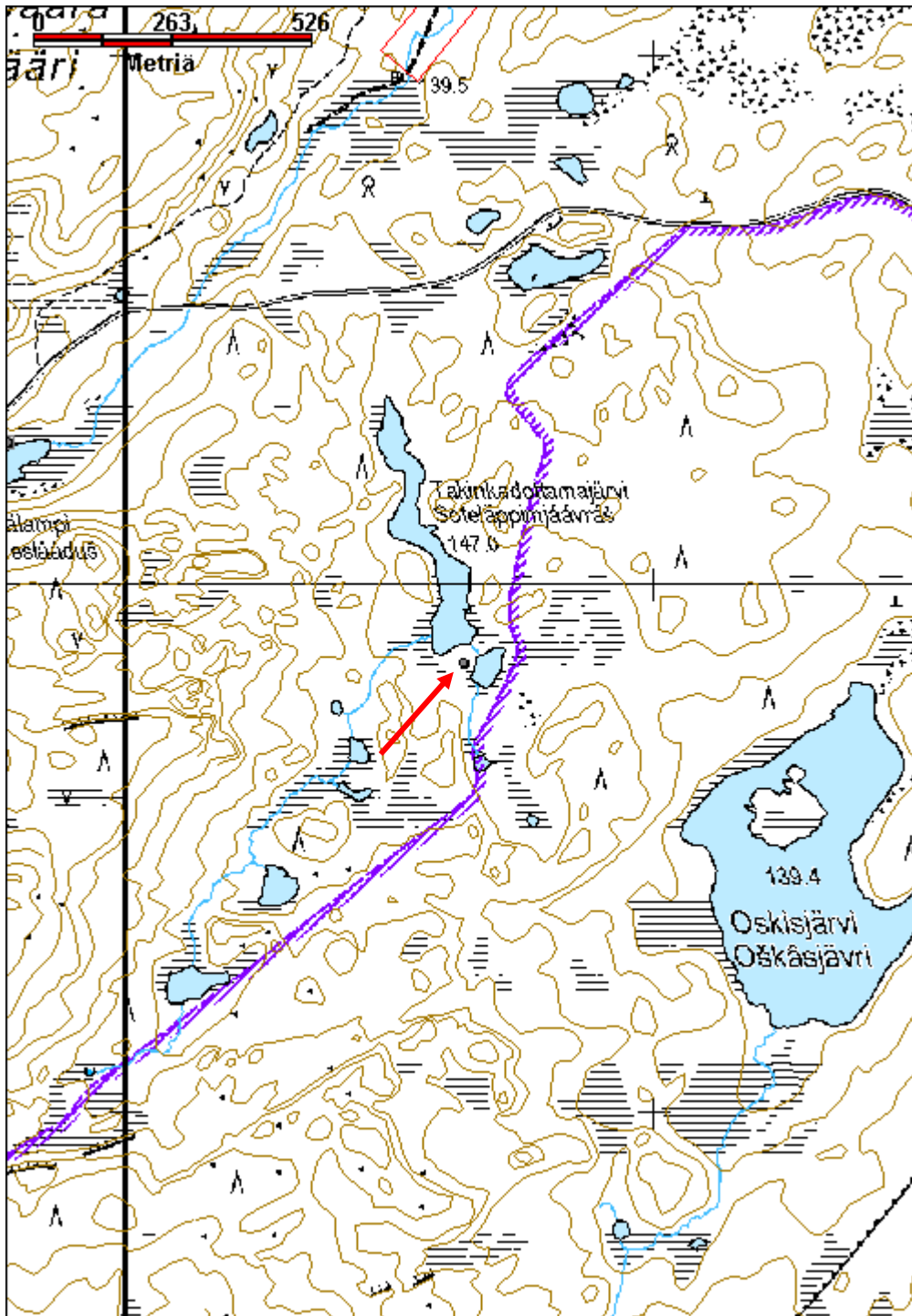
<b>Viranomais-</b> <b>rekisterinro:</b>		<b>Kunto:</b>	3 Huono
<b>Arvotus:</b>	8 Muu suojeluarvo	<b>Olotila:</b>	2 Ei käytössä
<b>Selitys:</b>		<b>Kohteen</b> <b>suojelu:</b>	9 Muu suojeluarvo
		<b>Selitys:</b>	

<b>Ympäristön</b> <b>suojelu:</b>	0 Ei määritelty
<b>Selitys:</b>	



Yleiskuva kämpästä, kuvattu kaakkoon.

<b>Kohdetyyppi:</b>	10 Valmistuspaikat/työpaikat?	<b>Copyright:</b>	© <i>Metsähallitus</i> 2008 © <i>Maanmittauslaitos 1/MML/08</i>
<b>Koordinaatit:</b>	X 7654849, Y 3560639, Z 148	<b>Mittakaava:</b>	1:10000



<b>Talaszjärvi 3 pilkkapolku</b>		MH-tunnus: 143199
<b>Kohdetyyppi:</b>	13 Liikennekohteet	<b>Haltija:</b> 198 Metsätalous Ylä-Lappi
<b>Ajoitus:</b>	7116 Uusi aika	<b>Ylläpitäjä:</b> 198 Metsätalous Ylä-Lappi
<b>Rakentamisvuosi:</b>		<b>Kunta:</b> 148 Inari
<b>Lukumäärä:</b>	1	
<b>Koordinaattiselitys:</b>		<b>Geometria tuotettu:</b> 4 Gps-mittaus, korjaamaton
<b>Koordinaatit:</b>	X 7629409, Y 3555018, Z 170	<b>Löydöt:</b>
<b><i>Taustatiedot</i></b>		
Kohde havaittiin vuoden 2011 inventoinnissa.		
<b><i>Ympäristön kuvaus</i></b>		
Pilkkapolku sijaitsee Talaszjärven koillisrannalla, se seuraa järven rantaviivaa, siitä pääosin noin parin kymmenen metrin etäisyydellä. Alue on pääosin kuivahkoa kangasta, jossa kasvaa vaihtelevan ikäistä mäntyä ja paikoin koivua. Aluskasvillisuus on sammalia, jäkälää, puolukkaa, mustikka ja suopursua.		
<b><i>Kohteen kuvaus</i></b>		
Polku on merkitty karttaan, mutta se ei välttämättä seuraa täsmälleen merkittyä linjaa. Paikoin polulla on useita rinnakkaisia uria, joista osa katoaa välillä kokonaan. Polku jatkuu kartan mukaan kaakkoon ainakin Ylemmälle Nilijärvelle saakka, sitä seurattiin kuitenkin vain Sarmitunturin erämaa-alueen rajalle saakka.		
Polun varrella havaittiin ainakin yhdeksän pilkkapuita. Pilkat on veistetty vanhoihin mäntyihin molemmin puolin. Osa pilkoista on kasvanut jo lähes umpeen.		
Pilkkapuita: x=3554674, y=7629692 x=3554686, y=7629676 x=3554691, y=7629651 x=3554738, y=7629574 x=3554989, y=7629427 x=3555098, y=7629324 x=3555113, y=7629268 x=3555124, y=7629251 x=3555350, y=7628985		
<b><i>Kohteen rajaus</i></b>		
Kohde rajautuu havaittujen rakenteiden perusteella.		
<b><i>Tulkinta</i></b>		
Pilkkapolku.		
<b><i>Lisätietoja</i></b>		

**Toimenpiteet****Tarkastukset**

Tila: 3 Toteutettu      Laji: 6 Suojeluarvojen tarkastus      Tarkastusvuosi: 2011  
 Tarkastuspvm: 8.6.2011      Tarkastaja: J.-P. Joonas  
 Kuvaus: KMO-kulttuuriperintöinventointi, Ivalon koillispuolinen metsätalousalue

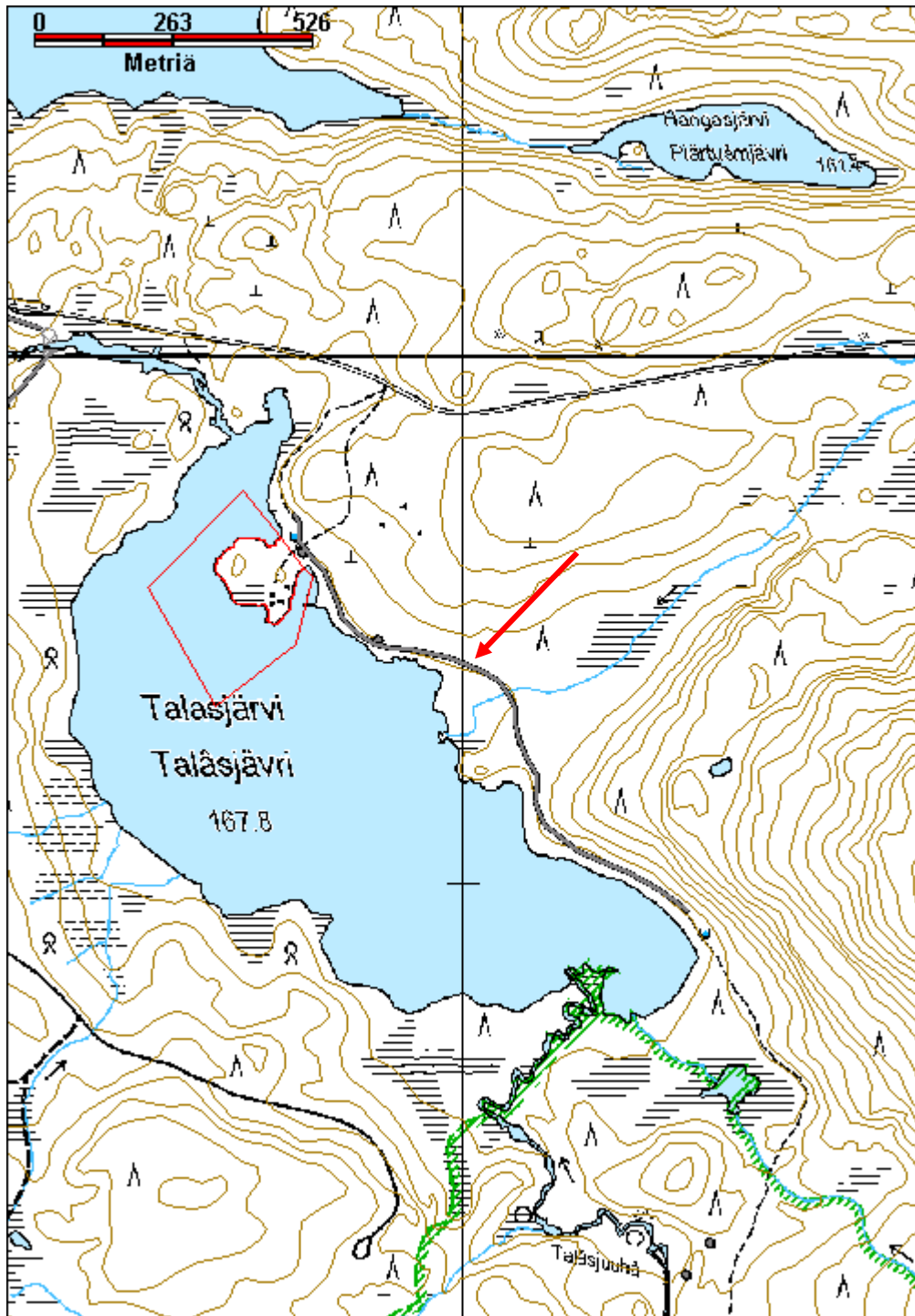
**Viranomais-  
rekisterinro:****Kunto:** 2 Keskinertainen**Olotila:** 2 Ei käytössä**Arvotus:** 8 Muu suojeluarvo**Kohteen  
suojaus:** 9 Muu suojeluarvo**Selitys:****Selitys:****Ympäristön  
suojaus:**

0 Ei määritelyä

**Selitys:**

Pilkkapolku kuvattuna luoteeseen.

<b>Kohdetyyppi:</b>	13 Liikennekohteet	<b>Copyright:</b>	© <i>Metsähallitus</i> 2008 © <i>Maanmittauslaitos 1/MML/08</i>
<b>Koordinaatit:</b>	X 7629409, Y 3555018, Z 170	<b>Mittakaava:</b>	1:10000



**Talasoja 5 heinähaasia jäännös**

MH-tunnus: 138687

<b>Kohdetyyppi:</b>	9 Valmistuspaikat/työpaikat	<b>Haltija:</b>	198 Metsätalous Ylä-Lappi
<b>Ajoitus:</b>	7116 Uusi aika	<b>Ylläpitäjä:</b>	198 Metsätalous Ylä-Lappi
<b>Rakentamisvuosi:</b>		<b>Kunta:</b>	148 Inari
<b>Lukumäärä:</b>	1		

<b>Koordinaattiselitys:</b>		<b>Geometria tuotettu:</b>	4 Gps-mittaus, korjaamaton
<b>Koordinaatit:</b>	X 7629969, Y 3553979 Z 164	<b>Löydöt:</b>	

<b>Taustatiedot</b>
Kohde löytyi vuoden 2011 inventoinnissa.
<b>Ympäristön kuvaus</b>
Talasoja virtaa Talasjärvestä Pitkäjärveen. Kohde sijaitsee heinää kasvavalla suolla aivan ojan rannalla. Haasian kohta on hieman ympäristöä kuivempi, ja siinä kasvaa myös hieman vaivaiskoivua ja yksittäinen männyn taimi.
<b>Kohteen kuvaus</b>
Haasia koostuu useista pystypuista, ja niiden tukena maassa olevista vaakapuista. Vain 4 pystypuuta on säilynyt ehjänä, muut ovat lahonneet ja ovat n. 20 - 40 cm pitkiä. Haasia on noin 4,5 m pitkä, jäljellä olevien pystypuiden pituus on n. 2,5 m.
<b>Kohteen rajaus</b>
Kohde rajautuu näkyvien rakenteiden perusteella.
<b>Tulkinta</b>
Porojen ruokintaan käytetty heinähaasia.
<b>Lisätietoja</b>

<b>Toimenpiteet</b>

<b>Tarkastukset</b>
Tila: 3 Toteutettu      Laji: 6 Suojeluarvojen tarkastus      Tarkastusvuosi: 2011
Tarkastuspvm: 7.6.2011      Tarkastaja: J.-P. Joonas
Kuvaus: KMO-kulttuuriperintöinventointi, Ivalon koillispuolinen metsätalousalue

<b>Viranomaisrekisterinro:</b>	<b>Kunto:</b> 3 Huono
	<b>Olotila:</b> 2 Ei käytössä

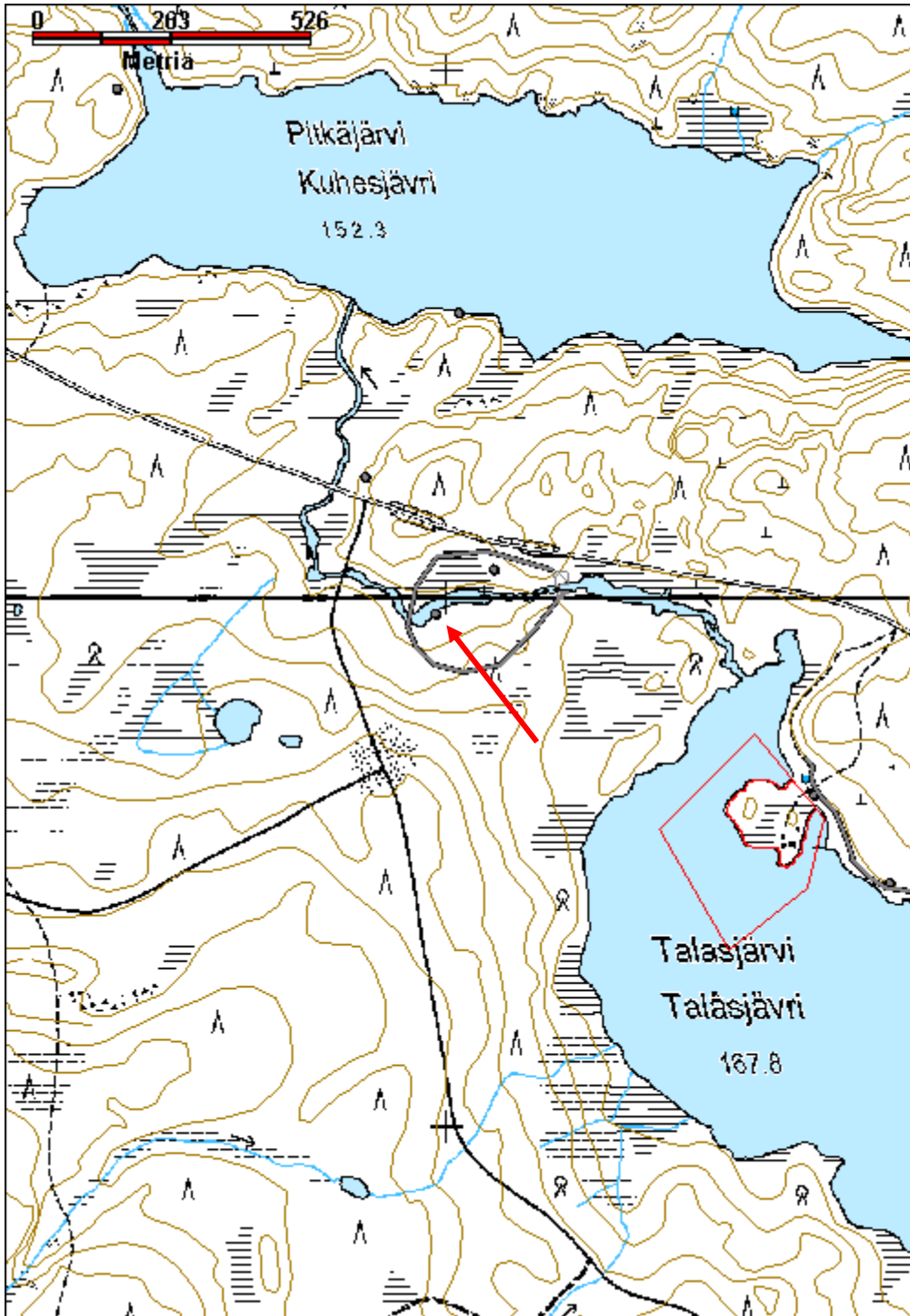
<b>Arvotus:</b>	8 Muu suojeluarvo	<b>Kohteen suojelu:</b>	9 Muu suojeluarvo
<b>Selitys:</b>		<b>Selitys:</b>	
<b>Ympäristön suojelu:</b>	0 Ei määritelty		
<b>Selitys:</b>			



Heinähaasia sijaitsee aivan ojan rannalla, kuvattu länteen.



<b>Kohdetyyppi:</b>	9 Valmistuspaikat/työpaikat	<b>Copyright:</b>	© <i>Metsähallitus</i> 2008 © <i>Maanmittauslaitos 1/MML/08</i>
<b>Koordinaatit:</b>	X 7629969, Y 3553979	<b>Mittakaava:</b>	1:10000



**Taukomajärvi 1 vene jäännös**

MH-tunnus: 142350

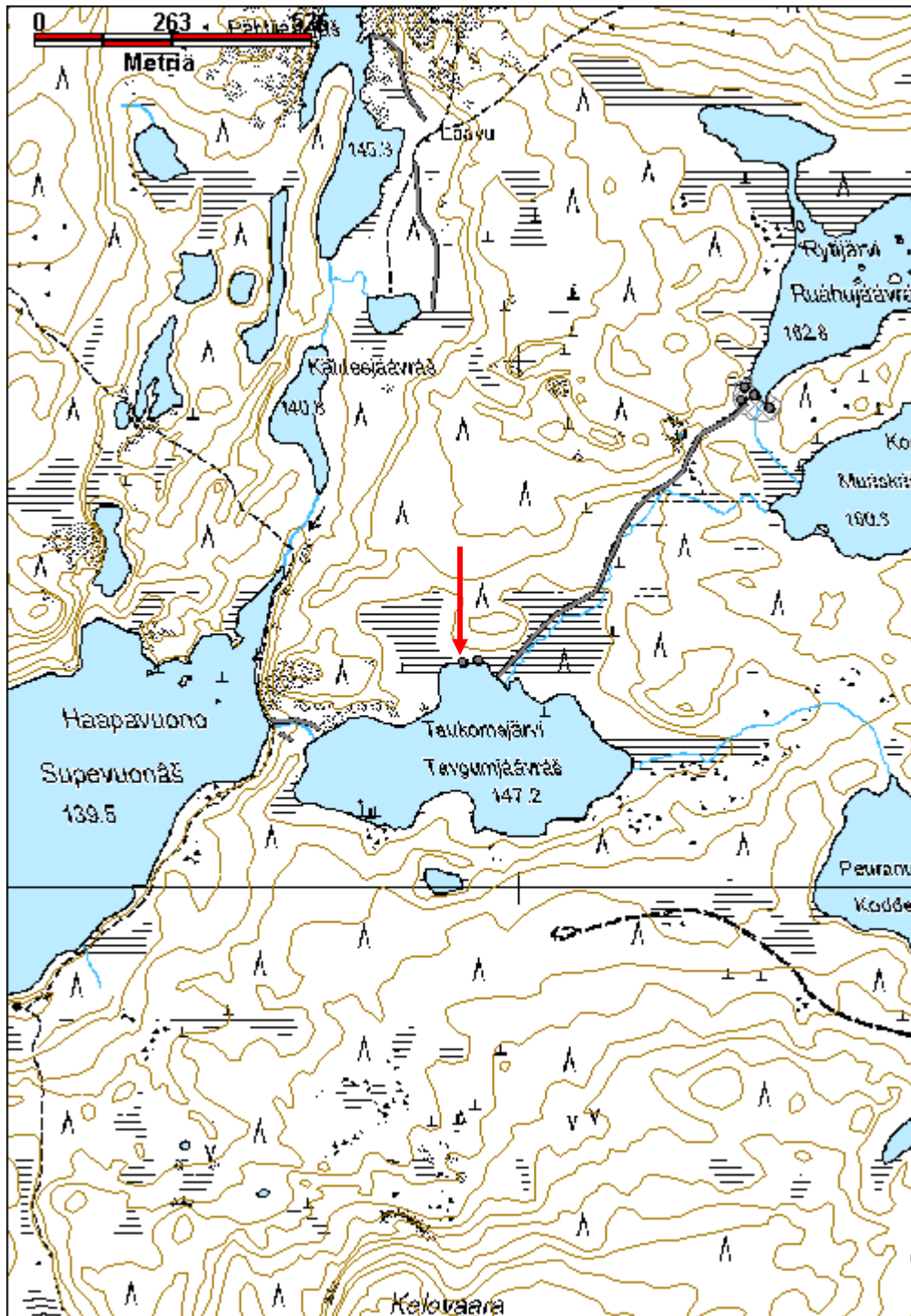
<b>Kohdetyyppi:</b>	13 Liikennekohteet	<b>Haltija:</b>	198 Metsätalous Ylä-Lappi
<b>Ajoitus:</b>	7116 Uusi aika	<b>Ylläpitäjä:</b>	198 Metsätalous Ylä-Lappi
<b>Rakentamisvuosi:</b>		<b>Kunta:</b>	148 Inari
<b>Lukumäärä:</b>	1		
<b>Koordinaattiselitys:</b>		<b>Geometria tuotettu:</b>	4 Gps-mittaus, korjaamaton
<b>Koordinaatit:</b>	X 7635427, Y 3550891, Z 148	<b>Löydöt:</b>	
<b><i>Taustatiedot</i></b>			
Kohde löytyi vuoden 2011 inventoinnissa.			
<b><i>Ympäristön kuvaus</i></b>			
Taukomajärvi on pieni järvi Sarmijärven itäpuolella. Veneen jäännös sijaitsee järven pohjoisrannalla, puuta kasvavalla soisella rantatasanteella. Alueella kasvaa tiheää, pientä männikköä. Aluskasvillisuus on sammalia, suopursua, hillaa, mustikkaa ja vaivaiskoivua.			
<b><i>Kohteen kuvaus</i></b>			
Puinen soutuvene on osittain rannalla, perä on vedessä ja sisällä on vettä. Vene on noin 4,5 m pitkä ja 1,15 m leveä. Kyljissä on viisi lautaa, joista ylin on muita leveämpi. Kaaret on veistetty, keulapuolella on oksanhangasta tehdyt hankaimet. Keulassa on kaksi poikittaista pyöröpuuta vetämistä varten. Perätuhdon lautoja on osin säilynyt.			
<b><i>Kohteen rajaus</i></b>			
Kohde rajautuu havaitun rakenteen perusteella pistemäisesti.			
<b><i>Tulkinta</i></b>			
Puuvene.			
<b><i>Lisätietoja</i></b>			
<b><i>Toimenpiteet</i></b>			
<b><i>Tarkastukset</i></b>			
Tila: 3 Toteutettu		Laji: 6 Suojeluarvojen tarkastus	
Tarkastusvuosi: 2011		Tarkastusvuosi: 2011	
Tarkastuspvm: 15.6.2011		Tarkastaja: J.-P. Jona	
Kuvaus: KMO-kulttuuriperintöinventointi, Ivalon koillispuolinen metsätalousalue			
<b>Viranomaisrekisterinro:</b>		<b>Kunto:</b>	2 Keskinertainen

<b>Arvotus:</b>	8 Muu suojeuarvo	<b>Olotila:</b>	2 Ei käytössä
<b>Selitys:</b>		<b>Kohteen suojeu:</b>	9 Muu suojeuarvo
<b>Selitys:</b>		<b>Selitys:</b>	
<b>Ympäristön suojeu:</b>	0 Ei määritelty		
<b>Selitys:</b>			



Käytöstä poistunut puuvene. Veneen pohjalla kasvaa ruohoa ja varpuja. Kuvattu kaakkoon.

<b>Kohdetyyppi:</b>	13 Liikennekohteet	<b>Copyright:</b>	© <i>Metsähallitus</i> 2008 © <i>Maanmittauslaitos 1/MML/08</i>
<b>Koordinaatit:</b>	X 7635427, Y 3550891, Z 148	<b>Mittakaava:</b>	1:10000



**Taukomajärvi 2 heinähaasia jäännös**

MH-tunnus: 142351

<b>Kohdetyyppi:</b>	9 Valmistuspaikat/työpaikat	<b>Haltija:</b>	198 Metsätalous Ylä-Lappi
<b>Ajoitus:</b>	7116 Uusi aika	<b>Ylläpitäjä:</b>	198 Metsätalous Ylä-Lappi
<b>Rakentamisvuosi:</b>		<b>Kunta:</b>	148 Inari
<b>Lukumäärä:</b>	1		

<b>Koordinaattiselitys:</b>		<b>Geometria tuotettu:</b>	4 Gps-mittaus, korjaamaton
<b>Koordinaatit:</b>	X 7635431, Y 3550920, Z 148	<b>Löydöt:</b>	

<b><i>Taustatiedot</i></b>
Kohde löytyi vuoden 2011 inventoinnissa.
<b><i>Ympäristön kuvaus</i></b>
Taukomajärvi on pieni järvi Sarmijärven itäpuolella. Heinähaasia sijaitsee järven pohjoisrannalla, puuta kasvavalla soisella rantatasanteella. Alueella kasvaa tiheää, pientä männikköä. Aluskasvillisuus on sammalia, suopursua, hillaa, mustikkaa ja vaivaiskoivua.
<b><i>Kohteen kuvaus</i></b>
Haasia on aidattu verkkoaidalla, alue on 16 m pitkä rannan suuntaisesti ja noin 9 m leveä. Aidan nurkkatolpat on tuettu pystyyn rautalangalla. Myös osa riu'uista on korvattu rautalangoilla, jotka on sidottu toisessa päässä männyn ympärille.
<b><i>Kohteen rajaus</i></b>
Kohde rajautuu havaittujen rakenteiden perusteella.
<b><i>Tulkinta</i></b>
Heinähaasia.
<b><i>Lisätietoja</i></b>

<b><i>Toimenpiteet</i></b>

<b><i>Tarkastukset</i></b>
Tila: 3 Toteutettu Laji: 6 Suojeluarvojen tarkastus Tarkastusvuosi: 2011
Tarkastuspvm: 15.6.2011 Tarkastaja: J.-P. Joonas
Kuvaus: KMO-kulttuuriperintöinventointi, Ivalon koillispuolinen metsätalousalue

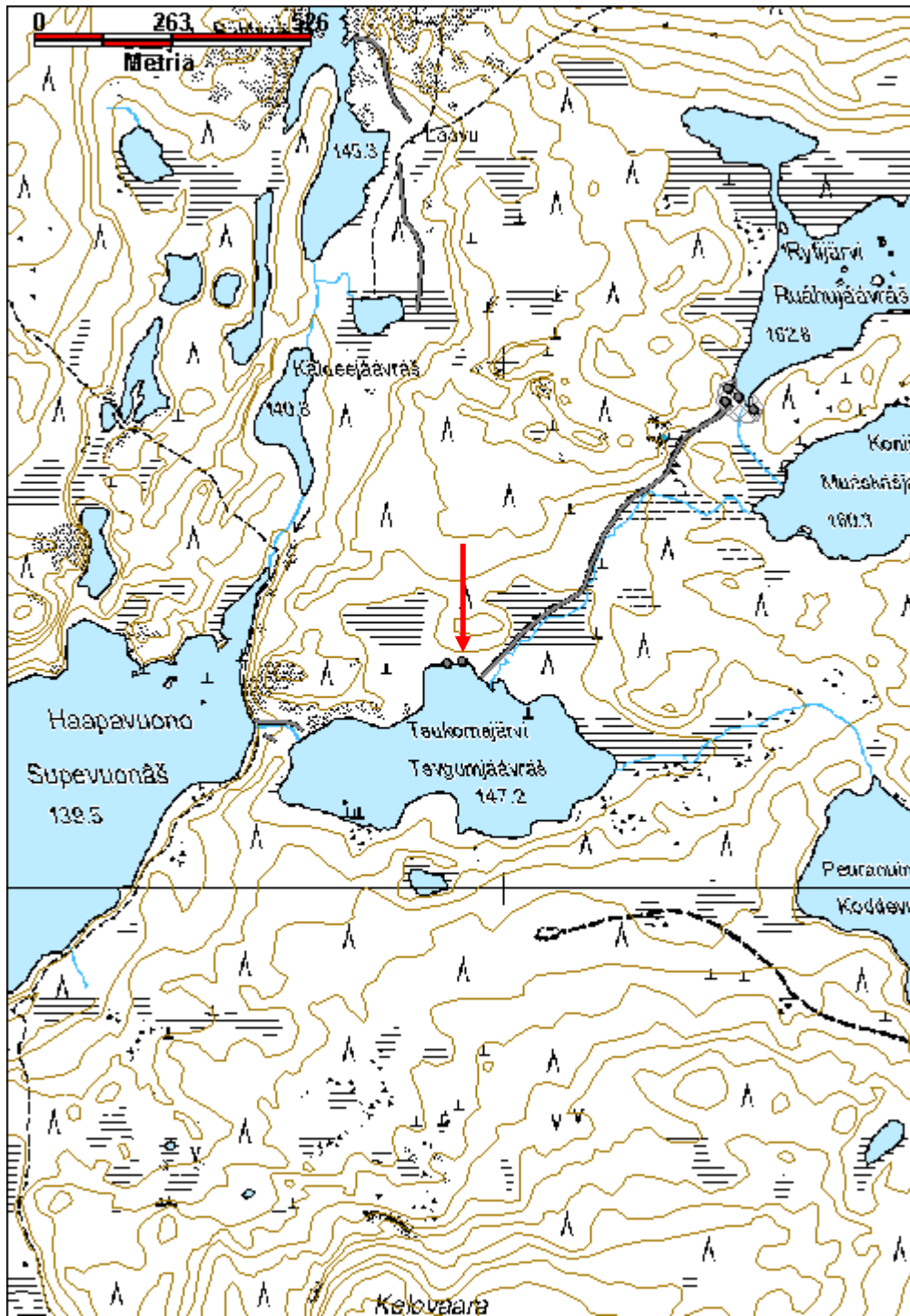
<b>Viranomaisrekisterinro:</b>	<b>Kunto:</b> 3 Huono
	<b>Olotila:</b> 2 Ei käytössä

<b>Arvotus:</b>	8 Muu suojeluarvo	<b>Kohteen suojelu:</b>	9 Muu suojeluarvo
<b>Selitys:</b>		<b>Selitys:</b>	
<b>Ympäristön suojelu:</b>	0 Ei määritelty		
<b>Selitys:</b>			



Puun oksalla korteenkeräyskoukku.

<b>Kohdetyyppi:</b>	9 Valmistuspaikat/työpaikat	<b>Copyright:</b>	© <i>Metsähallitus</i> 2008 © <i>Maanmittauslaitos</i> 1/MML/08
<b>Koordinaatit:</b>	X 7635431, Y 3550920, Z 148	<b>Mittakaava:</b>	1:10000



**Torrakkavaara 3 pilkkapolku ja pettupuita**

MH-tunnus: 143222

<b>Kohdetyyppi:</b>	13 Liikennekohteet	<b>Haltija:</b>	198 Metsätalous Ylä-Lappi
<b>Ajoitus:</b>	7116 Uusi aika	<b>Ylläpitäjä:</b>	198 Metsätalous Ylä-Lappi
<b>Rakentamisvuosi:</b>		<b>Kunta:</b>	148 Inari
<b>Lukumäärä:</b>	4		

<b>Koordinaattiselitys:</b>		<b>Geometria tuotettu:</b>	4 Gps-mittaus, korjaamaton
<b>Koordinaatit:</b>	X 7634826, Y 3547283, Z 142	<b>Löydöt:</b>	

**Taustatiedot**

Kohde havaittiin vuoden 2011 inventoinnissa.

**Ympäristön kuvaus**

Kohde sijaitsee Sarmijärven länsirannalla. Maaperä on kivikkoinen ja polun vieressä on paikoin suuria kivenlohkareita. Polku mutkittelee maaston vuoksi varsin paljon. Alueella kasvaa vaihtelevan kokoisia mäntyjä ja muutama erittäin suuri mänty, rannassa kasvaa myös koivuja. Aluskasvillisuus on sammalia, jäkäliä ja varpukasveja.

**Kohteen kuvaus**

Liisankoskesta pohjoiseen päin Sarmijärven länsirannalla johtava pilkkapolku, jonka varrella havaittiin neljä pilkkapuuta ja kolme pettupuuta. Polkua ei tarkastettu koko matkaltaan, vaan se jatkuu pohjoiseen merkitystä kohdasta. Pilkat on veistetty kirveellä puihin molemmin puolin, osa niistä on kasvanut lähes umpeen.

Pilkkapuut:

1)  $x=3547269$ ,  $y=7634727$ , 2)  $x=3547267$ ,  $y=7634769$ , 3)  $x=3547283$ ,  $y=7634826$  ja 4)  $x=3547290$ ,  $y=7634965$

Polun varrella havaittiin myös pettupuita. Pettupuu 1 sijaitsee pilkkapuusta 2 noin 15 m pohjoiseen, polun yläpuolisessa rinteessä. Pilkkaan on veistetty puukolla pikaisesti nimikirjaimet, ilmeisesti M J ( $x=3547264$ ,  $y=7634784$ ). Pettupuu 2 sijaitsee polulta sivussa, noin 20 m sen itäpuolella. Kuorittu osa on yli metrin korkea ja noin 20 cm leveä ( $x=3547308$ ,  $y=7634854$ ). Pettupuu 3 sijaitsee aivan polun vieressä, sen itäpuolella. Kuorittu osa on noin 1,5 m korkea ja puolet puun ympärystä.

**Kohteen rajaus**

Kohde rajautuu havaittujen rakenteiden lähiympäristöön.

**Tulkinta**

Pilkkapolku ja pettupuita.

**Lisätietoja****Toimenpiteet**



--

**Tarkastukset**

Tila: 3 Toteutettu      Laji: 6 Suojeluarvojen tarkastus      Tarkastusvuosi: 2011  
 Tarkastuspvm: 15.6.2011      Tarkastaja: J.-P. Joonas  
 Kuvaus: KMO-kulttuuriperintöinventointi, Ivalon koillispuolinen metsätalousalue

<b>Viranomais- rekisterinro:</b>		<b>Kunto:</b>	2 Keskinertainen
<b>Arvotus:</b>	8 Muu suojeluarvo	<b>Olotila:</b>	2 Ei käytössä
<b>Selitys:</b>		<b>Kohteen suojelu:</b>	9 Muu suojeluarvo
		<b>Selitys:</b>	

<b>Ympäristön suojelu:</b>	0 Ei määritelty
<b>Selitys:</b>	



Pettupuu 1 johon on veistetty nimikirjaimet.

<b>Kohdetyyppi:</b>	13 Liikennekohteet	<b>Copyright:</b>	© <i>Metsähallitus</i> 2008 © <i>Maanmittauslaitos 1/MML/08</i>
<b>Koordinaatit:</b>	X 7634826, Y 3547283, Z 142	<b>Mittakaava:</b>	1:10000



**Varrimajänkkä 1 heinähaasia-alue jäännös**

MH-tunnus: 142984

<b>Kohdetyyppi:</b>	9 Valmistuspaikat/työpaikat	<b>Haltija:</b>	198 Metsätalous Ylä-Lappi
<b>Ajoitus:</b>	7116 Uusi aika	<b>Ylläpitäjä:</b>	198 Metsätalous Ylä-Lappi
<b>Rakentamisvuosi:</b>		<b>Kunta:</b>	148 Inari
<b>Lukumäärä:</b>	16		

<b>Koordinaattiselitys:</b>		<b>Geometria tuotettu:</b>	4 Gps-mittaus, korjaamaton
<b>Koordinaatit:</b>	X 7627482, Y 3533943, Z 134	<b>Löydöt:</b>	

**Taustatiedot**

Kohde havaittiin vuoden 2011 inventoinnissa.

**Ympäristön kuvaus**

Varrimajänkkä on suuri heinää kasvava suo Könkäänvaan ja Martintupavaaran välissä. Jänkkän keskellä on pieni lampi ja sen halki laskee oja. Kasvillisuus on pääasiassa sammalia ja heinää, kuivemmissa kohdissa kasvaa vaivaiskoivua ja pajua.

**Kohteen kuvaus**

Alueella on 15 heinähaasian jäännöstä, joista viisi on lammen eteläpuolella valtion maalla. Lisäksi pohjoisosassa on kolme haasiaa joko valtion maalla tai aivan yksityismaan rajalla. Seitsemän haasiaa on yksityismaalla. Lisäksi alueella on yksi erilainen rakennelma aivan yksityisen ja valtion maan rajalla, ilmeisesti rajamerkki. Se koostuu viidestä noin puolen metrin mittaiseksi katkaistusta kepeistä linjassa, joista kaksi on lahonnut poikki. Niiden juuressa ei ole tukipuita. (x=3533867, y=7627618)

Haasioista on jäljellä yleensä vain seipäiden katkelmat, joita on vain yksi rivi. Niiden pituudet vaihtelevat pääosin kolmesta kuuteen metriin, pari on sitä pitempiä ja vain yhdessä on kolme riviä seipäitä rinnakkain. Seipäiden veden alla olevat osat ovat vielä aivan tuoreen näköisiä.

Haasia 1 x=3533818, y=7627112  
 Haasia 2 x=3533798, y=7627174  
 Haasia 3 x=3533826, y=7627164  
 Haasia 4 x=3533876, y=7627154  
 Haasia 5 x=3533889, y=7627213  
 Haasia 6 x=3533924, y=7627334  
 Haasia 7 x=3533937, y=7627368  
 Haasia 8 x=3533982, y=7627438  
 Haasia 9 x=3533906, y=7627618  
 Haasia 10 x=3533905, y=7627771  
 Haasia 11 x=3533900, y=7627739  
 Haasia 12 x=3533938, y=7627770  
 Haasia 13 x=3533886, y=7627790  
 Haasia 14 x=3533892, y=7627816  
 Haasia 15 x=3533913, y=7627847

Haasioita saattaa olla alueella enemmänkin, koska aluetta ei käyty läpi kovin tarkasti, eikä kaikkialle päässyt märkyyden vuoksi.

***Kohteen rajaus***

Kohde rajautuu havaittujen rakenteiden perusteella.

***Tulkinta***

Heinähaasia-alue.

***Lisätietoja***

***Toimenpiteet***

***Tarkastukset***

Tila: 3 Toteutettu Laji: 6 Suojeluarvojen tarkastus Tarkastusvuosi: 2011

Tarkastuspvm: 19.9.2011 Tarkastaja: J.-P. Jona

Kuvaus: KMO-kulttuuriperintöinventointi, Ivalon koillispuolinen metsätalousalue

**Viranomais-  
rekisterinro:**

**Kunto:** 3 Huono

**Arvotus:** 8 Muu suojeluarvo

**Olotila:** 2 Ei käytössä

**Kohteen  
suojelu:** 9 Muu suojeluarvo

**Selitys:**

**Selitys:**

**Ympäristön  
suojelu:**

0 Ei määritelty

**Selitys:**

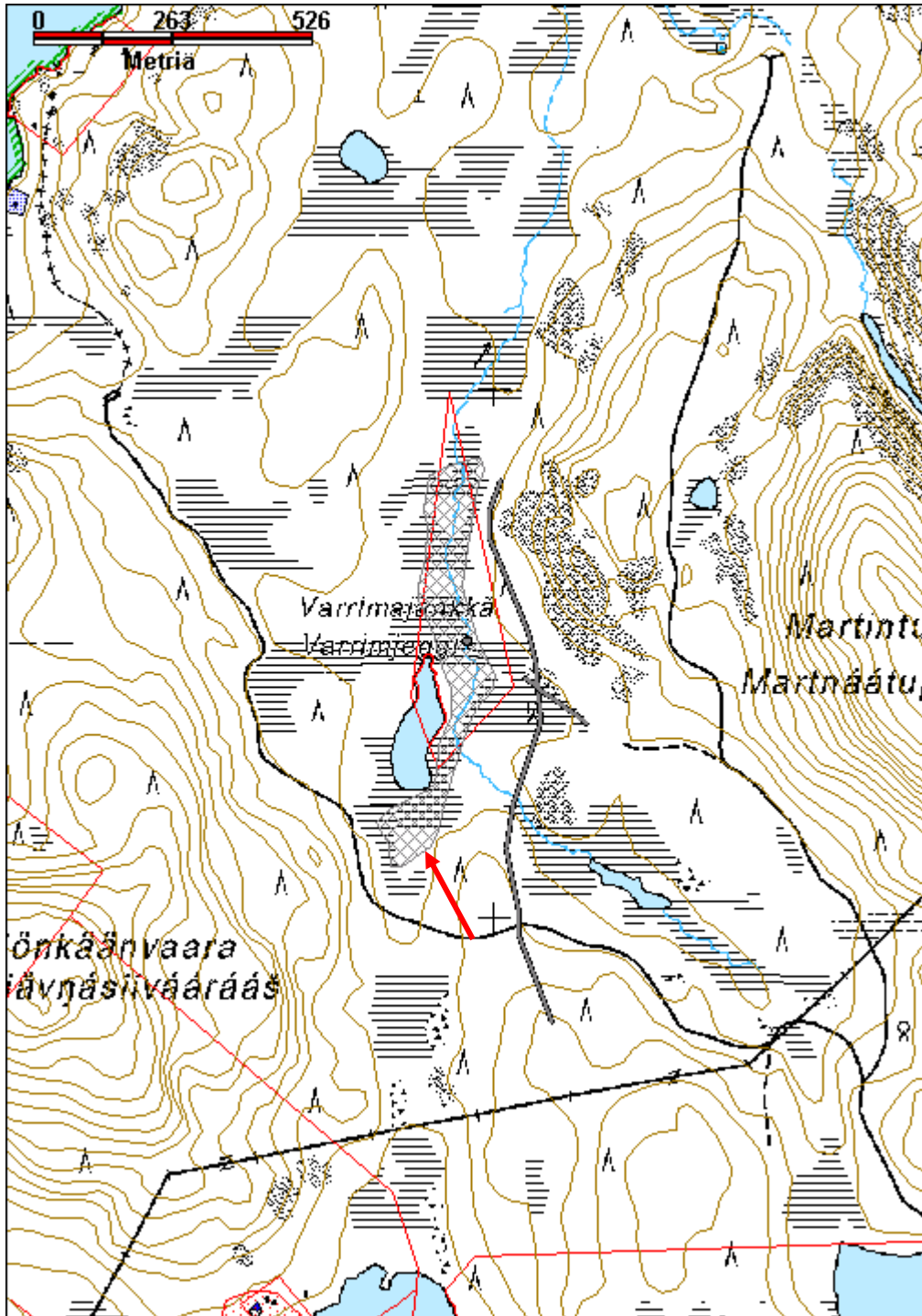


Haasia 2 kuvattuna länteen.



Mahdollinen rajamerkki kuvattuna itään.

<b>Kohdetyyppi:</b>	9 Valmistuspaikat/työpaikat	<b>Copyright:</b>	© <i>Metsähallitus</i> 2008 © <i>Maanmittauslaitos 1/MML/08</i>
<b>Koordinaatit:</b>	X 7627482, Y 3533943, Z 134	<b>Mittakaava:</b>	1:10000



**Velmaniemi kortesuova jäännös**

MH-tunnus: 139448

<b>Kohdetyyppi:</b>	9 Valmistuspaikat/työpaikat	<b>Haltija:</b>	198 Metsätalous Ylä-Lappi
<b>Ajoitus:</b>	7116 Uusi aika	<b>Ylläpitäjä:</b>	198 Metsätalous Ylä-Lappi
<b>Rakentamisvuosi:</b>		<b>Kunta:</b>	148 Inari
<b>Lukumäärä:</b>	1		
<b>Koordinaattiselitys:</b>		<b>Geometria tuotettu:</b>	4 Gps-mittaus, korjaamaton
<b>Koordinaatit:</b>	X 7633197, Y 3548261, Z 140	<b>Löydöt:</b>	
<b>Taustatiedot</b>			
Kohde löytyi vuoden 2011 inventoinnissa.			
<b>Ympäristön kuvaus</b>			
Kortesuova sijaitsee Sarmijärven lounaisosassa, järvestä Nuottamojärvelle johtavan Martinojan rannalla. Kohde sijaitsee matalalla niemikkeellä, jonka vierestä maasto kohoaa varsin nopeasti ja muuttuu kuivaksi kankaaksi. Suovan alueella kasvaa muutama vanha, pienikasvuinen mänty ja muutamia taimia. Aluskasvillisuus on rehevä, kasvaen puolukkaa, variksenmarjaa, suopursua, mustikkaa, hillaa ja vaivaiskoivua. Rannassa kasvaa kortetta ja heinää.			
<b>Kohteen kuvaus</b>			
Kortesuova sijaitsee aivan rannassa. Sen ympärillä on riukuaita, joka on kooltaan 11,3 m x 8,7 m. Suova muodostuu pystytolppapareista, jotka on yhdistetty pienillä laudanpätkillä tai pyöröpuilla, joihin riu'ut tukeutuvat. Tolppapareja on kolme peräkkäin, ja näitä kokonaisuuksia on kolme rinnakkain. Osin riu'ut ovat ilmeisesti jatkuneet aitaan saakka. Kolme tolppaparia on vielä pystyssä. Riukuja on ollut ainakin neljä kappaletta päällekkäin.			
<b>Kohteen rajaus</b>			
Kohde rajautuu näkyvän rakenteen perusteella.			
<b>Tulkinta</b>			
Kortesuovan jäännös.			
<b>Lisätietoja</b>			
<b>Toimenpiteet</b>			
<b>Tarkastukset</b>			
Tila: 3 Toteutettu Laji: 6 Suojeluarvojen tarkastus Tarkastusvuosi: 2011			
Tarkastuspvm: 13.6.2011 Tarkastaja: J.-P. Jona			
Kuvaus: KMO-kulttuuriperintöinventointi, Ivalon koillispuolinen metsätalousalue			

<b>Viranomais- rekisterinro:</b>		<b>Kunto:</b>	2 Keskinertainen
<b>Arvotus:</b>	8 Muu suojeluarvo	<b>Olotila:</b>	2 Ei käytössä
<b>Selitys:</b>		<b>Kohteen suojaus:</b>	9 Muu suojeluarvo
		<b>Selitys:</b>	
<b>Ympäristön suojaus:</b>	0 Ei määritelty		
<b>Selitys:</b>			



Hiekkaharjujen länsipuolella rannalla oleva kortesuova kuvattuna länteen.





**Ylempi Ahmajärvi 3 kortesuova jäännös**

MH-tunnus: 142866

<b>Kohdetyyppi:</b>	9 Valmistuspaikat/työpaikat	<b>Haltija:</b>	198 Metsätalous Ylä-Lappi
<b>Ajoitus:</b>	7116 Uusi aika	<b>Ylläpitäjä:</b>	198 Metsätalous Ylä-Lappi
<b>Rakentamisvuosi:</b>		<b>Kunta:</b>	148 Inari
<b>Lukumäärä:</b>	1		

<b>Koordinaattiselitys:</b>		<b>Geometria tuotettu:</b>	4 Gps-mittaus, korjaamaton
<b>Koordinaatit:</b>	X 7628691, Y 3567360, Z 198	<b>Löydöt:</b>	

***Taustatiedot***

Kohde löytyi vuoden 2011 inventoinnissa.

***Ympäristön kuvaus***

Kohde sijaitsee rajavyöhykkeellä Ylemmän Ahmajärven eteläpäässä, soisella ranta-alueella Riutulompolasta virtaavan puron itäpuolella. Suova on hieman kuivemmalla kohdalla, jonka ympäristössä kasvaa pientä mäntyä. Puron varressa on heinää kasvavaa vetistä suota. Suovan kohdalla kasvaa vaivaiskoivua, sammalia, suopursua, hillaa ja heinää.

***Kohteen kuvaus***

Kortesuova on aivan järven rannassa, sitä reunustavasta aidasta on jäljellä muutama katkennut tolppa ja joitakin maassa olevia riukuja. Ainoastaan yksi kokonainen tolppa on jäljellä. Aidattu alue on kooltaan noin 14 m x 4,5 m. Suovassa on ollut kolme riviä pystypuita, joista ainoastaan keskimmaisessä on niitä kuusi kappaletta pystyssä. Ne ovat 2,5-3 m korkeita. Muut pystypuut ovat lyhyitä lahonneita pätkiä.

***Kohteen rajaus***

Kohde rajautuu havaittujen rakenteiden perusteella.

***Tulkinta***

Kortesuova johon on kerätty heinää/kortetta puron viereiseltä suolta.

***Lisätietoja******Toimenpiteet******Tarkastukset***

Tila: 3 Toteutettu Laji: 6 Suojeluarvojen tarkastus Tarkastusvuosi: 2011

Tarkastuspvm: 20.6.2011 Tarkastaja: J.-P. Joonas

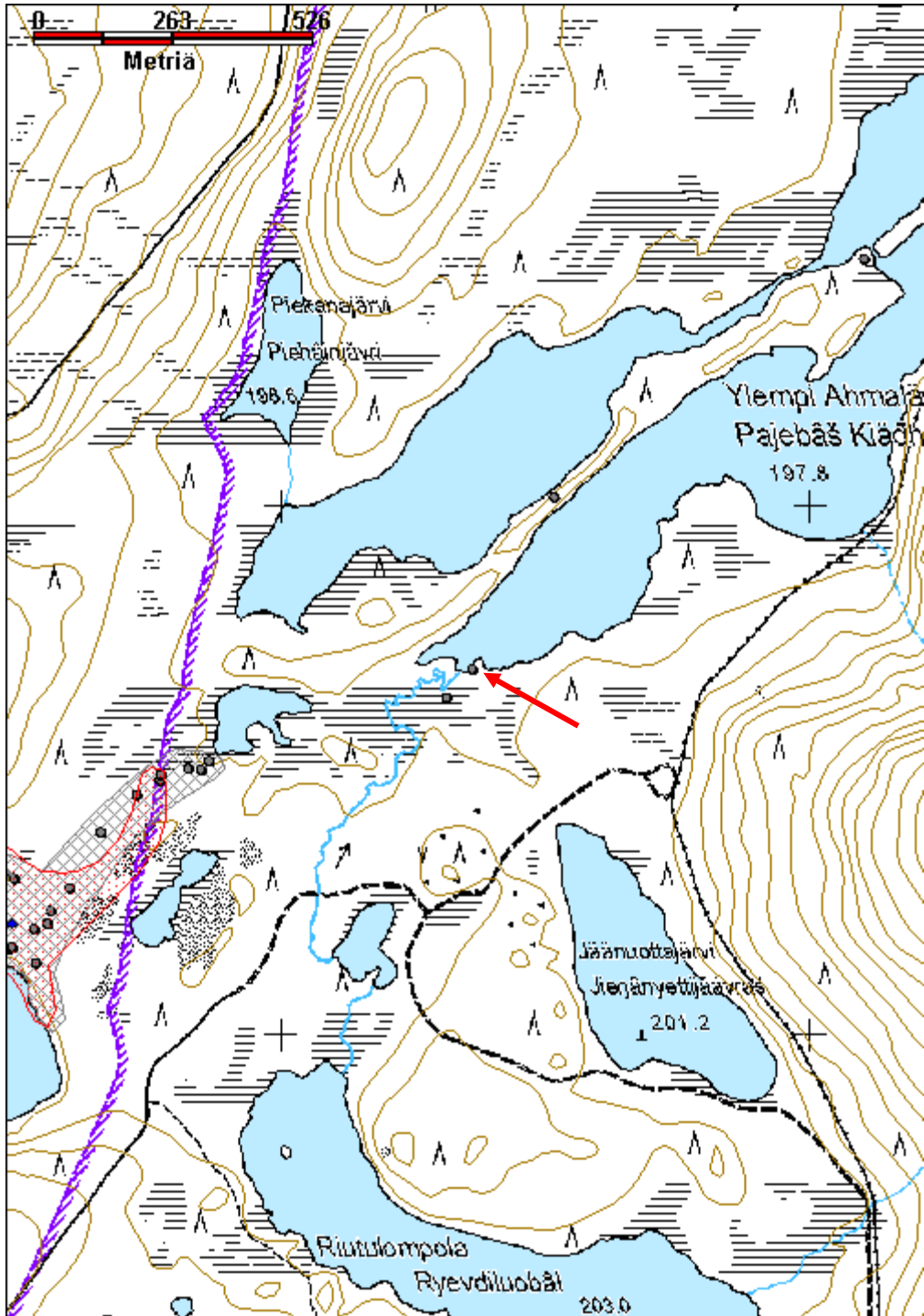
Kuvaus: KMO-kulttuuriperintöinventointi, Ivalon koillispuolinen metsätalousalue

<b>Viranomais- rekisterinro:</b>		<b>Kunto:</b>	3 Huono
<b>Arvotus:</b>	8 Muu suojeluarvo	<b>Olotila:</b>	2 Ei käytössä
<b>Selitys:</b>		<b>Kohteen suojelu:</b>	9 Muu suojeluarvo
		<b>Selitys:</b>	
<b>Ympäristön suojelu:</b>	0 Ei määritelty		
<b>Selitys:</b>			



Yleiskuva kortesuovasta, kuvattu koilliseen.

<b>Kohdetyyppi:</b>	9 Valmistuspaikat/työpaikat	<b>Copyright:</b>	© <i>Metsähallitus</i> 2008 © <i>Maanmittauslaitos 1/MML/08</i>
<b>Koordinaatit:</b>	X 7628691, Y 3567360, Z 198	<b>Mittakaava:</b>	1:10000



**Ylempi Ahmajärvi 4 puuvene jäännös**

MH-tunnus: 142868

<b>Kohdetyyppi:</b>	13 Liikennekohteet	<b>Haltija:</b>	198 Metsätalous Ylä-Lappi
<b>Ajoitus:</b>	7116 Uusi aika	<b>Ylläpitäjä:</b>	198 Metsätalous Ylä-Lappi
<b>Rakentamisvuosi:</b>		<b>Kunta:</b>	148 Inari
<b>Lukumäärä:</b>	1		
<b>Koordinaattiselitys:</b>		<b>Geometria tuotettu:</b>	4 Gps-mittaus, korjaamaton
<b>Koordinaatit:</b>	X 7628637, Y 3567311, Z 198	<b>Löydöt:</b>	
<b>Taustatiedot</b>			
Kohde löytyi vuoden 2011 inventoinnissa.			
<b>Ympäristön kuvaus</b>			
Kohde sijaitsee rajavyöhykkeellä Ylemmän Ahmajärven eteläpäässä, Riutulompolasta virtaavan puron itäpuolella, muutaman metrin päässä vedestä. Puron varressa on heinää kasvavaa vetistä suota, vene on hieman kuivemman, pientä mäntyä kasvavan, suon reunassa. Vieressä kasvaa vaivaiskoivua, sammalia, suopursua, hillaa ja mustikkaa.			
<b>Kohteen kuvaus</b>			
Puuvene on ylösalaisin telapuiden päällä. Siinä on kuusi reunalautaa, jotka ovat halkeilleet. Veneen pituus on 4,8 m ja leveys 1,15 m.			
Puron länsipuolella, järven lounaiskulmassa, noin 100 m koilliseen veneestä on mahdollinen veneen säilytys- tai tervausteline. Se koostuu kahdesta vaakapuusta, joiden toisessa päässä on tukena kannot ja toisessa paalut. Osat on kiinnitetty toisiinsa nauloilla. Puiden leveys on noin 2 m ja niiden välinen etäisyys noin 3 m. (x=3567251, y=7628716)			
<b>Kohteen rajaus</b>			
Kohde rajautuu havaitun rakenteen perusteella.			
<b>Tulkinta</b>			
Puuvene.			
<b>Lisätietoja</b>			
<b>Toimenpiteet</b>			
<b>Tarkastukset</b>			

Tila: 3 Toteutettu Laji: 6 Suojeluarvojen tarkastus Tarkastusvuosi: 2011  
 Tarkastuspvm: 20.6.2011 Tarkastaja: J.-P. Jona  
 Kuvaus: KMO-kulttuuriperintöinventointi, Ivalon koillispuolinen metsätalousalue

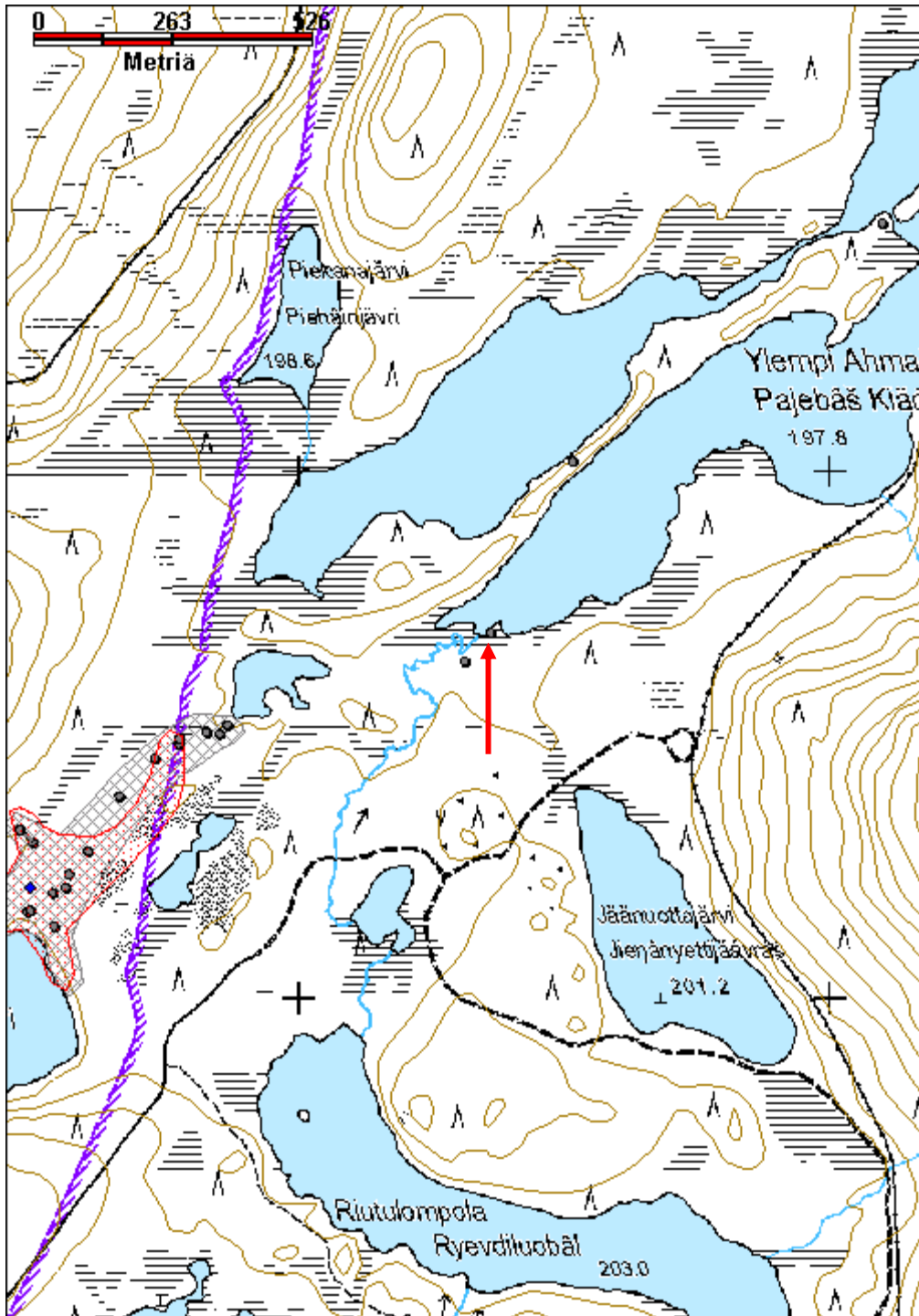
<b>Viranomais- rekisterinro:</b>		<b>Kunto:</b>	2 Keskinertainen
<b>Arvotus:</b>	8 Muu suojeluarvo	<b>Olotila:</b>	2 Ei käytössä
<b>Selitys:</b>		<b>Kohteen suojelu:</b>	9 Muu suojeluarvo
		<b>Selitys:</b>	

<b>Ympäristön suojelu:</b>	0 Ei määritelty
<b>Selitys:</b>	



Vene jäännös puron itärannalla, kuvattu pohjoiseen.

<b>Kohdetyyppi:</b>	13 Liikennekohteet	<b>Copyright:</b>	© <i>Metsähallitus</i> 2008 © <i>Maanmittauslaitos 1/MML/08</i>
<b>Koordinaatit:</b>	X 7628637, Y 3567311, Z 198	<b>Mittakaava:</b>	1:10000



**LIITE 1****LÖYTÖLUETTELO**

<b>Kunta</b>	<b>Kohde</b>	<b>Kokoelma nro</b>	<b>Diarointi pvm.</b>	<b>Löytö</b>	<b>Määrä</b>	<b>Paino</b>
Inari	Ylimmäinen Santajärvi	KM39033	9.2.2012	kvartsi-iskoksia	19 kpl	74,8 g
Inari	Illeppijärvi	KM39034	9.2.2012	pii-iskoksia	3 kpl	4,1 g
				kvartsi-iskoksia	5 kpl	48,6 g
Inari	Luottojärvi 2	KM39035	9.2.2012	kvartsi-iskoksia	3 kpl	7,7 g
				palanutta luuta		9,9 g
Inari	Ylempi Ahmajärvi	KM39036	9.2.2012	kvartsi-iskoksia	15 kpl	20,5 g