

Kohteen rajaus

Kohde on rajattu näkyvien rakenteiden perusteella.

Tulkinta

Saksalaisten asemapaikka

Lisätietoja**Toimenpiteet****Tarkastukset**

Tila: 3 Toteutettu Laji: 6 Suojeluarvojen tarkastus Tarkastusvuosi: 2010

Tarkastuspvm: 29.6.2010 Tarkastaja: E. Ojanlatva

Kuvaus: KMO-kulttuuriperintöinventointi, Ivalon kaakkoispuolinen metsätalousalue

**Viranomais-
rekisterinro:**

Kunto: 2 Kesinkertainen

Arvotus: 8 Muu suojeluarvo

Olotila: 2 Ei käytössä

**Kohteen
suojelu:** 9 Muu suojeluarvo

Selitys:

Selitys:

**Ympäristön suo-
jelu:** 0 Ei määritelty

Selitys:

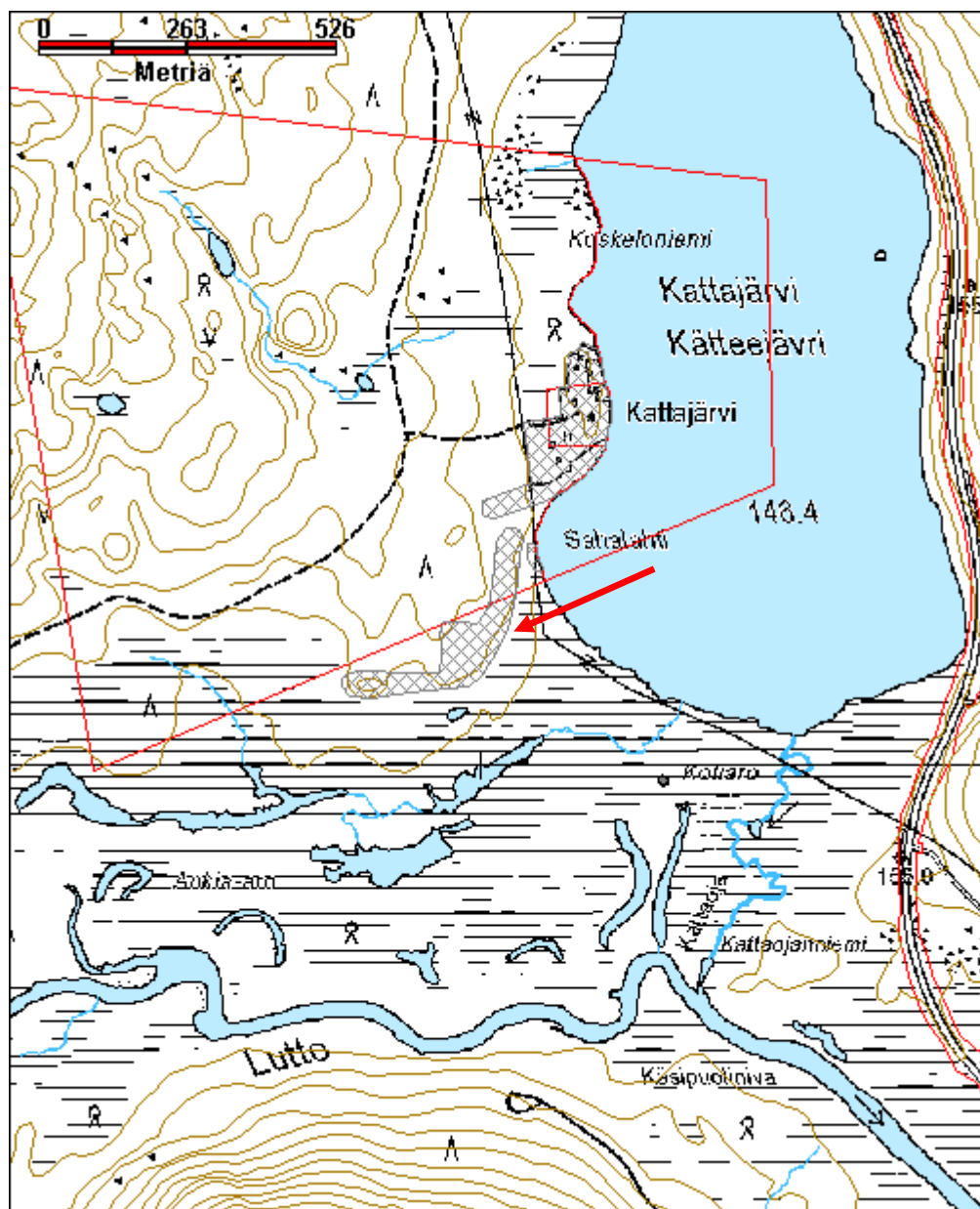


Juoksuhauta kuvattuna etelään.



Suon laidalla sijaitsee suuren lohkarkeen ympärille rakennettu tulipesäke 1. Kuva on otettu kaakkoon.

Kohdetyyppi:	5 Puolustusvarustukset	Copyright:	© Metsähallitus 2008 © Maanmittauslaitos 1/MML/08
Koordinaatit:	X 7605266, Y 3542031, Z 152	Mittakaava:	1:10000



Kohdetyyppi:	5 Puolustusvarustukset	Haltija:	198 Metsätalous Ylä-Lappi
Ajoitus:	7119 Toinen maailmansota	Ylläpitäjä:	198 Metsätalous Ylä-Lappi
Rakentamisvuosi:		Kunta:	148 Inari
Lukumäärä:	56		

Koordinaattiselitys:		Geometria tuotettu:	4 Gps-mittaus, korjaamaton
Koordinaatit:	X 7625167, Y 3534127, Z 137	Löydöt:	

Taustatiedot

Kohde inventoitiin Könkäänjärven kestikievarin yhteydessä vuonna 2010.

Ympäristön kuvaus

Kiävnásiijáávráš eli Könkäänjärvi sijaitsee Ivalon kirkosta noin 13 km itäkoilliseen, Nellimintien pohjoispuolella. Itse kohde sijaitsee Könkäänjärven ja Könkänsuvannon välissä, Nellimintien eteläpuolella ja järven ja suvannon yhdistävän ojan länsipuolella. Suvannon ja ojan rannat ovat pääosin soistuneet. Suurin osa kohteesta sijaitsee pääasiassa Nellimintieltä etelään kääntyvän metsäautotien ja järven ja suvannon yhdistävän ojan välissä. Noin 0,6 ha on rajattu noin 150 m pääkohteen länsipuolelle. Paikalla kasvaa mänty- ja koivuvaltaista sekametsää; aluskasvillisuutena on mustikkaa, puolukkaa, jäkälää, mustikkaa, samalta ja heiniä.

Kohteen kuvaus

Kohde on laaja, kaikkiaan noin 10,7 hehtaaria. Kohteen länsiosassa on 25 rakennuksen pohjaa, 11 korsua, 7 juoksuhaudaa, 9 kaivantoa ja ainakin 6 tulipesäkettä, joista yhdestä otettiin koordinaatit. Kohteen länsiosassa on heinää kasvava tasoitettu ja piikkilangalla aidattu alue. Siinä on ilmeisesti sijainnut rakenteita, jotka on joko sota-aikana tai heti sen jälkeen tuhottu.

Itäosa:

Rakennuksen pohja 1

Kohde sijaitsee alueen pohjoisosassa, noin 50 m Könkäänjärven kestikievarin rakennuksesta 1 lounaaseen. Yhdeksän rakennuksen nurkkakiveä sijaitsee tasaisella kankaalla lähes pääilmansuuntien mukaisesti. Rakennuksen koko on ollut noin 8 m pohjois-eteläsuunnassa ja 4 m itä-länsisuunnassa. Noin 3 m kohteesta itään kulkee pohjois-eteläsuuntainen tieura. (x=3534 037, y=7625 351, z=136)

Rakennuksen pohja 2

Rakennuksen pohja 2 sijaitsee noin 10 m kaakkoon rakennuksen pohjasta 1, pohjois-eteläsuuntaisen tieuran ja Könkäänjärven ja Könkänsuvannon yhdistävän ojan välissä. Noin 0,5 m korkean kiviperustuksen koko on pohjois-eteläsuunnassa 4,7 m ja itä-länsisuunnassa 6,5 m. Rakennuksen pohjan itäpuolella kulkee rannassa poroaita. (x=3534 046, y=7625 344, z=136).

Rakennuksen pohja 3

Kohde sijaitsee noin 75 m karttaan merkitystä metsätieurasta itään. Rakennuksen pohja erottuu maastossa noin 0,5 - 0,8 m korkeina valleina. Pohjan läpi kulkee poroaidan jäännös. Rakennuksen koko on ollut pohjois-eteläsuunnassa noin 11 m ja toiseen suuntaan 7 m. Oviaukko on sijainnut kohti itää. Rakennuksen länsipuolella kulkee pohjois-eteläsuuntainen juoksuhauda. (x=3534 020, y=7625 228, z=136)

Rakennuksen pohja 4

Kohde sijaitsee alueen etelälaidalla, noin 95 m Könkäänsuvannon rannasta pohjoiseen. Noin 10 m sen eteläpuolella kulkee juoksuhauda 2. Rakennuksen pohja erottuu tasaisena, raivattuna aukeana metsikön keskellä. Sen koko on ollut pohjois-eteläsuunnassa noin 7 m ja itä-länsisuunnassa 15 m. Kohteen pohjois- ja koillispuolella on vastaavanlaisia tasanteita, joissa on ilmeisesti sijainnut muitakin rakennuksia.

Rakennuksen pohja 5

Kohde sijaitsee noin 30 m ojan uomasta länteen, ja juoksuhaudan 4 keskellä. Se erottuu maastossa matalina valleina, joissa on näkyvissä tiiltä ja betonivalua. Kaakkoisvallia on kaivettu ja siinä näkyy myös ikkunalia. Rakennuksen koko on ollut koillis-lounaissaunnassa 7 m ja kaakko-luodesuunnassa 4,5 m. Rakennuksen keskellä kasvaa tiheä taimikko. (x=3534 247, y=7625 170, z=141)

Rakennuksen pohja 6

Rakennuksen pohja 6 on kaivettu Könkäänjärven ja Könkäänsuvannon yhdistävään törmään. Sen koko on noin 10 m x 8 m. Sen reunoilla on hiiltyneitä pystypaaluja, joissa on jäljellä nauvoja. Eteläseinän pystypaalurakenne on hiiltyneenäkin säilynyt hyvin. Polku kulkee rakenteen itäosasta läpi. (x=3534 283, y=7625 215, z=134)

Rakennuksen pohja 7

Kohde sijaitsee noin 5 m juoksuhaudan 5 länsipuolella. Rakennuksesta on jäljellä hiiltyneitä seinien pystypaaluja, joiden korkeus on ollut noin 2 m. Paalut on tuettu rakennuksen ulkopuolelta vallilla. Sen koko on pohjois-eteläsuunnassa ollut noin 10 m ja itä-länsisuunnassa 26 m. Koon perusteella kyseessä voisi olla saksalaisten muulitali. (x=3534 276, y=7625 266, z=136)

Rakennuksen pohja 8

Kohde sijaitsee heinää kasvavalla aukealla ja sen erottaa hiiltyneistä pystypaaluista, joiden ulkopuolella on ollut maavalli. Sen koko on itä-länsisuunnassa noin 10 m ja pohjois-eteläsuunnassa 27 m. Oviaukko on länteen. Kohteesta lähtee sota-aikainen tieura kohti länttä. (x=3534 269, y=7625 275, z=136)

Rakennuksen pohja 9

Kohde sijaitsee alueen koillisosassa, sota-aikaisen tieuran pohjoispuolella. Rakennuksesta on jäljellä maavallit ja niiden sisällä hiiltyneitä pystypaaluja. Sen koko on pohjois-eteläsuunnassa 8 m ja itä-länsisuunnassa 10 m. Oviaukko on etelään, ja sisäosa on kaivettu muuta maanpintaa alemmas. Rakennuksen pohjoispuolella kulkee juoksuhauda 6. (x=3534 236, y=7625 271, z=137)

Rakennuksen pohja 10

Kohde sijaitsee alueen koillisosassa, sota-aikaisen tieuran pohjoispuolella. Rakennuksesta on jäljellä maavallit ja sen sisäosa on kaivettu muuta maanpintaa alemmas. Sen koko on pohjois-eteläsuunnassa 5 m ja itä-länsisuunnassa 7 m. Oviaukko on itävallissa. Rakennuksen pohjoispuolella kulkee juoksuhauda 6 noin 3 m etäisyydellä. (x=3534 224, y=7625 271, z=137)

Rakennuksen pohja 11

Kohde sijaitsee alueen koillisosassa, sota-aikaisen tieuran pohjoispuolella. Rakennuksesta on jäljellä maavallit ja sen sisäosa on kaivettu muuta maanpintaa alemmas. Sen koko on pohjois-eteläsuunnassa 8 m ja itä-länsisuunnassa 10 m. Rakennuksen pohjoispuolella kulkee juoksuhauda 6. (x=3534 215, y=7625 271, z=137)

Rakennuksen pohja 12

Kohde sijaitsee alueen koillisosassa, sota-aikaisen tieuran pohjoispuolella. Rakennuksesta on jäljellä maavallit ja sen sisäosa on kaivettu muuta maanpintaa alemmas. Sen koko on pohjois-eteläsuunnassa 6 m ja itä-länsisuunnassa 9 m. Rakennuksen pohjoispuolella kulkee juoksuhauda 6. (x=3534 200, y=7625 269,

z=137)

Rakennuksen pohja 13

Kohde sijaitsee alueen koillisosassa, sota-aikaisen tieuran eteläpuolella. Sen koko on pohjois-eteläsuunnassa 4 m ja itä-länsisuunnassa 5 m ja syvyys noin 1 m. Rakennuksesta on jäljellä maavalli. Oviaukko on pohjoiseen. (x=3534 206, y=7625 258, z=137)

Rakennuksen pohja 14

Kohde sijaitsee alueen koillisosassa, sota-aikaisen tieuran pohjoispuolella. Rakennus on kaivettu maan sisään, ja sen reunoilla on hiiltyneet pystypaaluseinät. Sen koko on pohjois-eteläsuunnassa 5 m ja itä-länsisuunnassa 21 m. Länsiseinän sisäänkäynnin ulkopuolelle on kaivettu matala käytävä. Toinen oviaukko on ilmeisesti sijainnut pohjoisseinällä. Tulisijan jäännös on rakennuksen itäpäässä. Rakennuksen pohjoispuolella kulkee juoksuhauda 6. (x=3534 156, y=7625 274, z=137)

Rakennuksen pohja 15

Kohde sijaitsee alueen keskiosassa. Rakennuksen ympärillä on maavallit, ja sen reunoilla on hiiltyneiden pystypaaluseinien jäännöksiä. Sen koko on pohjois-eteläsuunnassa 10 m ja itä-länsisuunnassa 20 m. (x=3534 207, y=7625 214, z=139)

Rakennuksen pohja 16

Kohde sijaitsee alueen keskiosassa, ja se on osin jäänyt uudemman tieuran alle. Rakennuksen ympärillä on maavallit, ja sen reunoilla on hiiltyneiden pystypaaluseinien jäännöksiä. Sen koko on pohjois-eteläsuunnassa 7 m ja itä-länsisuunnassa 9 m. Oviaukot sijaitsevat pohjois- ja länsivalleissa. (x=3534 201, y=7625 182, z=142)

Rakennuksen pohja 17

Kohde sijaitsee alueen keskiosassa, rakennuksen pohjasta 16 noin 5 m itään. Rakennuksen ympärillä on maavallit, ja sen reunoilla on hiiltyneiden pystypaaluseinien jäännöksiä. Sen koko on pohjois-eteläsuunnassa 7 m ja itä-länsisuunnassa 8 m. (x=3534 218, y=7625 183, z=142)

Rakennuksen pohja 18

Kohde sijaitsee alueen keskiosassa, rakennuksen pohjasta 17 noin 5 m itään. Rakennuksen ympärillä on maavallit, ja sen reunoilla on hiiltyneiden pystypaaluseinien jäännöksiä. Sen koko on pohjois-eteläsuunnassa 7 m ja itä-länsisuunnassa 10 m. Oviaukko sijaitsee pohjoisvallissa. (x=3534 236, y=7625 182, z=142)

Rakennuksen pohja 19

Kohde on uudemman tieuran tuhoama. Se sijaitsee rakennuksen pohjan 16 ja 20 välissä. (x=3534 194, y=7625 165, z=142)

Rakennuksen pohja 20

Kohde sijaitsee alueen keskiosassa, rakennuksen pohjan 19 ja 21 välissä. Rakennuksen ympärillä on maavallit, ja sen reunoilla on hiiltyneiden pystypaaluseinien jäännöksiä. Sen koko on pohjois-eteläsuunnassa 8 m ja itä-länsisuunnassa 11 m. Oviaukko on pohjoisvallissa ja sen keskellä on kamiinan jäännös. (x=3534 201, y=7625 148, z=142)

Rakennuksen pohja 21 (?)

Mahdollinen rakennuksen pohja sijaitsee alueen keskiosassa, noin 16 m rakennuksen pohjan 20 eteläpuolella. Pienen heinää, sammalta, liekoa ja koivua kasvavan aukean reunoilla on hiiltyneitä pystypaaluja. Aukean koko on noin 10 m x 10 m. (x=3534 196, y=7625 135, z=142)

Rakennuksen pohja 22

Rakennuksen pohja sijaitsee alueen keskiosassa, noin 10 m kaivannon 4 kaakkoispuolella. Sen vallien koko on koillis-luoteissuunnassa 8 m ja kaakko-luodesuunnassa 12 m. Vallien sisäpuolella on jäljellä seinien hiiltyneitä pystypaaluja. (x=3534 149, y=7625 150, z=142)

Rakennuksen pohja 23

Rakennuksen pohja sijaitsee alueen keskiosassa, noin 10 m kaivannoista 4 ja 5 länteen. Sen vallien koko on koillis-luoteissuunnassa 11 m ja kaakko-luodesuunnassa 5 m. Oviaukko on luoteeseen. (x=3534 136, y=7625 162, z=141)

Rakennuksen pohja 24

Rakennuksen pohja sijaitsee alueen keskiosassa, noin 21 m kaivannoista 8 lounaaseen. Sen matalien vallien koko on koillis-luoteissuunnassa 4 m ja kaakko-luodesuunnassa 6 m. Sen sisällä on muutama hiiltynyt pystypaalu. (x=3534 001, y=7625 256, z=138)

Rakennuksen pohja 25

Kohde sijaitsee alueen koillisosassa, sota-aikaisen tieuran pohjoispuolella. Rakennuksesta on jäljellä matalat maavallit ja sen sisäosa on kaivettu muuta maanpintaa alemmas. Sen koko on pohjois-eteläsuunnassa 7 m ja itä-länsisuunnassa 4 m. Oviaukko on itävallissa ja rakennelman keskellä on tulisijan jäännös. (x=3534 139, y=7625 280, z=137)

Korsu 1

Korsu sijaitsee alueen koillisosassa, sota-aikaisen tieuran eteläpuolella. Sen koko on pohjois-eteläsuunnassa 5 m ja itä-länsisuunnassa 5 m ja syvyys noin 1,5 m. Seinät on tuettu pystypaaluilla, jotka ovat nyt hiiltyneitä ja sisäänpäin kallellaan. Noin 2 m korkeat paalut on kiinnitetty toisiinsa rautalangalla. Kattorakenne on romahtanut. Oviaukko on pohjoiseen. (x=3534 205, y=7625 264, z=137)

Korsu 2

Korsu sijaitsee alueen koillisosassa, sota-aikaisen tieuran eteläpuolella. Sen koko on pohjois-eteläsuunnassa 6 m ja itä-länsisuunnassa 5 m ja syvyys ainakin 1,5 m. Seinät on tuettu pystypaaluilla, joista on sammaleen alta näkyvissä ainakin nurkkapaalut. Kattorakenne on romahtanut. Länsisivulla olevan oviaukon puukehikko on säilynyt hyvin. (x=3534 207, y=7625 252, z=137)

Korsu 3

Korsu sijaitsee alueen koillisosassa, sota-aikaisen tieuran eteläpuolella. Sen vallien koko on pohjois-eteläsuunnassa 7 m ja itä-länsisuunnassa 10 m. Oviaukko on pohjoisseinän keskellä ja tulisijan jäännös keskellä korsua. (x=3534 170, y=7625 257, z=137)

Korsu 4

Korsu sijaitsee alueen koillisosassa, sota-aikaisen tieuran eteläpuolella. Sen vallien koko on pohjois-eteläsuunnassa 6 m ja itä-länsisuunnassa 10 m. Seinärakenteissa on hiiltyneitä pystypaaluja. Oviaukko on eteläseinällä. (x=3534 174, y=7625 245, z=138)

Korsu 5

Maahan kaivettu rakenne sijaitsee alueen keskiosassa. Sen koko on koillis-luoteissuunnassa 5 m ja kaakko-luodesuunnassa 6 m. Luoteisseinällä olevan oviaukon ulkopuolelle on kaivettu sisääntulokäytävä. (x=3534 130, y=7625 146, z=141)

Korsu 6

Maahan kaivettu rakenne sijaitsee alueen keskiosassa, noin 20 m rakennuksen pohjasta 22 koilliseen ja 10 m korsusta 7 lounaaseen. Sen koko on koillis-luoteissuunnassa 5 m ja kaakko-luodesuunnassa 5 m. Suu-

aukko on koilliseen. (x=3534 165, y=7625 164, z=141)

Korsu 7

Maahan kaivettu rakenne sijaitsee alueen keskiosassa, 10 m korsusta 6 koilliseen. Sen koko on koillis-luoteissuunnassa 5 m ja kaakko-luodesuunnassa 5 m. (x=3534 171, y=7625 172, z=141)

Korsu 8

Maahan kaivettu rakenne sijaitsee alueen keskiosassa, noin 15 m kaivannosta 7 lounaaseen. Sen koko on koillis-luoteissuunnassa 5 m ja kaakko-luodesuunnassa 5 m. Seinärakenteiden hiiltyneet puupaalut ovat kaatuneet toisiaan vasten vastakkaisilta seiniltä. Suuaukko on luoteeseen. (x=3534 134, y=7625 201, z=138)

Korsu 9

Maahan kaivettu rakenne sijaitsee alueen keskiosassa, noin 25 m uudesta, kartalla näkymättömästä tieurasta länteen ja korsusta 10 noin 8 m etelään. Sen koko on koillis-luoteissuunnassa 6 m ja kaakko-luodesuunnassa 6 m. Seinärakenteiden hiiltyneet puupaalut ovat kaatuneet toisiaan vasten vastakkaisilta seiniltä. Suuaukko on pohjoisnurkassa. (x=3534 083, y=7625 238, z=138)

Korsu 10

Maahan kaivettu rakenne sijaitsee alueen keskiosassa, noin 25 m uudesta, kartalla näkymättömästä tieurasta länteen ja korsusta 9 noin 8 m pohjoiseen. Sen koko on koillis-luoteissuunnassa 8 m ja kaakko-luodesuunnassa 13 m. Seinärakenteiden hiiltyneet puupaalut ovat kaatuneet toisiaan vasten vastakkaisilta seiniltä. Keskiosassa on jäljellä myös kattorakennetta tukeneita paaluja. Toinen oviaukko on etelänurkassa ja toinen lounaisseinällä. (x=3534 084, y=7625 241, z=138)

Korsu 11

Korsu sijaitsee alueen keskiosassa, vajaat 10 m uudesta, kartalla näkymättömästä tieurasta länteen. Sen koko on koillis-luoteissuunnassa 5 m ja kaakko-luodesuunnassa 11 m. Oviaukko on kaakkoisseinällä. (x=3534 080, y=7625 262, z=138)

Juoksuhauta 1

Juoksuhauta on pohjoiskoillis-etelälounassuunnassa 50 m pitkä. Se kulkee noin 50 m etäisyydellä kartalla näkyvästä metsätieurasta itään. (pohjoispää: x=3534 005, y=7625 235, z=136; eteläpää: x=3533 992, y=7625 189, z=136)

Juoksuhauta 2

Juoksuhauta on hyvin pitkä. Sen länsipää alkaa noin 15 m kartalla näkyvästä metsätieurasta itään, mistä juoksuhauta haarautumiseen ja tulipesäkkeineen kulkee alueen etelä/kaakkoisrannalle. (länsipää a: x=3533 989, y=7625 101, z=141; b risteys: x=3534 030, y=7625 111, z=141; c länsi/itähaarauma: x=3534 051, y=7625 113, z=141; d länsi/ranta: x=3534 077, y=7625 015, z=137; e pesäke: x=3534 135, y=7625 014, z=137; f itäpää: x=3534 217, y=7625 056, z=137)

Juoksuhauta 3

Juoksuhauta sijaitsee kohteen kaakkoislaidalla. Juoksuhaudan 3 ja 4 välissä on viisi poteroa. (eteläpää: x=3534 255, y=7625 052, z=137; pohjoispää: x=3534 241, y=7625 094, z=138)

Juoksuhauta 4

Juoksuhauta sijaitsee kohteen itälaidalla ojan varressa. Rakennuksen pohja 4 jää ikään kuin juoksuhaudan väliin. Juoksuhaudan 3 ja 4 välissä on viisi poteroa. (eteläpää: x=3534 245, y=7625 137, z=138; pohjoispää: x=3534 262, y=7625 190, z=137)

Juoksuhauta 5

Juoksuhauta sijaitsee kohteen koillislaidalla ojan varressa. Juoksuhaudan eteläpää sijaitsee kaivannosta 9

noin 20 m pohjoiseen, ja sen pohjoispää päättyy uudelle tieuralle, noin 50 m rakennuksen pohjasta 2 länteen. (eteläpää: $x=3533\ 997$, $y=7625\ 292$, $z=137$; pohjoispää: $x=3533\ 994$, $y=7625\ 338$, $z=137$)

Juoksuhauta 6

Juoksuhauta sijaitsee kohteen koillislaidalla ojan varressa. Juoksuhaudan itäpää sijaitsee rakennuksen pohjasta 8 noin 5 m pohjoiseen, ja sen länsipää päättyy noin 30 korsun 11 pohjoispuolelle, noin 10 m ojan suvannosta etelään. (itäpää: $x=3534\ 240$, $y=7625\ 276$, $z=137$; pohjoispää: $x=3534\ 078$, $y=7625\ 292$, $z=134$)

Juoksuhauta 7

Juoksuhauta sijaitsee kohteen pohjoisosassa. Juoksuhaudan itäpää sijaitsee rakennuksen pohjasta 8 noin 5 m pohjoiseen, ja sen länsipää päättyy noin 30 korsun 11 pohjoispuolelle, noin 10 m ojan suvannosta etelään. (itäpää: $x=3534\ 240$, $y=7625\ 276$, $z=137$; pohjoispää: $x=3534\ 078$, $y=7625\ 292$, $z=134$)

Kaivanto 1

Kaivanto sijaitsee alueen länsilaidalla, juoksuhaudan 2 länsipään pohjoispuolella, noin 75 m metsätieuras-ta itään. Sen koko on koillis-lounaissuunnassa 7 m ja kaakko-luodesuunnassa 16 m ja syvyys 2,5 m. ($x=3534\ 044$, $y=7625\ 125$, $z=141$)

Kaivanto 2

Kohde sijaitsee alueen lounaislaidalla, Könkänsuvannon rannan ja mökin puolessa välissä. Paikalla on useita toisen maailmansodan aikaisia kaivantoja, joita on täytetty. ($x=3534\ 036$, $y=7624\ 984$, $z=136$)

Kaivanto 3

Kaivanto sijaitsee alueen kaakkoislaidalla, noin 30 m ojan uomasta länteen. Sen halkaisija on noin 10 m ja sen pohjalla on runsaasti sota-aikaista metalliromua. ($x=3534\ 237$, $y=7625\ 065$, $z=136$)

Kaivanto 4

Kohde sijaitsee alueen keskiosassa, noin 10 m rakennuksen pohjan 22 luoteispuolella. Noin 3 m x 2 m kokoisesta jätekuopasta löytyi mm. Arabian 1939-49 vuosille ajoittuvaa fajanssia ja patteri, jossa on koristeena kotkanpää. ($x=3534\ 144$, $y=7625\ 156$, $z=141$)

Kaivanto 5

Kohde sijaitsee alueen keskiosassa, noin 6 m kaivannon 4 pohjoispuolella. Sen koko on 3 m x 2 m. ($x=3534\ 145$, $y=7625\ 163$, $z=141$)

Kaivanto 6

Kohde sijaitsee alueen keskiosassa, noin 10 m korsusta 8 luoteeseen. Sen koko on koillis-lounaissuunnassa 15 m ja kaakko-luodesuunnassa 7 m. Koillisosassa kaivantoon on ikään kuin kaksi sisäänkäyntiä ja kaakkoisosan seinämässä on kapea, kaivettu ”uloke”. ($x=3534\ 125$, $y=7625\ 207$, $z=138$)

Kaivanto 7

Kohde sijaitsee alueen keskiosassa, noin 15 m korsusta 8 koilliseen. Sen halkaisija on 5 m, ja se sijaitsee noin 10 m uuden tieuran länsipuolella. ($x=3534\ 147$, $y=7625\ 206$, $z=138$)

Kaivanto 8

Kohde sijaitsee alueen keskiosassa, noin 21 m rakennuksen pohjasta 24 koilliseen. Sen halkaisija on 6 m. ($x=3534\ 018$, $y=7625\ 266$, $z=138$)

Kaivanto 9

Kohde sijaitsee alueen keskiosassa, noin 20 m rakennuksen pohjasta 24 pohjoisluoteeseen. Viuhkamaisen, matalahkon kaivannon eteläpää haaroittuu kolmeen suuntaan. ($x=3534\ 018$, $y=7625\ 266$, $z=138$)

Tulipesäke 1

Tulipesäke sijaitsee noin 30 m Könkäänsuvannon rannasta pohjoiseen. Sen halkaisija on 4 m ja syvyys 1,2 m. Sen kolmella sivulla on hirsikehikko ja se on suunnattu kohti etelää. (x=3534 126, y=7624 980, z=135)

Länsiosa:

Kohteen länsiosassa on koillis-lounaissuunnassa noin 50 m pitkä ja kaakko-luodesuunnassa 15 m kapea kaistale, jossa kasvaa heiniä, katajaa, hiirenvirnaa, puolukkaa ja niittyleinikkiä. Sen pohjoisreunalla on ke-lo, jossa on kiinni kolme suurta portin rautahakasta. Tämän "portin pielen" lisäksi alueelta ei enää voitu havaita jäännöksiä rakennelmista.

Kohteen rajaus

Kohde rajoittuu näkyvien rakenteiden perusteella.

Tulkinta

Saksalaisten asemapaikka.

Lisätietoja

Toimenpiteet

Tarkastukset

Tila: 3 Toteutettu Laji: 6 Suojeluarvojen tarkastus Tarkastusvuosi: 2010
Tarkastuspvm: 16.7.2010 Tarkastaja: E. Ojanlatva
Kuvaus: KMO-kulttuuriperintöinventointi, Ivalon kaakkoispuolinen metsätalousalue

Viranomais- rekisterinro:

Kunto: 2 Keskinertainen

Olotila: 2 Ei käytössä

Arvotus: 8 Muu suojeluarvo

**Kohteen
suojelu:** 9 Muu suojeluarvo

Selitys:

Selitys:

**Ympäristön suo-
jelu:** 0 Ei määritelty

Selitys:

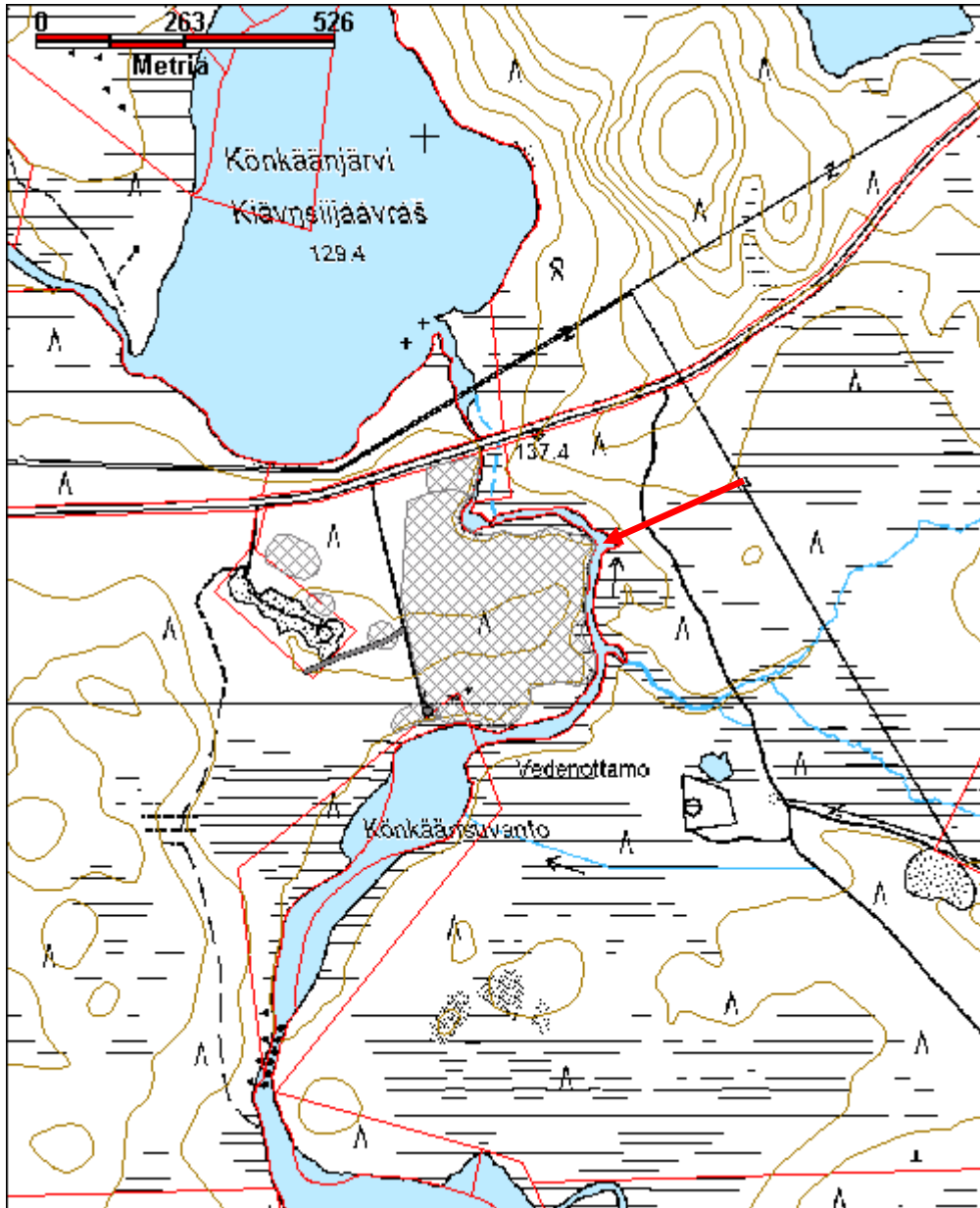


Heinittyneen alueen laidassa oleva kelo, joka on toiminut mahdollisesti portinpielenä. Kuvan suunta pohjoiseen.



Pitkä ja kapea heinittynyt alue kuvattuna lounaaseen.

Kohdetyyppi:	5 Puolustusvarustukset	Copyright:	© Metsähallitus 2008 © Maanmittauslaitos 1/MML/08
Koordinaatit:	X 7625167, Y 3534127, Z 137	Mittakaava:	1:10000



Kohdetyyppi:	5 Puolustusvarustukset	Haltija:	198 Metsätalous Ylä-Lappi
Ajoitus:	7119 Toinen maailmansota	Ylläpitäjä:	198 Metsätalous Ylä-Lappi
Rakentamisvuosi:		Kunta:	148 Inari
Lukumäärä:	1		

Koordinaattiselitys:		Geometria tuotettu:	4 Gps-mittaus, korjaamaton
Koordinaatit:	X 7599610, Y 3556004, Z 155	Löydöt:	

Taustatiedot

Haastatteluissa useat informantit mainitsivat Mokkamökinlammella sijaitsevan vanhan saksalaisten tieauran ja korsun. Inventoinnissa saksalaisalueen havaittiin olevan huomattavasti laajemman.

Ympäristön kuvaus

Kohde sijaitsee Rajajoosepintien etelä- ja pohjoispuolella, Saari-Torkojärven ja Joosepinvaaran välissä sijaitsevan Mokkamökinlammen etelärannalla. Alueen maaperä on suurimmaksi osaksi hienoa hiekkaa, ja paikalla kasvaa taimikko ja uudistuskypsää metsikköä. Aluskasvillisuutena on lähinnä jäkälää, puolukkaa, mustikkaa ja variksenmarjaa.

Kohteen kuvaus

Kohde on laaja, se käsittää noin 230 m x 290 m kokoisen alueen.

Korsu

Hiekkakummun länsilaidalle kaivettu korsun jäännös sijaitsee Rajajoosepintien pohjoislaidalla. Sen koko on 5 m x 5 m ja siitä löytyy aaltopeltiä, tynnyrin paloja ja tölkkejä. Oviaukon edessä on noin 3 m x 3m kokoinen kaivanto. Katto on tehty aaltopelistä ja sen keskellä on aukko savupiipulle (x=3556144, y=7599745). Korsun pohjoispuolella on noin 5 m x 5 m kokoinen kaivanto, joka on kiinni tieleikkauksessa.

Piikkilanka-aita

Piikkilanka aita kiertää alueen itä- ja kaakkoisosaa. Parhaimmillaan piikkilankaa on vedetty alueen itäosaan kolmena, noin 2 m korkeana aitana. Aidan alkupiste on Rajajoosepintien etelälaidalla (x=3556104, y=7599705), mistä se kulkee noin 140 m ojan ja sähkölinjan poikki alueen kaakkoiskulmalle (x=3556093, y=7599568). Aita kulkee tästä pisteestä länteen noin 120 m (x=3555979, y=7599551) ja tästä takaisin tien reunaan noin 115 m (x=3555931, y=7599653). Aitaa löytyy myös Mokkamökinlammen ja Rajajoosepintien välistä.

Puulaatikot

Kankaalla sijaitsee puisia saksalaisten varastolaatikoita, jotka ovat ihmeen kaupalla säilyneet. Laatikoiden kulmissa on metallilevyä, ja muutamassa niistä on säilynyt numerosarja. Laatikoiden ympäristössä on kuoppia, jotka muistuttavat pyyntikuoppia, mutta maakairanäytteen perusteella ne ovat suhteellisen uusia, ilmeisesti sota-aikaisia (x=3556088, y=7599649).

Kämpän jäännös

Alueen kaakkoislaidalla on sijainnut noin 10 m x 20 m kokoinen hirsirakennus, joka erottuu maastossa matalina valleina. Kehikon sisällä on kaksi kuoppaa, jotka liittyvät sota-aikaan. Siitä ei ole jäljellä muuta

kuin vähän lattialautaa ja muutamia lovettuja hirsiiä. Kehikon sisällä on Havainnointia haittaavat kämpän päällä kasvavat puut ja taimet (x=3556113, y=7599537).

"Viritelmä" puussa ja juoksuhaudat

Keloon ja honkaa on kiinnitetty lautaa ja noin 2 m korkeuteen on vedetty rautalankaa. Viritelmä sijaitsee kahden juoksuhaudan välissä. lautaa (x=3556046, y=7599615).

Tieaura

Rajajoosepintien eteläpuolella sijaitsee puusta tehty saksalaisten tieaura. Sen kiilamainen terä on päällystetty metallilevyllä, johon on ammuttu reikiä. Auran sisään on kerätty renkaita ja romua, ja sen itäisempi siipi on vielä paikoillaan (x=3555985, y=7599644).

Piikkilankavyyhdet

Piikkilankavyyhdet ja niiden kerimiseen tarkoitettu puukela nojaavat sähkölinjan alla mäntyyn. (x=3555950, y=7599595).

Ulkokäymälä(?)

Käymälän jäännös sijaitsee alueen lounaislaidalla. Siitä on jäljellä kuoppa ja pari riukua (x=3555881, y=7599530).

Jätealue

Noin 8 m x 8 m kokoisella alueella on valtava määrä ruostuneita, saksalaisia ja norjalaisia tölkkejä, lasipullon palasia sekä puuarkku. Paikalla on ollut useampiakin arkkuja, mutta ne ovat jo hajonneet(x=3555877, y=7599481).

Rakennuksen pohja 1

Noin 5 m x 3 m kokoinen, osin maahan kaivettu rakennuksen pohja sijaitsee lammen rannassa. Sen suuaukko on lammelle eli luoteeseen (x=3555934, y=7599692). Tästä noin 5 m itään sijaitsee epämääräinen, 5 m x 5m kokoinen kivikasa, jossa on paljon metallia seassa. Kohteiden pohjoispuolelta kulkee poroaita.

Rakennuksen pohja 2

Noin 6 m x 10 m kokoinen, osin maahan kaivettu rakennuksen pohja sijaitsee lammen rannassa. Sen vallien korkeus on noin 50 cm ja leveys 1 m. Kaakkoispäädyssä on kahden piisikiveyksen jäännökset (x=3555980, y=7599702).

Poterot 1-2

Rajajoosepintien pohjoislaidalla, poroaidan alla on suon reunalla yhden miehen mentävä potero (x=3556020, y=7599710). Toinen potero sijaitsee tästä noin 10 m länsilounaaseen.

Kohteen rajaus

Kohde on rajattu näkyvien rakenteiden perusteella.

Tulkinta

Saksalaisten asemapaikka.

Lisätietoja

Toimenpiteet

Tarkastukset

Tila: 3 Toteutettu Laji: 6 Suojeluarvojen tarkastus Tarkastusvuosi: 2010
Tarkastuspvm: 9.9.2010 Tarkastaja: E. Ojanlatva
Kuvaus: KMO-kulttuuriperintöinventointi, Ivalon kaakkoispuolinen metsätalousalue

Viranomais- rekisterinro:

Kunto: 2 Kesinkertainen

Arvotus: 8 Muu suojeluarvo

Olotila: 2 Ei käytössä

**Kohteen
suojelu:** 9 Muu suojeluarvo

Selitys:

Selitys:

Ympäristön suo- jelu:

99 Muu suojeluarvoa sisältävä alue

Selitys:



Hiekkatörmään kaivetun korsun jäännös kuvattuna itään.



Laatikot kankaalla kuvattuna länteen.

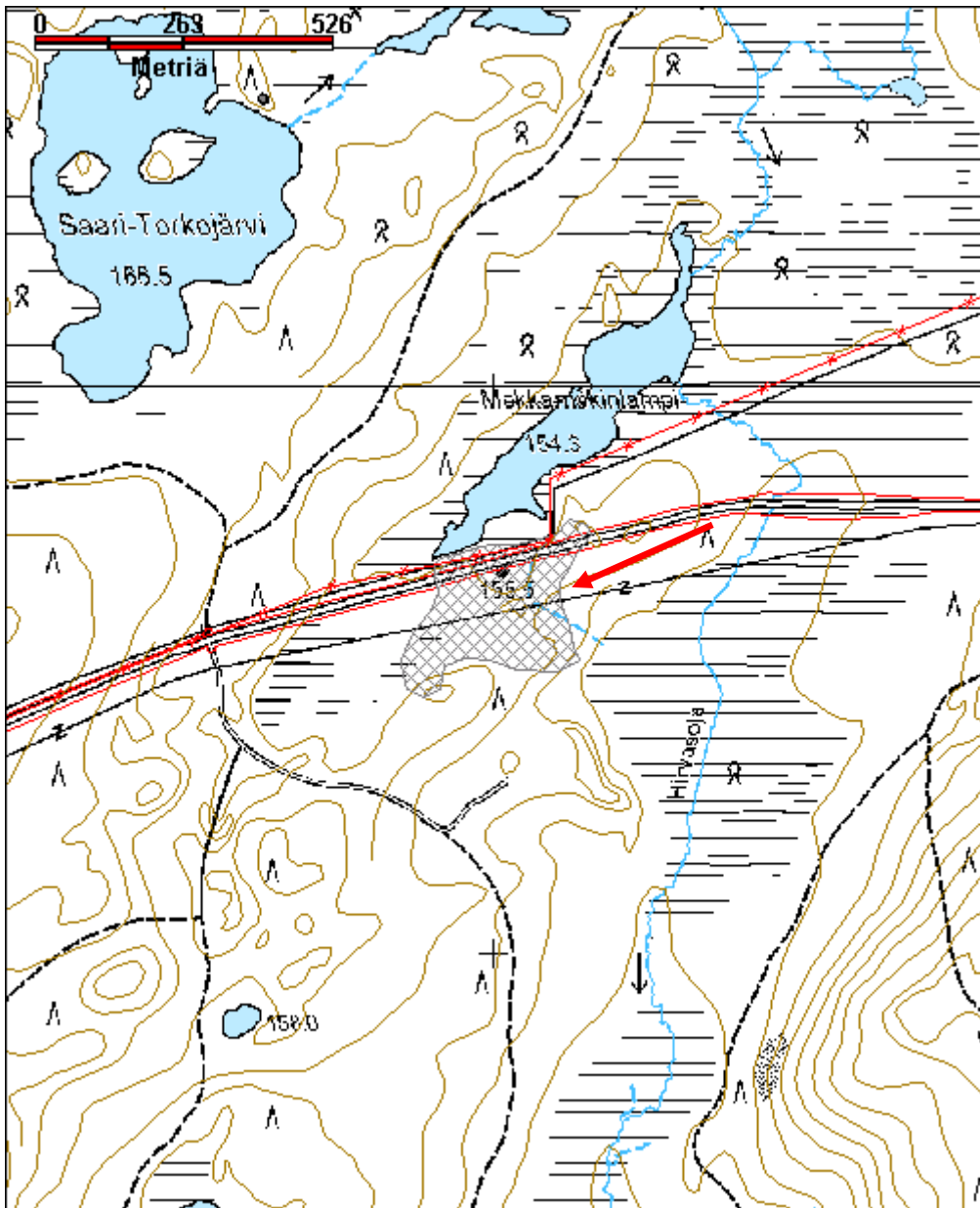


Kolminkertaista piikkilanka-aitaa Rajajoosepintien pohjoisreunalla kuvattuna kaakkoon.



Arkku ja tölkki- ja lasipullokaasa kuvattuna itään.

Kohdetyyppi:	5 Puolustusvarustukset	Copyright:	© Metsähallitus 2008 © Maanmittauslaitos 1/MML/08
Koordinaatit:	X 7599610, Y 3556004, Z 155	Mittakaava:	1:10000



Kohdetyyppi:	5 Puolustusvarustukset	Haltija:	198 Metsätalous Ylä-Lappi
Ajoitus:	7119 Toinen maailmansota	Ylläpitäjä:	198 Metsätalous Ylä-Lappi
Rakentamivuosi:		Kunta:	148 Inari
Lukumäärä:	60		

Koordinaattiselitys:		Geometria tuotettu:	4 Gps-mittaus, korjaamaton
Koordinaatit:	X 7617551, Y 3541516, Z 160	Löydöt:	

Taustatiedot

Kohde mainittiin useissa eri haastatteluissa ennen inventoinnin aloittamista (mm. Matti Huru ja Aki Romakkaniemi).

Ympäristön kuvaus

Kohde sijaitsee Nangujärven etelärannalla, noin 85 m Nangujärventiestä pohjoiseen, välittömästi vuokratuvalle kulkevan tien pohjoispuolella. Alueen maaperä on kivistä moreenia, ja siellä kasvaa pääasiassa nuorta, kuivaa mäntymetsää. Aluskasvillisuutena on sammalia, puolukkaa, jäkälää ja paikoitellen runsaasti heinää.

Kohteen kuvaus

Kohde on laaja, siinä on kaikkiaan 60 alakohdetta, jotka levittäytyvät pohjois-eteläsuunnassa noin 250 m ja itä-länsisuunnassa noin 320 m kokoiselle alueelle. Vaneriteltansijoja on 21, rakennuksen jäännöksiä 11 ja rakennelman pohjia 21. Tämän lisäksi alueelta löytyi tallin, ulkokäymälän ja kamiinan ja hirsikehikon jäännös, juoksuhauda, raivattu tasanne, pystypaalurakenne ja pyöreä kaivanto.

Vaneriteltansijat ja rakennelman pohjat ovat osin maahan kaivettuja ja niiden ympärillä on vallit.

1 Vaneriteltansija 1

Teltansijan halkaisija on 6,8 m, ja sen ympärillä on 20 cm korkeat ja 30 cm leveät vallit.
x=3541651, y=7617513, z=163

2 Rakennelman pohja 1

Rakennelman pohjan koko on 6 m x 6 m. Sen keskellä on noin 20 cm matala kohouma, mahdollinen tulisijan jäännös. Vallin koillisseinällä on oviaukko. x=3541658, y=7617514, z=162

3 Vaneriteltansija 2

Teltansijan halkaisija on 6,5 m, ja sen ympärillä on 20 cm korkeat ja 30 cm leveät vallit. x=3541664, y=7617521, z=159

4 Rakennelman pohja 2

Rakennelman pohjan koko on 6 m x 6 m, ja sen vallien korkeus on 20-40 cm. Sen keskellä on matala kohouma, mahdollinen tulisijan jäännös. x=3541647, y=7617544, z=158

5 Vaneriteltansija 3

Teltansijan halkaisija on 6,5 m, ja sen ympärillä on 20 cm korkeat vallit. x=3541639, y=7617553, z=158

6 Vaneriteltansija 4

Teltansijan halkaisija on 6,5 m, ja sen keskellä erottuu kohoumana tulisijan jäännös. $x=3541633$, $y=7617547$, $z=158$

7-12 Vaneriteltansijat 5-10

Teltansijojen halkaisija on 6,5 m. Piste 10 eli teltansija 8 on aivan kiinni pisteessä 4 eli rakennelman pohjassa 2. 5 $x=3541631$, $y=7617537$, $z=159$; 6 $x=3541639$, $y=7617536$, $z=159$; 7 $x=3541635$, $y=7617529$, $z=161$; 8 $x=3541645$, $y=7617549$, $z=157$; 9 $x=3541631$, $y=7617525$, $z=161$ ja 10 $x=3541623$, $y=7617528$, $z=161$

13 Vaneriteltansija 11

Teltansijan halkaisija on 6,5 m, ja sen ympärillä on 50 cm leveät vallit. Sija on kaivettu paikoitellen noin 1 m muuta maan pintaa alemmas. $x=3541625$, $y=7617536$, $z=159$

14 Vaneriteltansija 12

Teltansijan halkaisija on 6,5 m ja sen keskellä kasvaa tulisijan jäännöksen päällä kataja. $x=3541623$, $y=7617519$, $z=163$

15 Rakennuksen jäännös 1

Rakennuksen koko on koillis-lounaisuunnassa 3,2 m ja kaakko-luodesuunnassa 3,5 m. Oviaukko on lounaisseinällä. Jäljellä on 5 pyöröhirsikertaa, ja nurkissa on sekä ämmänkaula- että koirankaulasalvosta. $x=3541602$, $y=7617535$, $z=159$

16 a-b Juoksuhauta $x=3541637$, $y=7617628$, $z=158$ ja $x=3541613$, $y=7617627$, $z=158$

17 Rakennelman pohja 3

Vallimainen rakennelman pohja, jonka koko on pohjois-eteläsuunnassa 8,5 m ja itä-länsisuunnassa 5 m. Sijaitsee samalla terassilla rakennelman pohjien 4-6 kanssa. $x=3541604$, $y=7617616$, $z=158$

18 Rakennelman pohja 4

Tasanne, jossa mitä ilmeisimmin on sijainnut rakennus. Tasanteen koko on pohjois-eteläsuunnassa 6,5 m ja itä-länsisuunnassa 8 m. Sijaitsee samalla terassilla rakennelman pohjien 3 ja 5-6 kanssa. $x=3541591$, $y=7617614$, $z=158$

19 Rakennelman pohja 5

Tasanne, jossa mitä ilmeisimmin on sijainnut rakennus. Tasanteen koko on pohjois-eteläsuunnassa 7 m ja itä-länsisuunnassa 6,8 m. Sijaitsee samalla terassilla rakennelman pohjien 3-4 ja 6 kanssa. $x=3541574$, $y=7617609$, $z=159$

20 Rakennelman pohja 6

Tasanne, jossa mitä ilmeisimmin on sijainnut rakennus. Tasanteen koko on pohjois-eteläsuunnassa 5,5 m ja itä-länsisuunnassa 8,5 m. Sijaitsee samalla terassilla rakennelman pohjien 3-5 kanssa. $x=3541564$, $y=7617617$, $z=158$

21 Rakennuksen jäännös 2

Rakennuksen koko on pohjois-eteläsuunnassa 7,5 m ja itä-länsisuunnassa 5,5 m. Oviaukko on pohjoisseinällä ja ikkuna-aukko sen länsipuolella, lisäksi eteläseinällä on 2 ikkuna-aukkoa. Jäljellä on 8 pyöröhirsikertaa, ja nurkissa on koirankaulasalvosta. $x=3541557$, $y=7617630$, $z=154$

22 Vaneriteltansija 13

Teltansijan halkaisija on 6,5 m. $x=3541534$, $y=7617632$, $z=154$

23 Rakennuksen jäännös 3

Rakennuksen koko on pohjois-eteläsuunnassa 4,3 m ja itä-länsisuunnassa 7 m, ja se sijaitsee noin 5 m ran-

takivikosta etelään. Hirret ovat täysin maatuneet ja sammaloituneet. Rakennuksen sisällä ja ulkopuolella on 2 suurta tynnyriä. Rakennus on mahdollisesti ollut sauna sijaintinsa ja tynnyrien perusteella. $x=3541515$, $y=7617650$, $z=148$

24 Rakennuksen jäännös 4

Rakennuksen koko on pohjois-eteläsuunnassa 6,7 m ja itä-länsisuunnassa 5,8 m, ja sen eteläosassa on ollut kivistä ladottu kiuas. Jäljellä on 6 pyöröhirsikertaa, ja nurkissa on koirankaulasalvosta. Koillis- ja kaakkoisnurkat ovat säilyneet hyvin jyrkkää rinnettä vasten. $x=3541478$, $y=7617620$, $z=148$

25 Rakennuksen jäännös 5

Rakennuksen koko on pohjois-eteläsuunnassa 6 m ja itä-länsisuunnassa 7 m. Rakennuksessa on 8 pyöröhirsikertaa, ja nurkissa on koirankaulasalvos. Ovi on länsiseinällä, ja ikkunat pohjois- ja itäseinällä. Itäseinän ikkunassa on luukku. Ovi on tehty viidestä pystylaudasta, siinä on salmiakinmuotoinen ikkuna-aukko, sisäpuolella eristeenä vinolaudoitus ja pysty- ja vinolaudoituksen välissä eristeenä pahvia. Oven yläsarana on paikoillaan. Välikatto on nostettu hirsikehikkoa korkeammalle laudoituksen avulla, ja välikaton eristeenä on sahanmuhaa. Päädyissä on pystylaudoitusta. Kurkihirttä on kiinnitetty rautalangoilla mm. päätyhirsisiin. Koillis- ja kaakkoisnurkat ovat säilyneet hyvin jyrkkää rinnettä vasten. Sisäseinillä on pystylaudoitusta itäseinällä, muutoin seinillä on vaakalaudoitus. Sisäseinien eristeenä on ollut paksua pahvia. Katto ja lattia on tehty laudoista. $x=3541457$, $y=7617611$, $z=148$

26 Rakennelman pohja 7

Tasanne, jossa mitä ilmeisimmin on sijainnut rakennus. Tasanteen koko on koillis-lounaissuunnassa 8 m ja kaakko-luodesuunnassa 6 m. Kaakkoisseinällä on mahdollinen piisin jäännös, jonka koko on noin 1,5 m x 1,5 m. Luoteisseinällä on laudoista tehtyjä "laareja". $x=3541428$, $y=7617606$, $z=151$

27 Tasanne

Niemen eteläosassa on pisteen 26 eli rakennelman pohjan 7 ja tämän pisteen välissä useita kaivantoja. Tasanne on selkeästi ihmisen tekemä, mutta on hankala sanoa, mikä sen tarkoitus on ollut. $x=3541405$, $y=7617624$, $z=148$

28 Rakennuksen jäännös 6

Kaksiosaisen rakennuksen koko on pohjois-eteläsuunnassa 5,3 m ja itä-länsisuunnassa 8,4 m. Läntisemmän osan leveys on itä-länsisuunnassa 3,4 m ja itäosan 5 m. Rakennuksessa on 10 pyöröhirsikertaa, ja nurkissa on koirankaulasalvos. Ovi on länsiseinällä molemmissa osissa, länsiosan ikkuna on eteläseinällä ja itäosan ikkunat ovat etelä- ja itäseinällä. Itäosan lounaisnurkassa on piisin jäännös ja seinissä on eristeenä vaneria ja pahvia pystylaudoituksen alla. Nurkissa on lisäksi tuplapystylaudoitusta. Hirsien tilkkeenä on sammalta ja turvetta, lisäksi länsiseinällä on ulkopuolella hirsien väliin kiinnitetty eristeeksi vaakarimoja. Länsiosassa ei ole tulisijaa tai eristystä, joten se on voinut olla kylmä eteinen. Vaikuttaa myös siltä, että se on rakennettu itäosan jatkeeksi myöhemmin. Katto on romahtanut ja välikaton eristeenä on ollut hiekkaa. $x=3541432$, $y=7617576$, $z=150$

29 Vaneriteltansija 14

Teltansijan halkaisija on 7 m. $x=3541449$, $y=7617591$, $z=151$

30 Rakennuksen jäännös 7

Rakennuksesta on jäljellä vain pari lovettua hirttä ja valtaisa piisikiveys. Rakennuksen koko on pohjois-eteläsuunnassa 5 m ja itä-länsisuunnassa 7 m. $x=3541464$, $y=7617576$, $z=152$

31 Pystypaalut

Heinikon laidalla on itä-länsisuuntaista pystypaaluja ja naulaisia kantoja. Ilmeisesti paikalla on sijainnut jokin rakennelma. $x=3541486$, $y=7617504$, $z=157$

32 Rakennuksen jäännös 8

Rakennuksen koko on koillis-lounaissuunnassa 3,8 m ja kaakko-luodesuunnassa 3,8 m. Oviaukko on koillisseinällä. Jäljellä on 12 pyöröhirsikertaa, ja nurkissa on koirankaulasalvosta. Koillisseinällä on myös eteinen, jonka koko on 3,8 m x 1,7 m, ja se on tehty pystylaudasta. Rakennuksen sisäosassa on seinillä pystylaudoitus, ja sen alaosa on vuorattu turpeella. Ulkoseinillä on tilkkeenä hirsien välissä sammaleen lisäksi vaakarimoja. Kamiina on sijainnut itänurkassa. Kohteen kaakkoispuolella on soranottokuoppa. $x=3541474$, $y=7617482$, $z=161$

33 Rakennelman pohja 8

Vallit sijaitsevat rinteeseen rakennetulla tasanteella. Vallien koko on koillis-lounaissuunnassa 8 m ja kaakko-luodesuunnassa 6 m. Vallin sisäpuolella näkyy sammaleen alla hirsiiä. $x=3541455$, $y=7617482$, $z=162$

34 Ulkokäymälän jäännös

Nelireikäinen huussi on tehty laudasta, ja sen koko on 4 m x 1,5 m. $x=3541476$, $y=7617455$, $z=166$

35 Kaivanto

Halkaisijaltaan nelimetrisen kaivanto sijaitsee rinteessä, ja sen keskellä on puurakennetta näkyvissä. Oviaukko on pohjoiseen. $x=3541488$, $y=7617448$, $z=168$

36 Kamiina ja puukehikko

Kamiinan ympärillä on pieni mänty- ja koivukepeistä tehty puukehikko, jonka koko on 1,5 m x 2,5 m. Kehikon päät on lovettu, ja keppien halkaisija on vain 10 cm. $x=3541468$, $y=7617389$, $z=167$

37 Rakennelman pohja 9

Vallien koko on koillis-lounaissuunnassa 8,5 m ja kaakko-luodesuunnassa 7 m. Luoteisvalli on tehty kivestä ja muut maasta. $x=3541453$, $y=7617432$, $z=165$

38 Rakennuksen jäännös 9

Kaksiosaisen rakennuksen koko on koillis-lounaissuunnassa 9 m ja kaakko-luodesuunnassa 4,5 m. Rakennuksen alla on kiviä tasoittamassa kehikkoa ja nostamassa sitä maasta ylös. Nurkat on koirankaulasalvoksella. Eteläosan koko on 7 m x 4,3 m ja se on tehty pyöröhirrestä. Oviaukko on kaakkoisseinällä, ja koillisnurkassa on piisin jäännös, jonka takana on seinällä pystylaudoitusta. Oviaukon pohjoispuolella on ikkuna-aukko. Kaakkoisseinän hirret on numeroitu. Pohjoisosan koko on 2 m x 4,3 m, ja se on tehty ikään kuin eteiseksi pystylaudosta. Sen lounaisseinällä on oviaukko jonka koko on 3,8 m x 1,7 m, Katto on tehty 40-60 cm pitkistä päleistä. $x=3541429$, $y=7617445$, $z=163$

39 Rakennelman pohja 10

Vallien koko on koillis-lounaissuunnassa 8 m ja kaakko-luodesuunnassa 6m. Alimpia hirsiiä on näkyvissä vallissa. $x=3541439$, $y=7617473$, $z=162$

40 Rakennelman pohja 11

Vallien koko on koillis-lounaissuunnassa 6 m ja kaakko-luodesuunnassa 6 m. Alimpia hirsiiä on näkyvissä vallissa. $x=3541417$, $y=7617472$, $z=158$

41 Rakennelman pohja 12

Vallien koko on koillis-lounaissuunnassa 6 m ja kaakko-luodesuunnassa 8 m. $x=3541414$ $y=7617501$, $z=157$

42 Rakennelman pohja 13

Vallien koko on koillis-lounaissuunnassa 8 m ja kaakko-luodesuunnassa 8 m. $x=3541407$, $y=7617515$,

z=157

43 Rakennelman pohja 14

Vallien koko on koillis-lounaissuunnassa 5 m ja kaakko-luodesuunnassa 7 m. x=3541419, y=7617530, z=156

44 Rakennelman pohja 15

Vallien koko on koillis-lounaissuunnassa 6 m ja kaakko-luodesuunnassa 8 m. x=3541434, y=7617530, z=155

45 Rakennuksen jäännös 10

Rakennuksen koko on koillis-lounaissuunnassa 6 m ja kaakko-luodesuunnassa 4,5 m. Nurkat on koiran-kaulasalvoksella. Oviaukko on koillisseinällä, ja kaksi ikkunaa luoteisseinällä. Rakennuksessa on jäljellä 11 pyöröhirsikertaa, ja sen katto on romahtanut. Hirsien tilkkeenä on sammalta. Sisäseinällä on pysty-laudoitusta. x=3541384, y=7617506, z=157

46 Rakennuksen jäännös 11

Korsumaisen, maahan kaivetun rakennuksen jäännöksen koko on pohjois-eteläsuunnassa 4,5 m ja itä-länsisuunnassa 4,5 m. Oviaukko on pohjoiseen, ja oven eteen on kaivettu noin 3 m käytävää. Oviaukossa on näkyvissä kiveystä, hirsiiä ja turvetta. x=3541376, y=7617527, z=152

47 Rakennelman pohja 16

Vallien koko on koillis-lounaissuunnassa 8 m ja kaakko-luodesuunnassa 4 m. Koillispäässä on piisin jäännös. x=3541387, y=7617540, z=150

48 Rakennelman pohja 17

Vallien koko on pohjois-eteläsuunnassa 5 m ja itä-länsisuunnassa 7 m. Rakennelman eteläpuolella on juoksuhautamainen kaivanto. x=3541399, y=7617550, z=148

49 Rakennelman pohja 18

Kivisten vallien koko on koillis-lounaissuunnassa 6 m ja kaakko-luodesuunnassa 8 m. x=3541412, y=7617542, z=152

50 Rakennelman pohja 19

Vallien koko on koillis-lounaissuunnassa 4 m ja kaakko-luodesuunnassa 7 m. x=3541485, y=7617572, z=153

51-52 Vaneriteltansijat 15-16

Teltansijojen halkaisija on 7 m. x=3541491, y=7617562, z=155; x=3541516, y=7617551, z=157

53-54 Vaneriteltansijat 17-18

Teltansijojen halkaisija on 6,5 m. x=3541518, y=7617568, z=158; x=3541495, y=7617584, z=156

55-56 Vaneriteltansijat 19-20

Teltansijojen halkaisija on 6 m. x=3541492, y=7617595, z=156; x=3541502, y=7617573, z=157

57 Tallin jäännös?

Heinikkoista aluetta ei tutkittu tarkkaan maantasaisten rakenteiden löytämiseksi, koska alue kasvaa tiheästi nokkosta. Itse asiassa nokkosalueet ovat 5-6 m pitkiä, itä-länsisuuntaisia laikkuja. Kasvillisuuden perusteella paikalla on sijainnut talli. x=3541532, y=7617519, z=157

58 a-b Rakennelman pohja 20

Rakennelma on ollut lähes pohjois-eteläsuunnassa 11 m leveä ja itä-länsisuunnassa 48 m pitkä. Piste 31 on

aukean reunassa rakennelman kaakkoispääty. Oviaukko on sijainnut itäpäädyssä. A: x=3541532, y=7617495, z=158; B: x=3541533, y=7617486, z=158

59 a-b Rakennelman pohja 21

Rakennelma on ollut lähes pohjois-eteläsuunnassa 27 m pitkä ja itä-länsisuunnassa 11 m leveä. A: x=3541547, y=7617500, z=157; B: x=3541561, y=7617518, z=157

60 Vaneriteltansija 21

Teltansijan halkaisija on 7 m. x=3541606, y=7617500, z=163

Kohteen rajaus

Kohde on rajattu näkyvien rakenteiden perusteella.

Tulkinta

Saksalaisten asemapaikka.

Lisätietoja

Toimenpiteet

Tarkastukset

Tila: 3 Toteutettu Laji: 6 Suojeluarvojen tarkastus Tarkastusvuosi: 2010
Tarkastuspvm: 3.8.2010 Tarkastaja: E. Ojanlatva
Kuvaus: KMO-kulttuuriperintöinventointi, Ivalon kaakkoispuolinen metsätalousalue

Viranomaisrekisterinro:		Kunto:	2 Keskinertainen
		Olotila:	2 Ei käytössä
Arvotus:	8 Muu suojeluarvo	Kohteen suojelu:	9 Muu suojeluarvo
Selitys:		Selitys:	

Ympäristön suojelu: 99 Muu suojeluarvoa sisältävä alue

Selitys:



Teltanpohja 8 muistuttaa kodanpohjaa.



Rakennuksen jäännös 4 on aivan rannassa. Kuva otettu pohjoiseen.



Rakennuksen jäännös 1 kuvattuna luoteeseen.



Rakennus 5 on yhä pystyssä, mutta katto on jo todella huonossa kunnossa. Kuva otettu etelään.

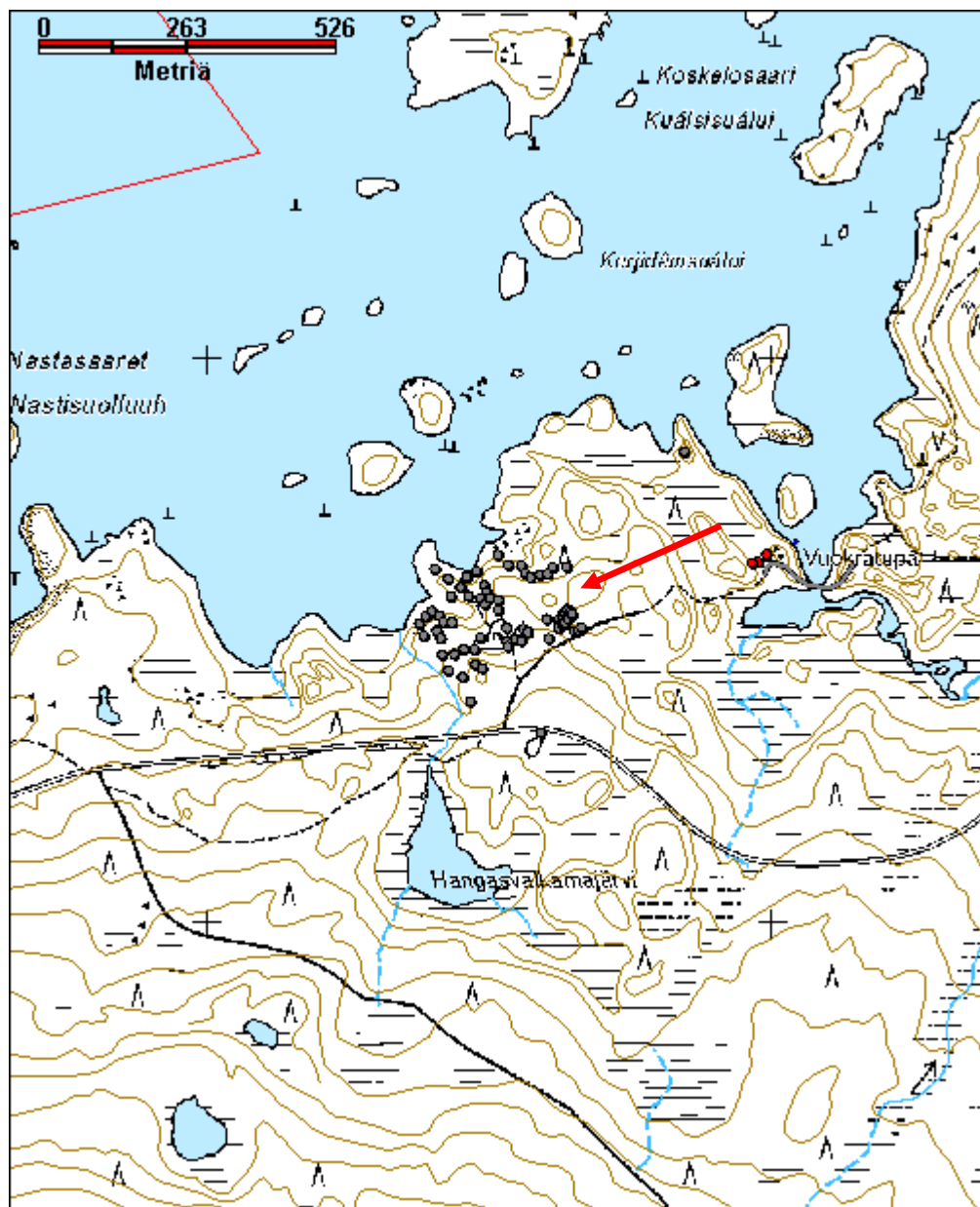


Rakennuksen pohja 3 kuvattuna koilliseen.



Nokkosta ja heinää kasvava alue, mahdollinen tallin jäännös kuvattuna länsilounaaseen.

Kohdetyyppi:	5 Puolustusvarustukset	Copyright:	© Metsähallitus 2008 © Maanmittauslaitos 1/MML/08
Koordinaatit:	X 7617551, Y 3541516, Z 160	Mittakaava:	1:10000



Nangujärvi 2 saksalaisten potero jäännös

MH-tunnus: 118102

Kohdetyyppi:	5 Puolustusvarustukset	Haltija:	198 Metsätalous Ylä-Lappi
Ajoitus:	7119 Toinen maailmansota	Ylläpitäjä:	198 Metsätalous Ylä-Lappi
Rakentamisvuosi:		Kunta:	148 Inari
Lukumäärä:	1		

Koordinaattiselitys:		Geometria tuotettu:	4 Gps-mittaus, korjaamaton
Koordinaatit:	X 7617832, Y 3541846, Z 158	Löydöt:	

Taustatiedot

Kohde löytyi vuoden 2010 inventoinnissa.

Ympäristön kuvaus

Kohde sijaitsee Nangujärven kaakkoisosassa, järveen laskevan Kuávžurjuuhân suulla sijaitsevasta vuokratuvasta 250 m luoteeseen, pohjoiseen pistävällä niemellä. Alueen maaperä on kivistä moreenia, ja siellä kasvaa nuorta, kuivaa mäntymetsää. Niemellä kasvaa vain muutama vanha mänty. Aluskasvillisuutena on sammalia, puolukkaa ja jäkälää.

Kohteen kuvaus

Kaivanto on tehty pohjoiseen pistävän niemen korkeimmalle kohdalle, mistä on erittäin hyvä näköala Nangujärven selälle. Poteron koko on 3,5 m x 1,5 m ja syvyys 0,5 m. Paikan puusto on ilmeisesti kaadettu sota-aikana ja poteroa on jätetty suojaamaan muutama vanha mänty.

Kohteen rajaus

Kohde on rajattu näkyvän rakenteen perusteella.

Tulkinta

Saksalaisten kaivama potero.

Lisätietoja**Toimenpiteet****Tarkastukset**

Tila: 3 Toteutettu Laji: 6 Suojeluarvojen tarkastus Tarkastusvuosi: 2010
Tarkastuspvm: 4.8.2010 Tarkastaja: E. Ojanlatva
Kuvaus: KMO-kulttuuriperintöinventointi, Ivalon kaakkoispuolinen metsätalousalue

Viranomaisrekisterinro:		Kunto:	2 Keskinertainen
		Olotila:	2 Ei käytössä
Arvotus:	8 Muu suojeluarvo	Kohteen suojele:	9 Muu suojeluarvo

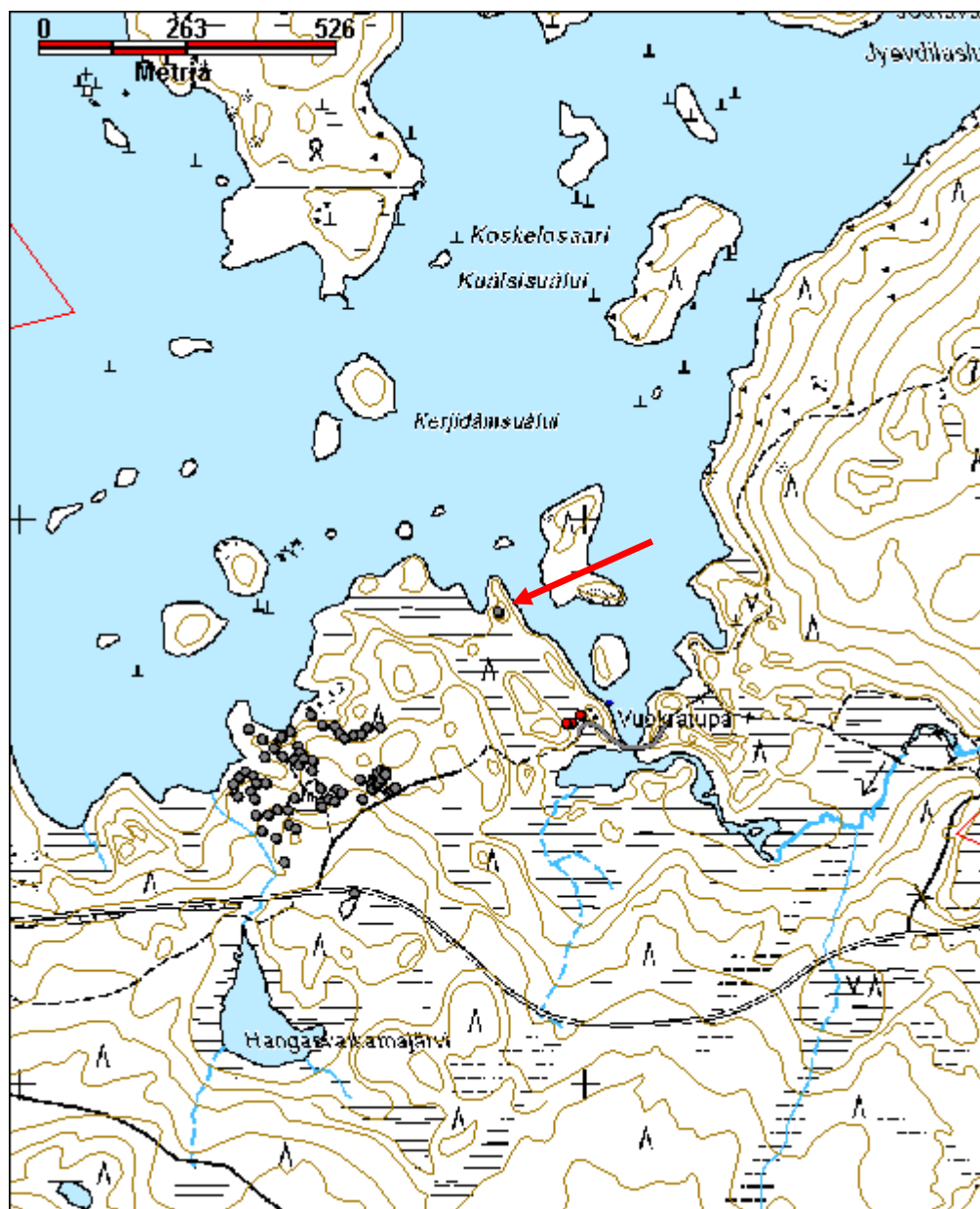
Selitys:

Selitys:

**Ympäristön suo-
jelu:** 0 Ei määritelty

Selitys:

Kohdetyyppi:	5 Puolustusvarustukset	Copyright:	© Metsähallitus 2008 © Maanmittauslaitos 1/MML/08
Koordinaatit:	X 7617832, Y 3541846, Z 158	Mittakaava:	1:10000



Kohdetyyppi:	13 Liikennekohteet	Haltija:	198 Metsätalous Ylä-Lappi
Ajoitus:	7119 Toinen maailmansota	Ylläpitäjä:	198 Metsätalous Ylä-Lappi
Rakentamivuosi:		Kunta:	148 Inari
Lukumäärä:	2		

Koordinaattiselitys:		Geometria tuotettu:	4 Gps-mittaus, korjaamaton
Koordinaatit:	X 7617596, Y 3542067, Z 150	Löydöt:	

Taustatiedot

Kohde havaittiin vuoden 2010 inventoinnissa.

Ympäristön kuvaus

Kohde sijaitsee Nangujärven kaakkoisosassa, aivan järveen laskevan Kuávžurjuuhân suun eteläpuolella, noin 550 m Nangujärventiestä vuokratuvalle kääntyvää tieuraa koilliseen. Alueen maaperä on kivistä moreenia, ja siellä kasvaa pääasiassa nuorta, kuivaa mäntymetsää. Aluskasvillisuutena on sammalia, puolukkaa ja jäkälää.

Kohteen kuvaus

Saksalaisten tieuran tai pikemminkin polun pätkä on osa Nangujärven etelä- ja itälaitaa kiertävää polkua, joka on kulkenut Isolta Pihtijärveltä Nangujärven lounaispään ja Joutavanlahden kautta aina Ylipäänjärvelle saakka. Vuokratuvan eteläpuolella tieuraa on tasoitettu ja sen reunoja rivinteerattu.

Kuávžurjuuhân suun yli on vienyt silta, mutta se on tuhottu tai tuhoutunut. Sillan jäännöksiä näkyy vielä rannassa ja joen pohjalla.

Kohteen rajaus

Kohde on rajattu näkyvien rakenteiden perusteella.

Tulkinta

Saksalaisten raivaama tieura ja sillan jäännös.

Lisätietoja

Toimenpiteet

Tarkastukset

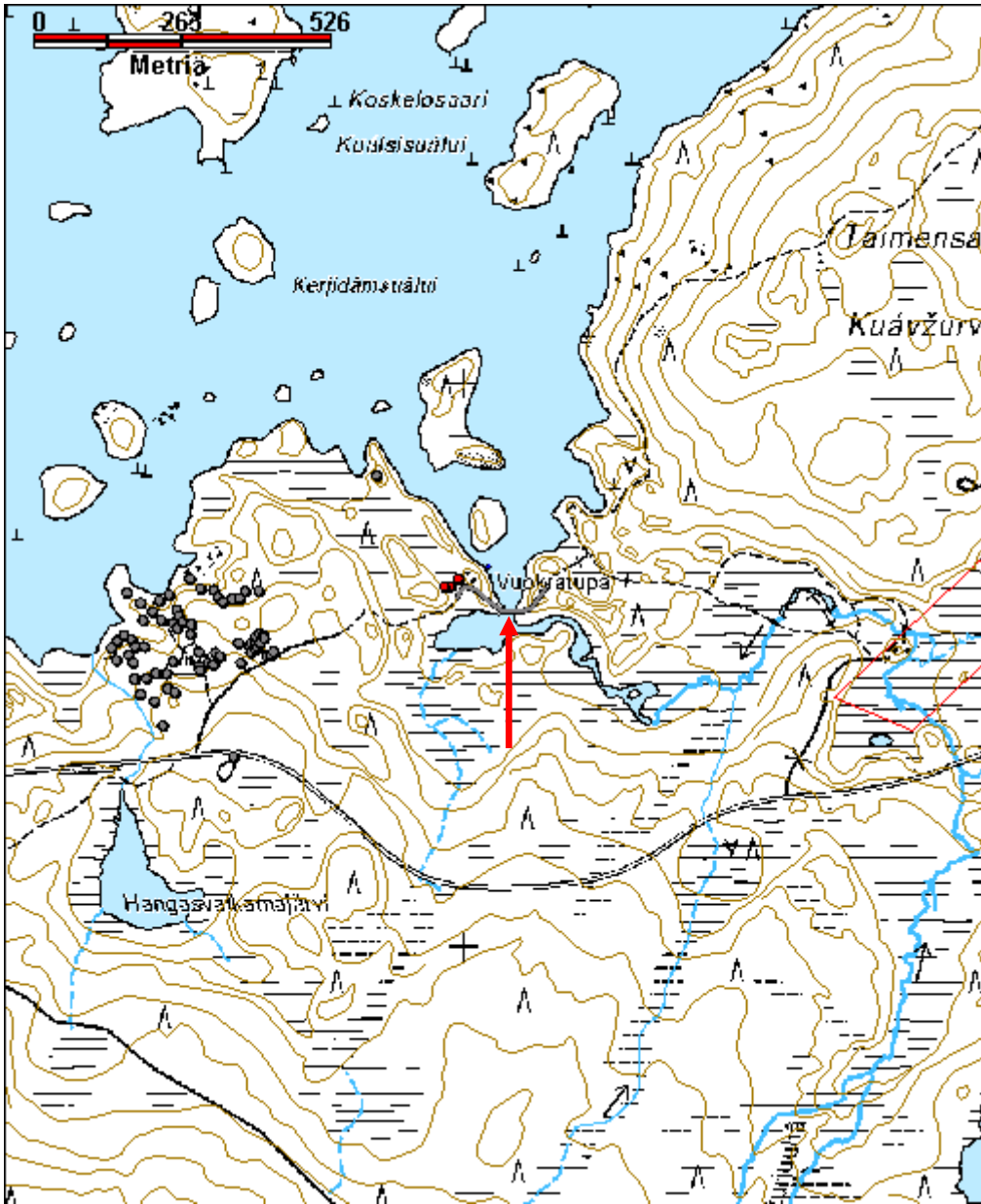
Tila: 3 Toteutettu Laji: 6 Suojeluarvojen tarkastus Tarkastusvuosi: 2010
Tarkastuspvm: 3.8.2010 Tarkastaja: E. Ojanlatva
Kuvaus: KMO-kulttuuriperintöinventointi, Ivalon kaakkoispuolinen metsätalousalue

Viranomais- rekisterinro:		Kunto:	2 Keskinertainen
Arvotus:	8 Muu suojeluarvo	Olotila:	2 Ei käytössä
Selitys:		Kohteen suojaus:	9 Muu suojeluarvo
Selitys:		Selitys:	
Ympäristön suo- jelu:	0 Ei määritelty		
Selitys:			



Saksalaisten tekemä tieura jatkuu lahden toisella puolella. Sillan jäännöksiä on näkyvissä rantavedessä. Kuva on otettu itään.

Kohdetyyppi:	13 Liikennekohteet	Copyright:	© Metsähallitus 2008 © Maanmittauslaitos 1/MML/08
Koordinaatit:	X 7617596, Y 3542067, Z 150	Mittakaava:	1:10000



Palkisoja 1 neuvostosotilaiden hauta

MH-tunnus: 106063

Kohdetyyppi:	3 Hautapaikat	Haltija:	198 Metsätalous Ylä-Lappi
Ajoitus:	7119 Toinen maailmansota	Ylläpitäjä:	999 Muu
Rakentamivuosi:		Kunta:	148 Inari
Lukumäärä:	1		

Koordinaattiselitys:		Geometria tuotettu:	4 Gps-mittaus, korjaamaton
Koordinaatit:	X 7605273, Y 3521970, Z 166	Löydöt:	

Taustatiedot

Veikko Rajala kertoi kohteeseen haudatun neuvostosotilaita II maailmansodan aikana. Osa sotilaista teloitettiin raa'asti Alajoen länsipuolella Rajalan nykyisessä pihapiirissä ja osa vangeista kuljetettiin joen itäpuolelle varsinaiselle hautapaikalle teloitettaviksi. Rajala itse näki ainakin yhden miehen teloitettavan ampumalla.

Kohdetta ylläpitää Suomi-Venäjä -seura.

Ympäristön kuvaus

Kohde sijaitsee Alajoen itärannan suojavyöhykkeellä, noin 40 m joen rannasta. Alue on kosteahkoa, harvaa, mäntyä ja koivua kasvavaa suonreunaa. Paikalla on suoritettu hakkuut 1940-50-luvulla. Maaperä nousee loivasti kohti itää.

Kohteen kuvaus

Hautakivi on pystytetty noin 3 m alkuperäisestä, vanhasta ortodoksirivistä pohjoiseen. Kiven ympärille on kaivettu haudan rajausta, mutta ortodoksiristin ympärille ei. Kivessä lukee: "Tähän on haudattu 13 neuvostosotilasta" suomeksi ja venäjäksi. Ympäristön vanhimmissa puissa on mahdollisesti jälkiä luodeista, sillä osa sotilaista on Rajalan mukaan teloitettu lähellä hautapaikkaa.

Kohteen rajaus

Kohde on rajattu rakennehavaintojen perusteella.

Tulkinta

Hautapaikka historiallisten tietojen perusteella. Merkitty myös maastoon.

Lisätietoja

Veikko Rajala, Palkisoja. Tapani Silventoinen, Ivalo.

Toimenpiteet**Tarkastukset**

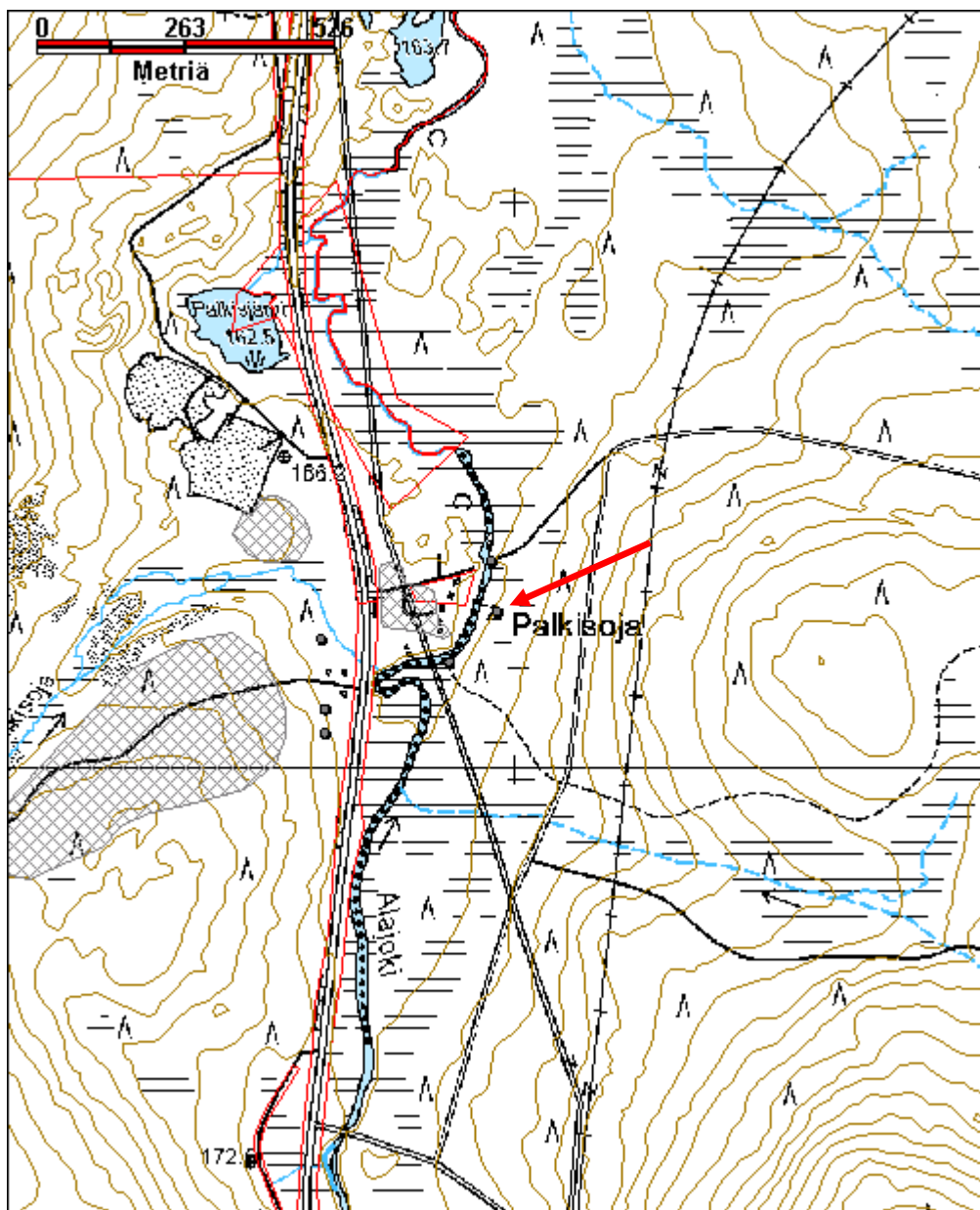
Tila: 3 Toteutettu Laji: 6 Suojeluarvojen tarkastus Tarkastusvuosi: 2010
Tarkastuspvm: 27.9.2010 Tarkastaja: E. Ojanlatva
Kuvaus: KMO kulttuuriperintöinventointi, Ivalon kaakkoispuolinen metsätalousalue

Viranomais- rekisterinro:		Kunto:	1 Hyvä
Arvotus:	8 Muu suojeluarvo	Olotila:	2 Ei käytössä
Selitys:		Kohteen suojaus:	9 Muu suojeluarvo
Selitys:		Selitys:	
Ympäristön suo- jelu:	0 Ei määritelty		
Selitys:			



Neuvostosotilaiden hautapaikka Alajoen itäpuolella kuvattuna luoteeseen. Taustalla Tapani Silventoisen mökki ulkorakennuksineen.

Kohdetyyppi:	3 Hautapaikat	Copyright:	© Metsähallitus 2008 © Maanmittauslaitos 1/MML/08
Koordinaatit:	X 7605273, Y 3521970, Z 166	Mittakaava:	1:10000



Kohdetyyppi:	5 Puolustusvarustukset	Haltija:	198 Metsätalous Ylä-Lappi
Ajoitus:	7119 Toinen maailmansota	Ylläpitäjä:	198 Metsätalous Ylä-Lappi
Rakentamivuosi:		Kunta:	148 Inari
Lukumäärä:	12		

Koordinaattiselitys:		Geometria tuotettu:	4 Gps-mittaus, korjaamaton
Koordinaatit:	X 7605018, Y 3521339, Z 185	Löydöt:	

Taustatiedot

Palkisojalla asuvan Veikko Rajalan mukaan pohjoisemmalla alueella sijaitsi saksalaisten päämaja, jonka rakentamisessa oli varauduttu Saksan Lapin joukkojen komentajan, kenraalievosti Eduard Dietlin vierailuun. Eteläisempi alue on Rajalan mukaan huomattavasti laajempi, sillä hänen mukaansa saksalaisten romua on aluerajauksen eteläpuolella lähes kilometrin matkalla aina Hirvasjärven pohjoispuolella sijaitsevan Pehkosen Lennin talolle saakka.

Ympäristön kuvaus

Kohde sijaitsee Palkisvaaran ja E4-tien välissä kahdella alueella. Pohjoisemmalla alueella Palkisojan pohjoispuolella ja sorakuopan eteläpuolella on 11 rakennelman jäännöstä. Eteläisempi kohde Palkisojan eteläpuolella on laaja, noin 11 hehtaaria, ja siellä sijaitsee saksalaisten linja-auton jäännös. Alueen maaperä vaihtelee hiekasta kiviseen moreeniin. Eteläisellä alueella kasvaa nuorta, harvaa kasvatusmetsää ja pohjoisemmalla varttunutta kasvatusmetsikköä, jossa kasvaa myös koivua.

Kohteen kuvaus

Eteläinen alue

Saksalaisten linja-auton jäännös sijaitsee eteläisen aluerajauksen lounaisosassa, noin 15 m metsätieaurasta etelään. Linja-auto jäi saksalaisilta kankaalle täysin ehjänä, mutta sodan jälkeen suomalaiset tyhjänsivät ja lopulta polttivat sen. Alueen pohjoisluoteislaidalla on Rajalan mukaan sijainnut myös ”hyppyheikkikenttä” eli jäykkälavettisten tykkien kenttä. Koko kangas on täynnä saksalaisten romua, jota turistit ja sotaharrastelijat ovat metallipaljastimien avulla kaivelleet vuosikymmenien ajan. Rajalan mukaan alue jatkuu rajatun 11 hehtaarin alueen eteläpuolella lähes kilometrin matkan Hirvasjärven pohjoispuolella sijaitsevan Pehkosen Lennin talolle saakka. Vuoden 2010 inventoinnissa kuitenkin tutkittiin vain Palkisojan läheinen alue. (Linja-auto x=3521 144, y=7604 917,z=192)

Pohjoinen alue

Palkisojan pohjoispuolella on Rajalan mukaan sijainnut Palkisojan saksalaisten päämaja. Kohteessa sijaitsee 11 alakohdetta. Alueen etelä-itä-reunalla on matalan kiviaidan jäännös. Länsiosassa on myös patkka rivinteerattua tietä.

Rakennuksen pohja 1

Rakennuksen pohja sijaitsee alueen eteläosassa. Sen koko on koillis-luoteissuunnassa 8 m ja kaakko-luodesuunnassa 8 m. Rakennuksen eteläosassa on kellarikaivanto, ja siitä poistettu kiviaines on kasattu rakennuksen pohjan eteläpuolelle. (x=3521 567, y=7605 394,z=172)

Rakennuksen pohja 2 (?)

Mahdollinen täysin kivetty rakennuksen pohja sijaitsee alueen pohjoisosassa. Sen koko on pohjois-

eteläsuunnassa 5 m ja itä-länsisuunnassa 6 m. Kohteen ympärillä on paljon rautaromua. (x=3521 538, y=7605 399,z=172)

Poterot 1-8

Kahden rakennuksen pohjan itä- ja koillispuolella on kahdeksan kivimaahan kaivettua poteroa, joiden halkaisija vaihtelee 1-3 metrin välillä. Poteroiden 2 ja 3 välistä kulkee sota-aikainen tieura kohteelle.

1 x=3521 575, y=7605 403, z=172

2 x=3521 581, y=7605 422, z=172

3 x=3521 595, y=7605 425, z=172

4 x=3521 564, y=7605 423, z=175

5 x=3521 566, y=7605 431, z=172

6 x=3521 579, y=7605 445, z=172

7 x=3521 586, y=7605 441, z=172

8 x=3521 600, y=7605 400, z=172

Hiottu kivi

Alueen kaakkoislaidalta löytyi hiotun, litteän ja pyöreän kiven palasia. Sen halkaisija on ollut noin puoli metriä. (x=3521 585, y=7605 381,z=172)

Kohteen rajaus

Kohde on rajattu näkyvien rakenteiden perusteella.

Tulkinta

Saksalaisten asemapaikka ja päämaja.

Lisätietoja

Veikko Rajala, Palkisoja. Lenni Pehkonen, Hirvasjärvi.

Toimenpiteet

Tarkastukset

Tila: 3 Toteutettu Laji: 6 Suojeluarvojen tarkastus Tarkastusvuosi: 2010

Tarkastuspvm: 21.7.2010 Tarkastaja: E. Ojanlatva

Kuvaus: KMO-kulttuuriperintöinventointi, Ivalon kaakkoispuolinen metsätalousalue

Viranomaisrekisterinro:

Kunto: 3 Huono

Olotila: 2 Ei käytössä

Arvotus: 8 Muu suojeluarvo

Kohteen suojelu: 9 Muu suojeluarvo

Selitys:

Selitys:

Ympäristön suojelu: 0 Ei määritetty

Selitys:

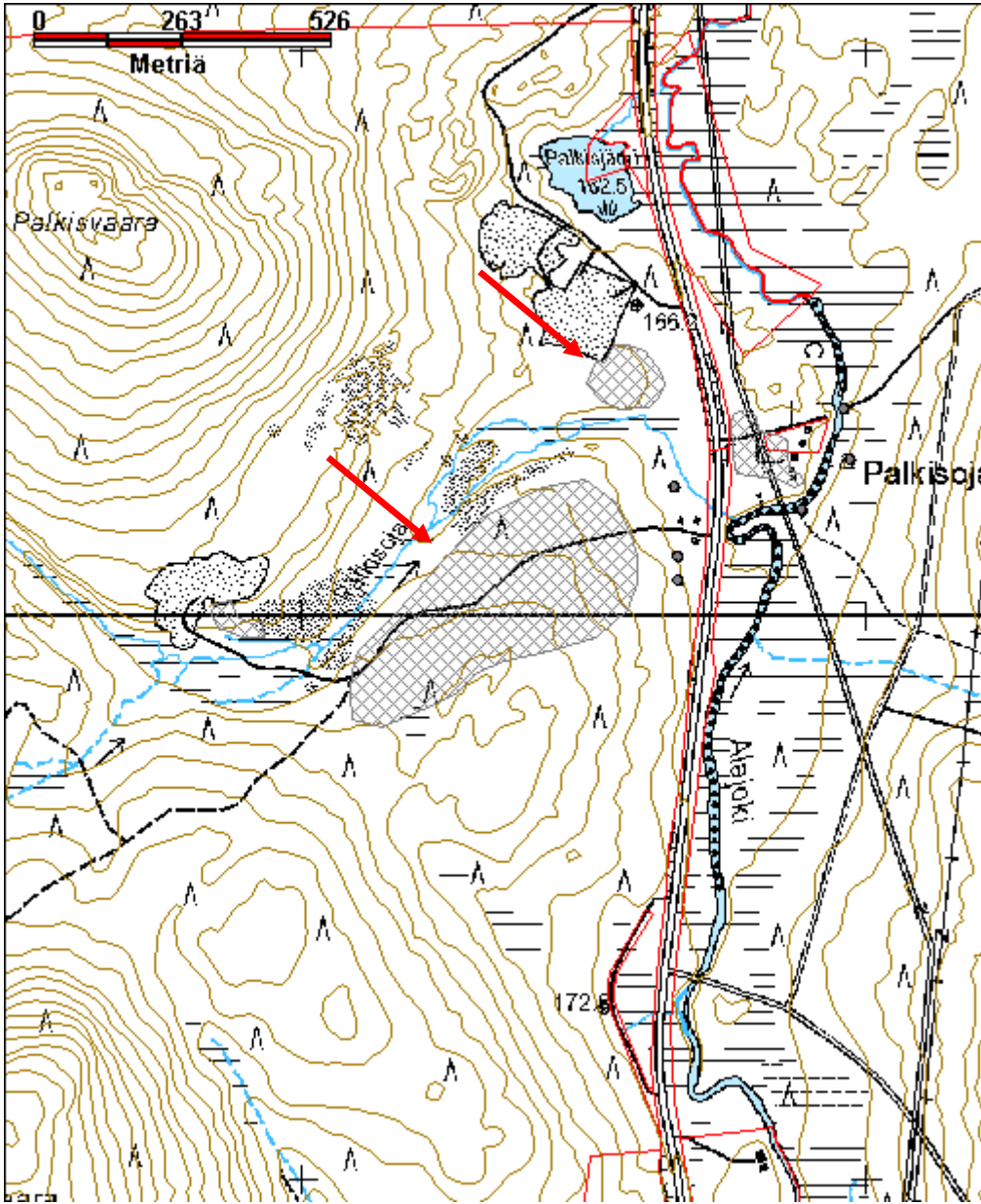


Saksalaisten linja-auto jäi metsään ehjänä. Sodan jälkeen se vähitellen tyhjennettiin ja lopulta poltettiin. Kuva otettu etelään.



Kivipoterot 1 ja 2 itään kuvattuna.

Kohdetyyppi:	5 Puolustusvarustukset	Copyright:	© Metsähallitus 2008 © Maanmittauslaitos 1/MML/08
Koordinaatit:	X 7605018, Y 3521339, Z 185	Mittakaava:	1:10000



Kohdetyyppi:	5 Puolustusvarustukset	Haltija:	198 Metsätalous Ylä-Lappi
Ajoitus:	7119 Toinen maailmansota	Ylläpitäjä:	198 Metsätalous Ylä-Lappi
Rakentamivuosi:		Kunta:	148 Inari
Lukumäärä:	1		

Koordinaattiselitys:		Geometria tuotettu:	4 Gps-mittaus, korjaamaton
Koordinaatit:	X 7605294, Y 3521824, Z 167	Löydöt:	

Taustatiedot

Palkisojalla asuva Veikko Rajala opasti kohteessa ja kertoi taustatietoja. Paikalla on sijainnut venäläisten vankileiri, ja yksi vanki on teloitettu Rajalankin silmien edessä. Hautapaikka sijaitsee Alajoen itäpuolella.

Ympäristön kuvaus

Kohde sijaitsee E4-tien ja Alajoen välissä, välittömästi Palkisojan ja Alajoen yhtymäkohdan pohjoispuolella. Alueen halki kulkee sähkölinja. Aluerajaus on osittain Tapani Silventoisen maalla. Alueen maaperä on sora-moreenia ja paikalla kasvaa nuorta mäntymetsää.

Kohteen kuvaus

Alppijääkärien sauna

Kohteen kaakkoisosassa on Veikko Rajalan pihapiiriin kuuluva, maavaralle tehty hirsirakennus, jonka Rajalan mukaan ovat rakentaneet alppijääkärit toisen maailmansodan loppuvaiheilla itselleen saunaksi (x=3521874, y=7605239). Koirankaulasalvoksisessa pyöröhirsikämpässä on 11 hirsikertaa. Sen koko on pohjois-eteläsuunnassa 5,3 m ja itä-länsisuunnassa 4,6 m. Ikkunat ovat kohti itää ja länttä, ja tielaitoksen aikana uusittu ovi on eteläseinällä. Oven itäpuolella on myöhemmin avattu ikkuna-aukko, joka on peitetty luukulla. Itäseinän alaosa on lahoamassa. Pohjoisseinällä on räppänä. Katon katteena on aiemmin ollut saksalaista harmaata pahvia, mutta se on poistettu ja tilalle on laitettu tummanvihreää kattohuopaa. Katon päädyt on tehty pystylimilaudasta

Saunan sisällä eteläpäässä on muurattu kiuas ja 500 litran vetoinen valurautapata, joka on löydetty sodan jälkeen Palkisvaarasta ja tuotu saunaan. Sotilaat lämmittivät veden ulkona. Sen sijaan muuri ja lauteet ovat alkuperäisiä. Piippu on tehty sodan jälkeen tielaitoksen tiilistä.

Rakennuksen jäännös 1

Silventoisen pihapiirissä on rakennuksen jäännös, josta on enää jäljellä etelä- ja itäisivut (x=3521836, y=7605309). Kaksi 6 m pitkää seinäpätkää erottuu maastossa 15-20 cm matalana kivivallina, ja rakennelman keskellä on mahdollisesti ollut tulisijan jäännös. Rajalan mukaan tästä noin 10 m etelään sijaitti vartijoiden parakki. Paikalla ei voitu havaita enää mitään. Rakennelmasta noin 20 m kaakkoon havaittiin maassa piikkilanka-aitaa.

Juoksuhauta

Alueen pohjoisosassa, Rajalan pihapiiriin kulkevan tien pohjoispuolella sijaitsee noin 10 m pitkä juoksuhaudan pätkä (x=3521784, y=7605349).

Korsukellari

Alueen lounaisnurkassa sijaitsee korsukellari, joka on alun perin ollut saksalaisten rakentama ruokakellari

(x=3521784, y=7605263). Rajalan mukaan kellarissa oli harjakatto ja paljon hyllyjä. Savotta-aikana suomalaiset tekivät siitä asunnon työmiehille, mutta Hillin savotan aikana korsu paloi. Oviaukko on kohti etelää. Kaivannon halkaisija on noin 8 m ja syvyys 2 m.

Rivinteerattu tienpätkä ja kaivanto

Alueen pohjoisosassa on noin 20 m rivinteerattu tienpätkä (x=3521789, y=7605324). Koordinaatti on tien eteläpäästä. Välittömästi tien eteläpään länsipuolella on kaivanto, jonka halkaisija on 8 m.

Rakennuksen jäännös 2

Rajalan mukaan alueen pohjoisosassa, tien vieressä sijaitsi ns. ”herrojen parakki” (x=3521771, y=7605344). Paikka tarkastettiin, mutta selkeitä rakenteita siitä ei enää voitu havaita. On mahdollista, että parakki on siirretty tai tuhottu.

Kohteen rajaus

Kohde on rajattu näkyvien rakenteiden perusteella.

Tulkinta

Saksalaisten asemapaikka ja venäläisten vankileiri.

Lisätietoja

Veikko Rajala, Palkisoja.

Toimenpiteet

Tarkastukset

Tila: 3 Toteutettu Laji: 6 Suojeluarvojen tarkastus Tarkastusvuosi: 2010
Tarkastuspvm: 28.5.2010 Tarkastaja: E. Ojanlatva
Kuvaus: KMO-kulttuuriperintöinventointi, Ivalon kaakkoispuolinen metsätalousalue

Viranomaisrekisterinro:		Kunto:	2 Keskinertainen
Arvotus:	8 Muu suojeluarvo	Olotila:	2 Ei käytössä
Selitys:		Kohteen suojelu:	9 Muu suojeluarvo
		Selitys:	

Ympäristön suojelu: 99 Muu suojeluarvoa sisältävä alue

Selitys:

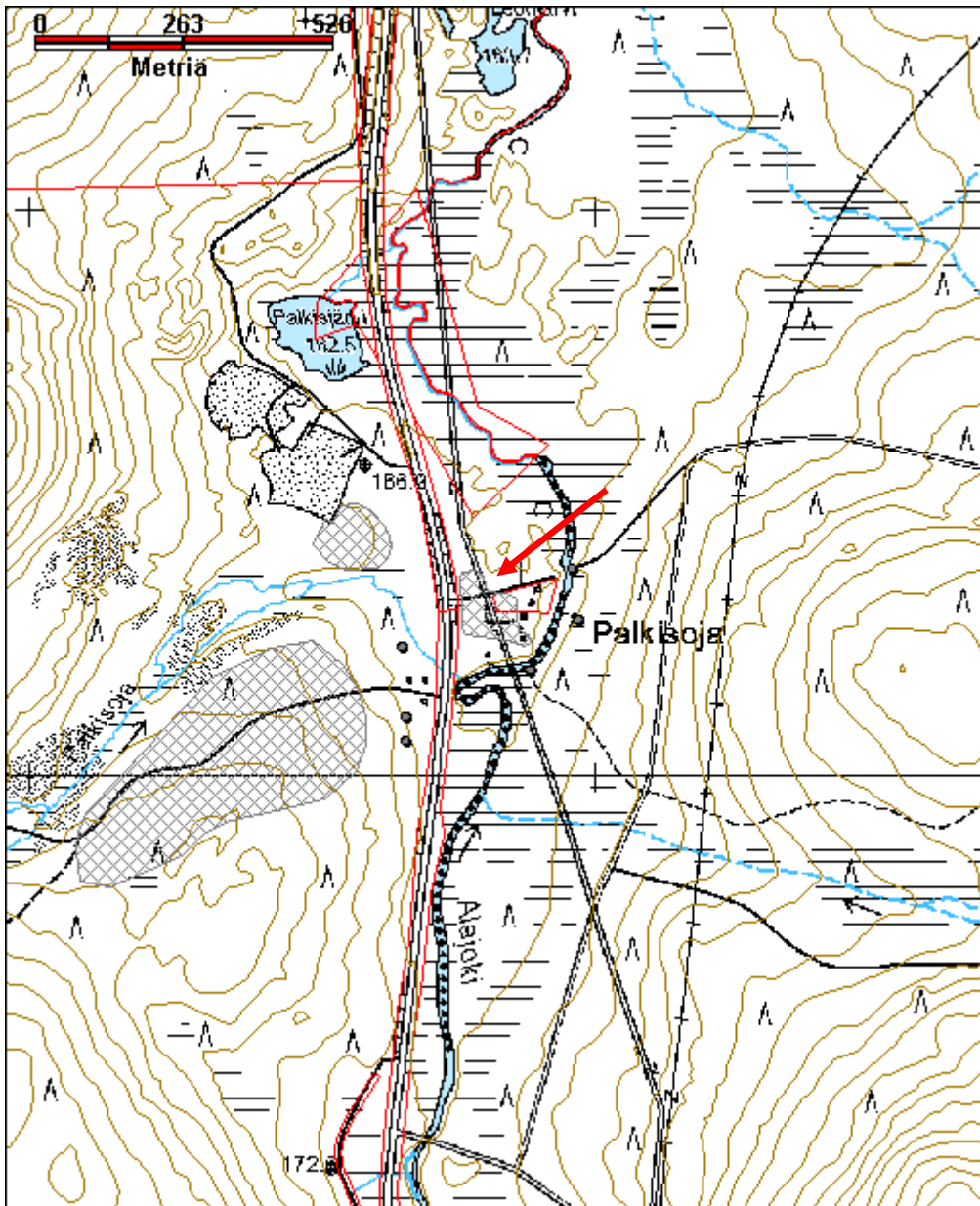


Savirannan korsukämpä kuvattuna länsilounaaseen.



Korsukämpän tulisija kuvattuna etelään.

Kohdetyyppi:	5 Puolustusvarustukset	Copyright:	© Metsähallitus 2008 © Maanmittauslaitos 1/MML/08
Koordinaatit:	X 7605294, Y 3521824, Z 167	Mittakaava:	1:10000



Kohdetyyppi:	9 Valmistuspaikat/työpaikat	Haltija:	198 Metsätalous Ylä-Lappi
Ajoitus:	7119 Toinen maailmansota	Ylläpitäjä:	198 Metsätalous Ylä-Lappi
Rakentamivuosi:		Kunta:	148 Inari
Lukumäärä:	1		

Koordinaattiselitys:		Geometria tuotettu:	4 Gps-mittaus, korjaamaton
Koordinaatit:	X 7614439, Y 3535651, Z 186	Löydöt:	

Taustatiedot

Useat eri informantit kertoivat paikalla sijainneen saksalaisten tiilitehtaan toisen maailmansodan aikana. Paikka on tasoitettu ja se on ollut sotien jälkeen Tiellaitoksen käytössä.

Ympäristön kuvaus

Kohde sijaitsee Pienemmän Kuivajärven itärannalla, Rajajoosepintien ja järven välisellä niemellä. Alue on tasoitettu Tiellaitoksen toimesta, mutta edelleen maaperässä on runsaasti tiiltä. Tasoitetun, nuorta männyn-tainta kasvavan alueen ympärillä on sodanaikaista metalliromua, mm. erilaisten koneiden osia.

Kohteen kuvaus

Kohde on täysin tuhoutunut, mutta tasoitetun alueen maaperässä ja sen ympäristössä on säilynyt runsaasti tiilimurskaa. Ainoa säilynyt rakenne sijaitsee järven rannassa. Se on noin 2 m x 2 m kokoinen kaivanto, jossa on matalat lautareunat. Kaivannossa oli runsassateisena kesänä vettä. (x=3535 615, y=7614 381, z=185)

Kohteen rajaus

Kohde on rajattu metalliromun, näkyvien rakenteiden ja tiilimurska-alueen perusteella.

Tulkinta

Saksalaisten tiilitehdas.

Lisätietoja

Toimenpiteet

Tarkastukset

Tila: 3 Toteutettu Laji: 6 Suojeluarvojen tarkastus Tarkastusvuosi: 2010
Tarkastuspvm: 22.6.2010 Tarkastaja: E. Ojanlatva
Kuvaus: KMO-kulttuuriperintöinventointi, Ivalon kaakkoispuolinen metsätalousalue

Viranomaisrekisterinro:		Kunto:	3 Huono
		Olotila:	5 Purettu / palanut
Arvotus:	0 Ei määritelty	Kohteen	0 Ei määritelty

Selitys:	suojelu: Selitys:
Ympäristön suo- jelu:	0 Ei määritelty
Selitys:	

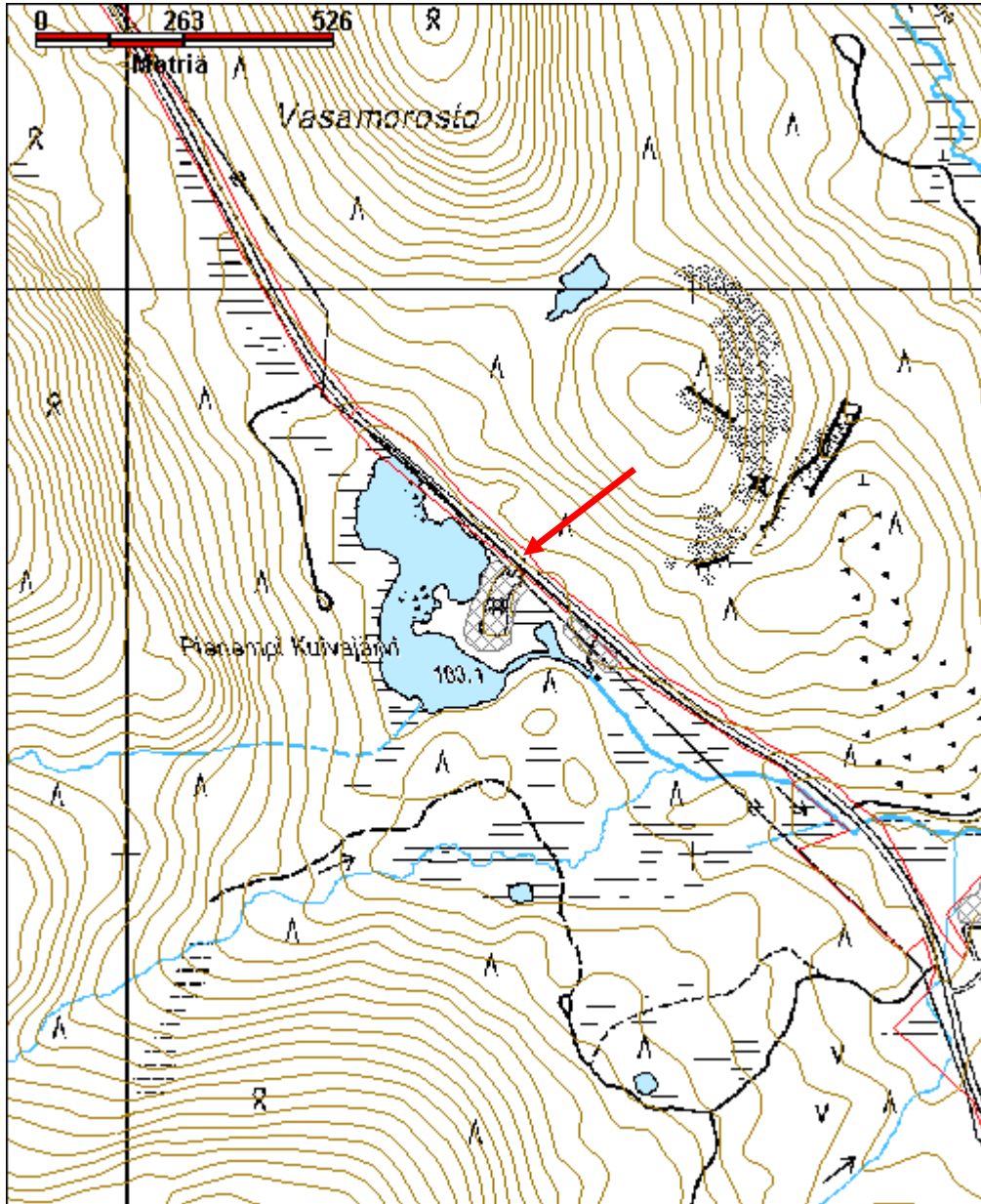


Tiilitehtaan paikka on tasoitettu. Alueen pohjoislaidalla on metalliromua.



Puusta ja raudasta tehty koneen osa sijaitsee tasoitetun tiilitehtasadalueen eteläpuolella. Kuva on otettu itään.

Kohdetyyppi:	9 Valmistuspaikat/työpaikat	Copyright:	© Metsähallitus 2008 © Maanmittauslaitos 1/MML/08
Koordinaatit:	X 7614439, Y 3535651, Z 186	Mittakaava:	1:10000



Kohdetyyppi:	5 Puolustusvarustukset	Haltija:	198 Metsätalous Ylä-Lappi
Ajoitus:	7119 Toinen maailmansota	Ylläpitäjä:	198 Metsätalous Ylä-Lappi
Rakentamivuosi:		Kunta:	148 Inari
Lukumäärä:	1		

Koordinaattiselitys:		Geometria tuotettu:	4 Gps-mittaus, korjaamaton
Koordinaatit:	X 7600026, Y 3548935, Z 140	Löydöt:	

Taustatiedot

Kohde löytyi vuoden 2010 inventoinnissa.

Ympäristön kuvaus

Kohde sijaitsee Luton pohjoispuolella, Pirttikompsoin eteläisemmän laen lounaispäässä, paikalla, missä Rajajoosepintie kulkee vain parinkymmenen metrin etäisyydellä Luton uomasta. Saksalaisten asemapaikkaa rajaa pohjoisosassa jyrkkä rinne ja sähkölinja, lännessä pieni lampi ja etelässä Luttojoki. Kohteen länsiosan halki kulkee Rajajoosepintien pohjoispuolella pienen lenkin tekevä tienpätkä. Alueen maaperä on kivistä moreenia. Paikalla kasvaa nuorta mäntymetsää. Aluskasvillisuutena on puolukkaa, sammalta, katajaa, jäkälää, variksenmarjaa, mustikkaa ja heiniä.

Kohteen kuvaus

Asemapaikalla sijaitsee pitkä juoksuhauta, jonka seinämää on paikoin upeasti rivinteerattu. Lisäksi alueella on piikkilanka-aitaa ja kaksi mahdollista poteroa. Kaivannot sijaitsevat alueen eteläosassa, piikkilankaaidan ja juoksuhaudan eteläpään välissä ($x=3548952$, $y=7599993$, $z=138$ ja $x=3548959$, $y=7599989$, $z=139$).

Piikkilanka-aita

Piikkilanka-aitaa on säilynyt alueen pohjois-, itä- ja eteläosassa. Aidan pohjoispää on sähkölinjan pohjoispuolella ($x=3548944$, $y=7600064$, $z=147$), mistä se kulkee noin 22 m länsilounaaseen, sähkölinjan eteläpuolelle ($x=3548926$, $y=7600054$, $z=143$) ja siitä noin 90 m kaakkoon ($x=3548973$, $y=7600006$, $z=145$). Aidan eteläpää on noin 10 m Rajajoosepintien pohjoispuolella sähkölinjan eteläpuolella ($x=3548964$, $y=7599979$, $z=135$). Lisäksi alueen lounaiskulmasta, pistotien ja Rajajoosepintien välistä, löytyi piikkilanka-aitaa tolppineen pisteestä $x=3548891$, $y=7600012$, $z=133$.

Juoksuhauta

Juoksuhauta kiemurtelee rinteessä sähkölinjan ja Rajajoosepintien välissä. Juoksuhaudan luoteispää on pisteessä $x=3548924$, $y=7600038$, $z=140$ ja kaakkoispää pisteessä $x=3548951$, $y=7600024$, $z=144$. Juoksuhaudan eteläisin piste on $x=3548941$, $y=7599994$, $z=136$.

Kohteen rajaus

Kohde on rajattu näkyvien rakenteiden perusteella.

Tulkinta

Saksalaisten asemapaikka.

Lisätietoja

Toimenpiteet

Tarkastukset

Tila: 3 Toteutettu Laji: 6 Suojeluarvojen tarkastus Tarkastusvuosi: 2010
Tarkastuspvm: 26.8.2010 Tarkastaja: E. Ojanlatva
Kuvaus: KMO-kulttuuriperintöinventointi, Ivalon kaakkoispuolinen metsätalousalue

**Viranomais-
rekisterinro:**

Kunto: 2 Keskinertainen

Arvotus: 8 Muu suojeluarvo

Olotila: 2 Ei käytössä

**Kohteen
suojelu:** 9 Muu suojeluarvo

Selitys:

Selitys:

**Ympäristön suo-
jelu:**

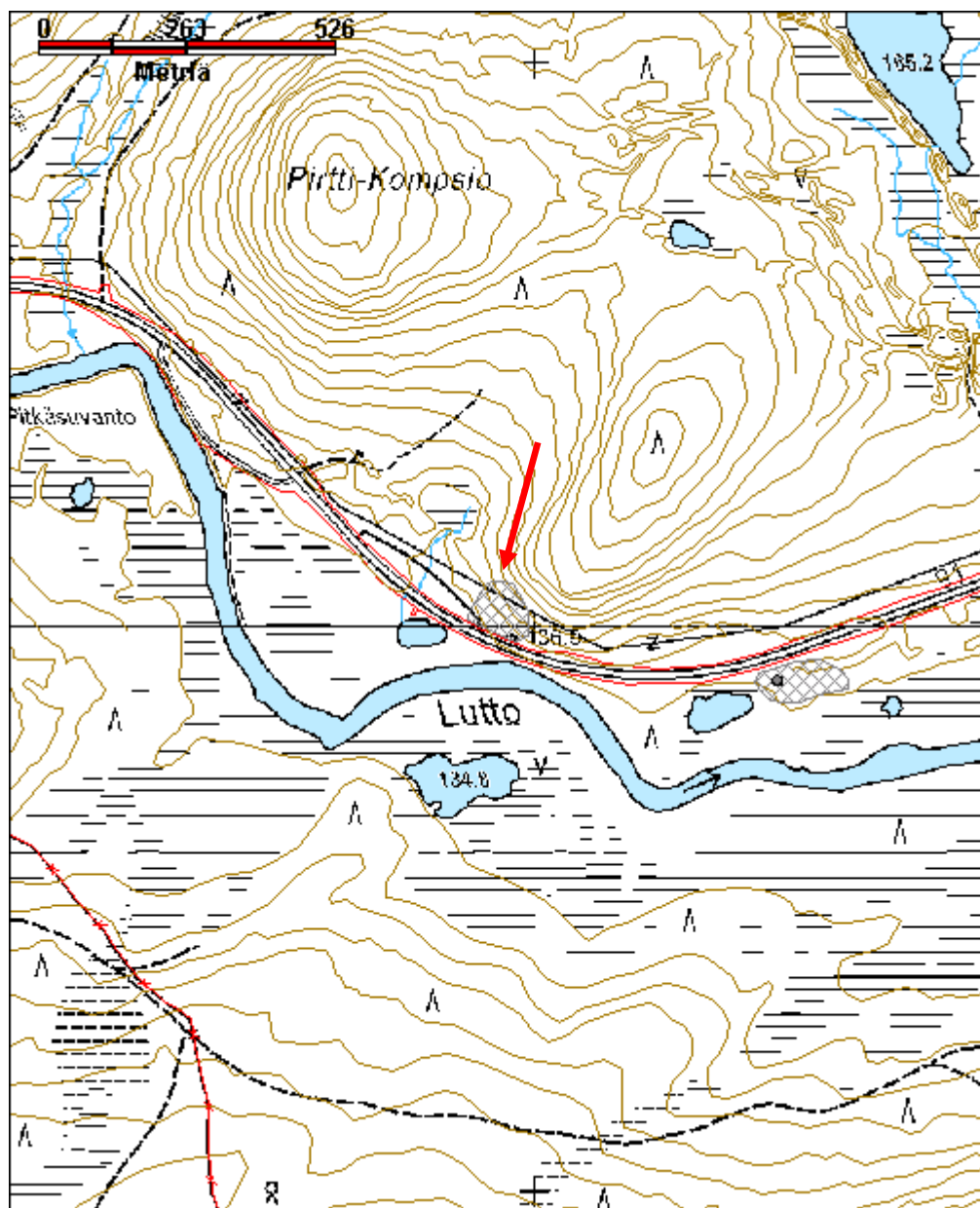
0 Ei määritelty

Selitys:



Saksalaisten riviteeraama juoksuhaudanpätkä kuvattuna lounaaseen.

Kohdetyyppi:	5 Puolustusvarustukset	Copyright:	© Metsähallitus 2008 © Maanmittauslaitos 1/MML/08
Koordinaatit:	X 7600026, Y 3548935, Z 140	Mittakaava:	1:10000



Kohdetyyppi:	5 Puolustusvarustukset	Haltija:	198 Metsätalous Ylä-Lappi
Ajoitus:	7119 Toinen maailmansota	Ylläpitäjä:	198 Metsätalous Ylä-Lappi
Rakentamivuosi:		Kunta:	148 Inari
Lukumäärä:	1		

Koordinaattiselitys:		Geometria tuotettu:	4 Gps-mittaus, korjaamaton
Koordinaatit:	X 7598799, Y 3560310, Z 117	Löydöt:	

Taustatiedot

Kohteesta saatiin tietoa haastatteluissa ja suoraan rajamiehiltä. Rajamiesten mukaan paikalla on sijainnut alun perin suomalaisten rakentama viestintätukikohta, jonka saksalaiset ottivat käyttöönsä toisen maailmansodan loppupuolella.

Ympäristön kuvaus

Kohde sijaitsee Suomen ja Venäjän rajalla, Luton pohjoisrannalla sijaitsevan Raja-Joosepin kentän ympärillä ja osin myös kentässä sekä luontopalvelujen että metsätalouden mailla. Alueen maaperä on hienoa hiekkaa, ja kentän ympärillä kasvaa kuivaa kangasmetsää. Luton rannassa metsä on rehevämpää ja kosteampaa.

Kohteen kuvaus

Viestintäkorsu

Korsun sisäänkäynti on noin 20 m rakennelmasta 1 luoteeseen. Maahan kaivetusta korsusta on näkyvissä sisäänkäynnin ovi ja sen kehikko. Korsun kattorakenne on romahtanut sisään. Lisäksi korsun oviaukosta noin 4 m pohjoiseen hiekkamaasta pistää esiin hirsipalkkeja (x=3560191, y=7598850).

Tikkaat ja lava

Vanhassa, kaatuneessa ja osin jo maatuneessa männynrungossa on kiinni naulattuja laudanpätkiä, tikkaita, joita pitkin on kiivetty männyn latvassa, noin 12 m korkeudella sijainneelle, laudasta tehdylle lavalle (x=3560238, y=7598815).

Rakennelma 1

Maan päällistä rakennelman jäännöstä kiertää syvä, mutkitteleva juoksuhauda joka puolelta. Juoksuhaudan keskellä sijainneesta rakennelmasta on jäljellä tynnyri, hirsiiä ja lautaa noin 10 m x 10 m kokoisella alueella. Koko kaivannon halkaisija on noin 20 m (x=3560210, y=7598835).

Rakennelma 2

Hirsikehikon koko on 6 m x 7 m. Oviaukko on rakennelman länsiseinällä. Rakennelman keskellä on kattohuopaa ja pohjois- ja länsiseinustoilla on kiinni laudasta tehtyjä muulien syöttölaareja, joissa on metallireunat. Laarien vieressä on seiniin hakattu kiinni muulin- tai hevosenkenkiä, joihin eläimet on kiinnitetty liekaan (x=3560238, y=7598888).

Rakennelma 3

Noin 25 m Luttojoen rannasta pohjoiseen, alueen kaakkoislaidalla sijaitsee tiheässä varvikossa rakennuksen pohja, joka erottuu maastossa matalina valleina. Vallien koko on noin 7 m x 10 m. Oviaukko on sijainnut lounaisseinällä (x=3560431, y=7598747).

Piikkilanka-aita 1

Piikkilanka-aita kulkee alueen itäreunalla noin 150 m matkalla metsäautotien risteyksestä kentän koillislaidalle, noin 30 m etäisyydelle laidunkierroaidasta ja kentän koilliskulmasta (x=3560228, y=7598902 - x=3560347, y=7598815).

Piikki-lanka 2

Alueen eteläosassa on säilynyt Luton rannassa 7-kertaista piikkilanka-aitaa. Langat ovat jääneet kiinni mäntyjen sisään (x=3560256, y=7598707 - x=3560277, y=7598709).

Juoksuhauta 1

Alueen pohjoisosassa on juoksuhauta, jonka päälle on tehty metsäautotie. (x=3560218, y=7598886).

Juoksuhauta 2

Noin 25 m pitkä juoksuhauta sijaitsee alueen länsiosassa (x=3560178, y=7598812 - x=3560198, y=7598797).

Juoksuhauta 3

Kolmas juoksuhauta sijaitsee alueen etelä/lounaisosassa. Itse asiassa juoksuhauta kulkee Raja-Joosepin kentän länsilaidalta kentän keskelle saakka. Juoksuhautaa on merkitty Reiskaan vain kentän sisäpuolelta nimellä Raja-Jooseppi vallihauta, Reiska-numero 50511 (x=3560280, y=7598725 - x=3560322, y=7598747).

Kaivanto

Alueen länsilaidalla on koillis-lounaissuunnassa noin 9 m pitkä ja kaakko-luodesuunnassa 6 m leveä kaivanto, joka on ilmeisesti sota-aikainen. Kaivannon keskelle on laitettu kaksi laudasta tehtyä ajoluiskaa (x=3560219, y=7598765).

Kohteen rajaus

Kohde on rajattu Raja-Joosepin kentän ulkopuolelle, vaikka se ulottuu juoksuhaudan osalta myös kentän sisälle.

Tulkinta

Saksalaisten ja suomalaisten asemapaikka.

Lisätietoja

Toimenpiteet

Tarkastukset

Tila: 3 Toteutettu Laji: 6 Suojeluarvojen tarkastus Tarkastusvuosi: 2010
Tarkastuspvm: 9.9.2010 Tarkastaja: E. Ojanlatva
Kuvaus: KMO-kulttuuriperintöinventointi, Ivalon kaakkoispuolinen metsätalousalue

Viranomais- rekisterinro:

Kunto: 2 Keskinertainen

Olotila: 2 Ei käytössä

Arvotus: 8 Muu suojeluarvo

**Kohteen
suojelu:** 9 Muu suojeluarvo

Selitys:

Selitys:

**Ympäristön suo-
jelu:**

99 Muu suojeluarvoa sisältävä alue

Selitys:

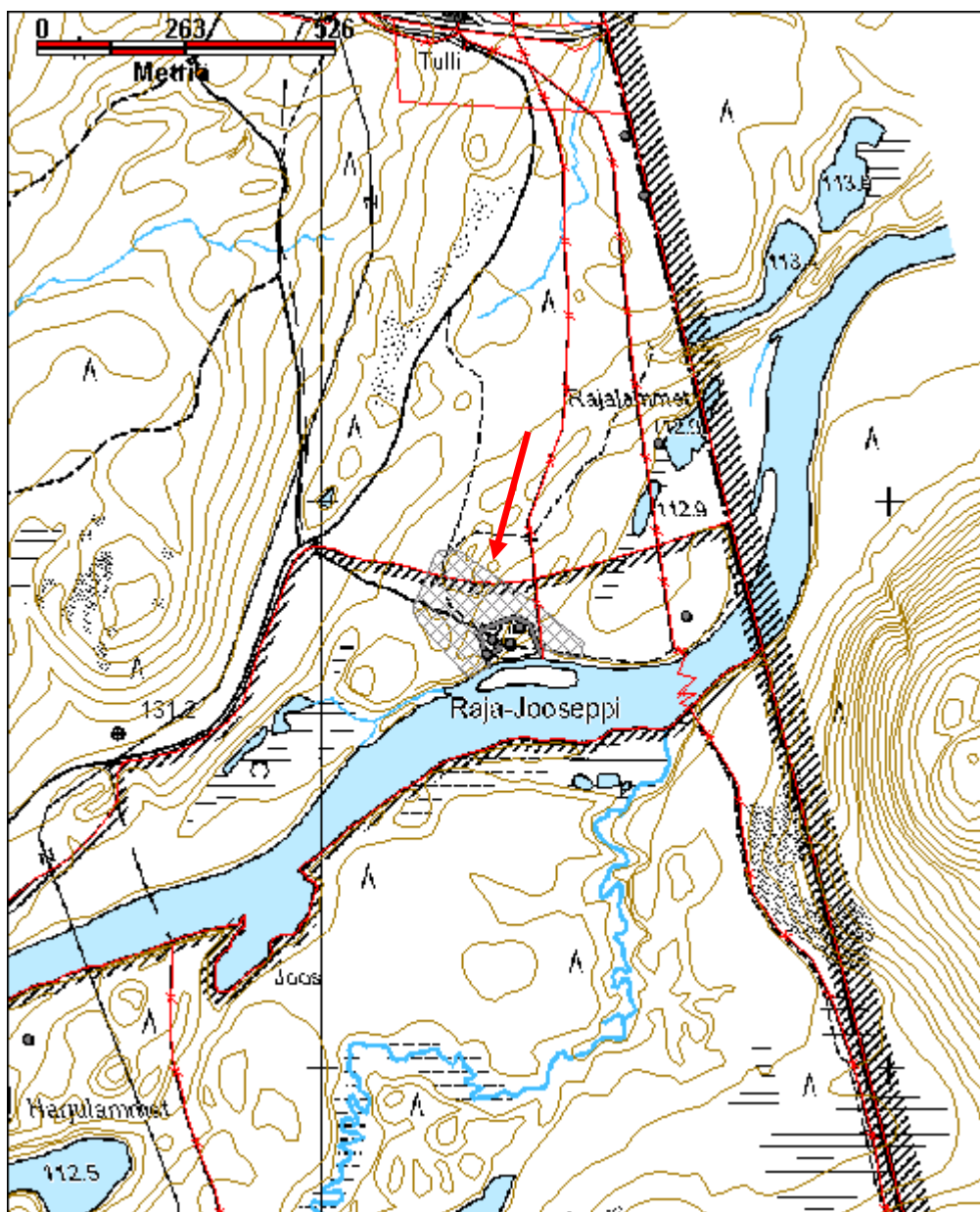


Kaivanto, jonka ympärillä on juoksuhauta. Kuva otettu pohjoiseen.



Viestintäkorsun suuaukko kuvattuna eteläkaakkoon.

Kohdetyyppi:	5 Puolustusvarustukset	Copyright:	© Metsähallitus 2008 © Maanmittauslaitos 1/MML/08
Koordinaatit:	X 7598799, Y 3560310, Z 117	Mittakaava:	1:10000



Kohdetyyppi:	5 Puolustusvarustukset	Haltija:	198 Metsätalous Ylä-Lappi
Ajoitus:	7119 Toinen maailmansota	Ylläpitäjä:	198 Metsätalous Ylä-Lappi
Rakentamivuosi:		Kunta:	148 Inari
Lukumäärä:	21		

Koordinaattiselitys:		Geometria tuotettu:	4 Gps-mittaus, korjaamaton
Koordinaatit:	X 7609356, Y 3539548, Z 175	Löydöt:	

Taustatiedot

Kohde inventoitiin vuonna 2010.

Ympäristön kuvaus

Kohteen luoteispää sijaitsee noin 235 m Rajajoosepintien ja Anninkadun risteyksestä kaakkoon, Rajajoosepintien pohjois- ja eteläpuolella. Alue on kuivaa mäntykangasta, jossa kasvaa paikoitellen koivua. Aluskasvillisuus on jäkälää ja puolukkaa. Maaperä on soraa ja paikoin myös kalliota.

Kohteen kuvaus

Kohteessa havaittiin 18 poteroa tai kaivantoa. Näistä viisi on Rajajoosepintien pohjoispuolella.

- 1 x=3539460, y=7609466, z=175
- 2 x=3539512, y=7609394, z=175
- 3 x=3539512, y=7609387, z=174
- 4 x=3539621, y=7609370, z=177
- 5 x=3539639, y=7609354, z=177

Loput kaivannot sijaitsevat Rajajoosepintien eteläpuolella.

- 6 x=3539568, y=7609304, z=174
- 7 x=3539569, y=7609289, z=174
- 8 x=3539568, y=7609281, z=174
- 9 x=3539557, y=7609284, z=174
- 10 x=3539569, y=7609270, z=174
- 11 x=3539584, y=7609250, z=173
- 12 x=3539571, y=7609244, z=173
- 13 x=3539600, y=7609249, z=173
- 14 x=3539598, y=7609226, z=173
- 15 x=3539582, y=7609215, z=173
- 16 x=3539574, y=7609222, z=173
- 17 x=3539562, y=7609214, z=173
- 18 x=3539527, y=7609245, z=176

Lisäksi näiden kaivantojen länsipuolella on noin 2,5 m pitkä ja 80 cm leveä kaivanto, jonka syvyys on noin 50 cm. Kaivannon toisessa päässä on kanto ja toisessa katkaistu puu, jossa on loveus noin 50 cm korkeudella. Kaivannon itäpuolella on matala valli. (x=3539515, y=7609258, z=176)

Rajajoosepintien ja sen pohjoispuolella kulkevan sähkölinjan pohjoispuolella on vanerikorsun pohjan jäännös, jonka halkaisija on 6,5 m (x=3539518, y=7609446, z=176). Lisäksi tästä pisteestä noin 60 m poh-

joisluoteeseen sijaitsee noin 6 m x 6 m kokoinen alue, joka on aikoinaan rajattu piikkilangalla. Osa 2 m korkeista piikkilankatolpista on yhä pystyssä. Tolppien keskellä on puuarkun jäännös (x=3539504, y=7609502, z=173)

Kohteen rajaus

Kohde on rajattu näkyvien rakenteiden perusteella.

Tulkinta

Saksalaisten asemapaikka.

Lisätietoja

Toimenpiteet

Tarkastukset

Tila: 3 Toteutettu Laji: 6 Suojeluarvojen tarkastus Tarkastusvuosi: 2010
Tarkastuspvm: 17.6.2010 Tarkastaja: E. Ojanlatva
Kuvaus: KMO-kulttuuriperintöinventointi, Ivalon kaakkoispuolinen metsätalousalue

**Viranomais-
rekisterinro:**

Kunto: 2 Kesinkertainen

Olotila: 2 Ei käytössä

Arvotus: 8 Muu suojeluarvo

**Kohteen
suojaus:** 9 Muu suojeluarvo

Selitys:

Selitys:

**Ympäristön suo-
jelu:**

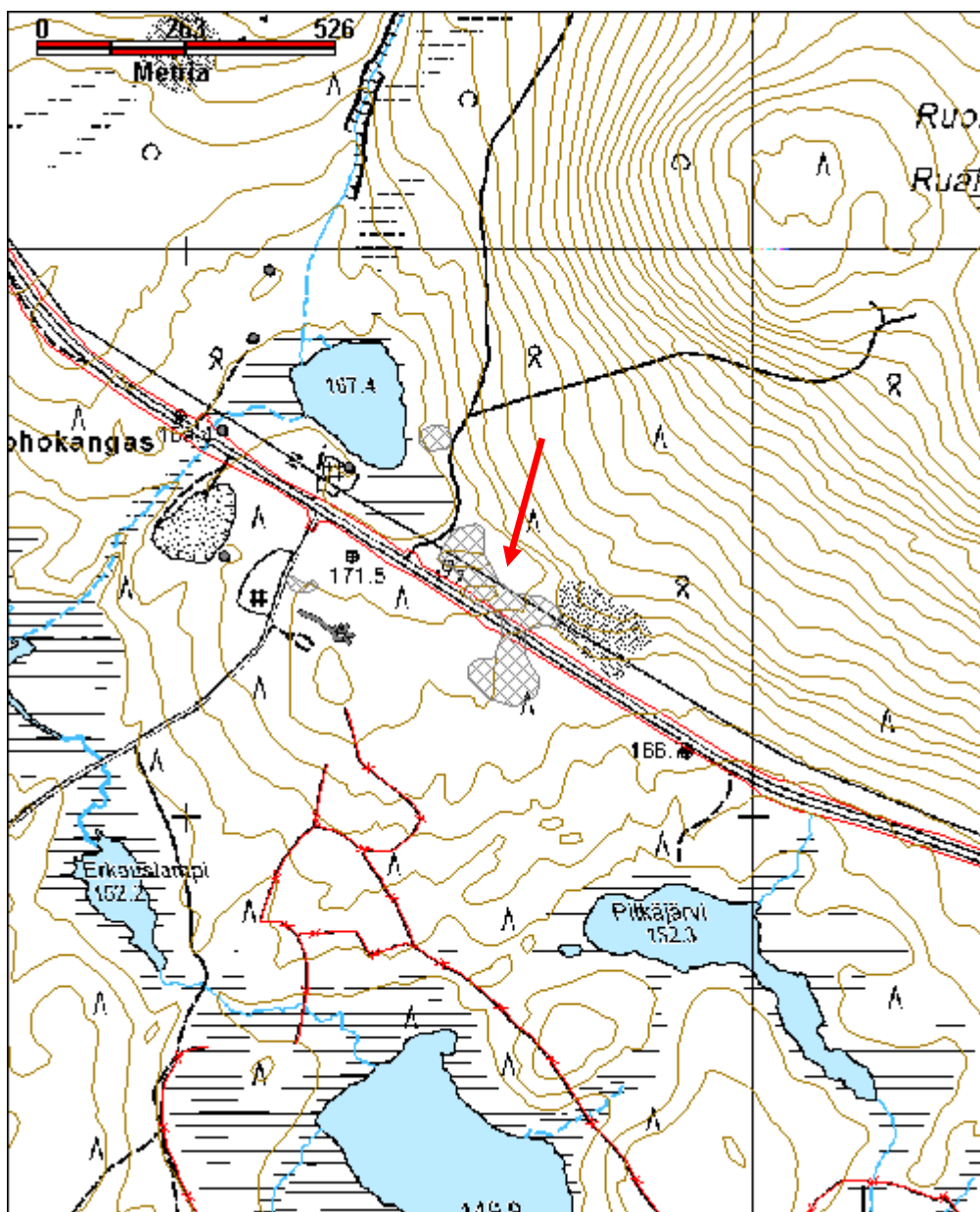
0 Ei määritelty

Selitys:



Läntisin L:n muotoinen tulipesäke tai kaivanto Anninkadun vieressä kuvattuna pohjoisluoteeseen.

Kohdetyyppi:	5 Puolustusvarustukset	Copyright:	© Metsähallitus 2008 © Maanmittauslaitos 1/MML/08
Koordinaatit:	X 7609356, Y 3539548, Z 175	Mittakaava:	1:10000



Kohdetyyppi:	5 Puolustusvarustukset	Haltija:	198 Metsätalous Ylä-Lappi
Ajoitus:	7119 Toinen maailmansota	Ylläpitäjä:	198 Metsätalous Ylä-Lappi
Rakentamisvuosi:		Kunta:	148 Inari
Lukumäärä:	4		

Koordinaattiselitys:		Geometria tuotettu:	4 Gps-mittaus, korjaamaton
Koordinaatit:	X 7609410, Y 3539202, Z 174	Löydöt:	

Taustatiedot

Kohde havaittiin vuoden 2010 inventoinnin yhteydessä.

Ympäristön kuvaus

Kohde sijaitsee Rajajoosepintien ja Anninkadun risteyksen eteläpuolella, välittömästi Anninkadun eteläpuolella. Alue on kuivaa, tasaista mäntykangasta, jossa kasvaa myös muutamia koivuja. Aluskasvillisuus on jäkälää ja puolukkaa. Maaperä on soraa.

Kohteen kuvaus

Paikalla on neljä kaivantoa, jotka ovat ilmeisesti saksalaisten kaivamia. Kolme kaivannoista on L:n muotoisia, ja niiden koko on noin 2 m x 2 m ja syvyys 0,5 m. Koordinaatit: x=3539199, y=7609403, z=175; x=3539189, y=7609404, z=174 ja x=3539184, y=7609415, z=174. Neljäs, itäisin kaivanto on noin 1,8 m pitkä ja 0,8 m leveä. Sen kaakkoisreunalla on hirsi. Koordinaatti: x=3539220, y=7609408, z=175.

Kohteen rajaus

Kohde on rajattu näkyvien rakenteiden perusteella.

Tulkinta

Saksalaisten toisen maailmansodan aikana kaivamia poteroita tai tuliasemia.

Lisätietoja**Toimenpiteet****Tarkastukset**

Tila: 2 Suunniteltu Laji: 6 Suojeluarvojen tarkastus Tarkastusvuosi: 2010
Tarkastuspvm: 17.6.2010 Tarkastaja: E. Ojanlatva
Kuvaus: KMO-kulttuuriperintöinventointi, Ivalon kaakkoispuolinen metsätalousalue

Viranomaisrekisterinro:		Kunto:	2 Keskinertainen
		Olotila:	2 Ei käytössä
Arvotus:	8 Muu suojeluarvo	Kohteen suojelu:	9 Muu suojeluarvo

Selitys:

Selitys:

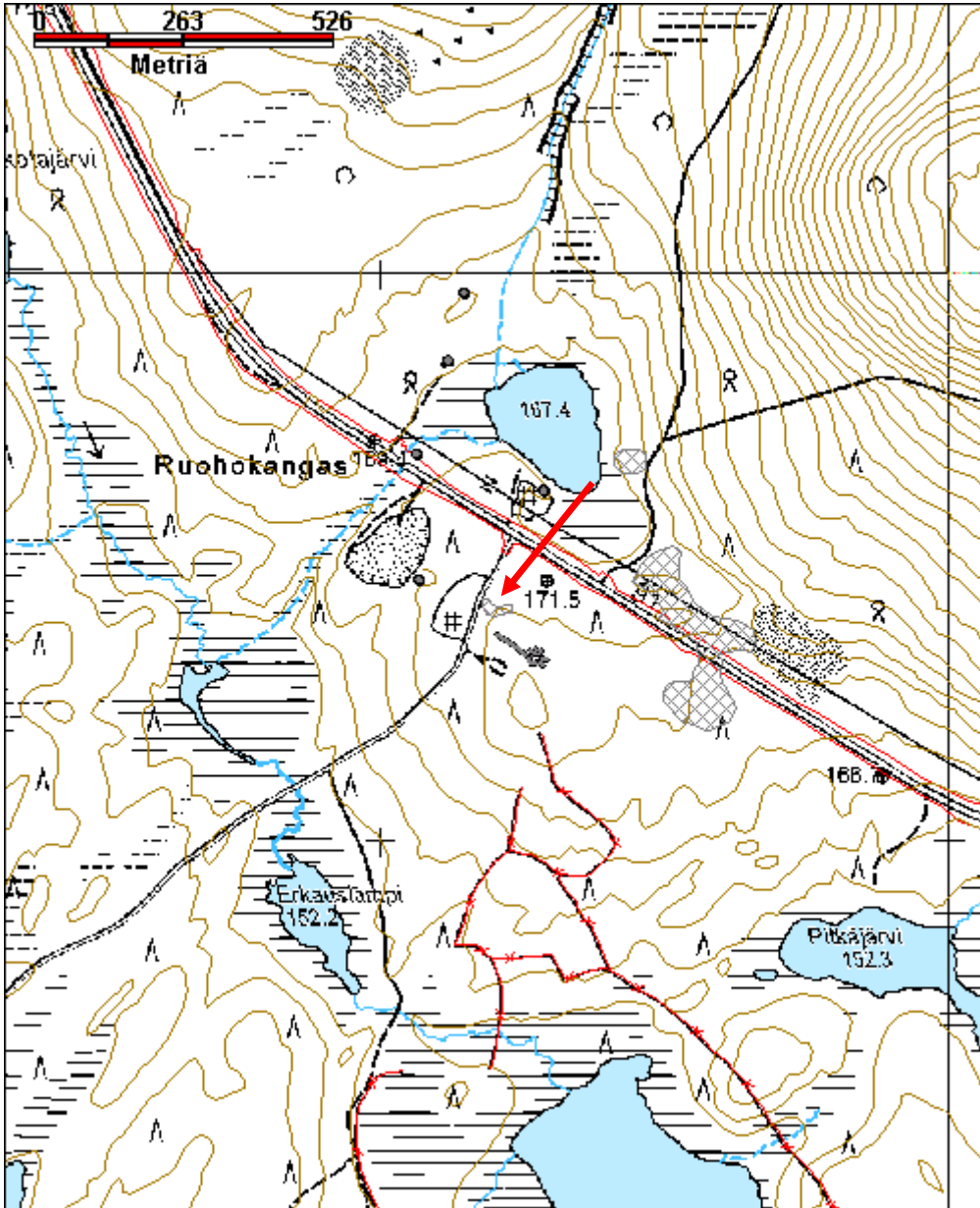
**Ympäristön suo-
jelu:** 0 Ei määritelty

Selitys:



Piikkilangalla aidattu alue, jonka keskellä on puuarkku. Kuva otettu kohti pohjoista.

Kohdetyyppi:	5 Puolustusvarustukset	Copyright:	© Metsähallitus 2008 © Maanmittauslaitos 1/MML/08
Koordinaatit:	X 7609410, Y 3539202, Z 174	Mittakaava:	1:10000



Ruohokangas 6 saksalaisten rakennelma jäännös

MH-tunnus: 110389

Kohdetyyppi:	6 Puolustusvarustukset?	Haltija:	198 Metsätalous Ylä-Lappi
Ajoitus:	7119 Toinen maailmansota	Ylläpitäjä:	198 Metsätalous Ylä-Lappi
Rakentamivuosi:		Kunta:	148 Inari
Lukumäärä:	1		

Koordinaattiselitys:		Geometria tuotettu:	4 Gps-mittaus, korjaamaton
Koordinaatit:	X 7609615, Y 3539285, Z 182	Löydöt:	

Taustatiedot

Kohde löytyi vuoden 2010 inventoinnissa.

Ympäristön kuvaus

Kohde sijaitsee Ruohovaaran lounaispuolella olevan lammen ja Rajajoosepintien välisen hiekanottoalueen koillislaidalla, aivan lammen rannalla. Kohteen maaperä on soraa ja paikalla kasvaa kuivaa mäntymetsää. Aluskasvillisuus on kulunut paikoin pois, mutta hiekanottoalueen ympäristössä kasvaa pääasiassa puolukkaa ja jäkälää.

Kohteen kuvaus

Rakennuksen jäännös sijaitsee noin 5 m lammen rannasta kaakkoon, ja sen lounaisosa lienee tuhoutunut hiekanotossa. Sen seinälinjat erottuvat maastossa matalina valleina, joiden sisällä näkyy alinta hirsikertaa. Rakennelman koko on väli-ilmansuunnissa noin 5 m x 5 m, ja sen sisällä ja ympärillä on tiilen paloja.

Rakennelman kaakkois- ja eteläpuolella on saksalaisten asemapaikkoja ja länsi- ja luoteispuolella saksalaisten silta ja rakennuksen jäännös. Tämän perusteella rakennelma mitä ilmeisimmin on saksalaisten tekemä.

Kohteen rajaus

Kohde rajoittuu pistemäisesti havaitun rakenteen perusteella.

Tulkinta

Saksalaisten rakennelma.

Lisätietoja***Toimenpiteet******Tarkastukset***

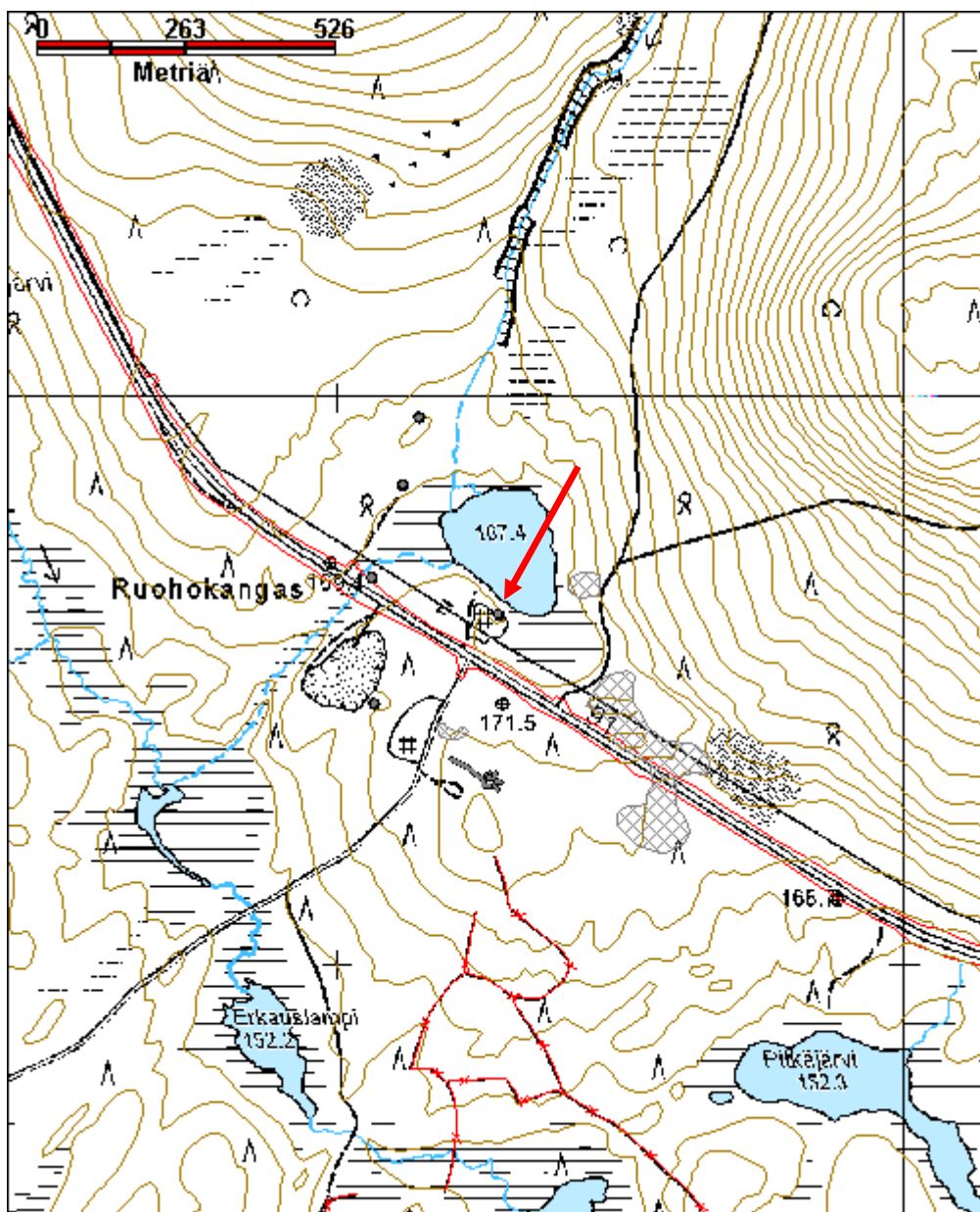
Tila: 3 Toteutettu Laji: 6 Suojeluarvojen tarkastus Tarkastusvuosi: 2010
Tarkastuspvm: 17.6.2010 Tarkastaja: E. Ojanlatva
Kuvaus: KMO-kulttuuriperintöinventointi, Ivalon kaakkoispuolinen metsätalousalue

Viranomais- rekisterinro:		Kunto:	3 Huono
Arvotus:	8 Muu suojeluarvo	Olotila:	5 Purettu / palanut
Selitys:		Kohteen suojaus:	9 Muu suojeluarvo
Selitys:		Selitys:	
Ympäristön suo- jelu:	0 Ei määritelty		
Selitys:			



Saksalaisten rakennuksen jäännös järven rannassa kuvattuna pohjoiseen.

Kohdetyyppi:	6 Puolustusvarustukset?	Copyright:	© Metsähallitus 2008 © Maanmittauslaitos 1/MML/08
Koordinaatit:	X 7609615, Y 3539285, Z 182	Mittakaava:	1:10000



Ruohokangas 7 saksalaisten silta jäännös

MH-tunnus: 110375

Kohdetyyppi:	13 Liikennekohteet	Haltija:	198 Metsätalous Ylä-Lappi
Ajoitus:	7119 Toinen maailmansota	Ylläpitäjä:	198 Metsätalous Ylä-Lappi
Rakentamisvuosi:		Kunta:	148 Inari
Lukumäärä:	1		

Koordinaattiselitys:		Geometria tuotettu:	4 Gps-mittaus, korjaamaton
Koordinaatit:	X 7609680, Y 3539061, Z 168	Löydöt:	

Taustatiedot

Kohde havaittiin vuoden 2010 inventoinnissa.

Ympäristön kuvaus

Silta sijaitsee Ruohovaaran lounaispuolella olevasta lammesta lounaaseen laskevan puron soistuneella etelärannalla, sähkölinjan ja Rajajossepintien välissä. Jänkässä kasvaa heinää, kanervaa ja varpuja.

Kohteen kuvaus

Silta on kaakko-luodesuunnassa 9,5 m pitkä ja vastaavasti 4,2 m leveä. Leveyssuunnassa jänkään on ladottu vieriviereen losoja ja ohuita männynrunkoja, joiden alla on pitkittäissuunnassa pitkiä, pyöreitä hirsii. Hirsien alle on vielä harvakseltaan asetettu poikkihirsii. Sillan luoteispään läpi kasvaa mänty. Puron ylittävä osa sillasta on ilmeisesti tuhoutunut kevättulvissa tai purettu, kun uutta siltarumpua on rakennettu.

Kohteen rajaus

Kohde rajautuu pistemäisesti näkyvän rakenteen perusteella.

Tulkinta

Saksalaisten rakentama silta.

Lisätietoja**Toimenpiteet****Tarkastukset**

Tila: 3 Toteutettu Laji: 6 Suojeluarvojen tarkastus Tarkastusvuosi: 2010
Tarkastuspvm: 17.6.2010 Tarkastaja: E. Ojanlatva
Kuvaus: KMO-kulttuuriperintöinventointi, Ivalon kaakkoispuolinen metsätalousalue

Viranomaisrekisterinro:		Kunto:	3 Huono
		Olotila:	2 Ei käytössä
Arvotus:	8 Muu suojeluarvo	Kohteen suojele:	9 Muu suojeluarvo

Selitys:

Selitys:

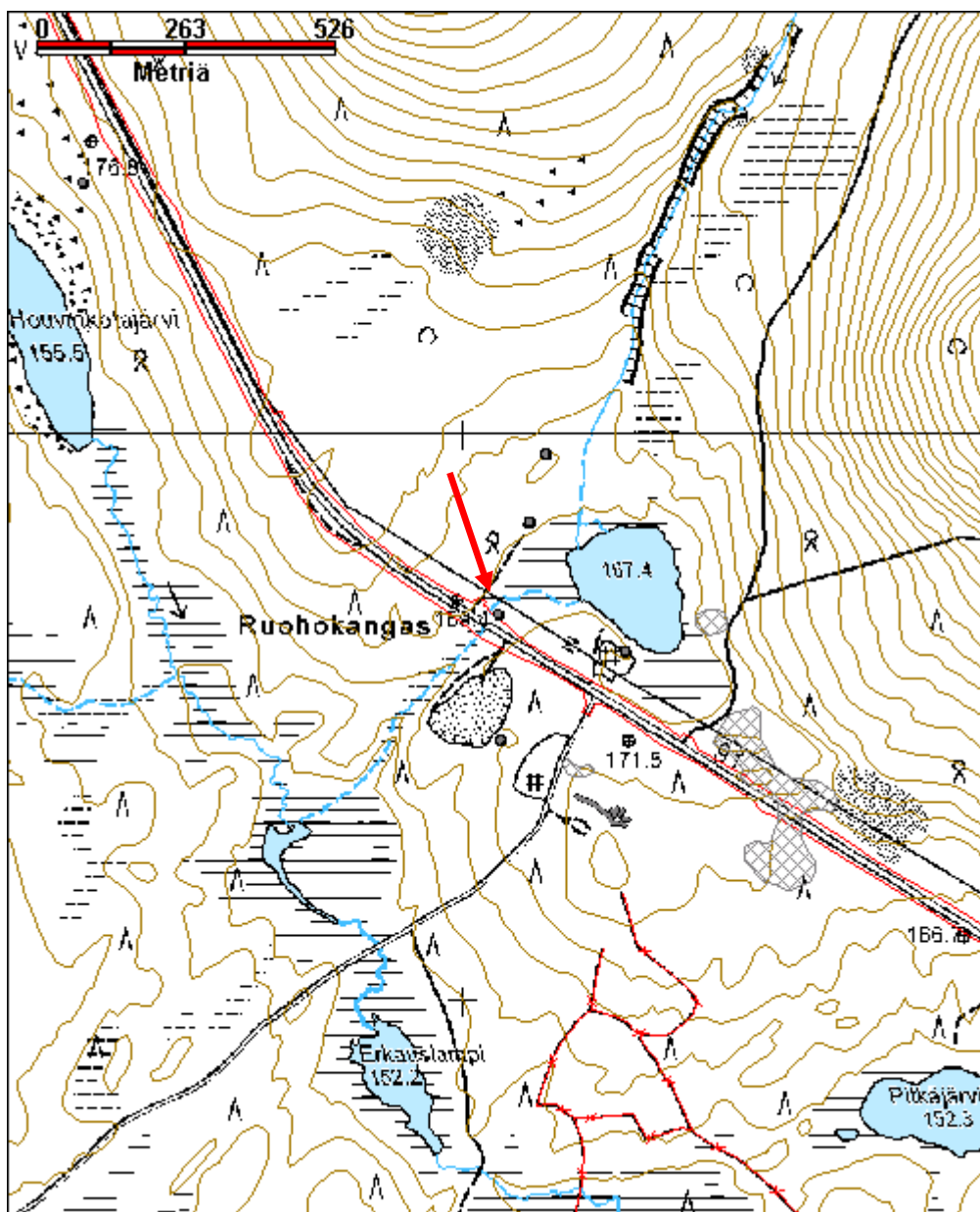
**Ympäristön suo-
jelu:** 0 Ei määritelty

Selitys:



Saksalaisten sillan jäännöksen keskellä kasvaa jo mänty. Sillasta on vain osa jäljellä.
Kuva on otettu itäkoilliseen.

Kohdetyyppi:	13 Liikennekohteet	Copyright:	© Metsähallitus 2008 © Maanmittauslaitos 1/MML/08
Koordinaatit:	X 7609680, Y 3539061, Z 168	Mittakaava:	1:10000



Ruohokangas 8 saksalaisten rakennelma jäännös

MH-tunnus: 110377

Kohdetyyppi:	6 Puolustusvarustukset?	Haltija:	198 Metsätalous Ylä-Lappi
Ajoitus:	7119 Toinen maailmansota	Ylläpitäjä:	198 Metsätalous Ylä-Lappi
Rakentamivuosi:		Kunta:	148 Inari
Lukumäärä:	1		

Koordinaattiselitys:		Geometria tuotettu:	4 Gps-mittaus, korjaamaton
Koordinaatit:	X 7609963, Y 3539144, Z 183	Löydöt:	

Taustatiedot

Kohde löytyi vuoden 2010 inventoinnissa.

Ympäristön kuvaus

Kohde sijaitsee noin 185 m Ruohovaaran lounaispuolisen lammen luoteispuolella, noin 50 m Ruohovaaran ja välisestä kurusta laskevan ojan länsipuolella, Ruohokankaan porokämpästä (110376) noin 120 m koilliseen. kasvaa rehevää sekametsää.

Kohteen kuvaus

Kämpän jäännös erottuu maastossa selkeästi paikoitellen noin 1m korkeiden vallien perusteella. Kämpän koko on väli-ilmansuunnissa 5 m x 5 m ja sen itänurkassa on kamiinan ja piipun palasia. Vallien sisällä erottuu vielä palaneita, alimpia hirsikertoja. Oviaukko on kohti kaakkoa. Ikkuna on ollut luoteisseinällä. Kämpän ympärillä maastossa on saksalaisten säilyketölkkejä.

Kohteen rajaus

Kohde rajautuu pistemäisesti näkyvän rakenteen perusteella.

Tulkinta

Saksalaisten hirsirakennuksen jäännös.

Lisätietoja**Toimenpiteet****Tarkastukset**

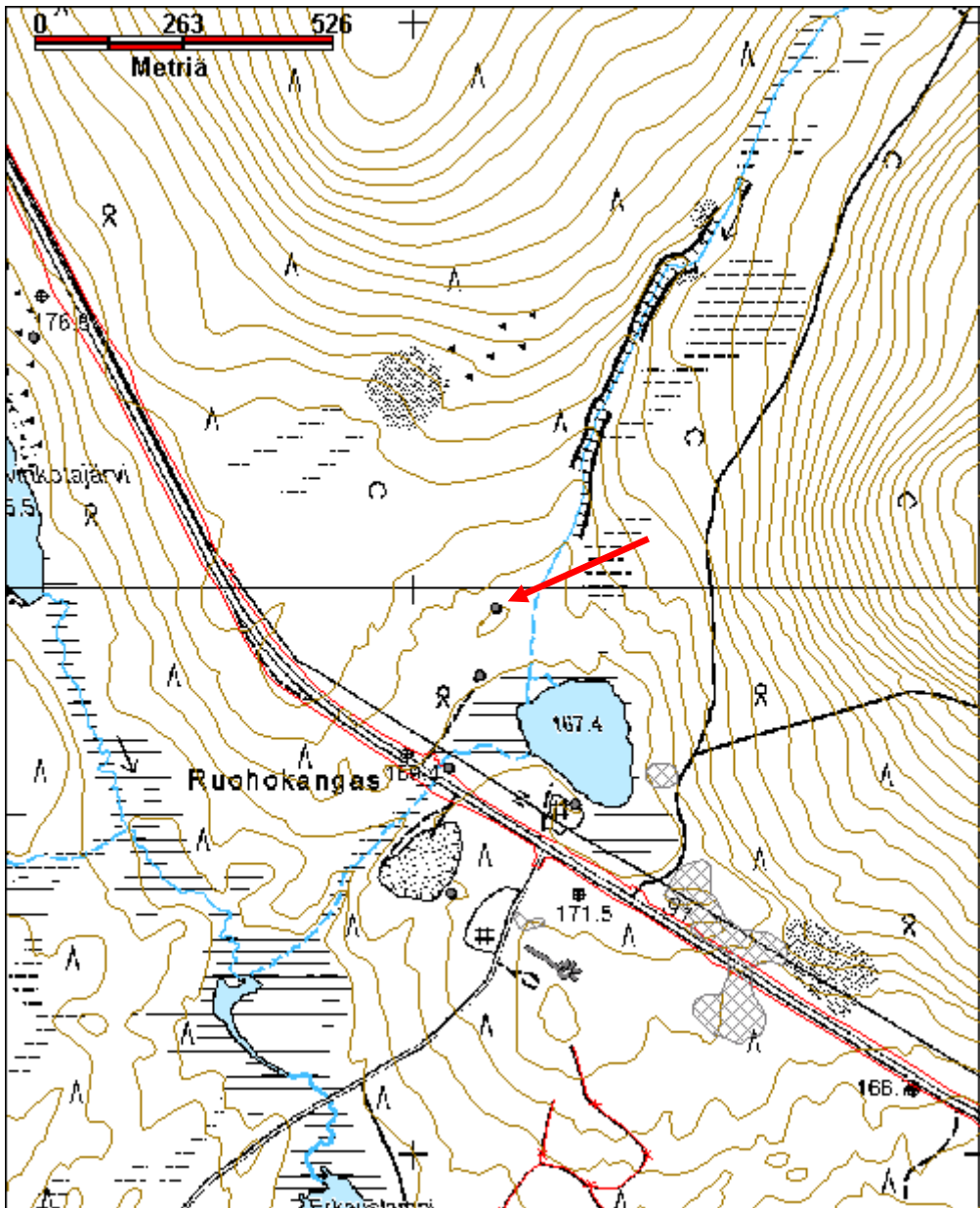
Tila: 3 Toteutettu Laji: 6 Suojeluarvojen tarkastus Tarkastusvuosi: 2010
Tarkastuspvm: 17.6.2010 Tarkastaja: E. Ojanlatva
Kuvaus: KMO-kulttuuriperintöinventointi, Ivalon kaakkoispuolinen metsätalousalue

Viranomais- rekisterinro:		Kunto:	3 Huono
Arvotus:	8 Muu suojeuarvo	Olotila:	5 Purettu / palanut
Selitys:		Kohteen suoja:	9 Muu suojeuarvo
Selitys:		Selitys:	
Ympäristön suo- jelu:	0 Ei määritelty		
Selitys:			



Poltettu saksalaisten korsun jäännös, josta on jäljellä turpeen peittämät hirsivallit. Kuva otettu luoteeseen.

Kohdetyyppi:	6 Puolustusvarustukset?	Copyright:	© Metsähallitus 2008 © Maanmittauslaitos 1/MML/08
Koordinaatit:	X 7609963, Y 3539144, Z 183	Mittakaava:	1:10000



Saarineitämöjärvi saksalaisten asemapaikka

MH-tunnus: 112168

Kohdetyyppi:	6 Puolustusvarustukset?	Haltija:	198 Metsätalous Ylä-Lappi
Ajoitus:	7119 Toinen maailmansota	Ylläpitäjä:	198 Metsätalous Ylä-Lappi
Rakentamivuosi:		Kunta:	148 Inari
Lukumäärä:	1		

Koordinaattiselitys:		Geometria tuotettu:	4 Gps-mittaus, korjaamaton
Koordinaatit:	X 7616592, Y 3523556, Z 141	Löydöt:	

Taustatiedot

Kohteen sijainnin kertoi Aki Romakkaniemi Lapin sotahistoriallisesta seurasta.

Ympäristön kuvaus

Kohde sijaitsee Saarineitämöjärven koillisrannalla, kosteassa koivua ja mäntyä kasvavassa tiheikössä.

Kohteen kuvaus

Järven rannalle on eristetty piikkilangalla pohjois-eteläsuunnassa noin 20 m pitkä ja itä-länsisuunnassa 15 m leveä alue, jonka sisäpuolelta ei voi enää erottaa muuta kuin matalat, kaivetut ojat. Piikkilankaa on puissa ollut noin 2 m korkeudelle saakka. Romakkaniemen mukaan Saarineitämöjärven rannalla on sijainnut toisen maailmansodan aikana saksalaisten asemapaikka.

Kohteen rajaus

Kohde rajautuu pistemäisesti piikkilangan perusteella.

Tulkinta

Saksalaisten asemapaikka.

Lisätietoja**Toimenpiteet****Tarkastukset**

Tila: 3 Toteutettu Laji: 6 Suojeluarvojen tarkastus Tarkastusvuosi: 2010
Tarkastuspvm: 19.10.2010 Tarkastaja: E. Ojanlatva
Kuvaus: KMO-kulttuuriperintöinventointi, Ivalon kaakkoispuolinen metsätalousalue

Viranomaisrekisterinro:		Kunto:	3 Huono
		Olotila:	5 Purettu / palanut
Arvotus:	8 Muu suojeluarvo	Kohteen suojele:	9 Muu suojeluarvo

Selitys:

Selitys:

**Ympäristön suo-
jelu:**

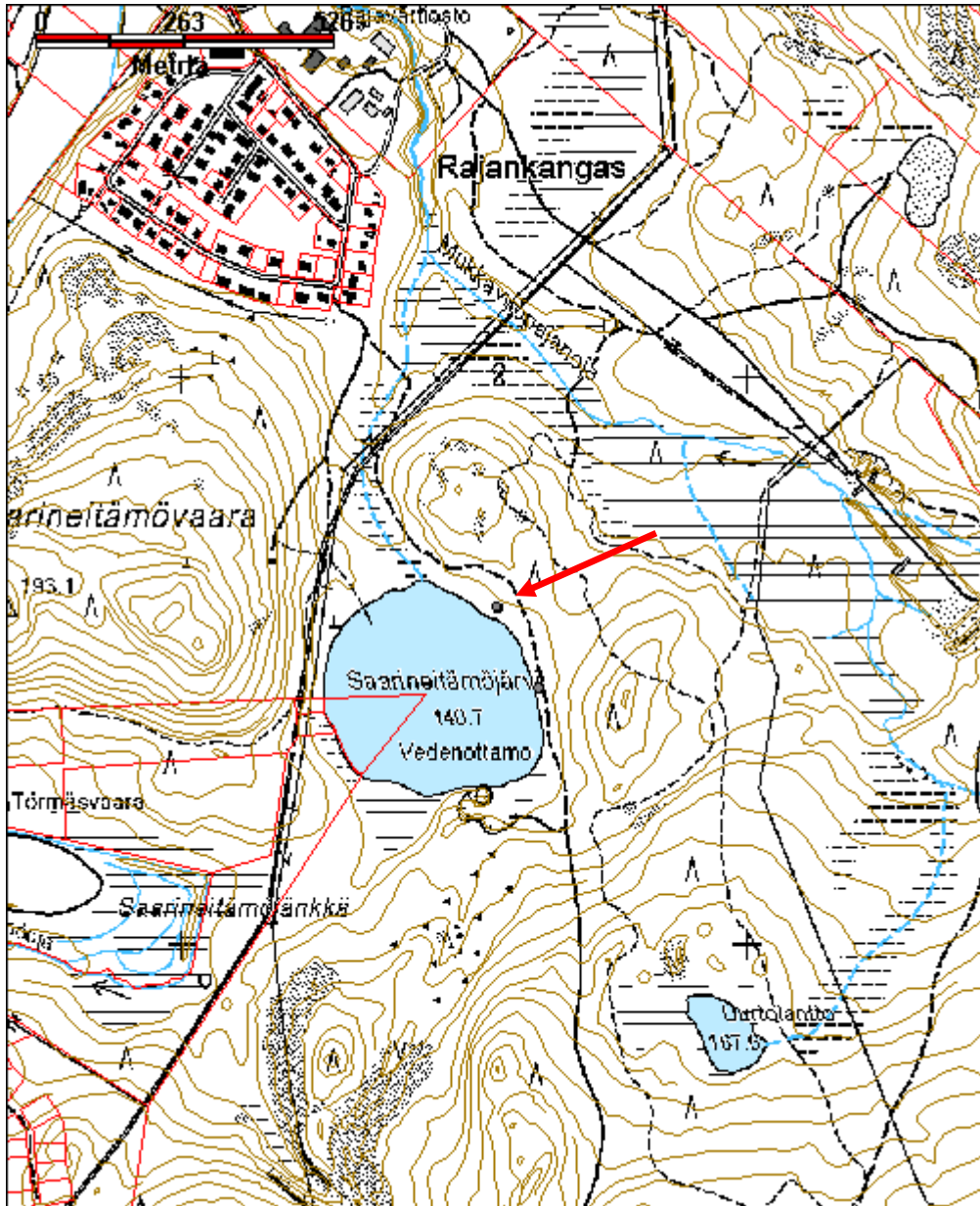
99 Muu suojeluarvoa sisältävä alue

Selitys:



Piikkilangalla rajattu alue järven rannalla. Kuvan suunta etelään.

Kohdetyyppi:	6 Puolustusvarustukset?	Copyright:	© Metsähallitus 2008 © Maanmittauslaitos 1/MML/08
Koordinaatit:	X 7616592, Y 3523556, Z 141	Mittakaava:	1:10000



Kohdetyyppi:	5 Puolustusvarustukset	Haltija:	198 Metsätalous Ylä-Lappi
Ajoitus:	7119 Toinen maailmansota	Ylläpitäjä:	198 Metsätalous Ylä-Lappi
Rakentamivuosi:		Kunta:	148 Inari
Lukumäärä:	20		

Koordinaattiselitys:		Geometria tuotettu:	4 Gps-mittaus, korjaamaton
Koordinaatit:	X 7622119, Y 3539995, Z 153	Löydöt:	

Taustatiedot

Kohde mainittiin useissa haastatteluissa, jotka tehtiin ennen inventoinnin 2010 alkua.

Ympäristön kuvaus

Saiholompola sijaitsee Ahvenkutujärven ja Nangujärven välissä. Nangujärvi laskee Nangujärvenluusuan kautta Saiholompolaan ja sieltä edelleen lompoloiden ja järvien kautta lopulta Inarijärveen. Saksalaisten asemapaikka sijaitsee Saiholompolan länsirannalla. Alueella kasvaa tiheää nuorta mänty- ja koivumetsää, jossa aluskasvillisuutena on puolukkaa, rahkasammalta ja heiniä. Lisäksi alueen lounaisosassa on 0,45 hehtaarin kokoinen heinäaukea. Maaperä on kivistä moreenia.

Kohteen kuvaus

Aidattu aukea, heinäsuovien ja tallin jäännös

Kohteen lounaisosassa on heinää kasvava, lähes itä-länsisuuntainen aukea, joka on ilmeisesti ollut aidattu joka suunnalta piikkilangalla. Piikkilankaa löytyy aukean ympäriltä vanhoista koivuista ja männyistä. Aukean koko on noin 80 m x 55 m. Sen keskellä on hiiltyneitä pystytopparivejä, jotka ovat mahdollisesti muulitallin ja heinäsuovien jäännöksiä. (lounaisnurkka: x=3539 907, y=7622 409, z=154; luoteisnurkka x=3539 897, y=7622 091, z=153; koillisnurkka: x=3539 981, y=7622 104, z=153 ja kaakkoisnurkka: x=3539 994, y=7622 070, z=150)

Kämpän jäännös 1

Aukean koillispuolella on kuoripäällisistä pyöröhirsistä tehty kämpä, jonka koko väli-ilmansuunnissa on 5 m x 5 m. Koirankaulasalvoksisessa kämpässä on 11 hirsikertaa, ja sen katto on romahtanut sisään. Ovi on kaakkoisseinällä ja sen itäpuolella on luukullinen ikkuna. Myös koillisseinällä on luukullinen ikkuna-aukko, ja oven itäpuoli koillisseinän ikkunaan saakka on vuorattu pystylaudalla. Oven pielessä on laudasta tehty kivääriteline. Ikkunanurkassa on seinäpenkit. Kämpän etelänurkassa on sijainnut kamiina ja lounaisseinällä on kerrossängyn jäännöksiä. Romahtaneessa kattorakenteessa on käytetty uralautaa ja parruja, ja lattia on tehty lankusta. Välikatolle on menty lounaispuolelta tikapuita pitkin, ja siellä eristeenä on hiekkaa. Kämpä on peitetty suurella pressulla Lapin sotahistoriallisen seuran toimesta, sillä seura haluaa kunnostaa kämpän. (x=3539 977, y=7622 123, z=153)

Kämpän jäännös 2

Kämpä sijaitsee aukean koillispuolella, noin 8 m kämpästä 1 lounaaseen. Kämpän koko on väli-ilmansuunnissa 10 m x 6 m, ja siitä on jäljellä kuusi koirankaulasalvoksellista hirsikertaa. Ovi on kaakkoisseinän keskellä ja sen länsipuolella on ikkuna-aukko ja etelänurkassa kamiinan jäännös. Koillisseinän keskellä on ikkuna-aukko, johon on tehty paksusta rautalangasta kalterit. Katto on romahtanut. (x=3539 967, y=7622 114, z=153)

Kellarin tai korsun jäännös ja puuaita

Rinteesen rakennetun korsun tai kellarin jäännöksen kivillä reunustettu, noin 3 m pitkä sisäänkäyntikäytävä alkaa kämpän 2 lounaisnurkasta noin 2 m lounaaseen. Korsun laudasta tehty oviaukko karmeineen on säilynyt, ja sen yläosa on rinteen maanpinnan tasalla. Noin 5 m x 3 m kokoisen korsun katto on romahtanut sisään. Rakennelman reunoilla ja sisällä kasvaa koivuja ja mäntyjä. Sen eteläkulmasta lähtee metsän reunaa myötäilevä, noin 60 m pitkä puusta tehty aita, jonka eteläpuolella on kivistä pengerrytetty tieura. (korsu: x=3539 962, y=7622 112, z=153 ja aidan lounaispää: x=3539 905, y=7622 093, z=153)

Kämpän jäännös 3

Kämpä sijaitsee kämpästä 1 noin 45 m koilliseen. Sen koko on pohjois-eteläsuunnassa 6 m ja itä-länsisuunnassa 7 m. Ovi on pohjoisseinällä ja sen molemmin puolin on ikkuna-aukot. Koirankaulasalvoksisesta kämpästä on jäljellä 8 hirsikertaa, ja sen itä- ja eteläseinällä on kerrossänkyjen jäännökset. Katto on romahtanut. (x=3540 008, y=7622 152, z=153)

Kämpän jäännös 4

Kämpä sijaitsee kämpästä 3 noin 12 m itään. Sen koko on pohjois-eteläsuunnassa 6 m ja itä-länsisuunnassa 7 m. Ovi on pohjoisseinällä ja sen molemmin puolin on ikkuna-aukot. Koirankaulasalvoksisesta kämpästä on jäljellä 10 hirsikertaa, ja sen itä-, etelä- ja länsiseiniä kiertää kerrossänkyjen jäännökset. Katto on romahtanut. (x=3540 027, y=7622 154, z=153)

Kämpän jäännös 5

Kämpä sijaitsee kämpästä 4 noin 15 m itään. Sen koko on pohjois-eteläsuunnassa 6 m ja itä-länsisuunnassa 7 m. Ovi on pohjoisseinällä ja sen molemmin puolin on ikkuna-aukot. Koirankaulasalvoksisesta kämpästä on jäljellä 13 hirsikertaa, ja sen itä-, etelä- ja länsiseiniä kiertää kerrossänkyjen jäännökset. Katto on romahtanut. (x=3540 044, y=7622 158, z=153)

Kämpän jäännös 6

Kämpä 6 sijaitsee kämpästä 5 noin 8 m itään siten, että kämpän 5 koillisnurkka on samassa linjassa kämpän 6 eteläseinän kanssa. Sen koko on pohjois-eteläsuunnassa 6 m ja itä-länsisuunnassa 6 m. Ovi on itäseinällä ja sen molemmin puolin on ikkuna-aukot. Koirankaulasalvoksisesta kämpästä on jäljellä 10 hirsikertaa, ja sen lounaisnurkassa on kamiinan jäännös. Katto on romahtanut. (x=3540 064, y=7622 164, z=153)

Kämpän jäännös 7

Kämpä sijaitsee kämpästä 6 noin 32 m kaakkoon suon reunassa. Sen koko on väli-ilmansuunnassa 3 m x 3 m. Ovi on lounaisseinällä ja ikkuna kaakkoisseinällä. Koirankaulasalvoksisesta kämpästä on jäljellä 9 hirsikertaa, ja sen parruista tehty katto on romahtanut sisään. (x=3540 089, y=7622 143, z=149)

Vallirakenne 1

Saiholompolan soistuneella rannalla, noin 35 m kämpän jäännöksestä 7 koilliseen on maavallirakenne. Sen koko on koillis-lounaissuunnassa 10 m ja kaakko-luodesuunnassa 20 m, vallin korkeus on 0,6-1 m. Vallia on paikoin tuettu hirsillä. (x=3540 118, y=7622 166, z=149)

Ulkokäymälän jäännös

Huussin jäännös sijaitsee vallirakenteen itäkulmasta noin 5 m luoteeseen. Kahteen mäntyyn on tehty neliömäiset loveukset, joihin riuku on kiinnitetty. Mäntyjen välissä on neliömäinen monttu. (x=3540 102, y=7622 182, z=152)

Likakuoppa (?)

Noin 3 m x 8 m kokoinen likakuoppa sijaitsee huussin jäännöksestä noin 20 m länteen. Kuopasta 5 m lounaaseen on kasa ruostuneita säilykepurkkeja. (x=3540 082, y=7622 180, z=152)

Kämpän jäännös 8

Kämpä sijaitsee kämpästä 6 noin 28 m pohjoisluoteeseen. Sen koko on pohjois-eteläsuunnassa 7 m ja itä-länsisuunnassa 6 m. Ovi on itäseinällä ja kaksi ikkunaa eteläseinällä. Oven molemmin puolin, noin 1,5 etäisyydellä nurkista on itäseinän hirsissä neliömäiset loveukset. Koirankaulasalvoksisesta kämpästä on jäljellä 8 hirsikertaa, ja sen parruista tehty katto on romahtanut sisään. (x=3540 052, y=7622 185, z=151)

Kämpän jäännös 9

Kämpä sijaitsee kämpästä 8 noin 30 m luoteeseen. Sen koko on pohjois-eteläsuunnassa 5 m ja itä-länsisuunnassa 6 m. Ovi on eteläseinällä ja sen molemmin puolin on ikkuna. Koirankaulasalvoksisesta kämpästä on jäljellä 8 hirsikertaa, ja sen parruista tehty katto on romahtanut sisään. (x=3540 029, y=7622 202, z=149)

Kämpän jäännös 10

Kaksiosainen tai -tupainen kämpä sijaitsee kämpästä 9 noin 10 m länteen. Sen koko on pohjois-eteläsuunnassa 6 m ja itä-länsisuunnassa 12 m, joten molempien tupien koko on noin 6 m x 6 m. Tupien ovet ovat eteläseinällä, ja rakennuksen kaksi ikkunaa ovat symmetrisesti lähellä eteläseinän kaakkois- ja lounaisnurkkaa. Koirankaulasalvoksisesta kämpästä on jäljellä 8 hirsikertaa, ja sen parruista tehty katto on romahtanut sisään. (x=3540 008, y=7622 209, z=149)

Kämpän jäännös 11

Kämpä sijaitsee kämpän 10 kaakkoiskulmasta noin 13 m eteläkaakkoon. Sen koko on pohjois-eteläsuunnassa 6 m ja itä-länsisuunnassa 6 m. Ovi on pohjoisseinällä ja ikkuna eteläseinällä. Kämpästä on enää yksi seinä pystyssä. (x=3540 008, y=7622 188, z=152)

Kämpän jäännös 12

Kaksiosainen tai -tupainen kämpä sijaitsee kämpän 11 luoteisnurkasta noin 8 m lounaaseen. Sen koko on pohjois-eteläsuunnassa 12 m ja itä-länsisuunnassa 6 m, joten eteläisemmän tuvan koko on noin 7 m x 6 m ja pohjoisemmän 5 m x 6 m. Tupien ovet ovat itäseinällä, ja eteläisen tuvan ikkunat ovat oven molemmin puolin, kun taas pohjoisemmän tuvan ikkuna on oven pohjoispuolella. Koirankaulasalvoksisesta kämpästä on jäljellä 9 hirsikertaa, ja sen parruista tehty katto on romahtanut sisään. (x=3539 996, y=7622 186, z=152)

Vallirakenne 2

Vallirakenne sijaitsee kaksiosaisesta kämpästä 10 noin 15 m länteen, suon reunalla. Noin 2,5 m x 2,5 m kokoisen maavallirakenteen oviaukko on etelävallissa. Sen kaikissa muissa nurkissa - paitsi luoteiskulmassa - kasvaa mänty, jossa on lähes umpeutuneita, kirveellä tehtyjä loveuksia. (x=3539 990, y=7622 209, z=149)

Kaivanto

Kaivanto sijaitsee vallirakenteesta 2 noin 20 m länteen. Sen koko on koillis-lounaissuunnassa 4 m ja kaakko-luodesuunnassa 2 m. Luoteisreunalla on kivivalli ja oviaukko koillispäässä. (x=3539 969, y=7622 209, z=149)

Rakennelman jäännös

Neliömäisen rakennelman jäännös sijaitsee kaivannosta noin 30 m lounaaseen. Sen koko on noin 2,5 mx 2,5 m. Koillisnurkan elävän männyn ja luoteisnurkan tolpan väliin on viritetty lauta, joka on kiinnitetty piikkilangalla ja rautalangalla noin 1,5 m korkeudelle. itä- ja eteläreunalla on matala maavalli. (x=3539 948, y=7622 183, z=150)

Kohteen rajaus

Kohde rajautuu näkyvien rakenteiden perusteella.

Tulkinta

Saksalaisten asemapaikka ja haastattelujen mukaan myös vankileiri.

Lisätietoja**Toimenpiteet****Tarkastukset**

Tila: 3 Toteutettu Laji: 6 Suojeluarvojen tarkastus Tarkastusvuosi: 2010
Tarkastuspvm: 30.7.2010 Tarkastaja: E. Ojanlatva
Kuvaus: KMO-kulttuuriperintöinventointi, Ivalon kaakkoispuolinen metsätalousalue

**Viranomais-
rekisterinro:****Kunto:** 1 Hyvä**Arvotus:** 8 Muu suojeluarvo**Olotila:** 2 Ei käytössä**Kohteen
suojelu:** 9 Muu suojeluarvo**Selitys:****Selitys:****Ympäristön suo-
jelu:** 0 Ei määritelty**Selitys:**

Heinää kasvava aukea, jossa on siellä täällä hiiltyneitä paaluja. Kuva otettu koilliseen.



Kämpä 1 oli kesällä 2010 peitetty pressulla Lapin sotahistoriallisen seuran toimesta. Kuva otettu pohjoiseen.

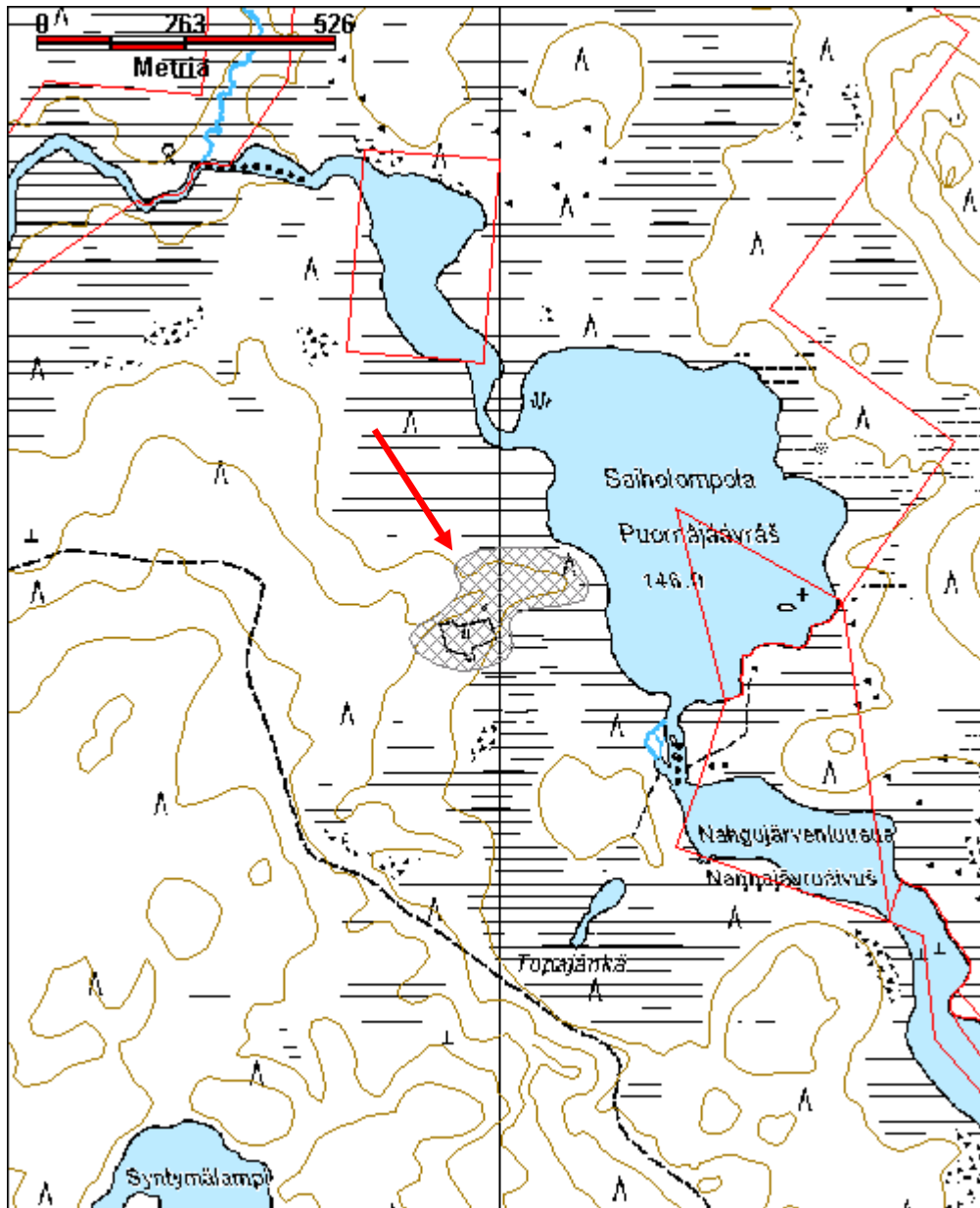


Kämpän 1 sisäosan tunnelmaa kesällä 2010.



Kellarikorsun jäännös (rakennelma 3) kuvattuna länsiluoteeseen.

Kohdetyyppi:	5 Puolustusvarustukset	Copyright:	© Metsähallitus 2008 © Maanmittauslaitos 1/MML/08
Koordinaatit:	X 7622119, Y 3539995, Z 153	Mittakaava:	1:10000



Kohdetyyppi:	5 Puolustusvarustukset	Haltija:	198 Metsätalous Ylä-Lappi
Ajoitus:	7119 Toinen maailmansota	Ylläpitäjä:	198 Metsätalous Ylä-Lappi
Rakentamivuosi:		Kunta:	148 Inari
Lukumäärä:	9		

Koordinaattiselitys:		Geometria tuotettu:	4 Gps-mittaus, korjaamaton
Koordinaatit:	X 7607732, Y 3541821, Z 153	Löydöt:	

Taustatiedot

Lapin sotahistoriallisen seuran jäsen Aki Romakkaniemi kertoi alueella olevan juoksuhautoja ja tulipesäkkeitä.

Ympäristön kuvaus

Kohde sijaitsee Rajajoosepintien molemmin puolin. Se alkaa Sarrelompolon pohjoisosaan laskevan puron länsipuolelta ja jatkuu Sarrelompolon ja Alimmaisen Ruohojärven yhdistävän ojan pohjoispuolella aina Alimmaisen Ruohojärven itäosassa sijaitsevan, etelään pistävän niemen länsipuolelle. Maaperä on kivikkoa ja kasvillisuus pääasiassa kuivaa kangasmetsää.

Kohteen kuvaus

Juoksuhaudat, konekivääripesäke ja rakennuksen jäännös sijaitsevat Rajajoosepintien ja Sarrelompolon pohjoispuolella ja muut alakohteet tien eteläpuolella, Alimmaisen Ruohojärven koillisrannalla.

Juoksuhauta 1

Juoksuhauta alkaa aivan Rajajoosepintien reunasta ja jatkuu noin 95 m kohti koillista. On mahdollista, että osa juoksuhaudasta on jäänyt uuden Rajajoosepintien uran alle. (1a: x=3541744, y=7607679, z=153, 1b: x=3541822, y=7607733, z=153)

Juoksuhauta 2

Juoksuhaudan luoteispää sijaitsee rakennuksen jäännöksestä noin 50 m koilliseen. Juoksuhaudan pituus on koillis-luoteissuunnassa noin 55 m. (2a: x=3541846, y=7607799, z=153, 2b: x=3541886, y=7607838, z=153)

Juoksuhauta 3

Juoksuhaudan länsipää sijaitsee juoksuhaudan 2 koillispuolelta noin 35 m koilliseen. Juoksuhaudan pituus on itä-länsisuunnassa noin 70 m. (3a: x=3541916, y=7607852, z=154, 3b: x=3541983, y=7607857, z=154)

Konekivääripesäke

Konekivääripesäke sijaitsee keskellä juoksuhaudaa 1, noin 60 m Rajajoosepintien varresta koilliseen. Sen seinämät on tehty kivistä ja romahtanut katto puusta. Katto on peitetty turpeella. Pesäke on suunnattu etelään. (x=3541 801, y=7607 702, z=153)

Rakennuksen jäännös

Saksalaisten rakentama hirsikämpä on tehty kuorimattomasta männystä. Sen koko on pohjois-eteläsuunnassa 6,4 m ja itä-länsisuunnassa 3 m. Itäseinällä on ollut oviaukko ja ikkunat pohjois- ja länsiseinällä. Pitkät nurkat on tehty koirankaulasalvoksella. Katto on tehty losoista ja sammalen alta näkyy

myös mustia kattohuovan paloja. (x=3541 807, y=7607 772, z=156)

Potero 1

Kaivannon halkaisija on noin 2 m ja siinä on matala valli Rajajoosepintielle eli itään päin. Kuopan syvyys on 0,8 m. (x=3541 582, y=7607 643, z=154)

Potero 2

Kaivannon halkaisija on noin 1 m ja sen syvyys on 0,8 m. (x=3541 564, y=7607 609, z=154)

Tulipesäke 1

Pesäkkeen halkaisija on 4 m ja syvyys 0,5 m. Pesäke on suunnattu kohti itää, Rajajoosepintietä. Vallissa on kolmella sivulla ollut hirsikehikko, ja hirsien alla on kiviä. (x=3541 565, y=7607 608, z=154)

Tulipesäke 2

Pesäkkeen halkaisija on 3 m ja syvyys 0,5 m. Pesäke on suunnattu kohti itää, Rajajoosepintietä. Vallissa on kolmella sivulla ollut hirsikehikko, ja hirsien alla on kiviä. (x=3541 565, y=7607 608, z=154)

Kohteen rajaus

Kohde rajautuu näkyvien rakenteiden perusteella.

Tulkinta

Saksalaisten asemapaikka.

Lisätietoja

Toimenpiteet

Tarkastukset

Tila: 3 Toteutettu Laji: 6 Suojeluarvojen tarkastus Tarkastusvuosi: 2010
Tarkastuspvm: 24.6.2010 Tarkastaja: E. Ojanlatva
Kuvaus: KMO-kulttuuriperintöinventointi, Ivalon kaakkoispuolinen metsätalousalue

**Viranomais-
rekisterinro:**

Kunto: 3 Huono

Arvotus: 8 Muu suojeluarvo

Olotila: 2 Ei käytössä

**Kohteen
suojaus:** 9 Muu suojeluarvo

Selitys:

Selitys:

**Ympäristön suo-
jelu:** 0 Ei määritelty

Selitys:

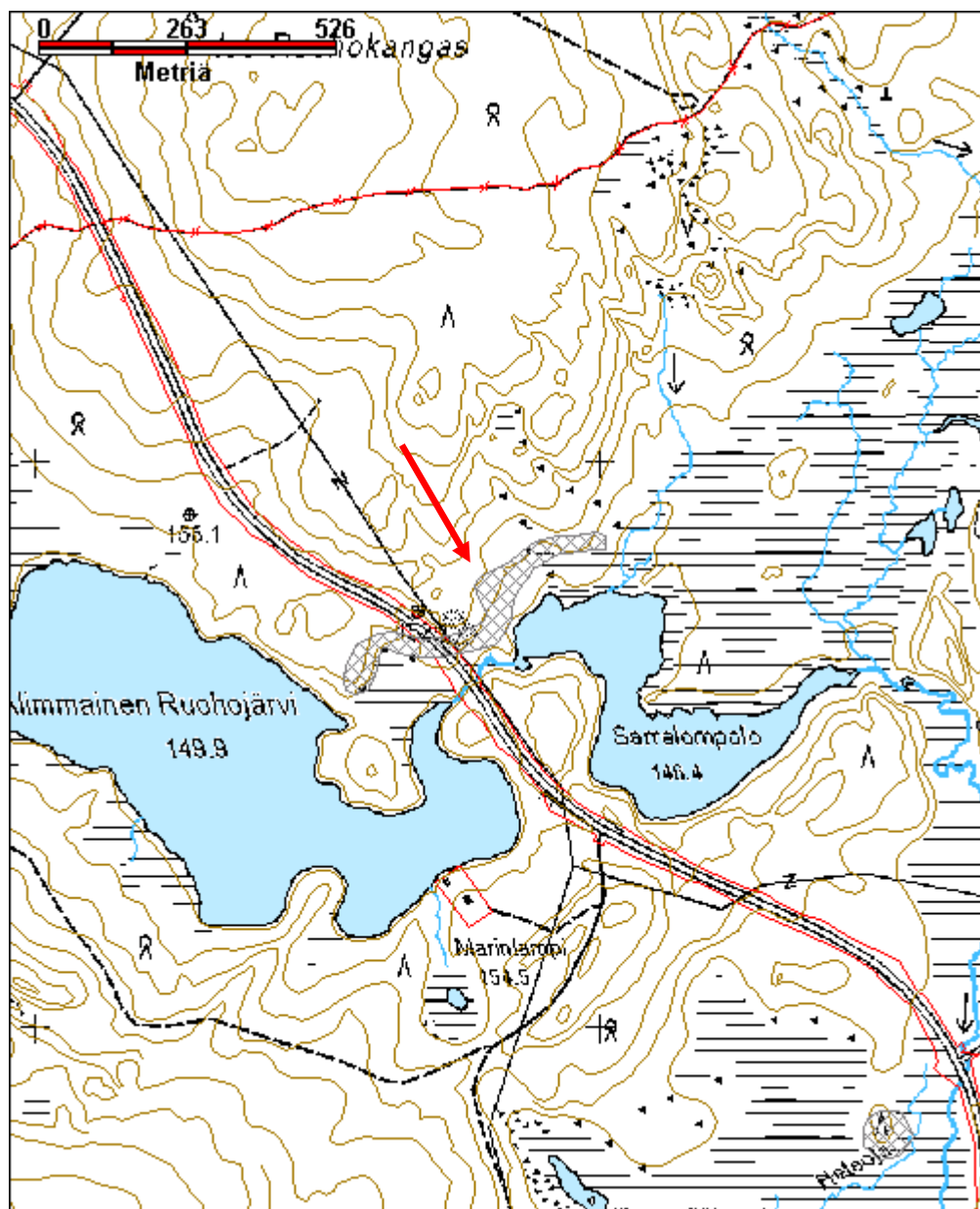


Sarrelompolon pohjoispuolella sijaitseva tulipesäke kuvattuna itään. Taustalle Sarrelompolo.



Rinteessä sijaitseva hirsikämppekuvattuna lounaaseen.

Kohdetyyppi:	5 Puolustusvarustukset	Copyright:	© Metsähallitus 2008 © Maanmittauslaitos 1/MML/08
Koordinaatit:	X 7607732, Y 3541821, Z 153	Mittakaava:	1:10000



Kohdetyyppi:	5 Puolustusvarustukset	Haltija:	198 Metsätalous Ylä-Lappi
Ajoitus:	7119 Toinen maailmansota	Ylläpitäjä:	198 Metsätalous Ylä-Lappi
Rakentamivuosi:		Kunta:	148 Inari
Lukumäärä:	14		

Koordinaattiselitys:		Geometria tuotettu:	4 Gps-mittaus, korjaamaton
Koordinaatit:	X 7620909, Y 3544731, Z 166	Löydöt:	

Taustatiedot

Kohteesta saatiin tietoja useista eri haastatteluista, mm. Matti Hurulta ja Aki Romakkaniemeltä.

Ympäristön kuvaus

Stuorrâ Suollusjävri eli Suuren Saarijärven eteläosaa kutsutaan nimellä Paajaakečjävri eli Ylipäänjärvi. Kohde sijaitsee Paajaakečjävriin lounaisrannalla, noin puoli kilometriä metsäautotien päästä itäkaakkoon. Metsäautotien päästä lähtee kohteelle polku, joka rannassa kulkee harjun päältä, kohteen 7 ja kohteiden 1-6 välistä. Alueen maaperä vaihtelee kivisestä moreenista soraan, ja siellä kasvaa nuorta sekametsää ja pai-koitellen jopa taimikkoa. Aluskasvillisuutena on sammalia, puolukkaa ja jäkälää. Alakohteiden välissä maasto on monin paikoin suota.

Kohteen kuvaus

Kohteessa on 14 alakohdetta. Rakennusten jäännöksiä ympäristöt on suon reunalla rivinteerattu tai kivetty, jotta ne eivät uppoaisi jänkään. Kohteessa on 7 rakennuksen jäännöstä ja 5 tulipesäkettä sekä yksi pen-gerretty suosaareke ja kaivanto sekä piikkilanka-aitaus.

1 Rakennuksen jäännös 1

Kaksiosaisen rakennuksen jäännös on pohjois-eteläsuunnassa 7 m leveä ja itä-länsisuunnassa 8 m pitkä. Ovet sijaitsevat itä- ja länsipäädyissä, ja molemmissa tuvissa ikkunat ovat etelään, kohti suoaukeaa. Lisäk-si itäpäädyssä on oven pohjoispuolella ikkuna-aukko. Pyöröhirsirakennuksesta on jäljellä 6 koiran-kaulasalvoksista hirsikertaa. Sisäseinillä näkyy pystylaudoitusta. Rakennus 2 sijaitsee tästä 6 m itään.

2 Rakennuksen jäännös 2

Rakennuksen jäännös on pohjois-eteläsuunnassa 6,5 m leveä ja itä-länsisuunnassa 7 m pitkä. Ovi sijaitsee itäpäädyssä. Pyöröhirsirakennuksesta on vain koillisnurkassa jäljellä 8 koirankaulasalvoksista hirsikertaa.

3 Rakennuksen jäännös 3

Rakennuksen jäännös on pohjois-eteläsuunnassa 5 m leveä ja itä-länsisuunnassa 8 m pitkä. Ovi sijaitsee itäpäädyssä, ja kaksi ikkuna-aukkoa on etelään. Pyöröhirsirakennuksesta on nurkissa säilynyt 8 koiran-kaulasalvoksista hirsikertaa. Rakennuksen 2 kaakkoiskulma sijaitsee tämän rakennuksen lounaispäädyssä 4 m länteen.

4 Rakennuksen jäännös 4

Rakennuksen jäännös on pohjois-eteläsuunnassa 6 m leveä ja itä-länsisuunnassa 7 m pitkä. Ovi sijaitsee itäpäädyssä, ja kaksi ikkuna-aukkoa on etelään. Pyöröhirsirakennuksesta on nurkissa säilynyt 11 koiran-kaulasalvoksista hirsikertaa. Rakennus 3 sijaitsee tästä 7 m länteen.

5 Rakennuksen jäännös 5

Rakennuksen jäännös on pohjois-eteläsuunnassa 6 m leveä ja itä-länsisuunnassa 6,5 m pitkä. Pyöröhirsirakennuksesta on lounaisnurkassa säilynyt 12 koirankaulasalvoksista hirsikertaa. Rakennus 4 sijaitsee tästä 4 m länteen.

6 Rakennuksen jäännös 6

Kaksiosaisen rakennuksen jäännöksen läntinen osa on lähes pohjois-eteläsuunnassa 4 m leveä ja itä-länsisuunnassa 3 m pitkä ja itäinen osa on pohjois-eteläsuunnassa 6 m leveä ja itä-länsisuunnassa 4 m pitkä. Oviaukko on läntisen osan eteläseinällä ja itäisessä osassa ilmeisesti lounaiskulmassa. Ikkuna-aukkoja on itäisen osan itä- ja eteläseinällä, ja itäseinän ikkunan eteläpuolella on seinässä 2. - 3. hirren välissä aukko. Pyöröhirsirakennuksesta on kaakkoisnurkassa säilynyt 6 koirankaulasalvoksista hirsikertaa. Rakennuksen itäpuolella on kivikossa kuoppa, jossa on lasi- ja säilykepurkkijätettä. Rakennus 5 sijaitsee tästä 10 m länteen.

7 Tulipesäke 1

Järven rannassa on noin 2,5 m x 1,5 m kokoinen, kaivettu tulipesäke. Sen syvyys on 0,5 m.

8 a-d Piikkilanka-aitaus

Piikkilanka-aitausta on kiinni puissa noin 2,5 m korkeudelle saakka. Sillä on rajattu noin 650 m² kokoinen alue. Piikkilankaa on maassa monin paikoin niin paljon, että paikalla on ihmisten ja eläinten vaarallista kulkea.

9 Rakennuksen jäännös 7

Rakennuksen jäännös on koillis-luoteissuunnassa 8 m leveä ja kaakko-luodesuunnassa 6 m pitkä. Oviaukko on sijainnut luoteisseinällä. Pyöröhirsirakennuksesta on kaakkoisseinällä säilynyt muutamia koirankaulasalvoksia hirsikertoja.

10 Pengerretty suosaareke ja kaivanto

Suon keskellä sijaitsevan saarekkeen reunat on kauttaaltaan pengerretty noin 6-7 m leveydeltä. Maan tasoitukseen on käytetty pölkkyjä, hirsiiä, kiviä ja maa-ainesta. Saarekkeen eteläosassa on suon reunalle tehty maavalli. Pohjoisosan rinne on tuettu kivillä ja puun rungoilla. Rakennustyöt ovat jääneet kesken, sillä saarekkeen länsi- ja luoteispuolella suossa on runsaasti kasoihin laitettua puutavaraa. Ilmeisesti tarkoitus on ollut rakentaa lisää kämppiä saarekkeen ympäri. Saarekkeen länsipäässä, sen korkeimmalla kohdalla on soikea kaivanto.

11 Tulipesäke 2

Etelään pistävälle niemelle on ohuista puunrungoista, kepeistä ja rautalangasta rakennettu tulipesäke. Siitä on jäljellä kaksi seinämää: kolmen pystykepin ja elävän männyn väliin aseteltuja puunrunkoja sekä toinen, maahan kaatunut seinämä.

12 Tulipesäke 3

Pesäke sijaitsee keskellä suosaarekettä, jonne korkean veden aikaan pääsi ainoastaan sen itäpuolelta, kapeaa pengerrettyä polkua pitkin. Pesäke on kolmelta suunnalta suojattu, ja se on suunnattu kohti etelää. Sen seinämät on tehty pystykeppien ja elävien mäntyjen väliin asetelluista hirrenpätkestä. Hirrenpätkeä on seinämässä ainakin kolme riviä hirsiiä noin 50-60 cm:n paksuudelta. Rakennelman korkeus on noin 1,2 m.

13 Tulipesäke 4

Pesäke sijaitsee alueen etelälaidalla, koillis-luoteissuuntaisen harjun etelärinteessä, suon reunassa. Pesäke on kolmelta suunnalta suojattu, ja se on suunnattu kohti etelää. Sen seinämät on tehty pystykeppien ja elävien mäntyjen väliin asetelluista hirrenpätkestä. Hirrenpätkeä on seinämässä ainakin kolme riviä hirsiiä noin 50-60 cm:n paksuudelta. Rakennelman korkeus on noin 1,2 m.

14 Tulipesäke 5

Pesäke sijaitsee alueen etelälaidalla, koillis-luoteissuuntaisen harjun keskiosassa, suon reunassa. Pesäke on kolmelta suunnalta suojattu, ja se on suunnattu kohti etelää. Sen seinämät on tehty pystykeppien ja elävien mäntyjen väliin asetelluista hirrenpätistä. Hirrenpätkiä on seinämissä ainakin kolme riviä hirsiiä noin 50-60 cm:n paksuudelta. Rakennelman korkeus on noin 1,2 m.

Kohteen rajaus

Kohde on rajattu näkyvien rakenteiden perusteella.

Tulkinta

Saksalaisten asemapaikka.

Lisätietoja**Toimenpiteet****Tarkastukset**

Tila: 3 Toteutettu Laji: 6 Suojeluarvojen tarkastus Tarkastusvuosi: 2010
Tarkastuspvm: 4.8.2010 Tarkastaja: E. Ojanlatva
Kuvaus: KMO-kulttuuriperintöinventointi, Ivalon kaakkoispuolinen metsätalousalue

**Viranomais-
rekisterinro:****Kunto:** 2 Kesinkertainen**Arvotus:** 8 Muu suojeluarvo**Olotila:** 2 Ei käytössä**Kohteen
suojaus:** 9 Muu suojeluarvo**Selitys:****Selitys:****Ympäristön suo-
jelu:** 0 Ei määritelty**Selitys:**



Yleiskuva alueesta luoteeseen kuvattuna. Etualalla rakennus 2, takana rakennus 3 ja 4.

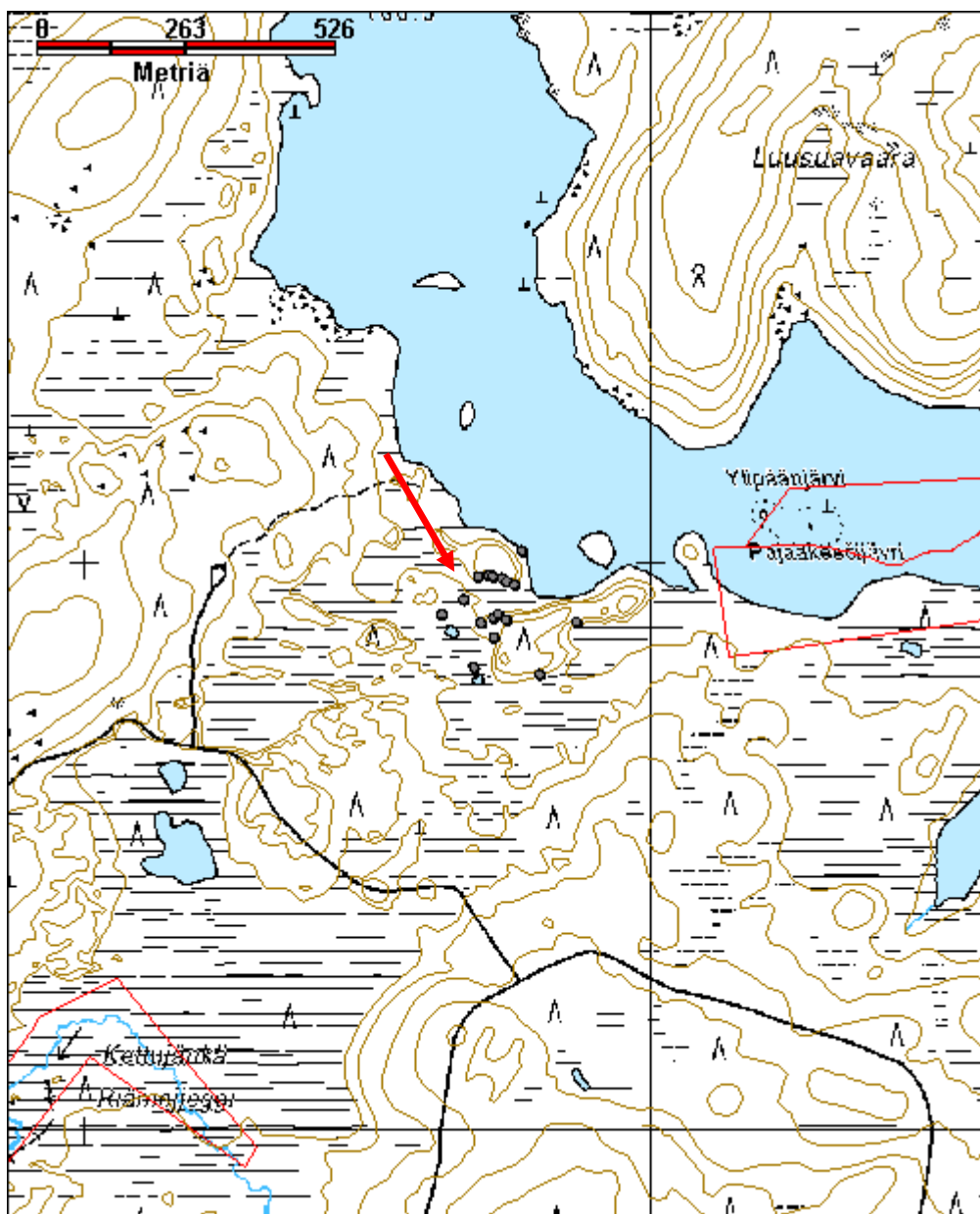


Piikkilangalla rajattua aluetta törmän päällä kuvattuna länteen.



Tulipesäke 1 suon keskellä kuvattuna etelään.

Kohdetyyppi:	5 Puolustusvarustukset	Copyright:	© Metsähallitus 2008 © Maanmittauslaitos 1/MML/08
Koordinaatit:	X 7620909, Y 3544731, Z 166	Mittakaava:	1:10000



Taimensakia saksalaisten tieura

MH-tunnus: 132066

Kohdetyyppi:	14 Liikennekohteet?	Haltija:	198 Metsätalous Ylä-Lappi
Ajoitus:	7119 Toinen maailmansota	Ylläpitäjä:	198 Metsätalous Ylä-Lappi
Rakentamivuosi:		Kunta:	148 Inari
Lukumäärä:	1		

Koordinaattiselitys:		Geometria tuotettu:	4 Gps-mittaus, korjaamaton
Koordinaatit:	X 7619031, Y 3543296, Z 190	Löydöt:	

Taustatiedot

Kohde inventoitiin Joutavanlahden asemapaikan yhteydessä vuonna 2010.

Ympäristön kuvaus

Saksalaisten tieura kulkee Nangujärven lounaisosasta aina Isolle Saarijärvelle saakka. Kohteen pohjoispuolella on Joutavanlahdessa venäläisten sotilaiden hautapaikka ja saksalaisten asemapaikka. Alueen maaperä on sora-moreenia ja tieuran ympäristö vaihtelee kuivasta kangasmetsästä suohon.

Kohteen kuvaus

Saksalaisten raivaama tieura näkyy selkeästi maastossa polkuna, ja se on selkeästi myös satunnaisten kuljijoiden käytössä. Saksalaiset ovat myös merkinneet puita pilkoilla, sillä kirveellä tehtyjä, osin jo umpeutuneita pilkkoja löytyy molemmin puolin polku-uraa.

Polulla on kaksi siltarakennelmaa. Toinen sijaitsee merkityn polunpätjän keskivaiheilla pisteessä $x=3543205$, $y=7618936$. Kivikon yli kapeista pupunrungoista rakennettu silta on noin 20 m pitkä. Toinen siltarakenne on merkityn polunpätjän itäpäässä, lähellä tietä $x=3543419$, $y=7618921$. Suolampareen yli on rakennettu noin 50 m pitkä noin 2,5 m leveää siltarakennetta. Tieura jatkuu Taimensakian länsireunaa pitkin Nangujärven kaakkoiskulmaan, missä se jatkuu Nangujärventien pohjoispuolella (Reiska 118081). Koillisessa se jatkuu kohti Ison Saarijärven asemapaikkaa (118185).

Kohteen rajaus

Kohde on rajattu siltä osin, kuin sitä inventoinnin aikana kuljettiin.

Tulkinta

Saksalaisten tieura ja kahden pienen sillan jäännös

Lisätietoja**Toimenpiteet****Tarkastukset**

Tila: 3 Toteutettu Laji: 6 Suojeluarvojen tarkastus Tarkastusvuosi: 2010
Tarkastuspvm: 20.9.2010 Tarkastaja: E. Ojanlatva
Kuvaus: KMO-kulttuuriperintöinventointi, Ivalon kaakkoispuolinen metsätalousalue

Viranomaisrekisterinro:		Kunto:	1 Hyvä
Arvotus:	8 Muu suojeluarvo	Olotila:	1 Käytössä
Selitys:		Kohteen suojelu:	9 Muu suojeluarvo
		Selitys:	
Ympäristön suojelu:	99 Muu suojeluarvoa sisältävä alue		
Selitys:			

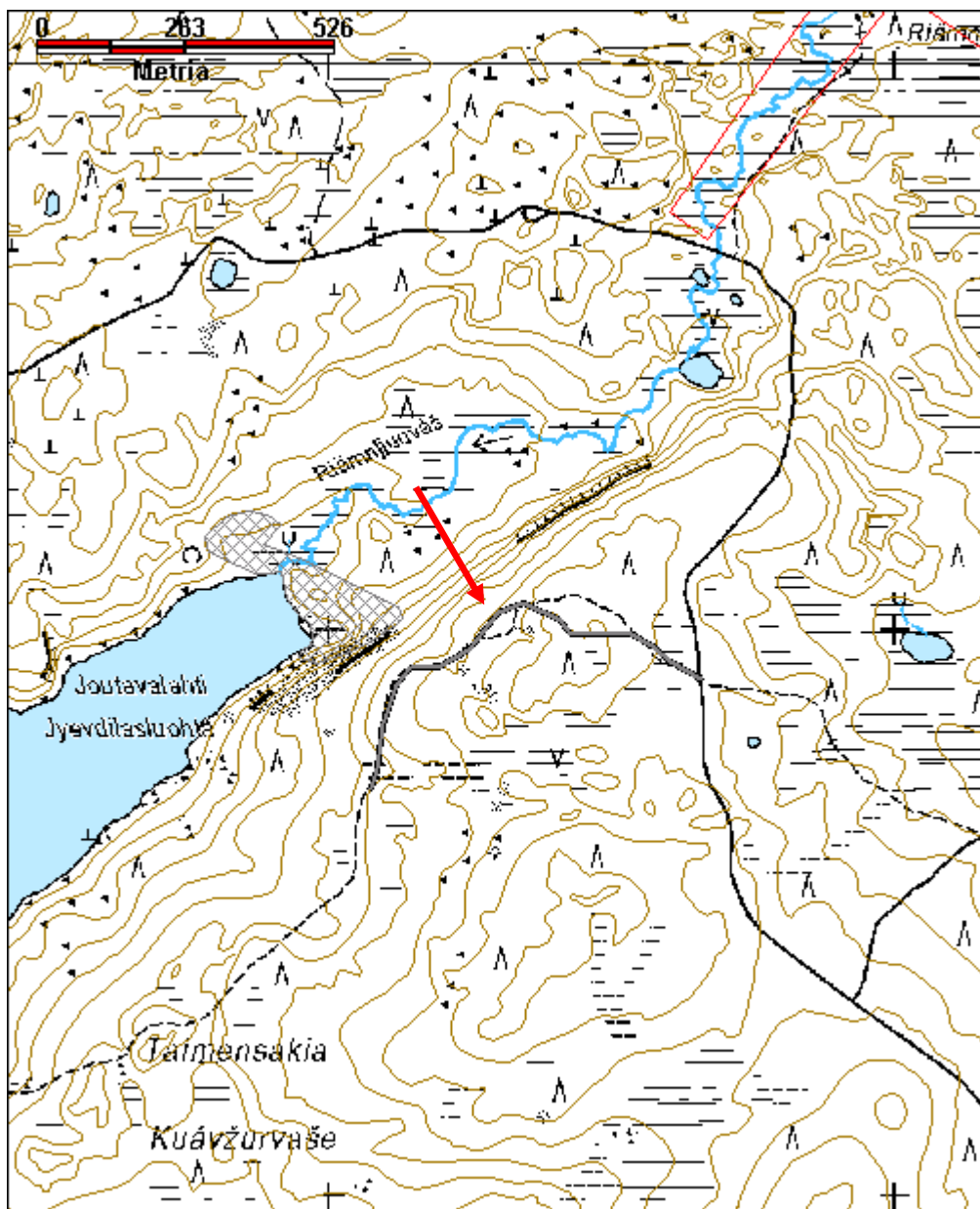


Polku haarautuu Joutavanlahden eteläpuolisella törmällä. Oikea haara laskeutuu alas kuruun ja vasen jatkaa kohti Nangujärven etelärantaa. Kuva otettu länteen.



Polku-uraa Joutavanlahden eteläpuolisella kankaalla. Kuva otettu etelään.

Kohdetyyppi:	14 Liikennekohteet?	Copyright:	© Metsähallitus 2008 © Maanmittauslaitos 1/MML/08
Koordinaatit:	X 7619031, Y 3543296, Z 190	Mittakaava:	1:10000



Kohdetyyppi:	5 Puolustusvarustukset	Haltija:	198 Metsätalous Ylä-Lappi
Ajoitus:	7119 Toinen maailmansota	Ylläpitäjä:	198 Metsätalous Ylä-Lappi
Rakentamisvuosi:		Kunta:	148 Inari
Lukumäärä:	1		

Koordinaattiselitys:		Geometria tuotettu:	4 Gps-mittaus, korjaamaton
Koordinaatit:	X 7615087, Y 3537828, Z 172	Löydöt:	

Taustatiedot

Kohteesta saatiin useita vihjeitä haastattelujen aikana.

Ympäristön kuvaus

Koillis-lounaissauntainen Valkiajärvi sijaitsee Ivalon kirkosta noin 16,8 km itäkaakkoon ja noin 2 km Rajajoosepintien ja Nangujärventien risteyksestä koilliseen. Kohde sijaitsee Valkiajärven kaakkoisrannalla, aivan Nangujärventien itälaidalla, 60 m Naapäältä Valkiajärven eteläosaan laskevasta purouomasta koilliseen. Noin 20 m kohteesta etelään kääntyy Nangujärven tien länsipuolelle pohjois-eteläsuuntainen, saksalaisten tekemä tieura. Paikalla kasvaa kuivaa, varttunutta ja tiheää mäntymetsää. Aluskasvillisuutena on sammalta, jäkälää ja puolukkaa. Maaperä on kivistä moreenia.

Kohteen kuvaus

Pyöreähköön korsun valli on aivan kiinni Nangujärventien itäreunassa. Sen halkaisija on 11 m ja vallin korkeus noin 1,7 m. Mäntyä kasvaa tiheästi korsun päällä. Vallin etelä- ja lounaisosassa on vallin sisällä näkyvissä vaakatasossa olevaa hirsirakennetta. Vallin lounaisosassa on 1,5 m leveä sisäänkäyntiaukko.

Paikallisten mukaan rakennelma on tervahauta, ja kokonsa ja muotonsa puolesta se hyvin sellaiseksi sopisikin. Kuitenkin maakairauksessa rakennelman sisältä ja vallista tuli hiiltä vain muutaman sentin paksuudelta, minkä jälkeen kairaan tarttui vain muutama sentti soraa. Mikäli kyseessä olisi tervahauta, olisi hiiltä rakennelman sisällä huomattavasti enemmän. Lisäksi vallin sisältä pilkistävät vaakatasossa olevat hirret kertovat rakennelman olevan ennemmin asumus kuin tervahauta, sillä tervaspuut ladotaan tervahautaan yleensä säteittäisesti. Nangujärventie Ylimmäiselle Kettujärvelle saakka on saksalaisten tekemä, ja vanhasta tieurasta on säilynyt pätkä mm. korsun luoteispuolella. Korsun sijainti kapealla Valkiajärven ja Naapään välisellä kaistaleella sopii hyvin tien vartioimiseen.

Kohteen rajaus

Kohde rajautuu pistemäisesti näkyvän rakenteen perusteella.

Tulkinta

Saksalaisten korsu

Lisätietoja

Toimenpiteet

Tarkastukset

Tila: 3 Toteutettu Laji: 6 Suojeluarvojen tarkastus Tarkastusvuosi: 2010
Tarkastuspvm: 29.7.2010 Tarkastaja: E. Ojanlatva
Kuvaus: KMO-kulttuuriperintöinventointi, Ivalon kaakkoispuolinen metsätalousalue

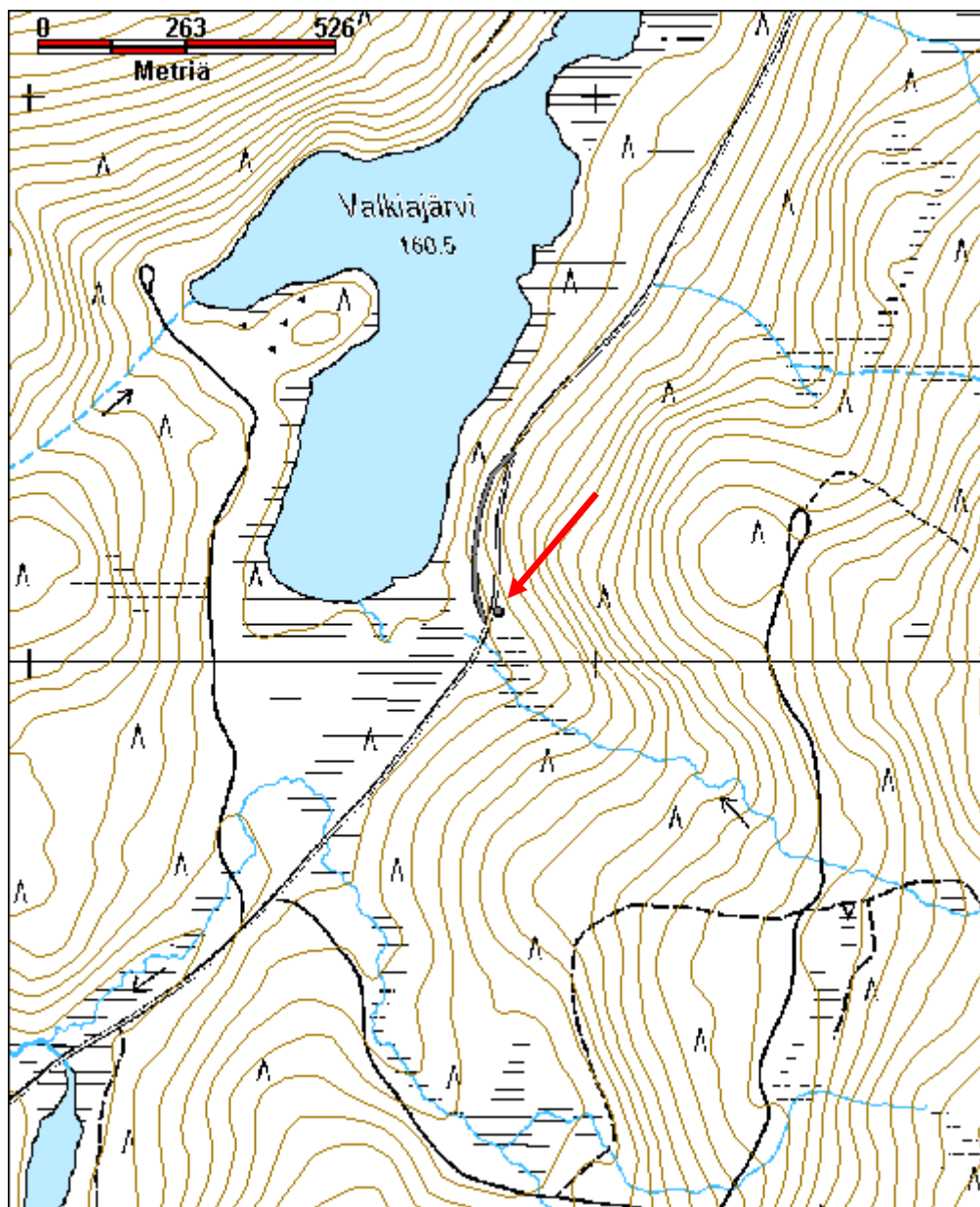
**Viranomais-
rekisterinro:****Kunto:** 0 Ei määritelty**Arvotus:** 8 Muu suojeluarvo**Olotila:** 5 Purettu / palanut**Kohteen
suojelu:** 9 Muu suojeluarvo**Selitys:****Selitys:****Ympäristön suo-
jelu:**

0 Ei määritelty

Selitys:

Saksalaisten korsua on epäilty myös tervahaudaksi. Kuva otettu pohjoisluoteeseen.

Kohdetyyppi:	5 Puolustusvarustukset	Copyright:	© Metsähallitus 2008 © Maanmittauslaitos 1/MML/08
Koordinaatit:	X 7615087, Y 3537828, Z 172	Mittakaava:	1:10000



Valkiajärvi 2 saksalaisten tieura

MH-tunnus: 132088

Kohdetyyppi:	13 Liikennekohteet	Haltija:	198 Metsätalous Ylä-Lappi
Ajoitus:	7119 Toinen maailmansota	Ylläpitäjä:	198 Metsätalous Ylä-Lappi
Rakentamisvuosi:		Kunta:	0
Lukumäärä:	1		

Koordinaattiselitys:		Geometria tuotettu:	4 Gps-mittaus, korjaamaton
Koordinaatit:	X 7615269, Y 3537795, Z 175	Löydöt:	

Taustatiedot

Kohde inventoitiin autolla ohi ajettaessa vuonna 2010.

Ympäristön kuvaus

Kohde sijaitsee Valkiajärven eteläpään kaakkoisrannalla, järven ja Nanguniementien välissä. Tieuran eteläpäässä on Valkiajärvi 2 saksalaisten korsun jäännös 117422. Alueen maaperä on sora-moreenia ja paikalla kasvaa kuivaa kangasta.

Kohteen kuvaus

Saksalaisten tekemä tienpätkä on yhä käytössä, ja sitä pitkin voi ajaa pienen lenkin Nangujärventien länsipuolella, lähelle Valkiajärven rantaa. Samaa tieuraa on säilynyt Nangujärven etelä- ja länsiosissa (Reiskanumerot 118081 ja 132066), ja siitä on inventoitu pätkiä kesällä 2010, kun tieura on sattunut jonkin muun inventointikohteen lähelle.

Kohteen rajaus

Kohde on rajattu näkyvän tieuran perusteella.

Tulkinta

Saksalaisten tekemä tieura.

Lisätietoja***Toimenpiteet******Tarkastukset***

Tila: 3 Toteutettu Laji: 6 Suojeluarvojen tarkastus Tarkastusvuosi: 2010
Tarkastuspvm: 20.9.2010 Tarkastaja: E. Ojanlatva
Kuvaus: KMO-kulttuuriperintöinventointi, Ivalon kaakkoispuolinen metsätalousalue

Viranomaisrekisterinro:		Kunto:	1 Hyvä
		Olotila:	1 Käytössä
Arvotus:	8 Muu suojeluarvo	Kohteen suojelu:	9 Muu suojeluarvo

Selitys:

Selitys:

**Ympäristön suo-
jelu:**

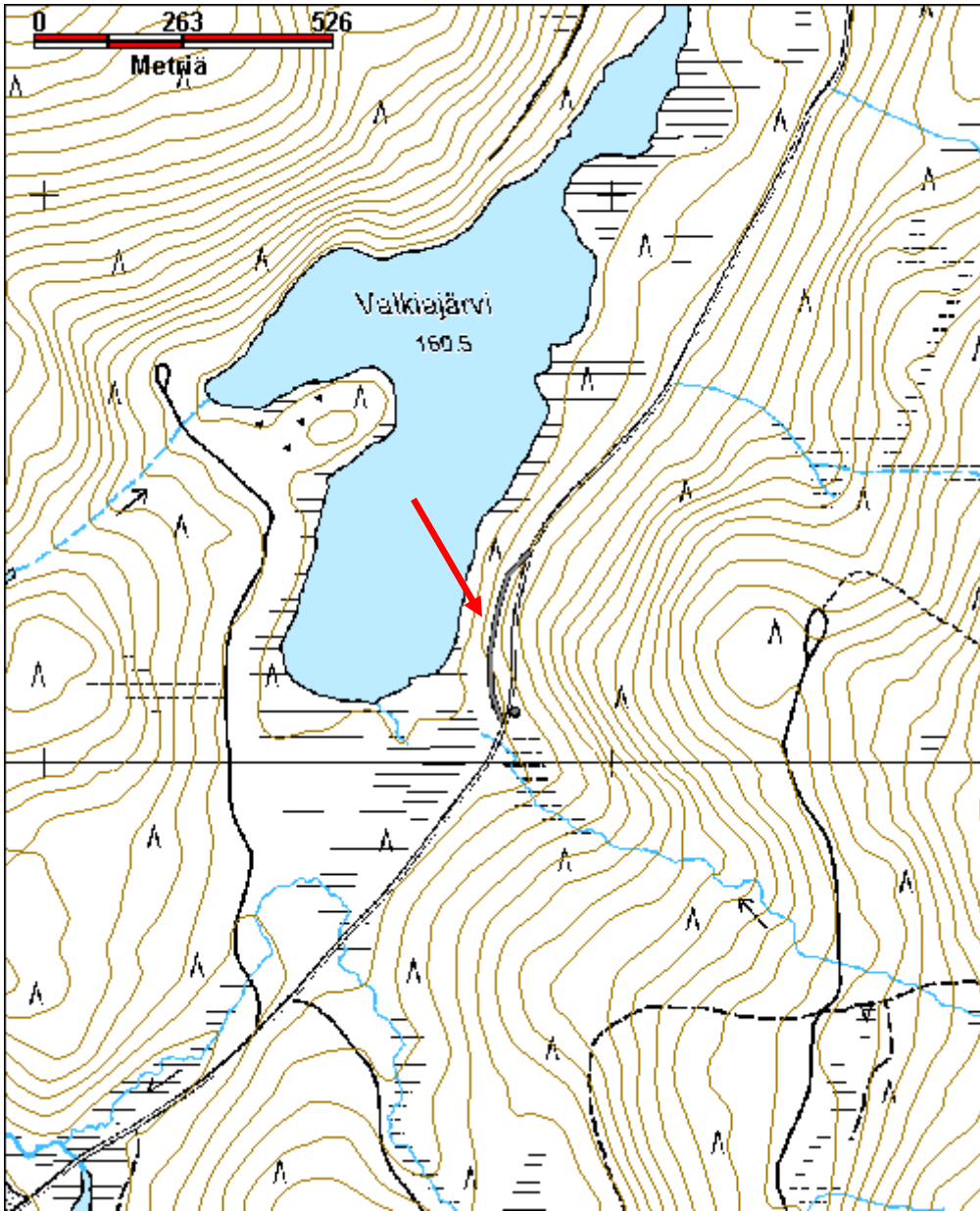
99 Muu suojeluarvoa sisältävä alue

Selitys:



Saksalaisten tekemä tieura Nangujärven lounaisrannalla kuvattuna länteen.

Kohdetyyppi:	13 Liikennekohteet	Copyright:	© Metsähallitus 2008 © Maanmittauslaitos 1/MML/08
Koordinaatit:	X 7615269, Y 3537795, Z 175	Mittakaava:	1:10000



Kohdetyyppi:	5 Puolustusvarustukset	Haltija:	198 Metsätalous Ylä-Lappi
Ajoitus:	7119 Toinen maailmansota	Ylläpitäjä:	198 Metsätalous Ylä-Lappi
Rakentamisvuosi:		Kunta:	148 Inari
Lukumäärä:	1		

Koordinaattiselitys:		Geometria tuotettu:	4 Gps-mittaus, korjaamaton
Koordinaatit:	X 7616636, Y 3538368, Z 164	Löydöt:	

Taustatiedot

Kohde löytyi vuoden 2010 inventoinnissa.

Ympäristön kuvaus

Kohde sijaitsee Nangujärven lounaispuolella sijaitsevan Valkiajärven ja Vyepää- eli Vuopaja-nimisen lammen välissä. Valkiajärvi laskee Vyepään kautta Nangujärveen, ja kohde sijaitseekin näitä yhdistävän ojan ja Nangujärventien välissä. Alueen maaperä on soramoreenia ja ojan rannassa kasvaa nuorta mänty-metsää.

Kohteen kuvaus

Hirsikämpän jäännös

Hirsikämpän jäännös sijaitsee puron varressa (x=3538321, y=7616692). Sen koko on 5 m x 6 m. Ämmänkaulasalvoksisessa pyöröhirsirakennuksessa on jäljellä 11 hirsikertaa. Hirsien välit on tilkitty turpeella ja sammalella. Oviaukko on sijainnut lounaisseinällä ja yksi ikkuna kaakkoisseinällä. Romahtanut katto on tehty losoista ja laudoista. Kämpän länsinurkassa on mahdollinen piisikiveys. Etelänurkasta noin 4 m kaakkoon on 2 mx 1,5 m kokoinen kaivanto. Kämpän ympärillä on runsaasti vanhoja, lovettuja mäntyjä.

Sillan jäännös

Ojan on ylittänyt silta, jonka jäännöksiä on nähtävillä ojauoman molemmin puolin (x=3538285, y=7616709).

Tallin jäännös

Talli on sijainnut noin 75 m Nangujärventiestä luoteeseen (x=3538443, y=7616563). Se erottuu heinää kasvavana alueena ympäristöstään. Rakennuksen pohja erottuu heinikossa matalana vallina, jonka koko on 20 m x 6 m. Oviaukko on sijainnut pohjoisseinällä. Lounaisnurkan eteläpuolella on noin 2 m x 2 m kokoinen kaivanto.

Ulkokäymälän jäännös(?)

Kaivanto sijaitsee tallista noin 64 m koilliseen (x=3538285, y=7616709). Sen koko on 4 m x 2,5 m. Luoteisseinällä on jäljellä pystypaaluja ja laudoitusta. Rakennelma on romahtanut.

Lisäksi ulkokäymälän jäännöksestä noin 15 m kaakkoon sijaitsee noin 2m x 3 m kokoinen rakennelman jäännös. Siitä on jäljellä enää hellan ja pöydän osia ja kamiinan putki. Tästä rakennelmasta ei otettu sijaintia GPS-laitteella.

Kohteen rajaus

Kohde on rajattu näkyvän rakenteen perusteella.

Tulkinta

Saksalaisten asemapaikka.

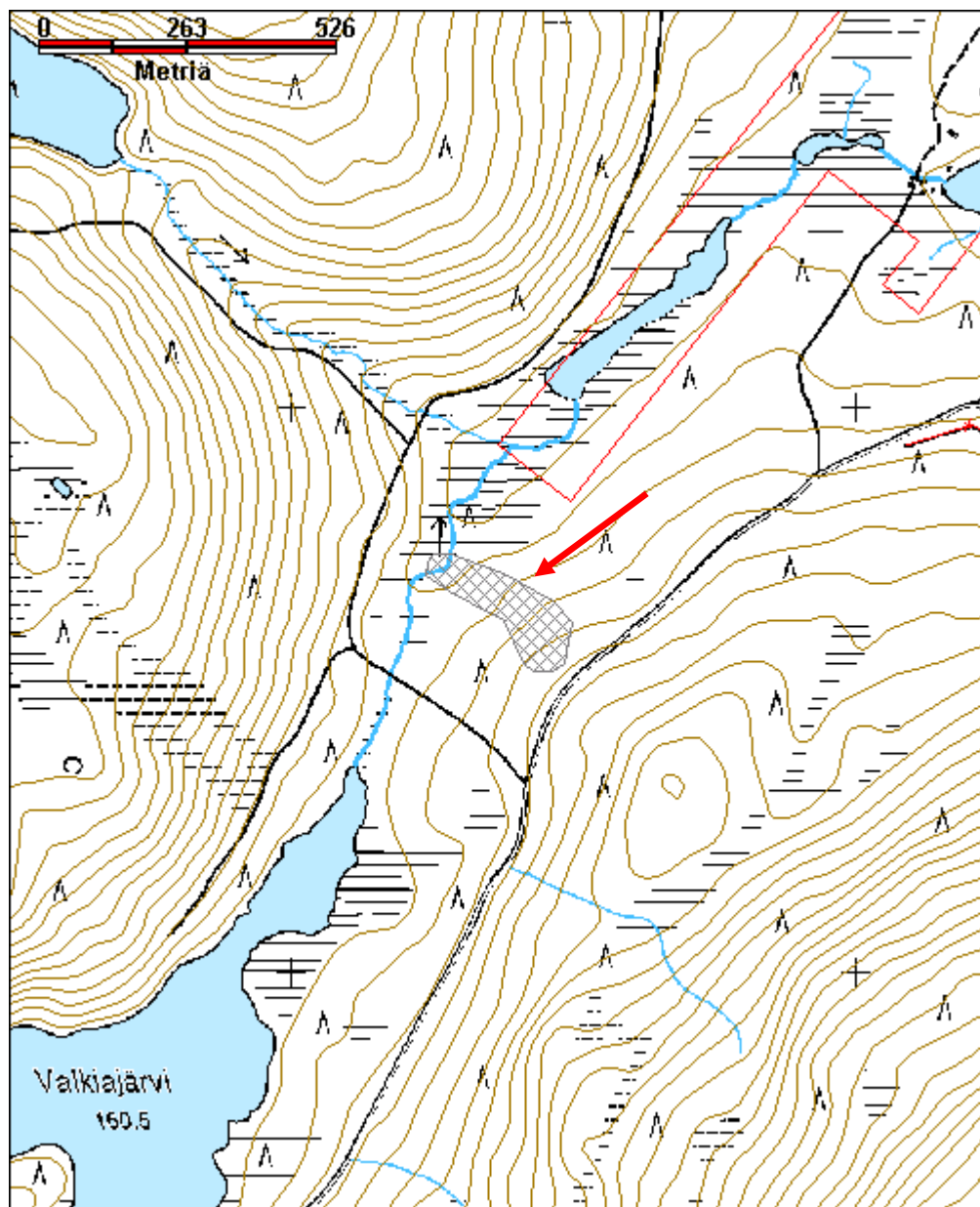
Lisätietoja**Toimenpiteet****Tarkastukset**

Tila: 3 Toteutettu Laji: 6 Suojeluarvojen tarkastus Tarkastusvuosi: 2010
Tarkastuspvm: 20.9.2010 Tarkastaja: E. Ojanlatva
Kuvaus: KMO-kulttuuriperintöinventointi, Ivalon kaakkoispuolinen metsätalousalue

**Viranomais-
rekisterinro:****Kunto:** 1 Hyvä**Arvotus:** 8 Muu suojeluarvo**Olotila:** 2 Ei käytössä**Kohteen
suojelu:** 9 Muu suojeluarvo**Selitys:****Selitys:****Ympäristön suo-
jelu:** 99 Muu suojeluarvoa sisältävä alue**Selitys:**

Siltarakennelman jäännös puron varressa. Taustalla näkyy kämpän jäännös. Kuva otettu itään.

Kohdetyyppi:	5 Puolustusvarustukset	Copyright:	© Metsähallitus 2008 © Maanmittauslaitos 1/MML/08
Koordinaatit:	X 7616636, Y 3538368, Z 164	Mittakaava:	1:10000



Kohdetyyppi:	5 Puolustusvarustukset	Haltija:	198 Metsätalous Ylä-Lappi
Ajoitus:	7119 Toinen maailmansota	Ylläpitäjä:	198 Metsätalous Ylä-Lappi
Rakentamisvuosi:		Kunta:	148 Inari
Lukumäärä:	1		

Koordinaattiselitys:		Geometria tuotettu:	4 Gps-mittaus, korjaamaton
Koordinaatit:	X 7617712, Y 3545652, Z 185	Löydöt:	

Taustatiedot

Kohde inventoitiin vuonna 2010. Siitä saatiin informanteilta useita ilmoituksia.

Ympäristön kuvaus

Ylimmäinen Kettujärvi eli Pajemuš Riämnjájáávráš sijaitsee noin 10 km Nangujärventien ja Rajajoosepin-tien risteyksestä koilliseen, välittömästi Kippisjärvelle vievän Nangujärventien eteläpuolella. Saksalaisten asemapaikka sijaitsee järven luoteis- ja pohjoisrannalla, Keskimmäisen Kettujärven ja Ylimmäisen Kettujärven välissä. Laajalla alueella kasvaa pääasiassa eri-ikäistä mäntymetsää ja rannalla ja rehevimmissä paikoissa koivuakin. Aluskasvillisuutena on mm. heiniä, suopursua, puolukkaa, nokkosta, juolukkaa, mustikkaa, sammalia ja jäkälää.

Kohteen kuvaus

Kohde sijaitsee Ylimmäisen Kettujärven luoteis- ja pohjoispäässä, Nangujärventien molemmin puolin.

Nangujärventien pohjoispuoli:

Muulitali

Aivan Nangujärventien pohjoislaidalla sijaitsee muulitalin jäännös, joka erottuu maastosta selkeästi rehevänä, nokkosten ja heinien valtaamana alueena. Sen koko on noin 10 m x 70 m. Oviaukko on ollut ainakin pohjoisseinällä. Tallin eteläpuolella on sontakasa. Muulitalin pohjoispää: x=3545572, y=7617721, z=186, eteläpää: x=3545541, y=7617663, z=186

Korsu 1

Rinteeseen kaivetun korsun koko on pohjois-eteläsuunnassa 3 m ja itä-länsi-suunnassa 6,5 m. Se sijaitsee noin 18 m Nangujärventien pohjoispuolella. Korsun eteisen koko on 3 m x 2 m, ja sen kattorakenne on romahtanut. Eteisen itäseinämä on tehty kivistä ja maasta. Korsussa on jäljellä kuusi hirsikertaa, ja kattorakenteesta ei ole jäljellä enää mitään. x=3545539, y=7617683, z=188

Heinikkoalue 1

Heinää kasvava aukea, jonka koko on noin 5 m x 5 m, sijaitsee noin 38 m korsusta länteen. Ilmeisesti sotaromun keräilijät ovat käyneet paikalla miinaharavoineen, sillä heinikon keskelle oli kesällä 2010 kaivettu neljä syvää kuoppaa. x=3545502, y=7617688, z=191

Poterot 1-4

Pienen kivisen vaaran pohjoislaelle on kaivettu koillis-lounaissuuntaisesti neljä poteroa. Koillisin potero: x=3545480, y=7617664, z=192, lounaisin: x=3545472, y=7617665, z=192

Tuliasema 1

Neljän poteron kaakkoispuolella on hirrenpätkestä suuren maakiven taakse tehty, luoteeseen suunnattu tulipesäke. Pesäkkeen hirret on kiinnitetty toisiinsa rautalangalla. $x=3545482$, $y=7617655$, $z=194$

Poterot 5-11

Seitsemän pientä poteroa on kaivettu asemapaikan länsilaidalle, noin 70-85 metrin etäisyydelle Nangujärventiestä. Lounaisin: $x=3545453$, $y=7617662$, $z=193$, koillisin: $x=3545468$, $y=7617699$, $z=193$

Ulkokäymälä 1 (?)

Mahdollinen ulkokäymälän jäännös sijaitsee muulitallin luoteispuolella. Kaivannon päällä on säilynyt myös puupaaluja, lautaa ja rautalankaa. Romahtaneen rakennelman koko on 4 m x 1,5 m. $x=3545528$, $y=7617714$, $z=188$

Kämppä 1

Nangujärventien leikkauksessa on tuhoutuneen hirsikämpän jäännös. Hirsitä on pukattu sivuun tien pohjoisilaidalle. $x=3545581$, $y=7617705$, $z=187$

Kämppä 2

Hirsikämppä sijaitsee Nangujärventieltä luoteeseen kääntyvän pistotien länsipuolella, aivan tien varressa. Kämpästä on säilynyt kolme koirankaulasalvoksista hirsikertaa. Sen koko on pääilmansuunnissa 6,5 m x 6,5 m. Oviaukko on sijainnut eteläseinällä, ja kamiinan seinäpellin palasten perusteella kamiina on sijainnut lounaisnurkassa. $x=3545585$, $y=7617740$, $z=187$

Korsu 2

Korsu 2 sijaitsee Nangujärventieltä luoteeseen kääntyvän pistotien ja Nangujärventien risteyksestä noin 75 m luoteeseen, noin 15 m pistotien länsipuolella. Maahan kaivetun rakennelman koko on pohjois-eteläsuunnassa 4 m ja itä-länsisuunnassa 6 m. Sen seinät on tuettu vaakahirsillä ja katto on romahtanut. Korsun 2 ja kämpän 2 puolessavälissä sijaitsee heinää kasvava alue, jossa mitä ilmeisimmin on ollut jokin rakennelma tai jotain toimintaa. $x=3545550$, $y=7617770$, $z=186$

Heinäsuova 1

Suovan jäännös sijaitsee Nangujärventieltä luoteeseen kääntyvän pistotien ja Nangujärventien risteyksestä noin 115 m pohjoiseen, Ylimmäisestä Kettujärvestä laskevan ojan länsipuolisessa jänkässä. Sen pituus on noin 10 m, ja kahdeksan seivästä on vielä pystyssä jänkässä. Suovasta noin 10 m kaakkoon on rehevä, heiniä kasvava alue, joka saattaa olla lantakasa. $x=3545591$, $y=7617831$, $z=183$

Lato

Paikalleen romahtaneen ladon jäännös sijaitsee Nangujärventieltä luoteeseen kääntyvän pistotien ja Nangujärventien risteyksestä noin 100 m pohjoiskoilliseen, Ylimmäisestä Kettujärvestä laskevasta ojasta noin 25 m länteen, jänkän reunalla. Sen koko on 4,2 m x 4,2 m. Alimpien hirsien perusteella päädyissä on ollut koirankaulasalvokset. $x=3545628$, $y=7617810$, $z=183$

Heinäsuova 2

Suovan jäännös 2 sijaitsee Nangujärventieltä luoteeseen kääntyvän pistotien ja Nangujärventien risteyksestä noin 115 m koilliseen, aivan Ylimmäisestä Kettujärvestä laskevan ojan länsireunalla. Sen pituus on noin 10 m, ja yksi seiväs on vielä pystyssä jänkässä. $x=3545655$, $y=7617820$, $z=183$

Ulkokäymälä 2 (?)

Mahdollisen ulkokäymälän jäännös 2 sijaitsee Nangujärventieltä luoteeseen kääntyvän pistotien ja Nangujärventien risteyksestä noin 85 m koilliseen ja Ylimmäisestä Kettujärvestä laskevasta ojasta noin 35 m länteen. Pitkää heinää kasvavan kaivannon pituus on noin 3,5 m ja sen päälle puurakenteet ovat romahtaneet. $x=3545646$, $y=7617786$, $z=183$

Jätekuoppa 1 ja 2

Kaksi jätekuoppaa sijaitsee kämpästä 3 noin 20 m koilliseen. $x=3545641$, $y=7617770$, $z=183$

Kämpä 3

Kämpän jäännös 3 sijaitsee Nangujärventieltä luoteeseen kääntyvän pistotien ja Nangujärventien risteyksestä noin 50 m koilliseen ja Nangujärventiestä noin 15 m pohjoiseen. Siitä on jäljellä 3 hirsikertaa, ja sen keskellä kasvaa koivuja ja paju. Kämpän koko on noin 6,3 m x 6,7 m, ja sen nurkissa on koirankaulasalvos. $x=3545633$, $y=7617573$, $z=184$

Kämpä 4

Nangujärventien leikkauksessa on tuhoutuneen hirsikämpän jäännös 4. Hirsiiä on pukattu sivuun tien pohjoislaidalle. $x=3545648$, $y=7617743$, $z=183$

Nangujärventien eteläpuoli:

Kämpä 5 (?)

Nangujärventien eteläpuolella, noin 100 m Ylimmäisestä Kettujärvestä laskevan ojan sillasta kaakkoon on tasainen alue, joka ilmeisesti on rakennuksen pohjan jäännös. Alueen koko on kaakko-luodesuunnassa 8 m ja koillis-lounaisuunnassa 5,5 m. Tasanteen koillisosassa on noin 50 cm korkea ja 8 m pitkä turvevalli, joka saattaa olla peräisin palaneesta seinärakenteesta. $x=3545790$, $y=7617717$, $z=183$ "

Kämpä 6

Kämpä 6 sijaitsee mahdollisesta kämpästä 5 noin 23 m kaakkoon ja noin 30 m Ylimmäisen Kettujärven rannasta itään. Kämpän koko on noin 5,5, m x 4 m, ja siitä on säilynyt vain pari hirsikertaa. Lyhyemmällä länsisivulla on sijainnut ovi ja lounais- ja luoteisnurkassa luonnonkivistä, tiilestä ja laastista muuratut uunit. $x=3545810$, $y=7617706$, $z=183$

Tuliasema 2

Alueen itälaidalla, noin 25 m Nangujärventien eteläpuolella sijaitsee kaareva, maahan kaivettu tuliasema, jonka pituus on 6 m. $x=3545848$, $y=7617738$, $z=186$

Kämpä 7

Kämpä 7 sijaitsee kämpästä 6 noin 30 m koilliseen. Se on tuhattu jossain vaiheessa polttamalla, sillä siitä on enää jäljellä palaneita hirsiiä ja turpeen peittämät vallit. Sen koko on lähes väli-ilmansuunnissa 6 m x 6 m. Oviaukko on sijainnut lounaisseinällä ja piisi länsinurkassa. $x=3545830$, $y=7617733$, $z=186$

Kämpä 8

Kämpä 8 sijaitsee kämpästä 6 vajaat 20 m kaakkoon. Se on ilmeisesti tuhattu jossain vaiheessa polttamalla, ja siitä on jäljellä enää heinää ja katajaa kasvava aukea sekä vähäisesti puujätettä. Kämpän koko on ollut lähes väli-ilmansuunnissa 8 m x 6 m. Piisi on sijainnut etelänurkassa. $x=3545825$, $y=7617696$, $z=183$

Kaivanto

Kaivanto sijaitsee alueen kaakkoisosassa, noin 25 m kämpästä 8 kaakkoon. Kaivannon pituus on pohjois-eteläsuunnassa 8 m ja leveys 1,5 m. Sen päälle on kaatunut ja sammaloitunut noin 2 m pitkiä hirrenpätkiä. $x=3545842$, $y=7617684$, $z=183$

Kämpä 9

Kämpä 9 sijaitsee kämpästä 6 vajaat 25 m länsilounaaseen ja järven rannasta noin 5 m itään tiheässä männikössä. Kämpän koko on ollut noin 5 m x 7 m. Sen lounais- ja luoteiskulmassa on sijainnut noin 1,5 m x 1,5 m kokoinen piisikiveys. $x=3545786$, $y=7617699$, $z=183$

Kämpä 10

Kämpän jäännös 10 sijaitsee Ylimmäisen Kettujärven ja Nangujärventien välisellä kapealla kaistaleella, noin 15 m Nangujärventiestä etelään. Kämpästä on jäljellä väli-ilmansuuntaiset vallit, joiden koko on 7 m x 7 m-. Ilmeisesti kämpä on poltettu. x=3545633, y=7617709, z=184

Kämpä 11

Kämpän jäännös 11 sijaitsee Ylimmäisen Kettujärven ja Nangujärventien välisellä kapealla kaistaleella, noin 20 m Nangujärventiestä etelään. Kämpästä on jäljellä väli-ilmansuuntaiset vallit, joiden koko on 10 m x 6 m-. Ilmeisesti kämpä on poltettu. x=3545625, y=7617700, z=184

Kämpä 12

Kämpän jäännös 12 sijaitsee Ylimmäisen Kettujärven ja Nangujärventien välisellä kapealla kaistaleella, noin 15 m Nangujärventiestä etelään. Kämpästä on jäljellä väli-ilmansuuntaiset vallit, joiden koko on 7 m x 5 m-. Vallin sisällä on näkyvissä hirsii, ja niiden alla on ainakin kaakkoisseinällä kylmämuurattua kivi-jalkaa. Ilmeisesti kämpä on poltettu. x=3545611, y=7617695, z=185

Kämpä 13

Kämpän jäännös 13 sijaitsee Ylimmäisen Kettujärven ja Nangujärventien välisellä kapealla kaistaleella, noin 10 m Nangujärventiestä etelään. Kämpästä on jäljellä vain kaksi maavallia, muilta osin se on jäänyt tien alle. x=354586, y=7617682, z=184

Kämpä 14

Kämpän jäännös 14 sijaitsee Ylimmäisen Kettujärven ja Nangujärventien välisellä kapealla kaistaleella, noin 15 m Nangujärventiestä etelään. Kämpän koko on väli-ilmansuunnissa ollut noin 7 m x 7 m, ja sen hirsikehikkoa on jäljellä vielä kaksi hirsikertaa. x=354583, y=7617668, z=183

Kämpä 15

Kämpän jäännös 15 sijaitsee Ylimmäisen Kettujärven ja Nangujärventien välisellä kapealla kaistaleella, noin 5 m Nangujärventiestä etelään. Kämpä on siirretty pois tielinjalta, alkuperäiseltä paikaltaan. Kämpän ympäristössä on rautatomua ja muulinkenkiä, joita on nostettu myös mäntyjen oksille. x=354562, y=7617660, z=183

Heinikkoalue 2

Alueen eteläkärjessä, Ylimmäisen Kettujärven ja Nangujärventien välissä, noin 10 m Nangujärventiestä etelään sijaitsee heinää kasvava alue. x=354530, y=7617610, z=186

Kohteen rajaus

Kohde on rajattu näkyvien rakenteiden perusteella.

Tulkinta

Saksalaisten asemapaikka.

Lisätietoja

Toimenpiteet

Tarkastukset

Tila: 3 Toteutettu

Laji: 6 Suojeluarvojen tarkastus

Tarkastusvuosi: 2010

Tarkastuspvm: 19.8.2010 Tarkastaja: E. Ojanlatva

Kuvaus: KMO-kulttuuriperintöinventointi, Ivalon kaakkoispuolinen metsätalousalue

**Viranomais-
rekisterinro:**

Kunto: 2 Kesinkertainen

Arvotus: 8 Muu suojeluarvo

Olotila: 2 Ei käytössä

**Kohteen
suojaus:** 9 Muu suojeluarvo

Selitys:

Selitys:

**Ympäristön suo-
jelu:**

0 Ei määritelty

Selitys:

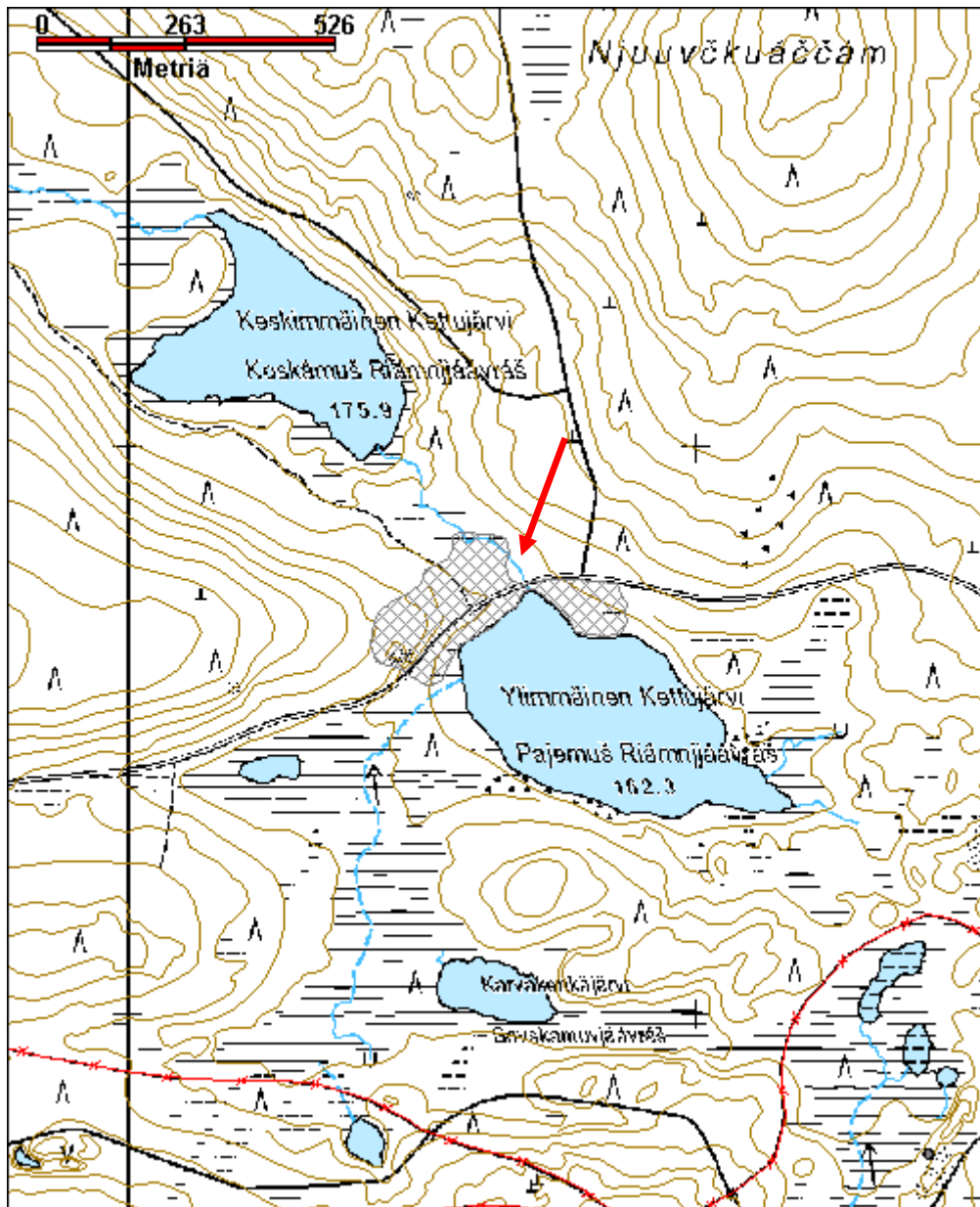


Korsun jäännös 1, jossa on eteinen kuvattuna länteen.



Rakennuksessa on ollut kaksi piisiä länsipäässä. Kuva otettu länteen.

Kohdetyyppi:	5 Puolustusvarustukset	Copyright:	© Metsähallitus 2008 © Maanmittauslaitos 1/MML/08
Koordinaatit:	X 7617712, Y 3545652, Z 185	Mittakaava:	1:10000



Kohdetyyppi:	9 Valmistuspaikat/työpaikat	Haltija:	198 Metsätalous Ylä-Lappi
Ajoitus:	7116 Uusi aika	Ylläpitäjä:	198 Metsätalous Ylä-Lappi
Rakentamisvuosi:		Kunta:	148 Inari
Lukumäärä:	1		

Koordinaattiselitys:		Geometria tuotettu:	4 Gps-mittaus, korjaamaton
Koordinaatit:	X 7616396, Y 3527550, Z 220	Löydöt:	

Taustatiedot

Nanguvuonon ja Sotajoen välissä kulkeva paliskuntien välinen poroaita näkyy vielä vuoden 1990 peruskartassa. Kohteeseen liittyy myös Latovaaran erotuspaikka ja siulat (Reiska 112358).

Ympäristön kuvaus

Aita kulkee Aitavaaran kaakkoispuolelta kohti Kaijanpaljakan luoteisrinnettä. Alue on hyvin kivistä moreenia, Pitkäjärven kaakkoispuolisessa kurussa maaperä on jopa louhikkoista. Kasvillisuus vaihtelee hakatusta, kuivasta mäntymetsästä kurun tiheään ja kosteaan koivua ja pajua kasvavaan ojanuomaan.

Kohteen kuvaus

Vanha väliaita alkaa Nanguvuonon itäpuolelta, lakien Äägisväari (Hangasvaara) ja Miellivääräš välistä, Haukkajärven koillispuolelta (x=3539 611, y=7632 359) ja jatkuu sieltä aina Ivalon lounaispuolelle saakka, missä se ylittää Alalompolon eteläpuolella E4-tien ja jatkuu länteen Tolosjoen ja Ivalojoen yhtymäkohdan länsipuolelle (x=3509 791, y=7607 905). Tässä pisteessä se yhtyy nykyiseen Hammastunturin ja Ivalon palkisen väliseen esteaitaan, joka kulkee Ivalojokea pitkin ja kääntyy etelään, Sotajoelle ja yhtyy Ivalon ja Lapin väliseen esteaitaan. Vuoden 2010 inventoinnissa ei ollut aikaa kulkea koko pitkää aitalinjaa läpi, vaan sitä otettiin GPS:lle talteen aina, kun siihen alueella törmättiin.

Aita on tehty mäntytolpista ja rimoista tai kelleksistä, kiinnitykseen on käytetty nauvoja. Aitalinjaa on kurussa vielä pystyssä.

Kohteen rajaus

Kohde on rajattu näkyvien rakenteiden perusteella.

Tulkinta

Paliskuntien välinen esteaita.

Lisätietoja**Toimenpiteet****Tarkastukset**

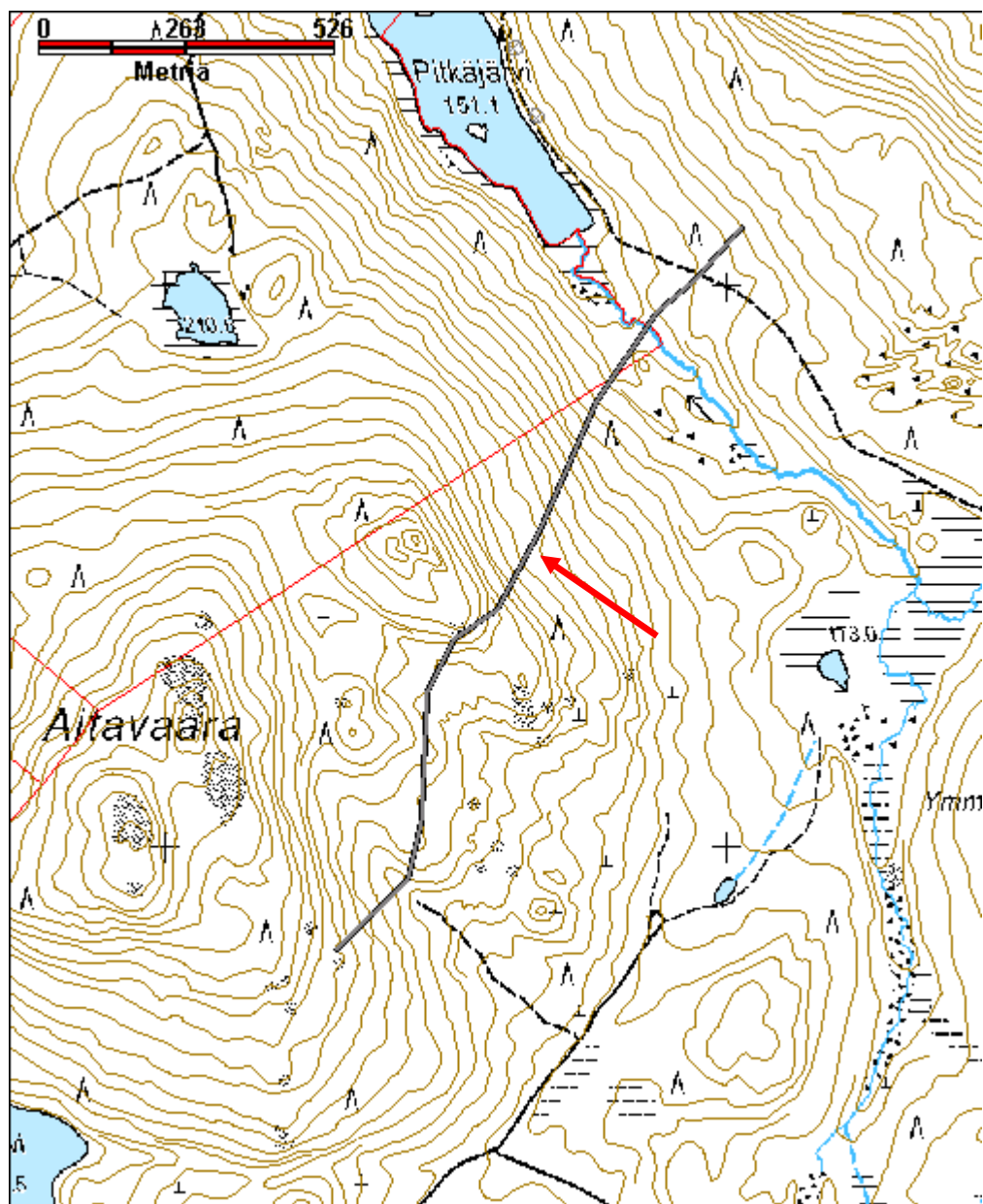
Tila: 3 Toteutettu Laji: 6 Suojeluarvojen tarkastus Tarkastusvuosi: 2010
Tarkastuspvm: 14.7.2010 Tarkastaja: E. Ojanlatva

Kuvaus: KMO-kulttuuriperintöinventointi, Ivalon kaakkoispuolinen metsätalousalue

Viranomais- rekisterinro:		Kunto:	3 Huono
Arvotus:	8 Muu suojeluarvo	Olotila:	2 Ei käytössä
Selitys:		Kohteen suojaus:	9 Muu suojeluarvo
		Selitys:	

Ympäristön suo- jelu:	0 Ei määritelty
Selitys:	

Kohdetyyppi:	9 Valmistuspaikat/työpaikat	Copyright:	© Metsähallitus 2008 © Maanmittauslaitos 1/MML/08
Koordinaatit:	X 7616396, Y 3527550, Z 220	Mittakaava:	1:10000



Čuovâluobâl 3 porokämpä

MH-tunnus: 131565

Kohdetyyppi:	9 Valmistuspaikat/työpaikat	Haltija:	198 Metsätalous Ylä-Lappi
Ajoitus:	7116 Uusi aika	Ylläpitäjä:	198 Metsätalous Ylä-Lappi
Rakentamivuosi:		Kunta:	148 Inari
Lukumäärä:	1		

Koordinaattiselitys:		Geometria tuotettu:	4 Gps-mittaus, korjaamaton
Koordinaatit:	X 7614516, Y 3551464, Z 201	Löydöt:	

Taustatiedot

Akujärveläinen Matti Huru kertoi haastattelussa, että kämpä on tehty vuonna 1957 toiseksi porokämpäksi Korppijärven (Káranâsjávri) porokämpän lisäksi.

Ympäristön kuvaus

Čuovâluobâlin eli Valolompolon porokämpä sijaitsee aivan Tsarmitunturin erämaa-alueen eteläkärjen ulkopuolella, noin 590 m lompolon eteläkärjestä lounaaseen, Pesäjärven (Piervâljevri) ja Korppijärven (Káranâsjávri) välissä virtaavan Kolmosjoen länsirannalla. Alueen maaperä on hiekkamoreenia. Paikalla kasvaa kuivaa mäntykangasta, ja joen rannassa myös runsaasti koivuja. Aluskasvillisuutena on sammalia, mustikkaa, puolukkaa, jäkälää ja heiniä.

Kohteen kuvaus

Porokämpä sijaitsee noin 50 m Kolmosjoen uomasta länteen, kivikkojen välissä sijaitsevalla hiekkatasanteella. Sen koko on pohjois-eteläsuunnassa 4 m ja itä-länsisuunnassa noin 3 m. Hirsikehikossa on 9 hirsikertaa, ja koirankaulasalvoksisten hirsien päät on jätetty pitkiä. Seiniin on käytetty sekä pelkka- että pyöröhirttä. Eteläseinän laudasta tehty ovi on uusittu, ja sen sisäpuolelle on eristeeksi naulattu pahvia. Vanha ovi on siirretty nojaamaan kämpän pohjoisseinää vasten. Kämpässä on kaksi ikkunaa, toinen itä- ja toinen pohjoisseinällä, ja näiden pielilaudat on uusittu. Länsiseinälle on pinottu halkoja. Kämpän katto on uusittu ja pellitetty, sillä katto on aikoinaan selvästi vuotanut sisälle saakka. Välikatolla on eristeinä hiekkaa. Kämpän koillisnurkka on alempana kuin muut nurkat, sillä itäseinän hirret ovat painuneet sisäänpäin.

Kämpän sisäpuolelta seinähirret on pelkattu, ja seinien eristeinä on ainakin sammalta ja säkin sekä kankaan paloja. Ulkopuolelta kämpän seiniä on tiivistetty myös uretaanilla. Lattia ja välikatto on tehty laudasta. Lounaisnurkassa on luonnonkivistä muurattu takka, jonka neliönmuotoiseen alaosaan on käytetty myös tiiltä. Takan ja seinän välissä on suojana metallilevyä. Pohjoisseinän ikkunan alla on pieni pöytä ja ikkunan yläpuolella seinässä räppänä. Itä- ja länsiseinustalla on laverit.

Kämpästä noin 10 m kaakkoon, kohti Kolmosjoen rantaa, sijaitsee kolme roskamonttua. Lisäksi kämpästä noin 60 etelälounaaseen sijaitsee laudasta tehty ulkokäymälä.

Kohteen rajaus

Kohde rajattu pistemäisesti rakenteen perusteella.

Tulkinta

Porokämpä.

Lisätietoja

Matti Huru.

Toimenpiteet

Tarkastukset

Tila: 3 Toteutettu Laji: 6 Suojeluarvojen tarkastus Tarkastusvuosi: 2010
Tarkastuspvm: 11.8.2010 Tarkastaja: E. Ojanlatva
Kuvaus: KMO-kulttuuriperintöinventointi, Ivalon kaakkoispuolinen metsätalousalue

**Viranomais-
rekisterinro:**

Kunto: 2 Keskinertainen

Arvotus: 8 Muu suojeluarvo

Olotila: 1 Käytössä

**Kohteen
suojaus:** 9 Muu suojeluarvo

Selitys:

Selitys:

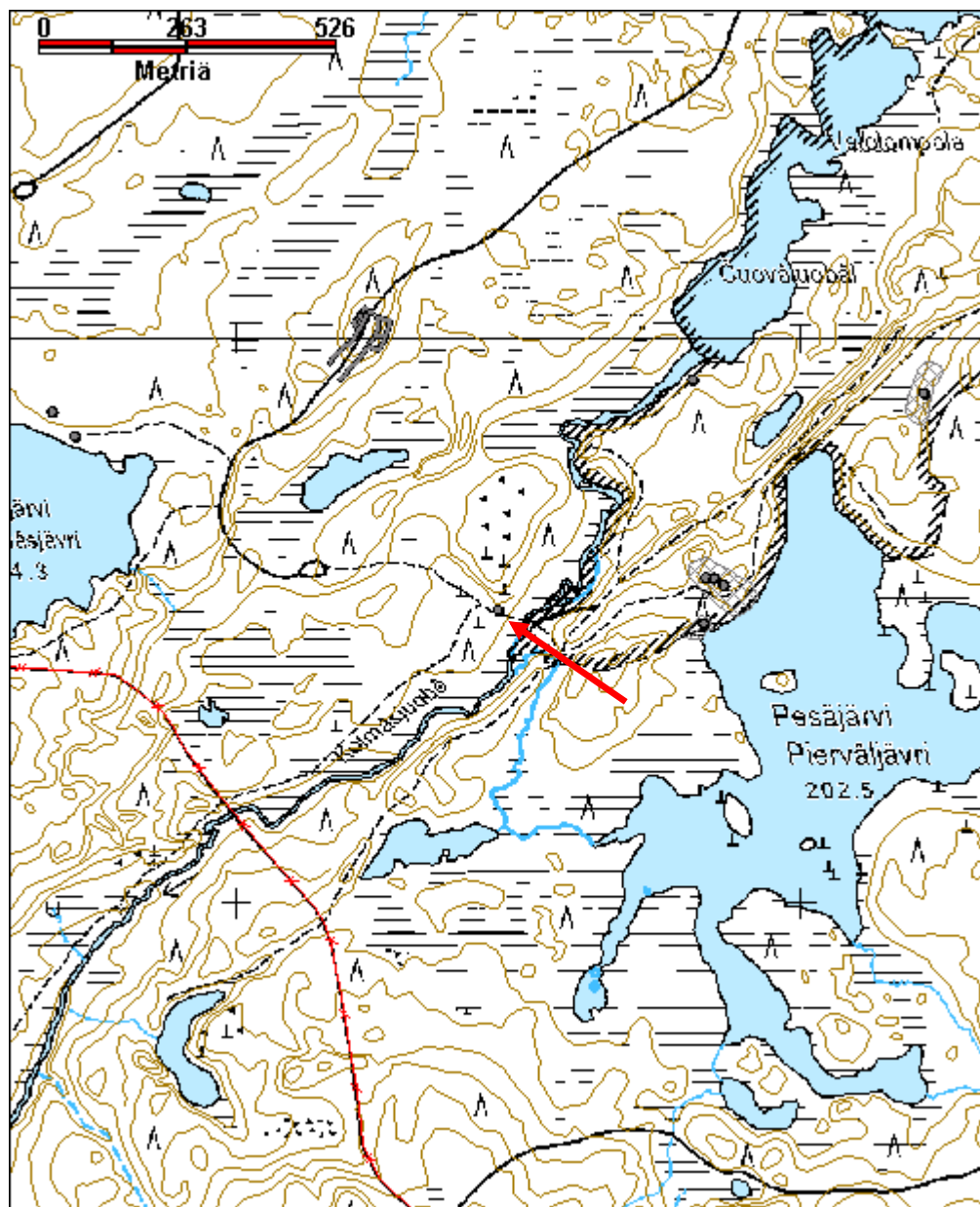
**Ympäristön suo-
jelu:** 0 Ei määritelty

Selitys:



Kämpän itäseinä kuvattuna länteen.

Kohdetyyppi:	9 Valmistuspaikat/työpaikat	Copyright:	© Metsähallitus 2008 © Maanmittauslaitos 1/MML/08
Koordinaatit:	X 7614516, Y 3551464, Z 201	Mittakaava:	1:10000



Kohdetyyppi:	9 Valmistuspaikat/työpaikat	Haltija:	198 Metsätalous Ylä-Lappi
Ajoitus:	7116 Uusi aika	Ylläpitäjä:	198 Metsätalous Ylä-Lappi
Rakentamisvuosi:		Kunta:	148 Inari
Lukumäärä:	1		

Koordinaattiselitys:		Geometria tuotettu:	4 Gps-mittaus, korjaamaton
Koordinaatit:	X 7614988, Y 3551235, Z 220	Löydöt:	

Taustatiedot

Kohde löytyi vuoden 2010 inventoinnissa.

Ympäristön kuvaus

Čuovâluobâl eli Valolompola sijaitsee Stuorrá Ártttáájávrin (Iso Arttajärvi) ja Piervâljávrin (Pesäjärvi) välissä, Nangujärventien eteläpuolella. Kohde sijaitsee lompolan eteläpäästä noin 590 m länteen, Nangujärventien ja Laanajärven ja lompolan välistä kääntyvän metsäautotien risteyksestä noin 110 lounaaseen metsäautotien molemmin puolin. Alue on hakattu, tien länsipuolella kasvaa taimikkoa ja itäpuolella taimikko vaihettuu varttuneeksi sekametsäksi. Alueen maaperä on soramoreenia.

Kohteen kuvaus

Poroerotuskaarre ja konttorit sijaitsevat molemmin puolin metsäautotietä, pienen sorakumpareen päällä. Tie halkaisee kaarteen koillis-lounaissuunnassa. Losoista ja tolpiasta tehty aita ja konttorit ovat monin paikoin kaatuneet jo maahan. Erotusaidalle on johtanut siulat lounaasta metsäautotien molemmin puolin. Tien länsipuolella johdinaita loppuu hakkuuaukealle, mutta siitä on jäljellä pätkiä vielä Korppijärven ympäristössä.

Kohteen rajaus

Kohde on rajattu näkyvien rakenteiden perusteella.

Tulkinta

Poroerotusaita ja johdinaitoja

Lisätietoja

Toimenpiteet

Tarkastukset

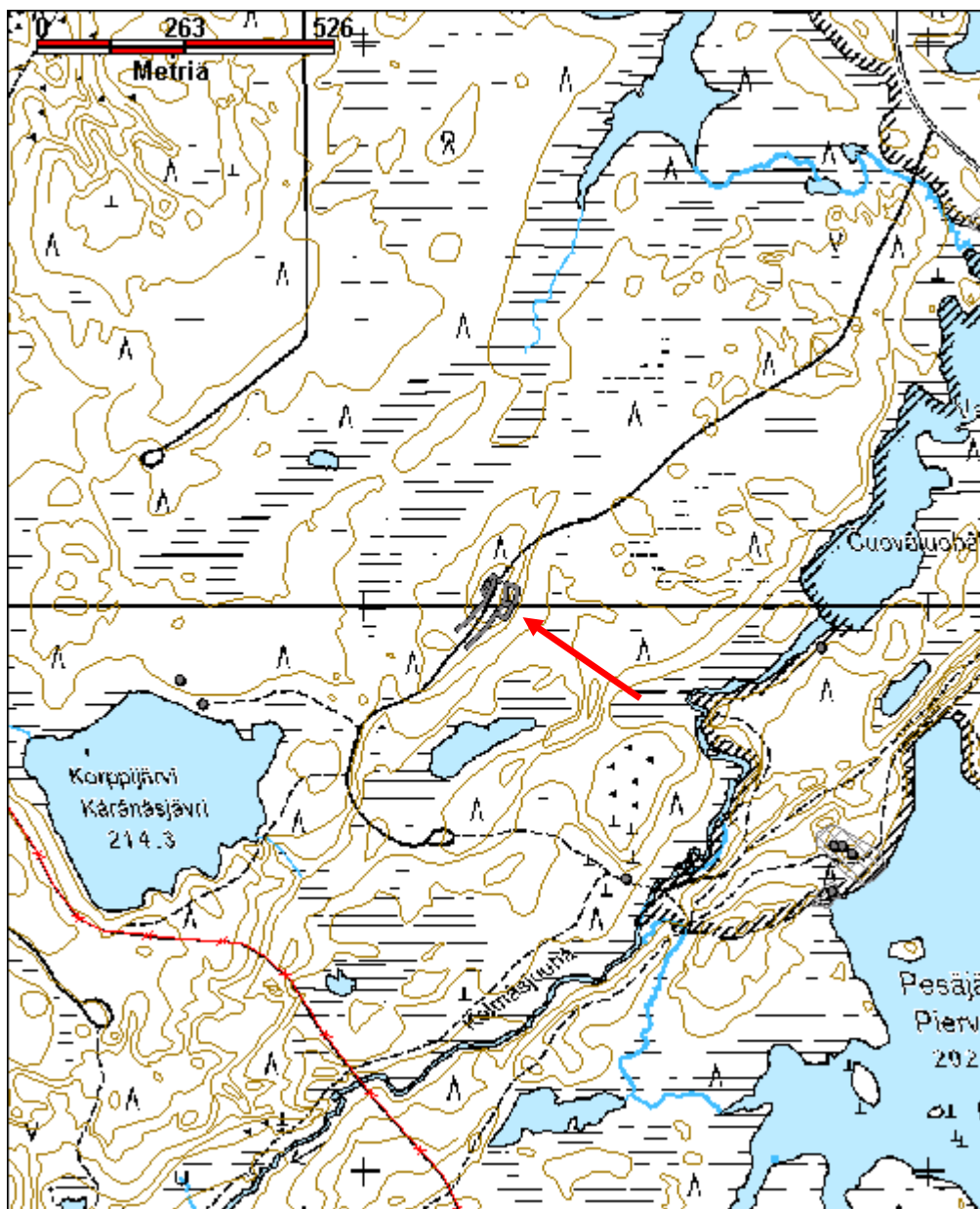
Tila: 3 Toteutettu Laji: 6 Suojeluarvojen tarkastus Tarkastusvuosi: 2010
 Tarkastuspvm: 5.8.2010 Tarkastaja: E. Ojanlatva
 Kuvaus: KMO-kulttuuriperintöinventointi, Ivalon kaakkoispuolinen metsätalousalue

Viranomais- rekisterinro:		Kunto:	2 Keskinertainen
Arvotus:	8 Muu suojeluarvo	Olotila:	2 Ei käytössä
Selitys:		Kohteen suoja:	9 Muu suojeluarvo
		Selitys:	
Ympäristön suo- jelu:	0 Ei määritelty		
Selitys:			



Erotusaita sijaitsee Korppijärvellä kulkevan tien eteläpuolella. Kuva otettu itäkaakkoon.

Kohdetyyppi:	9 Valmistuspaikat/työpaikat	Copyright:	© Metsähallitus 2008 © Maanmittauslaitos 1/MML/08
Koordinaatit:	X 7614988, Y 3551235, Z 220	Mittakaava:	1:10000



Kohdetyyppi:	9 Valmistuspaikat/työpaikat	Haltija:	198 Metsätalous Ylä-Lappi
Ajoitus:	7116 Uusi aika	Ylläpitäjä:	198 Metsätalous Ylä-Lappi
Rakentamivuosi:		Kunta:	148 Inari
Lukumäärä:	1		

Koordinaattiselitys:		Geometria tuotettu:	4 Gps-mittaus, korjaamaton
Koordinaatit:	X 7606419, Y 3540272, Z 215	Löydöt:	

Taustatiedot

Kohteesta kertoi Kattajärven kentässä asuva isäntä.

Ympäristön kuvaus

Hirvasvaara sijaitsee Rajajoosepintien länsipuolella ja Anninkadun itäpään eteläpuolella. Sen itäisempi, loivasti itään laskeva rinne sijaitsee välittömästi Kattajärven länsipuolella. Hirvasvaaran vanha erotusaita sijaitseekin itäisemmän laen luoteispuolella, noin 515 m läntisen ja itäisen laen välisessä kurussa kulkevasta, Hirvasjärven rantaan kulkevasta metsäautotieaurasta itään. Kuivan kankaan puusto on hakattu, ja siellä kasvaa nuoria männyntaimia. Aluskasvillisuutena on jäkälää, puolukkaa, variksenmarjaa, kanervaa ja sammalia.

Kohteen kuvaus

Vanha erotusaita sijaitsee Hirvasvaaran itäisen laen luoteisosassa, Hirvasjärven ja Alimmaisen Ruohojärven puolessavälissä. Suurin osa aidasta on kaatunut maahan, mutta osa pystytolpista on vielä pystyssä. Sen koko on koillis-lounaissuunnassa noin 80 m ja kaakko-luodesuunnassa noin 35 m. Aidassa on säilynyt enimmillään kahdeksan vaakariukua. Aidan lounaisosassa on veräjä, josta toinen johdinaita jatkuu lounaaseen ja toinen länsilounaaseen noin 85 m matkalla. Johdinaitat katoavat hakkuuaukealle.

Kohteen rajaus

Kohde on rajattu näkyvän rakenteen perusteella.

Tulkinta

Poroerotusaita ja johdinaitojen pätkät.

Lisätietoja

Toimenpiteet

Tarkastukset

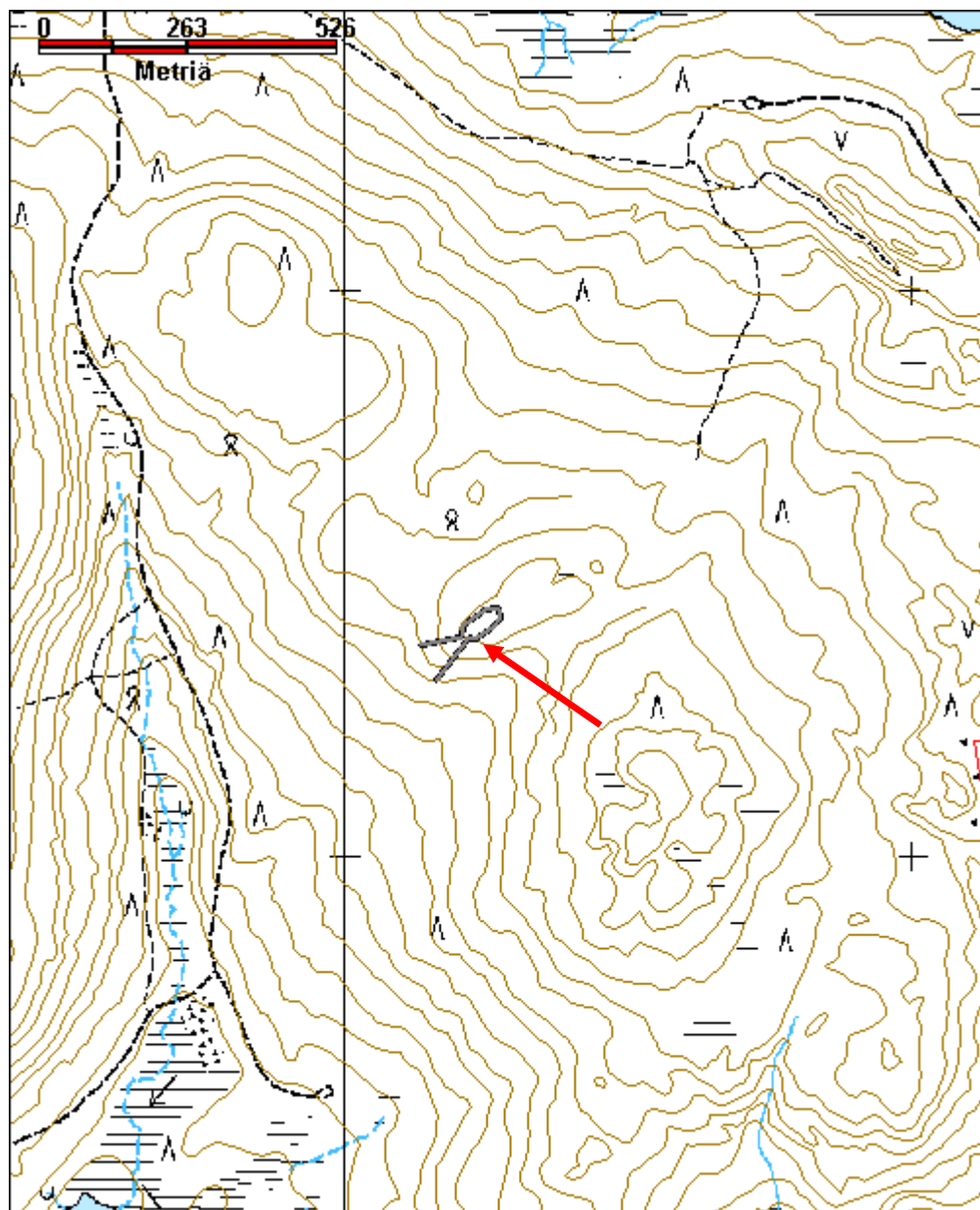
Tila: 3 Toteutettu Laji: 6 Suojeluarvojen tarkastus Tarkastusvuosi: 2010
Tarkastuspvm: 20.8.2010 Tarkastaja: E. Ojanlatva
Kuvaus:
KMO-kulttuuriperintöinventointi, Ivalon kaakkoispuolinen metsätalousalue

Viranomais- rekisterinro:		Kunto:	2 Keskinertainen
Arvotus:	8 Muu suojeluarvo	Olotila:	2 Ei käytössä
Selitys:		Kohteen suojaus:	9 Muu suojeluarvo
		Selitys:	
Ympäristön suo- jelu:	0 Ei määritelty		
Selitys:			



Hirvasvaaran aidan panoraamakuva lännestä etelään.

Kohdetyyppi:	9 Valmistuspaikat/työpaikat	Copyright:	© Metsähallitus 2008 © Maanmittauslaitos 1/MML/08
Koordinaatit:	X 7606419, Y 3540272, Z 215	Mittakaava:	1:10000



Karánâsjävi 1 porokämpä

MH-tunnus: 118329

Kohdetyyppi:	9 Valmistuspaikat/työpaikat	Haltija:	198 Metsätalous Ylä-Lappi
Ajoitus:	7116 Uusi aika	Ylläpitäjä:	198 Metsätalous Ylä-Lappi
Rakentamivuosi:		Kunta:	148 Inari
Lukumäärä:	1		

Koordinaattiselitys:		Geometria tuotettu:	4 Gps-mittaus, korjaamaton
Koordinaatit:	X 7614824, Y 3550715, Z 214	Löydöt:	

Taustatiedot

Kohde sijaitsee peruskartalla.

Ympäristön kuvaus

Karánâsjävi sijaitsee Pierväljävrin (Pesäjävi) ja Kerrišjävrin (Ahkiojävi) välissä, Storrá Árttáájävrin (Iso Arttajävi) lounaispuolella, noin 1,6 km Nangujärventien ja Karánâsjävrille kääntyvän metsäautotien risteyksestä lounaaseen. Kohde sijaitsee järven pohjoisrannalla. Alueen maaperä on sora-moreenia ja paikalla kasvaa varttunutta kasvatusmetsää ja nuorta koivikkoa. Aluskasvillisuutena on heinää, puolukkaa, sammalia ja jäkälää; mökin ympäristössä aluskasvillisuus on paikoin kulunut.

Kohteen kuvaus

Kämpän koko on lähes pääilmansuunnissa 3,2 m x 3,1 m. Se on rakennettu 11 hirsikerrasta, ja sen pitkissä nurkissa on koirankaulasalvokset. Eteläseinällä on pelkkähirsiä ja muilla seinillä pyöröhirsiä. Eteläseinällä on uusi laudasta ja tuulensuojalevystä tehty ovi, jossa on oksat kahvoina. Oven yläpuolella on tuuletusluukku välikatolle ja laudasta tehdyt tikapuut. Itäseinällä on ikkuna, joka on karmeineen uusittu; vanhat karmit roikkuvat pohjoisseinällä. Kämpässä on uusi peltikatto ja välikatolla on eristeenä hiekkää. Tilkkeenä on sammalta.

Kämpän lounaisnurkassa on luonnonkivistä muurattu takka, jonka peltipiippu on korjattu. Pohjois- ja itäseinää kiertää laveri, ja länsiseinällä on kapea seinänvieruspenkki. Lattia on lankkua. Itä- ja länsiseinien katonrajassa kiertää laudasta tehdyt hyllyt. Seinille on kaiverrettu poromerkkejä, joista osa on jo käytöstä poistuneita. Vanhin seinän lyijykynäkirjoitus on ilmeisesti vuodelta 1935.

Kohteen rajaus

Kohde on rajattu näkyvän rakenteen perusteella.

Tulkinta

Porokämpä.

Lisätietoja**Toimenpiteet****Tarkastukset**

Tila: 3 Toteutettu

Laji: 6 Suojeluarvojen tarkastus

Tarkastusvuosi: 2010

Tarkastuspvm: 5.8.2010 Tarkastaja: E. Ojanlatva
Kuvaus: KMO-kulttuuriperintöinventointi, Ivalon kaakkoispuolinen metsätalousalue

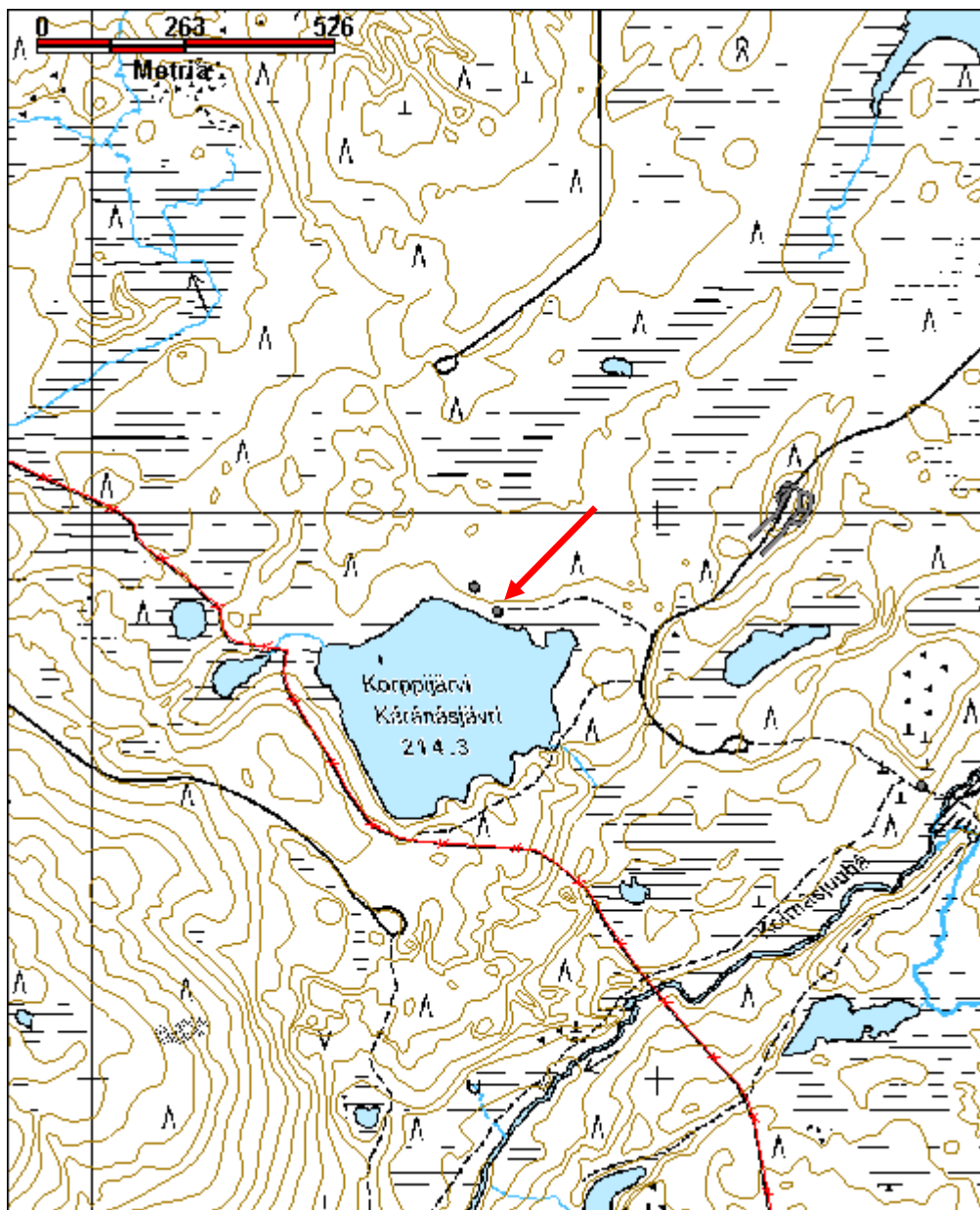
Viranomais- rekisterinro:		Kunto:	1 Hyvä
Arvotus:	8 Muu suojeluarvo	Olotila:	1 Käytössä
Selitys:		Kohteen suojaus:	9 Muu suojeluarvo
		Selitys:	

Ympäristön suo- jelu:	0 Ei määritelty
Selitys:	



Kämpän etuovi kuvattuna pohjoiseen.

Kohdetyyppi:	9 Valmistuspaikat/työpaikat	Copyright:	© Metsähallitus 2008 © Maanmittauslaitos 1/MML/08
Koordinaatit:	X 7614824, Y 3550715, Z 214	Mittakaava:	1:10000



Könkäänsuvanto 3 poroaita jäännös

MH-tunnus: 116694

Kohdetyyppi:	9 Valmistuspaikat/työpaikat	Haltija:	198 Metsätalous Ylä-Lappi
Ajoitus:	7116 Uusi aika	Ylläpitäjä:	198 Metsätalous Ylä-Lappi
Rakentamisvuosi:		Kunta:	148 Inari
Lukumäärä:	1		

Koordinaattiselitys:		Geometria tuotettu:	4 Gps-mittaus, korjaamaton
Koordinaatit:	X 7625099, Y 3533902, Z 140	Löydöt:	

Taustatiedot

Kohde havaittiin vuoden 2010 inventoinnissa.

Ympäristön kuvaus

Könkäänsuvanto sijaitsee Ivalon kirkosta noin 13 km itäkoilliseen, Nellimintien eteläpuolella. Kohde sijaitsee Könkäänjärven ja Könkäänsuvannon välissä, Nellimintieltä etelään kääntyvän metsäautotien ja hiekkakuopan välissä. Maaperä on hienoa soraa ja hiekkaa. Paikalla kasvaa mänty- ja koivuvaltaista sekametsää; aluskasvillisuutena on mustikkaa, puolukkaa, jäkälää, mustikkaa, sammalta ja heiniä.

Kohteen kuvaus

Poroaita kulkee lähes koillis-lounaissauntaisesti hiekkakuopan eteläosasta kohti Könkäänjärven ja Könkäänsuvannon yhdistävää ojaa. Ojan reunassa kulkee myös pätkä poroaitaa Könkäänjärven kievarin (116701) ja saksalaisten asemapaikan (115983) kohdalla. Männystä tehdyn aidan tolpat on tuettu sivuilta kahdella tolalla ja riukuja tai ulkuja on tolppien välillä kuusi. Poroaitaa ei tallennettu kuin pieni pätkä, koska inventointiaika keskitettiin saksalaisten asemapaikan ja kievarin rakenteiden tallentamiseen.

Kyseessä voi olla sotien jälkeen rakennettu palkisten välinen esteaita, mutta 1990-luvun karttoihin poroaita on merkitty kulkemaan aivan rannassa, pitkin Könkäänsuvannon pohjoisreunaa.

Kohteen rajaus

Kohde rajoittuu näkyvien rakenteiden perusteella.

Tulkinta

Poroaita.

Lisätietoja**Toimenpiteet****Tarkastukset**

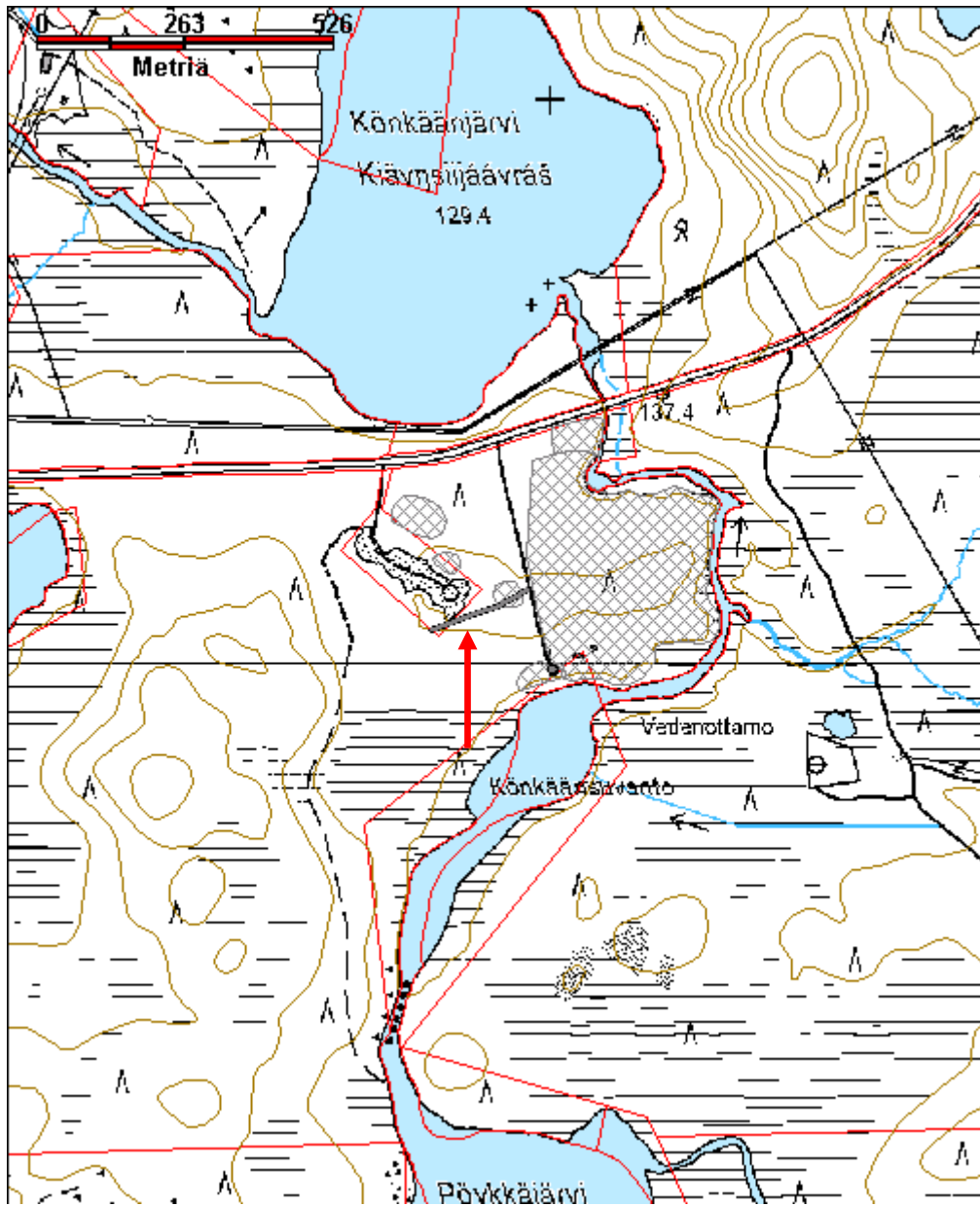
Tila: 3 Toteutettu Laji: 6 Suojeluarvojen tarkastus Tarkastusvuosi: 2010
Tarkastuspvm: 16.7.2010 Tarkastaja: E. Ojanlatva
Kuvaus: KMO-kulttuuriperintöinventointi, Ivalon kaakkoispuolinen metsätalousalue

Viranomaisrekisterinro:		Kunto:	3 Huono
Arvotus:	0 Ei määritelty	Olotila:	2 Ei käytössä
Selitys:		Kohteen suojele:	0 Ei määritelty
Ympäristön suojele:	0 Ei määritelty	Selitys:	
Selitys:			



Rakennuksen 1 läpi on rakennettu aikoinaan kulkemaan poroaita. Kuvaussuunta länteen.

Kohdetyyppi:	9 Valmistuspaikat/työpaikat	Copyright:	© Metsähallitus 2008 © Maanmittauslaitos 1/MML/08
Koordinaatit:	X 7625099, Y 3533902, Z 140	Mittakaava:	1:10000



Kohdetyyppi:	9 Valmistuspaikat/työpaikat	Haltija:	198 Metsätalous Ylä-Lappi
Ajoitus:	7116 Uusi aika	Ylläpitäjä:	198 Metsätalous Ylä-Lappi
Rakentamivuosi:		Kunta:	148 Inari
Lukumäärä:	1		

Koordinaattiselitys:		Geometria tuotettu:	4 Gps-mittaus, korjaamaton
Koordinaatit:	X 7614795, Y 3526170, Z 150	Löydöt:	

Taustatiedot

Latovaaran poroerotuspaikka ja paliskuntien vanha väliaita on merkitty topografiseen karttaan: Ivalo 3832 2, Helsinki 1990. Vanha väliaita alkaa Nanguvuonon itäpuolelta, lakien Äägisvääri (Hangasvaara) ja Mielivääräš välistä, Haukkajärven koillispuolelta (x=3539 611, y=7632 359) ja jatkuu sieltä aina Ivalon lounaispuolelle saakka, missä se ylittää Alalompolon eteläpuolella E4-tien ja jatkuu länteen Tolosjoen ja Ivalojoen yhtymäkohdan länsipuolelle (x=3509 791, y=7607 905). Tässä pisteessä se yhtyy nykyiseen Hammastunturin ja Ivalon palkisen väliseen esteaitaan, joka kulkee Ivalojokea pitkin ja kääntyy etelään, Sotajoelle ja yhtyy Ivalon ja Lapin väliseen esteaitaan. Vuoden 2010 inventoinnissa ei ollut aikaa kulkea koko pitkää aitalinjaa läpi, vaan sitä otettiin GPS:lle talteen aina, kun siihen alueella törmättiin.

Ympäristön kuvaus

Poroerotuspaikka sijaitsee Kerttuvaarojen lounaisosassa, Ylimmäisen Kerttjärven luoteispäässä, järven luoteisosasta Kerttuvaaroille kulkevan pistotien ja Kerttjärventien välissä. Paikalla kasvaa hakattua mänty- ja koivumetsää, aluskasvillisuutena on variksenmarjaa, puolukkaa, sammalia ja jäkälää. Maaperä on kivistä moreenia.

Kohteen kuvaus

Poroerotuspaikka
Kirnun aidat ovat jo kaatuneet ja sammaloituneet, ja sen sisällä kasvaa jo 20 - 30-vuotiaista mäntymetsää. Konttoreista suurin osa on purettu, ja aitaa onkin kasattu pinoihin eri puolille aluetta. Kerttjärventien ja kirnun välissä on kaksi kivistä, kaivettua kuoppaa, joiden käyttötarkoitus on epäselvä.

Siulat johtavat erotuspaikalle koillisesta ja etelästä, Ylimmäisen Kerttjärven länsipuolelta. Erotuspaikka liittyy paliskuntien vanhaan väliaitaan, joka kulkee koillis-lounaissauntaisesti Nanguvuonolta Törmäsen eteläpuolelle. Aitaa on monin paikoin vielä pystyssä. Reiskan kohde Aitavaara 113322 on samaa väliaitaa.

Kohteen rajaus

Kohde on rajattu näkyvien rakenteiden perusteella.

Tulkinta

Poroerotuspaikka ja väliaita.

Lisätietoja

Toimenpiteet

Tarkastukset

Tila: 3 Toteutettu Laji: 6 Suojeluarvojen tarkastus Tarkastusvuosi: 2010
Tarkastuspvm: 11.7.2010 Tarkastaja: E. Ojanlatva
Kuvaus: KMO-kulttuuriperintöinventointi, Ivalon kaakkoispuolinen metsätalousalue

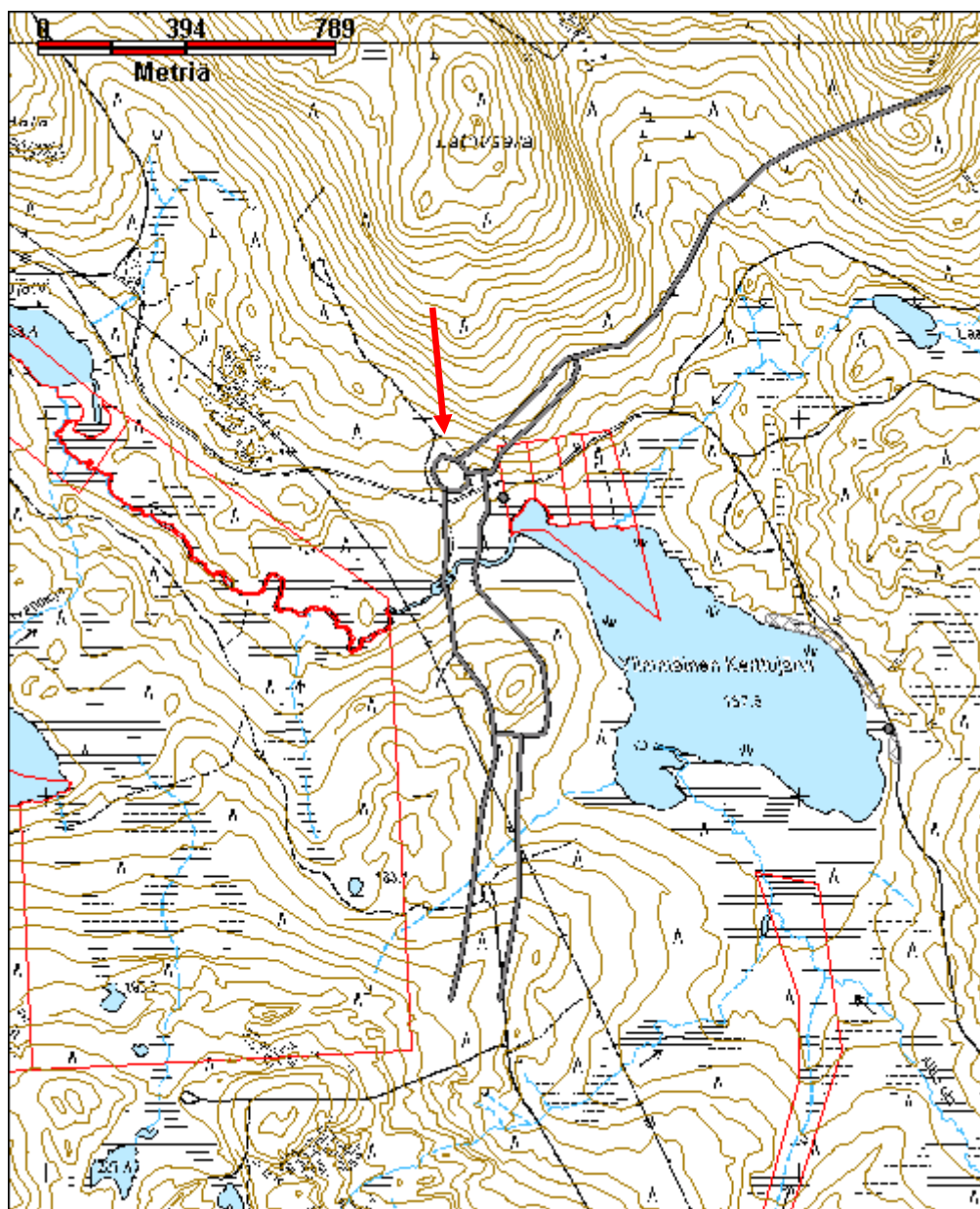
**Viranomais-
rekisterinro:****Kunto:** 3 Huono**Arvotus:** 8 Muu suojeluarvo**Olotila:** 5 Purettu / palanut**Kohteen
suojaus:** 9 Muu suojeluarvo**Selitys:****Selitys:****Ympäristön suo-
jelu:**

0 Ei määritelty

Selitys:

Yksityiskohta poroerotuskaarten portin jäännöksestä.

Kohdetyyppi:	9 Valmistuspaikat/työpaikat	Copyright:	© Metsähallitus 2008 © Maanmittauslaitos 1/MML/08
Koordinaatit:	X 7614795, Y 3526170, Z 150	Mittakaava:	1:15000



Kohdetyyppi:	9 Valmistuspaikat/työpaikat	Haltija:	198 Metsätalous Ylä-Lappi
Ajoitus:	7116 Uusi aika	Ylläpitäjä:	198 Metsätalous Ylä-Lappi
Rakentamisvuosi:		Kunta:	148 Inari
Lukumäärä:	1		

Koordinaattiselitys:		Geometria tuotettu:	4 Gps-mittaus, korjaamaton
Koordinaatit:	X 7599753, Y 3524414, Z 254	Löydöt:	

Taustatiedot

Metsuri Tapani Silventoinen opasti kohteelle. Kämpä näkyy myös nykyisessä peruskartassa. Rakennus on jäänyt käytöstä, kun uuden poroerotusaidan viereen on rakennettu uusi poromiesten kämpä.

Ympäristön kuvaus

Kohde sijaitsee Moitakurunojan pohjoispuolella, Moitakurunselän ja Kolmikantavaaran välissä. Ympäristön kasvillisuus on rehevää, se kasvaa koivua, katajaa ja mäntyä. Aluskasvillisuus on pääasiassa sammalta, heinää ja puolukkaa. Kohteesta noin 30 m etelään sijaitsee Moitakurun porokämpä 2.

Kohteen kuvaus

Nurkkakivien päällä olevan kämpän koko on väli-ilmansuunnissa 4,5 m x 4,5 m, ja sen oviaukko sijaitsee lounaisseinällä. Laudasta tehty ovi on kaatunut kämpän sisään, ja oven karmit on tilkitty säkkikankaalla. Koirankaulasalvoksisessa, sammaleella tilkityssä pyöröhirsikehikossa on 9 hirsikertaa. Hirsien päät on katkottu ilmeisesti moottorisahalla ja jätetty pitkiksi. Koilliseen on rakennuksen ainoa ikkuna, jonka neliruutuinen lasi on tehdaslasi. Lasin kiinnittämiseen on käytetty kittiä ja paikoitellen karmeja on tilkitty kankaanpaloillakin.

Kämpän länsinurkassa on tiilitakka, jonka piippu on vielä pystyssä. Takan alaosaan on laitettu myös lekaharkkoja. Oven molemmin puolin on ollut laverit ja niiden välissä on koilliseen ikkunan alla ollut laudasta tehdyn pöytä. Lattialankut on halkaistu kirveellä.

Kelleksistä tehty katto on piipun ympäriltä hajonnut, ja kosteus onkin päässyt pahoin lahottamaan luoteisseinän ylimpiä hirsii. Alin hirsikerta on myös lahonnut. Muutoin rakennuksen hirret ovat melko hyväkuntoisia, vaikka katon limittäin ladotuista kelleksistä osa on tipahtanut rakennuksen sisään. Katon päällä kasvaa paikoitellen paksusti jäkälää.

Välikatto on tuettu yhteensä neljällä hirrellä: oven yläpuolelta kahdella vierekkäisellä kurkihirrellä ja kaakko- ja luodeseinustoilla yhdellä hirrellä. Jälkimmäiset ovat molemmat menneet poikki. Välikattoa on myös joskus korjattu, sillä osa kelleksistä on selkeästi uudempia, ne on halkaistu sirkkelillä ja yhdessä niistä lukee "Peruskorjaus". Tällöin välikatolle on laitettu kosteuseristeeksi mm. muovista pöytäliinaa sekä kirkasta muovia. Välikaton päällä on eristeenä paksu turvekerros.

Kämpän itäiselle ulkoseinälle on kaiverrettu vuosiluku 1957 ja 1/1 K:110 00:81. Kämpä on ilmeisesti rakennettu sotien jälkeen, ehkä 1950-luvulla.

Kämpästä noin 18 m lounaaseen sijaitsee jätekuoppa, jonka koko on noin 1,5 m x 1,5 m.

Kohteen rajaus

Kohde rajattu pistemäisesti näkyvän rakenteen perusteella.

Tulkinta

Porokämpä.

Lisätietoja**Toimenpiteet****Tarkastukset**

Tila: 3 Toteutettu Laji: 6 Suojeluarvojen tarkastus Tarkastusvuosi: 2010
Tarkastuspvm: 1.6.2010 Tarkastaja: E. Ojanlatva
Kuvaus: KMO-kulttuuriperintöinventointi, Ivalon kaakkoispuolinen metsätalousalue

**Viranomais-
rekisterinro:**

Kunto: 3 Huono

Arvotus: 8 Muu suojeluarvo

Olotila: 2 Ei käytössä

**Kohteen
suojaus:** 9 Muu suojeluarvo

Selitys:

Selitys:

**Ympäristön suo-
jelu:**

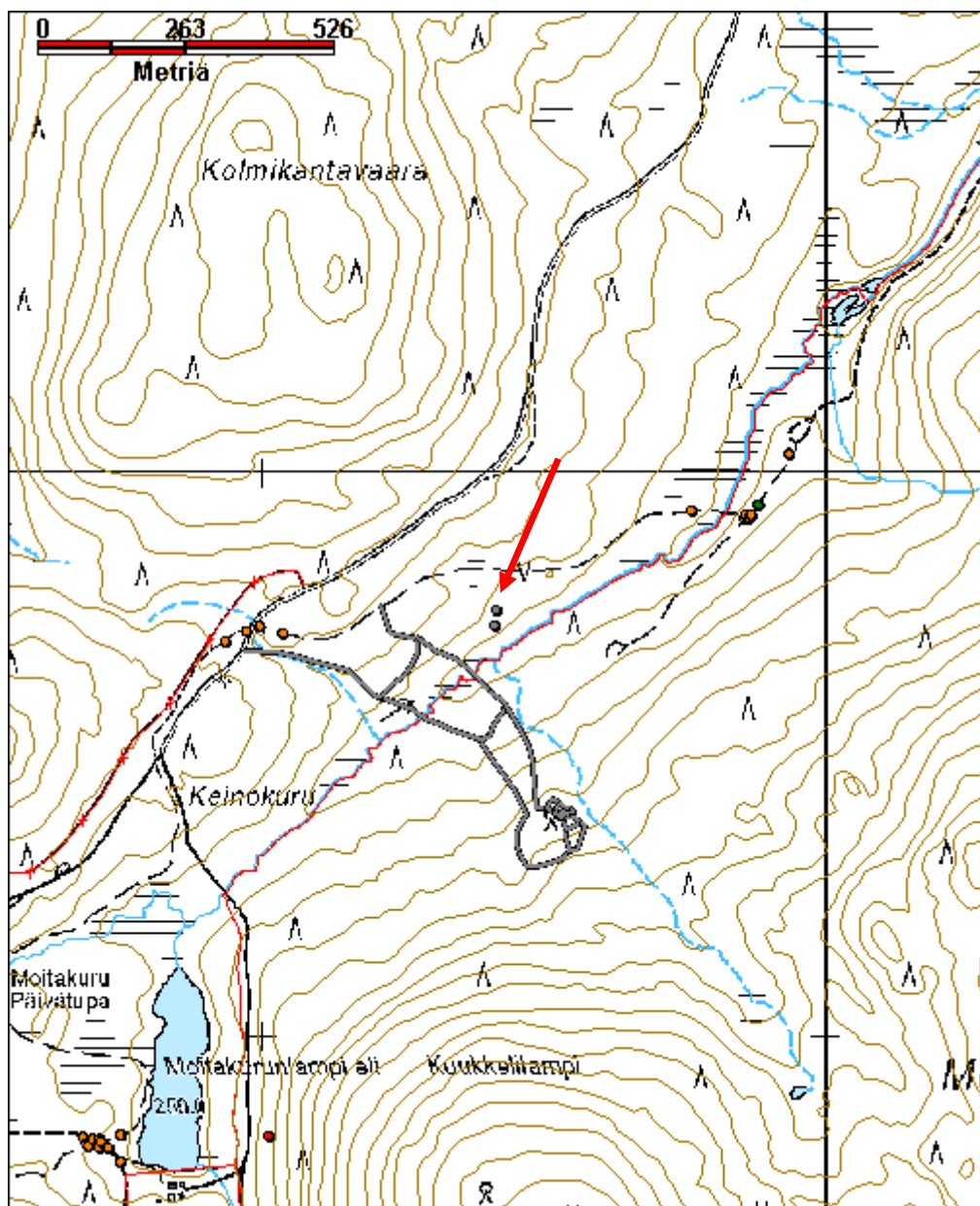
0 Ei määritelty

Selitys:



Moitakurun kämpän luoteisseinä ja piipun vierestä romahtanut katto kuvattuna itään.

Kohdetyyppi:	9 Valmistuspaikat/työpaikat	Copyright:	© Metsähallitus 2008 © Maanmittauslaitos 1/MML/08
Koordinaatit:	X 7599753, Y 3524414, Z 254	Mittakaava:	1:10000



Kohdetyyppi:	9 Valmistuspaikat/työpaikat	Haltija:	198 Metsätalous Ylä-Lappi
Ajoitus:	7116 Uusi aika	Ylläpitäjä:	198 Metsätalous Ylä-Lappi
Rakentamivuosi:		Kunta:	148 Inari
Lukumäärä:	1		

Koordinaattiselitys:		Geometria tuotettu:	4 Gps-mittaus, korjaamaton
Koordinaatit:	X 7599726, Y 3524411, Z 252	Löydöt:	

Taustatiedot

Metsuri Tapani Silventoinen opasti kohteelle. Moitakurun porokämpä 1 näkyy myös nykyisessä peruskartassa, mutta tämä ei. Rakennus on jäänyt käytöstä, kun uuden poroerotusaidan viereen on rakennettu uusi poromiesten kämpä.

Ympäristön kuvaus

Kohde sijaitsee Moitakurunojan pohjoispuolella, Moitakurunselän ja Kolmikantavaaran välissä. Ympäristön kasvillisuus on rehevää, se kasvaa koivua, katajaa ja mäntyä. Aluskasvillisuus on pääasiassa sammalta, heinää ja puolukkaa. Kohteesta noin 30 m pohjoiseen sijaitsee Moitakurun porokämpä 1.

Kohteen kuvaus

Rakennuksen koko on pääilmansuunnissa 5,4 m x 5,4 m, ja sen oviaukko sijaitsee länsiseinällä. Laudasta tehdystä ovesta on jäljellä kaksi lautaa, jotka ovat vielä kiinni oven karmeissa lehtisaranoilla. Koirankaulasalvoksisessa, sammaleella tilkityssä pyöröhirsikehikossa on itäseinällä jäljellä 9 hirsikertaa. Hirsien päät on katkottu ilmeisesti moottorisahalla ja jätetty pitkiksi. Itäseinällä on rakennuksen ainoa ikkuna, josta on jäljellä vain pokat. Ilmeisesti ikkuna on ollut neliruutuinen kuten Moitakurun porokämpässä 1. Sirpaleiden perusteella lasi on ollut tehdaslasi, ja sen kiinnittämiseen on käytetty keltaista kittiä. Ikkunan kaakkoispuolelle, sisäseinälle on kaiverrettu IP.

Kämpän eteläseinällä on ollut kamiina tai hella, sillä siinä on kiviä ja metallipellin palasia. Pohjoisseinustalla on ollut leveä laveri, jonka pohja on ollut tuettu kahdella pitkällä hirrellä, joiden päät pistävät esiin itä- ja länsiseinän ulkopuolella. Kämpän sisäosa on sammaloitunut.

Katto on romahtanut ja osa seinien ylimmistä hirsistä on tippunut maahan sen myötä. Päälimmäisten hirsien päällä kasvaa jäkälää. Välikaton rakenteesta tai katteesta on vaikea sanoa enää mitään. Kämpä on ilmeisesti rakennettu sotien jälkeen, ehkä 1950-luvulla.

Kohteen rajaus

Kohde rajautuu pistemäisesti näkyvän rakenteen perusteella.

Tulkinta

Porokämpä.

Lisätietoja

Toimenpiteet

Tarkastukset

Tila: 3 Toteutettu Laji: 6 Suojeluarvojen tarkastus Tarkastusvuosi: 2010
Tarkastuspvm: 1.6.2010 Tarkastaja: E. Ojanlatva
Kuvaus: KMO-kulttuuriperintöinventointi, Ivalon kaakkoispuolinen metsätalousalue

Viranomais- rekisterinro:		Kunto:	3 Huono
		Olotila:	2 Ei käytössä
Arvotus:	8 Muu suojeluarvo	Kohteen suojaus:	9 Muu suojeluarvo
Selitys:		Selitys:	

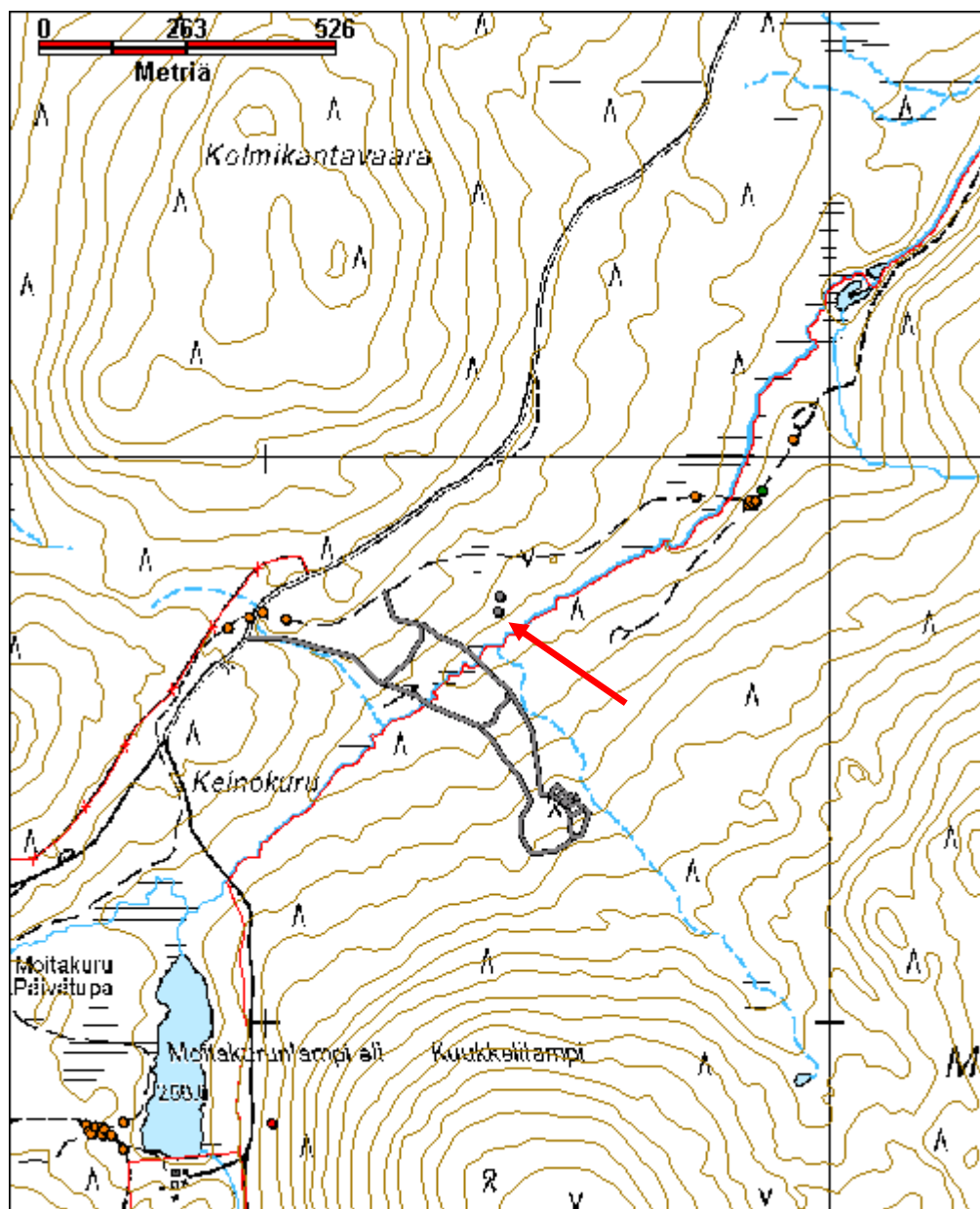
Ympäristön suo- jelu:	0 Ei määritelty
--	-----------------

Selitys:	
-----------------	--



Moitakurun porokämpän etelänurkka kuvattuna pohjoiseen.

Kohdetyyppi:	9 Valmistuspaikat/työpaikat	Copyright:	© Metsähallitus 2008 © Maanmittauslaitos 1/MML/08
Koordinaatit:	X 7599726, Y 3524411, Z 252	Mittakaava:	1:10000



Kohdetyyppi:	9 Valmistuspaikat/työpaikat	Haltija:	198 Metsätalous Ylä-Lappi
Ajoitus:	7116 Uusi aika	Ylläpitäjä:	198 Metsätalous Ylä-Lappi
Rakentamisvuosi:		Kunta:	148 Inari
Lukumäärä:	1		

Koordinaattiselitys:		Geometria tuotettu:	4 Gps-mittaus, korjaamaton
Koordinaatit:	X 7599483, Y 3524410, Z 255	Löydöt:	

Taustatiedot

Kohde liittyy Moitakurun porokämppeihin 1 ja 2.

Ympäristön kuvaus

Poroerotusaita sijaitsee Moitakurunvaaran luoteisrinteessä ja siihen johtavat siulat ovat tulleet siihen länsiluoteesta, Kolmikantavaaran eteläosasta käsin. Alueen pohjoispuolella on kaksi vanhaa porokämppeä, Moitakurun porokämpät 1 ja 2, joissa poromiehet ovat asuneet erotusaikoina.

Alue on laaja ja sen kasvillisuus vaihtelee. Alueen kaakkoisosan eli varsinaisen erotusaidan ympäristö on rehevää ja se kasvaa koivua, katajaa ja mäntyä. Keskiosassa Moitakurunojan varsi on kosteaa ja heinittyntä. Luoteisosassa Moitakurunojan länsipuolella kasvaa kuivaa mäntymetsää.

Kohteen kuvaus

Kaarre sijaitsee Moitakurunvaaran luoteisrinteessä ja siihen johtavat siulat tulevat siihen länsiluoteesta, Moitakurunojan yli Kolmikantavaaran eteläosasta käsin. Johdinaitojen jäänteitä on näkyvissä vielä Kuukelilammelle vievän tien eteläpuolella. Osa aidasta on aikoinaan sahattu ja pinottu kasoiksi.

Kaarteen halkaisija on itä-länsisuunnassa noin 150 m, pohjois-eteläsuunnassa hieman yli 100 m. Konttorien jäännöksiä on varsinaisen kaarteen koillispuolella. Aita on tehty kelleksistä ja nauloista.

Kohteen rajaus

Kohde on rajattu näkyvien rakenteiden perusteella.

Tulkinta

Poroerotusaita ja johdinaitoja.

Lisätietoja

Toimenpiteet

Tarkastukset

Tila: 3 Toteutettu Laji: 6 Suojeluarvojen tarkastus Tarkastusvuosi: 2010
Tarkastuspvm: 1.6.2010 Tarkastaja: E. Ojanlatva
Kuvaus: KMO-kulttuuriperintöinventointi, Ivalon kaakkoispuolinen metsätalousalue

Viranomaisrekisterinro:		Kunto:	3 Huono
Arvotus:	8 Muu suojeluarvo	Olotila:	2 Ei käytössä
Selitys:		Kohteen suojele:	9 Muu suojeluarvo
Ympäristön suojele:	0 Ei määritelty	Selitys:	
Selitys:			

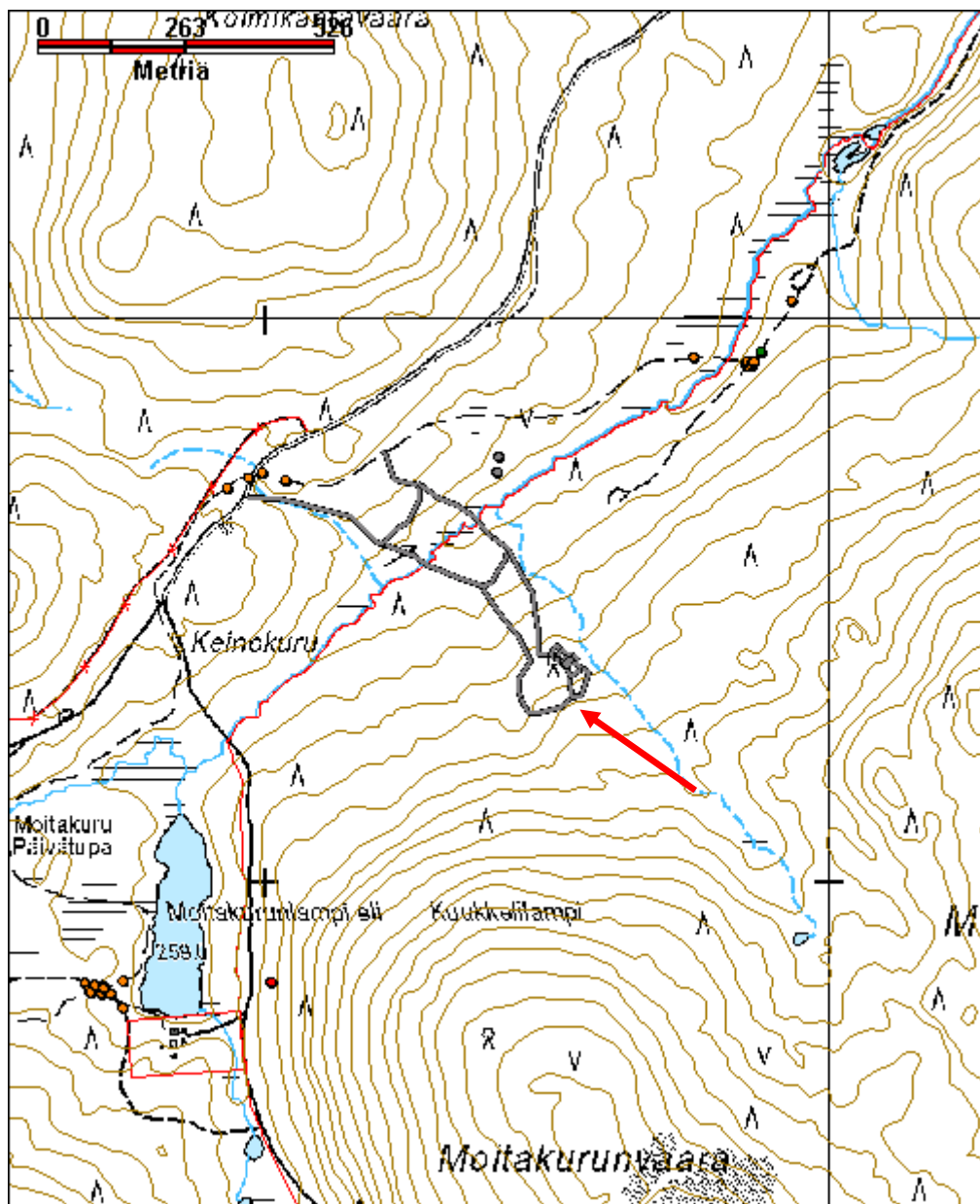


Johdinaita kulkee Moitakurunon yli kohti erotuskaarretta. Kuva otettu kaakkoon.



Erotuspaikan konttorien kohdalla kasvaa jo tiheää koivikkoa. Kuva otettu itään.

Kohdetyyppi:	9 Valmistuspaikat/työpaikat	Copyright:	© Metsähallitus 2008 © Maanmittauslaitos 1/MML/08
Koordinaatit:	X 7599483, Y 3524410, Z 255	Mittakaava:	1:10000



Kohdetyyppi:	9 Valmistuspaikat/työpaikat	Haltija:	198 Metsätalous Ylä-Lappi
Ajoitus:	7116 Uusi aika	Ylläpitäjä:	198 Metsätalous Ylä-Lappi
Rakentamivuosi:		Kunta:	148 Inari
Lukumäärä:	1		

Koordinaattiselitys:		Geometria tuotettu:	4 Gps-mittaus, korjaamaton
Koordinaatit:	X 7607788, Y 3533879, Z 183	Löydöt:	

Taustatiedot

Pikkupeuravaaran itäpuolella, Vuolaojan pohjoispuolella on sijannut Matti Hurun mukaan vanha erotuspaikka. Erotusaitaa ei voitu enää havaita, mutta Vuolaojan rannasta löytyi Anninkadun molemmin puolin johdinaidan pätkiä.

Ympäristön kuvaus

Kohteen jäännöksiä on Anninkadun etelä- ja pohjoispuolella, Vuolaojan molemmin puolin. Ojan ympäristö on kosteaa ja heinikkoista, ja siinä kasvaa koivua, mäntyä ja katajaa.

Kohteen kuvaus

Nauloista, losoista ja kuorituista männyistä tehdystä johdinaidasta on jälkiä ainakin kolmessa eri kohdassa. Anninkadun pohjoispuolella ja Vuolaojan länsipuolella aitaa on jäljellä vain pystytolppa. Anninkadun eteläpuolella aita on kulkenut Vuolaojan yli ja ojan itäpuolella aitaa on säilynytkin parinkymmenen metrin mitalta. Aita nousee Vuolaojan uoman kurusta kohti itää, mutta hakkuuaukealla siitä ei voitu havaita enää jälkeäkään. Ilmeisesti aita on tuhottu hakkuiden yhteydessä.

Kohteen rajaus

Kohde rajoittuu näkyvien rakenteiden perusteella.

Tulkinta

Johdinaidan jäännös.

Lisätietoja

Toimenpiteet

Tarkastukset

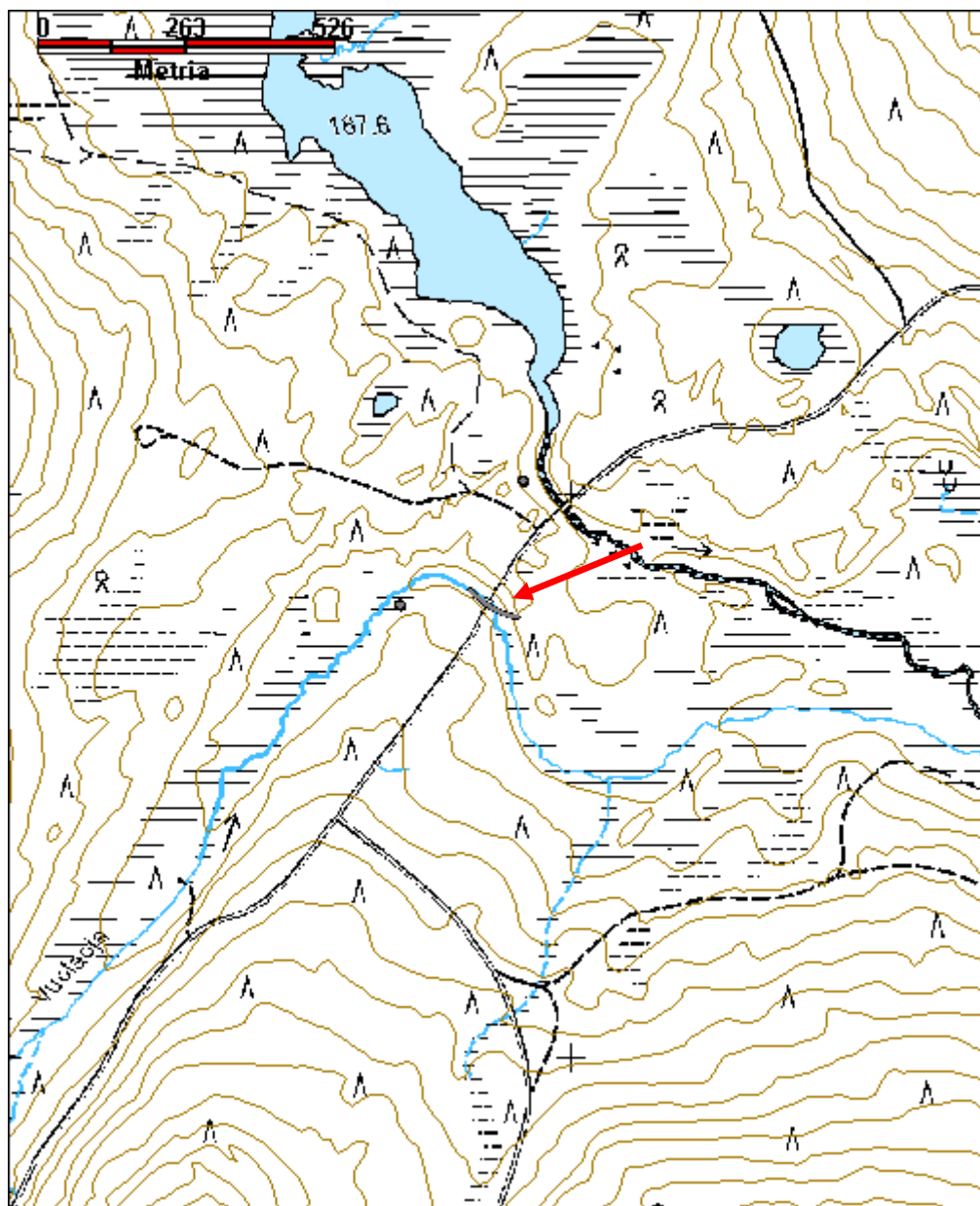
Tila: 3 Toteutettu Laji: 6 Suojeluarvojen tarkastus Tarkastusvuosi: 2010
Tarkastuspvm: 11.6.2010 Tarkastaja: E. Ojanlatva
Kuvaus: KMO-kulttuuriperintöinventointi, Ivalon kaakkoispuolinen metsätalousalue

Viranomaisrekisterinro:		Kunto:	3 Huono
Arvotus:	8 Muu suojeluarvo	Olotila:	2 Ei käytössä
Selitys:		Kohteen suojele:	9 Muu suojeluarvo
Selitys:		Selitys:	
Ympäristön suojele:	0 Ei määritelty		
Selitys:			



Poroaitaa Anninkadun eteläpuolella, ojan itäpuolella. Kuva otettu itään.

Kohdetyyppi:	9 Valmistuspaikat/työpaikat	Copyright:	© Metsähallitus 2008 © Maanmittauslaitos 1/MML/08
Koordinaatit:	X 7607788, Y 3533879, Z 183	Mittakaava:	1:10000



Ruohokangas 1 poroerotusaita jäännös

MH-tunnus: 110940

Kohdetyyppi:	9 Valmistuspaikat/työpaikat	Haltija:	198 Metsätalous Ylä-Lappi
Ajoitus:	7116 Uusi aika	Ylläpitäjä:	198 Metsätalous Ylä-Lappi
Rakentamivuosi:		Kunta:	148 Inari
Lukumäärä:	1		

Koordinaattiselitys:		Geometria tuotettu:	4 Gps-mittaus, korjaamaton
Koordinaatit:	X 7609347, Y 3539228, Z 175	Löydöt:	

Taustatiedot

Poroerotuspaikka on ollut käytössä ennen kuin erotukset ovat siirtyneet Rajajoosepin aidalle.

Ympäristön kuvaus

Kohde sijaitsee Rajajoosepintien ja Anninkadun risteyksen eteläpuolella. Alue on kuivaa, tasaista mäntykangasta, jossa kasvaa myös muutamia koivuja. Aluskasvillisuus on jäkälää ja puolukkaa. Maaperä on so-
raa.

Kohteen kuvaus

Aitaa on purettu ja laitettu kasoihin. Itäosa kirnua on vielä pystyssä, ja aidassa näkyy vielä konttorien veräjät. Konttorien väliaidat ovat kaatuneet maahan. Aita on tehty losoista, kuorituista, ohuista männynrungoista ja nauloista. Erotuspaikalle johtava johdinaita on merkitty vielä vuoden 2007 karttaan, kuten myös Reiskan 2010 käytössä olevaan karttapohjaan.

Kirnusta noin 60 m pohjoisluoteeseen on lavan päälle rakennettu, laudoista tehty koppi, joka on ollut myyntikonttori. Kopin lankkukehikon koko on noin 2,5 m x 1,5 m, ja seinissä on ollut pahvia eristeenä. Eteläseinällä on jäljellä vielä pieni lasi, itäseinällä pöytätaaso ja pohjoisseinällä kaappi. Kamiina lienee ollut luoteisnurkassa. (x=3539 257, y=7609 386, z=175)

Kohteen rajaus

Kohde on rajattu näkyvien rakenteiden perusteella.

Tulkinta

Poroerotusaita: kirnu ja konttorit sekä myyntikoppi.

Lisätietoja

Viljo Välitalo, Ivalon palkisen entinen poroisäntä.

Toimenpiteet**Tarkastukset**

Tila: 3 Toteutettu Laji: 6 Suojeluarvojen tarkastus Tarkastusvuosi: 2010
Tarkastuspvm: 11.6.2010 Tarkastaja: E. Ojanlatva
Kuvaus: KMO-kulttuuriperintöinventointi, Ivalon kaakkoispuolinen metsätalousalue

Viranomais- rekisterinro:		Kunto:	3 Huono
Arvotus:	8 Muu suojeluarvo	Olotila:	2 Ei käytössä
Selitys:		Kohteen suojaus:	9 Muu suojeluarvo
Selitys:		Selitys:	
Ympäristön suo- jelu:	0 Ei määritelty		
Selitys:			

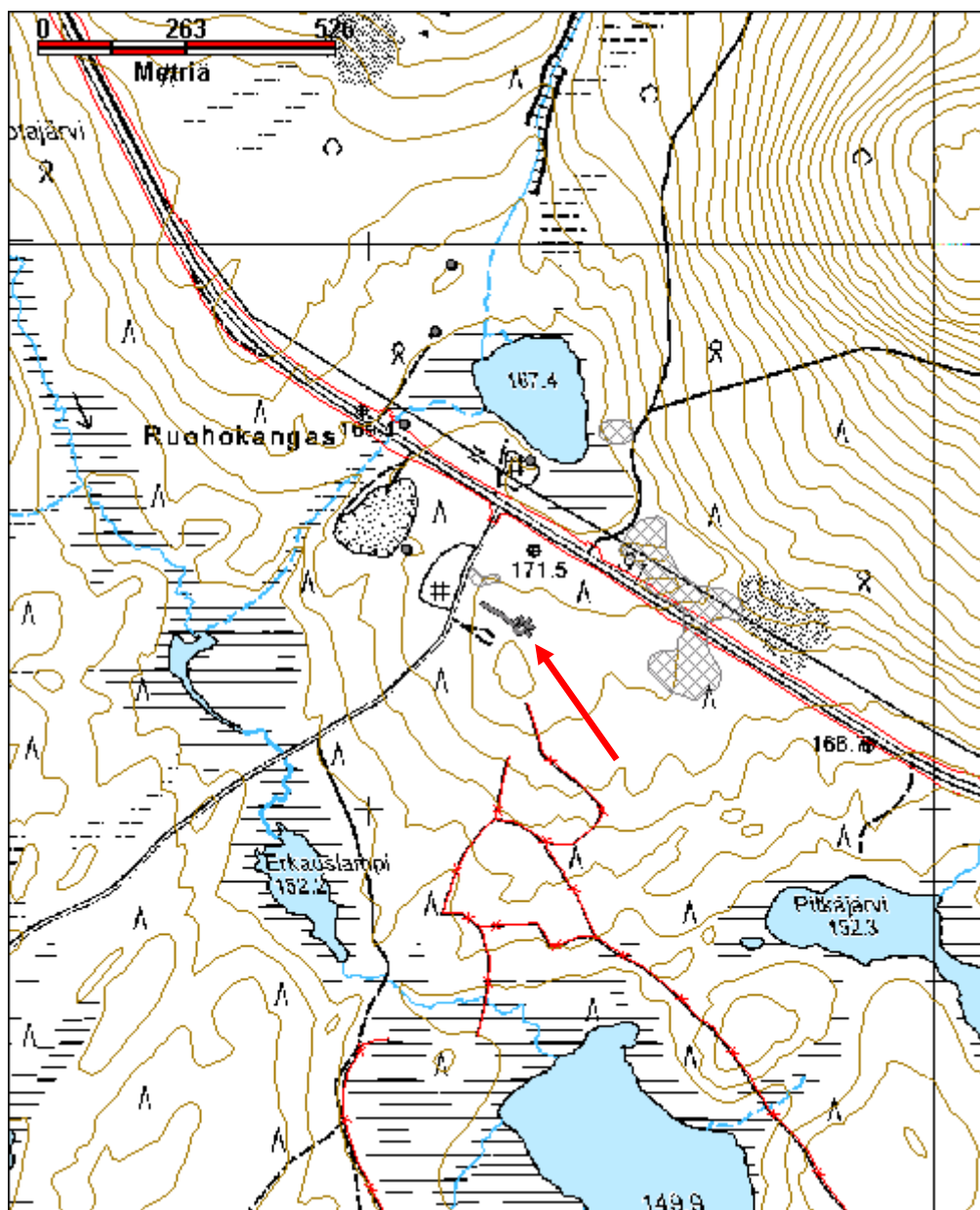


Poroerotuspaikan myyntikoppi kuvattuna luoteeseen.



Poroerotusaidasta osa on vielä pystyssä. Kirnun pyöreä muoto erottuu vielä selkeästi. Kuva otettu pohjoiseen.

Kohdetyyppi:	9 Valmistuspaikat/työpaikat	Copyright:	© Metsähallitus 2008 © Maanmittauslaitos 1/MML/08
Koordinaatit:	X 7609347, Y 3539228, Z 175	Mittakaava:	1:10000



Kohdetyyppi:	9 Valmistuspaikat/työpaikat	Haltija:	993 Yhdistys
Ajoitus:	7116 Uusi aika	Ylläpitäjä:	198 Metsätalous Ylä-Lappi
Rakentamisvuosi:		Kunta:	148 Inari
Lukumäärä:	1		

Koordinaatti- selitys:		Geometria tuotettu:	4 Gps-mittaus, korjaamaton
Koordinaatit:	X 7609844, Y 3539116, Z 172	Löydöt:	

Taustatiedot

Kohde inventoitiin vuonna 2010.

Ympäristön kuvaus

Kohde sijaitsee Ruohovaaran lounaispuolisen lammen soistuneella luoteisrannalla, ja sinne kääntyy metsätie Rajajoosepintieltä koilliseen. Paikalla kasvaa pääasiassa mäntymetsää, ja aluskasvillisuus on sammalta ja puolukkaa. Maaperä on järven puolelta kulunut, ja se on hienoa moreenia.

Kohteen kuvaus

Porokämpän koko on kaakko-luodesuunnassa 4,9 m ja koillis-lounaissuunnassa 4,6 m. Siinä on yhdeksän pyöröhirsikertaa, ja hirsikehikon pitkät nurkat on tehty koirankaulasalvoksella. Laudasta tehty ovi aukeaa kaakkoon, ja sen oikealle puolelle on kämpän seinustalle rakennettu laudasta pieni varasto. Lounaisseinällä on ikkuna, johon on tehty laudasta kepillä ulkopuolelta suljettava luukku. Ikkuna on kaksiruutuinen ja se on uusittu. Luoteisseinällä on aukko, josta pääse tikapuita pitkin välikatolle.

Kämpän katto on uusittu ja siinä on peltikate. Välikatossa on eristeenä hiekkaa/hienoa soraa, jota on valunut kämpän sisälle koillisseinustalle. Soran alla on sammalta. Välikattoa kannattelee kaksi pitkittäishirttä, joiden päälle välikatto on rakennettu kirveellä halkaistuista kelleksistä. Sisätilan korkeus on noin 180 cm. Seinissä on tilkkeenä sammalta.

Kämpän sisällä on itänurkassa, oven oikealla puolen osin uusittu tulisija, joka on muurattu tiilestä. Sen alaosa on tuettu kolmella paksulla lankulla ja yläosan reikiä tilkitty vaatepaloilla. Takan suuaukon yläreuna on tuettu metallilevyn pätkällä ja takkaan on myöhemmin lisätty myös pysty rautatanko, jossa on kiinni kaksi vaakatankoa koukkuineen ja ketjuineen. Oven vasemmalla puolen on lyhyt laveri. Ikkunan alla on pöytä ja sen oikealla puolen seinäkaappi. Luoteisseinälle on kiinnitetty koko seinän mitalta pitkä laveri. Lattia on lautaa.

Porokämppä on rakennettu ilmeisesti 1950-luvulla, vanhin kaiverrus sisäseinällä on vuodelta 1959. Se on poromiesten ylläpitämä. Kämpän länsinurkasta noin 3 m länteen on keltaisesta vanerilevystä tehty ulkokäymälä.

Kohteen rajaus

Kohde rajautuu pistemäisesti näkyvän rakennuksen perusteella.

Tulkinta

Porokämppä.

Lisätietoja

Toimenpiteet

Tarkastukset

Tila: 3 Toteutettu Laji: 6 Suojeluarvojen tarkastus Tarkastusvuosi: 2010
Tarkastuspvm: 17.6.2010 Tarkastaja: E. Ojanlatva
Kuvaus: KMO-kulttuuriperintöinventointi, Ivalon kaakkoispuolinen metsätalousalue

**Viranomais-
rekisterinro:**

Kunto: 1 Hyvä

Arvotus: 8 Muu suojeluarvo

Olotila: 1 Käytössä

**Kohteen
suojelu:** 9 Muu suojeluarvo

Selitys:

Selitys:

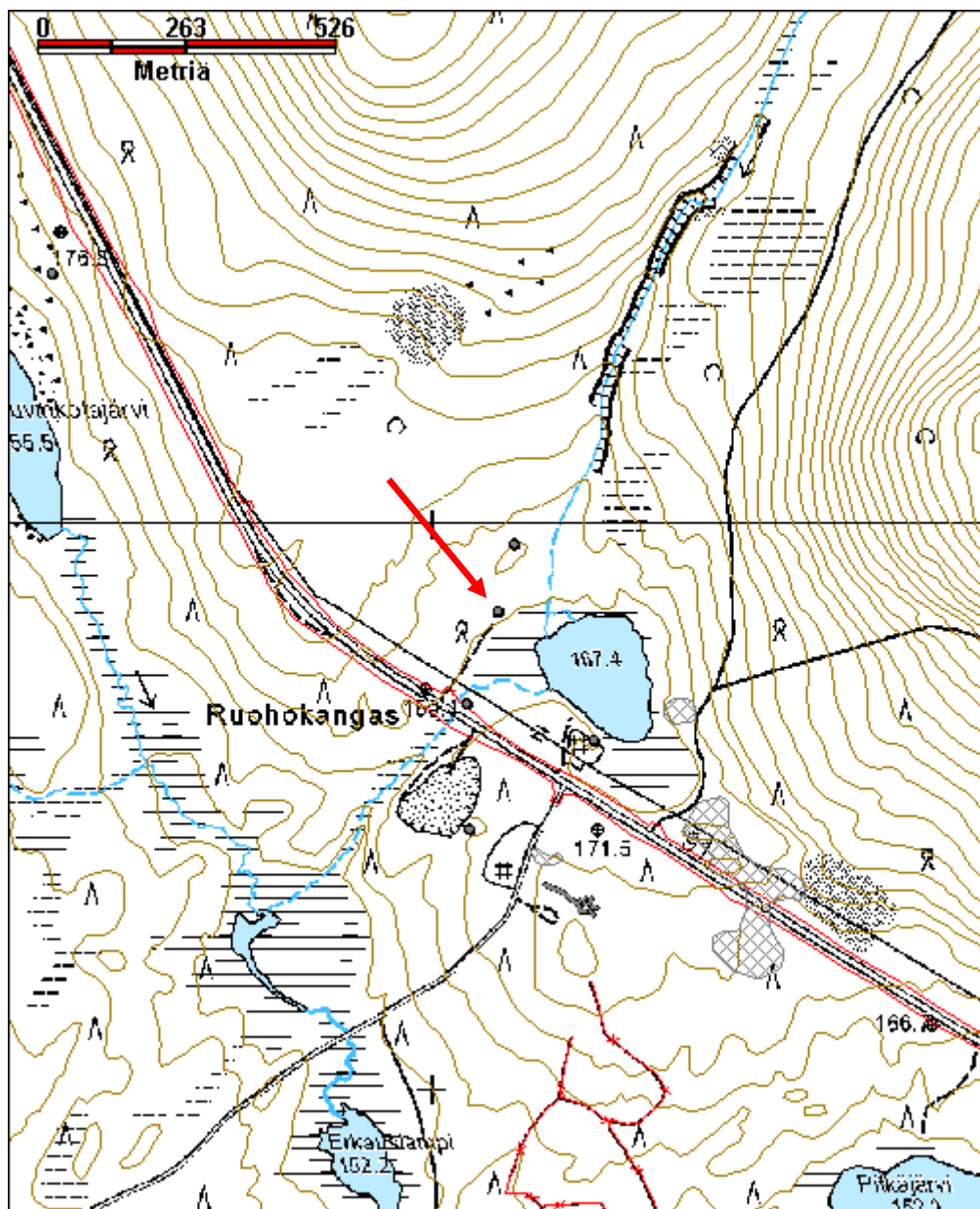
**Ympäristön suo-
jelu:** 0 Ei määritelty

Selitys:



Porokämpän etuovi ja ulkokäymälä kuvattuna pohjoisluoteeseen.

Kohdetyyppi:	9 Valmistuspaikat/työpaikat	Copyright:	© Metsähallitus 2008 © Maanmittauslaitos 1/MML/08
Koordinaatit:	X 7609844, Y 3539116, Z 172	Mittakaava:	1:10000



Sylvenvaara poroaita jäännös

MH-tunnus: 112202

Kohdetyyppi:	9 Valmistuspaikat/työpaikat	Haltija:	995 Yksityinen
Ajoitus:	7116 Uusi aika	Ylläpitäjä:	995 Yksityinen
Rakentamivuosi:		Kunta:	0
Lukumäärä:	1		

Koordinaattiselitys:		Geometria tuotettu:	4 Gps-mittaus, korjaamaton
Koordinaatit:	X 7615161, Y 3522622, Z 130	Löydöt:	

Taustatiedot

Kohde löytyi vuoden 2010 inventoinnissa. Kohde on merkitty Reiskaan, jos tulevaisuudessa aidan jatkoosaa löytyisi valtion maalta, idän suunnasta.

Ympäristön kuvaus

Kohde sijaitsee Sylvenvaaran länsirinteessä, joka laskee hyvin jyrkästi Kerttuojan uomaan. Poroaidan pätäkä sijaitsee Kerttujärven tieltä luoteeseen haarautuvan metsäautotien ja Kerttuojan välissä, noin 85 m koillis-lounaissuuntaisesta sähkölinjasta etelään. Rinteessä kasvaa harvennettua mäntymetsää, aluskasvillisuutena on puolukkaa, mustikkaa ja jäkälää.

Kohteen kuvaus

Koillis-lounaissuuntaisia poroaidan jäännöksiä on jyrkässä Sylvenvaaran länsirinteessä jäljellä noin 50 m. Ilmeisesti aita on jatkunut lounaassa Kerttojan yli, mutta aidan jäännökset katoavat Kerttuojan pusikoituneeseen uomaan. Koillisessa aita on ilmeisesti purettu tai kadonnut hakkuiden ja metsäautotien rakentamisen myötä. Korkeimmat rimat aidassa ovat olleet noin 1,2 m korkeudella. Osa on kiinni puissa vielä nauiloilla. Aidan jäännös vaikuttaa niin vanhalta, että se on voitu tehdä jo ennen toista maailmansotaa.

Kohteen rajaus

Kohde rajautuu viivamaisesti näkyvien rakenteiden perusteella.

Tulkinta

Poroaidan jäännös.

Lisätietoja**Toimenpiteet****Tarkastukset**

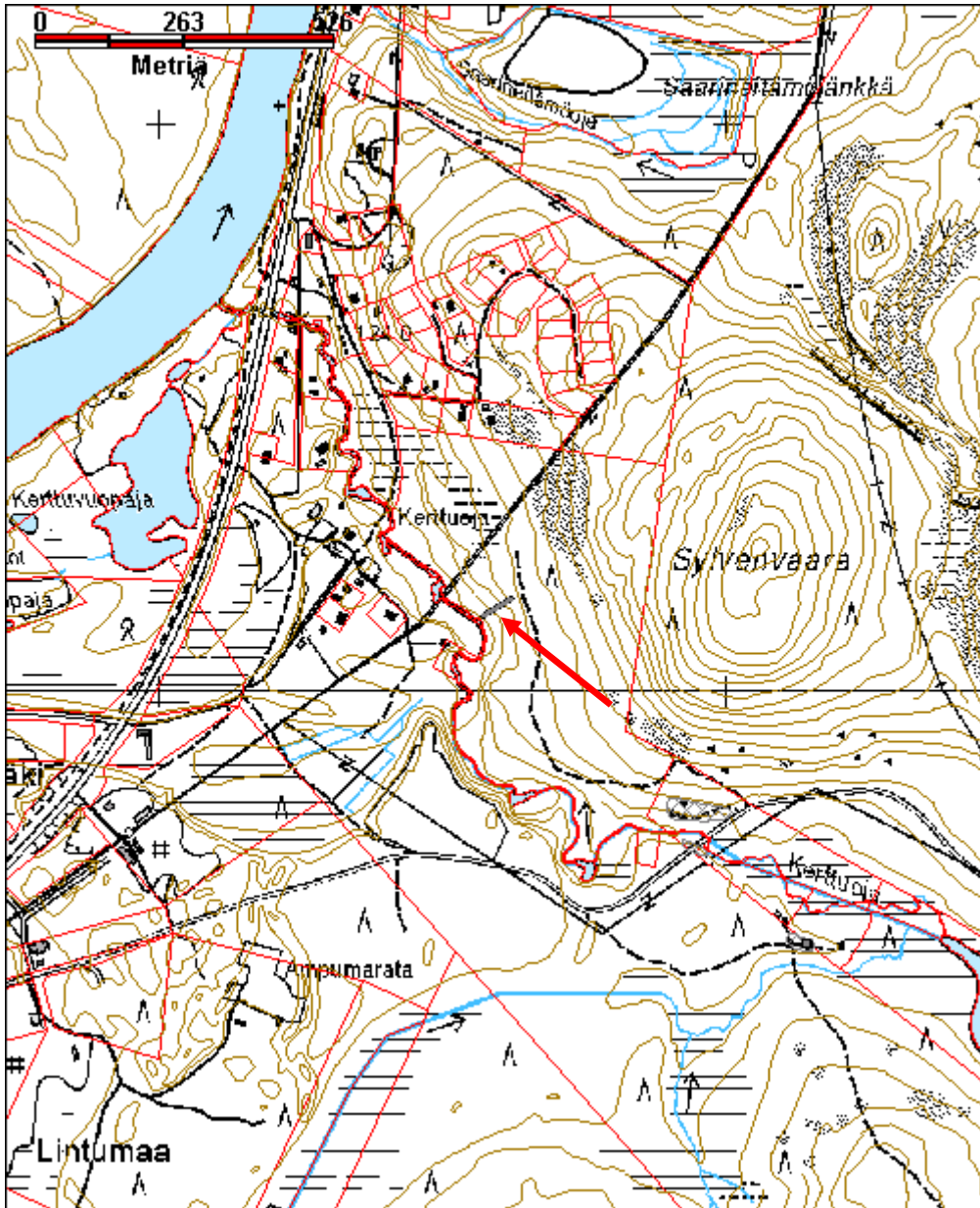
Tila: 3 Toteutettu Laji: 6 Suojeluarvojen tarkastus Tarkastusvuosi: 2010
Tarkastuspvm: 9.7.2010 Tarkastaja: E. Ojanlatva
Kuvaus: KMO-kulttuuriperintöinventointi, Ivalon kaakkoispuolinen metsätalousalue

Viranomaisrekisterinro:		Kunto:	3 Huono
Arvotus:	0 Ei määritelty	Olotila:	2 Ei käytössä
Selitys:		Kohteen suojele:	0 Ei määritelty
Ympäristön suojele:	0 Ei määritelty	Selitys:	
Selitys:			



Vanhan aidan katkelmia jyrkässä rinteessä. Aidan tukipuina on käytetty mäntyjä. Kuvan suunta koilliseen.

Kohdetyyppi:	9 Valmistuspaikat/työpaikat	Copyright:	© Metsähallitus 2008 © Maanmittauslaitos 1/MML/08
Koordinaatit:	X 7615161, Y 3522622, Z 130	Mittakaava:	1:10000



Vyelebas Läävdisjävi porokämpä

MH-tunnus: 118247

Kohdetyyppi:	9 Valmistuspaikat/työpaikat	Haltija:	198 Metsätalous Ylä-Lappi
Ajoitus:	7116 Uusi aika	Ylläpitäjä:	198 Metsätalous Ylä-Lappi
Rakentamivuosi:		Kunta:	148 Inari
Lukumäärä:	1		

Koordinaattiselitys:		Geometria tuotettu:	4 Gps-mittaus, korjaamaton
Koordinaatit:	X 7619703, Y 3548018, Z 184	Löydöt:	

Taustatiedot

Kohteen sijainnin kertoi haastattelussa Matti Huru.

Ympäristön kuvaus

Vyelebas Läävdisjävi eli Alempi Lauttajärvi sijaitsee Nangujärventien eteläpuolella, Pajebaš Läävdisjävin eli Ylemmän Lauttajärven ja Njuuvčájáavrášin eli Joukhaisjärven välissä. Kohde sijaitsee Vyelebas Läävdisjävi pohjoisrannalla, noin 12 m etäisyydellä rannasta ja 330 m Nangujärventiestä etelään. Alueen maaperä on soraa ja kivikkoa, ja siellä kasvaa nuorta sekametsää ja paikoitellen taimikkoa. Aluskasvillisuutena on sammalia, puolukkaa ja jäkälää.

Kohteen kuvaus

Kämpän koko on koillis-luoteissuunnassa 2,8 m ja kaakko-luodesuunnassa 2,9 m. Pyöröhirsistä tehdyssä kämpässä on 9 koirankaulasalvoksista hirsikertaa. Hirsien päät on jätetty pitkiksi ja eripituisiksi. Ovi on lounaisseinällä ja ikkuna koilliseen. Laudasta tehty ovi on uusittu, ja kahvoina siinä on molemmin puolin männynoksat. Tilkkeenä on sammalta, ja uudempien korjauskertojen myötä hirsien väliin on lisätty myös villaa. Loiva harjakatto on tehty laudasta ja pellistä siten, että päällimmäisenä on pelti, sitten lauta ja sen alla vihreä muovipressu ja alimpana jälleen lauta. Sisäkaton laudoitusta on uusittu, ja uusien lautojen päälle on laitettu myös muovia. Lattia on tehty laudoista.

Länsinurkassa, oven vasemmalla puolella on luonnonkivistä muurattu avotakka. Oven oikealla puolella on seinällä lautahylly. Uudet laverit kiertävät koillis- ja kaakkoiseen. Myös ikkunan ja oven pielet on uusittu. Kiinteä pieni pöytä on takan ja koilliseen laverin välissä. Sisäseinät on höylätty pelkäksi, ja laverien alle on seiniin naulattu uutta lautaa eristeeksi.

Kämpän seinillä on kirjoituksia ja kaiveruksia Porokämpä lienee rakennettu 1950-luvulla, sillä vanhin kirjoitus seinällä on vuodelta 1959.

Kohteen rajaus

Kohde on rajattu näkyvän rakenteen perusteella.

Tulkinta

Porokämpä.

Lisätietoja**Toimenpiteet**

Tarkastukset

Tila: 3 Toteutettu Laji: 6 Suojeluarvojen tarkastus Tarkastusvuosi: 2010
Tarkastuspvm: 4.8.2010 Tarkastaja: E. Ojanlatva
Kuvaus: KMO-kulttuuriperintöinventointi, Ivalon kaakkoispuolinen metsätalousalue

Viranomais- rekisterinro:		Kunto:	1 Hyvä
		Olotila:	1 Käytössä
Arvotus:	8 Muu suojeluarvo	Kohteen suojaus:	9 Muu suojeluarvo
Selitys:		Selitys:	

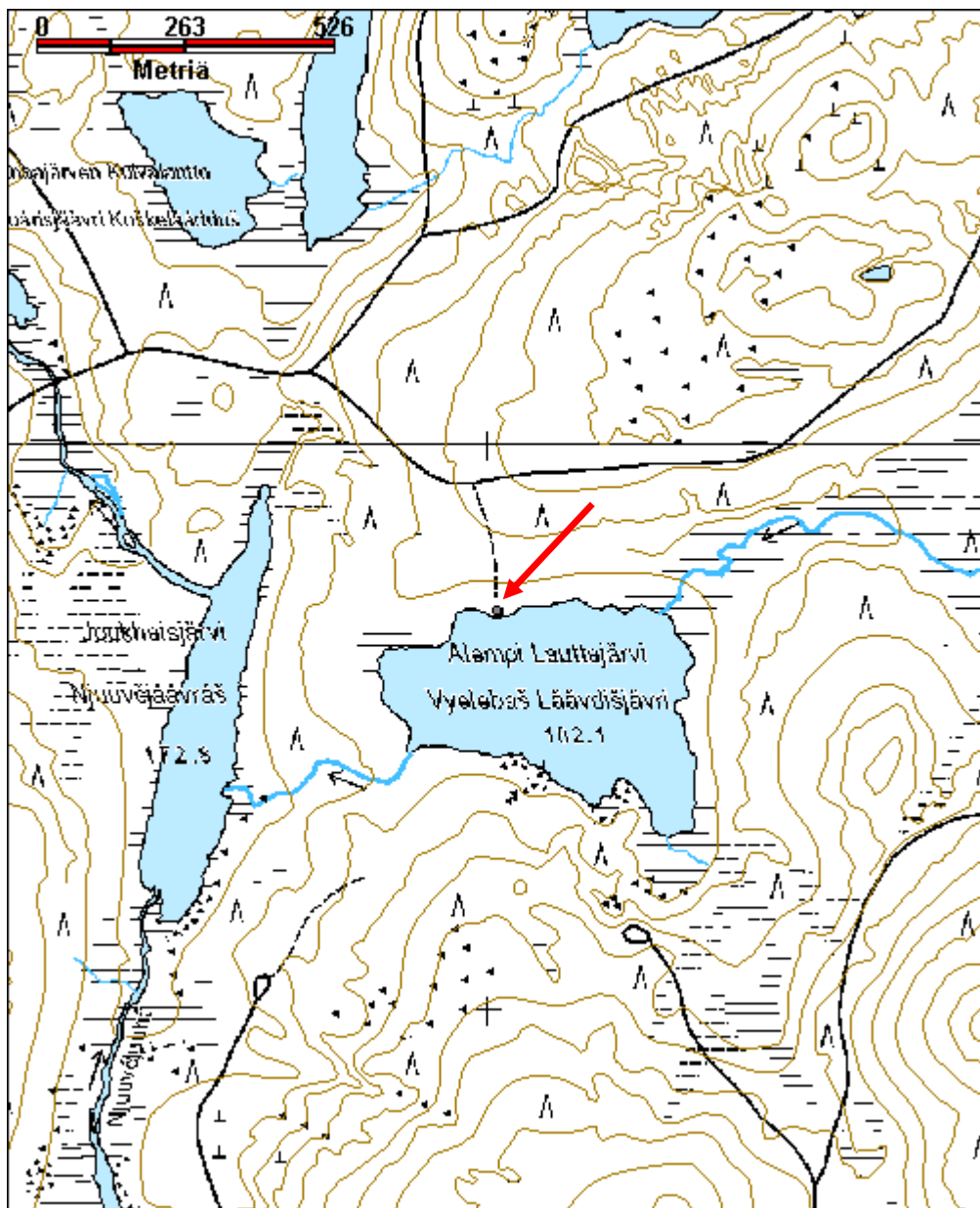
Ympäristön suo- jelu:	0 Ei määritelty
--	-----------------

Selitys:	
-----------------	--



Porokämpän etuosa kuvattuna koilliseen.

Kohdetyyppi:	9 Valmistuspaikat/työpaikat	Copyright:	© Metsähallitus 2008 © Maanmittauslaitos 1/MML/08
Koordinaatit:	X 7619703, Y 3548018, Z 184	Mittakaava:	1:10000



Kolmosjärvi 2 kolttapirtti

MH-tunnus: 131701

Kohdetyyppi:	1 Asuinpaikat	Haltija:	198 Metsätalous Ylä-Lappi
Ajoitus:	7116 Uusi aika	Ylläpitäjä:	198 Metsätalous Ylä-Lappi
Rakentamisvuosi:		Kunta:	148 Inari
Lukumäärä:	1		

Koordinaattiselitys:		Geometria tuotettu:	4 Gps-mittaus, korjaamaton
Koordinaatit:	X 7610241, Y 3548565, Z 183	Löydöt:	

Taustatiedot

Kohde kuuluu valtakunnallisesti merkittäviin rakennettuihin kulttuuriympäristöihin (RKY).

Ympäristön kuvaus

Kolttapirtti sijaitsee Kolmosjärven eli Kolmâsjävrin lounaisrannalla, Kolmosvaaran ja Luusuavaaran välissä, Kolmosjoen luusuan länsirannalla, noin 50 m Kolmosjoen länsipuolella sijaitsevasta vuokrakämpästä itäkaakkoon, kentän keskellä. Alueen maaperä on sora-moreenia. Rannassa kasvaa eri-ikäisiä mäntyjä ja koivuja. Aluskasvillisuutena on mm. heiniä, siankärsämöä, puolukkaa ja sammalia.

Kohteen kuvaus

Mansardikattoinen Fofanoffien pelkkahirsipirtti on rakennettu sotien jälkeen kolttien väliaikaiseksi asuinpaikaksi. Tuvan koko on koillis-lounaisuunnassa 4,3 m ja kaakko-luodesuunnassa 4,35 m. Mansardikatto on tehty uralaudasta. Rakennuksessa on 12 hirsikertaa, joissa on koirankaulasalvos ja hirsien päät on jätetty pitkiksi. Hirsien tilkkeenä on käytetty sammalta ja puukuitua. Tuvassa on kaksi ikkunaa, toinen lounais- ja toinen kaakkoisseinällä. Ikkunat ovat neliruutuiset ja niiden kiinnitykseen on käytetty kittiä. Välikatolle on tuuletusaukko lounaisseinällä, ja välikatto on romahtanut sisään.

Koilliseen on pystylaudasta tehty eteinen, jonka syvyys on 1,4 m ja leveys 2 m. Eteisessä on laudasta tehtypulpettikatto. Eteisen lattia on tehty laudasta ja se on oviaukon kohdalla jo hajonnut. Ulko-oven uloin kerros on tehty pystylaudasta ja sisäpuoli vaakalaudasta, sisäpuolelle on eristeeksi kiinnitetty vielä paksu pähvikuitulevy. Pohjoisnurkassa on tiilistä muurattu avotakka. Kaakkoisseinällä on pitkän ja leveän laverin jäännös, jonka alla lounaispäädyssä on vanha sänky. Länsinurkassa on toinen vanha sänky. Lautalattia on paikoin jo rikki.

Kuistin itäpuolelle hirsiseinään on kaiverrettu Matti Fofanoff 1988 sekä jokin nimi, josta ei saa enää selvää ja vuosiluku 1949.

Kohteen rajaus

Kohde on rajattu näkyvän rakenteen perusteella.

Tulkinta

Kolttapirtti.

Lisätietoja

Toimenpiteet

Tarkastukset

Tila: 3 Toteutettu Laji: 6 Suojeluarvojen tarkastus Tarkastusvuosi: 2010
Tarkastuspvm: 24.8.2010 Tarkastaja: E. Ojanlatva
Kuvaus: KMO-kulttuuriperintöinventointi, Ivalon kaakkoispuolinen metsätalousalue

Viranomais- rekisterinro:		Kunto:	3 Huono
Arvotus:	5 VAT/rky	Olotila:	2 Ei käytössä
Selitys:		Kohteen suojelu:	9 Muu suojeluarvo
		Selitys:	

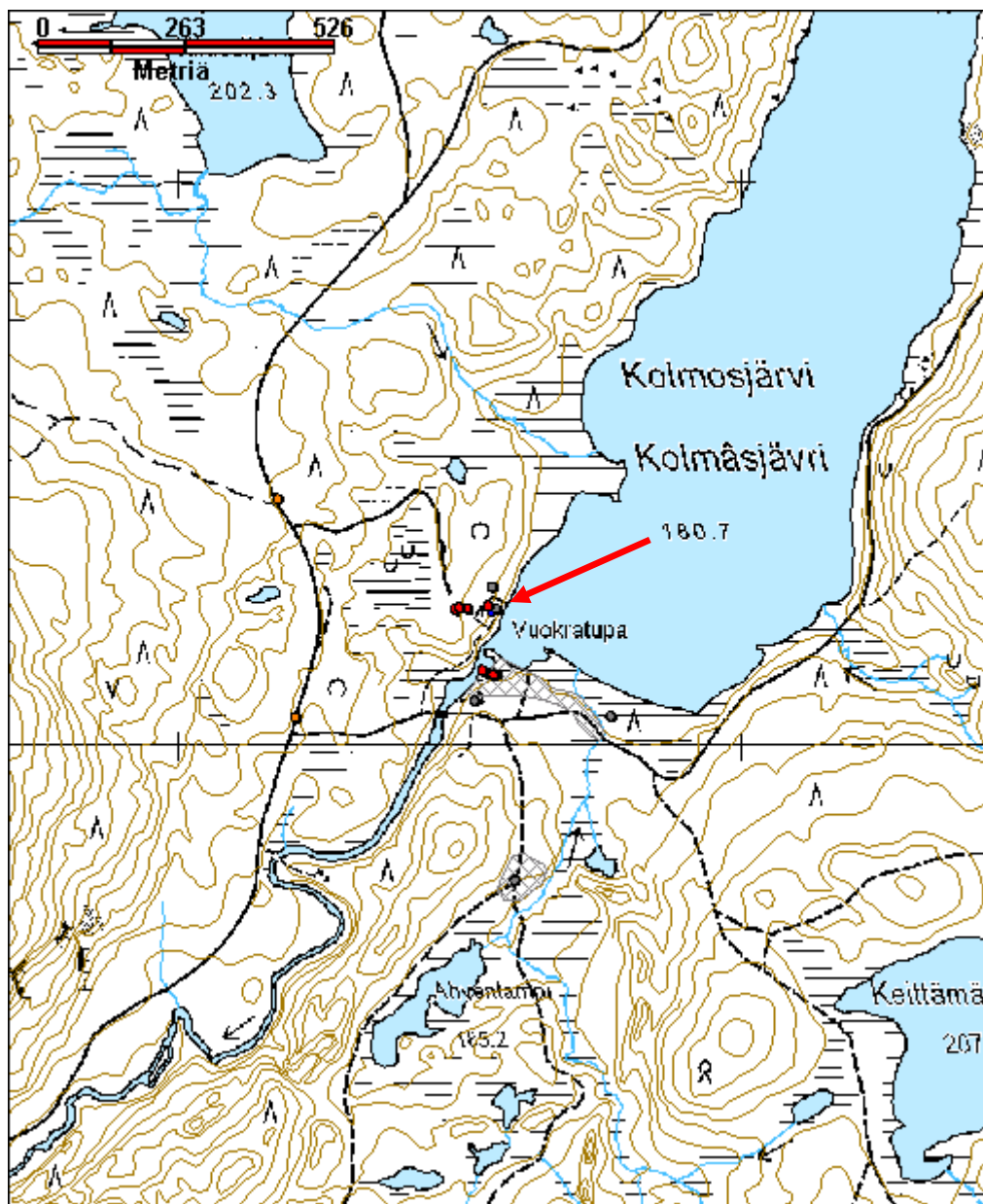
Ympäristön suo- jelu:	0 Ei määritelty
----------------------------------	-----------------

Selitys:	
-----------------	--



Kolttapirtissä on upea aumakatto. Kuva otettu etelään.

Kohdetyyppi:	1 Asuinpaikat	Copyright:	© Metsähallitus 2008 © Maanmittauslaitos 1/MML/08
Koordinaatit:	X 7610241, Y 3548565, Z 183	Mittakaava:	1:10000



Kolmosjärvi 3 navetta jäännös

MH-tunnus: 131702

Kohdetyyppi:	1 Asuinpaikat	Haltija:	198 Metsätalous Ylä-Lappi
Ajoitus:	7116 Uusi aika	Ylläpitäjä:	198 Metsätalous Ylä-Lappi
Rakentamisvuosi:		Kunta:	148 Inari
Lukumäärä:	1		

Koordinaattiselitys:		Geometria tuotettu:	4 Gps-mittaus, korjaamaton
Koordinaatit:	X 7610280, Y 3548558, Z 186	Löydöt:	

Taustatiedot

Kohde inventoitiin vuonna 2010.

Ympäristön kuvaus

Kolttapirtti ja siihen liittyvä navetan jäännös sijaitsevat Kolmosjärven eli Kolmâsjävrin lounaisrannalla, Kolmosvaaran ja Luusuavaaran välissä, Kolmosjoen luusuan länsirannalla. Kolttapirtti on keskellä kenttää, noin 50 m Kolmosjoen länsipuolella sijaitsevasta vuokrakämpästä itäkaakkoon, mutta navetan jäännös sijaitsee kämpästä noin 40 m pohjoisluoteeseen metsän reunalla. Alueen maaperä on sora-moreenia. Navetan ympärillä kasvaa rehevä koivikko. Aluskasvillisuutena on mm. heiniä, puolukkaa, mustikkaa, jäkälää ja sammalia.

Kohteen kuvaus

Navetan jäännös erottuu koivikon keskellä sammaleen peittämänä, 25 cm korkeana vallina, jonka koko on 3 m x 3 m. Rakennuksen pohjan pohjoisosassa on noin 2 m pitkä, vajaat 1m leveä kuoppa. Navetta liittyy kolttapirttiin (Reiska 131701). Jäännöksestä noin 75 m koilliseen, pisteessä x=3548589, y=7610347 on 6 m x 6 m kokoinen alue, jonka kasvillisuus poikkeaa selvästi ympäristöstä. Paikka voi liittyä kolttien väliaikaisasutukseen tai savotta-aikaan.

Kohteen rajaus

Kohde on rajattu näkyvän rakenteen perusteella.

Tulkinta

Navetan jäännös.

Lisätietoja**Toimenpiteet****Tarkastukset**

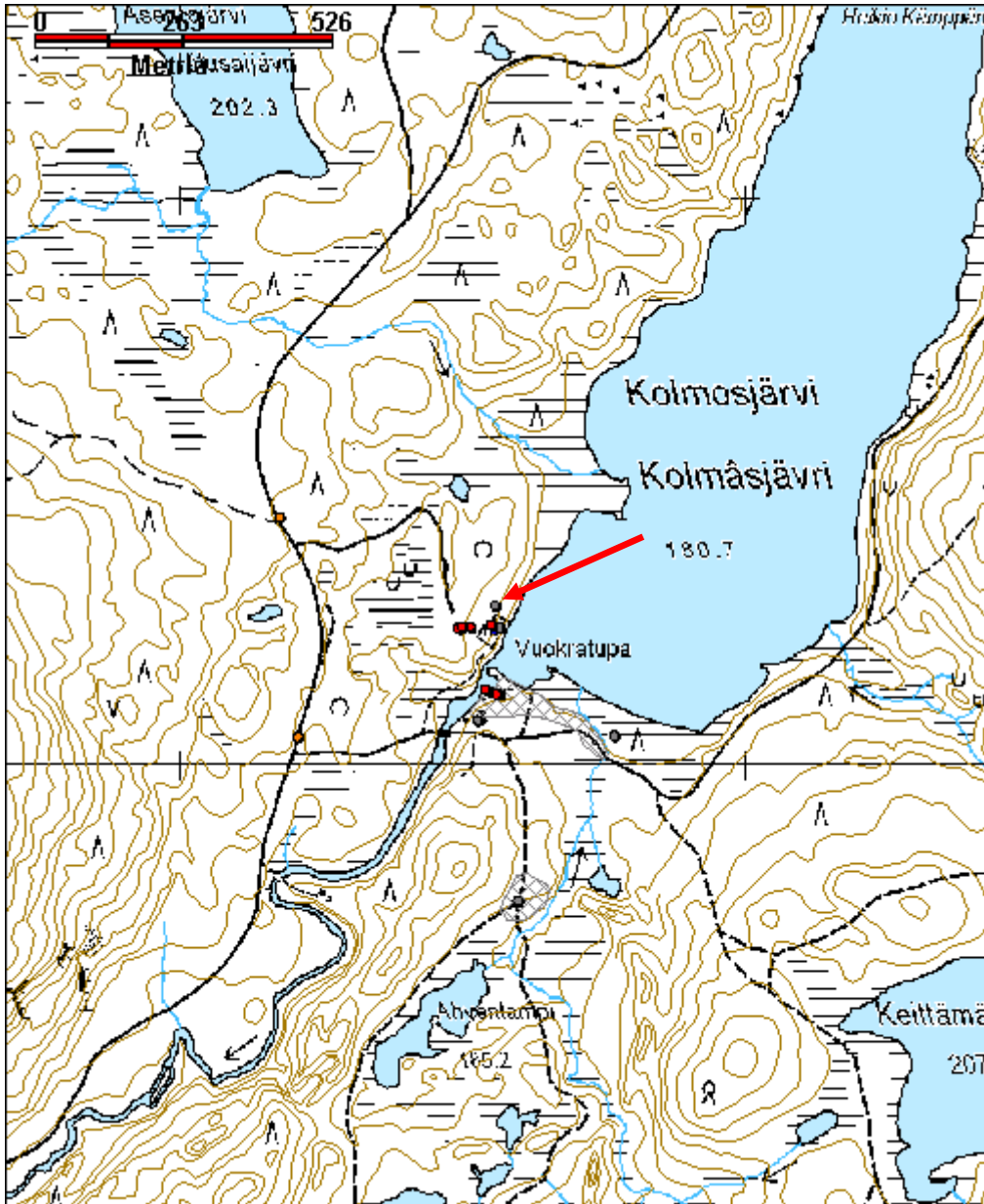
Tila: 3 Toteutettu Laji: 6 Suojeluarvojen tarkastus Tarkastusvuosi: 2010
Tarkastuspvm: 24.8.2010 Tarkastaja: E. Ojanlatva
Kuvaus: KMO-kulttuuriperintöinventointi, Ivalon kaakkoispuolinen metsätalousalue

Viranomais- rekisterinro:		Kunto:	3 Huono
Arvotus:	5 VAT/rky	Olotila:	2 Ei käytössä
Selitys:		Kohteen suojelu:	9 Muu suojeluarvo
		Selitys:	
Ympäristön suo- jelu:	4 Valtakunnallisesti merkittävä kulttuuriympäristö		
Selitys:			



Navetan jäännös sijaitsee pienellä aukealla. Kuva otettu kaakkoon.

Kohdetyyppi:	1 Asuinpaikat	Copyright:	© Metsähallitus 2008 © Maanmittauslaitos 1/MML/08
Koordinaatit:	X 7610280, Y 3548558, Z 186	Mittakaava:	1:10000



Kolmosjärvi 4 koltta-aitta

MH-tunnus: 131703

Kohdetyyppi:	1 Asuinpaikat	Haltija:	198 Metsätalous Ylä-Lappi
Ajoitus:	7116 Uusi aika	Ylläpitäjä:	198 Metsätalous Ylä-Lappi
Rakentamisvuosi:		Kunta:	148 Inari
Lukumäärä:	1		

Koordinaatti- selitys:		Geometria tuotettu:	4 Gps-mittaus, korjaamaton
Koordinaatit:	X 7610077, Y 3548527, Z 183	Löydöt:	

Taustatiedot

Aitta liittyy ilmeisesti Kolmosjoen vastarannalla sijaitsevaan kolttapirttiin ja navettaan.

Ympäristön kuvaus

Koltta-aitta sijaitsee Kolmosjärven eli Kolmâsjävrin lounaisrannalla, Kolmosvaaran ja Luusuavaaran välissä, Kolmosjoen luusuan itärannalla, entisellä Kolmostuvan savottakämppeäalueella, jossa nykyään sijaitsee Villin Pohjolan vuokrakämppeä. Aitta lienee siirretty vuokrakämpän pihapiiriin. Kolttapirtti ja siihen liittyvä navetan jäännös sijaitsevat Kolmosjoen luusuan länsirannalla. Alueen maaperä on kulunutta hiekkamoreenia. Aluskasvillisuutena on mm. puolukkaa, mustikkaa, jäkälää ja sammalia.

Kohteen kuvaus

Aitta on yhä käytössä, sen sisällä on rakennusmateriaalia. Aitan koko on 2,2 mx 2,2 m, ja sen oviaukko on koilliseen. Aitassa on kuusi koirankaulasalvoksista pyöröhirsikertaa, ja hirret on numeroitu ilmeisesti uudelleen pystytyksen aikana. Salvoksia varten hirsien päät on kavennettu noin 10 cm paksuiksi. Seinien ulkopinnoille on kirjoitettu laskutoimituksia. Aitan katto on uusittu, se on tehty limiuralaudasta. Aitan lattia on tehty kapeista puunrungoista, jotka ulottuvat noin 20-30 cm hirsikehikon ulkopuolelle. Muutamia runkoja on uusittu. Aitta on nostettu kivien päälle.

Kohteen rajaus

Kohde on rajattu näkyvän rakenteen perusteella.

Tulkinta

Koltta-aitta.

Lisätietoja***Toimenpiteet******Tarkastukset***

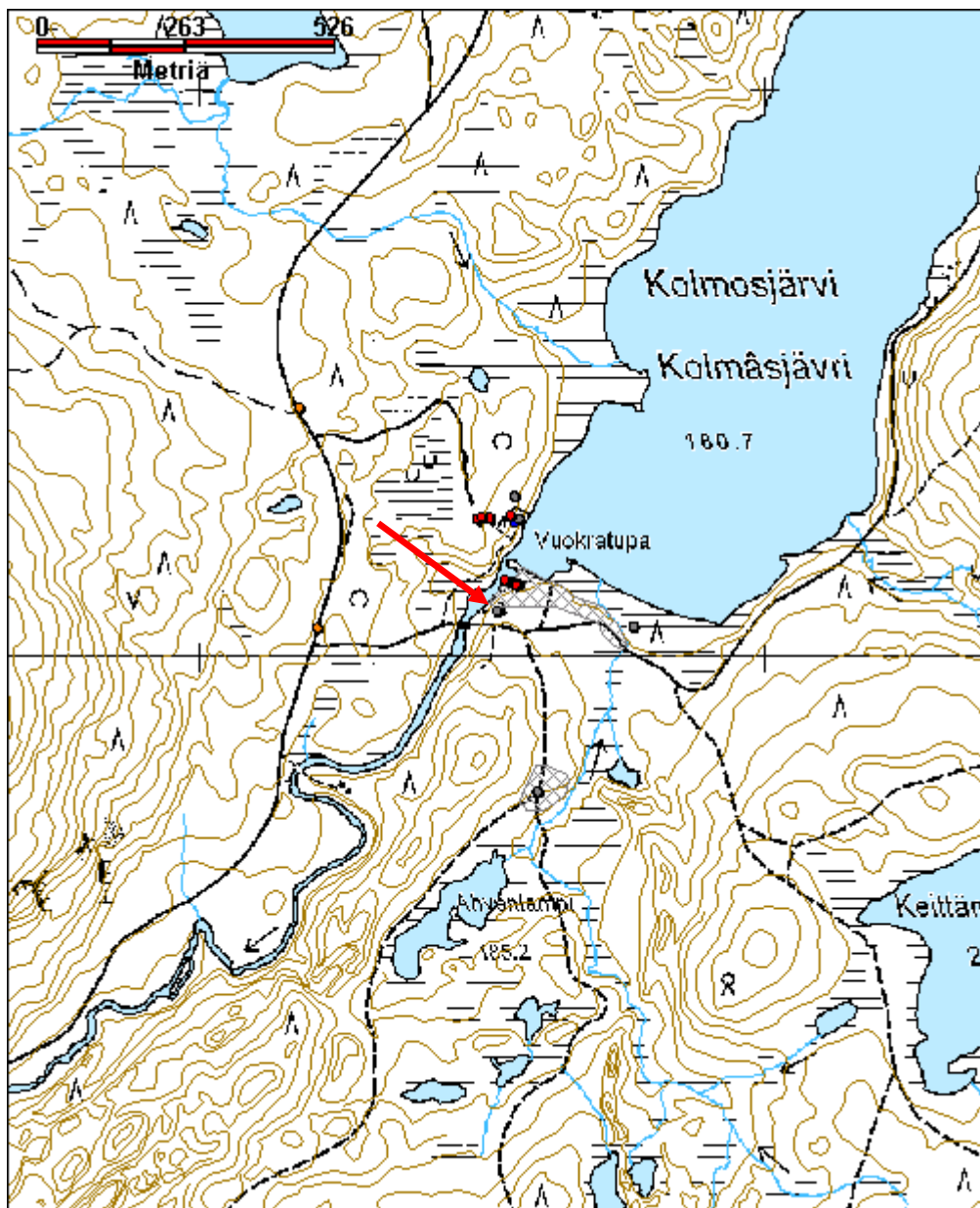
Tila: 3 Toteutettu Laji: 6 Suojeluarvojen tarkastus Tarkastusvuosi: 2010
Tarkastuspvm: 24.8.2010 Tarkastaja: E. Ojanlatva
Kuvaus: KMO-kulttuuriperintöinventointi, Ivalon kaakkoispuolinen metsätalousalue

Viranomais- rekisterinro:		Kunto:	1 Hyvä
Arvotus:	5 VAT/rky	Olotila:	1 Käytössä
Selitys:		Kohteen suojelu:	9 Muu suojeluarvo
Selitys:		Selitys:	
Ympäristön suo- jelu:	4 Valtakunnallisesti merkittävä kulttuuriympäristö		
Selitys:			



Aitan etuosa kuvattuna etelälounaaseen.

Kohdetyyppi:	1 Asuinpaikat	Copyright:	© Metsähallitus 2008 © Maanmittauslaitos 1/MML/08
Koordinaatit:	X 7610077, Y 3548527, Z 183	Mittakaava:	1:10000



Kohdetyyppi:	1 Asuinpaikat	Haltija:	198 Metsätalous Ylä-Lappi
Ajoitus:	7116 Uusi aika	Ylläpitäjä:	198 Metsätalous Ylä-Lappi
Rakentamivuosi:		Kunta:	148 Inari
Lukumäärä:	3		

Koordinaattiselitys:		Geometria tuotettu:	4 Gps-mittaus, korjaamaton
Koordinaatit:	X 7607662, Y 3550955, Z 223	Löydöt:	

Taustatiedot

Vuoksijärven kolttakenttä on rakennettu sotien jälkeen vuonna 1946. Kämpän rakensi kolttakentän Erkki Fofonoff, jonka vanha asuinkenttä sijaitsi alun perin rajan takana Moosesjärvellä, noin 20 km Vuoksijärveltä. Järven vastarannalla on myös toinen kolttakenttä, jota Fofonoffien suku myös asutti. Erkin nuorikko Anastasia kuoli synnytykseen tässä pirtissä, ja hänet lapsineen haudattiin järven toiselle puolelle. Fofonoffit muuttivat vuonna 1949 Sevettijärven Nitsijärvelle, kun kolttien asutuslaki astui voimaan.

Inari-Seura aloitti rakennuksen kunnostuksen talkoilla vuonna 2006. Rakennuksesta on uusittu mm. katto, seinähirsiä, laverit, lattia, kameina, pellit ja kamiinan läpivienti, ikkunan pielet ja ovi. Aitta on nostettu ja loilleen 28.11.2006, ja sen katto on uusittu heinäkuussa 2006.

Ympäristön kuvaus

Vuoksijärvi sijaitsee Rajajoosepintien pohjoispuolella, Vuoksiselän ja Risumoroston välissä. Sen luoteisosaan kulkee metsäautotie, joka erkanelee Kolmosjärven tieltä kohti Keittämättömiäjärviä ja sieltä edelleen Vuoksijärvelle. Kolttakenttä sijaitsee Vuoksijärven luoteisrannalla paikassa, missä järvi on itä-länsisuunnassa kapeimmillaan. Alueen maaperä on sora- ja hiekkamaa, ja järven ranta on soistunut. Kentän ympäristössä kasvaa tiheää, nuorta koivu- ja mäntymetsää. Aluskasvillisuus on heiniä, siiankärsämöä, sammalia, puolukkaa ja mustikkaa.

Kohteen kuvaus

Pirtti

Kunnostetun asuinpirtin koko on väli-ilmansuunnissa 3,7 m x 3,7 m. Pelkkahirrestä rakennetussa kämpässä on kymmenen koirankaulasalvoksista hirsikertaa, mutta uusitut hirsikerrat on tehty pyöröhirrestä. Ovi on lounaisseinällä ja ikkuna koillis- ja kaakkoisseinällä. Lattia on tehty kapeasta laudasta. Seiniä on tiivistetty villalla ja lasivillalla. Kaakkois- ja luoteisseinällä on uudet makuulaverit ja ikkunan alla pöytä. Jotulikamina sijaitsee läsinurkassa. Kämpä toimii autiotupana. x=3550961, y=7607663, z=223

Aitta

Vanhan aita koko on 2,4 m x 2,3 m, ja siinä on 8 hirsikertaa. Aitta lepää itäpäästä matalien pölkkyjen päällä, mutta länsipäästä se on kiinni maassa. Sen viereen on tuotu juurakoita, joiden päälle aitta olisi pitänyt nostaa jo vuosia sitten, mutta työ on jäänyt talkoolaisilta kesken. Aitan itäseinällä on kolmesta laudasta tehty ovi, jonka alaosassa on iso reikä. Aitan katto on tehty limilaudasta, ja lautojen alle on eristeeksi laitettu huopaa ja apulantasäkkeitä, mutta se olisi pikaisesti uusittava. Aitan etu- ja takaseinissä on pienet tuuletusaukot. Uusien juurakoiden hankkiminen, aitan maasta nostaminen ja katon uusiminen auttaisivat sen säilymistä huomattavasti. x=3550942, y=7607647, z=223

Piisikiveys

Noin 6 m rannasta sijaitsee piisikiveys, jonka koko on 1,5 m x 1,5 m. x=3550971, y=7607644, z=221

Ulkokäymälä

Kentän pohjoisosaan on tehty uusi, ruskeasta levystä tehty ulkokäymälä. Sen itä- ja lounaispuolella on ilmeisesti entisten käymälöiden tai jätemonttujen paikat. x=3550956, y=7607686, z=223

Kohteen rajaus

Kohde on rajattu näkyvien rakenteiden perusteella.

Tulkinta

Kolttakenttä.

Lisätietoja**Toimenpiteet****Tarkastukset**

Tila: 3 Toteutettu Laji: 6 Suojeluarvojen tarkastus Tarkastusvuosi: 2010
Tarkastuspvm: 23.8.2010 Tarkastaja: E. Ojanlatva
Kuvaus: KMO-kulttuuriperintöinventointi, Ivalon kaakkoispuolinen metsätalousalue

**Viranomais-
rekisterinro:****Kunto:** 1 Hyvä**Arvotus:** 8 Muu suojeluarvo**Olotila:** 1 Käytössä**Kohteen
suojaus:** 9 Muu suojeluarvo**Selitys:****Selitys:****Ympäristön suo-
jelu:**

0 Ei määritelty

Selitys:

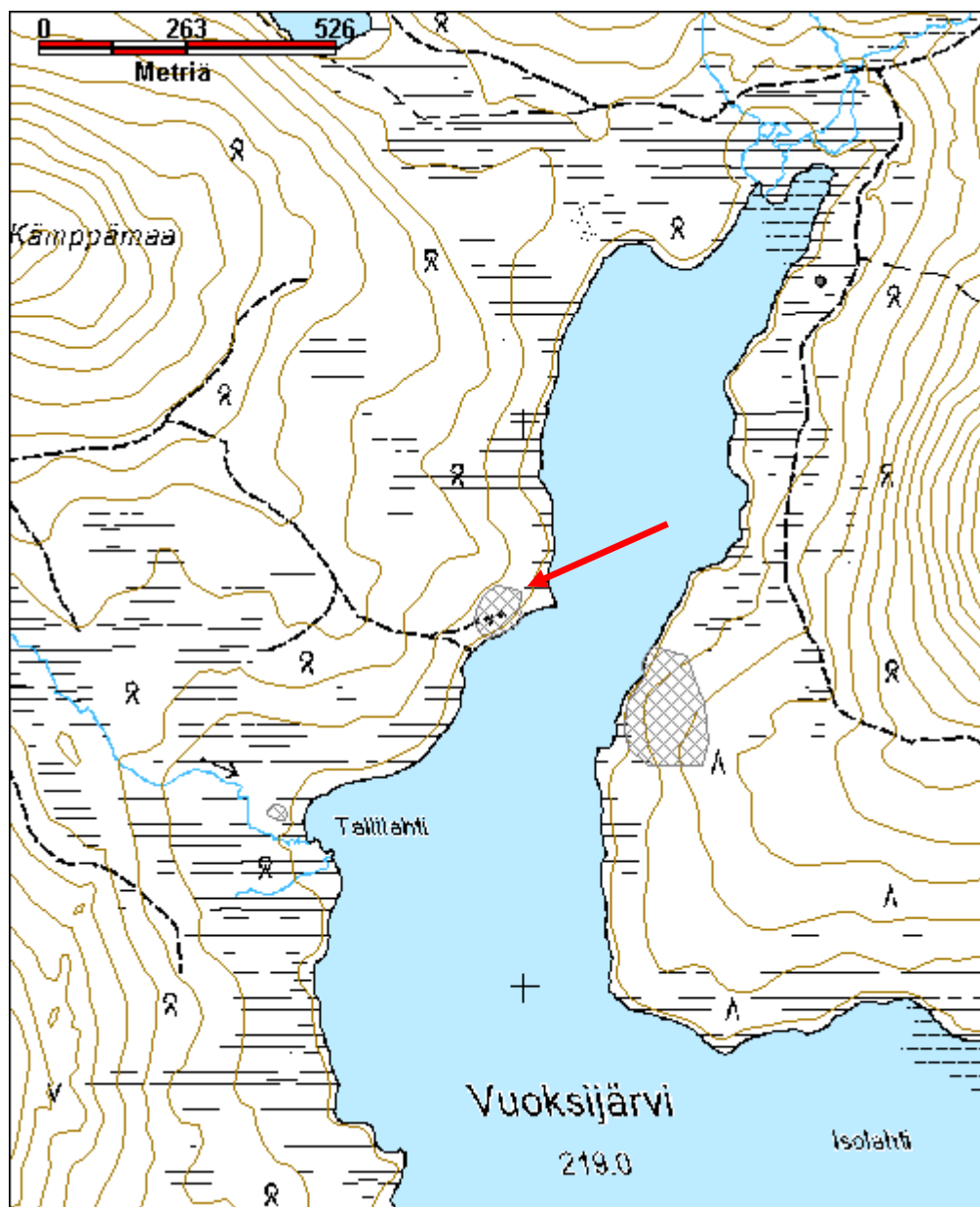


Fofonoffien kolttakämpän etuosa. Kuva otettu koilliseen.



Vanha aitta, jota ei ole nostettu juurakoiden päälle, vaikka ne sen vierestä löytyvätkin. Kuva otettu länteen.

Kohdetyyppi:	1 Asuinpaikat	Copyright:	© Metsähallitus 2008 © Maanmittauslaitos 1/MML/08
Koordinaatit:	X 7607662, Y 3550955, Z 223	Mittakaava:	1:10000



Vuoksijärvi 4 hauta

MH-tunnus: 131682

Kohdetyyppi:	3 Hautapaikat	Haltija:	198 Metsätalous Ylä-Lappi
Ajoitus:	7116 Uusi aika	Ylläpitäjä:	198 Metsätalous Ylä-Lappi
Rakentamisvuosi:		Kunta:	148 Inari
Lukumäärä:	1		

Koordinaattiselitys:		Geometria tuotettu:	4 Gps-mittaus, korjaamaton
Koordinaatit:	X 7608248, Y 3551524, Z 223	Löydöt:	

Taustatiedot

Kohde inventoitiin vuonna 2010. Tietoja Anastasia Fofonoffin hautapaikan sijainnista saatiin useista eri lähteistä.

Ympäristön kuvaus

Vuoksijärvi sijaitsee Rajajoosepintien pohjoispuolella, Vuoksiselän ja Risumoroston välissä. Sen luoteisosaan kulkee metsäautotie, joka erkanelee Kolmosjärven tieltä kohti Keittämättömiäjärviä ja sieltä edelleen Vuoksijärvelle. Hautapaikka sijaitsee Vuoksijärven koillisrannalla, rannan ja Risumorosten lounaisosaan kulkevan tieuran välissä, kuivalla ja kivisellä koillis-lounaispuolella harjanteella, 815 m Erkki Fofonoffin kolttakentästä koilliseen (Reiska 131675). Harjannetta ympäröivät soistuneet alueet. Alueen maaperä on kivistä moreenia. Paikalla kasvaa eri-ikäistä mänty- ja koivumetsää. Aluskasvillisuutena on puolukkaa, variksenmarjaa, jäkälää ja sammalia.

Kohteen kuvaus

Paikalle on haudattu vastasyntynyt lapsi ja hänen äitinsä Anastasia eli Naska Fofonoff, joka kuoli vuosien 1946-1949 välillä vastarannalla sijaitsevassa kolttakentässä lapsivuoteeseen. Naska oli Erkki Fofonoffin vaimo. Harjanteella on kivillä reunustettu hauta, jonka pituus on 2,5 m ja leveys 1,5 m. Kivien keskellä on paikalleen hajonneen, yhdestä sivulaudasta tehdyn grobnitsan jäännös. Vanha risti on hajonnut ja paikalle on pystytetty uusi valkea risti, jonka metallilaataan on kaiverrettu NASKA 15.2.1920.

Kohteen rajaus

Kohde on rajattu näkyvän rakenteen perusteella.

Tulkinta

Hauta.

Lisätietoja**Toimenpiteet****Tarkastukset**

Tila: 3 Toteutettu Laji: 6 Suojeluarvojen tarkastus Tarkastusvuosi: 2010
Tarkastuspvm: 24.8.2010 Tarkastaja: E. Ojanlatva

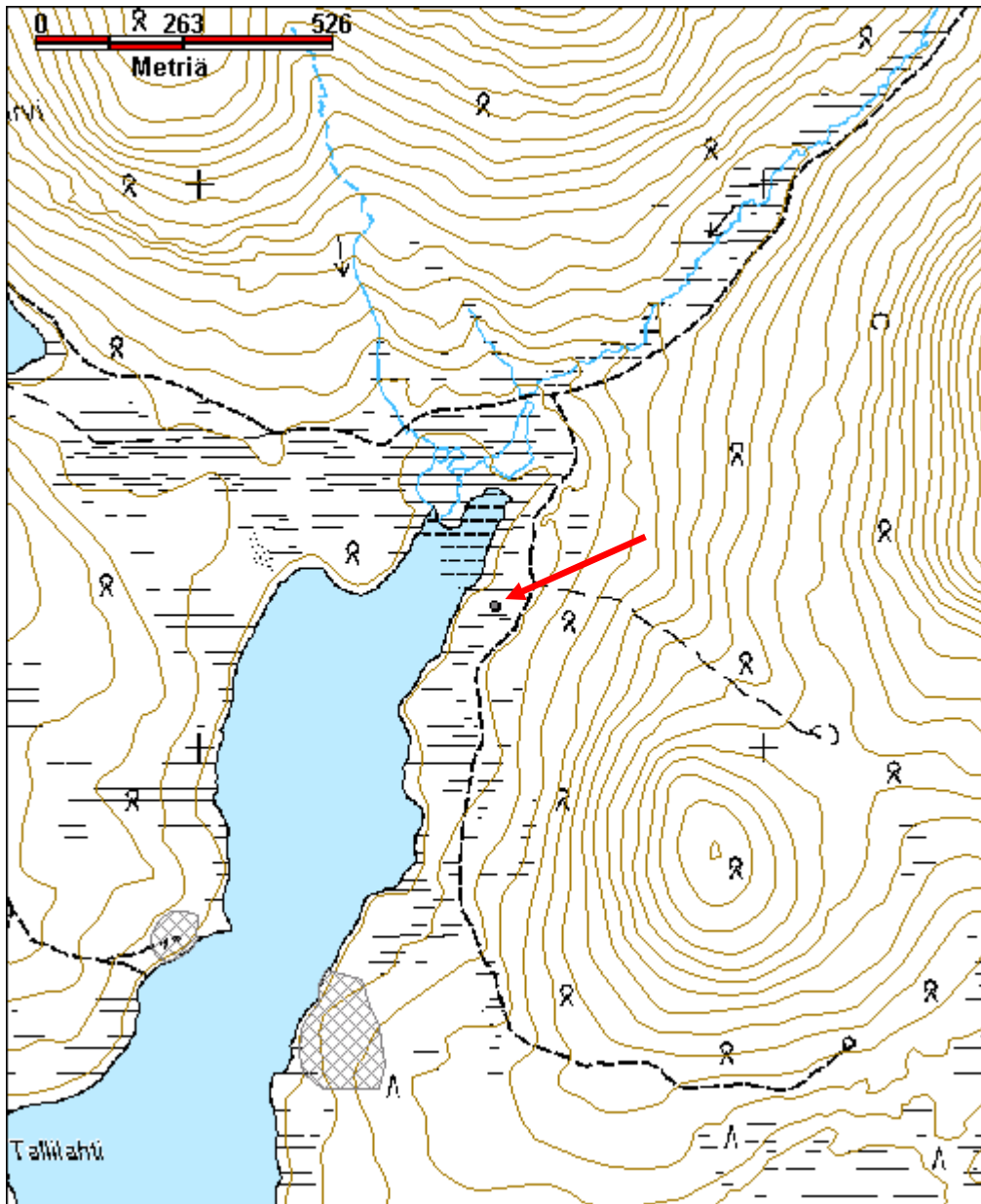
Kuvaus: KMO-kulttuuriperintöinventointi, Ivalon kaakkoispuolinen metsätalousalue

Viranomaisrekisterinro:		Kunto:	1 Hyvä
Arvotus:	8 Muu suojeluarvo	Olotila:	1 Käytössä
Selitys:		Kohteen suojelu:	9 Muu suojeluarvo
		Selitys:	
Ympäristön suojelu:	0 Ei määritelty		
Selitys:			



Naskan hauta kuvattuna pohjoiseen.

Kohdetyyppi:	3 Hautapaikat	Copyright:	© Metsähallitus 2008 © Maanmittauslaitos 1/MML/08
Koordinaatit:	X 7608248, Y 3551524, Z 223	Mittakaava:	1:10000



Kohdetyyppi:	1 Asuinpaikat	Haltija:	198 Metsätalous Ylä-Lappi
Ajoitus:	7116 Uusi aika	Ylläpitäjä:	198 Metsätalous Ylä-Lappi
Rakentamisvuosi:		Kunta:	148 Inari
Lukumäärä:	10		

Koordinaattiselitys:		Geometria tuotettu:	4 Gps-mittaus, korjaamaton
Koordinaatit:	X 7607496, Y 3551253, Z 225	Löydöt:	

Taustatiedot

Kohde inventoitiin vuonna 2010. Kentästä saatiin tietoa haastatteluissa mm. Matti Hurulta.

Ympäristön kuvaus

Vuoksijärvi sijaitsee Rajajoosepintien pohjoispuolella, Vuoksiselän ja Risumoroston välissä. Vuoksijärven pohjoispäässä, sen kapeimmassa kohdassa on kaksi kolttakenttää, joista toinen sijaitsee itä- ja toinen länsirannalla. Länsirannan kentässä on kunnostettu kämpä, joka toimii autiotupana. Itärannan kenttä sijaitsee noin 920 m järven pohjoispäästä etelään, Risumoroston lounaisosaan kulkevan tieuran ja rannan välissä, aivan järven rannassa. Alueen maaperä on sora-moreenia. Paikalla kasvaa eri-ikäistä mänty- ja koivumetsää ja muutamia kuusia. Aluskasvillisuutena on puolukkaa, mustikkaa, heiniä, variksenmarjaa, jäkälää ja sammalia.

Kohteen kuvaus

Kentästä havaittiin vuoden 2010 inventoinnissa tupa, kaksi erikoista keloja ja 7 rakennelmaa. Lisäksi kentän ympäristössä on erityisen paljon pilkkoja vanhoja kuusia ja kaksihaaraisia puita, joita mahdollisesti on käsitelty ihmisen toimesta. Lisäksi puissa on paljon pilkkoja tai loveuksia, jotka voisivat olla peräisin siitä, että kentän ympärillä on joskus ollut aita.

Rakennelma 1

Rakennelma 1 sijaitsee rannalla. Siitä on jäljellä kolme 1,6 m korkeaa, katkaistua keloja, joihin on kiinnitetty nauloilla lautoja. Yksi keloista on vielä pystyssä. Rakennelman koko on ollut noin 2,5 m x 2 m. x=3551239, y=7607571, z=222

Rakennelma 2

Rakennelma 2 sijaitsee rakennelmasta 1 noin 30 m lounaaseen, ja se on rakennettu rantaan männyn kylkeen. Sen koko on 2 m x 1,5 m ja sen on tehty kapeista hirsistä. Hirsien päissä näkyy muutamia loveuksia, mutta koillis- ja luoteisseinän jäännökset on tuettu ulko- ja sisäpuolelta kapeilla seipäillä, joiden päät on katkaistu kirveellä. x=3551219, y=7607526, z=224

Rakennelma 3

Rakennelma 3 sijaitsee rakennelmasta 2 noin 23 m etelään. Sen seinälinjat erottuvat maastossa noin 20-30 cm korkeina valleina. Rakennelman koko päähilmsuunnissa on noin 2,5 mx 2,5 m, ja se on rakennettu koirankaulasalvoksisista hirsistä, joiden päissä näkyy myös tehdastekoisia nauloja. Seinät ovat jo romah-taneet ja, halkaisijaltaan 1 m kokoisen piisin jäännös on kaakkoisnurkassa. x=3551216, y=7607490, z=225

Kelo 1

Noin 4 m rakennelmasta 3 etelälounaaseen on katkaistu, noin 1,2 m korkea kelon tyvi, jonka yläosa on

muotoiltu neliömäiseksi. Keloon on kaiverrettu V. 1961 ja monogrammi HK. x=3551209, y=7607479, z=224

Tupa 1

Kelosta noin 17 kaakkoon sijaitsee ainakin kahdeksasta koirankaulasalvoksisesta pelkkahirsikerrasta tehty tupa, jonka koko lähes päähinsuunnissa on 4 m x 3,5 m. Tupa on sijainnut nurkkakivien päällä, mutta romahtaessaan se on siirtynyt paikoiltaan. Ikkuna on sijainnut itäseinällä ja ovi länsiseinällä. Katto on tehty limilaudasta ja lautojen alta näkyy vielä mustaa kattohuopaa. Välikaton eristeenä on ollut hiekkaa/soraa. Luonnonkivistä tehty piisi sijaitsee luoteisnurkassa, ja sen päällä on ruostunut tynnyri. Lahonneet tikapuut ovat kaatuneet pohjoisseinälle. Noin 10 m tuvasta itään sijaitsee suuren kuusen alla kaareva ahkion pohjapuun pätkä. Tupa: x=3551219, y=7607468, z=225

Kelo 2

Kelo 2 sijaitsee noin 35 m tuvasta 1 etelään. Se on katkaistu noin 1,8 m korkeaksi, ja siinä on kirveen jälkiä ja naula. x=3551222, y=7607434, z=226

Rakennelma 4

Rakennelma 4 sijaitsee tuvasta noin 45 m koilliseen kahden suuren, vanhan kuusen vieressä. Se on tehty noin 10 cm paksuista, koirankaulasalvoksisista pelkkahirsistä, ja sen koko on 2 m x 2 m. Sen länsiseinällä on ollut oviaukko ja itäseinällä pieni räppänä. Ilmeisesti lautakaton päällä on ollut eristeenä turvekerros. Rakennelman koko viittaisi sen olevan lammaspuura. x=3551255, y=7607496, z=227

Rakennelma 5

Rakennelma 5 sijaitsee edellisestä vajaat 10 m luoteeseen. Se on lähes kokonaan maatunut, ja sen on koko on ollut noin 1,5 m x 1,5 m. Rakennelmasta on jäljellä lautaa ja nauvoja. x=3551248, y=7607500, z=227

Rakennelma 6

Rakennelma 6 sijaitsee rannassa, noin 2,5 m rantaviivasta. Siitä on jäljellä halkaisijaltaan 1 m kokoinen piisikiveys, rautaromua, lautoja ja nauvoja. Arvioitu rakennelman koko on ollut 2 m x 2 m. x=3551221, y=7607548, z=221

Rakennelma 7

Rakennelma 7 sijaitsee tuvasta noin 60 m kaakkoon, loivassa mäenrinteessä. Se erottuu maastosta neliömäisenä vallirakenteena, jonka koko on 2 m x 2 m. Turpeen alta näkyy mustaa kattohuopaa. Oviaukko on ilmeisesti kohti pohjoisluodetta. x=3551266, y=7607429, z=229

Kohteen rajaus

Kohde on rajattu näkyvien rakenteiden perusteella.

Tulkinta

Kolttakentän jäännös.

Lisätietoja

Toimenpiteet

Tarkastukset

Tila: 3 Toteutettu

Laji: 6 Suojeluarvojen tarkastus

Tarkastusvuosi: 2010

Tarkastuspvm: 24.8.2010 Tarkastaja: E. Ojanlatva

Kuvaus: KMO-kulttuuriperintöinventointi, Ivalon kaakkoispuolinen metsätalousalue

Viranomais- rekisterinro:		Kunto:	2 Keskinertainen
Arvotus:	8 Muu suojeluarvo	Olotila:	2 Ei käytössä
Selitys:		Kohteen suojaus:	9 Muu suojeluarvo
		Selitys:	

Ympäristön suo- jelu:	0 Ei määritelty
Selitys:	



Rakennelma 2 kuvattuna länteen.

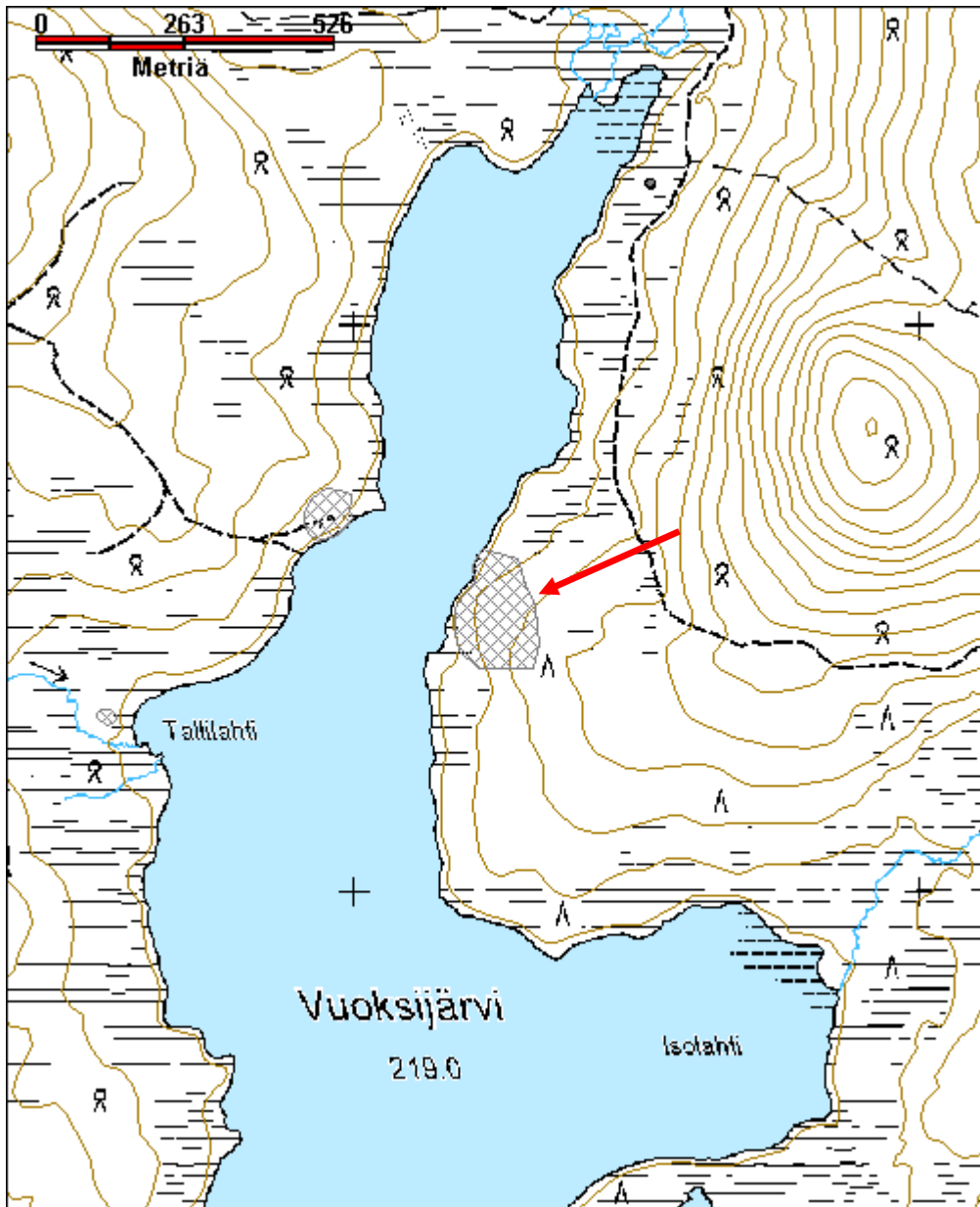


Rakennelma kolme järven rannassa on mahdollisesti sauna. Kuva otettu lounaaseen.



Kämpän jäännös 4 kuvattuna kaakkoon.

Kohdetyyppi:	1 Asuinpaikat	Copyright:	© Metsähallitus 2008 © Maanmittauslaitos 1/MML/08
Koordinaatit:	X 7607496, Y 3551253, Z 225	Mittakaava:	1:10000



Kohdetyyppi:	9 Valmistuspaikat/työpaikat	Haltija:	198 Metsätalous Ylä-Lappi
Ajoitus:	7116 Uusi aika	Ylläpitäjä:	198 Metsätalous Ylä-Lappi
Rakentamivuosi:		Kunta:	148 Inari
Lukumäärä:	2		

Koordinaattiselitys:		Geometria tuotettu:	0 Ei tiedossa
Koordinaatit:	X 7607178, Y 3521950, Z 160	Löydöt:	

Taustatiedot

Metsuri Tapani Silventoinen kertoi paikalla olleen savottakämpän, saunan ja tallin. Savottakämppeä on rakennettu 1950-luvulla ja se on siirretty paikalta jo 1960-luvulla. Saunarakennus on siirretty Silventoisen pihapiiriin Palkisojan länsipuolelle varastoksi.

Ympäristön kuvaus

Kohde on pääasiassa Alajoen suojavyöhykkeellä. Maaperä on tasaista, loivasti jokeen viettävää moreenia. Joen varressa kasvaa katajaa, heinää ja varpukasveja noin 20-30 m leveällä vyöhykkeellä, vyöhykkeen itäpuolella on kuivahkoa mäntymetsää.

Kohteen kuvaus

Savottakämppeä on sijainnut alueen läpi kulkevan metsäautotien pohjoispuolella. Kämppeä on siirretty 1960-luvulla, mutta sen paikka erottuu edelleenkin heinittyneenä, noin 20 m x 20 m kokoisena alueena joen varressa. (x=3521 948, y=7607 203, z=159)

Metsäautotien eteläpuolella sijaitsee tallin jäännökset. Siitä on jäljellä muutama maatunut pohjahirsi, jonka perusteella sen pituus on pohjois-eteläsuunnassa ollut noin 10 m. Itä-länsisuunnassa tallin leveyttä on vaikea enää arvioida. (x=3521 954, y=7607 162, z=159)

Saunan paikkaa ei maastosta voitu enää erottaa. Paikalla on varmasti sijainnut myös silta, mutta se on purettu. Tallin jäännöksestä noin 110 m kaakkoon löytyi metsästä saksalaisten 50-litran vetoinen astia, jota lienee käytetty vesiastian savotta-aikana.

Kohteen rajaus

Kohde on rajattu Silventoisen tiedonannon ja maastossa näkyvien heinikkoalueiden perusteella.

Tulkinta

Savottakämppeäalue, jossa on ollut kämppeä, sauna ja talli. Kaksi ensimmäistä on siirretty muualle.

Lisätietoja

Metsuri Tapani Silventoinen, Ivalo.

Toimenpiteet

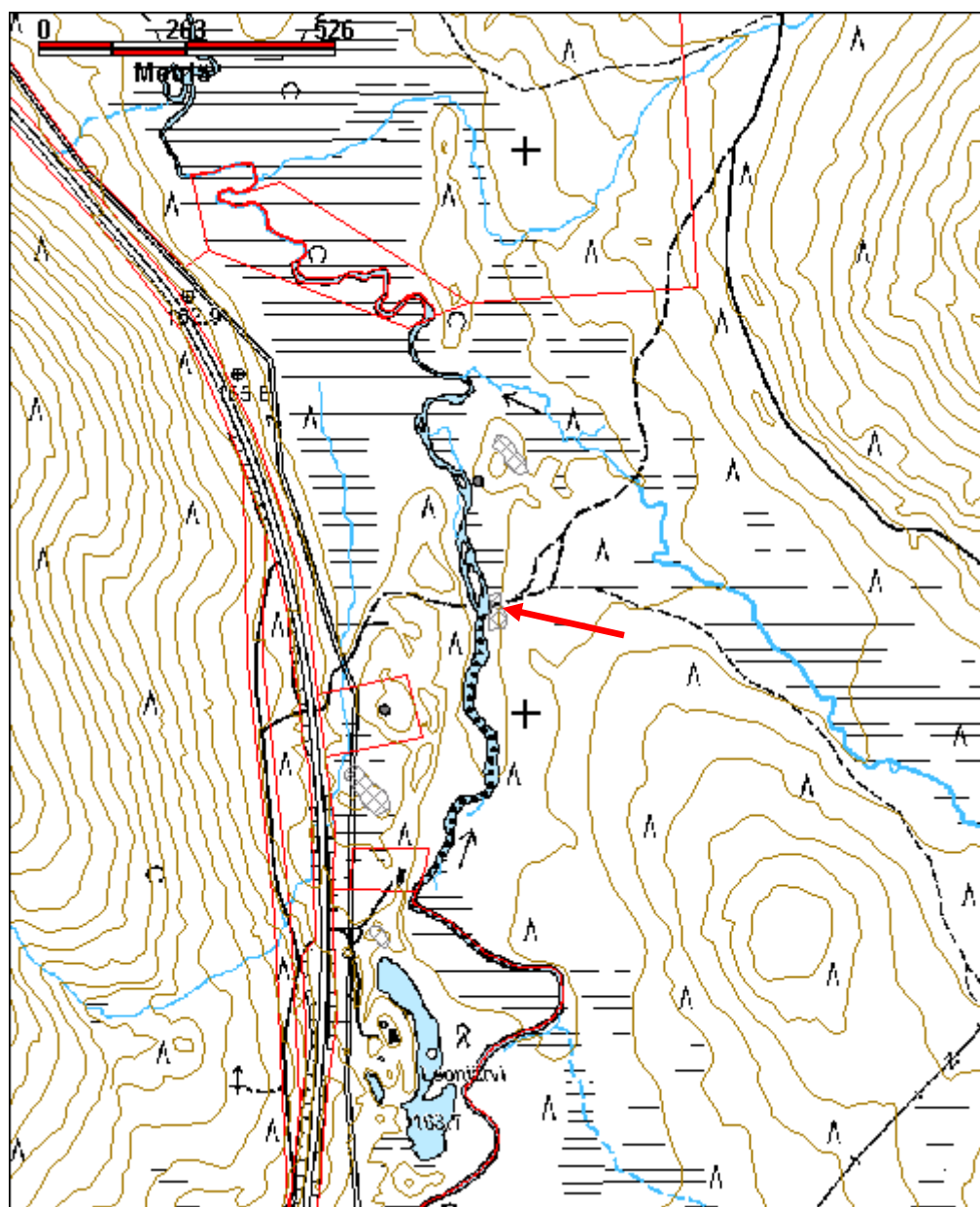
Tarkastukset

Tila: 3 Toteutettu Laji: 6 Suojeluarvojen tarkastus Tarkastusvuosi: 2010
Tarkastuspvm: 31.5.2010 Tarkastaja: E. Ojanlatva
Kuvaus: KMO-kulttuuriperintöinventointi, Ivalon kaakkoispuolinen metsätalousalue

**Viranomais-
rekisterinro:****Kunto:** 3 Huono**Arvotus:** 8 Muu suojeluarvo**Olotila:** 5 Purettu / palanut**Kohteen
suojelu:** 9 Muu suojeluarvo**Selitys:****Selitys:****Ympäristön suo-
jelu:** 0 Ei määritelty**Selitys:**

Savottakämpän ja tallin paikka kuvattuna etelään, oikealla kuvassa Alajoki.

Kohdetyyppi:	9 Valmistuspaikat/työpaikat	Copyright:	© Metsähallitus 2008 © Maanmittauslaitos 1/MML/08
Koordinaatit:	X 7607178, Y 3521950, Z 160	Mittakaava:	1:10000



Alimmainen Altojärvi keittokatos

MH-tunnus: 108104

Kohdetyyppi:	9 Valmistuspaikat/työpaikat	Haltija:	370 Villi Pohjola Ylä-Lappi
Ajoitus:	1912 Talousrakennus	Ylläpitäjä:	370 Villi Pohjola Ylä-Lappi
Rakentamivuosi:		Kunta:	148 Inari
Lukumäärä:	1		

Koordinaattiselitys:		Geometria tuotettu:	4 Gps-mittaus, korjaamaton
Koordinaatit:	X 7600495, Y 3536556, Z 164	Löydöt:	

Taustatiedot

Kohde inventoitiin vuonna 2010.

Ympäristön kuvaus

Savottakämpän pihapiiri.

Kohteen kuvaus

Laudasta tehty keittokatos sijaitsee järven rannassa. Sen itäpäädyssä on keittiö, jossa on keskellä hella. Seinät ovat noin 1 m korkeat, ja niitä kiertää penkit. Hella on jo käyttökelvoton. Rakennuksen länsiosassa on puuvarasto.

Kohteen rajaus

Kohde rajautuu näkyvän rakenteen perusteella.

Tulkinta

Keittokatos.

Lisätietoja**Toimenpiteet****Tarkastukset**

Tila: 3 Toteutettu Laji: 6 Suojeluarvojen tarkastus Tarkastusvuosi: 2010
Tarkastuspvm: 30.9.2010 Tarkastaja: E. Ojanlatva
Kuvaus: KMO-kulttuuriperintöinventointi, Ivalon kaakkoispuolinen metsätalousalue

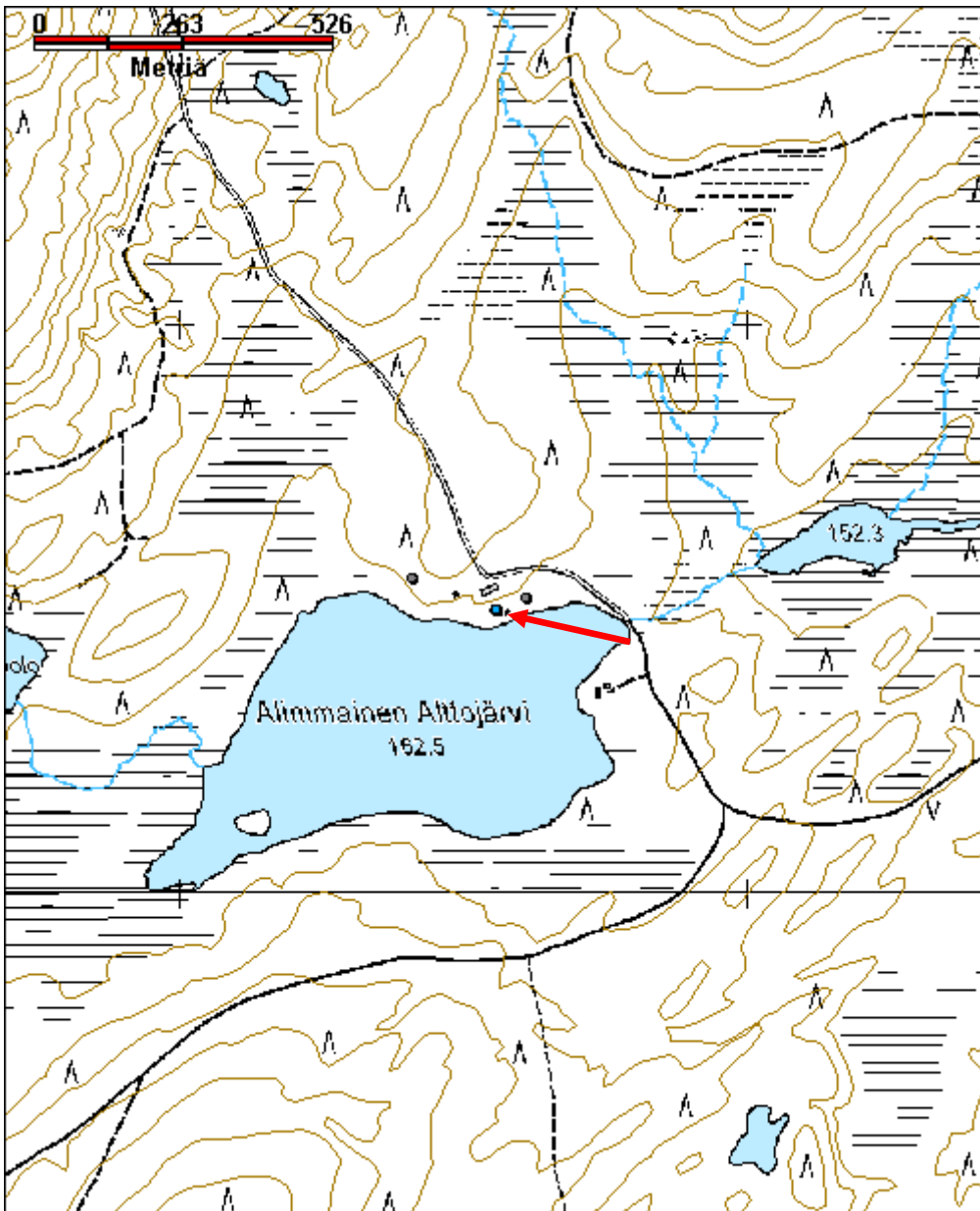
Viranomaisrekisterinro:		Kunto:	2 Keskinertainen
Arvotus:	8 Muu suojeluarvo	Olotila:	2 Ei käytössä
Selitys:		Kohteen suojele:	9 Muu suojeluarvo
		Selitys:	

Ympäristön suo- jelu:	99 Muu suojeluarvoa sisältävä alue
Selitys:	



Keittokatos kuvattuna kohti lounasta.

Kohdetyyppi:	9 Valmistuspaikat/työpaikat	Copyright:	© Metsähallitus 2008 © Maanmittauslaitos 1/MML/08
Koordinaatit:	X 7600495, Y 3536556, Z 164	Mittakaava:	1:10000



Alimmainen Altojärvi rakennelma jäännös

MH-tunnus: 109348

Kohdetyyppi:	9 Valmistuspaikat/työpaikat	Haltija:	370 Villi Pohjola Ylä-Lappi
Ajoitus:	7116 Uusi aika	Ylläpitäjä:	370 Villi Pohjola Ylä-Lappi
Rakentamisvuosi:		Kunta:	148 Inari
Lukumäärä:	1		

Koordinaattiselitys:		Geometria tuotettu:	4 Gps-mittaus, korjaamaton
Koordinaatit:	X 7600551, Y 3536407, Z 166	Löydöt:	

Taustatiedot

Rakennelma on tehty mahdollisesti samaan aikaan Altojärven savottakämppeäalueen muiden rakennusten kanssa eli vuonna 1958.

Ympäristön kuvaus

Savottakämppeäalue sijaitsee Alimmaisen Altojärven (ent. Altojärvi) pohjoisrannalla, Luton varteen kulkevan tien eteläpuolella. Alue kasvaa heinää, kanervaa ja sammalia. Kentän ympärillä on kuivaa mäntymetsää.

Kohteen kuvaus

Rakennelma sijaitsee kämppeäalueen luoteispuolella, ja sen eteläpuolitse kulkee metsäautotie järven rantaa pitkin kohti länttä. Rakennelma on pohjois-eteläsuunnassa 2,7 m leveä ja itä-länsisuunnassa 3 m pitkä. Ovi on itäseinällä, ikkuna eteläseinällä ja koillisnurkassa muuratun tulisijan jäännös.

Ulkoseinässä on pystyrimalautakate ja sisäseinissä on tuulensuoja- ja kosteuseristeenä terva- sekä metallipaperia. Sisäseinien vaakalautoituksen päällä on ollut 0,5-1 cm paksua pahvilevy ja sen päällä ohutta paperia. Oven pielet, nurkkalaudat ja sisäosan listat on maalattu harmaiksi. Lautankaton päällä on ollut ilmeisesti huopakate.

Kohteen rajaus

Kohde rajautuu pistemäisesti näkyvän rakenteen perusteella.

Tulkinta

Rakennelman jäännös.

Lisätietoja**Toimenpiteet****Tarkastukset**

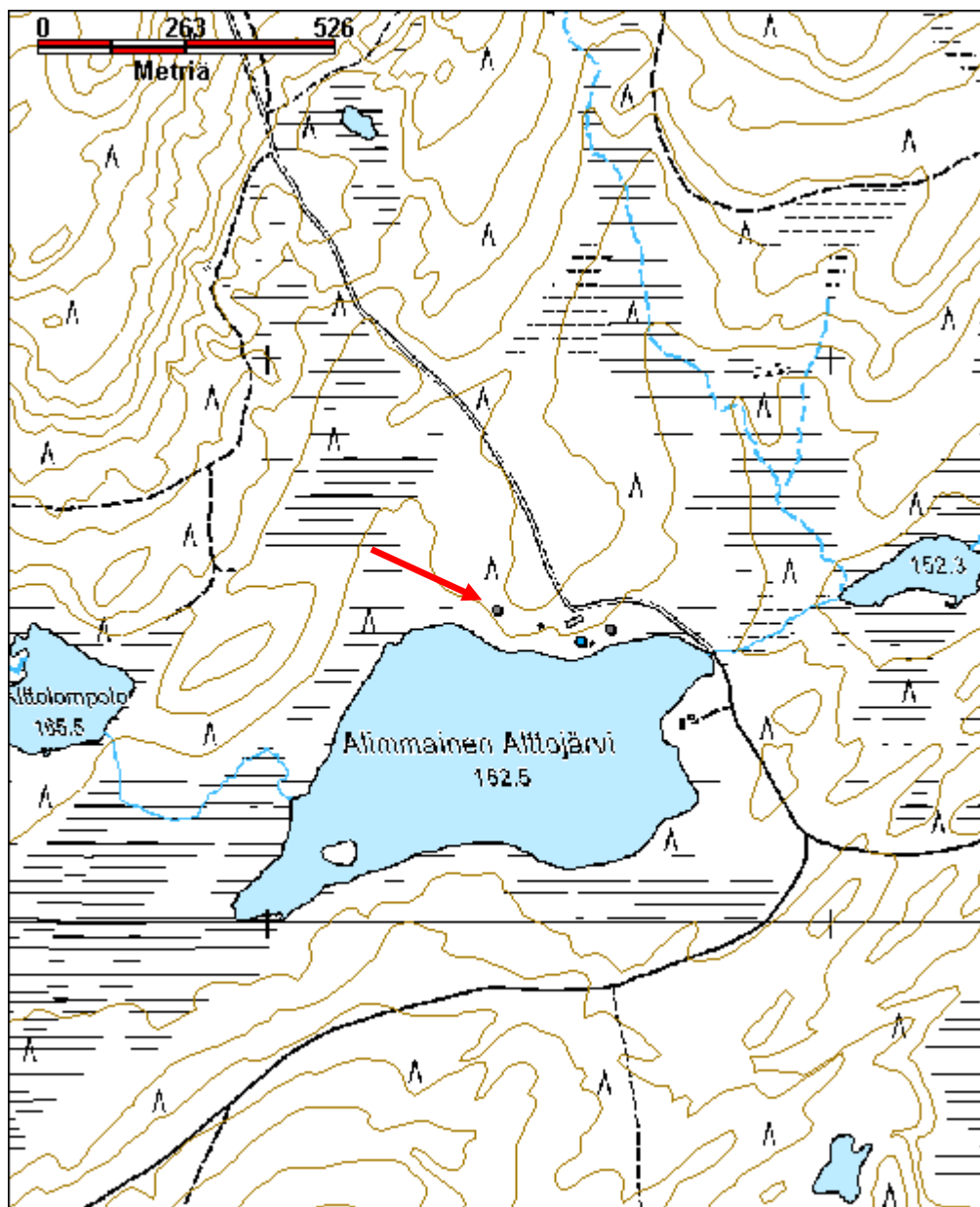
Tila: 3 Toteutettu Laji: 6 Suojeluarvojen tarkastus Tarkastusvuosi: 2010
Tarkastuspvm: 4.6.2010 Tarkastaja: E. Ojanlatva
Kuvaus: KMO-kulttuuriperintöinventointi, Ivalon kaakkoispuolinen metsätalousalue

Viranomais- rekisterinro:		Kunto:	3 Huono
Arvotus:	8 Muu suoje- luarvo	Olotila:	2 Ei käytössä
Selitys:		Kohteen suoja- selitys:	9 Muu suoje- luarvo
Ympäristön suo- jelu:	0 Ei määritelty	Selitys:	



Rakennelman jäännös kuvattuna kohti kaakkoa.

Kohdetyyppi:	9 Valmistuspaikat/työpaikat	Copyright:	© Metsähallitus 2008 © Maanmittauslaitos 1/MML/08
Koordinaatit:	X 7600551, Y 3536407, Z 166	Mittakaava:	1:10000



Alimmainen Altojärvi sauna jäännös

MH-tunnus: 1632

Kohdetyyppi:	9 Valmistuspaikat/työpaikat	Haltija:	370 Villi Pohjola Ylä-Lappi
Ajoitus:	1911 Saunarakennus	Ylläpitäjä:	370 Villi Pohjola Ylä-Lappi
Rakentamivuosi:	1958	Kunta:	148 Inari
Lukumäärä:	1		

Koordinaattiselitys:		Geometria tuotettu:	4 Gps-mittaus, korjaamaton
Koordinaatit:	X 7600495, Y 3536577, Z 164	Löydöt:	

Taustatiedot

Sauna on rakennettu 1958 Altojärven kämpän yhteyteen, järven rantaan. Se on purettu ja siirretty Kutturantien varteen, Köysivaaraan vuonna 2001 (Reiskassa numero 1619).

Ympäristön kuvaus

Savottakämpääalue sijaitsee Alimmaisen Altojärven (ent. Altojärvi) pohjoisrannalla, Luton varteen kulkevan tien eteläpuolella. Alue kasvaa heinää, kanervaa ja sammalia. Kentän ympärillä on kuivaa mäntymetsää.

Kohteen kuvaus

Sauna on ollut hirsikehikkoinen, mutta siitä ei ole enää jäljellä alkuperäisellä paikalla kuin alin tukihirsikehikko. Ilmeisesti saunan länsiosassa sijainneen pukuhuoneen lattian eristeenä on ollut sahanmuha, sillä kehikon sisäpuolella on muhapenkki. Järven puolella on laudasta tehdyt portaat ja vesiastioita.

Kohteen rajaus

Kohde on rajattu näkyvien rakenteiden jäännösten perusteella.

Tulkinta

Saunan jäännös.

Lisätietoja**Toimenpiteet****Tarkastukset**

Tila: 3 Toteutettu Laji: 6 Suojeluarvojen tarkastus Tarkastusvuosi: 2010
Tarkastuspvm: 4.6.2010 Tarkastaja: E. Ojanlatva
Kuvaus: KMO-kulttuuriperintöinventointi, Ivalon kaakkoispuolinen metsätalousalue

Viranomaisrekisterinro:		Kunto:	3 Huono
		Olotila:	5 Purettu / palanut
Arvotus:	0 Ei määritelty	Kohteen suojele:	0 Ei määritelty

Selitys:

Selitys:

**Ympäristön suo-
jelu:**

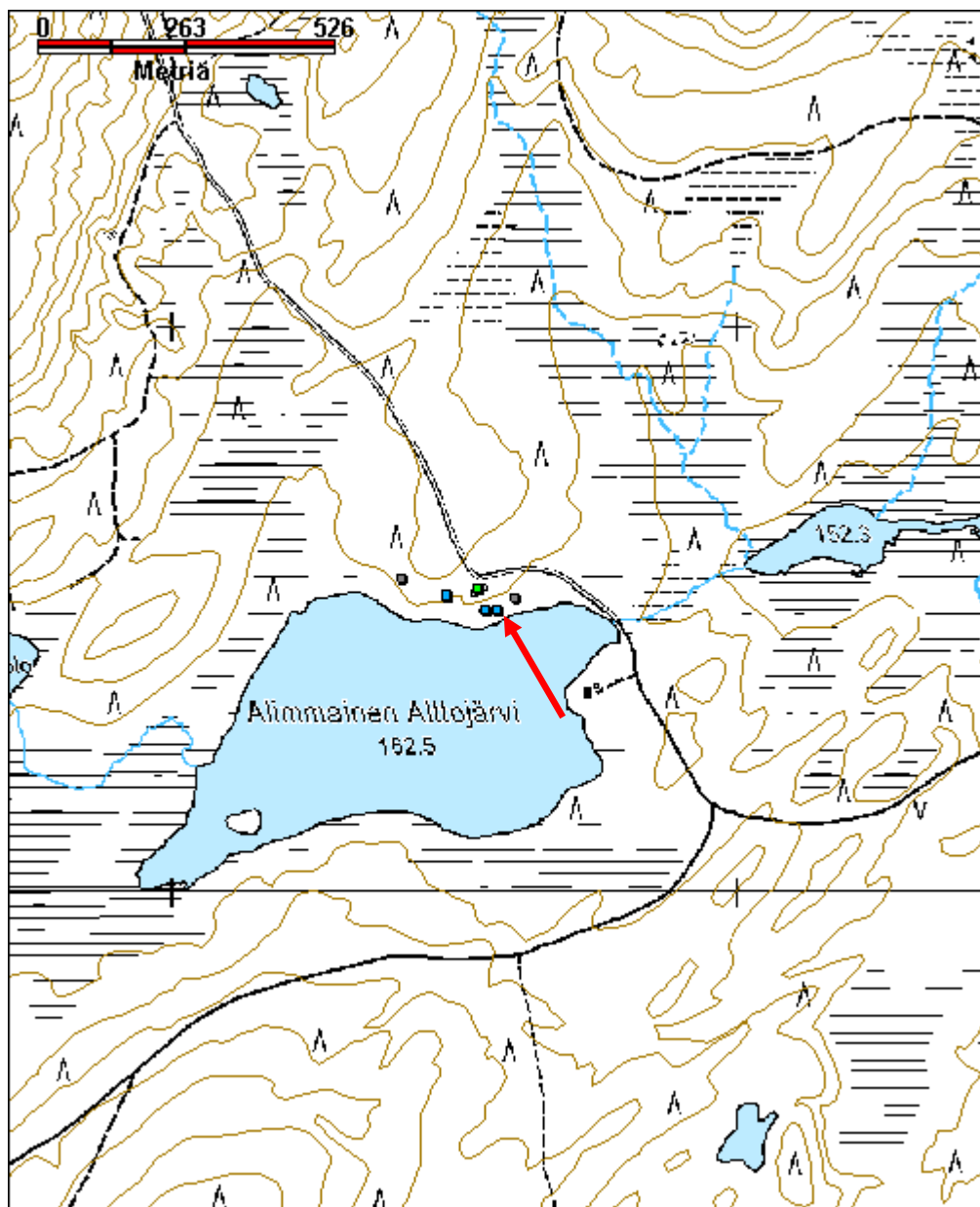
0 Ei määritelty

Selitys:



Puretun saunan jäännös kuvattuna kohti itää, taustalla näkyy ulkokäymälä.

Kohdetyyppi:	9 Valmistuspaikat/työpaikat	Copyright:	© Metsähallitus 2008 © Maanmittauslaitos 1/MML/08
Koordinaatit:	X 7600495, Y 3536577, Z 164	Mittakaava:	1:10000



Kohdetyyppi:	9 Valmistuspaikat/työpaikat	Haltija:	370 Villi Pohjola Ylä-Lappi
Ajoitus:	1211 Kämppä	Ylläpitäjä:	370 Villi Pohjola Ylä-Lappi
Rakentamivuosi:	1958	Kunta:	148 Inari
Lukumäärä:	1		

Koordinaattiselitys:		Geometria tuotettu:	4 Gps-mittaus, korjaamaton
Koordinaatit:	X 7600533, Y 3536542, Z 166	Löydöt:	

Taustatiedot

Altojärven savottakämppeäalue on rakennettu vuonna 1958. Metsätalous on myynyt kämppäkiinteistön Villille Pohjolalle ja tällä hetkellä kohde on myynnissä.

Ympäristön kuvaus

Savottakämppeäalue sijaitsee Alimmaisen Altojärven (ent. Altojärvi) pohjoisrannalla, Luton varteen kulkevan tien eteläpuolella. Alue kasvaa heinää, kanervaa ja sammalia. Kentän ympärillä on kuivaa mäntymetsää.

Kohteen kuvaus

Kämpän leveys on kaakko-luodesuunnassa 8,5 m ja pituus koillis-lounaisuunnassa 29 m. Koillis- ja lounaiskuistien koko on 5,7 m x 2,1 m ja kaakkoiskuistin 4,1 m x 2,1 m. Kämppä on tehty pelkkahirrestä, mutta kuistit koillis-, kaakko- ja lounaisseinillä on rakennettu vaakalaudasta. Rakennus lepää pystyhirsi-palkkien päällä, joiden alla on maahan upotetut, vaakasuorat tukihirsikehikot.

Katto on mustaa bitumihuopaa. Keittiön ja pannuhuoneen piiput ovat pellistä, mutta talon keskellä olevan nukkumatilan takan piippu on muurattu. Kuistien ja varsinaisen kämpän kattojen räystäslaudat, ikkunoiden ja ovien pielet kuten myös kuistien portaiden ovet ja kaiteet on maalattu valkoisiksi, muutoin rakennuksen ulkopinta on käsittelemätön. Välikatolle on luukut koillis- ja lounaiskuistien katon yläpuolella. Välikaton eristeenä on käytetty hiekkaa.

Kämpässä on ollut pannu ja vesikiertojärjestelmä. Valoa on saatu kaasulampuista, joista osa on vielä paikallaan katossa. Kämpän väliseinät ovat hirttä, vain keittiössä seiniä on suojattu valkealla levyllä. Lautalattia on maalattu ruskeanpunaiseksi ja paikoitellen ovet, ovien ja ikkunoiden pielet sekä listat on maalattu punaisiksi. Joitakin seiniä, kaappeja ja pattereita on maalattu kirkkaanvihreiksi.

Rakennuksen koillispuolella on keittiö, jossa on vielä jäljellä vanhaa kalustusta keltaiseksi maalattuine keittiökaappeineen ja jonka pohjoisnurkassa on muuripata. Muuripataa vastapäätä seinällä on elämänluukku, jonka listat on maalattu punaisiksi. Keittiön lattian alla on koteloitu putki, josta ilmeisesti on päästetty likavedet maahan. Keittiön välikatto on notkolla ja romahtamispisteessä, sillä välikatolle on päässyt kosteutta. Keittiön luoteispuolella on huone, jossa on kaksi kaappia.

Keittiöstä avautuu ovi lounaaseen, kapeaan ja pitkään tilaan, joka on toiminut ruokasalina. Sen koillispuolelle on naulattu puu, jossa on kiinni kymmeniä nauvoja joko ruokailuvälineitä tai savottamiesten ulkovaatteita varten. Ruokasalista pääsee kahdesta ovesta nukkumasaliiin, jonka koillispuolella on tiilitakka ja joka on jaettu alun perin hirsiseinän pätkällä kahteen osaan. Joku on sahanut seinästä pois kaksi suurta, noin 2 m x 2 m palaa. Takan edessä on punaiseksi maalatut, kiinteät pystysälesermit, ja huoneen ulkosei-

nät on maalattu kirkkaanvihreiksi.

Nukkumatilasta pääsee kahdesta ovesta pitkään ja kapeaan kuivatus- ja pannuhuoneeseen. Metallista tehty, ontto kuivatusteline keskellä huonetta on lämmennyt vesikierron avulla. Luoteisseinällä on ovi, josta huoneeseen on kannettu polttopuita. Pannu on oven vasemmanpuoleisella ja puiden säilytyslaatikko oikeanpuoleisella seinällä.

Pannuhuoneesta pääsee pieneen huoneeseen, jossa on jäljellä muutama punaiseksi maalattu kerrossänky. Huoneen lounaisseinällä on ovi kuistille, jonka kautta pääsee huoneen kaakkoispuoliseen, vierekkäiseen entiseen toimistohuoneeseen. Toimistohuoneessa on jäljellä vielä kalustusta ja sen välikatto on romahtanut. Kuistin luoteis- ja lounaispuolella on pienet, kylmät varastot.

Kohteen rajaus

Kohde on rajattu näkyvän rakenteen perusteella.

Tulkinta

Savottakämppä.

Lisätietoja

Usko Luostarinen, Ivalo.

Toimenpiteet

Tarkastukset

Tila: 3 Toteutettu Laji: 6 Suojeluarvojen tarkastus Tarkastusvuosi: 2010
Tarkastuspvm: 4.6.2010 Tarkastaja: E. Ojanlatva
Kuvaus: KMO-kulttuuriperintöinventointi, Ivalon kaakkoispuolinen metsätalousalue

**Viranomais-
rekisterinro:**

Kunto: 2 Keskinertainen

Arvotus: 8 Muu suojeluarvo

Olotila: 4 Myyty / luovutettu

**Kohteen
suojaus:** 9 Muu suojeluarvo

Selitys:

Selitys:

**Ympäristön suo-
jelu:**

0 Ei määritelty

Selitys:

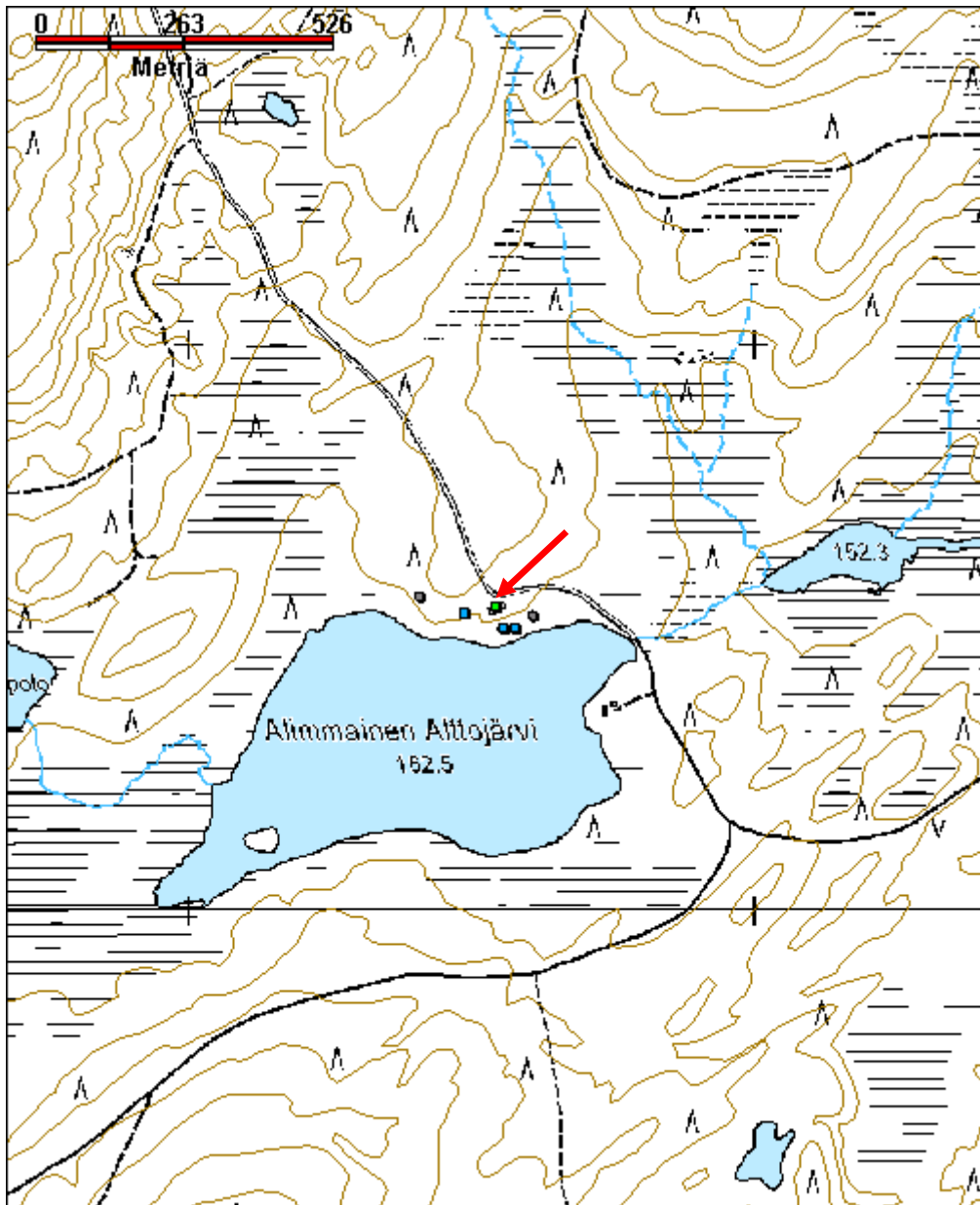


Pääkämpän itäpääty ja pohjoisseinä kuvattuna länsiluoteeseen.



Pääkämpän kuivatushuone on myös pannuhuone. Pohjoisseinän ovi on kaatunut sisään.

Kohdetyyppi:	9 Valmistuspaikat/työpaikat	Copyright:	© Metsähallitus 2008 © Maanmittauslaitos 1/MML/08
Koordinaatit:	X 7600533, Y 3536542, Z 166	Mittakaava:	1:10000



Alimmainen Altojärvi talli jäännös

MH-tunnus: 109347

Kohdetyyppi:	9 Valmistuspaikat/työpaikat	Haltija:	370 Villi Pohjola Ylä-Lappi
Ajoitus:	7116 Uusi aika	Ylläpitäjä:	370 Villi Pohjola Ylä-Lappi
Rakentamivuosi:		Kunta:	148 Inari
Lukumäärä:	1		

Koordinaattiselitys:		Geometria tuotettu:	4 Gps-mittaus, korjaamaton
Koordinaatit:	X 7600542, Y 3536609, Z 165	Löydöt:	

Taustatiedot

Talli on rakennettu vuonna 1958. Metsätalous on myynyt alueen Villille Pohjolalle.

Ympäristön kuvaus

Savottakämppeäalue sijaitsee Alimmaisen Altojärven (ent. Altojärvi) pohjoisrannalla, Luton varteen kulkevan tien eteläpuolella. Alue kasvaa heinää, kanervaa ja sammalia. Kentän ympärillä on kuivaa mänty-metsää.

Kohteen kuvaus

Tallin jäännös erottuu maastossa heinittyneenä, hieman epämääräisenä alueena. Ilmeisesti talli on purettu. Talliksi rakennelman jäännöksen voi määrittää sen vieressä olevan lantakan perusteella.

Tallin ja ulkokäymälän (109232) jäännöksen välissä on sijainnut ilmeisesti kaksi rakennusta, jotka erottuvat maastossa heinittyneinä, suorakulmaisen muotoisina alueina. Tallin pohjoispuolella, tallin ja metsäautotien välissä on ainakin 5 jätekuoppaa.

Kohteen rajaus

Kohde rajoittuu pistemäisesti heinittyneenä alueena.

Tulkinta

Tallin jäännös.

Lisätietoja

Usko Luostarinen, Ivalo.

Toimenpiteet**Tarkastukset**

Tila: 3 Toteutettu Laji: 6 Suojeluarvojen tarkastus Tarkastusvuosi: 2010
Tarkastuspvm: 4.6.2010 Tarkastaja: E. Ojanlatva
Kuvaus: KMO-kulttuuriperintöinventointi, Ivalon kaakkoispuolinen metsätalousalue

Viranomaisrekisterinro:	Kunto:	3 Huono
	Olotila:	5 Purettu / palanut

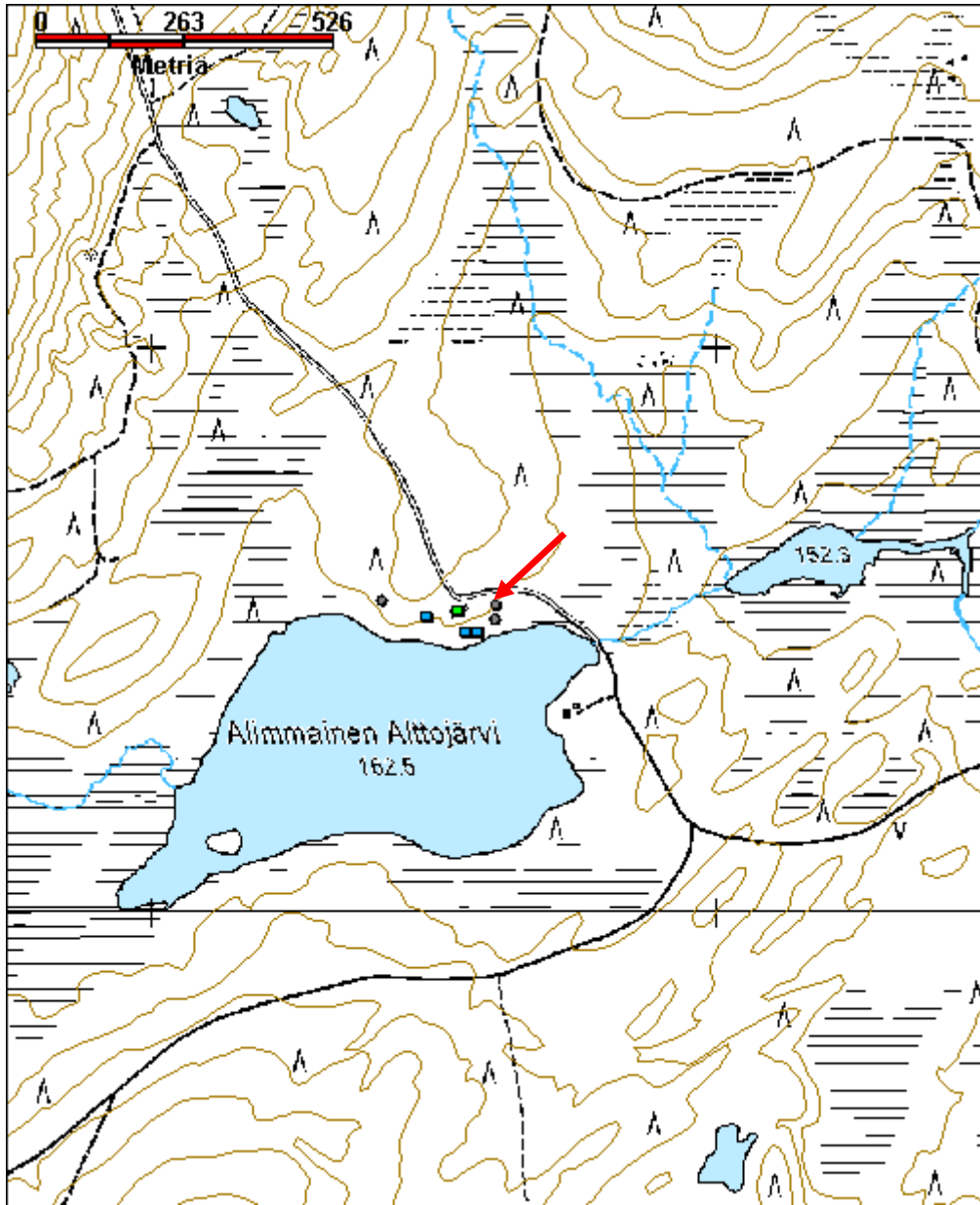
Arvotus:	8 Muu suojeluarvo	Kohteen suojelu:	9 Muu suojeluarvo
Selitys:		Selitys:	

Ympäristön suojelu:	0 Ei määritelty
Selitys:	



Mahdollisen tallin jäännös sijaitsee alueen itäosassa. Kuva otettu kohti lounasta.

Kohdetyyppi:	9 Valmistuspaikat/työpaikat	Copyright:	© Metsähallitus 2008 © Maanmittauslaitos 1/MML/08
Koordinaatit:	X 7600542, Y 3536609, Z 165	Mittakaava:	1:10000



Alimmainen Altojärvi ulkokäymälä

MH-tunnus: 109232

Kohdetyyppi:	9 Valmistuspaikat/työpaikat	Haltija:	370 Villi Pohjola Ylä-Lappi
Ajoitus:	7116 Uusi aika	Ylläpitäjä:	370 Villi Pohjola Ylä-Lappi
Rakentamisvuosi:		Kunta:	148 Inari
Lukumäärä:	1		

Koordinaattiselitys:		Geometria tuotettu:	4 Gps-mittaus, korjaamaton
Koordinaatit:	X 7600517, Y 3536608, Z 164	Löydöt:	

Taustatiedot

Ulkokäymälä on rakennettu Alimmaisen Altojärven savotta-alueelle ilmeisesti vuonna 1958. Metsätalous on myynyt alueen Villille Pohjolalle.

Ympäristön kuvaus

Savottakämppeäalue sijaitsee Alimmaisen Altojärven (ent. Altojärvi) pohjoisrannalla, Luton varteen kulkevan tien eteläpuolella. Alue kasvaa heinää, kanervaa ja sammalia. Kentän ympärillä on kuivaa mänty-metsää.

Kohteen kuvaus

Ulkokäymälän koko on koillis-lounaisuunnassa 4,4 m ja kaakko-luodesuunnassa 1,6 m. Koillispäässä on yhden hengen käymälä ilmeisesti paikalla työskennelleille naisille eli kokeille. Luoteisseinustalla on ovi, josta pääsee neljän hengen tai "rei'än" käymälään. Käymälän ulkoseinät on rakennettu limivaakalaudasta, sisäväliseinä on laudasta.

Rakennelman ja tallin jäännöksen (109347) välissä on sijainnut ilmeisesti kaksi rakennusta, jotka erottuvat maastossa heinittyneinä, suorakulmaisen muotoisina alueina.

Kohteen rajaus

Kohde rajautuu pistemäisesti havaitun rakennelman perusteella.

Tulkinta

Ulkokäymälän jäännös.

Lisätietoja

Usko Luostarinen, Ivalo.

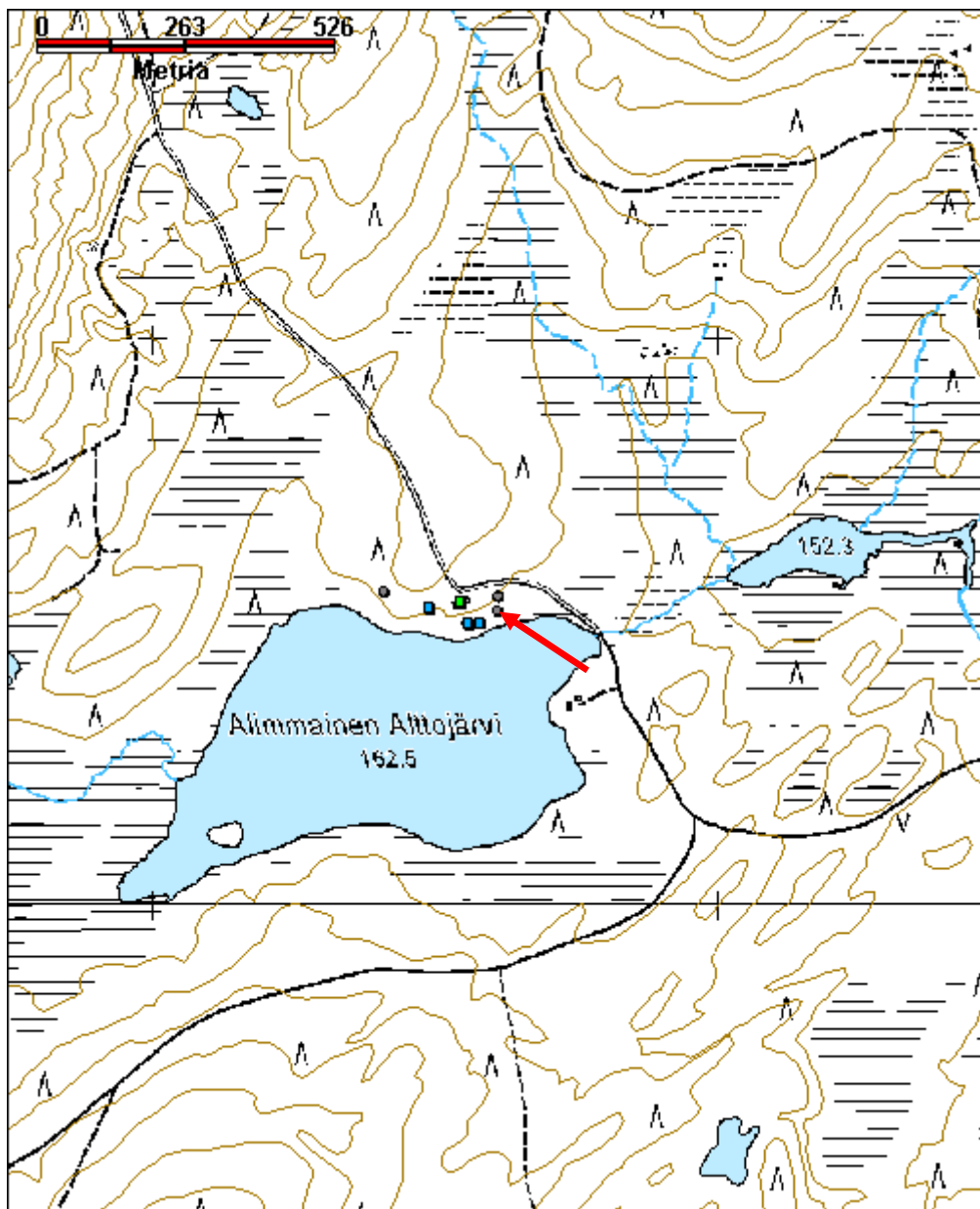
Toimenpiteet**Tarkastukset**

Tila: 3 Toteutettu Laji: 6 Suojeluarvojen tarkastus Tarkastusvuosi: 2010
Tarkastuspvm: 4.6.2010 Tarkastaja: E. Ojanlatva
Kuvaus: KMO-kulttuuriperintöinventointi, Ivalon kaakkoispuolinen metsätalousalue

Viranomais- rekisterinro:		Kunto:	3 Huono
Arvotus:	8 Muu suojeluarvo	Olotila:	2 Ei käytössä
Selitys:		Kohteen suojaus:	9 Muu suojeluarvo
		Selitys:	

Ympäristön suo- jelu:	0 Ei määritelty
Selitys:	

Kohdetyyppi:	9 Valmistuspaikat/työpaikat	Copyright:	© Metsähallitus 2008 © Maanmittauslaitos 1/MML/08
Koordinaatit:	X 7600517, Y 3536608, Z 164	Mittakaava:	1:10000



Alimmainen Altojärvi vaja jäännös

MH-tunnus: 1633

Kohdetyyppi:	0 Ei määritelty	Haltija:	370 Villi Pohjola Ylä-Lappi
Ajoitus:	1999 Muu rakennus	Ylläpitäjä:	370 Villi Pohjola Ylä-Lappi
Rakentamivuosi:	1958	Kunta:	148 Inari
Lukumäärä:	1		

Koordinaattiselitys:		Geometria tuotettu:	7 Digitointi, mittakaava $\geq 1:20000$
Koordinaatit:	X 7600521, Y 3536487, Z 166	Löydöt:	

Taustatiedot

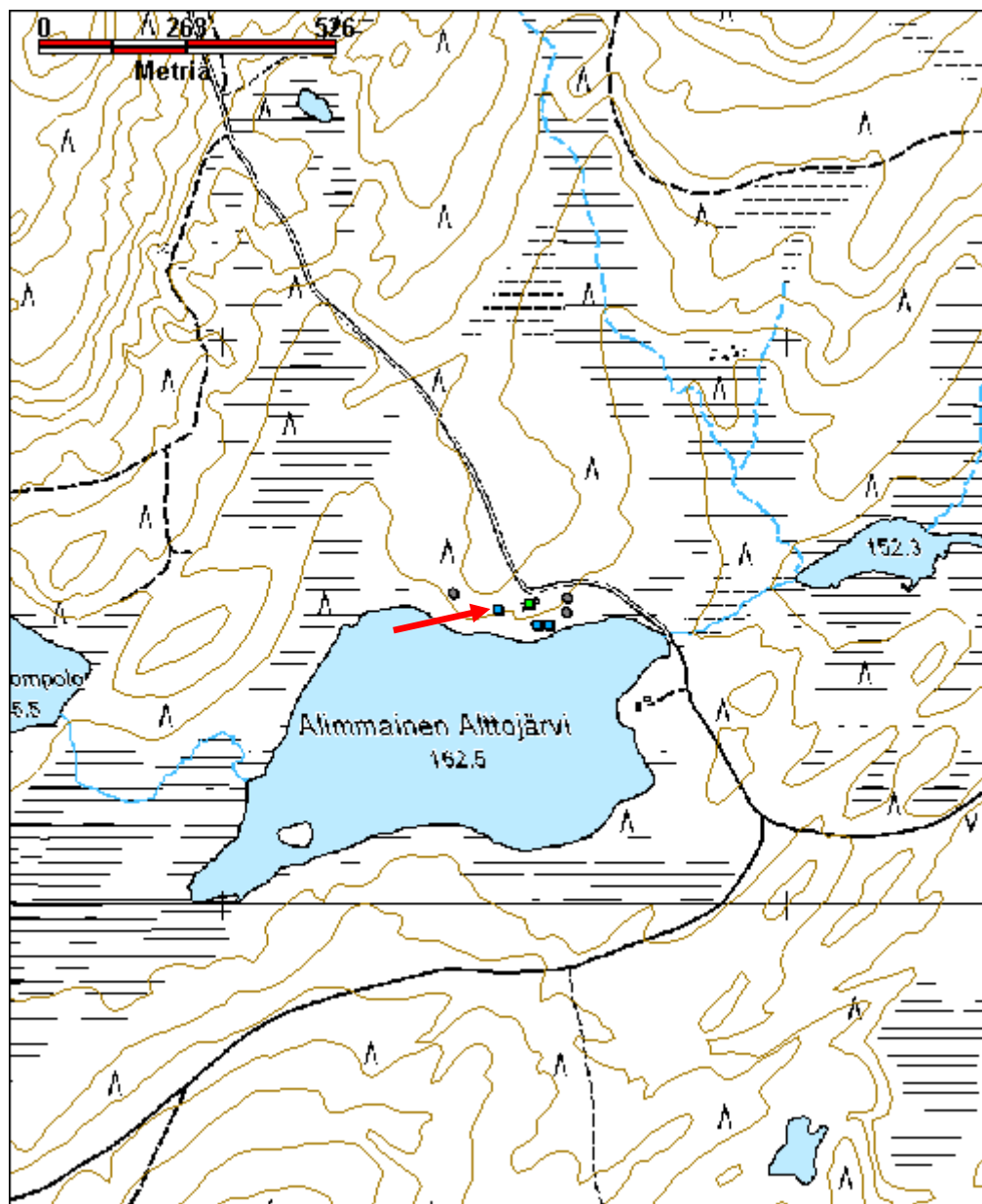
Halkovaja on rakennettu ilmeisesti 1958. Vuoden 2010 inventoinnin yhteydessä havaittiin, että vaja on hävitetty ja sen paikalla on tulipaikka.

Ympäristön kuvaus**Kohteen kuvaus****Kohteen rajaus****Tulkinta****Lisätietoja****Toimenpiteet****Tarkastukset**

Viranomaisrekisterinro:		Kunto:	3 Huono
Arvotus:	0 Ei määritelty	Olotila:	5 Purettu / palanut
Selitys:		Kohteen suojele:	99 Ei suojele
		Selitys:	

Ympäristön suojele:	0 Ei määritelty
----------------------------	-----------------

Selitys:			
Kohdetyyppi:		Copyright:	© Metsähallitus 2008 © Maanmittauslaitos 1/MML/08
Koordinaatit:	X 7600521, Y 3536487, Z 166	Mittakaava:	1:10000



Kohdetyyppi:	9 Valmistuspaikat/työpaikat	Haltija:	198 Metsätalous Ylä-Lappi
Ajoitus:	7116 Uusi aika	Ylläpitäjä:	198 Metsätalous Ylä-Lappi
Rakentamivuosi:		Kunta:	148 Inari
Lukumäärä:	5		

Koordinaattiselitys:		Geometria tuotettu:	4 Gps-mittaus, korjaamaton
Koordinaatit:	X 7608344, Y 3522546, Z 185	Löydöt:	

Taustatiedot

Metsuri Tapani Silventoisen mukaan paikalla on sijainnut savottakämppeä, talli ja sauna. Kämppeä on siirretty Alajoelle Jakke Aarnipuron pihapiiriin, joten siitä on jäljellä enää vain kivijalka.

Ympäristön kuvaus

Kohde sijaitsee Hankapeukalovaaran ja Karhuvaaran välissä, Hankapeukalonojan pohjoispuolella ja Karhuvaaraan kulkevan metsäautotien itäpuolella. Ojan varressa kasvaa mäntyä, koivua ja katajaa. Aluskasvillisuutena on heinää, apilaa ja varpukasveja. Alueen koillisosa on kostempaa suonreunaa.

Kohteen kuvaus

Kämppeästä on jäljellä noin 40 cm korkea ja 1 m leveä kivijalka, koska hirret on siirretty. Rakennuksen koko on ollut koillis-lounaissuunnassa 12 m ja kaakko-luodesuunnassa 7 m. Kämppeän lounaisosassa on kaivanto, joka ilmeisesti on ollut kellari. Paikalta löytyy tiiliä, joissa on teksti Hoganäs 10 eli tiili on ruotsalaisen Höganäs-yhtiön valmistama. (x=3522 565, y=7608 365, z=189)

Saunasta on jäljellä vain valettu kiukaan pohja, osa muuratusta kiukaasta sekä arinan ja tiilten palasia. Jäännöksen koko on 2 m x 2 m ja korkeus noin 0,2 m. Osa tiilistä vaikuttaa itsetehdyiltä ja osa on Höganäs-yhtiön valmistamia. (x=3522 550, y=7608 321, z=187)

Tallin jäännös sijaitsee alueen eteläosassa ja se erottuu maastosta alimpien hirsikertojen ja heinikon perusteella. Sen koko on kaakko-luodesuunnassa 7,5 m ja koillis-lounaissuunnassa 7 m. Kaakkoisseinustalla rakennuksen perustuksissa on uloke, jonka koko on 3 m x 3 m. Hirsirakenteista voi nähdä, että pilttuut ovat sijainneet rakennuksen kaakkois- ja luoteisseinustoilla. Rakennuksen lounaispuolella on lantakasa. (x=3522 531, y=7608 304, z=186)

Savottakämppeäalueen koillisosassa on jätemonttualaue, jossa on 6 heinittynyttä kaivantoa. Alueen halkaisija on noin 10 m. (x=3522 575, y=7608 376, z=188)

Savottakämppeästä noin 30 m pohjoiseen sijaitsee tukkikelkan jäännös, jonka vetopäässä on metallipalkki. (x=3522 564, y=7608 387, z=189)

Kohteen rajaus

Kohde rajoittuu näkyvien rakenteiden perusteella.

Tulkinta

Savottakämppeäalue.

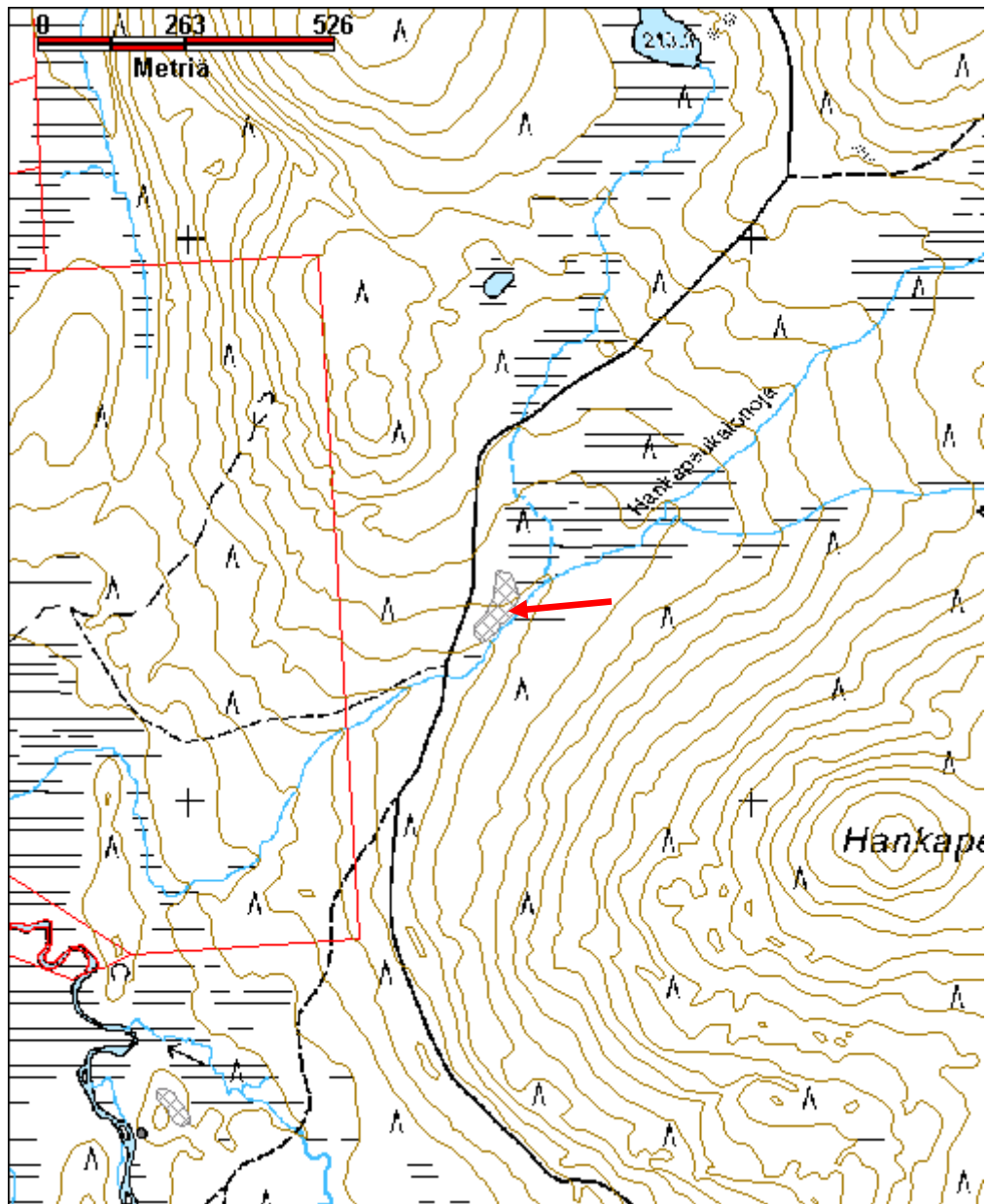
Lisätietoja**Toimenpiteet****Tarkastukset**

Tila: 3 Toteutettu Laji: 6 Suojeluarvojen tarkastus Tarkastusvuosi: 2010
Tarkastuspvm: 31.5.2010 Tarkastaja: E. Ojanlatva
Kuvaus: KMO-kulttuuriperintöinventointi, Ivalon kaakkoispuolinen metsätalousalue

**Viranomais-
rekisterinro:****Kunto:** 3 Huono**Arvotus:** 8 Muu suojeluarvo**Olotila:** 5 Purettu / palanut**Kohteen
suojelu:** 9 Muu suojeluarvo**Selitys:****Selitys:****Ympäristön suo-
jelu:** 0 Ei määritelty**Selitys:**

Puretun hirsikämpän kivijalka kuvattuna lounaaseen.

Kohdetyyppi:	9 Valmistuspaikat/työpaikat	Copyright:	© Metsähallitus 2008 © Maanmittauslaitos 1/MML/08
Koordinaatit:	X 7608344, Y 3522546, Z 185	Mittakaava:	1:10000



Kohdetyyppi:	9 Valmistuspaikat/työpaikat	Haltija:	198 Metsätalous Ylä-Lappi
Ajoitus:	7116 Uusi aika	Ylläpitäjä:	198 Metsätalous Ylä-Lappi
Rakentamivuosi:		Kunta:	148 Inari
Lukumäärä:	1		

Koordinaattiselitys:		Geometria tuotettu:	4 Gps-mittaus, korjaamaton
Koordinaatit:	X 7600657, Y 3527354, Z 202	Löydöt:	

Taustatiedot

Veikko Rajala Palkisojalta kertoi paikalla sijainneen savottakämppeäalueen 1950-60-luvulla.

Ympäristön kuvaus

Kohde sijaitsee Anninkadulta Heinjärvien kohdalta etelään päin kääntyvän metsäautotien itäpuolella, kahden heinittyneen järven yhdistävän ojan pohjoispuolella. Alue on hakattu ja se kasvaa nuorta männyn-tainta, rannassa on muutama vanhempi mänty. Aluskasvillisuutena on jäkälää, variksenmarjaa ja kanervaa.

Kohteen kuvaus

Paikalla on sijainnut savottakämppeäalue, mutta siitä ei ole jäljellä enää kuin parkkuupukki metsäautotien länsilaidalla ja mänty, johon on naulattu kiinni vanhojen suksien palasia ja hevosenkenkiä, joita alueelta on ilmeisesti löytynyt. Puu sijaitsee parkkuupukista 50 m kaakkoon, noin 20 m ojan pohjoispuolella. Niiden väliin jää kaksi heinää kasvavaa, tasaista aluetta (30 m x 20 m ja 20 m x 10 m), joista savottarakennusten jäännökset on ilmeisesti pukattu tien penkkaan. Heinikkoalueiden pohjoispuolella on pystyjuista tehty laavun tapainen rakennelma ja kylmämuurattu rakenne, mahdollisesti kellari, jotka eivät ole kovin-kaan vanhoja. Lisäksi niiden koillispuolelta metsästä löytyi poltetun rakennelman ja käymälän jäännökset. Ojan yli kulkenut silta on purettu.

Kohteen rajaus

Kohde rajautuu näkyvän rakenteen perusteella.

Tulkinta

Parkkuupukki.

Lisätietoja

Toimenpiteet

Tarkastukset

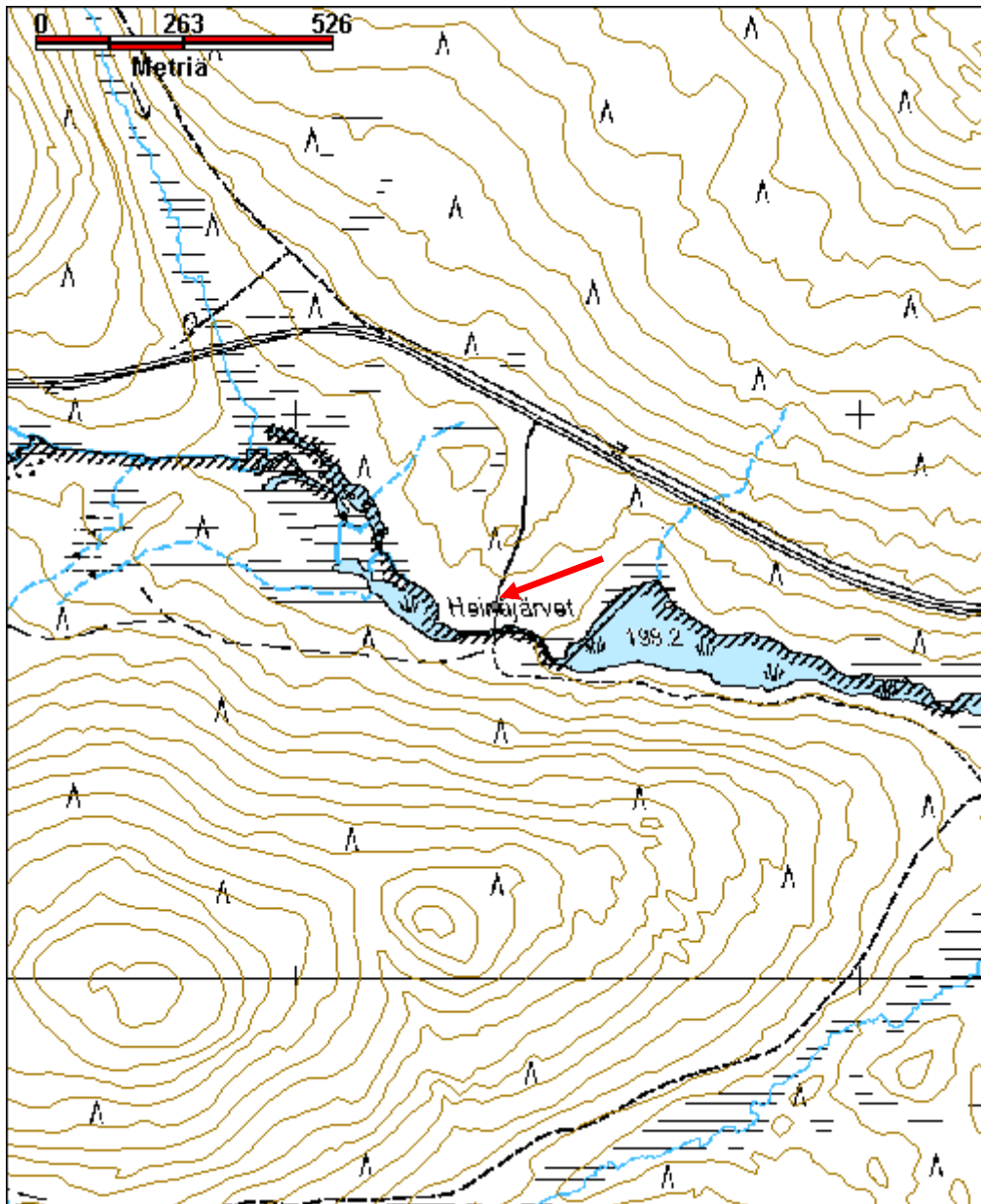
Tila: 3 Toteutettu Laji: 6 Suojeluarvojen tarkastus Tarkastusvuosi: 2010
Tarkastuspvm: 8.6.2010 Tarkastaja: E. Ojanlatva
Kuvaus: KMO-kulttuuriperintöinventointi, Ivalon kaakkoispuolinen metsätalousalue

Viranomaisrekisterinro:		Kunto:	2 Keskinertainen
Arvotus:	8 Muu suojeluarvo	Olotila:	2 Ei käytössä
Selitys:		Kohteen suojelu:	9 Muu suojeluarvo
Selitys:		Selitys:	
Ympäristön suojelu:	0 Ei määritelty		
Selitys:			



Parkkuupukin jäännös puron metsäautotien varressa. Kuva on otettu kohti pohjoista.

Kohdetyyppi:	9 Valmistuspaikat/työpaikat	Copyright:	© Metsähallitus 2008 © Maanmittauslaitos 1/MML/08
Koordinaatit:	X 7600657, Y 3527354, Z 202	Mittakaava:	1:10000



Iso Arttajärvi 5 savottakämpä jäännös

MH-tunnus: 88547

Kohdetyyppi:	9 Valmistuspaikat/työpaikat	Haltija:	800 Lapin luontopalvelut
Ajoitus:	7116 Uusi aika	Ylläpitäjä:	800 Lapin luontopalvelut
Rakentamisvuosi:		Kunta:	148 Inari
Lukumäärä:	2		

Koordinaattiselitys:		Geometria tuotettu:	4 Gps-mittaus, korjaamaton
Koordinaatit:	X 7616444, Y 3552025, Z 206	Löydöt:	

Taustatiedot

Kohteen ovat tarkastaneet P. Rautiainen ja T. Karjalainen vuonna 2009. Kohde tarkastettiin myös vuonna 2010 KMO-kulttuuriperintöinventoinnissa. Tuolloin akujärveläinen Matti Huru kertoi haastattelussa paikalla sijainneen savottakämpän.

Ympäristön kuvaus

Ympäristö on tuoretta mäntykangasta ja maaperä hiekkamoreenia.

Kohteen kuvaus

Kohde sijaitsee Tsarmitunturin erämaan kaakkoisreunalla sijaitsevan Iso Arttajärven länsirannalla, Laanajärven ja Iso Arttajärven välisellä kannaksella. Kohteessa on kämpän ja pienen aitan jäännökset. Kämpän pihapiiri erottuu ympäristöä heinittyneempänä alueena.

Kämpä on ollut kooltaan 4 m x 4 m ja sen koillisnurkassa on piisin jäännös, joka on kooltaan 1,5 m x 1,5 m ja korkeudeltaan 70 cm. Kämpä sijaitsee noin 15 metrin etäisyydellä rannasta.

Kämpä on aikoinaan tehty hirsistä, jotka on suurimmaksi osaksi kuljetettu pois myöhemmin. Maassa näkyivät vielä rakennuksen alin maatunut hirsikerta ja pystylaudasta tehdyt päätykolmiot. Hirsien alla on matala peruskiveys. Lautakaton katteena on ollut harmaa kattohuopa. Kämpän jäännösten vieressä on pelitynnyristä tehty kamiina.

Aitta on ollut kooltaan 3 x 3 m ja se sijaitsee 7 metrin etäisyydellä rannasta. Aitasta on jäljellä muutamia hirsistä ja lautaiset päätykolmiot sekä muutama välikaton rima. Hirret on sahattu justeerilla ja katkottu kirveellä. Hirsissä on teollisesti tuotettuja nauvoja.

Kohteen rajaus

Kohde on rajattu näkyvien rakenteiden perusteella.

Tulkinta

Savottakämpä ja aitta.

Lisätietoja

Toimenpiteet

Tarkastukset

Tila: 3 Toteutettu Laji: 6 Suojeluarvojen tarkastus Tarkastusvuosi: 2010
Tarkastuspvm: 11.8.2010 Tarkastaja: E. Ojanlatva
Kuvaus: KMO-kulttuuriperintöinventointi, Ivalon kaakkoispuolinen metsätalousalue

**Viranomais-
rekisterinro:**

Kunto: 3 Huono

Arvotus: 8 Muu suojeluarvo

Olotila: 2 Ei käytössä

**Kohteen
suojelu:** 9 Muu suojeluarvo

Selitys:

Selitys:

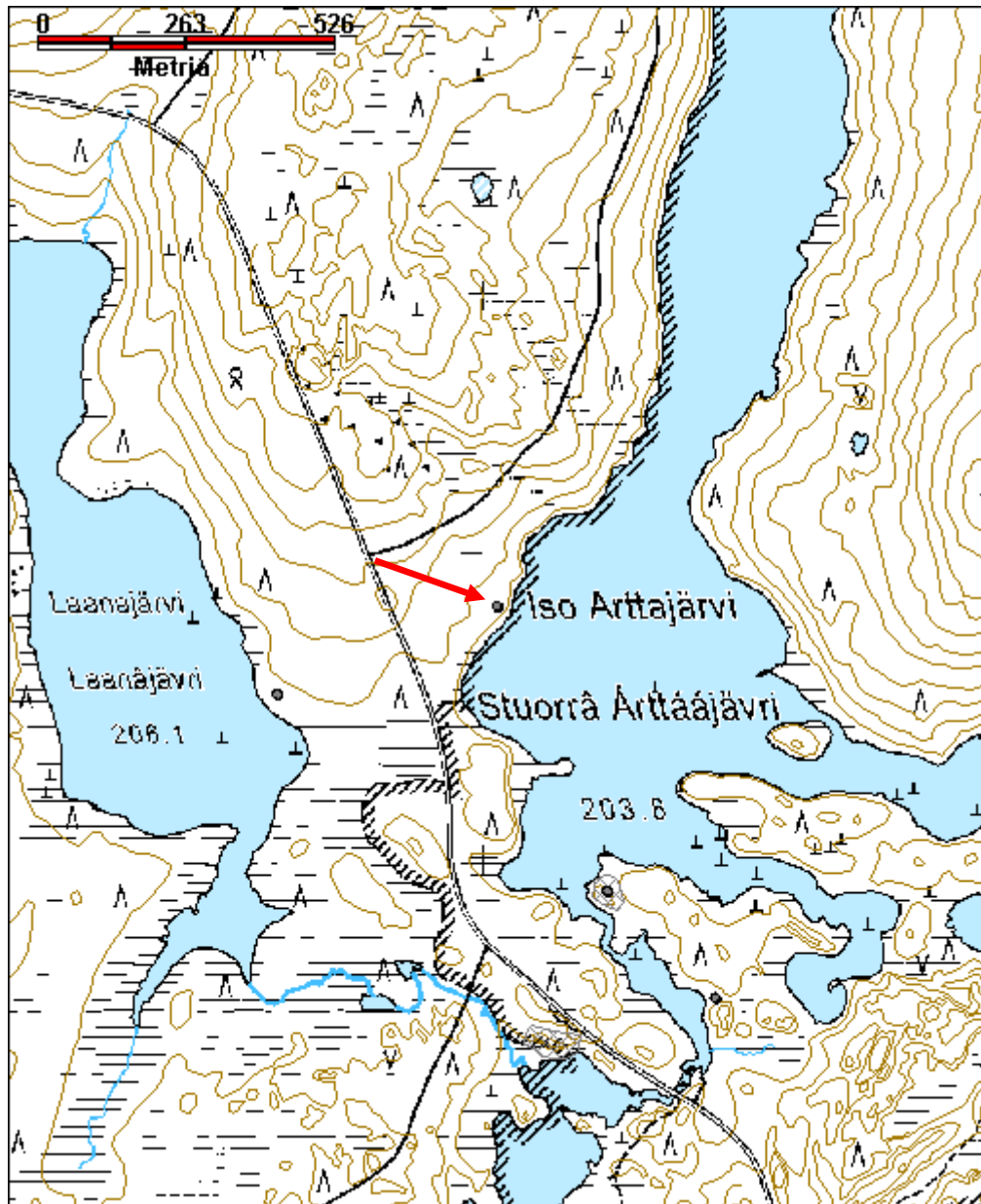
**Ympäristön suo-
jelu:** 0 Ei määritelty

Selitys:



Kämpän jäännös kuvattuna koilliseen.

Kohdetyyppi:	9 Valmistuspaikat/työpaikat	Copyright:	© Metsähallitus 2008 © Maanmittauslaitos 1/MML/08
Koordinaatit:	X 7616444, Y 3552025, Z 206	Mittakaava:	1:10000



Kohdetyyppi:	9 Valmistuspaikat/työpaikat	Haltija:	198 Metsätalous Ylä-Lappi
Ajoitus:	7116 Uusi aika	Ylläpitäjä:	198 Metsätalous Ylä-Lappi
Rakentamisvuosi:		Kunta:	148 Inari
Lukumäärä:	2		

Koordinaatti- selitys:		Geometria tuotettu:	4 Gps-mittaus, korjaamaton
Koordinaatit:	X 7602234, Y 3558031, Z 181	Löydöt:	

Taustatiedot

Kohde löytyi vuoden 2010 inventoinnissa.

Ympäristön kuvaus

Savottakämppäalue sijaitsee Rajajoosepintien pohjoispuolella, Itäisen Torkojärven eli Kämppä-Torkojärven koillisrannalla, Siika-Torkojärvenojalle kulkevan tien ja järven välissä. Kämppien jäännösten kaakkoispuolella on moreenitöyräs. Alueen maaperä on soramoreenia ja paikalla kasvaa kuivaa mäntykangasta, erirakenteista metsää. Aluskasvillisuutena on pääasiassa juolukkaa, mustikkaa, jäkälää, puolukkaa ja variksenmarjaa.

Kohteen kuvaus

Järven rannassa sijaitsee kaksi rakennelman jäännöstä, joiden välissä on heinää ja katajaa kasvava alue.

Pohjoisemman rakennelman jäännöksen koko on pääilmansuunnissa ollut noin 8 m x 9 m. Sen hirsiiä on levitelty alueelle, ja niitä on myös poltettu. Pohjois-eteläsuunnassa jäännöksen päällä on noin 9 m pitkä hirsi, joka saattaisi olla katon kurkihirsi (x=3558008, y=7602246, z=181).

Toinen rakennelman jäännös sijaitsee edellisestä noin 35 m kaakkoon. Se on pitkälti jo maaton, eikä siitä ole jäljellä enää kuin muutamia, turpeen peittämiä hirsiiä. Rakennelman jäännöksen ympärillä on kruunu-leimakeloja ja vanhoja, yli 100 vuotta vanhoja mäntyjä (x=3558035, y=7602221, z=181).

Kohteen rajaus

Kohde on rajattu näkyvien rakenteiden perusteella.

Tulkinta

Savottakämppäalue.

Lisätietoja

Toimenpiteet

Tarkastukset

Tila: 3 Toteutettu

Laji: 6 Suojeluarvojen tarkastus

Tarkastusvuosi: 2010

Tarkastuspvm: 8.9.2010

Tarkastaja: E. Ojanlatva

Kuvaus: KMO-kulttuuriperintöinventointi, Ivalon kaakkoispuolinen metsätalousalue

Viranomaisrekisterinro:		Kunto:	2 Kesinkertainen
Arvotus:	8 Muu suojeluarvo	Olotila:	2 Ei käytössä
Selitys:		Kohteen suojelu:	9 Muu suojeluarvo
		Selitys:	

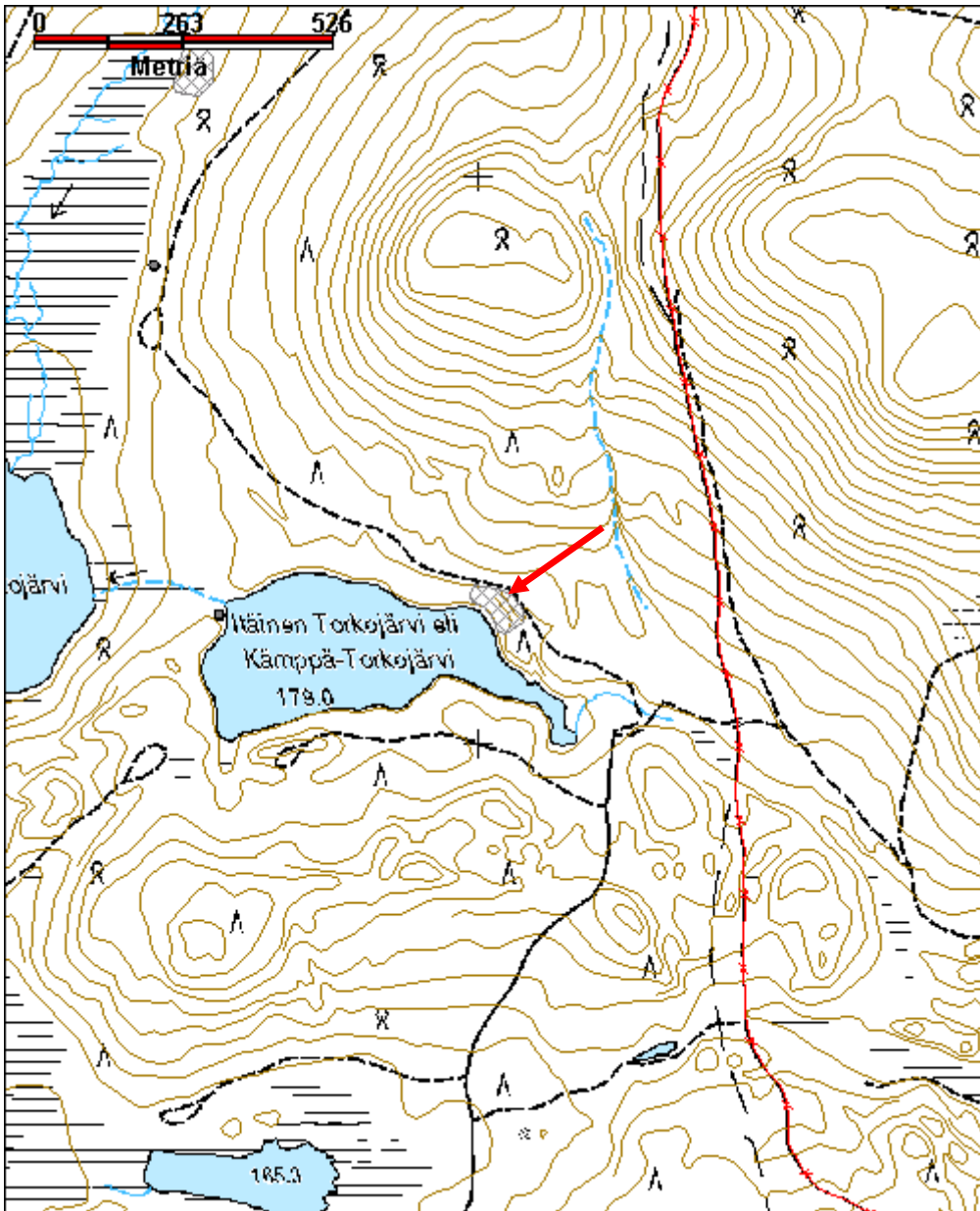
Ympäristön suojelu:	0 Ei määritelty
----------------------------	-----------------

Selitys:	
-----------------	--



Rakennelman 1 jäännös järven rannassa kuvattuna itään.

Kohdetyyppi:	9 Valmistuspaikat/työpaikat	Copyright:	© Metsähallitus 2008 © Maanmittauslaitos 1/MML/08
Koordinaatit:	X 7602234, Y 3558031, Z 181	Mittakaava:	1:10000



Kohdetyyppi:	9 Valmistuspaikat/työpaikat	Haltija:	198 Metsätalous Ylä-Lappi
Ajoitus:	7116 Uusi aika	Ylläpitäjä:	198 Metsätalous Ylä-Lappi
Rakentamisvuosi:		Kunta:	148 Inari
Lukumäärä:	2		

Koordinaattiselitys:		Geometria tuotettu:	4 Gps-mittaus, korjaamaton
Koordinaatit:	X 7606166, Y 3528158, Z 245	Löydöt:	

Taustatiedot

Metsuri Tapani Silventoisen mukaan paikalla on sijainnut 1950-luvulla rakennettu savottakämppe talleineen.

Ympäristön kuvaus

Kohde sijaitsee Anninkadun eteläpuolella, Joutsenpesälammesta (joissain kartoissa Jouhkaispesälampi) etelään päin laskevan puron molemmin puolin. Nykyisin puron itäpuoli on heinittynyttä tulva-aluetta, joten siinä olleista rakenteista ei ole juuri mitään jäljellä. Paikalla kasvaa heinätuppaita, katajaa ja mäntyä. Puron länsipuoli on kuivaa, hakattua mäntykangasta.

Kohteen kuvaus

Savottakämppe ja talli ovat sijainneet alun perin aivan Anninkadun etelälaidalla, Joutsenpesälammesta laskevan puron itäpuolella, mutta nyt niistä ei voi erottaa enää mitään selkeitä rakenteita. Arvioitu kämpän paikka on heinittynyttä tulva-aluetta ja siinä on metalliromua, runsaasti tiiliä ja hellan jäännös. (x=3528166, y=7606198, z=249)

Puron länsipuolella on laudasta tehdyn ulkovessan jäännökset. Sen koko on ollut noin 1,5 m x 1,5 m ja korkeus noin 2 m. (x=3528127, y=7606141, z=247)

Noin 10 m vessan jäännöksistä itään on lahonneen laudasta tehdyn rakennelman jäännös.

Kohteen rajaus

Kohde on rajattu näkyvien rakenteiden perusteella.

Tulkinta

Savottakämppeäalue.

Lisätietoja

Toimenpiteet

Tarkastukset

Tila: 3 Toteutettu Laji: 6 Suojeluarvojen tarkastus Tarkastusvuosi: 2010
Tarkastuspvm: 31.5.2010 Tarkastaja: E. Ojanlatva

Kuvaus: KMO-kulttuuriperintöinventointi, Ivalon kaakkoispuolinen metsätalousalue

**Viranomais-
rekisterinro:**

Kunto: 3 Huono

Arvotus: 8 Muu suojeluarvo

Olotila: 2 Ei käytössä

**Kohteen
suojaus:** 9 Muu suojeluarvo

Selitys:

Selitys:

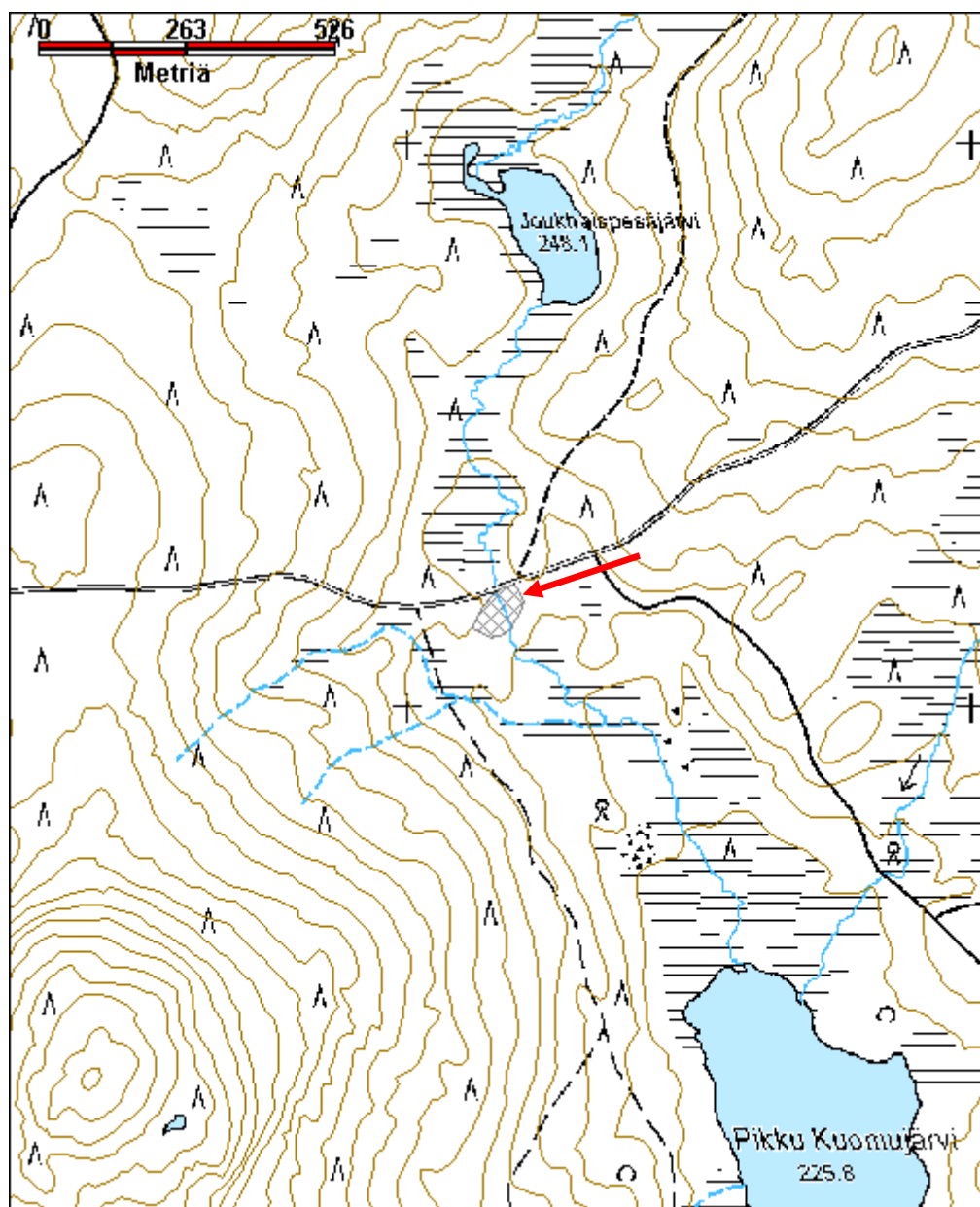
**Ympäristön suo-
jelu:** 0 Ei määritelty

Selitys:



Savottakämpäalueella ei ole havaittavissa enää selkeitä rakenteita. Kuva otettu luoteeseen.

Kohdetyyppi:	9 Valmistuspaikat/työpaikat	Copyright:	© Metsähallitus 2008 © Maanmittauslaitos 1/MML/08
Koordinaatit:	X 7606166, Y 3528158, Z 245	Mittakaava:	1:10000



Kerrisjävi savottakämpä ja sauna jäännös

MH-tunnus: 118262

Kohdetyyppi:	9 Valmistuspaikat/työpaikat	Haltija:	198 Metsätalous Ylä-Lappi
Ajoitus:	7116 Uusi aika	Ylläpitäjä:	198 Metsätalous Ylä-Lappi
Rakentamivuosi:		Kunta:	148 Inari
Lukumäärä:	3		

Koordinaattiselitys:		Geometria tuotettu:	4 Gps-mittaus, korjaamaton
Koordinaatit:	X 7615655, Y 3548802, Z 200	Löydöt:	

Taustatiedot

Matti Huru Akujärveltä kertoi haastattelussa Ahkiojärvellä sijaitsevan savottakämpän.

Ympäristön kuvaus

Kerrisjävi eli Ahkiojärvi sijaitsee noin 6,6 km Nangujärven kaakkoisnurkasta kaakkoon, Nangujärventien eteläpuolella ja Korppijärven ja Rytilompolan välissä. Kohde sijaitsee Kerrisjävrin etelärannalla, Outa-Naapää - Ristinmorosto -välisen esteaidan ja järven välissä. Alueen maaperä on soraa ja paikalla kasvaa koivu- ja mäntyvaltaista nuorta sekametsää. Aluskasvillisuutena on heiniä, puolukkaa, mustikkaa, suopursua ja sammalia.

Kohteen kuvaus**1 Rakennelman jäännös**

Noin 50 m järven rannasta etelään sijaitsee rakennelma, joka on koostunut neljästä 2 m korkeasta pystypaalusta, joiden välissä on ollut noin 50 cm:n korkeudella 2 m x 2 m kokoinen kehikko. Pohjois- ja eteläpäädyissä on tolppien välillä ollut laudasta tehdyt päätykolmiot. Rakennelman päällä on ollut katto, josta on jäljellä bitumihuopaa. x=3548746, y=7615652, z=204

2 Savottakämpän jäännös

Kämpän jäännös sijaitsee loivalla terassilla järven rannasta noin 30 m etelään, 8 m x 8 m kokoisella heinikköisellä aukealla, ja järven rannassa kulkeva polku menee aukean läpi. Kämpän kokoa ei voi enää määrittää, mutta siitä on jäljellä noin 2m x 2 m kokoinen piisikiveys ja kellarikuoppa. Kuoppa on välittömästi kiveyksen itäpuolella. x=3548801, y=7615654, z=200

3 Saunan jäännös (?)

Mahdollinen saunan jäännös sijaitsee noin 5m järven rannasta etelään. Siitä on jäljellä 1,5 mx 1,5 m kokoinen piisi/kiuaskiveys, jonka korkeus on 0,5 m. Pällimmäiset kivet pilkistävät sammalen alta. x=35487804, y=7615666, z=200

Kohteen rajaus

Kohde on rajattu näkyvien rakenteiden perusteella.

Tulkinta

Savottakämpän ja saunan jäännös sekä ilmeisesti niihin liittyvän rakennelman jäännös.

Lisätietoja

Toimenpiteet

Tarkastukset

Tila: 3 Toteutettu Laji: 6 Suojeluarvojen tarkastus Tarkastusvuosi: 2010
Tarkastuspvm: 5.8.2010 Tarkastaja: E. Ojanlatva
Kuvaus: KMO-kulttuuriperintöinventointi, Ivalon kaakkoispuolinen metsätalousalue

Viranomais- rekisterinro:		Kunto:	3 Huono
Arvotus:	8 Muu suojeluarvo	Olotila:	5 Purettu / palanut
Selitys:		Kohteen suojelu:	9 Muu suojeluarvo
		Selitys:	

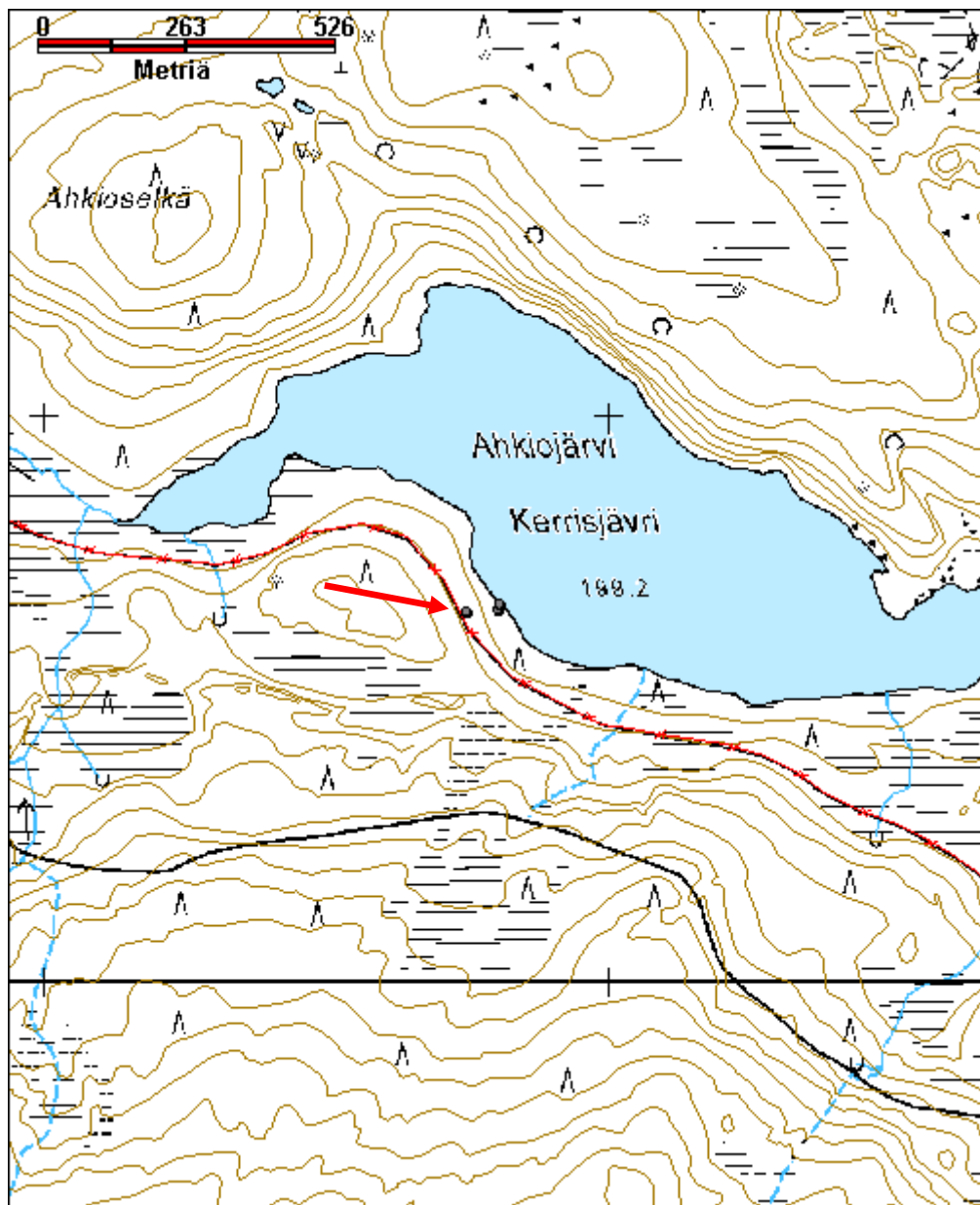
Ympäristön suo- jelu:	0 Ei määritelty
----------------------------------	-----------------

Selitys:	
-----------------	--



Savottakämpän paikalla on enää piisikivikasa keskellä aukeaa. Kuva otettu kaakkoon.

Kohdetyyppi:	9 Valmistuspaikat/työpaikat	Copyright:	© Metsähallitus 2008 © Maanmittauslaitos 1/MML/08
Koordinaatit:	X 7615655, Y 3548802, Z 200	Mittakaava:	1:10000



Kohdetyyppi:	9 Valmistuspaikat/työpaikat	Haltija:	198 Metsätalous Ylä-Lappi
Ajoitus:	7116 Uusi aika	Ylläpitäjä:	198 Metsätalous Ylä-Lappi
Rakentamisvuosi:		Kunta:	148 Inari
Lukumäärä:	4		

Koordinaattiselitys:		Geometria tuotettu:	4 Gps-mittaus, korjaamaton
Koordinaatit:	X 7603945, Y 3543681, Z 143	Löydöt:	

Taustatiedot

Kohde tarkastettiin vuoden 2010 inventoinnissa. Tiedon savottakämppäalueen sijainnista antoi akujärveläinen Matti Huru.

Ympäristön kuvaus

Kohde sijaitsee Kolmâsjuuhân eli Kolmosjoen länsirannalla, Rajajoosepintien pohjoispuolella kulkevan sähkölinjan pohjoispuolella, Kolmosjoen ja Luttojoen yhtymäkohdasta noin 180 m pohjoisluoteeseen. Alue on harvaa männikkökangasta ja maaperä sormoreenia. Aluskasvillisuutena on jäkälää, sammalia, heiniä, variksenmarjaa ja puolukkaa, ja pintakasvillisuus on monin paikoin kulunut.

Kohteen kuvaus

Kohteessa on kolme kämpän pohjaa ja yksi kellarin jäännös.

Kämpä 1

Alueen eteläisin kämpän jäännös sijaitsee noin 4 m joen rannasta länteen, lähes sähkölinjan alla. Kämpän koko on noin 6 m x 3,5 m. Kämpä on ilmeisesti ollut kaksiosainen, sillä sen maavallien, nurkkakivien ja pohjahirsien jäännösten perusteella pohjoisosassa on sijannut noin 2 m x 3,5 m kokoinen ja eteläosassa 4 m x 3,5 m kokoinen huone. Eteläisemmän huoneen luoteisnurkassa on piisikiveyksen jäännös, jossa on metallilevyä, tiiltä, laastia ja luonnonkiviä. x=3543702, y=7603903, z=143

Kellari

Kellarin jäännös sijaitsee kämpästä 1 vajaat 10 m länsiluoteeseen. Noin 4 m x 4 m kokoinen kellari on kaivettu maan sisään ja sitä ympäröi noin 1,5 m leveät vallit kaikilla muilla paitsi länsisivulla. Kellarin puurakenteesta on jäljellä muutama palkki ja pystylautaa. Kellarin pohjoispuolella noin 7 m etäisyydellä on kaksi jätekuoppaa. x=3543691, y=7603912, z=143

Kämpä 2

Kämpästä kaksi on jäljellä 7 m x 7 m kokoinen lankkukehikko, joka erottuu maasta noin 20-25 cm korkeana kohoumana. Se sijaitsee kämpästä 1 noin 50 m luoteeseen. Kehikon päällä on jäljellä lattialautaa ja sahanmuhaa sekä rakenteen keskellä muutamia kiviä. Kämpän jäännöksen pohjoispuolella on kaivanto. x=3543665, y=7603938, z=143

Kämpä 3

Kämpän 3 jäännös sijaitsee kämpästä 2 noin 50 m pohjoiskoilliseen. Kämpästä on jäljellä lankkukehikon matala valli, jonka koko on 10 m x 10 m. Kehikon sisällä on näkyvissä sahanmuhaa, kattohuovan paloja, lasia ja lounaisnurkassa kiviä. Uusi nuotiokiveys on tehty lounaisnurkkaan ilmeisesti vanhoista piisin kivistä. x=3543678, y=7603989, z=143

Kohteen rajaus

Kohde on rajattu näkyvien rakenteiden perusteella.

Tulkinta

Savottakämppäalue.

Lisätietoja**Toimenpiteet****Tarkastukset**

Tila: 3 Toteutettu Laji: 6 Suojeluarvojen tarkastus Tarkastusvuosi: 2010

Tarkastuspvm: 23.8.2010 Tarkastaja: E. Ojanlatva

Kuvaus:

KMO-kulttuuriperintöinventointi, Ivalon kaakkoispuolinen metsätalousalue

**Viranomais-
rekisterinro:**

Kunto: 2 Keskinertainen

Olotila: 2 Ei käytössä

Arvotus: 8 Muu suojeluarvo

**Kohteen
suojaus:** 9 Muu suojeluarvo

Selitys:

Selitys:

**Ympäristön suo-
jelu:** 0 Ei määritelty

Selitys:

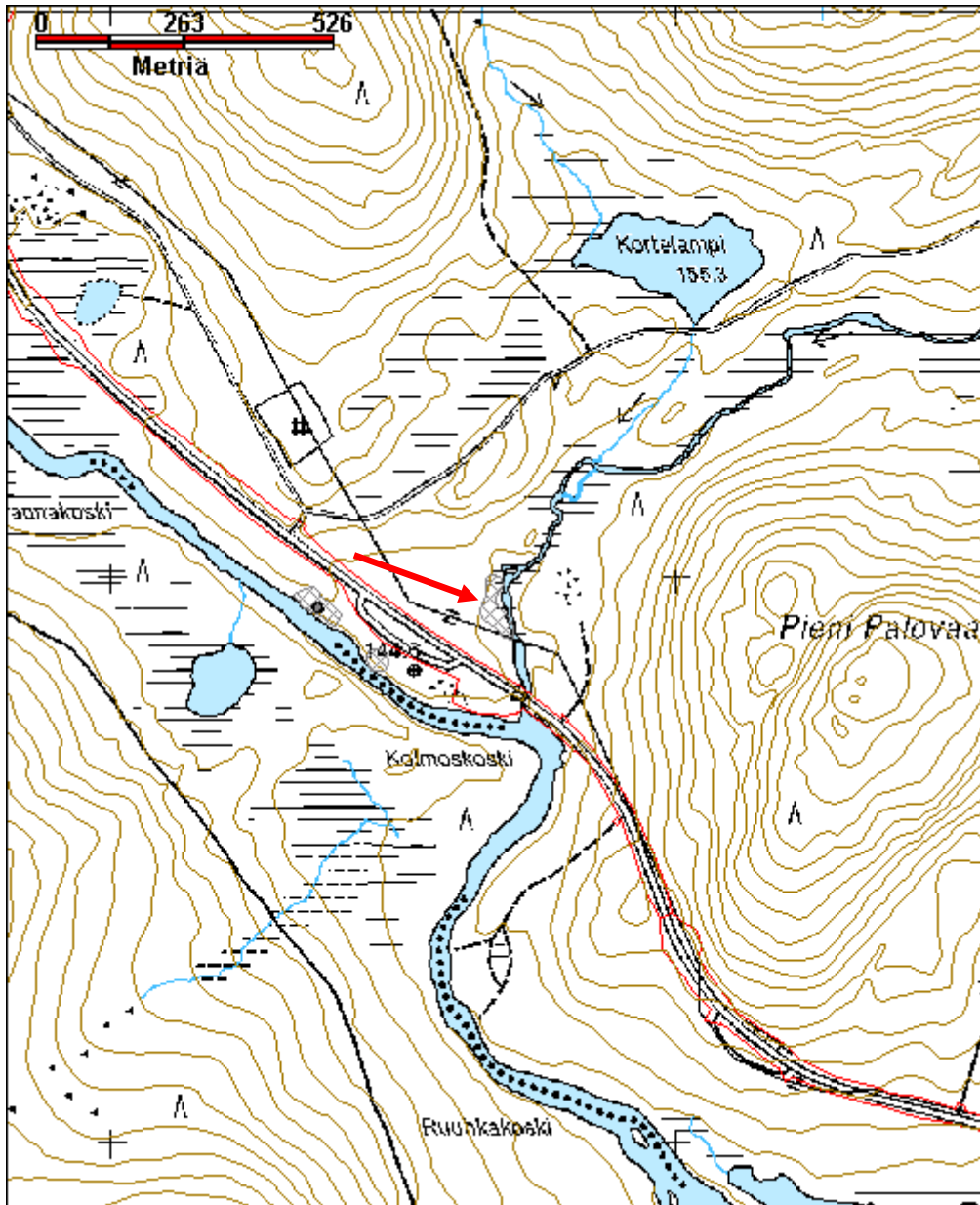


Savottakämppäalueen rakennuksen pohja 1 erottuu hyvin maastossa. Kuva otettu eteläkaakkoon.



Rakennuksen jäännöksessä 2 on lautalattiarakennetta jäljellä sammaleen alla. Kuva otettu kaakkoon.

Kohdetyyppi:	9 Valmistuspaikat/työpaikat	Copyright:	© Metsähallitus 2008 © Maanmittauslaitos 1/MML/08
Koordinaatit:	X 7603945, Y 3543681, Z 143	Mittakaava:	1:10000



Kohdetyyppi:	9 Valmistuspaikat/työpaikat	Haltija:	198 Metsätalous Ylä-Lappi
Ajoitus:	7116 Uusi aika	Ylläpitäjä:	198 Metsätalous Ylä-Lappi
Rakentamivuosi:		Kunta:	148 Inari
Lukumäärä:	2		

Koordinaattiselitys:		Geometria tuotettu:	4 Gps-mittaus, korjaamaton
Koordinaatit:	X 7605662, Y 3523702, Z 193	Löydöt:	

Taustatiedot

Metsuri Tapani Silventoinen kertoi paikalla olleen 1950-luvulla savottakämpän ja tallin.

Ympäristön kuvaus

Savottakämppäalue sijaitsee noin 150 m Nilatuohiojan länsipuolella. Paikka on kuivaa kangasta, jonka molemmin puolin on jänkäjuonteet. Anninkadulta etelään päin kääntyy tieura, joka on tuhonnut suurimman osan kohteesta.

Kohteen kuvaus

Anninkadulta kääntyy etelään tieura, jonka länsipuolella erottuu tallinpohja heinittyneenä, neliömäisenä alueena. Alueen koko on pääilmansuunnissa noin 8 m x 8 m. Sen luoteiskulmassa on lantakasa, mutta muutoin rakennuksesta ei ole mitään näkyvissä. (x=3523 675, y= 7605 669, z=192)

Tieuran itäpuolella on jäljellä vielä likakuoppa, josta on jäljellä kolme lautakertaa. Sen koko on noin 1,5 m x 1,5 m ja syvyys 0,5 m. (x=3523 703, y=7605 689, z=195)

Kolmoskämpän valetun piisin jäännös on puskettu alueen läpi kulkevaa metsätietä tehdessä pois alkuperaiseltä paikaltaan. Muuta varsinaisesta kämpästä ei ole enää jäljellä.

Kohteen rajaus

Kohde on rajattu näkyvien rakenteiden ja niiden ympärillä olevan metalliromun perusteella.

Tulkinta

Savottakämpän, tallin ja likamontun jäännös.

Lisätietoja

Toimenpiteet

Tarkastukset

Tila: 3 Toteutettu Laji: 6 Suojeluarvojen tarkastus Tarkastusvuosi: 2010
Tarkastuspvm: 27.5.2010 Tarkastaja: E. Ojanlatva
Kuvaus: KMO-kulttuuriperintöinventointi, Ivalon kaakkoispuolinen metsätalousalue

Viranomais- rekisterinro:		Kunto:	3 Huono
Arvotus:	8 Muu suojeluarvo	Olotila:	2 Ei käytössä
Selitys:		Kohteen suojaus:	9 Muu suojeluarvo
Selitys:		Selitys:	
Ympäristön suo- jelu:	99 Muu suojeluarvoa sisältävä alue		
Selitys:			

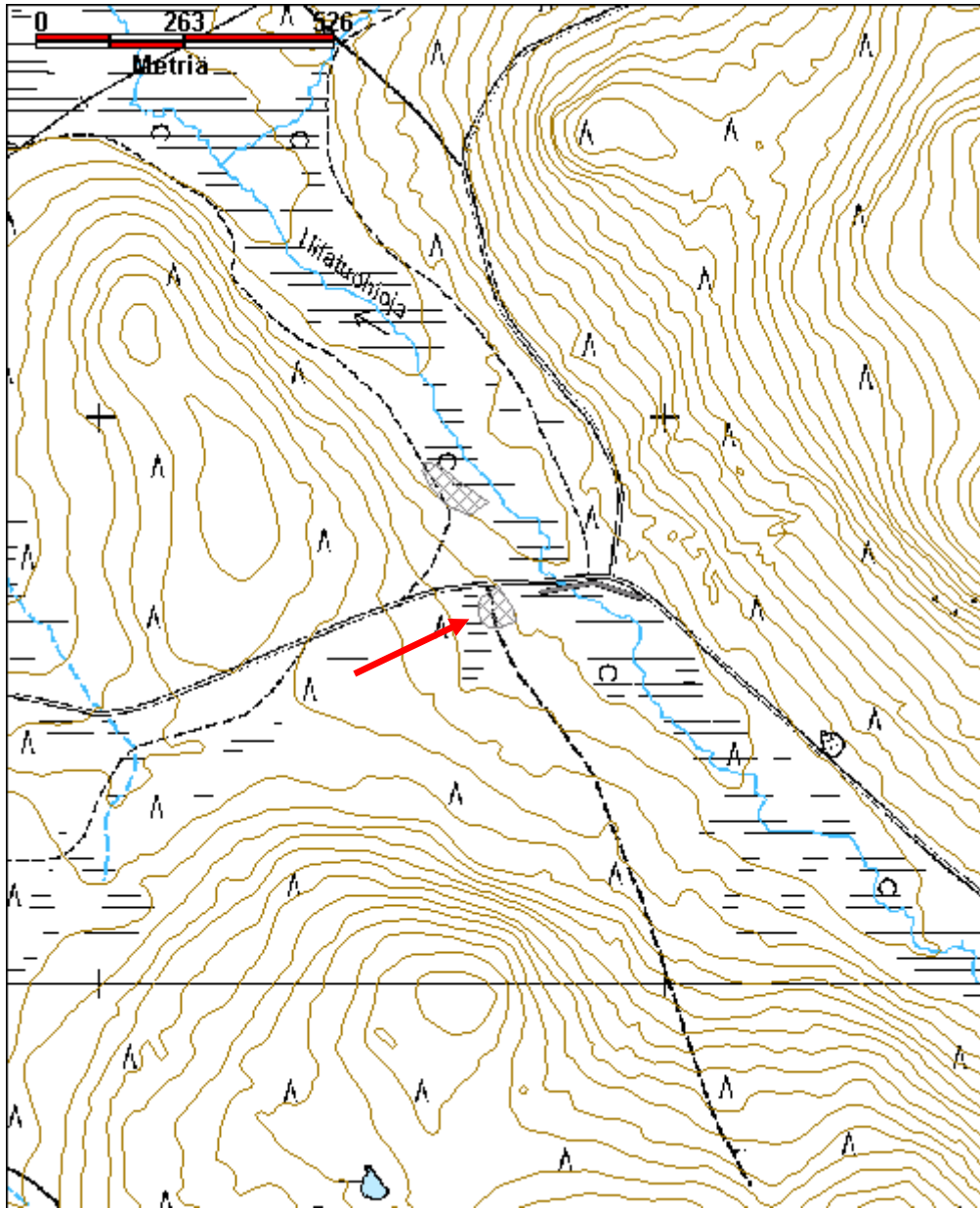


Savottakämpäalueen tallin paikka erottuu maastossa heinittyneenä alueena. Kuvan suunta luoteeseen.



Savottakämpäalueen pääkämpästä on jäljellä enää piipun muurattu kiveys. Kuvan suunta pohjoisluoteeseen.

Kohdetyyppi:	9 Valmistuspaikat/työpaikat	Copyright:	© Metsähallitus 2008 © Maanmittauslaitos 1/MML/08
Koordinaatit:	X 7605662, Y 3523702, Z 193	Mittakaava:	1:10000



Kohdetyyppi:	9 Valmistuspaikat/työpaikat	Haltija:	198 Metsätalous Ylä-Lappi
Ajoitus:	7116 Uusi aika	Ylläpitäjä:	198 Metsätalous Ylä-Lappi
Rakentamisvuosi:		Kunta:	148 Inari
Lukumäärä:	1		

Koordinaattiselitys:		Geometria tuotettu:	4 Gps-mittaus, korjaamaton
Koordinaatit:	X 7608360, Y 3536163, Z 200	Löydöt:	

Taustatiedot

Savottakämppeäalueen sijainnin kertoivat Tapani Silventoinen ja Matti Huru.

Ympäristön kuvaus

Kohde sijaitsee Palovaaran ja Houvinkotapään välissä, Lompolovaarasta kaakkoon laskevan ojan pohjoispuolella ja Anninkadun eteläpuolella. Vain kellari jää ojan eteläpuolelle. Alue on heinää ja sammalta kasvavaa aukeaa ja siinä kasvaa myös nuorta männyntainta. Ojan varsi on kostea ja hieman soistunut, ja sen varrella on vanhempia mäntyjä.

Kohteen kuvaus

Savottakämppeä sijaitsee alueen keskellä, ja se on ollut kaakko-luodesuunnassa noin 20 m pitkä ja koillisluoteissuunnassa 10 m leveä. Luoteispäässä on sijainnut keittiö, sillä sinne on vedetty vesijohtoputki. Rakennus on purettu, sillä siitä on jäljellä enää vain pystyt perustolpat, väliseinien pohjahirsii ja muhaa. (x=3536 130, y=7608 383, z=200)

Romahtanut kellari sijaitsee noin 3 m ojan eteläpuolella, ja sinne vielä laudoista tehty silta ojan yli. Noin 2 m x 2 m kokoisesta, laudasta tehdyssä kellarissa on ollut harjakatto, ja eristeenä on käytetty sahanpurua. Ilmeisesti kellarissa on ollut pieni eteinen. Ovi on kaatunut maahan ja sen reunassa on vielä kiinni kettinki, jossa on ollut lukko. (x=3536 101, y=7608 367, z=200)

Talli erottuu kämppeäalueella heinittyneenä, koillis-lounaissuunnassa 7,6 m leveänä ja kaakko-luodesuunnassa 13,7 m pitkänä alueena. Tallista on jäljellä vain alimmat tukihirret. (x=3536 192, y=7608 370, z=200)

Ulkokäymälän jäännös 1 sijaitsee saunan ja rakennelman 1 välissä. Siitä on jäljellä enää 3 m pitkä ja 1,2 m leveä kuoppa. (x=3536 176, y=7608 351, z=200)

Ulkokäymälän jäännös 2 sijaitsee alueen itälaidalla. Siitä on jäljellä 4 m x 2 m kokoinen kuoppa. (x=3536 211, y=7608 348, z=200)

Mahdollisen saunan jäännös sijaitsee ojan varressa. Rakennus on ollut kaksiosainen ja siinä on ollut korkea peruskiveys. Kaakkoisosan koko on 3,1 m x 4 m ja luoteisosan 3,1 m x 2,6 m, joten yhteispituus rakennuksella on kaakko-luodesuunnassa 6,2 m. Ilmeisesti sauna on purettu ja siirretty, sillä kiuas on nostettu jäännöksen viereen ojan puolelle. (x=3536 163, y=7608 358, z=200)

Alueen keskellä on sijainnut pieni rakennelma 1, jonka koko on ollut noin 2,5 m x 2,5 m. Se erottuu maastosta heinikkoisena alueena, jossa on jäljellä kattohuopaa ja palanutta lautaa. (x=3536 188, y=7608 354,

z=200)

Rakennelma 2 on sijainnut alueen itäosassa. Siitä on jäljellä enää lattialautoja ja niiden päällä paksu muhakerros, eli rakennuksen katto on ollut hyvin eristetty. Rakennelma on itäkaakko-länsiluodesuunnassa 7,1 m pitkä ja vastaavasti 4,5 m leveä. (x=3536 175, y=7608 384, z=200)

Rakennelmasta 3 on jäljellä vain 2 alinta hirsikertaa, ja se on ilmeisesti tehty kokonaan pelkkahirrestä. Alimmat hirret on pultattu kiinni toisiinsa ja hirsiiä on tasapainotettu laittamalla paikoin niiden alle kiviä. Rakennelman koko on ollut kaakko-luodesuunnassa 7 m ja koillis-luoteissuunnassa 5,2 m. Koillisseinällä on sijainnut uuni. (x=3536 153, y=7608 368, z=200)

Rakennelman 4 koko on ollut väli-ilmansuunnissa noin 3 m x 3 m, ja se on sijainnut alueen pohjoisosassa lähellä tietä. Rakennelman alla on ollut maakivistä tehty peruskiveys. Paikalla on paljon ikkunalasia ja metalliromua. (x=3536 101, y=7608 419, z=200)

Lisäksi rajatun alueen eteläosassa on kaatopaikka ja pohjoisosassa ilmeisesti kaivinkoneella kaivettu monttu, jonne on kasattu hirsiiä ja metalliromua.

Kohteen rajaus

Kohde rajautuu näkyvien rakennelmien jäännösten perusteella.

Tulkinta

Savottakämppeäalue.

Lisätietoja

Toimenpiteet

Tarkastukset

Tila: 3 Toteutettu Laji: 6 Suojeluarvojen tarkastus Tarkastusvuosi: 2010
Tarkastuspvm: 11.6.2010 Tarkastaja: E. Ojanlatva
Kuvaus: KMO-kulttuuriperintöinventointi, Ivalon kaakkoispuolinen metsätalousalue

Viranomaisrekisterinro:		Kunto:	3 Huono
Arvotus:	8 Muu suojeluarvo	Olotila:	5 Purettu / palanut
Selitys:		Kohteen suojele:	9 Muu suojeluarvo
		Selitys:	

Ympäristön suojele:	0 Ei määriteltä
----------------------------	-----------------

Selitys:	
-----------------	--



Tallin jäännös ja etualalla toisen rakennelman jäännös kuvattuna luoteeseen.

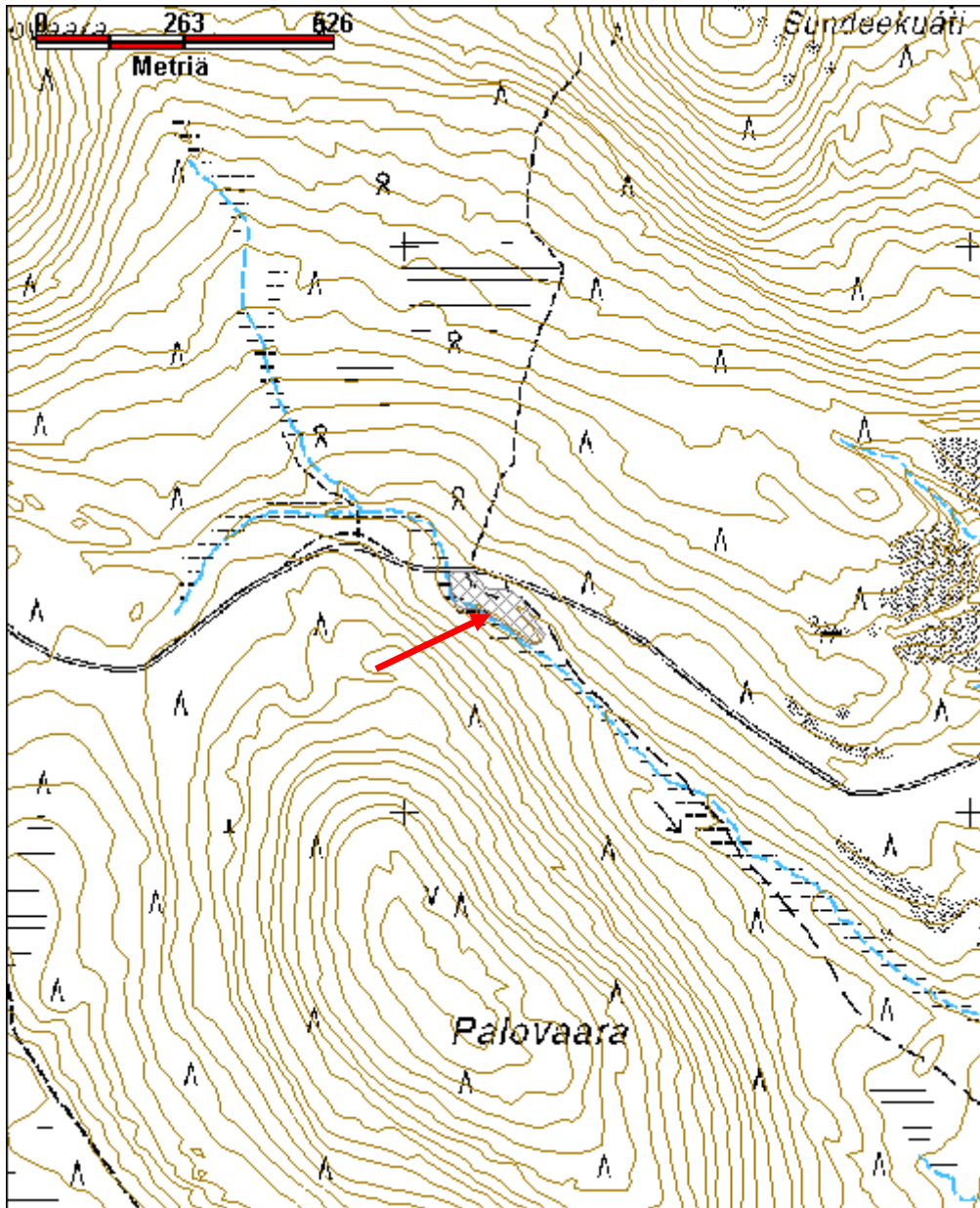


Rakennuksen 4 jäännös kuvattuna kaakkoon. Ojan puolella kämpän pohjaa on tasapainotettu kiveyksellä.



Pääkämpän paikka erottuu maastossa muha-alueena. Kuva otettu kohti itäkoillista.

Kohdetyyppi:	9 Valmistuspaikat/työpaikat	Copyright:	© Metsähallitus 2008 © Maanmittauslaitos 1/MML/08
Koordinaatit:	X 7608360, Y 3536163, Z 200	Mittakaava:	1:10000



Kohdetyyppi:	9 Valmistuspaikat/työpaikat	Haltija:	198 Metsätalous Ylä-Lappi
Ajoitus:	7116 Uusi aika	Ylläpitäjä:	198 Metsätalous Ylä-Lappi
Rakentamisvuosi:		Kunta:	148 Inari
Lukumäärä:	1		

Koordinaattiselitys:		Geometria tuotettu:	0 Ei tiedossa
Koordinaatit:	X 7606677, Y 3523404, Z 183	Löydöt:	

Taustatiedot

Metsuri Tapani Silventoinen kertoi paikalla sijainneen vielä 10-15 vuotta sitten savottakämpän ja tallin jäännökset. Hän kertoi paikalla olleen Nakki-Heimon eli Heimo Ylirieston kämpän, jossa Heimo asusteli 1950-luvulla.

Ympäristön kuvaus

Kuninkaanlakkioja virtaa kohteen eteläpuolella koillis-lounaissuuntaisesti kohti lounasta. Ojan eteläpuolella kulkee vanha metsätieura. Alue on kuivaa kangasmetsää, joka kasvaa nuorta männyntainta, heinää ja katajaa.

Kohteen kuvaus

Tallin jäännös sijaitsee aivan metsäautotien etelälaidassa, ja aluetta lienee myös vuosikymmen sitten tasoitettu. Jäännös erottuu tiheästi heinää kasvavana, halkaisijaltaan noin 20 m kokoisena alueena, mutta varsinaisia rakenteita ei heinikon seasta enää erotu.

Kämpän jäännös on sijainnut tallin luoteispuolisella, matalalla törmällä, mutta se on jostain syystä hävitetty vuosikymmen sitten. Alueelta löytyy vielä metalliesineiden palasia (länget, lapio) ja kattohuopaa.

Kohteen rajaus

Kohde rajautuu pistemäisesti kasvillisuuden perusteella.

Tulkinta

Savottakämpän paikka ja tallin jäännös.

Lisätietoja

Tapani Silventoinen, Ivalo.

Toimenpiteet

Tarkastukset

Tila: 3 Toteutettu Laji: 6 Suojeluarvojen tarkastus Tarkastusvuosi: 2010
Tarkastuspvm: 31.5.2010 Tarkastaja: E. Ojanlatva
Kuvaus: KMO-kulttuuriperintöinventointi, Ivalon kaakkoispuolinen metsätalousalue

Viranomaisrekisterinro:		Kunto:	3 Huono
Arvotus:	8 Muu suojeleuarvo	Olotila:	2 Ei käytössä
Selitys:		Kohteen suojele:	9 Muu suojeleuarvo
Selitys:		Selitys:	
Ympäristön suojele:	0 Ei määritelty		
Selitys:			

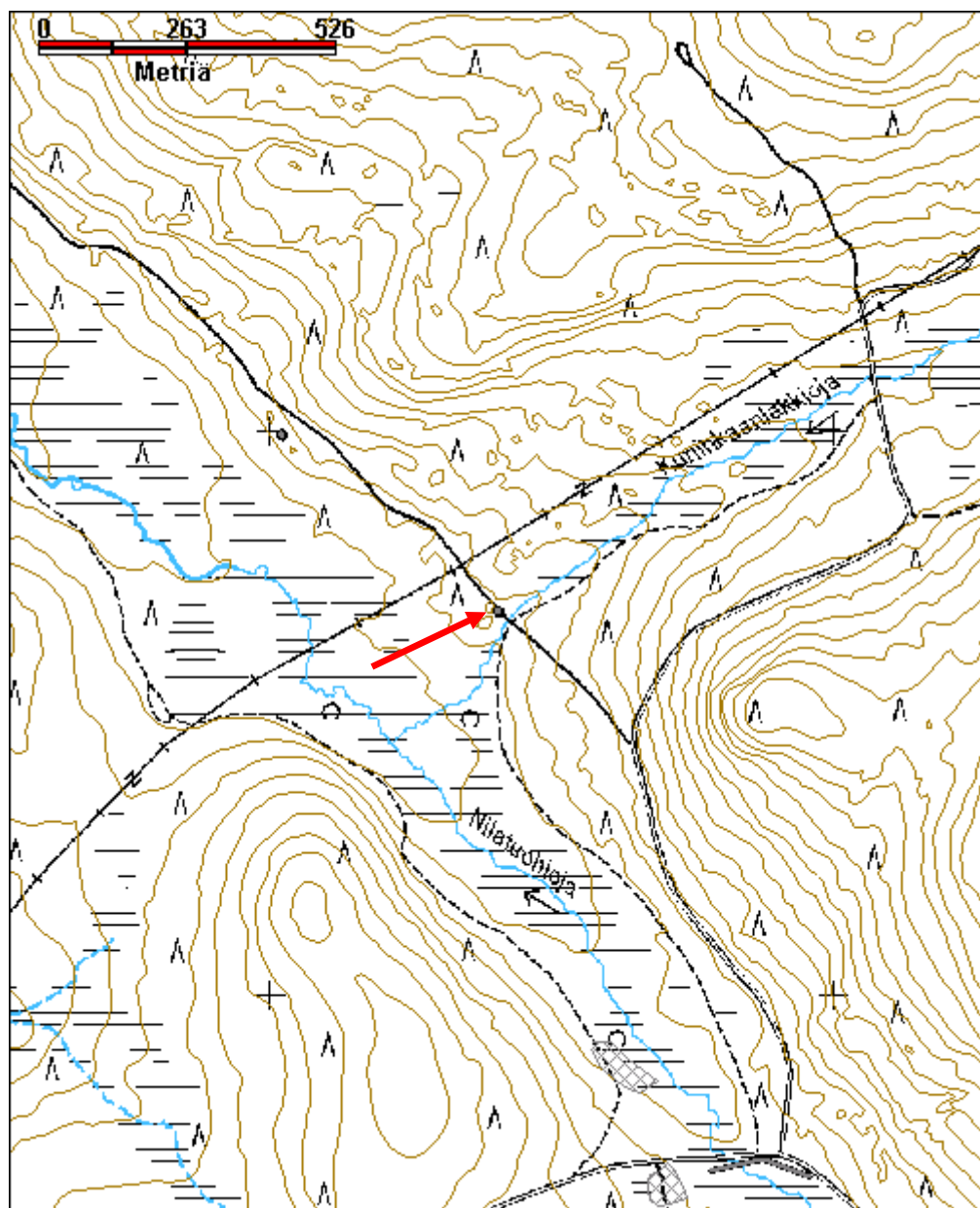


Kuninkaanlakkiojan puretun savottakämppeäalueen tallin paikka erottuu ojan varren maastossa heinittyneenä alueena. Kuvattu etelään.



Kuninkaanlakkiojan savottakämppeäalueesta ei ole enää paljon jäljellä. Tallin paikka on paalun kohdalla metsäautotien varressa. Kuvattu länteen.

Kohdetyyppi:	9 Valmistuspaikat/työpaikat	Copyright:	© Metsähallitus 2008 © Maanmittauslaitos 1/MML/08
Koordinaatit:	X 7606677, Y 3523404, Z 183	Mittakaava:	1:10000



Kohdetyyppi:	9 Valmistuspaikat/työpaikat	Haltija:	198 Metsätalous Ylä-Lappi
Ajoitus:	7116 Uusi aika	Ylläpitäjä:	198 Metsätalous Ylä-Lappi
Rakentamisvuosi:		Kunta:	148 Inari
Lukumäärä:	1		

Koordinaattiselitys:		Geometria tuotettu:	4 Gps-mittaus, korjaamaton
Koordinaatit:	X 7608021, Y 3533916, Z 190	Löydöt:	

Taustatiedot

Tapani Silventoinen näytti vuoden 2010 inventoinnissa kohteen sijainnin.

Ympäristön kuvaus

Kohde sijaitsee Kurulompolosta laskevan ojan länsipuolella, moreenitörmän päällä. Alueella kasvaa mäntyä ja koivua, aluskasvillisuutena on pääasiassa puolukkaa ja sammalia. Ojan ja kämpän jäännöksen väliin on tehty uusi nuotiopaikka, ja nuotiopaikan kiveykseen on ilmeisesti käytetty kämpän sortuneen tulisijan laakakiviä.

Kohteen kuvaus

Kämpän jäännöksen koko on väli-ilmansuunnissa 3 m x 3 m. Kämpästä on enää jäljellä sammaleen alla alimmat hirsikerrat. Sen keskellä on kuoppa ja pohjoiskulmassa on sijainnut laakakivistä tehty piisi. Jäännöksen sisällä on muutamia tiiliä ja rautalevyä.

Kohteen rajaus

Kohde rajoittuu pistemäisesti näkyvän rakenteen perusteella.

Tulkinta

Savottakämpän jäännös.

Lisätietoja**Toimenpiteet****Tarkastukset**

Tila: 3 Toteutettu Laji: 6 Suojeluarvojen tarkastus Tarkastusvuosi: 2010
Tarkastuspvm: 11.6.2010 Tarkastaja: E. Ojanlatva
Kuvaus: KMO-kulttuuriperintöinventointi, Ivalon kaakkoispuolinen metsätalousalue

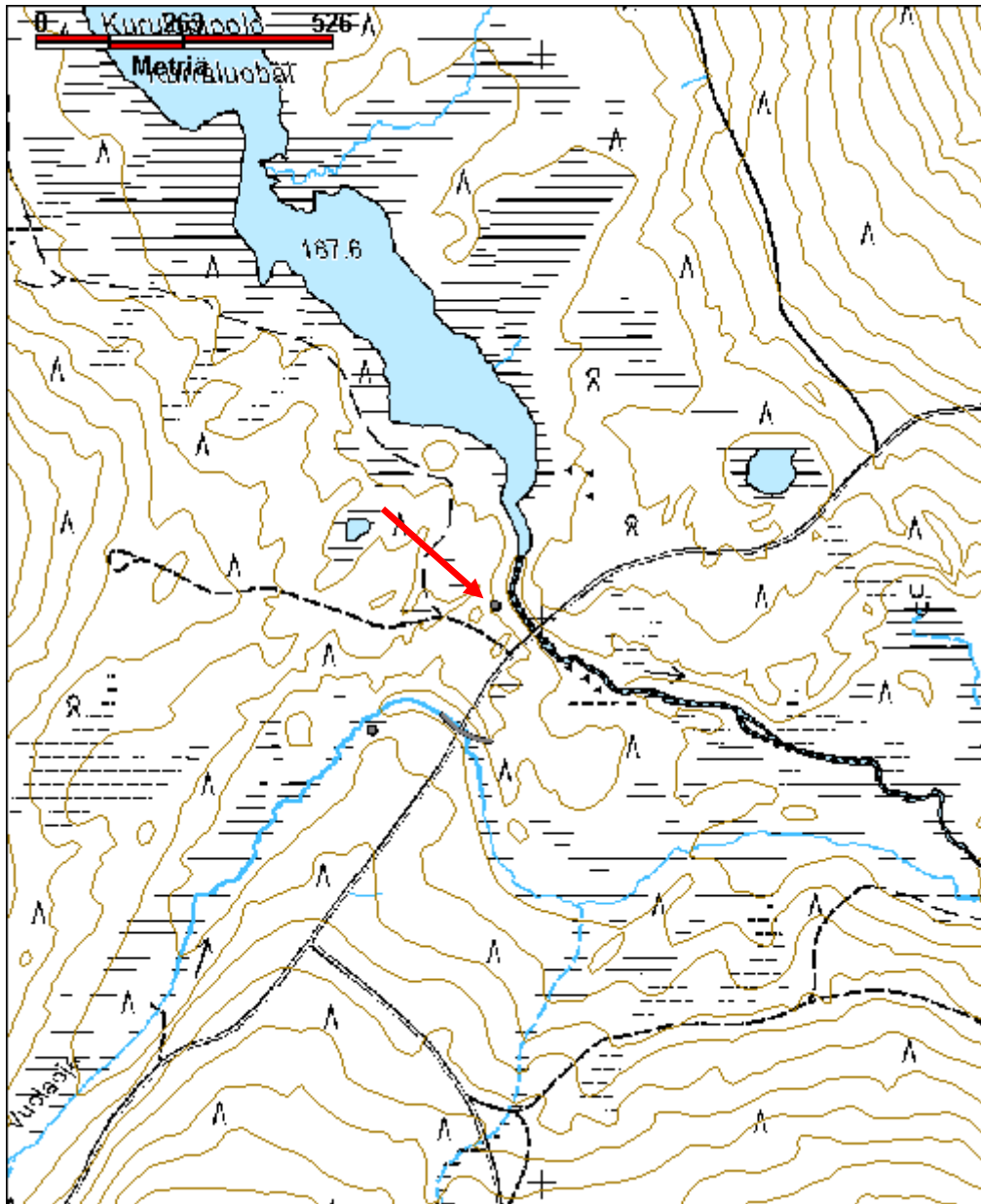
Viranomaisrekisterinro:		Kunto:	3 Huono
		Olotila:	5 Purettu / palanut
Arvotus:	8 Muu suojeluarvo	Kohteen suojele:	9 Muu suojeluarvo

Selitys:	Selitys:
Ympäristön suo- jelu:	0 Ei määritelty
Selitys:	



Savottakämpästä on jäljellä enää piisikiveys ja alin hirsikerta. Kuvattu itään.

Kohdetyyppi:	9 Valmistuspaikat/työpaikat	Copyright:	© Metsähallitus 2008 © Maanmittauslaitos 1/MML/08
Koordinaatit:	X 7608021, Y 3533916, Z 190	Mittakaava:	1:10000



Kämppälampi savottakämpä ja talli jäännös

MH-tunnus: 131862

Kohdetyyppi:	9 Valmistuspaikat/työpaikat	Haltija:	198 Metsätalous Ylä-Lappi
Ajoitus:	7116 Uusi aika	Ylläpitäjä:	198 Metsätalous Ylä-Lappi
Rakentamisvuosi:		Kunta:	148 Inari
Lukumäärä:	2		

Koordinaattiselitys:		Geometria tuotettu:	4 Gps-mittaus, korjaamaton
Koordinaatit:	X 7598488, Y 3557722, Z 158	Löydöt:	

Taustatiedot

Matti Huru kertoi lammella sijainneen savottakämpän jäännöksen.

Ympäristön kuvaus

Kohde sijaitsee Rajajoosepintien eteläpuolella, Joosepinvaaran ja Luton välissä sijaitsevan Kämppälammen länsirannalla. Lammelle erkanee Rajajoosepintieltä metsäautotie Joosepinvaaran luoteisosasta. Kämpän ja tallin jäännöksen ympäristössä on vanhoissa männyissä ja keloissa kruunuleimoja. Alueen maaperä on hiekkamoreenia, ja paikalla kasvaa uudistuskypsää metsikköä. Aluskasvillisuutena on suopursua, jäkälää, puolukkaa ja variksenmarjaa.

Kohteen kuvaus

Kämpän jäännös sijaitsee noin 30 m lammen rannasta länteen. Sen pituus on pohjois-eteläsuunnassa 8 m ja leveys 10 m. Koirankaulasalvoksisesta, turpeella ja sammalella tilkitystä hirsikehikosta on säilynyt kahdeksan hirsikertaa. Hirret on sisältä pelkkaa ja ulkoa pyöröhirttä. Katto on romahtanut sisään, ja kurkihirren halkaisija on 40-50 cm. Kämpän itäseinällä, lammen puolella, on sijainnut ovi ja kylmä eteinen. Eteisessä on ollut losoista tehty lattia, ja sen noin 2 m pitkät kattokellekset ovat kaatuneet kohti itää. Kattokellesten alla on ilmeisesti kuistin kaatunut itäseinä. Eteisen päätyseinistä toinen on kaatunut pohjoiseen ja toinen etelään. Oven molemmin puolin on itäseinällä tukipuut noin 50 cm etäisyydellä oviaukosta. Kämpässä on ollut ikkunat pohjois- ja eteläseinillä (x=3557723, y=7598500, z=162).

Kämpästä noin 20 m etelään sijaitsee tallin jäännös, jonka koko on päähinsuunnassa 8 m x 8 m. Koirankaulasalvoksisesta, turpeella ja sammalella tilkitystä pyöröhirsikehikosta on säilynyt parhaimmillaan kuusi hirsikertaa. Katto on romahtanut rakennelman sisään. Oviaukko on itäseinällä, ja länsiseinällä on 3.-4. hirsikerran välissä pieni tuuletusaukko. Pohjois- ja eteläseinällä on ilmeisesti ollut varastot, sillä molemmilla seinustoilla on lattian ja päätyseinien jäännökset (x=3557726, y=7598473, z=162).

Kohteen rajaus

Kohde on rajattu näkyvien rakenteiden perusteella.

Tulkinta

Savottakämpän ja tallin jäännös.

Lisätietoja

Toimenpiteet

Tarkastukset

Tila: 3 Toteutettu Laji: 6 Suojeluarvojen tarkastus Tarkastusvuosi: 2010
Tarkastuspvm: 8.9.2010 Tarkastaja: E. Ojanlatva
Kuvaus: KMO-kulttuuriperintöinventointi, Ivalon kaakkoispuolinen metsätalousalue

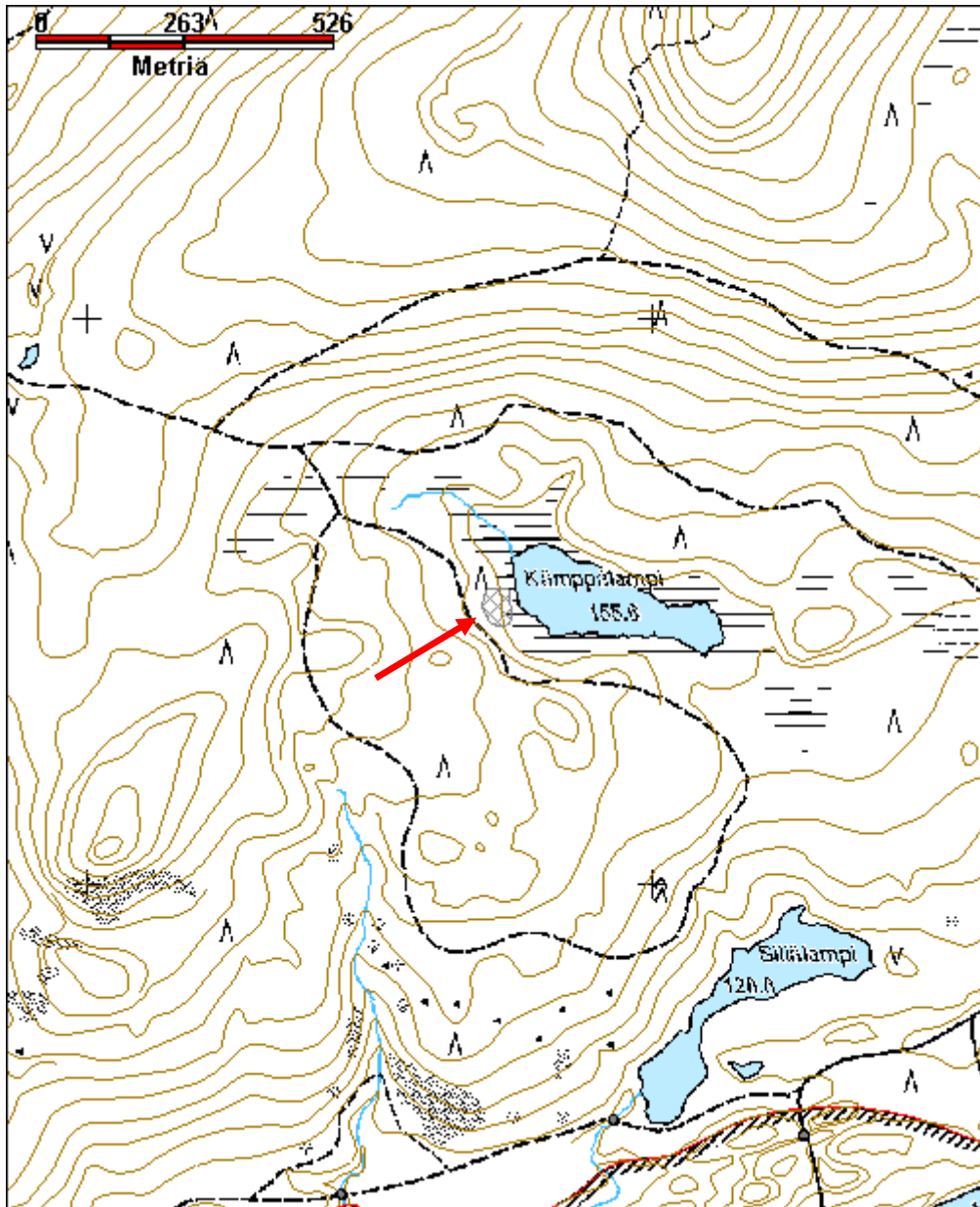
Viranomais- rekisterinro:		Kunto:	2 Kesinkertainen
Arvotus:	8 Muu suojeluarvo	Olotila:	2 Ei käytössä
Selitys:		Kohteen suojelu:	9 Muu suojeluarvo
		Selitys:	

Ympäristön suo- jelu:	0 Ei määritelty
Selitys:	



Kämpän katto on romahtanut sisään. Kuva otettu kaakkoon.

Kohdetyyppi:	9 Valmistuspaikat/työpaikat	Copyright:	© Metsähallitus 2008 © Maanmittauslaitos 1/MML/08
Koordinaatit:	X 7598488, Y 3557722, Z 158	Mittakaava:	1:10000



Kohdetyyppi:	9 Valmistuspaikat/työpaikat	Haltija:	370 Villi Pohjola Ylä-Lappi
Ajoitus:	1211 Kämppä	Ylläpitäjä:	370 Villi Pohjola Ylä-Lappi
Rakentamivuosi:	1956	Kunta:	148 Inari
Lukumäärä:	1		

Koordinaattiselitys:		Geometria tuotettu:	4 Gps-mittaus, korjaamaton
Koordinaatit:	X 7612544, Y 3528884, Z 225	Löydöt:	

Taustatiedot

Kohde on rakennettu savottakämpäksi vuonna 1956. Nyt rakennus piharakennuksineen on vuokrattu Rajavartiolaitokselle.

Ympäristön kuvaus

Kohde sijaitsee Laanapäiden ja Järnamorostojen Isolaen välissä, Laanajärven pohjoisrannalla. Savottakämpäalueelle kulkee metsäautotie Kertujärventieltä, luoteesta käsin. Laanajärven ympäristössä on savotta-aikaisia loso- ja sahausjätekasoja, joista lähin on savottakämpäalueesta noin 20 m etelään. Alueen maaperä on kivistä moreenia, ja paikalla kasvaa mäntymetsää.

Kohteen kuvaus

Päärakennuksen koko on itä-länsisuunnassa 11 m ja pohjois-eteläsuunnassa 7,6 m. Talossa on 12 pyörö-hirsikertaa, ja osassa hirsiiä on vielä kuorta päällä. Kehikon nurkat on lovettu mitä ilmeisimmin koiran-kaulalle ja koteloitu. Rakennus lepää nurkkakivien päällä. Keskellä pohjoisseinää on pystylimirimasta tehty kuisti, jonka leveys on 2,6 m ja syvyys 1,5 m. Sen laudasta tehty ovi on uusi ja sen päällä on harjakatto. Kuistin itäpuolella on kaksiruutuinen ikkuna. Itä- ja länsipäädyissä on ikkunat, joiden laudasta tehdyt luukut on kiinni raudalla ja lukolla. Päätykolmioiden ulkovuoraus on pystylautaa, ja itäpäässä on luukku välikatolle. Eteläseinän itäpäässä on toinen, pystylimirimasta tehty kuisti, jonka syvyys on 1,2 m ja leveys 2 m. Siinä on pulpettikatto ja sen edessä on järvelle päin viisi porrasta. Kuistin länsipuolella luukuilla suljettu on ikkuna. Talon katto on korjattu, ja siihen on laitettu uusi bitumikate. Myös viisi piippua on hatutettu ja korjattu.

Rakennuksesta noin 25 m luoteeseen on sen ja tien välissä kolmiomaisia, siirrettäviä lautarakenteita. Savotta-aikana vastaavanlaisia rakenteita käytettiin jätekuoppien suojaamiseen, mutta näiden tarkoitus lienee rajavartioiden tiedossa. Näistä rakenteista noin 10 m luoteeseen, aivan tien varteen on rakennettu uusi kellarilari.

Kohteen rajaus

Kohde rajautuu pistemäisesti näkyvän rakenteen perusteella.

Tulkinta

Savottakämppä.

Lisätietoja

Toimenpiteet

Tarkastukset

Tila: 3 Toteutettu Laji: 6 Suojeluarvojen tarkastus Tarkastusvuosi: 2010
Tarkastuspvm: 13.7.2010 Tarkastaja: E. Ojanlatva
Kuvaus: KMO-kulttuuriperintöinventointi, Ivalon kaakkoispuolinen metsätalousalue

Viranomais- rekisterinro:		Kunto:	2 Kesinkertainen
		Olotila:	1 Käytössä
Arvotus:	8 Muu suojeluarvo	Kohteen suojelu:	9 Muu suojeluarvo
Selitys:		Selitys:	

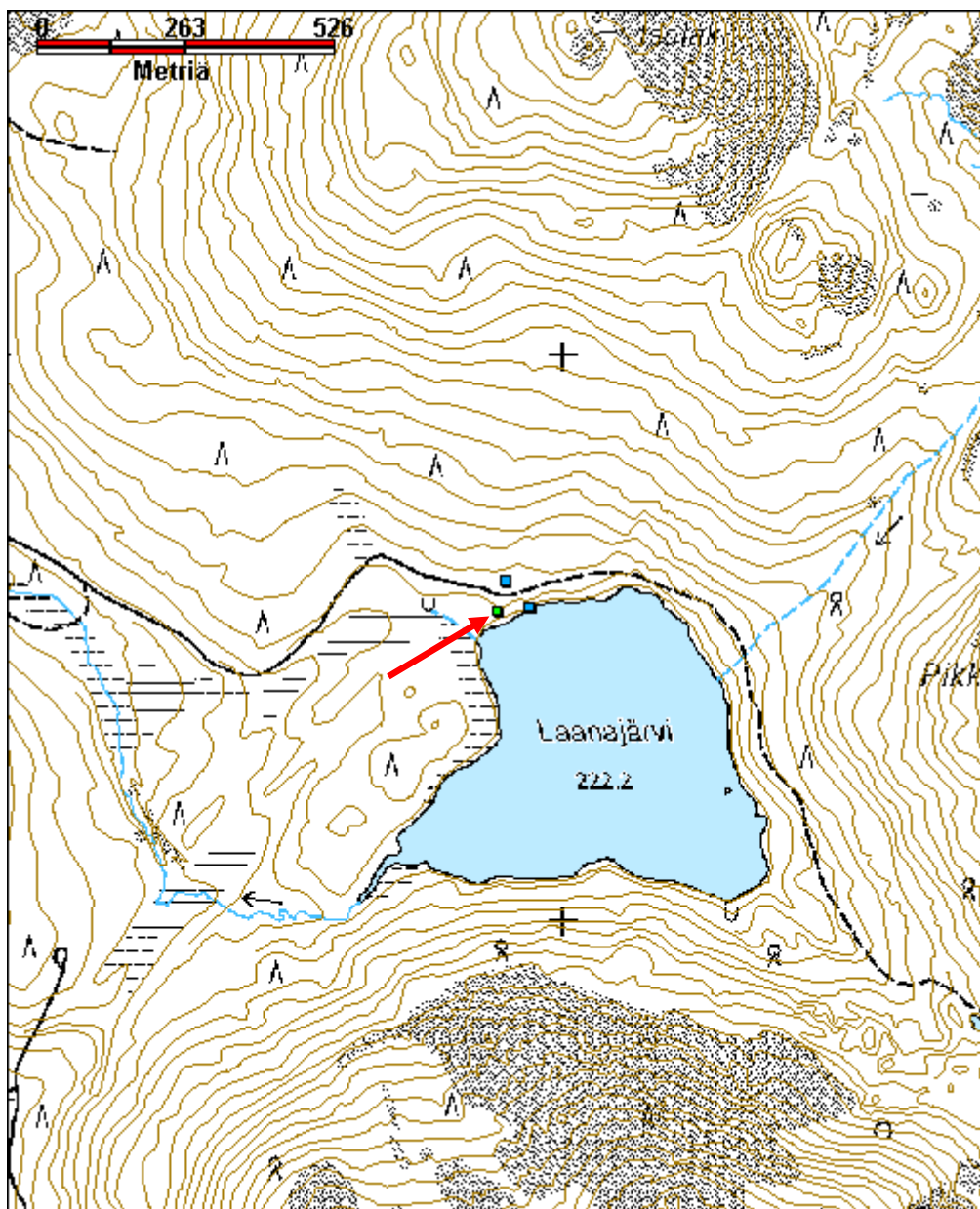
Ympäristön suo- jelu:	0 Ei määritelty
----------------------------------	-----------------

Selitys:	
-----------------	--



Yleiskuva Laanjärven savottakohteesta. Kuvan suunta on etelään.

Kohdetyyppi:	9 Valmistuspaikat/työpaikat	Copyright:	© Metsähallitus 2008 © Maanmittauslaitos 1/MML/08
Koordinaatit:	X 7612544, Y 3528884, Z 225	Mittakaava:	1:10000



Laanajärvi sauna

MH-tunnus: 5052

Kohdetyyppi:	9 Valmistuspaikat/työpaikat	Haltija:	370 Villi Pohjola Ylä-Lappi
Ajoitus:	1911 Saunarakennus	Ylläpitäjä:	370 Villi Pohjola Ylä-Lappi
Rakentamisvuosi:	1956	Kunta:	148 Inari
Lukumäärä:	1		

Koordinaattiselitys:		Geometria tuotettu:	4 Gps-mittaus, korjaamaton
Koordinaatit:	X 7612552, Y 3528941, Z 225	Löydöt:	

Taustatiedot

Kohde on ilmeisesti rakennettu samaan aikaan kuin savottakämpä eli vuonna 1956. Tällä hetkellä savottakämpä piharakennuksineen on vuokrattu Rajavartiolaitokselle.

Ympäristön kuvaus

Kohde sijaitsee Laanapäiden ja Järnamorostojen Isolaen välissä, Laanajärven pohjoisrannalla. Savottakämpäalueelle kulkee metsäautotie Kertujärventieltä, luoteesta käsin. Laanajärven ympäristössä on savotta-aikaisia loso- ja sahausjätekasoja, joista lähin on savottakämpäalueesta noin 20 m etelään. Alueen maaperä on kivistä moreenia, ja paikalla kasvaa mäntymetsää.

Kohteen kuvaus**Sauna**

Sauna sijaitsee vain 2 m etäisyydellä rantaviivasta, ja sen eteläpuolella on laitur. Sen leveys on itä-länsisuunnassa 6,1 m ja pituus pohjois-eteläsuunnassa 4,1 m. Pyöröhirsikehikon nurkat on lovettu mitä ilmeisimmin koirankaulalle ja koteloitu. Kehikossa on 10 hirsikertaa, ja sen päätykolmioiden ulkokuoraus on tehty pystylaudasta. Länsipäässä on kaksiruutuinen ikkuna ja luukku välikatolle. Eteläseinällä on länsipäässä ovi ja itäpäässä kaksiruutuinen ikkuna. Eteläseinän hirret ovat auringon ruskeiksi polttamat. Itäseinällä on vanhavesivaraaja. Katossa on uusi bitumikate, ja ilmeisesti kaksi piipunhattua on myös uusittu.

Noin 40 m saunasta koilliseen, ylempänä rantatörmällä on heinikko, jonka keskellä on hirsien jäännöksiä. Paikalla on mitä ilmeisimmin sijainnut talli, sillä Laanajärven savotoissa käytettiin vielä hevosia. Tästä kertovat myös päarakennuksen seinälle kiinnitetyt länget.

Kohteen rajaus

Kohde rajautuu pistemäisesti näkyvän rakenteen perusteella.

Tulkinta

Savottakämpän sauna.

Lisätietoja**Toimenpiteet**

Tarkastukset

Tila: 3 Toteutettu Laji: 6 Suojeluarvojen tarkastus Tarkastusvuosi: 2010
Tarkastuspvm: 13.7.2010 Tarkastaja: E. Ojanlatva
Kuvaus: KMO-kulttuuriperintöinventointi, Ivalon kaakkoispuolinen metsätalousalue

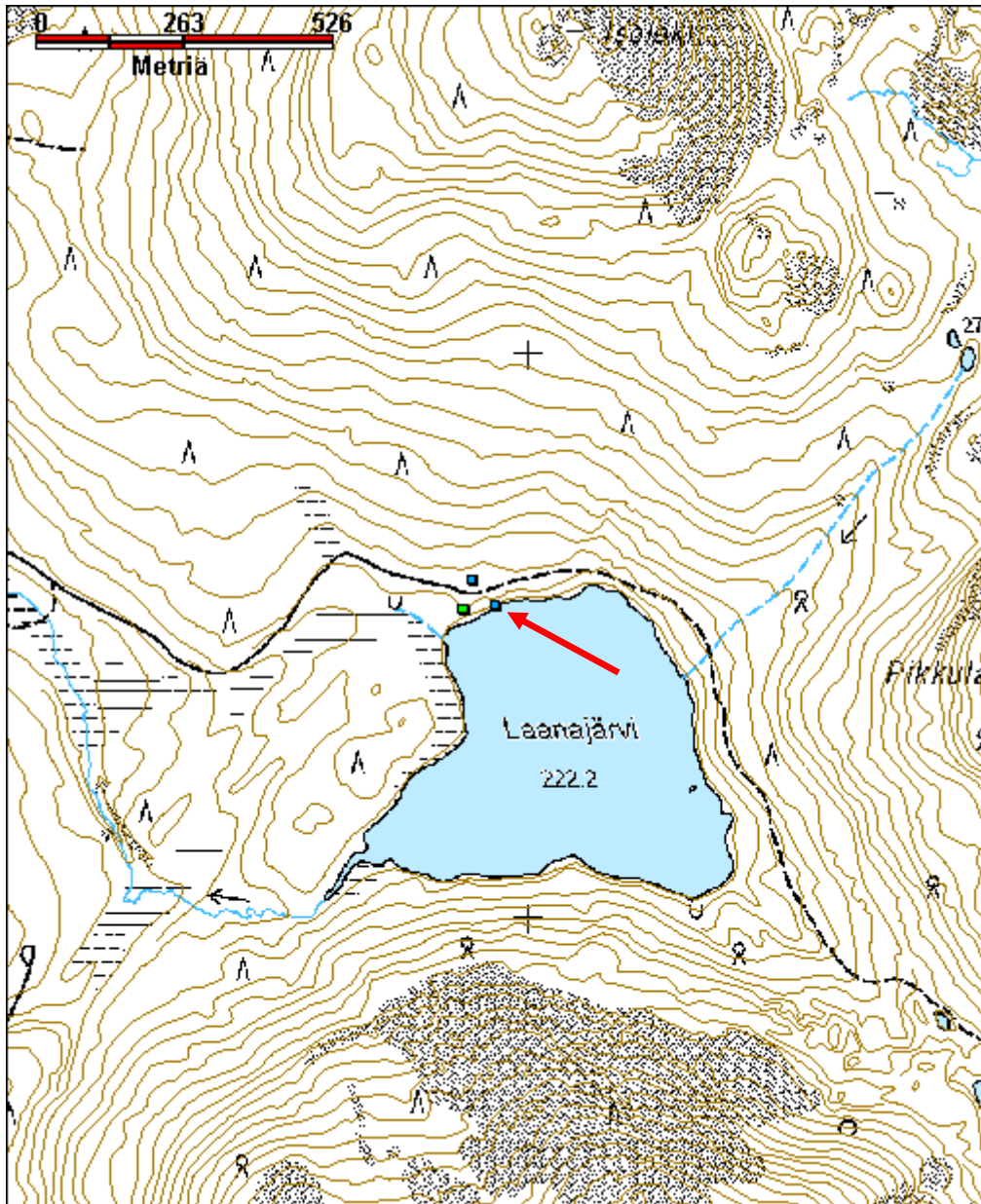
**Viranomais-
rekisterinro:****Kunto:** 2 Keskinertainen**Arvotus:** 8 Muu suojeluarvo**Olotila:** 1 Käytössä**Kohteen
suojelu:** 9 Muu suojeluarvo**Selitys:****Selitys:****Ympäristön suo-
jelu:**

0 Ei määritelty

Selitys:

Saunan takaseinä ja länsipääty. Kuvan suunta on kaakkoon.

Kohdetyyppi:	9 Valmistuspaikat/työpaikat	Copyright:	© Metsähallitus 2008 © Maanmittauslaitos 1/MML/08
Koordinaatit:	X 7612552, Y 3528941, Z 225	Mittakaava:	1:10000



Kohdetyyppi:	9 Valmistuspaikat/työpaikat	Haltija:	370 Villi Pohjola Ylä-Lappi
Ajoitus:	1999 Muu rakennus	Ylläpitäjä:	370 Villi Pohjola Ylä-Lappi
Rakentamisvuosi:		Kunta:	148 Inari
Lukumäärä:	1		

Koordinaattiselitys:		Geometria tuotettu:	4 Gps-mittaus, korjaamaton
Koordinaatit:	X 7612598, Y 3528899, Z 227	Löydöt:	

Taustatiedot

Kohde on rakennettu vanhan savottakämpän pihapiiriin, joten se inventoitiin vuonna 2010 yhdessä savottakämpän ja saunan kanssa.

Ympäristön kuvaus

Kohde sijaitsee Laanapäiden ja Järnamorostojen Isolaen välissä, Laanajärven pohjoisrannalla. Savottakämpäalueelle kulkee metsäautotie Kerttjärventieltä, luoteesta käsin. Laanajärven ympäristössä on savotta-aikaisia loso- ja sahausjätekasoja, joista lähin on savottakämpäalueesta noin 20 m etelään. Alueen maaperä on kivistä moreenia, ja paikalla kasvaa mäntymetsää.

Kohteen kuvaus

Varastorakennuksen koko on 7 m x 2,5 m. Seinät on tehty punaiseksi maalatusta vaakalomalaudasta ja kattossa on musta bitumihuopa. Länsipäässä on ilmeisesti käymälä, sillä eteläseinän lounaisnurkassa on luuku. Eteläseinällä on myös kaksiovinen oviaukko, joka on suljettu raudalla ja Abloy-lukolla. Varaston itäpäädyssä on pino pölkkyjä ja sahapukki.

Kohteen rajaus

Kohde on rajattu näkyvän rakenteen perusteella.

Tulkinta

Varasto.

Lisätietoja

Toimenpiteet

Tarkastukset

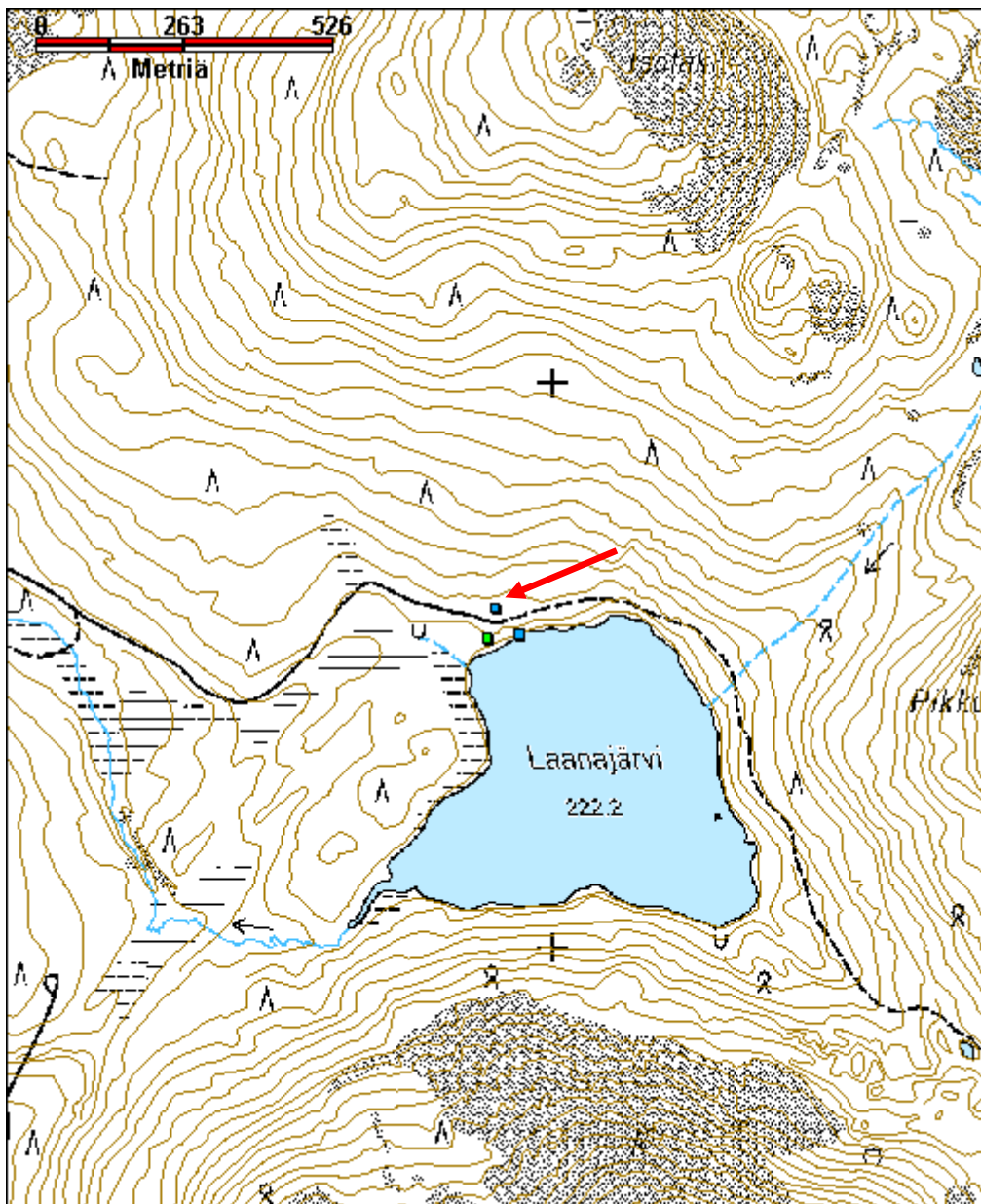
Tila: 3 Toteutettu Laji: 6 Suojeluarvojen tarkastus Tarkastusvuosi: 2010
Tarkastuspvm: 13.7.2010 Tarkastaja: E. Ojanlatva
Kuvaus: KMO-kulttuuriperintöinventointi, Ivalon kaakkoispuolinen metsätalousalue

Viranomaisrekisterinro:	Kunto: 1 Hyvä
	Olotila: 1 Käytössä

Arvotus:	99 Ei suojeluarvoa	Kohteen suojelu:	99 Ei suojeluarvoa
Selitys:		Selitys:	

Ympäristön suojelu:	0 Ei määritelty		
Selitys:			
Kohdetyyppi:	9 Valmistuspaikat/työpaikat	Copyright:	© Metsähallitus 2008 © Maanmittauslaitos 1/MML/08
Koordinaatit:	X 7612598, Y 3528899, Z 227	Mittakaava:	1:10000

--	--	--	--



Kohdetyyppi:	9 Valmistuspaikat/työpaikat	Haltija:	198 Metsätalous Ylä-Lappi
Ajoitus:	7116 Uusi aika	Ylläpitäjä:	198 Metsätalous Ylä-Lappi
Rakentamivuosi:		Kunta:	148 Inari
Lukumäärä:	8		

Koordinaattiselitys:		Geometria tuotettu:	4 Gps-mittaus, korjaamaton
Koordinaatit:	X 7598585, Y 3541903, Z 185	Löydöt:	

Taustatiedot

Metsuri Tapani Silventoinen opasti kohteelle vuoden 2010 inventoinnissa. Savotoita on tehty Kuutuan alueella 1960-luvulla.

Ympäristön kuvaus

Kohde sijaitsee koillis-lounaissuuntaisen Luolajärven eli Riukuselkäjärven koillispään eteläpuolella. Kuutuantieltä laskee kaksi pistotietä savottakämppäalueelle, toinen jyrkempi etelästä ja toinen idästä. Alueen maaperä on kivistä moreenia ja aukealla kasvaa heinikon ja niittykasvien lisäksi nuoria männyntaimia. Aukean ympärillä kasvaa kuivaa mäntymetsää. Luolajärven koillispäästä laskevan ojan ympäristö on soistunut.

Kohteen kuvaus

Savottakämpän jäännös

Savottakämpä on purettu ja siirretty, ja siitä on jäljellä vain alimmat tukihirsikerrat, sahanmuhaa ja katto-bitumia. Sen koko on ollut koillis-lounaissuunnassa noin 30 m ja kaakko-luodesuunnassa noin 12 m. Län-sipäädyssä on hellan jäännös, eli siellä lienee sijainnut keittiö. Koillispäädyssä on siistiin pinoon jätetty metalliputkia. (x=3541 907, y=7598 591, z=184)

Ulkokäymälä

Nelireikäisen, pulpettikattoisen lautahuussin koko on 3,7 m x 1,5 m. Lounaispäässä on erillinen yksityis-huussi, joka ilmeisesti on ollut kokin käytössä. Sisäseinät on tehty vaakalaudoituksella. (x=3541 857, y=7598 544, z=185)

Kivivalli

Maansekaisen kivivallin pituus on koillis-lounaissuunnassa 5 m ja leveys kaakko-luodesuunnassa 3 m. Vallin sisällä on hirsia ja lautoja. Vallin ja ulkokäymälän välissä on kaksi kaivettua jätekuoppaa, joista vallin läheisessä kuopassa on metalliromua. (x=3541 839, y=7598 535, z=185)

Sauna

Noin 3 m järven rannasta on saunan jäännös. Sen pituus on koillis-lounaissuunnassa 5 m ja leveys 7,5 m. Rakennuksesta on jäljellä alin perushirsikehikko, lattianiskat ja lankkuja. Kiuas on sijainnut kaakkoisnur-kassa ja ovi on avautunut järvelle, luoteeseen. (x=3541 821, y=7598 544, z=183)

Talli

Tallista on jäljellä alin tukihirsikehikko. Se sijaitsee alueen koillisosassa, lähellä järvestä laskevaa ojaa. Tallin koko on ollut koillis-lounaissuunnassa 13 m ja kaakko-luodesuunnassa 8,5 m. Tallista noin 10 m koilliseen on kasa alueelta kerättyä romua. Heinää kasvava hevosenlantakasa on tallista kaakkoon, ojan

puolella. (x=3541 977, y=7598 628, z=183)

Kotelo/putki

Järven pohjaan on upotettu ilmeisesti laudasta tehty kotelo, jonka sisällä lienee harmaan veden putki. Kotelon pää näkyy hyvin ojan suulla järven pohjassa, mistä koordinaatit on alakohteelle otettu. Rannalta katsoen se jatkuu ojan suulta parikymmentä metriä lounaaseen. (x=3541 948, y=7598 640, z=183)

Rakennuksen jäännös(?)

Ulkokäymälän koillispuolella on noin 10 m x 10 m kokoinen, tasainen, heinää kasvava alue. Paikalla on ilmeisesti sijainnut varasto tms. ulkorakennus. (x=3541 868, y=7598 556, z=184)

Jätekuopat

Alueen koillispuolella, järven rantaan suoraan etelästä tulevan jyrkän pistotien itäpuolella on kaksi koneella kaivettua, noin 6 m x 3 m kokoista jätekuoppaa, jotka on täytetty savotta-aikaisella ja uudemmalla jäteteellä. (x=3541 952, y=7598 598, z=187)

Kohteen rajaus

Kohde on rajattu näkyvien rakenteiden perusteella.

Tulkinta

Savottakämpäalue.

Lisätietoja

Toimenpiteet

Tarkastukset

Tila: 3 Toteutettu Laji: 6 Suojeluarvojen tarkastus Tarkastusvuosi: 2010
Tarkastuspvm: 28.6.2010 Tarkastaja: E. Ojanlatva
Kuvaus: KMO-kulttuuriperintöinventointi, Ivalon kaakkoispuolinen metsätalousalue

**Viranomais-
rekisterinro:**

Kunto: 3 Huono

Arvotus: 8 Muu suojeluarvo

Olotila: 5 Purettu / palanut

**Kohteen
suojelu:** 9 Muu suojeluarvo

Selitys:

Selitys:

**Ympäristön suo-
jelu:** 0 Ei määritelty

Selitys:

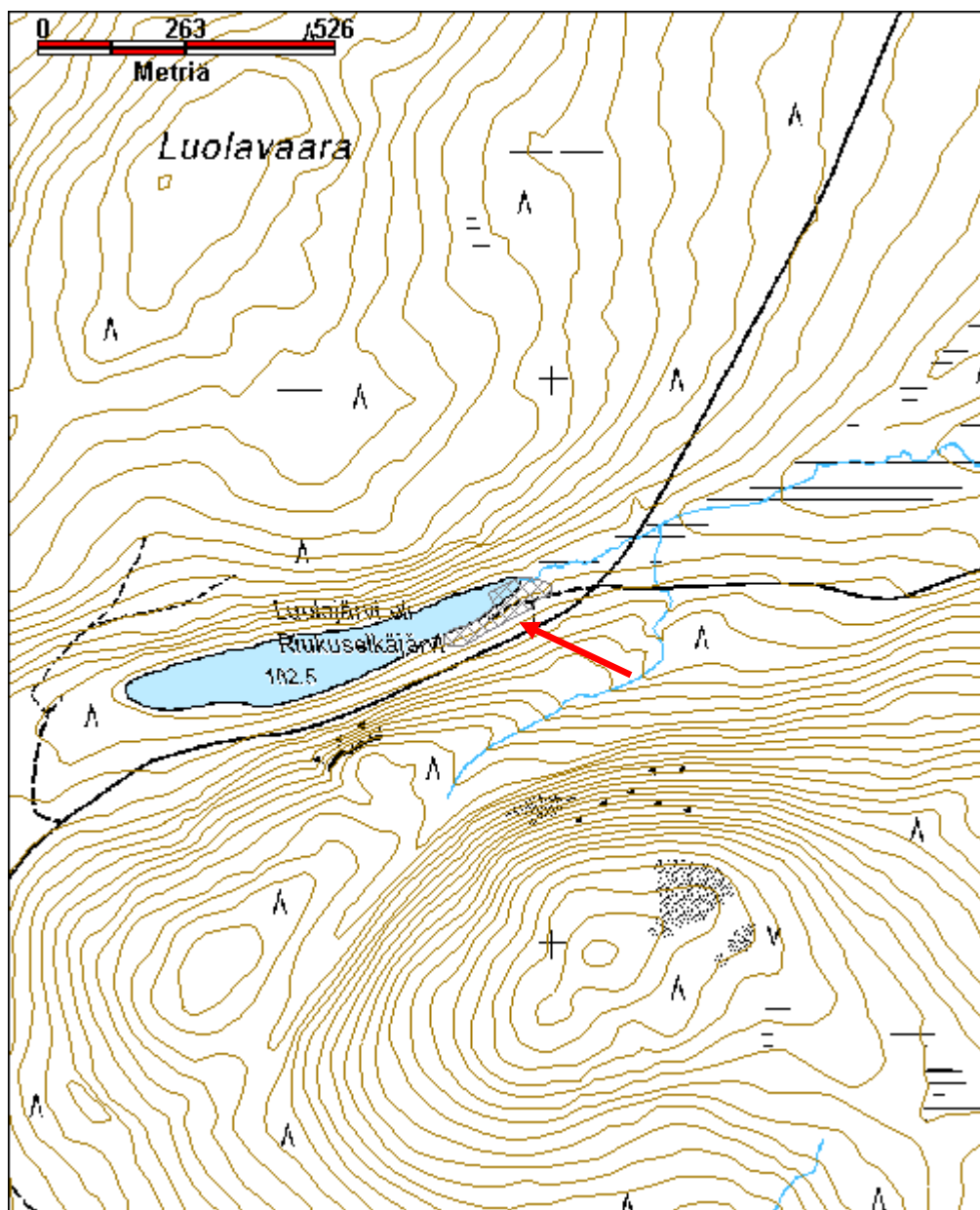


Päärakennus on järven rannalta purettu. Kuva otettu kohti länttä.



Saunan jäännös on aivan järven rannassa. Kuva otettu länteen.

Kohdetyyppi:	9 Valmistuspaikat/työpaikat	Copyright:	© Metsähallitus 2008 © Maanmittauslaitos 1/MML/08
Koordinaatit:	X 7598585, Y 3541903, Z 185	Mittakaava:	1:10000



Nilatuohioja 2 saha jäännös

MH-tunnus: 106121

Kohdetyyppi:	9 Valmistuspaikat/työpaikat	Haltija:	198 Metsätalous Ylä-Lappi
Ajoitus:	7116 Uusi aika	Ylläpitäjä:	198 Metsätalous Ylä-Lappi
Rakentamivuosi:		Kunta:	148 Inari
Lukumäärä:	2		

Koordinaattiselitys:		Geometria tuotettu:	4 Gps-mittaus, korjaamaton
Koordinaatit:	X 7605870, Y 3523628, Z 183	Löydöt:	

Taustatiedot

Veikko Rajala Palkisojalta kertoi paikalla sijainneen ns. Hillin sahan 1950-luvulla. Paikalla on sijainnut sirkkelilavetti ja varasto, ja sahalle tulee tieura Anninkadulta eli etelästä käsin. Losokasoja alueella on vajaan puolen kilometrin välein pitkin metsiä, niitä on levittänyt Erkki Nykänen. Puut on kuljetettu täältä hevosella pois.

Ympäristön kuvaus

Sahapaikka sijaitsee soistuneen Nilatuohiojan ja kuivan maan välissä. Paikalla kasvaa kuivaa, nuorta mäntymetsää. Alueelta on koivut kaadettu 1960-70-luvulla kokonaan pois.

Kohteen kuvaus

Sahalanssin koko on noin 15m x 30m, ja paikalle on jäänyt runsaasti lautaa ja losoa. Sirkkeliuoppa sijaitsee alueen etelärinteessä, ja puutavaraa ja sahausjätettä on enemmän kostean ojan puolella. Lanssi on jo pitkälle maatonut. (x=3523 626, y=7605 855, z=181-185)

Varastorakennuksen jäännös sijaitsee alueen luoteisosassa, tiheän männikön keskellä. Rakennuksen pituus on parin alimman hirsikerran perusteella ollut koillis-lounaissaunnassa 9 m ja leveys 5 m kaakkoisluoteissaunnassa. Jäännös on sammalien peittämä. Sen itä- ja länsipuolella on kaivantoja. (x=3523 607, y=7605 862, z=183)

Kohteen rajaus

Kohde on rajattu näkyvien rakenteiden perusteella.

Tulkinta

Sahalanssi ja varasto.

Lisätietoja

Veikko Rajala, Palkisoja.

Toimenpiteet**Tarkastukset**

Tila: 3 Toteutettu Laji: 6 Suojeluarvojen tarkastus Tarkastusvuosi: 2010
Tarkastuspvm: 27.9.2010 Tarkastaja: E. Ojanlatva
Kuvaus: KMO-kulttuuriperintöinventointi, Ivalon kaakkoispuolinen metsätalousalue

Viranomaisrekisterinro:		Kunto:	3 Huono
Arvotus:	8 Muu suojeluarvo	Olotila:	2 Ei käytössä
Selitys:		Kohteen suojele:	9 Muu suojeluarvo
Selitys:		Selitys:	
Ympäristön suojele:	0 Ei määritelty		
Selitys:			

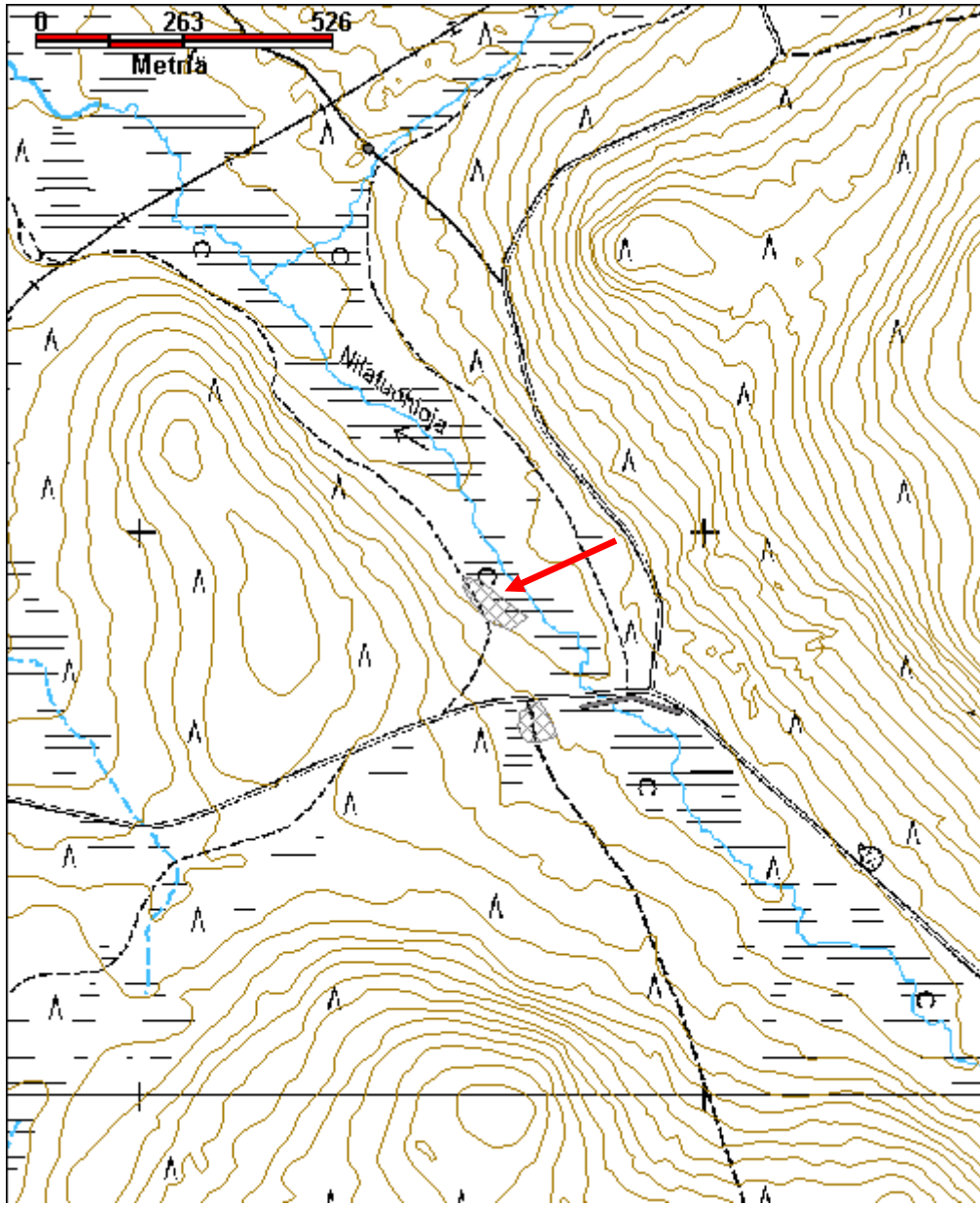


Veikko Rajala seisoo Nilatuohiojan varressa sijainneen sahan sirkkelikuopan vieressä. Kuvan suunta etelään.



Nilatuohiojan varressa sijainneen sahan lanssi ja etualalla sirkkelikuoppa. Kuvan suunta pohjoiseen.

Kohdetyyppi:	9 Valmistuspaikat/työpaikat	Copyright:	© Metsähallitus 2008 © Maanmittauslaitos 1/MML/08
Koordinaatit:	X 7605870, Y 3523628, Z 183	Mittakaava:	1:10000



Palkisvaara savottakämpä ja talli jäännös

MH-tunnus: 116801

Kohdetyyppi:	9 Valmistuspaikat/työpaikat	Haltija:	198 Metsätalous Ylä-Lappi
Ajoitus:	7116 Uusi aika	Ylläpitäjä:	198 Metsätalous Ylä-Lappi
Rakentamisvuosi:		Kunta:	148 Inari
Lukumäärä:	2		

Koordinaattiselitys:		Geometria tuotettu:	4 Gps-mittaus, korjaamaton
Koordinaatit:	X 7604990, Y 3520884, Z 190	Löydöt:	

Taustatiedot

Kohteen sijainnin kertoi Palkisojalla asuva Veikko Rajala. Kohteen pohjoisosassa, sorakuopan eteläreunalla on sijainnut savotan hevosten kämpä, joka on valmistettu sota-aikana vuonna 1943. Kämpässä asuneet miehet olivat iältään noin 40-50 -vuotiaita. Rajalan mukaan kämpän koko on ollut noin 15 m x 5 m ja hän muistaa saksalaisten sotilaiden vierailleen täällä läheiseltä Palkisojan asemapaikalta. Varsinaisen savottakämpän koillispuolella on sijainnut myös kokkien kämpä, mutta se on ilmeisesti tuhoutunut soraotossa.

Ympäristön kuvaus

Kohde sijaitsee Ivalon eteläpuolella Palkisvaaran eteläosassa, koilliseen virtaavan Palkisojan ja sorakuopan välissä, noin 1 km sorakuopalle vievän metsäautotien ja E4-tien risteyksestä länteen. Maaperä on kivistä moreenia ja paikalla kasvaa nuorta mäntymetsää, katajaa ja muutamia koivuja, aluskasvillisuutena on puolukkaa ja sammalia.

Kohteen kuvaus**Savottakämpän jäännös**

Noin 10 m sorakuopan reunan eteläpuolella sijainneesta, koillis-lounaissaunassa noin 15 m pitkstä kämpästä on jäljellä vain muutama maaton hirs. Lisäksi paikalla on jonkin verran metalliromua. Pirtti on Rajalan mukaan sijainnut koillispäässä, ja lounaispäässä on ollut eteinen. Kämpään on liittynyt myös kellari, josta ei havaittu enää jälkeäkään.

Tallin jäännös

Tallin jäännös erottuu Palkisojan soistuneen haaran pohjoispuolella heinittyneellä aukealla noin 9 m x 9 m kokoisena alueena. Heinikossa ja sen ympäristössä on vain muutama hirren patkä sekä reen osia, mm. aisan päässä oleva savirikko ja jalustin.

Kohteen rajaus

Kohde on rajattu näkyvien rakenteiden perusteella.

Tulkinta

Savottakämpän ja tallin jäännös

Lisätietoja

Veikko Rajala, Palkisoja.

Toimenpiteet

Tarkastukset

Tila: 3 Toteutettu Laji: 6 Suojeluarvojen tarkastus Tarkastusvuosi: 2010
Tarkastuspvm: 21.7.2010 Tarkastaja: E. Ojanlatva
Kuvaus: KMO-kulttuuriperintöinventointi, Ivalon kaakkoispuolinen metsätalousalue

**Viranomais-
rekisterinro:**

Kunto: 3 Huono

Arvotus: 8 Muu suojeluarvo

Olotila: 2 Ei käytössä

**Kohteen
suojelu:** 9 Muu suojeluarvo

Selitys:

Selitys:

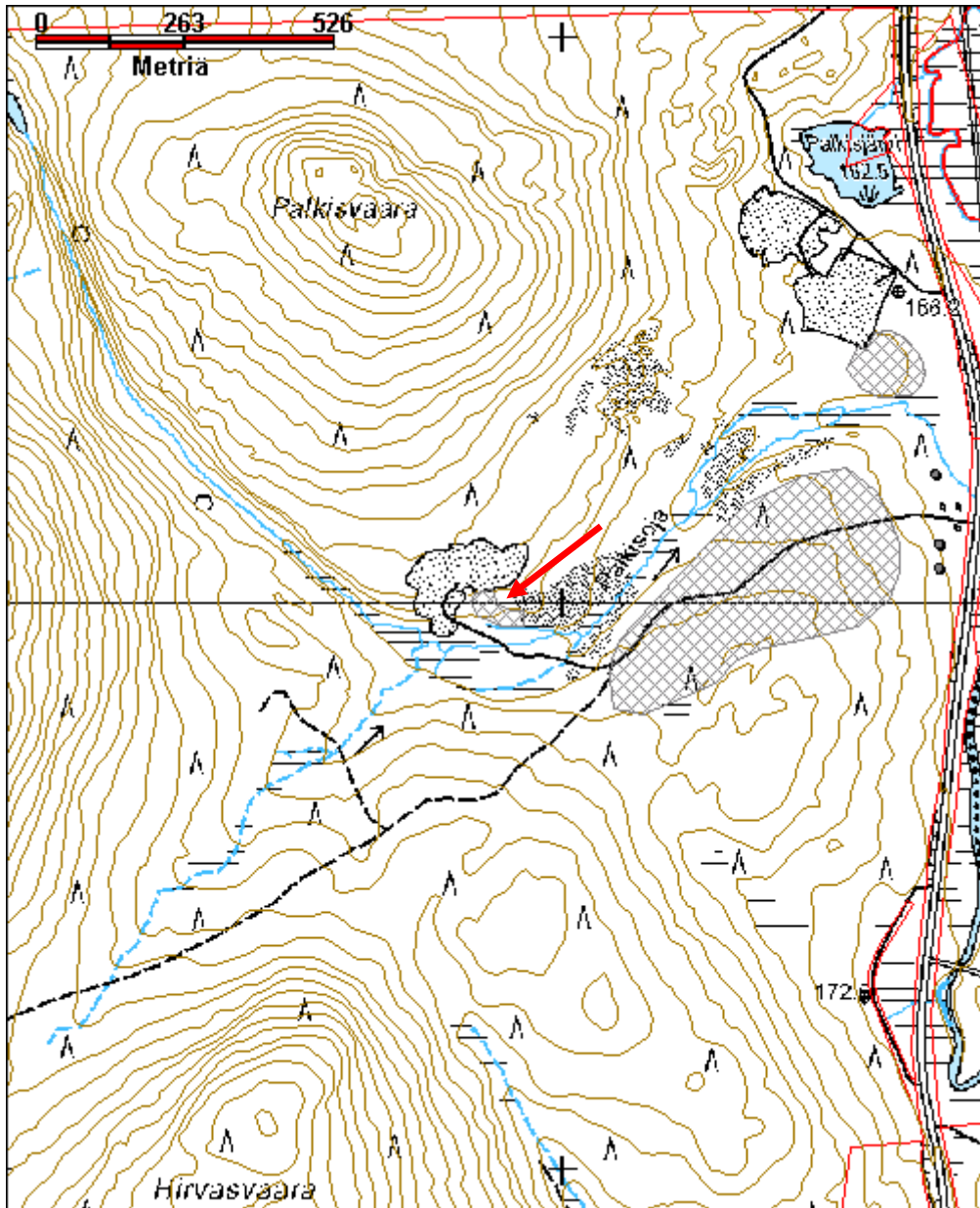
**Ympäristön suo-
jelu:** 0 Ei määritelty

Selitys:



Veikko Rajala seisoo Palkisvaaran savottakämpän paikalla. Kämpä on purettu ja se on ulottunut Veikosta ainakin taustalla kasvavaan katajaan saakka.

Kohdetyyppi:	9 Valmistuspaikat/työpaikat	Copyright:	© Metsähallitus 2008 © Maanmittauslaitos 1/MML/08
Koordinaatit:	X 7604990, Y 3520884, Z 190	Mittakaava:	1:10000



Kohdetyyppi:	9 Valmistuspaikat/työpaikat	Haltija:	198 Metsätalous Ylä-Lappi
Ajoitus:	7116 Uusi aika	Ylläpitäjä:	198 Metsätalous Ylä-Lappi
Rakentamisvuosi:		Kunta:	148 Inari
Lukumäärä:	9		

Koordinaatti- selitys:		Geometria tuotettu:	4 Gps-mittaus, korjaamaton
Koordinaatit:	X 7606629, Y 3531623, Z 235	Löydöt:	

Taustatiedot

Metsuri Tapani Silventoinen kertoi paikalla sijainneen 1950-60-luvun taitteessa rakennetun savottakämppeäalueen. Terävän pään eli herrain kämppä on siirretty ja myyty Antti Korhoselle.

Ympäristön kuvaus

Peuralammen savottakämppeäalue sijaitsee Peuralammen kaakkoisrannalla, lammen ja Anninkadun välissä. Anninkadulta kääntyy pistotie kämppeäalueelle. Paikalla kasvaa nuorta männyntainta, heinää, katajaa ja varpukasveja. Lammen rantaan on jätetty kasvamaan muutamia vanhempia mäntyjä ja myös Anninkadun ja kämppeäalueen välissä kasvaa sakeampaa mäntymetsää.

Kohteen kuvaus

Kämppeä 1

Kohteessa on ollut suuri pääkämppeä, joka on ilmeisesti purettu. Kämppeästä on jäljellä enää alimmat tukihirret ja niiden perusteella kämppeän pituus on ollut koillis-lounaisuunnassa 10 m ja kaakko-luodesuunnassa 20 m. Kämppeän pohjoisosassa on ilmeisesti ollut keittiö, sillä siellä on vielä hellan jäännös. (x=3531 621, y=7606 622, z=234)

Sauna

Mahdollisen saunan jäännökset ovat alueen keskellä. Saunasta on jäljellä suuri kiuaskivikasa noin 6 m x 5 m kokoisen maatuneen hirsikehikon luoteiskulmassa. Saunasta on kaivettu oja kohti lampea. (x=3531 625, y=7606 660, z=234)

Kaivanto

Järven ja saunan väliin on kaivettu noin 2 m x 2 m kokoinen kuoppa. Sen keskeltä poistetut kivet ovat kuopan ympärillä. Kuopan käyttötarkoitus on epäselvä. (x=3531 600, y=7606 656, z=233)

Talli

Tallista on jäljellä alin tukihirsikerta. Sen pituus on pohjois-eteläsuunnassa 10 m ja leveys itä-länsisuunnassa 8 m. Sisäänkäynti on ollut järven puolella eli lännessä. Pohjoispäädyssä on ilmeisesti lantakasa. Hevosten pilttuun lattialavaa erottuu vielä itäseinällä. (x=3531 600, y=7606 677, z=234)

Kämppeä 2

Päärakennuksen eteläpuolella on noin 10 m x 6 m kokoinen, heinittynyt ja tasoitettu alue, jossa sijainnut kämppeä lienee siirretty muualle. Paikalla on jäljellä enää hella. (x=3531 630, y=7606 600, z=234)

Kämppeä 3

Kolmas purettu kämppeä on sijainnut alueen lounaislaidalla, lammen rannalla. Siitä erottuu heinikon seasta

peruskiveystä ja muutamia hirsii. Oviaukko on ollut kohti järveä. Peruskiveyksen koko on 6 m x 4,9 m. (x=3531 627, y=7606 572, z=233)

Kämppä 4

Neljäs purettu kämppä on sijainnut alueen kaakkoislaidalla, pistotien ja lammen eteläpäässä kulkevan tien välissä. Kämpästä on jäljellä peruskiveys, jonka koko on 9 m x 8,2 m. Kehikon koillisnurkassa on hirsikehikko, jonka koko on 2,5 m x 2 m. Sen länsipuolella eli rakennuksen pohjoispäädyssä on talon sisäpuolella noin 1 m leveä hiekkapenkkä. (x=3531 657, y=7606 578, z=235)

Lisäksi alueella on siellä täällä metalliromua ja rakennusjätettä.

Kohteen rajaus

Kohde on rajattu näkyvien rakenteiden perusteella.

Tulkinta

Savottakämpäalue.

Lisätietoja

Usko Luostarinen (Ivalo) on asunut Peuralammen kämpässä, kun hän on ollut savottatöissä. Luostarinen kirjoittaa juuri savotta-ajan muisteluksia, jotka julkaistaan toivottavasti lähivuosina.

Toimenpiteet

Tarkastukset

Tila: 3 Toteutettu Laji: 6 Suojeluarvojen tarkastus Tarkastusvuosi: 2010
Tarkastuspvm: 2.6.2010 Tarkastaja: E. Ojanlatva
Kuvaus: KMO-kulttuuriperintöinventointi, Ivalon kaakkoispuolinen metsätalousalue

Viranomais- rekisterinro:

Kunto: 3 Huono

Olotila: 2 Ei käytössä

Arvotus: 8 Muu suojeluarvo

**Kohteen
suojelu:** 9 Muu suojeluarvo

Selitys:

Selitys:

**Ympäristön suo-
jelu:** 0 Ei määritelty

Selitys:

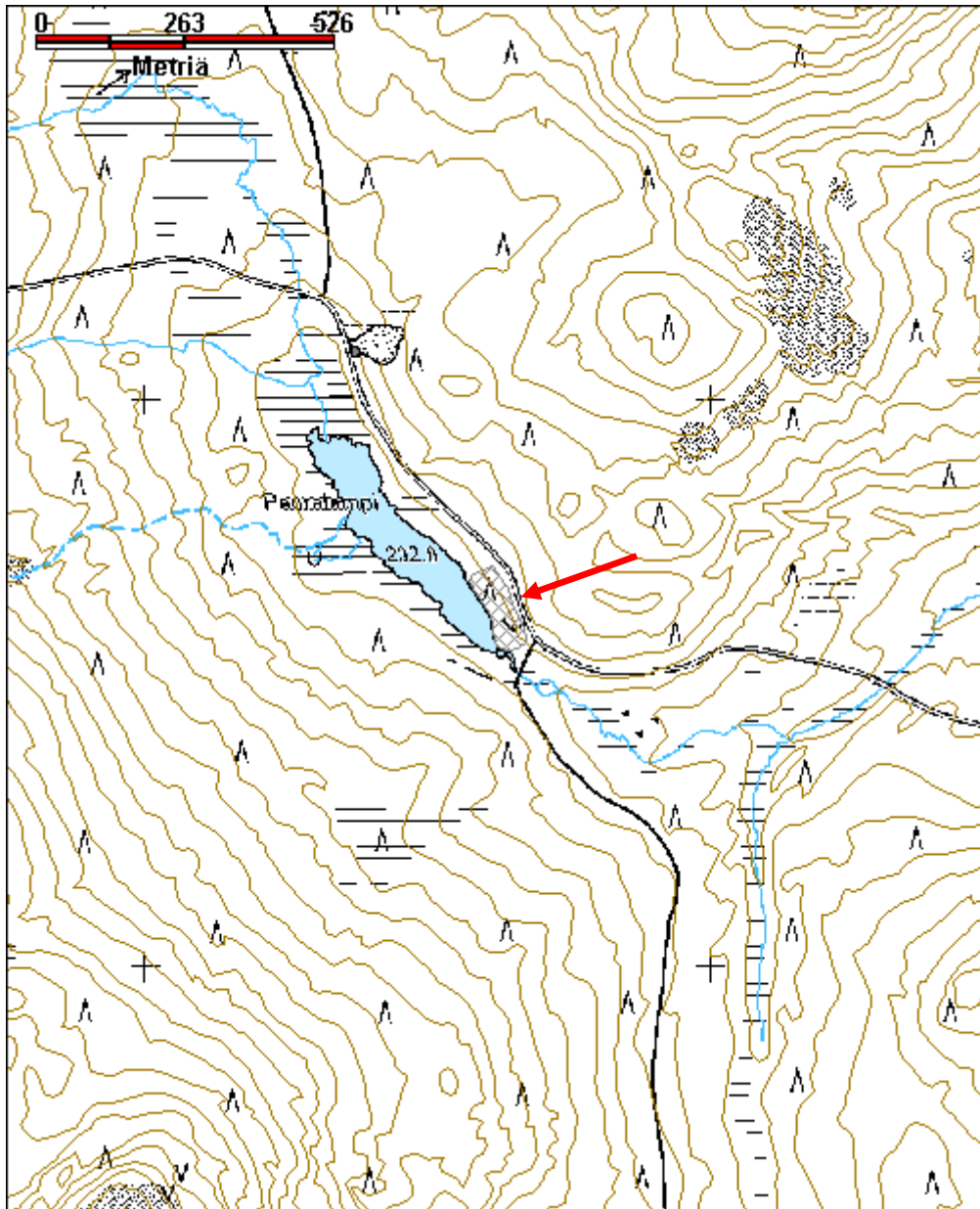


Puretusta ja siirretystä pääkämpästä on jäljellä enää hella ja tukihirret. Takan on Peuralampi. Kuva otettu luoteeseen.



Peuralammen tallin pohjasta erottuu vielä tukihirsiä. Kuva otettu luoteeseen.

Kohdetyyppi:	9 Valmistuspaikat/työpaikat	Copyright:	© Metsähallitus 2008 © Maanmittauslaitos 1/MML/08
Koordinaatit:	X 7606629, Y 3531623, Z 235	Mittakaava:	1:10000



Rajajoosepin tulli leimapuut ja savottatie

MH-tunnus: 131883

Kohdetyyppi:	99 Muu/määrittelemätön	Haltija:	198 Metsätalous Ylä-Lappi
Ajoitus:	7116 Uusi aika	Ylläpitäjä:	198 Metsätalous Ylä-Lappi
Rakentamisvuosi:		Kunta:	148 Inari
Lukumäärä:	1		

Koordinaattiselitys:		Geometria tuotettu:	4 Gps-mittaus, korjaamaton
Koordinaatit:	X 7599643, Y 3560534, Z 126	Löydöt:	

Taustatiedot

Kohde havaittiin vuoden 2010 inventoinnissa.

Ympäristön kuvaus

Kohde sijaitsee rajavyöhykkeellä, Venäjän vastaisen raja-aidan ja valtakunnan rajan välissä, noin 5 m valtioiden raivatusta rajalinjasta länteen. Alueen maaperä on hiekkamoreenia, ja paikalla kasvaa kuivaa kangasmetsää. Aluskasvillisuutena on puolukkaa, mustikkaa, jäkälää ja sammalia.

Kohteen kuvaus

Paikalla kulkee valtioiden rajojen yli vanha savotta-aikainen tieura lounas-koillissuunnassa. Tieuran vieressä on muutama kruunuleimalla merkitty vanha mänty. Savottatie on ollut käytössä ennen toista maailmansotaa.

Kohteen rajaus

Koordinaatit on otettu leimapuusta.

Tulkinta

Savotta-aikainen tieura ja kruunuleimapuita.

Lisätietoja**Toimenpiteet****Tarkastukset**

Viranomaisrekisterinro:		Kunto:	1 Hyvä
Arvotus:	8 Muu suojeleuarvo	Olotila:	2 Ei käytössä
Selitys:		Kohteen suojele:	9 Muu suojeleuarvo
		Selitys:	

Ympäristön suo- jelu:	99 Muu suojeluarvoa sisältävä alue
Selitys:	

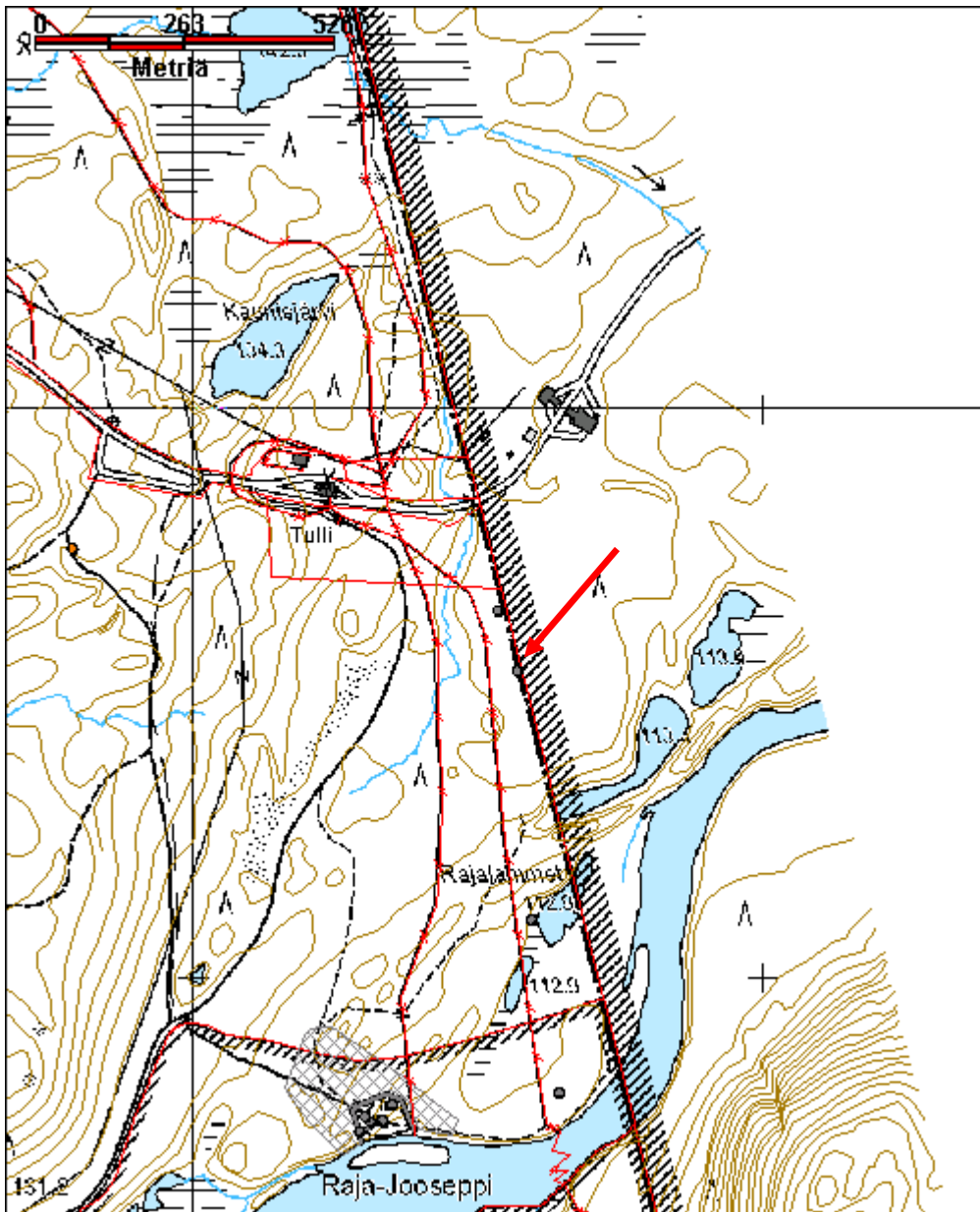


Lähikuva puusta, johon on kaiverrettu teksti 1919 E.P. X 14/9.



Savottatien pätkä jatkuu raja-aidan toisella puolella. Kuva otettu pohjoiseen.

Kohdetyyppi:	99 Muu/määrittelemätön	Copyright:	© Metsähallitus 2008 © Maanmittauslaitos 1/MML/08
Koordinaatit:	X 7599643, Y 3560534, Z 126	Mittakaava:	1:10000



Rajalammet savottatie

MH-tunnus: 131881

Kohdetyyppi:	13 Liikennekohteet	Haltija:	198 Metsätalous Ylä-Lappi
Ajoitus:	7116 Uusi aika	Ylläpitäjä:	198 Metsätalous Ylä-Lappi
Rakentamisvuosi:		Kunta:	148 Inari
Lukumäärä:	1		

Koordinaattiselitys:		Geometria tuotettu:	4 Gps-mittaus, korjaamaton
Koordinaatit:	X 7599100, Y 3560593, Z 115	Löydöt:	

Taustatiedot

Rajavartijat näyttivät savottatien paikan.

Ympäristön kuvaus

Kohde sijaitsee rajavyöhykkeellä, Venäjän vastaisen raja-aidan ja valtakunnan rajan välissä, Luton pohjoispuolella sijaitsevan, Venäjän puolelle ulottuvan isomman Rajalammen länsirannalla. Alueen maaperä on hiekkamoreenia, ja paikalla kasvaa rehevää koivu- ja mäntymetsää. Aluskasvillisuutena on puolukkaa, juolukkaa, suopursua, mustikkaa, jäkälää ja sammalia.

Kohteen kuvaus

Rajalammen rantaan kulkee lännestä vanha savottatien pätkä. Tieura on vielä avoin ja erottuu selkeästi maastossa, sillä rajalinjalla ei ole suoritettu hakkuita tms. Ilmeisesti kyseessä on talvitieura, sillä kesäaikaan lampea on mahdotonta ylittää eikä siitä ole vesiyhteyttä Luttojokeenkaan. Alueella on savotoitu ennen toista maailmansotaa, ennen uusien valtionrajojen määrittämistä.

Kohteen rajaus

Kohde jatkuu kohti länttä, tieurasta otettiin rajalinjalta piste.

Tulkinta

Savottatien pätkä.

Lisätietoja**Toimenpiteet****Tarkastukset**

Tila: 3 Toteutettu Laji: 6 Suojeluarvojen tarkastus Tarkastusvuosi: 2010
Tarkastuspvm: 9.9.2010 Tarkastaja: E. Ojanlatva
Kuvaus: KMO-kulttuuriperintöinventointi, Ivalon kaakkoispuolinen metsätalousalue

Viranomaisrekisterinro:		Kunto:	1 Hyvä
		Olotila:	2 Ei käytössä
Arvotus:	8 Muu suojeluarvo	Kohteen	9 Muu suojeluarvo

Selitys:	suojelu: Selitys:
-----------------	------------------------------------

Ympäristön suo- jelu:	99 Muu suojeluarvoa sisältävä alue
Selitys:	



Jänkän yli jatkuva savottatien pätkä kuvattuna koilliseen.

Kohdetyyppi:	13 Liikennekohteet	Copyright:	© Metsähallitus 2008 © Maanmittauslaitos 1/MML/08
Koordinaatit:	X 7599100, Y 3560593, Z 115	Mittakaava:	1:10000

