

**Ruohokangas 3 savottakämppeäalue jäännös**

MH-tunnus: 110378

<b>Kohdetyyppi:</b>	9 Valmistuspaikat/työpaikat	<b>Haltija:</b>	198 Metsätalous Ylä-Lappi
<b>Ajoitus:</b>	7116 Uusi aika	<b>Ylläpitäjä:</b>	198 Metsätalous Ylä-Lappi
<b>Rakentamivuosi:</b>		<b>Kunta:</b>	148 Inari
<b>Lukumäärä:</b>	2		

<b>Koordinaattiselitys:</b>		<b>Geometria tuotettu:</b>	4 Gps-mittaus, korjaamaton
<b>Koordinaatit:</b>	X 7609667, Y 3539435, Z 173	<b>Löydöt:</b>	

**Taustatiedot**

Kohteelle opasti Tapani Silventoinen, metsätalouden metsuri.

**Ympäristön kuvaus**

Paikka sijaitsee Rajajoosepintien ja Anninkadun risteyksestä noin 235 m itäkoilliseen, Ruohojärven kaakkoisrannalla, metsäautotien ja järven välissä. Paikalla kasvaa pääasiassa mäntymetsää, ja järven ranta on soistunut. Aluskasvillisuutena on sammalia, mesimarjaa, puolukkaa, suopursua, hillaa ja mustikkaa.

**Kohteen kuvaus**

Savottakämpästä ei ole jäljellä juuri mitään, ainoastaan ulkokäymälänjäännös. Järven rannassa erottuu noin 20 m x 30 m kokoinen heinää kasvava alue, jossa on rautaromua ja lautakasoja (x=3539424, y=7609669, z=173). Hieman ylempänä rinteessä on noin 3 m x 3 m kokoinen heinää kasvava alue, jossa on muutamia lautoja (x=3539438, y=7609670, z=173). Sinne tulee polku järven rannasta.

**Kohteen rajaus**

Kohde on rajattu maastossa näkyvien rakenteiden perusteella.

**Tulkinta**

Savottakämppeäalue.

**Lisätietoja****Toimenpiteet****Tarkastukset**

Tila: 3 Toteutettu Laji: 6 Suojeluarvojen tarkastus Tarkastusvuosi: 2010  
Tarkastuspvm: 17.6.2010 Tarkastaja: E. Ojanlatva  
Kuvaus: KMO-kulttuuriperintöinventointi, Ivalon kaakkoispuolinen metsätalousalue

<b>Viranomaisrekisterinro:</b>		<b>Kunto:</b>	3 Huono
		<b>Olotila:</b>	5 Purettu / palanut
<b>Arvotus:</b>	8 Muu suojeluarvo	<b>Kohteen suojelu:</b>	9 Muu suojeluarvo

**Selitys:**

**Selitys:**

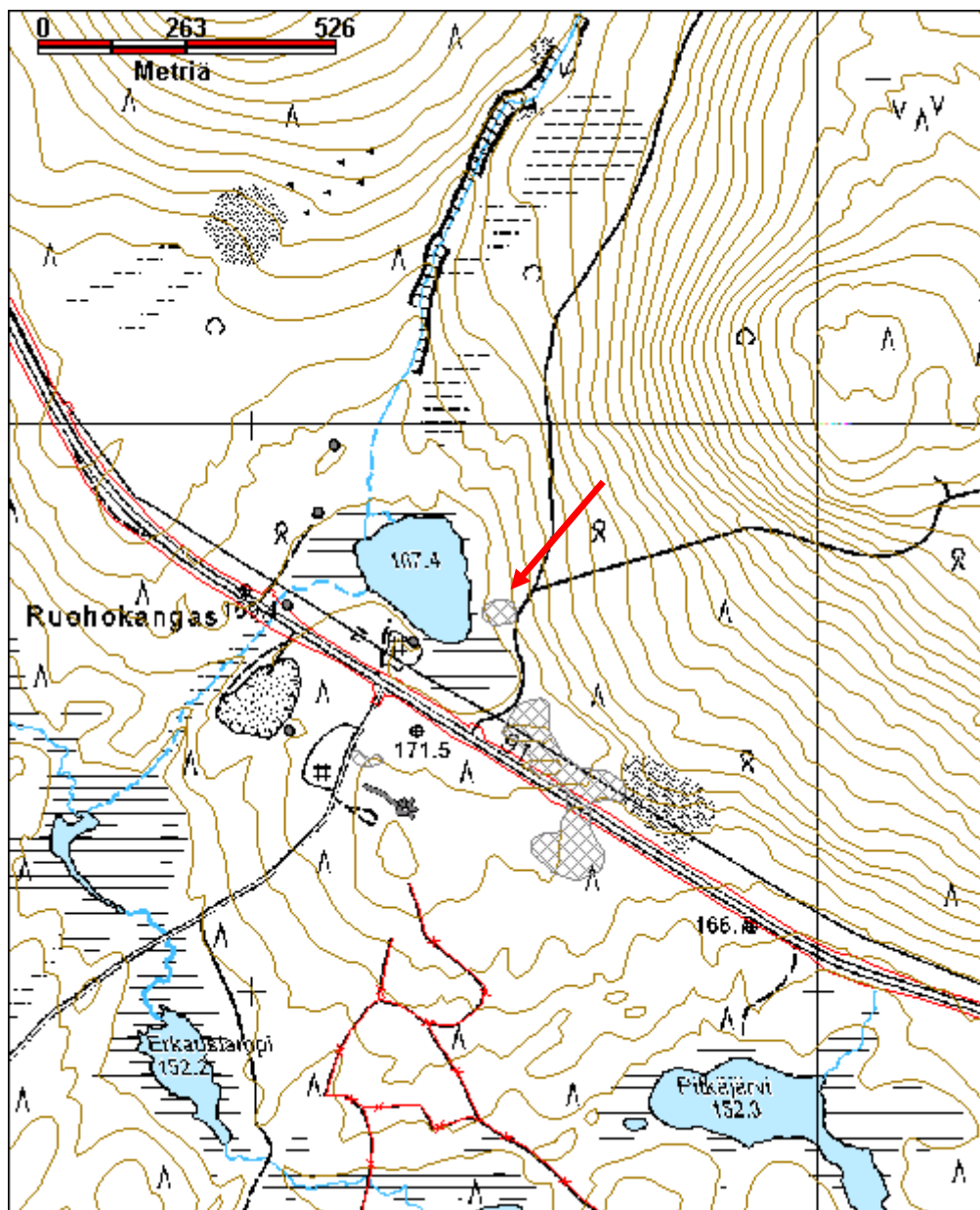
**Ympäristön suo-  
jelu:** 0 Ei määritelty

**Selitys:**



Savottakämppeäalueesta on jäljellä enää heinää kasvava alue, ulkokäymälän jäännös ja hirren ja laudan pätkiä. Kuva otettu kohti luodetta.

<b>Kohdetyyppi:</b>	9 Valmistuspaikat/työpaikat	<b>Copyright:</b>	© Metsähallitus 2008 © Maanmittauslaitos 1/MML/08
<b>Koordinaatit:</b>	X 7609667, Y 3539435, Z 173	<b>Mittakaava:</b>	1:10000



**Siika-Torkojärvenoja 1 savottakämpä ja talli jäännös**

MH-tunnus: 131842

<b>Kohdetyyppi:</b>	9 Valmistuspaikat/työpaikat	<b>Haltija:</b>	198 Metsätalous Ylä-Lappi
<b>Ajoitus:</b>	7116 Uusi aika	<b>Ylläpitäjä:</b>	198 Metsätalous Ylä-Lappi
<b>Rakentamisvuosi:</b>		<b>Kunta:</b>	148 Inari
<b>Lukumäärä:</b>	2		

<b>Koordinaattiselitys:</b>		<b>Geometria tuotettu:</b>	4 Gps-mittaus, korjaamaton
<b>Koordinaatit:</b>	X 7603187, Y 3557497, Z 172	<b>Löydöt:</b>	

**Taustatiedot**

Matti Huru kertoi Siika-Torkojärvenojan varressa sijainneen savottakämpän ja tallin.

**Ympäristön kuvaus**

Savottakämpäalue sijaitsee Rajajoosepintien pohjoispuolella, Siika-Torkojärveen laskevan Siika-Torkojärvenojan itärannalla, ojan itäpuolta kulkevan tien ja ojan välissä. Kohteesta noin 350 m etelään sijaitsee rakennelman jäännös (Reiska 131841). Ojan rannat ovat soistuneet, ja alueen maaperä on soramoorenia. Paikalla kasvaa nuorta mäntymetsää, joka on kuivaa kangasta. Aluskasvillisuutena on pääasiassa suopursua, jäkälää, puolukkaa ja variksenmarjaa.

**Kohteen kuvaus**

Ojan rannassa sijaitsee kaksi rakennelman jäännöstä, joiden ympäriltä maaperää on laikutettu. Pohjoisempi rakennelma on ollut savottakämpä, jonka koko on pääilmansuunnissa ollut noin 8 m x 9 m. Katto on romahtanut, ja pohjois-eteläsuuntainen kurkihirsikin vielä paikoillaan keskellä jäännöstä. Oviaukko on kohti etelään. Pyöröhirsissä on näkyvissä paikoin ämmänkaulasalvos. Kämpän hirsiiä on hieman levitelty. Välikatolla on ollut eristeenä hiekkaa. Kämpässä on käytetty myös suuria metallipultteja. (x=3557493, y=7603195, z=171).

Tallin jäännös sijaitsee kämpän jäännöksestä noin 25 m etelään. Sen koko on pääilmansuunnissa ollut noin 8 m x 9 m. Koirankaulasalvoksia, turpeella ja sammalella tilkittyjä pyöröhirsikertoja on jäljellä vielä seitsemän. Noin 1,5 m leveä oviaukko on kohti pohjoista. Eteläseinällä on 3.-4. hirsikerran välissä pieni tuuletusaukko. Kelleksistä tehty katto on romahtanut paikoilleen. Ojan puolella eli länsiseinällä on ollut ilmeisesti jonkinlainen katos kiinni hirsiseinässä. (x=3557490, y=7603166, z=172).

**Kohteen rajaus**

Kohde on rajattu näkyvien rakenteiden perusteella.

**Tulkinta**

Savottakämpän ja tallin jäännös.

**Lisätietoja****Toimenpiteet**



**Tarkastukset**

Tila: 3 Toteutettu Laji: 6 Suojeluarvojen tarkastus Tarkastusvuosi: 2010  
Tarkastuspvm: 8.9.2010 Tarkastaja: E. Ojanlatva  
Kuvaus: KMO-kulttuuriperintöinventointi, Ivalon kaakkoispuolinen metsätalousalue

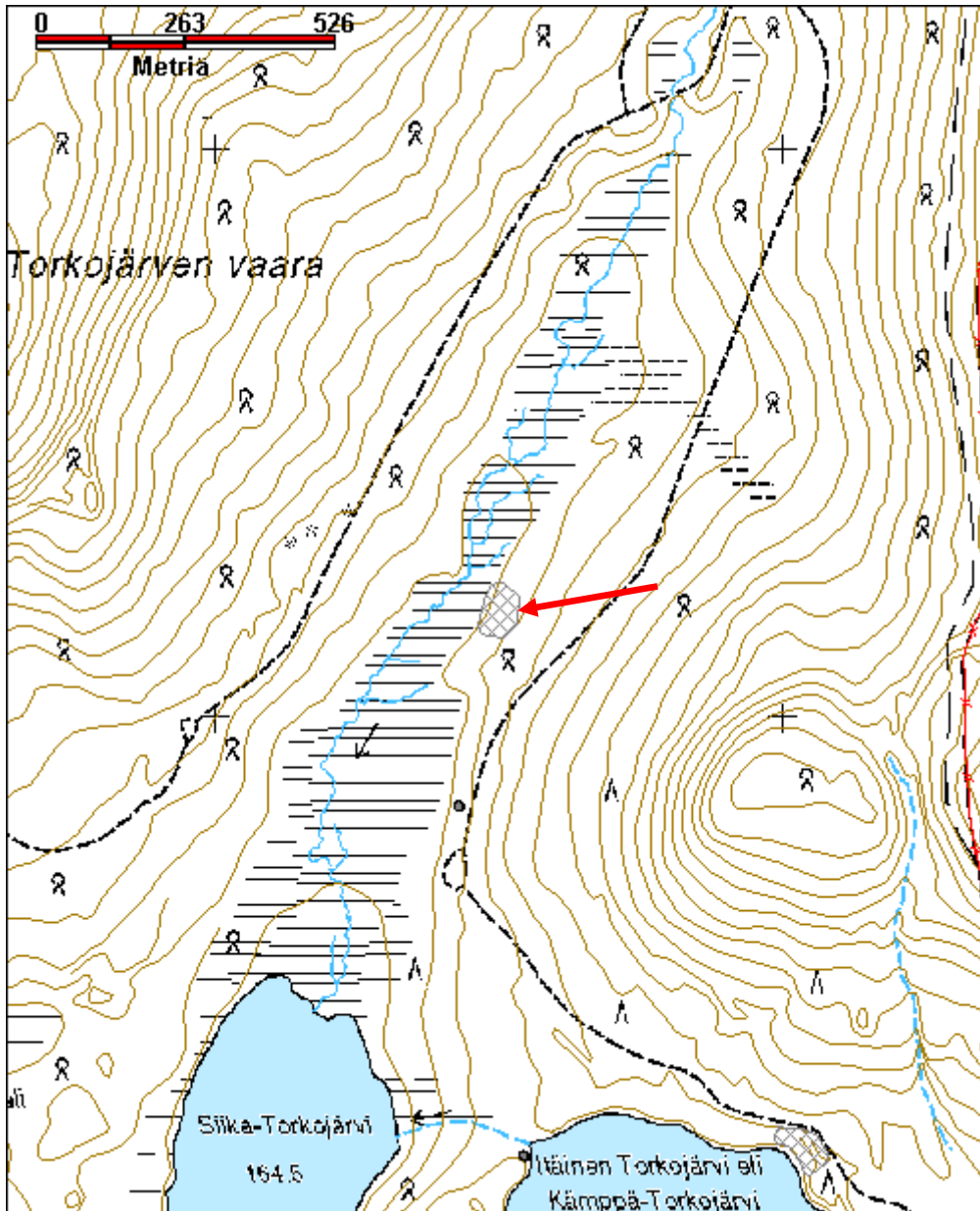
**Viranomais-  
rekisterinro:****Kunto:** 2 Keskinertainen**Arvotus:** 8 Muu suojeluarvo**Olotila:** 2 Ei käytössä**Kohteen  
suojelu:** 9 Muu suojeluarvo**Selitys:****Selitys:****Ympäristön suo-  
jelu:**

0 Ei määritelty

**Selitys:**

Talli ja taka-alalla kämpä kuvattuna pohjoiseen.

<b>Kohdetyyppi:</b>	9 Valmistuspaikat/työpaikat	<b>Copyright:</b>	© Metsähallitus 2008 © Maanmittauslaitos 1/MML/08
<b>Koordinaatit:</b>	X 7603187, Y 3557497, Z 172	<b>Mittakaava:</b>	1:10000



<b>Kohdetyyppi:</b>	9 Valmistuspaikat/työpaikat	<b>Haltija:</b>	198 Metsätalous Ylä-Lappi
<b>Ajoitus:</b>	7116 Uusi aika	<b>Ylläpitäjä:</b>	198 Metsätalous Ylä-Lappi
<b>Rakentamisvuosi:</b>		<b>Kunta:</b>	148 Inari
<b>Lukumäärä:</b>			

<b>Koordinaattiselitys:</b>		<b>Geometria tuotettu:</b>	4 Gps-mittaus, korjaamaton
<b>Koordinaatit:</b>	X 7601055, Y 3530977, Z 197	<b>Löydöt:</b>	

### *Taustatiedot*

Metsuri Tapani Silventoinen opasti kohteelle.

### *Ympäristön kuvaus*

Kohde sijaitsee Pilverijärvestä Tammijärveen laskevan ojan itäpuolella, ojan ylittävän tieuran eteläpuolella. Savottakämppäalue sijaitsee Nokian testirata-alueen sisällä, ja tieuralta kohti koillista tehty levike lie-nee tuhonnut osan kohteesta. Paikalla kasvaa nuorta mäntymetsää ja alueen eteläosa on osin soistunut.

### *Kohteen kuvaus*

#### Talli

Alueen kaakkoisosassa suon reunalla sijaitsee heinittynyt tallin jäännös. Talli on ollut arviolta koillis-lounaissuunnassa noin 9,5 m pitkä ja kaakko-luodesuunnassa noin 7,8 m leveä. Sen läheisyydessä on kaksi rekeä ja hevosenlantakasa. Tallin luoteispuolella erottuu matala valli. (x=3531 015, y= 7601 031, z=195)

#### Lantakasa

Nokkosta kasvava hevosenlantakasa sijaitsee alueen eteläosassa, vajaat 10 m tallista etelään. (x=3531 007, y= 7601 016, z=194)

#### Varastorakennuksen jäännös

Epämääräinen lautakasa on ilmeisesti romahtaneen varastorakennuksen jäännös. Se sijaitsee noin 90 m tallista luoteeseen ja kahdesta reestä noin 10 m länteen. (x=3530 986, y= 7601 042, z=197)

#### Ulkokäymälä

Käymälästä on jäljellä enää laudasta tehty alakehikko ja käymälään johtava neljästä laudasta tehty kävelyliuska. Rakenteen sisäpuolelle on tuotu jätteitä. (x=3530 961, y= 7601 093, z=199)

#### Päärakennuksen jäännös

Mahdollisen päärakennuksen paikka kasvaa heinää ja erottuu maastosta suorakulmaisena alueena, jonka koillis-lounaissuuntaisen sivun pituus on 10 m ja kaakko-luodesuuntaisen 8 m. Rakennus on mitä ilmeisimmin purettu ja siirretty muualle savotoiden loppumisen jälkeen. Aukean länsipuolella on hellan ja vaeletun vesipadan jäännökset. Rakennuksesta on kaivettu oja yhteen ojan lähellä sijaitsevaan likamonttuun. (x=3530 957, y= 7601 068, z=197)

#### Rakennuksen jäännös 1 (?)

Päärakennuksen jäännöksen etelä-kaakkoispuolella on tasainen, pohjois-eteläsuunnassa noin 15 m pitkä ja itä-länsisuunnassa 7 m leveä tasanne. Sen lounaisnurkassa on kivikasa ja sen ympärillä peltipiipun palasia. Paikalla on mahdollisesti sijainnut rakennus, joka on purettu ja siirretty muualle. (x=3530 959, y= 7601,

056 z=197)

#### Rakennuksen jäännös 2 (?)

Alueen koillislaidalla on heinikkoinen, tasainen alue, jossa on näkyvillä paljon hirrenpätkiä. Sen koko on koillis-lounaissuunnassa 10 m ja kaakko-luodesuunnassa 20 m. Paikalla on mahdollisesti sijainnut rakennus, joka on purettu. (x=3531 018, y= 7601 086, z=197)

Alueen itälaidalla, tallin ja heinittyneen alueen välissä on jätemonttu. Pienempiä jätekuoppia on ainakin kolme kappaletta alueen länsiosassa, lähellä ojaa.

#### **Kohteen rajaus**

Kohde on rajattu näkyvien rakenteiden perusteella.

#### **Tulkinta**

Savottakämpäalue.

#### **Lisätietoja**

#### **Toimenpiteet**

#### **Tarkastukset**

Tila: 3 Toteutettu Laji: 6 Suojeluarvojen tarkastus Tarkastusvuosi: 2010  
Tarkastuspvm: 7.6.2010 Tarkastaja: E. Ojanlatva  
Kuvaus: KMO-kulttuuriperintöinventointi, Ivalon kaakkoispuolinen metsätalousalue

**Viranomais-  
rekisterinro:**

**Kunto:** 3 Huono

**Arvotus:** 8 Muu suojeluarvo

**Olotila:** 5 Purettu / palanut

**Kohteen  
suojaus:** 9 Muu suojeluarvo

**Selitys:**

**Selitys:**

**Ympäristön suo-  
jelu:**

0 Ei määritelty

**Selitys:**





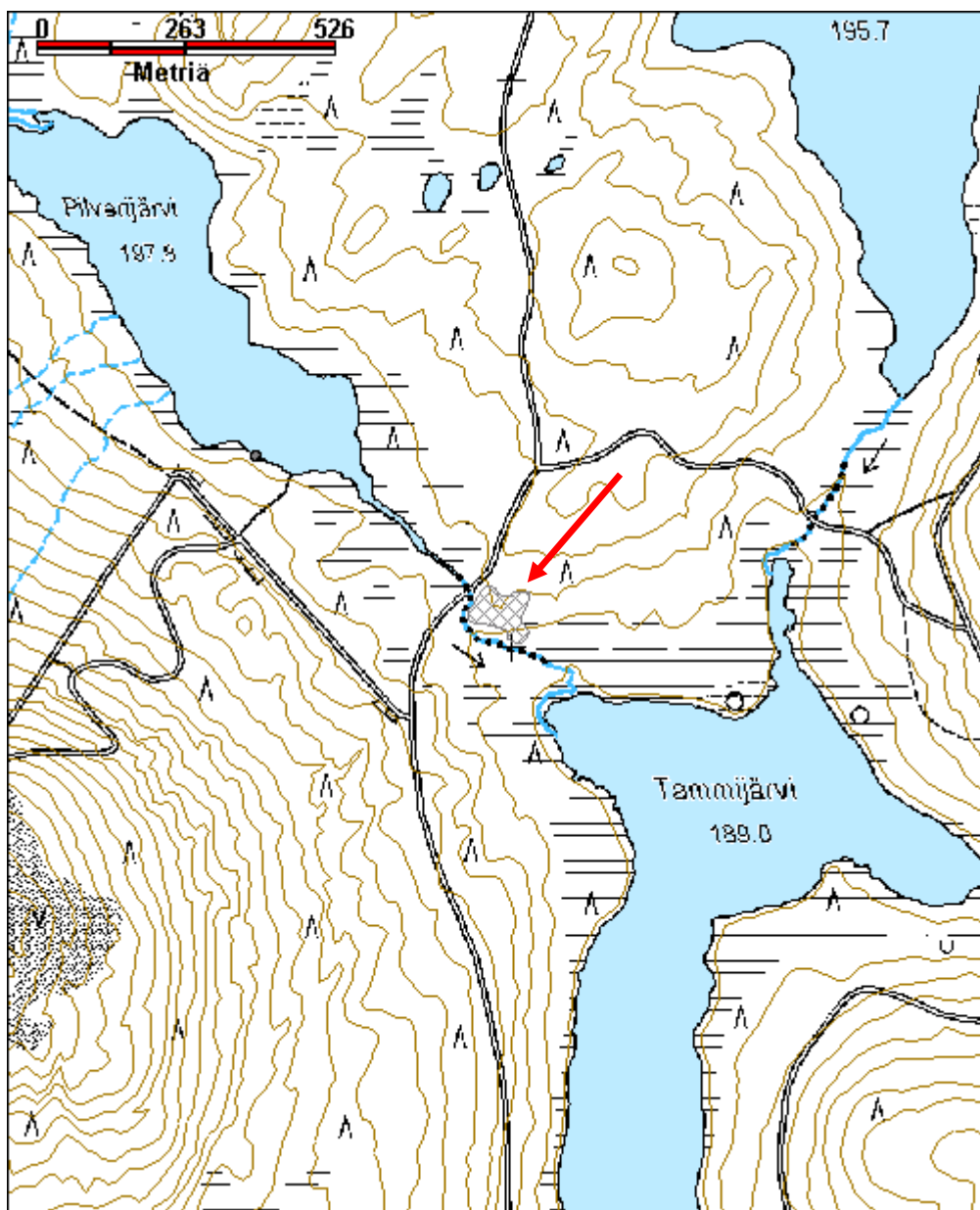
Tallin jäännös Tammiojan varressa kuvattuna kohti itää.



Mahdollinen rakennuksen jäännös erottuu heinää kasvavana alueena. Taustalla myös muuripatoja. Kuva otettu kohti itäkaakkoa.



<b>Kohdetyyppi:</b>	9 Valmistuspaikat/työpaikat	Copyright:	© Metsähallitus 2008 © Maanmittauslaitos 1/MML/08
<b>Koordinaatit:</b>	X 7601055, Y 3530977, Z 197	Mittakaava:	1:10000



<b>Kohdetyyppi:</b>	9 Valmistuspaikat/työpaikat	<b>Haltija:</b>	198 Metsätalous Ylä-Lappi
<b>Ajoitus:</b>	7116 Uusi aika	<b>Ylläpitäjä:</b>	198 Metsätalous Ylä-Lappi
<b>Rakentamisvuosi:</b>		<b>Kunta:</b>	148 Inari
<b>Lukumäärä:</b>	4		

<b>Koordinaattiselitys:</b>		<b>Geometria tuotettu:</b>	4 Gps-mittaus, korjaamaton
<b>Koordinaatit:</b>	X 7595698, Y 3536561, Z 183	<b>Löydöt:</b>	

**Taustatiedot**

Metsuri Tapani Silventoinen opasti kohteelle. Veikko Rajala Palkisojalta kertoi paikalla sijainneen aikoi-  
naan laajan savottaparakkialueen.

**Ympäristön kuvaus**

Kohde sijaitsee Lappalaisten Pirunpään ja Urakkaselän välissä, Kuutuantien länsipuolella, pienen Luttoon laskevan ojan molemmin puolin. Lännessä kohdetta rajaa suo. Tien länsipuolella metsää on hakattu ja au-  
kealla kasvaa mäntyä ja koivua, aluskasvillisuutena on puolukkaa, mustikkaa, juolukkaa, metsätähteä ja sammalia. Maaperä on kivistä moreenia. Ojan varsi ja alueen itälaita on kosteaa ja soistunutta varvikkoa. Kohteen ympäristössä on runsaasti sahalansseja. Kohteen kaakkoispuolelta löytyy metsästä myös savotta-  
aikaan liittyvää metalliromua kuten pyörän ja sahan osia.

**Kohteen kuvaus**

Savottakämppäalueesta on jäljellä vain tallin jäännös, muut rakenteiden jäännökset on tuhottu uutta tietä  
tehessä.

**Tallin jäännös (?)**

Tallin jäännös kasvaa heinää, sen koko on koillis-lounaissuunnassa 10 m ja kaakko-luodesuunnassa 7 m.  
Koillisosassa on 30 cm korkea lantakasa. Jäännöksen ympärillä on runsaasti metalliromua ja hirren pätkiä.  
Osa hirsistä on palanut. (x=3536 578, y=7595 755, z=181)

**Jätekuoppa**

Kuopan halkaisija on 2,5 m ja syvyys 0,8 m. (x=3536 559, y=7595 687, z=181)

**Rakennusten jäännökset 1 ja 2**

Tieurralla tai sen länsireunalla on ollut ilmeisesti rakennuksia, joiden jäännökset on pukattu syrjään maan-  
siirtokoneella. Molemmissa alakohteissa on rakennusjätettä. (x=3536 567, y=7595 664, z=183; x=3536  
527, y=7595 645, z=183)

**Sillan jäännös**

Vanhan sillan jäännökset on sijaitsevat Luttoon laskevan ojan eteläpuolella. (x=3536 603, y=7595 681,  
z=183)

**Kohteen rajaus**

Kohde on rajattu näkyvien rakenteiden perusteella.

**Tulkinta**

Savottakämppeäalue.

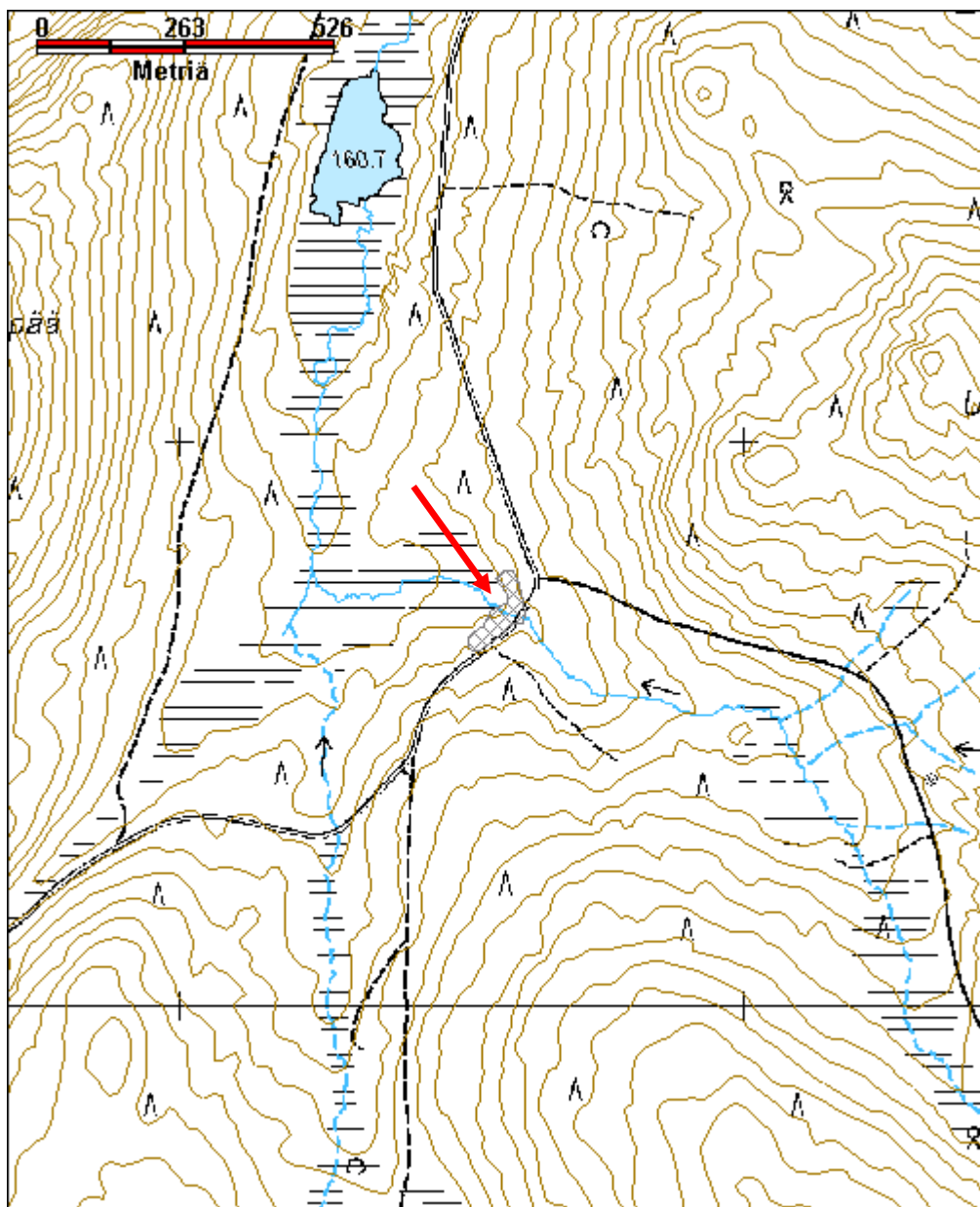
**Lisätietoja**

Veikko Rajala, Palkisoja.

**Toimenpiteet****Tarkastukset****Viranomais-  
rekisterinro:****Kunto:** 3 Huono**Arvotus:** 8 Muu suojeleuarvo**Olotila:** 5 Purettu / palanut**Kohteen  
suojaelu:** 9 Muu suojeleuarvo**Selitys:****Selitys:****Ympäristön suo-  
jelu:** 0 Ei määritelty**Selitys:**

Urakkaselän savottakämppeäalueesta on jäljellä vain heinää kasvava tallin jäännös. Kuva otettu kohti etelää.

<b>Kohdetyyppi:</b>	9 Valmistuspaikat/työpaikat	Copyright:	© Metsähallitus 2008 © Maanmittauslaitos 1/MML/08
<b>Koordinaatit:</b>	X 7595698, Y 3536561, Z 183	Mittakaava:	1:10000



<b>Kohdetyyppi:</b>	9 Valmistuspaikat/työpaikat	<b>Haltija:</b>	198 Metsätalous Ylä-Lappi
<b>Ajoitus:</b>	7116 Uusi aika	<b>Ylläpitäjä:</b>	198 Metsätalous Ylä-Lappi
<b>Rakentamisvuosi:</b>		<b>Kunta:</b>	0
<b>Lukumäärä:</b>	1		

<b>Koordinaattiselitys:</b>		<b>Geometria tuotettu:</b>	4 Gps-mittaus, korjaamaton
<b>Koordinaatit:</b>	X 7625470, Y 3537505, Z 172	<b>Löydöt:</b>	

### *Taustatiedot*

Kohde inventoitiin vuonna 2010.

### *Ympäristön kuvaus*

Kohde sijaitsee Vellijärven kaakkoisosan pohjoisrannalla, metsäautotien päässä. Vellijärvestä etelään laskevan ojan yli pääsee vielä maastoautolla, mutta muut autot on jätettävä rajatun alueen itäpäässä sijaitsevalle kääntöpaikalle. Alueen maaperä on sora-moreenia ja paikalla kasvaa sekametsää.

### *Kohteen kuvaus*

Rakennuksen jäännös 1 sijaitsee noin 100 m kääntöpaikasta länteen. Kämpä on kaksiosainen hirsirakenne. Pohjois-eteläsuunnassa sen kokonaispituus on 5,2 m ja leveys itä-länsisuunnassa 2,6 m. Eteinen on pieni, sen koko on 1,4 m x 1,7 m. Oviaukko on etelään, ja sen karmit ovat vielä pystyssä. Kämpästä on jäljellä 4 alinta hirsikertaa. Laudoista ja kattohuovasta tehty katto on romahtanut sisään. Kämpän eteisessä ja on käytetty lohenpyrstösalvosta ja muutoin koirankaulasalvosta.

Rakennuksen jäännöksen 1 länsipuolisella alueella on hellan ja tiskipöydän jäännökset. Hellan sisällä on Lalli 1-65 -leimallisia tiiliä. Paikalla on myös valettu tulisijan pohja.

Rakennuksen jäännöksestä 1 noin 50 m lounaaseen, järven rannassa sijaitsee likakaivokuoppa. Sen lähellä on toisen hellan jäännös, jonka merkki on Tarkkuus. Hellan vieressä on Keramia Esa-merkkisiä tiiliä.

Kääntöpaikasta noin 40 m lounaaseen sijaitsee mahdollinen rakennuksen jäännös 2. Siitä on jäljellä vain muutamia koirankaulasalvoksisia hirsiiä. Kämpän arvioitu koko on noin 8,5 m x 7,5 m.

### *Kohteen rajaus*

Kohde on rajattu näkyvien rakenteiden perusteella.

### *Tulkinta*

Savottakämpäalue.

### *Lisätietoja*

### *Toimenpiteet*



**Tarkastukset**

Tila: 3 Toteutettu Laji: 6 Suojeluarvojen tarkastus Tarkastusvuosi: 2010  
Tarkastuspvm: 15.7.2010 Tarkastaja: E. Ojanlatva  
Kuvaus: KMO-kulttuuriperintöinventointi, Ivalon kaakkoispuolinen metsätalousalue

<b>Viranomais- rekisterinro:</b>		<b>Kunto:</b>	2 Kesinkertainen
<b>Arvotus:</b>	8 Muu suojeluarvo	<b>Olotila:</b>	2 Ei käytössä
<b>Selitys:</b>		<b>Kohteen suojelu:</b>	9 Muu suojeluarvo
		<b>Selitys:</b>	

<b>Ympäristön suo- jelu:</b>	99 Muu suojeluarvoa sisältävä alue
<b>Selitys:</b>	

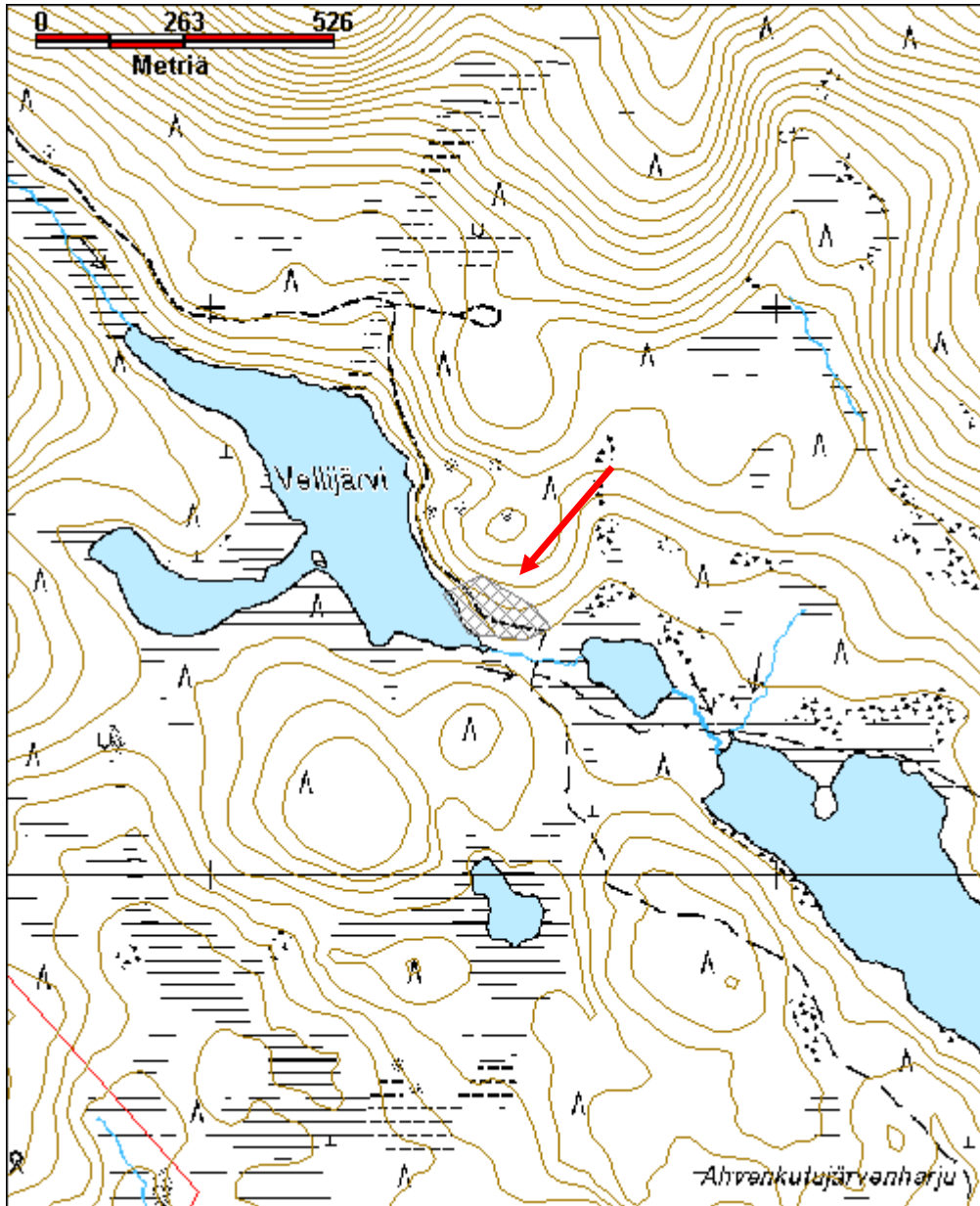


Rakennuksen pohja, josta jäljellä hirsiä, piisikiveystä sekä mm. hellan ja tiskipöydän jäänteet. Kuvaussuunta länteen.



Lähikuva sammaleeseen ja kattohuopaan peittyneestä piisin jäännöksestä.

<b>Kohdetyyppi:</b>	9 Valmistuspaikat/työpaikat	Copyright:	© Metsähallitus 2008 © Maanmittauslaitos 1/MML/08
<b>Koordinaatit:</b>	X 7625470, Y 3537505, Z 172	Mittakaava:	1:10000



**Vuoksijoki 3 savottakämpä ja talli jäännös**

MH-tunnus: 131807

<b>Kohdetyyppi:</b>	9 Valmistuspaikat/työpaikat	<b>Haltija:</b>	198 Metsätalous Ylä-Lappi
<b>Ajoitus:</b>	7116 Uusi aika	<b>Ylläpitäjä:</b>	198 Metsätalous Ylä-Lappi
<b>Rakentamisvuosi:</b>		<b>Kunta:</b>	148 Inari
<b>Lukumäärä:</b>	2		

<b>Koordinaattiselitys:</b>		<b>Geometria tuotettu:</b>	4 Gps-mittaus, korjaamaton
<b>Koordinaatit:</b>	X 7602416, Y 3552570, Z 163	<b>Löydöt:</b>	

**Taustatiedot**

Matti Huru kertoi Vuoksijoen länsirannalla sijaitsevan savottakämpän ja tallin jäännöksen.

**Ympäristön kuvaus**

Savottakämpän ja tallin jäännökset sijaitsevat Torkoselän ja Näätämoroston välissä virtaavan Vuoksijoen länsirannalla, Isolle Suorsajärvelle kulkevan metsäautotien ja Vuoksijoen välissä. Alueen maaperä on so-ramoreenia ja paikalla kasvaa nuorta, hakattua mäntymetsää. Aluskasvillisuutena on jäkälää, puolukkaa, sammalia, heiniä, maitohorsmaa, variksenmarjaa ja suopursua.

**Kohteen kuvaus**

Kämpän jäännöksessä on jäljellä 8 koirankaulasalvoksista pyöröhirsikertaa, ja sen koko noin 10 m x 10 m. Hirsiiä on tilkitty sammaleella ja turpeella. Losoista ja mustasta kattohuovasta tehty katto kurkihirsineen on romahtanut sisään. Ovi on lounaisseinällä, ja noin 1m x 1m kokoiset ikkunat sijaitsevat kaakkois- ja luoteisseinillä. Välikatolle on ollut luukku oven yläpuolella, ja välikaton eristeenä on ollut hiekkaa. Noin 2 m kämpästä joelle päin on törmässä kolme pientä kaivantoa, joista välikaton eriste on voitu kaivaa. Kämpän oven edessä on kämpän leveydeltä koillis-lounaisuuntainen, noin 2 m pitkä losomatto, joka on ilmeisesti peräisin oven edessä olleesta katoksesta. Losomaton lounaispäässä on kämpän levyinen parru, jossa on kiinni nauvoja (x=3552570, y=7602404, z=163).

Tallin jäännöksen koko on noin 8 m x 8 m, ja siitä on jäljellä 9 pyöröhirsikertaa. Sen nurkat on tehty äm-mänkaulasalvoksella, ja hirsien tilkkeenä on sammalta. Noin 1,5 m leveä oviaukko on kohti lounasta ja koilliseen alahirsiin on tehty 30 cm x 30 cm kokoinen tuuletuslunkka. Rakennelmassa ei ole ikkunoita. Tallin luoteis- ja pohjoispuolella on kivikko ja eteläpuolella soraharju (x=3552576, y=7602429, z=163).

**Kohteen rajaus**

Kohde on rajattu näkyvien rakenteiden perusteella.

**Tulkinta**

Savottakämpän ja tallin jäännös.

**Lisätietoja****Toimenpiteet**

**Tarkastukset**

Tila: 3 Toteutettu Laji: 6 Suojeluarvojen tarkastus Tarkastusvuosi: 2010  
Tarkastuspvm: 6.9.2010 Tarkastaja: E. Ojanlatva  
Kuvaus: KMO-kulttuuriperintöinventointi, Ivalon kaakkoispuolinen metsätalousalue

<b>Viranomais- rekisterinro:</b>		<b>Kunto:</b>	2 Kesinkertainen
<b>Arvotus:</b>	8 Muu suojeluarvo	<b>Olotila:</b>	2 Ei käytössä
<b>Selitys:</b>		<b>Kohteen suojelu:</b>	9 Muu suojeluarvo
		<b>Selitys:</b>	

<b>Ympäristön suo- jelu:</b>	0 Ei määritelty
----------------------------------	-----------------

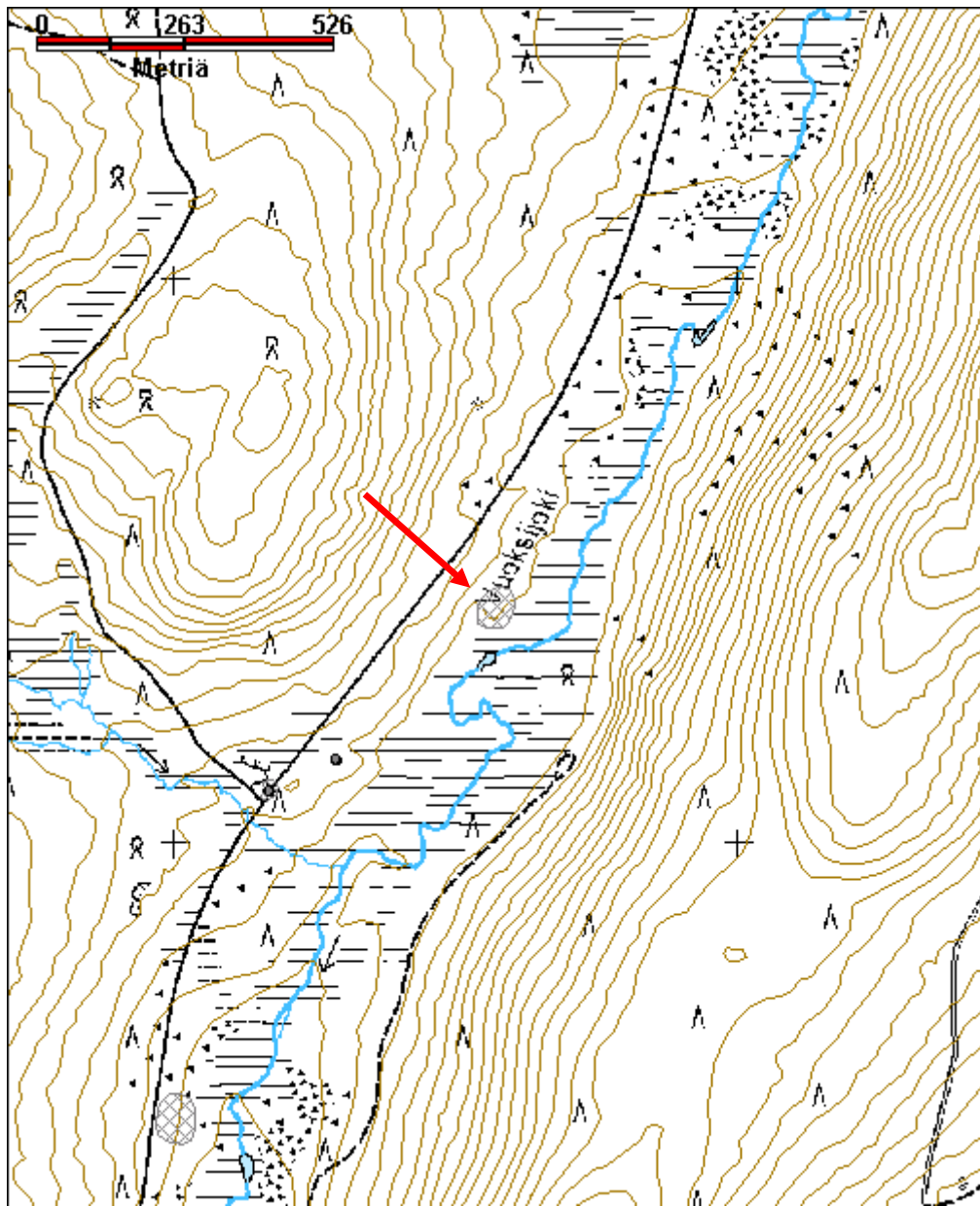
<b>Selitys:</b>	
-----------------	--



Kämpä kuvattuna pohjoiseen. Ojanlatva dokumentoimassa.



<b>Kohdetyyppi:</b>	9 Valmistuspaikat/työpaikat	Copyright:	© Metsähallitus 2008 © Maanmittauslaitos 1/MML/08
<b>Koordinaatit:</b>	X 7602416, Y 3552570, Z 163	Mittakaava:	1:10000





**Vuoksijoki 4 savottakämpä jäännös**

MH-tunnus: 131825

<b>Kohdetyyppi:</b>	9 Valmistuspaikat/työpaikat	<b>Haltija:</b>	198 Metsätalous Ylä-Lappi
<b>Ajoitus:</b>	7116 Uusi aika	<b>Ylläpitäjä:</b>	198 Metsätalous Ylä-Lappi
<b>Rakentamivuosi:</b>		<b>Kunta:</b>	148 Inari
<b>Lukumäärä:</b>	2		

<b>Koordinaattiselitys:</b>		<b>Geometria tuotettu:</b>	4 Gps-mittaus, korjaamaton
<b>Koordinaatit:</b>	X 7601508, Y 3552002, Z 150	<b>Löydöt:</b>	

**Taustatiedot**

Kohteen sijainnin kertoi haastattelussa Matti Huru.

**Ympäristön kuvaus**

Savottakämppien jäännökset sijaitsevat Torkoselän ja Näätämoroston välissä virtaavan Vuoksijoen länsirannalla, Isolle Suorsajärvelle kulkevan metsäautotien ja Vuoksijoen välissä. Kämppien kohdalla on metsäautotien länsipuolella puulanssi. Alueen maaperä on sora-moreenia ja paikalla kasvaa nuorta, hakattua mänty- ja koivumetsää. Aluskasvillisuutena on pajua, jäkälää, puolukkaa, sammalia, heiniä, maitohorsmaa, variksenmarjaa ja suopursua.

**Kohteen kuvaus**

Vuoksijoen alajuoksulla on kaksi savottakämpän jäännöstä, jotka sijaitsevat noin 30-40 m metsäautotiestä itään. Kämpän jäännös 1 sijaitsee pohjoisempana, noin 25 m kämpästä 2 pohjoiskoilliseen. Sen koko on 6 m x 9 m. Kämpästä on jäljellä enää maatuneita alimpia hirsikertoja, ja sen katto on romahtanut. Kelleksistä tehdyssä katossa on käytetty myös mustaa kattohuopaa. Hirsikehikon salvostyyppi saattaisi olla ämänkaula. Joen puolella, itäseinällä on ollut ilmeisesti katos kämpän ulkopuolella. Siitä on jäljellä itä-länsisuuntaisia kelleksiä. Ilmeisesti kämppää on yritetty polttaa, sillä itäpään hirret ovat hiiltyneet. Kämpän jäännöksestä noin 4 m etelään on laakea kuoppa, jonka koko on 4 m x 2 m. (x=3552009, y=7601518, z=150)

Kämpän jäännöksen 2 koko on noin 8 m x 6 m. Se on maatunut jo hyvin. Kämpä on ilmeisesti ollut kaksiosainen, sen pohjoisosan koko on ollut noin 4 m x 8 m ja eteläosan 2 m x 8 m. Eteläosan päällä on jäljellä kattokelleksiä, ja pohjoisosan päällä on turvetta ja siinä kasvaa jo puita. Kämpän kaakkoisnurkassa on ollut kellari, jonka koko on noin 2 m x 2,5 m. Kämpän itäpuolella on sahausjätealue. (x=3551993, y=7601494, z=151)

**Kohteen rajaus**

Kohde on rajattu näkyvien rakenteiden perusteella.

**Tulkinta**

Kahden savottakämpän jäännökset.

**Lisätietoja**

## Toimenpiteet

## Tarkastukset

Tila: 3 Toteutettu Laji: 6 Suojeluarvojen tarkastus Tarkastusvuosi: 2010  
Tarkastuspvm: 7.9.2010 Tarkastaja: E. Ojanlatva  
Kuvaus: KMO-kulttuuriperintöinventointi, Ivalon kaakkoispuolinen metsätalousalue

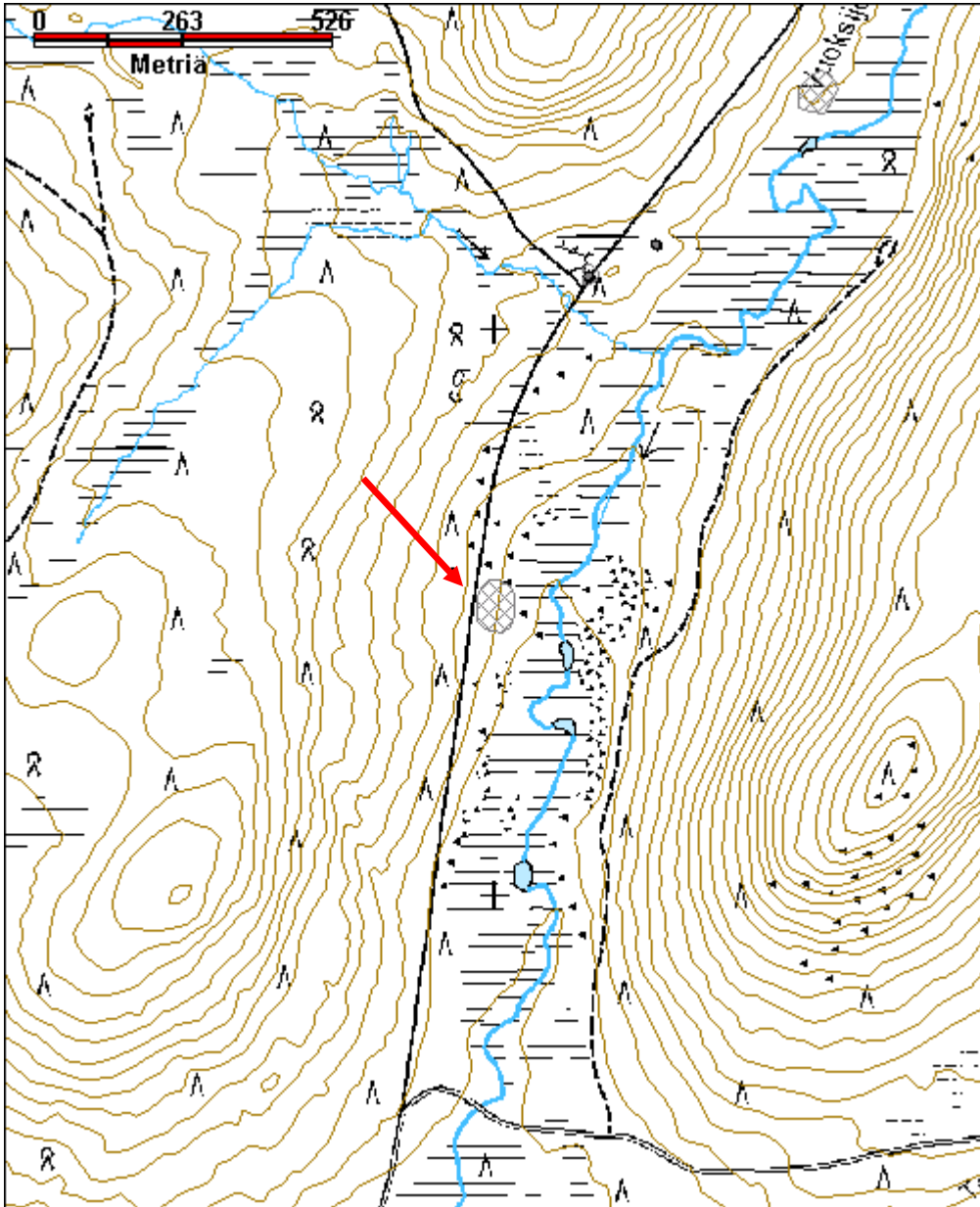
<b>Viranomais- rekisterinro:</b>		<b>Kunto:</b>	2 Kesinkertainen
		<b>Olotila:</b>	2 Ei käytössä
<b>Arvotus:</b>	8 Muu suojeluarvo	<b>Kohteen suojelu:</b>	9 Muu suojeluarvo
<b>Selitys:</b>		<b>Selitys:</b>	

<b>Ympäristön suo- jelu:</b>	0 Ei määritelty
<b>Selitys:</b>	



Kämpä 2 kuvattuna koilliseen.

<b>Kohdetyyppi:</b>	9 Valmistuspaikat/työpaikat	Copyright:	© Metsähallitus 2008 © Maanmittauslaitos 1/MML/08
<b>Koordinaatit:</b>	X 7601508, Y 3552002, Z 150	Mittakaava:	1:10000



**Vuolaoja parkkuupukki jäännös**

MH-tunnus: 109422

<b>Kohdetyyppi:</b>	9 Valmistuspaikat/työpaikat	<b>Haltija:</b>	198 Metsätalous Ylä-Lappi
<b>Ajoitus:</b>	7116 Uusi aika	<b>Ylläpitäjä:</b>	198 Metsätalous Ylä-Lappi
<b>Rakentamivuosi:</b>		<b>Kunta:</b>	148 Inari
<b>Lukumäärä:</b>	1		

<b>Koordinaattiselitys:</b>		<b>Geometria tuotettu:</b>	4 Gps-mittaus, korjaamaton
<b>Koordinaatit:</b>	X 7607801, Y 3533698, Z 187	<b>Löydöt:</b>	

**Taustatiedot**

Kohde löytyi vuoden 2010 inventoinnissa.

**Ympäristön kuvaus**

Kohde sijaitsee Pikkupeuravaaran itäpuolella ja Vuolaojan eteläpuolella. Kohteen ympäristö on hakattua, kuivaa, nuorta mäntymetsää kasvavaa Vuolaojan etelärantaa. Alueen maaperä on soraa ja aluskasvillisuus kanervaa ja sammalia; paikoin aluskasvillisuus on kulunut pois.

**Kohteen kuvaus**

Sahuupukki on tehty kolmesta männynrungon pätkästä, jotka on naulattu kiinni toisiinsa. Kaksi sivulla olevaa jalkaa ovat lyhyempiä kuin keskellä oleva rungonpätkä. Jälkimmäisen päälle on nostettu vielä yksi runko. Sahuujätettä on runsaasti pukin ympäristössä.

**Kohteen rajaus**

Kohde rajautuu pistemäisesti näkyvän rakenteen perusteella.

**Tulkinta**

Sahuupukki.

**Lisätietoja****Toimenpiteet****Tarkastukset**

Tila: 3 Toteutettu Laji: 6 Suojeluarvojen tarkastus Tarkastusvuosi: 2010  
Tarkastuspvm: 11.6.2010 Tarkastaja: E. Ojanlatva  
Kuvaus: KMO-kulttuuriperintöinventointi, Ivalon kaakkoispuolinen metsätalousalue

<b>Viranomaisrekisterinro:</b>		<b>Kunto:</b>	2 Keskinertainen
		<b>Olotila:</b>	2 Ei käytössä
<b>Arvotus:</b>	8 Muu suojeluarvo	<b>Kohteen suojelu:</b>	9 Muu suojeluarvo



**Selitys:**

**Selitys:**

**Ympäristön suo-  
jelu:** 0 Ei määritelty

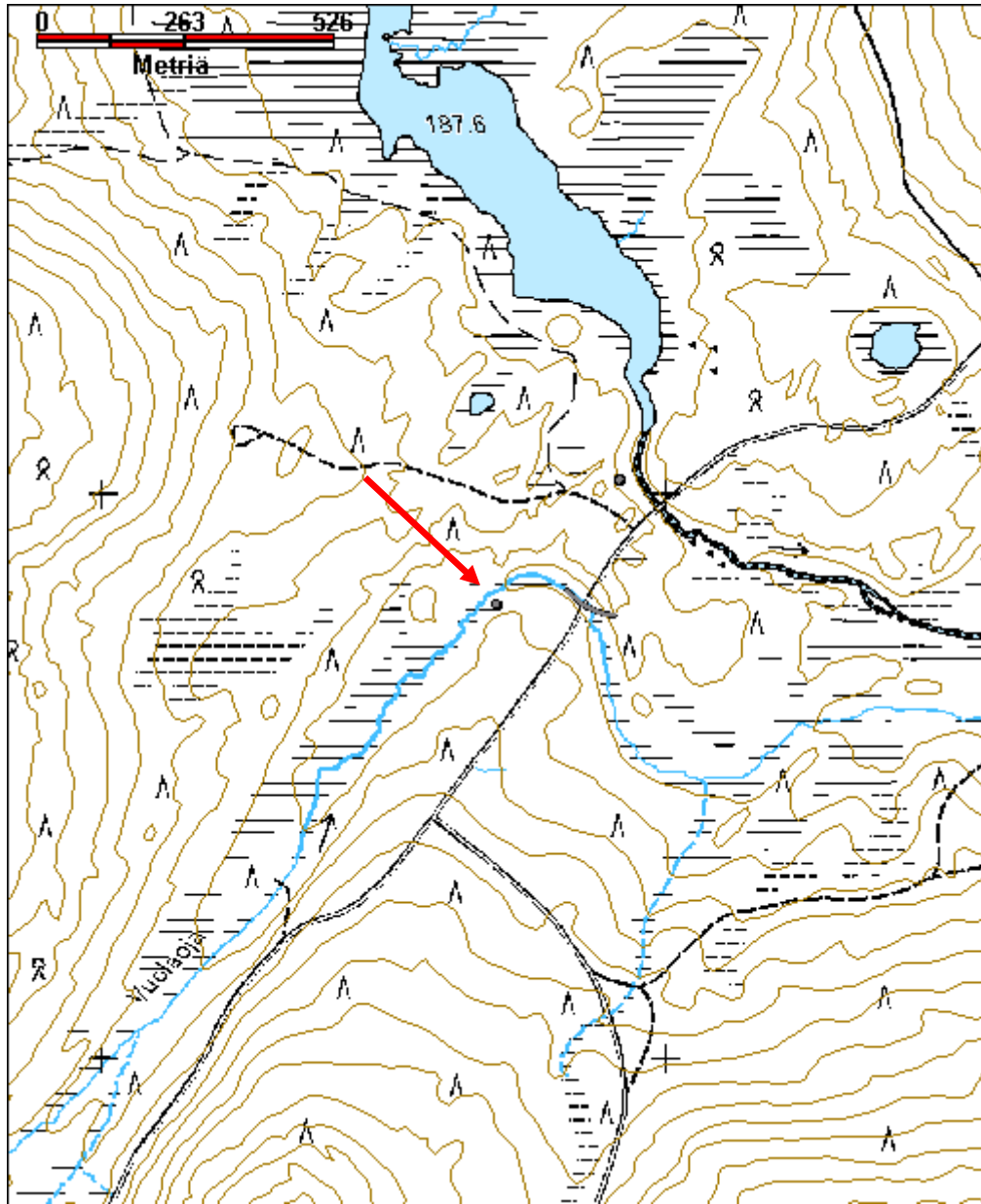
**Selitys:**



Parkkuupukin jäännös ojan länsipuolella. Kuva on otettu kaakkoon.



<b>Kohdetyyppi:</b>	9 Valmistuspaikat/työpaikat	Copyright:	© Metsähallitus 2008 © Maanmittauslaitos 1/MML/08
<b>Koordinaatit:</b>	X 7607801, Y 3533698, Z 187	Mittakaava:	1:10000



<b>Kohdetyyppi:</b>	9 Valmistuspaikat/työpaikat	<b>Haltija:</b>	198 Metsätalous Ylä-Lappi
<b>Ajoitus:</b>	7116 Uusi aika	<b>Ylläpitäjä:</b>	198 Metsätalous Ylä-Lappi
<b>Rakentamisvuosi:</b>		<b>Kunta:</b>	148 Inari
<b>Lukumäärä:</b>	5		

<b>Koordinaattiselitys:</b>		<b>Geometria tuotettu:</b>	4 Gps-mittaus, korjaamaton
<b>Koordinaatit:</b>	X 7613434, Y 3526010, Z 140	<b>Löydöt:</b>	

**Taustatiedot**

Kohde löytyi vuoden 2010 inventoinnissa.

**Ympäristön kuvaus**

Kohde sijaitsee Ylimmäisen Kerttjärven itärannalla, Kerttjärventien ja järven välisellä kapealla kaistaleella. Kerttjärventieltä erkaneet etelään, järven rantaan pistotie, joka johtaa savottakämppäalueelle. Rantaa pitkin kulkee polku. Tallin ja päärakennuksen paikat ovat aukeita, mutta muutoin alueella kasvaa tiheää mäntymetsää. Aluskasvillisuutena on pääasiassa puolukkaa, variksenmarjaa, juolukkaa ja sammalta.

**Kohteen kuvaus****Päärakennus**

Päärakennus on ilmeisesti purettu ja siirretty, sillä paikalla on enää jäljellä alinta tukihirsikertaa, piisin jäännös, ikkunalasia, kattobitumia ja eristeenä käytettyä sahanmuhaa. Rakennuksen alkuperäistä kokoa on vaikea arvioida, itä-länsisuunnassa se on ollut ainakin noin 10 m pitkä. (x=3526 053, y=7613 437, z=140)

**Talli**

Tallista on jäljellä alimmat tukihirsikerrat, joiden perusteella sen pituus on ollut itä-länsisuunnassa 14 m ja leveys 6 m pohjois-eteläsuunnassa. Talli erottuu rannassa heinikkoisena alueena, missä kasvaa heinien ja kortteen lisäksi mm. karhusammalta, metsätähteä, mesimarjaa, juolukkaa, niittyleinikkiä. (x=3525 977, y=7613 456, z=140)

**Rakennus 1**

Alueen luoteisosassa on rakennuksen jäännös 1, jonka koko on noin 3 m x 3 m. Sen lounaiskulmassa on nelikulmaisen piisin tai kiukaan jäännös. Kiukaan koko on noin 1 m x 1 m ja siinä on käytetty punatiiltä. Rakennuksessa on ilmeisesti ollut terassi järvelle päin. (x=3525 930, y=7613 470, z=139)

**Rakennus 2**

Rakennuksen 2 jäännös sijaitsee alueen kaakkoisosassa, ulkokäymälän ja kaivonrenkaan välissä. Sen koko on pohjois-eteläsuunnassa 5 m ja itä-länsisuunnassa 7,8 m. Keskellä rakennusta on tulisijan jäännös, missä on metallilevyä ja laastinpalasia. Rakennuksen sisällä kasvaa ainakin 50-vuotias mänty. Rakennuksen ympärillä on 5 heinää kasvavaa jätekuoppaa. (x=3526 084, y=7613 412, z=140)

**Ulkokäymälä**

Ulkokäymälän kaivannon koko on 3 m x 1 m. Sen pohjalla on metalliromua. (x=3526 071, y=7613 425, z=140)

Kaivonrenkas

Betoninen kaivonrenkas sijaitsee rannassa kulkevan polun länsipuolella. Se ilmeisesti liittyy savottakämp-  
pääalueeseen. (x=3526 096, y=7613 399, z=139)

***Kohteen rajaus***

Kohde on rajattu näkyvien rakenteiden perusteella.

***Tulkinta***

Savottakämppäalue.

***Lisätietoja***

***Toimenpiteet***

***Tarkastukset***

Tila: 3 Toteutettu Laji: 6 Suojeluarvojen tarkastus Tarkastusvuosi: 2010

Tarkastuspvm: 12.7.2010 Tarkastaja: E. Ojanlatva

Kuvaus: KMO-kulttuuriperintöinventointi, Ivalon kaakkoispuolinen metsätalousalue

**Viranomais-  
rekisterinro:**

**Kunto:** 3 Huono

**Arvotus:** 8 Muu suojeluarvo

**Olotila:** 5 Purettu / palanut

**Kohteen  
suojaus:** 9 Muu suojeluarvo

**Selitys:**

**Selitys:**

**Ympäristön suo-  
jelu:**

0 Ei määritelty

**Selitys:**



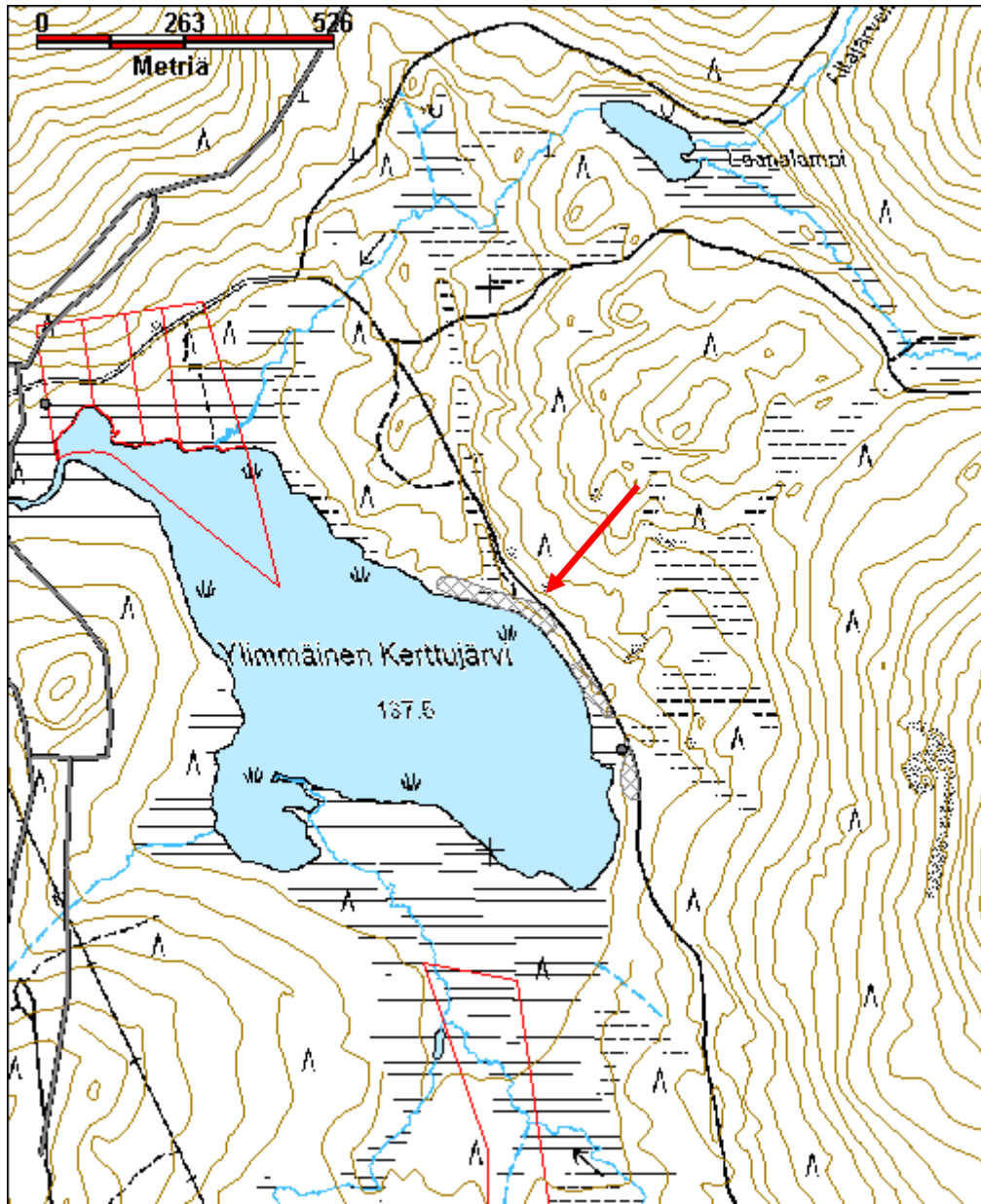
Isomman kämpän jäännöksistä on jäljellä alimmat hirret. Kuvan suunta itään.



Pienemmästä rakennuksesta on jäljellä alimpia hirsikerroksia sekä metallia. Kuvan suunta etelään.



<b>Kohdetyyppi:</b>	9 Valmistuspaikat/työpaikat	<b>Copyright:</b>	© Metsähallitus 2008 © Maanmittauslaitos 1/MML/08
<b>Koordinaatit:</b>	X 7613434, Y 3526010, Z 140	<b>Mittakaava:</b>	1:10000



**Aittalompola vetotaival**

MH-tunnus: 117566

<b>Kohdetyyppi:</b>	13 Liikennekohteet	<b>Haltija:</b>	198 Metsätalous Ylä-Lappi
<b>Ajoitus:</b>	7116 Uusi aika	<b>Ylläpitäjä:</b>	198 Metsätalous Ylä-Lappi
<b>Rakentamisvuosi:</b>		<b>Kunta:</b>	148 Inari
<b>Lukumäärä:</b>	1		

<b>Koordinaattiselitys:</b>		<b>Geometria tuotettu:</b>	4 Gps-mittaus, korjaamaton
<b>Koordinaatit:</b>	X 7621934, Y 3535131, Z 140	<b>Löydöt:</b>	

**Taustatiedot**

Kohde löytyi vuoden 2010 inventoinnissa.

**Ympäristön kuvaus**

Aittalompola sijaitsee Kuninkaanvaaran ja Hietajärven välissä. Kohde sijaitsee Aittalompolan ja Hietajärven välisellä, noin 150 m leveällä soistuneella kannaksella. Kannas on kivikkoista ja mättäistä kosteikkoa, missä kasvaa mm. koivua, mäntyä, suopursua, sammalia, heinää ja puolukkaa.

**Kohteen kuvaus**

Koillis-lounaissaunassa noin 145 m pitkä veneen vetotaival näkyy varvikossa noin 1-2 m leveänä kaistana. Aittalompolan ja Hietajärven yhdistävälle taipaleelle on laitettu veneen vetoa helpottamaan poikkipuita, joita näkyy vielä mättäiden sisällä. Taipaleen pohjoispäästä noin 25 m kaakkoon on Aittalompolan rannassa vanha vene. Vetotaipaleesta ja veneestä ei ole kuvia.

**Kohteen rajaus**

Kohde on rajattu maastossa näkyvän uran perusteella.

**Tulkinta**

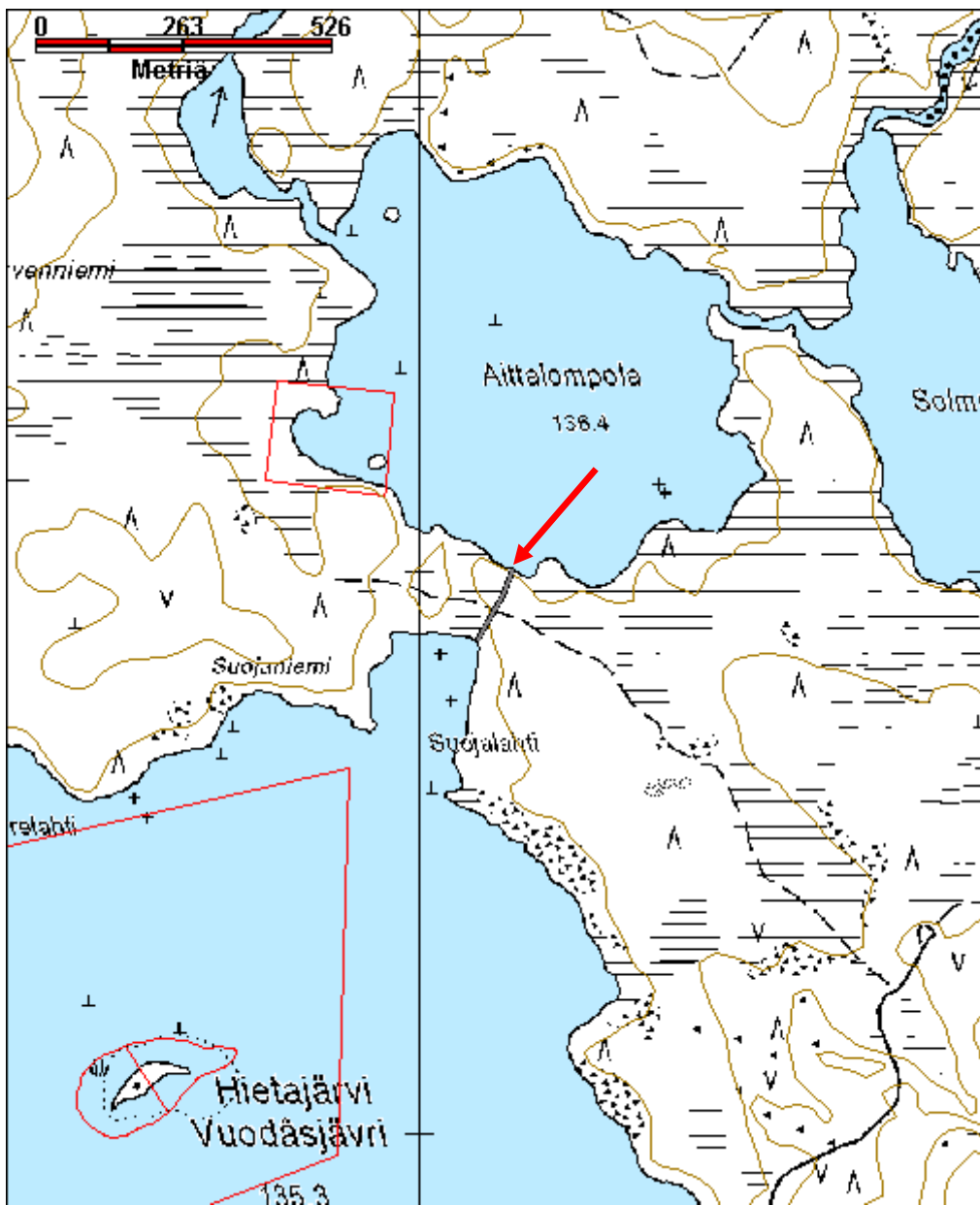
Vetotaival.

**Lisätietoja****Toimenpiteet****Tarkastukset**

Tila: 3 Toteutettu Laji: 6 Suojeluarvojen tarkastus Tarkastusvuosi: 2010  
Tarkastuspvm: 28.7.2010 Tarkastaja: E. Ojanlatva  
Kuvaus: KMO-kulttuuriperintöinventointi, Ivalon kaakkoispuolinen metsätalousalue

<b>Viranomaisrekisterinro:</b>		<b>Kunto:</b>	1 Hyvä
		<b>Olotila:</b>	0 Ei tiedossa
<b>Arvotus:</b>	0 Ei määritelty	<b>Kohteen suojele:</b>	0 Ei määritelty

<b>Selitys:</b>		<b>Selitys:</b>	
<b>Ympäristön suojele:</b>	0 Ei määritelty		
<b>Selitys:</b>			
<b>Kohdetyyppi:</b>	13 Liikennekohteet	<b>Copyright:</b>	© Metsähallitus 2008 © Maanmittauslaitos 1/MML/08
<b>Koordinaatit:</b>	X 7621934, Y 3535131, Z 140	<b>Mittakaava:</b>	1:10000



**Alajoki 1 rakennelma jäännös**

MH-tunnus: 106614

<b>Kohdetyyppi:</b>	1 Asuinpaikat	<b>Haltija:</b>	198 Metsätalous Ylä-Lappi
<b>Ajoitus:</b>	7116 Uusi aika	<b>Ylläpitäjä:</b>	198 Metsätalous Ylä-Lappi
<b>Rakentamivuosi:</b>		<b>Kunta:</b>	148 Inari
<b>Lukumäärä:</b>	1		

<b>Koordinaattiselitys:</b>		<b>Geometria tuotettu:</b>	4 Gps-mittaus, korjaamaton
<b>Koordinaatit:</b>	X 7607409, Y 3521916, Z 160	<b>Löydöt:</b>	

**Taustatiedot**

Kohde löytyi inventoinnissa 31.5.2010.

**Ympäristön kuvaus**

Kohde sijaitsee Alajoen ja Nilatuohiojan yhtymäkohdan eteläpuolisen harjanteen lounaisosassa, noin 30 m Alajoen itärannasta itään. Alue on kuivaa mäntykangasta, joka viettää loivasti länteen kohti jokea.

**Kohteen kuvaus**

Rakennelman jäännös on pohjois-eteläsuunnassa noin 3 m pitkä ja itä-länsisuunnassa 2 m leveä. Ilmeisesti se on tehty sotien jälkeen sirkkelipaikoilta ylijääneistä losoista. Paikalla on jäljellä enää losoja, kamiinan ympärillä olleiden suojapeltien paloja ja pellin palasia. Katto lienee tehty pellistä. Rakentajasta tai käyttäjästä ei ole tietoa, mutta kevyt rakenne ja pieni koko viittaisivat paikalla asuneen sahurin tilapäiseen asumukseen.

**Kohteen rajaus**

Kohde rajautuu pistemäisesti näkyvän rakenteen perusteella.

**Tulkinta**

Rakennelman jäännös.

**Lisätietoja****Toimenpiteet****Tarkastukset**

Tila: 3 Toteutettu Laji: 6 Suojeluarvojen tarkastus Tarkastusvuosi: 2010  
Tarkastuspvm: 31.5.2010 Tarkastaja: E. Ojanlatva  
Kuvaus: KMO-kulttuuriperintöinventointi, Ivalon kaakkoispuolinen metsätalousalue

<b>Viranomaisrekisterinro:</b>		<b>Kunto:</b>	3 Huono
		<b>Olotila:</b>	2 Ei käytössä
<b>Arvotus:</b>	8 Muu suojeluarvo	<b>Kohteen suojelu:</b>	9 Muu suojeluarvo



**Selitys:**

**Selitys:**

**Ympäristön  
suojelu:**

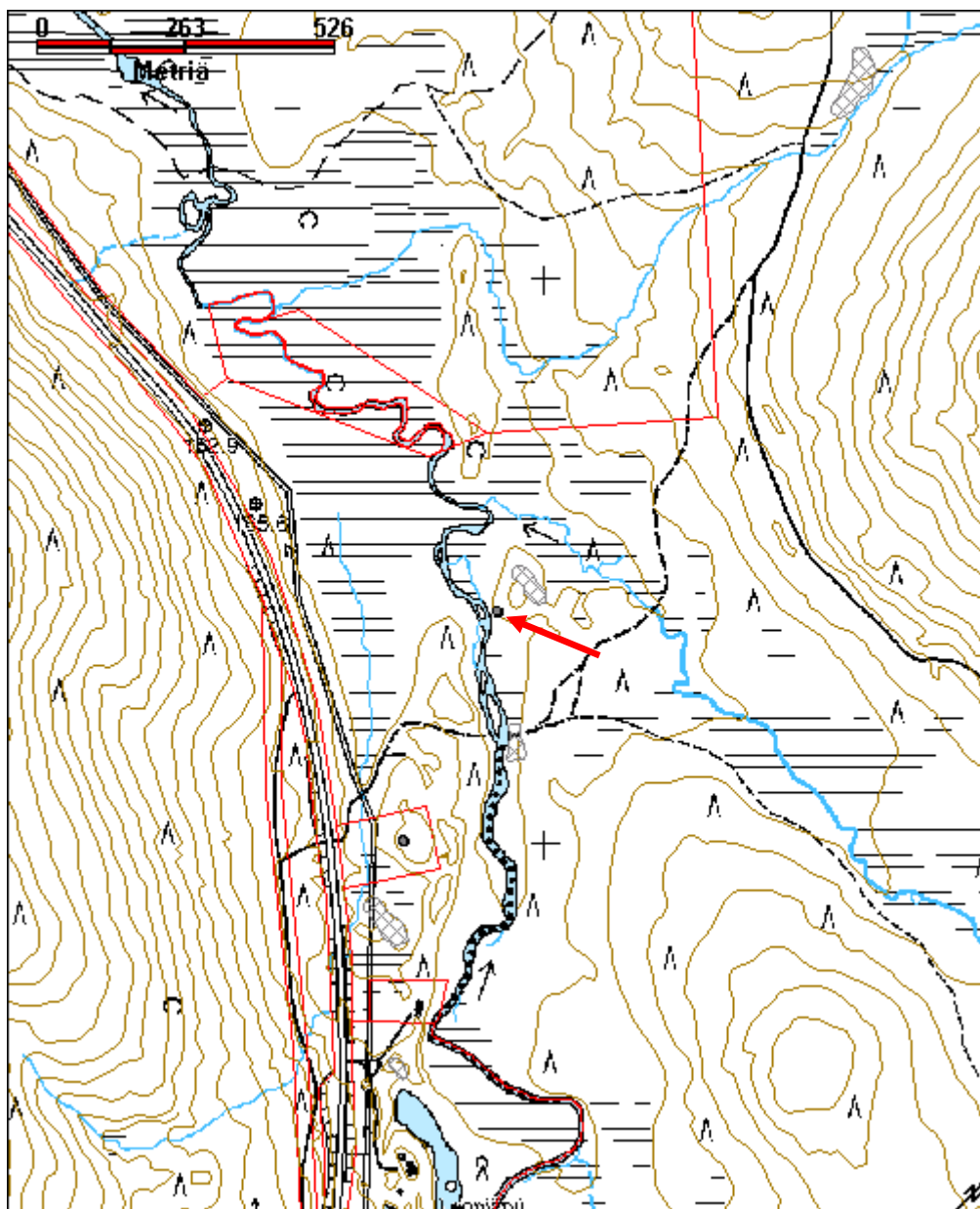
0 Ei määritelty

**Selitys:**



Rakennelman jäännös kuvattuna Alajoen rannassa länteen.

<b>Kohdetyyppi:</b>	1 Asuinpaikat	<b>Copyright:</b>	© Metsähallitus 2008 © Maanmittauslaitos 1/MML/08
<b>Koordinaatit:</b>	X 7607409, Y 3521916, Z 160	<b>Mittakaava:</b>	1:10000



**Alajoki korsu jäännös**

MH-tunnus: 106742

<b>Kohdetyyppi:</b>	2 Asuinpaikat?	<b>Haltija:</b>	995 Yksityinen
<b>Ajoitus:</b>	7119 Toinen maailmansota?	<b>Ylläpitäjä:</b>	995 Yksityinen
<b>Rakentamisvuosi:</b>		<b>Kunta:</b>	0
<b>Lukumäärä:</b>	1		

<b>Koordinaattiselitys:</b>		<b>Geometria tuotettu:</b>	4 Gps-mittaus, korjaamaton
<b>Koordinaatit:</b>	X 7607003, Y 3521750, Z 169	<b>Löydöt:</b>	

***Taustatiedot***

Kohde löytyi inventoinnissa 1.6.2010. Se sijaitsee yksityismaalla.

***Ympäristön kuvaus***

Kohde sijaitsee Lompolonvaarasta laskevan oja ja Alajoen välisellä pohjois-eteläsuuntaisella hiekkaharjulla, noin 50 m sähkölinjasta itään. Alue on kuivaa mäntykangasta ja sen ympäristössä on laajat hiekanottoalueet.

***Kohteen kuvaus***

Korsu on koillis-lounaissuunnassa 3 m pitkä ja kaakko-luodesuunnassa 1,5 m leveä. Se on kaivettu hiekkamaahan, ja sen eteläkulmassa on 1,5 m pitkä ja 1 m leveä sisääntulokäytävä. Katto on romahtanut, mutta turpeen alta näkyy vielä seinien hirsikehikkoa.

Korsun tekijästä tai käyttäjästä ei ole tietoa. Hiekkaharjussa on voinut olla niitä useampiakin, mutta ne ovat varmasti tuhoutuneet hiekanotossa. Alueella ei ole lainkaan huuhtoutuneen hiekan kerrosta. Mitä ilmeisimmin kohde ajoittuu toiseen maailmansotaan.

***Kohteen rajaus***

Kohde on rajattu pistemäisesti näkyvän rakenteen perusteella.

***Tulkinta***

Korsu.

***Lisätietoja******Toimenpiteet******Tarkastukset***

Tila: 3 Toteutettu Laji: 6 Suojeluarvojen tarkastus Tarkastusvuosi: 2010  
Tarkastuspvm: 1.6.2010 Tarkastaja: E. Ojanlatva  
Kuvaus: KMO-kulttuuriperintöinventointi, Ivalon kaakkoispuolinen metsätalousalue



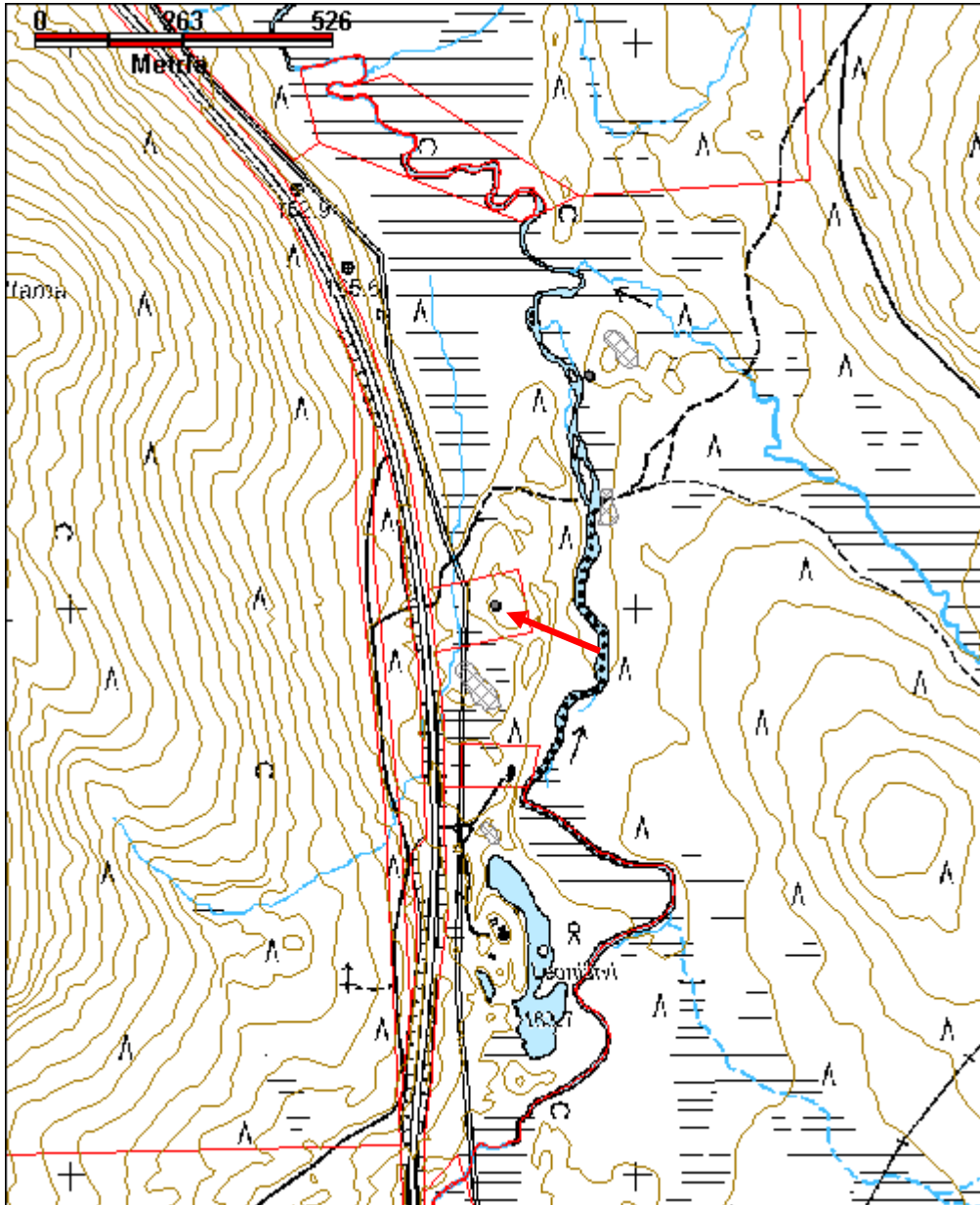
<b>Viranomais- rekisterinro:</b>		<b>Kunto:</b>	3 Huono
<b>Arvotus:</b>	8 Muu suojeluarvo	<b>Olotila:</b>	2 Ei käytössä
<b>Selitys:</b>		<b>Kohteen suoja:</b>	9 Muu suojeluarvo
<b>Selitys:</b>		<b>Selitys:</b>	
<b>Ympäristön suoja:</b>	0 Ei määritelty		
<b>Selitys:</b>			



Edessä maahan kaivetun, L-muotoisen korsun oviaukko ja romahtanut kattorakenne kuvattuna lounaaseen.



<b>Kohdetyyppi:</b>	2 Asuinpaikat?	<b>Copyright:</b>	© Metsähallitus 2008 © Maanmittauslaitos 1/MML/08
<b>Koordinaatit:</b>	X 7607003, Y 3521750, Z 169	<b>Mittakaava:</b>	1:10000



**Alajoki/Anninkatu silta jäännös**

MH-tunnus: 106347

<b>Kohdetyyppi:</b>	13 Liikennekohteet	<b>Haltija:</b>	198 Metsätalous Ylä-Lappi
<b>Ajoitus:</b>	7116 Uusi aika	<b>Ylläpitäjä:</b>	198 Metsätalous Ylä-Lappi
<b>Rakentamivuosi:</b>		<b>Kunta:</b>	148 Inari
<b>Lukumäärä:</b>	1		

<b>Koordinaattiselitys:</b>		<b>Geometria tuotettu:</b>	4 Gps-mittaus, korjaamaton
<b>Koordinaatit:</b>	X 7605363, Y 3521959, Z 165	<b>Löydöt:</b>	

**Taustatiedot**

Metsuri Tapani Silventoinen kertoi paikalla sijainneen Anninkadun länsipään sillan, joka ilmeisesti rakennettiin 1958. Sillan rakensi urakoitsija Heimo Yliriesto ja se purettiin, koska itäinen arkku hajosi 1970-luvulla. Tämän jälkeen uusi silta rakennettiin etelämmäs, sitä kutsutaan nimellä Kuutuan tien silta.

**Ympäristön kuvaus**

Soratieura päättyy molemmin puolin Alajoen sillan jäännöksiin. Sillan jäännöksen ympäristö kasvaa pajupensasta, koivua ja mäntyä. Joen pohjaa on perattu sillasta 100 m etelään ja pohjoiseen.

**Kohteen kuvaus**

Savotta-aikainen silta on purettu itäisen arkun hajotessa 1970-luvulla. Molemmin puolin Alajokea on vielä nähtävillä sillan jäännökset. Sen ympäriltä on maaperää korotettu soralla kevättulvien vuoksi. Länsipuolelle entistä tieuraa on laitettu este, jotteivät turistit aja pimeässä jokeen.

**Kohteen rajaus**

Kohde rajautuu näkyvien rakenteiden perusteella pistemäisesti.

**Tulkinta**

Sillan jäännös.

**Lisätietoja**

Tapani Silventoinen, Ivalo.

**Toimenpiteet****Tarkastukset**

Tila: 3 Toteutettu Laji: 6 Suojeluarvojen tarkastus Tarkastusvuosi: 2010  
Tarkastuspvm: 27.9.2010 Tarkastaja: E. Ojanlatva  
Kuvaus: KMO-kulttuuriperintöinventointi, Ivalon kaakkoispuolinen metsätalousalue

<b>Viranomaisrekisterinro:</b>		<b>Kunto:</b>	3 Huono
		<b>Olotila:</b>	5 Purettu / palanut
<b>Arvotus:</b>	8 Muu suojeluarvo	<b>Kohteen suojelu:</b>	9 Muu suojeluarvo

**Selitys:**

**Selitys:**

**Ympäristön  
suojaus:**

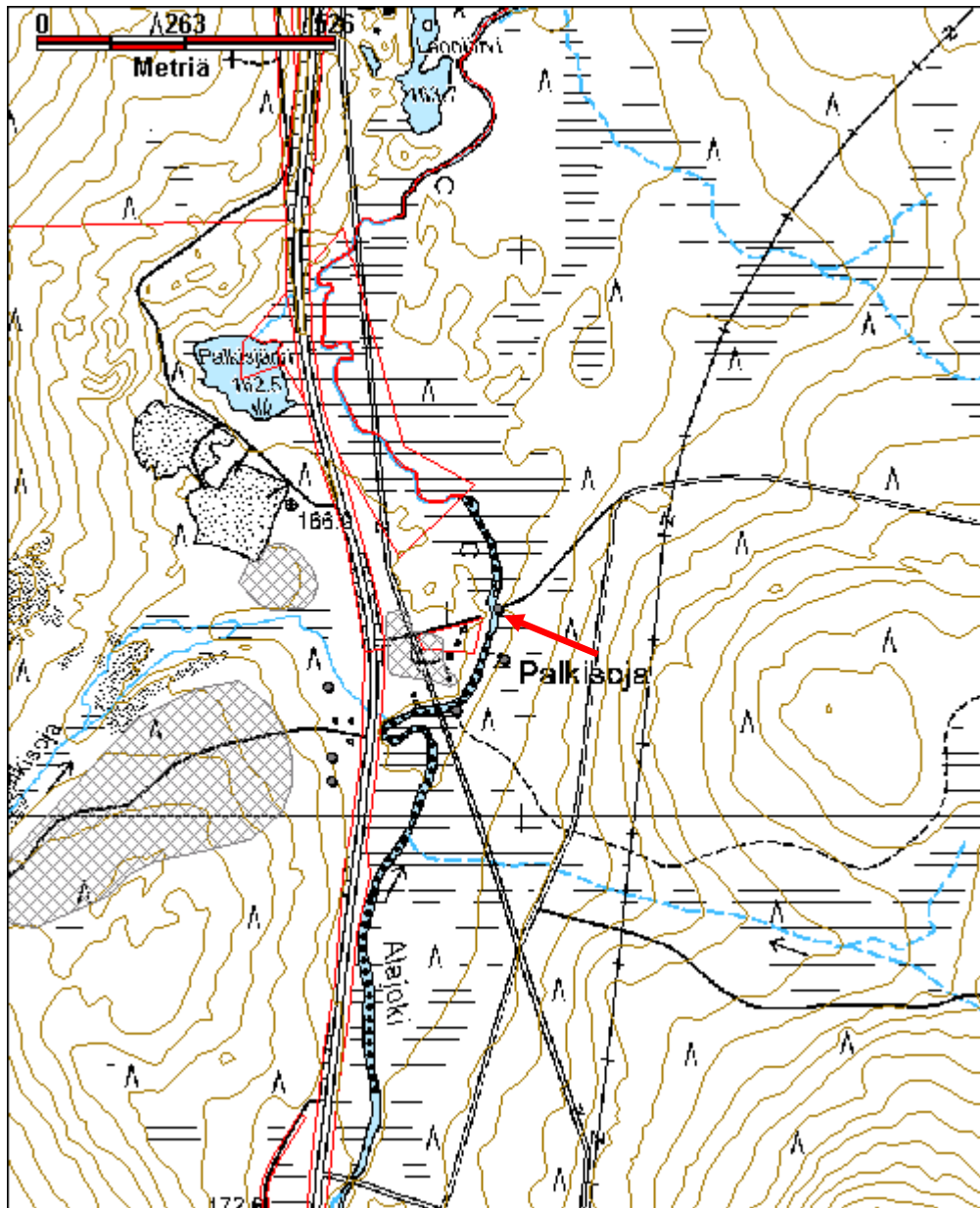
0 Ei määritelty

**Selitys:**



Savotta-aikaisen, Alajoen ylittävän sillan jäännös Anninkadun länsipäässä kuvattuna länteen.

<b>Kohdetyyppi:</b>	13 Liikennekohteet	<b>Copyright:</b>	© Metsähallitus 2008 © Maanmittauslaitos 1/MML/08
<b>Koordinaatit:</b>	X 7605363, Y 3521959, Z 165	<b>Mittakaava:</b>	1:10000





<b>Kohdetyyppi:</b>	13 Liikennekohteet	<b>Haltija:</b>	198 Metsätalous Ylä-Lappi
<b>Ajoitus:</b>	7116 Uusi aika	<b>Ylläpitäjä:</b>	198 Metsätalous Ylä-Lappi
<b>Rakentamivuosi:</b>		<b>Kunta:</b>	148 Inari
<b>Lukumäärä:</b>	1		

<b>Koordinaattiselitys:</b>		<b>Geometria tuotettu:</b>	4 Gps-mittaus, korjaamaton
<b>Koordinaatit:</b>	X 7605184, Y 3521885, Z 164	<b>Löydöt:</b>	

**Taustatiedot**

Tapani Silventoisen mukaan silta on rakennettu 1940-luvulla savotoiden aikaan ja se on ollut Palkisojan ensimmäinen Alajoen ylittävä silta. Silta on purettu 1960-luvulla, kun alavirran silta (Alajoki/Anninkatu 106347) rakennettiin 1950-luvulla.

**Ympäristön kuvaus**

Sillan molemmin puolin Alajoen varsi on perattu. Länsirannalla kasvaa koivua ja pajua, ja itäranta on melko kosteahkoa jänkkää.

**Kohteen kuvaus**

Sillasta ei ole jäljellä kuin muutama puu Alajoen rannassa. Sen sijaan joen itäpuolisessa jänkkässä näkyy vielä tieuran alus- ja raidepuita. Tie on ollut noin 4 m leveä ja sitä pitkin on ajettu rekoilla puutavaraa. Molemmin puolin raidepuita jänkkään on kaivettu tieuran suuntainen kapea oja.

**Kohteen rajaus**

Kohde rajautuu näkyvien rakenteiden perusteella.

**Tulkinta**

Sillan jäännös ja tieura.

**Lisätietoja**

Tapani Silventoinen, Ivalo ja Veikko Rajala, Palkisoja.

**Toimenpiteet****Tarkastukset**

Tila: 3 Toteutettu Laji: 6 Suojeluarvojen tarkastus Tarkastusvuosi: 2010  
Tarkastuspvm: 27.5.2010 Tarkastaja: E. Ojanlatva  
Kuvaus: KMO-kulttuuriperintöinventointi, Ivalon kaakkoispuolinen metsätalousalue

<b>Viranomaisrekisterinro:</b>		<b>Kunto:</b>	3 Huono
<b>Arvotus:</b>	8 Muu suojeluarvo	<b>Olotila:</b>	5 Purettu / palanut
		<b>Kohteen suojele:</b>	9 Muu suojeluarvo

**Selitys:**

**Selitys:**

**Ympäristön  
suojaus:**

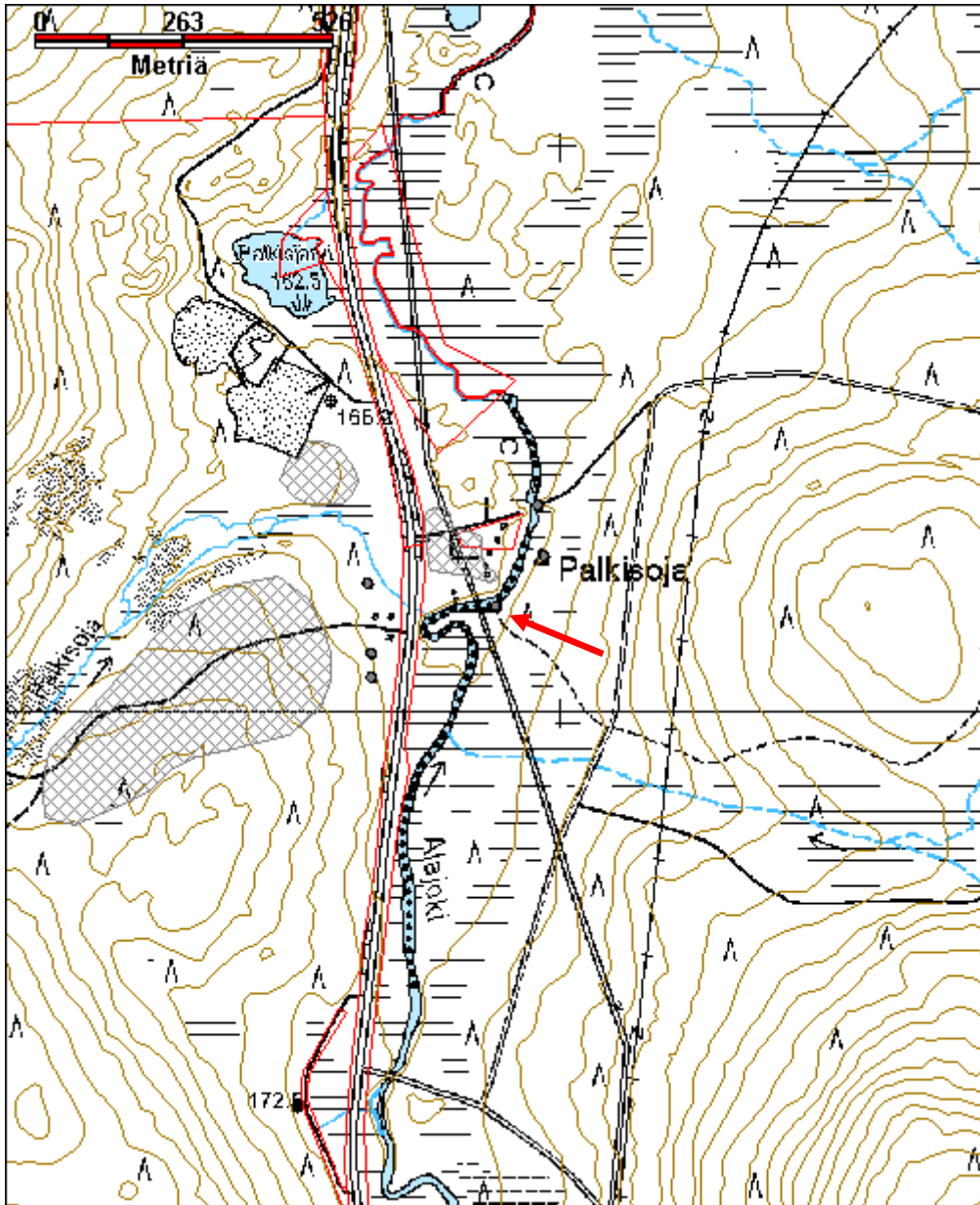
0 Ei määritelty

**Selitys:**



Savotta-aikaisen pitkostien jäännös Alajoen itärannalla kuvattuna kaakkoon.

<b>Kohdetyyppi:</b>	13 Liikennekohteet	<b>Copyright:</b>	© Metsähallitus 2008 © Maanmittauslaitos 1/MML/08
<b>Koordinaatit:</b>	X 7605184, Y 3521885, Z 164	<b>Mittakaava:</b>	1:10000



**Aukustinlammet rakennelma jäännös**

MH-tunnus: 131672

<b>Kohdetyyppi:</b>	10 Valmistuspaikat/työpaikat?	<b>Haltija:</b>	198 Metsätalous Ylä-Lappi
<b>Ajoitus:</b>	7116 Uusi aika	<b>Ylläpitäjä:</b>	198 Metsätalous Ylä-Lappi
<b>Rakentamivuosi:</b>		<b>Kunta:</b>	148 Inari
<b>Lukumäärä:</b>	2		

<b>Koordinaattiselitys:</b>		<b>Geometria tuotettu:</b>	4 Gps-mittaus, korjaamaton
<b>Koordinaatit:</b>	X 7607546, Y 3547435	<b>Löydöt:</b>	

**Taustatiedot**

Kohde löytyi vuoden 2010 inventoinnissa.

**Ympäristön kuvaus**

Kaksi pientä lampea eli Aukustinlammet sijaitsevat Kolmosjoen itäpuolella, Polkuvaaran ja Ylimmäisen Vuoksiselän lounaispuolella, Kolmosjärven tieltä Vuoksijärvelle kulkevan metsäautotien eteläpuolella. Rakennelman ja ulkokäymälän jäännökset sijaitsevat pohjoisemman lammen ja metsäautotien välissä. Alueella kasvaa eri-ikäistä, hakattua mäntymetsää ja soistuneella rannalla myös koivuja. Maaperä on soramoreenia, ja aluskasvillisuutena on jäkälää, variksenmarjaa, puolukkaa ja suopursua.

**Kohteen kuvaus**

Pohjoisemman Aukustinlammen koillisrannalla sijaitsee losoista tehdyn rakennelman jäännös. Sen koko on ollut väli-ilmansuunnissa noin 3 m x 3 m, ja sen seinät on eristetty muhalla. Pohjoisnurkan lautojen alta pilkistää piisikiveys. Oviaukko on ollut luoteisseinällä, ja seinät on tehty vaakalosoista. Ilmeisesti rakennelma liittyy savotoihin, sillä metsäautotien länsipuolella on sahalanssi. Rakennelman koordinaatit ovat x=3547245, y=7607540 ja z=187. Rakennelmasta noin 30m pohjoiseen sijaitsee myös ulkokäymälän jäännös, jonka koko on 1,5 m x 1,2 m. Se vaikuttaa uudemmalta kuin suurempi rakennelma.

**Kohteen rajaus**

Kohde on rajattu näkyvien rakenteiden perusteella.

**Tulkinta**

Rakennelman ja ulkokäymälän jäännös.

**Lisätietoja****Toimenpiteet****Tarkastukset**

Tila: 3 Toteutettu Laji: 6 Suojeluarvojen tarkastus Tarkastusvuosi: 2010  
Tarkastuspvm: 23.8.2010 Tarkastaja: E. Ojanlatva  
Kuvaus: KMO-kulttuuriperintöinventointi, Ivalon kaakkoispuolinen metsätalousalue

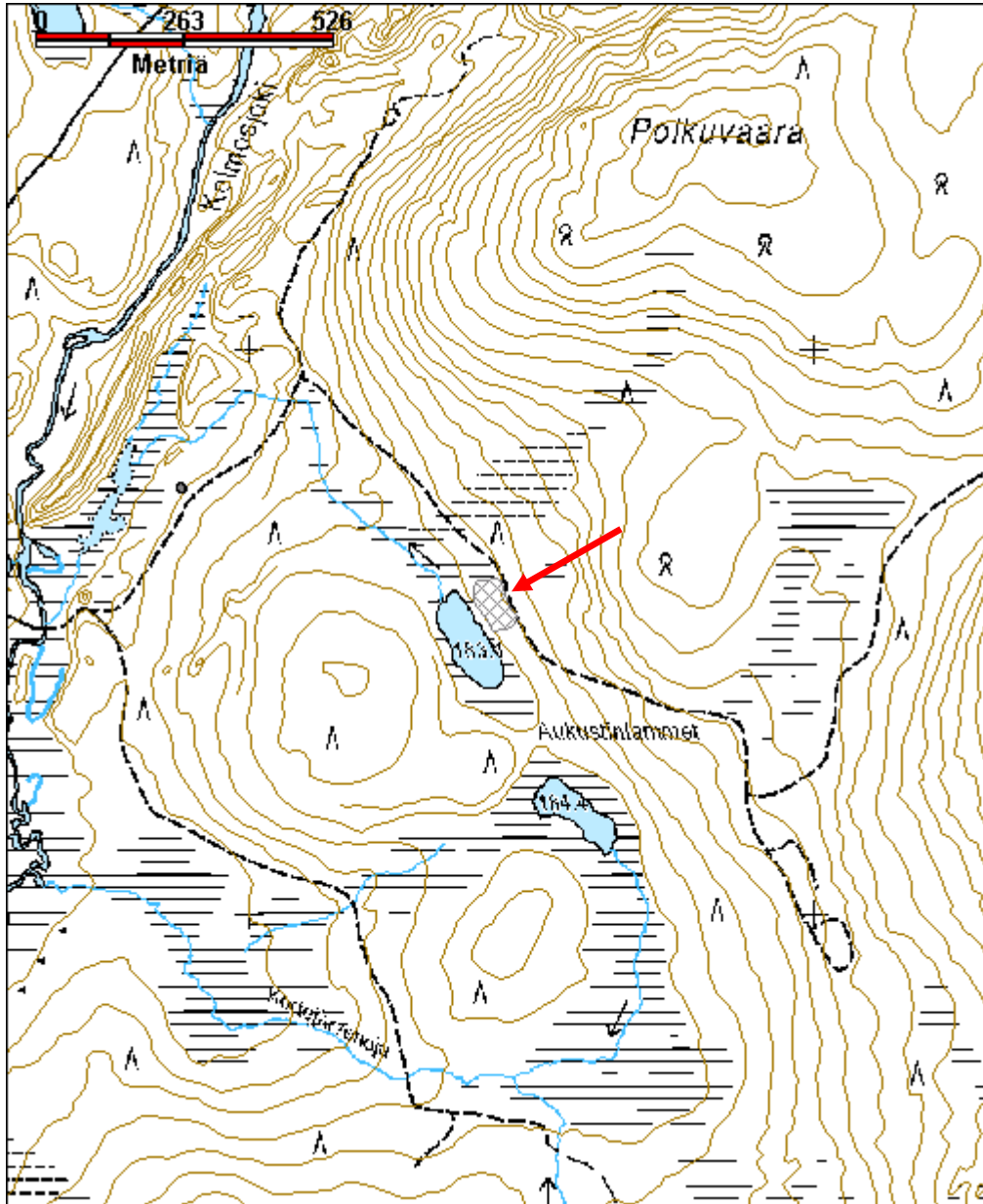


<b>Viranomais- rekisterinro:</b>		<b>Kunto:</b>	2 Keskinertainen
<b>Arvotus:</b>	0 Ei määritelty	<b>Olotila:</b>	2 Ei käytössä
<b>Selitys:</b>		<b>Kohteen suojelu:</b>	0 Ei määritelty
<b>Selitys:</b>		<b>Selitys:</b>	
<b>Ympäristön suojelu:</b>	0 Ei määritelty		
<b>Selitys:</b>			



Lammen rannalla sijainneesta rakennelmasta on jäljellä runsaasti lauttaa ja losoa. Kuva otettu kaakkoon.

<b>Kohdetyyppi:</b>	10 Valmistuspaikat/työpaikat?	<b>Copyright:</b>	© Metsähallitus 2008 © Maanmittauslaitos 1/MML/08
<b>Koordinaatit:</b>	X 7607546, Y 3547435	<b>Mittakaava:</b>	1:10000



**Hankapeukalovaara korsu jäännös**

MH-tunnus: 106577

<b>Kohdetyyppi:</b>	1 Asuinpaikat	<b>Haltija:</b>	198 Metsätalous Ylä-Lappi
<b>Ajoitus:</b>	7116 Uusi aika	<b>Ylläpitäjä:</b>	198 Metsätalous Ylä-Lappi
<b>Rakentamivuosi:</b>		<b>Kunta:</b>	148 Inari
<b>Lukumäärä:</b>	1		

<b>Koordinaattiselitys:</b>		<b>Geometria tuotettu:</b>	4 Gps-mittaus, korjaamaton
<b>Koordinaatit:</b>	X 7606990, Y 3523020, Z 183	<b>Löydöt:</b>	

**Taustatiedot**

Kohde löytyi inventoinnissa 31.5.2010.

**Ympäristön kuvaus**

Korsun jäännös sijaitsee Hankapeukalovaaran lounaisosassa, noin 250 m Nilatuohiojan koillispuolella ja 45 m metsäautotien eteläpuolella, keskellä hakkuuaukeaa, missä kasvaa männyntaimia ja muutama koivu. Aluskasvillisuus on jäkälää, sammalta ja puolukkaa.

**Kohteen kuvaus**

Korsu on kaivettu kaakko-luodesuuntaisen törmän koillispuolelle ja sen suuaukko on kohti koillista. Sisäänkäyntikäytävä on romahtanut, mutta varsinainen korsu vaikuttaa ehjältä. Sen sisälle näkyy sen verran, että kattorakenne on tuettu pystyjuilla ja korsun kooksi voi arvioida noin 3 m x 3 m. Kamiinan piipun paikka on merkitty kelottuneella pystyjuilla.

**Kohteen rajaus**

Kohde rajautuu pistemäisesti näkyvien rakenteiden perusteella.

**Tulkinta**

Korsu.

**Lisätietoja****Toimenpiteet****Tarkastukset**

Tila: 3 Toteutettu Laji: 6 Suojeluarvojen tarkastus Tarkastusvuosi: 2010  
Tarkastuspvm: 31.5.2010 Tarkastaja: E. Ojanlatva  
Kuvaus: KMO-kulttuuriperintöinventointi, Ivalon kaakkoispuolinen metsätalousalue

<b>Viranomaisrekisterinro:</b>		<b>Kunto:</b>	2 Keskinertainen
		<b>Olutila:</b>	2 Ei käytössä
<b>Arvotus:</b>	8 Muu suojeluarvo	<b>Kohteen suojelu:</b>	9 Muu suojeluarvo



**Selitys:**

**Selitys:**

**Ympäristön  
suojaus:**

0 Ei määritelty

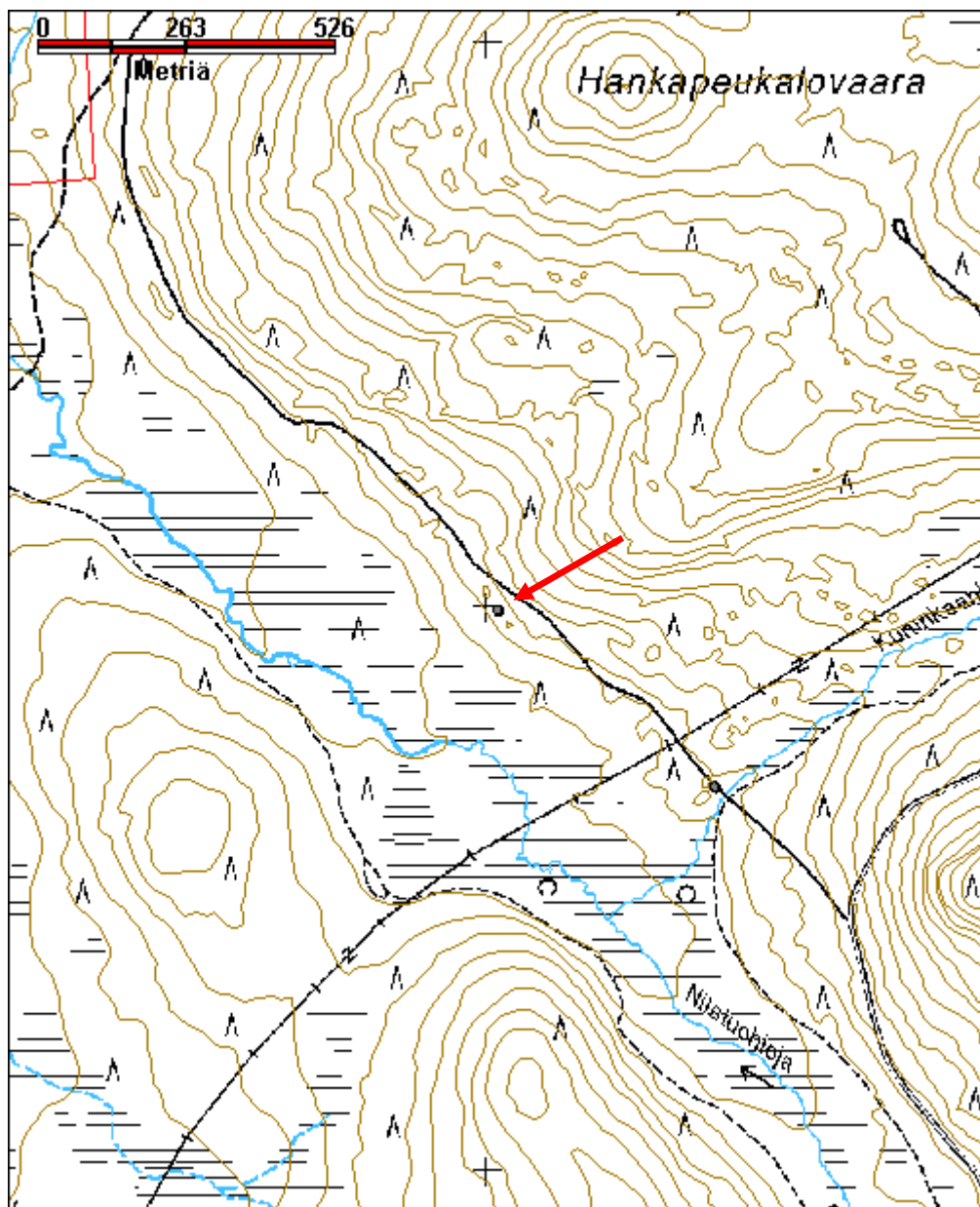
**Selitys:**



Hakkuuaukean keskellä oleva korsu kuvattuna lounaaseen.



<b>Kohdetyyppi:</b>	1 Asuinpaikat	Copyright:	© Metsähallitus 2008 © Maanmittauslaitos 1/MML/08
<b>Koordinaatit:</b>	X 7606990, Y 3523020, Z 183	Mittakaava:	1:10000



**Herrapalo lastauslaituri jäännös**

MH-tunnus: 109443

<b>Kohdetyyppi:</b>	9 Valmistuspaikat/työpaikat	<b>Haltija:</b>	198 Metsätalous Ylä-Lappi
<b>Ajoitus:</b>	7116 Uusi aika	<b>Ylläpitäjä:</b>	198 Metsätalous Ylä-Lappi
<b>Rakentamivuosi:</b>		<b>Kunta:</b>	148 Inari
<b>Lukumäärä:</b>	1		

<b>Koordinaattiselitys:</b>		<b>Geometria tuotettu:</b>	4 Gps-mittaus, korjaamaton
<b>Koordinaatit:</b>	X 7608389, Y 3537901, Z 166	<b>Löydöt:</b>	

**Taustatiedot**

Lastauslaituri dokumentoitiin vuoden 2010 inventoinnissa. Anninkadun varressa on kolme säilynyttä lastauslaituria sen rakentamisajalta eli 1940–50-luvuilta.

**Ympäristön kuvaus**

Kohde sijaitsee noin 10 m Anninkadun pohjoispuolella, pohjoisesta laskevan puron päällä. Puron varsi on heinittynyt ja kostea, mutta sen ympärillä kasvaa nuorta männikköä. Alueen maaperä on soraa.

**Kohteen kuvaus**

Lastauslaituri on rakennettu pohjoisesta virtaavan pienen puron päälle. Laituria rakennettaessa on hyödynnetty puron koillispuolista törmää siten, että laiturille on ajettu törmää pitkin lastattavan auton ollessa puron pohjalla. Laiturin pituus on koillis-lounaissuunnassa 7 m ja leveys kaakko-luodesuunnassa 4 m. Lava on tuettu puron pohjaan viidellä pystyhirrellä.

**Kohteen rajaus**

Kohde rajoittuu pistemäisesti näkyvän rakenteen perusteella.

**Tulkinta**

Soranotossa käytetty lastauslaituri.

**Lisätietoja****Toimenpiteet****Tarkastukset**

Tila: 3 Toteutettu Laji: 6 Suojeluarvojen tarkastus Tarkastusvuosi: 2010  
Tarkastuspvm: 11.6.2010 Tarkastaja: E. Ojanlatva  
Kuvaus: KMO-kulttuuriperintöinventointi, Ivalon kaakkoispuolinen metsätalousalue

<b>Viranomaisrekisterinro:</b>		<b>Kunto:</b>	2 Keskinertainen
		<b>Olotila:</b>	2 Ei käytössä
<b>Arvotus:</b>	8 Muu suojeluarvo	<b>Kohteen suojelu:</b>	9 Muu suojeluarvo

**Selitys:**

**Selitys:**

**Ympäristön  
suojaus:**

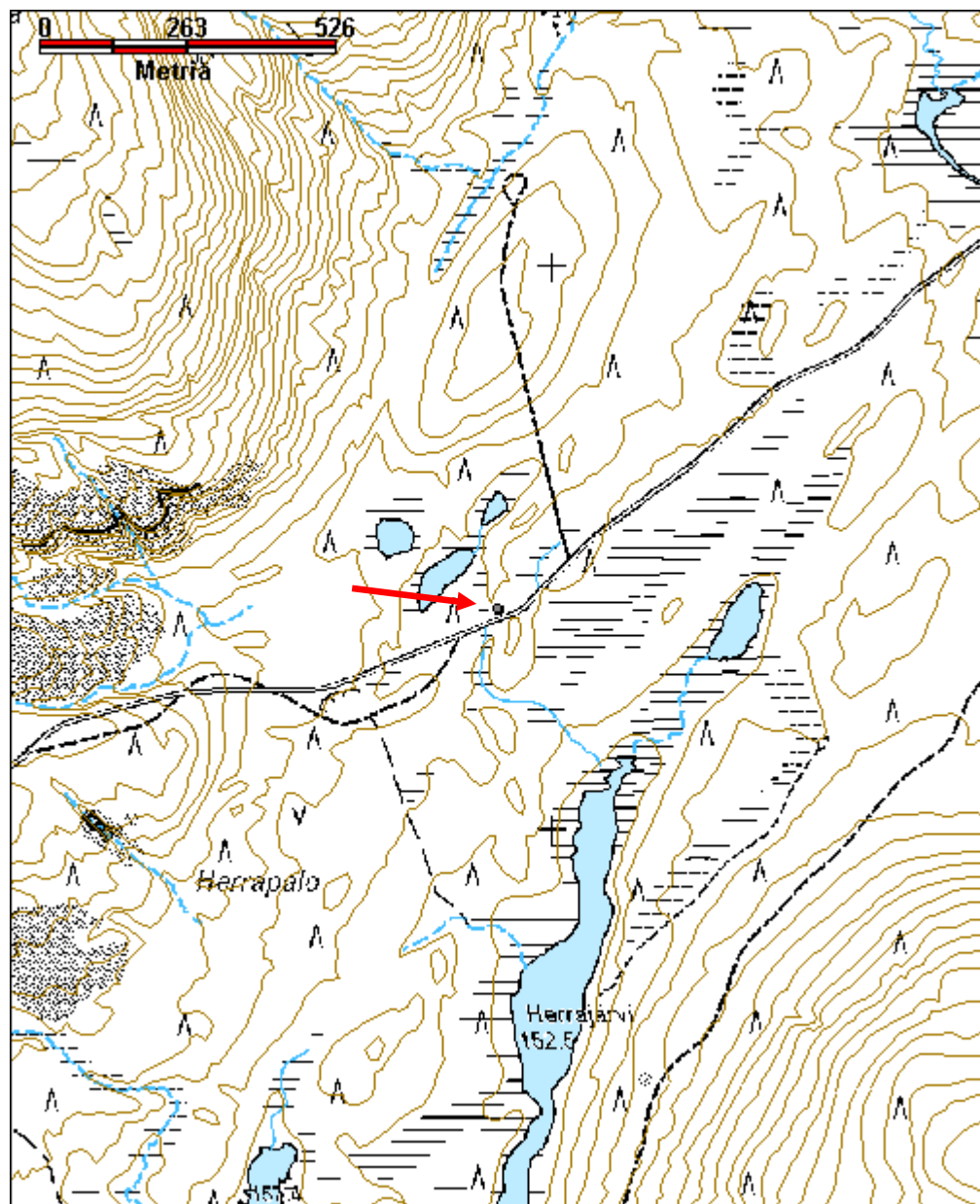
0 Ei määritelty

**Selitys:**



Hiekanottoalueen keskellä sijaitseva lastauslaituri kuvattuna länteen.

<b>Kohdetyyppi:</b>	9 Valmistuspaikat/työpaikat	Copyright:	© Metsähallitus 2008 © Maanmittauslaitos 1/MML/08
<b>Koordinaatit:</b>	X 7608389, Y 3537901, Z 166	Mittakaava:	1:10000





**Hirvasjärvi kortesuova jäännös**

MH-tunnus: 131643

<b>Kohdetyyppi:</b>	9 Valmistuspaikat/työpaikat	<b>Haltija:</b>	198 Metsätalous Ylä-Lappi
<b>Ajoitus:</b>	7116 Uusi aika	<b>Ylläpitäjä:</b>	198 Metsätalous Ylä-Lappi
<b>Rakentamivuosi:</b>		<b>Kunta:</b>	148 Inari
<b>Lukumäärä:</b>	1		

<b>Koordinaattiselitys:</b>		<b>Geometria tuotettu:</b>	4 Gps-mittaus, korjaamaton
<b>Koordinaatit:</b>	X 7605706, Y 3538502, Z 150	<b>Löydöt:</b>	

**Taustatiedot**

Kohde löytyi vuoden 2010 inventoinnissa.

**Ympäristön kuvaus**

Sarvesjärvi eli Hirvasjärvi sijaitsee Luton ja Anninkadun välissä, noin 4,4, km Ruohokankaalla sijaitsevasta Anninkadun ja Rajajoosepintien risteyksestä etelälounaaseen Hirvasvaaran länsilaen eteläpuolella. Järven pohjoisrannalle kulkee Anninkadulta, pohjoisesta käsin metsäautotie, joka kiertää Hirvasvaaran läntisen laen. Alueen maaperä on soistunutta sora-moreenia. Järven rannassa kasvaa harvakseltaan mäntyjä, ja aluskasvillisuutena on heiniä, puolukkaa, variksenmarjaa, mustikkaa, sammalia, suopursua ja kanervaa.

**Kohteen kuvaus**

Järvikortteen kuivattamista varten tehtyjä koillis-lounaissauntaisia suovien jäännöksiä on rannassa neljä. Nelimetristen suovien lounaispäädyt sijaitsevat noin 1,5 m etäisyydellä rantaviivasta. Suovien välissä on noin 5-6 m pitkiä paaluja, joiden päät on lovettu. Joissakin loveuksissa on muovipäällysteistä sähköjohtoa. Rantaan kulkee pieni pistotie, jonka päässä on vanha ulkokäymälä.

**Kohteen rajaus**

Kohde on rajattu näkyvän rakenteen perusteella.

**Tulkinta**

Kortesuova.

**Lisätietoja****Toimenpiteet****Tarkastukset**

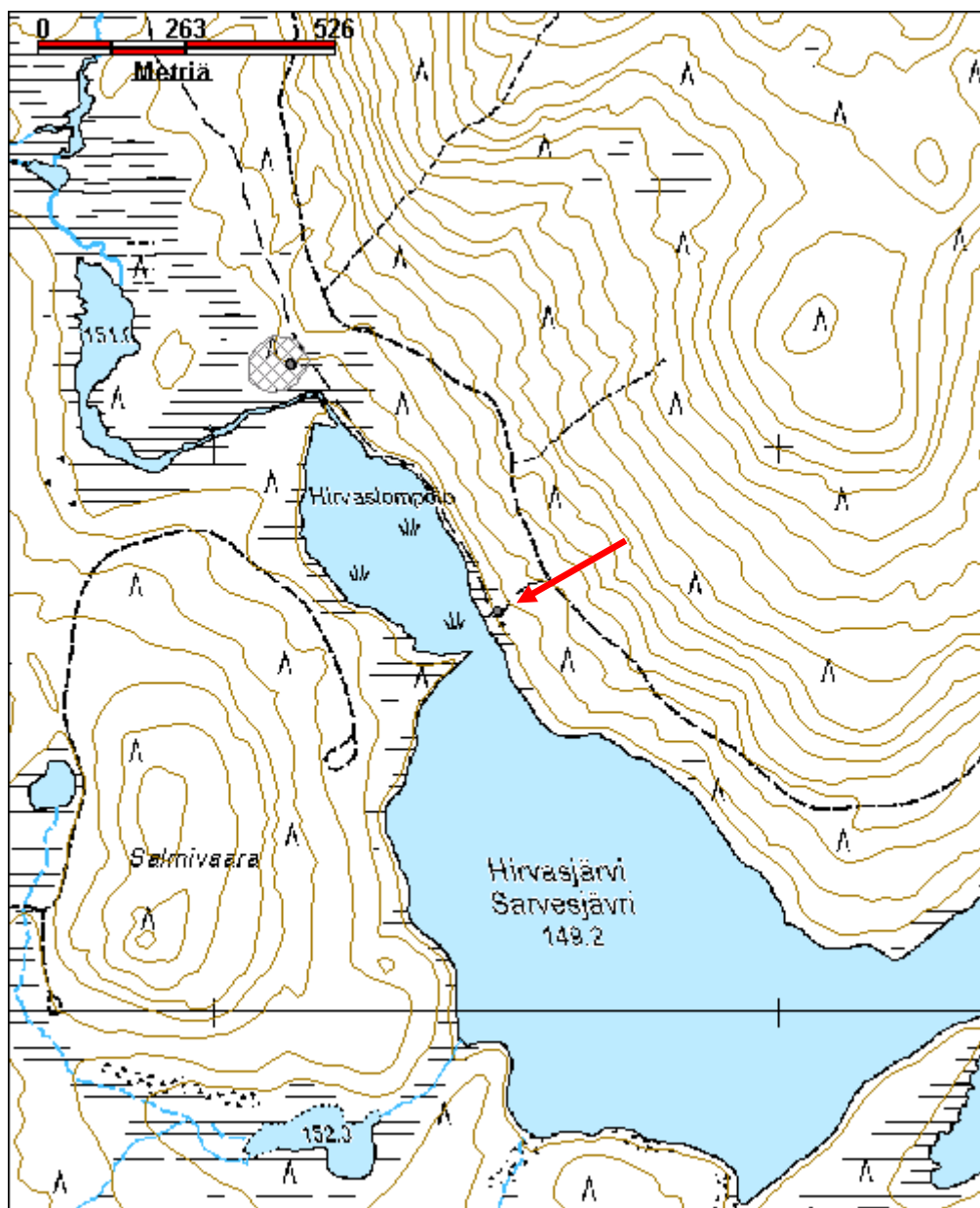
Tila: 3 Toteutettu Laji: 6 Suojeluarvojen tarkastus Tarkastusvuosi: 2010  
Tarkastuspvm: 20.8.2010 Tarkastaja: E. Ojanlatva  
Kuvaus: KMO-kulttuuriperintöinventointi, Ivalon kaakkoispuolinen metsätalousalue

<b>Viranomais- rekisterinro:</b>		<b>Kunto:</b>	2 Keskinertainen
<b>Arvotus:</b>	0 Ei määritelty	<b>Olotila:</b>	2 Ei käytössä
<b>Selitys:</b>		<b>Kohteen suojelu:</b>	0 Ei määritelty
<b>Selitys:</b>		<b>Selitys:</b>	
<b>Ympäristön suojelu:</b>	0 Ei määritelty		
<b>Selitys:</b>			



Kortesuova järven rannassa kuvattuna luoteeseen.

<b>Kohdetyyppi:</b>	9 Valmistuspaikat/työpaikat	<b>Copyright:</b>	© Metsähallitus 2008 © Maanmittauslaitos 1/MML/08
<b>Koordinaatit:</b>	X 7605706, Y 3538502, Z 150	<b>Mittakaava:</b>	1:10000



**Iso Pihtijärvi 2 kortesuova jäännös**

MH-tunnus: 131567

<b>Kohdetyyppi:</b>	9 Valmistuspaikat/työpaikat	<b>Haltija:</b>	198 Metsätalous Ylä-Lappi
<b>Ajoitus:</b>	7116 Uusi aika	<b>Ylläpitäjä:</b>	198 Metsätalous Ylä-Lappi
<b>Rakentamivuosi:</b>		<b>Kunta:</b>	148 Inari
<b>Lukumäärä:</b>	1		

<b>Koordinaattiselitys:</b>		<b>Geometria tuotettu:</b>	4 Gps-mittaus, korjaamaton
<b>Koordinaatit:</b>	X 7613899, Y 3537112, Z 158	<b>Löydöt:</b>	

**Taustatiedot**

Kohde löytyi vuoden 2010 inventoinnissa.

**Ympäristön kuvaus**

Pohjois-eteläsuuntainen Iso Pihtijärvi sijaitsee Naapään ja Jäkälämaanvaaran välissä, ja sen länsirantaa pitkin, sen keskiosasta aivan eteläpäähän saakka kulkee Rajajoosepintie. Ison Pihtijärven luoteispuolella sijaitsee Nangujärventien risteyksessä saksalaisten asemapaikka (Reiska 111462). Kortesuova sijaitsee Ison Pihtijärven koillisrannalla, järven itäpuolitse kulkevan metsäautotien ja järven välissä. Alueen maaperä on kivistä soramoreenia. Järven ranta on soistunut, ja siinä kasvaa eri-ikäisiä mäntyjä ja koivuja. Aluskasvillisuutena on suopursua, sammalia, jäkälää ja variksenmarjaa.

**Kohteen kuvaus**

Kortesuova on rakennettu aivan järven rantaan järvikortteen keräämistä ja kuivaamista varten. Sitä on kiertänyt aita, josta on jäljellä pystypaaluja ja niissä kiinni olevia ulkuja. Aita on ollut kiinni myös muutamissa elävissä männyissä, ja siinä on ollut veräjä koillisreunalla. Kortesuovaa kiertäneen aidan koko on ollut noin 10 m x 10 m.

**Kohteen rajaus**

Kohde on rajattu näkyvän rakenteen perusteella.

**Tulkinta**

Kortesuova ja sitä kiertävä aita.

**Lisätietoja****Toimenpiteet****Tarkastukset**

Tila: 3 Toteutettu Laji: 6 Suojeluarvojen tarkastus Tarkastusvuosi: 2010  
Tarkastuspvm: 12.8.2010 Tarkastaja: E. Ojanlatva  
Kuvaus: KMO-kulttuuriperintöinventointi, Ivalon kaakkoispuolinen metsätalousalue

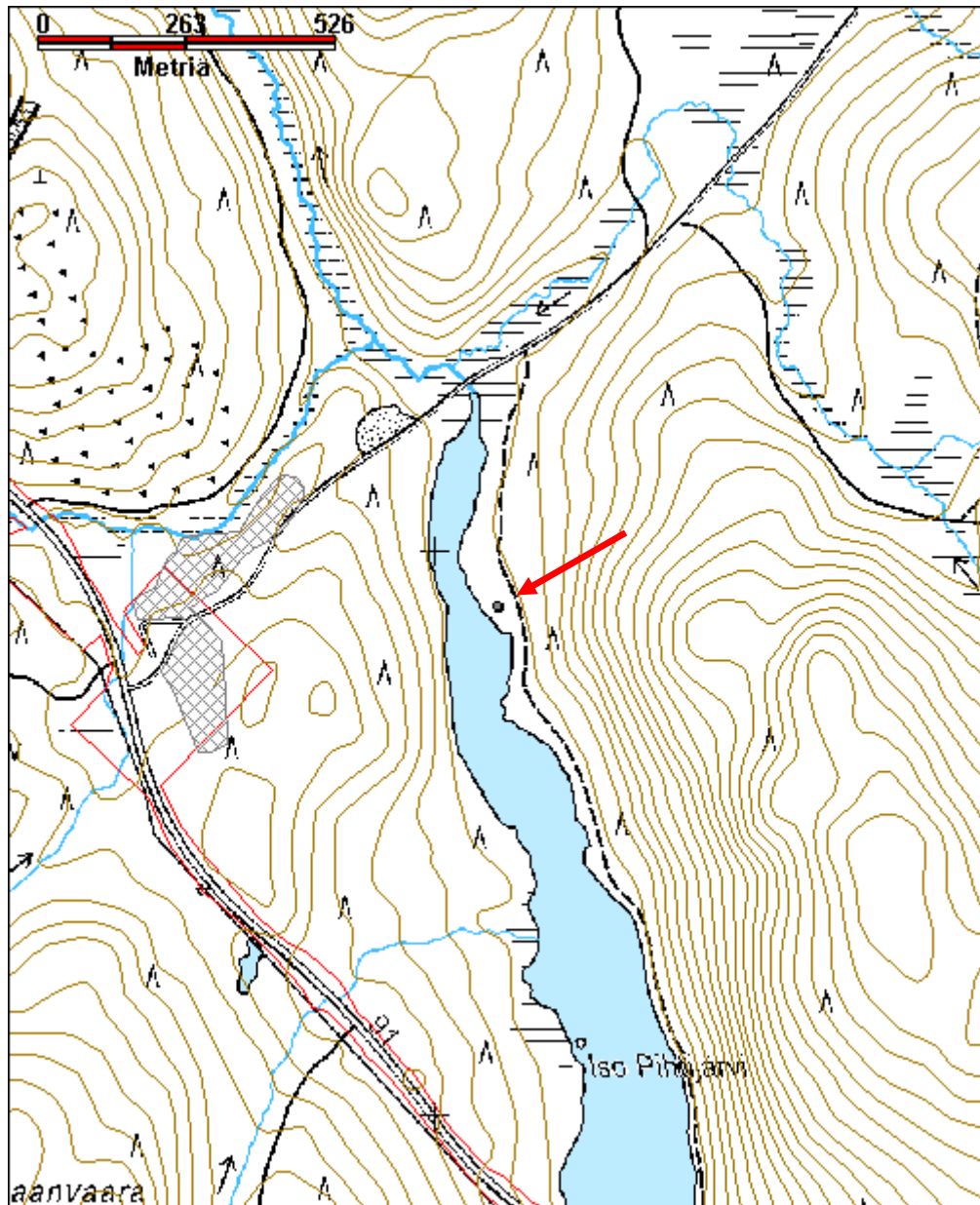


<b>Viranomais- rekisterinro:</b>		<b>Kunto:</b>	3 Huono
<b>Arvotus:</b>	8 Muu suojeluarvo	<b>Olotila:</b>	2 Ei käytössä
<b>Selitys:</b>		<b>Kohteen suojaus:</b>	9 Muu suojeluarvo
		<b>Selitys:</b>	
<b>Ympäristön suojaus:</b>	99 Muu suojeluarvoa sisältävä alue		
<b>Selitys:</b>			



Suovan takana siintää järvi. Kuva otettu etelään.

<b>Kohdetyyppi:</b>	9 Valmistuspaikat/työpaikat	Copyright:	© Metsähallitus 2008 © Maanmittauslaitos 1/MML/08
<b>Koordinaatit:</b>	X 7613899, Y 3537112, Z 158	Mittakaava:	1:10000



**Itäinen Torkojärvi leimapuu**

MH-tunnus: 131829

<b>Kohdetyyppi:</b>	99 Muu/määrittelemätön	<b>Haltija:</b>	198 Metsätalous Ylä-Lappi
<b>Ajoitus:</b>	7116 Uusi aika	<b>Ylläpitäjä:</b>	198 Metsätalous Ylä-Lappi
<b>Rakentamisvuosi:</b>		<b>Kunta:</b>	148 Inari
<b>Lukumäärä:</b>	1		

<b>Koordinaattiselitys:</b>		<b>Geometria tuotettu:</b>	4 Gps-mittaus, korjaamaton
<b>Koordinaatit:</b>	X 7602224, Y 3557543, Z 180	<b>Löydöt:</b>	

**Taustatiedot**

Kohde havaittiin, kun järven ympäristöstä etsittiin savottakämpän jäännöksiä.

**Ympäristön kuvaus**

Leimapuu sijaitsee Rajajoosepintien pohjoispuolella, Itäisen Torkojärven eli Kämpä-Torkojärven luoteisrannalla, Siika-Torkojärveen laskevan ojan eteläpuolella. Alueen maaperä on soramoreenia ja paikalla kasvaa kuivahkoa mäntykangasta. Aluskasvillisuutena on puolukkaa, jäkälää, mustikkaa ja sammalia.

**Kohteen kuvaus**

Kruunuleima on lyöty vanhaan mäntyyn, joka sijaitsee noin 10 m etäisyydellä rannasta.

**Kohteen rajaus**

Leimapuun koordinaatit.

**Tulkinta**

Kruunuleimapuu.

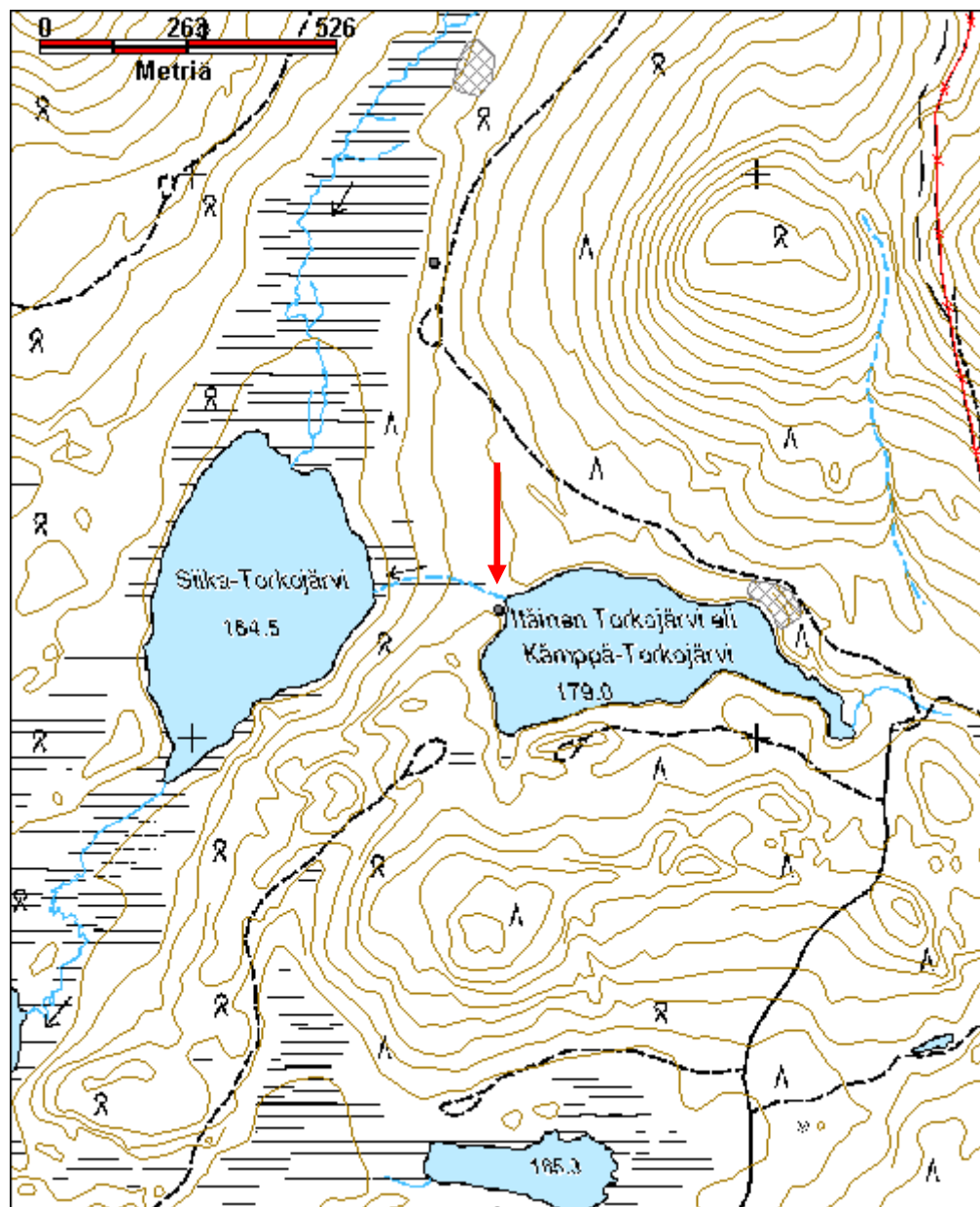
**Lisätietoja****Toimenpiteet****Tarkastukset**

Tila: 3 Toteutettu Laji: 6 Suojeluarvojen tarkastus Tarkastusvuosi: 2010  
Tarkastuspvm: 8.9.2010 Tarkastaja: E. Ojanlatva  
Kuvaus: KMO-kulttuuriperintöinventointi, Ivalon kaakkoispuolinen metsätalousalue

<b>Viranomaisrekisterinro:</b>		<b>Kunto:</b>	1 Hyvä
		<b>Olotila:</b>	2 Ei käytössä
<b>Arvotus:</b>	8 Muu suojeluarvo	<b>Kohteen suojelu:</b>	9 Muu suojeluarvo
<b>Selitys:</b>		<b>Selitys:</b>	

<b>Ympäristön suojelu:</b>	0 Ei määritelty
<b>Selitys:</b>	

<b>Kohdetyyppi:</b>	99 Muu/määrittelemätön	<b>Copyright:</b>	© Metsähallitus 2008 © Maanmittauslaitos 1/MML/08
<b>Koordinaatit:</b>	X 7602224, Y 3557543, Z 180	<b>Mittakaava:</b>	1:10000





**Karánâsjävi 2 rakennus jäännös**

MH-tunnus: 118365

<b>Kohdetyyppi:</b>	10 Valmistuspaikat/työpaikat?	<b>Haltija:</b>	198 Metsätalous Ylä-Lappi
<b>Ajoitus:</b>	7116 Uusi aika	<b>Ylläpitäjä:</b>	198 Metsätalous Ylä-Lappi
<b>Rakentamivuosi:</b>		<b>Kunta:</b>	148 Inari
<b>Lukumäärä:</b>	1		

<b>Koordinaattiselitys:</b>		<b>Geometria tuotettu:</b>	4 Gps-mittaus, korjaamaton
<b>Koordinaatit:</b>	X 7614867, Y 3550674, Z 216	<b>Löydöt:</b>	

**Taustatiedot**

Kohde havaittiin vuoden 2010 inventoinnissa.

**Ympäristön kuvaus**

Karánâsjävi sijaitsee Pierväljävrin (Pesäjävi) ja Kerrišjävrin (Ahkiojävi) välissä, Storrá Árttáájävrin (Iso Arttajävi) lounaispuolella, noin 1,6 km Nangujärventien ja Karánâsjävrille kääntyvän metsäautotien risteyksestä lounaaseen. Kohde sijaitsee järven pohjoisrannalla, noin 60 m porokämpästä luoteeseen. Alueen maaperä on sora-moreenia ja paikalla kasvaa varttunutta kasvatusmetsää ja nuorta koivikkoa. Aluskasvillisuutena on heinää, puolukkaa, sammalia ja jäkälää; kohteen ympäristössä aluskasvillisuus on paikoin kulunutta.

**Kohteen kuvaus**

Porokämpän ympäristöä inventoidessa havaittiin sen luoteispuolella rakennuksen jäännös. Jäännöksestä on jäljellä alin, maaton hirsikerta, ja sen koko on pääilmansuunnissa 3,5 m x 3,5 m. Sen koillisnurkassa on vaaleanharmaista tiilistä muuratun tulisijan jäännös, jonka vieressä on kamiinan ja piipun osia. Hirsikehikon sisäpuolella on maapenkki. Kehikon eteläpuolelle on rakennuksen jäännöksestä siirretty kolme hirttä ja niiden keskelle on tehty tiilistä nuotiokiveys.

**Kohteen rajaus**

Kohde on rajattu näkyvien rakenteiden perusteella.

**Tulkinta**

Rakennuksen jäännös.

**Lisätietoja****Toimenpiteet****Tarkastukset**

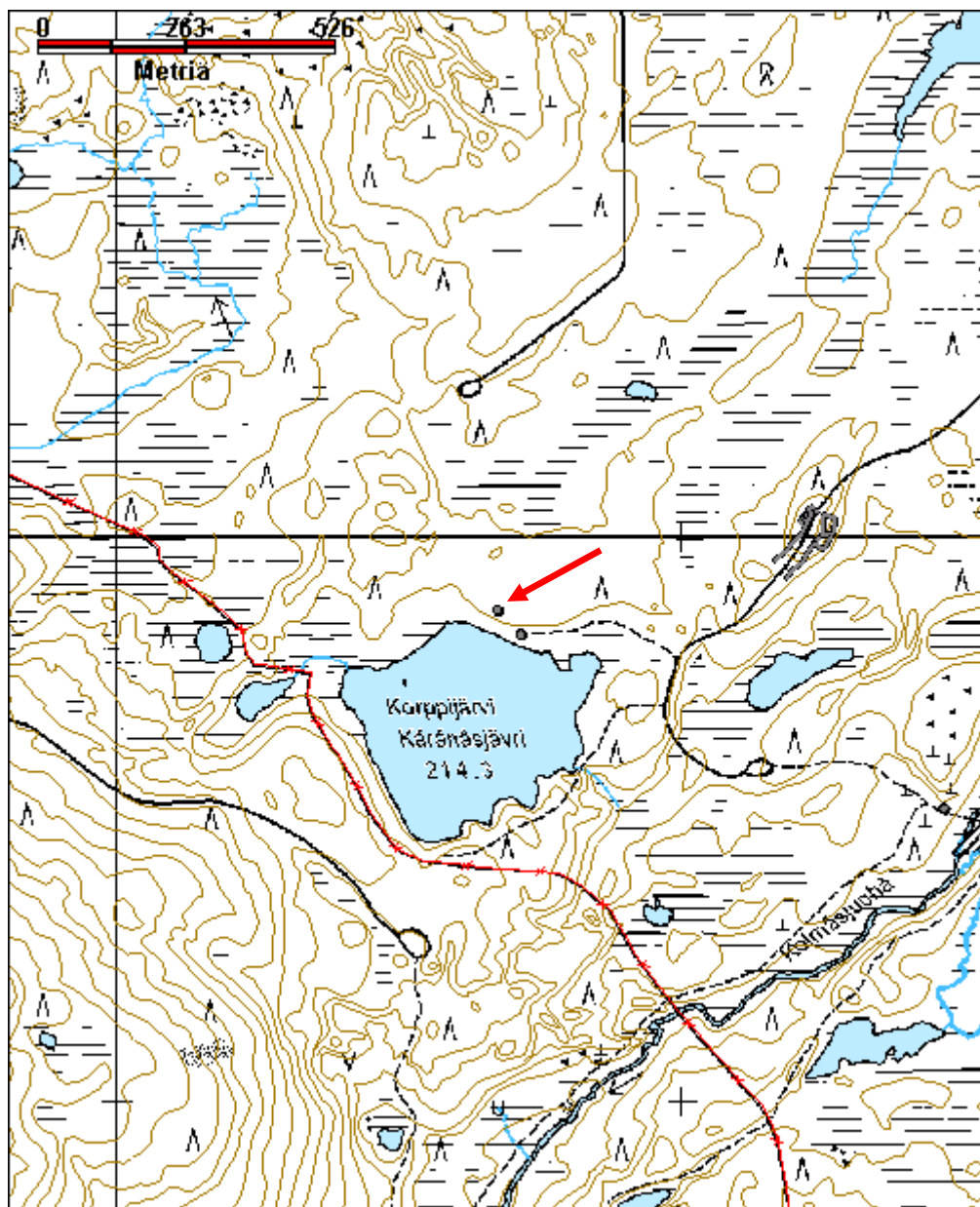
Tila: 3 Toteutettu Laji: 6 Suojeluarvojen tarkastus Tarkastusvuosi: 2010  
Tarkastuspvm: 5.8.2010 Tarkastaja: E. Ojanlatva  
Kuvaus: KMO-kulttuuriperintöinventointi, Ivalon kaakkoispuolinen metsätalousalue

<b>Viranomaisrekisterinro:</b>		<b>Kunto:</b>	3 Huono
<b>Arvotus:</b>	8 Muu suojeluarvo	<b>Olotila:</b>	5 Purettu / palanut
<b>Selitys:</b>		<b>Kohteen suojelu:</b>	9 Muu suojeluarvo
<b>Selitys:</b>		<b>Selitys:</b>	
<b>Ympäristön suojelu:</b>	0 Ei määritelty		
<b>Selitys:</b>			



Rakennelman jäännös kuvattuna etelään.

<b>Kohdetyyppi:</b>	10 Valmistuspaikat/työpaikat?	<b>Copyright:</b>	© Metsähallitus 2008 © Maanmittauslaitos 1/MML/08
<b>Koordinaatit:</b>	X 7614867, Y 3550674, Z 216	<b>Mittakaava:</b>	1:10000



**Kolmâsjuuhâ kellari jäännös**

MH-tunnus: 131661

<b>Kohdetyyppi:</b>	10 Valmistuspaikat/työpaikat?	<b>Haltija:</b>	198 Metsätalous Ylä-Lappi
<b>Ajoitus:</b>	7116 Uusi aika	<b>Ylläpitäjä:</b>	198 Metsätalous Ylä-Lappi
<b>Rakentamisvuosi:</b>		<b>Kunta:</b>	148 Inari
<b>Lukumäärä:</b>	1		

<b>Koordinaattiselitys:</b>		<b>Geometria tuotettu:</b>	4 Gps-mittaus, korjaamaton
<b>Koordinaatit:</b>	X 7607752, Y 3546878, Z 163	<b>Löydöt:</b>	

***Taustatiedot***

Kohde löytyi vuoden 2010 inventoinnissa.

***Ympäristön kuvaus***

Kohde sijaitsee Kolmâsjuuhân eli Kolmosjoen itärannalla, 5,1 km Kolmosjärvelle kääntyvän metsäautotien ja Rajajoosepintie risteyksestä koilliseen, Riekkovaaran ja Ylimmäisen Vuoksiselän välissä, 350 m Kolmosjoen ylittävästä sillasta koilliseen. Alueen maaperä on hienoa hiekkaa. Paikalla kasvaa nuorta mäntymetsää. Aluskasvillisuutena on jäkälää ja puolukkaa.

***Kohteen kuvaus***

Romahtanut kellarin jäännös sijaitsee noin 15 m Kolmosjoen itäpuolitse kulkevasta metsäautotiestä länteen, joen ja tien välissä. Tien itäpuolella on sahalanssi, joten kellari liittyyne Kolmosjoen savotoihin. Noin 1,5 m x 2 m kokoinen kellari on kaivettu maahan ja siitä on jäljellä lautarakennetta ja nauvoja. Noin 25 m kellarista lounaaseen on myös sahalaudasta tehtyjä "seiniä".

***Kohteen rajaus***

Kohde on rajattu näkyvän rakenteen perusteella.

***Tulkinta***

Kellarin jäännös.

***Lisätietoja******Toimenpiteet******Tarkastukset***

Tila: 3 Toteutettu Laji: 6 Suojeluarvojen tarkastus Tarkastusvuosi: 2010  
Tarkastuspvm: 20.8.2010 Tarkastaja: E. Ojanlatva  
Kuvaus: KMO-kulttuuriperintöinventointi, Ivalon kaakkoispuolinen metsätalousalue

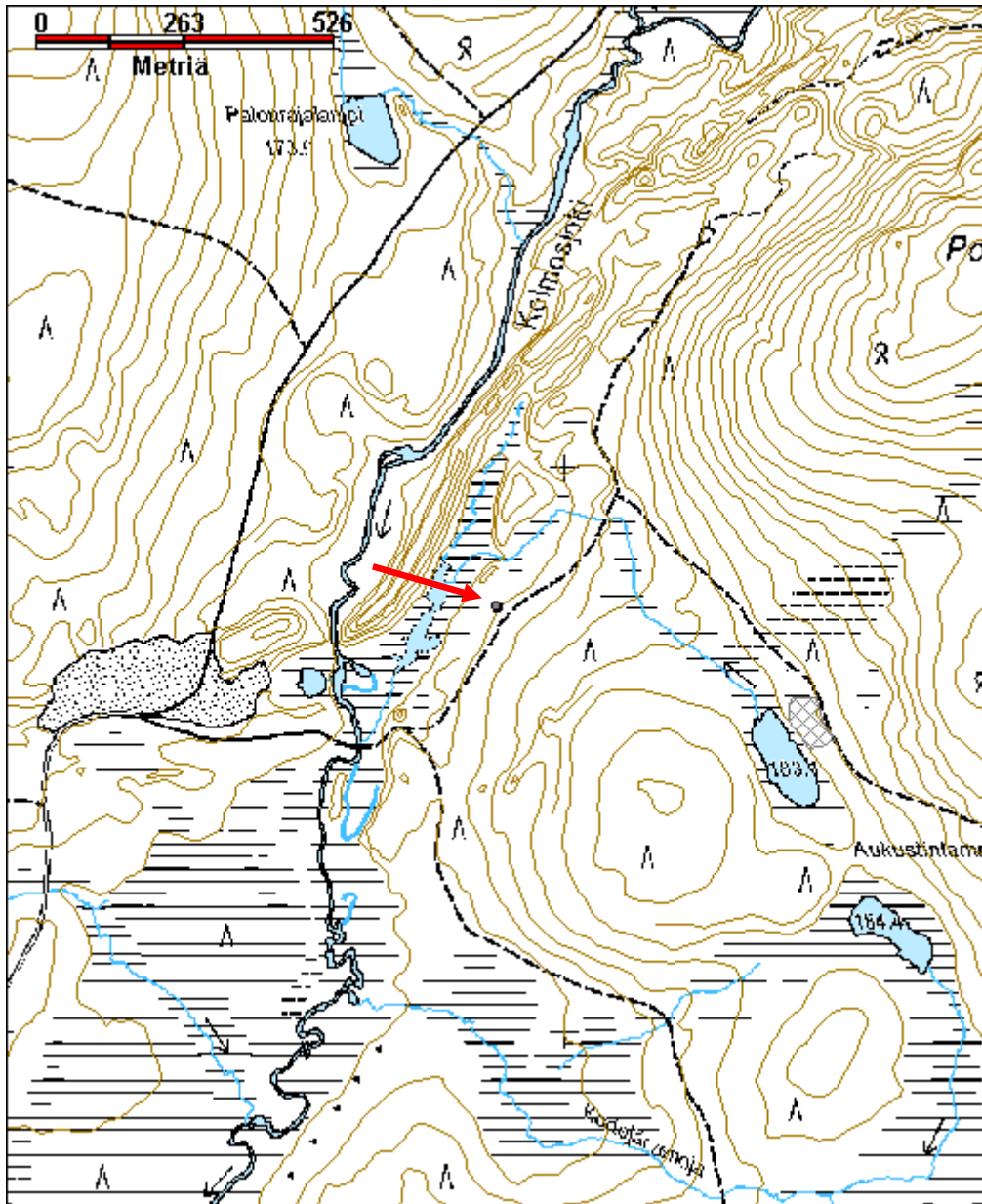


<b>Viranomais- rekisterinro:</b>		<b>Kunto:</b>	3 Huono
<b>Arvotus:</b>	0 Ei määritelty	<b>Olotila:</b>	2 Ei käytössä
<b>Selitys:</b>		<b>Kohteen suojelu:</b>	0 Ei määritelty
		<b>Selitys:</b>	
<b>Ympäristön suojelu:</b>	0 Ei määritelty		
<b>Selitys:</b>			



Kellarin jäännös hiekkamaassa. Kuva otettu luoteeseen.

<b>Kohdetyyppi:</b>	10 Valmistuspaikat/työpaikat?	Copyright:	© Metsähallitus 2008 © Maanmittauslaitos 1/MML/08
<b>Koordinaatit:</b>	X 7607752, Y 3546878, Z 163	Mittakaava:	1:10000



**Kolmâsluobbâleh 1 latojen jäännökset**

MH-tunnus: 131678

<b>Kohdetyyppi:</b>	9 Valmistuspaikat/työpaikat	<b>Haltija:</b>	198 Metsätalous Ylä-Lappi
<b>Ajoitus:</b>	7116 Uusi aika	<b>Ylläpitäjä:</b>	198 Metsätalous Ylä-Lappi
<b>Rakentamisvuosi:</b>		<b>Kunta:</b>	148 Inari
<b>Lukumäärä:</b>	2		

<b>Koordinaattiselitys:</b>		<b>Geometria tuotettu:</b>	4 Gps-mittaus, korjaamaton
<b>Koordinaatit:</b>	X 7605663, Y 3545670, Z 158	<b>Löydöt:</b>	

**Taustatiedot**

Kohde inventoitiin vuonna 2010.

**Ympäristön kuvaus**

Kolmâsluobbâleh eli Kolmoslompolo sijaitsee Kolmosjoen alajuoksulla, noin 2,8 km Kolmosjoen ja Luton yhtymäkohdasta koilliseen, Palomaan ja Kattakaidan välissä. Lompolon jakaa kahteen osaan kapea koillis-lounaisuuntainen jänkäkannas, jonka läpi Kolmosjoki on uurtanut uoman. Uoman lounaispuolisella, kostealla jänkäniemekkeellä sijaitsee kaksi latoa. Alueen aluskasvillisuutena on hillaa, suopursua ja heiniä.

**Kohteen kuvaus**

Kaksi latoa on merkitty peruskarttaan. Vuoden 2010 inventoinnissa niiden luo yritettiin päästä etelästä käsin, mutta korkean veden vuoksi se oli mahdotonta. Latojen koko on noin 4 m x 3 m. Lounaisemmassa ladossa on ainakin 11 hirsikertaa ja kattolaudoitus on romahtanut. Oviaukko on lounaaseen (x=3545660, y=7605644, z=158). Koillisempi lato on hieman isompi, ja sen länsipuolella kattolaudoitusta on vielä paikoillaan. Ladon oviaukko on koilliseen (x=3545693, y=7605700, z=158).

**Kohteen rajaus**

Kohde on rajattu näkyvien rakenteiden perusteella.

**Tulkinta**

Kaksi latoa.

**Lisätietoja****Toimenpiteet****Tarkastukset**

Tila: 3 Toteutettu Laji: 6 Suojeluarvojen tarkastus Tarkastusvuosi: 2010  
Tarkastuspvm: 23.8.2010 Tarkastaja: E. Ojanlatva  
Kuvaus: KMO-kulttuuriperintöinventointi, Ivalon kaakkoispuolinen metsätalousalue

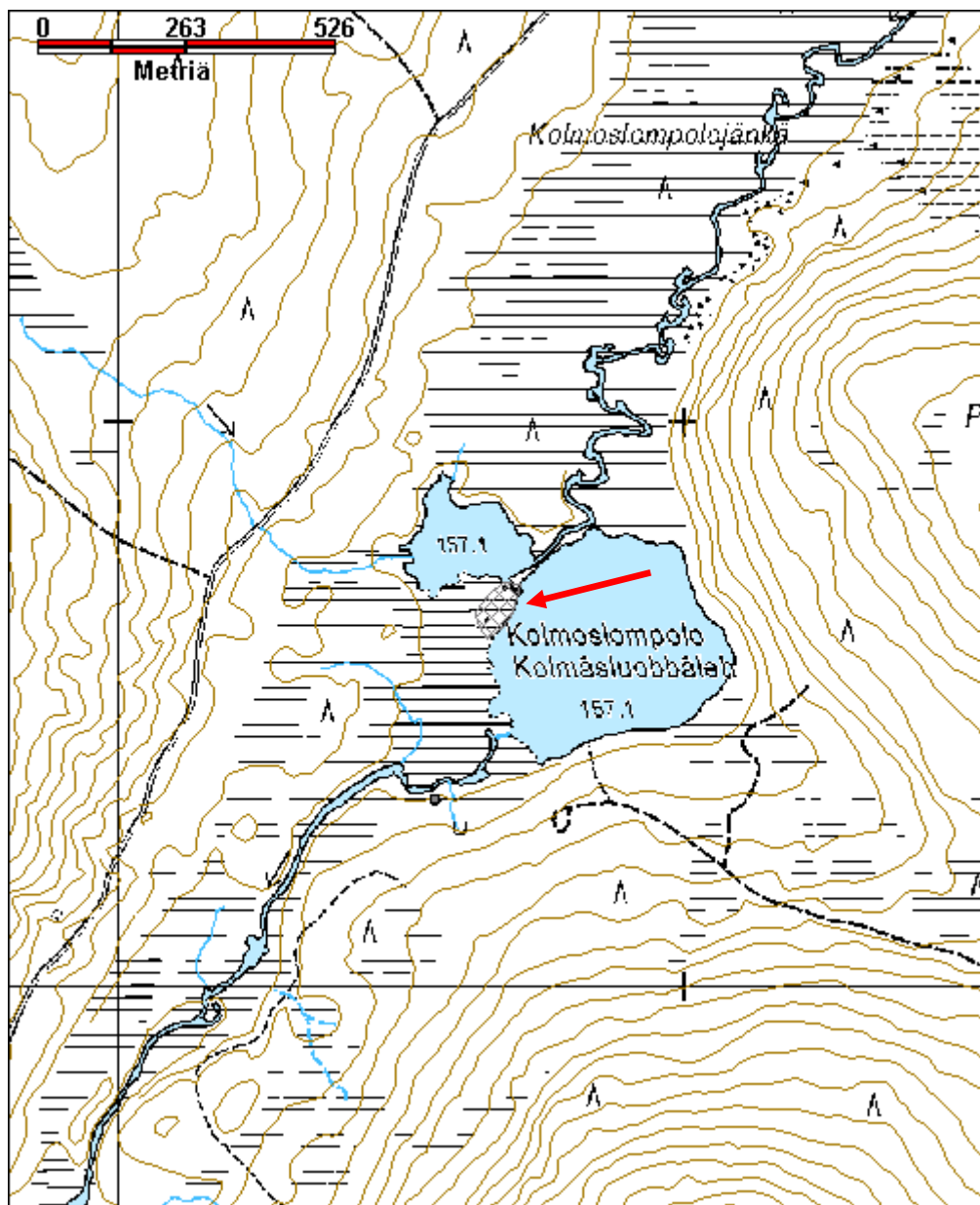
<b>Viranomais- rekisterinro:</b>		<b>Kunto:</b>	2 Keskinertainen
<b>Arvotus:</b>	8 Muu suojeluarvo	<b>Olotila:</b>	2 Ei käytössä
<b>Selitys:</b>		<b>Kohteen suoja:</b>	9 Muu suojeluarvo
		<b>Selitys:</b>	
<b>Ympäristön suoja:</b>	0 Ei määritelty		
<b>Selitys:</b>			



Kaksi latoa hetteikön keskellä kuvattuna itään.



<b>Kohdetyyppi:</b>	9 Valmistuspaikat/työpaikat	Copyright:	© Metsähallitus 2008 © Maanmittauslaitos 1/MML/08
<b>Koordinaatit:</b>	X 7605663, Y 3545670, Z 158	Mittakaava:	1:10000



**Kolmâsluobbâleh 2 lato jäännös**

MH-tunnus: 131792

<b>Kohdetyyppi:</b>	9 Valmistuspaikat/työpaikat	<b>Haltija:</b>	198 Metsätalous Ylä-Lappi
<b>Ajoitus:</b>	7116 Uusi aika	<b>Ylläpitäjä:</b>	198 Metsätalous Ylä-Lappi
<b>Rakentamivuosi:</b>		<b>Kunta:</b>	148 Inari
<b>Lukumäärä:</b>	1		

<b>Koordinaattiselitys:</b>		<b>Geometria tuotettu:</b>	4 Gps-mittaus, korjaamaton
<b>Koordinaatit:</b>	X 7605328, Y 3545558, Z 158	<b>Löydöt:</b>	

**Taustatiedot**

Kohde on merkitty peruskartalle.

**Ympäristön kuvaus**

Kolmâsluobbâleh eli Kolmoslompolo sijaitsee Kolmosjoen alajuoksulla, noin 2,8 km Kolmosjoen ja Luton yhtymäkohdasta koilliseen, Palomaan ja Kattakaidan välissä. Lompolon jakaa kahteen osaan kapea koillis-lounaissuuntainen jänkäkannas. Lompolon läntisemmän osan lounaispuolella Kolmosjoen uoman etelärannalla sijaitsee ladon jäännös. Lisäksi lompoloiden välissä sijaitsee kostealla jänkäniemekkeellä sijaitsee kaksi latoa. Alueen aluskasvillisuutena on varvikkoa, sammalia, hillaa, suopursua ja heiniä. Maaperä on kosteaa soramoreenia.

**Kohteen kuvaus**

Ladossa on 11 koirankaulasalvoksista hirsikertaa. Sen koko on 3,5 m x 3,5 m ja oviaukko on kohti pohjoista. Ladon lautakatto on huonossa kunnossa; laudat ovat osin irronneet ja niiden päällä kasvaa jäkälää. Lautoja on myös poltettu ladon oven ulkopuolella nuotiossa. Ladon sisällä on itä- ja länsiseinällä on kolme ortta. Lattia on tehty puuseipäistä, joiden paksuus on noin 10 cm. Niiden päällä kasvaa paksu sammal.

**Kohteen rajaus**

Kohde on rajattu näkyvän rakenteen perusteella.

**Tulkinta**

Lato jäännös.

**Lisätietoja****Toimenpiteet****Tarkastukset**

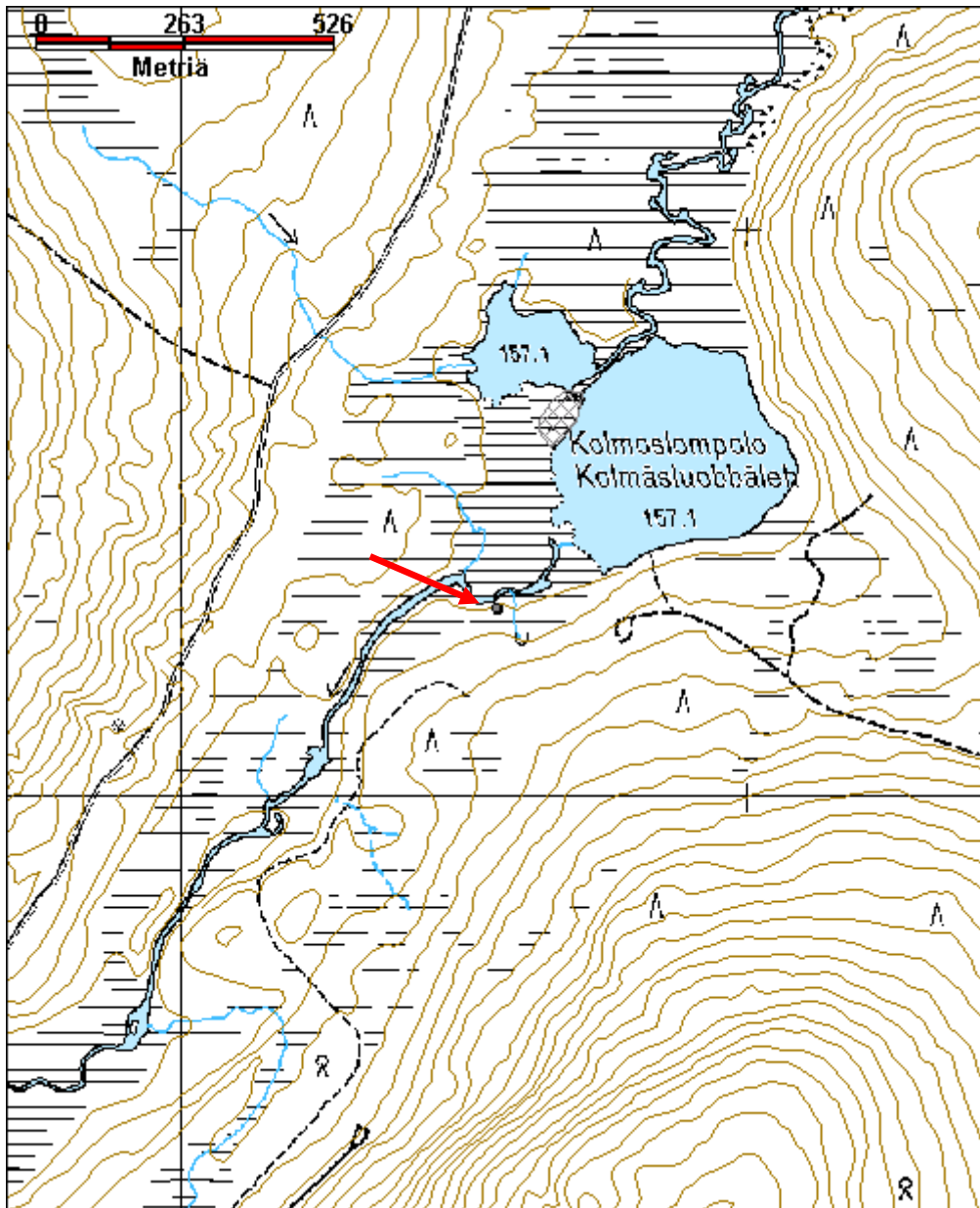
Tila: 3 Toteutettu Laji: 6 Suojeluarvojen tarkastus Tarkastusvuosi: 2010  
Tarkastuspvm: 6.9.2010 Tarkastaja: E. Ojanlatva  
Kuvaus: KMO-kulttuuriperintöinventointi, Ivalon kaakkoispuolinen metsätalousalue

<b>Viranomais- rekisterinro:</b>		<b>Kunto:</b>	1 Hyvä
<b>Arvotus:</b>	8 Muu suojeluarvo	<b>Olotila:</b>	2 Ei käytössä
<b>Selitys:</b>		<b>Kohteen suoja:</b>	9 Muu suojeluarvo
		<b>Selitys:</b>	
<b>Ympäristön suoja:</b>	0 Ei määritelty		
<b>Selitys:</b>			



Lato kuvattuna suoraan edestä. Kuva otettu kaakkoon.

<b>Kohdetyyppi:</b>	9 Valmistuspaikat/työpaikat	Copyright:	© Metsähallitus 2008 © Maanmittauslaitos 1/MML/08
<b>Koordinaatit:</b>	X 7605328, Y 3545558, Z 158	Mittakaava:	1:10000





**Kolmosjärvi 1 piisin jäännös (?)**

MH-tunnus: 131665

<b>Kohdetyyppi:</b>	10 Valmistuspaikat/työpaikat?	<b>Haltija:</b>	198 Metsätalous Ylä-Lappi
<b>Ajoitus:</b>	7116 Uusi aika	<b>Ylläpitäjä:</b>	198 Metsätalous Ylä-Lappi
<b>Rakentamivuosi:</b>		<b>Kunta:</b>	148 Inari
<b>Lukumäärä:</b>	1		

<b>Koordinaattiselitys:</b>		<b>Geometria tuotettu:</b>	4 Gps-mittaus, korjaamaton
<b>Koordinaatit:</b>	X 7610050, Y 3548768, Z 182	<b>Löydöt:</b>	

***Taustatiedot***

Kohde havaittiin vuoden 2010 inventoinnissa.

***Ympäristön kuvaus***

Mahdollinen piisin jäännös sijaitsee Kolmâsjävrin eli Kolmosjärven etelärannalla, Kolmosvaaran ja Luusuavaaran välissä, Ahvenlammesta Kolmosjärveen laskevan ojan itäpuolella, noin 55 m Kolmosjärven rannasta. Alueen maaperä on hiekkaa ja soramoreenia. Järven ja ojan ranta on soistunut, ja paikalla kasvaa harvakseltaan mäntyjä. Aluskasvillisuutena on hillaa, heiniä, kortteita, jäkälää, puolukkaa ja sammalia.

***Kohteen kuvaus***

Mahdollinen piisin jäännös sijaitsee ojan uomasta noin 5 m itään. Piisi lienee hajotettu, sillä kiviä ja tiiliä on halkaisijaltaan noin 2 m kokoisella alueella. Kiveyksen korkeus on 20 cm. Kivien päällä on rautaromua. Mahdollisesti kiveys liittyy Kolmosjoen savotoihin.

***Kohteen rajaus***

Kohde on rajattu näkyvän rakenteen perusteella.

***Tulkinta***

Mahdollinen piisin jäännös.

***Lisätietoja******Toimenpiteet******Tarkastukset***

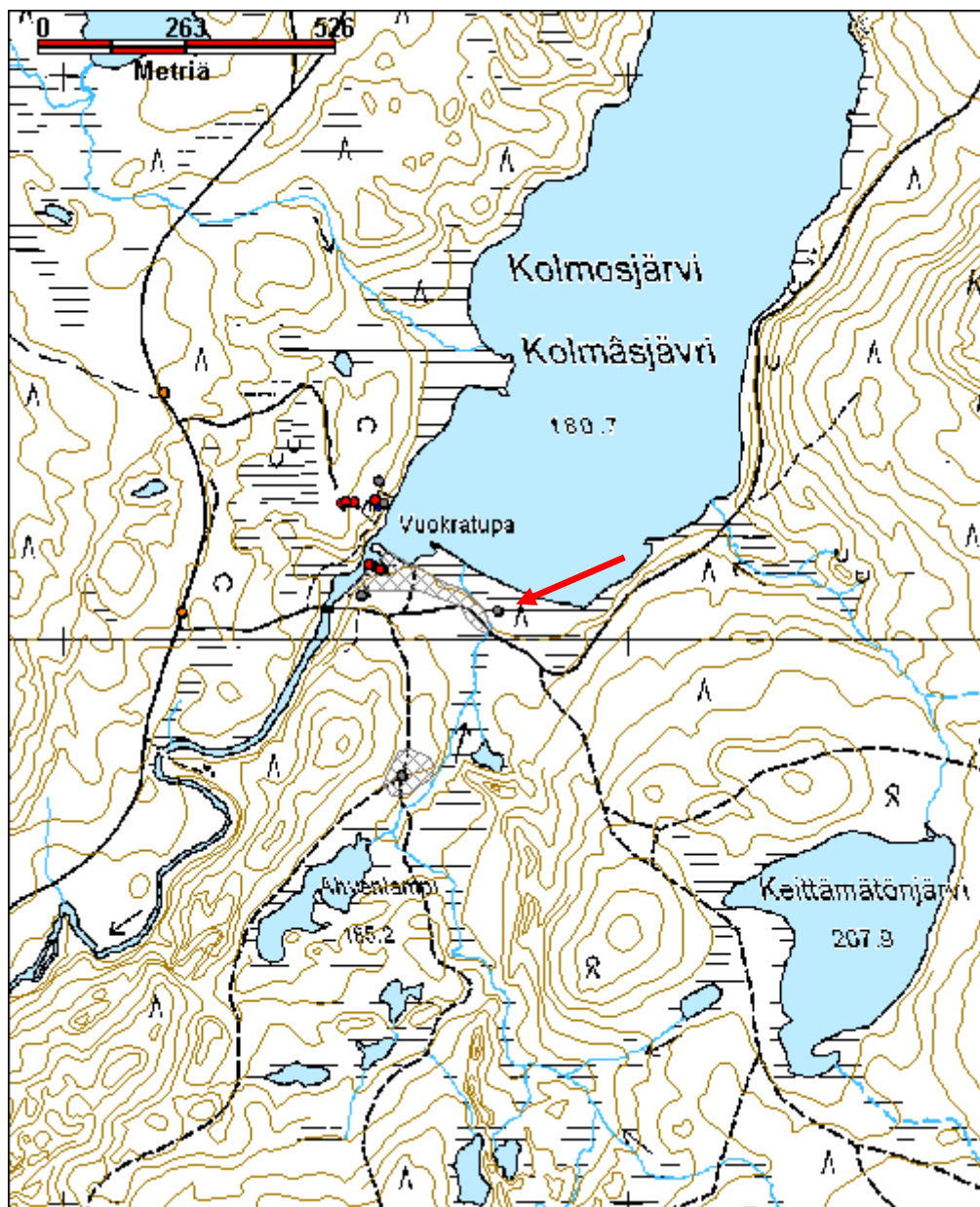
Tila: 3 Toteutettu Laji: 6 Suojeluarvojen tarkastus Tarkastusvuosi: 2010  
Tarkastuspvm: 20.8.2010 Tarkastaja: E. Ojanlatva  
Kuvaus: KMO-kulttuuriperintöinventointi, Ivalon kaakkoispuolinen metsätalousalue

<b>Viranomais- rekisterinro:</b>		<b>Kunto:</b>	2 Keskinertainen
<b>Arvotus:</b>	0 Ei määritelty	<b>Olotila:</b>	2 Ei käytössä
<b>Selitys:</b>		<b>Kohteen suojelu:</b>	0 Ei määritelty
<b>Selitys:</b>		<b>Selitys:</b>	
<b>Ympäristön suojelu:</b>	0 Ei määritelty		
<b>Selitys:</b>			



Piisin jäännös sijaitsee kuivan maan reunassa. Kuva otettu pohjoiseen.

<b>Kohdetyyppi:</b>	10 Valmistuspaikat/työpaikat?	Copyright:	© Metsähallitus 2008 © Maanmittauslaitos 1/MML/08
<b>Koordinaatit:</b>	X 7610050, Y 3548768, Z 182	Mittakaava:	1:10000



**Kontiojärvi leimapuut**

MH-tunnus: 131827

<b>Kohdetyyppi:</b>	99 Muu/määrittelemätön	<b>Haltija:</b>	198 Metsätalous Ylä-Lappi
<b>Ajoitus:</b>	7116 Uusi aika	<b>Ylläpitäjä:</b>	198 Metsätalous Ylä-Lappi
<b>Rakentamivuosi:</b>		<b>Kunta:</b>	148 Inari
<b>Lukumäärä:</b>	1		

<b>Koordinaatti- selitys:</b>		<b>Geometria tuotettu:</b>	4 Gps-mittaus, korjaamaton
<b>Koordinaatit:</b>	X 7599046, Y 3553831, Z 190	<b>Löydöt:</b>	

***Taustatiedot***

Kohde löytyi vuoden 2010 inventoinnissa.

***Ympäristön kuvaus***

Leimapuut sijaitsevat Kontiojärven eteläpuolella Rajajoosepintien pohjois- ja eteläpuolella, Rajajoosepin rajavartioasemasta länteen. Alueen maaperä on hiekkaa ja sora-moreenia. Paikalla kasvaa kuivahkoa mäntykangasta. Aluskasvillisuutena on jäkälää, sammalia ja puolukkaa.

***Kohteen kuvaus***

Kontiojärven eteläpuolella on useissa puissa Metsähallituksen kruunuleimalla leimattuja puita. Osa leimoista on vanhoissa männyissä ja osa keloissa, osa pilkoista on lähes umpeutunut. Inventoinnissa otettiin kahdeksan leimapuun koordinaatit, mutta niitä on alueella varmasti useampiakin. Koordinaatit:

x=3553637, y=7598966  
x=3553689, y=7599005  
x=3553831, y=7599046  
x=3553895, y=7599053  
x=3553953, y=7599067  
x=3553973, y=7599175  
x=3553815, y=7599107  
x=3553718, y=7599097

***Kohteen rajaus***

Kohteesta on otettu vain keskikoordinaatti.

***Tulkinta***

Metsähallituksen kruunuleimapuita.

***Lisätietoja******Toimenpiteet******Tarkastukset***

Tila: 3 Toteutettu

Laji: 6 Suojeluarvojen tarkastus

Tarkastusvuosi: 2010

Tarkastuspvm: 8.9.2010

Tarkastaja: E. Ojanlatva

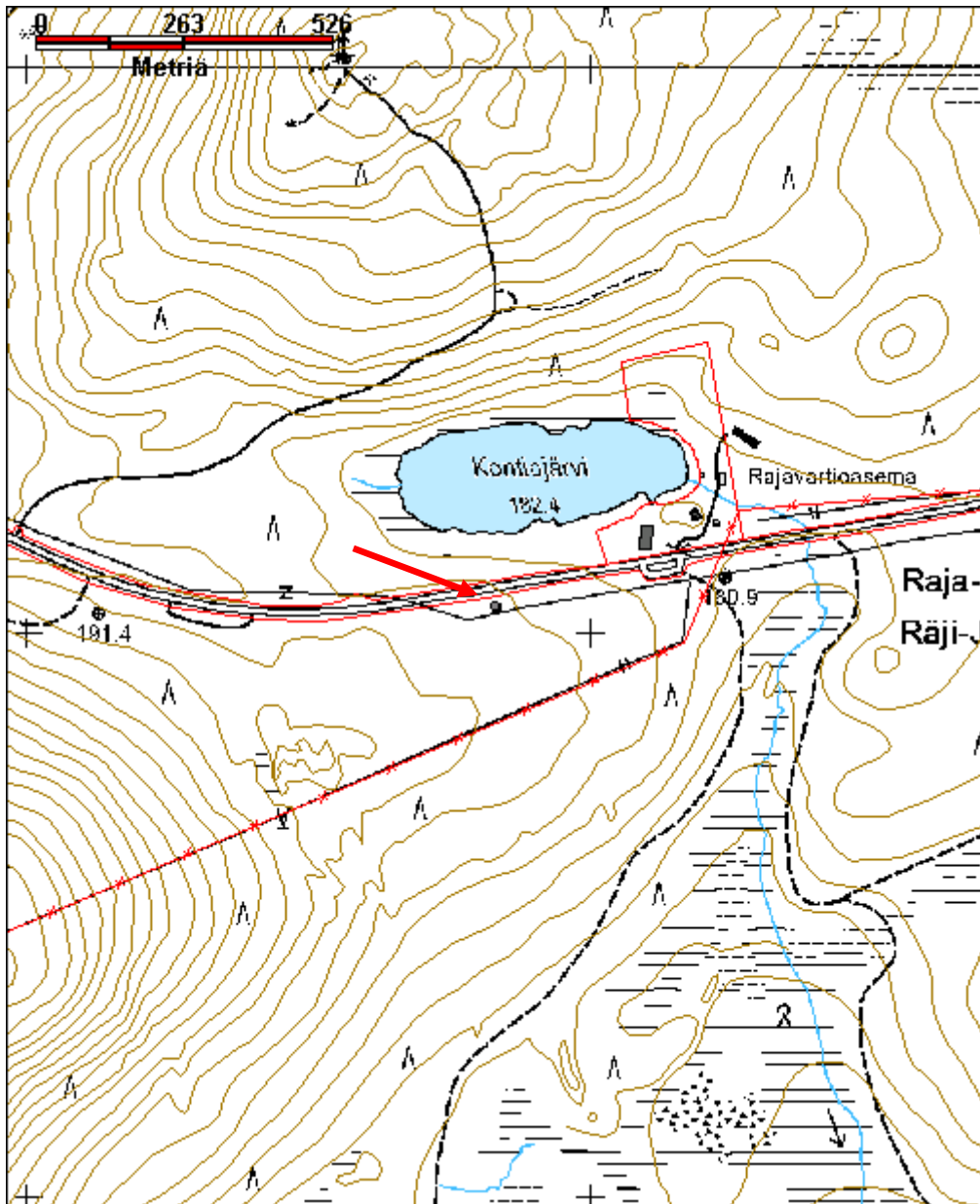


Kuvaus: KMO-kulttuuriperintöinventointi, Ivalon kaakkoispuolinen metsätalousalue

<b>Viranomais- rekisterinro:</b>		<b>Kunto:</b>	1 Hyvä
<b>Arvotus:</b>	8 Muu suojeluarvo	<b>Olotila:</b>	2 Ei käytössä
<b>Selitys:</b>		<b>Kohteen suojaus:</b>	9 Muu suojeluarvo
		<b>Selitys:</b>	

<b>Ympäristön suojaus:</b>	0 Ei määritelty
<b>Selitys:</b>	

<b>Kohdetyyppi:</b>	99 Muu/määrittelemätön	<b>Copyright:</b>	© Metsähallitus 2008 © Maanmittauslaitos 1/MML/08
<b>Koordinaatit:</b>	X 7599046, Y 3553831, Z 190	<b>Mittakaava:</b>	1:10000



**Kortelahti pilkkapolku**

MH-tunnus: 131784

<b>Kohdetyyppi:</b>	14 Liikennekohteet?	<b>Haltija:</b>	198 Metsätalous Ylä-Lappi
<b>Ajoitus:</b>	7116 Uusi aika	<b>Ylläpitäjä:</b>	198 Metsätalous Ylä-Lappi
<b>Rakentamisvuosi:</b>		<b>Kunta:</b>	0
<b>Lukumäärä:</b>	1		

<b>Koordinaattiselitys:</b>		<b>Geometria tuotettu:</b>	4 Gps-mittaus, korjaamaton
<b>Koordinaatit:</b>	X 7604770, Y 3539578, Z 150	<b>Löydöt:</b>	

**Taustatiedot**

Kohde havaittiin vuoden 2010 inventoinnissa.

**Ympäristön kuvaus**

Pilkkapolku sijaitsee Luttojoen pohjoispuolella sijaitsevan Hirvasjärven kaakkoisosassa, Kortelahdesta Luttoon laskevan ojan pohjoisrannalla. Alueen maaperä on soramoreenia ja paikalla kasvaa harvahkoa, varttunutta, hakattua mäntymetsää. Aluskasvillisuus on rehevää; paikalla kasvaa heiniä, puolukkaa, mustikkaa, juolukkaa, sammalia ja katajaa.

**Kohteen kuvaus**

Varttuneisiin mäntyihin merkitty pilkkapolku alkaa Kortelahden lounaaseen pistävän lahden itärannalta ja kulkee Kortelahdesta Luttoon laskevan ojan pohjoisrannalla noin 300 m matkalla kohti kaakkoa. Pilkkapolun pilkkoja on vanhoissa keloissa tai elävissä männyissä paikoin molemmin puolin puuta.

Ojan pohjoisrannalle kulkee Kattajärven pohjoispuolelta erkaantuva metsäautotie. Tie jatkuu myös ojan eteläpuolella, mutta ojan ylittävä silta on purettu jo kauan sitten. Pilkkapolku katoaa ojan pohjoispuolella tien itäkaakkoispuolella sijaitsevan jänkän reunaan. Kyseiseltä alueelta löytyy puista kyllä hakkuualueen rajaavia pilkkoja.

**Kohteen rajaus**

Kohde on rajattu puissa näkyvien pilkkojen perusteella.

**Tulkinta**

Pilkkapolun pätkä.

**Lisätietoja****Toimenpiteet****Tarkastukset**

Tila: 3 Toteutettu Laji: 6 Suojeluarvojen tarkastus Tarkastusvuosi: 2010  
Tarkastuspvm: 25.8.2010 Tarkastaja: E. Ojanlatva  
Kuvaus: KMO-kulttuuriperintöinventointi, Ivalon kaakkoispuolinen metsätalousalue

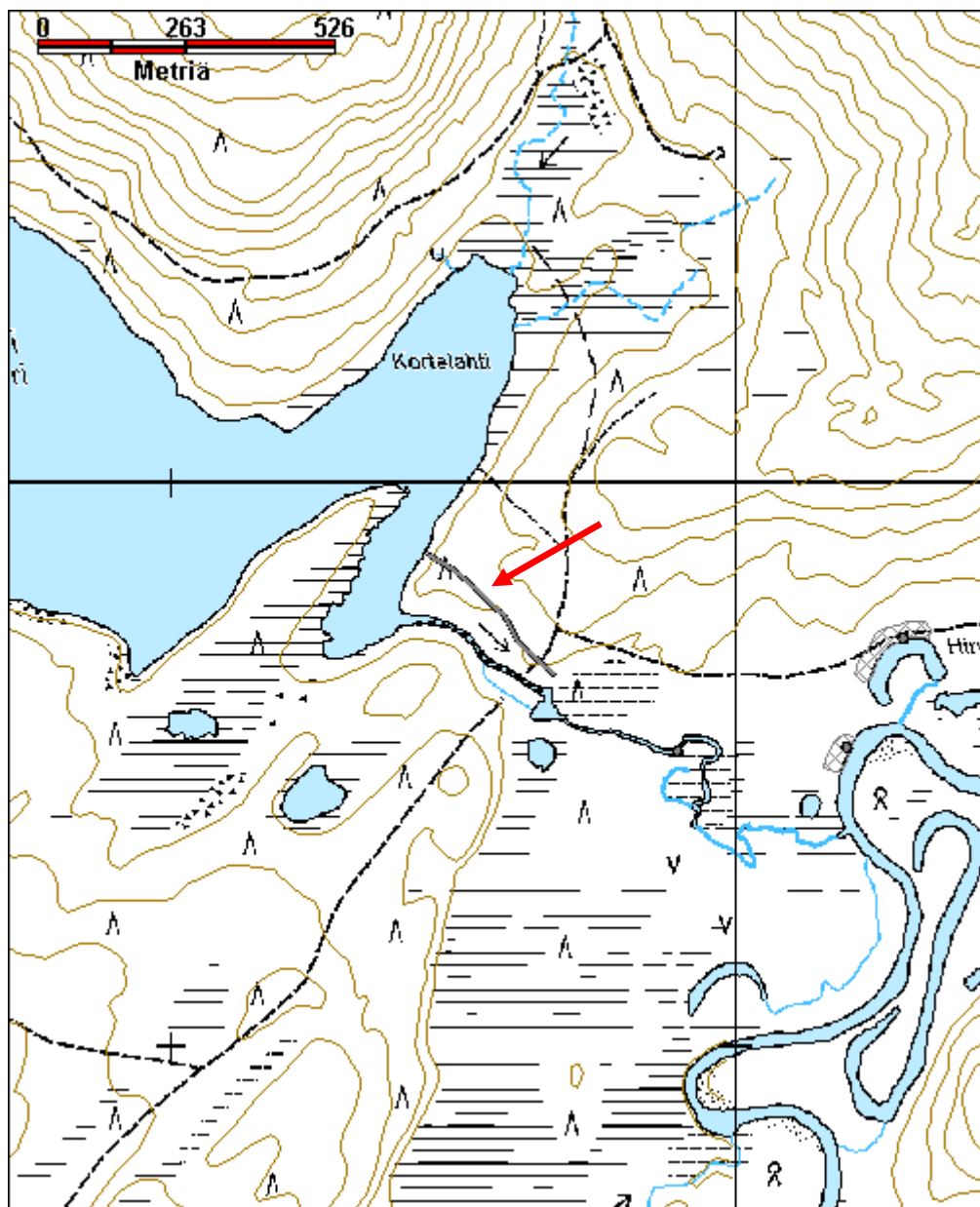
<b>Viranomais- rekisterinro:</b>		<b>Kunto:</b>	2 Keskinertainen
<b>Arvotus:</b>	8 Muu suojeluarvo	<b>Olotila:</b>	2 Ei käytössä
<b>Selitys:</b>		<b>Kohteen suoja:</b>	9 Muu suojeluarvo
<b>Selitys:</b>		<b>Selitys:</b>	
<b>Ympäristön suoja:</b>	0 Ei määritelty		
<b>Selitys:</b>			



Pilkkapolkua kuvattuna kohti luodetta.



<b>Kohdetyyppi:</b>	14 Liikennekohteet?	<b>Copyright:</b>	© Metsähallitus 2008 © Maanmittauslaitos 1/MML/08
<b>Koordinaatit:</b>	X 7604770, Y 3539578, Z 150	<b>Mittakaava:</b>	1:10000



<b>Kohdetyyppi:</b>	9 Valmistuspaikat/työpaikat	<b>Haltija:</b>	198 Metsätalous Ylä-Lappi
<b>Ajoitus:</b>	7116 Uusi aika	<b>Ylläpitäjä:</b>	198 Metsätalous Ylä-Lappi
<b>Rakentamisvuosi:</b>		<b>Kunta:</b>	148 Inari
<b>Lukumäärä:</b>	1		

<b>Koordinaatti- selitys:</b>		<b>Geometria tuotettu:</b>	4 Gps-mittaus, korjaamaton
<b>Koordinaatit:</b>	X 7604970, Y 3542322, Z 148	<b>Löydöt:</b>	

### *Taustatiedot*

Kohde löytyi vuoden 2010 inventoinnissa.

### *Ympäristön kuvaus*

Kohde sijaitsee Kattajärven soistuneessa eteläpäässä, noin 150 m Kattajärven rannasta etelään ja noin 200 m järvestä Luttoon laskevasta, meandroivasta Kattaojasta länteen. Heinäladon etelä-länsipuolella on meandroivan Luton vanhoja, umpeutuneita uomanpätkiä. Alue on soistunutta mättäikköä, missä kasvaa pääasiassa kortetta, heinää ja sammalia.

### *Kohteen kuvaus*

Heinäladon koko on pääilmansuunnissa 3,4 m x 3,4 m ja sen kurkihirret ovat noin 1,9 m korkeudella. Kuorimattomista hirsistä tehdyn ladon nurkat ovat pitkät ja niissä on koirankaulasalvos. Hirsikertoja on kymmenen, ja hirsikehikkoa on tasoitettu vaateriin laittamalla hirsien väliin palikoita ja puulastuja. Katto on tehty alun perin kahdesta kerroksesta kelleksiä, ja vain paikoin niistä on päällimmäinen kerros jäljellä. Oviaukko on kohti etelää, ja sen molemmin puolin on ulkoseinällä pystyt tukipuut, jotka on kiinnitetty seinään rautalangalla. Lattia on tehty kuorituista puista, ja se on säilynyt yllättävän hyvin.

Ladon sisälle on katto- ja seinärakenteisiin kirjoitettu lyijykynällä useaan eri paikkaan Lyyli Piipanen ja päivämäärä 16.8.1946. Ladon eteläpuolella on noin 4 m etäisyydellä itä-länsisuuntaisen suovan jäännös. Samoin ladon koillis- ja luoteisnurkista lähtee itään ja länteen suovien pystypaalujen jäännökset.

### *Kohteen rajaus*

Kohde on rajattu näkyvien rakenteiden perusteella.

### *Tulkinta*

Heinälato.

### *Lisätietoja*

### *Toimenpiteet*

**Tarkastukset**

Tila: 3 Toteutettu Laji: 6 Suojeluarvojen tarkastus Tarkastusvuosi: 2010  
Tarkastuspvm: 29.6.2010 Tarkastaja: E. Ojanlatva  
Kuvaus: KMO-kulttuuriperintöinventointi, Ivalon kaakkoispuolinen metsätalousalue

<b>Viranomais- rekisterinro:</b>		<b>Kunto:</b>	2 Kesinkertainen
<b>Arvotus:</b>	8 Muu suojeluarvo	<b>Olotila:</b>	2 Ei käytössä
<b>Selitys:</b>		<b>Kohteen suojelu:</b>	9 Muu suojeluarvo
		<b>Selitys:</b>	

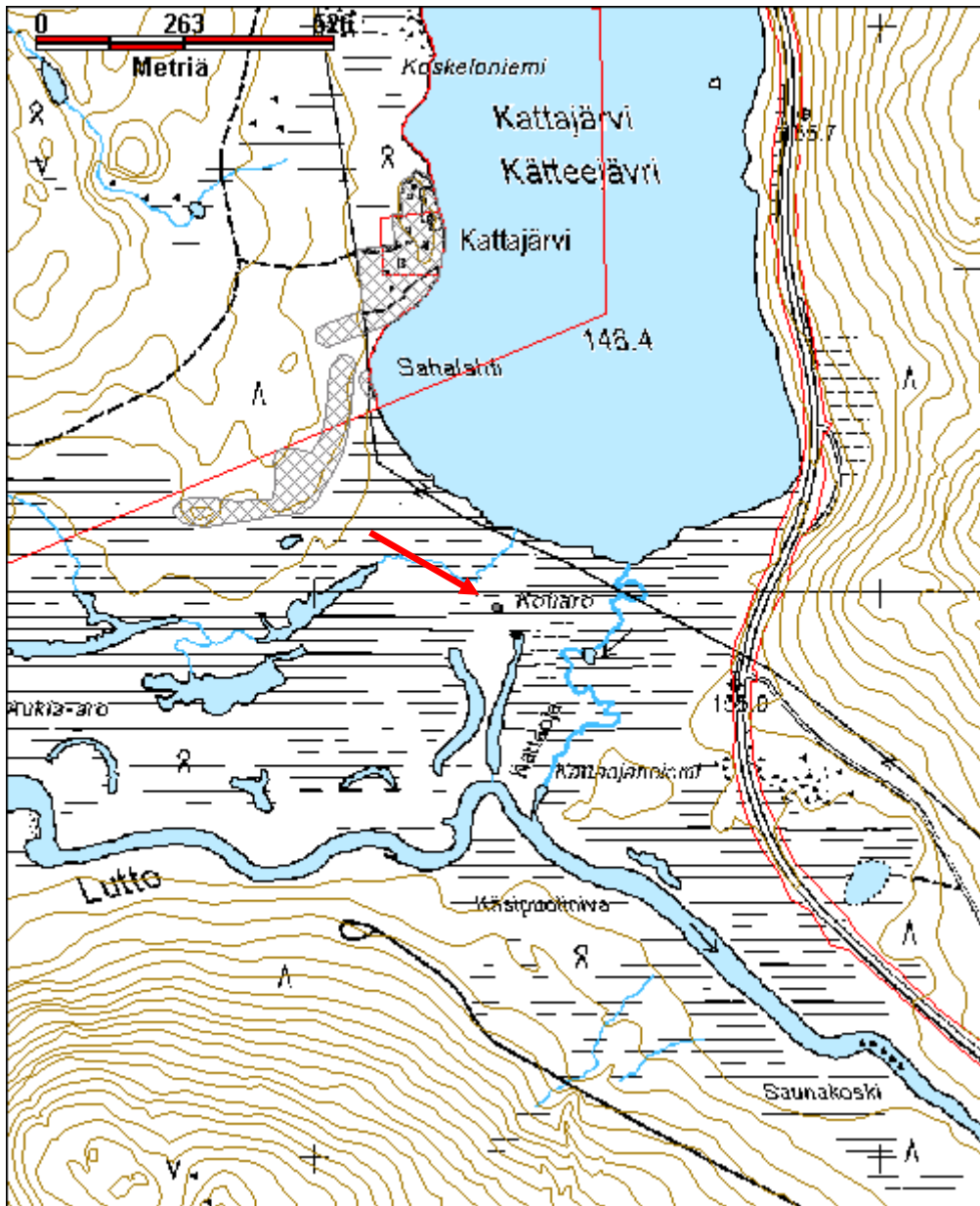
<b>Ympäristön suojelu:</b>	0 Ei määritelty
--------------------------------	-----------------

<b>Selitys:</b>	
-----------------	--



Lato Kattajärven eteläpuolisen suon keskellä kuvattuna pohjoiseen.

<b>Kohdetyyppi:</b>	9 Valmistuspaikat/työpaikat	Copyright:	© Metsähallitus 2008 © Maanmittauslaitos 1/MML/08
<b>Koordinaatit:</b>	X 7604970, Y 3542322, Z 148	Mittakaava:	1:10000



**Kurrájävri rakennelma jäännös**

MH-tunnus: 117601

<b>Kohdetyyppi:</b>	2 Asuinpaikat?	<b>Haltija:</b>	198 Metsätalous Ylä-Lappi
<b>Ajoitus:</b>	7116 Uusi aika	<b>Ylläpitäjä:</b>	198 Metsätalous Ylä-Lappi
<b>Rakentamisvuosi:</b>		<b>Kunta:</b>	148 Inari
<b>Lukumäärä:</b>	1		

<b>Koordinaattiselitys:</b>		<b>Geometria tuotettu:</b>	4 Gps-mittaus, korjaamaton
<b>Koordinaatit:</b>	X 7612039, Y 3532238, Z 221	<b>Löydöt:</b>	

***Taustatiedot***

Kohde löytyi vuoden 2010 inventoinnissa.

***Ympäristön kuvaus***

Kaakko-luodesuuntainen Kurrájävri (Kurujärvi) sijaitsee Kurroáivin (Kurupään) ja Laanapäiden välissä, noin 4,4, km Rajajoosepintiestä länteen. Kurrájävriin laskee kolme puroa koillisesta. Rakennelman jäännös sijaitsee näistä eteläisimmästä puron uomasta noin 260 m eteläkaakkoon, noin 20 m järven rannassa kulkevasta metsätiestä itään. Kohteen eteläpuolella on soistunut, heinää ja sammalia kasvava notkelma ja pohjoispuolella törmä, jossa kasvaa juolukkaa, rahkasammalta, puolukkaa, koivua ja mäntyä. Maaperä on hiekkaa ja soraa.

***Kohteen kuvaus***

Rakennelman jäännös sijaitsee Kurrájävriin eteläisimmästä puron uomasta noin 260 m eteläkaakkoon, noin 20 m järven rannassa kulkevasta metsätiestä itään. Rakennelma on aikoinaan rakennettu hiekkatörmään kaivettuun kuopanteeseen. Nyt siitä on jäljellä enää noin 3 m x 3m kokoinen kaivantto, lautaa, kamiinan osia, kattobitumia, tuulensuojapaperia ja laudasta tehty ovi. Tekijästä ei ja rakennusajankohdasta ei ole tietoa.

***Kohteen rajaus***

Kohde on rajattu näkyvän rakenteen perusteella.

***Tulkinta***

Rakennelman jäännös.

***Lisätietoja******Toimenpiteet******Tarkastukset***

Tila: 3 Toteutettu Laji: 6 Suojeluarvojen tarkastus Tarkastusvuosi: 2010  
Tarkastuspvm: 2.8.2010 Tarkastaja: E. Ojanlatva  
Kuvaus: KMO-kulttuuriperintöinventointi, Ivalon kaakkoispuolinen metsätalousalue

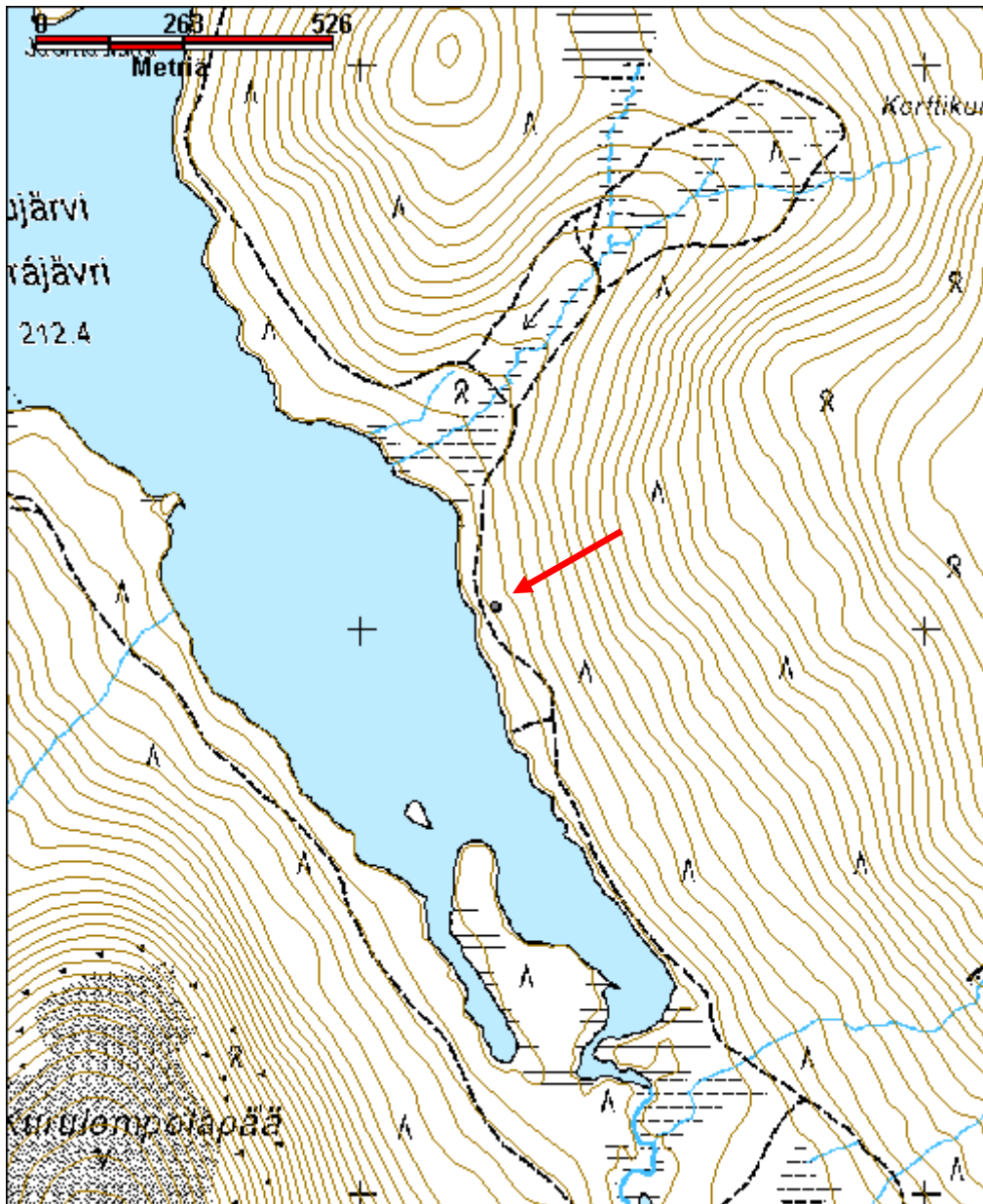


<b>Viranomais- rekisterinro:</b>		<b>Kunto:</b>	3 Huono
<b>Arvotus:</b>	0 Ei määritelty	<b>Olotila:</b>	2 Ei käytössä
<b>Selitys:</b>		<b>Kohteen suojelu:</b>	0 Ei määritelty
<b>Selitys:</b>		<b>Selitys:</b>	
<b>Ympäristön suojelu:</b>	0 Ei määritelty		
<b>Selitys:</b>			



Kömmänän jäännös kuvattuna pohjoiseen.

<b>Kohdetyyppi:</b>	2 Asuinpaikat?	<b>Copyright:</b>	© Metsähallitus 2008 © Maanmittauslaitos 1/MML/08
<b>Koordinaatit:</b>	X 7612039, Y 3532238, Z 221	<b>Mittakaava:</b>	1:10000



**Kutuoja rakennelma jäännös**

MH-tunnus: 117222

<b>Kohdetyyppi:</b>	9 Valmistuspaikat/työpaikat	<b>Haltija:</b>	198 Metsätalous Ylä-Lappi
<b>Ajoitus:</b>	7116 Uusi aika	<b>Ylläpitäjä:</b>	198 Metsätalous Ylä-Lappi
<b>Rakentamisvuosi:</b>		<b>Kunta:</b>	148 Inari
<b>Lukumäärä:</b>	1		

<b>Koordinaattiselitys:</b>		<b>Geometria tuotettu:</b>	4 Gps-mittaus, korjaamaton
<b>Koordinaatit:</b>	X 7617487, Y 3535237, Z 148	<b>Löydöt:</b>	

**Taustatiedot**

Kohde löytyi vuoden 2010 inventoinnissa.

**Ympäristön kuvaus**

Kohde sijaitsee Ristilompolasta Mattojärveen laskevan Kutuojan länsipuolella, noin 135 m Kutuojan uomasta alkupäästä luoteeseen ja noin 30 m Kutuojan uomasta länteen. Paikalla kasvaa varttunutta koivu- ja mäntymetsää. Aluskasvillisuus on pääasiassa puolukkaa ja sammalta. Maaperä on kivistä moreenia.

**Kohteen kuvaus**

Tunnistamattoman rakennelman jäännös sijaitsee noin 25 m länteen metsätieaurasta, joka kääntyy etelään Mattojärven tieltä aivan Kutuojan länsipuolella. Paikalla on noin 10 m x 5 m kokoisella alueella ilmeisesti koneella kasattua lankkua ja vinolautarakennetta, joissa on kiinni pultteja ja nauvoja. Lankkujen lomassa oli myös mustaa kattobitumia.

**Kohteen rajaus**

Kohde rajautuu pistemäisesti näkyvän rakenteen perusteella.

**Tulkinta**

Rakennelman jäännös.

**Lisätietoja****Toimenpiteet****Tarkastukset**

Tila: 3 Toteutettu Laji: 6 Suojeluarvojen tarkastus Tarkastusvuosi: 2010  
Tarkastuspvm: 29.7.2010 Tarkastaja: E. Ojanlatva  
Kuvaus: KMO-kulttuuriperintöinventointi, Ivalon kaakkoispuolinen metsätalousalue

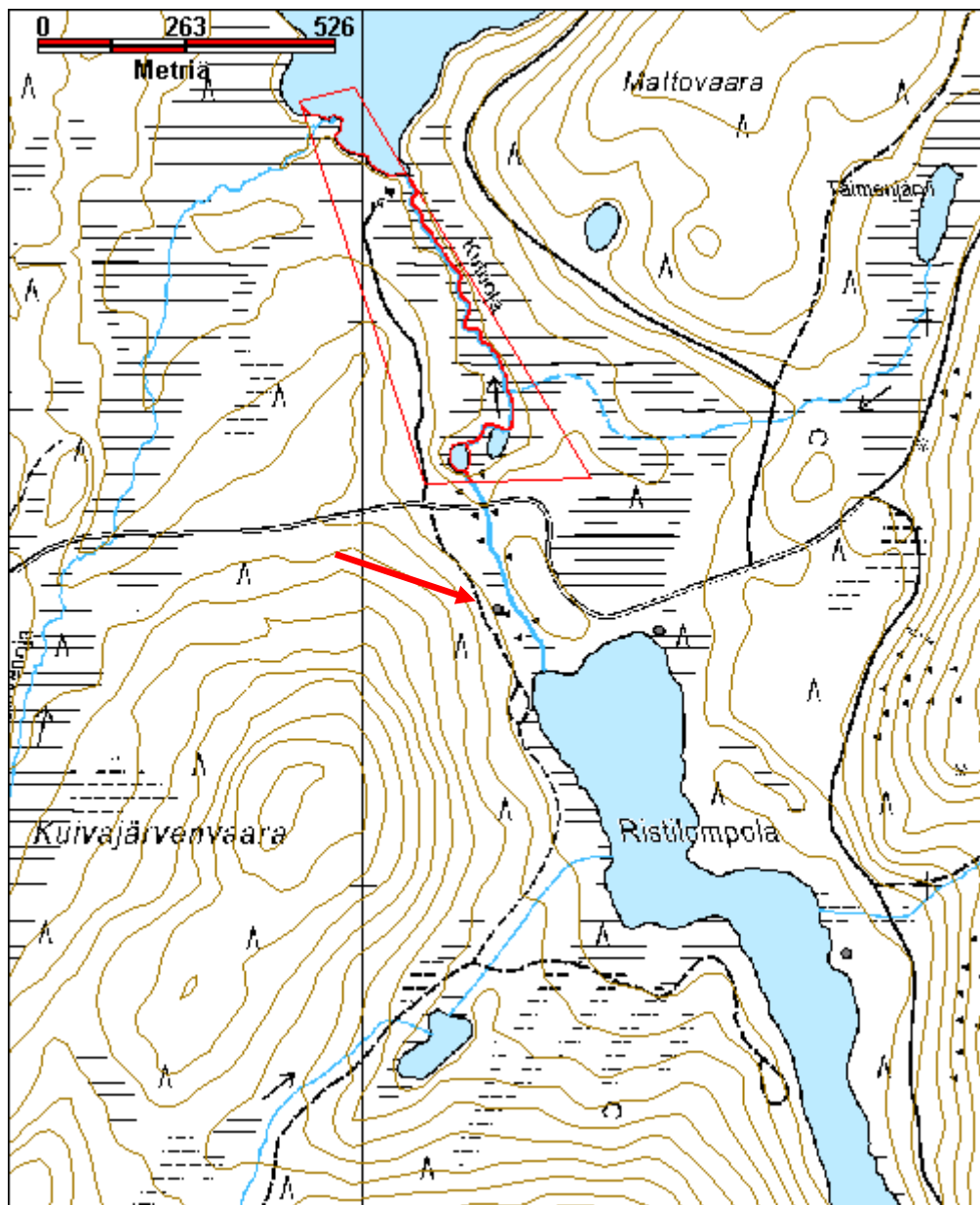


<b>Viranomais- rekisterinro:</b>		<b>Kunto:</b>	3 Huono
<b>Arvotus:</b>	0 Ei määritelty	<b>Olotila:</b>	2 Ei käytössä
<b>Selitys:</b>		<b>Kohteen suojelu:</b>	0 Ei määritelty
		<b>Selitys:</b>	
<b>Ympäristön suojelu:</b>	0 Ei määritelty		
<b>Selitys:</b>			



Rakennukseen viittaavaa puujätettä Kutuojan rannalla metsäautotien vieressä kuvattuna itään.

<b>Kohdetyyppi:</b>	9 Valmistuspaikat/työpaikat	Copyright:	© Metsähallitus 2008 © Maanmittauslaitos 1/MML/08
<b>Koordinaatit:</b>	X 7617487, Y 3535237, Z 148	Mittakaava:	1:10000





**Laanâjâvri vene jäännös (Tsarmitunturin erämaa)**

MH-tunnus: 131566

<b>Kohdetyyppi:</b>	99 Muu/määrittelemätön	<b>Haltija:</b>	198 Metsätalous Ylä-Lappi
<b>Ajoitus:</b>	7116 Uusi aika	<b>Ylläpitäjä:</b>	198 Metsätalous Ylä-Lappi
<b>Rakentamisvuosi:</b>		<b>Kunta:</b>	148 Inari
<b>Lukumäärä:</b>	1		

<b>Koordinaatti-selitys:</b>		<b>Geometria tuotettu:</b>	4 Gps-mittaus, korjaamaton
<b>Koordinaatit:</b>	X 7616288, Y 3551636, Z 208	<b>Löydöt:</b>	

**Taustatiedot**

Kohde löytyi vuoden 2010 inventoinnissa.

**Ympäristön kuvaus**

Laanâjâvri eli Laanajärvi sijaitsee Ison Arttajärven ja Laanaselän välissä, Kippisjärvelle vievän Nangujärventien länsipuolella. Veneen jäännös löytyi järven kaakkoisrannalta, noin 255 m Nangujärventiestä länteen ja 510 m Laanajärven eteläosasta Valolompolaan laskevan ojan suulta pohjoiskoilliseen. Alueen maaperä on sora-moreenia. Paikalla kasvaa kuivahkoa, varttunutta mäntymetsää ja järven rannassa myös männyn- ja koivuja. Aluskasvillisuutena on suopursua, jäkälää, variksenmarjaa, sammalta ja puolukkaa.

**Kohteen kuvaus**

Hyvin pitkälle lahonnut veneen jäännös sijaitsee noin 10 m etäisyydellä Laanâjâvrin rannasta itään. Noin 4 m pitkstä veneestä on säilynyt hyvin vain kokka ja kölilauta sekä kölön ympäriltä muutamia lautoja. Kokassa on kiinni sepän tekemiä nauvoja/niittejä. Venettä on paikattu metallilevyillä, jotka on kiinnitetty pienillä tehdasnauloilla. Paikan eristeenä on ollut säkkikangasta. Veneen tekijästä tai viimeisestä käyttäjästä ei ole tietoa.

**Kohteen rajaus**

Kohde on rajattu näkyvän rakenteen perusteella.

**Tulkinta**

Vene.

**Lisätietoja****Toimenpiteet****Tarkastukset**

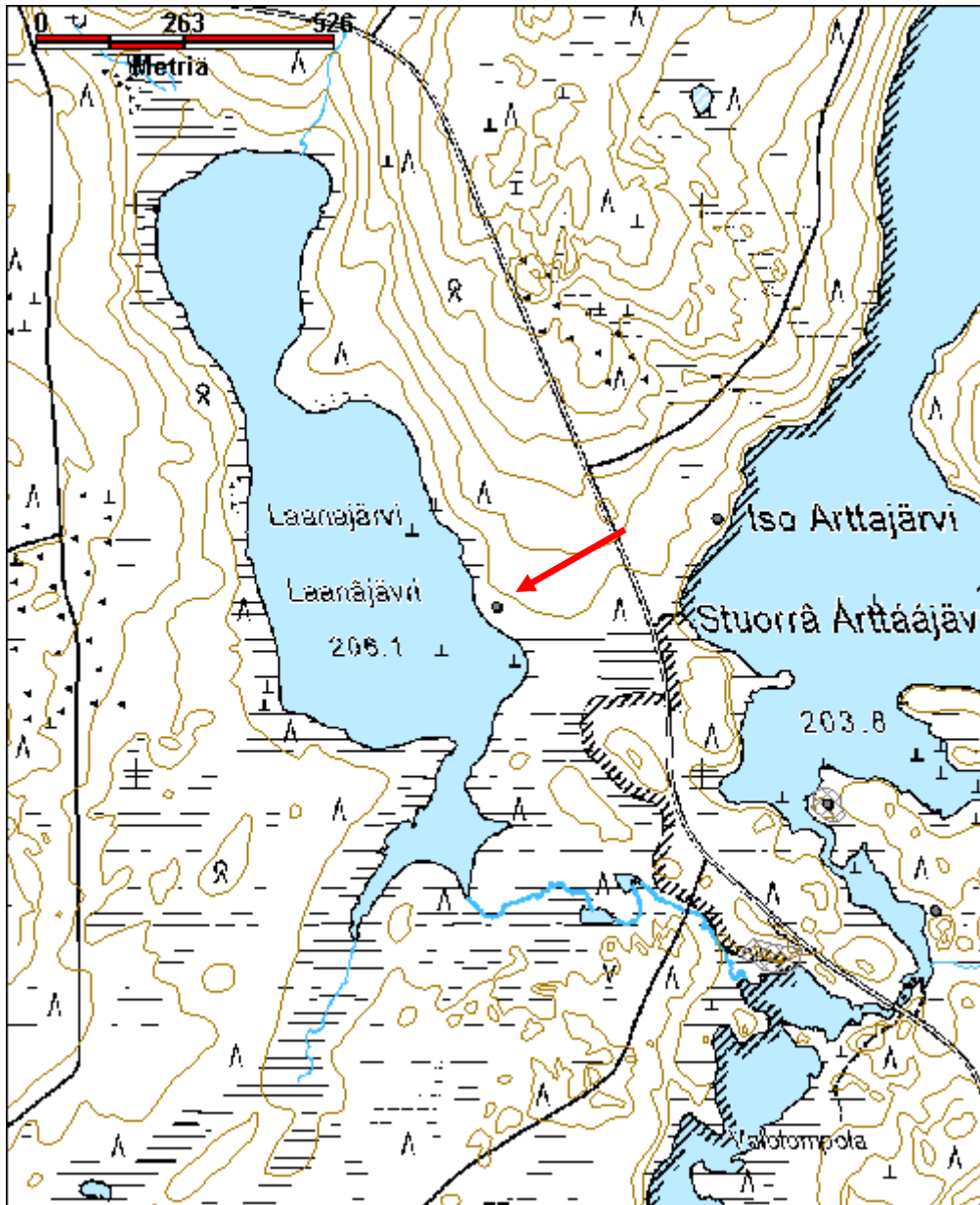
Tila: 3 Toteutettu Laji: 6 Suojeluarvojen tarkastus Tarkastusvuosi: 2010  
Tarkastuspvm: 11.8.2010 Tarkastaja: E. Ojanlatva  
Kuvaus: KMO-kulttuuriperintöinventointi, Ivalon kaakkoispuolinen metsätalousalue

<b>Viranomais- rekisterinro:</b>		<b>Kunto:</b>	3 Huono
<b>Arvotus:</b>	0 Ei määritelty	<b>Olotila:</b>	2 Ei käytössä
<b>Selitys:</b>		<b>Kohteen suojelu:</b>	0 Ei määritelty
<b>Selitys:</b>		<b>Selitys:</b>	
<b>Ympäristön suojelu:</b>	0 Ei määritelty		
<b>Selitys:</b>			



Veneen jäännös kuivalla maalla. Kuvattuna kaakkoon.

<b>Kohdetyyppi:</b>	99 Muu/määrittelemätön	Copyright:	© Metsähallitus 2008 © Maanmittauslaitos 1/MML/08
<b>Koordinaatit:</b>	X 7616288, Y 3551636, Z 208	Mittakaava:	1:10000



<b>Kohdetyyppi:</b>	9 Valmistuspaikat/työpaikat	<b>Haltija:</b>	198 Metsätalous Ylä-Lappi
<b>Ajoitus:</b>	7116 Uusi aika	<b>Ylläpitäjä:</b>	198 Metsätalous Ylä-Lappi
<b>Rakentamisvuosi:</b>		<b>Kunta:</b>	148 Inari
<b>Lukumäärä:</b>	1		

<b>Koordinaattiselitys:</b>		<b>Geometria tuotettu:</b>	4 Gps-mittaus, korjaamaton
<b>Koordinaatit:</b>	X 7604505, Y 3540452, Z 148	<b>Löydöt:</b>	

### *Taustatiedot*

Kohde havaittiin 2010 inventoinnissa.

### *Ympäristön kuvaus*

Rakennelman jäännös sijaitsee Luttojoen eteläpuolella sijaitsevan Sakiamaan ja meandroivan Luttojoen umpeutuneen Hirvasvuopajan välissä, Hirvasvuopajan kaakkoispuolella, noin 170 m vuopajan itäpäädyistä kaakkoon. Alueen maaperä on hienoa hiekkaa ja paikalla kasvaa pääasiassa nuorta mäntymetsää. Aluskasvillisuus on rehevää; paikalla kasvaa heiniä, puolukkaa, mustikkaa, juolukkaa, sammalia ja katajaa.

### *Kohteen kuvaus*

Kaakkoon pistävällä matalalla niemellä sijaitsee rakennelman jäännös, joka ilmeisesti liittyy savotta-aikaan. Maassa näkyy noin 4 m x 4 m kokoinen, hirsien rajaama rakennelman pohja, jonka sisäosassa on muhaa. Niemellä on paljon sahatavaraa: salkoja, sahattua, lovettu tai halkaistua hirttä ja lautaa.

### *Kohteen rajaus*

Kohde on rajattu näkyvän rakenteen perusteella.

### *Tulkinta*

Rakennelman jäännös.

### *Lisätietoja*

### *Toimenpiteet*

### *Tarkastukset*

Tila: 3 Toteutettu Laji: 6 Suojeluarvojen tarkastus Tarkastusvuosi: 2010  
Tarkastuspvm: 9.2.2011 Tarkastaja: E. Ojanlatva  
Kuvaus: KMO-kulttuuriperintöinventointi, Ivalon kaakkoispuolinen metsätalousalue

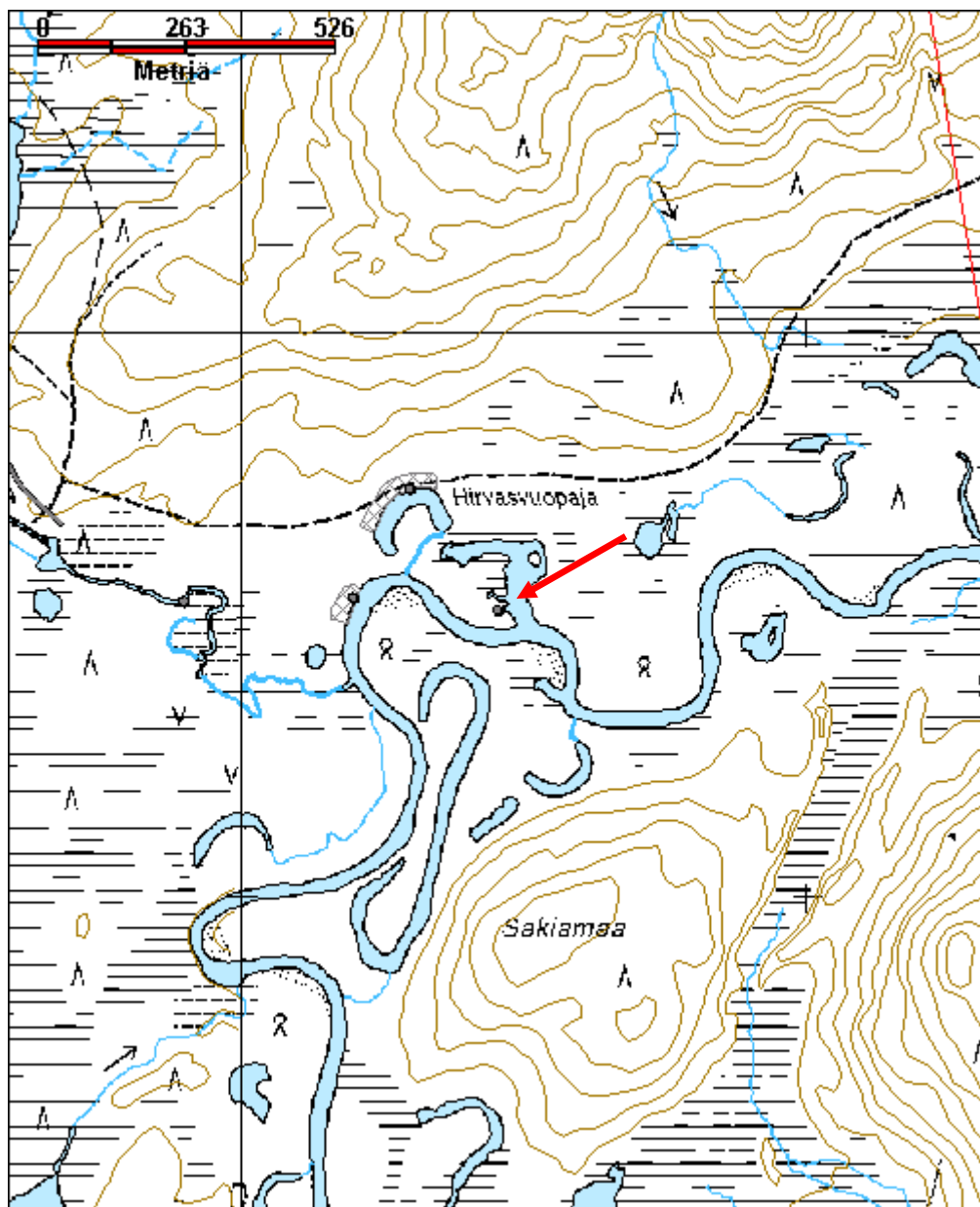


<b>Viranomais- rekisterinro:</b>		<b>Kunto:</b>	3 Huono
<b>Arvotus:</b>	99 Ei suojeluarvoa	<b>Olotila:</b>	2 Ei käytössä
<b>Selitys:</b>		<b>Kohteen suojaus:</b>	99 Ei suojeluarvoa
		<b>Selitys:</b>	
<b>Ympäristön suojaus:</b>	0 Ei määritelty		
<b>Selitys:</b>			



Rakennuksen pohja niemessä kuvattuna luoteeseen.

<b>Kohdetyyppi:</b>	9 Valmistuspaikat/työpaikat	<b>Copyright:</b>	© Metsähallitus 2008 © Maanmittauslaitos 1/MML/08
<b>Koordinaatit:</b>	X 7604505, Y 3540452, Z 148	<b>Mittakaava:</b>	1:10000



**Luttojoki/Hirvasvuopaja 4 vene jäännös**

MH-tunnus: 131788

<b>Kohdetyyppi:</b>	99 Muu/määrittelemätön	<b>Haltija:</b>	198 Metsätalous Ylä-Lappi
<b>Ajoitus:</b>	7116 Uusi aika	<b>Ylläpitäjä:</b>	198 Metsätalous Ylä-Lappi
<b>Rakentamivuosi:</b>		<b>Kunta:</b>	148 Inari
<b>Lukumäärä:</b>	1		

<b>Koordinaattiselitys:</b>		<b>Geometria tuotettu:</b>	4 Gps-mittaus, korjaamaton
<b>Koordinaatit:</b>	X 7604520, Y 3539897, Z 148	<b>Löydöt:</b>	

**Taustatiedot**

Kohde löytyi vuoden 2010 inventoinnissa

**Ympäristön kuvaus**

Veneen jäännös sijaitsee meandroivan Luttojoen ja sen luoteispuolella sijaitsevan Hirvasjärven puolella välissä, Hirvasjärven Kortelahdesta Luttoon laskevan ojan etelärannalla, noin 310 m kaakkoon paikasta, missä metsäautotie pistää ojan rantaan ojan pohjoispuolella. Alueen maaperä on sora-moreenia ja paikalla kasvaa rehevää rantakoivikkoa. Aluskasvillisuutena on kortetta, heiniä, juolukkaa, puolukkaa ja suopursua.

**Kohteen kuvaus**

Noin 5 m pitkä veneen jäännöksen havaittiin sijaitsevan Hirvasjärven Kortelahdesta Luttoon laskevan ojan eteläpuolella. Kohdetta ei päästy tarkastelemaan ojan pohjoispuolelta käsin lainkaan, sillä syvän ojauman vesi oli liian korkealla. Venettä on paikattu metallilevyillä, ja se on osin jo lahonnut ojan rantaan.

**Kohteen rajaus**

Kohde on rajattu näkyvän rakenteen perusteella.

**Tulkinta**

Veneen jäännös.

**Lisätietoja****Toimenpiteet****Tarkastukset**

Tila: 3 Toteutettu Laji: 6 Suojeluarvojen tarkastus Tarkastusvuosi: 2010  
Tarkastuspvm: 25.8.2010 Tarkastaja: E. Ojanlatva  
Kuvaus: KMO-kulttuuriperintöinventointi, Ivalon kaakkoispuolinen metsätalousalue



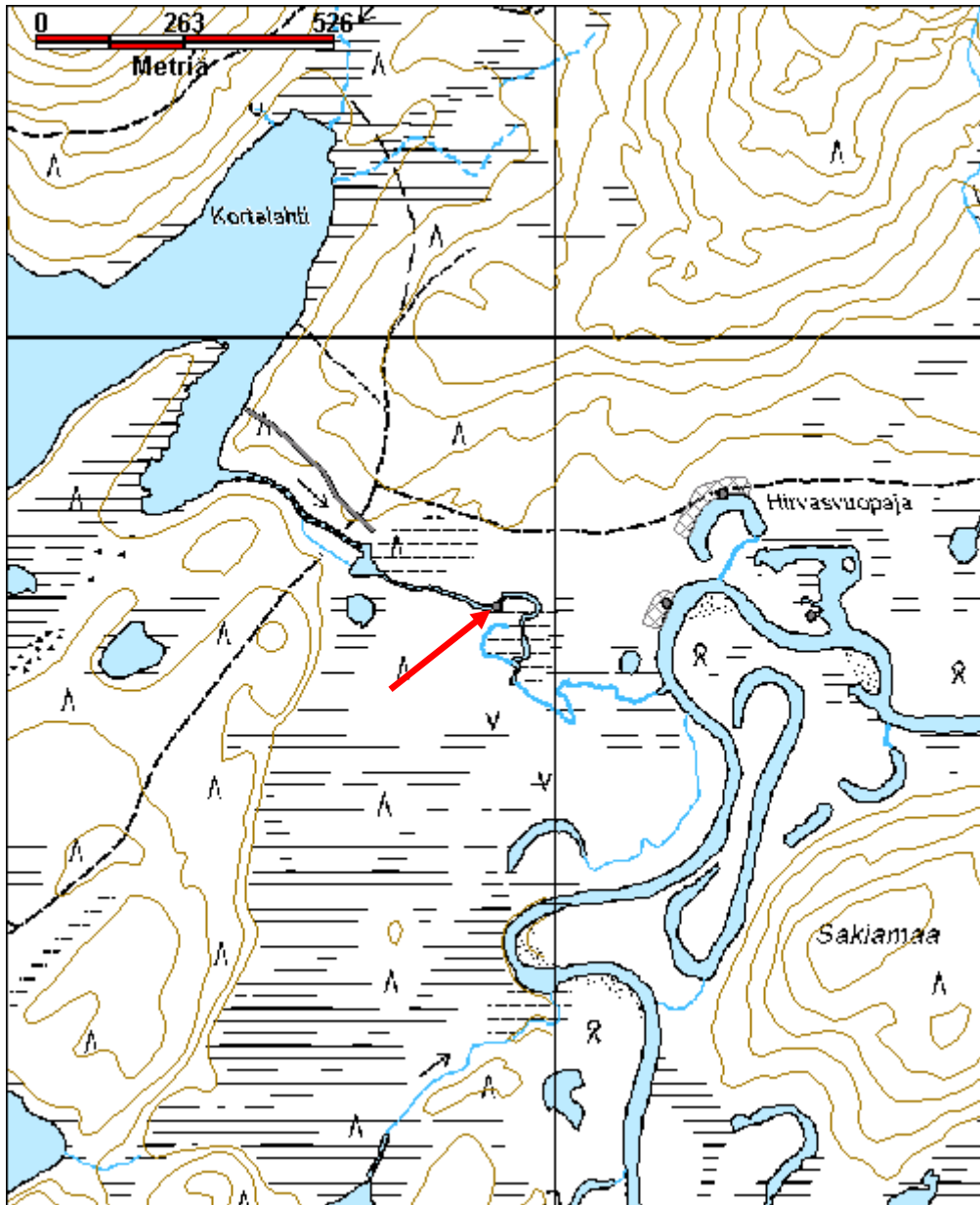
<b>Viranomaisrekisterinro:</b>		<b>Kunto:</b>	2 Keskinertainen
<b>Arvotus:</b>	8 Muu suojeluarvo	<b>Olotila:</b>	2 Ei käytössä
<b>Selitys:</b>		<b>Kohteen suojelu:</b>	9 Muu suojeluarvo
<b>Selitys:</b>		<b>Selitys:</b>	
<b>Ympäristön suojelu:</b>	0 Ei määritelty		
<b>Selitys:</b>			



Veneen jäännös kuvattuna eteläkaakkoon Luton etelärannalla.



<b>Kohdetyyppi:</b>	99 Muu/määrittelemätön	<b>Copyright:</b>	© Metsähallitus 2008 © Maanmittauslaitos 1/MML/08
<b>Koordinaatit:</b>	X 7604520, Y 3539897, Z 148	<b>Mittakaava:</b>	1:10000



**Luttojoki/Kulasniemi pilkkapuu**

MH-tunnus: 131944

<b>Kohdetyyppi:</b>	99 Muu/määrittelemätön	<b>Haltija:</b>	198 Metsätalous Ylä-Lappi
<b>Ajoitus:</b>	7116 Uusi aika	<b>Ylläpitäjä:</b>	198 Metsätalous Ylä-Lappi
<b>Rakentamisvuosi:</b>		<b>Kunta:</b>	148 Inari
<b>Lukumäärä:</b>	1		

<b>Koordinaattiselitys:</b>		<b>Geometria tuotettu:</b>	4 Gps-mittaus, korjaamaton
<b>Koordinaatit:</b>	X 7597239, Y 3534761, Z 159	<b>Löydöt:</b>	

***Taustatiedot***

Kohde löytyi vuoden 2010 inventoinnissa.

***Ympäristön kuvaus***

Kohde sijaitsee Luttojoen ja Kulasjoen välisellä koillis-lounaissuuntaisella Kulasniemellä, Kulasniemellä, Luttojoen etelärannalla, Luttovuopajan ja Luttojärven välissä. Alueen maaperä on hienoa hiekkaa, ja joen rannat ovat monin paikoin sortuneet jokeen. Alueella kasvaa kuivaa mäntykangasta. Aluskasvillisuutena on jäkälää ja puolukkaa.

***Kohteen kuvaus***

Vuopajan ja järven välissä on Kulasniemellä meanderoivan Luton vanha uoma, joka näkyy peruskartallakin. Pilkkapuu sijaitsee tämän uoman ja Luttojoen yhtymänkohdan itäpuolella, noin 1 m etäisyydellä Luton rannasta. Puuhun on tehty pilkat neljälle sivulle kirveellä, ja pilkat ovat jo osin umpeutuneet. Noin 5 m pilkkapuusta ylävirtaan sijaitsee uusi tulipaikka.

***Kohteen rajaus***

Kohde on rajattu havainnon perusteella.

***Tulkinta***

Pilkkapuu.

***Lisätietoja******Toimenpiteet******Tarkastukset***

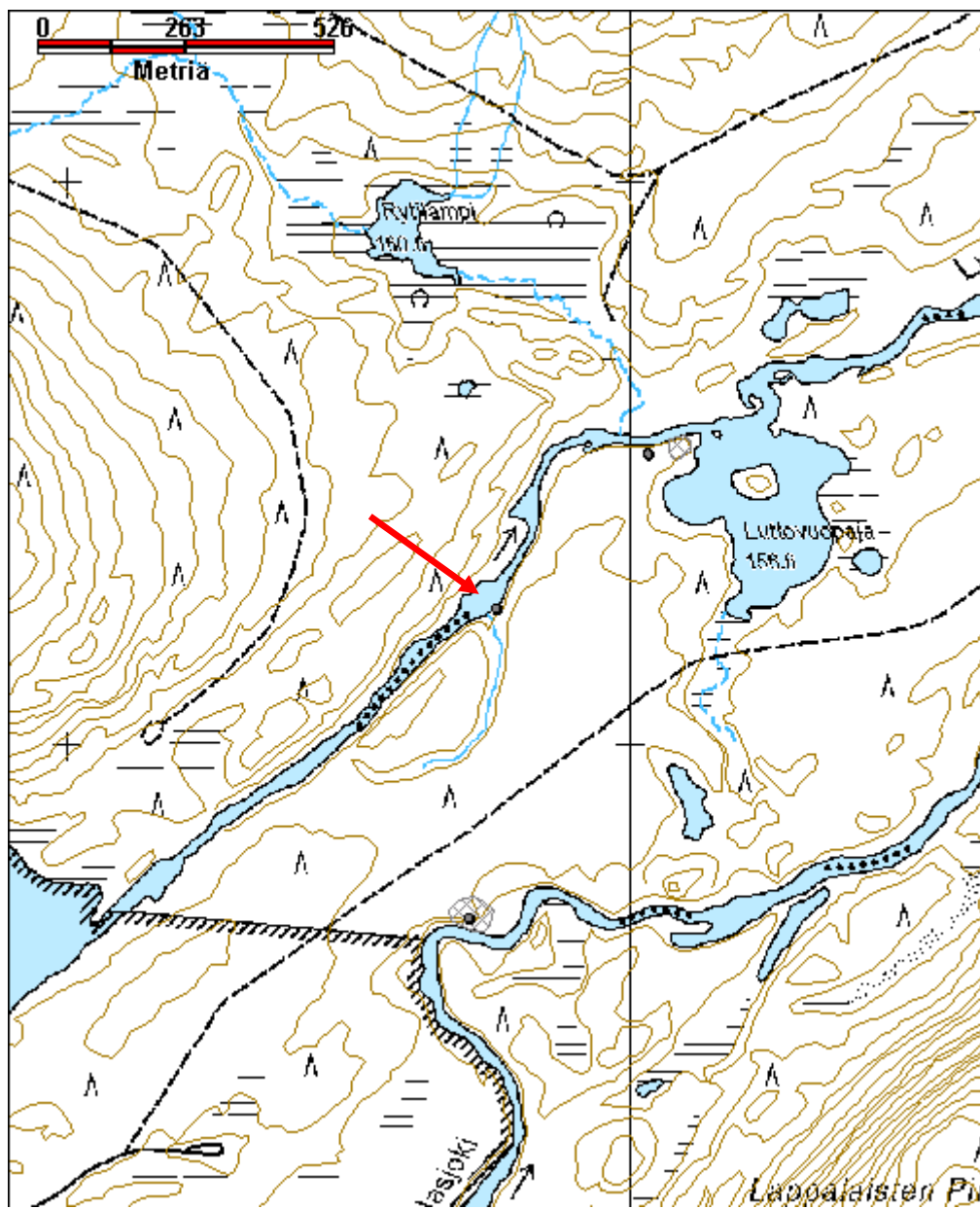
Tila: 3 Toteutettu Laji: 6 Suojeluarvojen tarkastus Tarkastusvuosi: 2010  
Tarkastuspvm: 14.9.2010 Tarkastaja: E. Ojanlatva  
Kuvaus: KMO-kulttuuriperintöinventointi, Ivalon kaakkoispuolinen metsätalousalue

<b>Viranomaisrekisterinro:</b>		<b>Kunto:</b>	1 Hyvä
<b>Arvotus:</b>	8 Muu suojeluarvo	<b>Olotila:</b>	2 Ei käytössä
<b>Selitys:</b>		<b>Kohteen suojele:</b>	9 Muu suojeluarvo
<b>Selitys:</b>		<b>Selitys:</b>	
<b>Ympäristön suojele:</b>	99 Muu suojeluarvoa sisältävä alue		
<b>Selitys:</b>			



Leimapuu Luton rannassa, kuva otettu lounaaseen.

<b>Kohdetyyppi:</b>	99 Muu/määrittelemätön	<b>Copyright:</b>	© Metsähallitus 2008 © Maanmittauslaitos 1/MML/08
<b>Koordinaatit:</b>	X 7597239, Y 3534761, Z 159	<b>Mittakaava:</b>	1:10000





**Luttojoki/Pakkavaara silta jäännös**

MH-tunnus: 132020

<b>Kohdetyyppi:</b>	13 Liikennekohteet	<b>Haltija:</b>	198 Metsätalous Ylä-Lappi
<b>Ajoitus:</b>	7116 Uusi aika	<b>Ylläpitäjä:</b>	198 Metsätalous Ylä-Lappi
<b>Rakentamivuosi:</b>		<b>Kunta:</b>	0
<b>Lukumäärä:</b>	1		

<b>Koordinaattiselitys:</b>		<b>Geometria tuotettu:</b>	4 Gps-mittaus, korjaamaton
<b>Koordinaatit:</b>	X 7599705, Y 3537826, Z 150	<b>Löydöt:</b>	

**Taustatiedot**

Kohde havaittiin vuoden 2010 inventoinnissa

**Ympäristön kuvaus**

Savotta-aikaisen sillan jäännös sijaitsee Altojärven tien päässä, Luttojoen rannan pohjois- ja eteläpuolella. Alueen maaperä on sora-moreenia ja alueella kasvaa kuivaa mäntykangasta.

**Kohteen kuvaus**

Silta on rakennettu savotta-aikana. Lähin savottakämpä sijaitseekin Altojärvellä, kohteesta noin 1,5 km luoteeseen. Silta on purettu, ja siitä on jäljellä joen molemmin puolin hirsiiä sekä kivetyt sillan aluset. Joen pohjoisrannan tulipaikalla on poltettu sillasta peräisin olevia pultillisia hirsiiä.

**Kohteen rajaus**

Kohde on rajattu näkyvän rakenteen perusteella.

**Tulkinta**

Sillan jäännös.

**Lisätietoja****Toimenpiteet****Tarkastukset**

Tila: 3 Toteutettu Laji: 6 Suojeluarvojen tarkastus Tarkastusvuosi: 2010  
Tarkastuspvm: 16.9.2010 Tarkastaja: E. Ojanlatva  
Kuvaus: KMO-kulttuuriperintöinventointi, Ivalon kaakkoispuolinen metsätalousalue

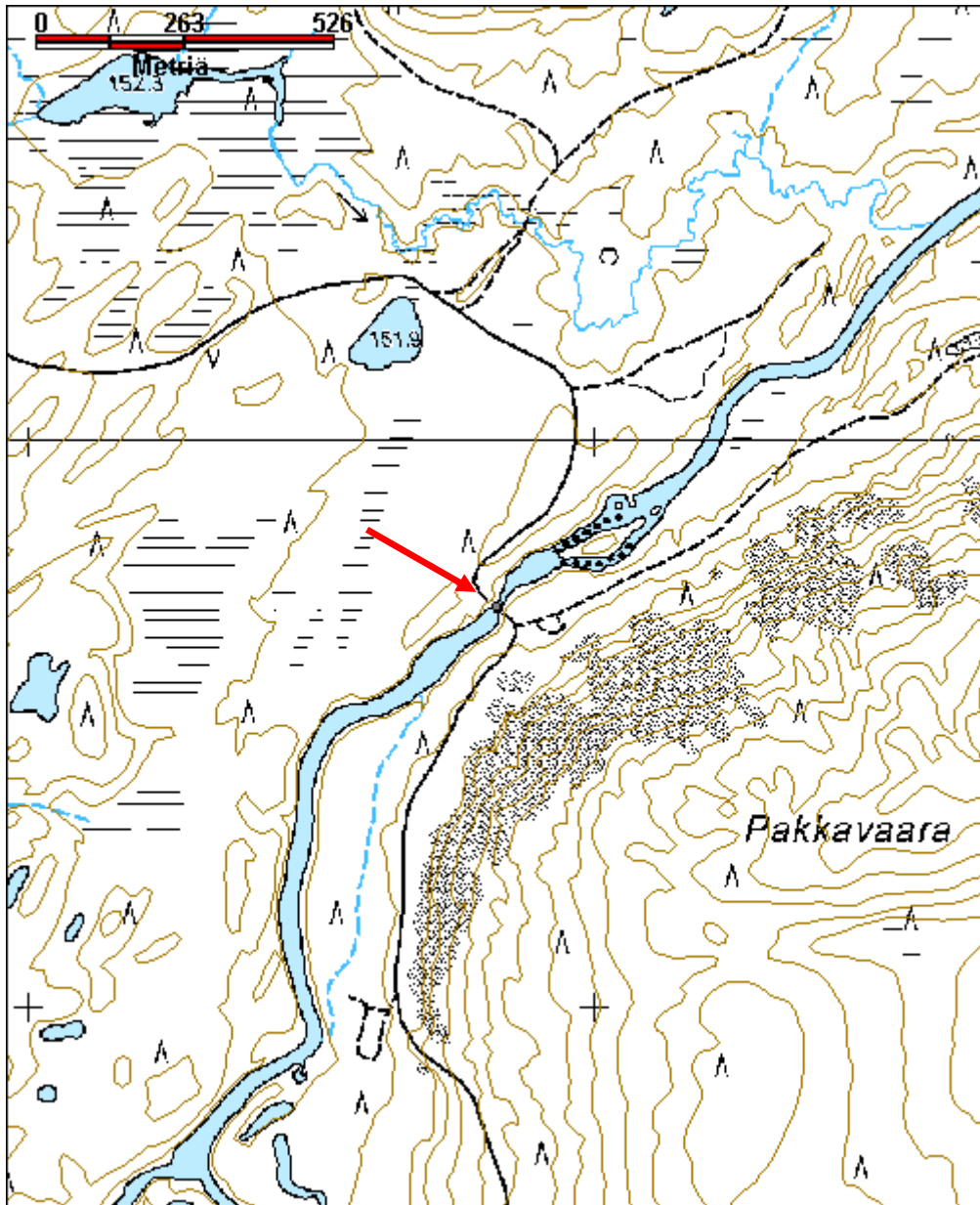
<b>Viranomaisrekisterinro:</b>		<b>Kunto:</b>	3 Huono
<b>Arvotus:</b>	8 Muu suojeluarvo	<b>Olotila:</b>	5 Purettu / palanut
<b>Selitys:</b>		<b>Kohteen suojele:</b>	9 Muu suojeluarvo
		<b>Selitys:</b>	

<b>Ympäristön suojelu:</b>	99 Muu suojeluarvoa sisältävä alue
<b>Selitys:</b>	



Sillan jäännös kuvattuna kaakkoon.

<b>Kohdetyyppi:</b>	13 Liikennekohteet	<b>Copyright:</b>	© Metsähallitus 2008 © Maanmittauslaitos 1/MML/08
<b>Koordinaatit:</b>	X 7599705, Y 3537826, Z 150	<b>Mittakaava:</b>	1:10000



**Luttojoki/Tamminiemi vene jäännös**

MH-tunnus: 131964

<b>Kohdetyyppi:</b>	99 Muu/määrittelemätön	<b>Haltija:</b>	198 Metsätalous Ylä-Lappi
<b>Ajoitus:</b>	7116 Uusi aika	<b>Ylläpitäjä:</b>	198 Metsätalous Ylä-Lappi
<b>Rakentamisvuosi:</b>		<b>Kunta:</b>	0
<b>Lukumäärä:</b>	1		

<b>Koordinaattiselitys:</b>		<b>Geometria tuotettu:</b>	4 Gps-mittaus, korjaamaton
<b>Koordinaatit:</b>	X 7598087, Y 3536124, Z 158	<b>Löydöt:</b>	

***Taustatiedot***

Kohde löytyi vuoden 2010 inventoinnissa.

***Ympäristön kuvaus***

Veneen jäännös sijaitsee Luttojoen pohjoisrannalla, Luttovuopajan ja Luton ja Kulasjoen yhtymäkohdan puolessavälissä. Alueen maaperä on soramoreenia, ja alue mättäistä Luton rantaa. Paikalla kasvaa muutamia männyntaimia, katajaa, juolukkaa ja heiniä.

***Kohteen kuvaus***

Luton pohjoisrantaa inventoitaessa sen rannalla havaittiin noin 4,5 m pitkän puuveneen jäännös. Venettä on paikattu niitatuilla alumiini- ja rautalevyillä ja paksulla kankaalla, ja se on hyväkuntoinen. Airojen hankaimet ovat tehdastekoiset ja niissä lukee Laihian Metall Oy. Perämela löytyi polun varresta, noin 15 m rannasta. Vene ajoittunee ehkä 1960-luvulle.

***Kohteen rajaus***

Kohde on rajattu pistemäisesti.

***Tulkinta***

Veneen jäännös.

***Lisätietoja******Toimenpiteet******Tarkastukset***

Tila: 3 Toteutettu Laji: 6 Suojeluarvojen tarkastus Tarkastusvuosi: 2010  
Tarkastuspvm: 15.9.2010 Tarkastaja: E. Ojanlatva  
Kuvaus: KMO-kulttuuriperintöinventointi, Ivalon kaakkoispuolinen metsätalousalue

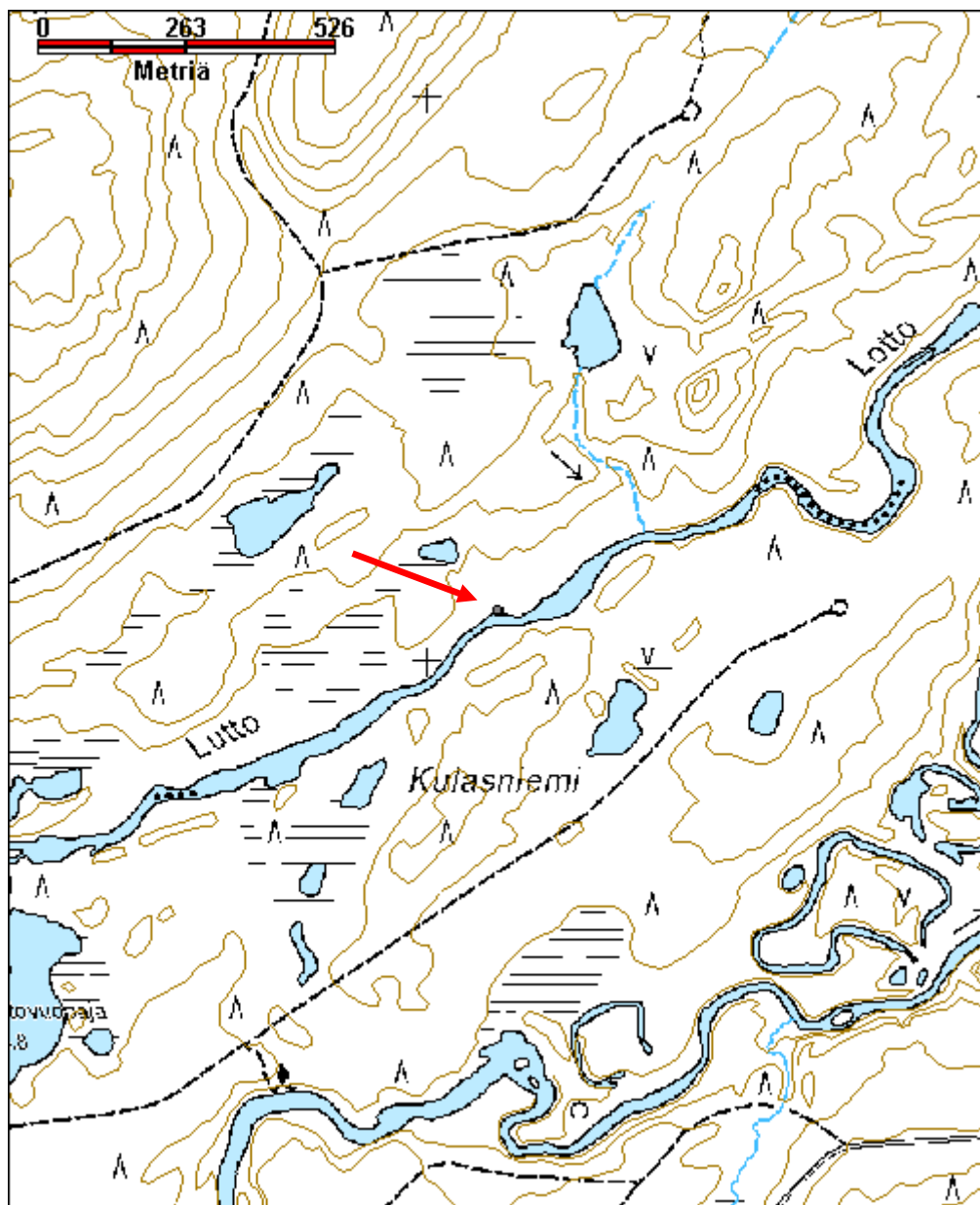


<b>Viranomais- rekisterinro:</b>		<b>Kunto:</b>	1 Hyvä
<b>Arvotus:</b>	8 Muu suojeluarvo	<b>Olotila:</b>	2 Ei käytössä
<b>Selitys:</b>		<b>Kohteen suojaus:</b>	9 Muu suojeluarvo
		<b>Selitys:</b>	
<b>Ympäristön suojaus:</b>	99 Muu suojeluarvoa sisältävä alue		
<b>Selitys:</b>			



Vene Luton pohjoisrannalla kuvattuna lounaaseen.

<b>Kohdetyyppi:</b>	99 Muu/määrittelemätön	<b>Copyright:</b>	© Metsähallitus 2008 © Maanmittauslaitos 1/MML/08
<b>Koordinaatit:</b>	X 7598087, Y 3536124, Z 158	<b>Mittakaava:</b>	1:10000



<b>Kohdetyyppi:</b>	2 Asuinpaikat?	<b>Haltija:</b>	198 Metsätalous Ylä-Lappi
<b>Ajoitus:</b>	7116 Uusi aika	<b>Ylläpitäjä:</b>	198 Metsätalous Ylä-Lappi
<b>Rakentamivuosi:</b>		<b>Kunta:</b>	148 Inari
<b>Lukumäärä:</b>	4		

<b>Koordinaattiselitys:</b>		<b>Geometria tuotettu:</b>	4 Gps-mittaus, korjaamaton
<b>Koordinaatit:</b>	X 7598218, Y 3530927, Z 179	<b>Löydöt:</b>	

### *Taustatiedot*

Kohteelle opasti metsuri Tapani Silventoinen.

### *Ympäristön kuvaus*

Kohde sijaitsee Aittajärven ja Tammiojan välissä, Luttojoen pohjoispuolella ja Tammiojan eteläpään ylittävän tieuran eteläpuolella. Kuutuantie kulkee kohteen länsipuolella noin 65 m etäisyydellä. Paikalla kasvaa koivua ja mäntyä, aluskasvillisuus on pääasiassa puolukkaa, jäkälää ja sammalia. Maaperä on kivistä moreenia.

### *Kohteen kuvaus*

#### Kellari

Kellarin jäännös sijaitsee noin 22 m Lutosta pohjoiseen, kivisessä törmässä. Sen koko on pohjois-eteläsuunnassa 4,2 m ja itä-länsisuunnassa 4,3 m ja syvyys pohjoisreunassa noin 1,2 m. Kellarin läntinen seinämä on tehty kylmämuurauksella ja pohjoisseinämän kunnan alla näkyy vielä hirsirakennetta. Oviaukko lienee ollut kohti etelää. (x=3530 923, y= 7598 190, z=177)

#### Rakennus

Rakennuksen koko on pohjois-eteläsuunnassa 4,8 m ja itä-länsisuunnassa 7,2 m. Sen luoteiskulmassa on noin 0,5 m korkea kivikasa eli piisin jäännös. Rakennuksesta on jäljellä alimpia hirsikertoja, joissa on nähtävissä koirankaulasalvos. Nurkat ovat olleet pitkät. Rakennuksen koilliskulmassa kasvaa koivu. Rakennuksen päällä on jostain syystä kokolattiamattoa, joka kuosinsa perusteella ajoittuu 1970–80-luvuille. (x=3530 924, y= 7598 217, z=180)

#### Korsu (?)

Maahan kaivettu rakennelma on ilmeisesti korsu, ja sijaitsee alueen pohjoispäässä. Sen koko on pohjois-eteläsuunnassa 4,5 m ja itä-länsisuunnassa 7 m. Länsiseinällä on kaivettu sisäänkäyntikäytävä. Romahtaneet seinämät on tehty vaakahirsistä, mutta itäseinämää on ollut kivetty ja sen tueksi on asetettu kaksi pystypaalu. Rakennelman syvyys on ainakin 2 m. (x=3530 932, y= 7598 246, z=179)

#### Ulkokäymälä (?)

Ulkokäymälän jäännös sijaitsee noin 10 m korsun eteläpuolella, ja se on myös varmasti nuorempi kuin rakennuksen ja kellarin jäännös. Käymälästä on jäljellä vain pieni kuoppa, jonka pohjois- ja eteläpuolella on lankkupalkit ja itäpuolella katkaistu keppi, minkä sisäpuolella on nyrkinkokoisista kivistä tehty reunus. Länsipuolella on vain kepinpätkä. Sen koko on noin 1,2 m x 1,2 m. (x=3530 933, y= 7598 233, z=179)

### *Kohteen rajaus*

Kohde on rajattu näkyvien rakenteiden perusteella.

### ***Tulkinta***

Kullankaivaja Heikki Kivekäs suunnitteli 1910–1920-lukujen vaiheessa rakentavansa etelän raharikkaille herroille terveyskylpylän Luton varteen. Kivekäs palkkasi talvisaikaan paikallisia työmiehiä rakentamaan kylpylää ja tieura vedettiin Aittaniemeen, nykyisen Kuutuantien pohjoispuolelle saakka. Tukkeja vedettiin sitten rakennusmateriaaliksi Aittaniemeen, ja Mäkipuron mukaan työmiehet pystyttivät Luton varteen saunan ja varaston ennen kuin rakentaminen yllättäen loppui rahavaikeuksien vuoksi. Muut puut menivät polttopuiksi.

### ***Lisätietoja***

Viljo Mäkipuro: Kulta-Lappia ja kullankaivajia

### ***Toimenpiteet***

### ***Tarkastukset***

Tila: 3 Toteutettu      Laji: 6 Suojeluarvojen tarkastus      Tarkastusvuosi: 2010  
Tarkastuspvm: 7.6.2010      Tarkastaja: E. Ojanlatva  
Kuvaus: KMO-kulttuuriperintöinventointi, Ivalon kaakkoispuolinen metsätalousalue

<b>Viranomaisrekisterinro:</b>		<b>Kunto:</b>	3 Huono
<b>Arvotus:</b>	8 Muu suojeluarvo	<b>Olotila:</b>	5 Purettu / palanut
<b>Selitys:</b>		<b>Kohteen suojelu:</b>	9 Muu suojeluarvo
		<b>Selitys:</b>	

<b>Ympäristön suojelu:</b>	0 Ei määritelty
----------------------------	-----------------

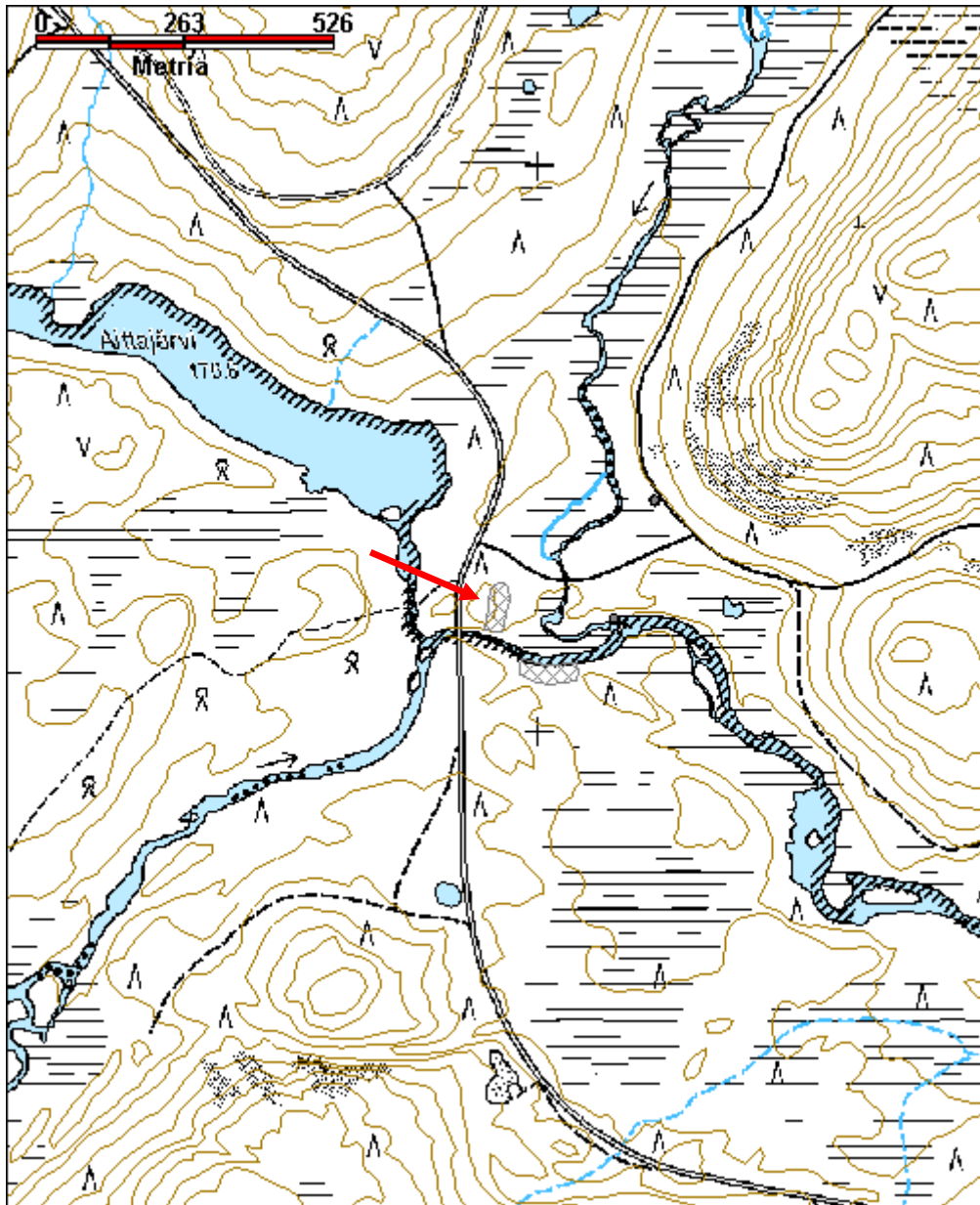
<b>Selitys:</b>	
-----------------	--



Kivekkään terveyskylpylän kämpän jäännös, jonka luoteiskulmassa on piisikiveys. Kuva otettu luoteeseen.



<b>Kohdetyyppi:</b>	2 Asuinpaikat?	<b>Copyright:</b>	© Metsähallitus 2008 © Maanmittauslaitos 1/MML/08
<b>Koordinaatit:</b>	X 7598218, Y 3530927, Z 179	<b>Mittakaava:</b>	1:10000



**Luttojoki/Tammioja 2 merkkipuu**

MH-tunnus: 111333

<b>Kohdetyyppi:</b>	99 Muu/määrittelemätön	<b>Haltija:</b>	198 Metsätalous Ylä-Lappi
<b>Ajoitus:</b>	7116 Uusi aika	<b>Ylläpitäjä:</b>	198 Metsätalous Ylä-Lappi
<b>Rakentamisvuosi:</b>		<b>Kunta:</b>	148 Inari
<b>Lukumäärä:</b>	1		

<b>Koordinaattiselitys:</b>		<b>Geometria tuotettu:</b>	4 Gps-mittaus, korjaamaton
<b>Koordinaatit:</b>	X 7598197, Y 3531133, Z 173	<b>Löydöt:</b>	

**Taustatiedot**

Kohde löytyi vuoden 2010 inventoinnissa.

**Ympäristön kuvaus**

Kohde sijaitsee paikalla, missä Tammioja yhtyy Luttoon, aivan Luton pohjoisrannan vesirajassa. Paikalla kasvaa katajaa, heinää, suopursua ja varvikkoa.

**Kohteen kuvaus**

Merkkipaalu on 1 m korkea vanha kelon tyvi, jonka pää on pyöristetty kirveellä.

**Kohteen rajaus**

Kohde on rajattu näkyvän rakenteen perusteella.

**Tulkinta**

Merkkipaalu.

**Lisätietoja****Toimenpiteet****Tarkastukset**

Tila: 3 Toteutettu Laji: 6 Suojeluarvojen tarkastus Tarkastusvuosi: 2010  
Tarkastuspvm: 7.6.2010 Tarkastaja: E. Ojanlatva  
Kuvaus: KMO-kulttuuriperintöinventointi, Ivalon kaakkoispuolinen metsätalousalue

<b>Viranomaisrekisterinro:</b>		<b>Kunto:</b>	1 Hyvä
<b>Arvotus:</b>	8 Muu suojeluarvo	<b>Olotila:</b>	2 Ei käytössä
<b>Selitys:</b>		<b>Kohteen suojele:</b>	9 Muu suojeluarvo
		<b>Selitys:</b>	

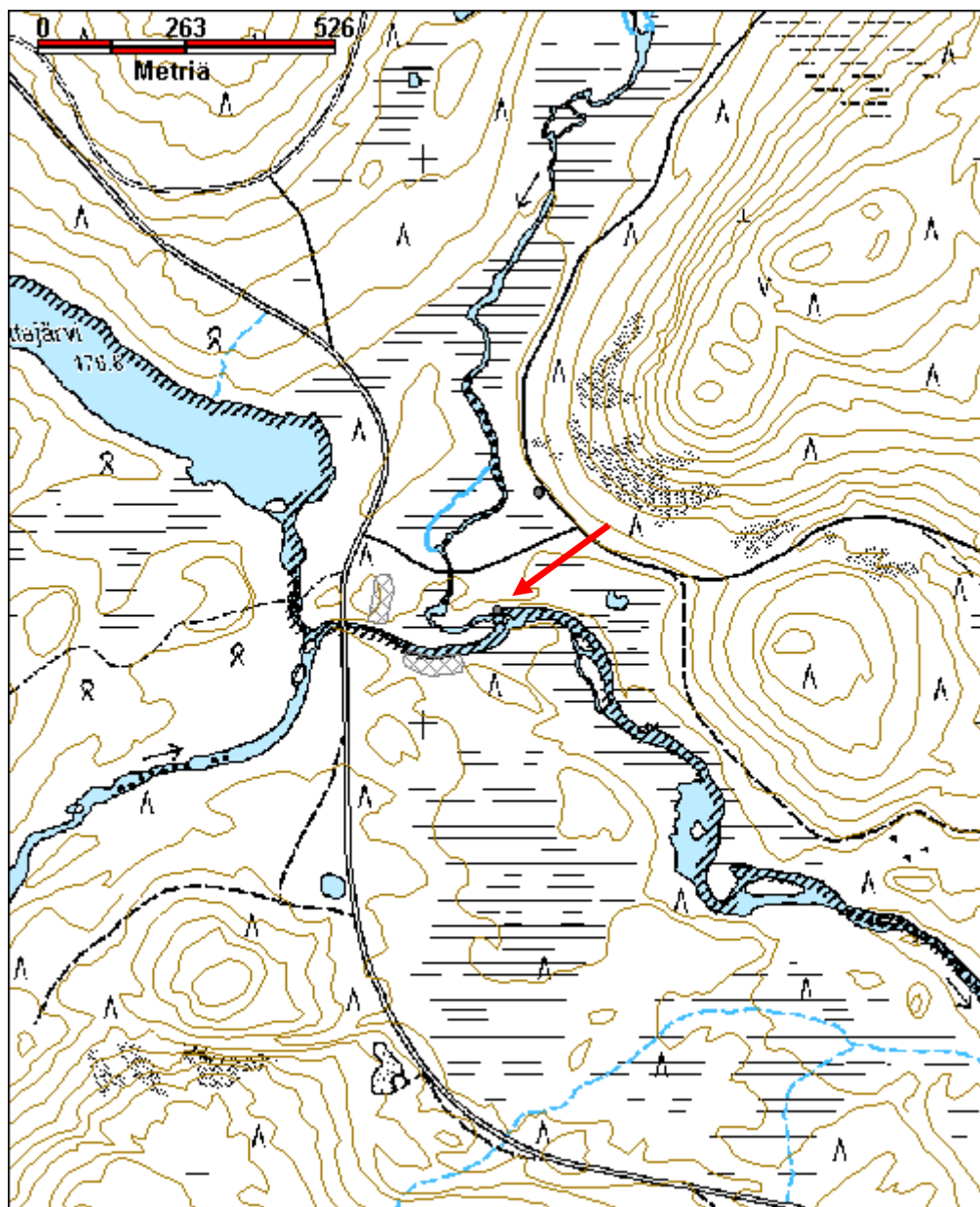
<b>Ympäristön</b>	0 Ei määritelty
-------------------	-----------------

<b>suojelu:</b>	
<b>Selitys:</b>	



Merkkipaalun pää jokien risteyksessä on pyöristetty. Kuva on otettu kohti etelää.

<b>Kohdetyyppi:</b>	99 Muu/määrittelemätön	<b>Copyright:</b>	© Metsähallitus 2008 © Maanmittauslaitos 1/MML/08
<b>Koordinaatit:</b>	X 7598197, Y 3531133, Z 173	<b>Mittakaava:</b>	1:10000





**Luttojärvenpalo niliaitta jäännös**

MH-tunnus: 131961

<b>Kohdetyyppi:</b>	99 Muu/määrittelemätön	<b>Haltija:</b>	198 Metsätalous Ylä-Lappi
<b>Ajoitus:</b>	7116 Uusi aika	<b>Ylläpitäjä:</b>	198 Metsätalous Ylä-Lappi
<b>Rakentamivuosi:</b>		<b>Kunta:</b>	0
<b>Lukumäärä:</b>	1		

<b>Koordinaattiselitys:</b>		<b>Geometria tuotettu:</b>	4 Gps-mittaus, korjaamaton
<b>Koordinaatit:</b>	X 7596943, Y 3533669, Z 187	<b>Löydöt:</b>	

**Taustatiedot**

Kohteesta kertoi metsätalouden suunnittelija Pasi Peltonen.

**Ympäristön kuvaus**

Kohde sijaitsee noin 26 km Ivalon kirkosta eteläkaakkoon, noin 4 km Luttojoen ja Kulasjoen risteyskohdasta lounaaseen, Luttojärven pohjoispuolella, Luttojärvenpalon etelärinteellä. Kohteelle kulkee metsäautotie Aittajärven ja Luttojoen yhtymäkohdan koillispuolelta. Alueen maaperä on kivistä moreenia. Palon etelärinne hakattiin syyskesällä 2010, mutta kohteen ympärille jätettiin pystyyn nuoria koivuja ja mäntyjä. Aluskasvillisuutena on puolukkaa, mustikkaa, jäkälää ja sammalia.

**Kohteen kuvaus**

Niliaitan jäännös sijaitsee noin 3 m korkean siirtolohkareen päällä Luttojärvenpalon etelärinteessä. Aitasta ei ole jäljellä kuin kaksi lahonnutta, koirankaulasalvoksista hirsikertaa. Sen koko on 1,5 m x 1,5 m. Luukku tai oviaukko on sijainnut koillisseinällä. Itänurkan alle on aseteltu pieniä kiviä, jotta nilin on saatu vaateriin. Kun paikalla on kasvanut tiheä mäntymetsä, ei niliä ole voinut havaita miltään suunnalta. Niliaitta vaikuttaa vanhalta, yli 100-vuotiaalta. Siitä ei ole säilynyt perimätietoa.

**Kohteen rajaus**

Kohde on rajattu näkyvän rakenteen perusteella.

**Tulkinta**

Niliaitan jäännös.

**Lisätietoja****Toimenpiteet****Tarkastukset**

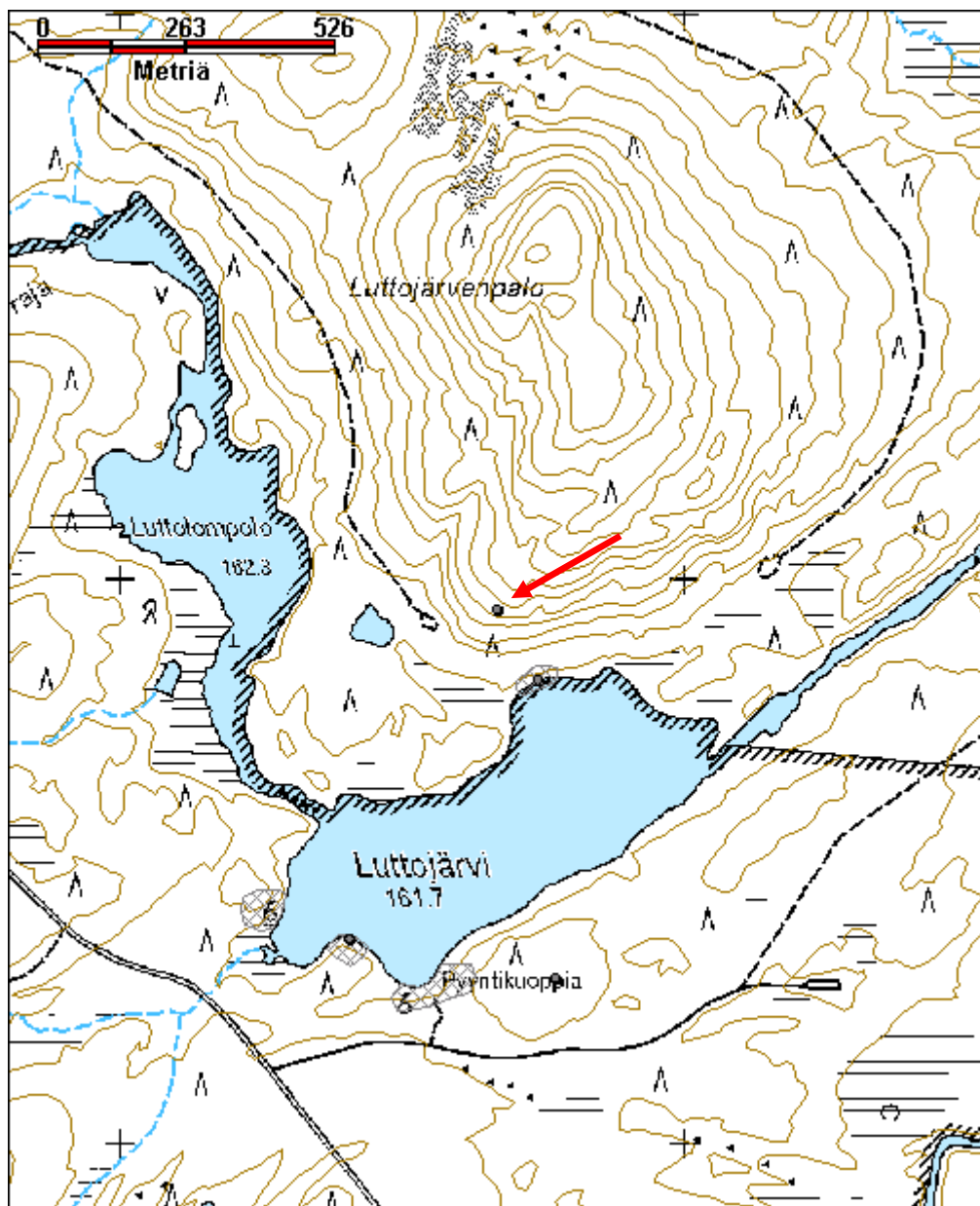
Tila: 3 Toteutettu Laji: 6 Suojeluarvojen tarkastus Tarkastusvuosi: 2010  
Tarkastuspvm: 15.9.2010 Tarkastaja: E. Ojanlatva  
Kuvaus: KMO-kulttuuriperintöinventointi, Ivalon kaakkoispuolinen metsätalousalue

<b>Viranomais- rekisterinro:</b>		<b>Kunto:</b>	2 Kesinkertainen
<b>Arvotus:</b>	3 Esitys mj-luokka II	<b>Olotila:</b>	2 Ei käytössä
<b>Selitys:</b>		<b>Kohteen suojelu:</b>	0 Ei määritelty
<b>Ympäristön suojelu:</b>	0 Ei määritelty	<b>Selitys:</b>	
<b>Selitys:</b>			



Niliatta siirtolohkareen päällä kuvattuna pohjoiseen.

<b>Kohdetyyppi:</b>	99 Muu/määrittelemätön	<b>Copyright:</b>	© Metsähallitus 2008 © Maanmittauslaitos 1/MML/08
<b>Koordinaatit:</b>	X 7596943, Y 3533669, Z 187	<b>Mittakaava:</b>	1:10000



**Luttojärvi korsu jäännös**

MH-tunnus: 107431

<b>Kohdetyyppi:</b>	17 Kivi- ja maarakenteet	<b>Haltija:</b>	198 Metsätalous Ylä-Lappi
<b>Ajoitus:</b>	7116 Uusi aika	<b>Ylläpitäjä:</b>	198 Metsätalous Ylä-Lappi
<b>Rakentamisvuosi:</b>		<b>Kunta:</b>	148 Inari
<b>Lukumäärä:</b>	1		

<b>Koordinaattiselitys:</b>		<b>Geometria tuotettu:</b>	4 Gps-mittaus, korjaamaton
<b>Koordinaatit:</b>	X 7596290, Y 3533771, Z 172	<b>Löydöt:</b>	

***Taustatiedot***

Kohde löytyi inventoinnissa 8.6.2010.

***Ympäristön kuvaus***

Kohde sijaitsee Luttojärven ja Kulasniemeen kulkevan tien välisellä tasaisella hiekkakankaalla. Alue on hakattua, kuivaa mäntymetsää ja sen itäpuolella on laaja nuorta männyntaimea kasvava hakkuuaukea.

***Kohteen kuvaus***

Keskellä tasaista hiekkakangasta on itä-länsisuunnassa 4 m pitkä ja pohjois-eteläsuunnassa 3 m leveä maahan kaivettu korsu, jonka suuaukkokaivanto on kohti itää. Korsun syvyys on vain 60 cm. Länsireunaa kairattaessa hiekan alla erottui selkeä hirsiseinärakenne, mutta muilta sivuilta rakenteita ei voitu kairanäytteelläkään havaita. Maakairalla otettiin näytteitä keskeltä kaivantoa, ja siitä tuli paikoitellen noin 5 cm paksuudelta tummaa, palanutta ja tahmaista likamaata.

***Kohteen rajaus***

Kohde on rajattu pistemäisesti näkyvän rakenteen perusteella.

***Tulkinta***

Korsun jäännös.

***Lisätietoja******Toimenpiteet******Tarkastukset***

Tila: 3 Toteutettu Laji: 6 Suojeluarvojen tarkastus Tarkastusvuosi: 2010  
Tarkastuspvm: 8.6.2010 Tarkastaja: E. Ojanlatva  
Kuvaus: KMO-kulttuuriperintöinventointi, Ivalon kaakkoispuolinen metsätalousalue

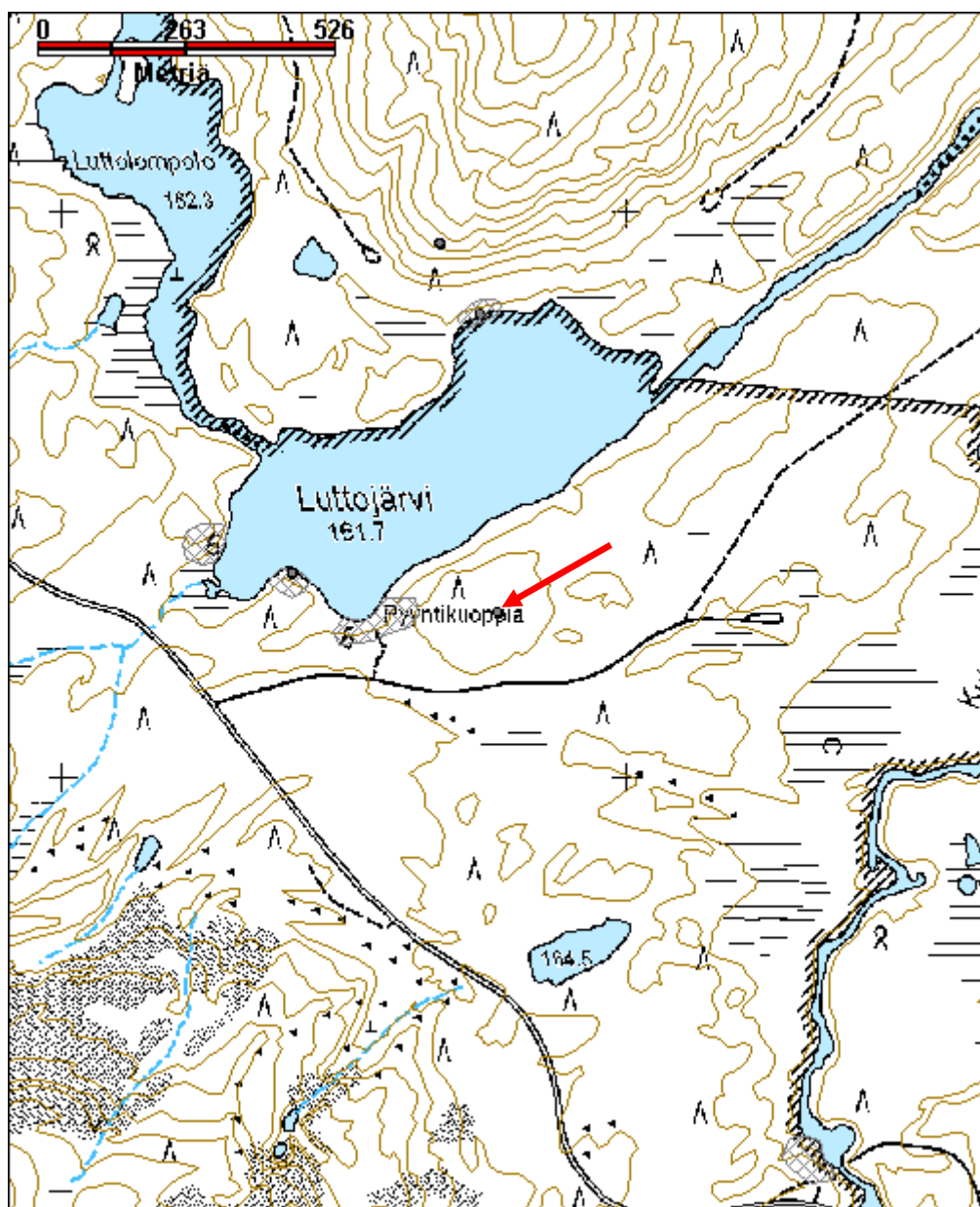


<b>Viranomais- rekisterinro:</b>		<b>Kunto:</b>	3 Huono
<b>Arvotus:</b>	8 Muu suojeluarvo	<b>Olotila:</b>	2 Ei käytössä
<b>Selitys:</b>		<b>Kohteen suoja:</b>	9 Muu suojeluarvo
		<b>Selitys:</b>	
<b>Ympäristön suoja:</b>	0 Ei määritelty		
<b>Selitys:</b>			



Korsukaivannon jäännös kuvattuna kohti koillista.

<b>Kohdetyyppi:</b>	17 Kivi- ja maarakenteet	<b>Copyright:</b>	© Metsähallitus 2008 © Maanmittauslaitos 1/MML/08
<b>Koordinaatit:</b>	X 7596290, Y 3533771, Z 172	<b>Mittakaava:</b>	1:10000



**Luttovuopaja hiilimiilu jäännös**

MH-tunnus: 131945

<b>Kohdetyyppi:</b>	9 Valmistuspaikat/työpaikat	<b>Haltija:</b>	198 Metsätalous Ylä-Lappi
<b>Ajoitus:</b>	7116 Uusi aika	<b>Ylläpitäjä:</b>	198 Metsätalous Ylä-Lappi
<b>Rakentamisvuosi:</b>		<b>Kunta:</b>	148 Inari
<b>Lukumäärä:</b>	1		

<b>Koordinaattiselitys:</b>		<b>Geometria tuotettu:</b>	4 Gps-mittaus, korjaamaton
<b>Koordinaatit:</b>	X 7597514, Y 3535030, Z 162	<b>Löydöt:</b>	

**Taustatiedot**

Kohde löytyi vuoden 2010 inventoinnissa Kulasniemen kivikautista asuinpaikkaa tarkastettaessa.

**Ympäristön kuvaus**

Kohde sijaitsee Luttojoen ja Kulasjoen välisellä koillis-lounaissauntaisella Kulasniemellä, Luttojoen etelärannalla, noin 105 m Luttovuopajan ja Luon yhtymäkohdasta länsilounaaseen. Alueen maaperä on hienoa soramoreenia, ja joen törmät ovat monin paikoin sortuneet jokeen. Alueella kasvaa kuivaa mäntykangasta. Aluskasvillisuutena on jäkälää ja puolukkaa.

**Kohteen kuvaus**

Mahdollisen hiilimiilun halkaisija on 4,5 m, se erottuu tasaisella hiekkakankaalla matalana ja pyöreänä painanteena. Se sijaitsee noin 6 m etelään Luton sortuneesta törmästä. Miilun keskelle tehdystä koepistosta tuli turpeen alta 20 cm paksu hiilikerros ja se jälkeen noin 20 cm paksu huuhtoutuneen hiekan kerros. Alueen turvekerros on ohut ja vaikuttaa siltä, että maaperää on paikoitellen käännetty/äestetty hakkuiden yhteydessä.

**Kohteen rajaus**

Kohde on rajattu näkyvän rakenteen perusteella.

**Tulkinta**

Mahdollinen hiilimiilu.

**Lisätietoja****Toimenpiteet****Tarkastukset**

Tila: 3 Toteutettu Laji: 6 Suojeluarvojen tarkastus Tarkastusvuosi: 2010  
Tarkastuspvm: 14.9.2010 Tarkastaja: E. Ojanlatva  
Kuvaus: KMO-kulttuuriperintöinventointi, Ivalon kaakkoispuolinen metsätalousalue



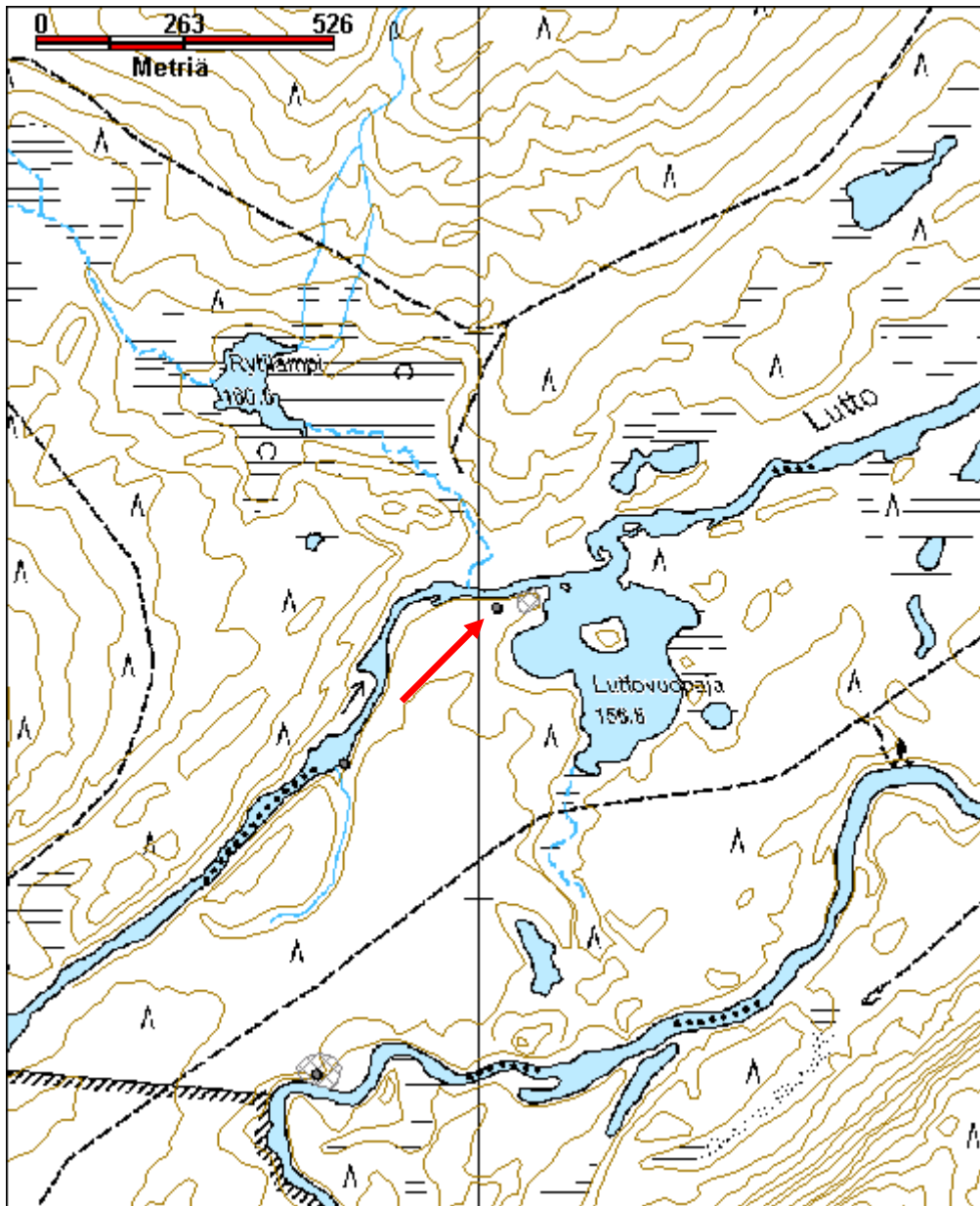
<b>Viranomais- rekisterinro:</b>		<b>Kunto:</b>	2 Keskinertainen
<b>Arvotus:</b>	8 Muu suojeluarvo	<b>Olotila:</b>	2 Ei käytössä
<b>Selitys:</b>		<b>Kohteen suoja:</b>	9 Muu suojeluarvo
		<b>Selitys:</b>	
<b>Ympäristön suoja:</b>	99 Muu suojeluarvoa sisältävä alue		
<b>Selitys:</b>			



Mahdollinen hiilimiilu kuvattuna itään.



<b>Kohdetyyppi:</b>	9 Valmistuspaikat/työpaikat	<b>Copyright:</b>	© Metsähallitus 2008 © Maanmittauslaitos 1/MML/08
<b>Koordinaatit:</b>	X 7597514, Y 3535030, Z 162	<b>Mittakaava:</b>	1:10000



<b>Kohdetyyppi:</b>	9 Valmistuspaikat/työpaikat	<b>Haltija:</b>	198 Metsätalous Ylä-Lappi
<b>Ajoitus:</b>	7116 Uusi aika	<b>Ylläpitäjä:</b>	198 Metsätalous Ylä-Lappi
<b>Rakentamisvuosi:</b>		<b>Kunta:</b>	148 Inari
<b>Lukumäärä:</b>	1		

<b>Koordinaatti- selitys:</b>		<b>Geometria tuotettu:</b>	4 Gps-mittaus, korjaamaton
<b>Koordinaatit:</b>	X 7619443, Y 3534699, Z 140	<b>Löydöt:</b>	

**Taustatiedot**

Kohde löytyi vuoden 2010 inventoinnissa.

**Ympäristön kuvaus**

Kohde sijaitsee Ivalon kirkosta 12,8 km itään, Mattojärven metsäautotien ja E4-tien risteyksestä 2,2 km koilliseen, Mattojärvensuvannon koillisrannalla. Kohteen maaperä on mättäinen ja soistunut, ja turvekerros on paksu. Rannalla kasvaa nuorta koivu- ja mäntymetsää. Aluskasvillisuutena on puolukkaa, heiniä, suopursua, hillaa, juolukkaa ja sammalta. Suvannossa kasvaa järvikortetta.

**Kohteen kuvaus**

Kortesuova sijaitsee aivan kiinni Mattojärvensuvannon koillisessa rantaviivassa. Suovan ympärille on pystytetty riukuaita, jossa on ollut veräjä kohti koillista. Aita rajaa noin 9 m x 9 m kokoisen alueen. Romahtaneen aidan eteläpuoli on säilynyt paremmin ja sen pohjoinen veräjänpieli on kaatunut sisäänpäin suovaa vasten.

Suova koostuu kolmesta vierekkäisestä tolppaparista, joiden välille on ulkuja varten kiinnitetty kuusi laudanpätkeä. Suovan eteläpuolella on pystyssä vielä päästä teroitettuja, noin 2,5 m pitkiä seipäitä. Noin 10 m suovasta pohjoiseen on männyn kylkeen kiinnitetty rautalangalla noin 2,5 m pitkä viikatteen varsi, haarapäinen männynoksa ja mäntysalko. Viikatteen varren alapää on noin 1 m korkeudella maasta.

**Kohteen rajaus**

Kohde rajautuu näkyvien rakenteiden perusteella.

**Tulkinta**

Kortesuova.

**Lisätietoja****Toimenpiteet****Tarkastukset**

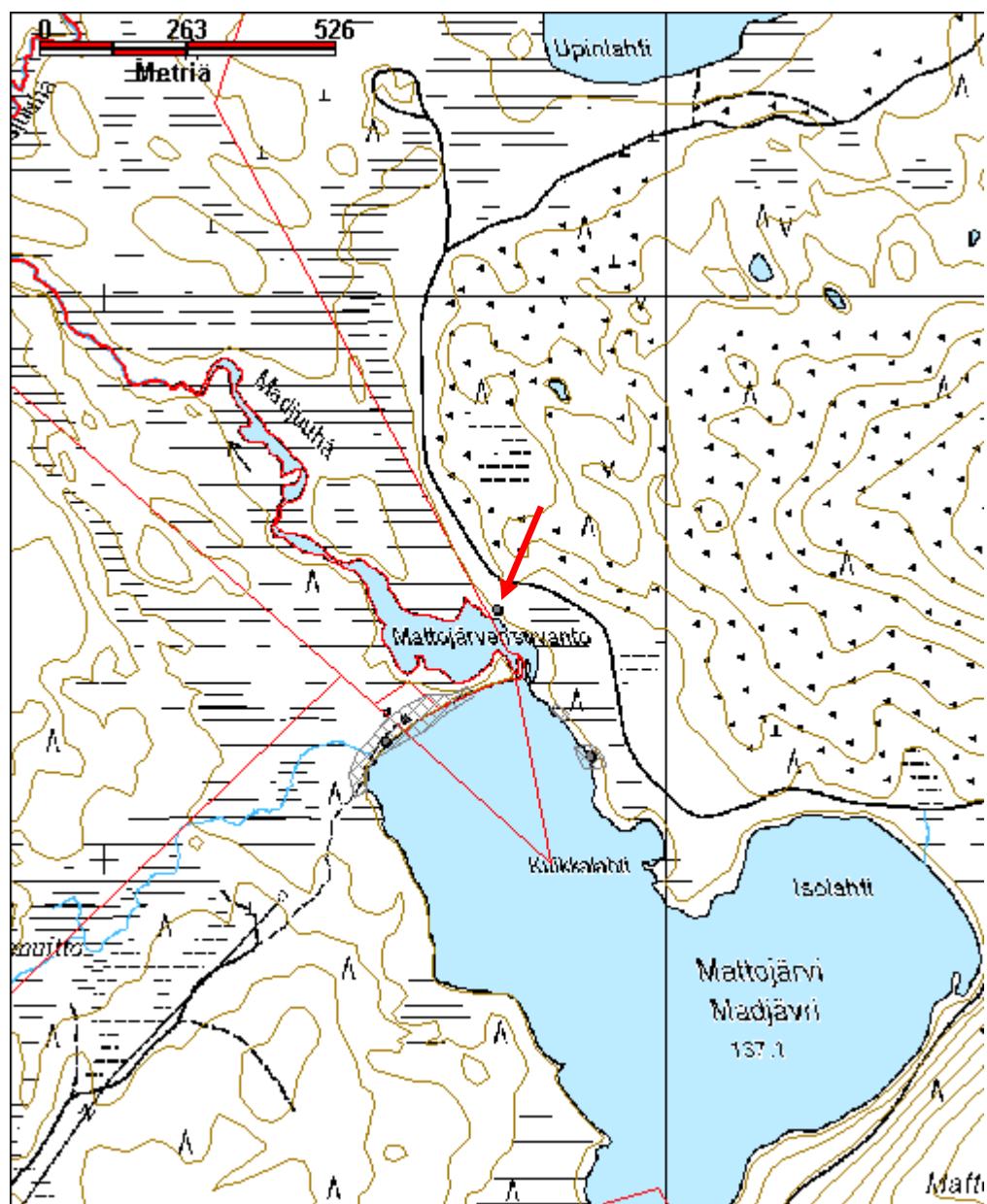
Tila: 3 Toteutettu Laji: 6 Suojeluarvojen tarkastus Tarkastusvuosi: 2010  
Tarkastuspvm: 28.7.2010 Tarkastaja: E. Ojanlatva  
Kuvaus: KMO-kulttuuriperintöinventointi, Ivalon kaakkoispuolinen metsätalousalue

<b>Viranomais- rekisterinro:</b>		<b>Kunto:</b>	1 Hyvä
<b>Arvotus:</b>	8 Muu suojeuarvo	<b>Olotila:</b>	2 Ei käytössä
<b>Selitys:</b>		<b>Kohteen suoja:</b>	9 Muu suojeuarvo
		<b>Selitys:</b>	
<b>Ympäristön suoja:</b>	0 Ei määritelty		
<b>Selitys:</b>			



Suova kuvattuna etelään.

<b>Kohdetyyppi:</b>	9 Valmistuspaikat/työpaikat	Copyright:	© Metsähallitus 2008 © Maanmittauslaitos 1/MML/08
<b>Koordinaatit:</b>	X 7619443, Y 3534699, Z 140	Mittakaava:	1:10000





**Metsonmäennysoja silta jäännös**

MH-tunnus: 131884

<b>Kohdetyyppi:</b>	13 Liikennekohteet	<b>Haltija:</b>	198 Metsätalous Ylä-Lappi
<b>Ajoitus:</b>	7116 Uusi aika	<b>Ylläpitäjä:</b>	198 Metsätalous Ylä-Lappi
<b>Rakentamisvuosi:</b>		<b>Kunta:</b>	148 Inari
<b>Lukumäärä:</b>	1		

<b>Koordinaattiselitys:</b>		<b>Geometria tuotettu:</b>	4 Gps-mittaus, korjaamaton
<b>Koordinaatit:</b>	X 7598559, Y 3529288, Z 178	<b>Löydöt:</b>	

***Taustatiedot***

Kohde löytyi vuoden 2010 inventoinnissa.

***Ympäristön kuvaus***

Sillan jäännös sijaitsee Kuutuantien eteläpuolella, Aittaniemen luoteispuolelta, Metsonmäennysjärvestä laskevan Metsonmäennysojan pohjois- ja etelärannalla, noin 500 m Aittajärven länsipäästä länteen. Alueen maaperä on sora- ja hiekkamoreenia, ja paikalla kasvaa nuorehkoa mäntymetsää. Ojan rannat ovat soistuneet ja siellä kasvaa katajaa, heiniä, puolukkaa ja juolukkaa.

***Kohteen kuvaus***

Savotta-aikaisen sillan jäännöksiä on ojan pohjois- ja eteläpuolella tieurasta syrjään kasattuna. Silta puut ovat noin 4 m pitkiä, ja niissä näkyy useita loveuksia. Paikalle on rakennettu uusi silta, mutta sekin on osin jo purettu, joten ojan ylittäminen on vaikeaa.

***Kohteen rajaus***

Kohde on rajattu näkyvän rakenteen perusteella.

***Tulkinta***

Savotta-aikaisen sillan jäännös.

***Lisätietoja******Toimenpiteet******Tarkastukset***

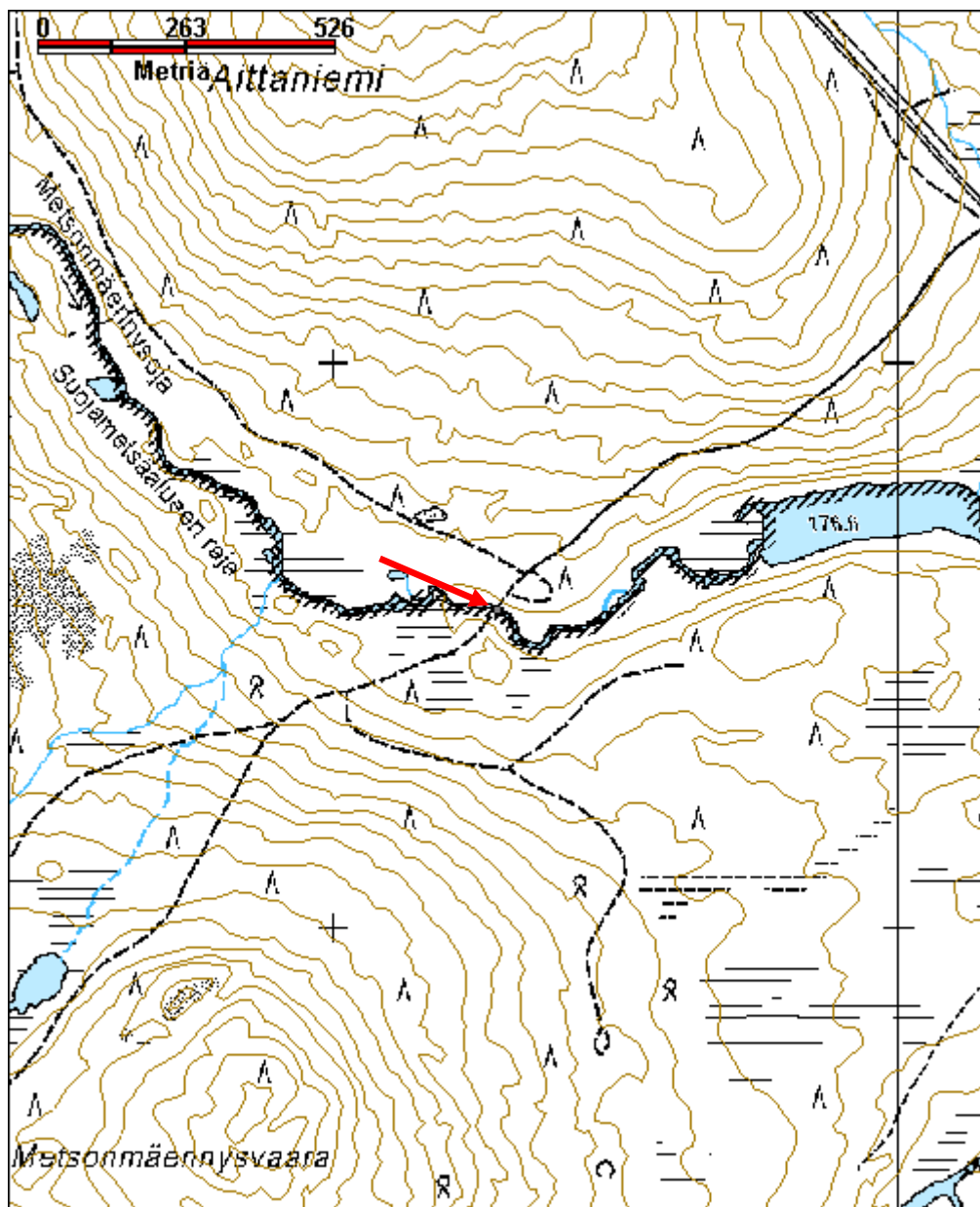
Tila: 3 Toteutettu Laji: 6 Suojeluarvojen tarkastus Tarkastusvuosi: 2010  
Tarkastuspvm: 14.9.2010 Tarkastaja: E. Ojanlatva  
Kuvaus: KMO-kulttuuriperintöinventointi, Ivalon kaakkoispuolinen metsätalousalue

<b>Viranomaisrekisterinro:</b>		<b>Kunto:</b>	3 Huono
<b>Arvotus:</b>	8 Muu suojeluarvo	<b>Olotila:</b>	2 Ei käytössä
<b>Selitys:</b>		<b>Kohteen suojelu:</b>	9 Muu suojeluarvo
		<b>Selitys:</b>	
<b>Ympäristön suojelu:</b>	99 Muu suojeluarvoa sisältävä alue		
<b>Selitys:</b>			



Vanha silta on purettu ja osa puista on siirretty etelä- ja osa pohjoispuolelle ojaa. Kuva otettu etelään.

<b>Kohdetyyppi:</b>	13 Liikennekohteet	<b>Copyright:</b>	© Metsähallitus 2008 © Maanmittauslaitos 1/MML/08
<b>Koordinaatit:</b>	X 7598559, Y 3529288, Z 178	<b>Mittakaava:</b>	1:10000



**Moitakuru päivätupa**

MH-tunnus: 27614

<b>Kohdetyyppi:</b>	9 Valmistuspaikat/työpaikat	<b>Haltija:</b>	800 Lapin luontopalvelut
<b>Ajoitus:</b>	1213 Päivätupa	<b>Ylläpitäjä:</b>	800 Lapin luontopalvelut
<b>Rakentamivuosi:</b>		<b>Kunta:</b>	148 Inari
<b>Lukumäärä:</b>	1		

<b>Koordinaattiselitys:</b>		<b>Geometria tuotettu:</b>	4 Gps-mittaus, korjaamaton
<b>Koordinaatit:</b>	X 7599135, Y 3523489, Z 268	<b>Löydöt:</b>	

**Taustatiedot**

Yrjö Teeriahon mukaan Moitakurun tienoilla oli vielä 1950-luvulla neljä käyttökelpoista kämppää. Näistä Moitakurun vanha porokämpä oli vielä 1960-luvulla käytössä, joskin hyvää vauhtia rapistumassa. Metsäntutkimuslaitos luovutti tämän kämpän kuten myös Luttotuvan Metsähallituksen hallintaan vuonna 2003. Kämpä kunnostettiin retkeilykäyttöön vuonna 2004.

Kohde on merkitty peruskartalle Moitakurun päivätupana.

**Ympäristön kuvaus**

Moitakurun kämpän ympäristö on hakattua mäntymetsäaukeaa. Maaperä paikalla on kulunut, koska kämpä on päivätupakäytössä Moitakurun vaellusreitillä. Reitti tulee kämpälle kaakosta Moitakurunojan yli. Lisäksi Kuukkelilammelle ja nykyiselle poroerotuspaikalle kulkeva tie kulkee kämpän pohjoispuolella, joten sitä pitkin ajavat lisäävät myös kämpän käyttöastetta.

**Kohteen kuvaus**

Moitakurun päivätupa on entinen porokämpä, joka on kunnostettu. Kämpän pituus on pohjois-eteläsuunnassa 5,5 m ja itä-länsisuunnassa 6 m. Kämpässä on 13 pyöröhirsikertaa, ja koirankaulasalvoksisen kehikon nurkat on sahattu pitkiksi. Kämpän peruskiveys on uusittu, kämpä on kengitetty ja alimpia hirsikertoja on paikoitellen uusittu useampiakin. Lounaisylänurkan hirret on myös uusittu.

Kämpän ovi on kohti pohjoista ja oven vasemmalle puolelle on kiinnitetty opastaulu. Kämpän ikkunat on vaihdettu uusiin, moniruutuisiin ikkunoihin ja kämpän sisäosat on kauttaaltaan uusittu. Alkuperäisessä kämpässä tuskin on ollut ikkunoita lähes joka seinällä, mutta nyt ikkunoita on itä-, etelä- ja länsiseinällä. Myös kattokattorakenteet ja kivistä muurattu piippu piipunhattuineen ja tulisijoineen ovat uusia.

**Kohteen rajaus**

Kohde rajautuu näkyvän rakenteen perusteella.

**Tulkinta**

Päivätupa, entinen porokämpä.

**Lisätietoja**

Yrjö Teeriaho 2009: Kulkijoiden vanhaa Saariselkää.

**Toimenpiteet**

Tila: 3 Toteutettu

Laji: 12 Peruskorjaus

Toimenpidevuosi: 2004



Kuvaus:

**Tarkastukset**

Tila: 3 Toteutettu Laji: 6 Suojeluarvojen tarkastus Tarkastusvuosi: 2010  
Tarkastuspvm: 1.6.2010 Tarkastaja: E. Ojanlatva  
Kuvaus: KMO-kulttuuriperintöinventointi, Ivalon kaakkoispuolinen metsätalousalue

**Viranomais-  
rekisterinro:**

**Kunto:** 1 Hyvä

**Arvotus:** 8 Muu suojeluarvo

**Olotila:** 1 Käytössä

**Kohteen  
suojelu:** 9 Muu suojeluarvo

**Selitys:**

**Selitys:**

**Ympäristön  
suojelu:**

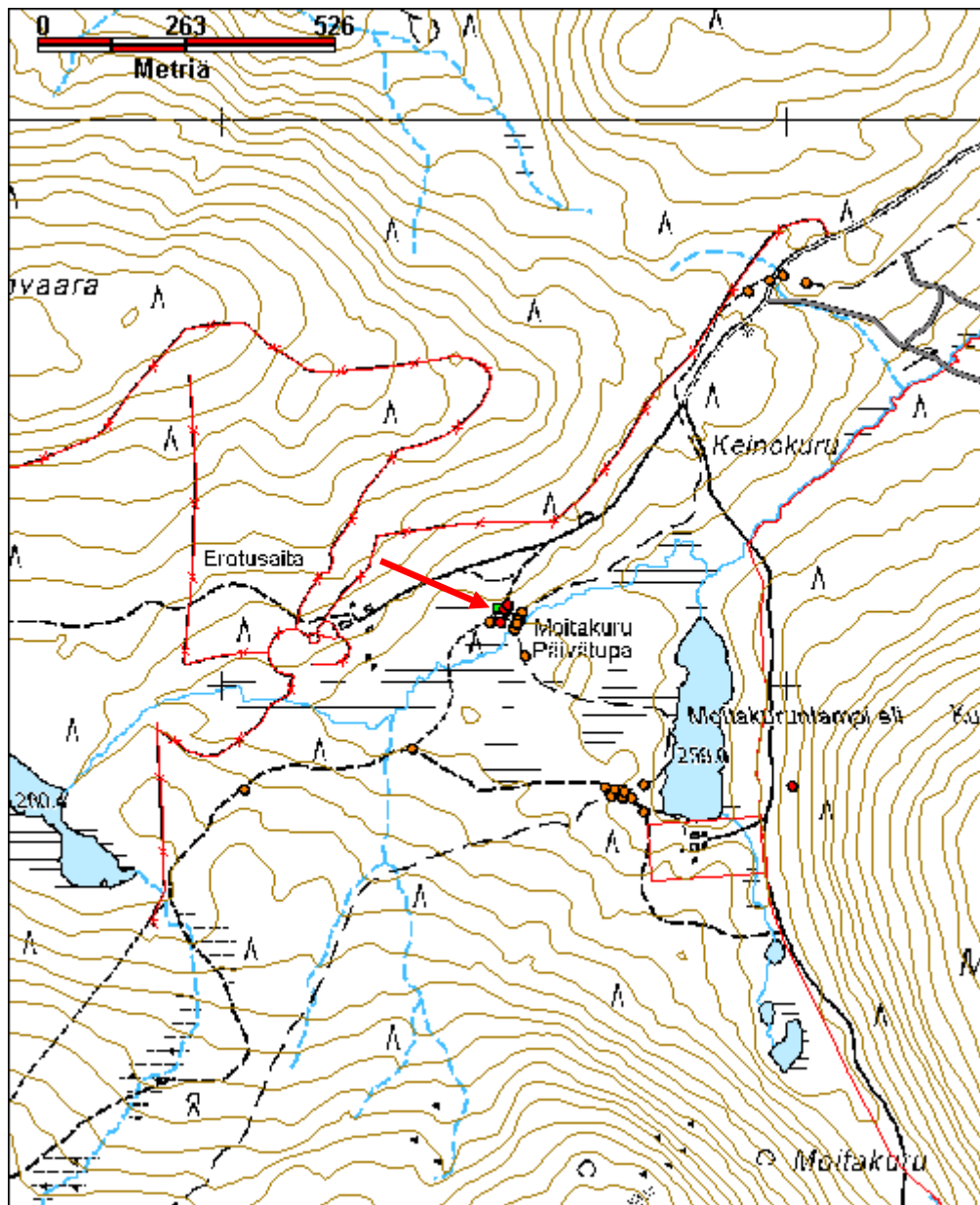
0 Ei määritelty

**Selitys:**



Päivätuvan pohjoisseinä kuvattuna etelään.

<b>Kohdetyyppi:</b>	9 Valmistuspaikat/työpaikat	<b>Copyright:</b>	© Metsähallitus 2008 © Maanmittauslaitos 1/MML/08
<b>Koordinaatit:</b>	X 7599135, Y 3523489, Z 268	<b>Mittakaava:</b>	1:10000



**Mäskivaara rakennus jäännös**

MH-tunnus: 131790

<b>Kohdetyyppi:</b>	9 Valmistuspaikat/työpaikat	<b>Haltija:</b>	198 Metsätalous Ylä-Lappi
<b>Ajoitus:</b>	7116 Uusi aika	<b>Ylläpitäjä:</b>	198 Metsätalous Ylä-Lappi
<b>Rakentamisvuosi:</b>		<b>Kunta:</b>	148 Inari
<b>Lukumäärä:</b>	1		

<b>Koordinaattiselitys:</b>		<b>Geometria tuotettu:</b>	4 Gps-mittaus, korjaamaton
<b>Koordinaatit:</b>	X 7599169, Y 3551631, Z 131	<b>Löydöt:</b>	

**Taustatiedot**

Kohde löytyi vuoden 2010 inventoinnissa.

**Ympäristön kuvaus**

Kohde sijaitsee Rajajoosepintien eteläpuolella, Mäskivaaran luoteisosassa, noin 42 m Luttoon laskevan Torkojoen ja Luton yhtymäkohdasta kaakkoon, noin 10 m Luttojoen uomasta pohjoiseen. Paikalle haarautuu Rajajoosepintieltä, Torkojoen itäpuolelta metsäautotie, joka päättyy raivattuun ja käytettyyn leiriytymispaikkaan. Alueen maaperä on hiekkamoreenia ja paikalla kasvaa koivu- ja mäntyvaltaista sekametsää. Aluskasvillisuutena on puolukkaa, heiniä, suopursua, horsmaa ja sammalta.

**Kohteen kuvaus**

Rakennuksen jäännöksen koko on koillis-lounaissuunnassa 7 m ja kaakko-luodesuunnassa 5 m. Se erottuu maastossa turpeen peittämien hirsivalliensa perusteella. Vallissa kasvaa mänty, joka on ainakin 50 vuotta vanha. Rakennelman länsinurkassa on piisikiveys, jonka päältä kulkee rantaan polku. Jäännöksen länsipuolella sijaitsee leiriytymispaikka, jonka maaperä on hyvin kulunut. Paikalta löytyi myös runsaasti vanhoja raakunkuoria ja rantatörmästä myös palanutta luusilppua.

**Kohteen rajaus**

Kohde on rajattu näkyvän rakenteen perusteella.

**Tulkinta**

Rakennelman jäännös.

**Lisätietoja****Toimenpiteet****Tarkastukset**

Tila: 3 Toteutettu Laji: 6 Suojeluarvojen tarkastus Tarkastusvuosi: 2010  
Tarkastuspvm: 26.8.2010 Tarkastaja: E. Ojanlatva  
Kuvaus: KMO-kulttuuriperintöinventointi, Ivalon kaakkoispuolinen metsätalousalue



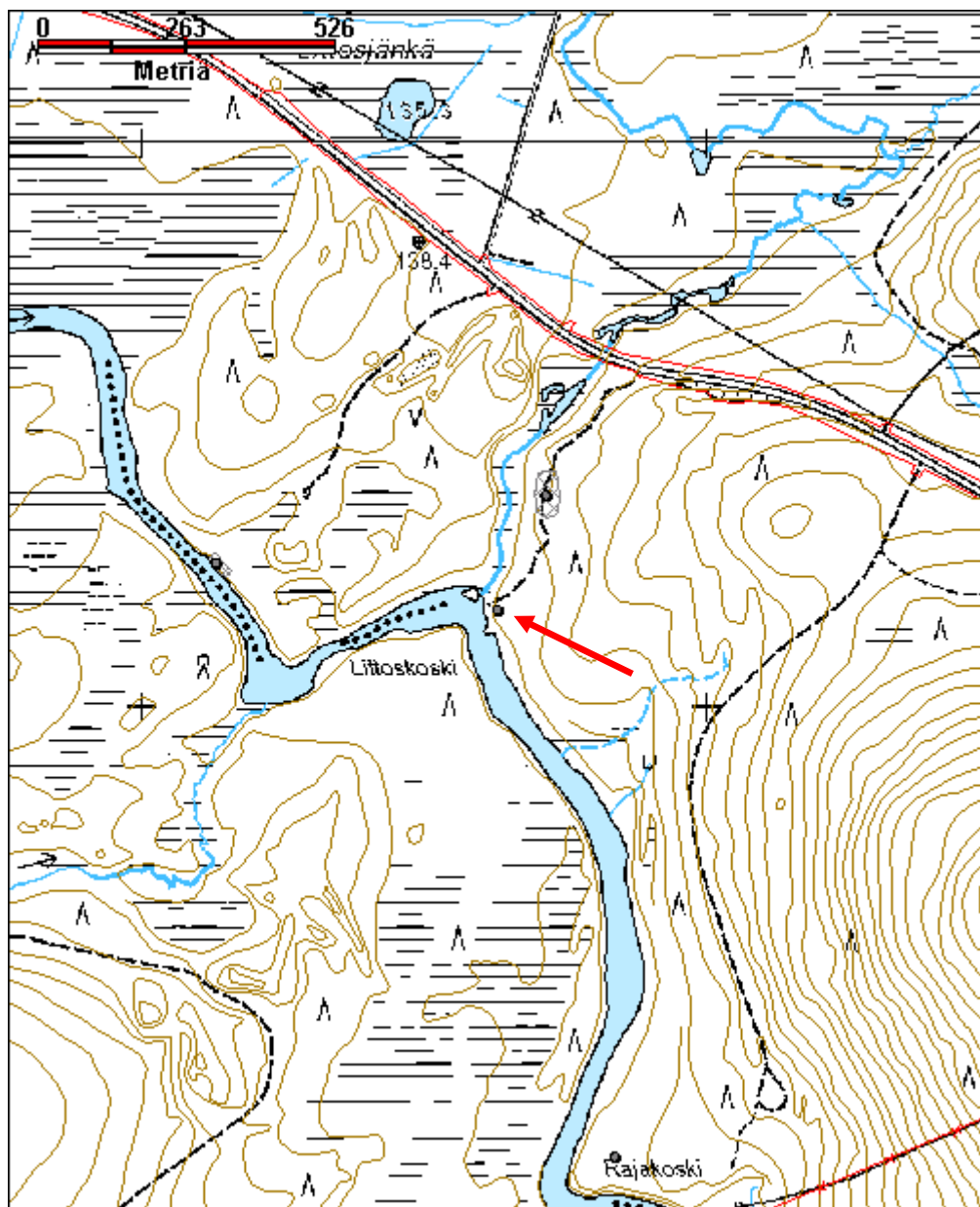
<b>Viranomais- rekisterinro:</b>		<b>Kunto:</b>	2 Keskinertainen
<b>Arvotus:</b>	8 Muu suojeluarvo	<b>Olotila:</b>	2 Ei käytössä
<b>Selitys:</b>		<b>Kohteen suoja:</b>	9 Muu suojeluarvo
		<b>Selitys:</b>	
<b>Ympäristön suoja:</b>	0 Ei määritelty		
<b>Selitys:</b>			



Kämpän pohja Luton rannassa kuvattuna kaakkoon.



<b>Kohdetyyppi:</b>	9 Valmistuspaikat/työpaikat	<b>Copyright:</b>	© Metsähallitus 2008 © Maanmittauslaitos 1/MML/08
<b>Koordinaatit:</b>	X 7599169, Y 3551631, Z 131	<b>Mittakaava:</b>	1:10000



**Nilatuohijärvi silta jäännös**

MH-tunnus: 132000

<b>Kohdetyyppi:</b>	13 Liikennekohteet	<b>Haltija:</b>	198 Metsätalous Ylä-Lappi
<b>Ajoitus:</b>	7116 Uusi aika	<b>Ylläpitäjä:</b>	198 Metsätalous Ylä-Lappi
<b>Rakentamisvuosi:</b>		<b>Kunta:</b>	0
<b>Lukumäärä:</b>	1		

<b>Koordinaatti- selitys:</b>		<b>Geometria tuotettu:</b>	4 Gps-mittaus, korjaamaton
<b>Koordinaatit:</b>	X 7606036, Y 3526668, Z 238	<b>Löydöt:</b>	

**Taustatiedot**

Kohde löytyi vuoden 2010 inventoinnissa.

**Ympäristön kuvaus**

Savotta-aikaisen sillan ja kiviarkun jäännös sijaitsee E4-tien ja Rajajoosepintien yhdistävän Anninkadun eteläpuolella, Nilatuohijärveen koillisesta, padotuilta järveltä laskevan ojan länsipuolella. Ojan rannat ovat soistunutta ja mättäistä sora-moreenia. Paikalla kasvaa heiniä, varvikkoa, jäkälää ja sammalia.

**Kohteen kuvaus**

Silta on rakennettu savotta-aikana 1940–50 -lukujen taitteessa. Sillan ”ajokaistan” leveys on ollut noin 4 m ja sitä on säilynyt noin 30 m matkalla. Sillan ajokaistan lautarakenteen alla on noin 6 m pitkiä, pohjois-eteläsuuntaisia, 10–20 cm paksuisia puunrunkoja. Ojan kohdalta silta on jo sortunut. Sillasta pohjoiseen, järjän reunalla sijaitsee noin 1,2 mx 1,2 m kokoinen kivikasa, joita ympäröi lahonnutta puurakennetta. Kivet eivät vaikuta palaneilta. Lisäksi noin 12m sillan jäännöksen lounaispuolella sijaitsee losokasa.

**Kohteen rajaus**

Kohde on rajattu näkyvien rakenteiden perusteella.

**Tulkinta**

Savotta-aikaisen sillan ja kiviarkun(?) jäännös.

**Lisätietoja****Toimenpiteet****Tarkastukset**

Tila: 3 Toteutettu Laji: 6 Suojeluarvojen tarkastus Tarkastusvuosi: 2010  
Tarkastuspvm: 16.9.2010 Tarkastaja: E. Ojanlatva  
Kuvaus: KMO-kulttuuriperintöinventointi, Ivalon kaakkoispuolinen metsätalousalue

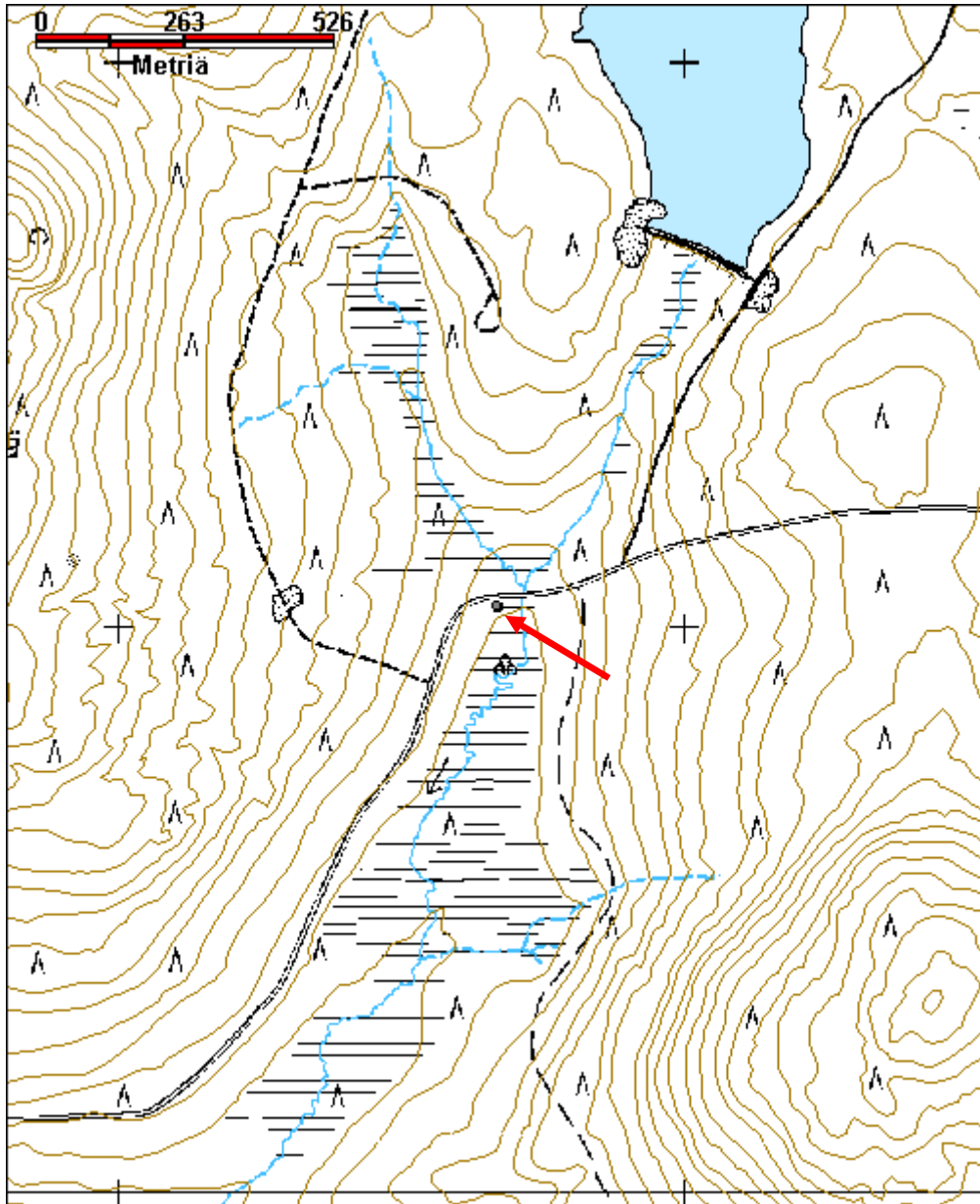
<b>Viranomais- rekisterinro:</b>		<b>Kunto:</b>	3 Huono
		<b>Olotila:</b>	2 Ei käytössä
<b>Arvotus:</b>	8 Muu suojeluarvo	<b>Kohteen</b>	9 Muu suojeluarvo

<b>Selitys:</b>	<b>suojelu:</b> <b>Selitys:</b>
<b>Ympäristön suojelu:</b>	99 Muu suojeluarvoa sisältävä alue
<b>Selitys:</b>	



Sillan jäännös jänkässä. Taustalla Ojanlatva tutkimassa kiveystä. Kuva otettu itään.

<b>Kohdetyyppi:</b>	13 Liikennekohteet	Copyright:	© Metsähallitus 2008 © Maanmittauslaitos 1/MML/08
<b>Koordinaatit:</b>	X 7606036, Y 3526668, Z 238	Mittakaava:	1:10000





**Nilatuohioja 3 silta jäännös**

MH-tunnus: 131992

<b>Kohdetyyppi:</b>	13 Liikennekohteet	<b>Haltija:</b>	198 Metsätalous Ylä-Lappi
<b>Ajoitus:</b>	7116 Uusi aika	<b>Ylläpitäjä:</b>	198 Metsätalous Ylä-Lappi
<b>Rakentamisvuosi:</b>		<b>Kunta:</b>	0
<b>Lukumäärä:</b>	1		

<b>Koordinaatti- selitys:</b>		<b>Geometria tuotettu:</b>	4 Gps-mittaus, korjaamaton
<b>Koordinaatit:</b>	X 7605707, Y 3523873	<b>Löydöt:</b>	

**Taustatiedot**

Kohde löytyi vuoden 2010 inventoinnissa.

**Ympäristön kuvaus**

Savotta-aikainen silta sijaitsee E4-tien ja Rajajoosepintien yhdistävän Anninkadun eteläpuolella, Nilatuohiojan itä- ja länsipuolella. Ojan rannat ovat soistunutta ja mättäistä soramoreenia. Paikalla kasvaa varvikkoa ja sammalia.

**Kohteen kuvaus**

Silta on rakennettu savotta-aikana 1940–50 -lukujen taitteessa. Sillan ”ajokaistan” leveys on ollut noin 4 m ja sitä on säilynyt noin 100 m matkalla. Sillan ajokaistan lautarakenteen alla on noin 6 m pitkiä, pohjois-eteläsuuntaisia, 10–20 cm paksuisia puunrunkoja. Näiden alla on vielä nähtävissä kuusi sillan suuntaista paksua hirttä. Ojan kohdalta silta on jo sortunut.

**Kohteen rajaus**

Kohde on rajattu näkyvien rakenteiden perusteella.

**Tulkinta**

Savotta-aikaisen sillan jäännös.

**Lisätietoja****Toimenpiteet****Tarkastukset**

Tila: 3 Toteutettu Laji: 6 Suojeluarvojen tarkastus Tarkastusvuosi: 2010  
Tarkastuspvm: 16.9.2010 Tarkastaja: E. Ojanlatva  
Kuvaus: KMO-kulttuuriperintöinventointi, Ivalon kaakkoispuolinen metsätalousalue

<b>Viranomais- rekisterinro:</b>		<b>Kunto:</b>	2 Keskinertainen
		<b>Olotila:</b>	2 Ei käytössä
<b>Arvotus:</b>	8 Muu suojeluarvo	<b>Kohteen suojelu:</b>	9 Muu suojeluarvo

**Selitys:**

**Selitys:**

**Ympäristön  
suojelu:**

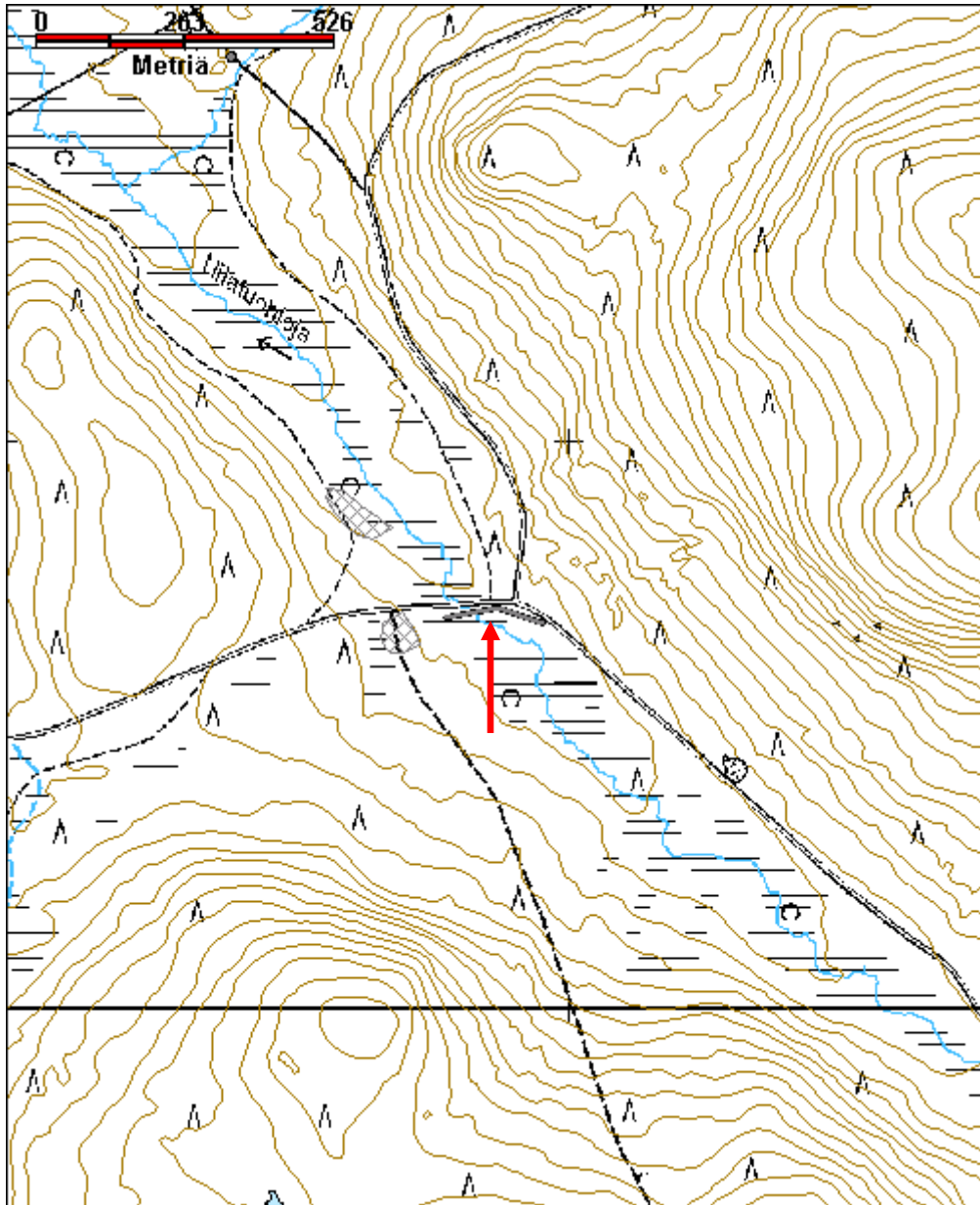
99 Muu suojeluarvoa sisältävä alue

**Selitys:**



Silta kulkee järven yli. Kuva otettu länteen.

<b>Kohdetyyppi:</b>	13 Liikennekohteet	<b>Copyright:</b>	© Metsähallitus 2008 © Maanmittauslaitos 1/MML/08
<b>Koordinaatit:</b>	X 7605707, Y 3523873	<b>Mittakaava:</b>	1:10000



**Paljakainen 2 laidunaita**

MH-tunnus: 117063

<b>Kohdetyyppi:</b>	9 Valmistuspaikat/työpaikat	<b>Haltija:</b>	198 Metsätalous Ylä-Lappi
<b>Ajoitus:</b>	7116 Uusi aika	<b>Ylläpitäjä:</b>	198 Metsätalous Ylä-Lappi
<b>Rakentamisvuosi:</b>		<b>Kunta:</b>	148 Inari
<b>Lukumäärä:</b>	1		

<b>Koordinaatti- selitys:</b>		<b>Geometria tuotettu:</b>	4 Gps-mittaus, korjaamaton
<b>Koordinaatit:</b>	X 7600168, Y 3519110, Z 207	<b>Löydöt:</b>	

**Taustatiedot**

Kohde löytyi vuoden 2010 inventoinnissa, kun alueelta etsittiin Veikko Rajalan ilmoittamia Paljakaisen kestikievariin liittyviä heinälatoja.

**Ympäristön kuvaus**

Kohde sijaitsee Palopäänojan uoman molemmin puolin, noin 390 m Paljakaisen kestikievarista ja noin 360 m Paljakaisenjoen ja Alajoen yhtymäkohdasta kaakkoon. Alue on soistunutta ojan uomaa, missä kasvaa muutamia mäntyjä ja koivuja. Aluskasvillisuutena on heinää, kortetta, suopursua, sammalia, hillaa ja puolukkaa.

**Kohteen kuvaus**

Laidunaita ajaa ojan uomasta noin 0,2 hehtaarin kokoisen alueen. Aidan pituus on noin 630 m. Männystä tehdyn aidan tolpat on tuettu kahdella vinotolpalla, ja pystytolppiin on tehty loveukset neljää riukua tai ulkua varten. Aita liittyy Paljakaisen kestikievariin. Heinäladoista ei löytynyt enää jälkeäkään.

**Kohteen rajaus**

Kohde on rajattu näkyvien rakenteiden perusteella.

**Tulkinta**

Laidunaita.

**Lisätietoja****Toimenpiteet****Tarkastukset**

Tila: 3 Toteutettu Laji: 6 Suojeluarvojen tarkastus Tarkastusvuosi: 2010  
Tarkastuspvm: 21.7.2010 Tarkastaja: E. Ojanlatva  
Kuvaus: KMO-kulttuuriperintöinventointi, Ivalon kaakkoispuolinen metsätalousalue

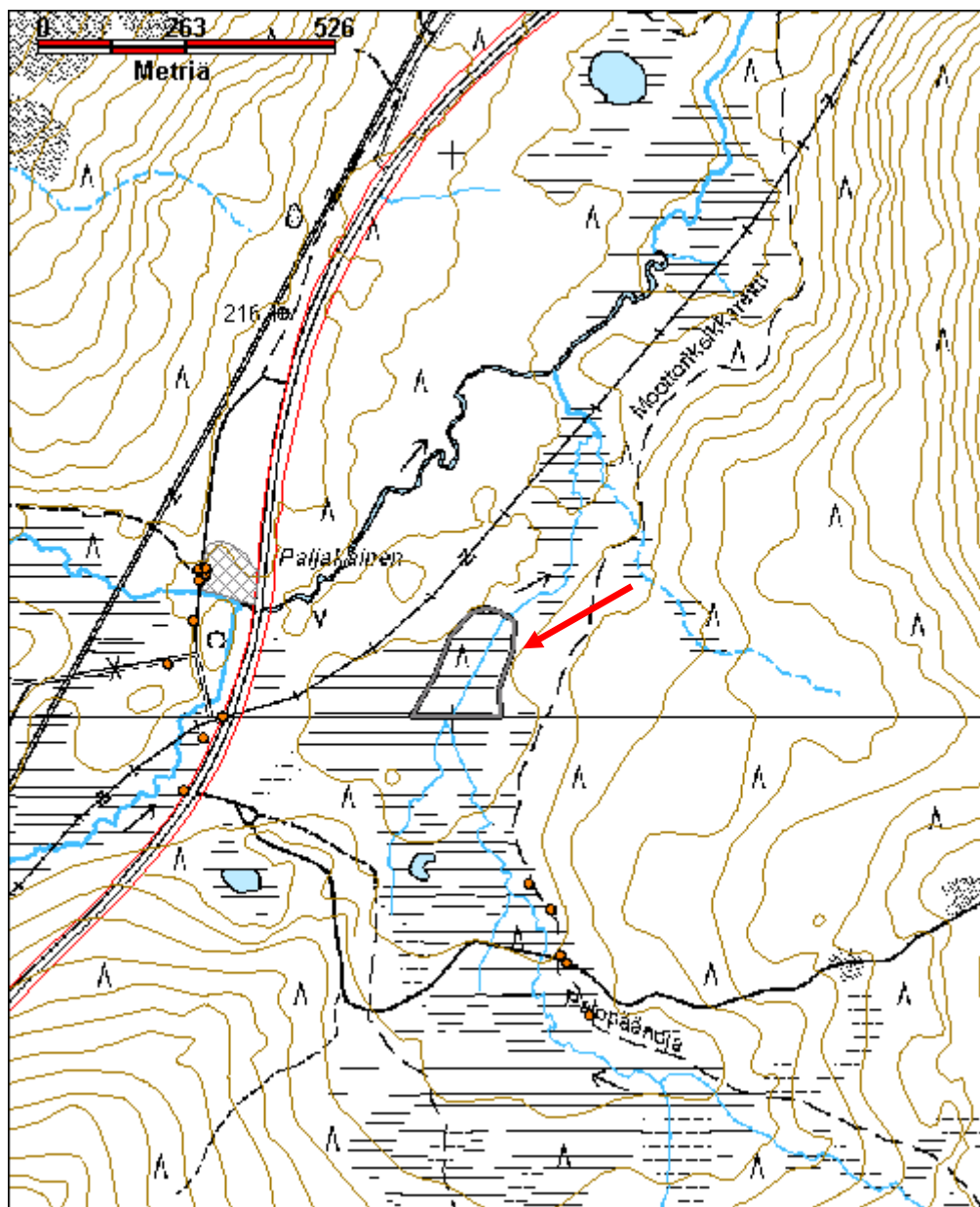


<b>Viranomais- rekisterinro:</b>		<b>Kunto:</b>	2 Keskinertainen
<b>Arvotus:</b>	8 Muu suojeluarvo	<b>Olotila:</b>	2 Ei käytössä
<b>Selitys:</b>		<b>Kohteen suoja:</b>	0 Ei määritelty
<b>Selitys:</b>		<b>Selitys:</b>	
<b>Ympäristön suoja:</b>	0 Ei määritelty		
<b>Selitys:</b>			



Paljakaisen laidunaidan rajat pystyi vielä erottamaan maastossa pystypaalujen perusteella. Kuva otettu pohjoiseen.

<b>Kohdetyyppi:</b>	9 Valmistuspaikat/työpaikat	Copyright:	© Metsähallitus 2008 © Maanmittauslaitos 1/MML/08
<b>Koordinaatit:</b>	X 7600168, Y 3519110, Z 207	Mittakaava:	1:10000



**Palkisojansuu 1 kämppä jäännös**

MH-tunnus: 117045

<b>Kohdetyyppi:</b>	1 Asuinpaikat	<b>Haltija:</b>	198 Metsätalous Ylä-Lappi
<b>Ajoitus:</b>	7116 Uusi aika	<b>Ylläpitäjä:</b>	198 Metsätalous Ylä-Lappi
<b>Rakentamivuosi:</b>		<b>Kunta:</b>	148 Inari
<b>Lukumäärä:</b>	1		

<b>Koordinaattiselitys:</b>		<b>Geometria tuotettu:</b>	4 Gps-mittaus, korjaamaton
<b>Koordinaatit:</b>	X 7605224, Y 3521659, Z 168	<b>Löydöt:</b>	

***Taustatiedot***

Veikko Rajala Palkisojalta, tien toiselta puolelta, kertoi paikalla sijainneen 1914 rakennetun Prospektor-kullankaivuyhtiön kämpän. Kämpä on rakennettu hirsivaralle ja lattiana hirsikämpässä on ollut halotut hongat. Ovi on sijainnut luoteisseinällä. Vielä vuonna 1934 kämpässä on ollut katto päällä.

***Ympäristön kuvaus***

Kohde sijaitsee noin 30 m Palkisojan uomasta länteen ja noin 100 m E4-tien ja sorakuopalle vievän metsätien risteyksestä luoteeseen. Alueen maaperä on hiekkaa. Paikalla kasvaa rehevää ja varttunutta koivu- ja mäntymetsää, aluskasvillisuutena on puolukkaa, mustikkaa, heinää ja sammalta.

***Kohteen kuvaus***

Kämpästä on jäljellä noin 0,5 m korkeat vallit, joiden koko on väli-ilmansuunnissa 6 m x 5,5 m. Luoteisvalli on heikoimmin havaittavissa. Kämpän länsinurkassa on piisin jäännös.

***Kohteen rajaus***

Kohde on rajattu näkyvän rakenteen perusteella.

***Tulkinta***

Prospektor-kullankaivuyhtiön kämpän jäännös.

***Lisätietoja***

Veikko Rajala, Palkisoja.

***Toimenpiteet******Tarkastukset***

Tila: 3 Toteutettu Laji: 6 Suojeluarvojen tarkastus Tarkastusvuosi: 2010  
Tarkastuspvm: 21.7.2010 Tarkastaja: E. Ojanlatva  
Kuvaus: KMO-kulttuuriperintöinventointi, Ivalon kaakkoispuolinen metsätalousalue



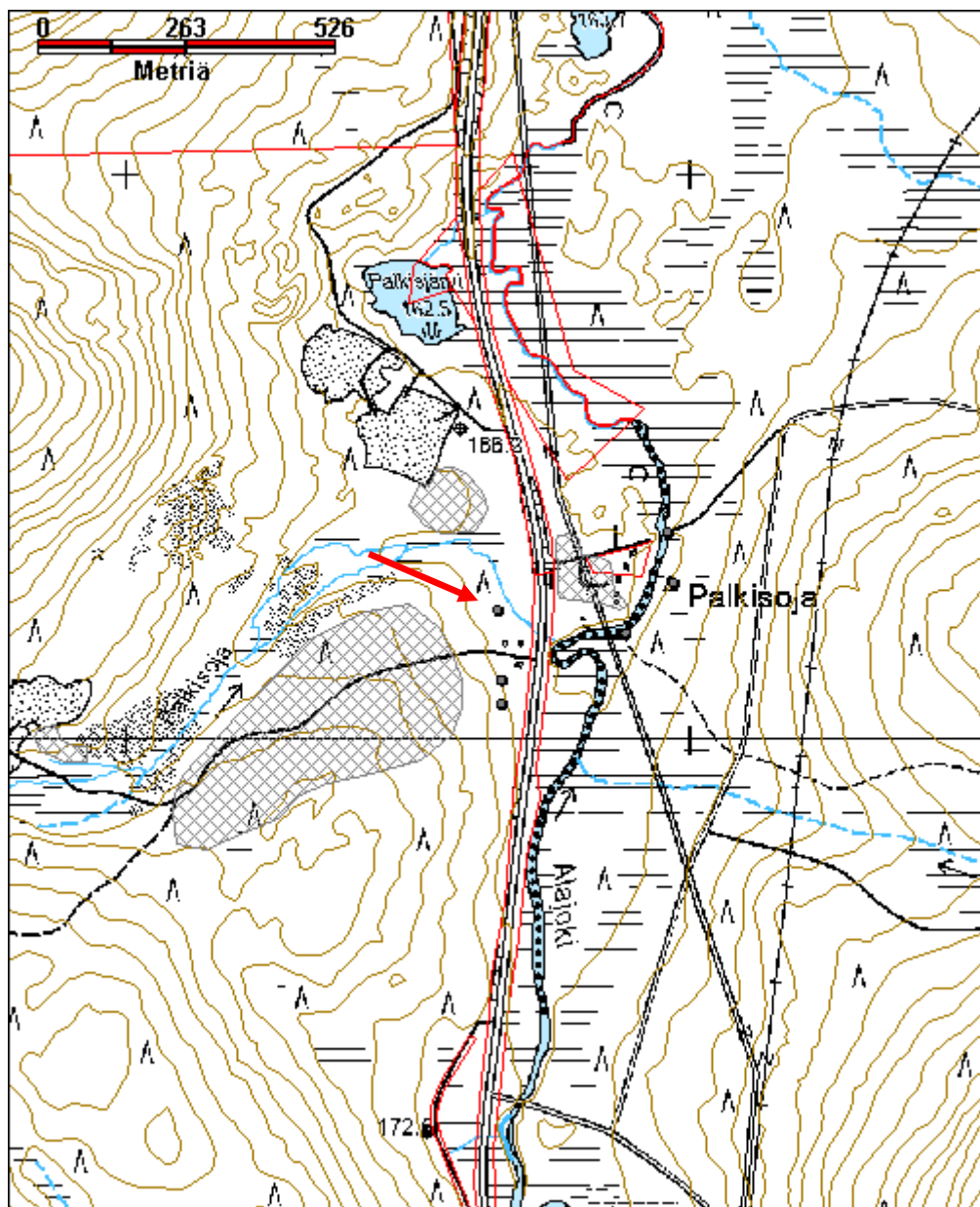
<b>Viranomais- rekisterinro:</b>		<b>Kunto:</b>	2 Keskinertainen
<b>Arvotus:</b>	3 Esitys mj-luokka II	<b>Olotila:</b>	2 Ei käytössä
<b>Selitys:</b>		<b>Kohteen suojelu:</b>	0 Ei määritelty
		<b>Selitys:</b>	
<b>Ympäristön suojelu:</b>	0 Ei määritelty		
<b>Selitys:</b>			



Prospektorin kämpästä on jäljellä enää maapenkka. Kuva otettu itäkoilliseen.



<b>Kohdetyyppi:</b>	1 Asuinpaikat	<b>Copyright:</b>	© Metsähallitus 2008 © Maanmittauslaitos 1/MML/08
<b>Koordinaatit:</b>	X 7605224, Y 3521659, Z 168	<b>Mittakaava:</b>	1:10000



<b>Kohdetyyppi:</b>	1 Asuinpaikat	<b>Haltija:</b>	198 Metsätalous Ylä-Lappi
<b>Ajoitus:</b>	7116 Uusi aika	<b>Ylläpitäjä:</b>	198 Metsätalous Ylä-Lappi
<b>Rakentamivuosi:</b>		<b>Kunta:</b>	148 Inari
<b>Lukumäärä:</b>	1		

<b>Koordinaattiselitys:</b>		<b>Geometria tuotettu:</b>	4 Gps-mittaus, korjaamaton
<b>Koordinaatit:</b>	X 7605101, Y 3521665, Z 169	<b>Löydöt:</b>	

### *Taustatiedot*

Veikko Rajala Palkisojalta kertoi paikalla sijainneen karjalaisen sepän Topi Nikkasen korsun. Korsu on tehty vuonna 1940 ja siinä on asuttu Lapin sotaan saakka. Rajala kertoi asuneensa pienenä poikana korsussa, kun hänen perheensä palasi evakosta vuonna 1945.

### *Ympäristön kuvaus*

Kohde sijaitsee noin 70 m E4-tien ja palkisojalta länteen, sorakuopalle vievän tien risteyksestä ja noin 30 m Palkisojansuun Savirannan korsusta (117). Paikan maaperä on kivistä moreenia. Alueella kasvaa tiheää, nuorta koivu- ja mäntymetsää ja pajua, aluskasvillisuutena on puolukkaa, mustikkaa ja sammalta.

### *Kohteen kuvaus*

Korsu on kaivettu rinteeseen ja sen itäseinämä on tehty kivistä. Korsun koko on noin 5m x 5 m ja syvyys noin 1,2 m. Oviaukko on ollut kohti lounasta.

### *Kohteen rajaus*

Kohde on rajattu näkyvän rakenteen perusteella.

### *Tulkinta*

Korsu.

### *Lisätietoja*

Veikko Rajala, Palkisoja.

### *Toimenpiteet*

### *Tarkastukset*

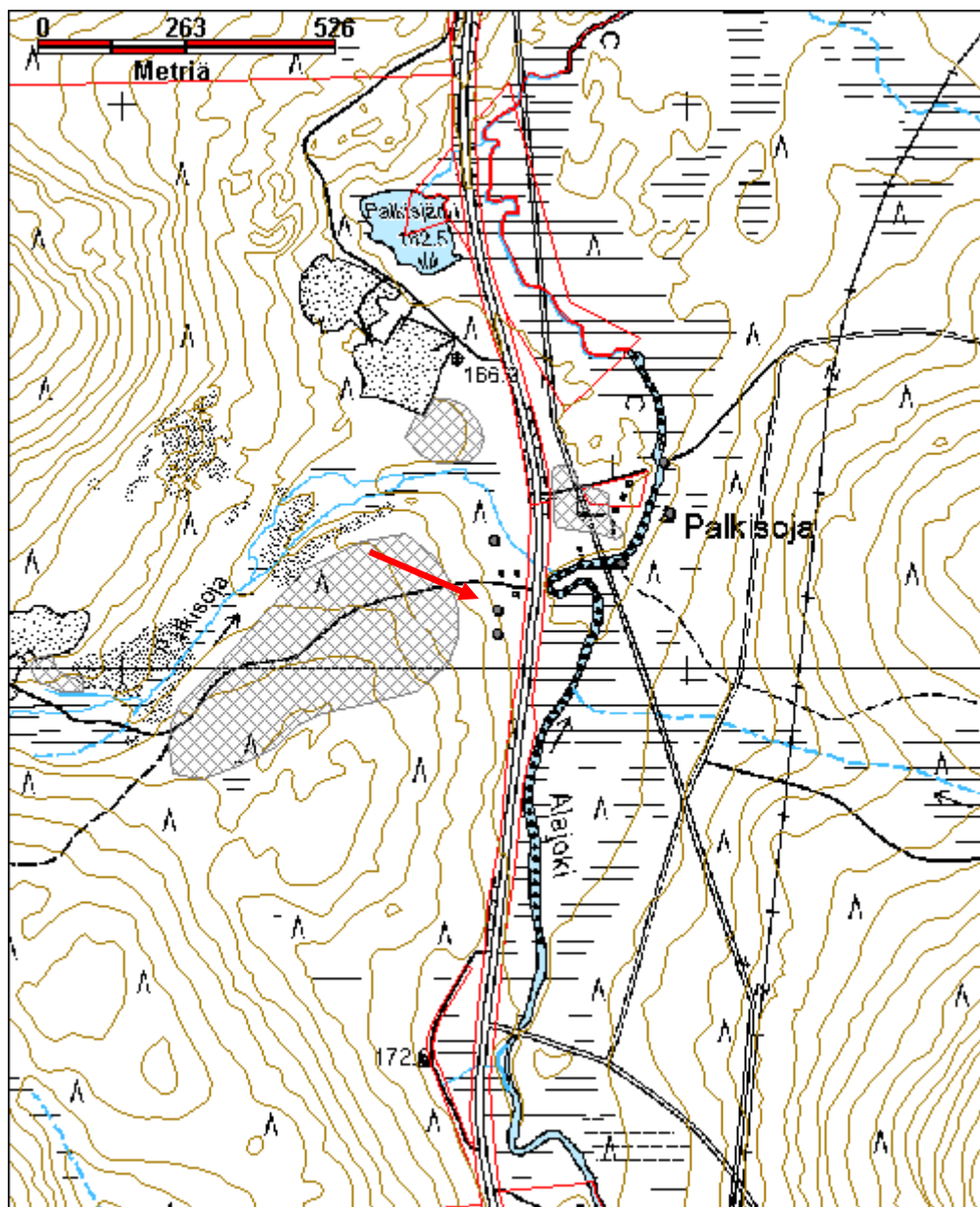
Tila: 3 Toteutettu Laji: 6 Suojeluarvojen tarkastus Tarkastusvuosi: 2010  
Tarkastuspvm: 21.7.2010 Tarkastaja: E. Ojanlatva  
Kuvaus: KMO-kulttuuriperintöinventointi, Ivalon kaakkoispuolinen metsätalousalue

<b>Viranomaisrekisterinro:</b>		<b>Kunto:</b>	3 Huono
<b>Arvotus:</b>	8 Muu suojeluarvo	<b>Olotila:</b>	2 Ei käytössä
<b>Selitys:</b>		<b>Kohteen suojelu:</b>	9 Muu suojeluarvo
		<b>Selitys:</b>	
<b>Ympäristön suojelu:</b>	0 Ei määritelty		
<b>Selitys:</b>			



Nikkasen Topin korsusta ei ole paljon jäljellä. Kuva otettu itään.

<b>Kohdetyyppi:</b>	1 Asuinpaikat	<b>Copyright:</b>	© Metsähallitus 2008 © Maanmittauslaitos 1/MML/08
<b>Koordinaatit:</b>	X 7605101, Y 3521665, Z 169	<b>Mittakaava:</b>	1:10000





**Palkisojansuu 3 korsu jäännös**

MH-tunnus: 117057

<b>Kohdetyyppi:</b>	1 Asuinpaikat	<b>Haltija:</b>	198 Metsätalous Ylä-Lappi
<b>Ajoitus:</b>	7116 Uusi aika	<b>Ylläpitäjä:</b>	198 Metsätalous Ylä-Lappi
<b>Rakentamivuosi:</b>		<b>Kunta:</b>	148 Inari
<b>Lukumäärä:</b>	1		

<b>Koordinaattiselitys:</b>		<b>Geometria tuotettu:</b>	4 Gps-mittaus, korjaamaton
<b>Koordinaatit:</b>	X 7605059, Y 3521665, Z 170	<b>Löydöt:</b>	

***Taustatiedot***

Veikko Rajala kertoi paikalla sijainneen korsun, jonka on rakentanut vuonna 1940 hevostenhoitaja Saviranta. Saviranta asui korsussa vaimonsa ja kahden pienen lapsensa kanssa. Korsussa oli uuni, jossa leivottiin leipää. Saksalaiset polttivat korsun Lapin sodan loppuvaiheilla.

***Ympäristön kuvaus***

Kohde sijaitsee noin 100 m E4-tien ja Palkisojalta länteen, sorakuopalle vievän tien risteyksestä lounaaseen ja noin 30 m Palkisojansuun Nikkasen Topin korsusta (117055) etelään. Paikan maaperä on kivistä moreenia. Alueella kasvaa tiheää, nuorta koivu- ja mäntymetsää ja pajua, aluskasvillisuutena on puolukkaa, mustikkaa ja sammalta.

***Kohteen kuvaus***

Korsu on kaivettu kiviseen rinteeseen, ja sen koko on noin 4,5 m x 4,5 m. Sen eteläosassa on piisin jäännös, jonka pohja on valettu. Oviaukko on itään. Korsun kiviseinämät on rivinteerattu. Kaivannon päällä on metalliromua ja ympäristöstä kerättyä saksalaisten piikkilankaa.

***Kohteen rajaus***

Kohde on rajattu näkyvän rakenteen perusteella.

***Tulkinta***

Korsu.

***Lisätietoja***

Veikko Rajala, Palkisoja.

***Toimenpiteet******Tarkastukset***

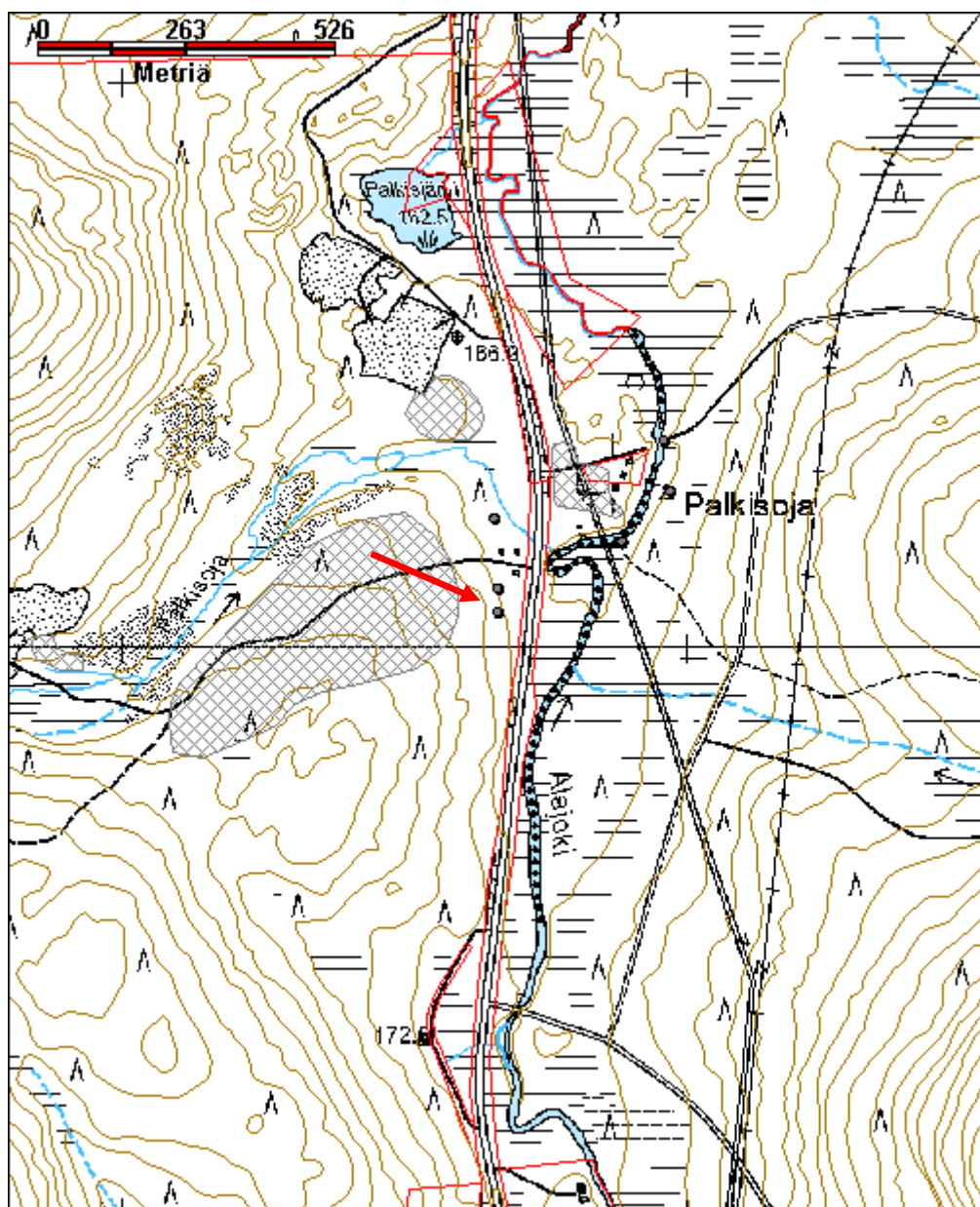
Tila: 3 Toteutettu Laji: 6 Suojeluarvojen tarkastus Tarkastusvuosi: 2010  
Tarkastuspvm: 21.7.2010 Tarkastaja: E. Ojanlatva  
Kuvaus: KMO-kulttuuriperintöinventointi, Ivalon kaakkoispuolinen metsätalousalue

<b>Viranomais- rekisterinro:</b>		<b>Kunto:</b>	2 Keskinertainen
<b>Arvotus:</b>	8 Muu suojeluarvo	<b>Olotila:</b>	5 Purettu / palanut
<b>Selitys:</b>		<b>Kohteen suoja:</b>	9 Muu suojeluarvo
<b>Selitys:</b>		<b>Selitys:</b>	
<b>Ympäristön suoja:</b>	0 Ei määritelty		
<b>Selitys:</b>			



Savirannan korsukämpä kuvattuna länsilounaaseen.

<b>Kohdetyyppi:</b>	1 Asuinpaikat	<b>Copyright:</b>	© Metsähallitus 2008 © Maanmittauslaitos 1/MML/08
<b>Koordinaatit:</b>	X 7605059, Y 3521665, Z 170	<b>Mittakaava:</b>	1:10000



**Pannunkansilampi tukkireki jäännös**

MH-tunnus: 131570

<b>Kohdetyyppi:</b>	9 Valmistuspaikat/työpaikat	<b>Haltija:</b>	198 Metsätalous Ylä-Lappi
<b>Ajoitus:</b>	7116 Uusi aika	<b>Ylläpitäjä:</b>	198 Metsätalous Ylä-Lappi
<b>Rakentamisvuosi:</b>		<b>Kunta:</b>	148 Inari
<b>Lukumäärä:</b>	1		

<b>Koordinaatti- selitys:</b>		<b>Geometria tuotettu:</b>	4 Gps-mittaus, korjaamaton
<b>Koordinaatit:</b>	X 7608432, Y 3543407, Z 161	<b>Löydöt:</b>	

**Taustatiedot**

Kohde löytyi vuoden 2010 inventoinnissa. Pertti Heikkurin mukaan Uusijoella on savotoitu 1950-luvulta alkaen.

**Ympäristön kuvaus**

Pannunkansilampi sijaitsee Rajajoosepintien itäpuolella, noin 2,3 km Kattajärven pohjoispäästä koilliseen, Luttoon laskevan Uusijoen ja Juppuravaaran välissä. Lammen länsipuolitse kulkee Rajajoosepintieltä kulkeva metsäautotie, josta haarautuu pistotie lammen eteläpuolelle. Pannunkansilampi sijaitsee Rajajoosepintien itäpuolella, noin 2,3 km Kattajärven pohjoispäästä koilliseen, Luttoon laskevan Uusijoen ja Juppuravaaran välissä. Lammen länsipuolitse kulkee Rajajoosepintieltä kulkeva metsäautotie, josta haarautuu pistotie lammen eteläpuolelle. Kelkka sijaitsee pistotien etelälaidalla, noin 85 m lammen rannasta lounaaseen. Alueen maaperä on hienoa hiekkaa, ja siellä kasvaa kuivaa, hakattua mäntykangasta. Aluskasvillisuutena on jäkälää, sammalia, puolukkaa ja variksenmarjaa.

e pistotien etelälaidalla, noin 85 m lammen rannasta lounaaseen. Alueen maaperä on hienoa hiekkaa, ja siellä kasvaa kuivaa, hakattua mäntykangasta. Aluskasvillisuutena on jäkälää, sammalia, puolukkaa ja variksenmarjaa.

**Kohteen kuvaus**

Uusijoella on ollut savotoita 1950-luvulta alkaen. Tukkireki liittyyne 1960-luvun savottaan. Kaksijalaksinen tukkireki sijaitsee aivan pistotien etelälaidalla. Reen lavetin pituus on noin 5 m ja leveys 2,5 m. Reki on tehty hirsipalkeista ja lankuista, ja takaosassa on kaksi hitsattua rautapalkkia.

Reestä noin 50 m itäkoilliseen sijaitsee laakea, tasoitettu autojen kääntöpaikka, jota ei näy peruskartalla. Aukean länsireunalla, pistotien ja lammen välissä, noin 35 m reestä itäkoilliseen on tiilen ja laastin palasia, savupiipun pelti, tynnyreitä ja kamiinan levyn kehys. Ilmeisesti nämäkin jäännökset liittyvät savotoihin.

**Kohteen rajaus**

Kohde on rajattu näkyvän rakenteen perusteella.

**Tulkinta**

Tukkireki.

**Lisätietoja**



## *Toimenpiteet*

## *Tarkastukset*

Tila: 3 Toteutettu Laji: 6 Suojeluarvojen tarkastus Tarkastusvuosi: 2010  
Tarkastuspvm: 18.2.2010 Tarkastaja: E. Ojanlatva  
Kuvaus: KMO-kulttuuriperintöinventointi, Ivalon kaakkoispuolinen metsätalousalue

**Viranomais-**  
**rekisterinro:**

**Kunto:** 2 Kesinkertainen

**Arvotus:** 0 Ei määritelty

**Olotila:** 2 Ei käytössä

**Kohteen**  
**suojelu:** 0 Ei määritelty

**Selitys:**

**Selitys:**

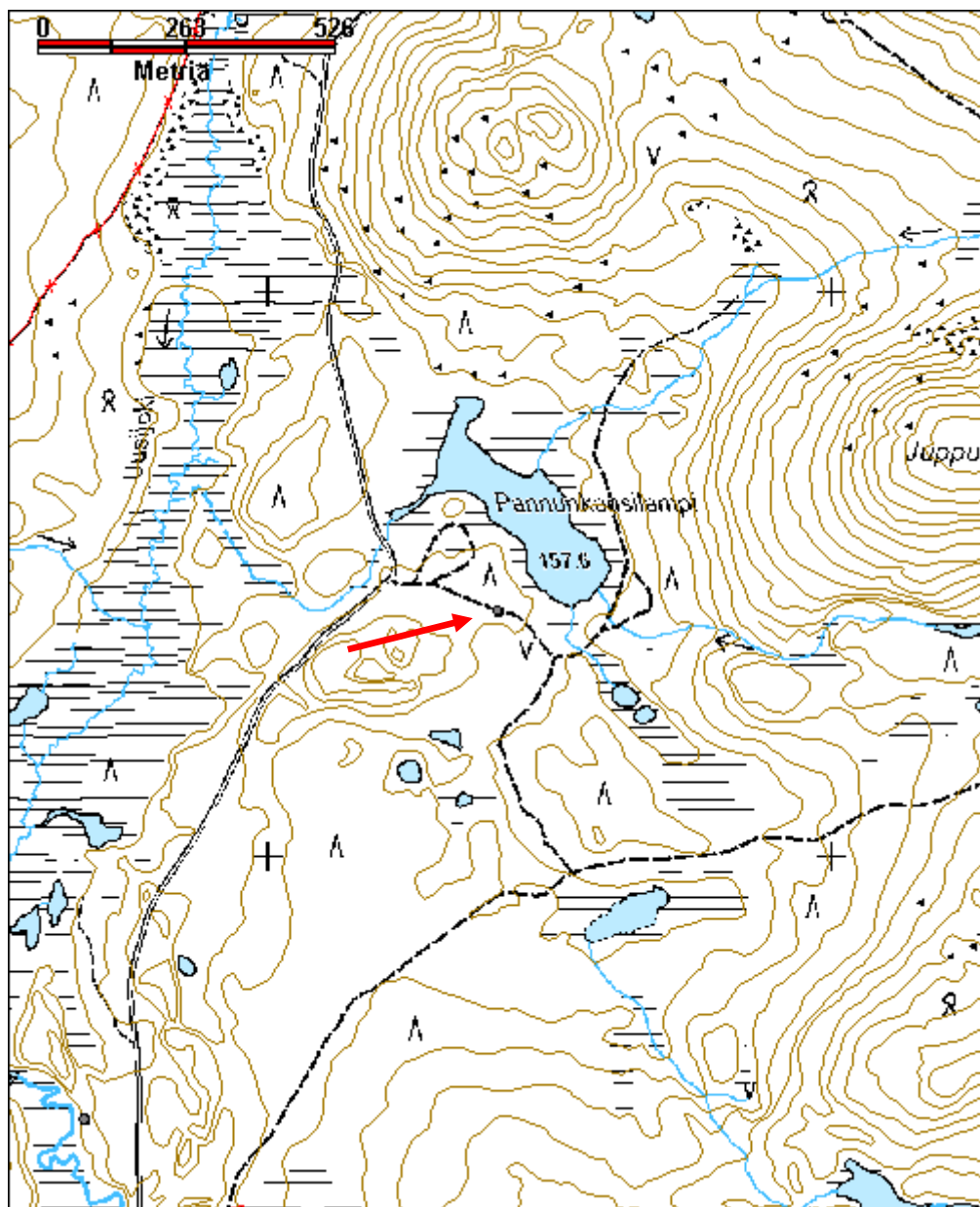
**Ympäristön**  
**suojelu:** 0 Ei määritelty

**Selitys:**



Tukkireen jäännös sijaitsee tien varressa. Kuva otettu lounaaseen.

<b>Kohdetyyppi:</b>	9 Valmistuspaikat/työpaikat	<b>Copyright:</b>	© Metsähallitus 2008 © Maanmittauslaitos 1/MML/08
<b>Koordinaatit:</b>	X 7608432, Y 3543407, Z 161	<b>Mittakaava:</b>	1:10000



**Peuralampi/Anninkatu lastauslaituri jäännös**

MH-tunnus: 111821

<b>Kohdetyyppi:</b>	9 Valmistuspaikat/työpaikat	<b>Haltija:</b>	198 Metsätalous Ylä-Lappi
<b>Ajoitus:</b>	7116 Uusi aika	<b>Ylläpitäjä:</b>	198 Metsätalous Ylä-Lappi
<b>Rakentamivuosi:</b>		<b>Kunta:</b>	148 Inari
<b>Lukumäärä:</b>	1		

<b>Koordinaattiselitys:</b>		<b>Geometria tuotettu:</b>	4 Gps-mittaus, korjaamaton
<b>Koordinaatit:</b>	X 7607081, Y 3531373, Z 238	<b>Löydöt:</b>	

**Taustatiedot**

Kohde löytyi vuoden 2010 inventoinnissa.

**Ympäristön kuvaus**

Kohde sijaitsee pohjoisesta Peuralampeen laskevan ojan ja Anninkadun itäpuolella, vanhan hiekkakuopan ja Anninkadun välissä, aivan tien varressa. Maaperä on hiekkaa ja paikalla kasvaa mäntyä ja puolukkaa.

**Kohteen kuvaus**

Lastauslaiturin jäännös on ollut käytössä, kun Anninkatua on rakennettu 1940–50-luvuilla. Laituri on yritetty hävittää polttamalla, mutta siinä ei ole onnistuttu. Siitä on jäljellä on hiiltyneitä runkotolppia.

**Kohteen rajaus**

Kohde rajautuu pistemäisesti näkyvän rakenteen perusteella.

**Tulkinta**

Lastauslaituri.

**Lisätietoja****Toimenpiteet****Tarkastukset**

Tila: 3 Toteutettu Laji: 6 Suojeluarvojen tarkastus Tarkastusvuosi: 2010  
Tarkastuspvm: 23.6.2010 Tarkastaja: E. Ojanlatva  
Kuvaus: KMO-kulttuuriperintöinventointi, Ivalon kaakkoispuolinen metsätalousalue

<b>Viranomaisrekisterinro:</b>		<b>Kunto:</b>	3 Huono
<b>Arvotus:</b>	8 Muu suojeluarvo	<b>Olotila:</b>	5 Purettu / palanut
<b>Selitys:</b>		<b>Kohteen suojele:</b>	9 Muu suojeluarvo
		<b>Selitys:</b>	



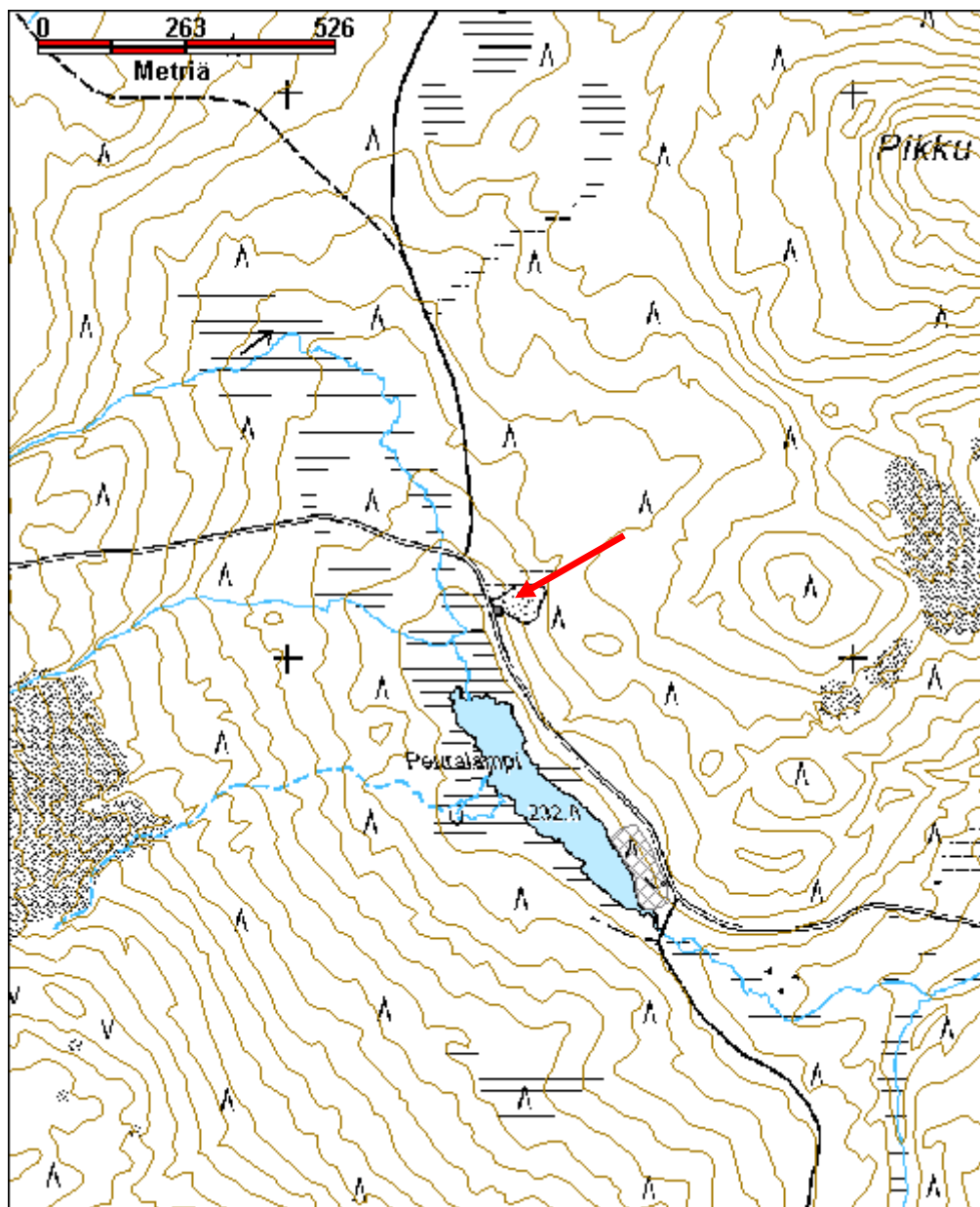
<b>Ympäristön suojele:</b>	0 Ei määritelty
<b>Selitys:</b>	



Peuralammen luona sijaitseva lastauslaituri on poltettu. Kuva otettu pohjoiseen.



<b>Kohdetyyppi:</b>	9 Valmistuspaikat/työpaikat	Copyright:	© Metsähallitus 2008 © Maanmittauslaitos 1/MML/08
<b>Koordinaatit:</b>	X 7607081, Y 3531373, Z 238	Mittakaava:	1:10000



<b>Kohdetyyppi:</b>	2 Asuinpaikat?	<b>Haltija:</b>	198 Metsätalous Ylä-Lappi
<b>Ajoitus:</b>	7116 Uusi aika	<b>Ylläpitäjä:</b>	198 Metsätalous Ylä-Lappi
<b>Rakentamisvuosi:</b>		<b>Kunta:</b>	148 Inari
<b>Lukumäärä:</b>	4		

<b>Koordinaatti- selitys:</b>		<b>Geometria tuotettu:</b>	4 Gps-mittaus, korjaamaton
<b>Koordinaatit:</b>	X 7614368, Y 3535819, Z 190	<b>Löydöt:</b>	

### *Taustatiedot*

Kohde löytyi vuoden 2010 inventoinnissa.

### *Ympäristön kuvaus*

Kohde sijaitsee Pienemmästä Kuivajärvestä Isoon Pihtijärveen laskevan ojan ja Rajajoosepintien välissä, ja sen yli kulkee sähkölinja. Rajajoosepintieltä kääntyy kohteen läpi pistotie, joka kulkee ojan varteen. Maaperä on hienoa soraa ja kasvillisuus kuivaa mäntymetsää.

### *Kohteen kuvaus*

Rakennuksen jäännös (?) 1

Alueen keskellä, pistotiestä noin 10 m luoteeseen, on tiilimurskaa ja tiiltä täynnä oleva, noin 7 m x 7 m kokoinen alue. Paikalla on mahdollisesti sijainnut sota-aikana rakennus, joka on sittemmin tuhouttu tai tuhoutunut. (x= 3535 808, y=7614 375, z=186)

Rakennuksen jäännös 2

Rakennus sijaitsee Rajajoosepintien ja sähkölinjan välisellä, kapealla metsäkaistaleella. Siitä on jäljellä lautaseinää ja kehikkoa sekä ovi, joka ilmeisesti on avautunut tielle päin. Rakennuksen koko on ollut pohjois-eteläsuunnassa noin 4,2 m ja itä-länsisuunnassa 5 m. Rakennuksen keskellä on syvä kuoppa, joka on täytetty tielaitoksen romulla. (x= 3535 846, y=7614 349, z=188)

Kellari

Kellari sijaitsee sähkölinjan alla ja se on kaivettu hiekkatormään. Kellarin koko on pohjois-eteläsuunnassa 3 m ja itä-länsisuunnassa 1,5 m. Siinä on ollut noin 1 m pitkä ja leveä "eteinen" ennen varsinaista kellaria, ja laudasta tehty ovi on auennut etelään. Katto on tehty losoista. (x= 3535 848, y=7614 335, z=185)

Koneen osa

Noin 45 m pistotiestä luoteeseen sijaitsee suuri, lieriön muotoinen koneen osa, joka on tehty puusta ja raudasta. (x= 3535 788, y=7614 401, z=186)

### *Kohteen rajaus*

Kohde on rajattu näkyvien rakenteiden perusteella.

### *Tulkinta*

Rakennusten jäännöksiä, kellari ja koneen osa, joista osa saattaa olla peräisin sota-ajalta.

### *Lisätietoja*

### *Toimenpiteet*

### *Tarkastukset*

Tila: 3 Toteutettu Laji: 6 Suojeluarvojen tarkastus Tarkastusvuosi: 2010  
Tarkastuspvm: 22.6.2010 Tarkastaja: E. Ojanlatva  
Kuvaus: KMO-kulttuuriperintöinventointi, Ivalon kaakkoispuolinen metsätalousalue

**Viranomais-  
rekisterinro:**

**Kunto:** 3 Huono

**Arvotus:** 8 Muu suojeluarvo

**Olotila:** 2 Ei käytössä

**Kohteen  
suojaus:** 9 Muu suojeluarvo

**Selitys:**

**Selitys:**

**Ympäristön  
suojaus:**

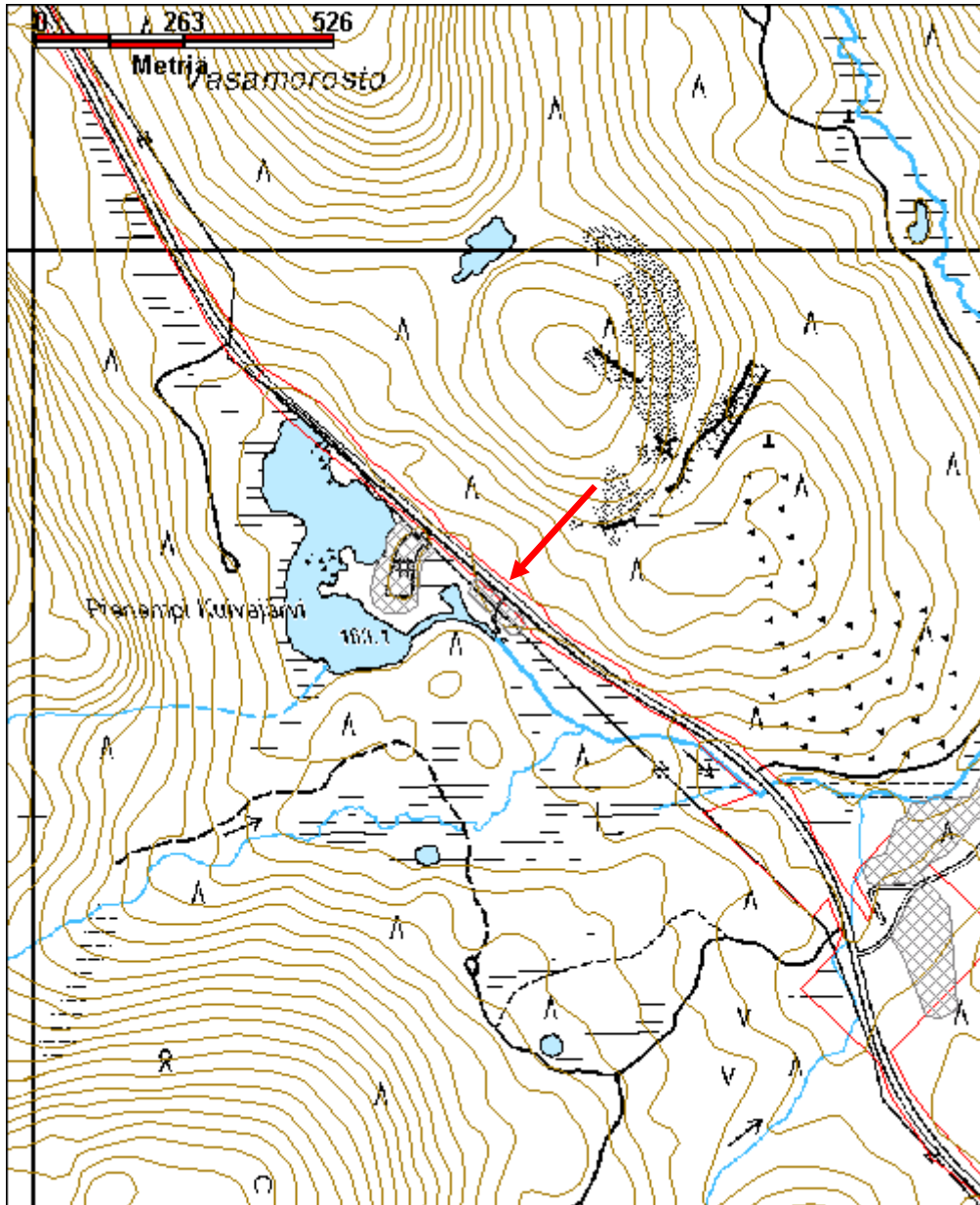
0 Ei määritelty

**Selitys:**



Tien ja sähkölinjan välissä sijaitseva pieni rakennus kuvattuna länsilounaaseen.

<b>Kohdetyyppi:</b>	2 Asuinpaikat?	<b>Copyright:</b>	© Metsähallitus 2008 © Maanmittauslaitos 1/MML/08
<b>Koordinaatit:</b>	X 7614368, Y 3535819, Z 190	<b>Mittakaava:</b>	1:10000





**Pieni Pihtijärvi lautta jäännös**

MH-tunnus: 110945

<b>Kohdetyyppi:</b>	99 Muu/määrittelemätön	<b>Haltija:</b>	198 Metsätalous Ylä-Lappi
<b>Ajoitus:</b>	7116 Uusi aika	<b>Ylläpitäjä:</b>	198 Metsätalous Ylä-Lappi
<b>Rakentamisvuosi:</b>		<b>Kunta:</b>	148 Inari
<b>Lukumäärä:</b>	1		

<b>Koordinaatti-selitys:</b>		<b>Geometria tuotettu:</b>	4 Gps-mittaus, korjaamaton
<b>Koordinaatit:</b>	X 7611351, Y 3537721, Z 159	<b>Löydöt:</b>	

***Taustatiedot***

Kohde löytyi vuoden 2010 inventoinnissa.

***Ympäristön kuvaus***

Lautta sijaitsee Pienen Pihtijärven luoteisrannalla vedessä, noin parin metrin päässä rannasta. Järven ympäristö on hyvin kivinen ja louhikkoinen ja rannat ovat itäpuolelta soistuneet.

***Kohteen kuvaus***

Lautta on kiinnittynyt järven rannan heinämättäisiin, ja sen keskellä kasvaa myös heinää. Kuusipuisen lautan pituus on noin 4,5 m ja leveys 1,5 m. Lautta on tehty kuorituista mäntypuista, ja sen päissä on ollut nauloilla kiinnitetyt poikkipuut. Toinen poikkipuuta on lahonnut paikoilleen. Lautan keskellä on ollut pystyssä kolmesta vaaleanharmaaksi maalatusta laudanpätkästä tehty matala penkki, joka on nyt kaatuneena lautan päälle. Penkki on ollut naulattuna kiinni lauttapuihin.

***Kohteen rajaus***

Kohde on rajattu näkyvän rakenteen perusteella.

***Tulkinta***

Lautta.

***Lisätietoja******Toimenpiteet******Tarkastukset***

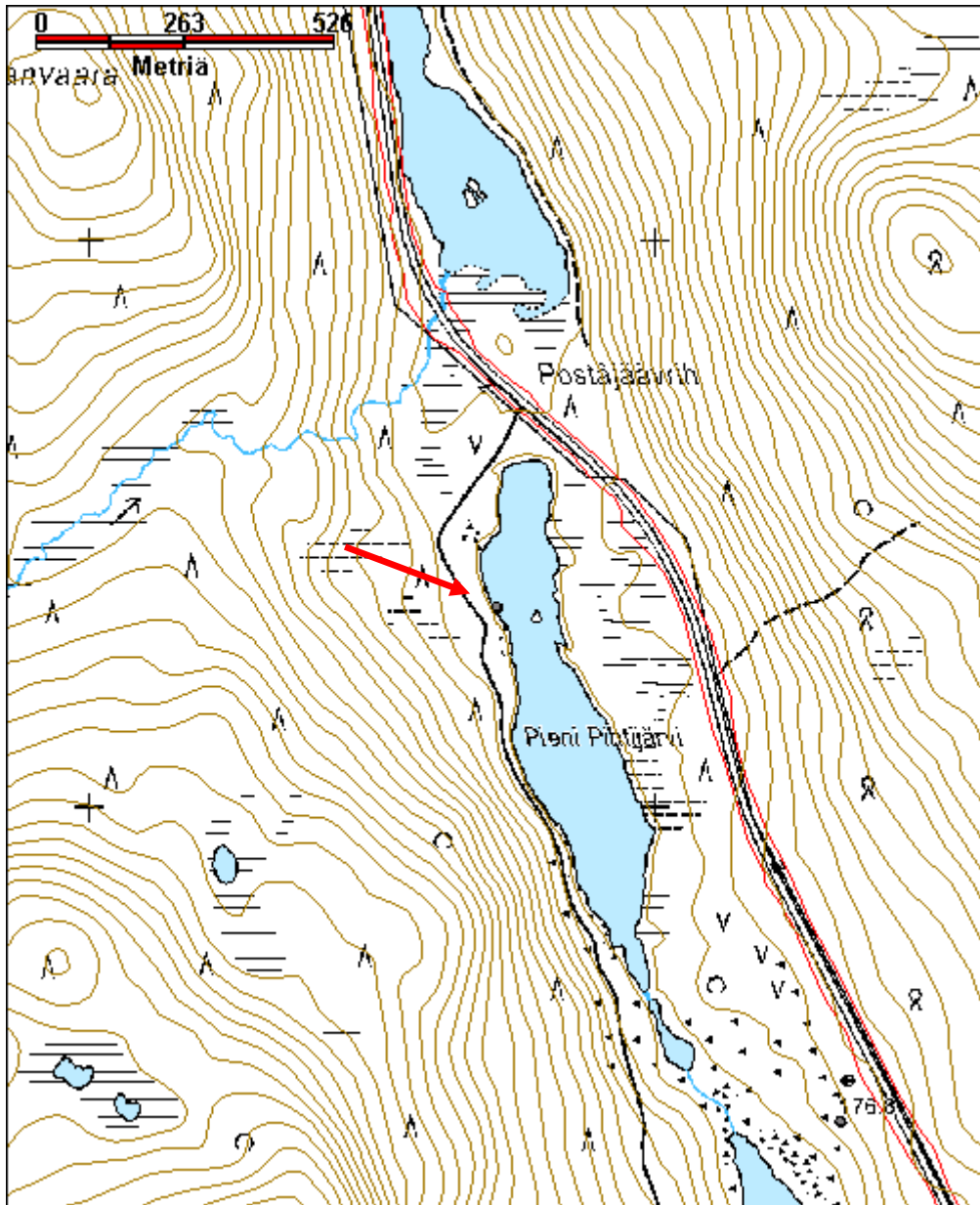
Tila: 3 Toteutettu Laji: 6 Suojeluarvojen tarkastus Tarkastusvuosi: 2010  
Tarkastuspvm: 17.6.2010 Tarkastaja: E. Ojanlatva  
Kuvaus: KMO-kulttuuriperintöinventointi, Ivalon kaakkoispuolinen metsätalousalue

<b>Viranomaisrekisterinro:</b>		<b>Kunto:</b>	3 Huono
<b>Arvotus:</b>	8 Muu suojeluarvo	<b>Olotila:</b>	2 Ei käytössä
<b>Selitys:</b>		<b>Kohteen suojelu:</b>	9 Muu suojeluarvo
		<b>Selitys:</b>	
<b>Ympäristön suojelu:</b>	0 Ei määritelty		
<b>Selitys:</b>			



Kuusipuisen lautan jäännös sijaitsee järven pohjoisosassa. Kuva otettu koilliseen.

<b>Kohdetyyppi:</b>	99 Muu/määrittelemätön	Copyright:	© Metsähallitus 2008 © Maanmittauslaitos 1/MML/08
<b>Koordinaatit:</b>	X 7611351, Y 3537721, Z 159	Mittakaava:	1:10000



**Pilverijärvi kortesuova jäännös**

MH-tunnus: 111182

<b>Kohdetyyppi:</b>	9 Valmistuspaikat/työpaikat	<b>Haltija:</b>	198 Metsätalous Ylä-Lappi
<b>Ajoitus:</b>	7116 Uusi aika	<b>Ylläpitäjä:</b>	198 Metsätalous Ylä-Lappi
<b>Rakentamivuosi:</b>		<b>Kunta:</b>	148 Inari
<b>Lukumäärä:</b>	1		

<b>Koordinaattiselitys:</b>		<b>Geometria tuotettu:</b>	4 Gps-mittaus, korjaamaton
<b>Koordinaatit:</b>	X 7601334, Y 3530548, Z 198	<b>Löydöt:</b>	

***Taustatiedot***

Kohde löytyi vuoden 2010 inventoinnissa.

***Ympäristön kuvaus***

Kohde sijaitsee Pilverijärven soistuneella lounaisrannalla, aivan järven rannassa. Paikalla kasvaa mäntyä, suopursua, heinää ja sammalia.

***Kohteen kuvaus***

Heinäsuovan riukuja on kiinnitetty rannassa keloon, elävään mäntyyn sekä pariin ohueen, männystä tehtyyn pystytolppaan. Korkeimmalla olevat riu'ut eli ulut ovat noin puolentoista metrin korkeudella maasta. Ohuet ulut muodostavat noin 3 m x 3 m kokoisen neliön. Lisäksi puihin ja pystytolppiin on vedetty rautalankaa. Ohuiden ulkujen luoteispuolella on paksumpia, tyvestä tuettuja mäntytolppia, joihin myös on vedetty rautalankaa. Kohteesta saa vaikutelman, että suovaa on myöhemmin käytetty johonkin muuhun tarkoitukseen, esimerkiksi verkonkuivatustelineenä.

***Kohteen rajaus***

Kohde on rajautuu pistemäisesti näkyvän rakenteen perusteella.

***Tulkinta***

Heinäsuova.

***Lisätietoja******Toimenpiteet******Tarkastukset***

Tila: 3 Toteutettu Laji: 6 Suojeluarvojen tarkastus Tarkastusvuosi: 2010  
Tarkastuspvm: 7.6.2010 Tarkastaja: E. Ojanlatva  
Kuvaus:  
KMO-kulttuuriperintöinventointi, Ivalon kaakkoispuolinen metsätalousalue

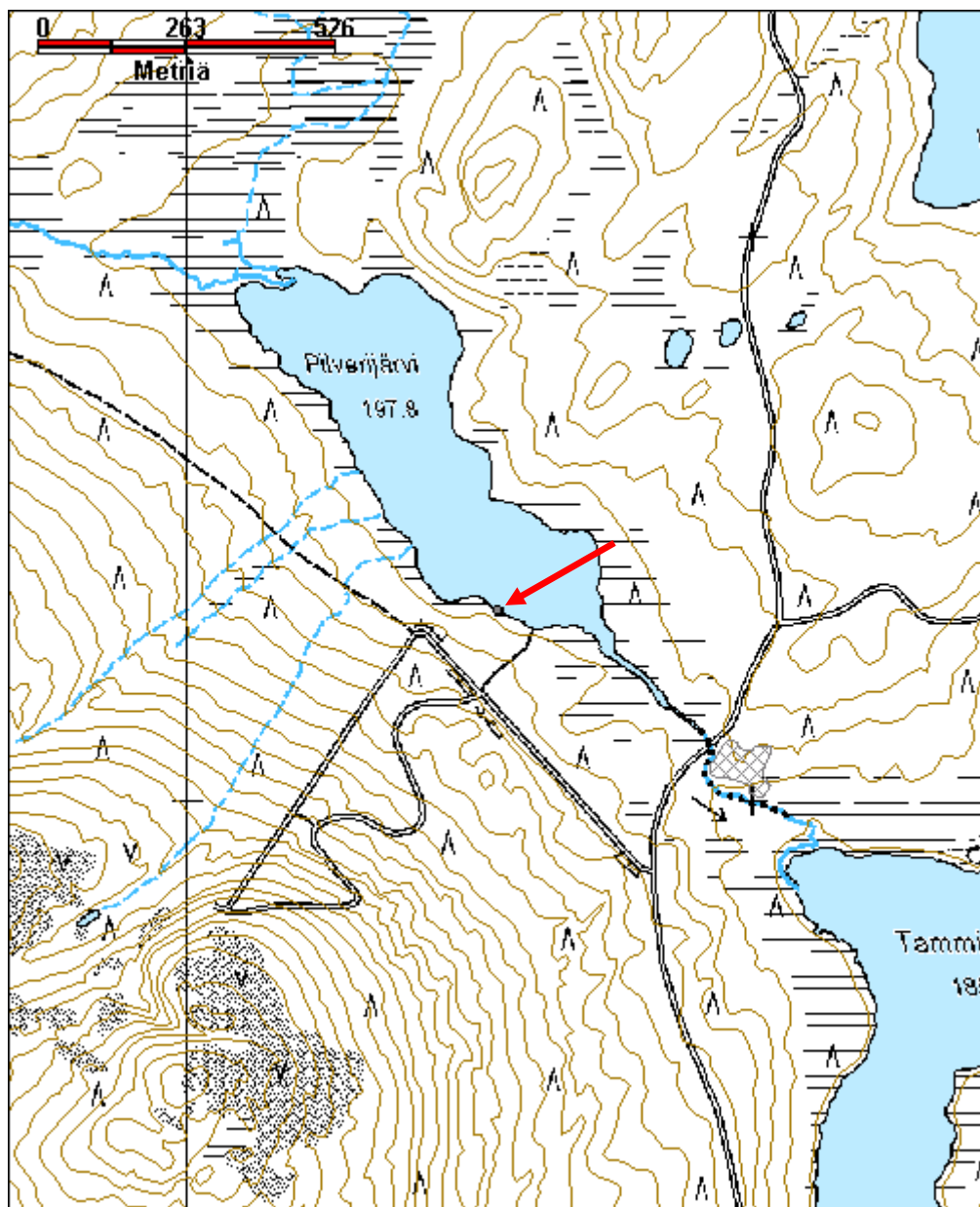


<b>Viranomais- rekisterinro:</b>		<b>Kunto:</b>	2 Keskinertainen
<b>Arvotus:</b>	8 Muu suojeluarvo	<b>Olotila:</b>	2 Ei käytössä
<b>Selitys:</b>		<b>Kohteen suoja:</b>	9 Muu suojeluarvo
		<b>Selitys:</b>	
<b>Ympäristön suoja:</b>	0 Ei määritelty		
<b>Selitys:</b>			



Järven rannassa sijaitsee kortesuovan jäännös. Kuva on otettu kohti pohjoista.

<b>Kohdetyyppi:</b>	9 Valmistuspaikat/työpaikat	Copyright:	© Metsähallitus 2008 © Maanmittauslaitos 1/MML/08
<b>Koordinaatit:</b>	X 7601334, Y 3530548, Z 198	Mittakaava:	1:10000



**Puolivälinoja leimapuu**

MH-tunnus: 131800

<b>Kohdetyyppi:</b>	99 Muu/määrittelemätön	<b>Haltija:</b>	198 Metsätalous Ylä-Lappi
<b>Ajoitus:</b>	7116 Uusi aika	<b>Ylläpitäjä:</b>	198 Metsätalous Ylä-Lappi
<b>Rakentamisvuosi:</b>		<b>Kunta:</b>	148 Inari
<b>Lukumäärä:</b>	4		

<b>Koordinaattiselitys:</b>		<b>Geometria tuotettu:</b>	4 Gps-mittaus, korjaamaton
<b>Koordinaatit:</b>	X 7601571, Y 3545628	<b>Löydöt:</b>	

***Taustatiedot***

Leimapuut kartoitettiin poteroalueelta vuoden 2010 inventoinnissa.

***Ympäristön kuvaus***

Kohde sijaitsee Iso Palovaaran eli Palo-Kompsiovaaran eteläosassa, Rajajoosepintien ja sen pohjoispuolella sijaitsevan pienen lammen ja siitä Puolivälinojaan laskevan ojan välissä, kaakko-luodesuuntaisella harjulla. Alueen maaperä on hiekkaa. Paikalla kasvaa kuivaa, hakattua mäntymetsää. Aluskasvillisuutena on jäkälää, puolukkaa ja variksenmarjaa.

***Kohteen kuvaus***

Hiekkaharjulla ja Puolivälinojan länsipuolella on useita kruunuleimalla merkittyjä puita. Leimoja on keloissa ja vanhoissa männyissä. Leimat on tehty noin 1,5 m korkeudelle lyötyihin pilkkoihin, joista osa on jo umpeutunut. Alueella on myös saksalaisten kaivamia poteroita (Reiska 131793).

Pilkkojen koordinaatit ovat:

x=3545628, y=7601572

x=3545664, y=7601557

x=3545463, y=7601800

x=3545459, y=7601818

***Kohteen rajaus***

Kohdetta ei ole rajattu muutoin kuin yhden pisteen osalta.

***Tulkinta***

Metsähallituksen kruunuleimalla merkittyjä puita.

***Lisätietoja******Toimenpiteet******Tarkastukset***

Tila: 3 Toteutettu      Laji: 6 Suojeluarvojen tarkastus      Tarkastusvuosi: 2010  
Tarkastuspvm: 6.9.2010      Tarkastaja: E. Ojanlatva  
Kuvaus: KMO-kulttuuriperintöinventointi, Ivalon kaakkoispuolinen metsätalousalue



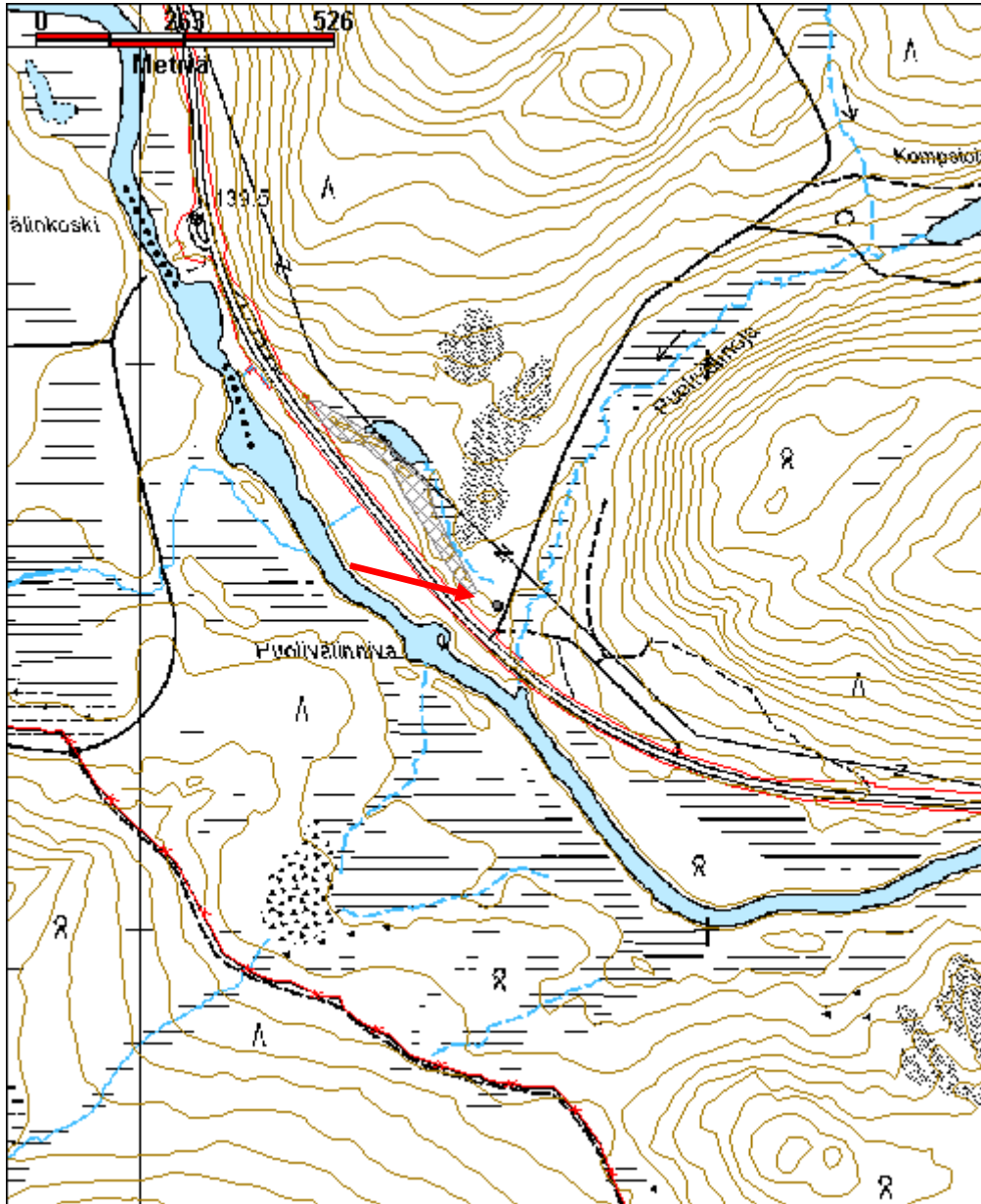
<b>Viranomais- rekisterinro:</b>		<b>Kunto:</b>	1 Hyvä
<b>Arvotus:</b>	8 Muu suojeluarvo	<b>Olotila:</b>	2 Ei käytössä
<b>Selitys:</b>		<b>Kohteen suojaus:</b>	9 Muu suojeluarvo
<b>Selitys:</b>		<b>Selitys:</b>	
<b>Ympäristön suojaus:</b>	0 Ei määritelty		
<b>Selitys:</b>			



Harjun päällä oleva leimapuu kuvattuna etelään.



<b>Kohdetyyppi:</b>	99 Muu/määrittelemätön	Copyright:	© Metsähallitus 2008 © Maanmittauslaitos 1/MML/08
<b>Koordinaatit:</b>	X 7601571, Y 3545628	Mittakaava:	1:10000



**Raja-Jooseppi 2 lammaspuura jäännös**

MH-tunnus: 131869

<b>Kohdetyyppi:</b>	9 Valmistuspaikat/työpaikat	<b>Haltija:</b>	800 Lapin luontopalvelut
<b>Ajoitus:</b>	7116 Uusi aika	<b>Ylläpitäjä:</b>	800 Lapin luontopalvelut
<b>Rakentamivuosi:</b>		<b>Kunta:</b>	0
<b>Lukumäärä:</b>	1		

<b>Koordinaattiselitys:</b>		<b>Geometria tuotettu:</b>	4 Gps-mittaus, korjaamaton
<b>Koordinaatit:</b>	X 7598796, Y 3560642, Z 115	<b>Löydöt:</b>	

***Taustatiedot***

Raja-Joosepin rajavartijat opastivat paikalle.

***Ympäristön kuvaus***

Kohde sijaitsee rajavyöhykkeellä, Venäjän vastaisen raja-aidan ja valtakunnan rajan välissä, Luton pohjoisrannalla, noin 250 m Raja-Joosepin kentästä itään ja 25 m raja-aidasta itään. Alueen maaperä on sora-moreenia, ja paikalla kasvaa rehevää koivu- ja mäntymetsää. Aluskasvillisuus on myös rehevää: puolukkaa, juolukkaa, suopursua, mustikkaa, heiniä ja sammalia.

***Kohteen kuvaus***

Noin 2m x 2 m kokoinen lammaspuura on pitkälti lahonnut. Sen katto on romahtanut ja siinä on jäljellä enää viisi hirsikertaa. Puuran sisällä on metalliromua ja lasipullo, jotka voisivat olla peräisin sota-ajalta. Puuran oviaukko on länteen.

***Kohteen rajaus***

Kohde on rajattu näkyvän rakenteen perusteella.

***Tulkinta***

Lammaspuura.

***Lisätietoja******Toimenpiteet******Tarkastukset***

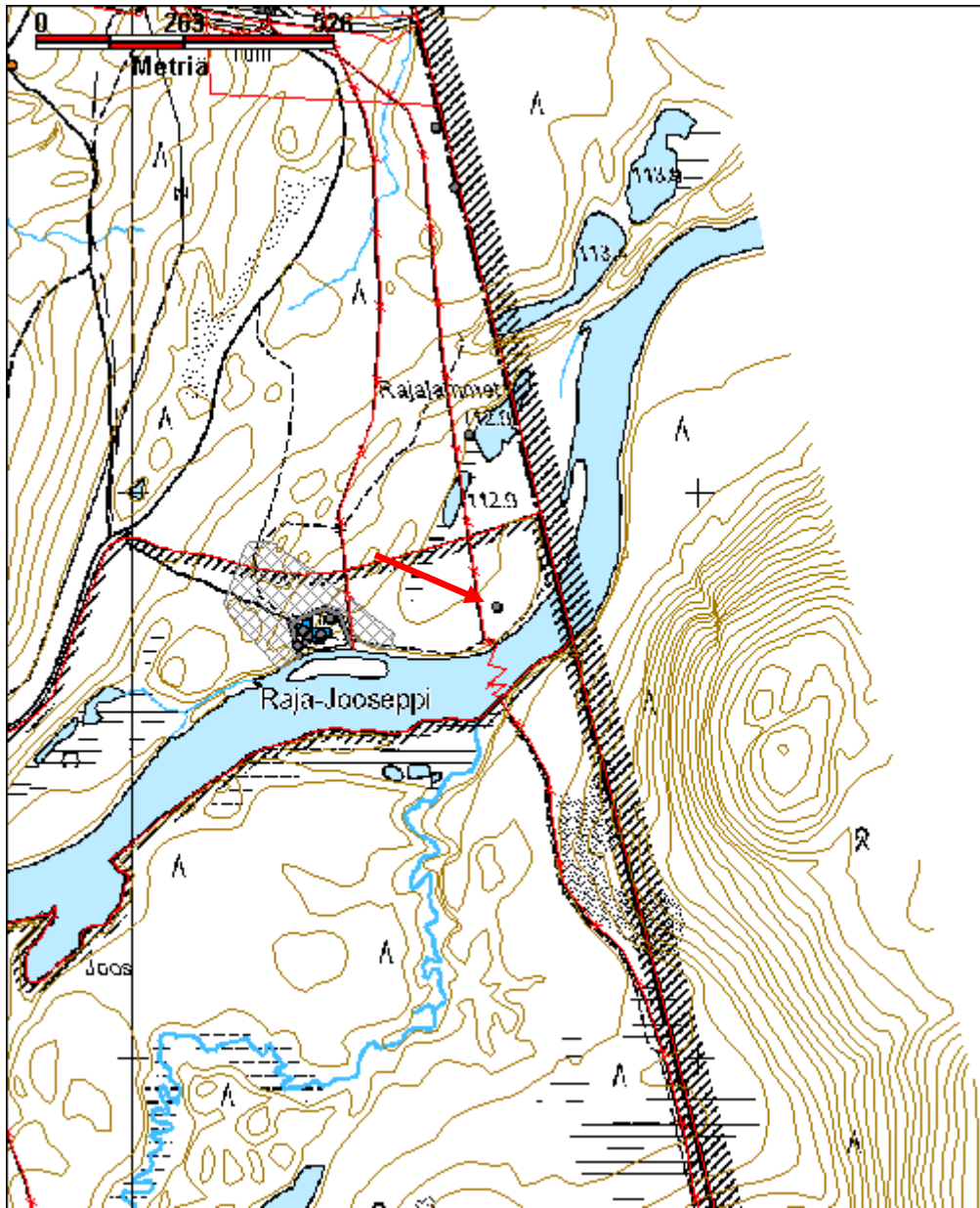
Tila: 3 Toteutettu Laji: 6 Suojeluarvojen tarkastus Tarkastusvuosi: 2010  
Tarkastuspvm: 9.9.2010 Tarkastaja: E. Ojanlatva  
Kuvaus: KMO-kulttuuriperintöinventointi, Ivalon kaakkoispuolinen metsätalousalue

<b>Viranomais- rekisterinro:</b>		<b>Kunto:</b>	3 Huono
<b>Arvotus:</b>	8 Muu suojeluarvo	<b>Olotila:</b>	2 Ei käytössä
<b>Selitys:</b>		<b>Kohteen suojaus:</b>	9 Muu suojeluarvo
		<b>Selitys:</b>	
<b>Ympäristön suojaus:</b>	99 Muu suojeluarvoa sisältävä alue		
<b>Selitys:</b>			



Lammaspuuran jäännös Rajajoosepinkentän itäpuolella. Kuva otettu länteen.

<b>Kohdetyyppi:</b>	9 Valmistuspaikat/työpaikat	<b>Copyright:</b>	© Metsähallitus 2008 © Maanmittauslaitos 1/MML/08
<b>Koordinaatit:</b>	X 7598796, Y 3560642, Z 115	<b>Mittakaava:</b>	1:10000





**Rajakoski leimapuut**

MH-tunnus: 131826

<b>Kohdetyyppi:</b>	99 Muu/määrittelemätön	<b>Haltija:</b>	198 Metsätalous Ylä-Lappi
<b>Ajoitus:</b>	7116 Uusi aika	<b>Ylläpitäjä:</b>	198 Metsätalous Ylä-Lappi
<b>Rakentamisvuosi:</b>		<b>Kunta:</b>	148 Inari
<b>Lukumäärä:</b>	1		

<b>Koordinaatti- selitys:</b>		<b>Geometria tuotettu:</b>	4 Gps-mittaus, korjaamaton
<b>Koordinaatit:</b>	X 7598200, Y 3551839, Z 132	<b>Löydöt:</b>	

**Taustatiedot**

Kohde löytyi vuoden 2010 inventoinnissa.

**Ympäristön kuvaus**

Leimapuut sijaitsevat Mäskivaaran länsiosassa, Luton Rajakosken itärannalla, jonne erkanee metsäautotie Rajajoosepintieltä Mäskivaaran pohjoisosasta. Leimapuualueesta noin 30 m itään on hakkuuaukea. Alue on kuivaa, hakattua mäntykangasta, jonka maaperä on hiekkaa. Aluskasvillisuutena on puolukkaa, jäkälää ja mustikkaa.

**Kohteen kuvaus**

Luton rannassa Rajakoskella on useita kruunuleimalla merkittyjä vanhoja mäntyjä ja keloja. Koordinaatti on otettu alueen keskeltä, kaatuneesta kelosta.

**Kohteen rajaus**

Koordinaatti on otettu alueen keskeltä, kaatuneesta kelosta.

**Tulkinta**

Metsähallituksen kruunuleimapuita.

**Lisätietoja****Toimenpiteet****Tarkastukset**

Tila: 3 Toteutettu Laji: 6 Suojeluarvojen tarkastus Tarkastusvuosi: 2010  
Tarkastuspvm: 8.9.2010 Tarkastaja: E. Ojanlatva  
Kuvaus: KMO-kulttuuriperintöinventointi, Ivalon kaakkoispuolinen metsätalousalue

<b>Viranomais- rekisterinro:</b>		<b>Kunto:</b>	1 Hyvä
		<b>Olotila:</b>	2 Ei käytössä
<b>Arvotus:</b>	8 Muu suojeluarvo	<b>Kohteen suojelu:</b>	9 Muu suojeluarvo

**Selitys:**

**Selitys:**

**Ympäristön  
suojaus:**

0 Ei määritelty

**Selitys:**

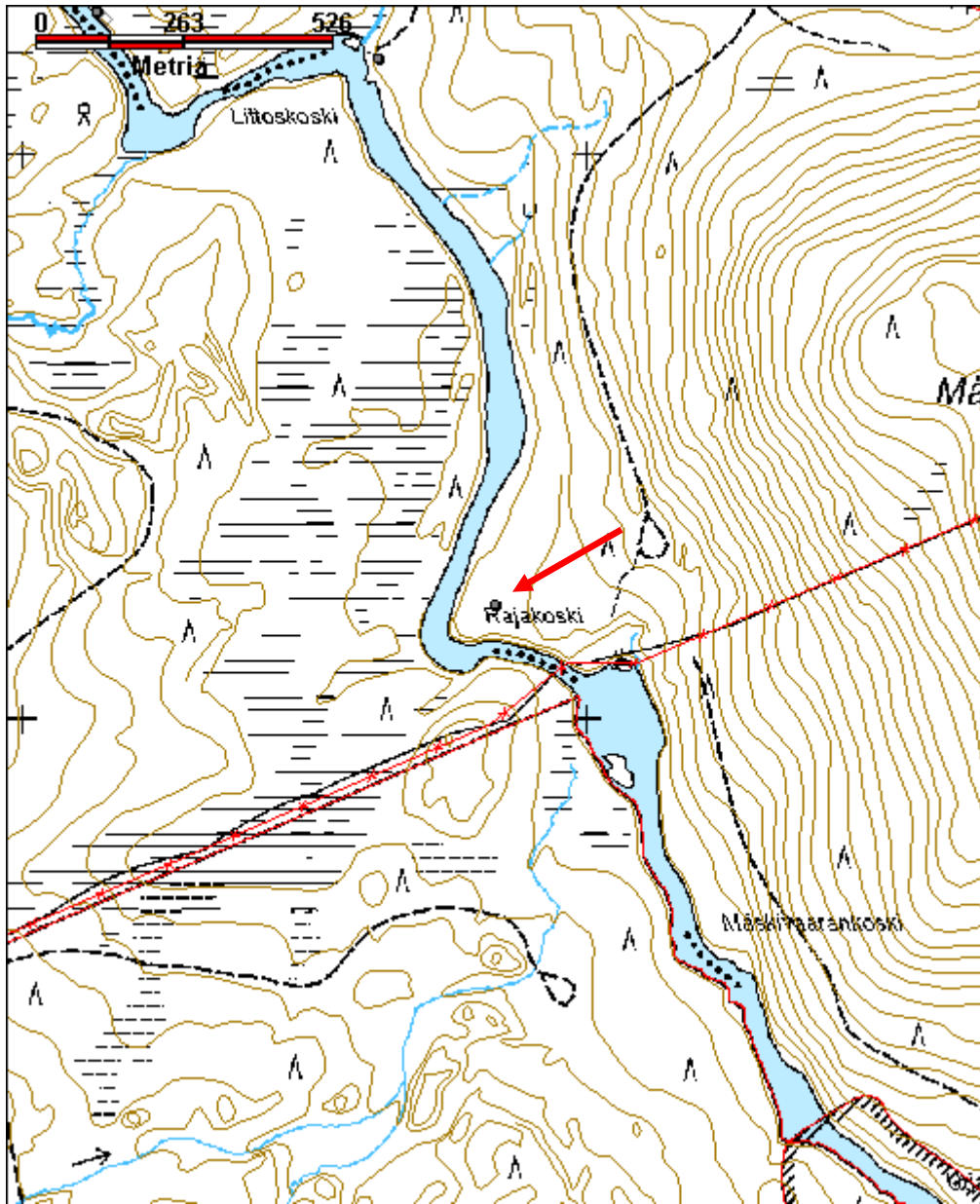


Leimapuu on maassa makaava kelo. Kuva otettu etelään.



Lähikuva kruunun leimapuusta.

<b>Kohdetyyppi:</b>	99 Muu/määrittelemätön	<b>Copyright:</b>	© Metsähallitus 2008 © Maanmittauslaitos 1/MML/08
<b>Koordinaatit:</b>	X 7598200, Y 3551839, Z 132	<b>Mittakaava:</b>	1:10000



**Rajalammet merkkipuu**

MH-tunnus: 131882

<b>Kohdetyyppi:</b>	11 Taide/muistomerkit	<b>Haltija:</b>	198 Metsätalous Ylä-Lappi
<b>Ajoitus:</b>	7116 Uusi aika	<b>Ylläpitäjä:</b>	198 Metsätalous Ylä-Lappi
<b>Rakentamisvuosi:</b>		<b>Kunta:</b>	148 Inari
<b>Lukumäärä:</b>	1		

<b>Koordinaattiselitys:</b>		<b>Geometria tuotettu:</b>	4 Gps-mittaus, korjaamaton
<b>Koordinaatit:</b>	X 7599537, Y 3560568, Z 126	<b>Löydöt:</b>	

**Taustatiedot**

Rajavartijat opastivat inventoijat paikalle.

**Ympäristön kuvaus**

Kohde sijaitsee rajavyöhykkeellä, Venäjän vastaisen raja-aidan ja valtakunnan rajan välissä, noin 4 m valtioiden raivatusta rajalinjasta länteen. Alueen maaperä on hiekkamoreenia, ja paikalla kasvaa kuivaa kangasmetsää. Aluskasvillisuutena on puolukkaa, mustikkaa, jäkälää ja sammalia.

**Kohteen kuvaus**

Puuhun on kaiverrettu: 1919. sen alle E.P. ja kirjainten alle suuri X ja päivämäärä 14/9. X:n vasemmalla puolella on kolo, jonka rajavartijat uskovat olevan luodin reiän. Noin 50 cm korkea pilkka, johon kaiverrus on tehty, on osaksi jo umpeutunut. Kaiverruksen tekijä ei ole tiedossa. Merkkipuu on rajavartioston nähtävyys, jonka voivat nähdä vain rajavartijoiden kanssa rajavyöhykkeellä liikkujat.

**Kohteen rajaus**

Kohde on rajattu pistemäisesti.

**Tulkinta**

Merkkipuu.

**Lisätietoja****Toimenpiteet****Tarkastukset**

Tila: 3 Toteutettu Laji: 6 Suojeluarvojen tarkastus Tarkastusvuosi: 2010  
Tarkastuspvm: 9.9.2010 Tarkastaja: E. Ojanlatva  
Kuvaus: KMO-kulttuuriperintöinventointi, Ivalon kaakkoispuolinen metsätalousalue

<b>Viranomaisrekisterinro:</b>		<b>Kunto:</b>	1 Hyvä
		<b>Olotila:</b>	2 Ei käytössä
<b>Arvotus:</b>	3 Esitys mj-luokka II	<b>Kohteen suojele:</b>	0 Ei määriteltä



**Selitys:**

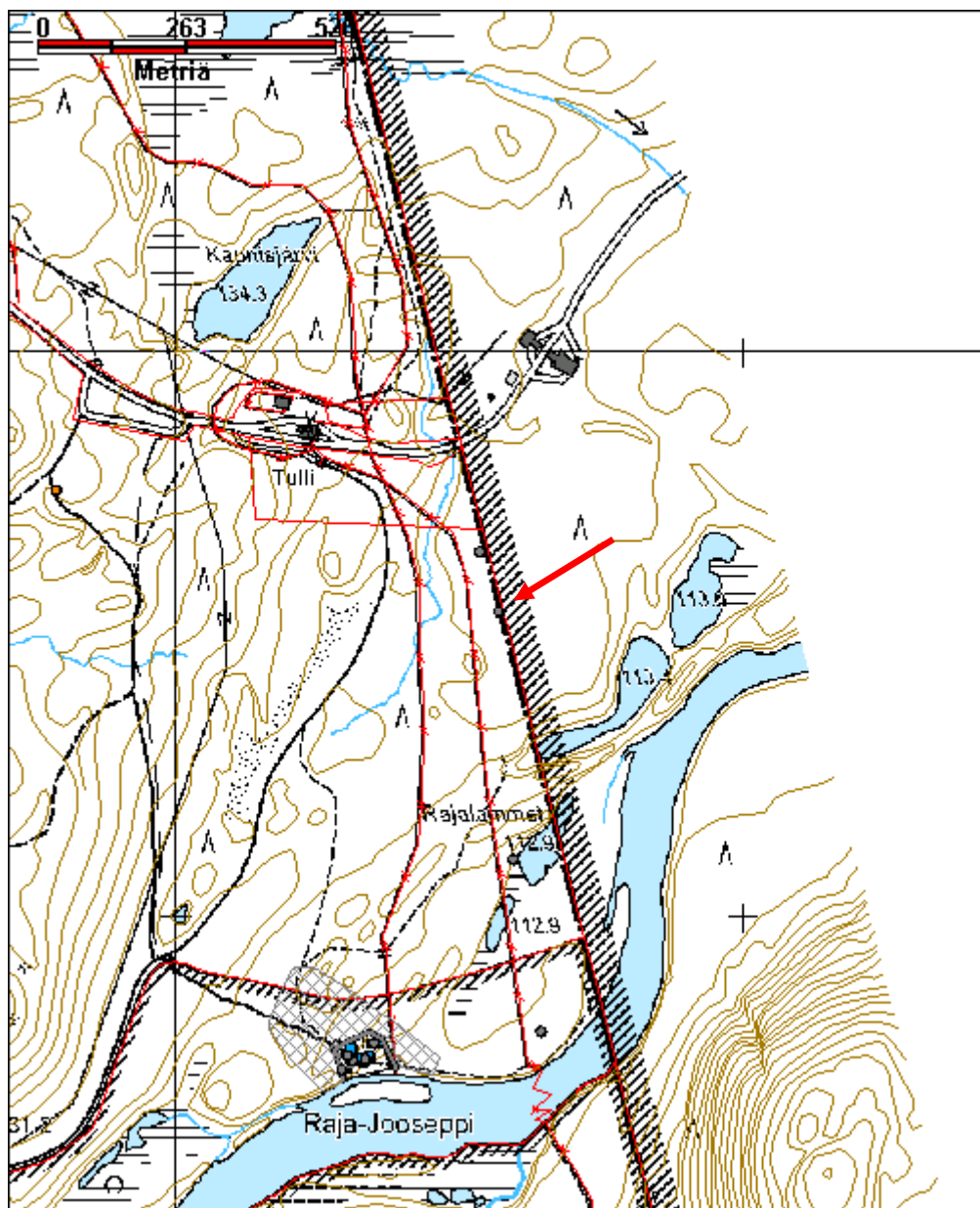
**Selitys:**

**Ympäristön  
suojelu:**

99 Muu suojeluarvoa sisältävä alue

**Selitys:**

<b>Kohdetyyppi:</b>	11 Taide/muistomerkit	<b>Copyright:</b>	© Metsähallitus 2008 © Maanmittauslaitos 1/MML/08
<b>Koordinaatit:</b>	X 7599537, Y 3560568, Z 126	<b>Mittakaava:</b>	1:10000



**Ristilompola 1 kortesuova jäännös**

MH-tunnus: 117241

<b>Kohdetyyppi:</b>	9 Valmistuspaikat/työpaikat	<b>Haltija:</b>	198 Metsätalous Ylä-Lappi
<b>Ajoitus:</b>	7116 Uusi aika	<b>Ylläpitäjä:</b>	198 Metsätalous Ylä-Lappi
<b>Rakentamisvuosi:</b>		<b>Kunta:</b>	148 Inari
<b>Lukumäärä:</b>	1		

<b>Koordinaattiselitys:</b>		<b>Geometria tuotettu:</b>	4 Gps-mittaus, korjaamaton
<b>Koordinaatit:</b>	X 7617450, Y 3535523, Z 148	<b>Löydöt:</b>	

***Taustatiedot***

Kohde löytyi vuoden 2010 inventoinnissa.

***Ympäristön kuvaus***

Ristilompola sijaitsee Rajajoosepintien itäpuolella, Mattojärven ja Katosselän välissä. Kortesuova sijaitsee Ristilompolan koillisosassa, aivan lompolan soistuneella rannalla. Rannalla kasvaa muutama mänty, muutoin alueella on paksu turvekerros. Aluskasvillisuus on juolukkaa, puolukkaa, suopursua, hillaa ja sammalta.

***Kohteen kuvaus***

Lahonneiden kortesuovien jäännöksistä on jäljellä vain kaksi pystytolppaparia, joihin riu'ut tai ulut on kiinnitetty nauloilla. Molempien vastapäät ovat kaatuneet ja lähes kadonneet jänkään. Ulkujen päät on katkottu kirveellä. Toinen tolppapari sijaitsee 2 m ja toinen 5 m etäisyydellä rannasta.

***Kohteen rajaus***

Kohde rajautuu näkyvien rakenteiden perusteella.

***Tulkinta***

Kortesuova.

***Lisätietoja******Toimenpiteet******Tarkastukset***

Tila: 3 Toteutettu Laji: 6 Suojeluarvojen tarkastus Tarkastusvuosi: 2010  
Tarkastuspvm: 29.7.2010 Tarkastaja: E. Ojanlatva  
Kuvaus: KMO-kulttuuriperintöinventointi, Ivalon kaakkoispuolinen metsätalousalue

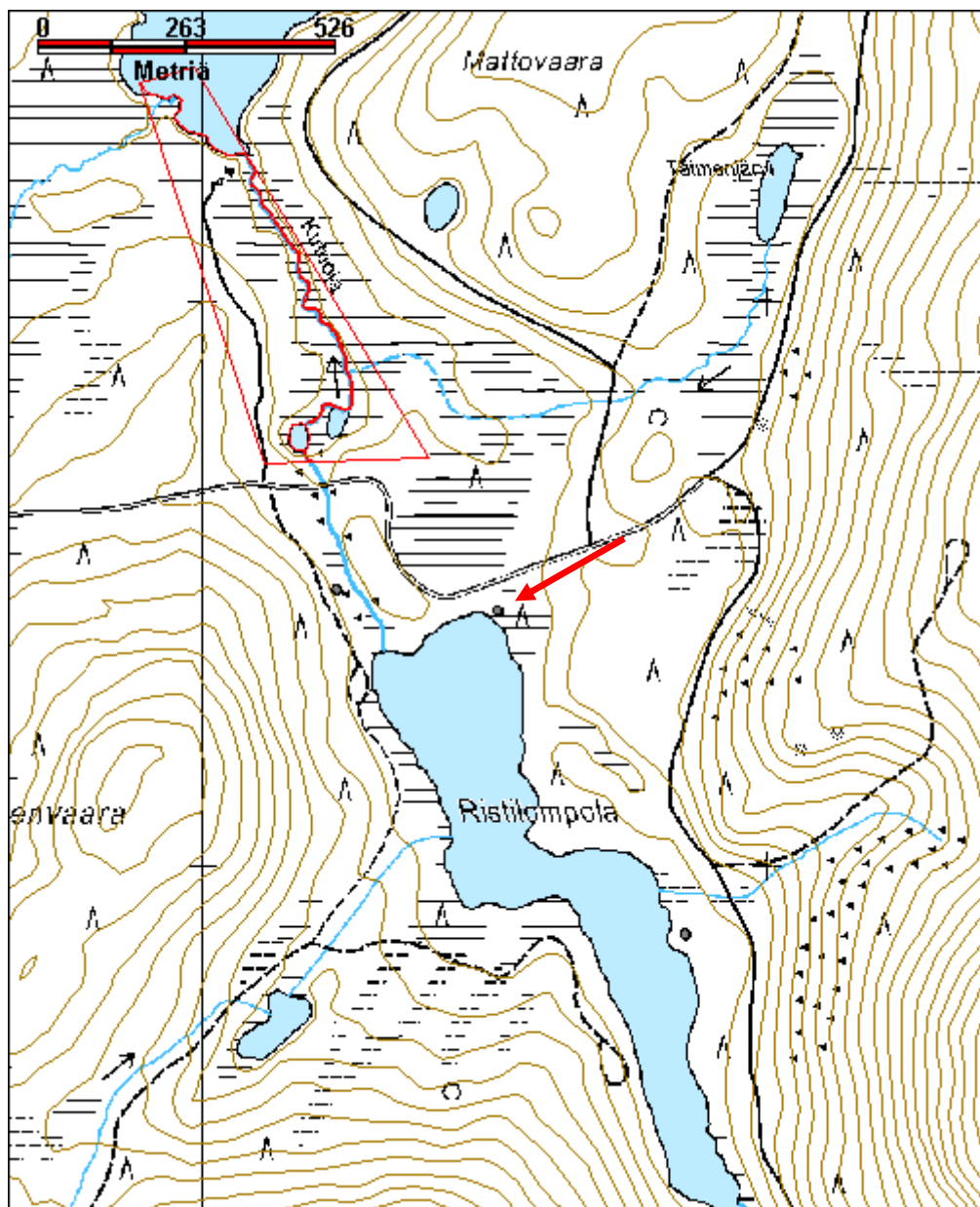
<b>Viranomais- rekisterinro:</b>		<b>Kunto:</b>	3 Huono
<b>Arvotus:</b>	8 Muu suojeluarvo	<b>Olotila:</b>	2 Ei käytössä
<b>Selitys:</b>		<b>Kohteen suojaus:</b>	9 Muu suojeluarvo
		<b>Selitys:</b>	
<b>Ympäristön suojaus:</b>	0 Ei määritelty		
<b>Selitys:</b>			



Kortesuovan jäännös jänkässä kuvattuna etelään.



<b>Kohdetyyppi:</b>	9 Valmistuspaikat/työpaikat	Copyright:	© Metsähallitus 2008 © Maanmittauslaitos 1/MML/08
<b>Koordinaatit:</b>	X 7617450, Y 3535523, Z 148	Mittakaava:	1:10000



<b>Kohdetyyppi:</b>	9 Valmistuspaikat/työpaikat	<b>Haltija:</b>	198 Metsätalous Ylä-Lappi
<b>Ajoitus:</b>	7116 Uusi aika	<b>Ylläpitäjä:</b>	198 Metsätalous Ylä-Lappi
<b>Rakentamisvuosi:</b>		<b>Kunta:</b>	148 Inari
<b>Lukumäärä:</b>	1		

<b>Koordinaattiselitys:</b>		<b>Geometria tuotettu:</b>	4 Gps-mittaus, korjaamaton
<b>Koordinaatit:</b>	X 7609458, Y 3539065, Z 169	<b>Löydöt:</b>	

### *Taustatiedot*

Kohde löytyi vuoden 2010 inventoinnissa.

### *Ympäristön kuvaus*

Lastauslaituri sijaitsee Ruohokankaan vanhalla hiekanottoalueella. Paikalla kasvaa muutamia mäntyjä ja aluskasvillisuus on kulunut.

### *Kohteen kuvaus*

Arkkumainen lastauslaituri on tehty sahatuista, pyöreistä männynrungoista kiilamaiseksi, ja se on täytetty soralla. Sen pituus on 8 m ja leveys 6 m. Laiturin pää on kohti kaakkoa, ja sen 12 hirsikertaa on tuettu arkun keskeltä kahdella pystyhirrellä, jotka on kiinnitetty rautavaijerilla arkun sisälle. Pystyhirsien välissä näkyy pätkä hirsisalvosta, eli arkun sisään on rakennettu rakennetta tukeva väliseinän pätkä. Arkun nurkkien salvokset ovat pääasiassa koirankaulasalvosta. Laiturin päällys on katettu laudoilla. Rakenne on peräisin 1950-luvulta.

### *Kohteen rajaus*

Kohde rajautuu pistemäisesti havaitun rakenteen perusteella.

### *Tulkinta*

Lastauslaituri.

### *Lisätietoja*

### *Toimenpiteet*

### *Tarkastukset*

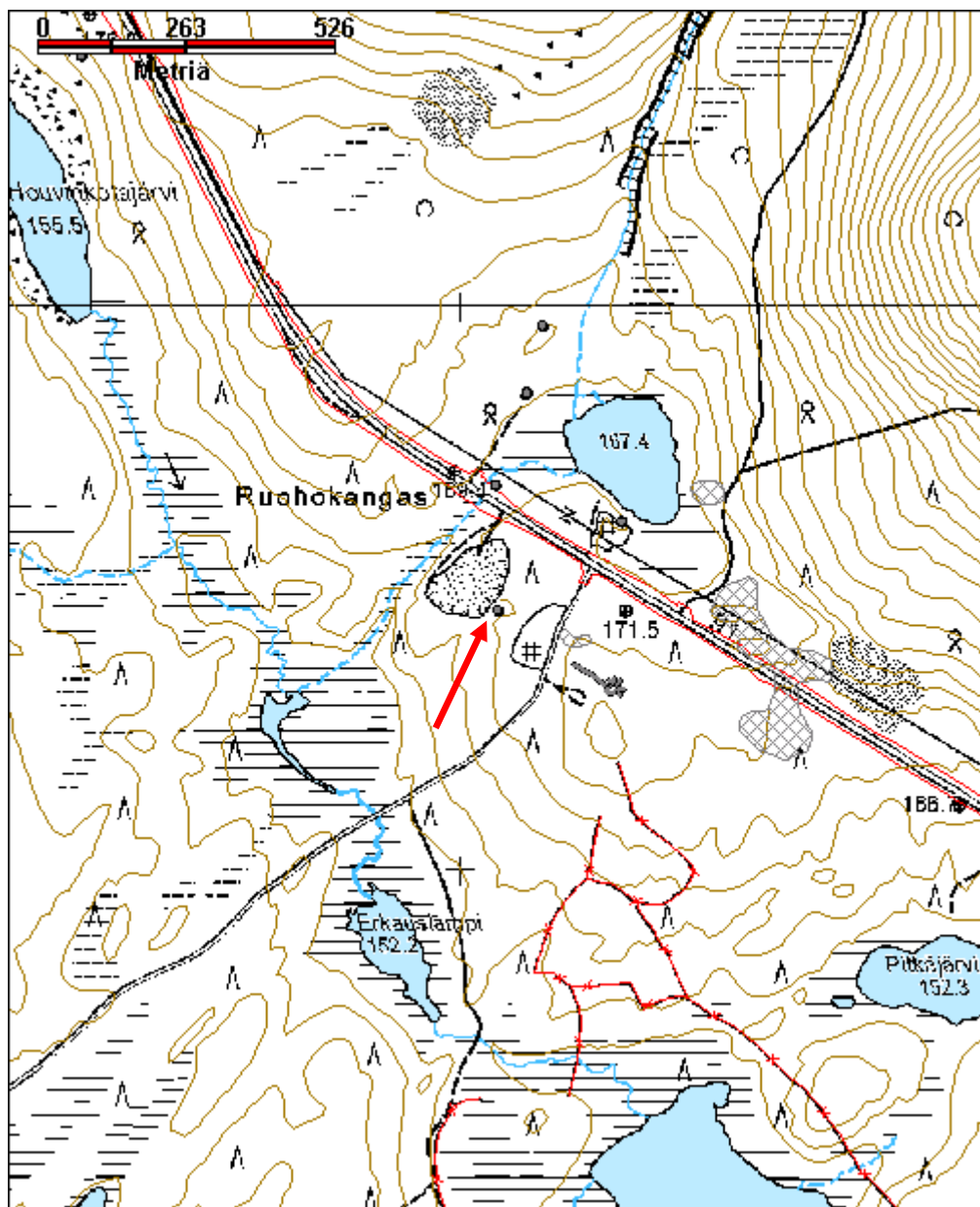
Tila: 3 Toteutettu Laji: 6 Suojeluarvojen tarkastus Tarkastusvuosi: 2010  
Tarkastuspvm: 17.6.2010 Tarkastaja: E. Ojanlatva  
Kuvaus: KMO-kulttuuriperintöinventointi, Ivalon kaakkoispuolinen metsätalousalue

<b>Viranomaisrekisterinro:</b>		<b>Kunto:</b>	2 Keskinertainen
<b>Arvotus:</b>	8 Muu suojeluarvo	<b>Olotila:</b>	2 Ei käytössä
<b>Selitys:</b>		<b>Kohteen suojelu:</b>	9 Muu suojeluarvo
		<b>Selitys:</b>	
<b>Ympäristön suojelu:</b>	0 Ei määritelty		
<b>Selitys:</b>			



Lastauslaiturin jäännös kuvattuna suoraan edestä eli eteläkaakkoon.

<b>Kohdetyyppi:</b>	9 Valmistuspaikat/työpaikat	<b>Copyright:</b>	© Metsähallitus 2008 © Maanmittauslaitos 1/MML/08
<b>Koordinaatit:</b>	X 7609458, Y 3539065, Z 169	<b>Mittakaava:</b>	1:10000





**Saari-Torkojärvi pilkkapuu**

MH-tunnus: 131828

<b>Kohdetyyppi:</b>	99 Muu/määrittelemätön	<b>Haltija:</b>	198 Metsätalous Ylä-Lappi
<b>Ajoitus:</b>	7116 Uusi aika	<b>Ylläpitäjä:</b>	198 Metsätalous Ylä-Lappi
<b>Rakentamisvuosi:</b>		<b>Kunta:</b>	148 Inari
<b>Lukumäärä:</b>	1		

<b>Koordinaatti- selitys:</b>		<b>Geometria tuotettu:</b>	4 Gps-mittaus, korjaamaton
<b>Koordinaatit:</b>	X 7600510, Y 3555592, Z 168	<b>Löydöt:</b>	

***Taustatiedot***

Kohde löytyi vuoden 2010 inventoinnissa etsittäessä savottakämppien jäännöksiä.

***Ympäristön kuvaus***

Pilkkapuu sijaitsee Rajajoosepintien pohjoispuolella sijaitsevan Saari-Torkojärven koillisrannan kaakkoon pistävällä kuivalla niemellä, noin 20 m rannasta. Kohteen kaakkoispuolella virtaa pieni oja järvestä koilliseen. Alueen maaperä on kivistä moreenia, ja paikalla kasvaa kuivaa kangasmetsää. Aluskasvillisuutena on jäkälää, puolukkaa ja variksenmarjaa,

***Kohteen kuvaus***

Vanhan männyn runkoon on tehty vajaan metrin korkeudelle noin 80 cm pitkä loveus kirveellä. Pilkka on jo suurimmalta osaltaan umpeutunut, sen leveys on vain 10 cm. Männyn ympäryys on yli 1 m, joten sen iäksi arvioitiin ainakin 200 vuotta.

***Kohteen rajaus***

Kohteeksi on rajattu pilkkapuu.

***Tulkinta***

Pilkkapuu.

***Lisätietoja******Toimenpiteet******Tarkastukset***

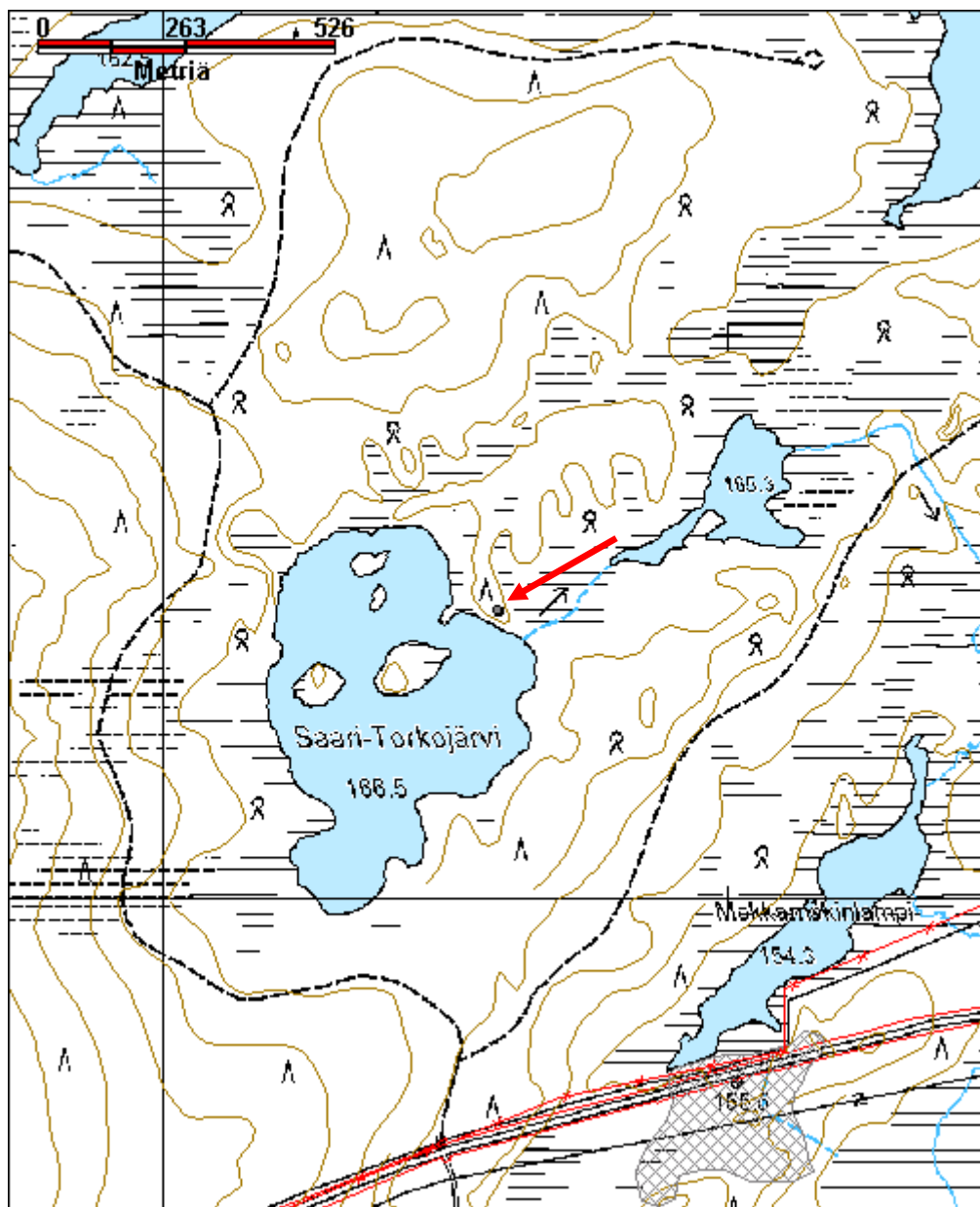
Tila: 3 Toteutettu Laji: 6 Suojeluarvojen tarkastus Tarkastusvuosi: 2010  
Tarkastuspvm: 8.9.2010 Tarkastaja: E. Ojanlatva  
Kuvaus: KMO-kulttuuriperintöinventointi, Ivalon kaakkoispuolinen metsätalousalue

<b>Viranomaisrekisterinro:</b>		<b>Kunto:</b>	1 Hyvä
<b>Arvotus:</b>	8 Muu suojeluarvo	<b>Olotila:</b>	2 Ei käytössä
<b>Selitys:</b>		<b>Kohteen suojele:</b>	9 Muu suojeluarvo
		<b>Selitys:</b>	
<b>Ympäristön suojele:</b>	0 Ei määritelty		
<b>Selitys:</b>			



Lovettu puu on kuvan keskellä oleva vanha mänty. Kuva otettu etelään.

<b>Kohdetyyppi:</b>	99 Muu/määrittelemätön	<b>Copyright:</b>	© Metsähallitus 2008 © Maanmittauslaitos 1/MML/08
<b>Koordinaatit:</b>	X 7600510, Y 3555592, Z 168	<b>Mittakaava:</b>	1:10000



**Siika-Torkojärvenoja 2 rakennelma jäännös**

MH-tunnus: 131831

<b>Kohdetyyppi:</b>	10 Valmistuspaikat/työpaikat?	<b>Haltija:</b>	198 Metsätalous Ylä-Lappi
<b>Ajoitus:</b>	7116 Uusi aika	<b>Ylläpitäjä:</b>	198 Metsätalous Ylä-Lappi
<b>Rakentamivuosi:</b>		<b>Kunta:</b>	148 Inari
<b>Lukumäärä:</b>	1		

<b>Koordinaattiselitys:</b>		<b>Geometria tuotettu:</b>	4 Gps-mittaus, korjaamaton
<b>Koordinaatit:</b>	X 7602840, Y 3557428, Z 172	<b>Löydöt:</b>	

**Taustatiedot**

Kohde havaittiin savottakämppien inventoinnin yhteydessä.

**Ympäristön kuvaus**

Rakennelman jäännös sijaitsee Rajajoosepintien pohjoispuolella, Siika-Torkojärveen laskevan Siika-Torkojärvenojan itärannalla, ojan itäpuolta kulkevan tien ja ojan välissä. Ojan rannat ovat soistuneet, ja alueen maaperä on sora-moreenia. Paikalla kasvaa nuorta mäntymetsää, joka on kuivaa kangasta. Aluskasvillisuutena on pääasiassa suopursua, jäkälää, puolukkaa ja variksenmarjaa.

**Kohteen kuvaus**

Rakennelman jäännöksen koko on noin 5,5 m x 5,5 m. Pyöröhirsirakennuksesta on jäljellä lounaisseinällä viisi koirankaulasalvoksista hirsikertaa. Salvosten pitkät päädyt on katkottu kirveellä. Keskellä hirsikehikkoa kasvaa noin 100-vuotias mänty. Kehikon alaosa on ilmeisesti maatunut, sillä siinä ei ole nähtävissä ovi- eikä ikkuna-aukkoja. Rakennuksessa ei ole enää jäljellä myöskään kattorakenteita tai merkkejä piisikiveyksestä. Yksi lahonnut hirsi on keskellä kehikkoa, ja se saattaa olla kurkihirsi. Jäännös voi liittyä savotta-aikaan.

**Kohteen rajaus**

Kohde on rajattu näkyvän rakenteen perusteella.

**Tulkinta**

Rakennelman jäännös.

**Lisätietoja****Toimenpiteet****Tarkastukset**

Tila: 3 Toteutettu Laji: 6 Suojeluarvojen tarkastus Tarkastusvuosi: 2010  
Tarkastuspvm: 8.9.2010 Tarkastaja: E. Ojanlatva  
Kuvaus: KMO-kulttuuriperintöinventointi, Ivalon kaakkoispuolinen metsätalousalue

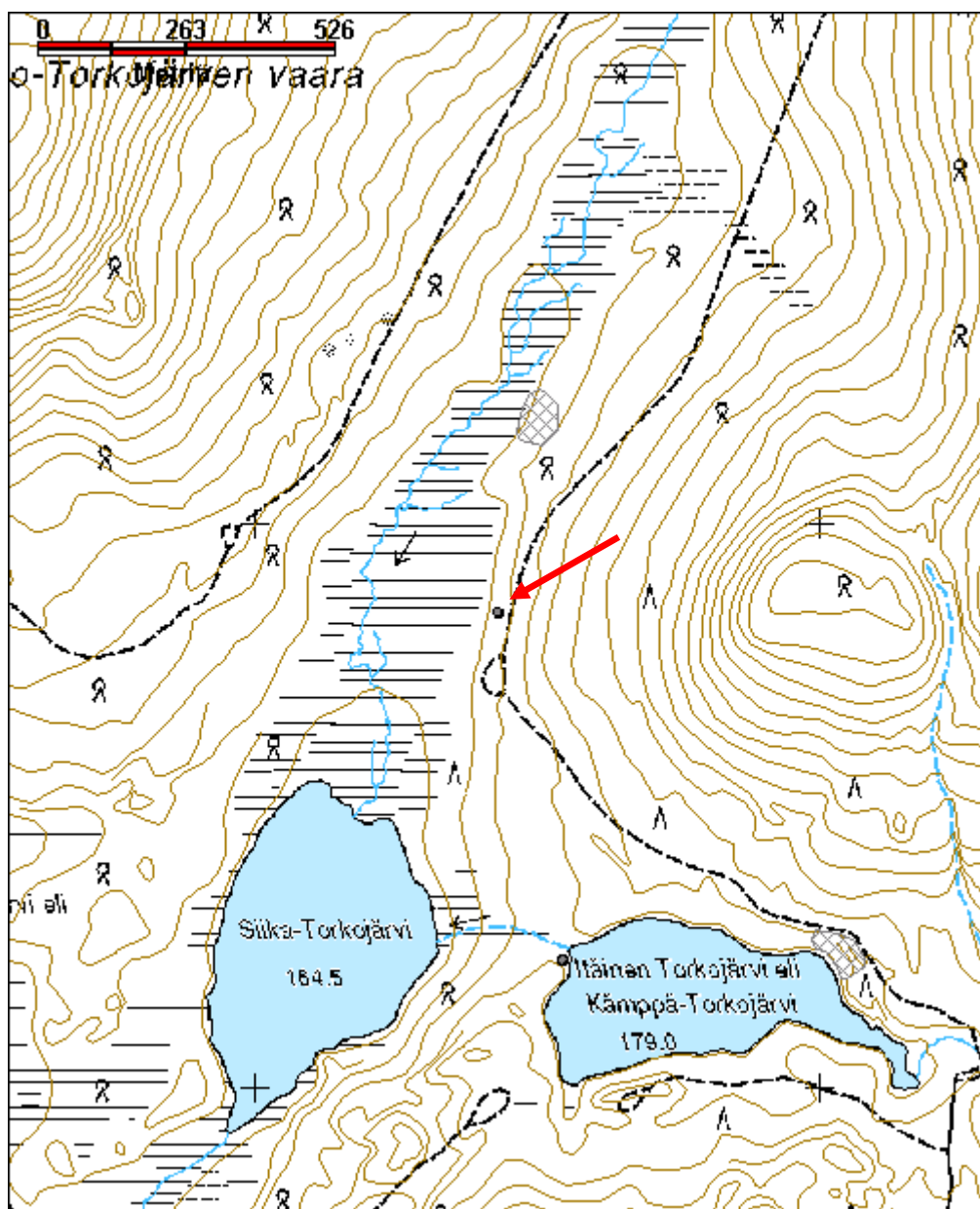


<b>Viranomais- rekisterinro:</b>		<b>Kunto:</b>	3 Huono
<b>Arvotus:</b>	8 Muu suojeluarvo	<b>Olotila:</b>	2 Ei käytössä
<b>Selitys:</b>		<b>Kohteen suojaus:</b>	9 Muu suojeluarvo
		<b>Selitys:</b>	
<b>Ympäristön suojaus:</b>	0 Ei määritelty		
<b>Selitys:</b>			



Kehikko ojan itärannalla. Kuva otettu länteen.

<b>Kohdetyyppi:</b>	10 Valmistuspaikat/työpaikat?	<b>Copyright:</b>	© Metsähallitus 2008 © Maanmittauslaitos 1/MML/08
<b>Koordinaatit:</b>	X 7602840, Y 3557428, Z 172	<b>Mittakaava:</b>	1:10000



**Siliälampi 1 silta jäännös**

MH-tunnus: 131865

<b>Kohdetyyppi:</b>	13 Liikennekohteet	<b>Haltija:</b>	198 Metsätalous Ylä-Lappi
<b>Ajoitus:</b>	7116 Uusi aika	<b>Ylläpitäjä:</b>	198 Metsätalous Ylä-Lappi
<b>Rakentamivuosi:</b>		<b>Kunta:</b>	148 Inari
<b>Lukumäärä:</b>	1		

<b>Koordinaattiselitys:</b>		<b>Geometria tuotettu:</b>	4 Gps-mittaus, korjaamaton
<b>Koordinaatit:</b>	X 7597449, Y 3557448, Z 125	<b>Löydöt:</b>	

**Taustatiedot**

Kohde havaittiin vuoden 2010 inventoinnissa.

**Ympäristön kuvaus**

Silta sijaitsee Rajajoosepintien eteläpuolella, noin 580 m Joosepinvaaran eteläosassa sijaitsevan Siliälammen eteläpäästä länteen, Joosepinvaarasta kohti Luttoa laskevan puron uoman molemmin puolin. Alueen maaperä on hienoa hiekkaa, ja paikalla kasvaa kuivaa, erirakenteista metsikköä.

**Kohteen kuvaus**

Savotta-aikaisen sillan jäännöksiä on syvän ja noin 50 m leveän puron uoman molemmilla reunoilla. Siltaa on yritetty polttaa, sillä parrut ovat hiiltyneitä.

**Kohteen rajaus**

Kohde on rajattu näkyvän rakenteen perusteella.

**Tulkinta**

Sillan jäännös.

**Lisätietoja****Toimenpiteet****Tarkastukset**

Tila: 3 Toteutettu Laji: 6 Suojeluarvojen tarkastus Tarkastusvuosi: 2010  
Tarkastuspvm: 9.9.2010 Tarkastaja: E. Ojanlatva  
Kuvaus: KMO-kulttuuriperintöinventointi, Ivalon kaakkoispuolinen metsätalousalue

<b>Viranomaisrekisterinro:</b>		<b>Kunto:</b>	3 Huono
<b>Arvotus:</b>	8 Muu suojeluarvo	<b>Olotila:</b>	2 Ei käytössä
<b>Selitys:</b>		<b>Kohteen suojele:</b>	9 Muu suojeluarvo
		<b>Selitys:</b>	



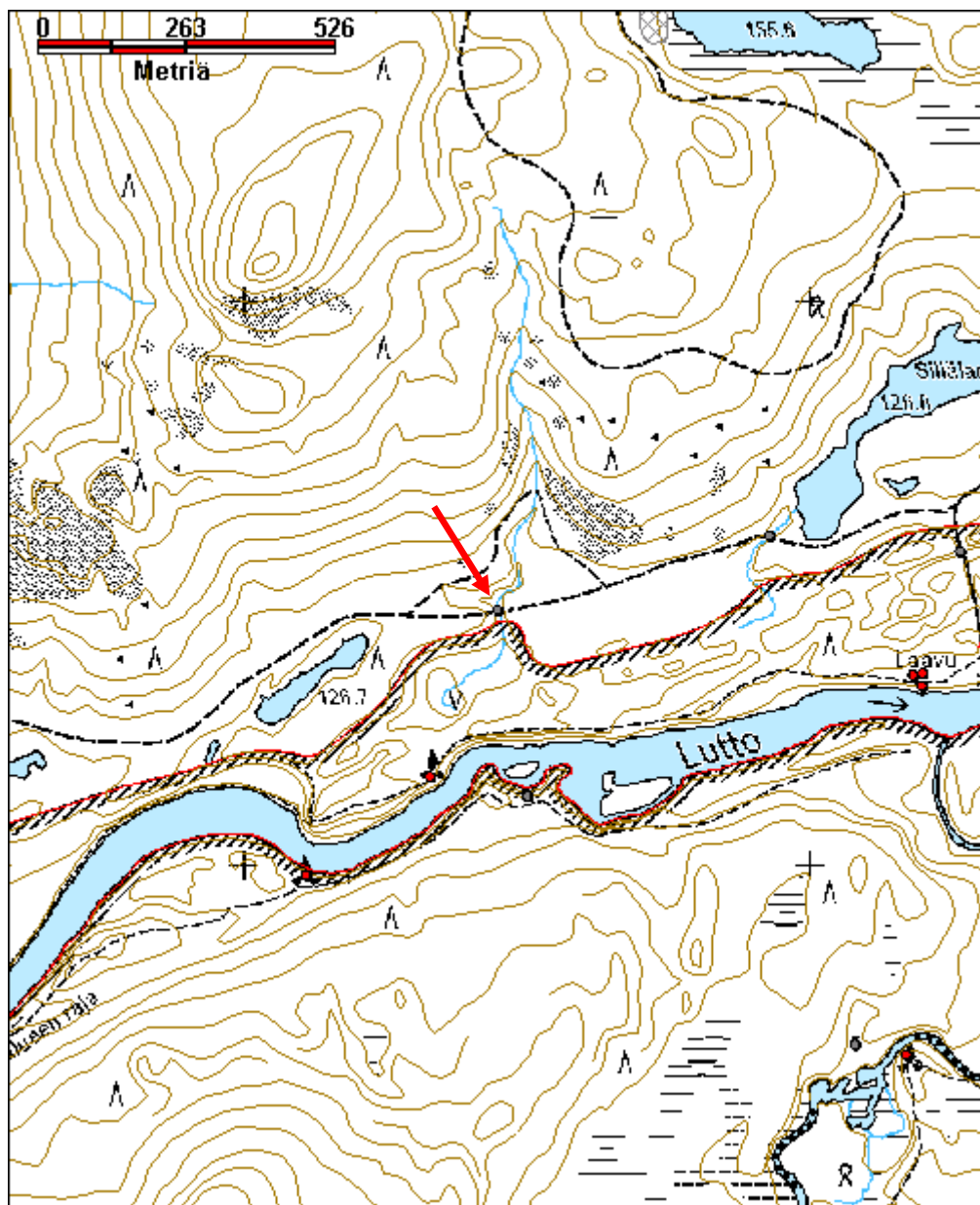
<b>Ympäristön suojelu:</b>	99 Muu suojeluarvoa sisältävä alue
<b>Selitys:</b>	



Romahtanut silta kuvattuna länteen.



<b>Kohdetyyppi:</b>	13 Liikennekohteet	<b>Copyright:</b>	© Metsähallitus 2008 © Maanmittauslaitos 1/MML/08
<b>Koordinaatit:</b>	X 7597449, Y 3557448, Z 125	<b>Mittakaava:</b>	1:10000



**Siliälampi 2 silta jäännös**

MH-tunnus: 131866

<b>Kohdetyyppi:</b>	13 Liikennekohteet	<b>Haltija:</b>	198 Metsätalous Ylä-Lappi
<b>Ajoitus:</b>	7116 Uusi aika	<b>Ylläpitäjä:</b>	198 Metsätalous Ylä-Lappi
<b>Rakentamisvuosi:</b>		<b>Kunta:</b>	148 Inari
<b>Lukumäärä:</b>	1		

<b>Koordinaatti- selitys:</b>		<b>Geometria tuotettu:</b>	4 Gps-mittaus, korjaamaton
<b>Koordinaatit:</b>	X 7597581, Y 3557929, Z 127	<b>Löydöt:</b>	

**Taustatiedot**

Kohde havaittiin vuoden 2010 inventoinnissa.

**Ympäristön kuvaus**

Silta sijaitsee Rajajoosepintien eteläpuolella, Joosepinvaaran eteläosassa sijaitsevan Siliälammen eteläpäästä laskevan puron päällä. Alueen maaperä on hienoa hiekkaa, ja paikalla kasvaa kuivaa, erirakenteista metsikköä.

**Kohteen kuvaus**

Silta ylittää noin 5 m leveän puron uoman. Sen päälle on laitettu uusia lankkuja, jotta tietä pitkin voi ajaa ainakin mönkijällä, mutta sen vanhin osa on savotta-aikaista. Vanhimpia parruja on kasattu puron itäpuolelle.

**Kohteen rajaus**

Kohde on rajattu näkyvän rakenteen perusteella.

**Tulkinta**

Silta.

**Lisätietoja****Toimenpiteet****Tarkastukset**

Tila: 3 Toteutettu Laji: 6 Suojeluarvojen tarkastus Tarkastusvuosi: 2010  
Tarkastuspvm: 9.9.2010 Tarkastaja: E. Ojanlatva  
Kuvaus: KMO-kulttuuriperintöinventointi, Ivalon kaakkoispuolinen metsätalousalue

<b>Viranomais- rekisterinro:</b>		<b>Kunto:</b>	1 Hyvä
		<b>Olotila:</b>	1 Käytössä
<b>Arvotus:</b>	8 Muu suojeluarvo	<b>Kohteen suojelu:</b>	9 Muu suojeluarvo

**Selitys:**

**Selitys:**

**Ympäristön  
suojelu:**

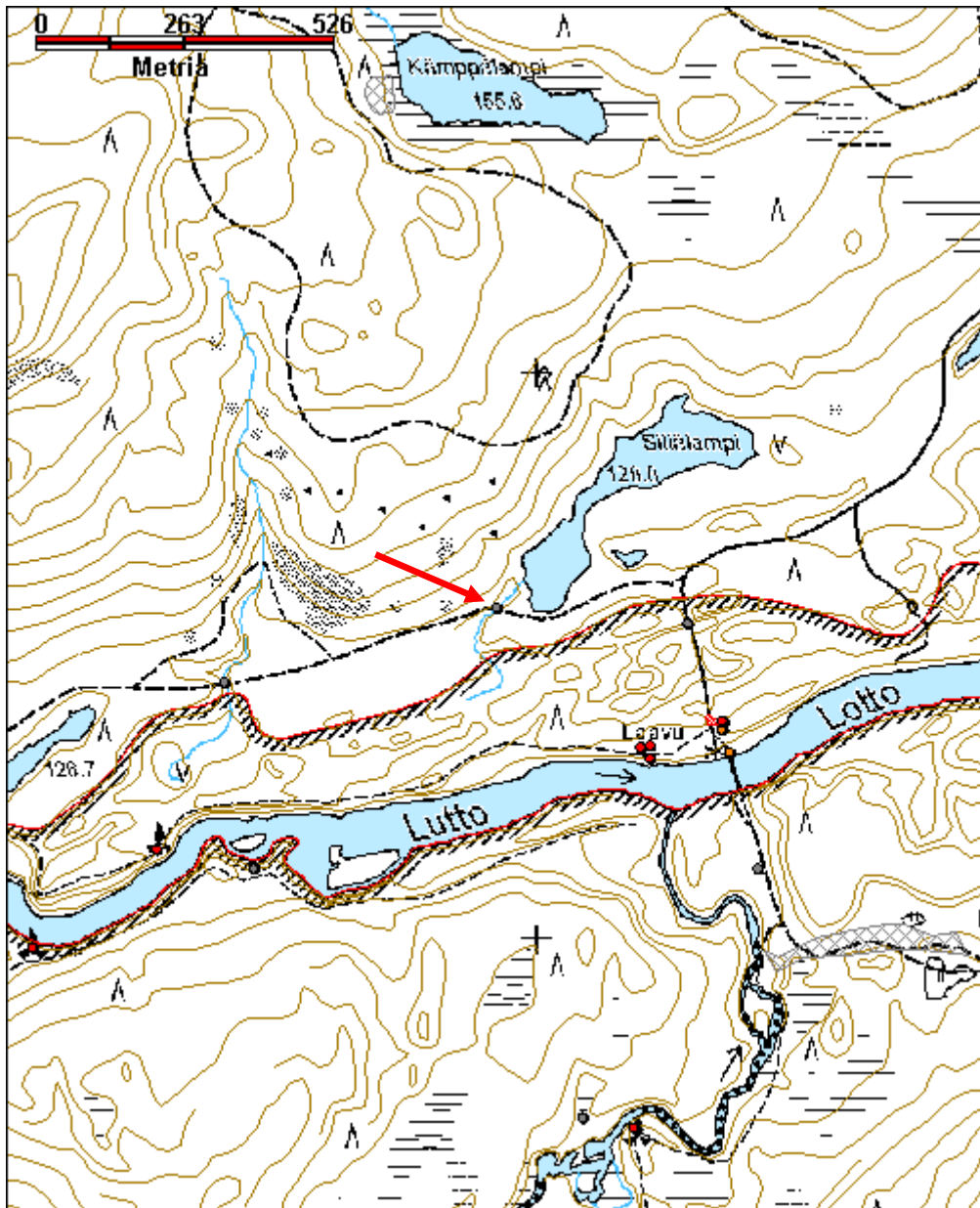
99 Muu suojeluarvoa sisältävä alue

**Selitys:**



Korjattu pieni silta kuvattuna itään.

<b>Kohdetyyppi:</b>	13 Liikennekohteet	<b>Copyright:</b>	© Metsähallitus 2008 © Maanmittauslaitos 1/MML/08
<b>Koordinaatit:</b>	X 7597581, Y 3557929, Z 127	<b>Mittakaava:</b>	1:10000





<b>Kohdetyyppi:</b>	13 Liikennekohteet	<b>Haltija:</b>	800 Lapin luontopalvelut
<b>Ajoitus:</b>	7116 Uusi aika	<b>Ylläpitäjä:</b>	800 Lapin luontopalvelut
<b>Rakentamisvuosi:</b>		<b>Kunta:</b>	148 Inari
<b>Lukumäärä:</b>	1		

<b>Koordinaattiselitys:</b>		<b>Geometria tuotettu:</b>	4 Gps-mittaus, korjaamaton
<b>Koordinaatit:</b>	X 7597553, Y 3558266, Z 126	<b>Löydöt:</b>	

**Taustatiedot**

Kohde havaittiin vuoden 2010 inventoinnissa.

**Ympäristön kuvaus**

Sillan jäännös sijaitsee Rajajoosepintien eteläpuolella, noin 250 m Joosepinvaaran eteläosassa sijaitsevan Siliälammen eteläpäästä itään, laavulle kulkevan tien molemmin puolin. Alueen maaperä on hienoa hiekkaa, ja paikalla kasvaa kuivaa mäntykangasta.

**Kohteen kuvaus**

Savotta-aikaisen sillan jäännös on ylittänyt noin 15 m leveän kurun uoman. Vanhan sillan parruja on kurussa molemmin puolin nykyistä, uutta siltaa.

**Kohteen rajaus**

Kohde on rajattu näkyvän rakenteen perusteella.

**Tulkinta**

Sillan jäännös.

**Lisätietoja****Toimenpiteet****Tarkastukset**

Tila: 3 Toteutettu Laji: 6 Suojeluarvojen tarkastus Tarkastusvuosi: 2010  
Tarkastuspvm: 9.9.2010 Tarkastaja: E. Ojanlatva  
Kuvaus: KMO-kulttuuriperintöinventointi, Ivalon kaakkoispuolinen metsätalousalue

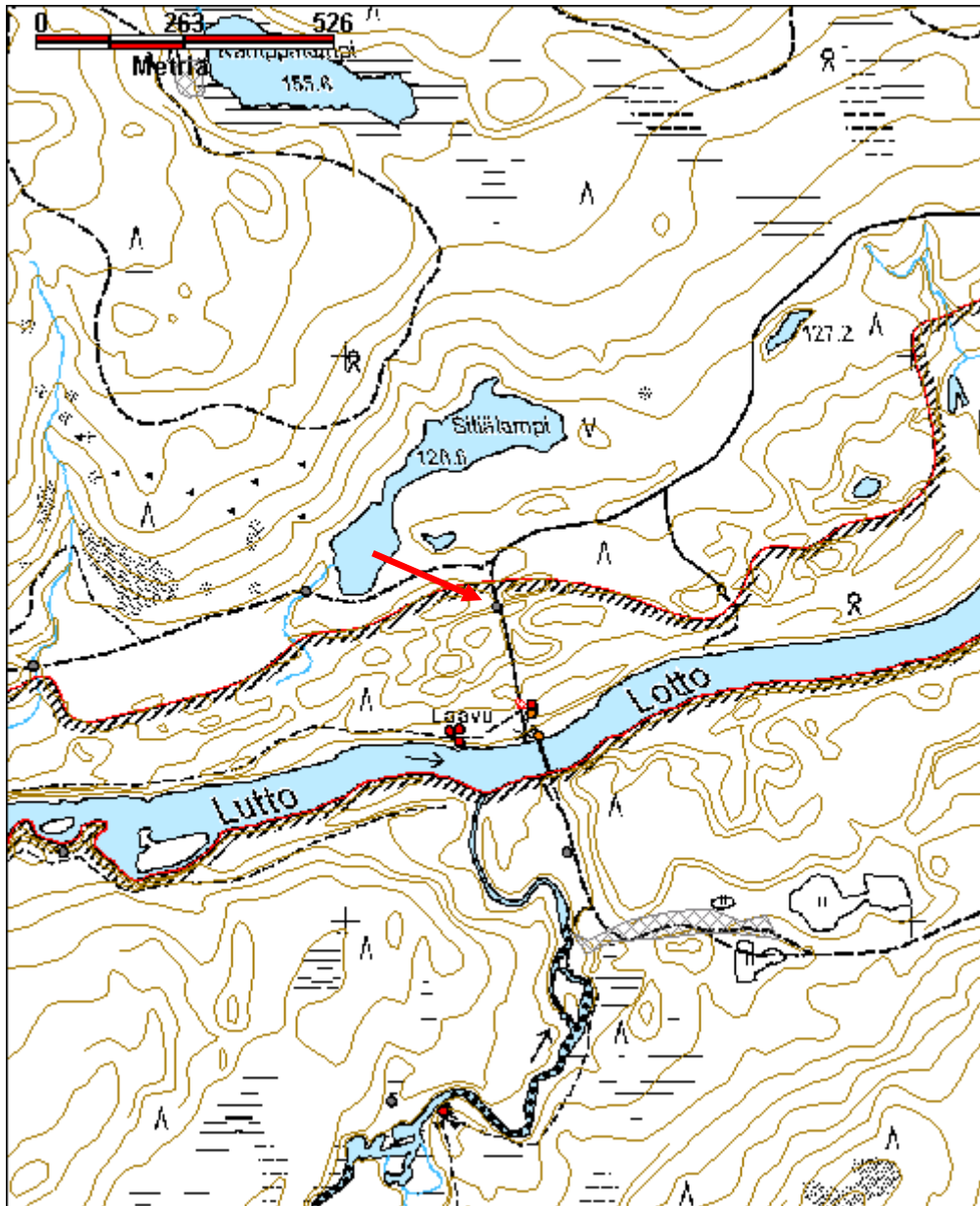
<b>Viranomaisrekisterinro:</b>		<b>Kunto:</b>	3 Huono
<b>Arvotus:</b>	8 Muu suojeluarvo	<b>Olotila:</b>	2 Ei käytössä
<b>Selitys:</b>		<b>Kohteen suojele:</b>	9 Muu suojeluarvo
		<b>Selitys:</b>	

<b>Ympäristön suojelu:</b>	99 Muu suojeluarvoa sisältävä alue
<b>Selitys:</b>	



Sillan jäännökset on siirretty syrjään uutta tietä tehdessä. Kuva otettu pohjoiseen.

<b>Kohdetyyppi:</b>	13 Liikennekohteet	<b>Copyright:</b>	© Metsähallitus 2008 © Maanmittauslaitos 1/MML/08
<b>Koordinaatit:</b>	X 7597553, Y 3558266, Z 126	<b>Mittakaava:</b>	1:10000



**Tammioja rakennelma jäännös**

MH-tunnus: 111262

<b>Kohdetyyppi:</b>	1 Asuinpaikat	<b>Haltija:</b>	198 Metsätalous Ylä-Lappi
<b>Ajoitus:</b>	7116 Uusi aika	<b>Ylläpitäjä:</b>	198 Metsätalous Ylä-Lappi
<b>Rakentamisvuosi:</b>		<b>Kunta:</b>	148 Inari
<b>Lukumäärä:</b>	1		

<b>Koordinaatti- selitys:</b>		<b>Geometria tuotettu:</b>	4 Gps-mittaus, korjaamaton
<b>Koordinaatit:</b>	X 7598406, Y 3531205, Z 180	<b>Löydöt:</b>	

***Taustatiedot***

Kohde löytyi vuoden 2010 inventoinnissa.

***Ympäristön kuvaus***

Kohde sijaitsee 60 m Tammijärvestä Luttoon laskevan Tammiojan itäpuolella ja noin 20 m länteen Tammiojan itäpuolella kulkevasta tieurasta. Paikalla kasvaa pääasiassa nuorta mäntymetsää, aluskasvillisuutena on puolukkaa, mustikkaa, sammalia, suopursua, katajaa, pajua ja heinää. Maaperä on kosteahko.

***Kohteen kuvaus***

Rakennus on ollut kaksiosainen, ja molemmat osat ovat samankokoisia. Sen pituus on pohjoiseteläsuunnassa 11,6 m ja leveys itä-länsisuunnassa 5,8 m. Rakennus on tehty kirveellä katkotuista hirsistä, joiden koirankaulanurkkasalvokset ovat pitkät. Saha on ehkä käytetty muutamien hirsien päiden katkomiseen. Eteläosassa ovi on ollut länsiseinällä, kohti lännessä virtaavaa Tammiojaa.

Hirsikertoja on säilynyt väliseinässä viisi. Seinien tilkkeenä on käytetty sammalta. Molemmissa osissa on ollut oma kattorakenne; eteläosan kurkihirret ovat olleet itä-länsisuuntaisia ja katto on tehty kelleksistä. Pohjoisosassa kattorakenne vaikuttaa peittäneen vain puolet kehikon sisäosasta, ja hirsikehikon itäosassa on pohjois-eteläsuuntaisia kelleksiä, joiden alla on tuohikerros. Pohjoisosan luoteisnurkan alle on asetettu nurkkakiviä tasoittamaan kehikkoa.

***Kohteen rajaus***

Kohde rajautuu pistemäisesti näkyvän rakenteen perusteella.

***Tulkinta***

Rakennus ei ole savottakämppä, mutta se voisi liittyä kolttien väliaikaisasutukseen. Tammijärven länsirannalla on nimittäin sijainnut yksi kolttien väliaikainen asuinpaikka, joka on jäänyt Nokian rakentaman testirakennuksen alle. Toinen mahdollisuus on, että rakennus liittyisi Heikki Kivekkään etelän herroille suunnittelemaan terveyskylpylään, mutta siihen liittyvät rakennelmat sijaitsevat Luton rannassa, Tammiojan länsipuolella, noin 330 m tästä kohteesta lounaaseen.

***Lisätietoja******Toimenpiteet***



**Tarkastukset**

Tila: 3 Toteutettu Laji: 6 Suojeluarvojen tarkastus Tarkastusvuosi: 2010  
Tarkastuspvm: 7.6.2010 Tarkastaja: E. Ojanlatva  
Kuvaus: KMO-kulttuuriperintöinventointi, Ivalon kaakkoispuolinen metsätalousalue

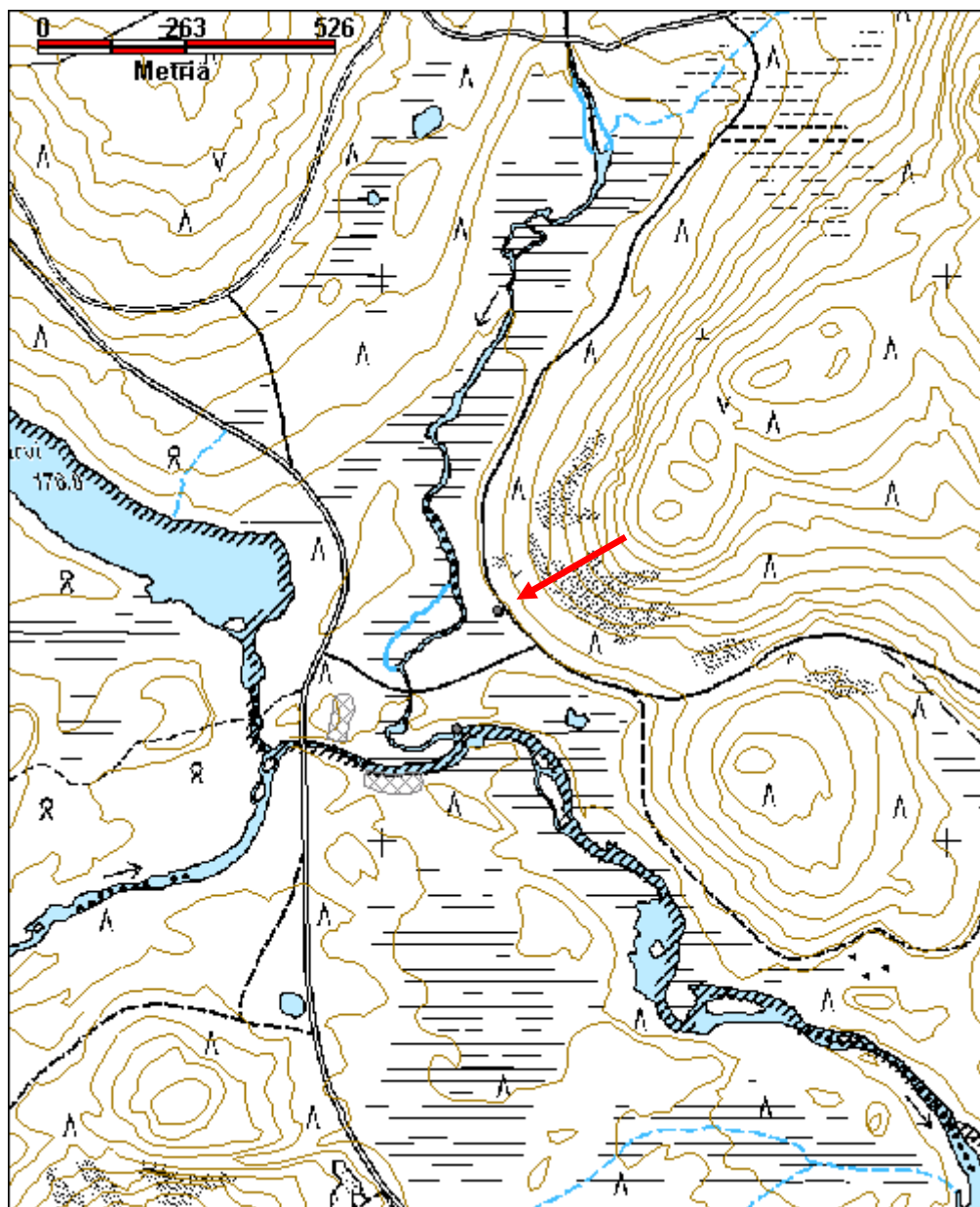
**Viranomais-  
rekisterinro:****Kunto:** 2 Kesinkertainen**Arvotus:** 8 Muu suojeluarvo**Olotila:** 2 Ei käytössä**Kohteen  
suojelu:** 9 Muu suojeluarvo**Selitys:****Selitys:****Ympäristön  
suojelu:**

0 Ei määritelty

**Selitys:**

Rakennuksen itäseinä kuvattuna kohti luodetta.

<b>Kohdetyyppi:</b>	1 Asuinpaikat	<b>Copyright:</b>	© Metsähallitus 2008 © Maanmittauslaitos 1/MML/08
<b>Koordinaatit:</b>	X 7598406, Y 3531205, Z 180	<b>Mittakaava:</b>	1:10000



**Tupejáávráš rakennus jäännös**

MH-tunnus: 131569

<b>Kohdetyyppi:</b>	1 Asuinpaikat	<b>Haltija:</b>	198 Metsätalous Ylä-Lappi
<b>Ajoitus:</b>	7116 Uusi aika	<b>Ylläpitäjä:</b>	198 Metsätalous Ylä-Lappi
<b>Rakentamisvuosi:</b>		<b>Kunta:</b>	148 Inari
<b>Lukumäärä:</b>	1		

<b>Koordinaatti- selitys:</b>		<b>Geometria tuotettu:</b>	4 Gps-mittaus, korjaamaton
<b>Koordinaatit:</b>	X 7613436, Y 3541250, Z 210	<b>Löydöt:</b>	

**Taustatiedot**

Kohde löytyi vuoden 2010 inventoinnissa.

**Ympäristön kuvaus**

Tupejáávráš eli Tupajärvi on yksi monista Inarin Tupajärvistä. Tämä järvi sijaitsee Rajajoosepintien itäpuolella, noin 4,4 km Rajajoosepintien ja Anninkadun risteyksestä pohjoiskoilliseen, Naapään ja Sulkomavaaran välissä. Järven vedet laskevat Ylemmän ja Alemman Taimenjärven kautta Nangujärveen saakka. Tuvan jäännös sijaitsee Tupejáávráksen itärannalla. Alueen maaperä on kivistä soramoreenia. Paikalla kasvaa eri-ikäisiä mäntyjä, koivua ja katajaa. Aluskasvillisuutena on suopursua, sammalta, puolukkaa ja kanervaa.

**Kohteen kuvaus**

Kohde löytyi nimen perusteella, sillä Tupajärvillä on yleensä sijainnut jossain vaiheessa tupa. Tuvan jäännökset sijaitsevat noin 15 m soistuneen järven rannasta itään. Rakennuksen koko on ollut arviolta koillis-lounaissuunnassa 2,5 m ja kaakko-luodesuunnassa 2,5 m. Siitä on jäljellä enää 3 hirsikertaa, joiden koirankaulalle salvotuissa pelkkahirsissä on pitkät salvoksien päät. Pieni, noin 30 cm korkea ikkuna on sijainnut kaakkoisseinällä, jossa näkyy ikkuna-aukon ympärillä vielä karmin loveuskin. Piisikiveys on kunnan alla rakennuksen luoteiskulmassa. Oviaukko on sijainnut koillisseinällä, ja sen leveys on ollut vain noin 50 cm.

**Kohteen rajaus**

Kohde on rajattu näkyvän rakenteen perusteella.

**Tulkinta**

Rakennuksen, tuvan jäännös.

**Lisätietoja****Toimenpiteet****Tarkastukset**

Tila: 3 Toteutettu Laji: 6 Suojeluarvojen tarkastus Tarkastusvuosi: 2010  
Tarkastuspvm: 18.8.2010 Tarkastaja: E. Ojanlatva  
Kuvaus:



KMO-kulttuuriperintöinventointi, Ivalon kaakkoispuolinen metsätalousalue

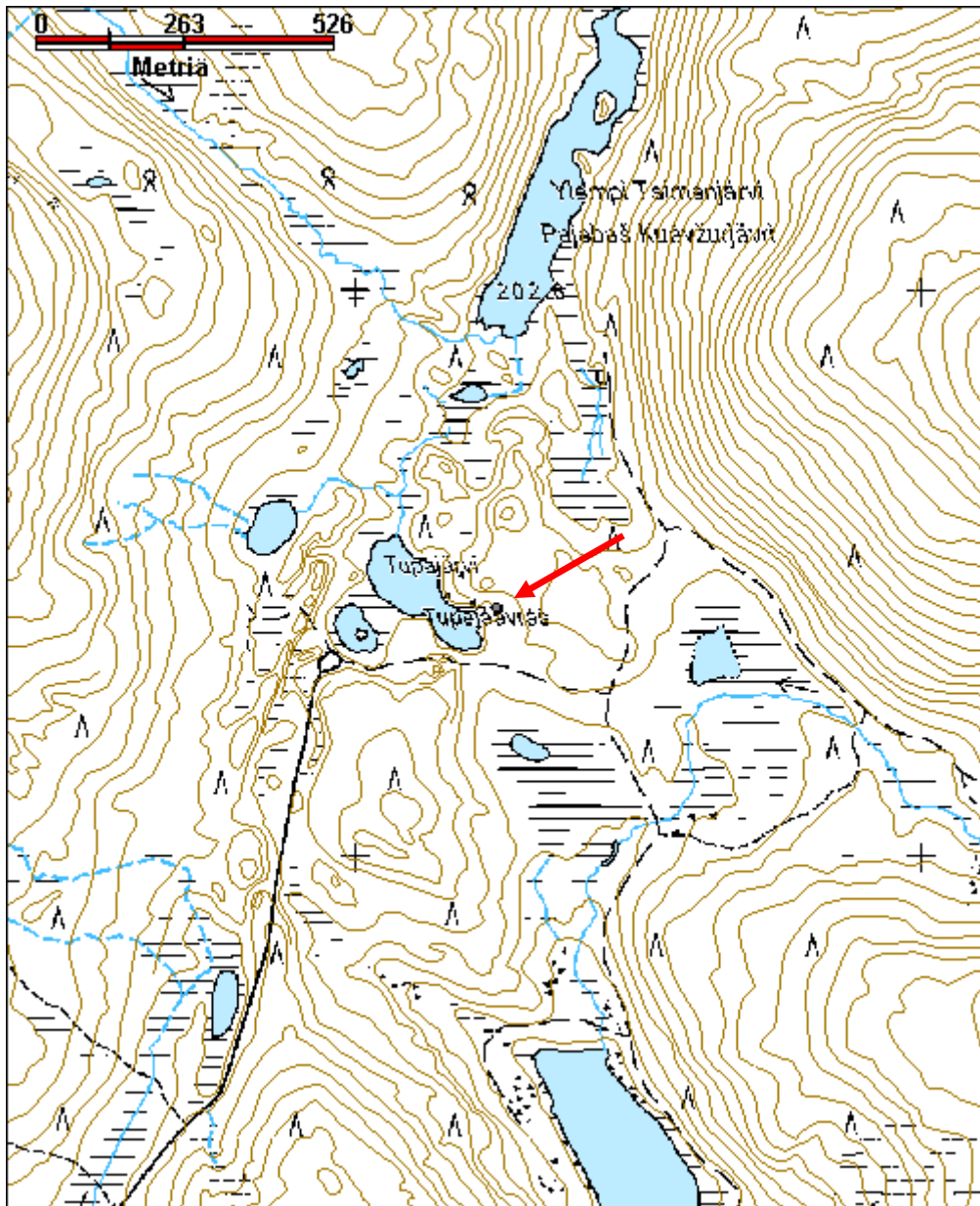
<b>Viranomaisrekisterinro:</b>		<b>Kunto:</b>	2 Keskinertainen
<b>Arvotus:</b>	0 Ei määritelty	<b>Olotila:</b>	2 Ei käytössä
<b>Selitys:</b>		<b>Kohteen suojele:</b>	0 Ei määritelty
		<b>Selitys:</b>	
<b>Ympäristön suojele:</b>	0 Ei määritelty		
<b>Selitys:</b>			



Hirsien välissä on pienen ikkunan aukko. Kuva otettu luoteeseen.



<b>Kohdetyyppi:</b>	1 Asuinpaikat	<b>Copyright:</b>	© Metsähallitus 2008 © Maanmittauslaitos 1/MML/08
<b>Koordinaatit:</b>	X 7613436, Y 3541250, Z 210	<b>Mittakaava:</b>	1:10000



**Uusijoki leirikeskus tielana jäännös**

MH-tunnus: 131585

<b>Kohdetyyppi:</b>	10 Valmistuspaikat/työpaikat?	<b>Haltija:</b>	993 Yhdistys
<b>Ajoitus:</b>	7116 Uusi aika	<b>Ylläpitäjä:</b>	993 Yhdistys
<b>Rakentamivuosi:</b>		<b>Kunta:</b>	0
<b>Lukumäärä:</b>	1		

<b>Koordinaattiselitys:</b>		<b>Geometria tuotettu:</b>	4 Gps-mittaus, korjaamaton
<b>Koordinaatit:</b>	X 7607228, Y 3542758, Z 152	<b>Löydöt:</b>	

***Taustatiedot***

Kohde löytyi vuoden 2010 inventoinnissa. Itse lana sijaitsee yksityismaalla, mutta sen eteläpuolella ovat sota-aikaiset jäännökset valtion maalla.

***Ympäristön kuvaus***

Tielanan jäännös sijaitsee noin 315 m Rajajoosepintien ja Uusijoen metsäautotien risteyksestä koilliseen, Uusijoen itärannalla, noin 6 m metsäautotieaurasta länteen. Lana on Uusijoen leirikeskuksen pihapiirissä, jonka omistaa Inarin seurakunta. Paikalla kasvaa nuorta koivu- ja mäntymetsää, ja aluskasvillisuutena on puolukkaa, heiniä, juolukkaa ja sammalia.

***Kohteen kuvaus***

Raudasta ja puusta tehdyn tielanan pituus on kaikkiaan noin 6 m. Sen vasen siipi on vielä kiinni rungossa, mutta oikea siipi on irronnut. Siiven alaosa sekä lanan kärki on päällystetty metallilevyllä. Lana liittyyne Rajajoosepintien tekoon 1950-luvulla.

Aivan leirikeskuksen tontin etelärajalla, noin 15 m tielanasta etelään, sähkölinjan itäpuolelle on kerätty mm. saksalaisten tynnyreitä ja reen jalaksia. Alue on metsätalouden maata.

***Kohteen rajaus***

Kohde on rajattu näkyvän rakenteen perusteella.

***Tulkinta***

Tielanan jäännös.

***Lisätietoja******Toimenpiteet******Tarkastukset***

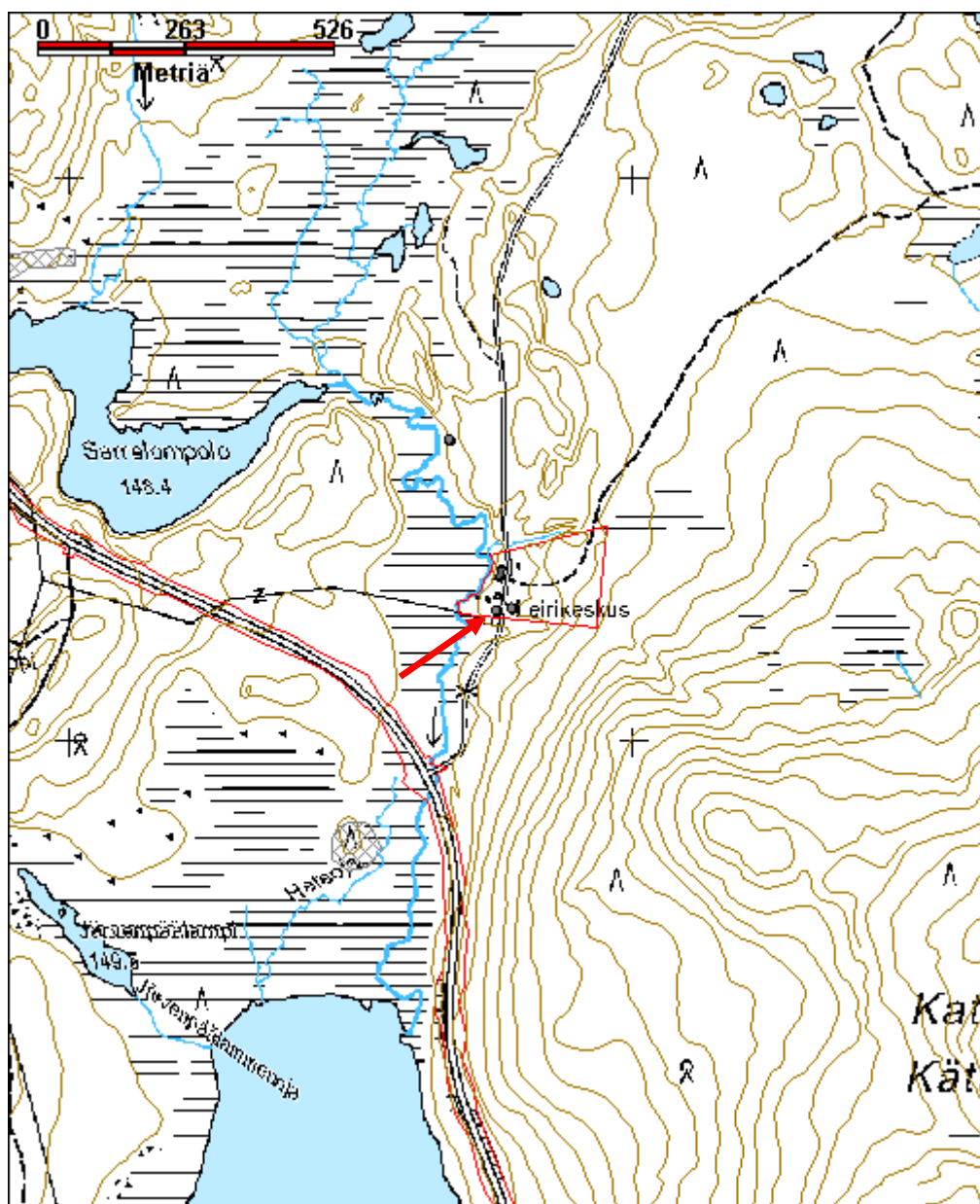
Tila: 3 Toteutettu Laji: 6 Suojeluarvojen tarkastus Tarkastusvuosi: 2010  
Tarkastuspvm: 18.8.2010 Tarkastaja: E. Ojanlatva  
Kuvaus: KMO-kulttuuriperintöinventointi, Ivalon kaakkoispuolinen metsätalousalue

<b>Viranomaisrekisterinro:</b>		<b>Kunto:</b>	2 Kesinkertainen
<b>Arvotus:</b>	0 Ei määritelty	<b>Olotila:</b>	2 Ei käytössä
<b>Selitys:</b>		<b>Kohteen suojele:</b>	0 Ei määritelty
		<b>Selitys:</b>	
<b>Ympäristön suojele:</b>	0 Ei määritelty		
<b>Selitys:</b>			



Tielanan jäännös sijaitsee metsäautotien varrella. Kuva otettu lounaaseen.

<b>Kohdetyyppi:</b>	10 Valmistuspaikat/työpaikat?	Copyright:	© Metsähallitus 2008 © Maanmittauslaitos 1/MML/08
<b>Koordinaatit:</b>	X 7607228, Y 3542758, Z 152	Mittakaava:	1:10000





**Uusijoki leirikeskus 2 tukkireki jäännös**

MH-tunnus: 131601

<b>Kohdetyyppi:</b>	10 Valmistuspaikat/työpaikat?	<b>Haltija:</b>	993 Yhdistys
<b>Ajoitus:</b>	7116 Uusi aika	<b>Ylläpitäjä:</b>	993 Yhdistys
<b>Rakentamisvuosi:</b>		<b>Kunta:</b>	0
<b>Lukumäärä:</b>	1		

<b>Koordinaattiselitys:</b>		<b>Geometria tuotettu:</b>	4 Gps-mittaus, korjaamaton
<b>Koordinaatit:</b>	X 7607233, Y 3542785, Z 154	<b>Löydöt:</b>	

***Taustatiedot***

Kohde havaittiin vuoden 2010 inventoinnissa. Se sijaitsee yksityismaalla, mutta merkittiin kuitenkin Reiskaan, sillä alueella on runsaasti muuta, lähinnä sota-aikaan liittyvää tavaraa.

***Ympäristön kuvaus***

Tukkireen jäännös sijaitsee noin 330 m Rajajoosepintien ja Uusijoen metsäautotien risteyksestä koilliseen, Uusijoen itärannalla, noin 15 m metsäautotieaurasta itään. Tukkireki on Uusijoen leirikeskuksen pihapiirissä, jonka omistaa Inarin seurakunta. Paikalla kasvaa nuorta koivu- ja mäntymetsää, ja aluskasvillisuutena on puolukkaa, heiniä, juolukkaa ja sammalia.

***Kohteen kuvaus***

Metallista ja puusta tehdyn tukkireen pituus on kaikkiaan noin 5 m ja leveys 2,5 m. Kaksijalaksinen reki liittyy ilmeisesti Uusijoen 1960-luvun savotoihin ja se on jätetty tien varteen. Jalaksien puuosat ovat jo sammaleen peittämät ja osin lahonneet.

***Kohteen rajaus***

Kohde on rajattu näkyvän rakenteen perusteella.

***Tulkinta***

Tukkireki.

***Lisätietoja******Toimenpiteet******Tarkastukset***

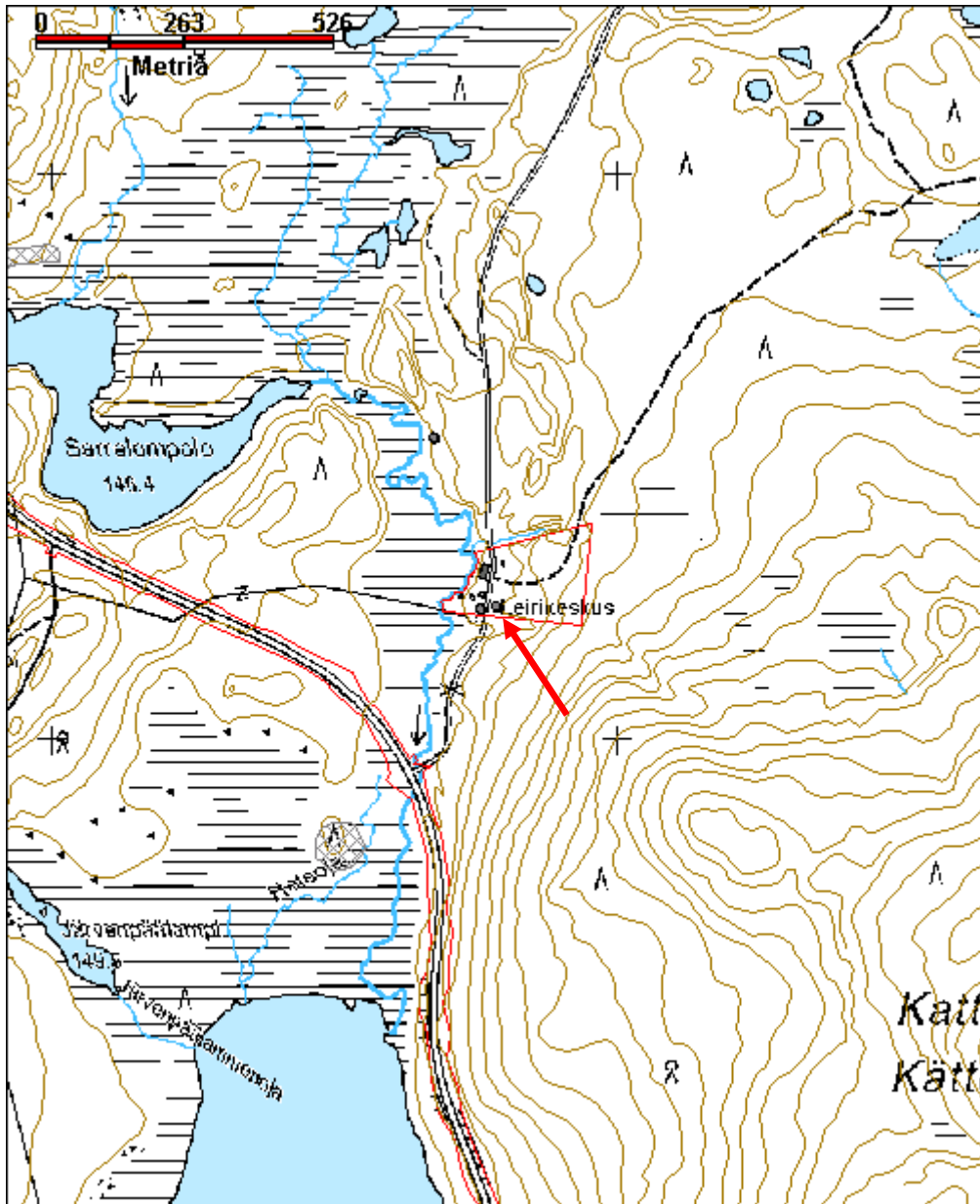
Tila: 3 Toteutettu Laji: 6 Suojeluarvojen tarkastus Tarkastusvuosi: 2010  
Tarkastuspvm: 18.8.2010 Tarkastaja: E. Ojanlatva  
Kuvaus: KMO-kulttuuriperintöinventointi, Ivalon kaakkoispuolinen metsätalousalue

<b>Viranomaisrekisterinro:</b>		<b>Kunto:</b>	2 Keskinertainen
<b>Arvotus:</b>	0 Ei määritelty	<b>Olotila:</b>	2 Ei käytössä
<b>Selitys:</b>		<b>Kohteen suojele:</b>	0 Ei määritelty
<b>Selitys:</b>		<b>Selitys:</b>	
<b>Ympäristön suojele:</b>	0 Ei määritelty		
<b>Selitys:</b>			



Tukkireki sijaitsee metsäautotien eteläpuolella. Kuva otettu kaakkoon.

<b>Kohdetyyppi:</b>	10 Valmistuspaikat/työpaikat?	Copyright:	© Metsähallitus 2008 © Maanmittauslaitos 1/MML/08
<b>Koordinaatit:</b>	X 7607233, Y 3542785, Z 154	Mittakaava:	1:10000



**Vuoksijärvi 3 rakennelma jäännös**

MH-tunnus: 131676

<b>Kohdetyyppi:</b>	10 Valmistuspaikat/työpaikat?	<b>Haltija:</b>	198 Metsätalous Ylä-Lappi
<b>Ajoitus:</b>	7116 Uusi aika	<b>Ylläpitäjä:</b>	198 Metsätalous Ylä-Lappi
<b>Rakentamisvuosi:</b>		<b>Kunta:</b>	148 Inari
<b>Lukumäärä:</b>	1		

<b>Koordinaattiselitys:</b>		<b>Geometria tuotettu:</b>	4 Gps-mittaus, korjaamaton
<b>Koordinaatit:</b>	X 7607306, Y 3550563, Z 221	<b>Löydöt:</b>	

***Taustatiedot***

Kohde löytyi vuoden 2010 inventoinnissa. Matti Huru kertoi Tallilahdessa sijainneen savotoiden aikaan Niilo Vehmassalon kämpän ja tallin, joita ei kuitenkaan voinut hänen rajaamaltaan alueelta havaita.

***Ympäristön kuvaus***

Vuoksijärvi sijaitsee Rajajoosepintien pohjoispuolella, Vuoksiselän ja Risumoroston välissä. Sen luoteisosaan kulkee metsäautotie, joka erkanee Kolmosjärven tieltä kohti Keittämättömiäjärviä ja sieltä edelleen Vuoksijärvelle. Vuoksijärven koillisosassa on Tallilahti, johon laskee puro luoteesta, Kämpämaan lounaispuolelta. Rakennelman jäännöksiä löytyi vuoden 2010 inventoinnissa puron pohjoispuolelta. Alueen maaperä on soramoreenia, ja puron ja järven ranta on soistunut. Paikalla kasvaa nuorta koivu- ja mäntymetsää. Aluskasvillisuus on juolukkaa, heiniä, variksenmarjaa, suopursua, sammalia, puolukkaa ja mustikkaa.

***Kohteen kuvaus***

Hurun ilmoittamalta alueelta ei inventoinnissa löytynyt enää tallin tai kämpän jäännöksiä. Sen sijaan Tallilahteen laskevan puron suulta noin 75 m koilliseen löytyi pienen hirsirakennuksen pohja, jonka koko on 2,5 m x 2,5 m (x=3550563, y=7607306, z=221). Rakennelmasta on jäljellä vain alimpia maatuneita hirsiiä. Siitä noin 10 m kaakkoon sijaitsee jänkässä neliömäinen, 1 m x 1m kokoinen kuoppa, jonka syvyys on 0,5 m. Se saattaa liittyä hirsirakenteeseen.

***Kohteen rajaus***

Kohde on rajattu näkyvien rakenteiden perusteella.

***Tulkinta***

Rakennelman jäännös.

***Lisätietoja******Toimenpiteet***



**Tarkastukset**

Tila: 3 Toteutettu Laji: 6 Suojeluarvojen tarkastus Tarkastusvuosi: 2010  
Tarkastuspvm: 23.8.2010 Tarkastaja: E. Ojanlatva  
Kuvaus: KMO-kulttuuriperintöinventointi, Ivalon kaakkoispuolinen metsätalousalue

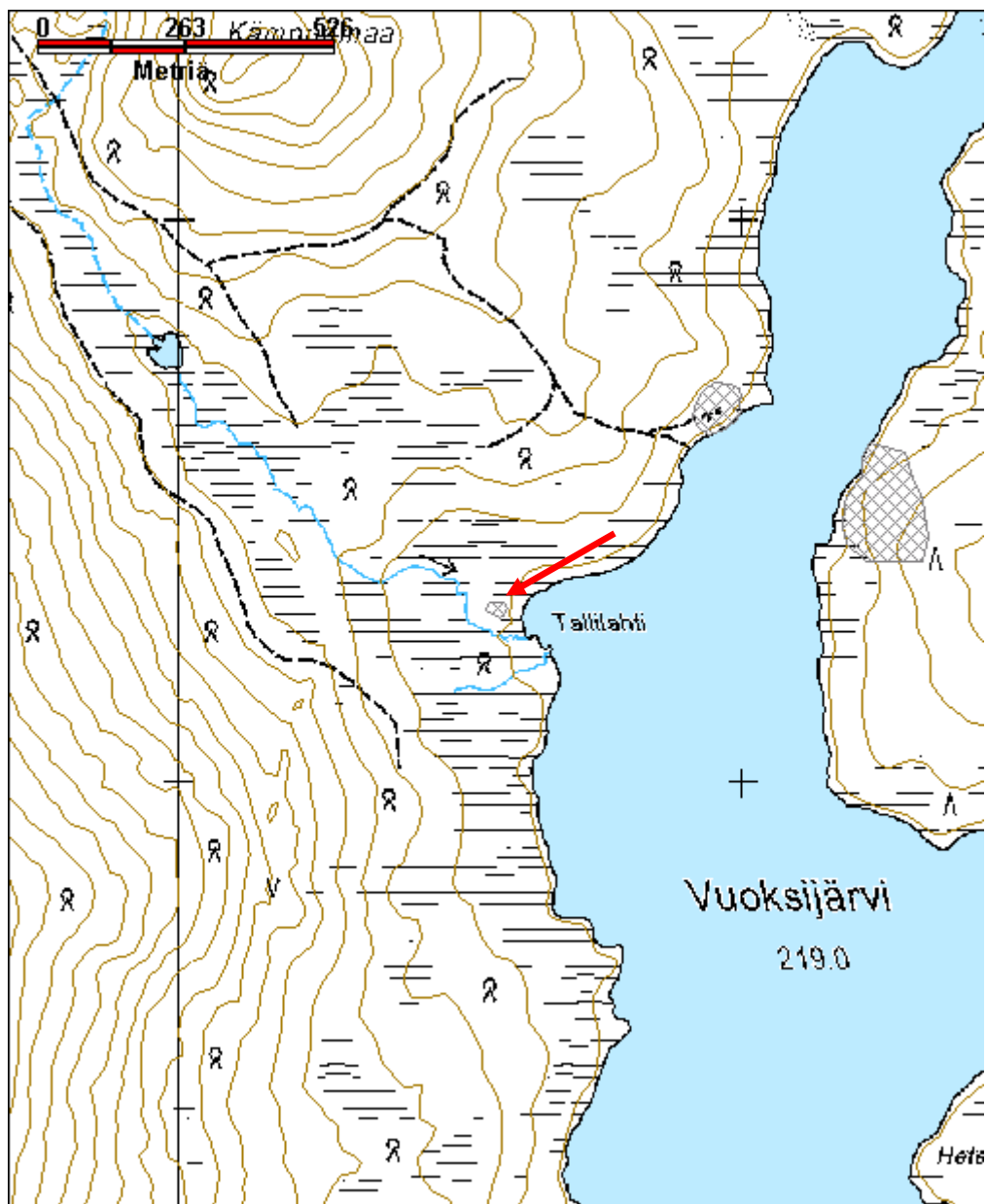
**Viranomais-  
rekisterinro:****Kunto:** 3 Huono**Arvotus:** 0 Ei määritelty**Olotila:** 2 Ei käytössä**Kohteen  
suojelu:** 0 Ei määritelty**Selitys:****Selitys:****Ympäristön  
suojelu:**

0 Ei määritelty

**Selitys:**

Lähikuva rakennelman jäännöksestä kuvattuna kaakkoon.

<b>Kohdetyyppi:</b>	10 Valmistuspaikat/työpaikat?	Copyright:	© Metsähallitus 2008 © Maanmittauslaitos 1/MML/08
<b>Koordinaatit:</b>	X 7607306, Y 3550563, Z 221	Mittakaava:	1:10000



**Vuoksijärvi 6 pilkkapuu ja tulisija jäännös**

MH-tunnus: 131803

<b>Kohdetyyppi:</b>	17 Kivi- ja maarakenteet	<b>Haltija:</b>	198 Metsätalous Ylä-Lappi
<b>Ajoitus:</b>	7116 Uusi aika	<b>Ylläpitäjä:</b>	198 Metsätalous Ylä-Lappi
<b>Rakentamisvuosi:</b>		<b>Kunta:</b>	148 Inari
<b>Lukumäärä:</b>	1		

<b>Koordinaatti- selitys:</b>		<b>Geometria tuotettu:</b>	4 Gps-mittaus, korjaamaton
<b>Koordinaatit:</b>	X 7605347, Y 3551223, Z 220	<b>Löydöt:</b>	

***Taustatiedot***

Matti Hurun mukaan Vuoksijärven eteläosassa, noin 150 m Vuoksiojan suusta länteen sijaitsi aikoinaan Erkki Hurun kota. Kodassa oli tulisija ja hirsiseinät, ja sen katto oli tehty losoista.

***Ympäristön kuvaus***

Pilkkapuu ja tulisijan jäännös sijaitsevat Vuoksijärven eteläosassa, Vuoksiojan suun länsirannalla, noin 10 m rantaviivasta etelään ja noin 60 m Vuoksiojan luusuasta länteen. Alueen maaperä on kivistä moreenia ja paikalla kasvaa eri-ikäistä mänty- ja koivumetsää. Aluskasvillisuutena on jäkälää, puolukkaa, riekonmarjaa, juolukkaa ja sammalia.

***Kohteen kuvaus***

Vuonna 2010 järven ranta inventoitiin ja etsittiin merkkejä Huru-Erkin kodasta. Paikalta löytyi käytössä oleva nuotiokiveys, joka sijaitsi noin 150 m Vuoksiojan suusta länteen. Sen sijaan noin 60 m luusuasta länteen sijaitsee noin 150–200 vuotta vanha mänty, jota on ainakin kahteen otteeseen veistetty kirveellä. Kirveen jälkien aiheuttama pilkka on jo hyvin umpeutunut. Vajaat 10 m pilkkapuusta koilliseen sijaitsee sammalen peittämä, halkaisijaltaan hieman alle metrin kokoinen tulisija, jonka ikä tuskin on yli 100 vuotta. Tältä paikalta ei löytynyt kuitenkaan mitään hirsikotaan viittaavia rakenteiden jäännöksiä.

***Kohteen rajaus***

Kohde on rajattu pilkkapuun ja tulisijan jäännöksen perusteella.

***Tulkinta***

Pilkkapuu ja tulisijan jäännös.

***Lisätietoja******Toimenpiteet******Tarkastukset***

Tila: 3 Toteutettu      Laji: 6 Suojeluarvojen tarkastus      Tarkastusvuosi: 2010  
Tarkastuspvm: 6.9.2010      Tarkastaja: E. Ojanlatva  
Kuvaus: KMO-kulttuuriperintöinventointi, Ivalon kaakkoispuolinen metsätalousalue



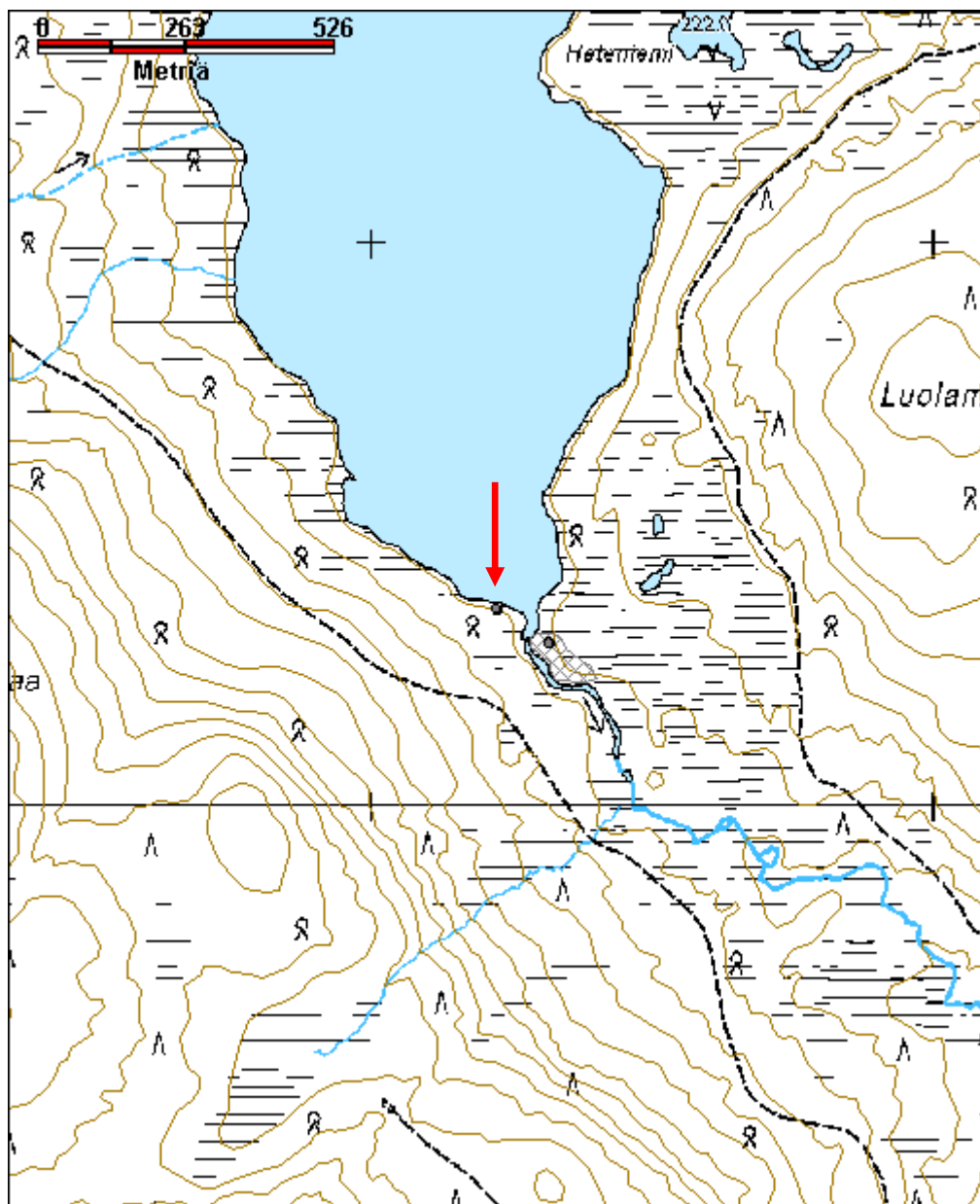
<b>Viranomais- rekisterinro:</b>		<b>Kunto:</b>	1 Hyvä
<b>Arvotus:</b>	8 Muu suojeluarvo	<b>Olotila:</b>	2 Ei käytössä
<b>Selitys:</b>		<b>Kohteen suojaus:</b>	9 Muu suojeluarvo
		<b>Selitys:</b>	
<b>Ympäristön suojaus:</b>	0 Ei määritelty		
<b>Selitys:</b>			



Pilkkapuu ja sen oikealla puolella tulisijan jäännös. Kuva otettu lounaaseen.



<b>Kohdetyyppi:</b>	17 Kivi- ja maarakenteet	<b>Copyright:</b>	© Metsähallitus 2008 © Maanmittauslaitos 1/MML/08
<b>Koordinaatit:</b>	X 7605347, Y 3551223, Z 220	<b>Mittakaava:</b>	1:10000



**Ylimmäinen Kerttjärvi 3 kellari jäännös**

MH-tunnus: 112494

<b>Kohdetyyppi:</b>	17 Kivi- ja maarakenteet	<b>Haltija:</b>	198 Metsätalous Ylä-Lappi
<b>Ajoitus:</b>	7116 Uusi aika	<b>Ylläpitäjä:</b>	198 Metsätalous Ylä-Lappi
<b>Rakentamisvuosi:</b>		<b>Kunta:</b>	148 Inari
<b>Lukumäärä:</b>	1		

<b>Koordinaattiselitys:</b>		<b>Geometria tuotettu:</b>	4 Gps-mittaus, korjaamaton
<b>Koordinaatit:</b>	X 7613178, Y 3526232, Z 140	<b>Löydöt:</b>	

**Taustatiedot**

Kohde löytyi vuoden 2010 inventoinnissa.

**Ympäristön kuvaus**

Kohde sijaitsee Ylimmäisen Kerttjärven kaakkoisrannalla, tasaisella mäntyä kasvavalla hiekkakankaalla, Kerttjärventien ja järven välissä. Paikalla sijaitsee myös esihistoriallinen asuinpaikka Kerttjärvi 148010377 (Reiska 112470).

**Kohteen kuvaus**

Hiekkamaahan kaivetun kellarin koko on noin 1 m x 1 m ja syvyys noin 1 m. Siihen johtaa etelästä noin 50 cm leveä ja 1 m pitkä kaivettu käytävä. Oviaukko on siis kohti etelää, ja sen laudasta tehty kehikko on vielä paikoillaan. Käytävän ja kellarin seinät on tuettu lautarakenteella, joka on romahtanut. Ilmeisesti kellarissa on ollut myös laudasta tehty katto, jonka päällä on ollut mustaa kattohuopaa, sillä huovan palasia näkyy vielä kellarin reunoilla ja pohjalla.

Noin 5 m kellarista kaakkoon on 5 m x 5 m kokoinen alue, jossa on muhaa, lasia ja kattohuopaa. On mahdollista, että paikalla on sijainnut jokin rakennus.

**Kohteen rajaus**

Kohde rajautuu pistemäisesti näkyvän rakenteen perusteella.

**Tulkinta**

Kellari.

**Lisätietoja****Toimenpiteet****Tarkastukset**

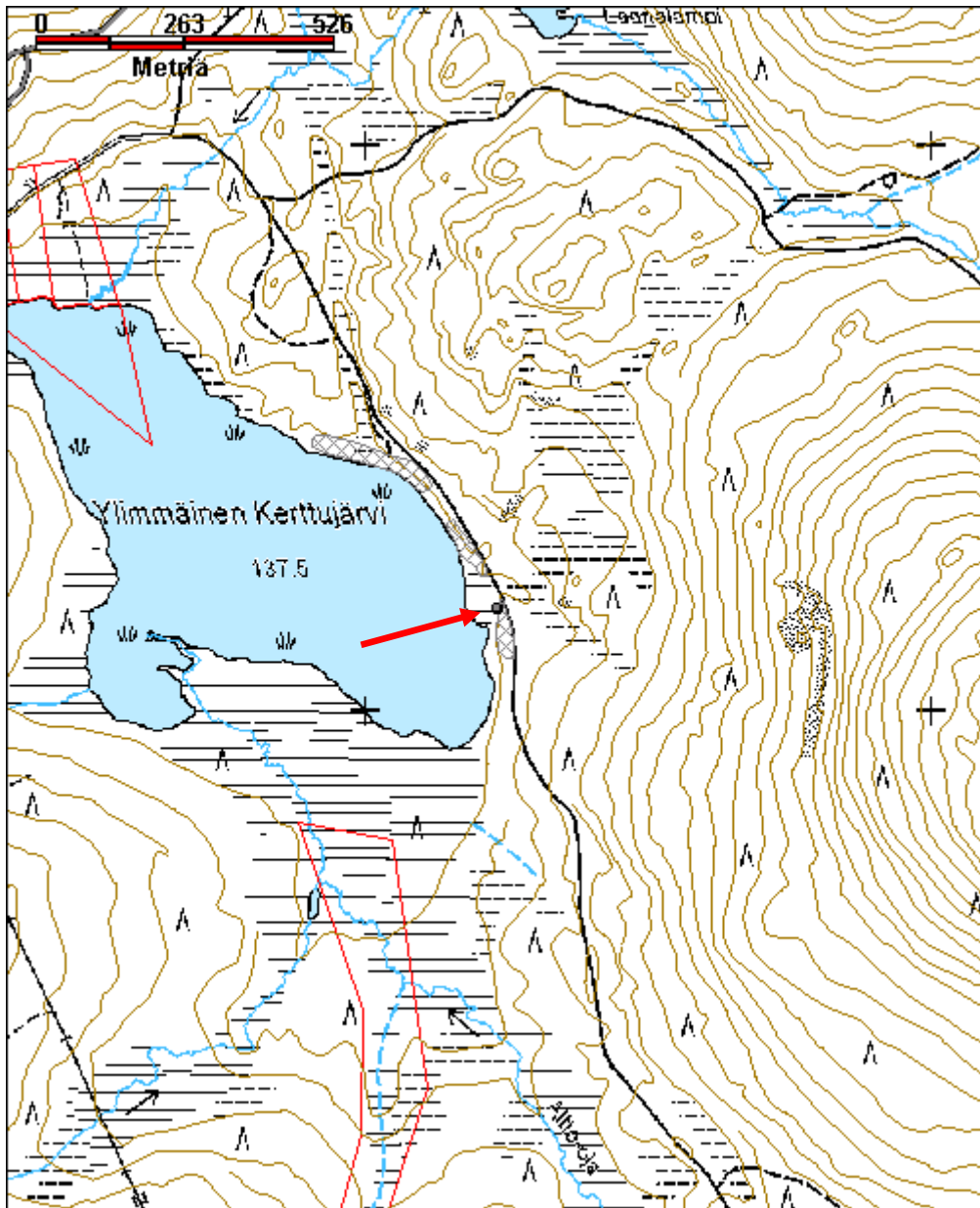
Tila: 3 Toteutettu Laji: 6 Suojeluarvojen tarkastus Tarkastusvuosi: 2010  
Tarkastuspvm: 12.7.2010 Tarkastaja: E. Ojanlatva  
Kuvaus: KMO-kulttuuriperintöinventointi, Ivalon kaakkoispuolinen metsätalousalue

<b>Viranomais- rekisterinro:</b>		<b>Kunto:</b>	3 Huono
<b>Arvotus:</b>	8 Muu suojeluarvo	<b>Olotila:</b>	2 Ei käytössä
<b>Selitys:</b>		<b>Kohteen suojaus:</b>	9 Muu suojeluarvo
		<b>Selitys:</b>	
<b>Ympäristön suojaus:</b>	0 Ei määritelty		
<b>Selitys:</b>			



Maahan kaivetun ja laudoilla tuetun kalakellarin jäänteet. Kuvaussuunta on länteen.

<b>Kohdetyyppi:</b>	17 Kivi- ja maarakenteet	<b>Copyright:</b>	© Metsähallitus 2008 © Maanmittauslaitos 1/MML/08
<b>Koordinaatit:</b>	X 7613178, Y 3526232, Z 140	<b>Mittakaava:</b>	1:10000





<b>Kohdetyyppi:</b>	10 Valmistuspaikat/työpaikat?	<b>Haltija:</b>	198 Metsätalous Ylä-Lappi
<b>Ajoitus:</b>	7116 Uusi aika	<b>Ylläpitäjä:</b>	198 Metsätalous Ylä-Lappi
<b>Rakentamivuosi:</b>		<b>Kunta:</b>	148 Inari
<b>Lukumäärä:</b>	1		

<b>Koordinaattiselitys:</b>		<b>Geometria tuotettu:</b>	4 Gps-mittaus, korjaamaton
<b>Koordinaatit:</b>	X 7608609, Y 3548771, Z 220	<b>Löydöt:</b>	

### *Taustatiedot*

Kohde löytyi vuoden 2010 inventoinnissa.

### *Ympäristön kuvaus*

Ylimmäinen Vuoksiselkä sijaitsee noin 6 km Rajajoosepintien koillispuolella, noin 2 km Vuoksijärven länsipuolella, Ison Vuoksiselän ja Polkuvaaran välissä. Rakennelman jäännös sijaitsee Ylimmäisen Vuoksiselän laesta noin 1,3 km pohjoiseen, Vuoksiselän ja Polkuvaaran välistä koilliseen laskevan ojan ja Vuoksijärvelle kulkevan metsäautotien välissä, Vuoksiselän pohjoisosan rinteellä. Alueen maaperä on sora-moreenia. Alue on hakattu, joten siellä kasvaa eri-ikäistä koivua ja mäntyä. Aluskasvillisuutena on kanervaa, jäkälää, puolukkaa ja variksenmarjaa, mutta ojan varsi on paljon rehevämpää.

### *Kohteen kuvaus*

Rakennelman jäännös on todella pieni yhden miehen asentopaikka. Sen koko on 2,2 m x 1,9 m, ja sen seinät ja ovi on tehty vaakalimilaudasta. Oven saranat on tehty paksusta rengaskumista, jotka on naulattu oveen ja sen pieleen kiinni. Rakennelmassa on ollut pulpettikatto, ja rakennelman korkeus eteläseinällä olevan oven kohdalla on vain 1,2 m. Pohjoisseinän korkeus on 0,7 m. Sisustuksesta on säilynyt länsiseinällä laudasta tehty sänky, jonka mitat ovat 1,7 m x 0,6 m. Rakennelma on nostettu pyöröhirsien päälle.

### *Kohteen rajaus*

Kohde on rajattu näkyvän rakenteen perusteella.

### *Tulkinta*

Rakennelman jäännös.

### *Lisätietoja*

### *Toimenpiteet*

**Tarkastukset**

Tila: 3 Toteutettu Laji: 6 Suojeluarvojen tarkastus Tarkastusvuosi: 2010  
Tarkastuspvm: 23.8.2010 Tarkastaja: E. Ojanlatva  
Kuvaus: KMO-kulttuuriperintöinventointi, Ivalon kaakkoispuolinen metsätalousalue

**Viranomais-**  
**rekisterinro:** **Kunto:** 2 Kesinkertainen

**Arvotus:** 0 Ei määritelty

**Olotila:** 2 Ei käytössä

**Kohteen**  
**suojelu:** 0 Ei määritelty

**Selitys:**

**Selitys:**

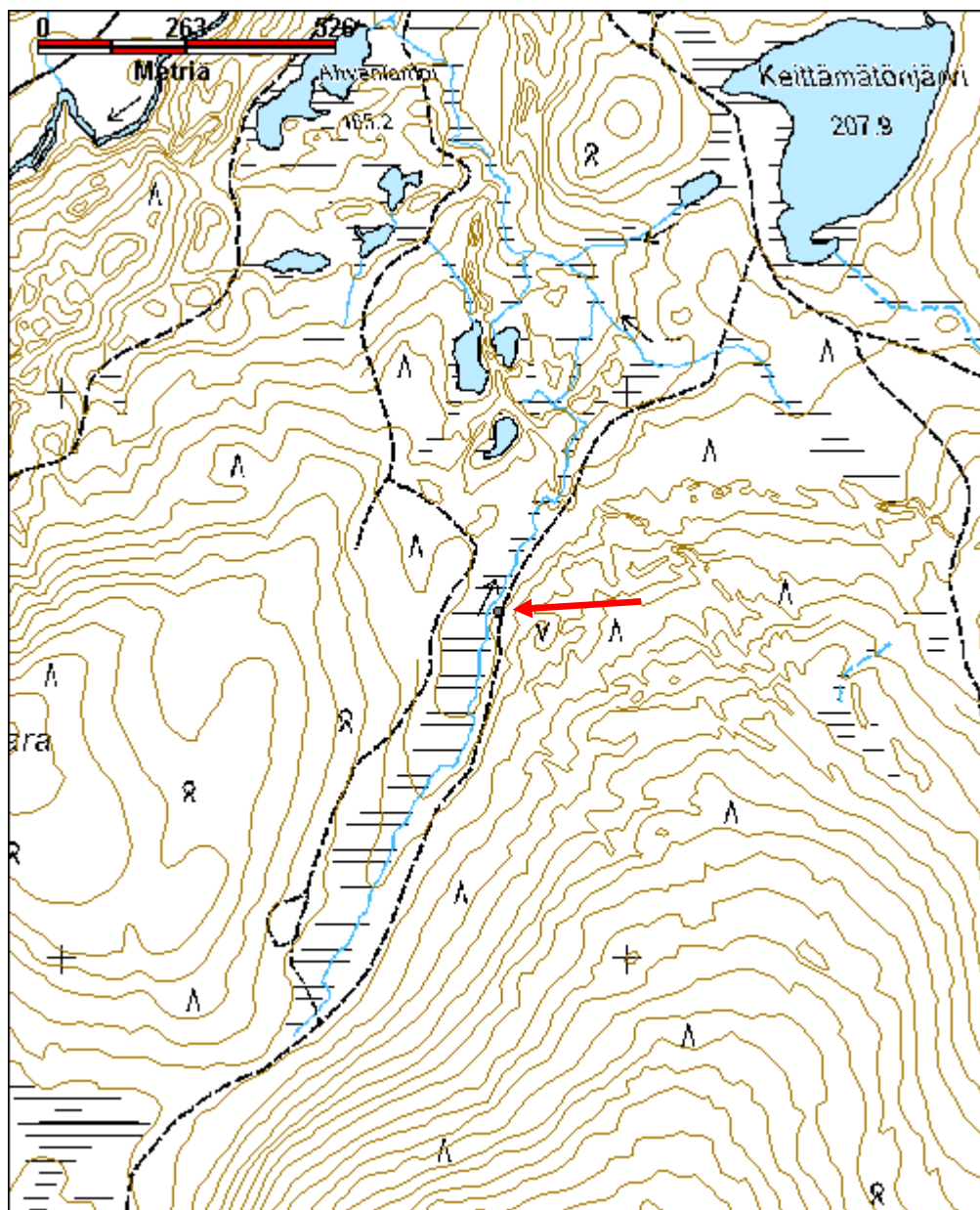
**Ympäristön**  
**suojelu:** 0 Ei määritelty

**Selitys:**



Kirsi Koskela nojaa "kääpiökämpään". Kuva otettu luoteeseen.

<b>Kohdetyyppi:</b>	10 Valmistuspaikat/työpaikat?	<b>Copyright:</b>	© Metsähallitus 2008 © Maanmittauslaitos 1/MML/08
<b>Koordinaatit:</b>	X 7608609, Y 3548771, Z 220	<b>Mittakaava:</b>	1:10000



# Liitteet

## Liite 1 Ajoitustulokset



UPPSALA  
UNIVERSITET

The Ångström Laboratory  
Tandem Laboratory

Göran Possnert

Visiting address:  
Lägerhyddsvägen 1  
Room 4143

Postal address:  
Box 529  
SE-751 20 Uppsala  
Sweden

Telephone:  
+46 18 471 30 59

Telefax:  
+46 18 55 57 36

Website:  
<http://www.angstrom.uu.se>

E-Mail:  
[Goran.Possnert@Angstrom.uu.se](mailto:Goran.Possnert@Angstrom.uu.se)

Uppsala 18 March 2011

Hanna Kelola-Märkeläinen  
Metsähallitus/Forststyrelsen  
Vernissakatu 4  
01301 Helsinki  
Finland

### Result of $^{14}\text{C}$ dating of burnt bone from Lapland, Finland.

#### *Pre-treatment of burnt bone samples:*

1. The surface is mechanically cleaned (scraping, in some cases sand blasting).
2. Grinding in mortar.
3. 1,5% NaOCl is added, stirring at room temperature for 48 hours.
4. Washed in distilled water and then 1M HAC is added and stirring at room temperature for 24 hours.
5. Washed in distilled water and then dried.
6. The sample is leached with 6M HCl, giving  $\text{CO}_2$ , then converted to graphite using a Fe-catalyst reaction.

### RESULT

Lab number	Sample	$\delta^{13}\text{C}\text{‰ VPDB}$	$^{14}\text{C}$ age BP
Ua-41330	Inari Piervaljävri 2, KM 38552:2, Nr 4	-28,9	7 733 $\pm$ 45
Ua-41331	Inari Piervaljävri 3, KM 38553:2, Nr 5	-27,0 *	7 091 $\pm$ 47
Ua-41332	Inari Torkojoki, KM 38563:2, Nr 6	-27,0 *	7 488 $\pm$ 46
Ua-41333	Taivalkoski Paloharju, KM 38435:5, Nr 7	-27,0 *	8 452 $\pm$ 54
Ua-41334	Taivalkoski Mustaperä, KM 38434:5, Nr 8	-26,9	5 407 $\pm$ 72

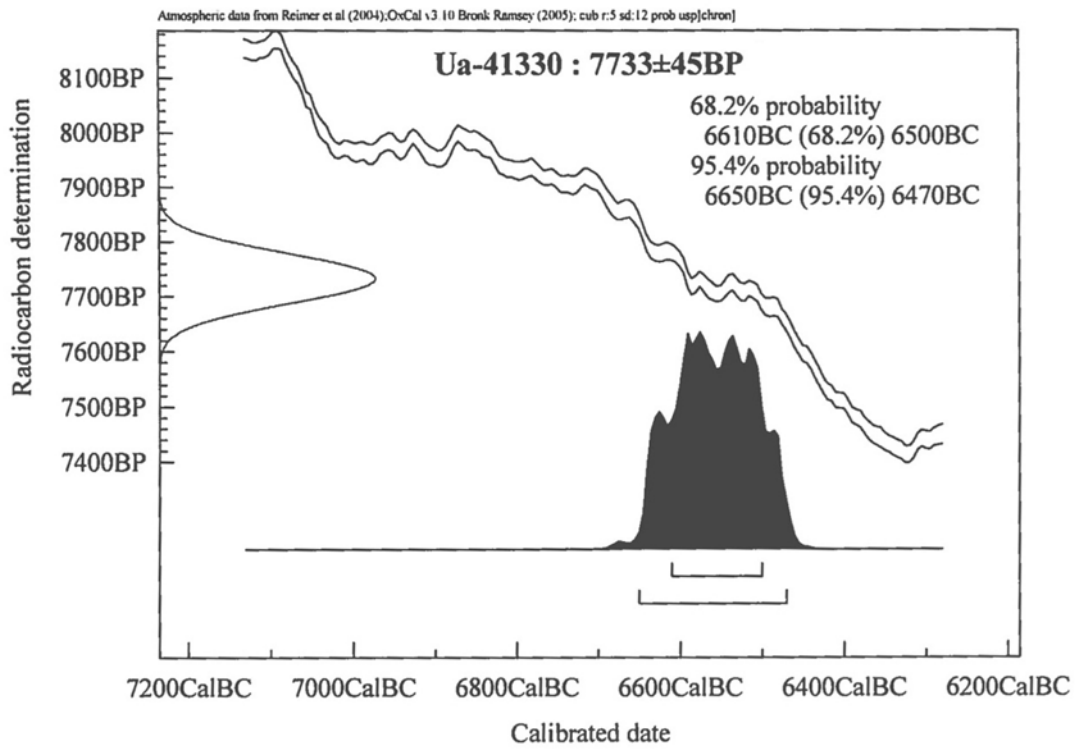
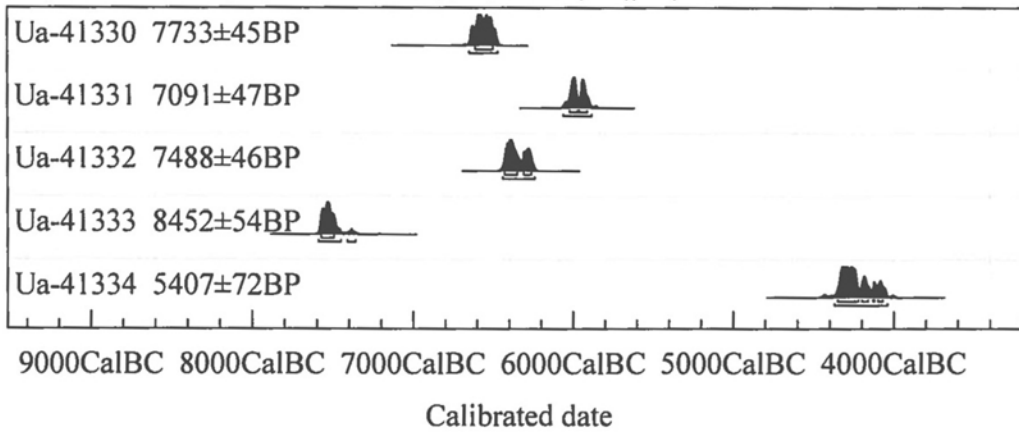
\* Estimated value

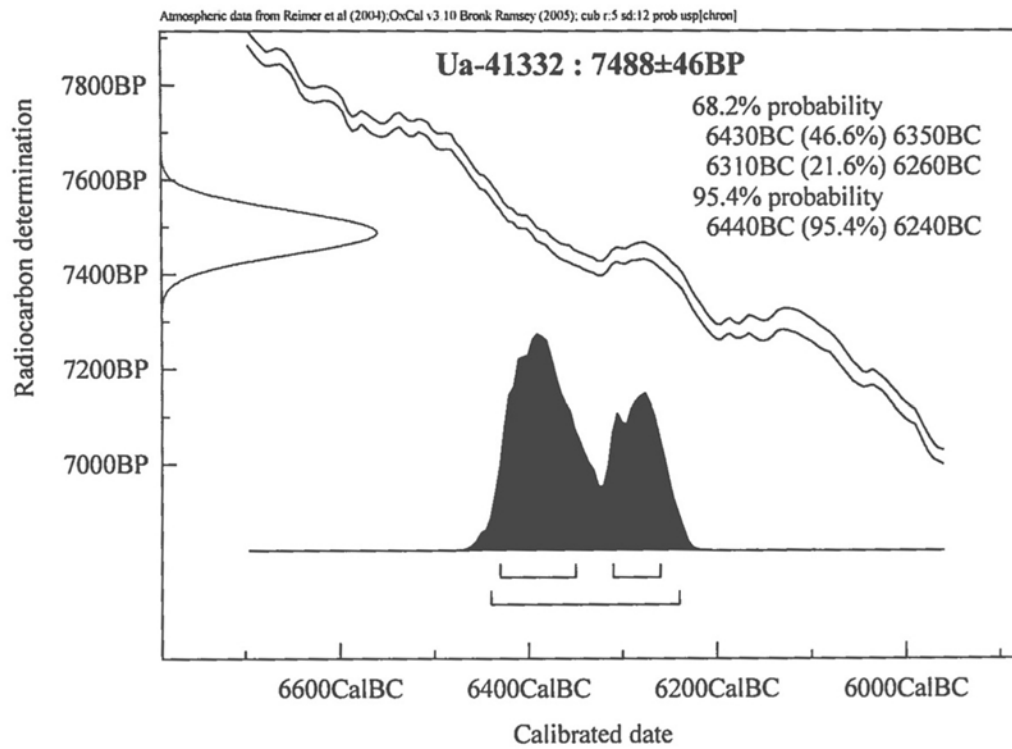
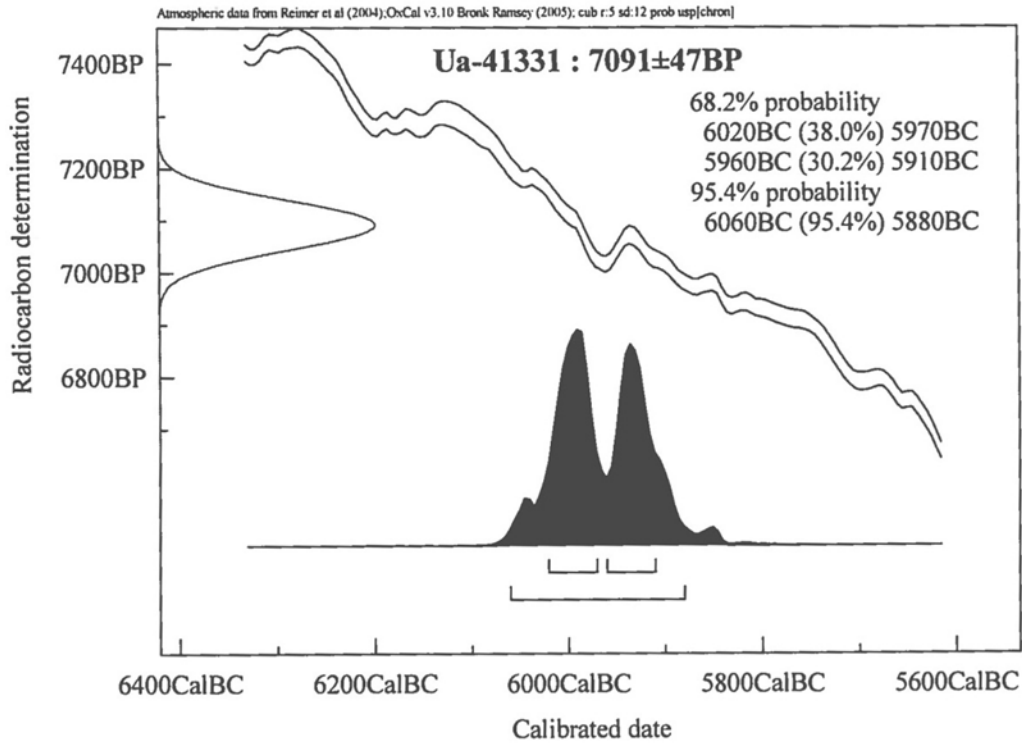
Best regards

Göran Possnert/ Ingela Sundström



Atmospheric data from Reimer et al (2004),OxCal v3.10 Bronk Ramsey (2005), cub r:5 sd:12 prob usp|chron]





## Liite 2 Luuanalyysi

### Ivalon kaakkoispuolisen metsätalousalueen kulttuuriperintöinventointi/E. Ojanlatva 2010

#### Luuanalyysi K. Mannermaa 2010

Tutkittavana oli inventointilöytöinä talteen otettuja palaneita luita kuudesta kohteesta. Tulokset esitetään tiivistettyinä seuraavissa taulukoissa:

##### Inari Luttojoki/Kolmoskoski KM 38557

Laji/ryhmä	Kpl-määrä	Paino (g)
Indet. (tunnistamattomat)	8	0,42

##### Inari Ahvenlampi KM 38558:2

Laji/ryhmä	Kpl-määrä	Paino (g)
Indet. (tunnistamattomat)	2	0,2

##### Inari Torkojoki KM 38563:2

Laji/ryhmä	Kpl-määrä	Paino (g)
Mammalia (nisäkkäät)	7	2,8
Indet. (tunnistamattomat)	3	0,28
<b>Yhteensä</b>	<b>10</b>	<b>2,36</b>

##### Inari Pierväljäväri 2 KM 38552:2

Laji/ryhmä	Kpl-määrä	Paino (g)
<i>Rangifer tarandus</i> (peura)	1	3,5
Mammalia (nisäkkäät)	17	4,86
Indet. (tunnistamattomat)	33	1
<b>Yhteensä</b>	<b>51</b>	<b>8,91</b>

##### Inari Pierväljäväri 3 KM 38553:2

Laji/ryhmä	Kpl-määrä	Paino (g)
Ruminanta (märehtijät)	1	0,11
Mammalia (nisäkkäät)	28	4,68
Indet. (tunnistamattomat)	118	4,11
<b>Yhteensä</b>	<b>147</b>	<b>8,9</b>

##### Inari Hirvaslompola KM 38556:2

Laji/ryhmä	Kpl-määrä	Paino (g)
Mammalia (nisäkkäät)	1	0,48

Aineistossa oli hyvin paljon luita joita ei voi tunnistaa. Ainoa tunnistettu laji on peura (Pierväljäväri 2). Lisäksi tunnistin yhden märehtijän hampaan kiilteen kappaleen (Inari Pierväljäväri 3), joka kuuluu peuralle tai hirvälle. Liitteenä excel-taulukko tutkituista luista.

Helsingissä 30.11.2010

Kristiina Mannermaa

## Luuanalyysi K. Mannermaa 2010

### Inari Luttojoki/Kolmoskoski KM 38557

Fr. määrä	Luu	Laji	Paino
8	indet. fr.	Indet.	0,42

### Inari Ahvenlampi KM 38558:2

Fr. määrä	Luu	Laji	Paino
2	indet. fr.	Indet.	0,2

### Inari Torkojoki KM 38563:2

Fr. määrä	Luu	Laji	Paino
7	indet. fr.	Mammalia	2,8
3	indet. fr.	Indet.	0,28

### Inari Pierväljävri 2 KM 38552:2

Fr. määrä	Luu	Laji	Paino
1	pelvis, pubis sin. (acetabulum) fr.	Rangifer tarandus	3,5
17	indet. fr.	Mammalia	4,86
33	indet. fr.	Indet.	1

### Inari Pierväljävri 3 KM 38553:2

Fr. määrä	Luu	Laji	Paino
1	dens, subst. Adam. fr.	Ruminantia	0,11
28	indet. fr.	Mammalia	4,68
118	indet. fr.	Indet.	4,11

### Inari Hirvaslompolo KM 38556:2

Fr. määrä	Luu	Laji	Paino
1	indet. fr.	Mammalia	0,48



## Liite 3 Löytö- ja kuvaluettelo

### Löytöluettelo

Löydöt KM 38543 – 38571 on diarioitu 12.11.2010 ja löydöt KM 38675 18.12.2010. Löytöpaikat on merkitty Reiskaan omalla alanumerolla (Reiska alanro), joka on merkitty myös tähän listaan.

KM-numero	Kohteen nimi	Määritelmä	Ajoitus	Löydöt	k p l g	X	Y	Z	Reiska alanro	Reiska päänrö	
38543	Kerttuoja 2	asuinpaikka	kivikautinen	kvartsi-iskos	1	2,2	3523141	7614552	135	131206	112195
38544	Ahvenkuttujärvi 2	asuinpaikka	esihistoriallinen	kvartsi-iskoksia	2	0,8	3538587	7624090	172	131207	115503
38545	Könkäänsuvanto 1	asuinpaikka	kivikautinen	kvartsiiskaavin	1	10	3534003	7624986	135	131209	115561
38546	Mattojärvi 1	asuinpaikka	kivikautinen	kvartsi-iskoksia	5	15	3534500	7619209	140	131210	117109
38547	Mattojärvi 2	asuinpaikka	kivikautinen	kvartsi-iskoksia	2	6,2	3534864	7619182	140	131211	117148
38548	Kurräjärvi 1	irtolöytö	kivikautinen	kvartsi-iskoksia	2	1,6	3531071	7614243	246		117661
38549:1	Iso Arttajärvi 2	asuinpaikka	kivikautinen	kvartsi-iskoksia	2	11	3552220	7615939	204	131212	118681
38549:2	Iso Arttajärvi 2	asuinpaikka	kivikautinen	palanut luu	3	<0,1	3552220	7615939	204	131212	118681
38550	Iso Arttajärvi 3	irtolöytö	kivikautinen	kvartsi-iskos	1	0,4	3552411	7615750	204		118702
38551	Pierväljärvi 1	asuinpaikka	kivikautinen	kvartsi-iskoksia	4	6,5	3552829	7614492	204	129441	129541
38552:1	Pierväljärvi 2	asuinpaikka	kivikautinen	kvartsi-iskoksia	8	15	3552832	7614573	206	129362	129361
38552:2	Pierväljärvi 2	asuinpaikka	kivikautinen	palanut luuta	5 2	9,8	3552847	7614572	207	129381	129362
38553:1	Pierväljärvi 3	asuinpaikka	kivikautinen	kvartsi-iskoksia	8	13	3552218	7615900	206	131213	129461
38553:2	Pierväljärvi 3	asuinpaikka	kivikautinen	palanut luuta	1 4 4	9,3	3552218	7615900	206	131213	129461
38554	Iso Arttajärvi 4	irtolöytö	esihistoriallinen	kvartsi-iskos	1	2,5	3552494	7615221	212		129481
38555	Uusijoki	irtolöytö	kivikautinen	kvartsiitti-iskos	1	1,8	3542675	7607532	152		130201
38556:1	Hirvaslompolo	asuinpaikka	kivikautinen	kvartsi-iskos	1	2,8	3538135	7606144	155	130282	130242
38556:2	Hirvaslompolo	asuinpaikka	kivikautinen	palanut luu	1	0,5	3538135	7606144	155	130282	130242
38557:1	Luttojoki/ Kolmoskoski	asuinpaikka	varhaismetalli-kautinen	saviastianpaloja	2	4	3543364	7603947	148	131181	130561
38557:2	Luttojoki/ Kolmoskoski	asuinpaikka	varhaismetalli-kautinen	kvartsi-iskoksia	1 0	24	3543364	7603947	148	131181	130561
38557:3	Luttojoki/ Kolmoskoski	asuinpaikka	varhaismetalli-kautinen	palanut luuta	7	0,3	3543364	7603947	148	131181	130561
38558:1	Ahvenlampi	asuinpaikka	kivikautinen	kvartsi-iskos	1	2,3	3548598	7609758	188	131205	130642
38552:2	Ahvenlampi	asuinpaikka	kivikautinen	palanut luuta	2	0,2	3548598	7609758	188	131205	130642
38559	Luttojoki/ Hirvasvuopaja 1	asuinpaikka	kivikautinen	pii-iskos	1	3,5	3540296	7604720	149	131182	130661

38560	Luttojoki/ Hirvasvuopaja 2	asuinpaikka	kivikautinen	kvartsi- iskoksia	2	5,6	3540196	7604527	149	131183	130681
38561	Pirtti-Kompso 2	asuinpaikka	kivikautinen	kvartsi- iskoksia	4	34	3549431	7599903	137	131184	131002
38562	Luttojoki/ Littoskoski	asuinpaikka	kivikautinen	kvartsi- iskos	1	3,2	3551132	7599252	130	131185	131003
38563:1	Torkojoki	asuinpaikka	kivikautinen	kvartsi- iskoksia	3	0,9	3551716	7599372	135	131187	131004
38563:2	Torkojoki	asuinpaikka	kivikautinen	palanutta luuta	1 1	3	3551716	7599372	135	131187	131004
38564	Vuoksijärvi 1	asuinpaikka	kivikautinen	kvartsi- iskoksia	4	6,7	3551316	7605287	219	131204	131007
38565	Vuoksijoki 1	muinaisjäännö sryhmät	kivikautinen	kvartsi- iskoksia	3	13	3552167	7602090	167	131186	131008
38566	Vuoksijoki 2	irtolöytö	kivikautinen	kvartsi- iskos	1	22	3552286	7602146	167		131009
38567	Luttojärvi 1	asuinpaikka	kivikautinen	kvartsi- iskoksia	3	18	3533407	7596360	163	131202	131011
38568	Kulasniemi kaakko	asuinpaikka	kivikautinen	kvartsi- iskoksia	2	2,2	3534712	7596689	163	131201	131013
38569:1	Luttojärvi 2	asuinpaikka	kivikautinen	kvartsikaav in	1	11	3533740	7596818	163	131203	131014
38569:2	Luttojärvi 2	asuinpaikka	kivikautinen	kvartsi- iskoksia	2 0	147	3533740	7596818	163	131203	131014
38570	Oskarinkoski/ Utjanankoski lammet	asuinpaikka	kivikautinen	kvartsi- iskoksia	2	6,3	3552880	7596751	126	131192	131016
38571	Oskarinjärvi/ Utjananlampi 2	asuinpaikka	kivikautinen	kvartsi- iskos	1	6,9	3553034	7596948	125	131193	131018
38675	Kattajärvi 1	asuinpaikka	kivikautinen	kvartsi- iskoksia	2	2,5	3542095	7605363	148		111962

## Kuvaluettelo

Kuva- numero	Pvm	Kohteen nimi	Reiska No	Kuvateksti ja kuvaussuunta
IN0001	27.5.	Palkisoja 1 venäläisten hautapaikka	106063	Neuvostosotilaiden hautapaikka ja ortodoksiristi Alajoen itäpuolella kuvattuna lounaaseen. Kivessä teksti: Tähän on haudattu 13 neuvostosotilasta.
IN0002	27.5.	Palkisoja 1 venäläisten hautapaikka	106063	Neuvostosotilaiden hautapaikka Alajoen itäpuolella kuvattuna luoteeseen. Taustalla Tapani Silventoisen mökki ulkorakennuksineen.
IN0003	27.5.	Alajoki/Anninkatu silta jäännös	106347	Savotta-aikaisen, Alajoen ylittävän sillan jäännös Anninkadun länsipäässä kuvattuna länteen.
IN0004	27.5.	Alajoki/Anninkatu silta jäännös	106347	Savotta-aikaisen, Alajoen ylittävän sillan jäännös Anninkadun länsipäässä kuvattuna kaakkoon.
IN0005	27.5.	Alajoki/Palkisoja silta jäännös	106421	Savotta-aikaisen pitkostien jäännös Alajoen itärannalla kuvattuna kaakkoon.
IN0006	27.5.	Alajoki/Palkisoja silta jäännös	106421	Savotta-aikaisen, Alajoen ylittävän sillan ja pitkostien jäännös Alajoen itärannalla kuvattuna lounaaseen.
IN0007	27.5.	Kolmoskämpä/Nilatuohioja savottakämpäalue jäännös	106422	Savottakämpäalueen tallin paikka erottuu maastossa heinittyneenä alueena. Kuvan suunta luoteeseen.
IN0008	27.5.	Kolmoskämpä/Nilatuohioja savottakämpäalue jäännös	106422	Savottakämpäalueen roskakuilu on säilynyt uuden metsäautotieuran leikkauksessa. Kuvan suunta lounaaseen.

IN0009	27.5.	Kolmoskämppä/Nilatuohioja savottakämppäalue jäännös	106422	Savottakämppäalueen tallin paikka erottuu maastossa heinittyneenä alueena. Sen takana kulkeva metsäautotie on tuhonnut kämpän paikan. Kuvan suunta kaakkoon.
IN0010	27.5.	Kolmoskämppä/Nilatuohioja savottakämppäalue jäännös	106422	Savottakämppäalueen pääkämpästä on jäljellä enää piipun muurattu kiveys. Kuvan suunta pohjoisluoteeseen.
IN0011	27.5.	Nilatuohioja saha jäännös	106121	Veikko Rajala seisoo Nilatuohiojan varressa sijainneen sahan sirkkelikuopan vieressä. Kuvan suunta etelään.
IN0012	27.5.	Nilatuohioja saha jäännös	106121	Nilatuohiojan varressa sijainneen sahan varaston pohjasta erottuu vielä pari hirsikertaa. Kuvan suunta luoteeseen.
IN0013	27.5.	Nilatuohioja saha jäännös	106121	Nilatuohiojan varressa sijainneen sahan lanssi ja etualalla sirkkelikuoppa. Kuvan suunta pohjoiseen.
IN0014	28.5.	Palkisoja 3 venäläisten vankileiri ja saksalaisten asemapaikka	132101	Palkisojalla sijaitsevan saksalaisten tukikohdan parakin pohja kuvattuna pohjoiseen. Taustalla vanha Anninkatu.
IN0015	28.5.	Palkisoja 3 venäläisten vankileiri ja saksalaisten asemapaikka	132101	Palkisojalla sijaitsevan saksalaisten tukikohdan parakin pohja kuvattuna luoteeseen. Taustalla vanha Anninkatu.
IN0016	28.5.	Palkisoja 3 venäläisten vankileiri ja saksalaisten asemapaikka	132101	Piikkilanka-aitaa kuvattuna itään. Taustalla Tapani Silventoisen mökki.
IN0017	28.5.	Palkisoja 3 venäläisten vankileiri ja saksalaisten asemapaikka	132101	Palkisojalla Veikko Rajalan pihapiirissä sijaitseva, alppijääkärien vuonna 1945 rakentama kämppä kuvattuna koilliseen
IN0018	28.5.	Palkisoja 3 venäläisten vankileiri ja saksalaisten asemapaikka	132101	Palkisojalla Veikko Rajalan pihapiirissä sijaitseva, alppijääkärien vuonna 1945 rakentama kämppä kuvattuna pohjoiseen.
IN0019	28.5.	Palkisoja 3 venäläisten vankileiri ja saksalaisten asemapaikka	132101	Palkisojalla Veikko Rajalan pihapiirissä sijaitseva, alppijääkärien vuonna 1945 rakentama kämppä kuvattuna lounaaseen.
IN0020	28.5.	Palkisoja 3 venäläisten vankileiri ja saksalaisten asemapaikka	132101	Palkisojalla Veikko Rajalan pihapiirissä sijaitseva, alppijääkärien vuonna 1945 rakentama kämppä kuvattuna luoteeseen.
IN0021	28.5.	Palkisoja 3 venäläisten vankileiri ja saksalaisten asemapaikka	132101	Matalan juoksuhaudan patkä Palkisojalla kuvattu länteen.
IN0022	28.5.	Palkisoja 3 venäläisten vankileiri ja saksalaisten asemapaikka	132101	Saksalaisten korsukellarin jäännös, joka on toiminut savotta-aikana asuntona, kuvattuna luoteeseen.
IN0023	28.5.	Palkisoja 3 venäläisten vankileiri ja saksalaisten asemapaikka	132101	Saksalaisten korsukellarin jäännös, joka on toiminut savotta-aikana asuntona, kuvattuna lounaaseen.
IN0024	28.5.	Palkisoja 3 venäläisten vankileiri ja saksalaisten asemapaikka	132101	Saksalaisten tekemä rivinteerattu tieura kaivannon itäpuolella kuvattuna pohjoiseen.
IN0025	28.5.	Palkisoja 3 venäläisten vankileiri ja saksalaisten asemapaikka	132101	Saksalaisten tekemä kaivanto rivinteeratun tieuran länsipuolella kuvattuna pohjoiseen.
IN0026	28.5.	Paljakainen 1 kestikievari	106461	Kestikievarin päärakennus avoimen kentän länsilaidalla kuvattuna luoteeseen.
IN0027	28.5.	Paljakainen 1 kestikievari	106461	Kestikievarin päärakennus avoimen kentän länsilaidalla kuvattuna pohjoiseen.
IN0028	28.5.	Paljakainen 1 kestikievari	106461	Kestikievarin päärakennus avoimen kentän länsilaidalla kuvattuna etelään. Etualalla on kievarin kenttää kiertäneen aidan jäännös.
IN0029	28.5.	Paljakainen 1 kestikievari	106461	Kestikievarin kentässä olevan ulkorakennuksen, ilmeisesti tallin/navetan kiveys kuvattuna koilliseen.

IN0030	28.5.	Paljakainen 1 kestikievari	106461	Kestikievarin kentässä olevan ulkorakennuksen, ilmeisesti tallin/navetan kiveys kuvattuna pohjoiseen.
IN0031	28.5.	Paljakainen 1 kestikievari	106461	Kestikievarin kentässä olevan ulkorakennuksen, ilmeisesti saunan pohjahirret kuvattuna pohjoiseen.
IN0032	28.5.	Paljakainen 1 kestikievari	106461	Kestikievaria kiertävää aitaa on vielä jäljellä kentän länsilaidalla. Kuva otettu pohjoiseen.
IN0033	28.5.	Paljakainen 1 kestikievari	106461	Epämääräinen kiveys tai kivisilmä kievarin kentän itälaidalla kuvattuna koilliseen. Taustalla E4-tie.
IN0034	31.5.	Kuninkaanlakkioja savottakämppeäalue jäännös	106562	Kuninkaanlakkiojan puretun savottakämppeäalueen tallin paikka erottuu ojan varren maastossa heinittyneenä alueena. Kuvattu etelään.
IN0035	31.5.	Kuninkaanlakkioja savottakämppeäalue jäännös	106562	Länget ja rautaromua Kuninkaanlakkiojan varresta.
IN0036	31.5.	Kuninkaanlakkioja savottakämppeäalue jäännös	106562	Kuninkaanlakkiojan savottakämppeäalueesta ei ole enää paljon jäljellä. Tallin paikka on paalun kohdalla metsäautotien varressa. Kuvattu länteen.
IN0037	31.5.	Hankapeukalovaara korsu jäännös	106577	T. Silventoinen hakkuuaukean keskellä olevan korsun suuaukolla kuvattuna etelään.
IN0038	31.5.	Hankapeukalovaara korsu jäännös	106577	Hakkuuaukean keskellä oleva korsu kuvattuna lounaaseen.
IN0039	31.5.	Nilatuohioja 1 pyyntikuoppia	106599	Pyyntikuoppa 1 kuvattuna etelään.
IN0040	31.5.	Nilatuohioja 1 pyyntikuoppia	106599	Pyyntikuoppa 1 kuvattuna länteen.
IN0041	31.5.	Alajoki 1 rakennelma jäännös	106614	Rakennelman jäännös kuvattuna Alajoen rannasta koilliseen.
IN0042	31.5.	Alajoki 1 rakennelma jäännös	106614	Rakennelman jäännös kuvattuna Alajoelle, etelälounaaseen.
IN0043	31.5.	Alajoki 1 rakennelma jäännös	106614	Rakennelman jäännös kuvattuna Alajoen rannassa länteen.
IN0044	31.5.	Nilatuohioja 1 pyyntikuoppia	106599	Pyyntikuoppa 2 kuvattuna pohjoiseen.
IN0045	31.5.	Nilatuohioja 1 pyyntikuoppia	106599	Pyyntikuoppa 2 kuvattuna länteen.
IN0046	31.5.	Alajoki 2 savottakämppeäalue jäännös	106634	Savottakämpän ja tallin paikka kuvattuna etelään, oikealla kuvassa Alajoki.
IN0047	31.5.	Alajoki 2 savottakämppeäalue jäännös	106634	Savottakämpän ja tallin paikka kuvattuna pohjoiseen, vasemmalla kuvassa Alajoki.
IN0048	31.5.	Alajoki 2 savottakämppeäalue jäännös	106634	Savottakämpän ja tallin paikka Alajoen itäpuolella. Tieuran jatkeena ollut silta on purettu. Kuva otettu luoteeseen.
IN0049	31.5.	Hankapeukalonoja savottakämppeäalue jäännös	106671	Puretun hirsikämpän kivijalka kuvattuna pohjoiseen.
IN0050	31.5.	Hankapeukalonoja savottakämppeäalue jäännös	106671	Puretun hirsikämpän kivijalka kuvattuna lounaaseen.
IN0051	31.5.	Hankapeukalonoja savottakämppeäalue jäännös	106671	Työkuva. E. Ojanlatva kaivaa koepistoa.
IN0052	31.5.	Hankapeukalonoja savottakämppeäalue jäännös	106671	Saunan kiukaan pohja kuvattuna luoteeseen.
IN0053	31.5.	Hankapeukalonoja savottakämppeäalue jäännös	106671	Saunan kiukaan pohja erottuu harmaana laattana polun eteläpuolella. Kuva otettu etelään.
IN0054	31.5.	Hankapeukalonoja savottakämppeäalue jäännös	106671	Tallin paikka erottuu maastossa heinikköisenä alueena. Alimmat hirsikerrat ja pilttuiden paikat erottuvat vielä heinikossa. Kuvattu etelään.
IN0055	31.5.	Hankapeukalonoja savottakämppeäalue jäännös	106671	Hoganas-tiili. Teksti tiilessä: 10 HOGANAS.



IN0056	31.5.	Hankapeukalonoja savottakämppeäalue jäännös	106671	Maatunut kelkan alustan jäännös. Kuvattu länteen.
IN0057	31.5.	Joutsenpesälampi/Joukhaispesälampi savottakämppeäalue	106718	Ulkokäymälän jäännös kuvattuna länteen.
IN0058	31.5.	Joutsenpesälampi/Joukhaispesälampi savottakämppeäalue	106718	Savottakämppeäalueella ei ole havaittavissa enää selkeitä rakenteita. Kuva otettu luoteeseen.
IN0059	31.5.	Joutsenpesälampi/Joukhaispesälampi savottakämppeäalue	106718	Savottakämppeäalueella ei ole havaittavissa enää selkeitä rakenteita. Kuva otettu eteläkaakkoon.
IN0060	1.6.	Alajoki 2 savottakämppeäalue jäännös	106634	Savottakämpän ja tallin paikka Alajoen itäpuolella kuvattuna itään.
IN0061	1.6.	Alajoki 3 korsu jäännös	106742	Edessä maahan kaivetun, L-muotoisen korsun oviaukko ja romahtanut kattorakenne kuvattuna lounaaseen.
IN0062	1.6.	Alajoki 3 korsu jäännös	106742	Yleiskuva kankaalta, missä korsu sijaitsee. Kuva otettu pohjoiseen.
IN0063	1.6.	Leonjärvi 1 pyyntikuoppia	106787	Pyyntikuoppa 1 sähkölinjan itäpuolella kuvattuna luoteeseen.
IN0064	1.6.	Leonjärvi 1 pyyntikuoppia	106787	Pyyntikuoppa 2 kahden suolampareen välissä kuvattuna etelään.
IN0065	1.6.	Leonjärvi 2 pyyntikuoppia	106767	Pyyntikuoppa 1 suolampareen ja lammen välissä kuvattuna länteen.
IN0066	1.6.	Leonjärvi 2 pyyntikuoppia	106767	Pyyntikuoppa 2 kuvattuna kaakkoon. Takana Leonjärvi.
IN0067	1.6.	Leonjärvi 2 pyyntikuoppia	106767	Pyyntikuoppa 3 kuvattuna etelään. Takana Leonjärvi.
IN0068	1.6.	Moitakurunoja 1 porokämppeä jäännös	106799	Moitakurun kämppeä kuvattuna itäkoilliseen.
IN0069	1.6.	Moitakurunoja 1 porokämppeä jäännös	106799	Moitakurun kämppeä kuvattuna suoraan edestä kuvattuna. Kuva otettu koilliseen.
IN0070	1.6.	Moitakurunoja 1 porokämppeä jäännös	106799	Moitakurun kämpän luoteisseinä ja piipun vierestä romahtanut katto kuvattuna itään.
IN0071	1.6.	Moitakurunoja 1 porokämppeä jäännös	106799	Moitakurun kämpän itänurkka ja koillisseinän ikkunaruuu. Kuva otettu länteen.
IN0072	1.6.	Moitakurunoja 1 porokämppeä jäännös	106799	Moitakurun kämpän ikkuna pokineen.
IN0073	1.6.	Moitakurunoja 2 porokämppeä jäännös	106813	Moitakurun porokämppeä, josta katto on romahtanut, kuvattuna itään.
IN0074	1.6.	Moitakurunoja 2 porokämppeä jäännös	106813	Moitakurun porokämpän lounaisseinä ja ovi kuvattuna koilliseen.
IN0075	1.6.	Moitakurunoja 2 porokämppeä jäännös	106813	Moitakurun porokämpän etelänurkka kuvattuna pohjoiseen.
IN0076	1.6.	Moitakurunoja 2 porokämppeä jäännös	106813	Moitakurun porokämpän koillisseinän ikkuna kuvattuna lounaaseen.
IN0077	1.6.	Moitakurunvaara poroerotusaita jäännös	111043	Johdinaita kulkee Moitakurunojan yli kohti erotuskaarretta. Kuva otettu kaakkoon.
IN0078	1.6.	Moitakurunvaara poroerotusaita jäännös	111043	Johdinaita kulkee Moitakurunojan yli kohti erotuskaarretta. Kuva otettu länteen
IN0079	1.6.	Moitakurunvaara poroerotusaita jäännös	111043	Erotuspaikan konttorien kohdalla kasvaa jo tiheää koivikko. Kuva otettu itään.
IN0080	1.6.	Moitakurunvaara poroerotusaita jäännös	111043	Erotusaidan veräjän pystyputut ja ulut. Kuva otettu koilliseen.
IN0081	1.6.	Moitakuru päivätupa	27614	Päivätuvan pohjoisseinä kuvattuna etelään.
IN0082	1.6.	Moitakuru päivätupa	27614	Päivätupa on korjattu ja perustuksetkin uusittu. Kuva lounaisnurkasta.

IN0083	1.6.	Moitakuru päivätupa	27614	Päivätuvan länsiseinän uusi ikkuna kuvattuna itään.
IN0084	2.6.	Peuralampi savottakämppeäalue jäännös	107184	Puretusta ja siirretystä pääkämpästä on jäljellä enää hella ja tukihirret. Kuva otettu koilliseen.
IN0085	2.6.	Peuralampi savottakämppeäalue jäännös	107184	Puretusta ja siirretystä pääkämpästä on jäljellä enää hella ja tukihirret. Takana on Peuralampi. Kuva otettu luoteeseen.
IN0086	2.6.	Peuralampi savottakämppeäalue jäännös	107184	Peuralammen saunan(?) paikka kuvattuna luoteeseen.
IN0087	2.6.	Peuralampi savottakämppeäalue jäännös	107184	Peuralammen tallin pohjasta erottuu vielä tukihirsiä. Kuva otettu luoteeseen.
IN0088	2.6.	Peuralampi savottakämppeäalue jäännös	107184	Kaivanto lähellä rantaa kuvattuna luoteeseen.
IN0089	2.6.	Peuralampi savottakämppeäalue jäännös	107184	Reen osia aukean itäreunalla.
IN0090	2.6.	Peuralampi savottakämppeäalue jäännös	107184	Herrojen kämpän paikka(?) kuvattuna pohjoisluoteeseen.
IN0091	2.6.	Peuralampi savottakämppeäalue jäännös	107184	Kämppeä 3 kuvattuna pohjoisluoteeseen, taustalla herrojen kämpän hella.
IN0092	2.6.	Peuralampi savottakämppeäalue jäännös	107184	Kämppeä 4 kuvattuna etelään. Taustalla Vuolajärville kulkeva metsäautotie.
IN0093	4.6.	Alimmainen Alttojärvi savottakämppeä	1631	Pääkämppeä kuvattuna luoteeseen.
IN0094	4.6.	Alimmainen Alttojärvi savottakämppeä	1631	Pääkämpän pohjoisena kuvattuna länteen.
IN0095	4.6.	Alimmainen Alttojärvi savottakämppeä	1631	Pääkämpän itäpääty ja pohjoisena kuvattuna länsiluoteeseen.
IN0096	4.6.	Alimmainen Alttojärvi savottakämppeä	1631	Pääkämppeä kuvattuna pohjoiseen.
IN0097	4.6.	Alimmainen Alttojärvi savottakämppeä	1631	Pääkämpän länsipääty kuvattuna itään.
IN0098	4.6.	Alimmainen Alttojärvi savottakämppeä	1631	Pääkämpän eteläkuisti.
IN0099	4.6.	Alimmainen Alttojärvi savottakämppeä	1631	Pääkämpän keittiön muuripata koillisnurkassa.
IN0100	4.6.	Alimmainen Alttojärvi savottakämppeä	1631	Pääkämpän kaasulamppu katossa.
IN0101	4.6.	Alimmainen Alttojärvi savottakämppeä	1631	Pääkämpän keittiön kaapistoa ja elämänluukku.
IN0102	4.6.	Alimmainen Alttojärvi savottakämppeä	1631	Pääkämpän elämänluukku kuvattuna ruokailutilasta käsin.
IN0103	4.6.	Alimmainen Alttojärvi savottakämppeä	1631	Pääkämpän keskiosan tiilitakka.
IN0104	4.6.	Alimmainen Alttojärvi savottakämppeä	1631	Pääkämpän keskiosan makuuhuoneen väliseinästä on sahattu suuri pala.
IN0105	4.6.	Alimmainen Alttojärvi savottakämppeä	1631	Pääkämpän länsipään kuivatuhuoneessa on säilynyt vesikiertoiset kuivatustelineet.
IN0106	4.6.	Alimmainen Alttojärvi savottakämppeä	1631	Pääkämpän kuivatuhuone on myös pannuhuone. Pohjoisena ovi on kaatunut sisään.
IN0107	4.6.	Alimmainen Alttojärvi savottakämppeä	1631	Pääkämpän länsipäädyssä on jäljellä kerrosankkyä.
IN0108	4.6.	Alimmainen Alttojärvi talousrakennus	108104	Keittokatos kuvattuna kohti länttä.

IN0109	4.6.	Alimmainen Alttojärvi talourakennus	108104	Keittokatos kuvattuna kohti lounasta.
IN0110	4.6.	Alimmainen Alttojärvi talourakennus	108104	Keittokatoksen sisäosassa on hella ja pöytä.
IN0111	4.6.	Alimmainen Alttojärvi sauna jäännös	1632	Puretun saunan jäännös kuvattuna kohti itää, taustalla näkyy ulkokäymälä.
IN0112	4.6.	Alimmainen Alttojärvi sauna jäännös	1632	Puretun saunan jäännös järven rannassa kuvattuna kohti etelää.
IN0113	4.6.	Alimmainen Alttojärvi sauna jäännös	1632	Puretun saunan jäännös kuvattuna kohti pohjoista, taustalla pääkämpä.
IN0114	4.6.	Alimmainen Alttojärvi ulkokäymälä jäännös	109232	Ulkokäymälä kuvattuna kohti etelää.
IN0115	4.6.	Alimmainen Alttojärvi ulkokäymälä jäännös	109232	Ulkokäymälän itäpäädyssä on erillinen yksireikäinen käymälä. Kuva otettu lounaaseen.
IN0116	4.6.	Alimmainen Alttojärvi talli jäännös	109347	Mahdollisen tallin jäännös sijaitsee alueen itäosassa. Kuva otettu kohti lounasta.
IN0117	4.6.	Alimmainen Alttojärvi rakennelma jäännös	109348	Eristetyn rakennelman jäännös sijaitsee alueen länsilaidalla. Kuva on otettu kohti länttä
IN0118	4.6.	Alimmainen Alttojärvi rakennelma jäännös	109348	Rakennelman jäännös kuvattuna kohti kaakkoa.
IN0119	7.6.	Tammijärvi savottakämpäalue jäännös	111117	Tallin jäännös Tammiojan varressa kuvattuna kohti itää.
IN0120	7.6.	Tammijärvi savottakämpäalue jäännös	111117	Kaksi rekeä tallialueen luoteispuolella. Kuva otettu kohti kaakkoa.
IN0121	7.6.	Tammijärvi savottakämpäalue jäännös	111117	Lahonnut ulkokäymälän jäännös metsäautotien reunassa. Kuva otettu kohti pohjoista.
IN0122	7.6.	Tammijärvi savottakämpäalue jäännös	111117	Mahdollinen rakennuksen jäännös erottuu heinää kasvavana alueena. Taustalla myös muuripatoja. Kuva otettu kohti itäkaakkoa.
IN0123	7.6.	Tammijärvi savottakämpäalue jäännös	111117	Muuripata ja hella sijaitsevat mahdollisen pääpirtin jäännöksen länsipuolella. Kuva otettu kohti itää.
IN0124	7.6.	Tammijärvi savottakämpäalue jäännös	111117	Mahdollisen pääpirtin jäännös kuvattuna kohti pohjoista.
IN0125	7.6.	Tammijärvi savottakämpäalue jäännös	111117	Epämääräisellä heinää kasvavalla alueella on ilmeisesti sijainnut rakennus. Alueen koko on noin 20x10 m ja siellä on jäljellä hirsistä. Kuva on otettu kohti kaakkoa.
IN0126	7.6.	Pilverijärvi kortesuova jäännös	111182	Järven rannassa sijaitsee kortesuovan jäännös. Kuva on otettu kohti pohjoista.
IN0127	7.6.	Luttojoki/Tammioja 2 merkkipuuh	111333	Merkkipuun pää jokien risteyksessä on pyörästetty. Kuva on otettu kohti etelää.
IN0128	7.6.	Tammioja rakennelma jäännös	111262	Rakennuksen itäseinä kuvattuna kohti luodetta.
IN0129	7.6.	Tammioja rakennelma jäännös	111262	Rakennuksen eteläpäätyä kuvattuna pohjoiseen.
IN0130	7.6.	Tammioja rakennelma jäännös	111262	Rakennuksen pohjoispäädyssä (kuvassa vasemmalla) on ilmeisesti ollut katos. Kuva on otettu kohti itää.
IN0131	7.6.	Luttojoki/Tammioja 1 Kivekkään terveyskylpylä jäännös	111369	Kivekkään terveyskylpylän kämpän jäännös, jonka luoteiskulmassa on piisikiveys. Kuva otettu kohti itäkaakkoa.
IN0132	7.6.	Luttojoki/Tammioja 1 Kivekkään terveyskylpylä jäännös	111369	Kivekkään terveyskylpylän kämpän jäännös, jonka luoteiskulmassa on piisikiveys. Kuva otettu luoteeseen.
IN0133	7.6.	Luttojoki/Tammioja 1 Kivekkään terveyskylpylä jäännös	111369	Ulkokäymälän jäännös kuvattuna luoteeseen.

IN0134	7.6.	Luttojoki/Tammioja 1 Kivekkään terveyskylpylä jäännös	111369	Korsun tai korsukämpän jäännös kuvattuna koilliseen. Sisäänkäyntiaukko on kaatuneen puun etupuolella, vasemmalla.
IN0135	7.6.	Luttojoki/Tammioja 1 Kivekkään terveyskylpylä jäännös	111369	Kellarikaivannon kylmämuurattua seinää vasemmalla. Kuva on otettu kohti pohjoista.
IN0136	8.6.	Heinäjärvet parkkuupukki ja savottakämppäalue jäännös	107425	Parkkuupukin jäännös puron metsäautotien varressa. Kuva on otettu kohti pohjoista.
IN0137	8.6.	Heinäjärvet parkkuupukki ja savottakämppäalue jäännös	107425	Parkkuupukin vieressä sijainnut esine.
IN0138	8.6.	Heinäjärvet parkkuupukki ja savottakämppäalue jäännös	107425	Savottakämppäalueelta kerättyä tavaraa on kiinnitetty puron rannassa sijaitsevaan mänttyyn. Kuvattu kaakkoon.
IN0139	8.6.	Heinäjärvet parkkuupukki ja savottakämppäalue jäännös	107425	Tasoitettua ja heinää kasvavaa savottakämppäaluetta metsäautotien itäpuolella. Kuva otettu kohti kaakkoa.
IN0140	8.6.	Luttojärvi korsu jäännös	107431	Korsukaivannon jäännös kuvattuna kohti koillista.
IN0141	8.6.	Hiekkalahti kivikautinen asuinpaikka	131904	Kolme pientä kuoppaa hiekkatörmässä kuvattuna itään.
IN0142	8.6.	Hiekkalahti kivikautinen asuinpaikka	131904	Kivikautinen asuinpaikka Luttojärven rannassa. Kaira on pystyssä löytöpaikalla. Kuvattu itäkoilliseen.
IN0143	11.6.	Kurulompolo savottakämpä jäännös	109421	Savottakämpästä on jäljellä enää piisikiveys ja alin hirsikerta. Kuvattu itään.
IN0144	11.6.	Vuolaoja parkkuupukki jäännös	109422	Parkkuupukin jäännös ojan länsipuolella. Kuva on otettu kaakkoon.
IN0145	11.6.	Peuravaara poroaita jäännös	109423	Poroaitaa Anninkadun eteläpuolella, ojan itäpuolella. Kuva otettu itään.
IN0146	11.6.	Kotaoja savottakämppäalue jäännös	109424	Ojan länsipuolella sijaitsevalle kellarille on vienyt ojan yli silta. Kuva otettu lounaaseen.
IN0147	11.6.	Kotaoja savottakämppäalue jäännös	109424	Tallin jäännös ja etualalla toisen rakennelman jäännös kuvattuna luoteeseen.
IN0148	11.6.	Kotaoja savottakämppäalue jäännös	109424	Rakennelman 1 jäännös kuvattuna koilliseen.
IN0149	11.6.	Kotaoja savottakämppäalue jäännös	109424	Rakennuksen 3 jäännös kuvattuna itäkaakkoon. Taustalla tallin jäännös.
IN0150	11.6.	Kotaoja savottakämppäalue jäännös	109424	Rakennuksen 4 jäännös kuvattuna kaakkoon. Ojan puolella kämpän pohjaa on tasapainotettu kiveyksellä.
IN0151	11.6.	Kotaoja savottakämppäalue jäännös	109424	Pääkämpän paikka erottuu maastossa muha-alueena. Kuva otettu kohti itäkoillista.
IN0152	11.6.	Kotaoja savottakämppäalue jäännös	109424	Pienen rakennelman pohja sijaitsee lähellä Anninkatua alueen pohjoispäässä. Kuva on otettu kaakkoon.
IN0153	11.6.	Herrapalo/Anninkatu lastauslaituri jäännös	109443	Hiekanottoalueen keskellä sijaitseva lastauslaituri kuvattuna lounaaseen.
IN0154	11.6.	Herrapalo/Anninkatu lastauslaituri jäännös	109443	Hiekanottoalueen keskellä sijaitseva lastauslaituri kuvattuna länteen.
IN0155	17.6.	Ruohokangas 1 poroerotusaita jäännös	110940	Poroerotuspaikan myyntikoppi kuvattuna luoteeseen.
IN0156	17.6.	Ruohokangas 1 poroerotusaita jäännös	110940	Poroerotusaidasta osa on vielä pystyssä. Kirnun pyöreä muoto erottuu vielä selkeästi. Kuva otettu pohjoiseen.
IN0157	17.6.	Ruohokangas 1 poroerotusaita jäännös	110940	Poroerotusaidasta osa on vielä pystyssä. Vasemmalla etualalla on konttorien väliaitoja maassa. Kuva otettu eteläkaakkoon.



IN0158	17.6.	Ruohokangas 4 saksalaisten asemapaikka	110381	Läntisin L:n muotoinen tulipesäke tai kaivanto Anninkadun vieressä kuvattuna pohjoisluoteeseen.
IN0159	17.6.	Ruohokangas 2 lastauslaituri jäännös	110371	Lastauslaiturin jäännös kuvattuna suoraan edestä eli eteläkaakkoon.
IN0160	17.6.	Ruohokangas 5 saksalaisten asemapaikka	110384	Pitkän kaivannon jäännös harjanteen laella. Sen molemmissa päissä on puissa loveus. Kuva otettu pohjoiseen.
IN0161	17.6.	Ruohokangas 5 saksalaisten asemapaikka	110384	Piikkilangalla aidattu alue, jonka keskellä on puuarkku. Kuva otettu kohti pohjoista.
IN0162	17.6.	Ruohokangas 3 savottakämppeäalue jäännös	110378	Savottakämppeäalueesta on jäljellä enää heinää kasvava alue, ulkokäymälän jäännös ja hirren ja laudan pätkiä. Kuva otettu kohti luodetta.
IN0163	17.6.	Ruohokangas 9 porokämppeä	110376	Porokämpän etuovi ja ulkokäymälä kuvattuna pohjoisluoteeseen.
IN0164	17.6.	Ruohokangas 9 porokämppeä	110376	Porokämpän tiilitakka.
IN0165	17.6.	Ruohokangas 6 saksalaisten rakennelma jäännös	110389	Poltettu saksalaisten korsun jäännös, josta on jäljellä turpeen peittämät hirsivallit. Kuva otettu luoteeseen.
IN0166	17.6.	Ruohokangas 8 saksalaisten rakennelma jäännös	110377	Saksalaisten rakennuksen jäännös järven rannassa kuvattuna pohjoiseen.
IN0167	17.6.	Ruohokangas 7 saksalaisten silta jäännös	110375	Saksalaisten sillan jäännöksen keskellä kasvaa jo mänty. Sillasta on vain osa jäljellä. Kuva on otettu itäkoilliseen.'
IN0168	17.6.	Pieni Pihtijärvi lautta jäännös	110945	Kuusipuisen lautaa jäännös sijaitsee järven pohjoisosassa. Kuva otettu koilliseen.
IN0169	17.6.	Iso Pihtijärvi 1 saksalaisten asemapaikka	111462	Rakennelman 1 jäännös Nangujärventien eteläpuolella on ilmeisesti poltettu. Kuva otettu koilliseen.
IN0170	17.6.	Iso Pihtijärvi 1 saksalaisten asemapaikka	111462	Tulipesäke 1 Nangujärventien eteläpuolella kuvattuna länteen.
IN0171	17.6.	Iso Pihtijärvi 1 saksalaisten asemapaikka	111462	Juoksuhauda kuvattuna etelään.
IN0172	17.6.	Iso Pihtijärvi 1 saksalaisten asemapaikka	111462	Tulipesäke 2 kuvattuna itäkaakkoon.
IN0173	17.6.	Iso Pihtijärvi 1 saksalaisten asemapaikka	111462	Kuva rakennuksen 3 jäännöksen oviaukosta ja etuosasta. Kuva otettu kohti länttä.
IN0174	17.6.	Iso Pihtijärvi 1 saksalaisten asemapaikka	111462	Kuva rakennuksen 3 jäännöksen takaseinän ikkunasta. Kuva otettu kohti itää.
IN0175	17.6.	Iso Pihtijärvi 1 saksalaisten asemapaikka	111462	Rakennuksen jäännös 4 saattaa olla muulitallin jäännös. Kuva otettu länsilounaaseen.
IN0176	17.6.	Iso Pihtijärvi 1 saksalaisten asemapaikka	111462	Maahan kaivetun suojan jäännös kuvattuna länteen.
IN0177	17.6.	Iso Pihtijärvi 1 saksalaisten asemapaikka	111462	Rakennuksen jäännös 7 erottuu sammaloituneena ja heinää kasvavana kohoumana. Kuva otettu länteen.
IN0178	17.6.	Iso Pihtijärvi 1 saksalaisten asemapaikka	111462	Rakennuksen jäännös 6 erottuu maastossa neliömäisenä romukeskittymänä.
IN0179	17.6.	Iso Pihtijärvi 1 saksalaisten asemapaikka	111462	Silta on siirretty kuivalle maalle. Kuva on otettu länteen.
IN0180	17.6.	Iso Pihtijärvi 1 saksalaisten asemapaikka	111462	Törmään kaivettu korsu, rakennus 8 kuvattuna itään. Etualalla oviaukko.
IN0181	17.6.	Iso Pihtijärvi 1 saksalaisten asemapaikka	111462	Korsu 1 hirsikehikko on hyvin säilynyt. Kuva otettu luoteeseen.

IN0182	17.6.	Iso Pihtijärvi 1 saksalaisten asemapaikka	111462	Rakennuksen jäännös 9 sijaitsee aivan Nangujärventien pohjoisreunalla. Kuva otettu länsiluoteeseen.
IN0183	18.6.	Iso Kuivajärvi saksalaisten asemapaikka	110543	Rakennuksen pohjan jäännös 1 kuvattuna länteen.
IN0184	18.6.	Iso Kuivajärvi saksalaisten asemapaikka	110543	Rakennelmasta 4 on jäljellä kolmiomainen lautakehikko. Mahdollinen likakuoppa on kuvattu pohjoiseen.
IN0185	18.6.	Iso Kuivajärvi saksalaisten asemapaikka	110543	Betonivalut 1 kuvattuna itään.
IN0186	18.6.	Iso Kuivajärvi saksalaisten asemapaikka	110543	Hirrestä ja kivistä tehty suojavalli kuvattuna koilliseen.
IN0187	18.6.	Iso Kuivajärvi saksalaisten asemapaikka	110543	Saharakennuksen keskiosan betonipalkkeja kuvattuna koilliseen.
IN0188	18.6.	Iso Kuivajärvi saksalaisten asemapaikka	110543	Rannassa sijaitsevan rakennuksen betoniperustusta kuvattuna kaakkoon.
IN0189	18.6.	Iso Kuivajärvi saksalaisten asemapaikka	110543	Rakennuksen pohja, jonka keskellä kasvaa mänty ja koivu kuvattuna etelään.
IN0190	18.6.	Iso Kuivajärvi saksalaisten asemapaikka	110543	Muulinlantakasaa on kaiveltu sotien jälkeen. Kuva on otettu kohti etelää.
IN0191	22.6.	Iso Kuivajärvi saksalaisten asemapaikka	110543	Valettu rakennuksen perustus järven rannassa on kuvattu pohjoiseen.
IN0192	22.6.	Iso Kuivajärvi saksalaisten asemapaikka	110543	Hirsirakenteinen tulipesäke on suunnattu kohti Rajajoosepintietä. Kuva otettu etelään.
IN0193	22.6.	Pienempi Kuivajärvi saksalaisten tiilitehdas jäännös	110775	Tiilitehtaan paikka on tasoitettu. Alueen pohjoislaidalla on metalliromua.
IN0194	22.6.	Pienempi Kuivajärvi saksalaisten tiilitehdas jäännös	110775	Tiilitehtaan paikka on tasoitettu. Kuva on otettu kohti etelää. Taustalla on Kurupää.
IN0195	22.6.	Pienempi Kuivajärvi saksalaisten tiilitehdas jäännös	110775	Puusta ja raudasta tehty koneen osa sijaitsee tasoitetun tiilitehdasalueen eteläpuolella. Kuva on otettu itään.
IN0196	22.6.	Pienempi Kuivajärvi rakennelma jäännös	110776	Tien ja sähkölinjan välissä sijaitseva pieni rakennus kuvattuna länsilounaaseen.
IN0197	22.6.	Pienempi Kuivajärvi rakennelma jäännös	110776	Kellarin jäännös sijaitsee alempana rinteessä. Kuva on otettu pohjoisluoteeseen.
IN0198	23.6.	Peuralampi/Annikatu lastauslaituri jäännös	111821	Peuralammen luona sijaitseva lastauslaituri on poltettu. Kuva otettu pohjoiseen.
IN0199	24.6.	Heteoja saksalaisten asemapaikka	110687	Maahan kaivettu tulipesäke kummun päällä kuvattuna luoteeseen.
IN0200	24.6.	Heteoja saksalaisten asemapaikka	110687	Kummun alaosassa sijaitseva tulipesäke, jonka suuntaus on kaakkoon, on kuvattu kohti etelää.
IN0201	24.6.	Sarrelompolo saksalaisten asemapaikka	110690	Sarrelompolon pohjoispuolella sijaitseva tulipesäke kuvattuna itään. Taustalle Sarrelompolo.
IN0202	24.6.	Sarrelompolo saksalaisten asemapaikka	110690	Rinteessä sijaitseva hirsikämppekuvattuna lounaaseen.
IN0203	28.6.	Urakkaselkä savottakämppeäalue jäännös	111822	Urakkaselän savottakämppeäalueesta on jäljellä vain heinää kasvava tallin jäännös. Kuva otettu kohti etelää.
IN0204	28.6.	Luolajärvi savottakämppeäalue jäännös	111841	Päärakennus on järven rannalta purettu. Kuva otettu kohti länttä.
IN0205	28.6.	Luolajärvi savottakämppeäalue jäännös	111841	Ulkokäymälän jäännös sijaitsee törmän laidassa. Kuva otettu kohti länsilounasta.
IN0206	28.6.	Luolajärvi savottakämppeäalue jäännös	111841	Saunan jäännös on aivan järven rannassa. Kuva otettu länteen.

IN0207	28.6.	Luolajärvi savottakämppeäalue jäännös	111841	Tallin jäännös sijaitsee alueen pohjoisosassa. Kuva on otettu koilliseen.
IN0208	28.6.	Luolajärvi savottakämppeäalue jäännös	111841	Järven pohjassa kulkee kotelo, jossa ilmeisesti on ollut sisällä vesiputki. Kuva otettu pohjoiseen.
IN0209	28.6.	Luolajärvi savottakämppeäalue jäännös	111841	Yksityiskohta järven itäpään pohjasta. Keskellä kulkee puukotelo.
IN0210	28.6.	Ryssjärvenjänkä esihistoriallinen asuinpaikka	131342	Harjun päällä kulkevalta polulta löytyi palanutta luuta ja rikkipalaneita kiviä. Kuva otettu kohti pohjoista.
IN0211	29.6.	Kattajärvi saksalaisten asemapaikka	111970	Juoksuhauda kuvattuna etelään.
IN0212	29.6.	Kattajärvi saksalaisten asemapaikka	111970	Suon laidalla sijaitsee suuren lohokareen ympärille rakennettu tulipesäke 1. Kuva on otettu kaakkoon.
IN0213	29.6.	Kattajärvi saksalaisten asemapaikka	111970	Tulipesäkkeessä 3 ei ole kiviä pohjoisosassa. Kuva on otettu kaakkoon.
IN0214	29.6.	Kattajärvi saksalaisten asemapaikka	111970	Tulipesäke 4 suon laidalla kuvattuna kaakkoon.
IN0215	29.6.	Kotiaro heinälato	111921	Lato Kattajärven eteläpuolisen suon keskellä kuvattuna pohjoiseen.
IN0216	29.6.	Kotiaro heinälato	111921	Ladon katto on jo lahonnut. Kuva on otettu koilliseen.
IN0217	29.6.	Kotiaro heinälato	111921	Ladon lattiarakenne on yllättävän hyvin säilynyt.
IN0218	29.6.	Kotiaro heinälato	111921	Lyyli Piipanen on kirjoittanut nimensä lyijykynällä useita kertoja ladon sisäseiniin 16.8.1946.
IN0219	29.6.	Kattajärvi kivikautinen asuinpaikka	111962	Kvartsi-iskoksia Kattajärven kivikautisella asuinpaikalla.
IN0220	29.6.	Kattajärvi kivikautinen asuinpaikka	111962	Kattajärven kivikautisen asuinpaikan löydöt tulivat pääasiassa rantaa pitkin kulkevalta polulta. Kuva otettu etelään.
IN0221	29.6.	Kattajärven kenttä	111982	Kattajärven kentässä on lähes umpeutunut juoksuhauda, joka lähtee talon kaakkoisnurkalta kohti lounasta. Kuva otettu kohti pohjoista.
IN0222	29.6.	Kattajärven kenttä	111982	Lato 2 kuvattuna länteen. Etualalla katon uralautaa.
IN0223	29.6.	Kattajärven kenttä	111982	Vinnari sijaitsee kentästä lounaaseen, taimikon keskellä. Kuva kohti luodetta.
IN0224	29.6.	Kattajärven kenttä	111982	Eteläisin lato 1 kuvattuna länteen.
IN0225	29.6.	Kattajärven kenttä	111982	Päärakennus on puolitoistakerroksinen, ja sen takana on Kattajärvi. Kuva otettu itään.
IN0226	29.6.	Kattajärven kenttä	111982	Kentän kaakkoislaidalla on vanhan rakennuksen piisikiveys. Taustalla ovat ladot 1 ja 2. Kuva on otettu länteen.
IN0227	29.6.	Kattajärven kenttä	111982	Toinen päärakennus sijaitsee kentän luoteisosassa. Siihen on rakennettu erillinen eteinen. Kuva on otettu luoteeseen.
IN0228	29.6.	Kattajärven kenttä	111982	Kattajärven rannassa sijaitsevan kellarin katto on jo romahtanut. Kuva on otettu länteen.
IN0229	29.6.	Kattajärven kenttä	111982	Kattajärven kenttä kuvattuna päärakennukselle kulkevalta tieltä. Kuva otettu itäkoilliseen.
IN0230	9.7.	Saarineitämöjärvi saksalaisten asemapaikka	112168	Piikkilangalla rajattu alue järven rannalla. Kuvan suunta etelään.
IN0231	9.7.	Kerttuoja 2 kivikautinen asuinpaikka	112195	Kvartsi-iskoksia löytyi tieuralta. Kuvan suunta länteen.
IN0232	9.7.	Kerttuoja 2 kivikautinen asuinpaikka	112195	Kvartsi-iskoksia löytyi mökin pihaan johtavalta tieuralta. Kuvan suunta pohjoiseen.

IN0233	9.7.	Kerttuoja kivi- ja pronssikautinen asuinpaikka	113141	Palanutta luuta havaittiin erit. tien länsipuolella penkassa, taustalla Kerttuojan ylittävä silta. Kuvan suunta koilliseen.
IN0234	9.7.	Kerttuoja kivi- ja pronssikautinen asuinpaikka	113141	Mökin pihasta ja pihatieltä löytyi palanutta luuta ja kvartsi-iskoksia. Kuvan suunta pohjoiseen.
IN0235	9.7.	Kerttuoja kivi- ja pronssikautinen asuinpaikka	113141	Mökin pihasta ja pihatieltä löytyi palanutta luuta ja kvartsi-iskoksia. Kuvan suunta itään.
IN0236	9.7.	Sylvenvaara poroaita jäännös	112202	Vanhan aidan katkelmia jyrkässä rinteessä. Aidan tukipuina on käytetty mäntyjä. Kuvan suunta koilliseen.
IN0237	12.7.	Latovaara poroerotusaita ja väliaita jäännös	112358	Mäntyjen lomassa näkyy kirnun jäänteitä. Kuvattu kaakkoon.
IN0238	12.7.	Latovaara poroerotusaita ja väliaita jäännös	112358	Yksityiskohta poroerotuskaarten jäänteistä.
IN0239	12.7.	Latovaara poroerotusaita ja väliaita jäännös	112358	Yksityiskohta poroerotuskaarten portin jäänteistä.
IN0240	12.7.	Latovaara poroerotusaita ja väliaita jäännös	112358	Pystyssä oleva tolppa ja sitä tukeva kiilamainen osa. Kuvattu itään.
IN0241	12.7.	Latovaara poroerotusaita ja väliaita jäännös	112358	Poroerotusaita on paikoin säilynyt pystyssä. Kuvan suunta itään.
IN0242	12.7.	Ylimmäinen Kerttujärvi 2 savottakämppeäalue jäännös	112382	Alueen eteläosassa on rakennukseen liittyvää lauttaa ja rautaa sekä piisin jäännökset. Kuvan suunta pohjoiseen.
IN0243	12.7.	Ylimmäinen Kerttujärvi 2 savottakämppeäalue jäännös	112382	Tallirakennus näkyy maastossa heinittyneenä alueena. Kuvaussuunta itään.
IN0244	12.7.	Ylimmäinen Kerttujärvi 2 savottakämppeäalue jäännös	112382	Mahdollisen rakennuksen piisikiveys. Kuvan suunta länteen.
IN0245	12.7.	Ylimmäinen Kerttujärvi 2 savottakämppeäalue jäännös	112382	Isomman kämpän jäännöksistä on jäljellä alimmat hirret. Kuvan suunta itään.
IN0246	12.7.	Ylimmäinen Kerttujärvi 2 savottakämppeäalue jäännös	112382	Pienemmästä rakennuksesta on jäljellä alimpia hirsikerroksia sekä metallia. Kuvan suunta etelään.
IN0247	12.7.	Ylimmäinen Kerttujärvi 2 savottakämppeäalue jäännös	112382	Pienemmän rakennuksen länsiosasta on jäljellä alimpia hirsikerroksia sekä metallia. Kuvan suunta etelään.
IN0248	12.7.	Ylimmäinen Kerttujärvi 2 savottakämppeäalue jäännös	112382	Mahdollinen huussi. Kuvan suunta on pohjoiseen.
IN0249	12.7.	Kerttujärvi kivikautinen asuinpaikka	112470	Kuluneella rannalla on paikoin havaittavissa kvartsi-iskoksia ja palanutta luuta. Kuvan suunta etelään.
IN0250	12.7.	Kerttujärvi kivikautinen asuinpaikka	112470	Kuluneella rannalla on paikoin havaittavissa kvartsi-iskoksia ja palanutta luuta. Kuvan suunta pohjoiseen.
IN0251	12.7.	Kerttujärvi kivikautinen asuinpaikka	112470	Tieauralla, kuvan keskivaiheilla, on näkyvissä likamaata ja palanutta luuta. Kuvan suunta on pohjoiseen.
IN0252	12.7.	Ylimmäinen Kerttujärvi 3 kellari jäännös	112494	Maahan kaivetun ja laudoilla tuetun kalakellarin jäänteet. Kuvaussuunta on länteen.
IN0253	12.7.	Ylimmäinen Kerttujärvi 3 kellari jäännös	112494	Kuvassa etualalla, männyn taimien ympäröimänä, on maahan kaivetun ja laudoilla tuetun kalakellarin jäänteet. Kuvaussuunta on itään.
IN0254	13.7.	Hanhirimpi kivikautinen asuinpaikka	112506	Tieleikkauksesta on tehty asuinpaikkalöytöjä, mutta kohteelta ei enää löytynyt merkkejä asutuksesta. Kuvaussuunta pohjoiseen.
IN0255	13.7.	Ylimmäinen Kerttujärvi 1 esihistoriallinen löytöpaikka	112602	Palanutta luuta löydettiin asuntovaunun ja telttasaunan luota. Kuvaussuunta kaakkoon.



IN0256	13.7.	Laanajärvi pa-vkr / savottakämpä	1634	Yleiskuva Laanajärven savottakohteesta. Kuvan suunta on etelään.
IN0257	13.7.	Laanajärvi pa-vkr / savottakämpä	1634	Laanajärven savottakämpän pääovi. Kuvaussuunta etelään.
IN0258	13.7.	Laanajärvi pa-vkr / savottakämpä	1634	Laanajärven savottakämpän rannanpuoleinen osa. Kuvaussuunta luoteeseen.
IN0259	13.7.	Laanajärvi sauna	5052	Saunan takaseinä ja länsipääty. Kuvan suunta on kaakkoon.
IN0260	13.7.	Laanajärvi sauna	5052	Saunan rannanpuoleinen seinä. Kuvan suunta on pohjoiseen.
IN0261	13.7.	Laanajärvi pa-vkr / savottakämpä	1634	Heinittyneellä alueella on rakennuksen, mahdollisesti tallin, jäänteet. Kuvaussuunta itään.
IN0262	14.7.	Pitkäjärvi kivikautinen asuinpaikka	112881	Tieleikkauksesta on tehty asuinpaikkalöytöjä, mutta kohde on sittemmin tuhoutunut. Kuvaussuunta etelään.
IN0263	14.7.	Pitkäjärvi kivikautinen asuinpaikka	112881	Tieleikkauksesta on tehty asuinpaikkalöytöjä, mutta kohde on sittemmin tuhoutunut. Kuvaussuunta pohjoiseen.
IN0264	14.7.	Korppivaara pyyntikuoppia	113473	Etuoikealla havujen peitossa on yksi kohteen neljästä pyyntikuopasta. Taustan pienellä kumpareella on toinen pyyntikuoppa. Kuvaussuunta koilliseen.
IN0265	14.7.	Korppivaara pyyntikuoppia	113473	Kuvassa etualalla männyn juuressa yksi neljästä kohteen pyyntikuopasta. Kuvaussuunta itään.
IN0266	14.7.	Korppivaara pyyntikuoppia	113473	Yleiskuva Korppijärven pyyntikuoppakohteesta. Kuvan suunta on lounaaseen.
IN0267	15.7.	Mellajärvi pyyntikuoppia	113518	Pyyntikuoppa 1 kuvattuna kohti etelää.
IN0268	15.7.	Mellajärvi pyyntikuoppia	113518	Pyyntikuoppa 2 kuvattuna kohti itää.
IN0269	15.7.	Ahvenkutujärvi 2 esihistoriallinen asuinpaikka	115503	Palanutta luuta ja kvartsi-iskoksia löytyi tieuralta, erityisesti kairan osoittamalta alueelta. Kuvan suunta on pohjoiseen.
IN0270	15.7.	Ahvenkutujärvi 2 esihistoriallinen asuinpaikka	115503	Palanutta luuta ja kvartsi-iskoksia löytyi tieuralta, erityisesti kairan osoittamalta alueelta. Kuvan suunta on pohjoiseen.
IN0271	15.7.	Vellijärvi savottakämpäalue jäännös	132122	Lähikuva tiilestä, jossa teksti LALLI 1-65.
IN0272	15.7.	Vellijärvi savottakämpäalue jäännös	132122	Rakennuksen pohja, josta jäljellä hirsia, piisikiveystä sekä mm. hellan ja tiskipöydän jäänteet. Kuvaussuunta länteen.
IN0273	15.7.	Vellijärvi savottakämpäalue jäännös	132122	Jätekuoppa, jossa laudoista koottu pyramidimainen kansi. Kuvaussuunta länteen.
IN0274	15.7.	Vellijärvi savottakämpäalue jäännös	132122	Jätekuoppa, jossa laudoista koottu pyramidimainen kansi. Kuvaussuunta pohjoiseen.
IN0275	15.7.	Vellijärvi savottakämpäalue jäännös	132122	Rautainen hella, joka on siirretty pois alkuperäiseltä paikaltaan.
IN0276	15.7.	Vellijärvi savottakämpäalue jäännös	132122	Hella vierestä löytynyt tiili, jossa teksti KERAMIA ESA.
IN0277	15.7.	Vellijärvi savottakämpäalue jäännös	132122	Laudoista ja hirsistä koottu rakennelma.
IN0278	15.7.	Vellijärvi savottakämpäalue jäännös	132122	Rakennuksen pohja, josta jäljellä vain alimmat hirsikerrokset sekä kattohuopaa. Kuvaussuunta kaakkoon.
IN0279	15.7.	Vellijärvi savottakämpäalue jäännös	132122	Lähikuva sammaleeseen ja kattohuopaan peittyneestä piisin jäännöksestä.

IN0280	15.7.	Vellijärvi savottakämpäalue jäännös	132122	Lähikuva rakennuksen pohjan pohjoispuolella olevista pöydästä ja tuolin jaloista. Kuvaussuunta luoteeseen.
IN0281	15.7.	Vellijärvi savottakämpäalue jäännös	132122	Osittain romahtaneen korsun oviaukko. Kuvaussuunta pohjoiseen.
IN0282	15.7.	Vellijärvi savottakämpäalue jäännös	132122	Lähikuva korsun kaakkoiskulman lohenpyrstösälvoksesta. Kuvaussuunta pohjoiseen.
IN0283	16.7.	Könkäänjärvi 1 kestikievari	116701	Rakennus 1 kivijalka erottuu maastosta selvästi, mutta hirsikerroksia ei ole säilynyt. Kuvan suunta on länteen.
IN0284	16.7.	Könkäänjärvi 1 kestikievari	116701	Rakennus 1 piisikiveys kuvattuna kaakkoon.
IN0285	16.7.	Könkäänjärvi 1 kestikievari	116701	Kuvassa on rakennus 2 pohjoispäädyn kivijalkaa sekä sisäpuolella olevaa metalliromua. Kuvaussuunta länteen.
IN0286	16.7.	Könkäänjärvi 1 kestikievari	116701	Kuvassa on rakennuksen 2 pohjoispäädyn kivijalkaa. Kuvaussuunta on itään.
IN0287	16.7.	Könkäänjärvi 1 kestikievari	116701	Kuvassa on rakennuksen 2 pohjoispäädyn kivijalkaa. Kuvaussuunta on luoteeseen
IN0288	16.7.	Könkäänjärvi 1 kestikievari	116701	Rakennus 3 erottuu maastossa sammaleen peittämänä suorakulmaisena alueena, jota ympäröi matala kaivanto. Kuvan suunta on etelään?
IN0289	16.7.	Könkäänjärvi 1 kestikievari	116701	Lähikuva rakennuksen 3 kulmasta. Rakennus erottuu maastossa sammaleen peittämänä suorakulmaisena alueena, jota ympäröi matala kaivanto.
IN0290	16.7.	Könkäänjärvi 1 kestikievari	116701	Rakennuksen nurkkakivet polun vieressä. Kuvaussuunta pohjoiseen.
IN0291	16.7.	Könkäänjärvi 1 kestikievari	116701	Rakennus 5 näkyy polun varrella kokoumana. Kairan kohdalta löytyi palanutta luuta. Kuvaussuunta kaakkoon.
IN0292	16.7.	Könkänsuvanto 3 poroaita jäännös	116694	Rakennuksen 1 läpi on rakennettu aikoinaan kulkemaan poroaita. Kuvaussuunta länteen.
IN0293	16.7.	Könkänsuvanto 3 poroaita jäännös	116694	Rakennuksen 1 läpi on rakennettu aikoinaan kulkemaan poroaita. Kuvaussuunta länteen.
IN0294	16.7.	Könkänsuvanto 3 poroaita jäännös	116694	Juoksuhautaa ja siihen liittyvä pesäke.
IN0295	16.7.	Könkänsuvanto 1 esihistoriallinen asuinpaikka	115561	Kairan osoittamasta paikasta metsän reunasta löytyi kvartsikaavin ja muualta rannasta kvartsi-iskoksia. Ranta on pahoin kulunut. Kuvaussuunta etelään.
IN0296	16.7.	Könkänsuvanto 2 pyyntikuoppia	116761	Etualalla pyyntikuoppa 1 kuvattuna kaakkoon. Taustalla on vanhaa poroaitaa.
IN0297	16.7.	Könkänsuvanto 2 pyyntikuoppia	116761	Etualalla pyyntikuoppa 3 kuvattuna pohjoiseen.
IN0298	16.7.	Könkäänjärvi 2 saksalaisten asemapaikka	115983	Heinittyneen alueen laidassa oleva kelo, joka on toiminut mahdollisesti portinpielenä. Kuvan suunta pohjoiseen.
IN0299	16.7.	Könkäänjärvi 2 saksalaisten asemapaikka	115983	Heinittyneen alueen laidassa oleva kelo, joka on toiminut mahdollisesti portinpielenä. Kuvan suunta luoteeseen.
IN0300	16.7.	Könkäänjärvi 2 saksalaisten asemapaikka	115983	Pitkä ja kapea heinittynyt alue kuvattuna kaakkoon.
IN0301	16.7.	Könkäänjärvi 2 saksalaisten asemapaikka	115983	Pitkä ja kapea heinittynyt alue kuvattuna lounaaseen.
IN0302	21.7.	Palkisvaara savottakämpä ja talli jäännös	116801	Veikko Rajala seisoo Palkisvaaran savottakämpän paikalla. Kämpä on purettu ja se on ulottunut Veikosta ainakin taustalla kasvavaan katajaan

				saakka. Kuva otettu koilliseen.
IN0303	21.7.	Palkisvaara savottakämpä ja talli jäännös	116801	Jalustin tallin heinikkokentästä.
IN0304	21.7.	Palkisvaara savottakämpä ja talli jäännös	116801	Osin maan sisässä oleva savirikko - aisan päähän laitettu osa.
IN0305	21.7.	Palkisvaara savottakämpä ja talli jäännös	116801	Tallin paikka on heinittynyt aukea. Kuva otettu itään.
IN0306	21.7.	Palkisvaara savottakämpä ja talli jäännös	116801	Reen osa talliaukean reunalla.
IN0307	21.7.	Palkisoja 2 saksalaisten asemapaikka	116801	Saksalaisten linja-auto jäi metsään ehjänä. Sodan jälkeen se vähitellen tyhjennettiin ja lopulta poltettiin. Kuva otettu etelään.
IN0308	21.7.	Palkisoja 2 saksalaisten asemapaikka	116801	Saksalaisten "päämajan" paikka ojan pohjoispuolella. Kuva otettu lounaaseen.
IN0309	21.7.	Palkisoja 2 saksalaisten asemapaikka	116801	Metallirohua on kankaalla runsaasti.
IN0310	21.7.	Palkisoja 2 saksalaisten asemapaikka	116801	Kivipoterot 1 ja 2 itään kuvattuna.
IN0311	21.7.	Palkisoja 2 saksalaisten asemapaikka	116801	Rakennuksen pohja 2 erottuu maastossa metalliromun ja kiveyksen perusteella. Kuva otettu lounaaseen.
IN0312	21.7.	Palkisoja 2 saksalaisten asemapaikka	116801	Ojan pohjoispuolisen alueen lounaisreunalla on hiottu pyöreä "tahkokivi".
IN0313	21.7.	Palkisoja 2 saksalaisten asemapaikka	116801	Ojan pohjoispuolisen alueen lounaisreunalla on hiottu pyöreä "tahkokivi".
IN0314	21.7.	Palkisojansuu 3 korsu jäännös	117045	Savirannan korsukämpä kuvattuna länsilounaaseen.
IN0315	21.7.	Palkisojansuu 3 korsu jäännös	117045	Korsukämpän tulisija kuvattuna etelään.
IN0316	21.7.	Palkisojansuu 1 kämpä jäännös	116841	Prospektorin kämpästä on jäljellä enää maapenka. Kuva otettu itäkoilliseen.
IN0317	21.7.	Palkisojansuu 2 korsu jäännös	117055	Nikkasen Topin korsusta ei ole paljon jäljellä. Kuva otettu itään.
IN0318	21.7.	Paljakainen laidunaita jäännös	117057	Paljakaisen laidunaidan rajat pystyttiin vielä erottamaan maastossa pystypaalujen perusteella. Kuva otettu koilliseen.
IN0319	21.7.	Paljakainen laidunaita jäännös	117063	Paljakaisen laidunaidan rajat pystyttiin vielä erottamaan maastossa pystypaalujen perusteella. Kuva otettupohjoiseen.
IN0320	26.7.	Könkäänjärvi 2 saksalaisten asemapaikka	115983	Rakennuksen jäännös 7 erottuu maastossa hiiltyneiden pystypaalujen perusteella. Kuva otettu itään.
IN0321	26.7.	Könkäänjärvi 2 saksalaisten asemapaikka	115983	Rakennuksen jäännös 7 erottuu maastossa hiiltyneiden pystypaalujen perusteella. Kuva otettu koilliseen.
IN0322	26.7.	Könkäänjärvi 2 saksalaisten asemapaikka	115983	Korsun 1 hiiltyneet pystypaalut ja etualalla oviaukko. Kuva otettu etelään.
IN0323	26.7.	Könkäänjärvi 2 saksalaisten asemapaikka	115983	Rakennuksen jäännöstä 8 rajaavat hiiltyneet pystypaalut. Länteen lähtee polku. Kuva otettu itään.
IN0324	26.7.	Könkäänjärvi 2 saksalaisten asemapaikka	115983	Korsun 2 jäännöksen oviaukon kehikko on vielä pystyssä. Kuva otettu luoteeseen.

IN0325	26.7.	Könkäänjärvi 2 saksalaisten asemapaikka	115983	Rakennuksen jäännös 12 on kaivettu maahan, ja sen ympärillä on metalliromua. Kuva otettu luoteeseen.
IN0326	26.7.	Könkäänjärvi 2 saksalaisten asemapaikka	115983	Rakennuksen jäännöksen 18 ympärillä on matalat vallit. Kuva otettu koilliseen.
IN0327	26.7.	Könkäänjärvi 2 saksalaisten asemapaikka	115983	Korsu 5 kuvattuna itään.
IN0328	26.7.	Könkäänjärvi 2 saksalaisten asemapaikka	115983	Kotkan pää patterissa.
IN0329	26.7.	Könkäänjärvi 2 saksalaisten asemapaikka	115983	Korsu 8 ja Kirsi Koskela. Kuva otettu etelään.
IN0330	26.7.	Könkäänjärvi 2 saksalaisten asemapaikka	115983	Korsu 10 on alueen suurimpia. Kuva on otettu etelään.
IN0331	27.7.	Alumavaara pyyntikuoppia	117082	Pyyntikuoppa 2 kuvattuna kohti itää.
IN0332	27.7.	Alumavaara pyyntikuoppia	117082	Pyyntikuoppa 4 kuvattuna koilliseen.
IN0333	28.7.	Mattojärvensuvanto kortesuova jäännös	117181	Mattojärven suova ja Kirsi Koskela. Kuva otettu etelään.
IN0334	28.7.	Mattojärvensuvanto kortesuova jäännös	117181	Suova kuvattuna etelään.
IN0335	28.7.	Mattojärvensuvanto kortesuova jäännös	117181	Viikatteen varsi ja keppejä mäntyyn kiinnitettynä. Kuva otettu pohjoiseen.
IN0336	28.7.	Mattojärvensuvanto kortesuova jäännös	117181	Viikatteen varsi ja keppejä mäntyyn kiinnitettynä. Yksityiskohta.
IN0337	28.7.	Mattojärvi 2 kivikautinen asuinpaikka	117148	Asuinpaikan pohjoisempi löytöpaikka Mattojärven rannalla. Kuva otettu itäkaakkoon.
IN0338	28.7.	Mattojärvi 2 kivikautinen asuinpaikka	117148	Asuinpaikan pohjoisempi löytöpaikka Mattojärven rannalla. Kuva otettu pohjoisluoteeseen.
IN0339	28.7.	Mattojärvi 2 kivikautinen asuinpaikka	117148	Asuinpaikan eteläisempi löytöpaikka Mattojärven rannalla. Kuva otettu länteen.
IN0340	28.7.	Mattojärvi 1 kivikautinen asuinpaikka	117109	Asuinpaikka on osin jo huuhtoutunut veteen. Kuvassa Ojanlatva puhelimessa, ja hänen edessään on vedessä kaira kvartsi-iskosten löytöpaikalla. Kuva otettu etelään.
IN0341	28.7.	Mattojärvi 1 kivikautinen asuinpaikka	117109	Asuinpaikan rajaukseen sisältyvä vanha irtolöytöpaikka. Kuva otettu lounaaseen.
IN0342	28.7.	Mattojärvi 1 kivikautinen asuinpaikka	117109	Asuinpaikan itäpäästä kuvattuna koilliseen. Kairan kohdalta kvartsi-iskoksia.
IN0343	29.7.	Kutuoja rakennelma jäännös	117222	Rakennukseen viittaavaa puujätettä Kutuojan rannalla metsäautotien vieressä kuvattuna itään.
IN0344	29.7.	Ristilompola 1 kortesuova jäännös	117241	Kortesuovan jäännös jänkässä kuvattuna etelään.
IN0345	29.7.	Ristilompola 2 ajoittamaton tulisija	117281	Tulisijan jäännös pienellä niemellä kuvattuna länsiluoteeseen. Tulisija sijaitsee kuvassa kannon etupuolella.
IN0346	29.7.	Valkiajärvi 1 saksalaisten korsu jäännös	117422	Saksalaisten korsua on epäilty myös tervahaudaksi. Kuva otettu pohjoisluoteeseen.
IN0347	29.7.	Saiholompola saksalaisten vankileiri	117461	Heinää kasvava aukea, jossa on siellä täällä hiiltyneitä paaluja. Kuva otettu koilliseen.
IN0348	29.7.	Saiholompola saksalaisten vankileiri	117461	Kämpä 1 oli kesällä 2010 peitetty pressulla Lapin sotahistoriallisen seuran toimesta. Kuva otettu pohjoiseen.
IN0349	29.7.	Saiholompola saksalaisten vankileiri	117461	Kämpän 1 sisäosassa on säilynyt saksalaisten kalustusta. Oven oikealla puolella on sisään astuttaessa kivääriteline.
IN0350	29.7.	Saiholompola saksalaisten vankileiri	117461	Kämpän 1 sisäosan tunnelmaa kesällä 2010.



IN0351	29.7.	Saiholompola saksalaisten vankileiri	117461	Kämpä 2 luoteeseen kuvattuna. Etualalla tasoitettua tietä.
IN0352	29.7.	Saiholompola saksalaisten vankileiri	117461	Kellarikorsun jäännös (rakennelma 3) kuvattuna länsiluoteeseen.
IN0353	29.7.	Saiholompola saksalaisten vankileiri	117461	Kämpän 4 kerrossänkyjä kämpän itäseinällä. Kuvattu koilliseen.
IN0354	29.7.	Saiholompola saksalaisten vankileiri	117461	Kämpä 5 pohjoiseen kuvattuna.
IN0355	29.7.	Saiholompola saksalaisten vankileiri	117461	Kämpä 8 oli kämpistä pienin. Kuva otettu koilliseen.
IN0356	29.7.	Saiholompola saksalaisten vankileiri	117461	Kämpän 9 oviaukon molemmin puolin on hirsiseinissä loveukset. Kuva otettu länteen.
IN0357	2.8.	Kurrájävi 1 kivikautinen löytöpaikka	117661	Kivikautinen löytöpaikka hiekkatörmässä kuvattuna pohjoiskoilliseen.
IN0358	2.8.	Kurrájävi 2 rakennelma jäännös	117601	Kömmänän jäännös kuvattuna pohjoiseen.
IN0359	2.8.	Kurrájävi 2 rakennelma jäännös	117601	Kömmänän ovi, lähikuva.
IN0360	3.8.	Nangujärvi 1 saksalaisten asemapaikka	118121	Teltanpohja 8 muistuttaa kodanpohjaa.
IN0361	3.8.	Nangujärvi 1 saksalaisten asemapaikka	118121	Teltansija 12 kuvattuna kaakkoon.
IN0362	3.8.	Nangujärvi 1 saksalaisten asemapaikka	118121	Rakennuksen jäännös 1 kuvattuna luoteeseen.
IN0363	3.8.	Nangujärvi 1 saksalaisten asemapaikka	118121	Rakennuksen pohja 3 kuvattuna koilliseen.
IN0364	3.8.	Nangujärvi 1 saksalaisten asemapaikka	118121	Rakennuksen jäännös 2 sijaitsee rinteessä. Kuva otettu länteen.
IN0365	3.8.	Nangujärvi 1 saksalaisten asemapaikka	118121	Rakennus 5 on yhä pystyssä, mutta katto on jo todella huonossa kunnossa. Kuva otettu etelään.
IN0366	3.8.	Nangujärvi 1 saksalaisten asemapaikka	118121	Rakennuksen jäännös 4 on aivan rannassa. Kuva otettu pohjoiseen.
IN0367	3.8.	Nangujärvi 1 saksalaisten asemapaikka	118121	Rakennuksen jäännös 6 on kaksiosainen. Kuva on otettu etelään.
IN0368	3.8.	Nangujärvi 1 saksalaisten asemapaikka	118121	Rakennuksen jäännös 8 sijaitsee rinteessä. Kuva on otettu luoteeseen.
IN0369	3.8.	Nangujärvi 1 saksalaisten asemapaikka	118121	Ulkokäymälän jäännös kuvattuna lounaaseen.
IN0370	3.8.	Nangujärvi 1 saksalaisten asemapaikka	118121	Rakennuksen jäännös 9 kuvattuna luoteeseen.
IN0371	3.8.	Nangujärvi 1 saksalaisten asemapaikka	118121	Rakennuksen jäännös 19 kuvattuna törmässä lounaaseen.
IN0372	3.8.	Nangujärvi 1 saksalaisten asemapaikka	118121	Nokkosta ja heinää kasvava alue, mahdollinen tallin jäännös kuvattuna länsilounaaseen.
IN0373	3.8.	Nangujärvi 1 saksalaisten asemapaikka	118121	Rakennuksen jäännös 21 kuvattuna koilliseen.
IN0374	3.8.	Nangujärvi 3 saksalaisten tieura ja silta jäännös	118081	Saksalaisten tekemä tieura jatkuu lahden toisella puolella. Sillan jäännöksiä on näkyvissä rantavedessä. Kuva on otettu itään.
IN0375	4.8.	Stuorrå Suollusjävi saksalaisten asemapaikka	118185	Rakennus 1 kuvattuna kaakkoon.
IN0376	4.8.	Stuorrå Suollusjävi saksalaisten asemapaikka	118185	Yleiskuva alueesta luoteeseen kuvattuna. Etualalla rakennus 2, takana rakennus 3 ja 4.
IN0377	4.8.	Stuorrå Suollusjävi saksalaisten asemapaikka	118185	Chlorure de Calcium Solvay -tynnyrin kansi.

IN0378	4.8.	Stuorrâ Suollusjávri saksalaisten asemapaikka	118185	Rakennus 2 kuvattuna itään. Taustalla rakennus 3.
IN0379	4.8.	Stuorrâ Suollusjávri saksalaisten asemapaikka	118185	Rakennus 5 kuvattuna kaakkoon. Ojanlatva tekee lounaisnurkassa muistiinpanoja.
IN0380	4.8.	Stuorrâ Suollusjávri saksalaisten asemapaikka	118185	Rakennuksen 5 kivistä tehty terassitasanne kuvattuna luoteeseen.
IN0381	4.8.	Stuorrâ Suollusjávri saksalaisten asemapaikka	118185	Piikkilangalla rajattua aluetta törmän päällä kuvattuna itään.
IN0382	4.8.	Stuorrâ Suollusjávri saksalaisten asemapaikka	118185	Piikkilangalla rajattua aluetta törmän päällä kuvattuna länteen.
IN0383	4.8.	Stuorrâ Suollusjávri saksalaisten asemapaikka	118185	Alueen keskiosan pengerrytetty saareke kuvattuna luoteeseen.
IN0384	4.8.	Stuorrâ Suollusjávri saksalaisten asemapaikka	118185	Tulipesäke 1 suon keskellä kuvattuna etelään.
IN0385	4.8.	Stuorrâ Suollusjávri saksalaisten asemapaikka	118185	Tulipesäke 1 suon keskellä kuvattuna lounaaseen.
IN0386	4.8.	Vyelebas Läävdisjávri porokämpä	118247	Porokämpän etuosa kuvattuna koilliseen.
IN0387	4.8.	Vyelebas Läävdisjávri porokämpä	118247	Porokämpän kaakkosseinää kuvattuna pohjoiseen.
IN0388	4.8.	Vyelebas Läävdisjávri porokämpä	118247	Porokämpän takaseinä ja ikkuna kuvattuna lounaaseen.
IN0389	4.8.	Vyelebas Läävdisjávri porokämpä	118247	Kämpän takka länsinurkassa.
IN0390	5.8.	Kerrisjávri savottakämpä ja sauna jäännös	118262	Savottakämpän paikalla on enää piisikivikasa keskellä aukeaa. Kuva otettu kaakkoon.
IN0391	5.8.	Kerrisjávri savottakämpä ja sauna jäännös	118262	Rakennelman jäännös noin 50 m järven rannasta kuvattuna lounaaseen.
IN0392	5.8.	Kerrisjávri savottakämpä ja sauna jäännös	118262	Mahdollinen saunanpaikka rannassa, mistä on jäljellä enää piisikiveys. Taustalla näkyy savottakämpäaukea. Kuva otettu etelään.
IN0393	5.8.	Sovskamuvjáávrás pyyntikuoppa	118323	Pyyntikuoppa hiekkakuopan reunalla kuvattuna eteläkaakkoon.
IN0394	5.8.	Káranâsjávri 1 porokämpä	118329	Kämpän etuovi kuvattuna pohjoiseen.
IN0395	5.8.	Káranâsjávri 1 porokämpä	118329	Kämpän länsiseinä ja uusittu katto kuvattuna itään.
IN0396	5.8.	Káranâsjávri 1 porokämpä	118329	Kämpän takaseinä kuvattuna etelään.
IN0397	5.8.	Káranâsjávri 1 porokämpä	118329	Lyijykynäteksti vuodelta 1939 kämpän länsiseinällä.
IN0398	5.8.	Káranâsjávri 1 porokämpä	118329	Korvamerkkejä kämpän taka- eli pohjoisseinällä.
IN0399	5.8.	Káranâsjávri 1 porokämpä	118329	Kämpän itäseinää ja makuupaikka.
IN0400	5.8.	Káranâsjávri 1 porokämpä	118329	Kämpän kalustusta.
IN0401	5.8.	Káranâsjávri 2 rakennus jäännös	118365	Rakennelman jäännös kuvattuna etelään.
IN0402	5.8.	Čuovâluobâl 4 poroerotusaita jäännös	118381	Johdinaita kulkee Korppijärvelle vievän tien pohjoispuolella. Kuva otettu koilliseen.
IN0403	5.8.	Čuovâluobâl 4 poroerotusaita jäännös	118381	Erotusaita sijaitsee Korppijärvelle kulkevan tien eteläpuolella. Kuva otettu itäkaakkoon.
IN0404	6.8.	Kippisjärvi pyyntikuoppia	118621	Pyyntikuopat 1-2 kuvattuna kaakkoon. Kirsi Koskela tekee muistiinpanoja.
IN0405	6.8.	Kippisjärvi pyyntikuoppia	118621	Pyyntikuoppa 3 kuvattuna itään.
IN0406	6.8.	Harjujärvi (Puolzâjávri) 2 tulisija jäännös	118622	Tulisijan jäännös sijaitsee kairan kohdalla järven rannassa. Kuva on otettu pohjoiseen.
IN0407	10.8.	Iso Arttajärvi 2 kivikautinen asuinpaikka	118681	Kivikautisia löytöjä tuli rantaterassin tuulenaadosta. Kuva otettu koilliseen.

IN0408	10.8.	Iso Arttajärvi 3 kivikautinen irtolöytöpaikka	118702	Kvartsi-iskos löytyi kairan kohdalta rannassa kulkevalta polulta. Kuva otettu pohjoiseen.
IN0409	10.8.	Čuovâluobâl 1 tulisija jäännös	129301	Tulisijan jäännös sijaitsee kairan kohdalla järven rannassa. Kuva on otettu koilliseen.
IN0410	10.8.	Piervâljävri 1 kivikautinen asuinpaikka	129541	Kivikautinen asuinpaikka soistuneen Pesäjärven rannassa. Taustalla vasemmalla on soistunut lahti. Kuva otettu itään.
IN0411	10.8.	Piervâljävri 2 kivikautinen asuinpaikka	129361	Harjulla sijaitsevan asuinpaikan löytöpaikka 1 (129362) polulla. Kuva otettu itään.
IN0412	10.8.	Piervâljävri 2 kivikautinen asuinpaikka	129361	Harjulla sijaitsevan asuinpaikan löytöpaikka 2 (129381), halkaisijaltaan noin 7 m tasanne kuvattuna länteen.
IN0413	10.8.	Iso Arttajärvi 4 esihistoriallinen löytöpaikka	129481	Harjujen välistä hiekkapolulta löytyi kvartsi-iskos. Kuva otettu lounaaseen
IN0414	10.8.	Piervâljävri 3 kivikautinen asuinpaikka	129461	Lammen rannalla sijaitsevan asuinpaikan löytöjä tuli polulta, kairan kohdalta. Kuva otettu koilliseen.
IN0415	10.8.	Kolmosjoki raakunpyyntipaikka		Raakunkuorialuetta kuvattuna länteen.
IN0416	10.8.	Čuovâluobâl 2 ajoittamaton liesilatamus	131562	Liesilatamus kuvattuna lounaaseen. Liesikiviä näkyvissä keskellä kuvaa.
IN0417	10.8.	Čuovâluobâl 2 ajoittamaton liesilatamus	131562	Kirsi Koskela liesilatamuksen takana. Kuva otettu länsilounaaseen.
IN0418	10.8.	Čuovâluobâl 2 ajoittamaton liesilatamus	131562	Kämpä kuvattuna pohjoiseen.
IN0419	11.8.	Čuovâluobâl 3 porokämpä	131565	Kämpän itäseinä kuvattuna länteen.
IN0420	11.8.	Čuovâluobâl 3 porokämpä	131565	Kämpä sijaitsee kauniilla hiekkatasanteella. Kuva otettu itään.
IN0421	11.8.	Čuovâluobâl 3 porokämpä	131565	Kämpän oven sisävuorausta.
IN0422	11.8.	Čuovâluobâl 3 porokämpä	131565	Kämpän lounaiskulmassa sijaitseva piisi.
IN0423	11.8.	Čuovâluobâl 3 porokämpä	131565	Ulkokäymälässä on mielenkiintoinen saranaviritelmä. Kuva otettu itään.
IN0424	11.8.	Iso Arttajärvi 5 savottakämpä jäännös	88547	Kämpän jäännös kuvattuna koilliseen.
IN0425	11.8.	Iso Arttajärvi 5 savottakämpä jäännös	88547	Toisen rakennelman jäännös kuvattuna koilliseen.
IN0426	11.8.	Laanâjävri vene jäännös	131566	Veneen jäännös kuivalla maalla. Kuvattuna kaakkoon.
IN0427	11.8.	Laanâjävri vene jäännös	131566	Veneen kokka, yksityiskohta.
IN0428	12.8.	Iso Pihtijärvi 2 kortesuova jäännös	131567	Suovan takana siintää järvi. Kuva otettu etelään.
IN0429	18.8.	Iso Pihtijärvi 2 kortesuova jäännös	131567	Yksityiskohta suovasta. Kuva otettu länteen.
IN0430	18.8.	Martin Haukijärvi purnu	131568	Purnu sijaitsee tasaisella, aluskasvillisuuden peittämällä kivikolla. Kuva otettu itään.
IN0431	18.8.	Tupejáávráš rakennus jäännös	131569	Pienen rakennuksen jäännös Tupajärven rannalla kuvattuna lounaaseen.
IN0432	18.8.	Tupejáávráš rakennus jäännös	131569	Hirsien välissä on pienen ikkunan aukko. Kuva otettu luoteeseen.
IN0433	18.8.	Pannunkansilampi tukkireki jäännös	131570	Tukkireen jäännös sijaitsee tien varressa. Kuva otettu lounaaseen.
IN0434	18.8.	Pannunkansilampi tukkireki jäännös	131570	Tukkireen jäännös sijaitsee tien varressa. Kuva otettu itäkaakkoon.
IN0435	18.8.	Uusijoki kivikautinen löytöpaikka	130201	Kuva kvartsiitti-iskoksen löytöpaikalla hienolla hiekkaterassilla. Kuva otettu luoteeseen.
IN0436	18.8.	Uusijoki leirikeskus 1 tielana jäännös	131585	Tielanan jäännös sijaitsee metsäautotien varrella. Kuva otettu lounaaseen.

IN0437	18.8.	Uusijoki leirikeskus 1 tielana jäännös	131585	Tielanan kärki. Kuva otettu pohjoiseen.
IN0438	18.8.	Uusijoki leirikeskus 2 tukkireki	131601	Tukkireki sijaitsee metsäautotien eteläpuolella. Kuva otettu kaakkoon.
IN0439	19.8.	Ylimmäinen Kettujärvi/Pajemuš Riämnjjáávráš saksalaisten asemapaikka	131634	Tallin paikka kuvattuna pohjoiseen.
IN0440	19.8.	Ylimmäinen Kettujärvi/Pajemuš Riämnjjáávráš saksalaisten asemapaikka	131634	Petri Heinonen, Jouni Taivainen ja Eija Ojanlatva tallin lantakasan paikalla. Kuva otettu etelään.
IN0441	19.8.	Ylimmäinen Kettujärvi/Pajemuš Riämnjjáávráš saksalaisten asemapaikka	131634	Korsun jäännös 1, jossa on eteinen kuvattuna länteen.
IN0442	19.8.	Ylimmäinen Kettujärvi/Pajemuš Riämnjjáávráš saksalaisten asemapaikka	131634	Tuliaseman 1 hirsikehikko on lähes paikoillaan. Kuva otettu luoteeseen.
IN0443	19.8.	Ylimmäinen Kettujärvi/Pajemuš Riämnjjáávráš saksalaisten asemapaikka	131634	Rakennuksen jäännös 2 kuvattuna pohjoiseen.
IN0444	19.8.	Ylimmäinen Kettujärvi/Pajemuš Riämnjjáávráš saksalaisten asemapaikka	131634	Kortesuova 1 puron varressa. Kuva otettu itään.
IN0445	19.8.	Ylimmäinen Kettujärvi/Pajemuš Riämnjjáávráš saksalaisten asemapaikka	131634	Ladon jäännös jänkässä kuvattuna lounaaseen.
IN0446	19.8.	Ylimmäinen Kettujärvi/Pajemuš Riämnjjáávráš saksalaisten asemapaikka	131634	Rakennuksen jäännöksen 3 keskellä kasvaa jo puita. Kuva otettu itään.
IN0447	19.8.	Ylimmäinen Kettujärvi/Pajemuš Riämnjjáávráš saksalaisten asemapaikka	131634	Rakennuksessa on ollut kaksi piisiä länsipäässä. Kuva otettu länteen.
IN0448	19.8.	Ylimmäinen Kettujärvi/Pajemuš Riämnjjáávráš saksalaisten asemapaikka	131634	Rakennuksen pohjasta 8 ei ole juuri mitään jäljellä. Kuva otettu länteen.
IN0449	19.8.	Ylimmäinen Kettujärvi/Pajemuš Riämnjjáávráš saksalaisten asemapaikka	131634	Rakennuksen jäännös 9, jossa on kaksi piisiä. Kuva otettu länteen.
IN0450	19.8.	Ylimmäinen Kettujärvi/Pajemuš Riämnjjáávráš saksalaisten asemapaikka	131634	Rakennuksen pohja 10 erottuu järven rannassa valleina. Kuva otettu kaakkoon.
IN0451	19.8.	Ylimmäinen Kettujärvi/Pajemuš Riämnjjáávráš saksalaisten asemapaikka	131634	Metalliromua on kerätty järven rantaan, metsäautotien eteläpuolelle.
IN0452	20.8.	Hirvasvaara poroerotusaita jäännös	131642	Hirvasvaaran aidan panoraamakuva lännestä etelään.
IN0453	20.8.	Hirvasvaara poroerotusaita jäännös	131642	Pätkä lounaspuolen aita kuvattuna koilliseen.
IN0454	20.8.	Hirvasjärvi kortesuova jäännös	131643	Kortesuova järven rannassa kuvattuna luoteeseen.
IN0455	20.8.	Hirvasjärvi kortesuova jäännös	131643	Kortesuovan päädyt ja maahan tippuneet ulut. Kuva otettu länsiluoteeseen.
IN0456	20.8.	Hirvaslompolo kivikautinen asuinpaikka	130242	Asuinpaikka sijaitsee tasaisella, osin käännetyllä kuivalla niemellä. Kuva otettu etelään.
IN0457	20.8.	Kolmäsjuuhâ 1 kellari jäännös	131661	Kellarin jäännös hiekkamaassa. Kuva otettu

				luoteeseen.
IN0458	20.8.	Kolmostupa kivi- ja/tai pronssikautinen asuinpaikka	131664	Kairan kohdalta löytyi kvartsi-iskoksia. Kuva otettu itään.
IN0459	20.8.	Kolmostupa kivi- ja/tai pronssikautinen asuinpaikka	131664	Löytöpaikan taustalla on soistunut Kolmosjärveen laskeva puron uoma. Kuva otettu itäkaakkoon.
IN0460	20.8.	Kolmosjärvi 1 piisin jäännös (?)	131665	Piisin jäännös on Kolmosjärveen laskeva puron uoman varrella. Kuva otettu lounaaseen.
IN0461	20.8.	Kolmosjärvi 1 piisin jäännös (?)	131665	Piisin jäännös sijaitsee kuivan maan reunassa. Kuva otettu pohjoiseen.
IN0462	23.8.	Luttojoki/Kolmosjoki kivikautinen asuinpaikka	131667	Kivikautinen asuinpaikka on jatkuvan kulutuksen vuoksi hyvin kulunut. Kuva otettu eteläkaakkoon.
IN0463	23.8.	Luttojoki/Kolmoskoski varhaismetallikautinen asuinpaikka	130561	Lähikuva kvartsi-iskoksista.
IN0464	23.8.	Luttojoki/Kolmoskoski varhaismetallikautinen asuinpaikka	130561	Kaira on saviastianpalojen löytöpaikalla. Kuva otettu eteläkaakkoon.
IN0465	23.8.	Kolmäsjuuhâ 2 savottakämpäalue	131669	Savottakämpäalueen rakennuksen pohja 1 erottuu hyvin maastossa. Kuva otettu eteläkaakkoon.
IN0466	23.8.	Kolmäsjuuhâ 2 savottakämpäalue	131669	Kellarin jäännös on kaivettu soraan. Kuva otettu länteen.
IN0467	23.8.	Kolmäsjuuhâ 2 savottakämpäalue	131669	Rakennuksen jäännöksessä 2 on laualattiarakennetta jäljellä sammaleen alla. Kuva otettu kaakkoon.
IN0468	23.8.	Kolmäsjuuhâ 2 savottakämpäalue	131669	Rakennuksen jäännös 3 näkyy maastossa selkeänä muha-alueena. Kuva otettu etelään.
IN0469	23.8.	Aukustinlammet rakennelma jäännös	131672	Lammen rannalla sijainneesta rakennelmasta on jäljellä runsaasti lautoja ja losoa. Kuva otettu kaakkoon.
IN0470	23.8.	Aukustinlammet rakennelma jäännös	131672	Ulkokäymälän jäännös sijaitsee rannasta hieman kauempana. Kuva otettu etelälounaaseen.
IN0471	23.8.	Ylimmäinen Vuoksiselkä rakennelma jäännös	131673	Kämpän etuovi ja sänky kuvattuna luoteeseen.
IN0472	23.8.	Ylimmäinen Vuoksiselkä rakennelma jäännös	131673	Kirsi Koskela nojaa "kääpiökämpään". Kuva otettu luoteeseen.
IN0473	23.8.	Vuoksijärvi 2 kolttakenttä	131675	Fofonoffien kolttakämpän etuosa. Kuva otettu koilliseen.
IN0474	23.8.	Vuoksijärvi 2 kolttakenttä	131675	Kämpän kaakkoisseinässä on uusi ikkuna. Kuva otettu luoteeseen.
IN0475	23.8.	Vuoksijärvi 2 kolttakenttä	131675	Kämpän taka- eli koillisseinän ikkuna. Kuva otettu lounaaseen.
IN0476	23.8.	Vuoksijärvi 2 kolttakenttä	131675	Vanha aitta, jota ei ole nostettu juurakoiden päälle, vaikka ne sen vierestä löytyvätkin. Kuva otettu länteen.
IN0477	23.8.	Vuoksijärvi 2 kolttakenttä	131675	Kolttakämpän takaosa kuvattuna koilliseen.
IN0478	23.8.	Vuoksijärvi 2 kolttakenttä	131675	Piisikiveys rannassa kuvattuna etelään.
IN0479	23.8.	Vuoksijärvi 2 kolttakenttä	131675	Uusi ulkokäymälä kuvattuna pohjoiseen.
IN0480	23.8.	Vuoksijärvi 3 rakennelma jäännös	131676	Tallilahden rannasta löytyi vain yksi rakennelman jäännös. Kuva on otettu koilliseen.
IN0481	23.8.	Vuoksijärvi 3 rakennelma jäännös	131676	Lähikuva rakennelman jäännöksestä kuvattuna kaakkoon.
IN0482	23.8.	Kolmäsluobbâleh 1 latojen jäännökset	131678	Kaksi latoa hetteikön keskellä kuvattuna itään.



IN0483	23.8.	Kolmâsluobbâleh 1 latojen jäännökset	131678	Itäisemmässä ladossa on katto vielä jäljellä. Kuva otettu itään.
IN0484	23.8.	Kolmâsluobbâleh 1 latojen jäännökset	131678	Läntisemmässä ladossa katto on joko purettu tai lahonnut. Kuva otettu itäkaakkoon.
IN0485	24.8.	Vuoksijärvi 4 hauta	131682	Naskan hauta kuvattuna pohjoiseen.
IN0486	24.8.	Vuoksijärvi 4 hauta	131682	Naskan ristin teksti.
IN0487	24.8.	Vuoksijärvi 4 hauta	131682	Vuoksijärvi näkyy Naskan haudalta. Kuva otettu länteen.
IN0488	24.8.	Vuoksijärvi 5 kolttakenttä jäännös	131683	Rakennelma 1 järven rannassa kuvattuna etelään.
IN0489	24.8.	Vuoksijärvi 5 kolttakenttä jäännös	131683	Rakennelma 2 kuvattuna länteen.
IN0490	24.8.	Vuoksijärvi 5 kolttakenttä jäännös	131683	Rakennelma kolme järven rannassa on mahdollisesti sauna. Kuva otettu lounaaseen.
IN0491	24.8.	Vuoksijärvi 5 kolttakenttä jäännös	131683	Katkaistu kelo, jossa on tappi kuvattuna itään.
IN0492	24.8.	Vuoksijärvi 5 kolttakenttä jäännös	131683	Kaiverrus kelopätkässä: 1961 HK.
IN0493	24.8.	Vuoksijärvi 5 kolttakenttä jäännös	131683	Kämpän jäännös 4 kuvattuna kaakkoon.
IN0494	24.8.	Vuoksijärvi 5 kolttakenttä jäännös	131683	Kämpän jäännös 4 kuvattuna luoteeseen.
IN0495	24.8.	Vuoksijärvi 5 kolttakenttä jäännös	131683	Reenjalas kuusien alla, lähikuva.
IN0496	24.8.	Vuoksijärvi 5 kolttakenttä jäännös	131683	Rakennelman 5 jäännös kuusien alla. Kuva otettu luoteeseen.
IN0497	24.8.	Vuoksijärvi 5 kolttakenttä jäännös	131683	Rakennelman 8 jäännös alueen itäosan rinteessä. Kuva otettu luoteeseen.
IN0498	24.8.	Ahvenlampi kivikautinen asuinpaikka	130642	Kaira on tiellä paikassa, mistä löytyi eniten kvartsi-iskoksia hiekkamaasta. Kuva otettu etelään.
IN0499	24.8.	Kolmosjärvi 4 koltta-aitta	131703	Aitan etuosa kuvattuna etelälounaaseen.
IN0500	24.8.	Kolmosjärvi 4 koltta-aitta	131703	Aitta kuvattuna luoteeseen. Katto on uusittu uralaudalle.
IN0501	24.8.	Kolmosjärvi 2 kolttapirtti	131701	Kolttapirtissä on upea aumakatto. Kuva otettu etelään.
IN0502	24.8.	Kolmosjärvi 2 kolttapirtti	131701	Pirtin sisäosassa on piisi pohjoisnurkassa.
IN0503	24.8.	Kolmosjärvi 2 kolttapirtti	131701	Sisäosan lattia ja välikatto ovat jo lahonneet.
IN0504	24.8.	Kolmosjärvi 2 kolttapirtti	131701	Pirtin lounaisseinän hirret ovat auringon paahtamat. Kuva otettu koilliseen.
IN0505	24.8.	Kolmosjärvi 2 kolttapirtti	131701	Ulkohirsissä on Matti Fofonoffin kaiverruksia.
IN0506	24.8.	Kolmosjärvi 3 navetta jäännös	131702	Navetan jäännös sijaitsee pienellä aukealla. Kuva otettu kaakkoon.
IN0507	25.8.	Luttojoki/Hirvasvuopaja 1 kivikautinen asuinpaikka	130661	Lähikuva pii-iskoksesta maassa (Reiska 131182).
IN0508	25.8.	Luttojoki/Hirvasvuopaja 1 kivikautinen asuinpaikka	130661	Kaira piin löytöpaikalla. Asuinpaikkapintaa jatkuu vuopajan pohjukassa kohti lounasta. Kuva otettu lounaaseen.
IN0509	25.8.	Luttojoki/Hirvasvuopaja 3 rakennelma jäännös	131783	Rakennuksen pohja niemessä kuvattuna luoteeseen.
IN0510	25.8.	Luttojoki/Hirvasvuopaja 2 kivikautinen asuinpaikka	130681	Kvartsi-iskoksia löytyi törmän päältä, läheltä kuvan keskellä näkyvää tulipaikkaa. Kuva otettu lounaaseen.
IN0511	25.8.	Luttojoki/Hirvasvuopaja 2 kivikautinen asuinpaikka	130681	Koekuopan punaiseksi värjäytynyttä likamaata törmän ala- eli eteläpuolella.
IN0512	25.8.	Kortelahti pilkkapolku.	131784	Pilkkapolkua kuvattuna kohti luodetta.
IN0513	25.8.	Luttojoki/Hirvasvuopaja 4 vene jäännös	131788	Veneen jäännös kuvattuna eteläkaakkoon Luton etelärannalla.
IN0514	25.8.	Pirtti-Kompso muinaisjäännösryhmät	131789	Pyyntikuoppa 2 kuvattuna kohti länttä.

IN0515	25.8.	Pirtti-Kompsio muinaisjäännösryhmät	131789	Pyyntikuoppa 1 harjun koillispuolella kuvattuna länteen.
IN0516	25.8.	Pirtti-Kompsio muinaisjäännösryhmät	131789	Pyyntikuoppa 3 harjun keskivaiheilla kuvattuna pohjoiseen.
IN0517	25.8.	Pirtti-Kompsio muinaisjäännösryhmät	131789	Kvartsi-iskosten löytöpaikka kairan kohdalla harjun laen eteläreunalla. Kuva otettu koilliseen.
IN0518	25.8.	Luttojoki/Littoskoski kivikautinen asuinpaikka	131003	Kairan kohdalta löytyi kvartsi-iskos. Kuva otettu länteen.
IN0519	25.8.	Luttojoki/Littoskoski kivikautinen asuinpaikka	131003	Kairan etupuolelta löytyi osin jo ojauomaan sortunut tulisija. Kuva otettu pohjoiseen.
IN0520	25.8.	Mäskivaara rakennus jäännös	131790	Kämpän pohja Luton rannassa kuvattuna kaakkoon.
IN0521	25.8.	Mäskivaara rakennus jäännös	131790	Kämpän pohjan takana näkyy nykyinen tulipaikka. Kuva otettu pohjoiseen.
IN0522	25.8.	Torkojoki kivikautinen asuinpaikka	131004	Kivikautinen asuinpaikka hiekkatörmässä kuvattuna pohjoiseen.
IN0523	26.8.	Pirtti-Kompsio 2 kivikautinen asuinpaikka	131002	Tieltä löytyi runsaasti kvartsi-iskoksia. Kuva otettu etelään.
IN0524	26.8.	Pirtti-Kompsio 2 kivikautinen asuinpaikka	131002	Mahdollinen pyyntikuoppa harjun laen eteläpuolella. Kuva otettu koilliseen.
IN0525	26.8.	Pirtti-Kompsio 3 saksalaisten asemapaikka	131791	Saksalaisten riviteeraama juoksuhaudanpätkä kuvattuna lounaaseen.
IN0526	26.8.	Pirtti-Kompsio 3 saksalaisten asemapaikka	131791	Yksityiskohta norjalaisesta säilykepurkista ja lasipullosta.
IN0527	26.8.	Pirtti-Kompsio 3 saksalaisten asemapaikka	131791	Piikkilanka-aitaa Rajajoosepintien pohjoisreunalla kuvattuna etelään.
IN0528	6.9.	Kolmâsluobbâleh 2 lato jäännös	131792	Lato kuvattuna suoraan edestä. Kuva otettu kaakkoon.
IN0529	6.9.	Kolmâsluobbâleh 2 lato jäännös	131792	Lato kuvattuna pohjoiseen.
IN0530	6.9.	Kolmâsluobbâleh 2 lato jäännös	131792	Yksityiskohta ladon oviaukon sidoksesta.
IN0531	6.9.	Kolmâsluobbâleh 2 lato jäännös	131792	Sisäosan orsia ja lattiaa.
IN0532	6.9.	Iso Palovaara saksalaisten asemapaikka	131793	Potero 1 kuvattuna etelään.
IN0533	6.9.	Puolivälinoja leimapuu	131800	Harjun päällä oleva leimapuu kuvattuna etelään.
IN0534	6.9.	Vuoksijärvi 1 kivikautinen asuinpaikka	131007	Kvartsi-iskosten pohjoisempi löytöpaikka kairalla merkittynä. Kuva otettu lounaaseen.
IN0535	6.9.	Vuoksijärvi 1 kivikautinen asuinpaikka	131007	Kvartsi-iskosten pohjoisempi löytöpaikka kairalla merkittynä. Kuva otettu luoteeseen.
IN0536	6.9.	Vuoksijärvi 6 pilkkapuu ja tulisija jäännös	131803	Pilkkapuu ja sen oikealla puolella tulisijan jäännös. Kuva otettu lounaaseen.
IN0537	6.9.	Vuoksijärvi 6 pilkkapuu ja tulisija jäännös	131803	Lähikuva tulisijan jäännöksestä.
IN0538	6.9.	Vuoksijoki 3 savottakämpä ja talli jäännös	131807	Tallin jäännös ja kauempana oikealla kämpä. Kuva otettu kaakkoon.
IN0539	6.9.	Vuoksijoki 3 savottakämpä ja talli jäännös	131807	Tallin kuvattuna koilliseen.
IN0540	6.9.	Vuoksijoki 3 savottakämpä ja talli jäännös	131807	Kämpä kuvattuna pohjoiseen. Ojanlatva dokumentoimassa.
IN0541	6.9.	Vuoksijoki 3 savottakämpä ja talli jäännös	131807	Kämpän etupuolella on katoksen jäännös. Kuva otettu kaakkoon.
IN0542	6.9.	Vuoksijoki 3 savottakämpä ja talli jäännös	131807	Tallin itäseinän alaosa luukku. Lähikuva.
IN0543	7.9.	Vuoksijoki 1 kivikautinen asuinpaikka	131008	Asuinpaikka sijaitsee pienellä tönkäreellä, joka on jäänyt sorakuopan ja tien väliin. Kuva otettu

				länteen.
IN0544	7.9.	Vuoksijoki 1 kivikautinen asuinpaikka	131008	Pyyntikuopat tönkäreeseen päällä kuvattuna itään.
IN0545	7.9.	Vuoksijoki 1 kivikautinen asuinpaikka	131008	Lähikuva tulenpidon merkeistä törmässä.
IN0546	7.9.	Vuoksijoki 2 kivikautinen löytöpaikka	131009	Kvartsi-iskoksen löytöpaikalla on kaira pystyssä. Kuva otettu itäkaakkoon.
IN0547	7.9.	Vuoksijoki 4 savottakämppä jäännös	131825	Kämppä 1 kuvattuna lounaaseen.
IN0548	7.9.	Vuoksijoki 4 savottakämppä jäännös	131825	Kämppä 2 kuvattuna koilliseen.
IN0549	8.9.	Rajakoski leimapuut	131826	Leimapuu on maassa makaava kelo. Kuva otettu etelään.
IN0550	8.9.	Rajakoski leimapuut	131826	Lähikuva kruunun leimapuusta.
IN0551	8.9.	Saari-Torkojärvi pilkkapuu	131828	Lovettu puu on kuvan keskellä oleva vanha mänty. Kuva otettu etelään.
IN0552	8.9.	Siika-Torkojärvenoja 2 rakennelma jäännös	131831	Kehikko ojan itärannalla. Kuva otettu länteen.
IN0553	8.9.	Siika-Torkojärvenoja 1 savottakämppä ja talli jäännös	131831	Talli ja taka-alalla kämppä kuvattuna pohjoiseen.
IN0554	8.9.	Siika-Torkojärvenoja 1 savottakämppä ja talli jäännös	131831	Talli kuvattuna länteen. Katto on romahtanut sisään.
IN0555	8.9.	Siika-Torkojärvenoja 1 savottakämppä ja talli jäännös	131831	Kämppä kuvattuna länteen. Takana soistunutta ojan rantaa.
IN0556	8.9.	Itäinen Torkojärvi savottakämpät jäännös	131830	Rakennelman 1 jäännös järven rannassa kuvattuna itään.
IN0557	8.9.	Itäinen Torkojärvi savottakämpät jäännös	131830	Rakennelman 2 jäännös kuvattuna itään.
IN0558	8.9.	Kämpälampi savottakämppä ja talli jäännös	131862	Kämpän edessä on kuistin jäännös. Kuva otettu lounaaseen.
IN0559	8.9.	Kämpälampi savottakämppä ja talli jäännös	131862	Kämpän edessä on kuistin jäännös, jonka seinät ovat kaatuneet kolmeen eri suuntaan. Kuva otettu kaakkoon.
IN0560	8.9.	Kämpälampi savottakämppä ja talli jäännös	131862	Kämpän katto on romahtanut sisään. Kuva otettu kaakkoon.
IN0561	8.9.	Kämpälampi savottakämppä ja talli jäännös	131862	Talli on huonommassa tilassa kuin kämppä. Kuva otettu koilliseen.
IN0562	9.9.	Mokkamökinlampi saksalaisten asemapaikka	131864	Hiekkatörmään kaivetun korsun jäännös kuvattuna itään.
IN0563	9.9.	Mokkamökinlampi saksalaisten asemapaikka	131864	Kolminkertaista piikkilanka-aitaa Rajajoosepintien pohjoisreunalla kuvattuna kaakkoon.
IN0564	9.9.	Mokkamökinlampi saksalaisten asemapaikka	131864	Puulaatikoista parhaiten säilynyt yksilö kankaalla.
IN0565	9.9.	Mokkamökinlampi saksalaisten asemapaikka	131864	Lähikuva puulaatikon numerosta.
IN0566	9.9.	Mokkamökinlampi saksalaisten asemapaikka	131864	Laatikat kankaalla kuvattuna länteen.
IN0567	9.9.	Mokkamökinlampi saksalaisten asemapaikka	131864	Suuri rakennuksen pohja kankaalla, panoraaman suunta etelä-lounas.
IN0568	9.9.	Mokkamökinlampi saksalaisten asemapaikka	131864	Vaijeria ja lautoja puussa. Kuva otettu pohjoiseen.

IN0569	9.9.	Mokkamökinlampi saksalaisten asemapaikka	131864	Saksalaisten tieaura kuvattuna eteläkaakkoon.
IN0570	9.9.	Mokkamökinlampi saksalaisten asemapaikka	131864	Piikkilankakeriä ja puola männyn tyvellä. Kuva otettu koilliseen.
IN0571	9.9.	Mokkamökinlampi saksalaisten asemapaikka	131864	Lähikuva kerän sisällä olevasta puupuolasta.
IN0572	9.9.	Mokkamökinlampi saksalaisten asemapaikka	131864	Riuku jänkän reunalla. Kuva otettu lounaaseen.
IN0573	9.9.	Mokkamökinlampi saksalaisten asemapaikka	131864	Arkku ja tölkki- ja lasipullokasa kuvattuna itään.
IN0574	9.9.	Mokkamökinlampi saksalaisten asemapaikka	131864	Rakennuksen jäännös järven rannassa kuvattuna pohjoiseen.
IN0575	9.9.	Siliälampi 1 silta jäännös	131865	Romahtanut silta kuvattuna länteen.
IN0576	9.9.	Siliälampi 2 silta jäännös	131866	Korjattu pieni silta kuvattuna itään.
IN0577	9.9.	Siliälampi 3 silta jäännös	131867	Sillan jäännökset on siirretty syrjään uutta tietä tehdessä. Kuva otettu pohjoiseen.
IN0578	9.9.	Rajajooseppi 1 suomalaisten ja saksalaisten asemapaikka	131868	Kaivanto, jonka ympärillä on juoksuhauda. Kuva otettu pohjoiseen.
IN0579	9.9.	Rajajooseppi 1 suomalaisten ja saksalaisten asemapaikka	131868	Viestintäkorsun suuaukko kuvattuna eteläkaakkoon.
IN0580	9.9.	Rajajooseppi 1 suomalaisten ja saksalaisten asemapaikka	131868	Tallin jäännös kuvattuna länteen.
IN0581	9.9.	Rajajooseppi 1 suomalaisten ja saksalaisten asemapaikka	131868	Lähikuva syöttölaarista, jonka oikealla puolella on seinään isketty muulinkenkä.
IN0582	9.9.	Rajajooseppi 1 suomalaisten ja saksalaisten asemapaikka	131868	Rannassa, Rajajoosepin kentän itäpuolella sijaitsevaa rakennuksen pohja kuvattuna kaakkoon.
IN0583	9.9.	Rajajooseppi 2 lammaspuura jäännös	131869	Lammaspuuran jäännös Rajajoosepinkentän itäpuolella. Kuva otettu länteen.
IN0584	9.9.	Rajalammet savottatie	131881	Jänkän yli jatkuva savottatien pätkä kuvattuna koilliseen.
IN0585	9.9.	Rajajoosepin tulli leimapuut ja savottatie	131883	Lähikuva puusta, johon on kaiverrettu teksti 1919 E.P. X 14/9.
IN0586	9.9.	Rajajoosepin tulli leimapuut ja savottatie	131883	Merkkipuu on kuvan keskellä. Takana näkyy valtion raja. Kuva otettu pohjoiseen.
IN0587	9.9.	Rajajoosepin tulli leimapuut ja savottatie	131883	Savottatien pätkä jatkuu raja-aidan toisella puolella. Kuva otettu pohjoiseen.
IN0588	9.9.	Rajajoosepin tulli leimapuut ja savottatie	131883	Savottatieuraa Suomen puolella kuvattuna etelään.
IN0589	14.9.	Metsonmäennysoja silta jäännös	131884	Vanha silta on purettu ja osa puista on siirretty etelä- ja osa pohjoispuolelle ojaan. Kuva otettu etelään.
IN0590	14.9.	Aittajärvi kivikautinen asuinpaikka	131885	Kivikautinen asuinpaikka sijaitsee aivan Luton rannassa. Kuva otettu länteen.
IN0591	14.9.	Aittajärvi kivikautinen asuinpaikka	131885	Iskoksia tuli runsaasti nykyisen tulipaikan vierestä, jonka vasemmalla puolella näkyy vanhan liesikiveyksen jäännös. Lähikuva.
IN0592	14.9.	Luttojärvi 1 kivikautinen asuinpaikka	131011	Kairan kohdalta löytyi iskoksia. Kuva otettu itään.
IN0593	14.9.	Lähdelähti kivikautinen asuinpaikka	131921	Rannassa kulkevalta polulta löytyi kvartsi-iskoksia. Taustalla Luttojärvi 1 asuinpaikka. Kuva otettu itään.
IN0594	14.9.	Lähdelähti kivikautinen asuinpaikka	131921	Kaira löytöpaikalla. Kuva otettu pohjoiseen.

IN0595	14.9.	Kulasniemi/Luttojoki raakunpyyntipaikka		Raakunpyyntipaikka kuvattuna lounaaseen.
IN0596	14.9.	Luttojoki/Kulasniemi pilkkapuu	131944	Leimapuu Luton rannassa; sen vasemmalla puolella raakunkuoria. Kuva otettu lounaaseen.
IN0597	14.9.	Luttovuopaja hiilimiilu jäännös	131945	Mahdollinen hiilimiilu kuvattuna itään.
IN0598	14.9.	Luttovuopaja hiilimiilu jäännös	131945	Painanteessa on ohuen turpeen alla paksu hiilikerros.
IN0599	14.9.	Kulasniemi kivikautinen asuinpaikka	131946	Asuinpaikasta ei löytynyt enää mitään merkkejä Luton rannassa. Ranta on vahvan eroosion vaikutuksessa. Panoraama lounaasta luoteeseen.
IN0600	14.9.	Kulasniemi kivikautinen asuinpaikka	131946	Asuinpaikkaa kuvattuna lounaaseen.
IN0601	14.9.	Kulasniemi kaakko kivikautinen asuinpaikka	131013	Asuinpaikkaa Kulasjoen sortuvalla rantatörmällä. Etualalla oikealla olevasta tuulenskaadosta löytyi kvartsi-iskoksia. Kuva otettu etelään.
IN0602	15.9.	Luttojärvenpalo niliaitta jäännös	131961	Niliaitta siirtolohkareen päällä kuvattuna pohjoiseen.
IN0603	15.9.	Luttojärvenpalo niliaitta jäännös	131961	Lähikuva niliaitasta.
IN0604	15.9.	Luttojärvenpalo niliaitta jäännös	131961	Kirsi Koskela ja niliaitta kuvattuna pohjoiseen.
IN0605	15.9.	Luttojärvi 2 kivikautinen asuinpaikka	131014	Asuinpaikkaa rantaterassilla ja vedessä. Kuva otettu länsilounaaseen.
IN0606	15.9.	Luttojärvi 2 kivikautinen asuinpaikka	131014	Sinikvartsi-iskoksia rantavedessä.
IN0607	15.9.	Luttojoki/Tamminiemi 2 raakunpyyntipaikka		Raakunpyyntipaikka kuvattuna etelään.
IN0608	15.9.	Luttojoki/Tamminiemi 2 raakunpyyntipaikka		Noin 5 m raakunkuorista etelään on lovettu mänty.
IN0609	15.9.	Luttojoki/Tamminiemi vene jäännös	131964	Vene Luton pohjoisrannalla kuvattuna lounaaseen.
IN0610	15.9.	Luttojoki/Tamminiemi 3 raakunpyyntipaikka		Raakunkuoria Luton pohjoisrannalla. Kuva otettu etelään.
IN0611	15.9.	Kulasjoen silta kivikautinen asuinpaikka	131981	Yleiskuva alueesta itään.
IN0612	15.9.	Kulasjoen silta kivikautinen asuinpaikka	131981	Kellari tms. rakenteita Kulasjoen rantatörmässä. Kuva otettu etelään.
IN0613	16.9.	Nilatuohioja 3 silta jäännös	131992	Silta kulkee jänkän yli. Kuva otettu länteen.
IN0614	16.9.	Nilatuohijärvi silta jäännös	132000	Sillan jäännös jänkässä. Taustalla Ojanlatva tutkimassa kiveystä. Kuva otettu itään.
IN0615	16.9.	Nilatuohijärvi silta jäännös	132000	Lähikuva jänkän reunalla sijaitsevasta kiveyksestä.
IN0616	16.9.	Luttojoki/Pakkavaara silta jäännös	132020	Sillan jäännös kuvattuna kaakkoon.
IN0617	16.9.	Rajajooseppi 1 suomalaisten ja saksalaisten asemapaikka	131868	Kaivanto kuivalla kankaalla kuvattuna lounaaseen.
IN0618	16.9.	Rajajooseppi 1 suomalaisten ja saksalaisten asemapaikka	131868	Piikkilanka-aitaa Luton varressa Rajajoosepin kentän länsipuolella. Kuva otettu etelään.
IN0619	16.9.	Rajajooseppi 1 suomalaisten ja saksalaisten asemapaikka	131868	Viestintätukikohdan "torni" eli maahan kaatunut puu tikkaineen ja lautalavoineen kuvattuna koilliseen.
IN0620	16.9.	Rajajooseppi 1 suomalaisten ja saksalaisten asemapaikka	131868	Lähikuva puuhun kiinnitetyistä tikkaista.
IN0621	16.9.	Oskarinkoski/Utjanankoski lammet kivikautinen asuinpaikka	131016	Löytöpaikalle on asetettu polulle kaira. Kuva otettu länteen
IN0622	16.9.	Oskarinkoski/Utjanankoski lammet kivikautinen asuinpaikka	131016	Löytöpaikalle on asetettu polulle kaira. Kuva otettu itään.



IN0623	16.9.	Oskarinjärvi/Utjananlampi 2 kivikautinen asuinpaikka	131018	Kaira asuinpaikan löytökeskitymässä. Kuva otettu kaakkoon.
IN0624	16.9.	Oskarinjärvi/Utjananlampi 2 kivikautinen asuinpaikka	131018	Kaira asuinpaikan löytökeskitymässä, taustalla lammen rannan rakennuksia. Kuva otettu pohjoiseen.
IN0625	16.9.	Oskarinjärvi kivikautinen asuinpaikka	132023	Kivikautinen asuinpaikka on vanhalla tulipaikalla, joka ei ole enää käytössä. Kuva otettu kaakkoon.
IN0626	20.9.	Joutavanlahti saksalaisten asemapaikka ja venäläisten sotilaiden hautapaikka	132024	Neuvostosotilaiden hautakivi, jossa lukee: Tähän on haudattu 140 neuvostosotilasta.
IN0627	20.9.	Joutavanlahti saksalaisten asemapaikka ja venäläisten sotilaiden hautapaikka	132024	Hautapaikka on rajattu hongilla. Kuva otettu etelään.
IN0628	20.9.	Joutavanlahti saksalaisten asemapaikka ja venäläisten sotilaiden hautapaikka	132024	Hautakivi ja sen etualalla kuoppa, jossa on puisten ortodoksiristin sekä punaisen puuaidan jäännöksiä. Kuva otettu lounaaseen.
IN0629	20.9.	Joutavanlahti saksalaisten asemapaikka ja venäläisten sotilaiden hautapaikka	132024	Puinen ortodoksiristi on pystyssä hauta-alueen länsireunalla.
IN0630	20.9.	Joutavanlahti saksalaisten asemapaikka ja venäläisten sotilaiden hautapaikka	132024	Puinen ortodoksiristi polun vieressä, joka vie hautapaikalle. Kuva on otettu itään.
IN0631	20.9.	Joutavanlahti saksalaisten asemapaikka ja venäläisten sotilaiden hautapaikka	132024	Puusta ja kivistä tehty tulipesäke avautuu kohti kuruu. Kuva otettu koilliseen.
IN0632	20.9.	Joutavanlahti saksalaisten asemapaikka ja venäläisten sotilaiden hautapaikka	132024	Tallin jäännös kuvattuna pohjoiseen.
IN0633	20.9.	Joutavanlahti saksalaisten asemapaikka ja venäläisten sotilaiden hautapaikka	132024	Lahden pohjukassa sijaitseva pieni hirsirakennelma kuvattuna itään. Ikkuna-aukko vasemmalla.
IN0634	20.9.	Taimensakia saksalaisten tieura	132066	Polku haarautuu Joutavanlahden eteläpuolisella törmällä. Oikea haara laskeutuu alas kuruun ja vasen jatkaa kohti Nangujärven etelärantaa. Kuva otettu länteen.
IN0635	20.9.	Taimensakia saksalaisten tieura	132066	Lähikuva puuhun merkitystä nuolesta.
IN0636	20.9.	Taimensakia saksalaisten tieura	132066	Polku-uraa Joutavanlahden eteläpuolisella kankaalla. Kuva otettu etelään.
IN0637	20.9.	Taimensakia saksalaisten tieura	132066	Jänkän yli rakennettu saksalaisten silta. Kuva otettu kohti kaakkoa.
IN0638	20.9.	Vyepää 1 saksalaisten asemapaikka	132071	Kämpä kuvattuna etelään. Etualalla koilliseen ja kurkihirsi.
IN0639	20.9.	Vyepää 1 saksalaisten asemapaikka	132071	Kämpän lounaisseinällä sijaitsee ovi. Kuva on otettu pohjoiseen.
IN0640	20.9.	Vyepää 1 saksalaisten asemapaikka	132071	Siltarakennelman jäännös puron varressa. Taustalla näkyy kämpän jäännös. Kuva otettu itään.
IN0641	20.9.	Vyepää 1 saksalaisten asemapaikka	132071	Siltarakennelman jäännös puron varressa. Kuva otettu länteen.
IN0642	20.9.	Vyepää 1 saksalaisten asemapaikka	132071	Tallin jäännös tien ja puron välissä. Kuva otettu länteen.
IN0643	20.9.	Valkiajärvi 2 saksalaisten tieura	132088	Saksalaisten tekemä tieura Nangujärven lounaisrannalla kuvattuna länteen.