

Purnuja ja pyyntikuoppia Pohjois-Lapista 2012



KUVAILELEHTI

Julkaisija	Metsähallitus	JULKAISUAIKA	
TOIMEKSIANTAJA	Metsähallitus	HYVÄKSYMISPÄIVÄMÄÄRÄ	
LUOTTAMUKSELLISUUS	Julkinen	DIAARINUMERO	1134/2013.04.01
SUOJELUALUETYYPPI/ SUOJELUOHJELMA			
ALUEEN NIMI			
NATURA 2000 -ALUEEN NIMI JA KOODI			
ALUEYKSIKKÖ	Lapin luontopalvelut		
TEKIÄ(T)	Petteri Polojärvi ja Pirjo Rautiainen		
JULKAISUN NIMI			
TIIVISTELMÄ	<p>Metsähallituksen Lapin luontopalveluiden puistomestari Petteri Polojärvi on muiden töidensä ohella ottanut ylös tietoja löytämistään purnuista, pyyntikuopista ja muista mahdollisista kulttuuriperintökohteista Utsjoelta, Inarista ja Sodankylästä. Hän on ottanut kohteista muistiin koordinaatit sekä valokuvannut suurimman osan kohteista.</p> <p>Kaikkiaan tässä raportoidaan yksi mahdollinen kivistä/kuoppakautinen/kuoppakautinen asuinpaikka, yksi kivilatomo, 57 purnua, 125 pyyntikuoppaa sekä mahdollinen seita.</p>		
AVAINSANAT	Asuinpaikka, purnu, pyyntikuoppa		
MUUT TIEDOT			
SARJAN NIMI JA NUMERO			
ISSN		ISBN (NIDOTTU) ISBN (PDF)	
SIVUMÄÄRÄ	191 s.	KIELI	Suomi
KUSTANTAJA		PAINOPAIKKA	
JAKAJA	Metsähallitus, luontopalvelut	HINTA	

Sisällys

Kohdetiedot.....	15
Utsjoki.....	15
Giedmeskálonjunni 1	15
Giedmeskálonjunni 2	18
Giedmeskálonjunni 3	20
Giedmeskálonjunni 4	27
Roadjanoaivi 1-5	29
Áhkogohti.....	45
Stuorraeaggelias 1-2.....	49
Nihkkiranvadda.....	60
Skierrečopma	63
Ruvžavárjeaggi.....	66
Rušjoholgi 1	71
Rušjoholgi 2	74
Rušjoholgi 3	78
Rihtačopma 1	80
Várdánčopma 1	83
Várdánčopma 2	86
Áhkovárri koillinen.....	88
Áhkovárri etelä 1.....	91
Áhkovárri etelä 2.....	96
Ucha Áhkovárás 1	99
Ucha Áhkovárás 2	102
Luovdejohskáidi 1.....	104
Luovdejohskáidi 2.....	108
Vuopme-Biesvárri 1	110
Vuopme-Biesvárri 2	113
Vuopme-Biesvárri 3	115
Vuopme-Biesvárri 4.....	117
Vuopme-Biesvárri luode 1	119
Vuopme-Biesvárri luode 2	122
Njávgoaivi 1	124
Njávgoaivi 2.....	127
Ristenasoaivi länsi.....	129
Duolljevádinroavvi.....	132
Buksajároaivvit	137
Guorboaráhppát.....	140
Čielggevárri.....	146
Rihtačopma 2	149
Vuollašvárri etelä	152
Suddesvarri (D).....	155
Kamahpelvarri.....	158
Basadanjávri pohjoinen.....	168
Inari	171
Látnabuolža 1	171
Látnabuolža 2	176

Látnabuolža 3	178
Látnabuolža 4	180
Mellalompola	181
Aittajärvi 5	186
Sodankylä.....	190
Lankojärvi	190

Johdanto

Metsähallituksen Lapin luontopalveluiden puistomestari Petteri Polojärvi on muiden töidensä ohella ottanut ylös tietoja löytämistään purnuista, pyyntikuopista ja muista mahdollisista kulttuuriperintökohteista Utsjoelta, Inarista ja Sodankylästä. Hän on ottanut kohteista muistiin koordinaatit sekä valokuvannut suurimman osan kohteista.

Polojärvi liikkuu töissään mönkijällä ja moottorikelkalla tiettemien taipaleiden takana kaukana maalikylistä. Hän kerää arvokasta tietoa syrjäisten alueiden kulttuuriperinnöstä. Olen ollut hänen kanssaan maastossa ja tiedän hänen pystyvän tunnistamaan erittäin hyvin erilaisia vanhoja rakenteita. Siksi olen luokitellut hänen löytämänsä kohteet muutamaa lukuun ottamatta suoraan kiinteiksi muinaisjäännöksi Metsähallituksen paikkatietojärjestelmiin. Jos en ole luokitellut kohdetta kiinteäksi muinaisjäännökseksi, on siitä sanottu erikseen kohteen kuvauksessa.

Kaikkiaan tässä raportoidaan yksi mahdollinen kivikautinen/varhaismetallikautinen asuinpaikka, yksi kivilatomus, 57 purnua, 125 pyyntikuoppaa sekä mahdollinen seita.

Kohteet on lajiteltu raporttiin kunnittain.

Pirjo Rautiainen
Kulttuuriperinnön erikoissuunnittelija
Metsähallitus Lapin luontopalvelut
PL 8016
96101 Rovaniemi
040 5081673
pirjo.rautiainen@metsa.fi

Petteri Polojärven vuonna 2012 löytämät kulttuuriperintökohteet.

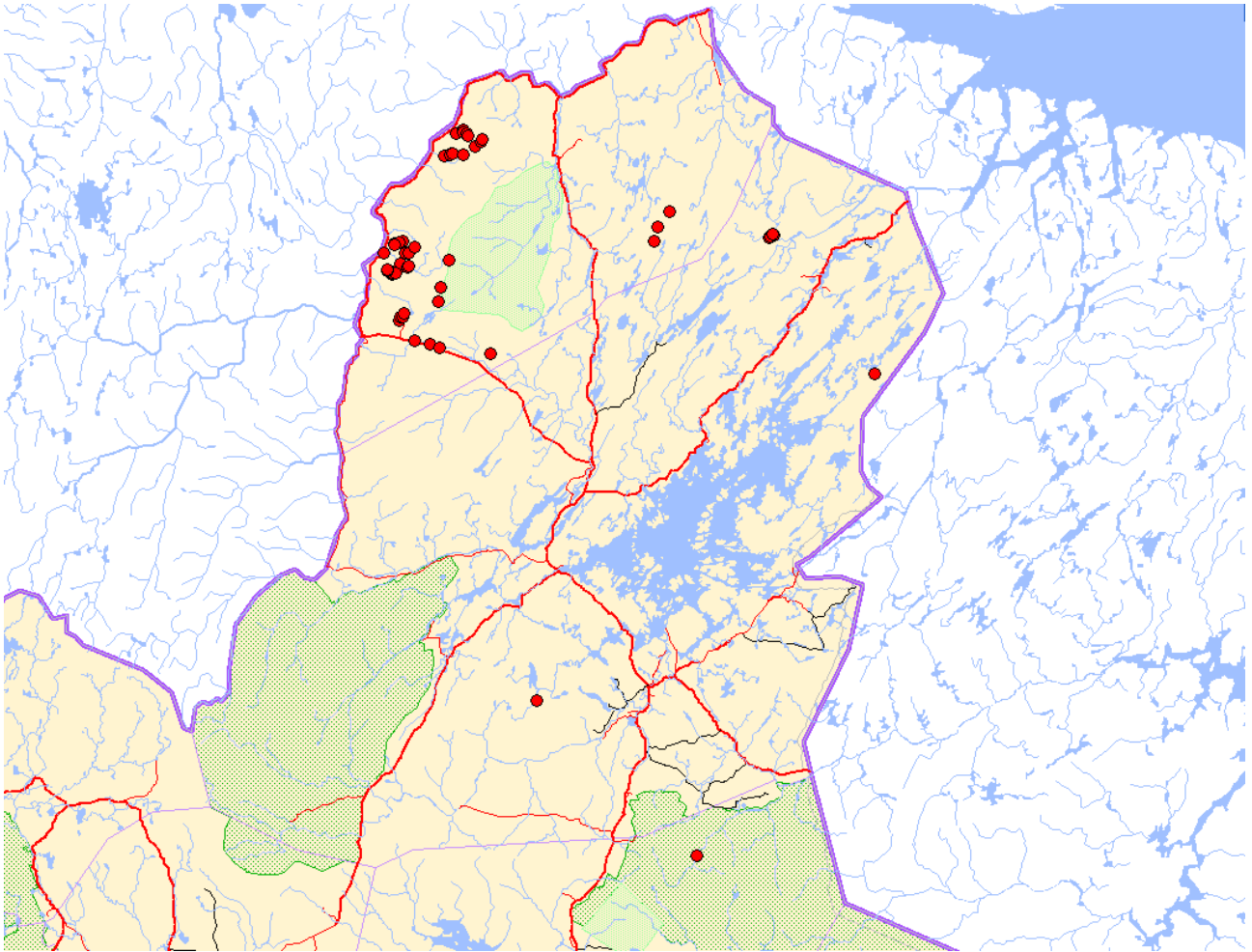
Kohde	x	y	Muinaisjäännöstyyppi
Ahkogohti	7720334	3475251	urnu
Ahkogohti	7720374	3475242	urnu
Áhkovárri etelä 1	7722271	3464834	urnu
Áhkovárri etelä 1	7722364	3464819	urnu
Áhkovárri etelä 2	7722027	3465642	urnu
Áhkovárri etelä 2	7722026	3465630	urnu
Áhkovárri koillinen	7723399	3467028	urnu
Aittajärvi 5	7616732	3495820	pyyntikuoppa
Aittajärvi 5	7616768	3495839	pyyntikuoppa
Aittajärvi 5	7616786	3495846	pyyntikuoppa
Basadanjávri pohjoinen	7700690	3470681	pyyntikuoppa
Basadanjávri pohjoinen	7700713	3470689	pyyntikuoppa
Basadanjávri pohjoinen	7700723	3470689	pyyntikuoppa
Buksjárroaivvit	7728305	3524463	urnu
Cielggevárri	7722154	3460014	urnu
Duolljeváldinroavvi	7724792	3523671	urnu
Duolljeváldinroavvi	7724788	3523664	urnu
Giedmeskálonjunni 1	7706339	3463636	urnu
Giedmeskálonjunni 2	7707064	3463678	pyyntikuoppa
Giedmeskálonjunni 3	7706980	3464354	pyyntikuoppa
Giedmeskálonjunni 3	7707014	3464426	pyyntikuoppa
Giedmeskálonjunni 3	7707012	3464513	pyyntikuoppa
Giedmeskálonjunni 3	7707093	3464577	pyyntikuoppa
Giedmeskálonjunni 3	7706914	3464458	pyyntikuoppa
Giedmeskálonjunni 4	7707940	3464680	pyyntikuoppa
Guorboaráhppát	7731908	3527162	urnu
Guorboaráhppát	7731945	3527151	urnu
Guorboaráhppát	7731830	3527134	urnu
Kamahpelvarri	7701611	3467256	pyyntikuoppa
Kamahpelvarri	7701619	3467220	pyyntikuoppa
Kamahpelvarri	7701608	3467286	pyyntikuoppa
Kamahpelvarri	7701612	3467298	pyyntikuoppa
Kamahpelvarri	7701614	3467303	pyyntikuoppa
Kamahpelvarri	7701623	3467300	pyyntikuoppa
Kamahpelvarri	7701627	3467296	pyyntikuoppa
Kamahpelvarri	7701631	3467302	pyyntikuoppa
Kamahpelvarri	7701640	3467301	pyyntikuoppa
Kamahpelvarri	7701656	3467293	pyyntikuoppa
Kamahpelvarri	7701674	3467273	pyyntikuoppa
Kamahpelvarri	7701712	3467238	pyyntikuoppa
Kamahpelvarri	7701615	3467315	pyyntikuoppa
Kamahpelvarri	7701605	3467322	pyyntikuoppa
Kamahpelvarri	7701604	3467329	pyyntikuoppa

Kamahpelvarri	7701600	3467341	pyyntikuoppa
Kamahpelvarri	7701595	3467354	pyyntikuoppa
Kamahpelvarri	7701587	3467370	pyyntikuoppa
Kamahpelvarri	7701585	3467384	pyyntikuoppa
Kamahpelvarri	7701595	3467395	pyyntikuoppa
Kamahpelvarri	7701525	3467565	pyyntikuoppa
Kamahpelvarri	7701516	3467581	pyyntikuoppa
Kamahpelvarri	7701512	3467642	pyyntikuoppa
Kamahpelvarri	7701524	3467652	pyyntikuoppa
Kamahpelvarri	7701528	3467662	pyyntikuoppa
Kamahpelvarri	7701535	3467673	pyyntikuoppa
Kamahpelvarri	7701538	3467692	pyyntikuoppa
Kamahpelvarri	7701547	3467710	pyyntikuoppa
Kamahpelvarri	7701551	3467724	pyyntikuoppa
Kamahpelvarri	7701553	3467732	pyyntikuoppa
Kamahpelvarri	7701563	3467758	pyyntikuoppa
Kamahpelvarri	7701575	3467803	pyyntikuoppa
Kamahpelvarri	7701573	3467833	pyyntikuoppa
Kamahpelvarri	7701577	3467856	pyyntikuoppa
Kamahpelvarri	7701583	3467878	pyyntikuoppa
Kamahpelvarri	7701586	3467900	pyyntikuoppa
Kamahpelvarri	7701597	3467986	pyyntikuoppa
Kamahpelvarri	7701632	3468066	pyyntikuoppa
Kamahpelvarri	7701747	3467205	pyyntikuoppa
Kamahpelvarri	7701759	3467195	pyyntikuoppa
Kamahpelvarri	7701766	3467193	pyyntikuoppa
Kamahpelvarri	7701769	3467189	pyyntikuoppa
Kamahpelvarri	7701795	3467174	pyyntikuoppa
Kamahpelvarri	7701830	3467153	pyyntikuoppa
Kamahpelvarri	7701851	3467147	pyyntikuoppa
Kamahpelvarri	7701875	3467108	pyyntikuoppa
Kamahpelvarri	7701889	3467093	pyyntikuoppa
Kamahpelvarri	7701904	3467085	pyyntikuoppa
Kamahpelvarri	7701915	3467060	pyyntikuoppa
Kamahpelvarri	7701931	3467047	pyyntikuoppa
Kamahpelvarri	7701941	3467032	pyyntikuoppa
Kamahpelvarri	7701956	3467027	pyyntikuoppa
Kamahpelvarri	7701961	3467017	pyyntikuoppa
Kamahpelvarri	7701973	3467002	pyyntikuoppa
Kamahpelvarri	7701976	3467005	pyyntikuoppa
Kamahpelvarri	7701987	3466986	pyyntikuoppa
Kamahpelvarri	7701999	3466977	pyyntikuoppa
Kamahpelvarri	7702020	3466961	pyyntikuoppa
Kamahpelvarri	7702029	3466962	pyyntikuoppa
Kamahpelvarri	7702048	3466961	pyyntikuoppa
Kamahpelvarri	7702018	3466947	pyyntikuoppa

Kamahpelvarri	7702056	3466959	pyyntikuoppa
Kamahpelvarri	7702063	3466940	pyyntikuoppa
Kamahpelvarri	7702053	3466946	pyyntikuoppa
Kamahpelvarri	7702078	3466934	pyyntikuoppa
Kamahpelvarri	7702084	3466926	pyyntikuoppa
Kamahpelvarri	7702093	3466918	pyyntikuoppa
Kamahpelvarri	7702103	3466916	pyyntikuoppa
Kamahpelvarri	7702114	3466905	pyyntikuoppa
Kamahpelvarri	7702146	3466891	pyyntikuoppa
Kamahpelvarri	7702161	3466879	pyyntikuoppa
Kamahpelvarri	7702152	3466861	pyyntikuoppa
Kamahpelvarri	7702219	3466826	pyyntikuoppa
Kamahpelvarri	7702225	3466820	pyyntikuoppa
Kamahpelvarri	7702231	3466814	pyyntikuoppa
Kamahpelvarri	7702234	3466802	pyyntikuoppa
Kamahpelvarri	7702254	3466781	pyyntikuoppa
Kamahpelvarri	7702269	3466756	pyyntikuoppa
Kamahpelvarri	7702326	3466748	pyyntikuoppa
Kamahpelvarri	7702321	3466739	pyyntikuoppa
Kamahpelvarri	7702280	3466728	pyyntikuoppa
Kamahpelvarri	7702290	3466720	pyyntikuoppa
Kamahpelvarri	7702310	3466732	pyyntikuoppa
Kamahpelvarri	7702314	3466677	pyyntikuoppa
Kamahpelvarri	7702326	3466662	pyyntikuoppa
Kamahpelvarri	7702335	3466636	pyyntikuoppa
Kamahpelvarri	7702342	3466625	pyyntikuoppa
Kamahpelvarri	7702244	3466728	pyyntikuoppa
Lankojärvi	7579949	3533676	pyyntikuoppa
Lankojärvi	7579887	3533620	pyyntikuoppa
Lankojärvi	7579905	3533594	pyyntikuoppa
Lankojärvi	7579977	3533701	pyyntikuoppa
Lankojärvi	7579975	3533719	pyyntikuoppa
Lankojärvi	7579948	3533743	pyyntikuoppa
Látnabuolza 1	7725763	3550705	pyyntikuoppa
Látnabuolza 1	7725759	3550710	pyyntikuoppa
Látnabuolza 1	7725756	3550716	pyyntikuoppa
Látnabuolza 1	7725750	3550721	pyyntikuoppa
Látnabuolza 1	7725760	3550757	pyyntikuoppa
Látnabuolza 1	7725760	3550773	pyyntikuoppa
Latnabuolza 2	7726027	3551015	pernu
Latnabuolza 3	7726490	3551554	asuinpaikka
Latnabuolza 4	7726404	3551822	pyyntikuoppa
Luovdejohskáidi 1	7718676	3463614	pernu
Luovdejohskáidi 2	7719644	3463835	pernu
Luovdejohskáidi 2	7718648	3463592	pernu
Mellalompola	7693524	3575423	pyyntikuoppa

Mellalompola	7693535	3575423	pyyntikuoppa
Mellalompola	7693539	3575411	pyyntikuoppa
Mellalompola	7693548	3575398	pyyntikuoppa
Mellalompola	7693513	3575430	pyyntikuoppa
Mellalompola	7693636	3575473	pyyntikuoppa
Mellalompola	7693612	3575482	pyyntikuoppa
Mellalompola	7693596	3575506	pyyntikuoppa
Nihkkiranvadda	7747383	3481436	purnu
Njávgoaivi 1	7714014	3473149	purnu
Njávgoaivi 2	7714110	3473176	purnu
Rihtacopma 1	7724553	3463616	purnu
Rihtacopma 2	7724975	3464361	kivilatomus
Ristenasoavi länsi	7710793	3472684	purnu
Roadjanoaivi 1	7750337	3476851	purnu
Roadjanoaivi 2	7751091	3478479	purnu
Roadjanoaivi 2	7751079	3478593	purnu
Roadjanoaivi 3	7750649	3478641	purnu
Roadjanoaivi 3	7750620	3478763	purnu
Roadjanoaivi 3	7750589	3478788	purnu
Roadjanoaivi 4	7750218	3479315	purnu
Roadjanoaivi 4	7750222	3479309	purnu
Roadjanoaivi 4	7750215	3479238	purnu
Roadjanoaivi 5	7749729	3479681	purnu
Roadjanoaivi 5	7749646	3479745	purnu
Rusjohalgi 1	7745289	3475422	purnu
Rusjohalgi 2	7745504	3475809	purnu
Rusjohalgi 2	7745531	3475793	purnu
Rusjohalgi 3	7745489	3476149	purnu
Ruvzavárjeaggi	7745149	3474126	purnu
Ruvzavárjeaggi	7745274	3474102	purnu
Ruvzavárjeaggi	7745260	3473995	purnu
Skierrecopma	7745315	3478585	purnu
Stuorrageadggegielas 1	7748485	3482862	purnu
Stuorrageadggegielas 1	7748475	3482858	purnu
Stuorrageadggegielas 1	7748458	3482850	purnu
Stuorrageadggegielas 1	7748451	3482851	purnu
Stuorrageadggegielas 2	7748878	3483176	purnu
Suddesvarri	7698462	3484926	pyyntikuoppa
Suddesvarri	7698467	3484912	pyyntikuoppa
Suddesvarri	7698457	3484901	pyyntikuoppa
Suddesvarri	7698461	3484895	pyyntikuoppa
Ucha Áhkovárás 1	7718921	3465596	purnu
Ucha Áhkovárás 2	7719175	3465652	purnu
Várdáncopma 1	7724190	3462399	purnu
Várdáncopma 2	7724249	3462496	purnu
Vuopme-Biesvárri 1	7716990	3461793	purnu

Vuopme-Biesvárri 2	7717319	3461540	purnu
Vuopme-Biesvárri 3	7717337	3461745	purnu
Vuopme-Biesvárri 4	7717491	3462796	purnu
Vuopme-Biesvárri luode 1	7718034	3460688	purnu
Vuopme-Biesvárri luode 2	7718284	3460776	purnu



Petteri Polojärven vuonna 2012 löytämät kulttuuriperintökohteet. ©Karttakeskus Lupa L5293, ©Metsähallitus 2013.



Utsjoen länsiosan kohteet. ©Karttakeskus Lupa L5293, ©Metsähallitus 2013.



Utsjoen itäosan ja Inarin koillisosan kohteet. ©Karttakeskus Lupa L5293, ©Metsähallitus 2013.



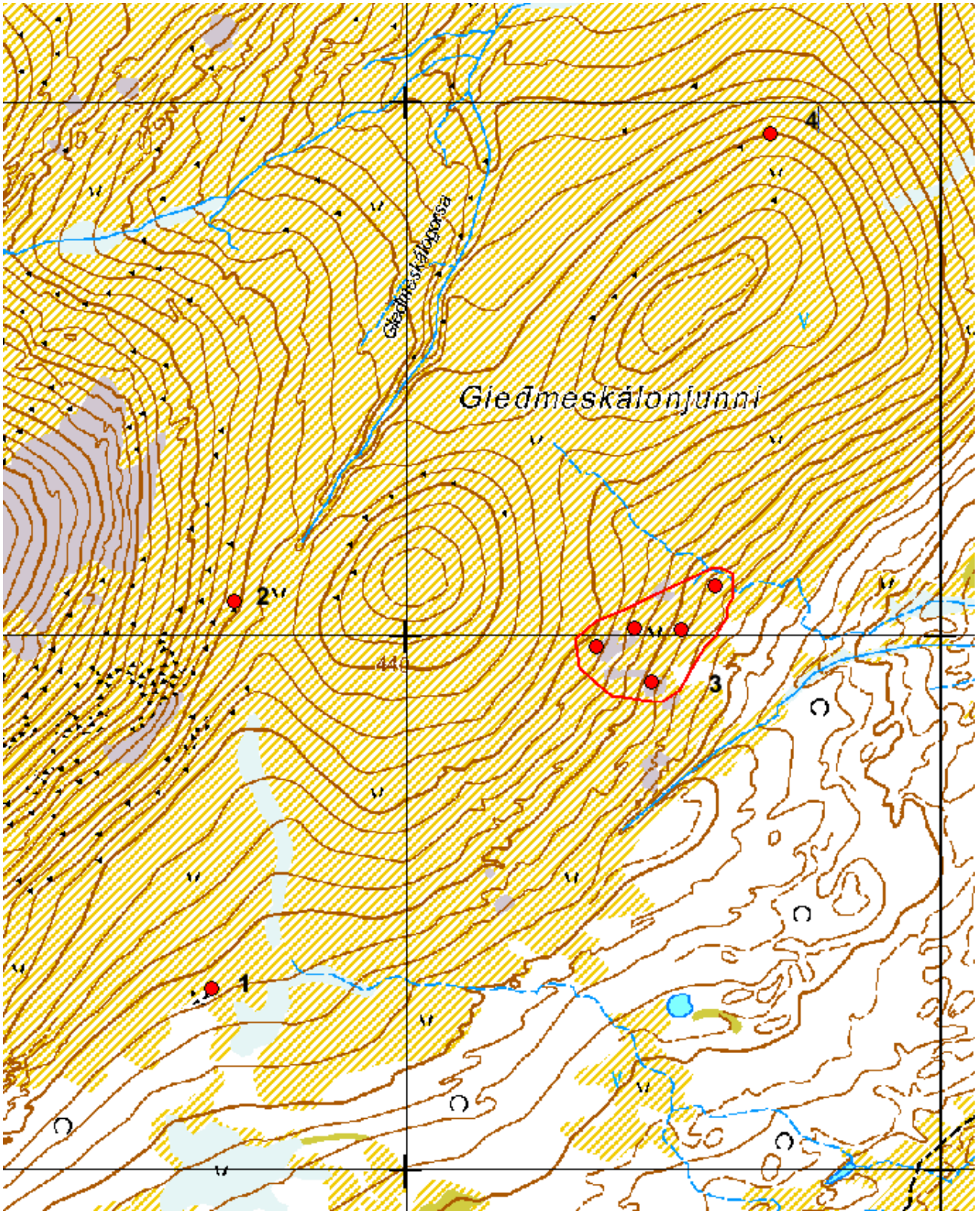
Urho Kekkosen kansallispuiston ja Hammastunturin erämaa-alueen kohteet. ©Karttakeskus Lupa L5293, ©Metsähallitus 2013.

Kohdetiedot

Utsjoki

Giedmeskálonjunni 1

513 Muut ls:n hallinta-alueet; Utsjoki, Giedmeskálonjunni 1 Purnu		MH-tunnus: 156023	
Kohdetyyppi:	Kivi- ja maarakenteet	Haltija:	Lapin luontopalvelut
Ajoitus:	Ajoitus epäselvä	Ylläpitäjä:	Lapin luontopalvelut
Rakentamisvuosi:		Kunta:	Utsjoki
Lukumäärä:	1		
Koordinaattiselitys:	Kohteen keskeltä	Geometria tuotettu:	Gps-mittaus, korjaamaton
Koordinaatit:	X 7706339, Y 3463636, Z 395	Löydöt:	Ei löytöjä
<i>Taustatiedot</i>			
Metsähallituksen Lapin luontopalveluiden puistomestari Petteri Polojärvi on löytänyt alueelta purnun kesällä 2012.			
<i>Kohteen kuvaus</i>			
Yksittäinen purnu Giedmeskálonjunnin lounaisessa ja Gaskkamusaláksen itäisessä alarinteessä.			
<i>Kohteen rajaus</i>			
Pistemäinen kohde.			
<i>Lisätietoja</i>			
Kohdetta ei ole arkeologi tarkastanut.			



Giedmeskālonjūni 1-4. ©Karttakeskus Lupa L5293, ©Metsähallitus 2013.



Giedmeskálonjunni 1. Purnu.



Giedmeskálonjunni 1. Purnu.

Giedmeskálonjunni 2

513 Muut ls:n hallinta-alueet; Utsjoki, Giedmeskálonjunni 2 Purnu		MH-tunnus: 156025	
Kohdetyyppi:	Kivi- ja maarakenteet	Haltija:	Lapin luontopalvelut
Ajoitus:	Ajoitus epäselvä	Ylläpitäjä:	Lapin luontopalvelut
Rakentamisvuosi:		Kunta:	Utsjoki
Lukumäärä:	1		
Koordinaattiselitys:	Kohteen keskeltä	Geometria tuotettu:	Gps-mittaus, korjaamaton
Koordinaatit:	X 7707064, Y 3463678, Z 440	Löydöt:	Ei löytöjä
<i>Taustatiedot</i>			
Metsähallituksen Lapin luontopalveluiden puistomestari Petteri Polojärvi on löytänyt alueelta purnun kesällä 2012.			
<i>Kohteen kuvaus</i>			
Yksittäinen purnu Giedmeskálonjunnin ja Gaskkamusaláksen välissä.			
<i>Kohteen rajaus</i>			
Pistemäinen kohde.			
<i>Lisätietoja</i>			
Kohdetta ei ole arkeologi tarkastanut.			



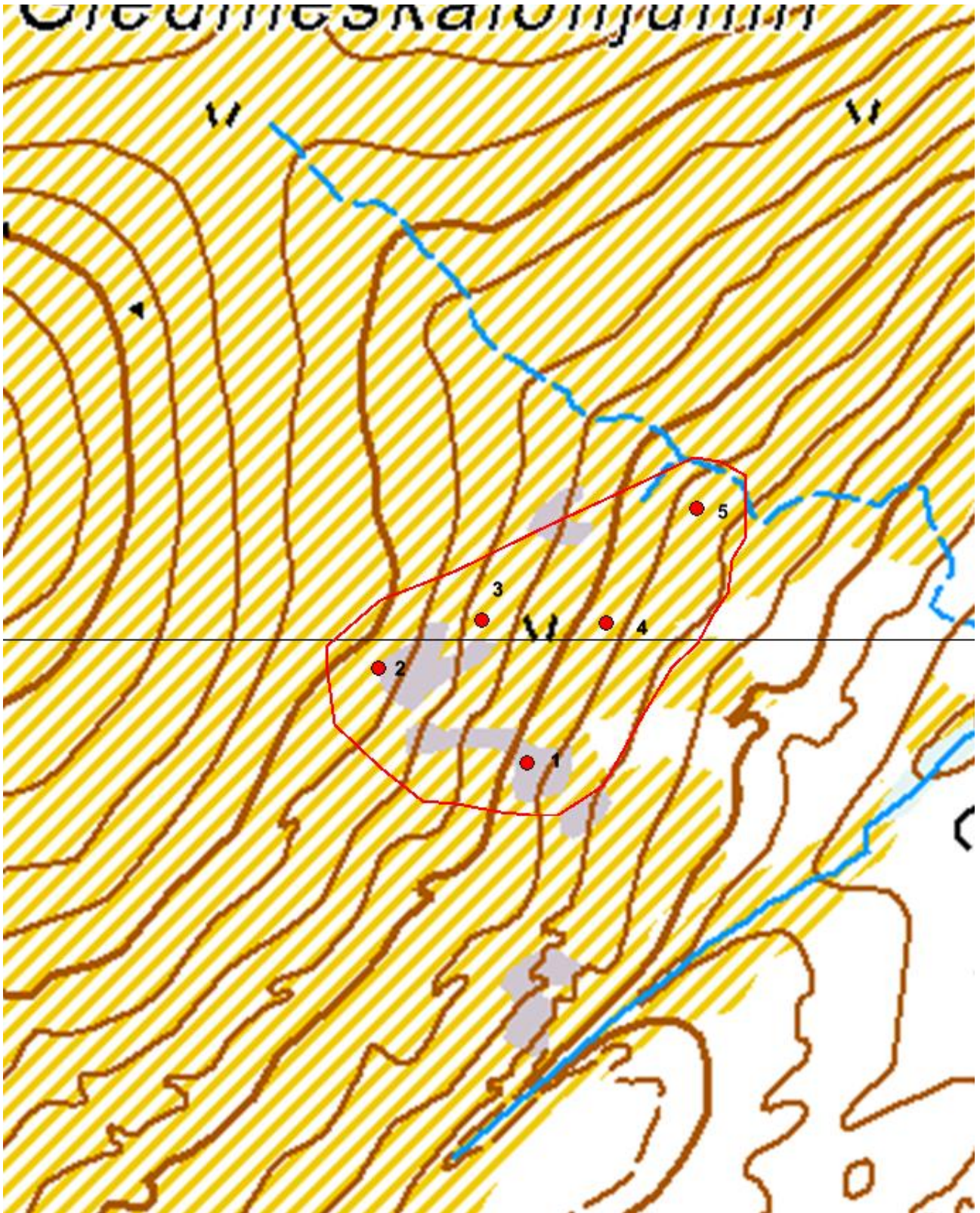
Giedmeskálonjunni 2. Purnu.



Giedmeskálonjunni 2. Purnu.

Giedmeskálonjunnii 3

513 Muut ls:n hallinta-alueet; Utsjoki, Giedmeskálonjunnii 3 Purnuja		MH-tunnus: 156028
Kohdetyyppi:	Kivi- ja maarakenteet	Haltija: Lapin luontopalvelut
Ajoitus:	Ajoitus epäselvä	Ylläpitäjä: Lapin luontopalvelut
Rakentamisvuosi:		Kunta: Utsjoki
Lukumäärä:	5	
Koordinaattiselitys:	Alueen keskeltä	Geometria tuotettu: Gps-mittaus, korjaamaton
Koordinaatit:	X 7707003, Y 3464465, Z 400	Löydöt: Ei löytöjä
<i>Taustatiedot</i>		
Metsähallituksen Lapin luontopalveluiden puistomestari Petteri Polojärvi on löytänyt alueelta purnuja kesällä 2012.		
<i>Kohteen kuvaus</i>		
Viiden purnun joukko Giedmeskálonjunnin kaakkoisrinteellä.		
Purnu 1: x 7706914 y 3464458 Purnu 2: x 7706980 y 3464354 Purnu 3: x 7707014 y 3464426 Purnu 4: x 7707012 y 3464513 Purnu 5: x 7707093 y 3464577		
<i>Kohteen rajaus</i>		
Alue on rajattu muutama metri Polojärven ilmoittamia koordinaatteja edemmäs.		
<i>Lisätietoja</i>		
Kohdetta ei ole arkeologi tarkastanut.		



Giedmeskálónjunní 3. ©Karttakeskus Lupa L5293, ©Metsähallitus 2013.



Giedmeskálonjunni 3. Purnu 1.



Giedmeskálonjunni 3. Purnu 1.



Giedmeskálonjunni 3. Purnu 2.



Giedmeskálonjunni 3. Purnu 2.



Giedmeskálonjunni 3. Purnu 3.



Giedmeskálonjunni 3. Purnu 3.



Giedmeskálonjunni 3. Purnu 4.



Giedmeskálonjunni 3. Purnu 4



Giedmeskálonjunni 3. Purnu 5.



Giedmeskálonjunni 3. Purnu 5.

Giedmeskálonjunni 4

513 Muut ls:n hallinta-alueet; Utsjoki, Giedmeskálonjunni 4 Purnu		MH-tunnus: 156027	
Kohdetyyppi:	Kivi- ja maarakenteet	Haltija:	Lapin luontopalvelut
Ajoitus:	Ajoitus epäselvä	Ylläpitäjä:	Lapin luontopalvelut
Rakentamisvuosi:		Kunta:	Utsjoki
Lukumäärä:	1		
Koordinaattiselitys:	Kohteen keskeltä	Geometria tuotettu:	Gps-mittaus, korjaamaton
Koordinaatit:	X 7707940, Y 3464680, Z 420	Löydöt:	Ei löytöjä
<i>Taustatiedot</i>			
Metsähallituksen Lapin luontopalveluiden puistomestari Petteri Polojärvi on löytänyt alueelta purnun kesällä 2012.			
<i>Kohteen kuvaus</i>			
Yksittäinen purnu Giedmeskálonjunnin pohjoisrinteellä.			
<i>Kohteen rajaus</i>			
Pistemäinen kohde.			
<i>Lisätietoja</i>			
Kohdetta ei ole arkeologi tarkastanut.			



Giedmeskálonjunni 4. Purnu

513 Muut ls:n hallinta-alueet; Utsjoki, Roadjanoaivi 1-5 Purnuja		MH-tunnus: 155730, 155731, 155733, 155734, 155735	
Kohdetyyppi:	Kivi- ja maarakenteet	Haltija:	Lapin luontopalvelut
Ajoitus:	Ajoitus epäselvä	Ylläpitäjä:	Lapin luontopalvelut
Rakentamisvuosi:		Kunta:	Utsjoki
Lukumäärä:	11		
Koordinaattiselitys:	Alueiden keskeltä	Geometria tuotettu:	Gps-mittaus, korjaamaton
Koordinaatit:	<u>1</u> X 7750337, Y 3476851, Z 430 <u>2</u> X 7751080, Y 3478540, Z 410 <u>3</u> X 7750620, Y 3478720, Z 445 <u>4</u> X 7750220, Y 3479281, Z 445 <u>5</u> X 7749691, Y 3479720, Z 470	Löydöt:	Ei löytöjä
<i>Taustatiedot</i>			
Metsähallituksen Lapin luontopalveluiden puistomestari Petteri Polojärvi on löytänyt Roadjanoaivin rinteiltä useita purnuja kesällä 2012.			
<i>Kohteen kuvaus</i>			
Roadjanoaivi 1: ssä yksittäinen purnu x 7750337, y 3476851			
Roadjanoaivi 2: ssa tunturin pohjoisrinteellä on kaksi purnua.			
Purnu 1: x 7751091 y 3478479 Purnu 2: x 7751079 y 3478593			
Roadjanoaivissa 3: ssa on kolme purnua.			
Purnu 1: x 7750649 y 3478641 Purnu 2: x 7750620 y 3478763 Purnu 3: x 7750589 y 3478788			

Roadjanoaivi 4:ssä on kolme purnua.

Purnu 1: x 7750218 y 3479315

Purnu 2: x 7750222 y 3479309

Purnu 3: x 7750215 y 3479238

Roadjanoaivi 5:ssä on kaksi purnua.

Purnu 1: x 7749729 y 3479681

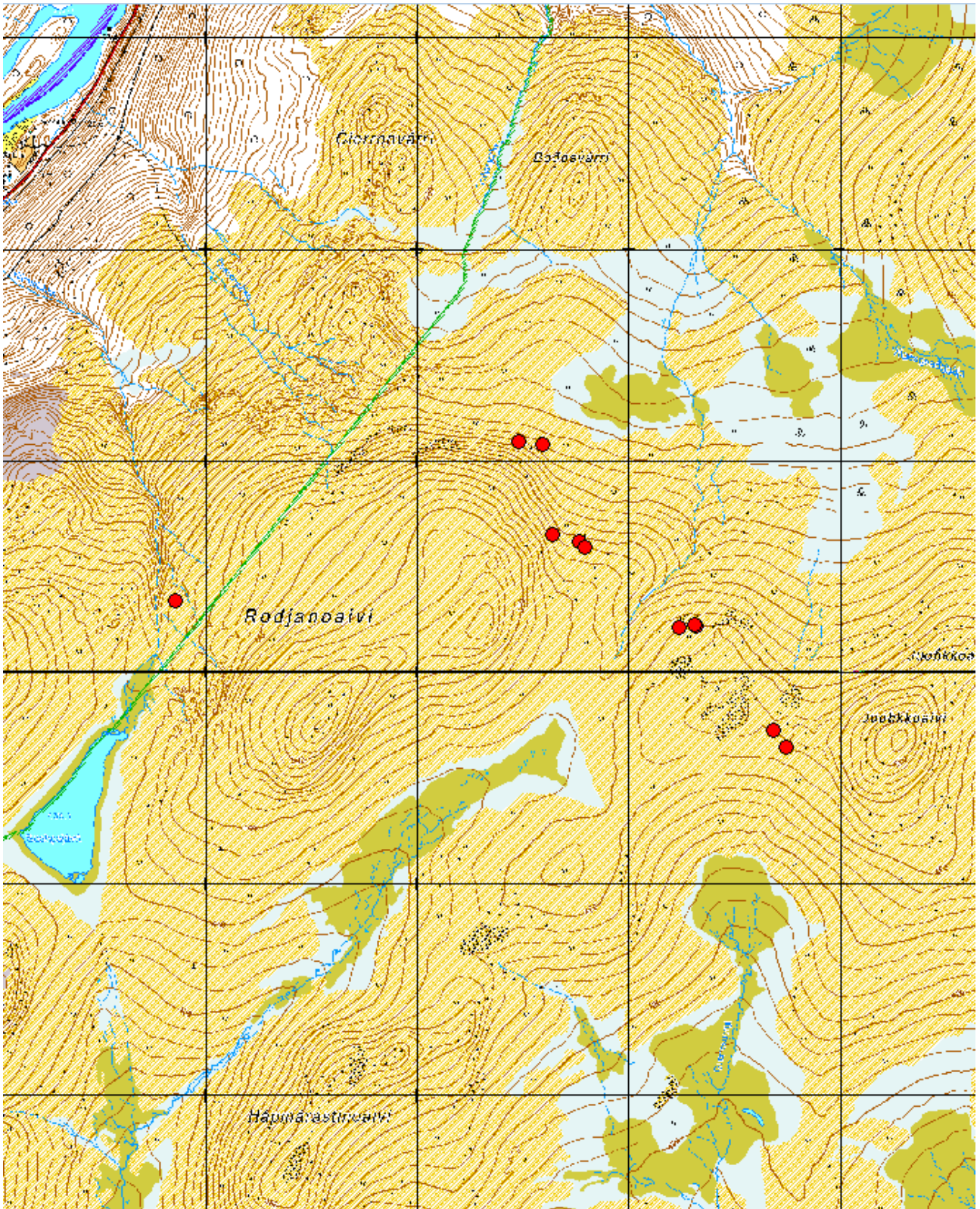
Purnu 2: x 7749646 y 3479745

Kohteen rajaus

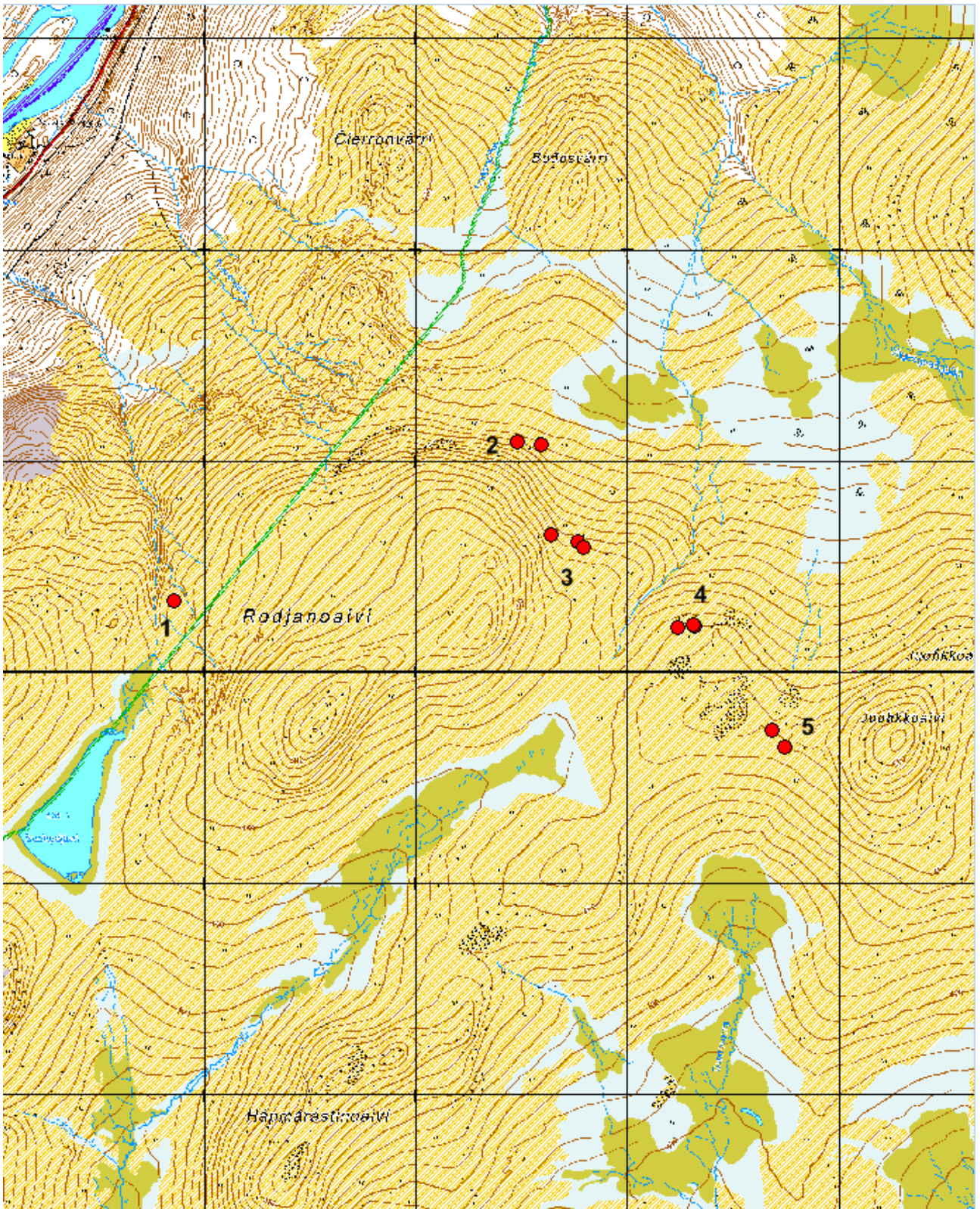
Kohteet on rajattu muutama metri Polojärven ilmoittamia koordinaatteja laajemmiksi.

Lisätietoja

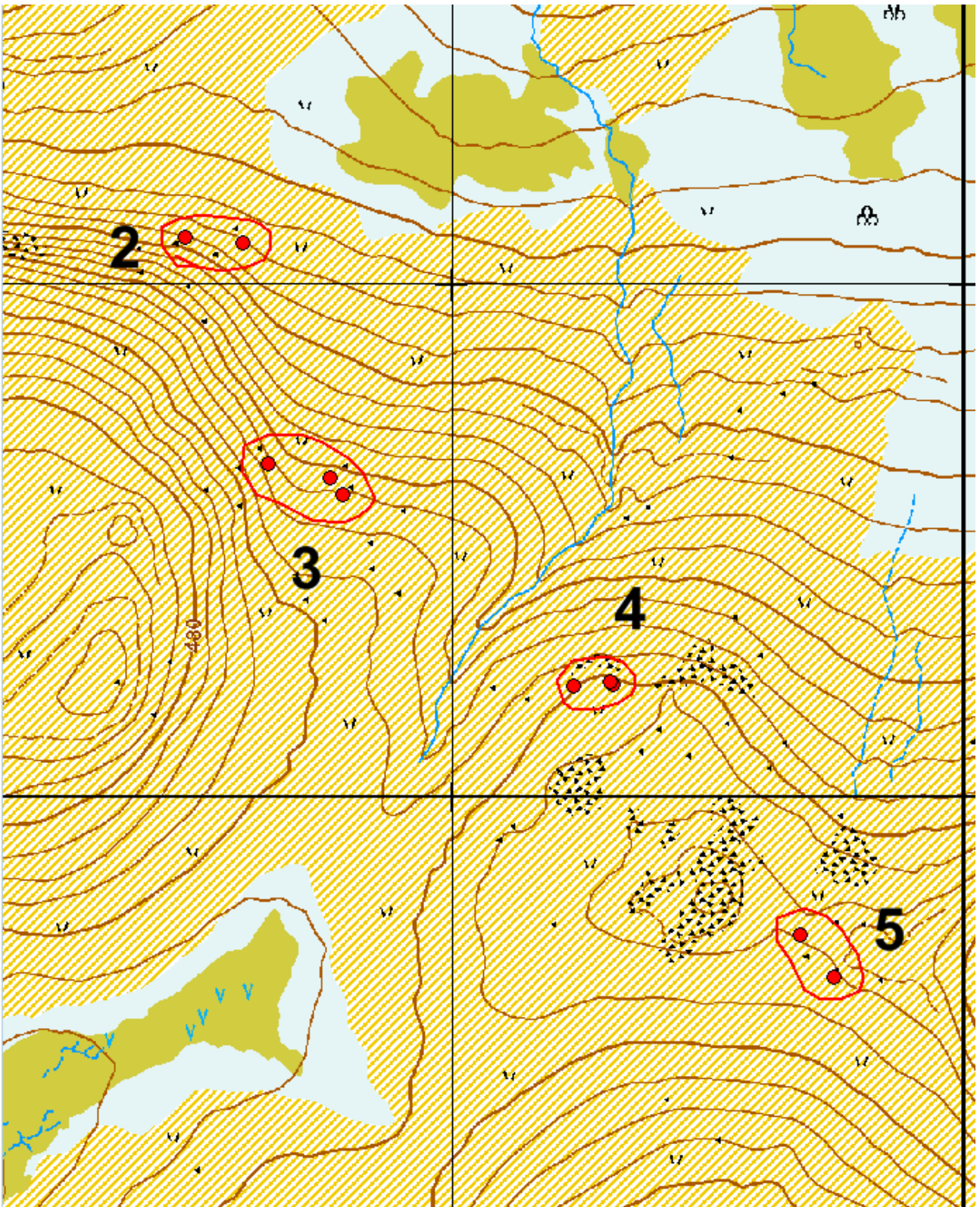
Kohteita ei ole arkeologi tarkastanut.



Rodjanoaivi 1-5. ©Karttakeskus Lupa L5293, ©Metsähallitus 2013.




Rodjanoaivi 1-5. ©Karttakeskus Lupa L5293, ©Metsähallitus 2013.



Roadjanoaivi 2-5. ©Karttakeskus Lupa L5293, ©Metsähallitus 2013.



Raodjanoaivi 1. Purnu.



Raodjanoaivi 1. Purnu.



Roadjanoaivi 2. Purnu 1.



Roadjanoaivi 2. Purnu 1.




Roadjanoaivi 2. Purnu 2.



Roadjanoaivi 2. Purnu 2.



Roadjanoaivi 3. Purnu 1.



Roadjanoaivi 3. Purnu 1.



Roadjanoaivi 3. Purnu 2.



Roadjanoaivi 3. Purnu 2.



Roadjanoaivi 3. Purnu 3.



Roadjanoaivi 3. Purnu 3

Seuraavat ovat kuvia Roadjanoaivi 4:n ja 5:n purnuista.





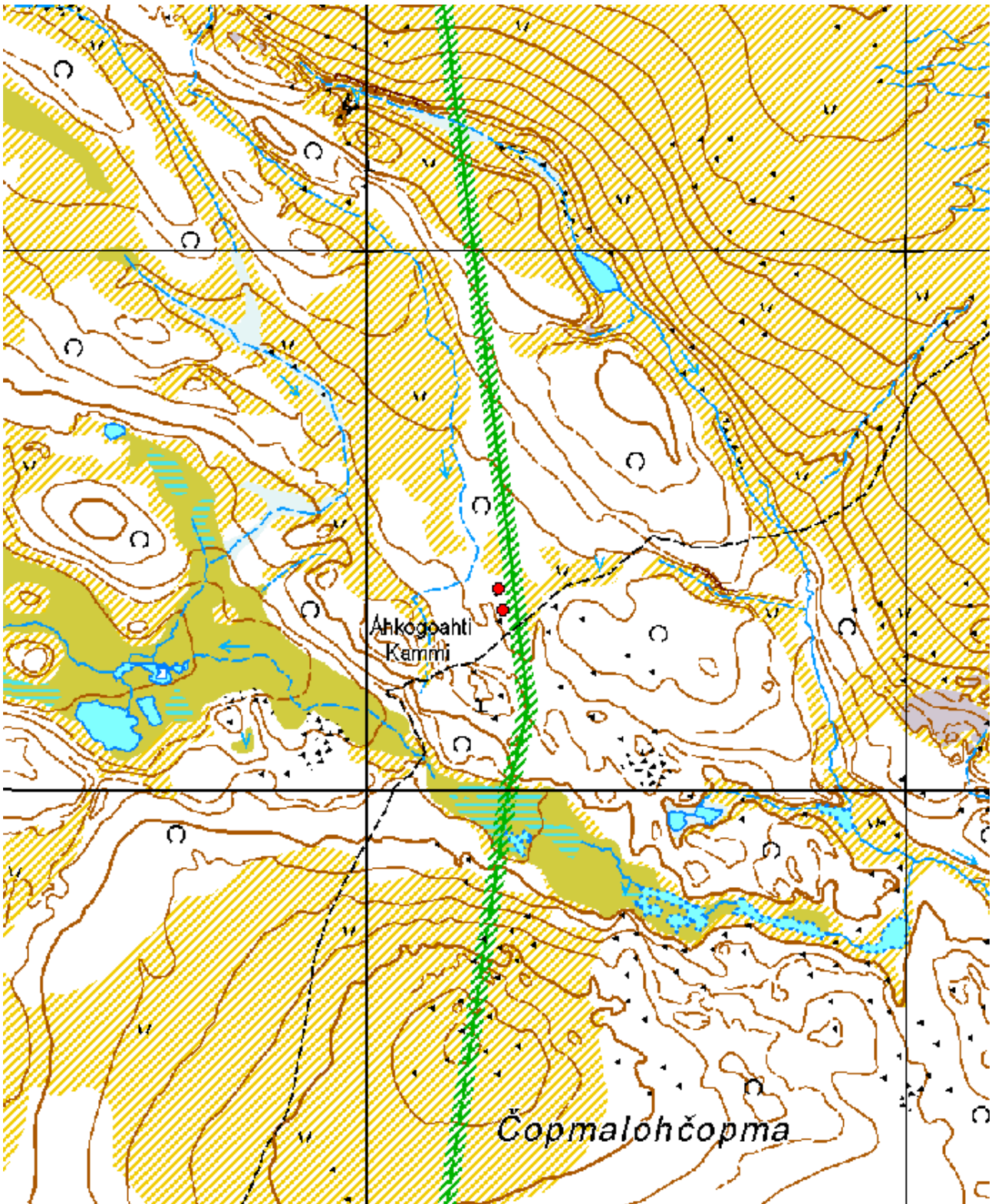






Áhkogohti

1964 Paistunturin erämaa, Áhkogohti Purnuja		MH-tunnus: 156827	
Kohdetyyppi:	Kivi- ja maarakenteet	Haltija:	Lapin luontopalvelut
Ajoitus:	Ajoitus epäselvä	Ylläpitäjä:	Lapin luontopalvelut
Rakentamisvuosi:		Kunta:	Utsjoki
Lukumäärä:	1		
Koordinaattiselitys:	Alueen keskeltä	Geometria tuotettu:	Gps-mittaus, korjaamaton
Koordinaatit:	X 7720352, Y 3475245, Z 365	Löydöt:	Ei löytöjä
<i>Taustatiedot</i>			
Metsähallituksen Lapin luontopalveluiden puistomestari Petteri Polojärvi on löytänyt alueelta kaksi purnua kesällä 2012.			
<i>Kohteen kuvaus</i>			
Akukammista noin 150 metriä koilliseen on kaksi purnua			
Purnu 1: x 7720334 y 3475251 Erittäin suuri purnu			
Purnu 2: x 7720374 y 3475242			
<i>Kohteen rajaus</i>			
Pistemäisesti purnujen lähelle.			
<i>Lisätietoja</i>			
Kohdetta ei ole arkeologi tarkastanut.			



Ahkogohti. Purnuja. ©Karttakeskus Lupa L5293, ©Metsähallitus 2013.



Áhkogohti. Purnu 1.



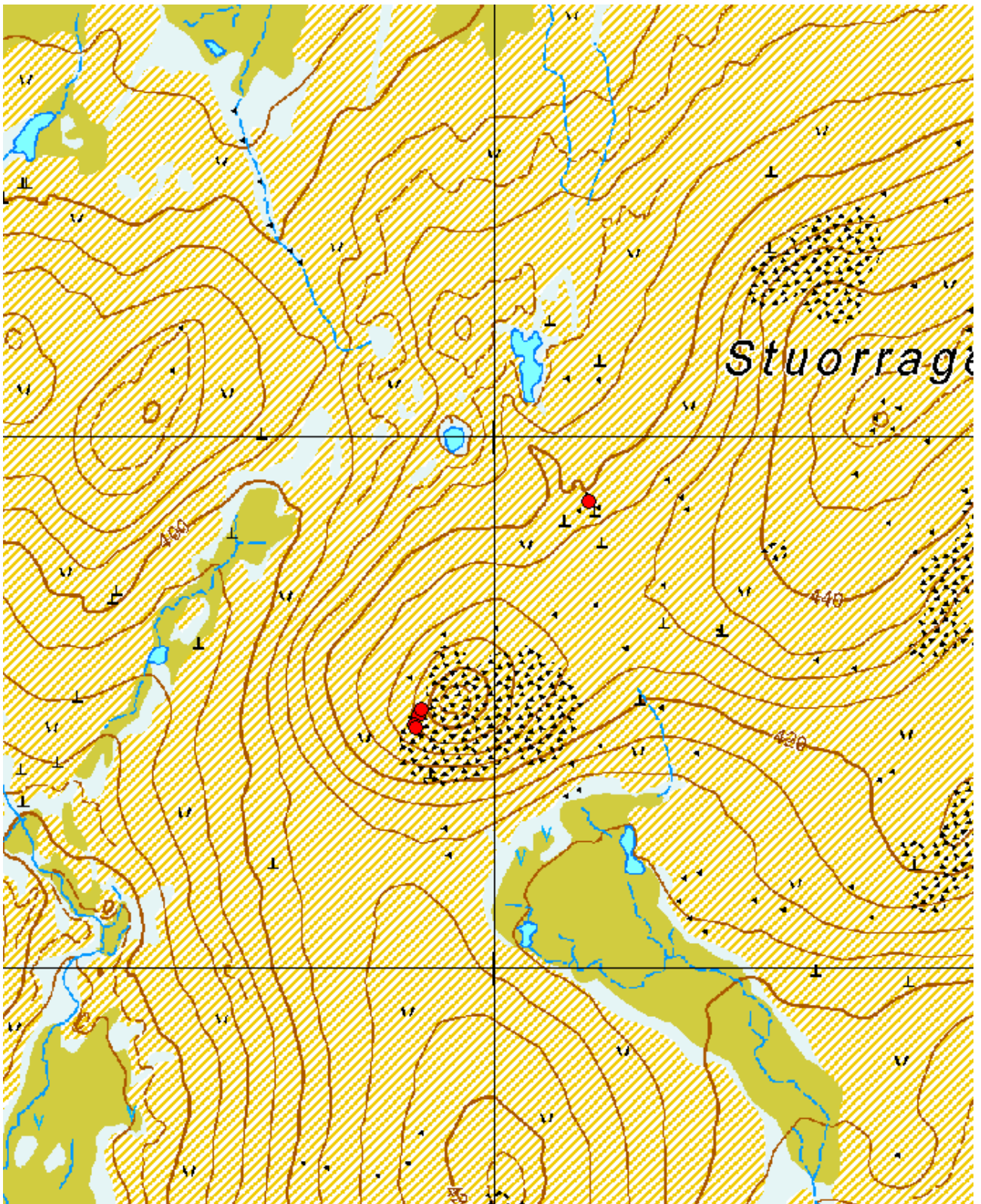
Áhkogohti. Purnu 1.



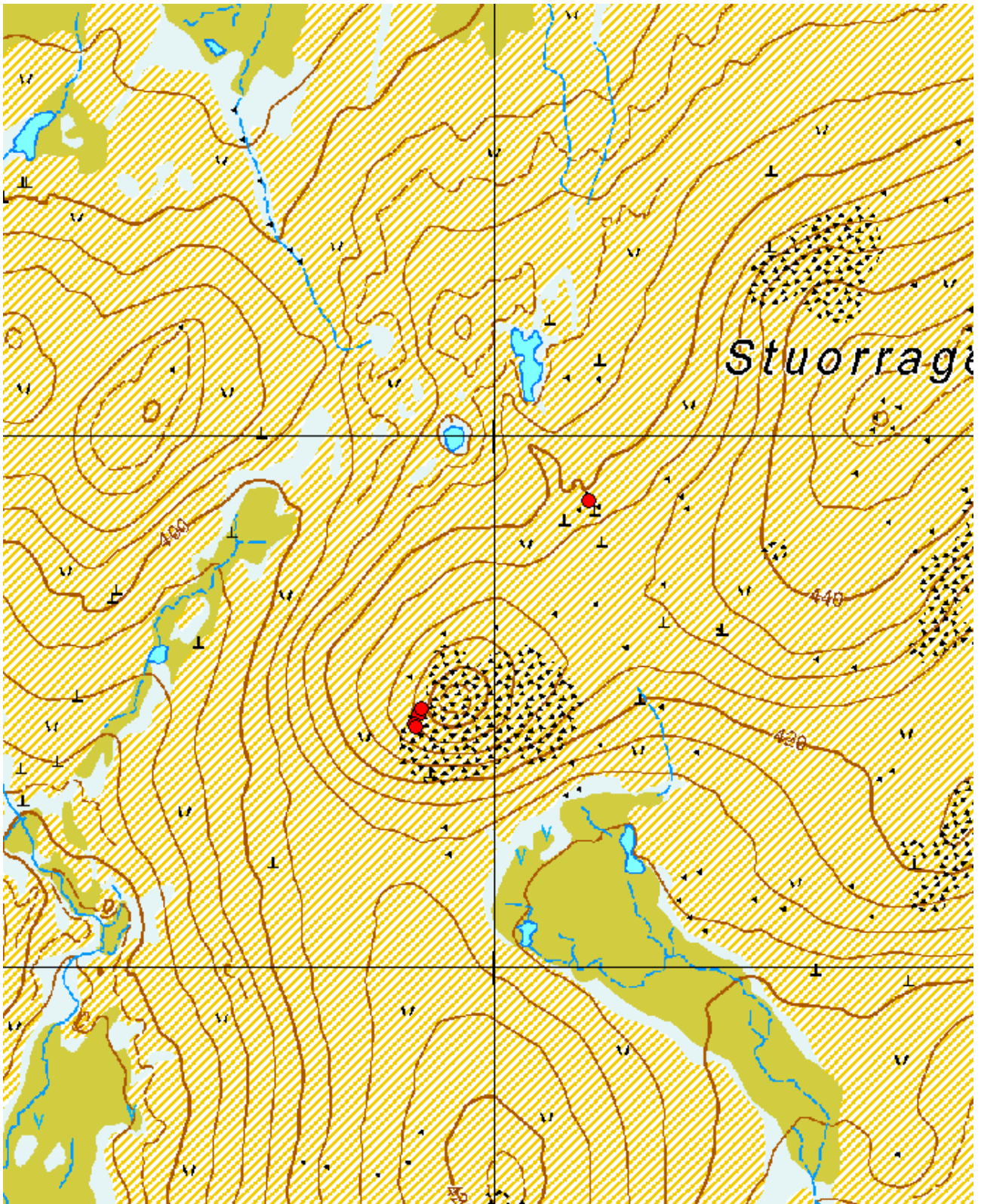
Áhkogohti. Purnu 2.

Stuorrageadggegielas 1-2

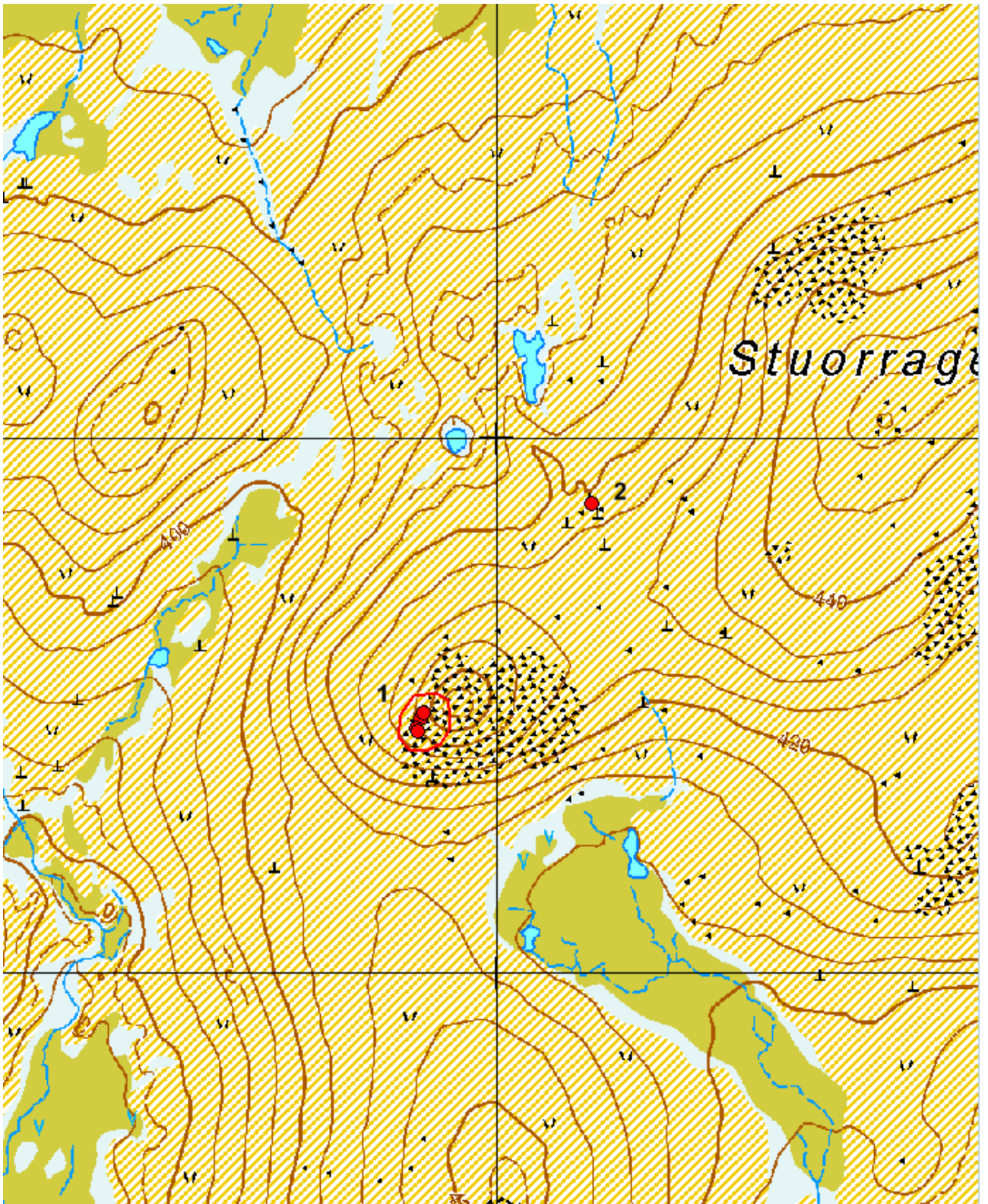
1964 Paistunturin erämaa, Stuorrageadggegielas 1-2 Purnuja		MH-tunnus: 155748 ja 155749	
Kohdetyyppi:	Kivi- ja maarakenteet	Haltija:	Lapin luontopalvelut
Ajoitus:	Ajoitus epäselvä	Ylläpitäjä:	Lapin luontopalvelut
Rakentamisvuosi:		Kunta:	Utsjoki
Lukumäärä:	5		
Koordinaattiselitys:	Kohteiden keskeltä	Geometria tuotettu:	Gps-mittaus, korjaamaton
Koordinaatit:	<u>1</u> X 7748469, Y 3482863, Z 435 <u>2</u> X 7748878, Y 3483176, Z 422	Löydöt:	Ei löytöjä
<i>Taustatiedot</i>			
Metsähallituksen Lapin luontopalveluiden puistomestari Petteri Polojärvi on löytänyt Stuorrageadggegielaksen rinteiltä useita purnuja kesällä 2012.			
<i>Kohteen kuvaus</i>			
Stuorrageadggegielas 1:ssä on neljä purnua.			
Purnu 1: x 7748451 y 3482851 Purnu 2: x 7748458 y 3482850 Purnu 3: x 7748475 y 3482858 Purnu 4: x 7748485 y 3482862			
Stuorrageadggegielas 2:ssa on yksi purnu x 7748878 y 3483176. Purnu on tehty ison kiven päälle. Tästä purnusta noin 50 metriä etelään on pienen kämpän kokoinen haljennut kivi, joka muistuttaa tunnettuja seitoja.			
<i>Kohteen rajaus</i>			
Kohteet on rajattu muutama metri Polojärven ilmoittamia koordinaatteja laajemmiksi			
<i>Lisätietoja</i>			
Kohdetta ei ole arkeologi tarkastanut.			



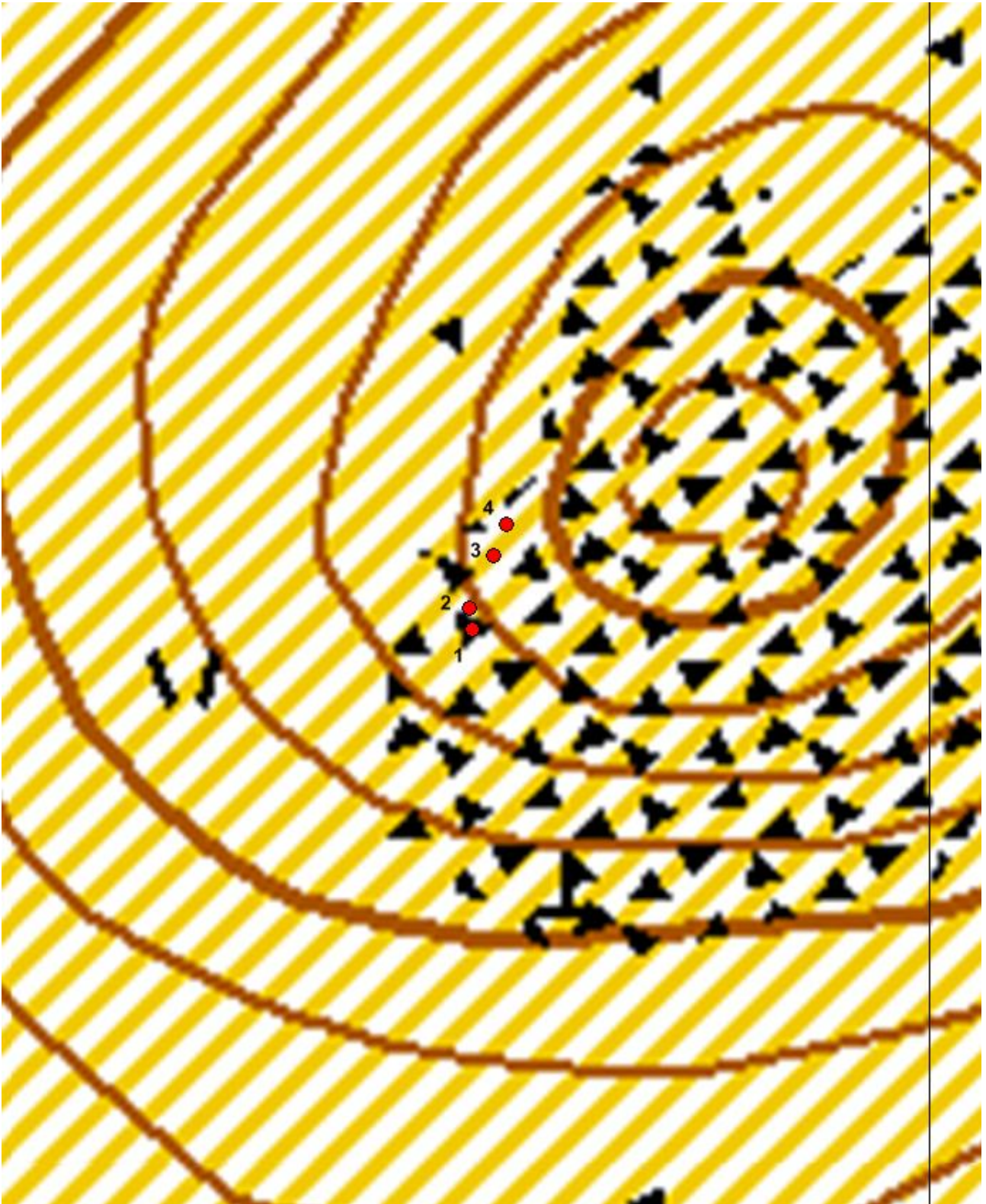
Stuorrageadggeielas 1 ja 2. ©Karttakeskus Lupa L5293, ©Metsähallitus 2013.



Stuorragadggeielas 1 ja 2. ©Karttakeskus Lupa L5293, ©Metsähallitus 2013.



Stuorrageadggegielas 1 ja 2. ©Karttakeskus Lupa L5293, ©Metsähallitus 2013.



Stuorrageadggeielas 1. ©Karttakeskus Lupa L5293, ©Metsähallitus 2013.



Stuorrageadggeielas 2. Mahdollinen seitakivi.



Stuorrageadggeielas 1. Purnu 1



Stuorrageadggeielas 1. Purnu 2



Stuorrageadggeielas 1. Purnu 2



Stuorrageadggeielas 1. Purnu 3



Stuorrageadggeielas 1. Purnu 3



Stuorrageadggeielas 1. Purnu 4.



Stuorrageadggeielas 1. Purnu 4.



Stuorrageadggegielas 2. Purnu.



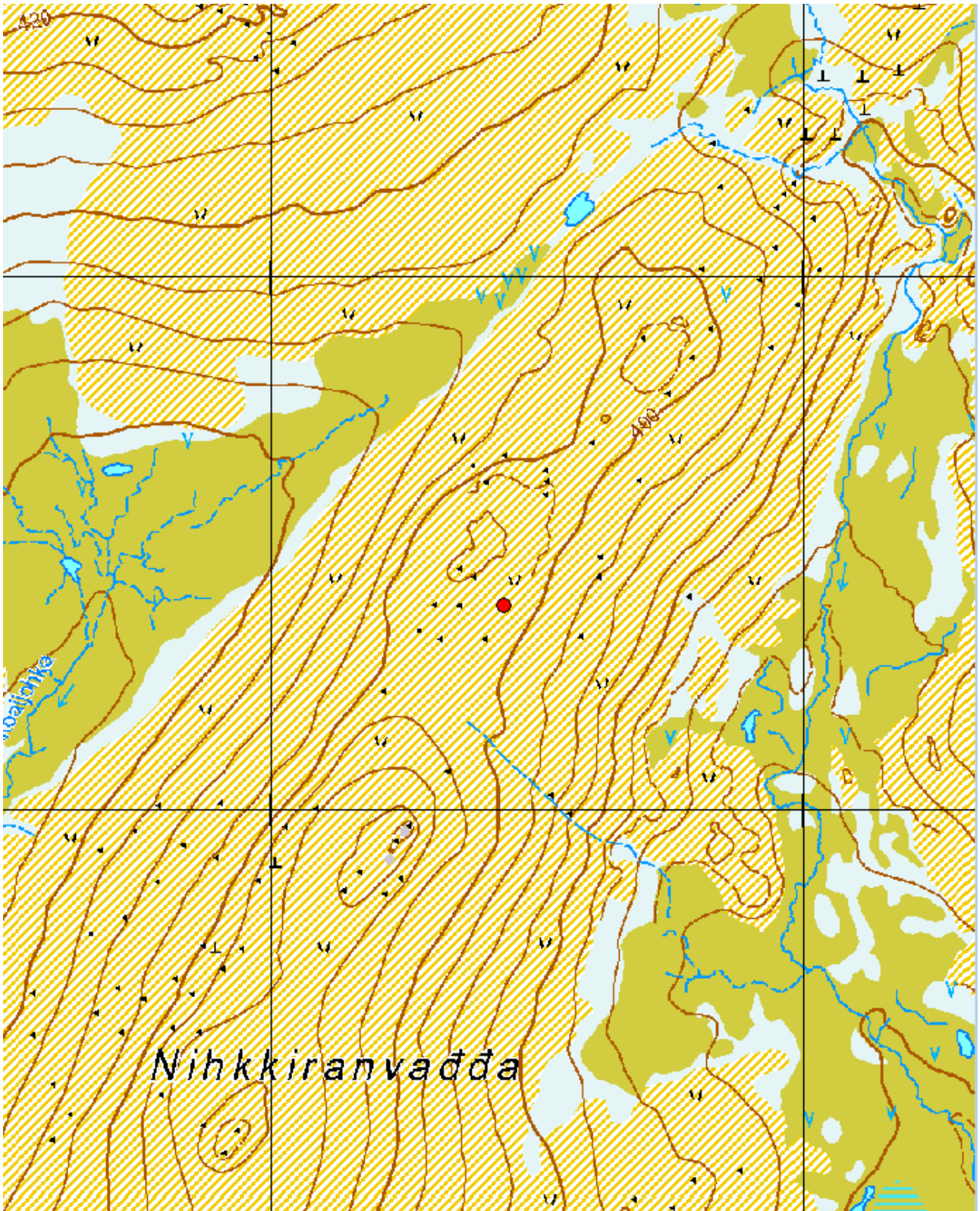
Stuorrageadggegielas 2. Purnu.



Stuorrageadggegielas 2. Purnu.

Nihkkiranvadda

1964 Paistunturin erämaa, Nihkkiranvadda Purnu		MH-tunnus: 155764	
Kohdetyyppi:	Kivi- ja maarakenteet	Haltija:	Lapin luontopalvelut
Ajoitus:	Ajoitus epäselvä	Ylläpitäjä:	Lapin luontopalvelut
Rakentamisvuosi:		Kunta:	Utsjoki
Lukumäärä:	1		
Koordinaattiselitys:	Kohteen keskeltä	Geometria tuotettu:	Gps-mittaus, korjaamaton
Koordinaatit:	X 7747383, Y 3481436, Z 402	Löydöt:	Ei löytöjä
<i>Taustatiedot</i>			
Metsähallituksen Lapin luontopalveluiden puistomestari Petteri Polojärvi on löytänyt Nihkkiranvaddan laelta purnun kesällä 2012.			
<i>Kohteen kuvaus</i>			
Nihkkiranvaddan korkeimman laen pohjoispuolella on yksi purnu.			
<i>Kohteen rajaus</i>			
Pistemäinen kohde.			
<i>Lisätietoja</i>			
Kohdetta ei ole arkeologi tarkastanut.			



Nihkkiranvadda. ©Karttakeskus Lupa L5293, ©Metsähallitus 2013.



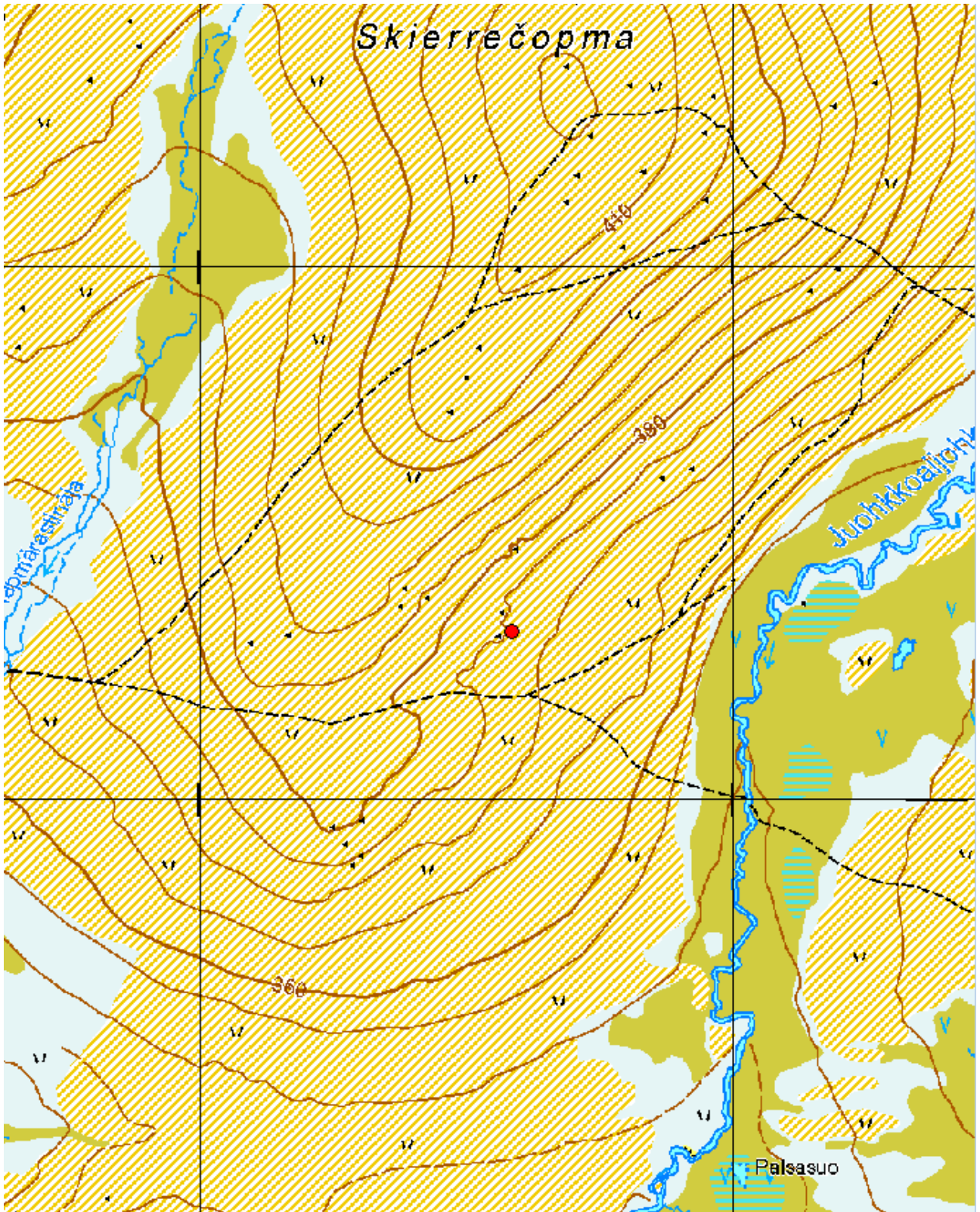
Nihkiranvadda. Purnu



Nihkiranvadda. Purnu

Skierrečopma

1964 Paistunturin erämaa, Skierrečopma Purnu		MH-tunnus: 155907	
Kohdetyyppi:	Kivi- ja maarakenteet	Haltija:	Lapin luontopalvelut
Ajoitus:	Ajoitus epäselvä	Ylläpitäjä:	Lapin luontopalvelut
Rakentamisvuosi:		Kunta:	Utsjoki
Lukumäärä:	1		
Koordinaattiselitys:	Kohteen keskeltä	Geometria tuotettu:	Gps-mittaus, korjaamaton
Koordinaatit:	X 7745315, Y 3478585, Z 375	Löydöt:	Ei löytöjä
<i>Taustatiedot</i>			
Metsähallituksen Lapin luontopalveluiden puistomestari Petteri Polojärvi on löytänyt Skierrečopman kaakkoisrinteeltä purnun kesällä 2012.			
<i>Kohteen kuvaus</i>			
Skierrečopman kaakkoisrinteellä on yksi purnu.			
<i>Kohteen rajaus</i>			
Pistemäinen kohde.			
<i>Lisätietoja</i>			
Kohdetta ei ole arkeologi tarkastanut.			



Skierrečopma. ©Karttakeskus Lupa L5293, ©Metsähallitus 2013.



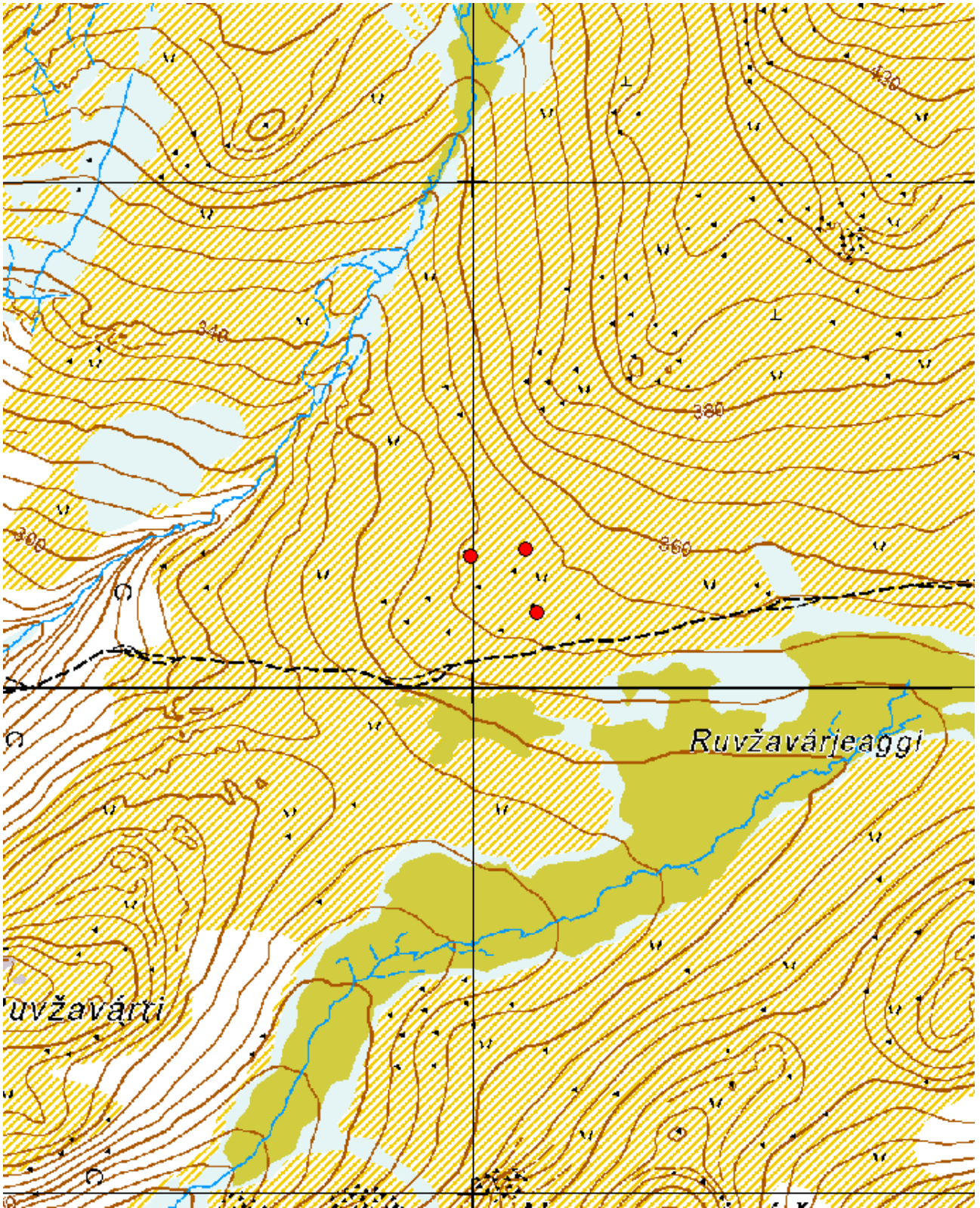
Skierrečopma. Purnu



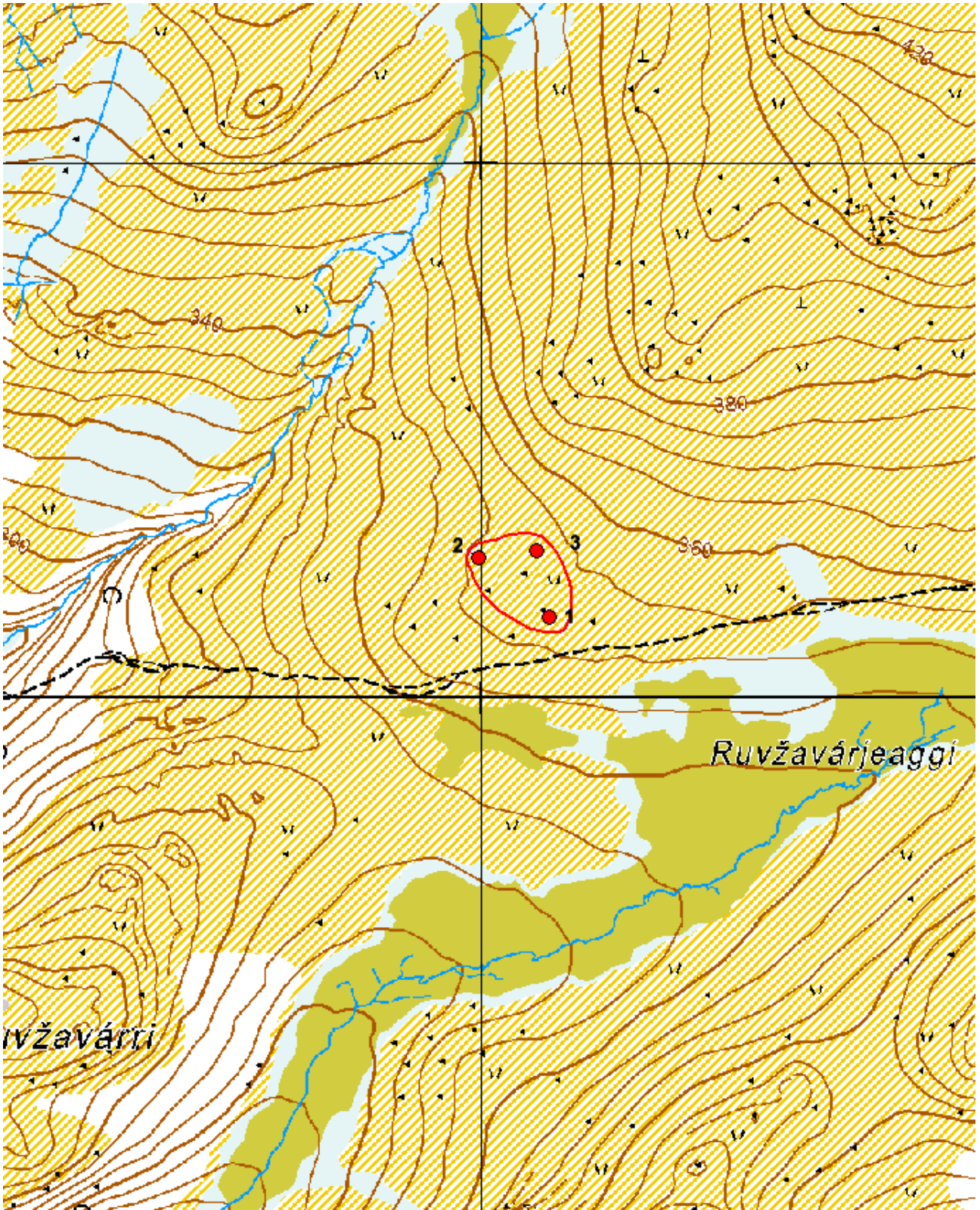
Skierrečopma. Purnu

Ruvžavárjeaggi


1964 Paistunturin erämaa, Ruvžavárjeaggi Purnuja		MH-tunnus: 155908	
Kohdetyyppi:	Kivi- ja maarakenteet	Haltija:	Lapin luontopalvelut
Ajoitus:	Ajoitus epäselvä	Ylläpitäjä:	Lapin luontopalvelut
Rakentamisvuosi:		Kunta:	Utsjoki
Lukumäärä:	3		
Koordinaattiselitys:	Alueen keskeltä	Geometria tuotettu:	Gps-mittaus, korjaamaton
Koordinaatit:	X 7745214, Y 3474070, Z 352	Löydöt:	Ei löytöjä
<i>Taustatiedot</i>			
Metsähallituksen Lapin luontopalveluiden puistomestari Petteri Polojärvi on löytänyt alueelta purnuja kesällä 2012.			
<i>Kohteen kuvaus</i>			
Rusjohoalgin lounaisessa alarinteessä on kolme purnua lähekkäin.			
Purnu 1: x 7745149 y 3474126 Purnu 2: x 7745260 x 3473995 Purnu 3: x 7745274 x 3474102			
<i>Kohteen rajaus</i>			
Kohde on rajattu Polojärven ilmoittamista koordinaateista muutaman metrin edemmäs.			
<i>Lisätietoja</i>			
Kohdetta ei ole arkeologi tarkastanut.			



Ruvžavárjeaggi ©Karttakeskus Lupa L5293, ©Metsähallitus 2013.



Ruvžavárjeaggi ©Karttakeskus Lupa L5293, ©Metsähallitus 2013.



Ruvžavárjeaggi. Purnu 1.



Ruvžavárjeaggi. Purnu 2

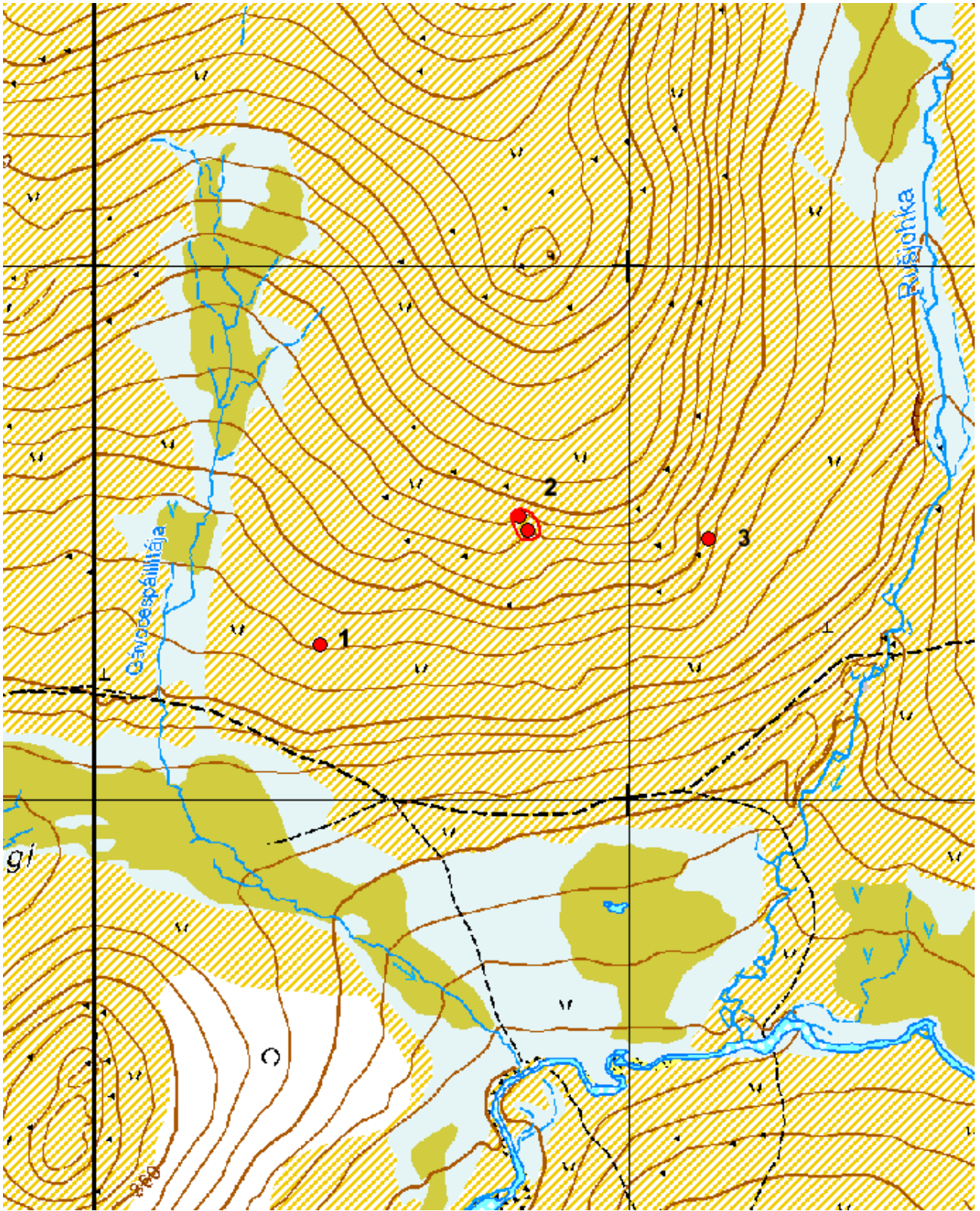


Ruvžavárjeaggi. Purnu 3.



Ruvžavárjeaggi. Purnu 3.

1964 Paistunturin erämaa, Rušjohoalgi 1 Purnu			
Kohdetyyppi:	Kivi- ja maarakenteet	Haltija:	Lapin luontopalvelut
Ajoitus:	Ajoitus epäselvä	Ylläpitäjä:	Lapin luontopalvelut
Rakentamisvuosi:		Kunta:	Utsjoki
Lukumäärä:	1		
Koordinaattiselitys:	Kohteen keskeltä	Geometria tuotettu:	Gps-mittaus, korjaamaton
Koordinaatit:	X 7745289, Y 3475422, Z 370	Löydöt:	Ei löytöjä
<i>Taustatiedot</i>			
Metsähallituksen Lapin luontopalveluiden puistomestari Petteri Polojärvi on löytänyt alueelta purnun kesällä 2012.			
<i>Kohteen kuvaus</i>			
Rušjohoalgin eteläisessä alarinteessä on yksi purnu.			
<i>Kohteen rajaus</i>			
Pistemäinen kohde.			
<i>Lisätietoja</i>			
Kohdetta ei ole arkeologi tarkastanut.			



Rušjoalgi 1-3. ©Karttakeskus Lupa L5293, ©Metsähallitus 2013.

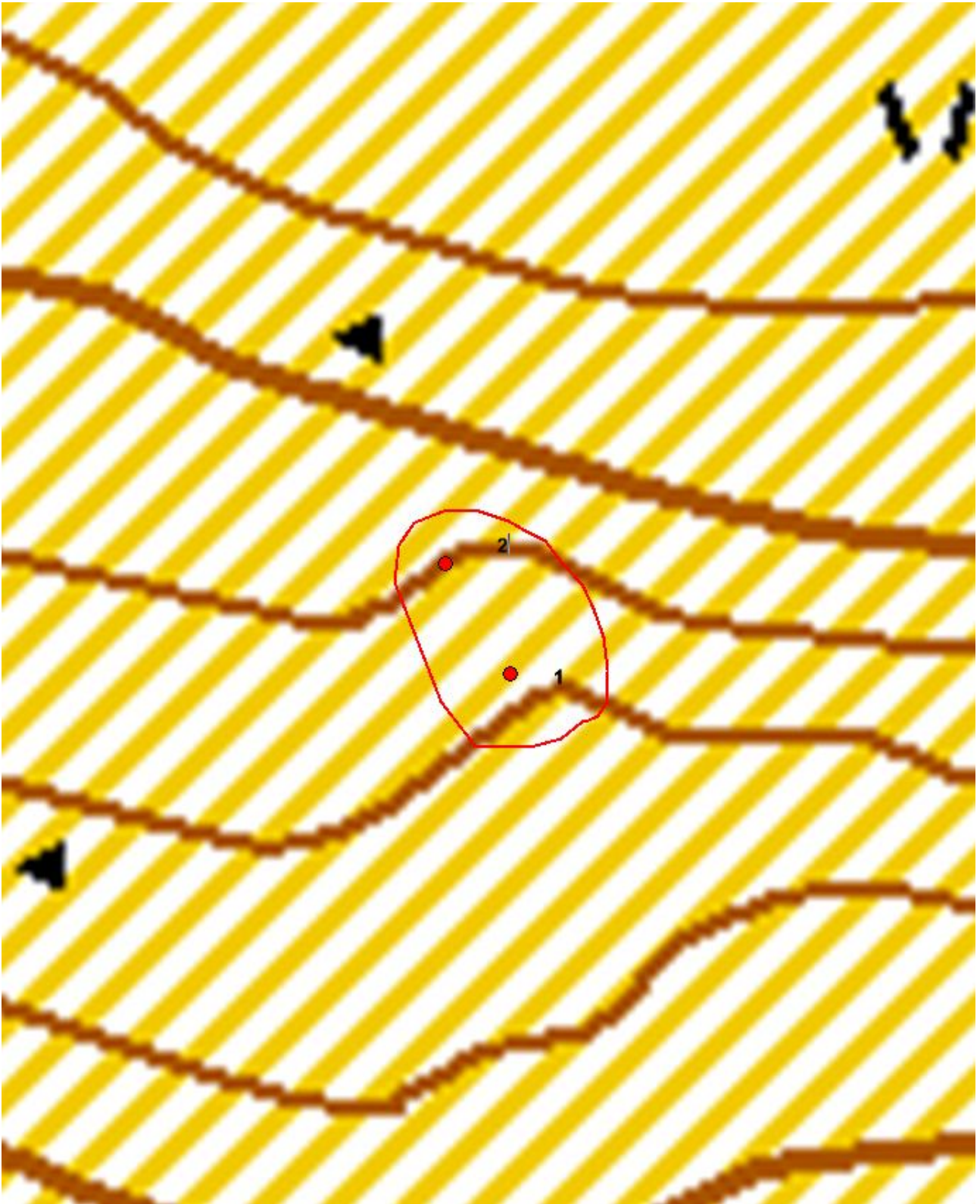


Rušjohoalgi 1. Purnu.



Rušjohoalgi 1. Purnu.

1964 Paistunturin erämaa, Rusjohoalgi 2 Purnuja		MH-tunnus: 155916	
Kohdetyyppi:	Kivi- ja maarakenteet	Haltija:	Lapin luontopalvelut
Ajoitus:	Ajoitus epäselvä	Ylläpitäjä:	Lapin luontopalvelut
Rakentamisvuosi:		Kunta:	Utsjoki
Lukumäärä:	2		
Koordinaattiselitys:	Alueen keskeltä	Geometria tuotettu:	Gps-mittaus, korjaamaton
Koordinaatit:	X 7745515, Y 3475807, Z 393	Löydöt:	Ei löytöjä
<i>Taustatiedot</i>			
Metsähallituksen Lapin luontopalveluiden puistomestari Petteri Polojärvi on löytänyt alueelta purnuja kesällä 2012.			
<i>Kohteen kuvaus</i>			
Rusjohoalgin etelärinteessä on kaksi purnua.			
Purnu 1: x 7745504 y 3475809 Purnu 2: x 7745531 y 3474793			
<i>Kohteen rajaus</i>			
Alue on rajattu Polojärven ilmoittamista koordinaateista muutaman metrin edemmäs.			
<i>Lisätietoja</i>			
Kohdetta ei ole arkeologi tarkastanut.			



Rušjohoalgi 2. ©Karttakeskus Lupa L5293, ©Metsähallitus 2013.



Rušjohoalgi 2. Purnu 1.



Rušjohoalgi 2. Purnu 1




Rušjohoalgi 2. Purnu 1



Rušjohoalgi 2. Purnu 3.

Rušjohoalgi 3

1964 Paistunturin erämaa, Rusjohoalgi 3 Purnu		MH-tunnus: 155917	
Kohdetyyppi:	Kivi- ja maarakenteet	Haltija:	Lapin luontopalvelut
Ajoitus:	Ajoitus epäselvä	Ylläpitäjä:	Lapin luontopalvelut
Rakentamisvuosi:		Kunta:	Utsjoki
Lukumäärä:	1		
Koordinaattiselitys:	Kohteen keskeltä	Geometria tuotettu:	Gps-mittaus, korjaamaton
Koordinaatit:	X 7745489, Y 3476149, Z 380	Löydöt:	Ei löytöjä
<i>Taustatiedot</i>			
Metsähallituksen Lapin luontopalveluiden puistomestari Petteri Polojärvi on löytänyt alueelta purnun kesällä 2012.			
<i>Kohteen kuvaus</i>			
Rusjohoalgin etelärinteessä oleva yksittäinen purnu.			
<i>Kohteen rajaus</i>			
Pistemäinen kohde.			
<i>Lisätietoja</i>			
Kohdetta ei ole arkeologi tarkastanut.			



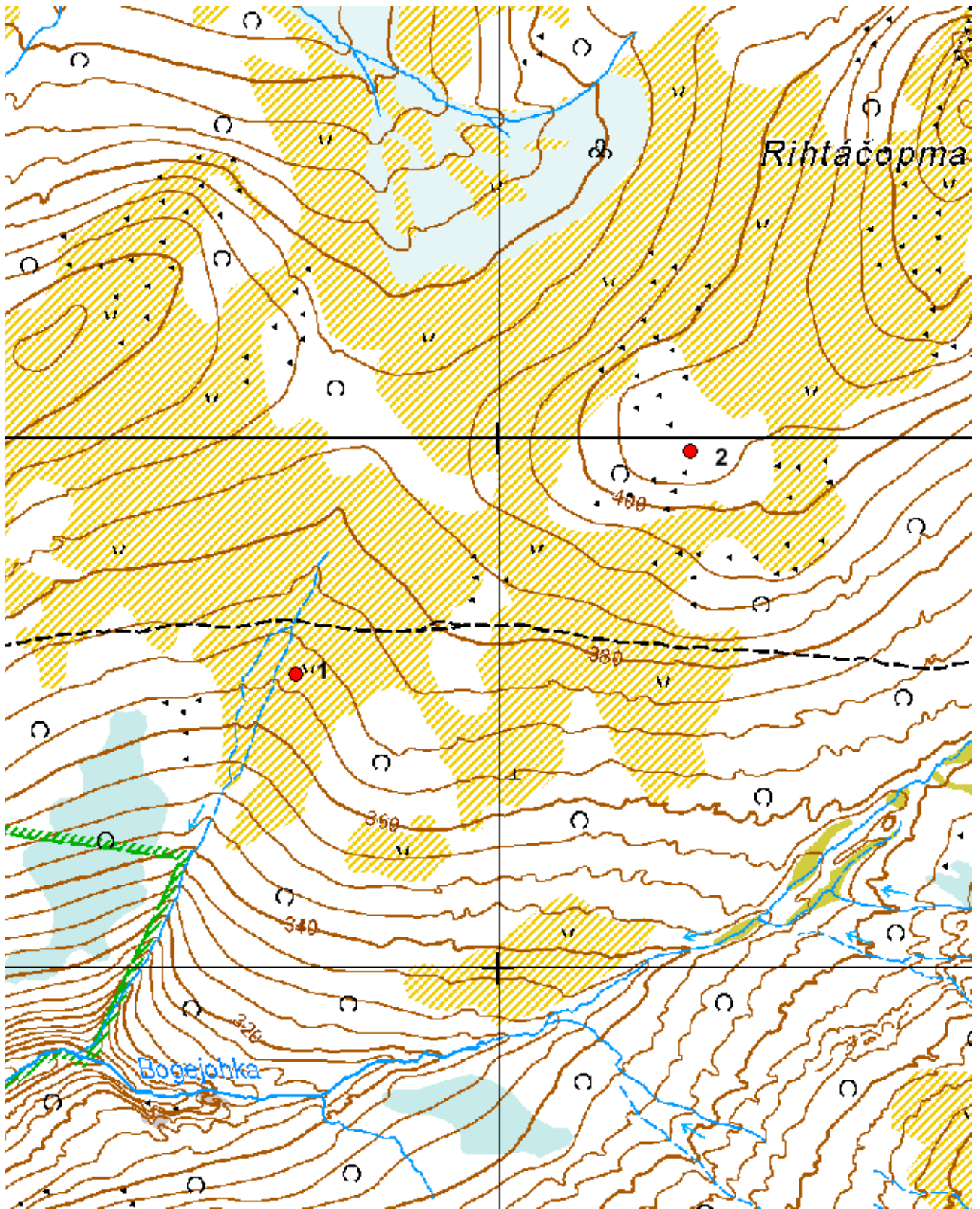
Rušjohoalgi 3. Purnu.



Rušjohoalgi 3. Purnu.

Rihtačopma 1

1964 Paistunturin erämaa, Rihtačopma 1 Purnu		MH-tunnus: 155934	
Kohdetyyppi:	Kivi- ja maarakenteet	Haltija:	Lapin luontopalvelut
Ajoitus:	Ajoitus epäselvä	Ylläpitäjä:	Lapin luontopalvelut
Rakentamisvuosi:		Kunta:	Utsjoki
Lukumäärä:	1		
Koordinaattiselitys:	Kohteen keskeltä	Geometria tuotettu:	Gps-mittaus, korjaamaton
Koordinaatit:	X 7724553, Y 3463616 Z 367	Löydöt:	Ei löytöjä
<i>Taustatiedot</i>			
Metsähallituksen Lapin luontopalveluiden puistomestari Petteri Polojärvi on löytänyt alueelta purnun kesällä 2012.			
<i>Kohteen kuvaus</i>			
Yksittäinen purnu Rihtačopman alarinteessä.			
<i>Kohteen rajaus</i>			
Pistemäinen kohde.			
<i>Lisätietoja</i>			
Kohdetta ei ole arkeologi tarkastanut.			



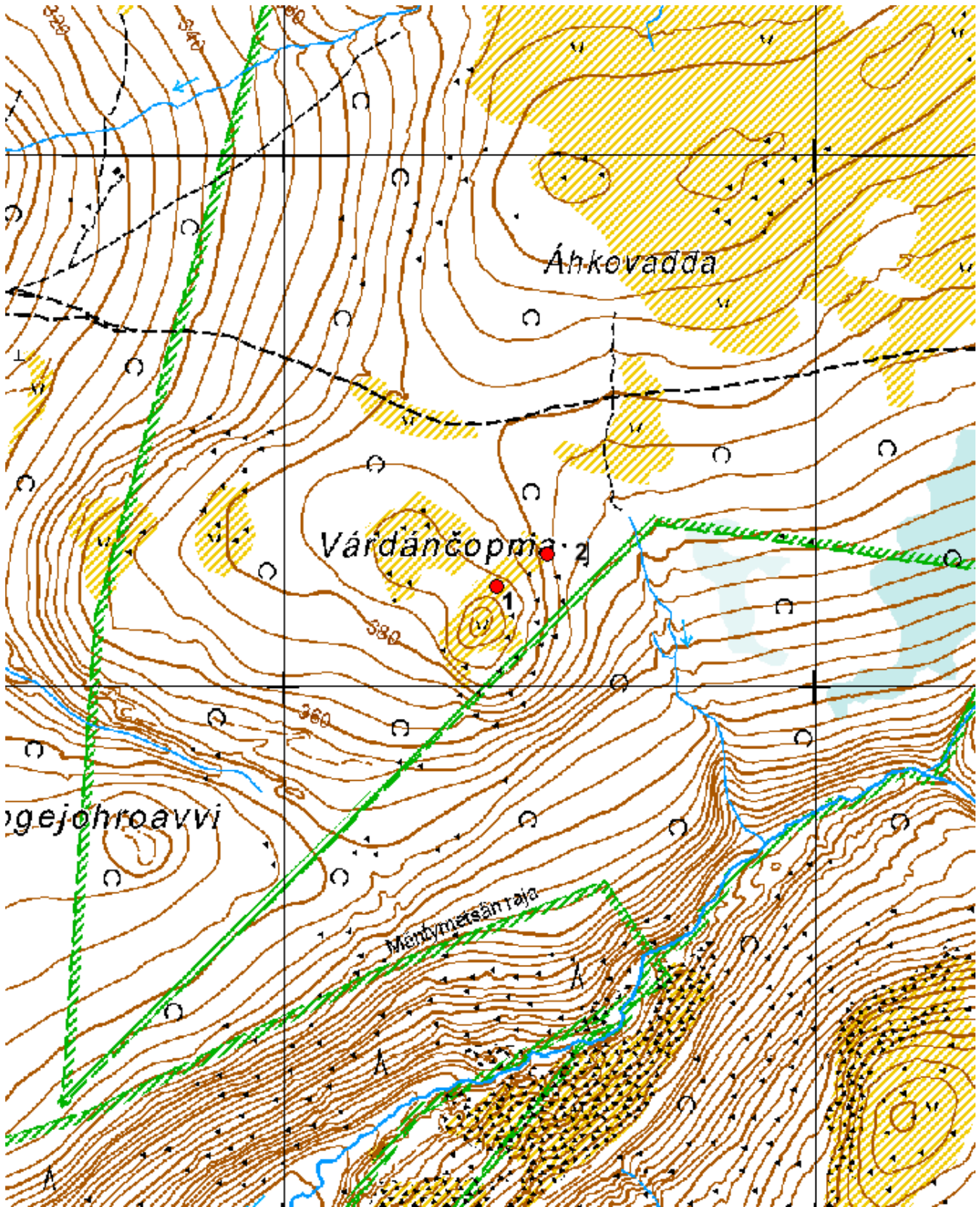
Rihtáčopma 1-2. ©Karttakeskus Lupa L5293, ©Metsähallitus 2013.



Rihtáčopma 1. Purnu.

Várdánčopma 1

1964 Paistunturin erämaa, Várdánčopma 1 Purnu		MH-tunnus: 155937	
Kohdetyyppi:	Kivi- ja maarakenteet	Haltija:	Lapin luontopalvelut
Ajoitus:	Ajoitus epäselvä	Ylläpitäjä:	Lapin luontopalvelut
Rakentamisvuosi:		Kunta:	Utsjoki
Lukumäärä:	1		
Koordinaattiselitys:	Kohteen keskeltä	Geometria tuotettu:	Gps-mittaus, korjaamaton
Koordinaatit:	X 7724190, Y 3462399, Z 390	Löydöt:	Ei löytöjä
<i>Taustatiedot</i>			
Metsähallituksen Lapin luontopalveluiden puistomestari Petteri Polojärvi on löytänyt alueelta purnun kesällä 2012.			
<i>Kohteen kuvaus</i>			
Yksittäinen purnu Várdánčopman laella.			
<i>Kohteen rajaus</i>			
Pistemäinen kohde.			
<i>Lisätietoja</i>			
Kohdetta ei ole arkeologi tarkastanut.			



Várdánčopma 1 ja 2. ©Karttakeskus Lupa L5293, ©Metsähallitus 2013.



Várdánčopma 1. Purnu

Várdánčopma 2

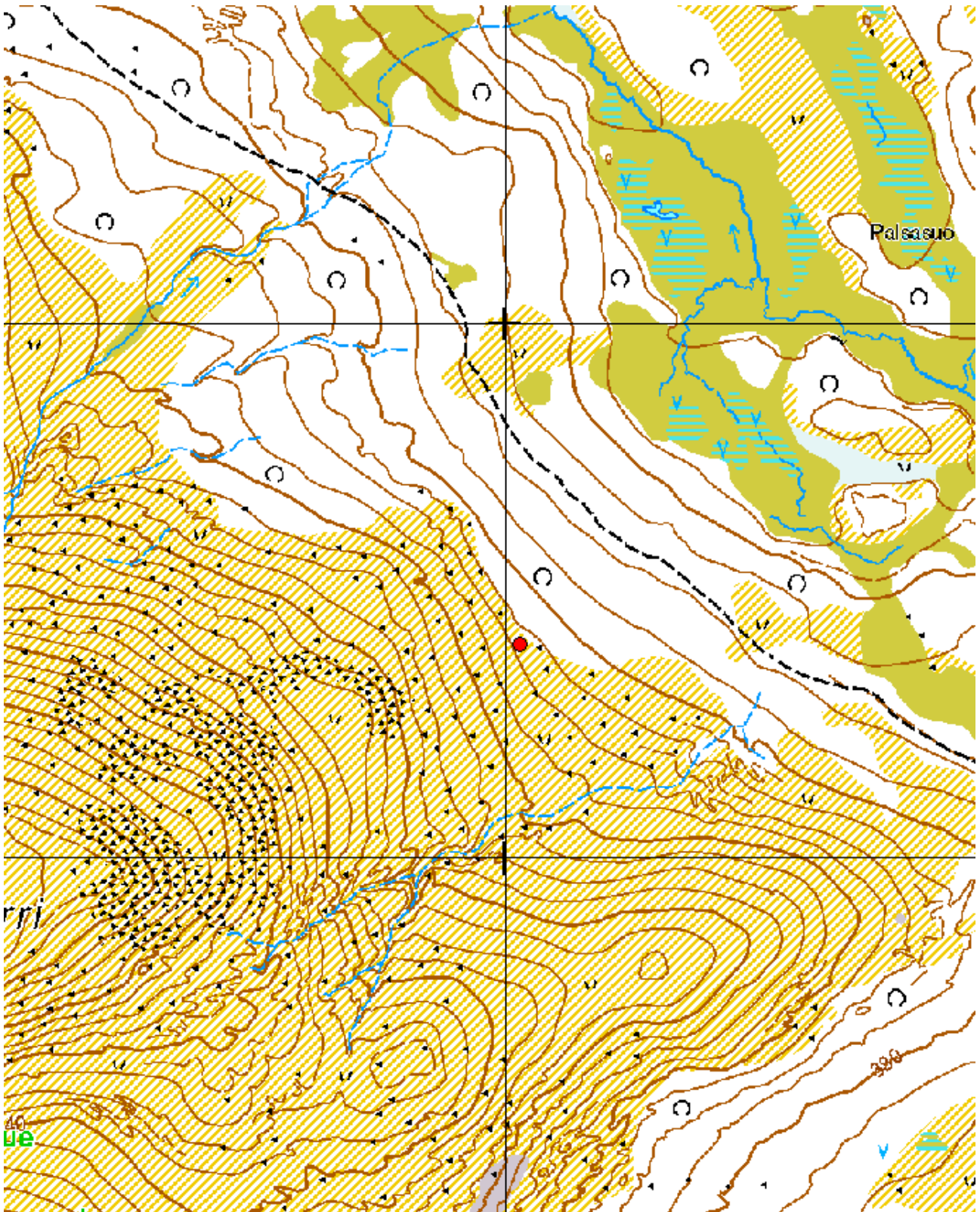
1964 Paistunturin erämaa, Várdánčopma 2 Purnu		MH-tunnus: 155938	
Kohdetyyppi:	Kivi- ja maarakenteet	Haltija:	Lapin luontopalvelut
Ajoitus:	Ajoitus epäselvä	Ylläpitäjä:	Lapin luontopalvelut
Rakentamisvuosi:		Kunta:	Utsjoki
Lukumäärä:	1		
Koordinaattiselitys:	Kohteen keskeltä	Geometria tuotettu:	Gps-mittaus, korjaamaton
Koordinaatit:	X 7724249, Y 3462496, Z 377	Löydöt:	Ei löytöjä
<i>Taustatiedot</i>			
Metsähallituksen Lapin luontopalveluiden puistomestari Petteri Polojärvi on löytänyt alueelta purnun kesällä 2012.			
<i>Ympäristön kuvaus</i>			
<i>Kohteen kuvaus</i>			
Yksittäinen purnu Várdánčopman laen koillispuolella.			
<i>Kohteen rajaus</i>			
Pistemäinen kohde.			
<i>Tulkinta</i>			
<i>Lisätietoja</i>			
Kohdetta ei ole arkeologi tarkastanut.			



Várdánčopma 2. Purnu

Áhkovárri koillinen

1964 Paistunturin erämaa, Áhkovárri koillinen Purnu		MH-tunnus: 155940	
Kohdetyyppi:	Kivi- ja maarakenteet	Haltija:	Lapin luontopalvelut
Ajoitus:	Ajoitus epäselvä	Ylläpitäjä:	Lapin luontopalvelut
Rakentamisvuosi:		Kunta:	Utsjoki
Lukumäärä:	1		
Koordinaattiselitys:	Kohteen keskeltä	Geometria tuotettu:	Gps-mittaus, korjaamaton
Koordinaatit:	X 7723399, Y 3467028, Z 388	Löydöt:	Ei löytöjä
<i>Taustatiedot</i>			
Metsähallituksen Lapin luontopalveluiden puistomestari Petteri Polojärvi on löytänyt alueelta purnun kesällä 2012.			
<i>Kohteen kuvaus</i>			
Yksittäinen purnu Áhkovárrin koillisessa alarinteessä.			
<i>Kohteen rajaus</i>			
Pistemäinen kohde.			
<i>Lisätietoja</i>			
Kohdetta ei ole arkeologi tarkastanut.			



Áhkovárri koillinen ©Karttakeskus Lupa L5293, ©Metsähallitus 2013.



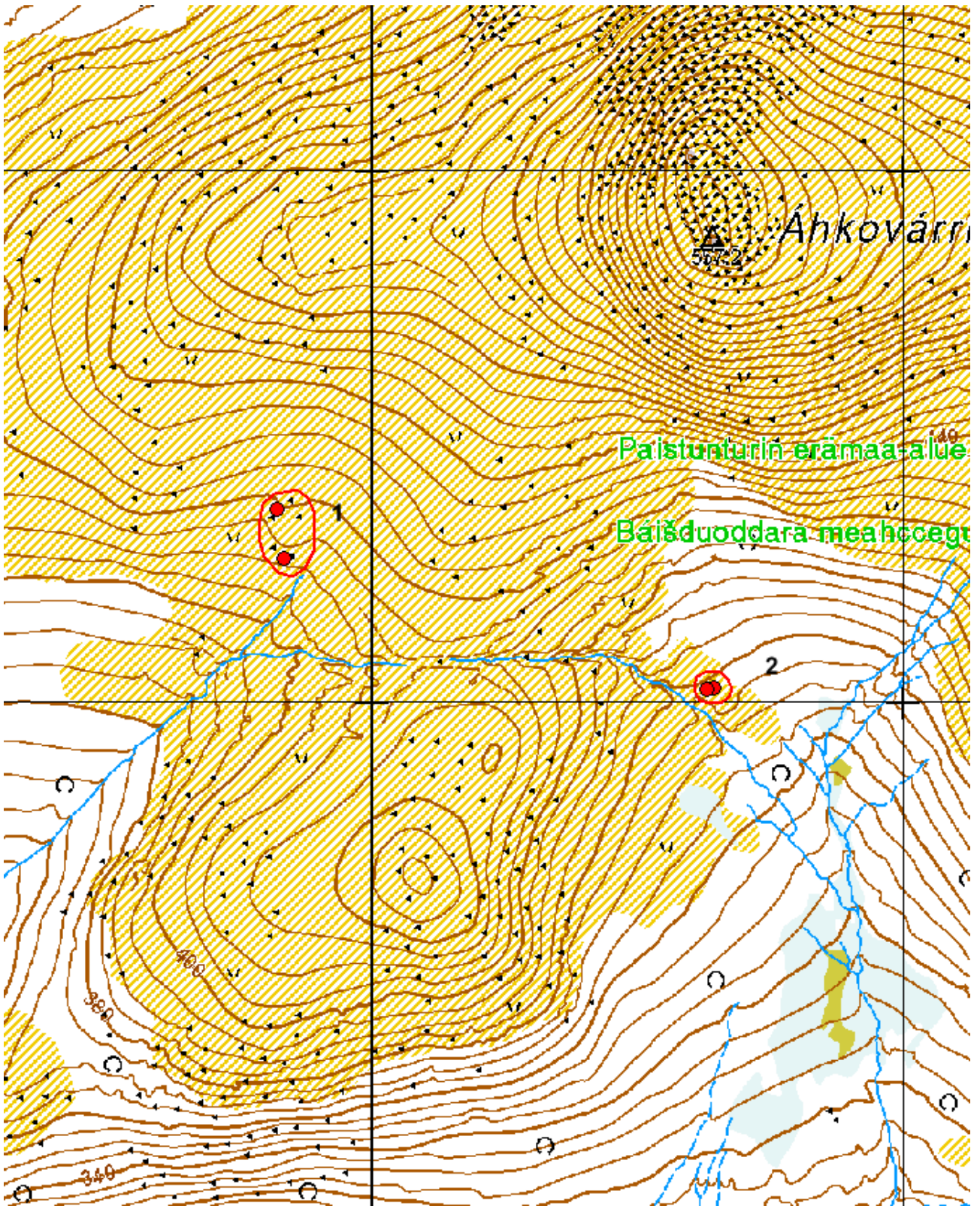
Áhkovárri koillinen. Purnu



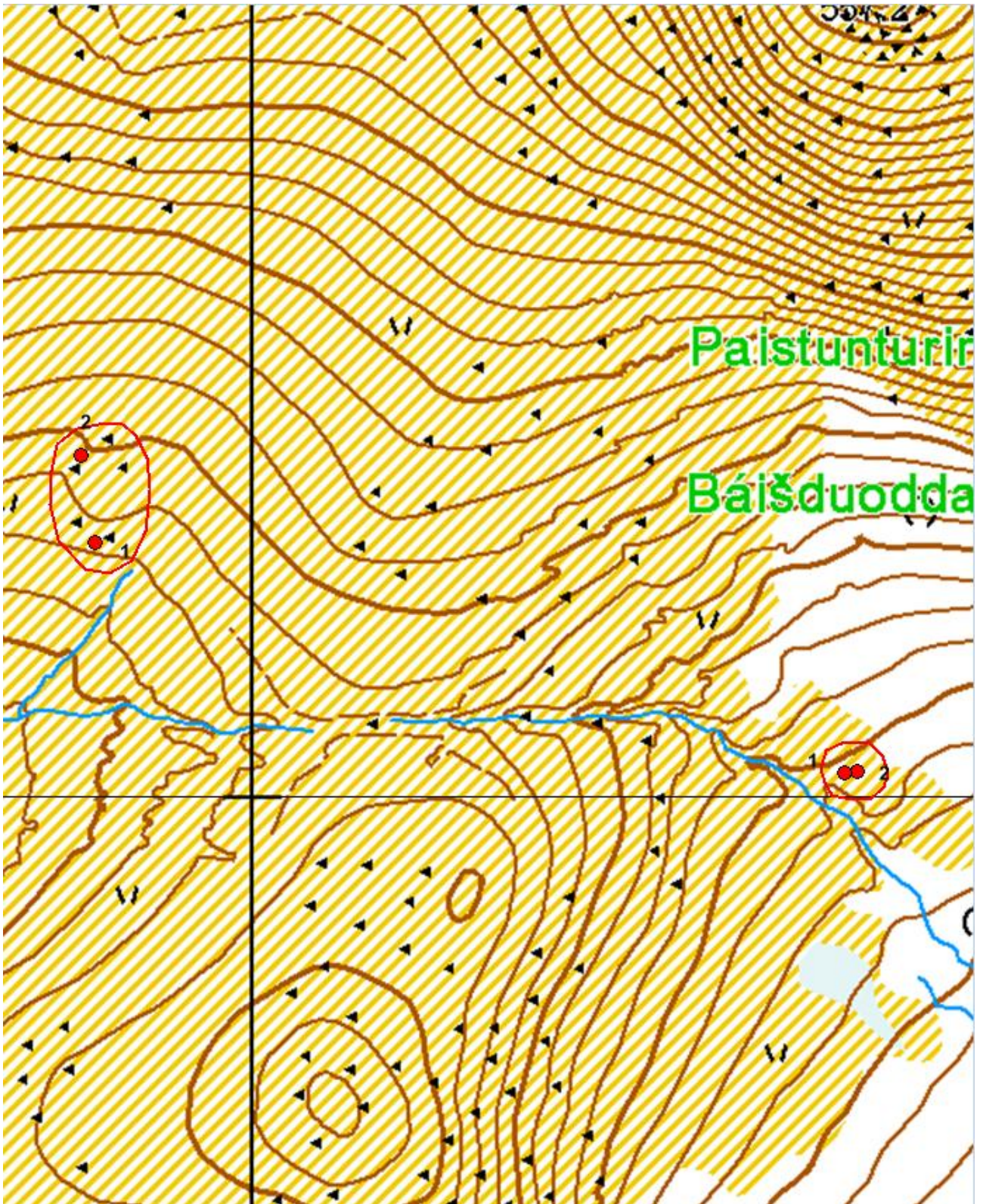
Áhkovárri koillinen. Purnu

Áhkovárri etelä 1

1964 Paistunturin erämaa, Áhkovárri etelä 1 Purnuja		MH-tunnus: 155943	
Kohdetyyppi:	Kivi- ja maarakenteet	Haltija:	Lapin luontopalvelut
Ajoitus:	Ajoitus epäselvä	Ylläpitäjä:	Lapin luontopalvelut
Rakentamisvuosi:		Kunta:	Utsjoki
Lukumäärä:	2		
Koordinaattiselitys:	Alueen keskeltä	Geometria tuotettu:	Gps-mittaus, korjaamaton
Koordinaatit:	X 7722318, Y 3464839, Z 415	Löydöt:	Ei löytöjä
<i>Taustatiedot</i>			
Metsähallituksen Lapin luontopalveluiden puistomestari Petteri Polojärvi on löytänyt alueelta purnuja kesällä 2012.			
<i>Kohteen kuvaus</i>			
Áhkovárrin eteläisessä alarinteessä on kaksi purnua lähellä toisiaan.			
Purnu 1: x 7722271 y 3464834 Purnu 2: x 7722364 y 3464819			
<i>Kohteen rajaus</i>			
Kohde on rajattu muutama metri Polojärven ilmoittamista koordinaateista edemmäs.			
<i>Lisätietoja</i>			
Kohdetta ei ole arkeologi tarkastanut.			



Åhkovärri etelä 1-2. ©Karttakeskus Lupa L5293, ©Metsähallitus 2013.



Åhkovárri etelä 1-2. ©Karttakeskus Lupa L5293, ©Metsähallitus 2013.



Ähkovárri etelä 1. Purnu 1.



Ähkovárri etelä 1. Purnu 1.



Ähkovárri etelä 1. Purnu 2.



Ähkovárri etelä 1. Purnu 2.

Áhkovárri etelä 2

1964 Paistunturin erämaa, Áhkovárri etelä 2 Purnuja		MH-tunnus: 155944	
Kohdetyyppi:	Kivi- ja maarakenteet	Haltija:	Lapin luontopalvelut
Ajoitus:	Ajoitus epäselvä	Ylläpitäjä:	Lapin luontopalvelut
Rakentamisvuosi:		Kunta:	Utsjoki
Lukumäärä:	2		
Koordinaattiselitys:	Alueen keskeltä	Geometria tuotettu:	Gps-mittaus, korjaamaton
Koordinaatit:	X 7722028, Y 3465640, Z 415	Löydöt:	Ei löytöjä
<i>Taustatiedot</i>			
Metsähallituksen Lapin luontopalveluiden puistomestari Petteri Polojärvi on löytänyt alueelta purnuja kesällä 2012.			
<i>Kohteen kuvaus</i>			
Áhkovárrin eteläisessä alarinteessä on kaksi purnua lähellä toisiaan.			
Purnu 1: x 7722026 y 3465630 Purnu 2: x 7722027 y 3465642			
<i>Kohteen rajaus</i>			
Kohde on rajattu muutama metri Polojärven ilmoittamista koordinaateista edemmäs.			
<i>Tulkinta</i>			
Kohdetta ei ole arkeologi tarkastanut.			



Ähkovárri etelä 2. Purnu 1.



Ähkovárri etelä 2. Purnu 1.



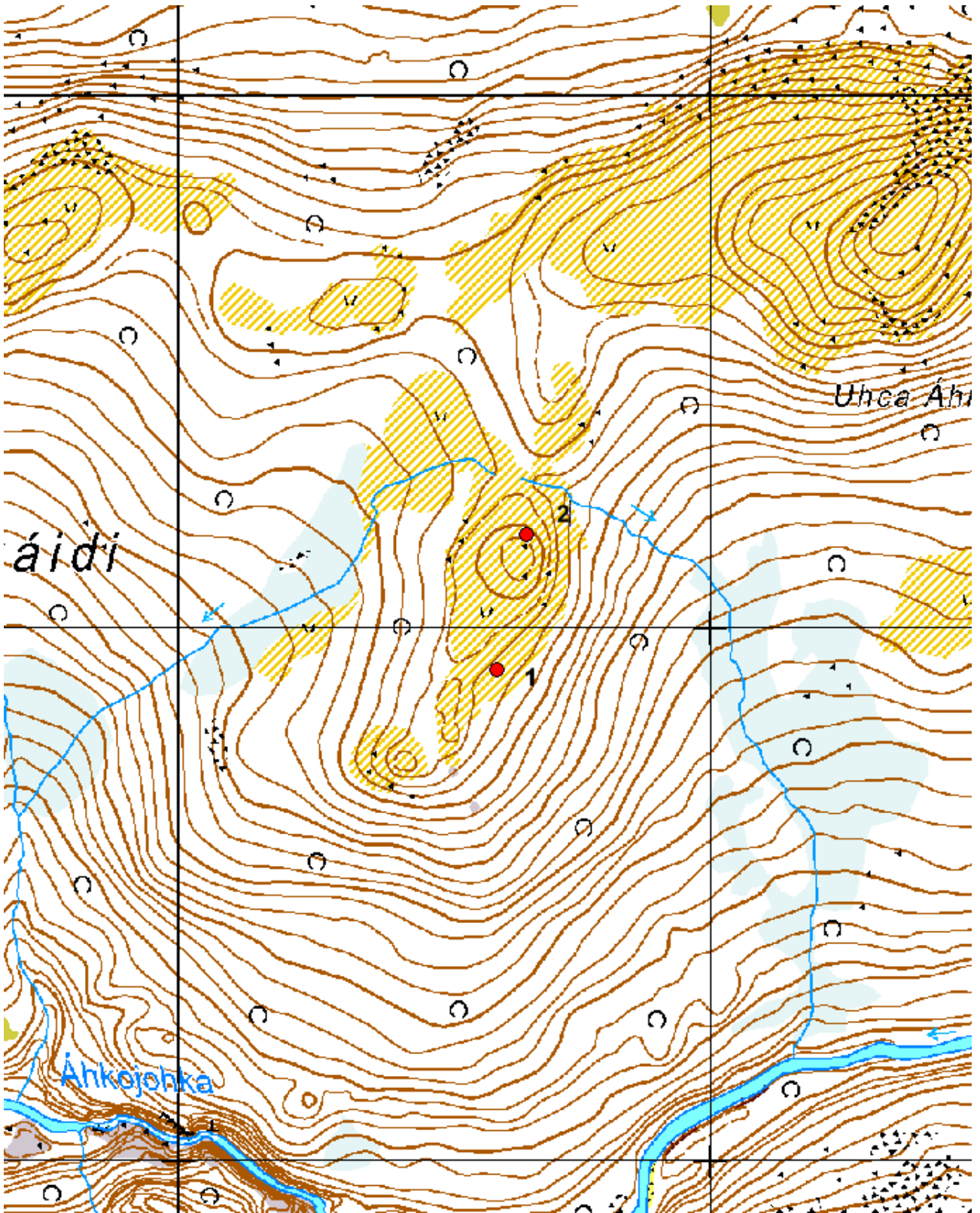
Ähkovárri etelä 2. Purnu 2.



Ähkovárri etelä 2. Purnu 2.

Ucha Àhkovárás 1

1964 Paistunturin erämaa, Ucha Àhkovárás 1 Purnu		MH-tunnus: 155951	
Kohdetyyppi:	Kivi- ja maarakenteet	Haltija:	Lapin luontopalvelut
Ajoitus:	Ajoitus epäselvä	Ylläpitäjä:	Lapin luontopalvelut
Rakentamisvuosi:		Kunta:	Utsjoki
Lukumäärä:	1		
Koordinaattiselitys:	Kohteen keskeltä	Geometria tuotettu:	Gps-mittaus, korjaamaton
Koordinaatit:	X 7718921, Y 3465596, Z 394	Löydöt:	Ei löytöjä
<i>Taustatiedot</i>			
Metsähallituksen Lapin luontopalveluiden puistomestari Petteri Pölojärvi on löytänyt alueelta purnun kesällä 2012.			
<i>Kohteen kuvaus</i>			
Yksittäinen purnu Ucha Àhkováráksen lounaisella laella.			
<i>Kohteen rajaus</i>			
Pistemäinen kohde.			
<i>Lisätietoja</i>			
Kohdetta ei ole arkeologi tarkastanut.			



Ucha Áhkovárás 1-2. ©Karttakeskus Lupa L5293, ©Metsähallitus 2013.



Ucha Àhkovárás 1. Purnu.



Ucha Àhkovárás 1. Purnu.

Ucha Àhkovárás 2

1964 Paistunturin erämaa, Ucha Àhkovárás 2 Purnu		MH-tunnus: 155952	
Kohdetyyppi:	Kivi- ja maarakenteet	Haltija:	Lapin luontopalvelut
Ajoitus:	Ajoitus epäselvä	Ylläpitäjä:	Lapin luontopalvelut
Rakentamisvuosi:		Kunta:	Utsjoki
Lukumäärä:	1		
Koordinaattiselitys:	Kohteen keskeltä	Geometria tuotettu:	Gps-mittaus, korjaamaton
Koordinaatit:	X 7719175, Y 3465652, Z 401	Löydöt:	Ei löytöjä
<i>Taustatiedot</i>			
Metsähallituksen Lapin luontopalveluiden puistomestari Petteri Polojärvi on löytänyt alueelta purnun kesällä 2012.			
<i>Kohteen kuvaus</i>			
Yksittäinen purnu Ucha Àhkováráksen lounaisella laella.			
<i>Kohteen rajaus</i>			
Pistemäinen kohde.			
<i>Lisätietoja</i>			
Kohdetta ei ole arkeologi tarkastanut.			



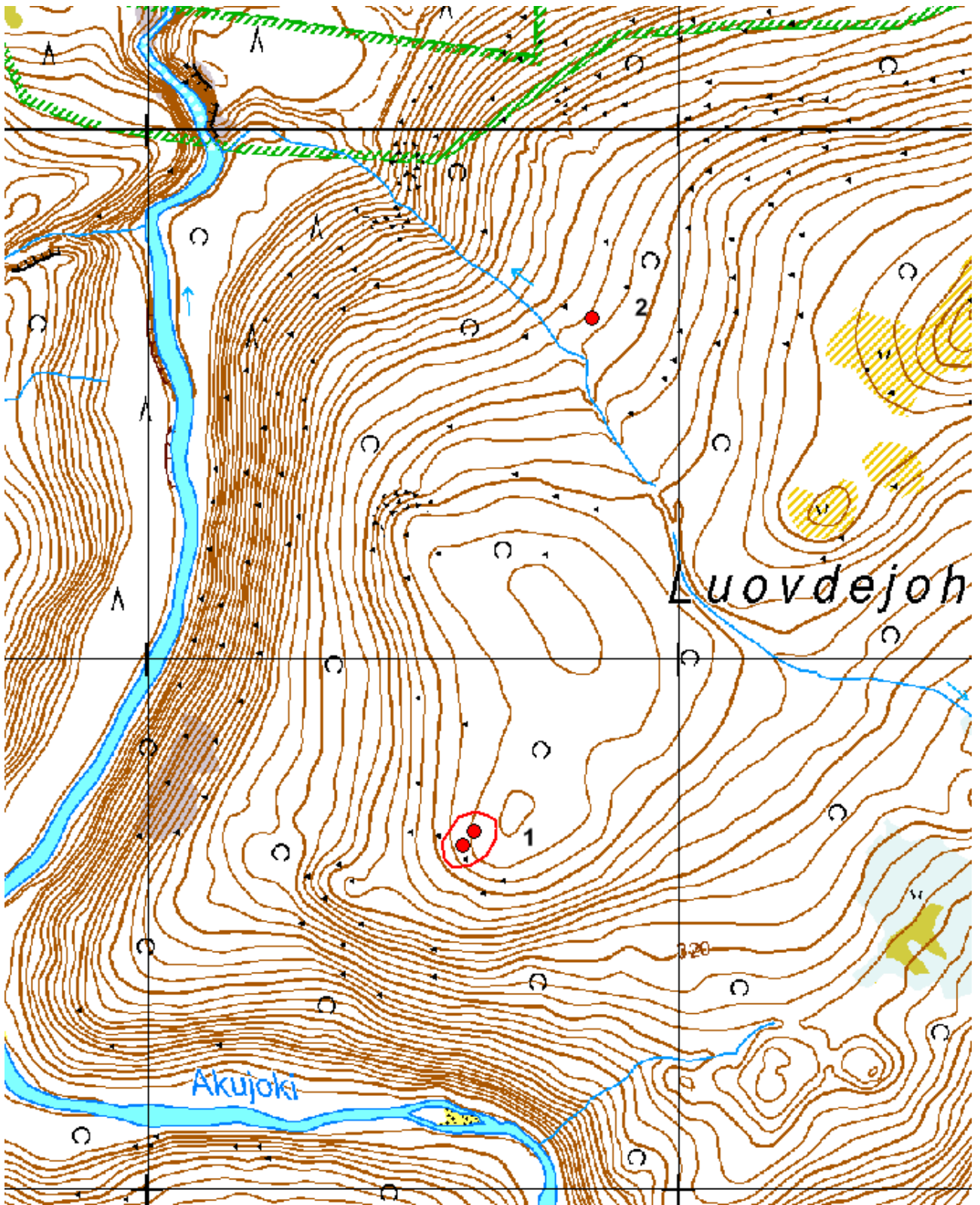
Ucha Àhkovárás 2. Purnu.



Ucha Àhkovárás 2. Purnu.

Luovdejohskáidi 1

1964 Paistunturin erämaa, Luovdejohskáidi 1 Purnuja		MH-tunnus: 155961	
Kohdetyyppi:	Kivi- ja maarakenteet	Haltija:	Lapin luontopalvelut
Ajoitus:	Ajoitus epäselvä	Ylläpitäjä:	Lapin luontopalvelut
Rakentamisvuosi:		Kunta:	Utsjoki
Lukumäärä:	1		
Koordinaattiselitys:	Alueen keskeltä	Geometria tuotettu:	Gps-mittaus, korjaamaton
Koordinaatit:	X 7718659, Y 3463605, Z 367	Löydöt:	Ei löytöjä
<i>Taustatiedot</i>			
Metsähallituksen Lapin luontopalveluiden puistomestari Petteri Polojärvi on löytänyt alueelta purnuja kesällä 2012.			
<i>Kohteen kuvaus</i>			
Luovdejohskáidin lounaisrinteellä on kaksi purnua lähellä toisiaan.			
Purnu 1: x 7718676 y 3463614 Purnu 2: x 7718648 y 3463592			
<i>Kohteen rajaus</i>			
Alue on rajattu Polojärven ilmoittamista koordinaateista muutaman metrin edemmäs.			
<i>Lisätietoja</i>			
Kohdetta ei ole arkeologi tarkastanut.			



Luovdejojohskáidi 1-2©Karttakeskus Lupa L5293, ©Metsähallitus 2013.



Luovdejohskáidi 1. Purnu 1.



Luovdejohskáidi 1. Purnu 1.



Luovdejohskáidi 1. Purnu 2.



Luovdejohskáidi 1. Purnu 2.

Luovdejohskáidi 2

1964 Paistunturin erämaa, Luovdejohskáidi 2 Purnu		MH-tunnus: 155962	
Kohdetyyppi:	Kivi- ja maarakenteet	Haltija:	Lapin luontopalvelut
Ajoitus:	Ajoitus epäselvä	Ylläpitäjä:	Lapin luontopalvelut
Rakentamisvuosi:		Kunta:	Utsjoki
Lukumäärä:	1		
Koordinaattiselitys:	Kohteen keskeltä	Geometria tuotettu:	Gps-mittaus, korjaamaton
Koordinaatit:	X 7719644, Y 3463835, Z 330	Löydöt:	Ei löytöjä
<i>Taustatiedot</i>			
Metsähallituksen Lapin luontopalveluiden puistomestari Petteri Pölojärvi on löytänyt alueelta purnun kesällä 2012.			
<i>Kohteen kuvaus</i>			
Yksittäinen purnu Luovdejohskáidin läntisessä alarinteessä.			
<i>Kohteen rajaus</i>			
Pistemäinen kohde.			
<i>Lisätietoja</i>			
Kohdetta ei ole arkeologi tarkastanut.			



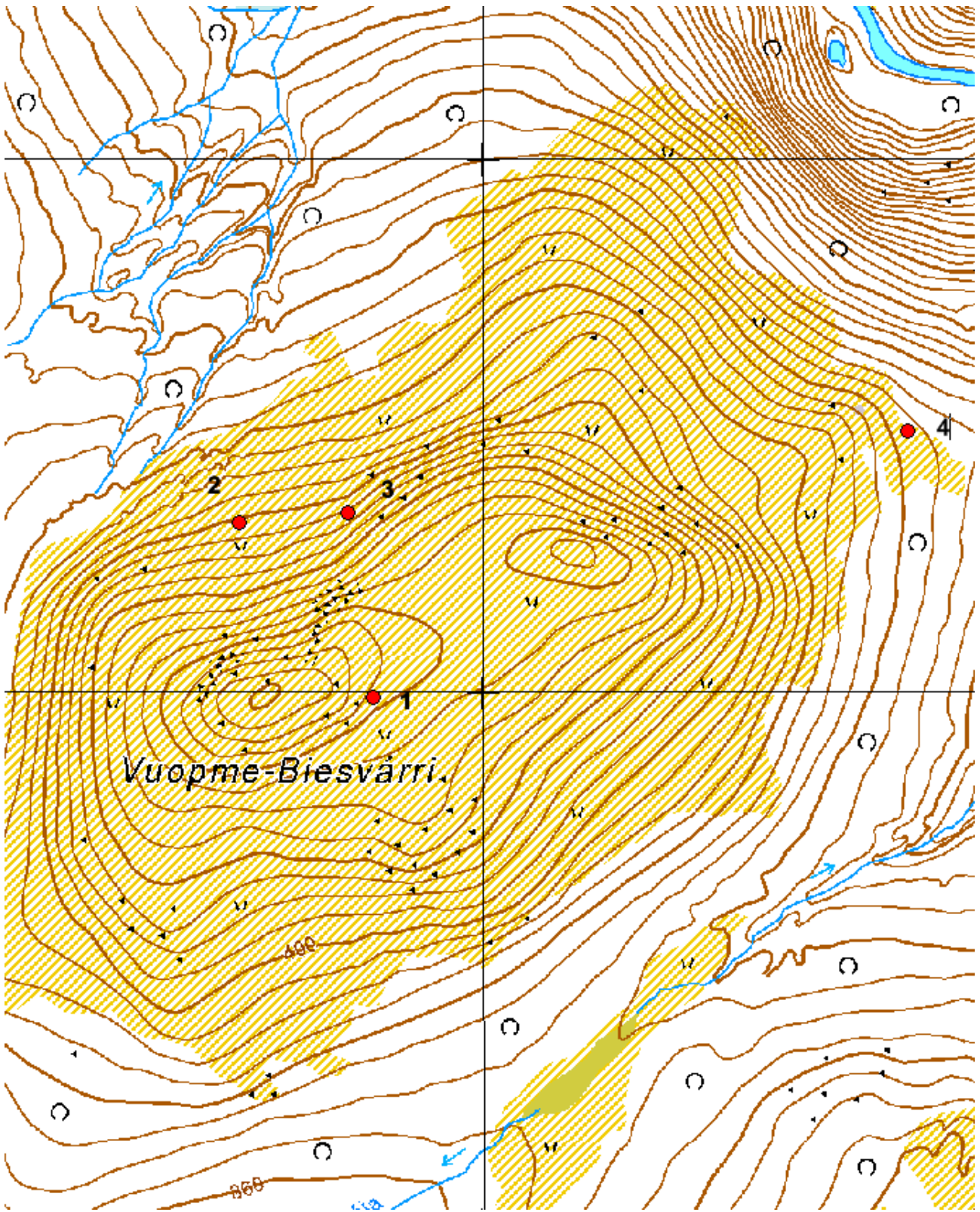
Luovdejohskáidi 2. Purnu.



Luovdejohskáidi 2. Purnu.

Vuopme-Biesvárri 1

1964 Paistunturin erämaa, Vuopme-Biesvárri 1 Purnu		MH-tunnus: 155969	
Kohdetyyppi:	Kivi- ja maarakenteet	Haltija:	Lapin luontopalvelut
Ajoitus:	Ajoitus epäselvä	Ylläpitäjä:	Lapin luontopalvelut
Rakentamisvuosi:		Kunta:	Utsjoki
Lukumäärä:	1		
Koordinaattiselitys:	Kohteen keskeltä	Geometria tuotettu:	Gps-mittaus, korjaamaton
Koordinaatit:	X 7716990, Y 3461793, Z 445	Löydöt:	Ei löytöjä
<i>Taustatiedot</i>			
Metsähallituksen Lapin luontopalveluiden puistomestari Petteri Polojärvi on löytänyt alueelta purnun kesällä 2012.			
<i>Kohteen kuvaus</i>			
Yksittäinen purnu Vuopme-Biesvárrin laen kaakkoislaidalla.			
<i>Kohteen rajaus</i>			
Pistemäinen kohde.			
<i>Lisätietoja</i>			
Kohdetta ei ole arkeologi tarkastanut.			



Vuopme-Biesvári 1-4. ©Karttakeskus Lupa L5293, ©Metsähallitus 2013.



Vuopme-Biesvárri 1. Purnu.

Vuopme-Biesvárri 2

1964 Paistunturin erämaa, Vuopme-Biesvárri 2 Purnu		MH-tunnus: 155970	
Kohdetyyppi:	Kivi- ja maarakenteet	Haltija:	Lapin luontopalvelut
Ajoitus:	Ajoitus epäselvä	Ylläpitäjä:	Lapin luontopalvelut
Rakentamisvuosi:		Kunta:	Utsjoki
Lukumäärä:	1		
Koordinaattiselitys:	Kohteen keskeltä	Geometria tuotettu:	Gps-mittaus, korjaamaton
Koordinaatit:	X 7717319, Y 3461540, Z 400	Löydöt:	Ei löytöjä
<i>Taustatiedot</i>			
Metsähallituksen Lapin luontopalveluiden puistomestari Petteri Polojärvi on löytänyt alueelta purnun kesällä 2012.			
<i>Kohteen kuvaus</i>			
Yksittäinen purnu Vuopme-Biesvárrin pohjoisrinteellä.			
<i>Kohteen rajaus</i>			
Pistemäinen kohde.			
<i>Lisätietoja</i>			
Kohdetta ei ole arkeologi tarkastanut.			



Vuopme-Biesvárri 2. Purnu.

Vuopme-Biesvárri 3

1964 Paistunturin erämaa, Vuopme-Biesvárri 3 Purnu		MH-tunnus: 155972	
Kohdetyyppi:	Kivi- ja maarakenteet	Haltija:	Lapin luontopalvelut
Ajoitus:	Ajoitus epäselvä	Ylläpitäjä:	Lapin luontopalvelut
Rakentamisvuosi:		Kunta:	Utsjoki
Lukumäärä:	1		
Koordinaattiselitys:	Kohteen keskeltä	Geometria tuotettu:	Gps-mittaus, korjaamaton
Koordinaatit:	X 7717337, Y 3461745, Z 405	Löydöt:	Ei löytöjä
<i>Taustatiedot</i>			
Metsähallituksen Lapin luontopalveluiden puistomestari Petteri Polojärvi on löytänyt alueelta purnun kesällä 2012.			
<i>Kohteen kuvaus</i>			
Yksittäinen purnu Vuopme-Biesvárrin pohjoisrinteellä.			
<i>Kohteen rajaus</i>			
Pistemäinen kohde.			
<i>Lisätietoja</i>			
Kohdetta ei ole arkeologi tarkastanut.			



Vuopme-Biesvárri 3. Purnu.



Vuopme-Biesvárri 3. Purnu.

Vuopme-Biesvárri 4

1964 Paistunturin erämaa, Vuopme-Biesvárri 4 Purnu		MH-tunnus: 155974	
Kohdetyyppi:	Kivi- ja maarakenteet	Haltija:	Lapin luontopalvelut
Ajoitus:	Ajoitus epäselvä	Ylläpitäjä:	Lapin luontopalvelut
Rakentamisvuosi:		Kunta:	Utsjoki
Lukumäärä:	1		
Koordinaattiselitys:	Kohteen keskeltä	Geometria tuotettu:	Gps-mittaus, korjaamaton
Koordinaatit:	X 7717491, Y 3462796, Z 405	Löydöt:	Ei löytöjä
<i>Taustatiedot</i>			
Metsähallituksen Lapin luontopalveluiden puistomestari Petteri Polojärvi on löytänyt alueelta purnun kesällä 2012.			
<i>Kohteen kuvaus</i>			
Yksittäinen purnu Vuopme-Biesvárrin itärinteellä.			
<i>Kohteen rajaus</i>			
Pistemäinen kohde.			
<i>Lisätietoja</i>			
Kohdetta ei ole arkeologi tarkastanut.			



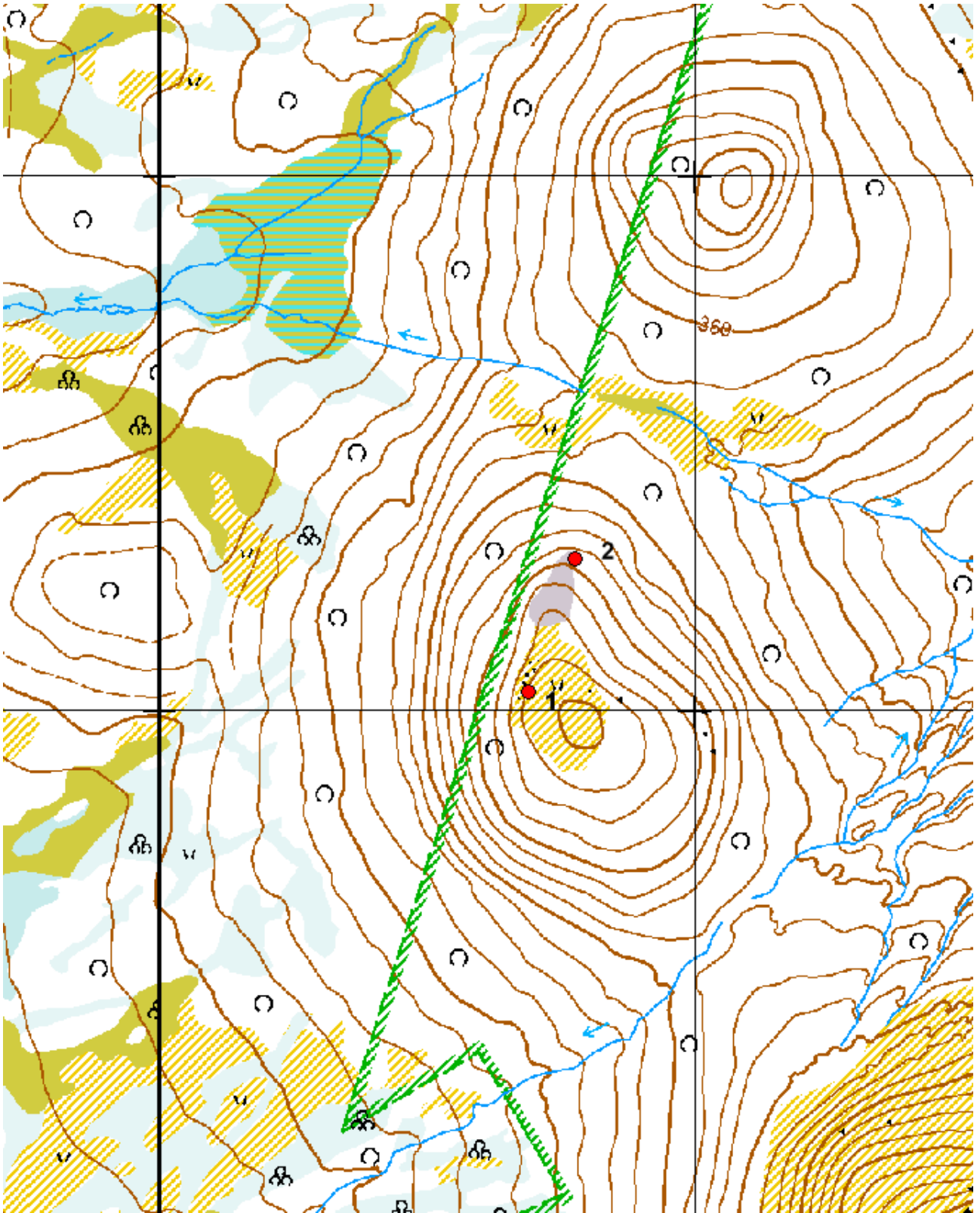
Vuopme-Biesvárri 4. Purnu.



Vuopme-Biesvárri 4. Purnu.

Vuopme-Biesvárri luode 1

1964 Paistunturin erämaa, Vuopme-Biesvárri luode 1 Purnu		MH-tunnus: 155981	
Kohdetyyppi:	Kivi- ja maarakenteet	Haltija:	Lapin luontopalvelut
Ajoitus:	Ajoitus epäselvä	Ylläpitäjä:	Lapin luontopalvelut
Rakentamisvuosi:		Kunta:	Utsjoki
Lukumäärä:	1		
Koordinaattiselitys:	Kohteen keskeltä	Geometria tuotettu:	Gps-mittaus, korjaamaton
Koordinaatit:	X 7718034, Y 3460688, Z 395	Löydöt:	Ei löytöjä
<i>Taustatiedot</i>			
Metsähallituksen Lapin luontopalveluiden puistomestari Petteri Polojärvi on löytänyt alueelta purnun kesällä 2012.			
<i>Kohteen kuvaus</i>			
Yksittäinen purnu Vuopme-Biesvárrin luoteispuolen vaaran laella.			
<i>Kohteen rajaus</i>			
Pistemäinen kohde.			
<i>Lisätietoja</i>			
Kohdetta ei ole arkeologi tarkastanut.			



Vuopme-Biesvári luode 1-2. ©Karttakeskus Lupa L5293, ©Metsähallitus 2013.



Vuopme-Biesvárri luode 1. Purnu

Vuopme-Biesvárri luode 2

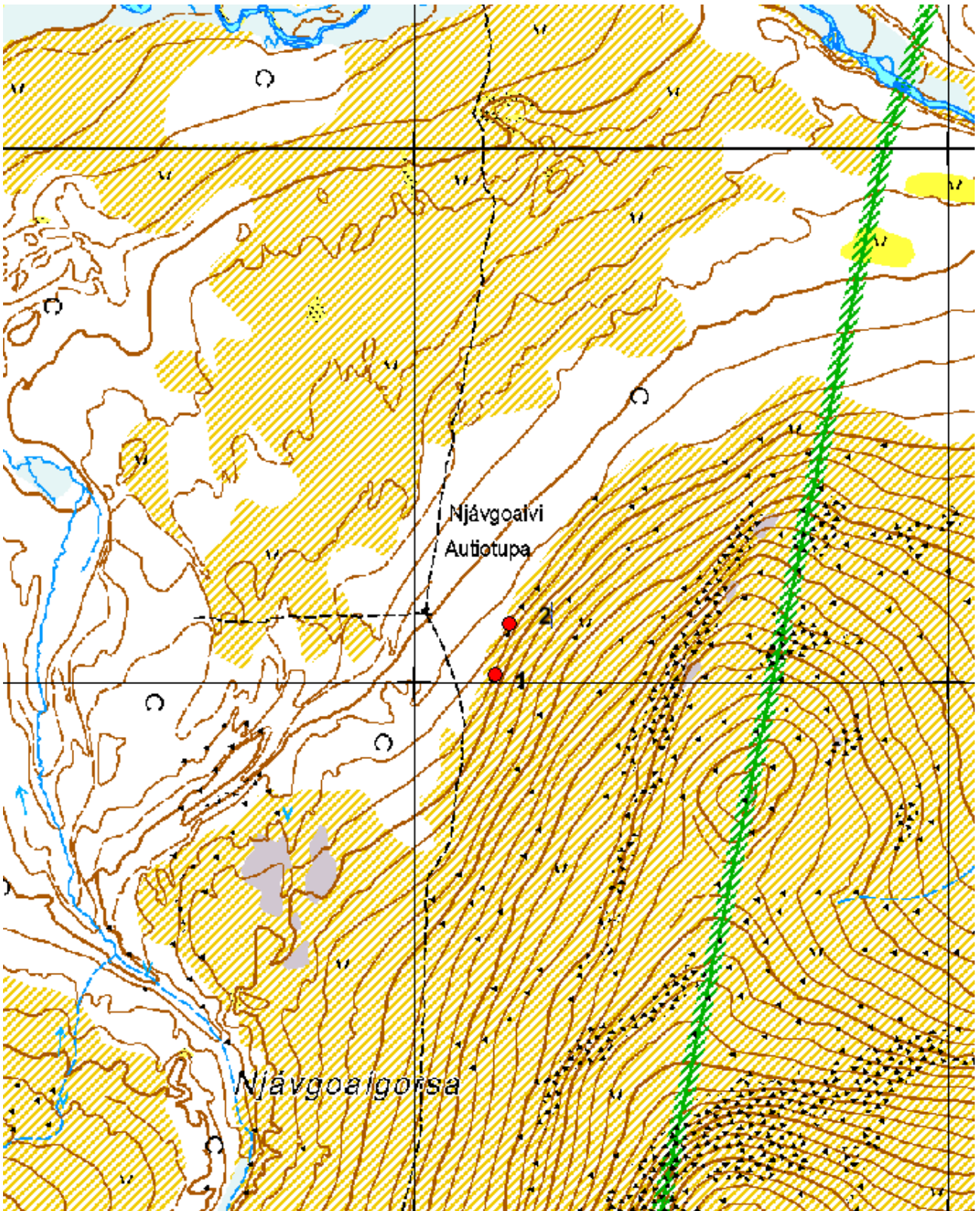
1964 Paistunturin erämaa, Vuopme-Biesvárri luode 2 Purnu		MH-tunnus: 155983	
Kohdetyyppi:	Kivi- ja maarakenteet	Haltija:	Lapin luontopalvelut
Ajoitus:	Ajoitus epäselvä	Ylläpitäjä:	Lapin luontopalvelut
Rakentamisvuosi:		Kunta:	Utsjoki
Lukumäärä:	1		
Koordinaattiselitys:	Kohteen keskeltä	Geometria tuotettu:	Gps-mittaus, korjaamaton
Koordinaatit:	X 7718284, Y 3460776, Z 377	Löydöt:	Ei löytöjä
<i>Taustatiedot</i>			
Metsähallituksen Lapin luontopalveluiden puistomestari Petteri Polojärvi on löytänyt alueelta purnun kesällä 2012.			
<i>Kohteen kuvaus</i>			
Yksittäinen purnu Vuopme-Biesv\ "e1rrin luoteispuolella olevan vaaran laen pohjoislaidalla.			
<i>Kohteen rajaus</i>			
Pistemäinen kohde.			
<i>Lisätietoja</i>			
Kohdetta ei ole arkeologi tarkastanut.			



Vuopme-Biesvárri luode 2. Purnu.

Njavgoaivi 1

1964 Paistunturin erämaa, Njavgoaivi 1 Purnu		MH-tunnus: 156012	
Kohdetyyppi:	Kivi- ja maarakenteet	Haltija:	Lapin luontopalvelut
Ajoitus:	Ajoitus epäselvä	Ylläpitäjä:	Lapin luontopalvelut
Rakentamisvuosi:		Kunta:	Utsjoki
Lukumäärä:	1		
Koordinaattiselitys:	Kohteen keskeltä	Geometria tuotettu:	Gps-mittaus, korjaamaton
Koordinaatit:	X 7714014, Y 3473149, Z 395	Löydöt:	Ei löytöjä
<i>Taustatiedot</i>			
Metsähallituksen Lapin luontopalveluiden puistomestari Petteri Polojärvi on löytänyt alueelta purnun kesällä 2012.			
<i>Kohteen kuvaus</i>			
Njavgoaivin autiotuvan itäpuolella on kaksi purnua (Njavgoaivi 1 ja 2).			
<i>Kohteen rajaus</i>			
Pistemäinen kohde.			
<i>Lisätietoja</i>			
Kohdetta ei ole arkeologi tarkastanut.			



Njávgoalvi 1-2. ©Karttakeskus Lupa L5293, ©Metsähallitus 2013.



Njávgoaivi 1. Purnu

Njavgoaivi 2

1964 Paistunturin erämaa, Njavgoaivi 2 Purnu		MH-tunnus: 156013	
Kohdetyyppi:	Kivi- ja maarakenteet	Haltija:	Lapin luontopalvelut
Ajoitus:	Ajoitus epäselvä	Ylläpitäjä:	Lapin luontopalvelut
Rakentamisvuosi:		Kunta:	Utsjoki
Lukumäärä:	1		
Koordinaattiselitys:	Kohteen keskeltä	Geometria tuotettu:	Gps-mittaus, korjaamaton
Koordinaatit:	X 7714110, Y 3473176, Z 395	Löydöt:	Ei löytöjä
<i>Taustatiedot</i>			
Metsähallituksen Lapin luontopalveluiden puistomestari Petteri Polojärvi on löytänyt alueelta purnun kesällä 2012.			
<i>Kohteen kuvaus</i>			
Njavgoaivin autiotuvan itäpuolella on kaksi purnua (Njavgoaivi 1 ja 2).			
<i>Kohteen rajaus</i>			
Pistemäinen kohde.			
<i>Lisätietoja</i>			
Kohdetta ei ole arkeologi tarkastanut.			

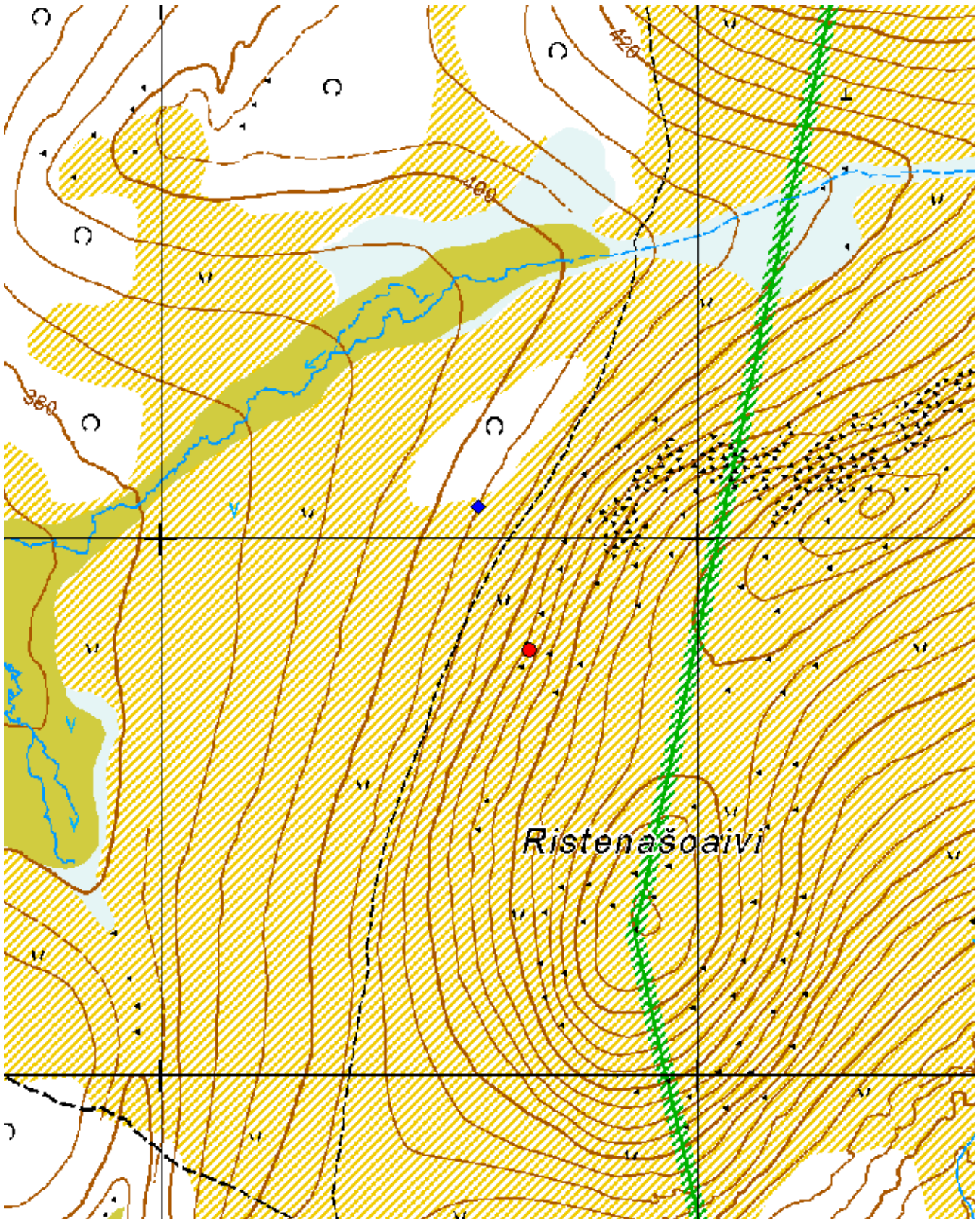


Njávgoaivi 2. Purnu.



Njávgoaivi 2. Purnu.

1964 Paistunturin erämaa, Ristenasoavi länsi Purnu		MH-tunnus: 156021	
Kohdetyyppi:	Kivi- ja maarakenteet	Haltija:	Lapin luontopalvelut
Ajoitus:	Ajoitus epäselvä	Ylläpitäjä:	Lapin luontopalvelut
Rakentamisvuosi:		Kunta:	Utsjoki
Lukumäärä:	1		
Koordinaattiselitys:	Kohteen keskeltä	Geometria tuotettu:	Gps-mittaus, korjaamaton
Koordinaatit:	X 7710793, Y 3472684, Z 425	Löydöt:	Ei löytöjä
<i>Taustatiedot</i>			
Metsähallituksen Lapin luontopalveluiden puistomestari Petteri Polojärvi on löytänyt alueelta purnun kesällä 2012.			
<i>Kohteen kuvaus</i>			
Yksittäinen purnu Ristenasoavin länsirinteellä.			
<i>Kohteen rajaus</i>			
Pistemäinen kohde.			
<i>Lisätietoja</i>			
Kohdetta ei ole arkeologi tarkastanut.			

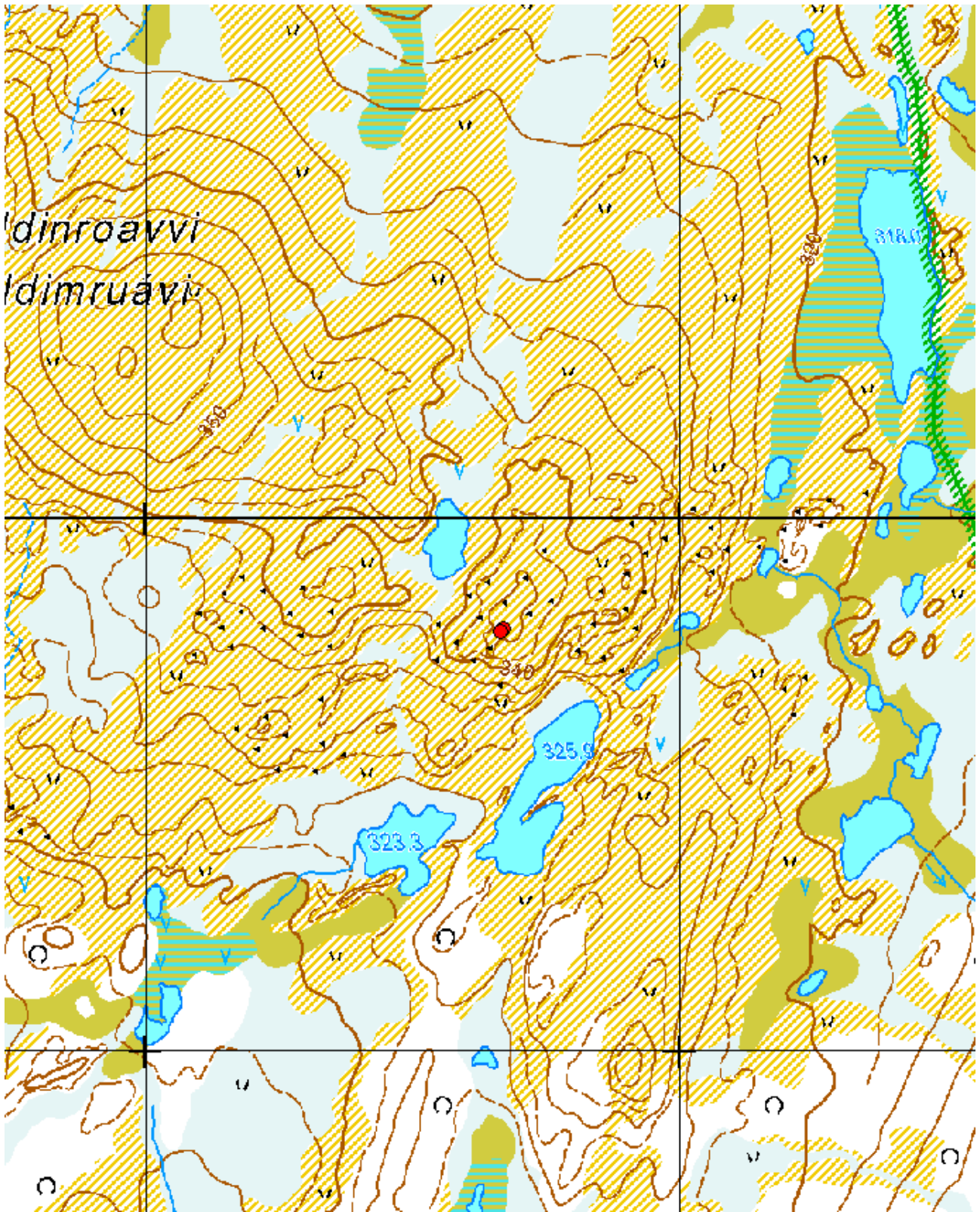


Ristenäsoaivi länsi. ©Karttakeskus Lupa L5293, ©Metsähallitus 2013.



Ristenašoavi länsi. Purnu.


1960 Kaldoaivin erämaa, Duolljevádinroavvi Purnuja		MH-tunnus: 156055	
Kohdetyyppi:	Kivi- ja maarakenteet	Haltija:	Lapin luontopalvelut
Ajoitus:	Ajoitus epäselvä	Ylläpitäjä:	Lapin luontopalvelut
Rakentamisvuosi:		Kunta:	Utsjoki
Lukumäärä:	2		
Koordinaattiselitys:	Purnun 1 kohdalta	Geometria tuotettu:	Gps-mittaus, korjaamaton
Koordinaatit:	X 7724788, Y 3523664, Z 345	Löydöt:	Ei löytöjä
<i>Taustatiedot</i>			
Metsähallituksen Lapin luontopalveluiden puistomestari Petteri Polojärvi on löytänyt alueelta purnuja kesällä 2012.			
<i>Kohteen kuvaus</i>			
Kaksi purnua aivan lähekkäin Duolljevádinroavvin kaakkoislaidalla.			
Purnu 1: x 7724788 y 3523664 Purnu 2: x 7724792 y 3523671			
<i>Kohteen rajaus</i>			
Pistemäinen kohde.			
<i>Lisätietoja</i>			
Kohdetta ei ole arkeologi tarkastanut.			



Duolljevádinroavvi. ©Karttakeskus Lupa L5293, ©Metsähallitus 2013.



Duolljeváldinroavvi. Purnu 1.



Duolljeváldinroavvi. Purnu 1.



Duolljeváldinroavvi. Purnu 2.



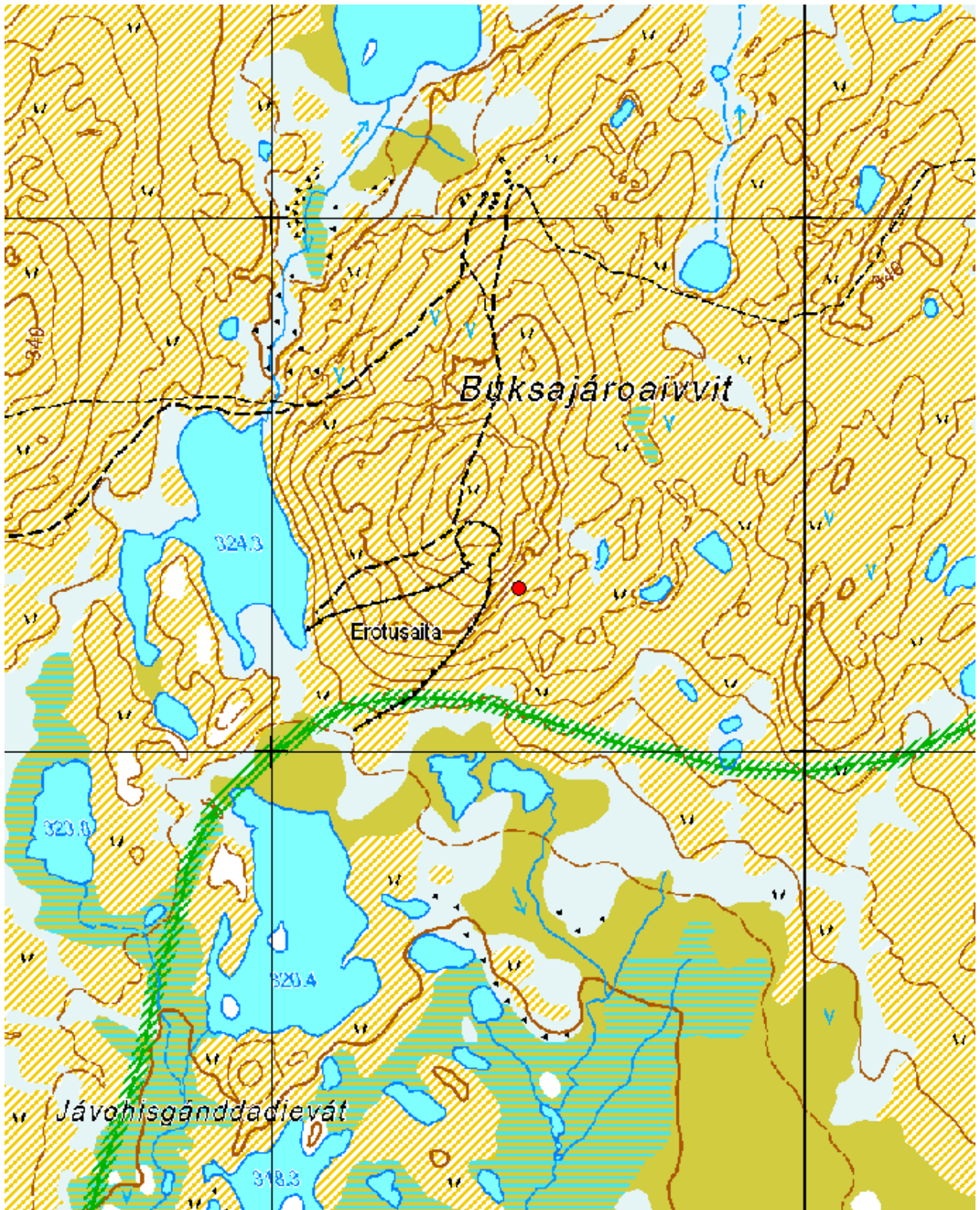
Duolljeváldinroavvi. Purnu 2.



Duolljeváldinroavvi. Purnu 2.

Buksajároaivvit

1960 Kaldoaivin erämaa, Buksajároaivvit Purnu		MH-tunnus: 156191	
Kohdetyyppi:	Kivi- ja maarakenteet	Haltija:	Lapin luontopalvelut
Ajoitus:	Ajoitus epäselvä	Ylläpitäjä:	Lapin luontopalvelut
Rakentamisvuosi:		Kunta:	Utsjoki
Lukumäärä:	1		
Koordinaattiselitys:	Kohteen keskeltä	Geometria tuotettu:	Gps-mittaus, korjaamaton
Koordinaatit:	X 7728305, Y 3524463, Z 337	Löydöt:	Ei löytöjä
<i>Taustatiedot</i>			
Metsähallituksen Lapin luontopalveluiden puistomestari Petteri Polojärvi on löytänyt alueelta purnun kesällä 2012.			
<i>Kohteen kuvaus</i>			
Yksittäinen purnu Puksajärven poroaidan itäpuolella.			
<i>Kohteen rajaus</i>			
Pistemäinen kohde.			
<i>Lisätietoja</i>			
Kohdetta ei ole arkeologi tarkastanut.			



Buksajärvi. ©Karttakeskus Lupa L5293, ©Metsähallitus 2013.



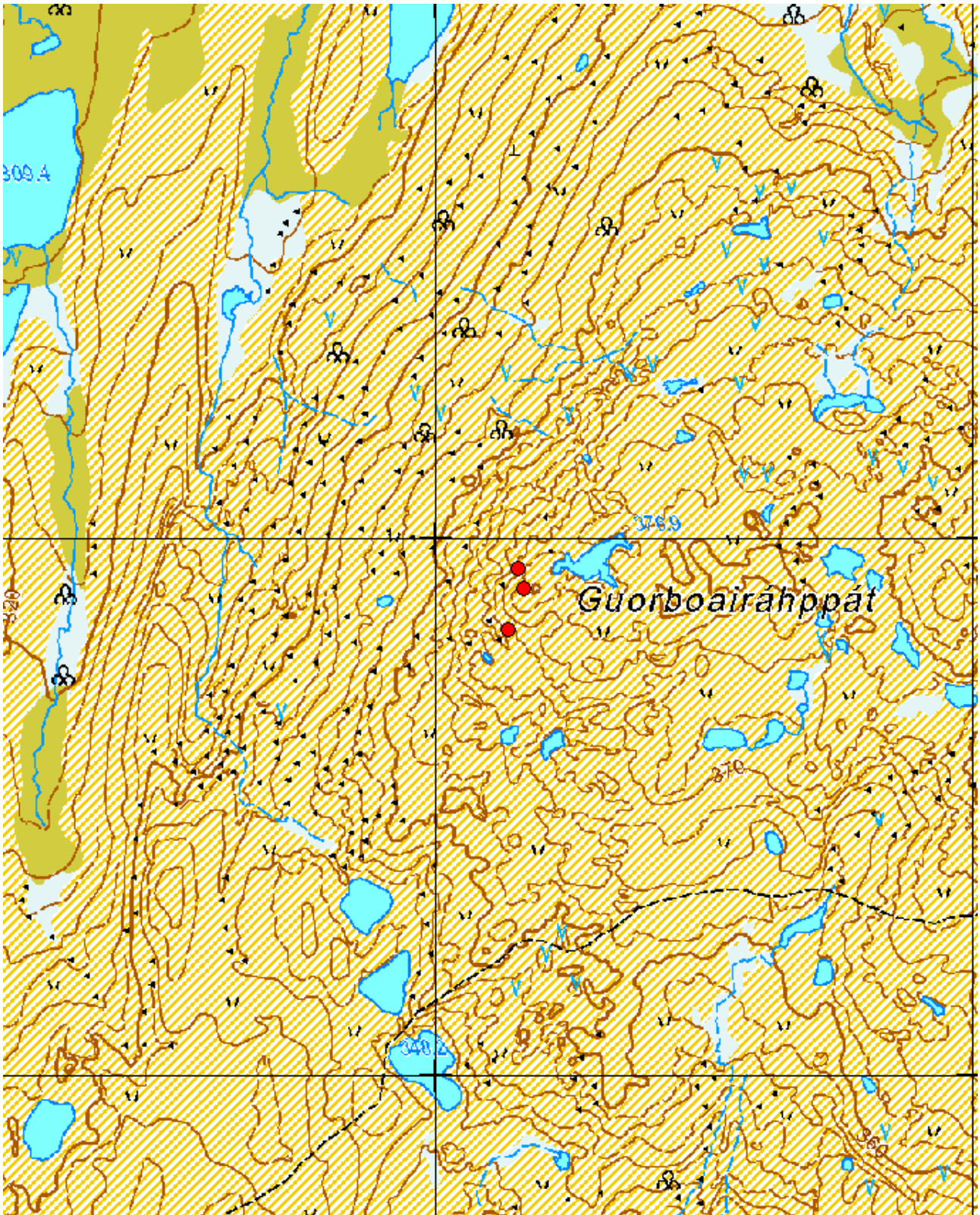
Buksajároivvit. Purnu.



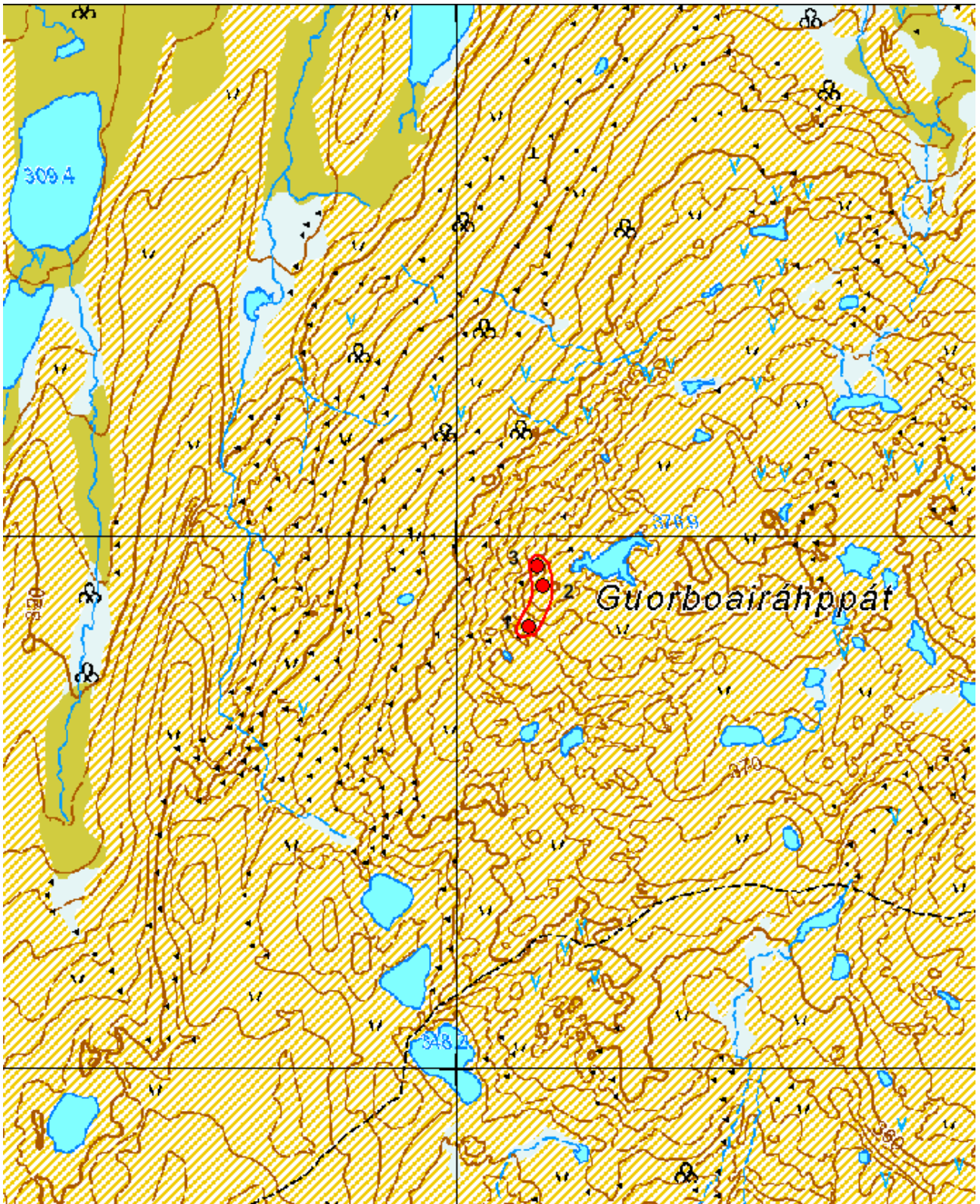
Buksajároivvit. Purnu.

Guorboaráhppát

1960 Kaldoaivin erämaa, Guorboaráhppát Purnuja		MH-tunnus: 156195	
Kohdetyyppi:	Kivi- ja maarakenteet	Haltija:	Lapin luontopalvelut
Ajoitus:	Ajoitus epäselvä	Ylläpitäjä:	Lapin luontopalvelut
Rakentamisvuosi:		Kunta:	Utsjoki
Lukumäärä:	3		
Koordinaattiselitys:	Alueen keskeltä	Geometria tuotettu:	Gps-mittaus, korjaamaton
Koordinaatit:	X 7731889, Y 3527149, Z 377	Löydöt:	Ei löytöjä
<i>Taustatiedot</i>			
Metsähallituksen Lapin luontopalveluiden puistomestari Petteri Polojärvi on löytänyt alueelta purnuja kesällä 2012.			
<i>Kohteen kuvaus</i>			
Kaldoaivin erämaan keskellä Guorboaráhppátin rinteellä Puksajärvestä noin kolme kilometriä koilliseen on kolme purnua lähellä toisiaan.			
Purnu 1: x 7731830 y 3527134 Purnu 2: x 7731908 y 3527162 Purnu 3: x 7731945 y 3527151			
<i>Kohteen rajaus</i>			
Alue on rajattu muutama metri Polojärven ilmoittamia koordinaatteja edemmäs.			
<i>Lisätietoja</i>			
Kohdetta ei ole arkeologi tarkastanut.			



Guorboairähppät. ©Karttakeskus Lupa L5293, ©Metsähallitus 2013.



Guorboairáhppát. ©Karttakeskus Lupa L5293, ©Metsähallitus 2013.



Guorboaráhppát. Purnu 1.



Guorboaráhppát. Purnu 1.



Guorboaráhppát. Purnu 2.



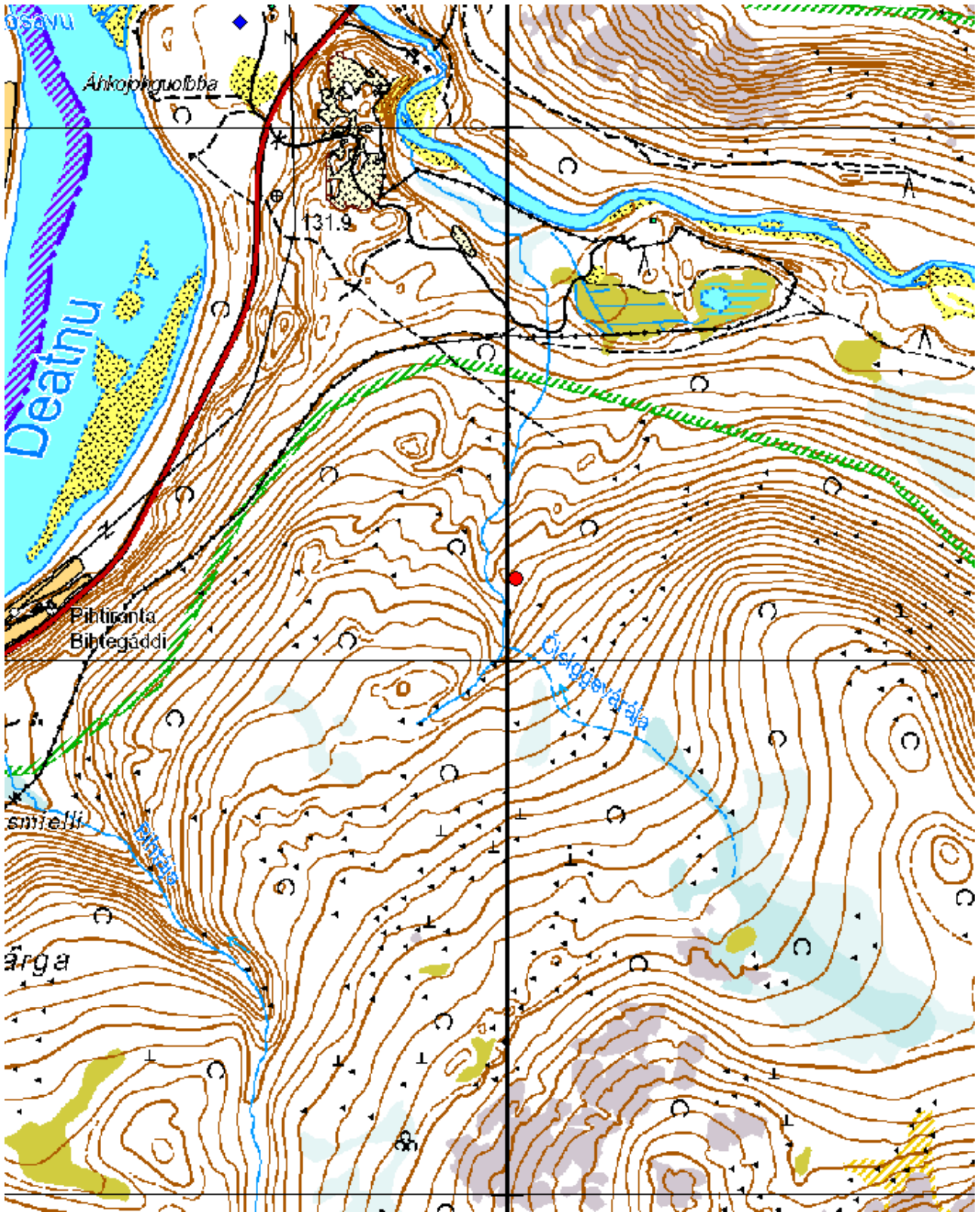
Guorboaráhppát. Purnu 2.



Guorboaráhppát. Purnu 3.

Čielggevárri

Čielggevárri Purnu		MH-tunnus: -	
Kohdetyyppi:	Kivi- ja maarakenteet	Haltija:	Yksityinen
Ajoitus:	Ajoitus epäselvä	Ylläpitäjä:	Yksityinen
Rakentamisvuosi:		Kunta:	Utsjoki
Lukumäärä:	1		
Koordinaattiselitys:	Kohteen keskeltä	Geometria tuotettu:	Gps-mittaus, korjaamaton
Koordinaatit:	X 7722154, Y 3460014, Z 206	Löydöt:	Ei löytöjä
<i>Taustatiedot</i>			
Metsähallituksen Lapin luontopalveluiden puistomestari Petteri Polojärvi on löytänyt alueelta purnun kesällä 2012.			
<i>Kohteen kuvaus</i>			
Yksittäinen purnu Čielggevárrin pohjoisessa alarinteessä.			
<i>Kohteen rajaus</i>			
Pistemäinen kohde.			
<i>Lisätietoja</i>			
Kohdetta ei ole arkeologi tarkastanut.			



Čielgevarri. ©Karttakeskus Lupa L5293, ©Metsähallitus 2013.



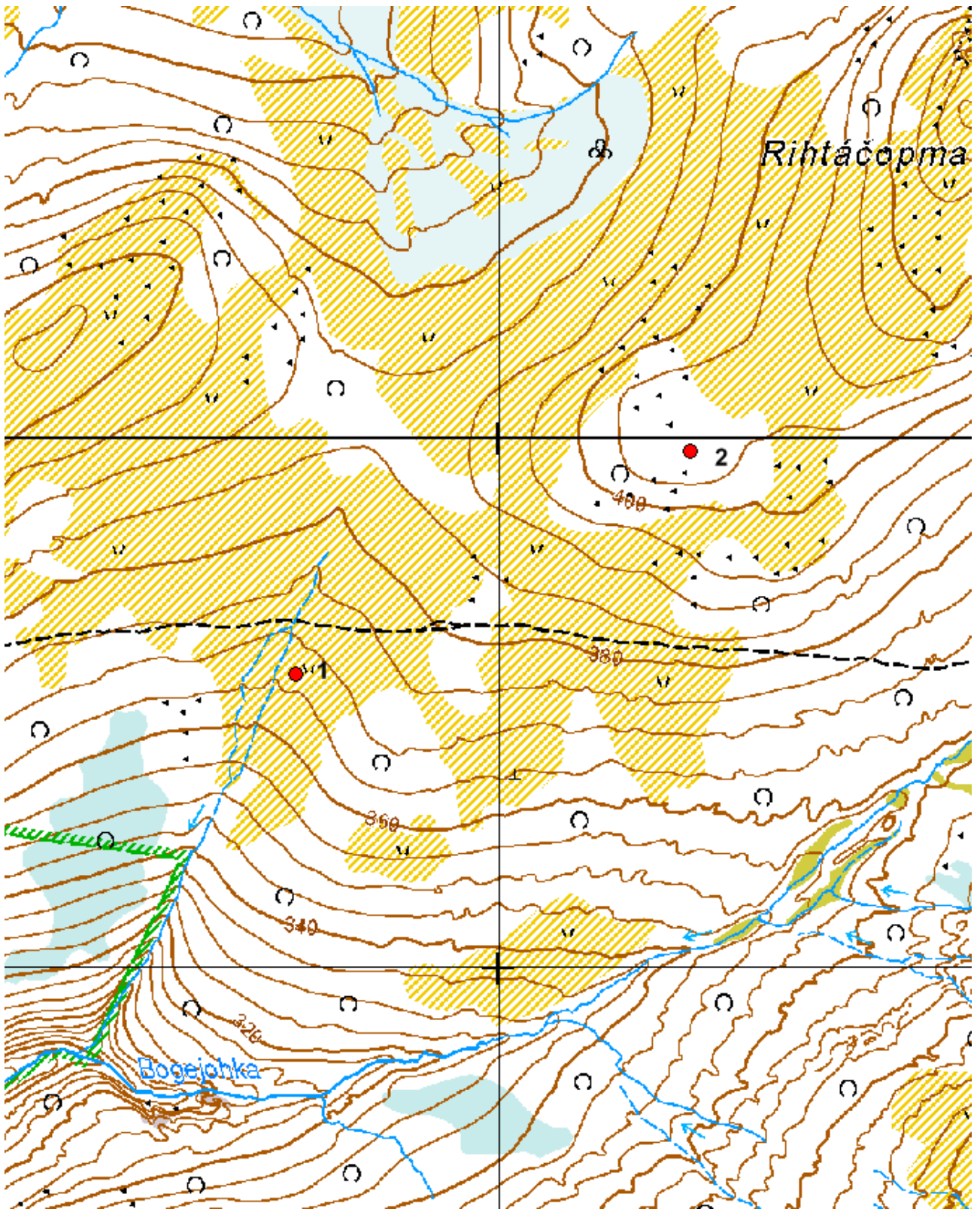
Čielgevarri. Purnu.



Čielgevarri. Purnu.

Rihtačopma 2

1964 Paistunturin erämaa, Rihtačopma 2 Kivilatomus		MH-tunnus: 155931	
Kohdetyyppi:	Kivi- ja maarakenteet	Haltija:	Lapin luontopalvelut
Ajoitus:	Ajoitus epäselvä	Ylläpitäjä:	Lapin luontopalvelut
Rakentamisvuosi:		Kunta:	Utsjoki
Lukumäärä:	1		
Koordinaattiselitys:	Kohteen kesneltä	Geometria tuotettu:	Gps-mittaus, korjaamaton
Koordinaatit:	X 7724975, Y 3464361, Z 406	Löydöt:	Ei löytöjä
<i>Taustatiedot</i>			
Metsähallituksen Lapin luontopalveluiden puistomestari Petteri Pölojärvi on löytänyt alueelta kivilatomuksen kesällä 2012.			
<i>Kohteen kuvaus</i>			
Alueella on yksi noin metrin laajuinen ja 50 cm korkuinen kivilatomus.			
<i>Kohteen rajaus</i>			
Pistemäinen kohde.			
<i>Lisätietoja</i>			
Kohdetta ei ole arkeologi tarkastanut.			
Ei ole luokiteltu Muinainmuistolain suojaamaksi muinaisjäännökseksi.			



Rihtáčopma 1-2. ©Karttakeskus Lupa L5293, ©Metsähallitus 2013.

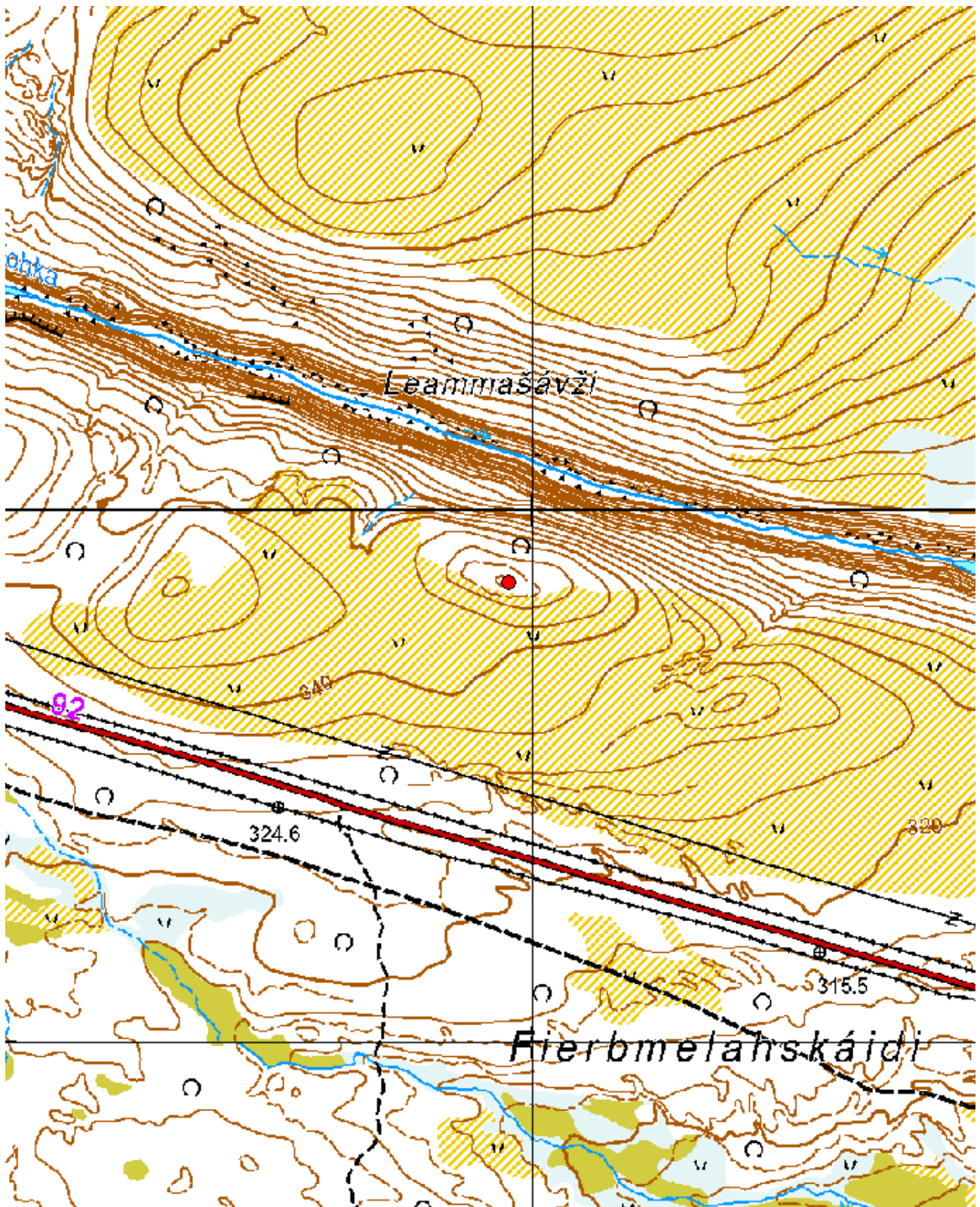


Rihtáčopma 2. Kivilatomus.



Rihtáčopma 2. Kivilatomus.

513 Muut ls:n hallinta-alueet; Utsjoki, Vuollašvárri etelä Kivilatomus		MH-tunnus: 156043	
Kohdetyyppi:	Kivi- ja maarakenteet	Haltija:	Lapin luontopalvelut
Ajoitus:	Ajoitus epäselvä	Ylläpitäjä:	Lapin luontopalvelut
Rakentamisvuosi:		Kunta:	Utsjoki
Lukumäärä:	1		
Koordinaattiselitys:	Kohteen keskeltä	Geometria tuotettu:	Gps-mittaus, korjaamaton
Koordinaatit:	X 7699865, Y 3472954, Z 353	Löydöt:	Ei löytöjä
<i>Taustatiedot</i>			
Metsähallituksen Lapin luontopalveluiden puistomestari Petteri Polojärvi on löytänyt alueelta kivilatomuksen kesällä 2012.			
<i>Kohteen kuvaus</i>			
Kaamanen-Karigasniemitien pohjoispuolella ja Vuollašvárrin eteläpuolella, Leammašávžista noin 220 metriä etelään on pienellä kumpareella noin metrin laajuinen ja vajaan metrin korkuinen kivilatomus.			
<i>Kohteen rajaus</i>			
Pistemäinen kohde.			
<i>Tulkinta</i>			
Käyttötarkoitus epäselvä.			
<i>Lisätietoja</i>			
Kohdetta ei ole arkeologi tarkastanut.			
Ei ole luokiteltu Muinaismuistolain suojaamaksi muinaisjäänneksi.			



Vuollašvárri etelä ©Karttakeskus Lupa L5293, ©Metsähallitus 2013.



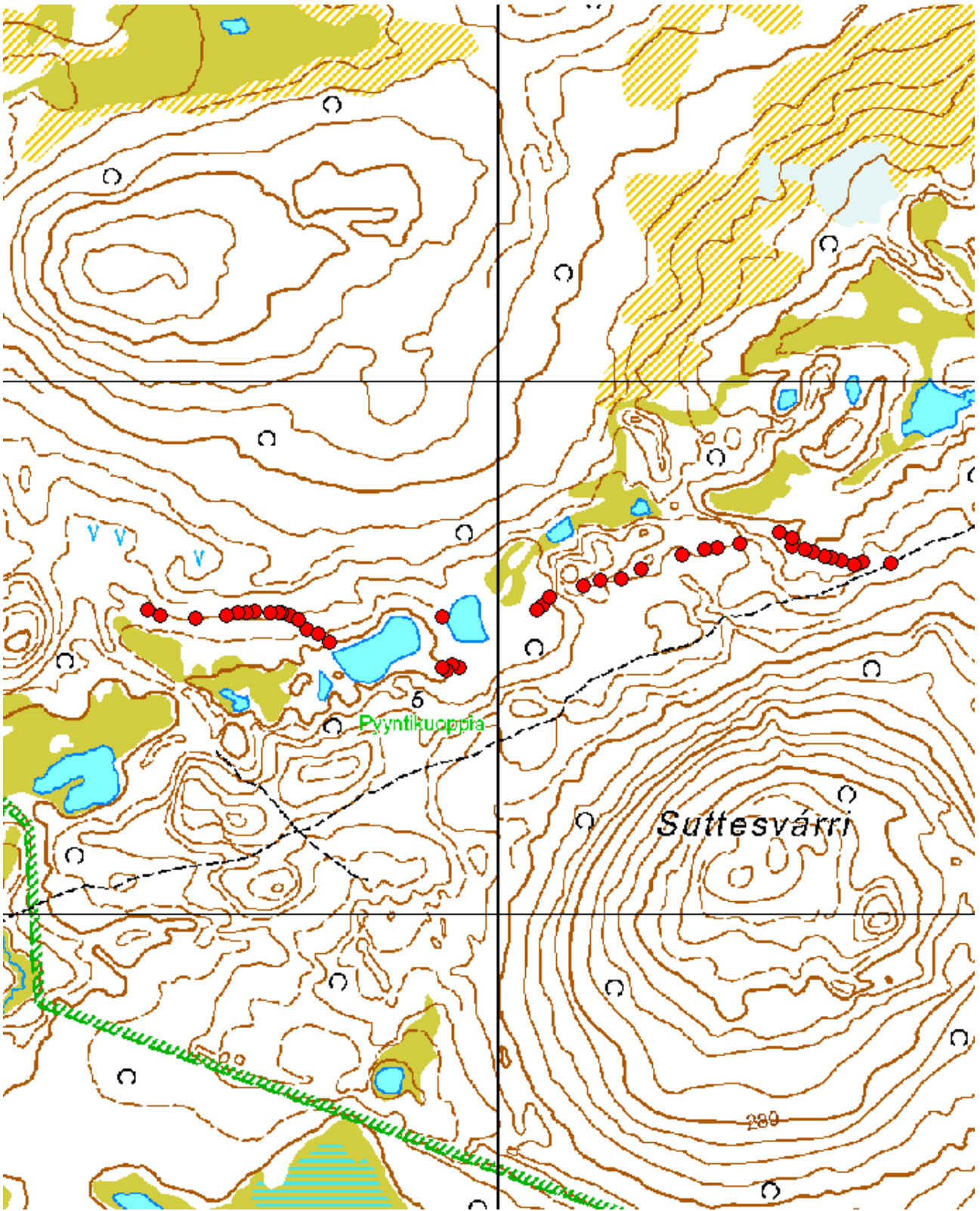
Vuollašvárri etelä. Kivilatomus.



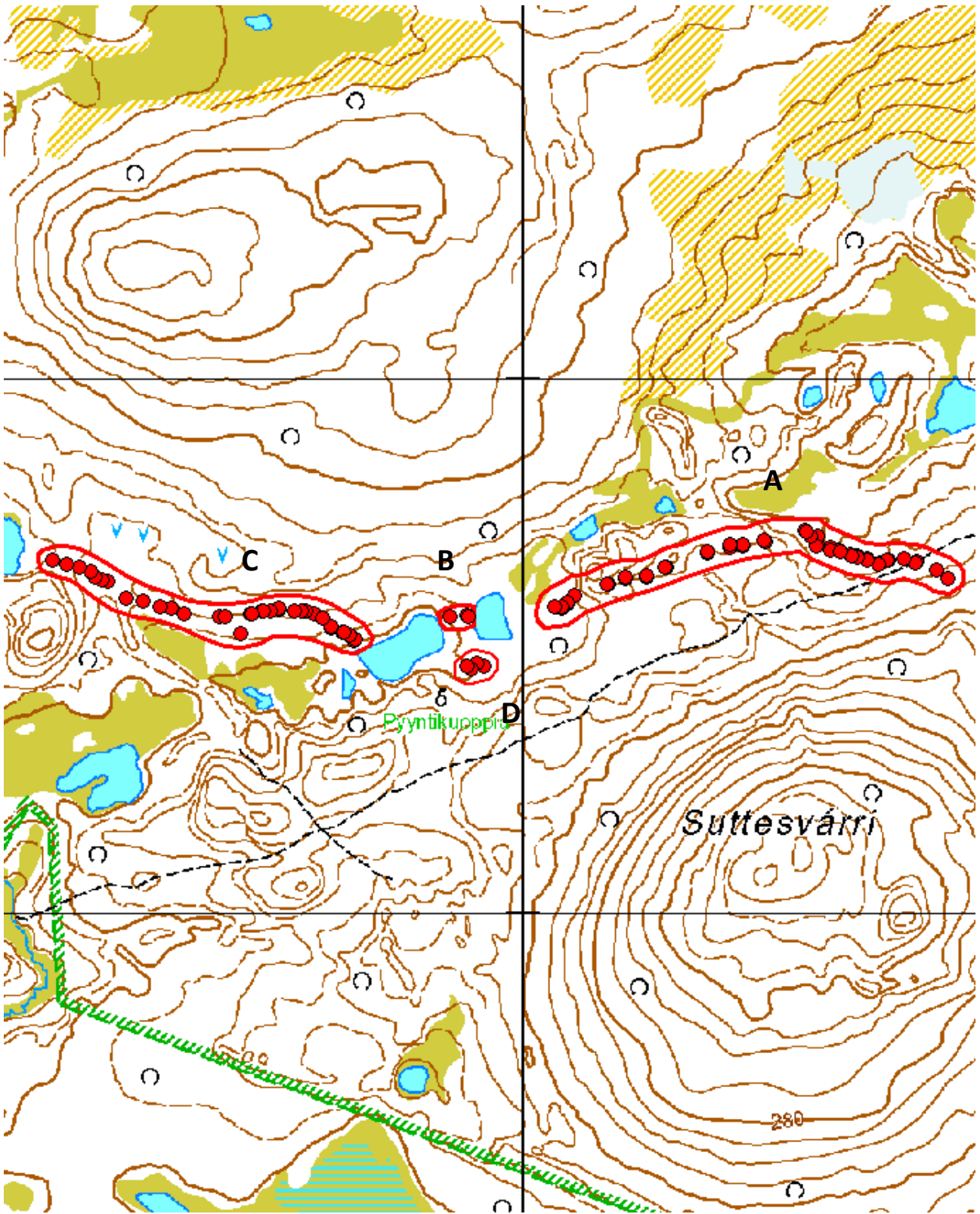
Vuollašvárri etelä. Kivilatomus.

Suddesvarri (D)

1964 Paistunturin erämaa, Suddesvarri (D) Pyyntikuoppia		MH-tunnus: 156047	
Kohdetyyppi:	Valmistuspaikat/työpaikat	Haltija:	Lapin luontopalvelut
Ajoitus:	Ajoitus epäselvä	Ylläpitäjä:	Lapin luontopalvelut
Rakentamisvuosi:		Kunta:	Utsjoki
Lukumäärä:	4		
Koordinaattiselitys:	Alueen keskeltä	Geometria tuotettu:	Gps-mittaus, korjaamaton
Koordinaatit:	X 7698461, Y 3484911, Z 250	Löydöt:	Ei löytöjä
<i>Taustatiedot</i>			
<p>Suddesvárrin pohjois- ja luoteispuolilla sijaitsevan pyyntikuoppajärjestelmän kaksikymmentäyksi itäisintä kuoppaa löysivät vuonna 1994 Pirjo Hamari ja Mika Koski. Muut järjestelmään kuuluvat kuopat paikallisti Sami VIIjanmaa kohteen tarkastuksen yhteydessä vuonna 2011. Metsähallituksen Lapin luontopalveluiden puistomestari Petteri Polojärvi löysi alueelta vielä neljä pyyntikuoppaa lisää.</p>			
<i>Kohteen kuvaus</i>			
<p>Suddesvarrin pyyntikuopat on jaoteltu Metsähallituksen paikkatietojärjestelmässä alakoh-teisiin A, B, C ja D. Suddesvarri D:ssä on neljä pyyntikuoppaa. Pyyntikuopat sijaitsevat Suddesvarrin pyyntikuoppajärjestelmän katkaisevan kahden pienen lammen eteläpuolella. Kaikkiaan Suddesvarrin järjestelmästä tunnetaan nyt 54 pyyntikuoppaa.</p> <p> Pyyntikuoppa 1: x 7698461 y 3484895 Pyyntikuoppa 2: x 7698457 y 3484901 Pyyntikuoppa 3: x 7698467 y 3484912 Pyyntikuoppa 4: x 7698462 y 3484926 </p>			
<i>Kohteen rajaus</i>			
<p>Alue on rajattu muutama metri Polojärven ilmoittamia koordinaatteja edemmäs.</p>			
<i>Lisätietoja</i>			
<p>Suddesvarri D:tä ei ole arkeologi tarkastanut.</p>			



Suddesvari (D). ©Karttakeskus Lupa L5293, ©Metsähallitus 2013.

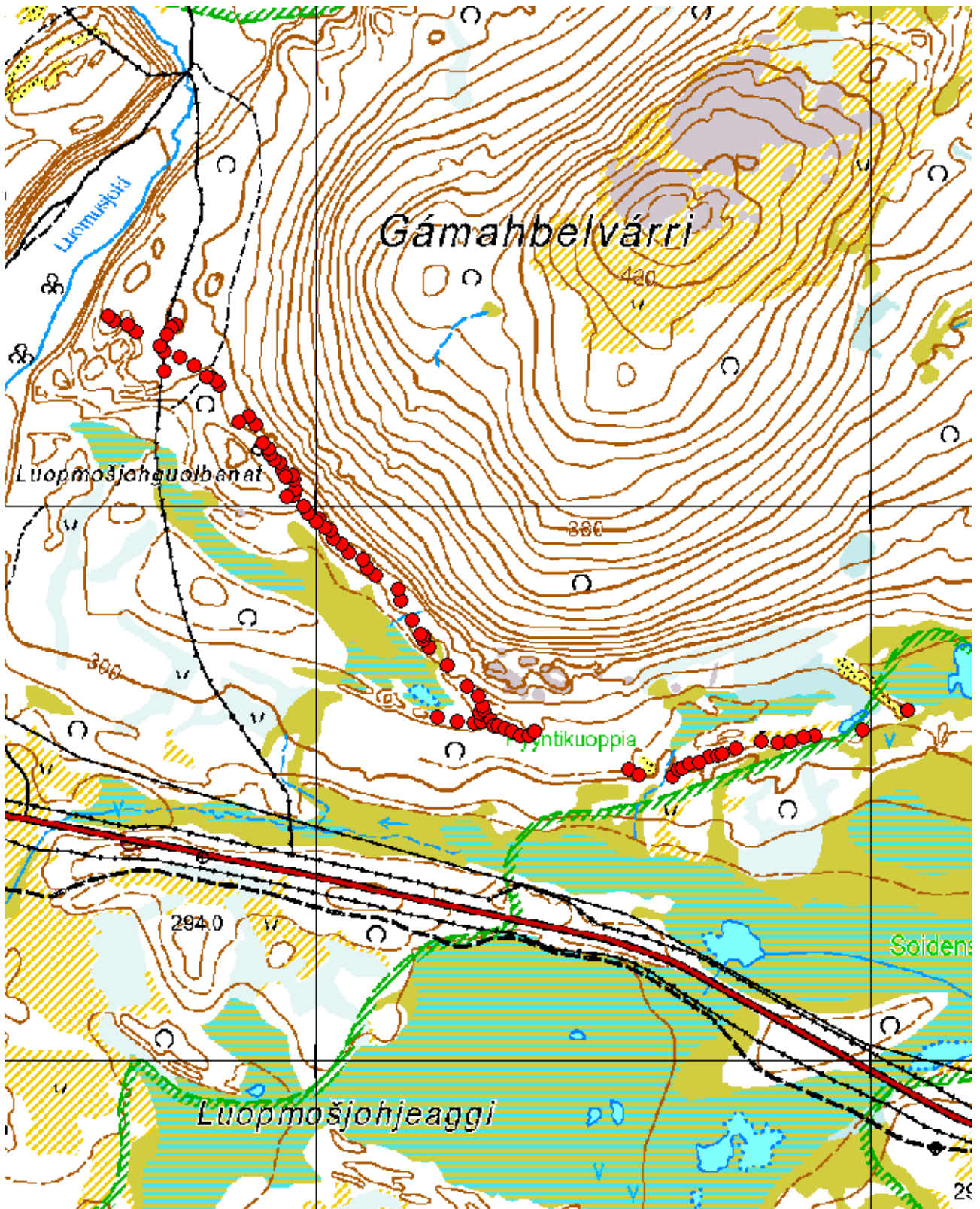


Suttesvärri (D). ©Karttakeskus Lupa L5293, ©Metsähallitus 2013.

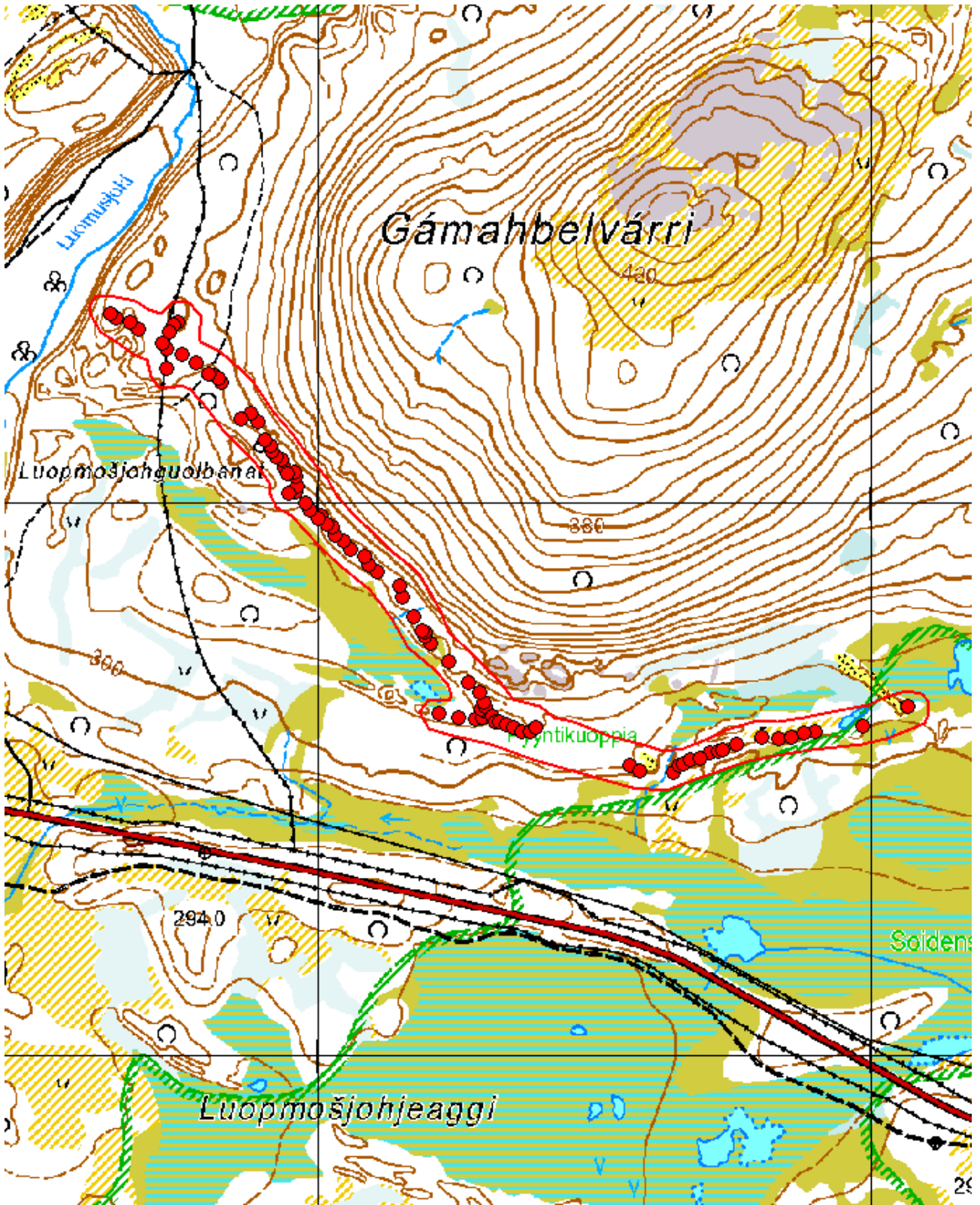
513 Muut ls:n hallinta-alueet; Utsjoki, Kamahpelvarri Pyyntikuoppia		MH-tunnus: 156036
Kohdetyyppi:	Valmistuspaikat/työpaikat	Haltija: Lapin luontopalvelut
Ajoitus:	Ajoitus epäselvä	Ylläpitäjä: Lapin luontopalvelut
Rakentamisvuosi:		Kunta: Utsjoki
Lukumäärä:	88	
Koordinaattiselitys:	Alueen keskeltä	Geometria tuotettu: Gps-mittaus, korjaamaton
Koordinaatit:	X 7701927, Y 3467058, Z 305	Löydöt: Ei löytöjä
Taustatiedot		
Kamahpelvarrista eli Gámahbelvárrista on Eeva-Liisa Schultz löytänyt vuonna 1987 22 pyyntikuoppaa. Metsähallituksen Lapin luontopalveluiden puistomestari Petteri Polojärvi kartoitti alueelta 66 pyyntikuoppaa lisää kesällä 2012.		
Kohteen kuvaus		
Kaamanen-Karigasniemtien pohjoispuolella, Karigasniemestä noin 12 kilometriä itään on pitkä ainakin 88 pyyntikuopan jono. Pyyntijärjestelmä on tehty Gámahbelvárrin-kukkulan lounais ja eteläpuolelle. Länsiosastaan kuoppajono on luoteis-kaakkosuuntainen ja itäosastaan lähes itä-länsisuuntainen.		
Kohde	X	Y
Pyyntikuoppa 1	7701611	3467256
Pyyntikuoppa 2	7701619	3467220
Pyyntikuoppa 3	7701608	3467286
Pyyntikuoppa 4	7701612	3467298
Pyyntikuoppa 5	7701614	3467303
Pyyntikuoppa 6	7701623	3467300
Pyyntikuoppa 7	7701627	3467296
Pyyntikuoppa 8	7701631	3467302
Pyyntikuoppa 9	7701640	3467301
Pyyntikuoppa 10	7701656	3467293
Pyyntikuoppa 11	7701674	3467273
Pyyntikuoppa 12	7701712	3467238
Pyyntikuoppa 13	7701615	3467315
Pyyntikuoppa 14	7701605	3467322
Pyyntikuoppa 15	7701604	3467329
Pyyntikuoppa 16	7701600	3467341
Pyyntikuoppa 17	7701595	3467354
Pyyntikuoppa 18	7701587	3467370
Pyyntikuoppa 19	7701585	3467384
Pyyntikuoppa 20	7701595	3467395
Pyyntikuoppa 21	7701525	3467565
Pyyntikuoppa 22	7701516	3467581

Pyyntikuoppa 23	7701512	3467642
Pyyntikuoppa 24	7701524	3467652
Pyyntikuoppa 25	7701528	3467662
Pyyntikuoppa 26	7701535	3467673
Pyyntikuoppa 27	7701538	3467692
Pyyntikuoppa 28	7701547	3467710
Pyyntikuoppa 29	7701551	3467724
Pyyntikuoppa 30	7701553	3467732
Pyyntikuoppa 31	7701563	3467758
Pyyntikuoppa 32	7701575	3467803
Pyyntikuoppa 33	7701573	3467833
Pyyntikuoppa 34	7701577	3467856
Pyyntikuoppa 35	7701583	3467878
Pyyntikuoppa 36	7701586	3467900
Pyyntikuoppa 37	7701597	3467986
Pyyntikuoppa 38	7701632	3468066
Pyyntikuoppa 39	7701747	3467205
Pyyntikuoppa 40	7701759	3467195
Pyyntikuoppa 41	7701766	3467193
Pyyntikuoppa 42	7701769	3467189
Pyyntikuoppa 43	7701795	3467174
Pyyntikuoppa 44	7701830	3467153
Pyyntikuoppa 45	7701851	3467147
Pyyntikuoppa 46	7701875	3467108
Pyyntikuoppa 47	7701889	3467093
Pyyntikuoppa 48	7701904	3467085
Pyyntikuoppa 49	7701915	3467060
Pyyntikuoppa 50	7701931	3467047
Pyyntikuoppa 51	7701941	3467032
Pyyntikuoppa 52	7701956	3467027
Pyyntikuoppa 53	7701961	3467017
Pyyntikuoppa 54	7701973	3467002
Pyyntikuoppa 55	7701976	3467005
Pyyntikuoppa 56	7701987	3466986
Pyyntikuoppa 57	7701999	3466977
Pyyntikuoppa 58	7702020	3466961
Pyyntikuoppa 59	7702029	3466962
Pyyntikuoppa 60	7702048	3466961
Pyyntikuoppa 61	7702018	3466947
Pyyntikuoppa 62	7702056	3466959
Pyyntikuoppa 63	7702063	3466940
Pyyntikuoppa 64	7702053	3466946
Pyyntikuoppa 65	7702078	3466934
Pyyntikuoppa 66	7702084	3466926
Pyyntikuoppa 67	7702093	3466918
Pyyntikuoppa 68	7702103	3466916
Pyyntikuoppa 69	7702114	3466905
Pyyntikuoppa 70	7702146	3466891
Pyyntikuoppa 71	7702161	3466879
Pyyntikuoppa 72	7702152	3466861

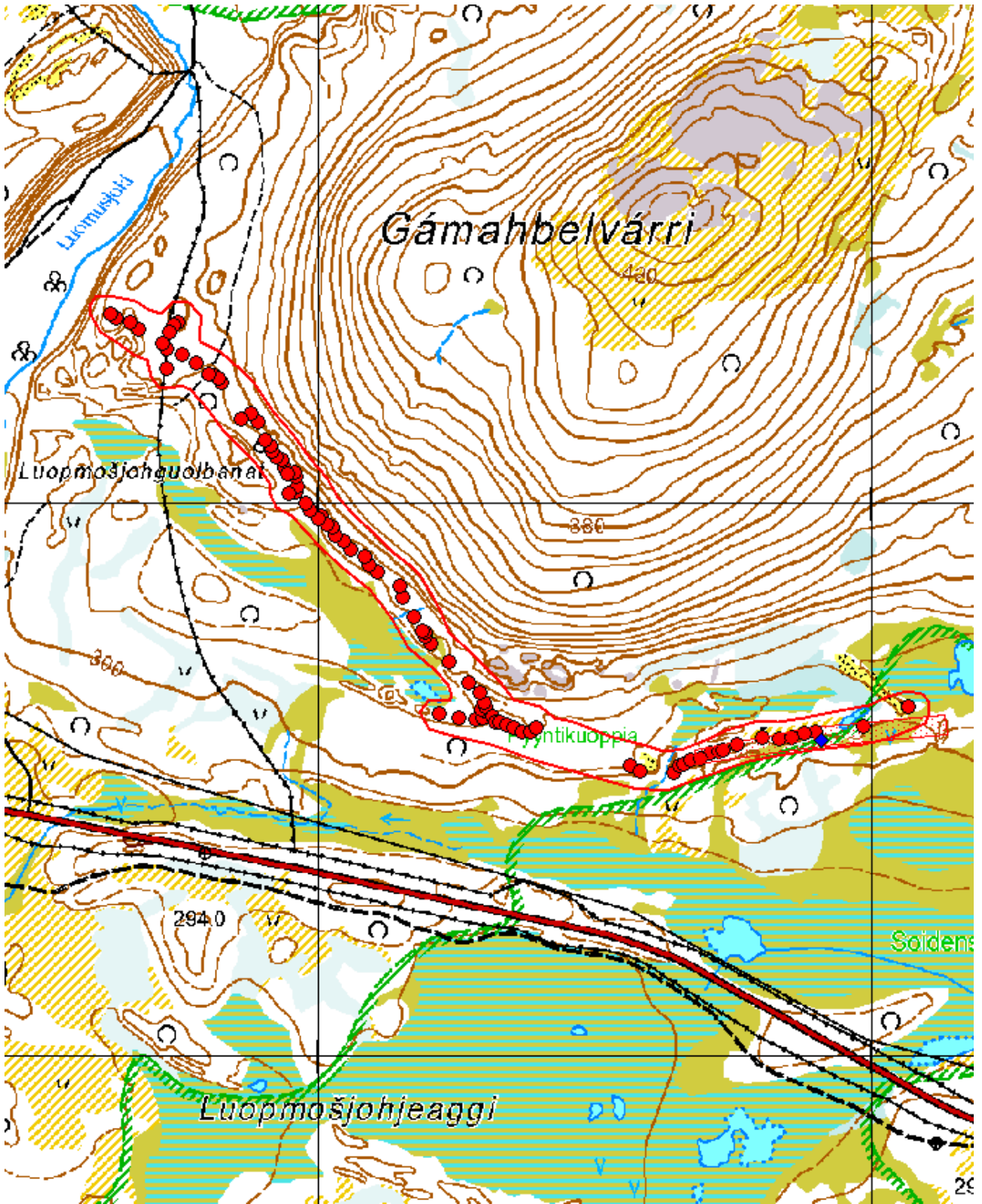
Pyyntikuoppa 73	7702219	3466826
Pyyntikuoppa 74	7702225	3466820
Pyyntikuoppa 75	7702231	3466814
Pyyntikuoppa 76	7702234	3466802
Pyyntikuoppa 77	7702254	3466781
Pyyntikuoppa 78	7702269	3466756
Pyyntikuoppa 79	7702326	3466748
Pyyntikuoppa 80	7702321	3466739
Pyyntikuoppa 81	7702280	3466728
Pyyntikuoppa 82	7702290	3466720
Pyyntikuoppa 83	7702310	3466732
Pyyntikuoppa 84	7702314	3466677
Pyyntikuoppa 85	7702326	3466662
Pyyntikuoppa 86	7702335	3466636
Pyyntikuoppa 87	7702342	3466625
Pyyntikuoppa 88	7702244	3466728
<i>Kohteen rajaus</i>		
Alue on rajattu muutama metri Polojärven ilmoittamista koordinaateista edemmäs.		
<i>Lisätietoja</i>		
Koko kohdetta ei ole arkeologi tarkastanut.		



Kamahpelvarri. ©Karttakeskus Lupa L5293, ©Metsähallitus 2013.



Kamashpelvarri. ©Karttakeskus Lupa L5293, ©Metsähallitus 2013.



Kamahpelvarri. ©Karttakeskus Lupa L5293, ©Metsähallitus 2013.



Kamahpelvarri. Pyyntikuoppa 1.



Kamahpelvarri. Pyyntikuoppa 2.



Kamahpelvarri. Pyyntikuoppa 3.



Kamahpelvarri. Pyyntikuoppa 4.



Kamahpelvarri. Pyyntikuoppa 5.



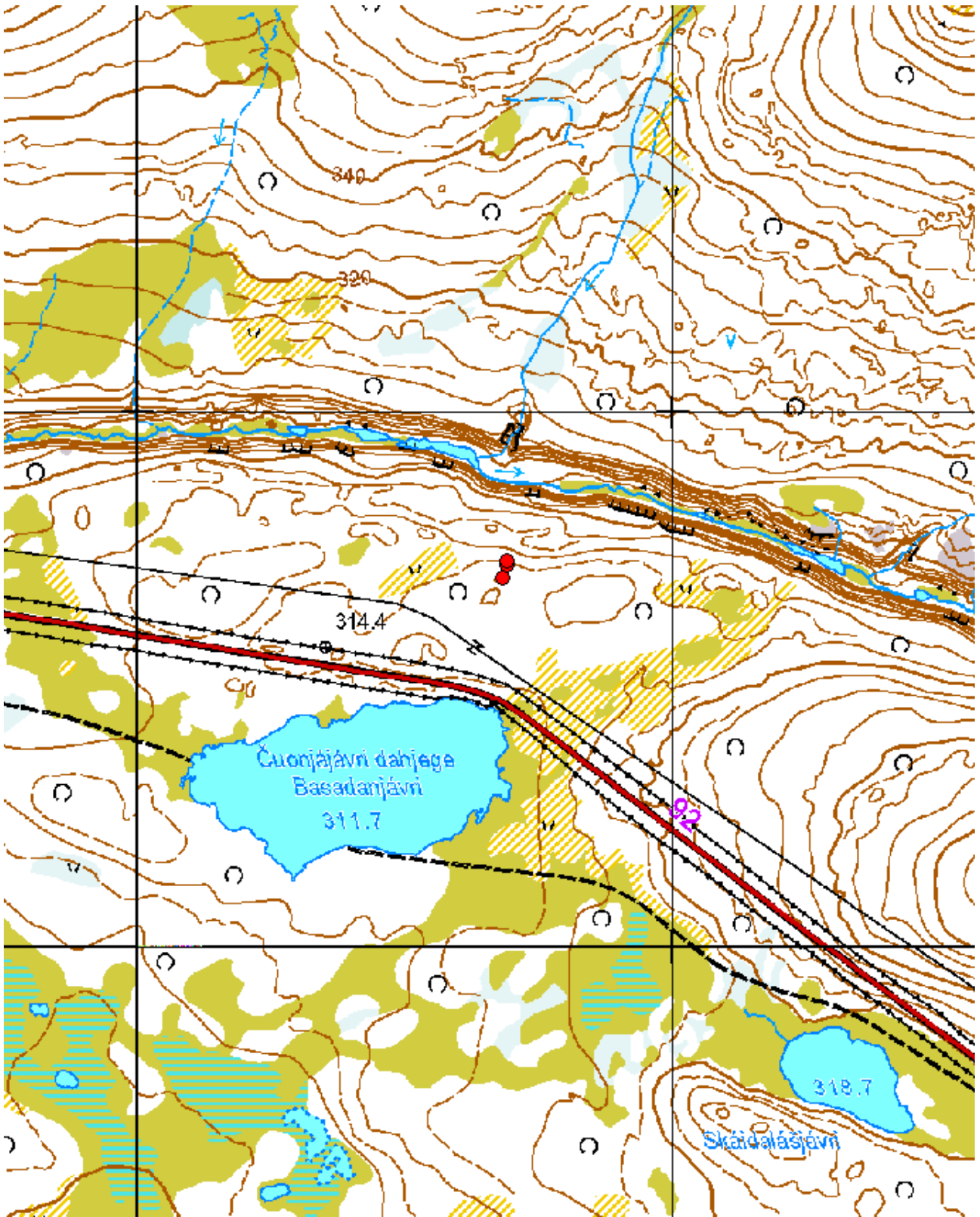
Kamahpelvarri. Pyyntikuoppa 6.



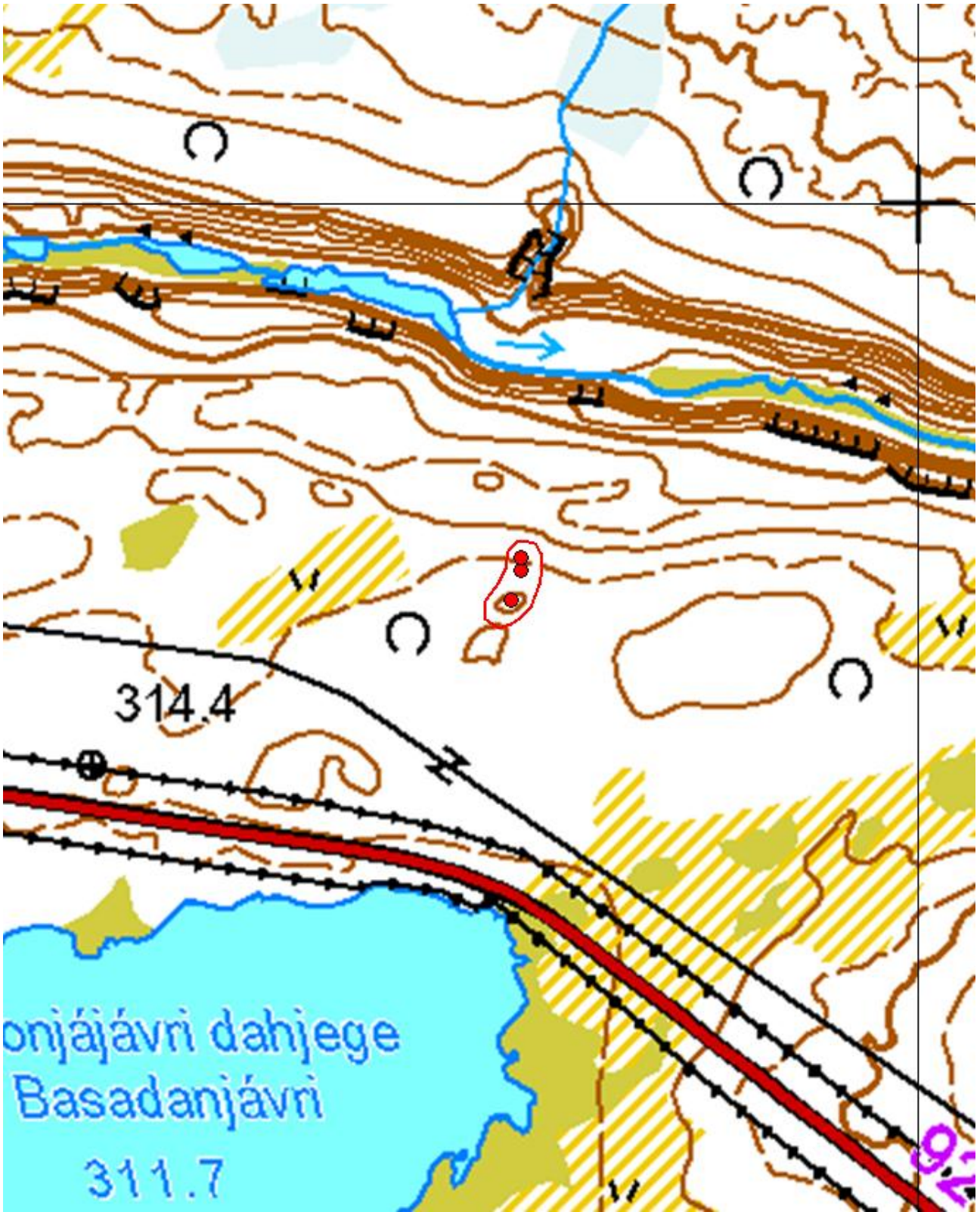
Kamahpelvarri. Pyyntikuoppa 7.

Basadanjávri pohjoinen

513 Muut ls:n hallinta-alueet; Utsjoki, Basadanjávri pohjoinen Pyyntikuoppia		MH-tunnus: 156041	
Kohdetyyppi:	Valmistuspaikat/työpaikat	Haltija:	Lapin luontopalvelut
Ajoitus:	Ajoitus epäselvä	Ylläpitäjä:	Lapin luontopalvelut
Rakentamisvuosi:		Kunta:	Utsjoki
Lukumäärä:	3		
Koordinaattiselitys:	Alueen keskeltä	Geometria tuotettu:	Gps-mittaus, korjaamaton
Koordinaatit:	X 7700702, Y 3470683, Z 313	Löydöt:	Ei löytöjä
<i>Taustatiedot</i>			
Metsähallituksen Lapin luontopalveluiden puistomestari Petteri Polojärvi on löytänyt alueelta pyyntikuoppia kesällä 2012.			
<i>Kohteen kuvaus</i>			
Kaamanen-Karigasniemitien ja Basadanj"elvin pohjoispuolella on ainakin kolmen pyyntikuopan lähes pohjois-eteläsuuntainen jono.			
Pyyntikuoppa 1: x 7700690 y 3470681 Pyyntikuoppa 2: x 7700713 y 3470689 Pyyntikuoppa 3: x 7700723 y 3470689			
<i>Kohteen rajaus</i>			
Alue on rajattu muutaman metrin Polojärven ilmoittamia koordinaatteja edemmäs.			
<i>Lisätietoja</i>			
Kohdetta ei ole arkeologi tarkastanut.			



Basadanjärvi pohjoinen. ©Karttakeskus Lupa L5293, ©Metsähallitus 2013.

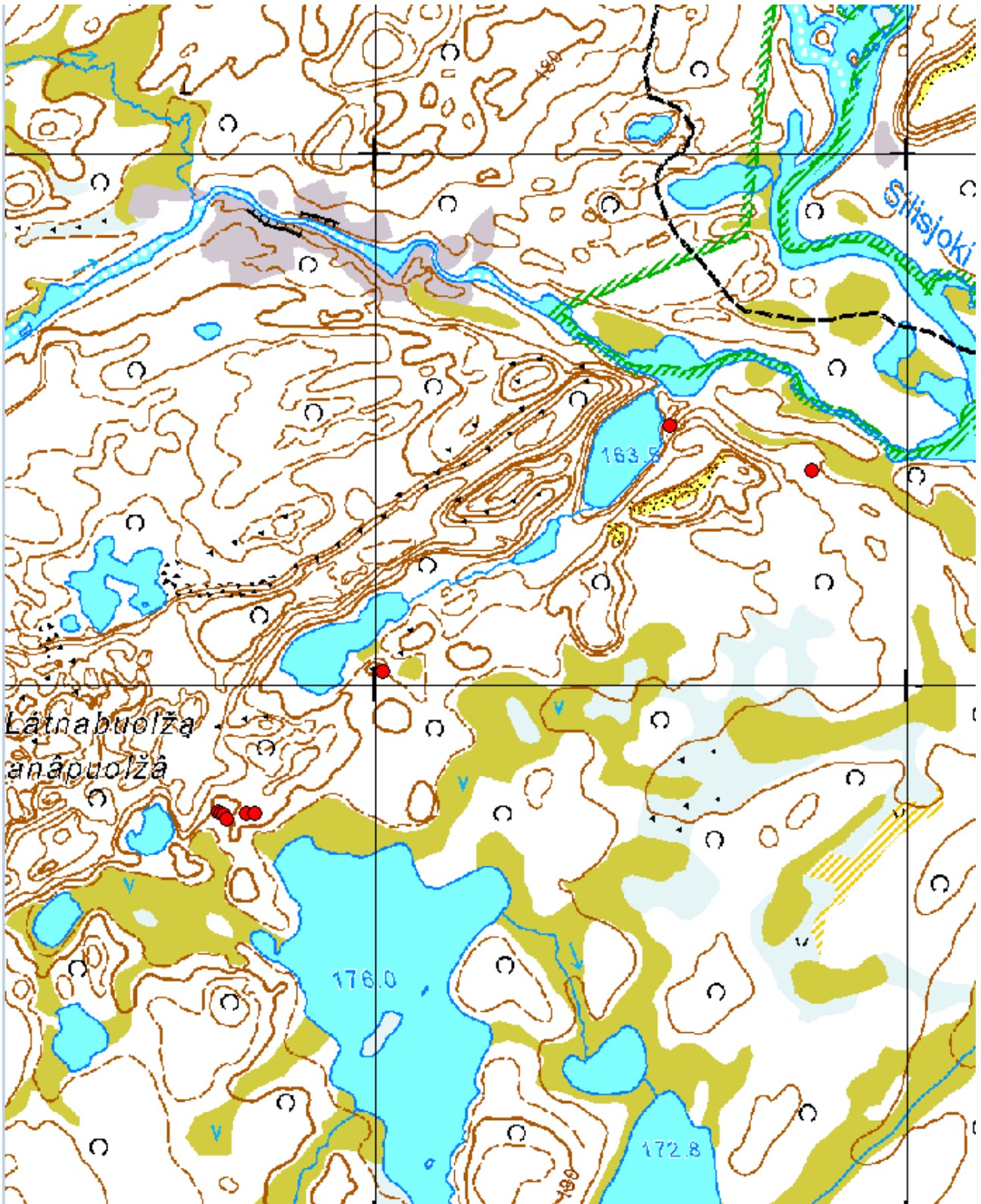


Basadanjärvi pohjoinen. ©Karttakeskus Lupa L5293, ©Metsähallitus 2013.

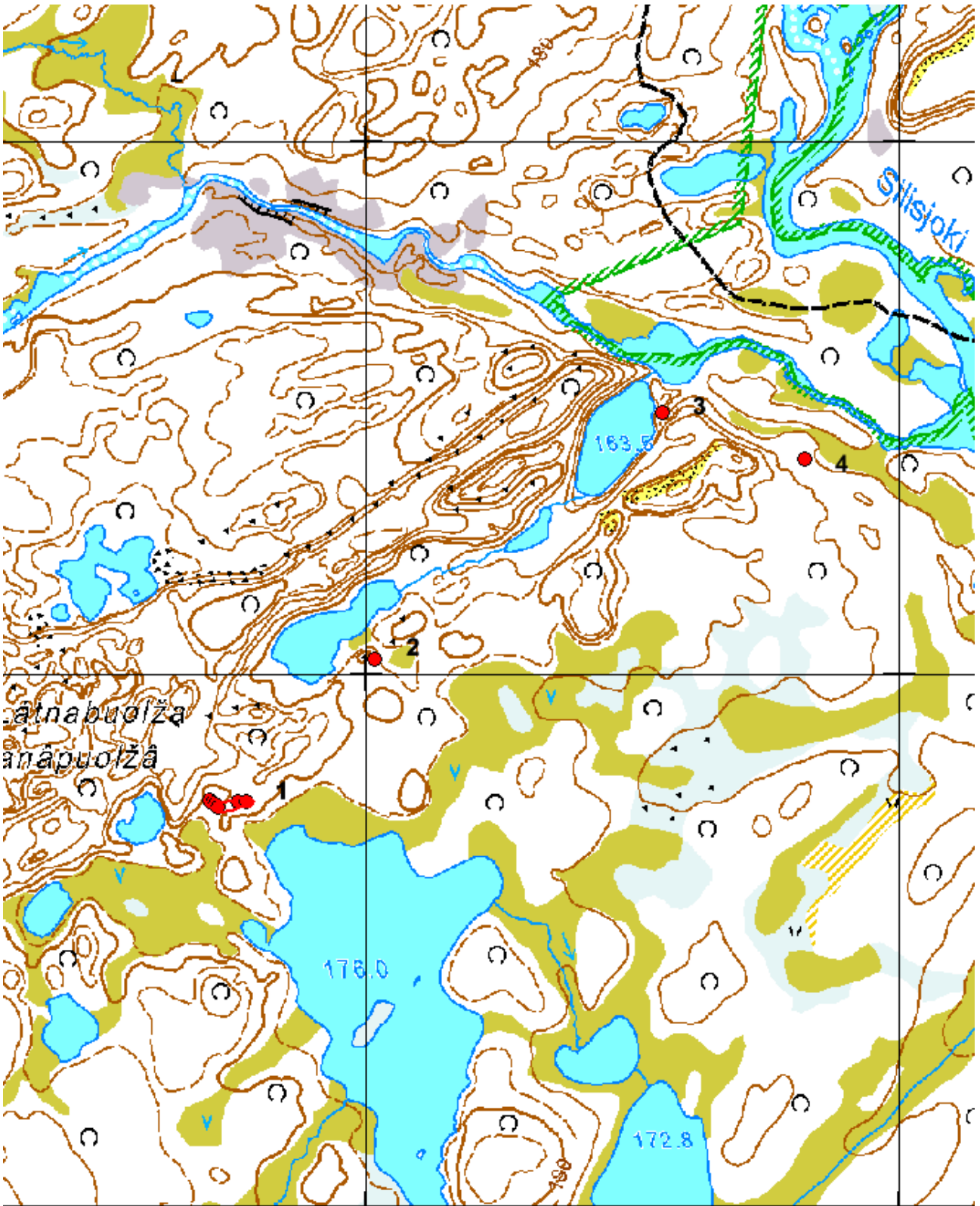
Inari

Látnabuolža 1

1960 Kaldoaivin erämaa, Látnabuolža 1 Pyyntikuoppia		MH-tunnus: 156202	
Kohdetyyppi:	Valmistuspaikat/työpaikat	Haltija:	Lapin luontopalvelut
Ajoitus:	Ajoitus epäselvä	Ylläpitäjä:	Lapin luontopalvelut
Rakentamisvuosi:		Kunta:	Inari
Lukumäärä:	6		
Koordinaattiselitys:	Alueen keskeltä	Geometria tuotettu:	Gps-mittaus, korjaamaton
Koordinaatit:	X 7725757, Y 3550740, Z 180	Löydöt:	Ei löytöjä
<i>Taustatiedot</i>			
Metsähallituksen Lapin luontopalveluiden puistomestari Petteri Polojärvi on löytänyt alueelta pyyntikuoppia kesällä 2012.			
<i>Kohteen kuvaus</i>			
Kaldoaivin erämaa-alueella Sevettijärveltä noin 15 km luoteeseen Látnabuolžan ja sen kaakkoispuolen pienen järven välisellä kannaksella on ainakin kuusi pyyntikuoppaa. Pyyntikuoppa 1: x 7725763 y 3550705 Pyyntikuoppa 2: x 7725759 y 3550710 Pyyntikuoppa 3: x 7752756 y 3550716 Pyyntikuoppa 4: x 7725750 y 3550721 Pyyntikuoppa 5: x 7725760 y 3550757 Pyyntikuoppa 6: x 7725760 y 3550773			
<i>Kohteen rajaus</i>			
Alue on rajattu muutama metri Polojärven ilmoittamia koordinaatteja edemmäs.			
<i>Lisätietoja</i>			
Kohdetta ei ole arkeologi tarkastanut.			



Látnabuoľža 1-4. ©Karttakeskus Lupa L5293, ©Metsähallitus 2013.



Lättnabuolža 1-4. ©Karttakeskus Lupa L5293, ©Metsähallitus 2013.



Látnabuolza 1. ©Karttakeskus Lupa L5293, ©Metsähallitus 2013.



Látnabuolza 1. Pyyntikuoppa.



Látnabuolza 1. Pyyntikuoppa.

1960 Kaldoaivin erämaa, Látnabuolža 2 Purnu		MH-tunnus: 156315	
Kohdetyyppi:	Kivi- ja maarakenteet	Haltija:	Lapin luontopalvelut
Ajoitus:	Ajoitus epäselvä	Ylläpitäjä:	Lapin luontopalvelut
Rakentamisvuosi:		Kunta:	Inari
Lukumäärä:	1		
Koordinaattiselitys:	Kohteen keskeltä	Geometria tuotettu:	Gps-mittaus, korjaamaton
Koordinaatit:	X 7726027, Y 3551015, Z 178	Löydöt:	Ei löytöjä
<i>Taustatiedot</i>			
Metsähallituksen Lapin luontopalveluiden puistomestari Petteri Polojärvi on löytänyt alueelta purnun kesällä 2012.			
<i>Kohteen kuvaus</i>			
Yksittäinen purnu Kaldoaivin erämaa-alueella Sevettijärveltä noin 15 km luoteeseen Látnabuolžan ja sen kaakkoispuolen pienen järven välisellä kannaksella.			
<i>Kohteen rajaus</i>			
Pistemäinen kohde.			
<i>Lisätietoja</i>			
Kohdetta ei ole arkeologi tarkastanut.			



Látnabuolža 2. Purnu.

1960 Kaldoaivin erämaa, Látnabuolža 3 Asuinpaikka?		MH-tunnus: 156320	
Kohdetyyppi:	Asuinpaikat?	Haltija:	Lapin luontopalvelut
Ajoitus:	Ajoitus epäselvä	Ylläpitäjä:	Lapin luontopalvelut
Rakentamisvuosi:		Kunta:	Inari
Lukumäärä:	1		
Koordinaattiselitys:	Löytökohdasta	Geometria tuotettu:	Gps-mittaus, korjaamaton
Koordinaatit:	X 7726490, Y 3551554 Z 170	Löydöt:	Mahdollisia kvartsi-iskoksia, ei otettu talteen
<i>Taustatiedot</i>			
Metsähallituksen Lapin luontopalveluiden puistomestari Petteri Polojärvi on löytänyt alueelta mahdollisia esihistoriallisen asuinpaikan jäänteitä kesällä 2012.			
<i>Kohteen kuvaus</i>			
Mahdolliset asuinpaikan jäänteet ovat löytyneet Kaldoaivin erämaa-alueelta Sevettijärveltä noin 15 km luoteeseen Silisjoen ja Poaskijoen yhtymäkohdasta noin 570 metriä länteen olevan pienen lammen kaakkoisrannalta. Polojärvi on löytänyt alueelta jonkinlaisen kivilatomuksen tai tulisijan jäännöksen sekä mahdollisesti kvartsi-iskoksia.			
<i>Kohteen rajaus</i>			
Kohteelle ei ole tehty rajausta.			
<i>Lisätietoja</i>			
Kohdetta ei ole arkeologi tarkastanut.			
Ei ole toistaiseksi luokiteltu Muinaismuistolain suojaamaksi kiinteäksi muinaisjään- nökseksi.			



Látnabuolza 3. Mahdollinen asuinpaikka.

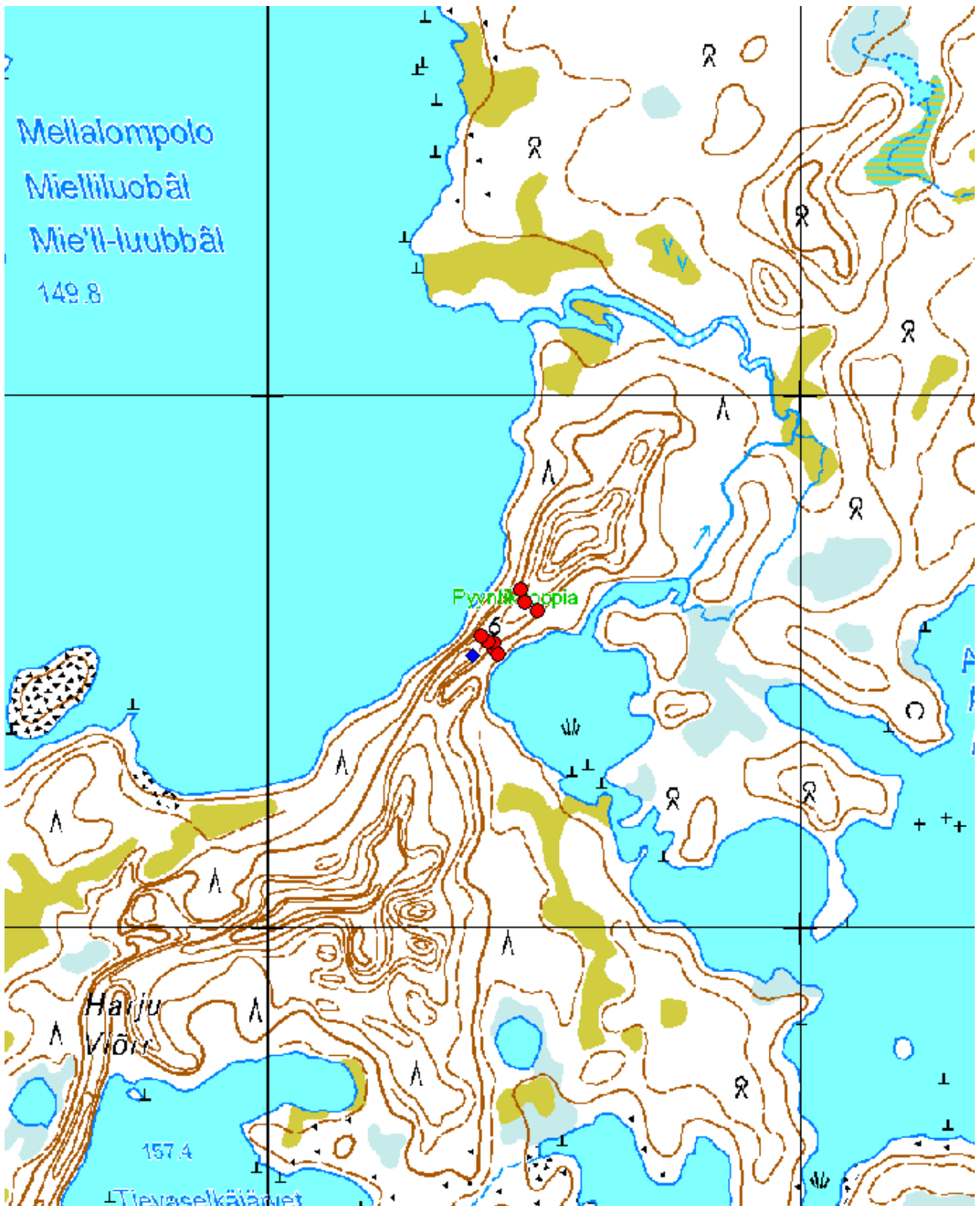


Látnabuolza 3. Mahdollinen asuinpaikka.

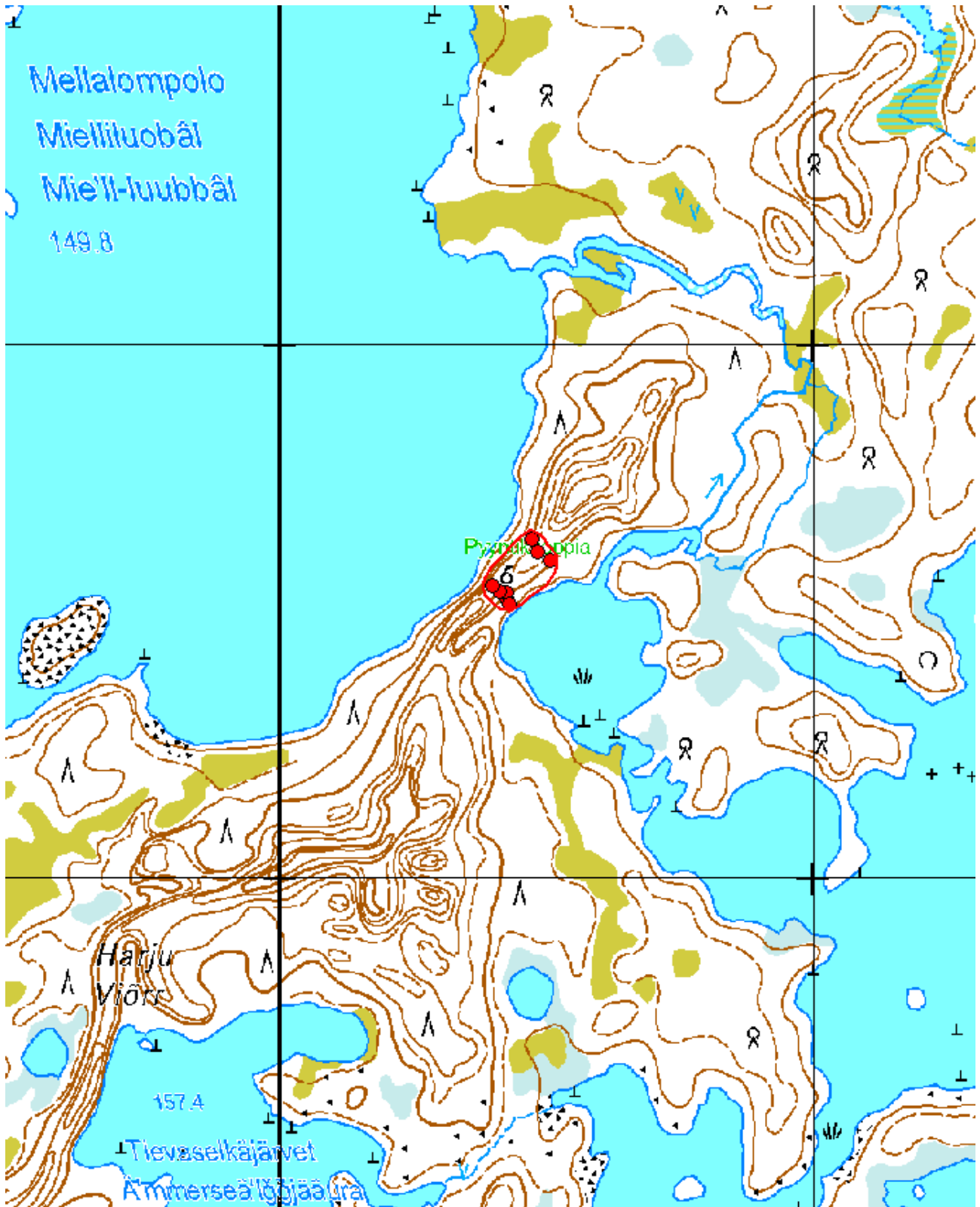
1960 Kaldoaivin erämaa, Látnabuolža 4 Pyyntikuoppa		MH-tunnus: 156326	
Kohdetyyppi:	Valmistuspaikat/työpaikat	Haltija:	Lapin luontopalvelut
Ajoitus:	Ajoitus epäselvä	Ylläpitäjä:	Lapin luontopalvelut
Rakentamisvuosi:		Kunta:	Inari
Lukumäärä:	1		
Koordinaattiselitys:	Kohteen keskeltä	Geometria tuotettu:	Gps-mittaus, korjaamaton
Koordinaatit:	X 7726404, Y 3551822, Z 167	Löydöt:	Ei löytöjä
<i>Taustatiedot</i>			
Metsähallituksen Lapin luontopalveluiden puistomestari Petteri Polojärvi on löytänyt alueelta Pyyntikuopan kesällä 2012.			
<i>Kohteen kuvaus</i>			
Yksittäinen pyyntikuoppa on löytynyt Kaldoaivin erämaa-alueelta Sevetijärveltä noin 15 km luoteeseen Silisjoen ja Poaskijoen yhtymäkohdasta noin 300 metriä länteen.			
<i>Kohteen rajaus</i>			
Pistemäinen kohde.			
<i>Lisätietoja</i>			
Kohdetta ei ole arkeologi tarkastanut.			

1970 Vätsärin erämaa, Mellalompola Pyyntikuoppia		MH-tunnus: 156347
Kohdetyyppi:	Valmistuspaikat/työpaikat	Haltija: Lapin luontopalvelut
Ajoitus:	Ajoitus epäselvä	Ylläpitäjä: Lapin luontopalvelut
Rakentamisvuosi:		Kunta: Inari
Lukumäärä:	8	
Koordinaattiselitys:	Alueen keskeltä	Geometria tuotettu: Gps-mittaus, korjaamaton
Koordinaatit:	X 7693577, Y 3575452, Z 160	Löydöt: Ei löytöjä
Taustatiedot		
<p>Museoviraston ylläpitämä muinaisjäännösrekisteri: Paikalla on ilmoituksen mukaan 4-5 pyöreätä kuoppaa (2,5 x 2,5 x 1 m) kannaksen poikki kulkevassa rivissä. Kohdetta ei ole tarkastettu. Merkitty peruskarttaan annetusta koordinaateista noin 50 m koilliseen. Myös arkeologi Esa Suominen on ohikulkumatakallaan havainnut kaksi suurta pyyntikuoppaa polun varrella harjanteen rinteessä 2009 aluetta kartoittamatta.</p> <p>Metsähallituksen Lapin luontopalveluiden puistomestari Petteri Polojärvi on löytänyt aluelta kahdeksan pyyntikuoppaa kesällä 2012.</p>		
Kohteen kuvaus		
<p>Kohde sijaitsee Inarinjärven koillispuolella, Mellalompolan ja Aslakinlentämäjärven välisellä harjukannaksella. Alue on noin 25 kilometriä kaakkoon ja noin neljän kilometrin päässä Suomen ja Norjan rajasta.</p> <p>Polojärvi on kartoittanut kannakselta kahdeksan pyyntikuoppaa kahdesta noin 100 metrin päässä toisistaan olevasta rivistä. Pohjoisemmassa rivissä on kolme pyyntikuoppaa ja eteläisemmässä viisi. Kuopat katkaisevat järvien välisen kannaksen.</p>		
Pyyntikuoppa 1:	X 7693524	Y 3575423
Pyyntikuoppa 2:	X 7693535	Y 3575423
Pyyntikuoppa 3:	X 7693539	Y 3575411
Pyyntikuoppa 4:	X 7693548	Y 3575398
Pyyntikuoppa 5:	X 7693513	Y 3575430
Pyyntikuoppa 6:	X 7693636	Y 3575473
Pyyntikuoppa 7:	X 7693612	Y 3575482
Pyyntikuoppa 8:	X 7693596	Y 3575506
Kohteen rajaus		
Alue on rajattu muutama metri Polojärven ilmoittamia koordinaatteja edemmäs.		
Lisätietoja		

Kohdetta ei ole arkeologi tarkastanut.



Mellalompola. ©Karttakeskus Lupa L5293, ©Metsähallitus 2013.



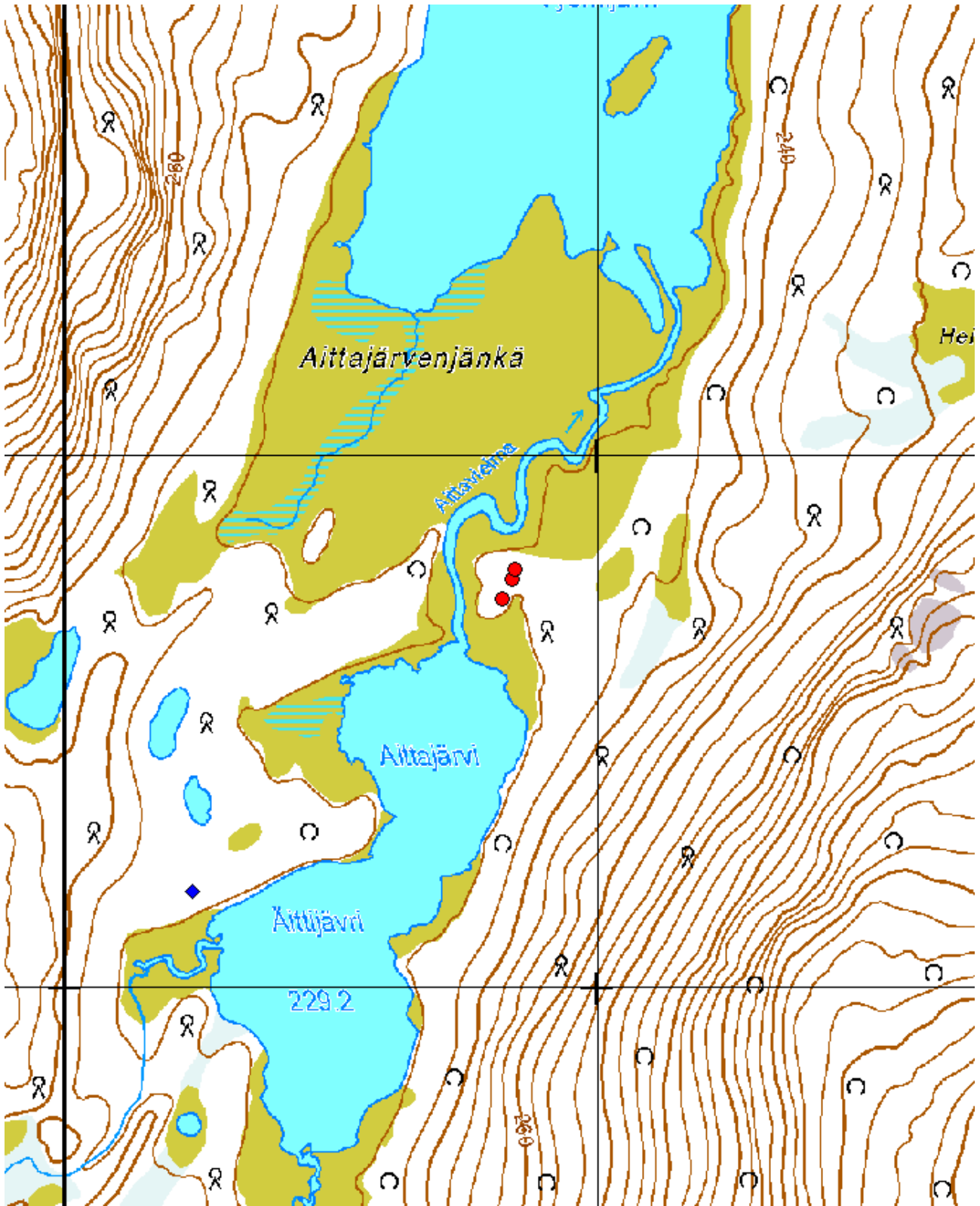
Mellalompola. ©Karttakeskus Lupa L5293, ©Metsähallitus 2013.



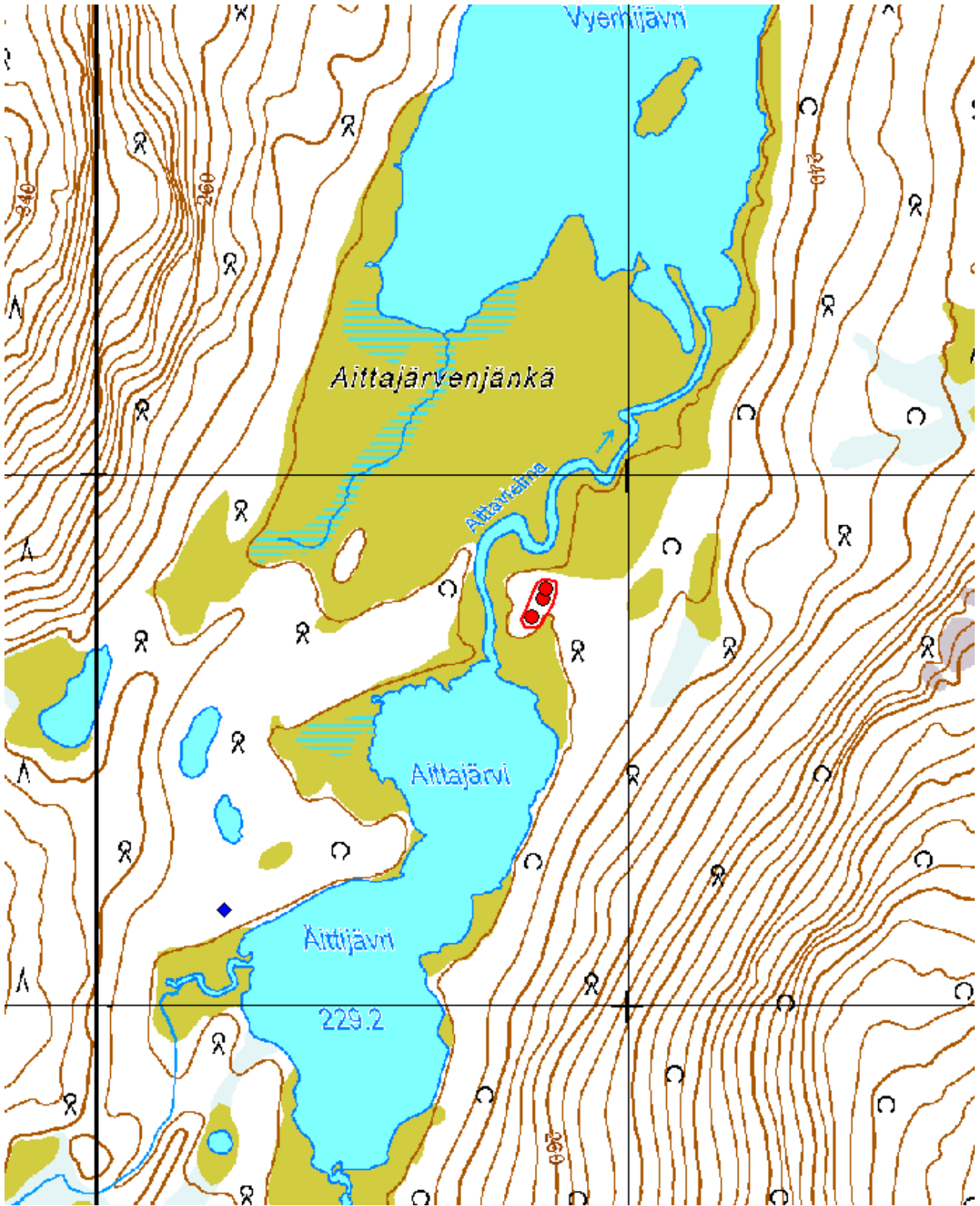
Mellalompola. ©Karttakeskus Lupa L5293, ©Metsähallitus 2013.

Aittajärvi 5

1959 Hammastunturin erämaa, Aittajärvi 5 Pyyntikuoppia		MH-tunnus: 156348	
Kohdetyyppi:	Valmistuspaikat/työpaikat	Haltija:	Lapin luontopalvelut
Ajoitus:	Ajoitus epäselvä	Ylläpitäjä:	Lapin luontopalvelut
Rakentamisvuosi:		Kunta:	Inari
Lukumäärä:	3		
Koordinaattiselitys:	Alueen keskeltä	Geometria tuotettu:	Gps-mittaus, korjaamaton
Koordinaatit:	X 7616759, Y 3495833, Z 230	Löydöt:	Ei löytöjä
<i>Taustatiedot</i>			
Metsähallituksen Lapin luontopalveluiden puistomestari Petteri Polojärvi on löytänyt alueelta pyyntikuoppia syksyllä 2012.			
<i>Kohteen kuvaus</i>			
<p>Hammasunturin erämaasta Hammasjärven eteläpuolisen pienen Aittajärven koillispuolelta Aittavielman itärannalta on kolme pyyntikuoppaa. Aittajärven läheltä on aikaisemminkin löytynyt useita pyyntikuoppia. Esimerkiksi Aittavielman länsipuolelta nyt havaittujen kuoppien läheltä on vuonna 2010 löytynyt kaksi pyyntikuoppaa (Aittajärvi 4 1000020806).</p> <p> Pyyntikuoppa 1: X 7616732 Y 3495820 Pyyntikuoppa 2: X 7616768 Y 3495839 Pyyntikuoppa 3: X 7616786 Y 3495846 </p>			
<i>Kohteen rajaus</i>			
Alue on rajattu muutama metri Polojärven ilmoittamia koordinaatteja edemmäs.			
<i>Lisätietoja</i>			
Kohdetta ei ole arkeologi tarkastanut.			



Aittajärvi 5. ©Karttakeskus Lupa L5293, ©Metsähallitus 2013.



Aittajärvi 5. ©Karttakeskus Lupa L5293, ©Metsähallitus 2013.



Aittajärvi 5. Pyyntikuoppa.

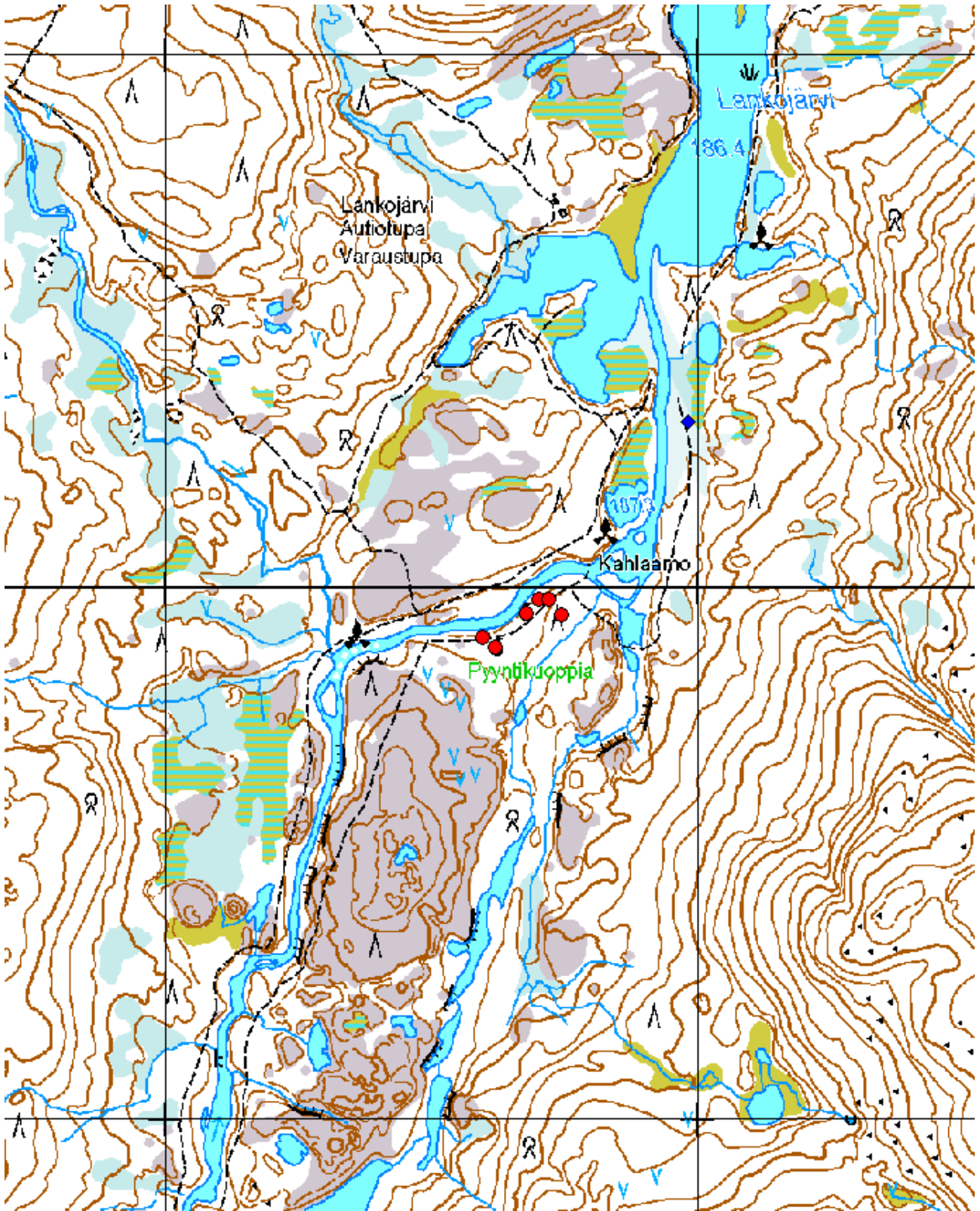


Aittajärvi 5. Pyyntikuoppa.

Sodankylä

Lankojärvi

868 Urho Kekkosen kansallispuisto, Lankojärvi Pyyntikuoppia		MH-tunnus: 156352
Kohdetyyppi:	Ei määritelty	Haltija: Lapin luontopalvelut
Ajoitus:	Ajoitus epäselvä	Ylläpitäjä: Lapin luontopalvelut
Rakentamisvuosi:		Kunta: Sodankylä
Lukumäärä:		
Koordinaattiselitys:	Alueen keskeltä	Geometria tuotettu: Gps-mittaus, korjaamaton
Koordinaatit:	X 7579932, Y 3533665, Z 188	Löydöt: Ei löytöjä
<i>Taustatiedot</i>		
<p>Museoviraston ylläpitämä muinaisjäännösrekisteri: Lankojärveen laskevan Suomujoen suun itärannalla, 0,5 km varaustuvasta eteläkaakkoon on joen suuntainen 13 kuopan jono, jolla on pituutta noin 500 metriä. Tästä etelään on puron itäpuolella viiden kuopan jono. Edelleen 300-400 metriä länteen on Suomujoen länsirannalla kaksi kuoppaa männikköisellä hiekkakankaalla.</p> <p>Metsähallituksen Lapin luontopalveluiden puistomestari Petteri Polojärvi on löytänyt alueelta pyyntikuoppia syksyllä 2012.</p>		
<i>Kohteen kuvaus</i>		
<p>Urho Kekkosen kansallispuiston keskiosassa, Lankojärven kahlaamon eteläpuolella on ainakin kuusi pyyntikuoppaa.</p> <p>Pyyntikuoppa 1: x 7579949 y 3533676 Pyyntikuoppa 2: x 7579887 y 3533620 Pyyntikuoppa 3: x 7579905 y 3533594 Pyyntikuoppa 4: x 7579977 y 3533701 Pyyntikuoppa 5: x 7579975 y 3533719 Pyyntikuoppa 6: x 7579948 y 3533743</p>		
<i>Kohteen rajaus</i>		
<p>Kohdetta ei ole rajattu puutteellisten tietojen takia.</p>		
<i>Lisätietoja</i>		
<p>Kohde pyritään tarkastamaan mahdollisimman pian.</p>		



Lankojärvi. ©Karttakeskus Lupa L5293, ©Metsähallitus 2013.