

Metsähallitus, Etelä-Suomen luontopalvelut
Tapani Tuovinen

Eteläinen Konnevesi

Suojelualueen kulttuuriperintökohteiden inventointi 2012



KUVAILEHTI

JULKAISIJA	Metsähallitus	JULKAISUAIKA	3.4.2013
TOIMEKSIANTAJA	Metsähallitus	HYVÄKSYMISPÄIVÄMÄÄRÄ	
LUOTTAMUKSELLISUUS	Julkinen	ASIANUMERO	MH 1303/2013, 04.02
SUOJELUALUETYYPPI/ SUOJELUOHJELMA			
ALUEEN NIMI	Eteläinen Konnevesi		
NATURA 2000 -ALUEEN NIMI JA KOODI	Konneveden – Kalajan – Niinivuoren Natura 2000 -alue FI0600032		
ALUEYKSIKKÖ	Etelä-Suomen luontopalvelut		
TEKIJÄ(T)	Tapani Tuovinen		
JULKAISUN NIMI	Eteläinen Konnevesi. Arkeologinen kulttuuriperintöinventointi 2012		
TIIVISTELMÄ	<p>Metsähallituksen suojelualueella eteläisellä Konnevedellä Rautalammen ja Konneveden kuntien alueella inventoitiin arkeologisia kulttuuriperintökohteita 11.6.-9.7.2012 välisenä aikana. Suojelualueet kuuluvat Konneveden – Kalajan – Niinivuoren Natura 2000 -alueeseen (FI0600032), jonka pinta-ala vesialueineen on 15259 ha. Inventoitu pinta-ala on 1467 ha.</p> <p>Inventoitavalta alueelta tunnettiin ennen inventointia neljä arkeologista kulttuuriperintökohdetta. Muinaisjäännösrekisteriin oli merkitty yksi kivikautinen asuinpaikka ja kaksi kivikautista löytöpaikkaa. Lisäksi tunnettiin karsikkopuupaikka, jossa on 8 yksittäistä puuta. Inventoinnissa dokumentoitiin näiden lisäksi 21 kulttuuriperintökohdetta, joihin kuhunkin liittyy yksi tai useampi alikohde. Vanhin inventoinnissa löydetty paikka oli varhaismetallikautinen hautaraunio. 1800-luvulle ajoittuvia karsikkopuita dokumentoitiin 10, joista kaksi ennestään tuntemattomia. Karsikkopuut ovat kansanomaisen hautaustavan erityisiä paikkoja, joissa vainajan saatto-matkalla pysädyttiin kaivertamaan puunrunkoon vainajan kuolinaika, nimikirjaimet ja/tai risti. Lisäksi löydettiin kaskeamisen jälkiä, kuten nauriskuoppia sekä rakennuksenjäännöksiä ja sa-votoihin ja uittoon liittyviä jäännöksiä. Löydöt kertovat mm. Konneveden saarten asuttamisesta ja kaskeamisesta.</p>		
AVAINSANAT	Konnevesi, Rautalampi, asuinpaikat, haudat, karsikkopuut, kaskiviljely, uitto, kulttuuriperintö, muinaisjäännökset		
MUUT TIEDOT	Kansikuva: karsikkomännyn paikka pikkuluodolla Konneveden Pohjois-Lanstun ja Etelä-Lanstun välisessä salmessa. Valok. Tapani Tuovinen.		
SARJAN NIMI JA NUMERO			
ISSN		ISBN (NIDOTTU)	
		ISBN (PDF)	
SIVUMÄÄRÄ	107	KIELI	SUOMI
KUSTANTAJA		PAINOPAIKKA	
JAKAJA	Metsähallitus, luontopalvelut	HINTA	

Tiivistelmä

Taulukko 1

Tutkimuskohteen koko nimi	Eteläinen Konnevesi
Kunta/kaupunki, kylä/kaupunginosa, tila/kortteli tontti	Konnevesi, Rautalampi
Tutkimuksen laji (inventointi, kartoitus)	Arkeologisten kulttuuriperintökohteiden yleisinventointi
kohteen ajoitus	Kivikaudelta 1900-luvulle
peruskarttalehti/-lehdet	3223 (yleislehtijako), N44 (TM35-lehtijako)
Kohteen sijainti yhtenäiskoordinaatistossa	N 6944400 E 3477900 (likimääräinen keskipiste)
Maanomistaja	Metsähallitus
Tutkimuslaitos	
kenttätyönjohtaja	Tapani Tuovinen
Tutkitun alueen laajuus	1467 ha
Tutkimuksen kustantaja ja tutkimuskustannukset	Metsähallitus
löydöt (nrot), diarointi pvm. kokoelma, tallennuspaikka	
rahakammioon toimitetut rahat	
rakennusfragmentit (nrot)	
mustavalkonegatiivit, diapositiivit ja digitaaliset kuvatalenteet (nrot)	Kuvat on tallennettu Metsähallituksen arkistoon. Taloudellinen tekijänoikeus kuviin on Metsähallituksella. Raportin valokuvat on ottanut Tapani Tuovinen (paitsi kohde 151593: Tuomo Lindholm).
aikaisemmat tutkimukset ja tarkastuskäynnit	Pesonen, Petro (2005). Rautalammin arkeologinen inventointi. Museoviraston arkisto, Helsinki. Suviola, Irmeli (1982). Konnevesi. Inventointi 1982. Museoviraston arkisto, Helsinki.
arkistoitu kirjeenvaihto (tutkimusluvan diaarino, lausunnot)	
mahdolliset tutkimuskohdetta koskevat julkaisut	
tutkimuskertomuksen sivumäärä	107
Alkuperäisen tutkimuskertomuksen säilytyspaikka ja kopioiden säilytyspaikat	Metsähallitus arkisto.

Sisällys

TIIVISTELMÄ.....	3
SISÄLLYS	4
LUETTELO KOHTEISTA	5
1 JOHDANTO.....	6
2 INVENTOINTIALUEEN MAISEMA, LUONTO SEKÄ MAA- JA KALLIOPERÄ.....	9
3 ALUEEN TUTKIMUSHISTORIA.....	10
4 TULOSTEN TARKASTELU JA JOHTOPÄÄTÖKSET	11
ALLEKIRJOITUS	13
LÄHTEET	14
5 KOHDETIEDOT.....	15

Luettelo kohteista

Taulukko 2. Luettelo kohteista.

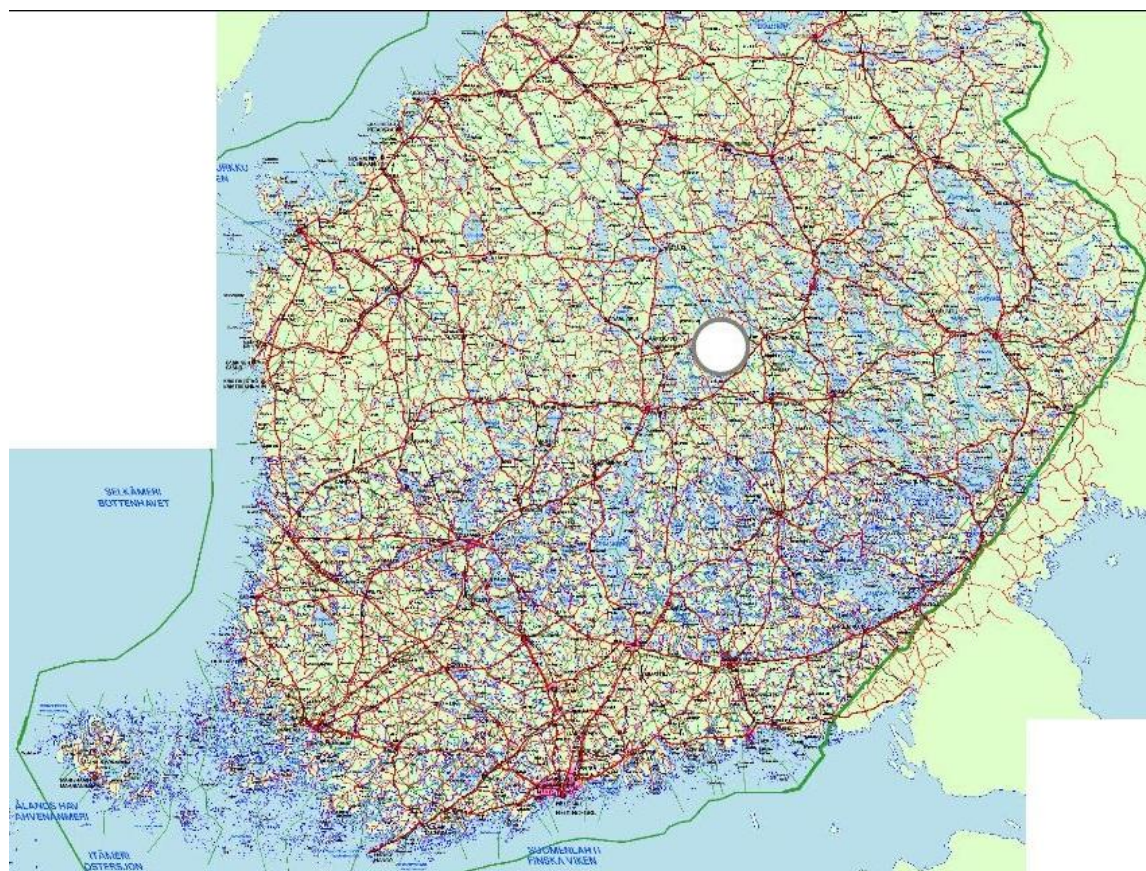
Tyyppi		Tyypin tarkenne		Kohde nro	Nimi
7100	Historiallinen rakennelma	7118	Historiallinen aika	150518	Iso-Rääkkä karsikkopuu
7100	Historiallinen rakennelma	7118	Historiallinen aika	150590	Kodanovinen 1 lanssi
7100	Historiallinen rakennelma	7111	Kivikausi	150610	Hömpänsaaret mahdollinen löytöpaikka
7100	Historiallinen rakennelma	7111	Kivikausi	150611	Suosalo 1 kivikautinen löytöpaikka
7100	Historiallinen rakennelma	7118	Historiallinen aika	150973	Suosalo 2 nauriskuoppa
7100	Historiallinen rakennelma	7118	Historiallinen aika	151522	Lammassalo metsäsauna
7100	Historiallinen rakennelma	7116	Uusi aika	151593	Katsomasaari sauna jäännös
7100	Historiallinen rakennelma	7118	Historiallinen aika	151655	Kypäri 1 nauriskuoppa
7100	Historiallinen rakennelma	7118	Historiallinen aika	151659	Kypäri 2 nauriskuoppa
7100	Historiallinen rakennelma	7118	Historiallinen aika	151673	Kypäri 3 nauriskuoppa
7100	Historiallinen rakennelma	7118	Historiallinen aika	151685	Kypäri 4 kuoppa
7100	Historiallinen rakennelma	7116	Uusi aika	151686	Markunsaari mökki jäännös
7100	Historiallinen rakennelma	7118	Historiallinen aika	151713	Lanstunluoto kelo
7100	Historiallinen rakennelma	7116	Uusi aika	151716	Etelä-Lanstu 1 karsikkopuun paikka
7100	Historiallinen rakennelma	7116	Uusi aika	151719	Lanstun luoto 2 karsikkopuun paikka
7100	Historiallinen rakennelma	7116	Uusi aika	151721	Pohjois-Lanstu 3 karsikkopuu
7100	Historiallinen rakennelma	7116	Uusi aika	151725	Pohjois-Lanstu 4 karsikkopuu
7100	Historiallinen rakennelma	7116	Uusi aika	151731	Pohjois-Lanstu 5 karsikkopuun paikka
7100	Historiallinen rakennelma	7116	Uusi aika	151734	Pohjois-Lanstu 6 karsikkopuu
7100	Historiallinen rakennelma	7116	Uusi aika	151736	Pohjois-Lanstu 7 karsikkopuu
7100	Historiallinen rakennelma	7116	Uusi aika	151737	Pohjois-Lanstu 8 karsikkopuu
7100	Historiallinen rakennelma	7116	Uusi aika	151738	Pohjois-Lanstu 9 karsikkopuun paikka
7100	Historiallinen rakennelma	7118	Historiallinen aika	156648	Loukkulahti 1 nauriskuoppa
7100	Historiallinen rakennelma	7118	Historiallinen aika	156649	Kirkkovuori 1 kuoppa
7100	Historiallinen rakennelma	7118	Historiallinen aika	156650	Rääkänniemi 1 rajamerkki
7100	Historiallinen rakennelma	7118	Historiallinen aika	156671	Kitulahti 1 kaatokolo
7100	Historiallinen rakennelma	7118	Historiallinen aika	156672	Loukkuvuori 1 kaatokolo
7100	Historiallinen rakennelma	7118	Historiallinen aika	156678	Loukkuvuori 2 kaatokolo
7100	Historiallinen rakennelma	7118	Historiallinen aika	156679	Kalajanvuori 1 kolmiomittaustorni
7100	Historiallinen rakennelma	7118	Historiallinen aika	156680	Kalajanvuori 2 kaatokolo
7100	Historiallinen rakennelma	7114	Varhaismetallikausi	156682	Keulatniemi 1 hautaraunio
7100	Historiallinen rakennelma	7111	Kivikausi	156683	Paskolahti 1 kivikautinen asuinpaikka
7100	Historiallinen rakennelma	7111	Kivikausi	156686	Mäkisalo 1 kivikautinen asuinpaikka

1 Johdanto

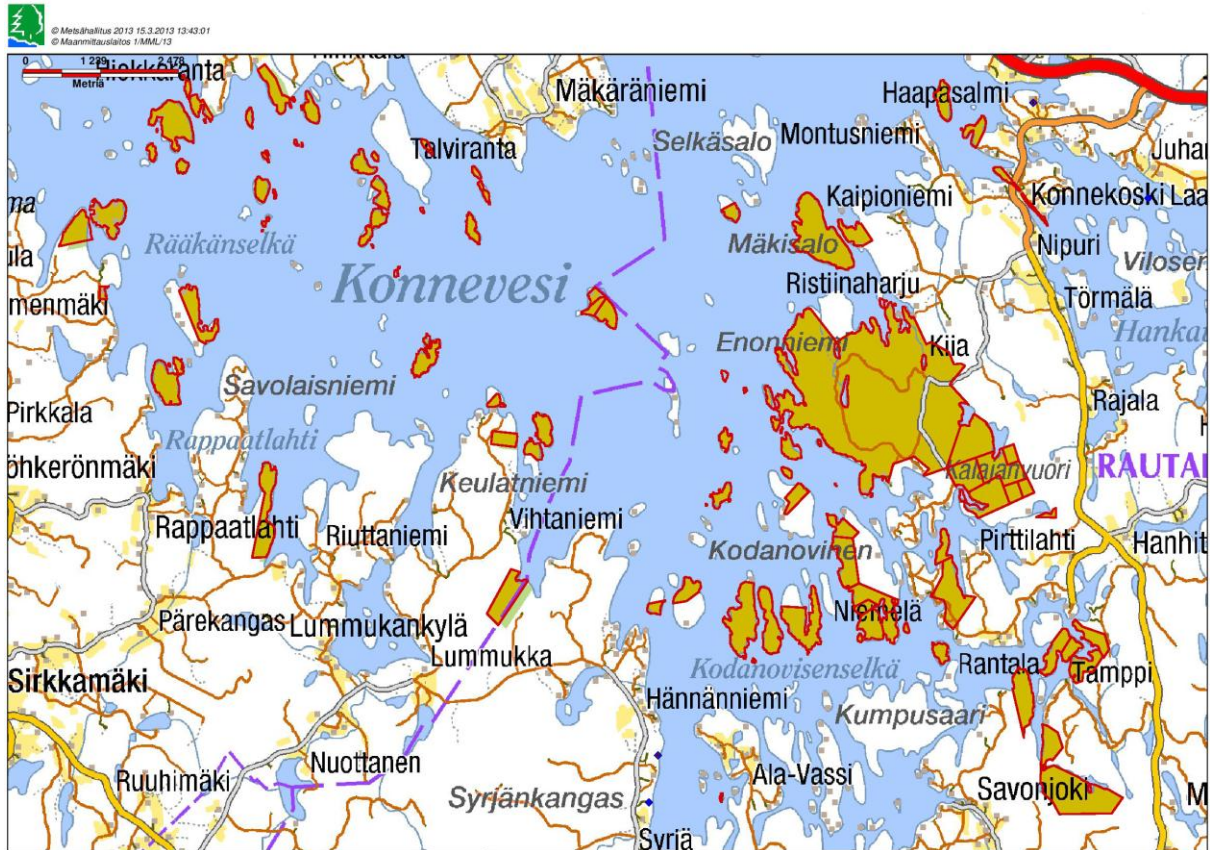
Metsähallituksen suojelualueet eteläisellä Konnevedellä kuuluvat Konneveden – Kalajan - Niinivuoren Natura 2000 -alueeseen (FI0600032), jonka pinta-ala on 15259 ha. Alue sijaitsee Rautalammen ja Konneveden kuntien alueella (kartta 1). Suojelualan arkeologiset kulttuuriperintökohteet inventoitiin kesällä 2012 alueelle laadittavaa hoito- ja käyttösuunnitelmaa varten.

Inventoitu alue käsittää Eteläisen Konneveden saaria ja osia saarista, Kalajanvuoren yhtenäisen suojelualan Konneveden järven itäpäässä (666 ha) sekä joukon järvenrantaan rajautuvia manneralueita (kartta 2). Kaikkiaan inventoitiin 59 erillistä aluetta: saarta johon on yhteys veneellä ja maa-alueita, johon on yhteys myös maitse. Inventoitu pinta-ala on 1467 ha.

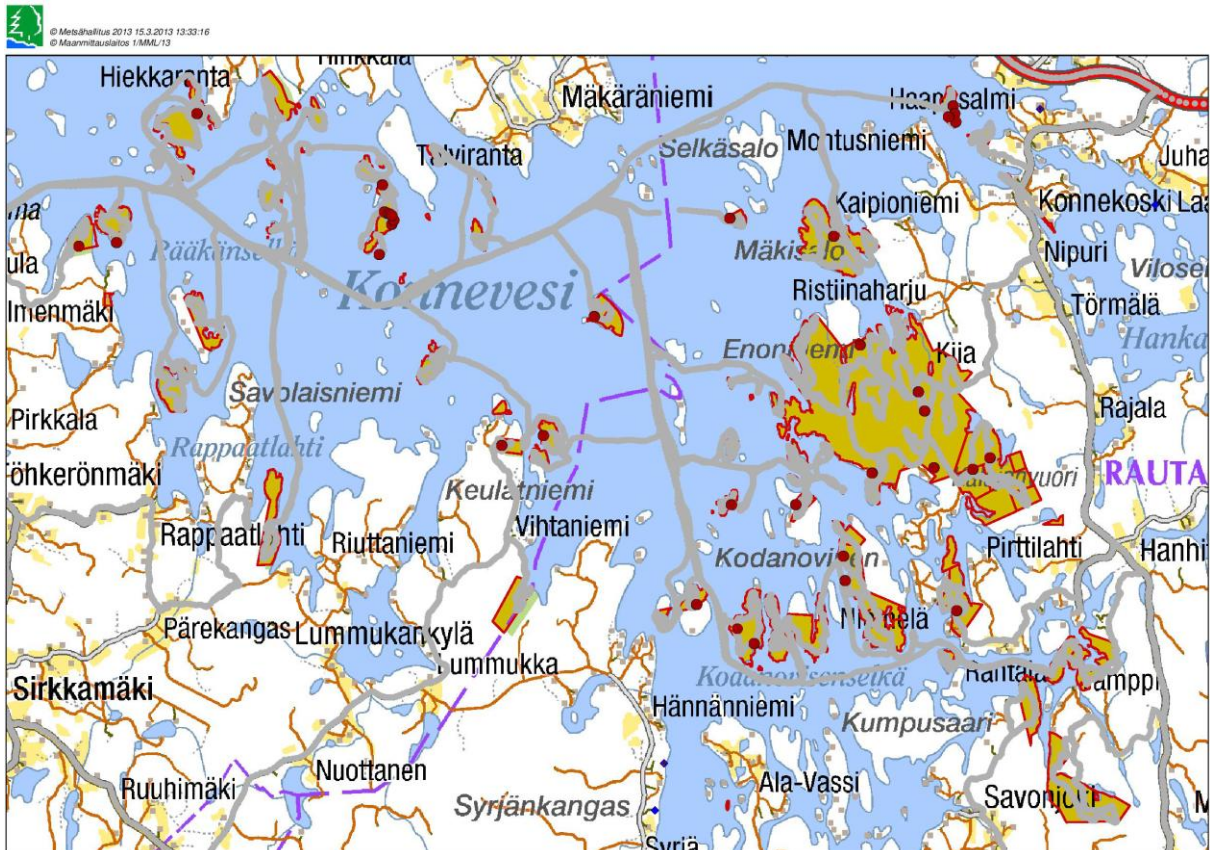
Kartta 1. Inventointialueen sijoittuminen Suomeen.



Kartta 2. Metsähallituksen suojelualueet Etelä-Konnevedellä.



Kartta 3. Eteläisen Konneveden inventointialue. Löydetyt kulttuuriperintökohteet (punaiset pisteet) ja GPS-kulkuroitti (harmaa reitti) maastossa toisen inventoijan osalta.



Inventointialueelta oli ennen inventointia tallennettu Museoviraston muinaisjäännösrekisteriin kolme kulttuuriperintökohdetta, Suosalo (MH-tunnus 150611), Paskolahti (156683) ja Mäkisalo (156686), joista Suosalo ja Mäkisalo on luokiteltu kivi-kautisiksi löytöpaikoiksi ja Paskolahti kivi-kautiseksi asuinpaikaksi. Suojelualan ulkopuolella, mutta aivan sen rajojen lähellä sijaitsevat muinaisjäännösrekisteriin tallennetut kivi-kautiset löytö- ja asuinpaikat Rautalampi Keskushiekka (Mjreki 686010017), Rautalampi Syrjänhiekka (1000004969), Rautalampi Juurikkalahti (1000004998) ja Rautalampi Iso-Jaakko (1000005015).

Maastotyön tekivät suunnittelija Tapani Tuovinen ja luontokartoittaja Tuomo Lindholm 11.6. –9.7.2012 välisenä aikana. Tarkastetut alueet käyvätkin karttaan 3 tulostetusta GPS-kullokista. Todellinen kattavuus maastossa on GPS-kullokia parempi, sillä vain toisella inventoijalla oli käytössä GPS-paikannin ja maastoa haravoitiin usein kulkemalla toisistaan poikkeavia rinnakkaisia reittejä. Useimmiten tutkittava alue jaettiin kahtia ja molemmat inventoijat haravoivat oman puoliskonsa saaresta tai alueesta. Esimerkiksi Kalajanvuoren alueella GPS-kullokki näyttää vähän yli puolet todellisesta kuljetusta reitistä.

Kohteiden paikat määritettiin käyttäen maastotietokoneen GPS-paikanninta siten, että koordinaatit saatiin 50 havainnon keskiarvosta. Löydetyt kulttuuriperintökohdetat valokuvattiin ja niistä otettiin päämitat. Kaikki maastossa koottu tieto tallennettiin maastotietokoneeseen.

Tavoitteena oli tuottaa maastotyön perusteella suhteessa työmäärään edustava kuva suojelualan kulttuuriperintökohteista. Tarkastettavat alueet valittiin siten, että erilaiset metsän ja maaston tyypit tulisivat edustetuiksi. Lisäksi pidettiin silmällä kivi-kauden asuinpaikkoja ja kalliomaalauksia, metsälaidunnuksen (*väljämettä*) aikaisia pisteaitojen jäännöksiä, kaskiraunioita, nauriskuoppia, tervahautoja, metsäsaunoja, karsikkopuita, sekä metsätyöhön ja uittoon liittyviä rakenteita. Tässä tarkoituksessa pyrittiin kaikilla alueilla tarkastamaan osan rannoista (erityisesti hiekkarannoista, joilla voi olla kivi-kautisia asuinpaikkoja), lakialueista ja mahdollisista järveen laskeutuvista kalliopahdoista (joissa voi olla kalliomaalauksia) sekä rehevistä ja lehtomaisista rinteistä (jotka ovat mahdollisia kaskimaita tai laitumia).

Koska jotkin alueet ovat olleet metsätalouksikäytössä, osa metsistä on taimikkoa, jossa näkyvyys on paikoin erittäin huono. Tiheitä taimikkoja kierrettiin väärävari-ilmakuvien avulla mahdollisuuksien mukaan.

Toisen hidasteen muodosti Asta-myrskyn 30.7.2010 kaatama puusto. Muutamissa Konneveden saarissa myrsky on kaatanut runkoja kasoiksi, joita ovat lähes läpipääsemättömiä. Vaikeakulkuisin oli Iso-Häntiäisen saari, jonka puut Asta-myrsky ensin kaatoi ristiin rastiin ja sitten Metsähallitus vielä kulotti saaren luonnonhoitotyönä toukokuussa 2012. Saaren keskiosaan oli lähes mahdoton päästä.

Maastotyön aikana inventoijat asuivat Jyväskylän yliopiston Konneveden tutkimus-
asemalla, joka myös vuokrasi työhön tarvittavan perämoottoriveneen.

Kiitokset käytännön avusta kuuluvat Jyväskylän yliopiston Konneveden tutkimus-
aseman henkilökunnalle sekä konsultoinnista professori Janne Vilkunalle ja amanu-
enssi Miikka Kumpulaiselle.

2 Inventointialueen maisema, luonto sekä maa- ja kallioperä

Kivikauden maisema

Mannerjäätikön vetäytymisen jälkeen Päijänne kuroutui *Ancylus*-järvestä. Aluksi Päi-
jänteen vesi virtasi pohjoiseen. Kun maankuori kallistui kohotessaan, Päijänteen vesi
alkoi pakkautua etelään ja vedenpinta alkoi nousta noin 9000 vuotta sitten. Trans-
gressio saavutti korkeimman tasonsa 5000 cal BC (Jussila 2000: 17), jolloin Muinais-
Päijänteeksi sanottu suurjärvi ulottui Heinolasta Pihtiputaan Kotajärvelle. Tähän
suurjärveen kuului myös Konnevesi.

Muinais-Päijänteen korkeus on Konneveden kirkonkylän alueella 105 metriä mpy,
Konneveden keskiosassa 103–104 m ja kaakkoisosassa 102 m. Muinais-Päijänteen ve-
denpinta laski nopeasti 6000 vuotta sitten, kun Heinola harju murtui. Suurjärven ve-
denpinta laski 500 vuodessa 10 metriä. Tämän jälkeen vedenpinta on alentunut tasai-
sesti aina 1700- ja 1800-luvuille, jolloin ihminen alkoi säännöstellä vesiä (Ristaniemi
1985: 12–18). Maanpinnan kallistumisen takia Konnevesi on kuroutunut irti Muinais-
Päijänteestä.

Petro Pesosen tulkinnan mukaan Muinais-Päijänteen korkeimman pinnan alapuolel-
la olevat kivikautiset asuinpaikat ovat todennäköisesti Muinais-Päijänteen maksimia
5000 e.Kr. nuorempia ja sitä korkeammalla olevat vanhempia kuin 7500 e.Kr. Tällä
välillä asuinpaikat olisivat tuhoutuneet transgressiossa (Pesonen 2005).

Konneveden pinnan nykyinen korkeus on 95.4 metriä. Järven rannoilta ja paikoilta
läheltä rantaa tunnetaan kivikautisia asuinpaikkoja ja iskosten löytöpaikkoja, joista
Metsähallituksen suojelualueella on kolme. Asuin- ja löytöpaikkoja ei ole tutkittu
eikä niiden ikä ole tiedossa, mutta Pesosen tulkinnan mukaan ne olisivat siis nuo-
rempia kuin 5000 e.Kr. Matalan veden aikana asuinpaikkoja olisi todennäköisesti löy-
dettävissä lisää Konneveden hiekkarannoilta.

Historiallinen aika

Niihin historiallisen ajan maankäyttömuotoihin, joiden voi ajatella jättäneen kulttuuriperintökohteita Metsähallituksen suojelualueelle, kuuluvat raudanvalmistus, tervanpoltto, kaskeaminen, laidunnus, metsätyöt ja uitto.

Konneveden Hinkkalan maalla Siikakoskella on ollut hämäläisten raudansulattamo eli rautahytti (Saloheimo 1959: 20). Siitä on lähtöisin lahdennimi *Raatalaht* Siikakoskella (Nissilä 1976: 115). Järvimalmia on siis todennäköisesti nostettu Konnevedestä, ja on mielekästä pitää silmällä limoniittiesintymiä hiekkarannoilla. Sellaiset tervanpolttonimet kuin *Tervoaniemi* (Konnevedessä) ja *Tervasaari* (Konneveden Pyysalonseällä) osoittavat, että tervahautoja saattaa esiintyä alueella.

Konneveden saaria on kaskettu vielä 1800-luvulla. Aluksi kaskettiin viljan viljelemiseksi, mutta kaskitalouden loppuvaiheessa tarkoituksena oli tuottaa saariin sopivia laitumia lampaille, hevosille ja lehmille. Tästä mm. nimi *Ahosaari*. Ensin poltettiin nauriskaski, ja sadonkorjuun jälkeen poltettu maa jätettiin luontaisesti kehittymään lehtipuuvaltaiseksi laitumeksi (Tuomi-Nikula 1976).

3 Alueen tutkimushistoria

Konneveden arkeologisen perusinventoinnin teki Irmeli Suviola vuonna 1982. Hän ei käynyt suojelualueen saarissa, eikä raportissa ole tietoja suojelualueelta. Rautalammen kunnan alueen inventoi Petro Pesonen vuonna 2005. Hänen raportissaan on lukuisia kivikautisia asuin- ja löytöpaikkoja, ei kuitenkaan Metsähallituksen suojelualueelta.

Suojelualueen kolme tunnettua kivikauden asuin- ja löytöpaikkaa ovat tulleet esiin rautalampisten Eila Karkin ja Jorma Knuutisen retkeillä Konnevedellä 2000-luvulla. He toimittivat tiedot löydöistään Museovirastolle ja löydöt Kuopion museoon. Löytöpaikkoja ei ollut Museoviraston puolelta tarkastettu ennen vuoden 2012 inventointia.

Konneveden karsikkopuut näyttävät olleen vanhastaan tunnettuja paikkakunnalla. Ensimmäisen kerran ne dokumentoitiin vasta 1976, jolloin Erkki Fredrikson julkaisi *Konneveden kirjassa* artikkelin kuolleen karsikoista Konnevedellä (Fredrikson 1976). Siinä on selostettu kahdeksan karsikkopuuta ja niiden sijainti Pohjois-Lanstun saarella. Janne Vilkunän väitöskirjan kartassa 15 (Vilkuna 1992: 96) on eteläiselle Konnevedelle merkitty neljä karsikkopuuta ja karsikkokivi tai -kallio, mutta niiden sijainti on pienimittakaavaisessa kartassa epämääräinen ja kirjassa ei ole annettu karsikko-

puiden sijaintitietoja. Karsikkopuut liittyvät joka tapauksessa hautajaissaattoihin Konnevedeltä Rautalammin kirkolle, siis itään.

4 Tulosten tarkastelu ja johtopäätökset

Löydetyt ja löytämättömät

Inventoinnin aikana alkukesästä 2012 Konneveden vedenpinta oli poikkeuksellisen korkealla. Kivikautiset asuinpaikat hiekkarannoilla olivat veden alla, ja havaintojen tekoa rantavedessä haittasivat muta, karike ja pinnalla kelluva männyn siitepöly. Iskoksia tai muita löytöjä ei havaittu, ei myöskään limoniittia. Paikat ovat suojaisia hiekkaisia lahdenpohjukoita ja topografisesti niin samannäköisiä kuin muut järvenrantojen kivikautiset asuinpaikat, että kaksi löytöpaikaksi luokiteltua merkittiin Reiskaan asuinpaikoiksi.

Inventoinnissa löydettiin maastoa tarkastettaessa yksi uusi esihistoriallinen kulttuuriperintökohde, Keulatniemen hautaraunio (156682). Se on Konneveden etelärannalla järveen työntyvän niemen laella, 55 metriä Konneveden pintaa ylempänä. Puusto rajoittaa näköalaa kallioiselta laelta, mutta näköhavaintojen ja karttojen perusteella paikalta on ilman metsää avautunut esteetön näkyvyys järvelle, varsinkin koilliseen Pyysalonselälle. Itse hautaraunio koostuu kolmesta matalasta kiveyksestä, joiden välissä on irrallisia kiviä satunnaisessa järjestyksessä. Alun perin kiveys on todennäköisesti ollut yhtenäinen. Rakenteen hajanaisuus on epätyypillinen piirre, mutta muutoin rakenteen tuntomerkit sopivat varhaismetallikautiseen hautaraunioon (lapinraunioon). Sisä-Suomen järviolueella ne sijaitsevat tyypillisesti ylävissä niemissä ja muissa näköalapaikoissa, joilta on näköyhteys järvelle.

Konneveden saarten kaskeamisesta saatiin uutta näyttöä: nauriskuopat Suosalossa, Kypärissä ja Loukkulahdessa. Kypärin lehtomainen rinne metsälehmüksineen ja nauriskuoppineen edustaa todennäköisesti sellaista biotooppia, joka syntyi luontaisesti kehittymään jätetystä nauriskaskesta.

Lammassalon saaresta reheväkasvuisesta notkosta saaren keskellä löydettiin jäännökset rakennuksesta, jota voisi luonnehtia metsäsaunaksi ((Talve 1961: 289-291, 338). Suorakulmaisen kylmämuuratun kivijalan molempien sivujen pituus on 4.8 m. Metsäsauna on ollut savupirtti, koska sen pohjoiskulmassa on kivikasa, joka on todennäköisesti sisäänlämpiävän kiukaan jäännös.

Lanstun saarissa on muistitiedon mukaan ollut monta karsikkopuuta. Etelä-Lanstun karsikkopuut tuhoutuivat kun saari hakattiin paljaaksi 1960-luvulla, ja Etelä-Lanstuun jäi vain yksi. Erkki Fredriksonin tietojen mukaan Lanstujen välissä olevalla luodolla oli vuonna 1976 yksi karsikkopuu ja Pohjois-Lanstussa kuusi (Fredrikson 1976). Vuoden 2012 inventoinnissa Etelä-Lanstusta ja pikkuluodolta ei enää löydetty säilyneitä karsikoita. Pohjois-Lanstussa on yksi pystyssä oleva karsikko, jossa on luettavia veistojälkiä, ja kaksi kaatunutta karsikkoa, joissa on luettavia veistojälkiä. Muissa Pohjois-Lanstun karsikoissa on osin umpeen kuroutuneita lovia, joissa on terävällä esineellä veistettyjä jälkiä. Lisäksi Konneveden kotiseutumuseossa on yksi karsikko, joka siirrettiin Asta-myrskyn jälkeen museoalueella olevaan ulkokatokseen. Se ei ole hyvässä suojassa, koska sen runko on maakontaktissa (kuva 1).



Kuva 1. Pohjois-Lanstusta Konneveden kotiseutumuseoon siirretty karsikko.

Inventoinnissa löydettiin uusi karsikko Iso-Rääkän saaresta. Se on 72 cm:n läpimittainen kilpikaarnamänty, jonka kyljessä erottuu kaiverrettu pystylovi. Lovessa on kolme veistettyä jälkeä.

Kalajanvuoren alueella on tehty laajoja metsätöitä 1900-luvun alkupuolella. Metsäalueelta löydettiin muutaman metrin korkuisia havupuukeloja, joissa oli korkealla maasta olevia merkkejä kirveellä koloamisesta. Yksi kelojen tulkinta on, että ne ovat jäännöksiä talvisavotasta, jossa puita kaadettiin paksussa lumessa ja että jostakin syystä osaan runkoja olisi tehty vain kaatokolo, mutta lopullinen kaataminen olisi jäänyt tekemättä. Toinen tulkinta on, että kyseessä olisi pykälikkö, jossa pystyyn jätetyt kolotut puut keloutuivat. Kelot nimettiin Reiskassa kaatokoloiksi.

Kulttuuriperintökohteiden hoito ja käyttö

Tämänhetkisen aineiston perusteella inventoidulla Konneveden suojelualueella erotuu ainakin kolme arvokasta arkeologisten kulttuuriperintökohteiden kokonaisuutta:

Lanstun saaret: ryhmä kuolleen karsikkopuita, jotka olivat hautajaissaaton uskomuksellisesti latautuneita välietappeja ja hautajaisseurueen levähdyspaikkoja matkalla kirkkomaahan. Paikka on maisemallisesti edustava, mutta myrsky ja hakkuut ovat tuhonneet suurimman osan kulttuuriperinnöstä.


Pohjois-Lanstu on mahdollinen opastuskohde. Opastuskohteeksi kehittämistä auttaisi, että jyrkkään kallionrinteeseen, jossa karsikot ovat, rakennettaisiin käsikaide kuljijoiden turvaksi. Ainakin isommasta veneestä maihin nousemista auttaisi pistolaituri. Lisäksi olisi ratkaistava, mitä myrskytuhoille tehdään ja millaista opastusaineistoa tarvitaan.

Kypäri: saaren lehtomainen rinne, jossa on nähtävissä nauriskasken merkkejä. Sopivia hoitotoimia ovat metsän lehtipuuvaltaistaminen ja nauriskuoppien esiin raivaaminen.

Lammassalo on esimerkki siitä, mitä savupirteistä meidän aikanamme on jäljellä. Yhdessä Kypärin kaskiahon kanssa Lammassalo voisi toimia opastuskohteena, jonka teemana olisi esiteollisen ajan asuminen ja toimeentulo. Jos tiedot Kypäristä ja Lammassalosta eivät riitä, tarvitaan arkistotutkimuksia ja kaivauksia. Lammassalossa hoitotoimeksi riittänee puiden kaato rakennuksen jäännöksen päältä.

Allekirjoitus

Turussa 3.4.2012



Tapani Tuovinen

Lähteet

Kirjallisuus

- Fredrikson, E. 1976: Kuolleen karsikko Konnevedellä. Linkola, M. (toim.) 1976: Konneveden kirja: 419–428. JYY:n kotiseutusarja N:o 11. – Konneveden kunta, Konnevesi. 681 s.
- Jussila, T. 2000: Pioneerit Keski-Suomessa ja Savossa: rannansiirtymisajoitusmenetelmien perusteita ja vertailua. – Muinaistutkija 2000(2): 13–27.
- Nissilä, V. 1976: Konneveden erä- ja asutuskausi nimistön valossa. Linkola, M. (toim.) 1976: Konneveden kirja: 90–119. JYY:n kotiseutusarja N:o 11. – Konneveden kunta, Konnevesi. 681 s.
- Ristaniemi, O. 1985: Keski-Suomen muinaisrannat. Keski-Suomen seutukaavaliitto, julkaisu 73, sarja B. – Keski-Suomen seutukaavaliitto, Jyväskylä. 38 s.
- Saloheimo, V.A. 1959: Rautalammin historia. – Rautalammin kunta, Rautalammin seurakunta, Pieksämäki. 598 s.
- Talve, I. 1960: Bastu och torkhus i Nordeuropa. – Nordiska museets handlingar 53. Stockholm. 544 s.
- Tuomi-Nikula, O. 1976: Karja saarilla ja yhteislaitumilla. Linkola, Martti (toim.) 1976: Konneveden kirja: 374–386. JYY:n kotiseutusarja N:o 11. – Konneveden kunta, Konnevesi. 681 s.
- Vilkuna, J. 1992: Suomalaiset vainajien karsikot ja ristipuut: kansatieteellinen tapatutkimus. Kansatieteellinen arkisto 39. – Suomen muinaismuistoyhdistys, Helsinki. 210 s.

Museoviraston arkisto

- Pesonen, P. 2005: *Rautalammin arkeologinen inventointi*.
- Suviola, I. 1982: *Konnevesi. Inventointi 1982*.

5 Kohdetiedot

1362 Konnevesi (rso) + Kalajanvuori (amo) + Kituvuori (amo) (+nat laaj), Iso-Rääkkä karsikkopuu	MH-tunnus: 150518
--	-----------------------------

Kohdetyyppi:	7 Kulttipaikat	Haltija:	620 Etelä-Suomen luontopalvelut
Ajoitus:	7118 Historiallinen aika	Ylläpitäjä:	620 Etelä-Suomen luontopalvelut
Rakentamisvuosi:		Kunta:	275 Konnevesi
Lukumäärä:	1		

Koordinaattiselitys:		Geometria tuotettu:	4 Gps-mittaus, korjaamaton
Koordinaatit:	X 6945280, Y 3470711	Löydöt:	

Taustatiedot

Ei aikaisempia tietoja. Kohde löydettiin maastotyössä 11.6.2012.

Ympäristön kuvaus

Harvahkoa tuoretta sekametsää. Kenttäkerros varpuja. Puuston ikä noin 20-70 v.

Kohteen kuvaus

Kilpikaarnamänty, jonka tyven ympärysmitta on 225 cm, josta laskettu halkaisija 72 cm. Selvästi ympäröivää puustoa kookkaampi ja vanhempi. W-kyljessä erottuu kai-verrettu pystylovi, joka on alun perin ainakin 60 cm korkea, nyt osin umpeutunut. Lovessa on kolme n. 10 mm:n levyistä poikittaista terävällä esineellä tehtyä viiltoa.

Kohteen rajaus

Pistemäinen.

Tulkinta



Karsikkopuu.

Lisätietoja

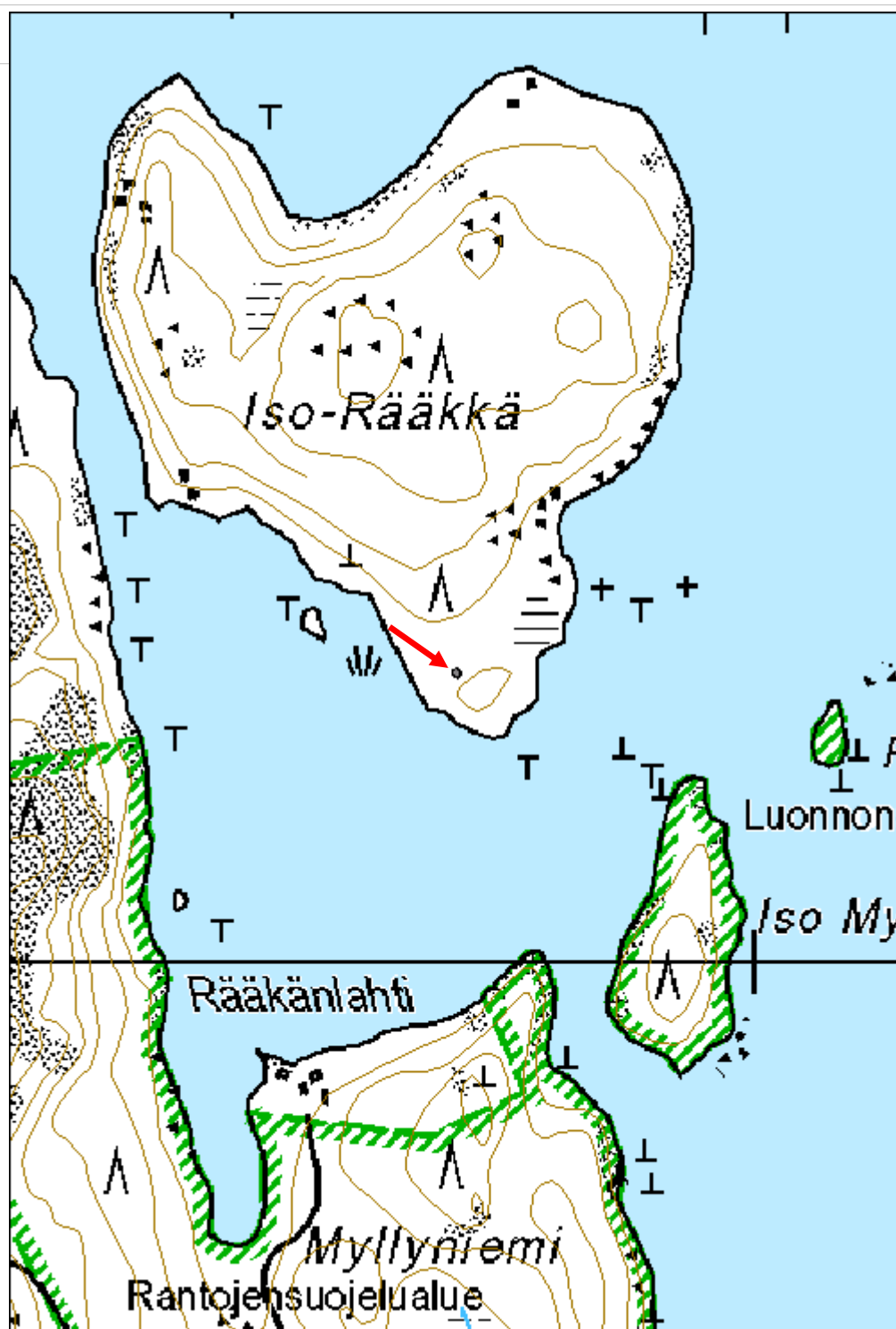
Toimenpiteet

Tarkastukset

Viranomais-	Kunto:	0 Ei määritelty
--------------------	---------------	-----------------

rekisterinro:		Olotila:	2 Ei käytössä
Arvotus:	3 Esitys mj-luokka II	Kohteen suojelu:	2 Muinaisjäännösrekisteri II
Selitys:		Selitys:	
Ympäristö n suojelu:	0 Ei määritelty		
Selitys:	 <p>Iso-Räällä. Karsikkopuun merkit. W.</p>  <p>Iso-Räällä. Karsikkopuu. W.</p>		

Kohdetyyppi:	7 Kulttipaikat	Copyright:	© Metsähallitus 2008 © Maanmittauslaitos 1/MML/08
Koordinaatit:	X 6945280, Y 3470711	Mittakaava:	1:5000



1362 Konnevesi (rso) + Kalajanvuori (amo) + Kituvuori (amo) (+nat laaj), Kodanovinen 1 lanssi	MH-tunnus: 150590
--	------------------------------

Kohdetyyppi:	9 Valmistuspaikat/työpaikat	Haltija:	620 Etelä-Suomen luontopalvelut
Ajoitus:	7118 Historiallinen aika	Ylläpitäjä:	620 Etelä-Suomen luontopalvelut
Rakentamisvuosi:		Kunta:	686 Rautalampi
Lukumäärä:			

Koordinaatti- selitys:		Geometria tuotettu:	0 Ei tiedossa
Koordinaatit:	X 6939905, Y 3482295	Löydöt:	

Taustatiedot

Ei aikaisempia tietoja. Rakennelma löytyi maastotyössä 12.6.2012.

Ympäristön kuvaus

W-rantakalliolla lähes vesirajassa vastapäätä Murtosaarta. Puusto harvaa männikköä. Kenttäkerros varpuja ja jäkälää.

Kohteen kuvaus

Kahden rannan suuntaisen hirren varaan on pultattu rannan vastaan kohtisuoraan neljä hirttä, joiden kaltevuus noin 20 astetta. Kaksi pohjoisinta yltää melkein veteen asti. Kaksi eteläisempää on sahattu poikki. Ylempiin hirsiiin on pannoitettu U:n mallisilla tangoilla 8 metalliputkea. Ylemmissä neljässä putkessa on tapeilla säädettävä korkeus. Alemmista korkeudensäätö on hitsattu umpeen ja S-suunnasta toista lukuun ottamatta putkia on lisäksi tuettu hitsatuilla siivekkeillä. Alempien putkien juuressa on E- ja W-suuntiin taittuvat saranat. Ylempiä ja alempia putkia yhdistävät ketjut, joilla alemmat pysyvät pystyssä. Pisimmän säilyneen rannan vastaisen hirren pituus on 7.1 m. Osittain lahonnut. Ylempi rannan suuntainen hirsi on 5 m pitkä.

Kohteen rajaus

Pistemäinen.

Tulkinta

Lanssi (laani, laanipaikka, pirssi) eli puutavaran väliavarastopaikka.

Lisätietoja

Toimenpiteet

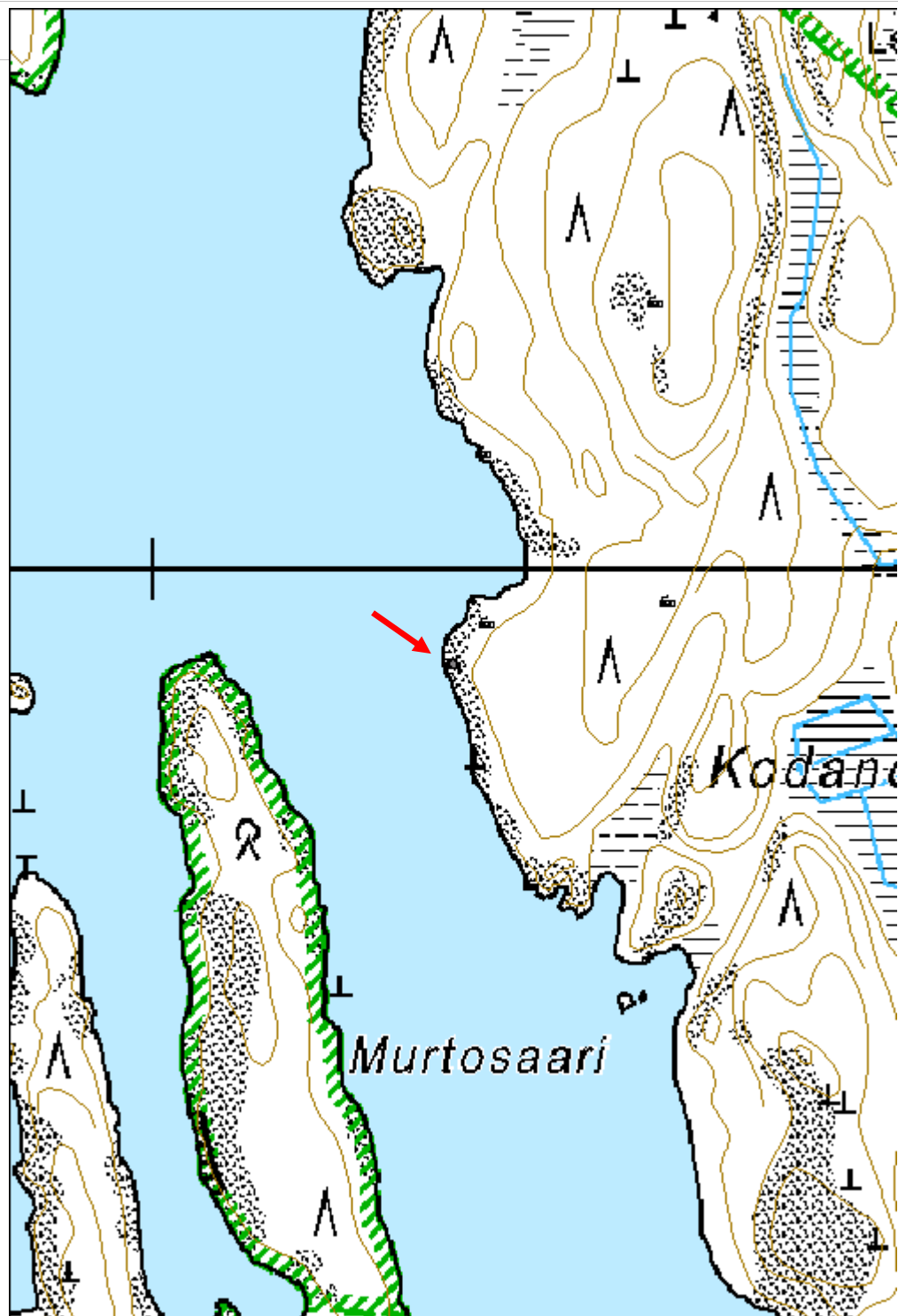
*Tarkastukset***Viranomais-
rekisterinro:****Kunto:** 0 Ei määritelty**Arvotus:** 8 Muu suojeluarvo**Olotila:** 2 Ei käytössä**Kohteen
suojaus:** 9 Muu suojeluarvo**Selitys:****Selitys:****Ympärist-
ön
suojaus:**

0 Ei määritelty

Selitys:

Kodanovinen. Laanipaikka W.

Kohdetyyppi:	9 Valmistuspaikat/työpaikat	Copyright:	© Metsähallitus 2008 © Maanmittauslaitos 1/MML/08
Koordinaatit:	X 6939905, Y 3482295	Mittakaava:	1:5000



1362 Konnevesi (rso) + Kalajanvuori (amo) + Kituvuori (amo) (+nat laaj), Hömpänsaaret mahdollinen löytöpaikka	MH-tunnus: 150610
--	------------------------------

Kohdetyyppi:	2 Asuinpaikat?	Haltija:	620 Etelä-Suomen luontopalvelut
Ajoitus:	7111 Kivikausi	Ylläpitäjä:	620 Etelä-Suomen luontopalvelut
Rakentamisvuosi:		Kunta:	275 Konnevesi
Lukumäärä:			

Koordinaattiselitys:		Geometria tuotettu:	4 Gps-mittaus, korjaamaton
Koordinaatit:	X 6947326, Y 3471987	Löydöt:	

Taustatiedot

Löydetty maastotyössä 13.6.2012.

Ympäristön kuvaus***Kohteen kuvaus***

Mahdollinen kivikautinen löytöpaikka Asta-myrskyn kaataman rantamännyn jättämässä kuopassa. Löydöt: mahdollinen kivilaji-iskos. Maaperä hiekkaa ja soraa.

Kohteen rajaus***Tulkinta******Lisätietoja***

Tapani Tuovinen 8.10.2012.

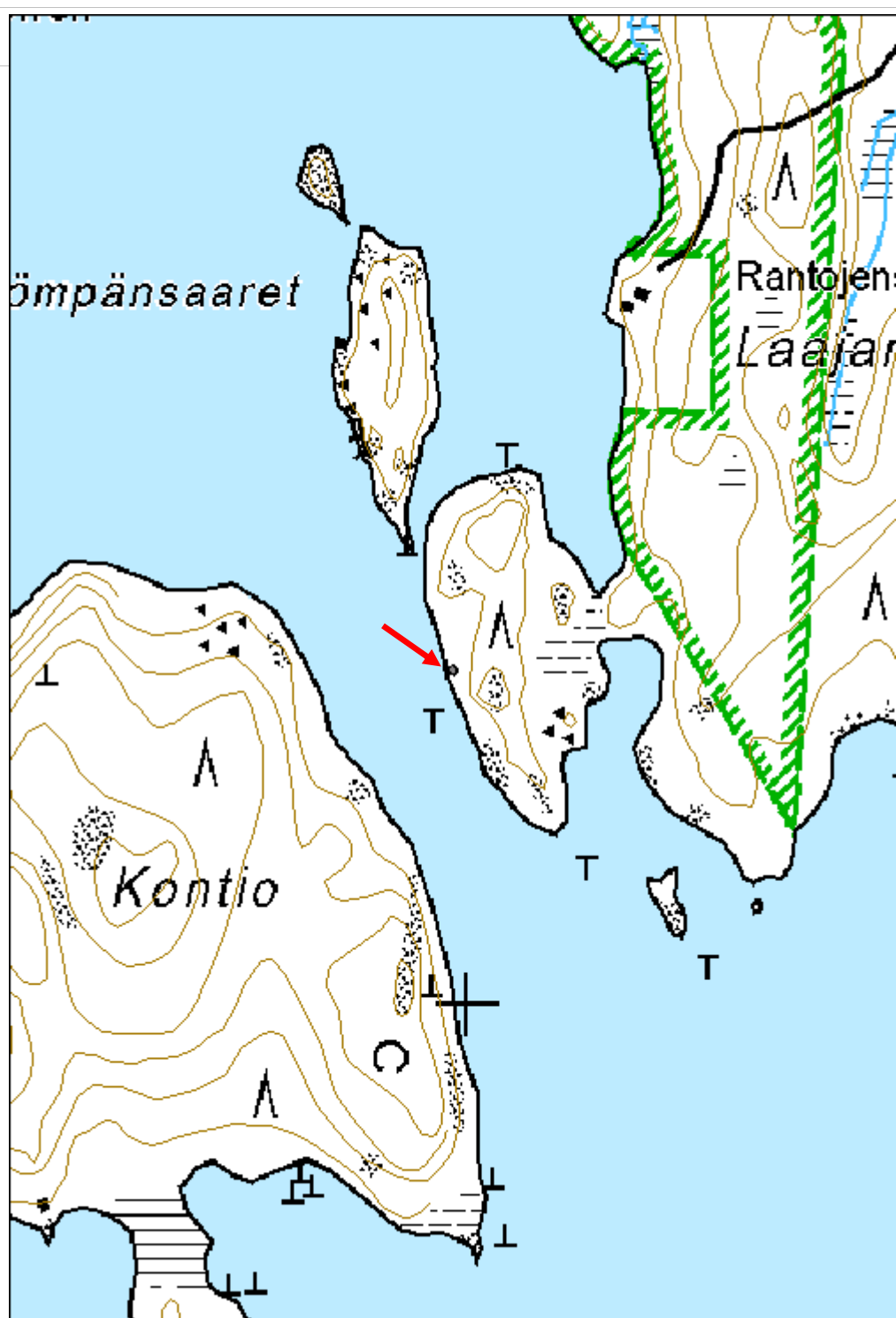
Toimenpiteet***Tarkastukset***

Viranomaisrekisterinro:	Kunto:	0 Ei määritelty
	Olotila:	2 Ei käytössä

Arvotus:	8 Muu suojeluarvo	Kohteen suojelu:	9 Muu suojeluarvo
Selitys:		Selitys:	

Ympäristön suojelu:	0 Ei määritelty
Selitys:	

Kohdetyyppi:	2 Asuinpaikat?	Copyright:	© Metsähallitus 2008 © Maanmittauslaitos 1/MML/08
Koordinaatit:	X 6947326, Y 3471987	Mittakaava:	1:5000



1362 Konnevesi (rso) + Kalajanvuori (amo) + Kituvuori (amo) (+nat laaj), Suosalo kivikautinen löytöpaikka	MH-tunnus: 150611
--	------------------------------

Kohdetyyppi:	2 Asuinpaikat?	Haltija:	620 Etelä-Suomen luontopalvelut
Ajoitus:	7111 Kivikausi	Ylläpitäjä:	620 Etelä-Suomen luontopalvelut
Rakentamisvuosi:		Kunta:	686 Rautalampi
Lukumäärä:	1		

Koordinaattiselitys:		Geometria tuotettu:	6 Digitointi, mittakaava >=1:100
Koordinaatit:	X 6939143, Y 3480581	Löydöt:	-

Taustatiedot

Muinaisjäännösrekisterissä on numerolla 1000017568 kivikautinen löytöpaikka, jonka löysivät rautalammilaiset Eila Karki ja Jorma Knuutinen vuonna 2010. Paikalla oli iskoksia hiekkarannalta rantavedessä. Ei löytönumeroita.

Ympäristön kuvaus

Poukaman pohjukka saaren W-rannalla.

Kohteen kuvaus

Matala NW-suuntaan avautuva lahti, jonka pohjukka jatkuu maihin tasaisena rehevänä lehtona, ylempänä avokalliona. Paikalla käydessä 13.6.2012 vedenpinta oli vielä kevään jäljiltä korkealla ja männyn siitepölyn peitossa. Pohjassa oli lisäksi paksu kerros hajoavaa lehtikariketta. Tästä syystä ei voitu tehdä lisähavaintoja. Havaintomahdollisuuksia on vasta loppukesästä kun vedenpinta on alhaalla.

Kohteen rajaus

Tulkinta

Kivikautinen löytöpaikka.

Lisätietoja

Myös Ison-Jaakon S-rannalta ja Haapasaaren E-rannalta on iskoksia, mutta ko. alueet ovat yksityismaata.

Toimenpiteet

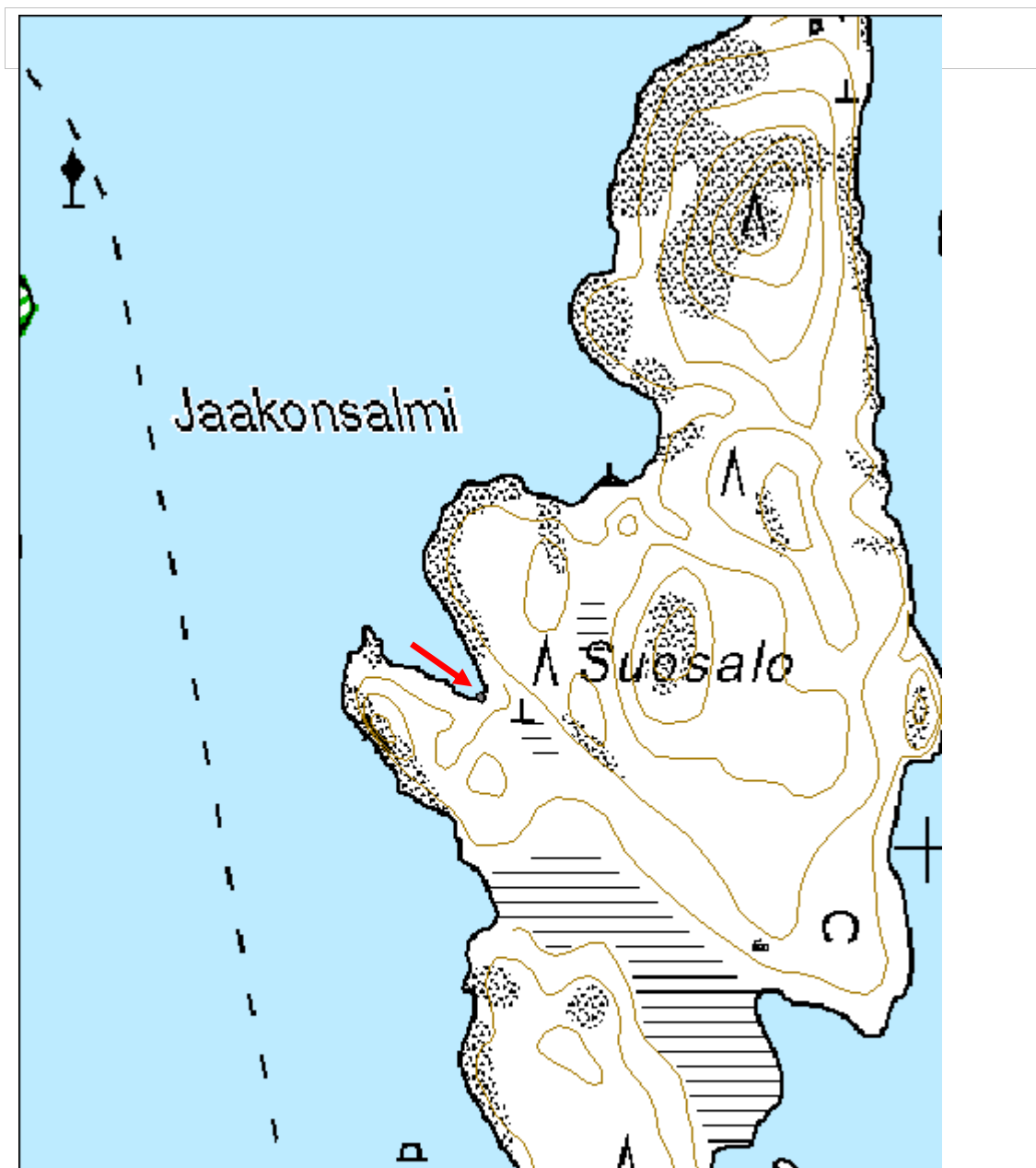
Tarkastukset

--

Viranomaisrekisterinro:	1000017568	Kunto:	0 Ei määritelty
Arvotus:	3 Esitys mj-luokka II	Olotila:	2 Ei käytössä
Selitys:		Kohteen suojele:	2 Muinaisjäännösrekisteri II
		Selitys:	

Ympäristön suojele:	0 Ei määritelty
Selitys:	

Kohdetyyppi:	2 Asuinpaikat?	Copyright:	© Metsähallitus 2008 © Maanmittauslaitos 1/MML/08
Koordinaatit:	X 6939143, Y 3480581	Mittakaava:	1:5000



1362 Konnevesi (rso) + Kalajanvuori (amo) + Kituvuori (amo) (+nat laaj), Suosalo 2 nauriskuoppa	MH-tunnus: 150973
--	------------------------------

Kohdetyyppi:	9 Valmistuspaikat/työpaikat	Haltija:	620 Etelä-Suomen luontopalvelut
Ajoitus:	7118 Historiallinen aika	Ylläpitäjä:	620 Etelä-Suomen luontopalvelut
Rakentamisvuosi:		Kunta:	686 Rautalampi
Lukumäärä:	1		

Koordinaatti- selitys:		Geometria tuotettu:	4 Gps-mittaus, korjaamaton
Koordinaatit:	X 6938907, Y 3480845	Löydöt:	

Taustatiedot

Ei aikaisempia tietoja. Kuoppa löytyi maastotyössä 13.6.2012.

Ympäristön kuvaus

Nuorta lehtimetsää, josta poistettu kuusia ilmeisesti lehtomaisuuden säilyttämiseksi. Puusto leppää, haapaa, koivua ja joukossa myös metsälehmusta. Loivasti suuntaan S viettävä rinne, jossa ei juuri lohkareita.

Kohteen kuvaus

SE-NW-suuntainen pitkänomainen kuoppa, jonka pituus on 3.6 m, leveys 1.0 m ja syvyys 0.7 m (± 0.2 m).

Kohteen rajaus

Pistemäinen.

Tulkinta

Nauriskuoppa.

Lisätietoja

Toimenpiteet

Tarkastukset

Viranomais- rekisterinro:	Kunto:	0 Ei määritelty
--------------------------------------	---------------	-----------------

Arvotus:	3 Esitys mj-luokka II	Olotila:	2 Ei käytössä
Selitys:		Kohteen suojelu:	0 Ei määritelty
Ympäris tön suojelu:	0 Ei määritelty	Selitys:	
			
		Nauriskuoppa SE.	

Kohdetyyppi:	9 Valmistuspaikat/työpaikat	Copyright:	© Metsähallitus 2008 © Maanmittauslaitos 1/MML/08
Koordinaatit:	X 6938907, Y 3480845	Mittakaava:	1:5000



1362 Konnevesi (rso) + Kalajanvuori (amo) + Kituvuori (amo) (+nat laaj), Lammassalo metsäsauna	MH-tunnus: 151522
---	------------------------------

Kohdetyyppi:	1 Asuinpaikat	Haltija:	620 Etelä-Suomen luontopalvelut
Ajoitus:	7118 Historiallinen aika	Ylläpitäjä:	620 Etelä-Suomen luontopalvelut
Rakentamisvuosi:		Kunta:	686 Rautalampi
Lukumäärä:	1		

Koordinaattiselitys:		Geometria tuotettu:	4 Gps-mittaus, korjaamaton
Koordinaatit:	X 6941112, Y 3480489	Löydöt:	

Taustatiedot

Ei taustatietoja. Kohde löydettiin maastotyössä 14.6.2012.

Ympäristön kuvaus

Saaren keskellä oleva istutuskuusikon NE-kulma. Kuusikko on istutettu rehevään painanteeseen saaren keskelle. Kuusikossa on paikoin lehtomaisia aukkoja, joissa kasvaa mm. lehmusta, haapaa, leppää, raitaa ja koivua. Lehtovaihetta on voinut edeltää kaski tai laidunnus.

Kohteen kuvaus

Luonnonkivistä ladottu rakennuksen kivijalka. N-kulmassa on kiukaan jäännös, luonnonkivistä koostuva kivikasa. Suorakulmaisen kylmämuuratun kivijalan pituus 4.8 m SE-NW ja NE-SW. Kivien välit on täytetty hiekalla ja soralla. Kivet ovat särmikkäitä ja pyöristyneitä. Kivijalan päällä NW-kulmassa on kookas kanto. Rakenteen sisällä kasvaa ympäröivän puuston kokoisia noin 40-vuotiaita koivuja, kuusi ja haapa. Rakenteen E-reunassa on pitkänomainen kuoppa. Rakenteen N-puoli on koholla. Rakenteen SE-puolella n. 5 m:n päässä on maassa kuoppa.

Kohteen rajaus

Pistemäinen.

Tulkinta

Metsäsaunan tai savupirtin jäännökset ja maakellarin jäännökset.

Lisätietoja

Tapani Tuovinen 30.10.2012.

Toimenpiteet

Tarkastukset

Viranomais- rekisterinro:		Kunto:	0 Ei määritelty
Arvotus:	8 Muu suojeluarvo	Olotila:	2 Ei käytössä
Selitys:		Kohteen suojaus:	9 Muu suojeluarvo
		Selitys:	

Ympäris-
tön
suojaus:

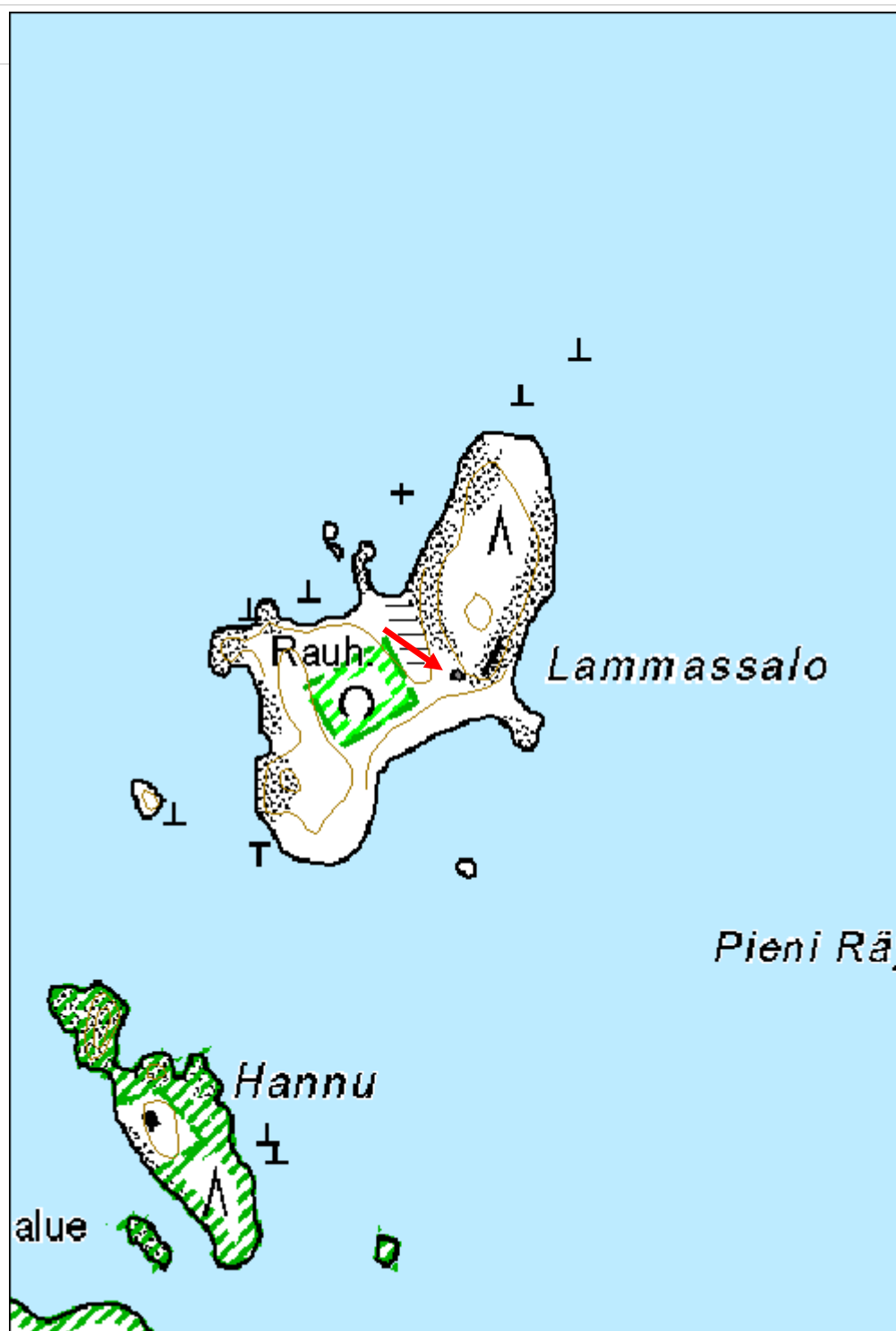
0 Ei määritelty

Selitys:



Rakennuksenjäännös SE.

Kohdetyyppi:	1 Asuinpaikat	Copyright:	© Metsähallitus 2008 © Maanmittauslaitos 1/MML/08
Koordinaatit:	X 6941112, Y 3480489	Mittakaava:	1:5000



1362 Konnevesi (rso) + Kalajanvuori (amo) + Kituvuori (amo) (+nat laaj), Katsomasaari sauna jäännös	MH-tunnus: 151593
--	------------------------------

Kohdetyyppi:	1 Asuinpaikat	Haltija:	620 Etelä-Suomen luontopalvelut
Ajoitus:	7116 Uusi aika	Ylläpitäjä:	620 Etelä-Suomen luontopalvelut
Rakentamisvuosi:		Kunta:	275 Konnevesi
Lukumäärä:	1		

Koordinaattiselitys:		Geometria tuotettu:	4 Gps-mittaus, korjaamaton
Koordinaatit:	X 6942209, Y 3477497	Löydöt:	

Taustatiedot

Ei taustatietoja. Löydetty maastotyössä 15.6.2012.

Ympäristön kuvaus

Saaren E-ranta. Mäntyvaltaista soistuvaa metsää. Kenttäkerros varpuja.

Kohteen kuvaus

Purettu hirsisauna ja luonnonkivistä muurattu grilli-savustusuuni, laiturin jäännökset ja kivistä ladottu penkki. Suorakulmainen rakennuksen jäännös on salvottu hirsistä sulkanurkin. SW-NE-seinän pituus noin 4 m, kuisti mukaan lukien 5 m. Kuistin pohja on SW- ja NW-puolella koko seinän mittainen. Pohjan vieressä NW-puolella on lautakasa, jossa erottuu jälkiä punamullasta. Pohjan päälle romahtaneissa hirsissä on kattohuovan riekaleita. Rakennuksen ympärillä lojuu lautoja, punainen metallitynnyri ja sekä jatkuvalämmitteinen saunan kiuas, jonka pellityksessä on käytetty pop-niittejä. Rantavedessä on laiturin jäännökset. Kivikasan S-puolella on kivilohkareiden kannattelema hirsi, johon isketty paljon nauvoja. Rannassa on myös grilli-savustusuuni, joka on muurattu laastilla luonnonkivistä ja keltaisista tulenkestävistä tiilistä. Tiiliin on leimattu teksti ”Lalli 1-65”. Grilli on suorakaiteen mallinen ja sen W-kyljessä on pienempi suorakaiteen mallinen luonnonkivistä muurattu savupiipun juuri, jonka päällä grilliin rajautuva puolikaaren muotoinen aukko. Grillin päällä S-puolella on pulsaattoripesukoneen rummusta tehty savustuspönttö, jossa harjateräksestä ja ritilästä hitsattu nostettava parila. N-puoli päältä umpeen muurattu. E-puolella grillin edessä on kaksi eri kokoista luukutonta tulipesää. N-puolinen on suurempi ja sen sisällä on seinään muurattujen naulojen varassa irrallinen ritilä. Isomman tulisijan holvikatto on tuettu teräksisellä H-palkilla. Pienempi tulipesä on savustusrummun alla. Grillin mitat: 98 cm, leveys ilman hormia 56 cm, korkeus 91 cm.

Kohteen rajaus

Pistemäinen.
<i>Tulkinta</i>
Saunamökki 1950-luvulta. Grillirakennelma on todennäköisesti 1960-1970-luvulta.
<i>Lisätietoja</i>
Tapani Tuovinen 31.10.2012.

<i>Toimenpiteet</i>

<i>Tarkastukset</i>

Viranomais- rekisterinro:		Kunto:	0 Ei määritelty
Arvotus:	8 Muu suojeluarvo	Olotila:	2 Ei käytössä
Selitys:		Kohteen suojaus:	9 Muu suojeluarvo
		Selitys:	

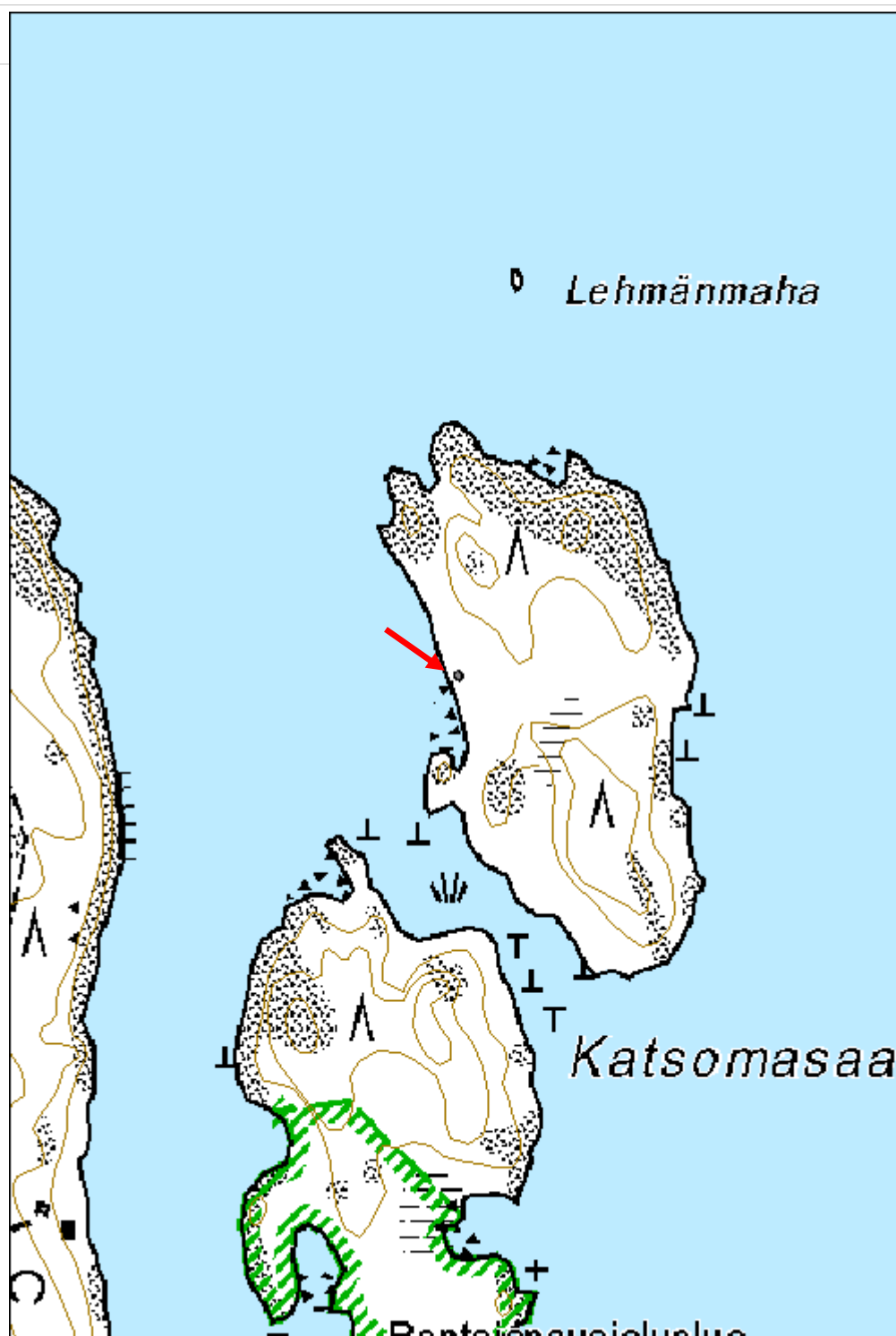
Ympäris- tön suojaus:	0 Ei määritelty
--------------------------------------	-----------------

Selitys:



Saunan jäännös NE. Valok. Tuomo Lindholm.

Kohdetyyppi:	1 Asuinpaikat	Copyright:	© Metsähallitus 2008 © Maanmittauslaitos 1/MML/08
Koordinaatit:	X 6942209, Y 3477497	Mittakaava:	1:5000



1362 Konnevesi (rso) + Kalajanvuori (amo) + Kituvuori (amo) (+nat laaj), Kypäri 1 nauriskuoppa	MH-tunnus: 151655
---	------------------------------

Kohdetyyppi:	9 Valmistuspaikat/työpaikat	Haltija:	620 Etelä-Suomen luontopalvelut
Ajoitus:	7118 Historiallinen aika	Ylläpitäjä:	620 Etelä-Suomen luontopalvelut
Rakentamisvuosi:		Kunta:	686 Rautalampi
Lukumäärä:	3		

Koordinaattiselitys:		Geometria tuotettu:	4 Gps-mittaus, korjaamaton
Koordinaatit:	X 6947447, Y 3484013	Löydöt:	

Taustatiedot

Ei taustatietoja. Paikka löydettiin maastotyössä 16.6.2012.

Ympäristön kuvaus

E-rinteessä rantaan ulottuvan koivikon ja mäen päällä kasvavan männikön rajalla. Puusto on noin 40 vuoden ikäistä.

Kohteen kuvaus

Kolme nauriskuoppaa suunnilleen korkeuskäyrän suuntaisessa rivissä rantaan viettävän E-rinteen yläosassa.

1. Kuopista eteläisin E = 3484013 N = 6947441. Pituus 3.4 m (SW-NE), leveys 1.9 m, syvyys 0.5 m.
2. Keskimmäinen kuoppa E = 3484009, N = 6947450. Kuopan keskellä on korkeampi kohta, joka jakaa sen kahteen osaan. Pituus 6.6 m (SW-NE), leveys 1.8-2.4 m, syvyys 1.0 m.
3. Kuopista pohjoisin, E = 3484017, N = 6947453. Pituus 2.8 m (E-W), leveys 2.0 m, syvyys 0.9 m.

Kohteen rajaus

Tulkinta

Nauriskuoppia vanhan kaskialan reunassa.

Lisätietoja

Tapani Tuovinen 1.11.2012.

Toimenpiteet

*Tarkastukset***Viranomais-
rekisterinro:****Kunto:** 1 Hyvä**Arvotus:** 8 Muu suojeluarvo**Olotila:** 2 Ei käytössä**Kohteen
suojaus:** 9 Muu suojeluarvo**Selitys:****Selitys:****Ympäris-
tön
suojaus:**

0 Ei määritelty

Selitys:

Nauriskuopat N. Oik. Tuomo Lindholm.

Kohdetyyppi:	9 Valmistuspaikat/työpaikat	Copyright:	© Metsähallitus 2008 © Maanmittauslaitos 1/MML/08
Koordinaatit:	X 6947447, Y 3484013	Mittakaava:	1:5000



1362 Konnevesi (rso) + Kalajanvuori (amo) + Kituvuori (amo) (+nat laaj), Kypäri 2 nauriskuoppa	MH-tunnus: 151659
---	-----------------------------

Kohdetyyppi:	9 Valmistuspaikat/työpaikat	Haltija:	620 Etelä-Suomen luontopalvelut
Ajoitus:	7118 Historiallinen aika	Ylläpitäjä:	620 Etelä-Suomen luontopalvelut
Rakentamisvuosi:		Kunta:	686 Rautalampi
Lukumäärä:	1		

Koordinaattiselitys:		Geometria tuotettu:	4 Gps-mittaus, korjaamaton
Koordinaatit:	X 6947325, Y 3484040	Löydöt:	

Taustatiedot

Ei aikaisempia tietoja. Löydetty maastotyössä 16.6.2012.

Ympäristön kuvaus

Rantaan laskevassa E-rinteessä. Lehtometsää, jossa kasvaa mm. koivua, metsälehmusta ja mäntyä. Kenttäkerros ruohoja. Lähellä rauhoitettu metsälehmus.

Kohteen kuvaus

Jyrkkäreunainen ja syvä kuoppa rantaan viettävän E-rinteen yläosassa. Kuopan E-reunasta laskee oja rantaa kohti. Ojan ja kuopan välissä on kuopan reunojen korkuinen seinämä. Kuopan pituus 3.5 m (E-W), leveys 2.3 m, syvyys 1.2 m. Ojan pituus 6.4 m, leveys 0.7 m, syvyys 0.5 m.

Kohteen rajaus

Pistemäinen.

Tulkinta

Nauriskuoppa vanhan kaskialan reunassa.

Lisätietoja


Tapani Tuovinen 1.11.2012.

Toimenpiteet

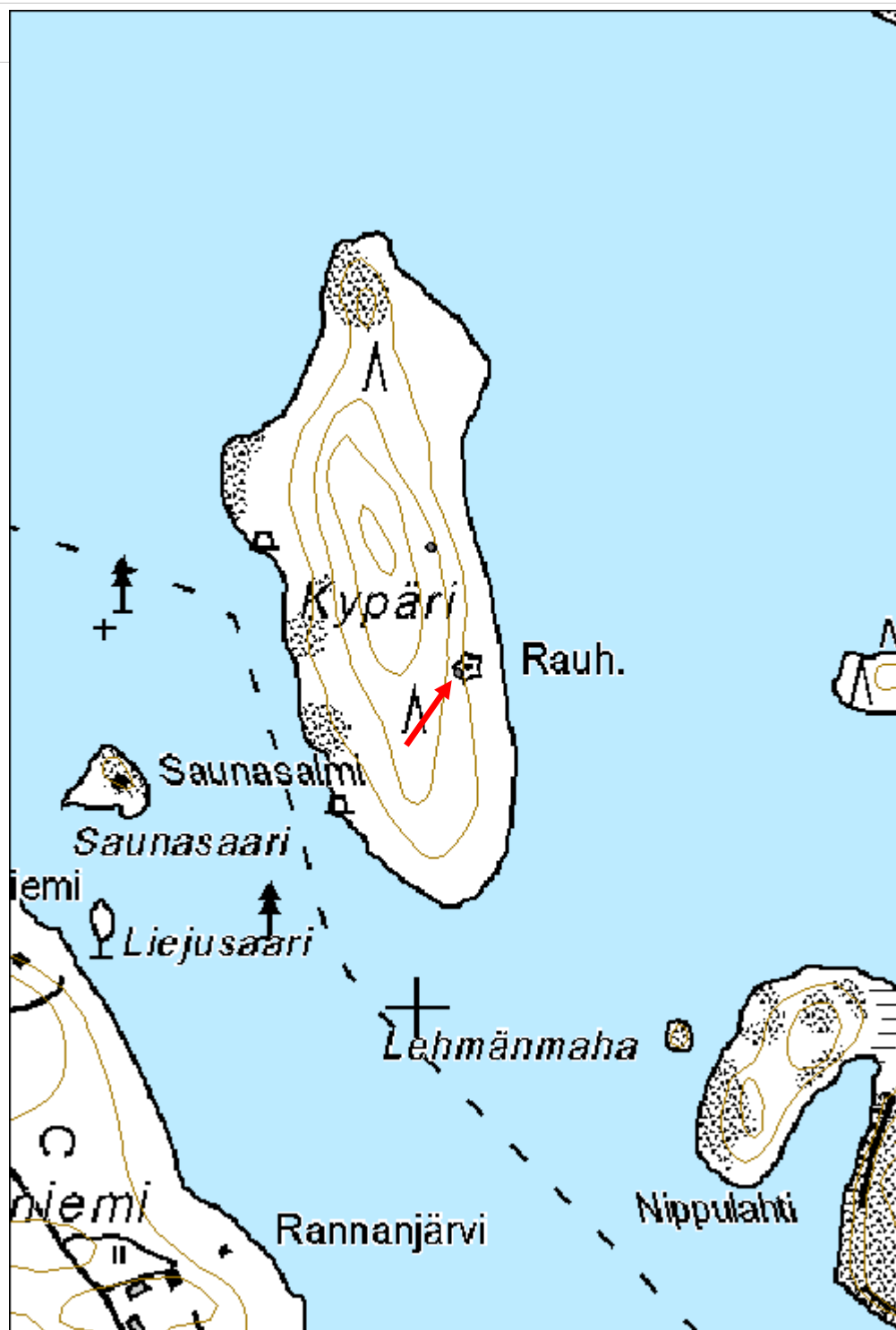
Tarkastukset

Viranomais-

Kunto: 1 Hyvä

rekisterinro:		Olotila:	2 Ei käytössä
Arvotus:	8 Muu suojeluarvo	Kohteen suojelu:	9 Muu suojeluarvo
Selitys:		Selitys:	
Ympäristön suojelu:	0 Ei määritelty		
Selitys:			
	Nauriskuoppa E, etualalla oja.		

Kohdetyyppi:	9 Valmistuspaikat/työpaikat	Copyright:	© Metsähallitus 2008 © Maanmittauslaitos 1/MML/08
Koordinaatit:	X 6947325, Y 3484040	Mittakaava:	1:5000



1362 Konnevesi (rso) + Kalajanvuori (amo) + Kituvuori (amo) (+nat laaj), Kypäri 3 nauriskuoppa	MH-tunnus: 151673
---	-----------------------------

Kohdetyyppi:	9 Valmistuspaikat/työpaikat	Haltija:	620 Etelä-Suomen luontopalvelut
Ajoitus:	7118 Historiallinen aika	Ylläpitäjä:	620 Etelä-Suomen luontopalvelut
Rakentamisvuosi:		Kunta:	686 Rautalampi
Lukumäärä:	6		

Koordinaattiselitys:		Geometria tuotettu:	0 Ei tiedossa
Koordinaatit:	X 6947197, Y 3484054	Löydöt:	

Taustatiedot

Ei taustatietoja. Löydetty 16.6.2012 maastotyössä.

Ympäristön kuvaus

Rantaan laskevan E- ja SE-rinteen yläreunassa. Lehtometsää. Puusto pääosin koivua. Kenttäkerros ruohoja.

Kohteen kuvaus

Kuusi kuoppaa maastossa.

1. E-rinteessä oleva pyöreä kuoppa, jonka pohjalle haudattu kokolattiamattoa. E = 3484075, N = 6947220. Halkaisija 2.7 m.
2. SE-rinteessä E = 3484061, N = 6947204. Syvä pyöreä kuoppa, jonka reunat nousevat ympäristöä korkeammalle. Halkaisija 2.5 m, leveys noin 2-3 m, syvyys 1.5 m. Reunavallin korkeus 0.4 m.
3. Pieni, matala ja pyöreä kuoppa 2:n reunavallin vieressä W-puolella. E = 3484053, N = 6947211. Halkaisija 1.6 m, syvyys 0.5 m.
4. Pieni ja pitkänomainen kuoppa 2:n reunavallin vieressä SW-puolella ja noin 3 m:n päässä 3:sta sen S-puolella. E = 3484049, N = 6947214. Pituus 2.4 m (SE-NW), leveys 1.7 m, syvyys 0.8 m.
5. Pieni ja pitkänomainen kuoppa syrjässä muista SE-rinteessä. E = 3484048, N = 6947177. Pituus noin 3.5 m (SE-NW), leveys noin 1.0 m, syvyys noin 0.5 m.
6. Pieni pyöreä kuoppa syrjässä muista S-rinteen yläreunassa koivikossa. E = 3484008, N = 6947148. Halkaisija 1.6 m, syvyys 0.4 m.

Kohteen rajaus

Pistemäinen.

Tulkinta

Kaskiviljelyyn liittyviä kuoppia, osa mahdollisesti nauriskuoppia.

Lisätietoja

Tapani Tuovinen 1.11.2012.

Toimenpiteet

Tarkastukset

**Viranomais-
rekisterinro:**

Kunto: 1 Hyvä

Arvotus: 8 Muu suojeluarvo

Olotila: 2 Ei käytössä

**Kohteen
suojaus:** 9 Muu suojeluarvo

Selitys:

Selitys:

**Ympäris-
tön
suojaus:**

0 Ei määritelty

Selitys:



Kuoppa 2.

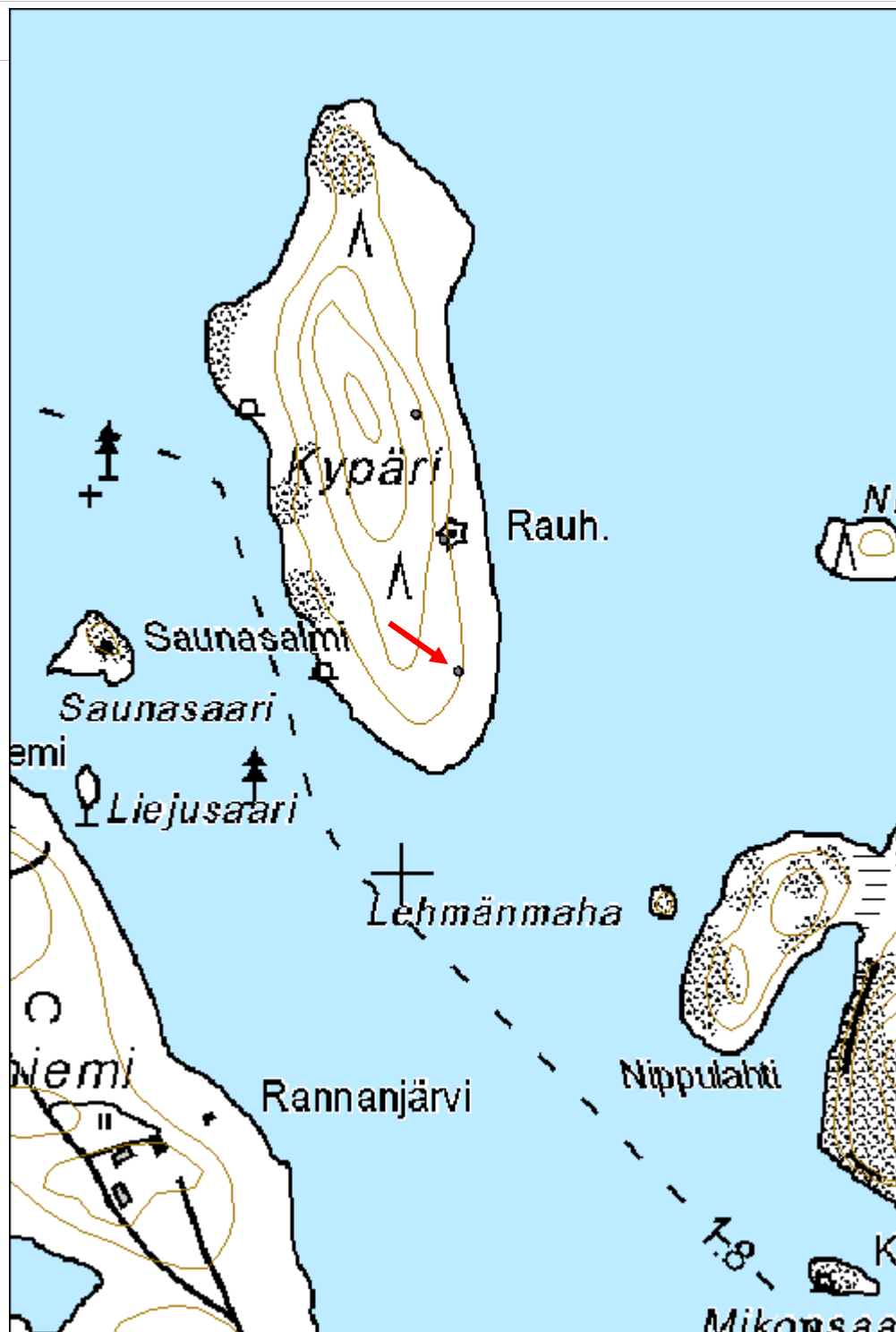


Kuoppa 3.



Kuoppa 4.

Kohdetyyppi:	9 Valmistuspaikat/työpaikat	Copyright:	© Metsähallitus 2008 © Maanmittauslaitos 1/MML/08
Koordinaatit:	X 6947197, Y 3484054	Mittakaava:	1:5000



1362 Konnevesi (rso) + Kalajanvuori (amo) + Kituvuori (amo) (+nat laaj), Kypäri 4 kuoppa	MH-tunnus: 151685
---	------------------------------

Kohdetyyppi:	0 Ei määritelty	Haltija:	620 Etelä-Suomen luontopalvelut
Ajoitus:	7118 Historiallinen aika	Ylläpitäjä:	620 Etelä-Suomen luontopalvelut
Rakentamisvuosi:		Kunta:	686 Rautalampi
Lukumäärä:			

Koordinaattiselitys:		Geometria tuotettu:	4 Gps-mittaus, korjaamaton
Koordinaatit:	X 6947273, Y 3483938	Löydöt:	

Taustatiedot

Ei taustatietoja. Löydetty 16.6.2012 maastotyössä.

Ympäristön kuvaus

Kohteen kuvaus

Kuoppa koivikon reunassa, halkaisija noin 2 m.

Kohteen rajaus

Tulkinta

Lisätietoja

Tapani Tuovinen 1.11.2012.

Toimenpiteet

Tarkastukset

Viranomaisrekisterinro:		Kunto:	0 Ei määritelty
Arvotus:	0 Ei määritelty	Olotila:	2 Ei käytössä
		Kohteen suojelu:	0 Ei määritelty

Selitys:	Selitys:		
Ympäristön suojele:	0 Ei määritelty		
Selitys:			
Kohdetyyppi:		Copyright:	© Metsähallitus 2008 © Maanmittauslaitos 1/MML/08
Koordinaatit:	X 6947273, Y 3483938	Mittakaava:	1:7126



1362 Konnevesi (rso) + Kalajanvuori (amo) + Kituvuori (amo) (+nat laaj), Markunsaari mökki jäännös	MH-tunnus: 151686
---	------------------------------

Kohdetyyppi:	1 Asuinpaikat	Haltija:	620 Etelä-Suomen luontopalvelut
Ajoitus:	7116 Uusi aika	Ylläpitäjä:	620 Etelä-Suomen luontopalvelut
Rakentamisvuosi:		Kunta:	686 Rautalampi
Lukumäärä:	1		

Koordinaattiselitys:		Geometria tuotettu:	4 Gps-mittaus, korjaamaton
Koordinaatit:	X 6945662, Y 3480459	Löydöt:	

Taustatiedot

Ei aikaisempia tietoja. Löydetty saaren rantautuessa 16.6.2012.

Ympäristön kuvaus

Rannassa pienen lahden pohjukan N-reunalla rantakallion kupeessa. Puusto mäntyjä ja lahden pohjukan suunnassa koivuja. Kuusimetsä alkaa heti mökin takana. Kenttäkerroksen kasvillisuus varpuja. Rantaviivassa kiviä, joita mahdollisesti käytetty tulisijana.

Kohteen kuvaus

Yksihuoneinen maalaamaton lautamökki, jossa pieni kuisti SW-puolella ja punainen kolmiorimalle päällystetty huopakatto. Mökin ovi on sisarpaneelia (piilopontti) ja sisäpuolelta tuettu ristikon avulla. N-kulmassa on kaksi kulmaikkunaa. Rakennus on pystytetty luonnonkivien päälle, mutta sillä ei ole varsinaista kivijalkaa. SW-NE-seinien pituus kuistin kanssa 3.37 m, ilman kuistia 1.88 m. NW-SE-seinien pituus 1.70 m. Lattiarakenteita on jyrsinyt jokin eläin, luultavasti mäyrä, joka on pesinyt mökin alla.

Kohteen rajaus

Pistemäinen.

Tulkinta

Mökki on huolellisesti rakennettu paikalle tuodusta sahatavarasta, saaren omaa puuta ei ole käytetty rakentamiseen. Huopakatto on huolella tehty ja edelleen melko vesitiivis. Piirteet viittaavat kesämökkikäyttöön. Kolmiorimakaton ja oven paneelin tyylin perusteella rakennus voisi olla 1940-1950-luvulta.

Lisätietoja

Tapani Tuovinen 1.11.2012.

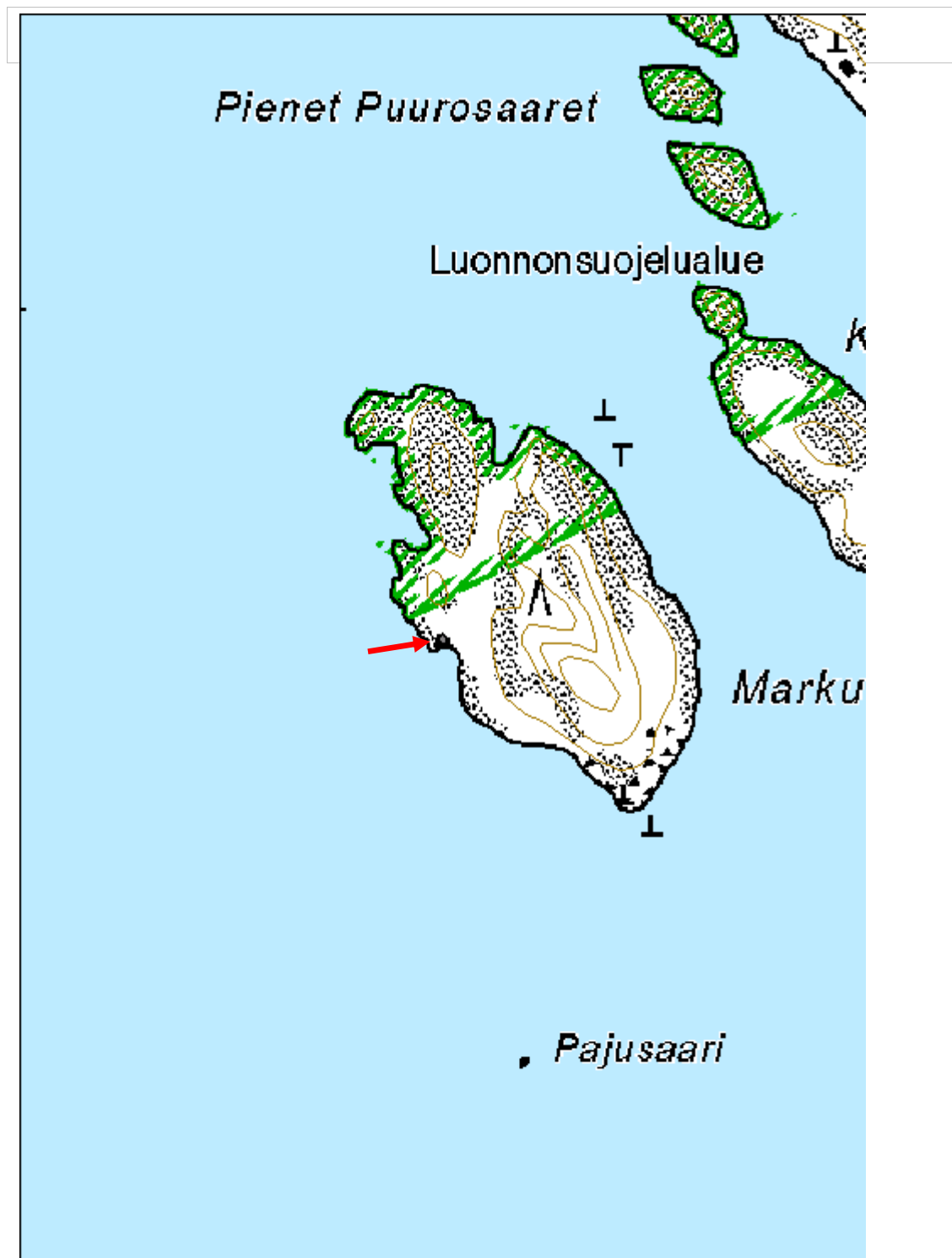
*Toimenpiteet**Tarkastukset***Viranomais-
rekisterinro:****Kunto:** 3 Huono**Arvotus:** 8 Muu suojeluarvo**Olotila:** 2 Ei käytössä**Kohteen
suojaus:** 9 Muu suojeluarvo**Selitys:****Selitys:****Ympäris-
tön
suojaus:**

0 Ei määritelty

Selitys:

Mökki N, taustalla Pyysalonselkä.

Kohdetyyppi:	1 Asuinpaikat	Copyright:	© Metsähallitus 2008 © Maanmittauslaitos 1/MML/08
Koordinaatit:	X 6945662, Y 3480459	Mittakaava:	1:5000



1362 Konnevesi (rso) + Kalajanvuori (amo) + Kituvuori (amo) (+nat laaj), Lanstunluoto kelo	MH-tunnus: 151713
---	-----------------------------

Kohdetyyppi:	0 Ei määritelty	Haltija:	620 Etelä-Suomen luontopalvelut
Ajoitus:	7118 Historiallinen aika	Ylläpitäjä:	620 Etelä-Suomen luontopalvelut
Rakentamisvuosi:		Kunta:	275 Konnevesi
Lukumäärä:	1		

Koordinaattiselitys:		Geometria tuotettu:	4 Gps-mittaus, korjaamaton
Koordinaatit:	X 6945089, Y 3474884	Löydöt:	

Taustatiedot

Ympäristön kuvaus

Kohteen kuvaus

Keloutunut mänty, jonka rungossa kirveen jälkiä.

Kohteen rajaus

Tulkinta

Lisätietoja

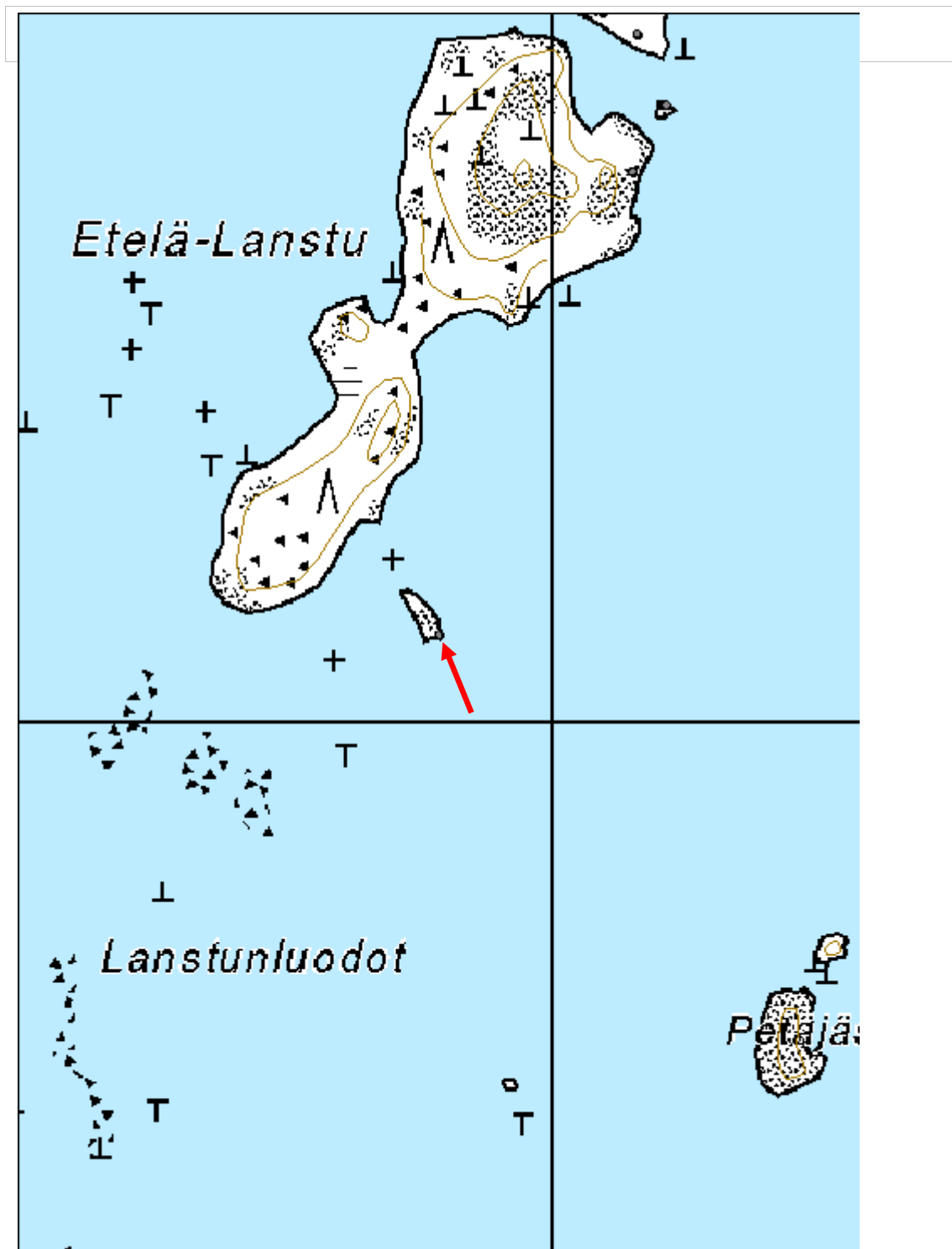
Tapani Tuovinen 2.11.2012.

Toimenpiteet

Tarkastukset

Viranomaisrekisterinro:		Kunto:	0 Ei määritelty
Arvotus:	0 Ei määritelty	Olotila:	2 Ei käytössä
		Kohteen suojele:	0 Ei määritelty

Selitys:		Selitys:	
Ympäristön suojelu:	0 Ei määritelty		
Selitys:			
Kohdetyyppi:		Copyright:	© Metsähallitus 2008 © Maanmittauslaitos 1/MML/08
Koordinaatit:	X 6945089, Y 3474884	Mittakaava:	1:5000



1362 Konnevesi (rso) + Kalajanvuori (amo) + Kituvuori (amo) (+nat laaj), Etelä-Lanstu 1 karsikkopuun paikka	MH-tunnus: 151716
--	------------------------------

Kohdetyyppi:	7 Kulttipaikat	Haltija:	620 Etelä-Suomen luontopalvelut
Ajoitus:	7116 Uusi aika	Ylläpitäjä:	620 Etelä-Suomen luontopalvelut
Rakentamisvuosi:		Kunta:	275 Konnevesi
Lukumäärä:	1		

Koordinaattiselitys:		Geometria tuotettu:	4 Gps-mittaus, korjaamaton
Koordinaatit:	X 6945566, Y 3475083	Löydöt:	

Taustatiedot

Maininta Erkki Fredriksonin artikkelissa.

Ympäristön kuvaus

Kohteen kuvaus

Fredriksonin karsikkopuu n:o 2. Hänen mukaansa oli ”Etelä-Lanstun itäkärjessä n. 10 m rannasta yksinäisessä kelossa yksi veistämä, jossa tekstinä E S (tai C S) 184- 24/9, lukujen alla epämääräinen Y V”. Vuonna 2012 ei enää ollut näkyvissä merkkejä karsikkopuusta. Saaren itärannan puusto oli lähes kokonaan kaatunut Asta-myrskysssä 30.7.2010.

Kohteen rajaus

Pistemäinen.

Tulkinta

Tuhoutunut karsikkopuu.

Lisätietoja

Fredrikson, Erkki (1976). Kuolleen karsikko Konnevedellä. Linkola, Martti (toim.) (1976). *Konneveden kirja*: 419-428. JYY:n kotiseutusarja N:o 11. Jyväskylä: Konneveden kunta.

Toimenpiteet

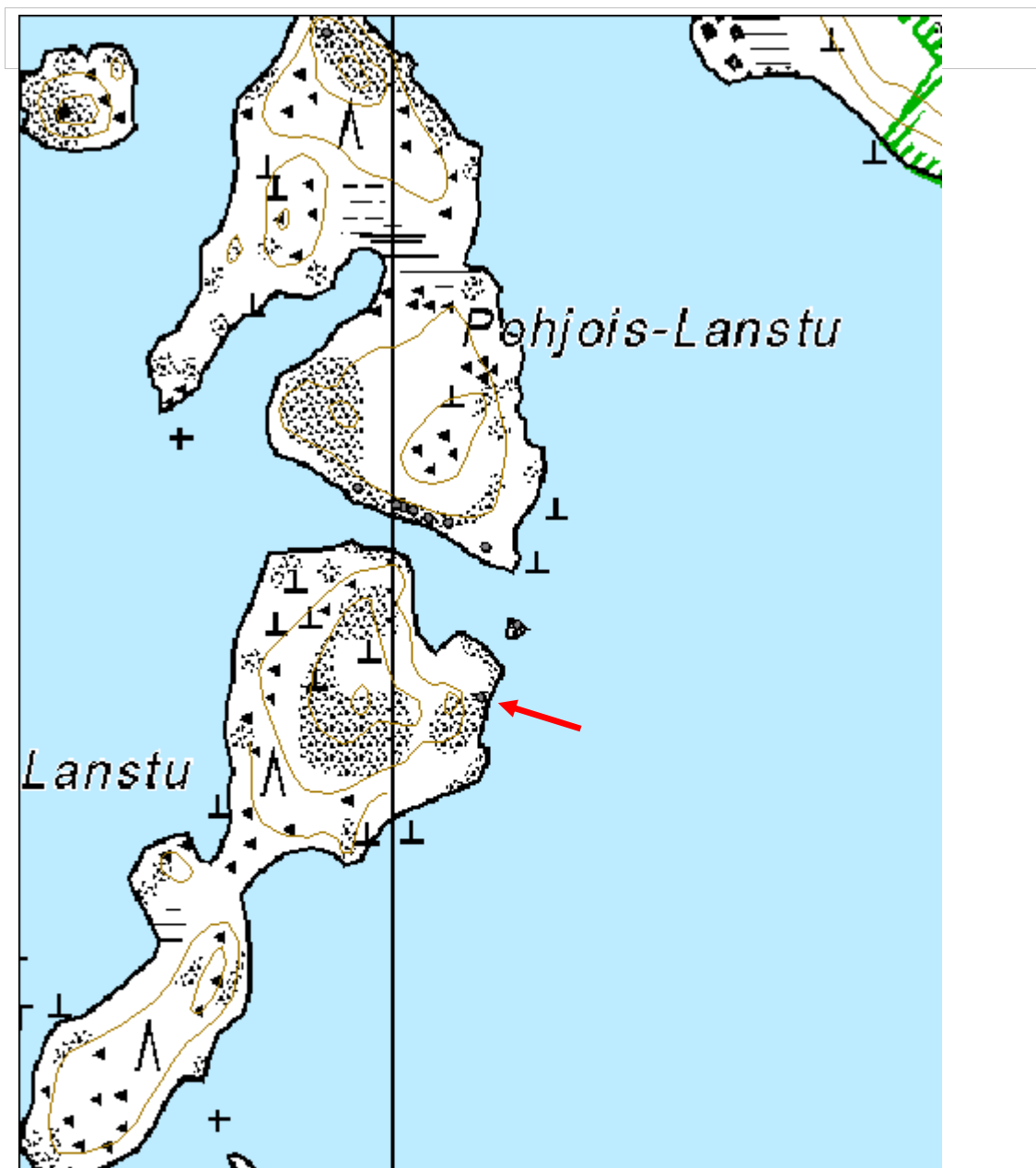
Tarkastukset

--

Viranomaisrekisterinro:		Kunto:	3 Huono
Arvotus:	8 Muu suojeluarvo	Olotila:	2 Ei käytössä
Selitys:		Kohteen suojele:	9 Muu suojeluarvo
		Selitys:	

Ympäristön suojele:	0 Ei määritelty
Selitys:	

Kohdetyyppi:	7 Kulttipaikat	Copyright:	© Metsähallitus 2008 © Maanmittauslaitos 1/MML/08
Koordinaatit:	X 6945566, Y 3475083	Mittakaava:	1:5000



1362 Konnevesi (rso) + Kalajanvuori (amo) + Kituvuori (amo) (+nat laaj), Lanstun luoto 2 karsikkopuun paikka	MH-tunnus: 151719
---	-----------------------------

Kohdetyyppi:	7 Kulttipaikat	Haltija:	620 Etelä-Suomen luontopalvelut
Ajoitus:	7116 Uusi aika	Ylläpitäjä:	620 Etelä-Suomen luontopalvelut
Rakentamisvuosi:		Kunta:	275 Konnevesi
Lukumäärä:	1		

Koordinaattiselitys:		Geometria tuotettu:	4 Gps-mittaus, korjaamaton
Koordinaatit:	X 6945635, Y 3475118	Löydöt:	

Taustatiedot

Mainittu Fredriksonin artikkelissa.

Ympäristön kuvaus

Pieni luoto Pohjois- ja Etelä-Lanstun välisessä salmessa.

Kohteen kuvaus

Fredriksonin mukaan ”pienikokoisessa kuolleessa männyssä kaksi umpeenkuroutunutta arpea. Tekstiä ei näkyvissä”. Vuonna 2012 mänty oli jo hävinnyt, eikä luodolla ollut enää mitään merkkejä karsikkopuusta.

Kohteen rajaus

Pistemäinen.

Tulkinta

Tuhoutunut karsikkopuu.

Lisätietoja

Fredrikson, Erkki (1976). Kuolleen karsikko Konnevedellä. Linkola, Martti (toim.) (1976). Konneveden kirja: 419-428. JYY:n kotiseutusarja N:o 11. Jyväskylä: Konneveden kunta.

Toimenpiteet

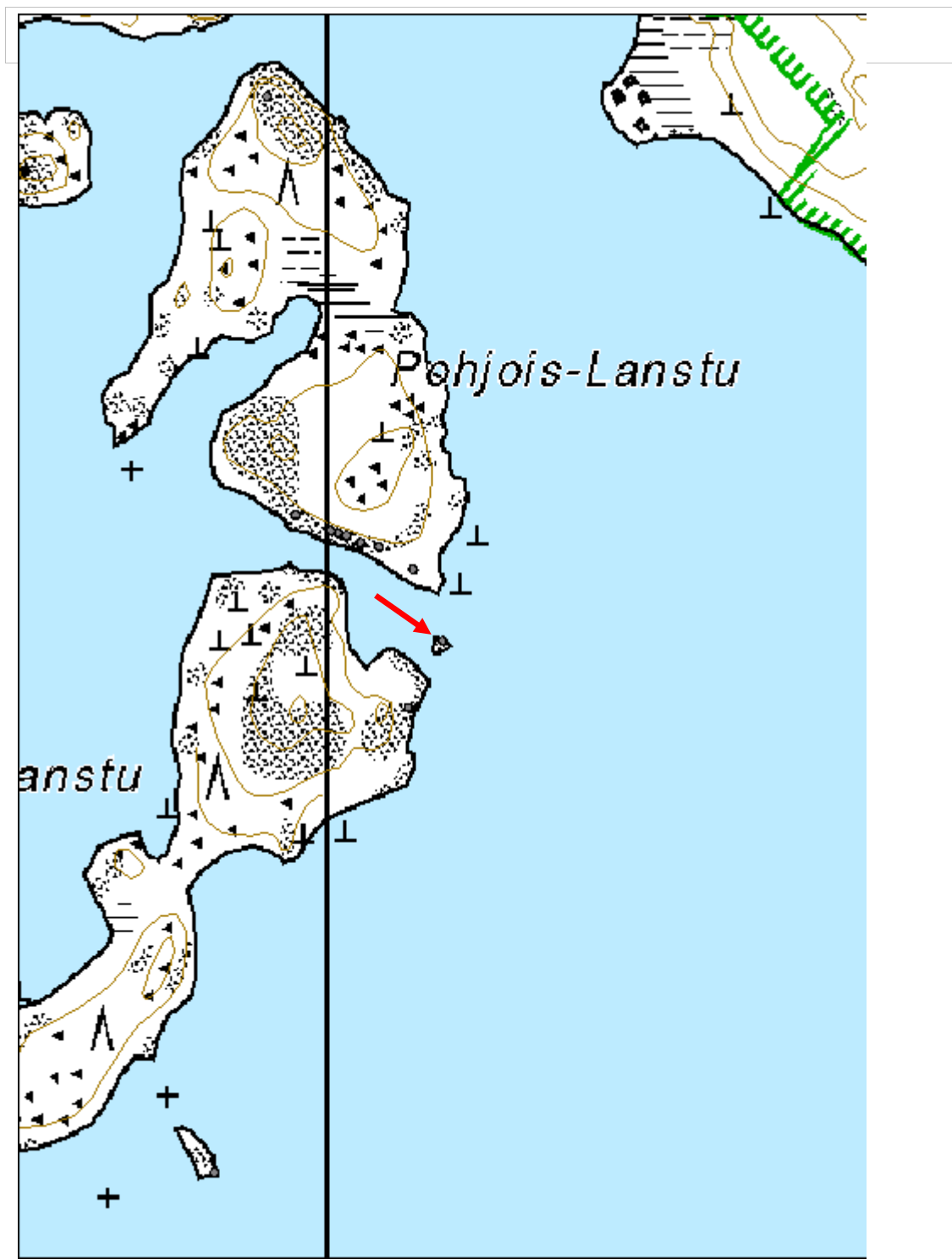
Tarkastukset

--

Viranomaisrekisterinro:		Kunto:	3 Huono
Arvotus:	8 Muu suojeluarvo	Olotila:	2 Ei käytössä
Selitys:		Kohteen suojele:	9 Muu suojeluarvo
		Selitys:	

Ympäristön suojele:	0 Ei määritelty
Selitys:	 <p>Karsikkopuun paikka pienellä luodolla. S.</p>

Kohdetyyppi:	7 Kulttipaikat	Copyright:	© Metsähallitus 2008 © Maanmittauslaitos 1/MML/08
Koordinaatit:	X 6945635, Y 3475118	Mittakaava:	1:5000



1362 Konnevesi (rso) + Kalajanvuori (amo) + Kituvuori (amo) (+nat laaj), Pohjois-Lanstu 3 karsikkopuu	MH-tunnus: 151721
--	------------------------------

Kohdetyyppi:	7 Kulttipaikat	Haltija:	620 Etelä-Suomen luontopalvelut
Ajoitus:	7116 Uusi aika	Ylläpitäjä:	620 Etelä-Suomen luontopalvelut
Rakentamisvuosi:		Kunta:	275 Konnevesi
Lukumäärä:	1		

Koordinaattiselitys:		Geometria tuotettu:	4 Gps-mittaus, korjaamaton
Koordinaatit:	X 6945743, Y 3475020	Löydöt:	

Taustatiedot

Mainittu Fredriksonin artikkelissa.

Ympäristön kuvaus

Pohjois-Lanstun saaren eteläranta, rinteessä.

Kohteen kuvaus

Fredriksonin karsikko numero 5. Hänen mukaansa kyseessä oli ”viettävällä kalliolla kasvava puu, jossa järvelle päin kaksi arpea, ylemmässä risti, alemmassa vuosiluvut 1849 ja 1880 allekkain. Puun rinnankorkeudella läpimitta 38 cm”. Vuonna 2012 paikalla oli Asta-myrskyssä 30.7.2012 NNW-suuntaan kaatunut mänty. Fredriksonin ristiksi kuvaama ylempi veistämä on oikeasti rasti. Alemmassa vesitämässä on vuosiluvut 1849 ja 1880. Kaiverrusten yläpuolella rungossa erottuu poikittaisia viiltoja ja pihkaantuneita, mutta kuroutumattomia koloja. Runko on katkennut noin 1 m:n korkeudelta ja haljennut 1.2 m katkeamiskohdasta ylöspäin. Puussa on muurahaisia ja se tekee kuolemaa. Rungon ympärysmitta 2.1 m korkeudella 99 cm, josta laskettu läpimitta 0.67 m.

Kohteen rajaus

Pistemäinen.

Tulkinta

Karsikkopuu.

Lisätietoja

Fredrikson, Erkki (1976). Kuolleen karsikko Konnevedellä. Linkola, Martti (toim.) (1976). Konneveden kirja: 419-428. JYY:n kotiseutusarja N:o 11. Jyväskylä: Konneveden kunta.

Tapani Tuovinen 2.11.2012.

Toimenpiteet

Tarkastukset

**Viranomais-
rekisterinro:**

Kunto: 3 Huono

Arvotus:

8 Muu suojeluarvo

Olotila: 2 Ei käytössä

**Kohteen
suojaus:** 9 Muu suojeluarvo

Selitys:

Selitys:

**Ympäristö
n suojele:**

0 Ei määritelty

Selitys:

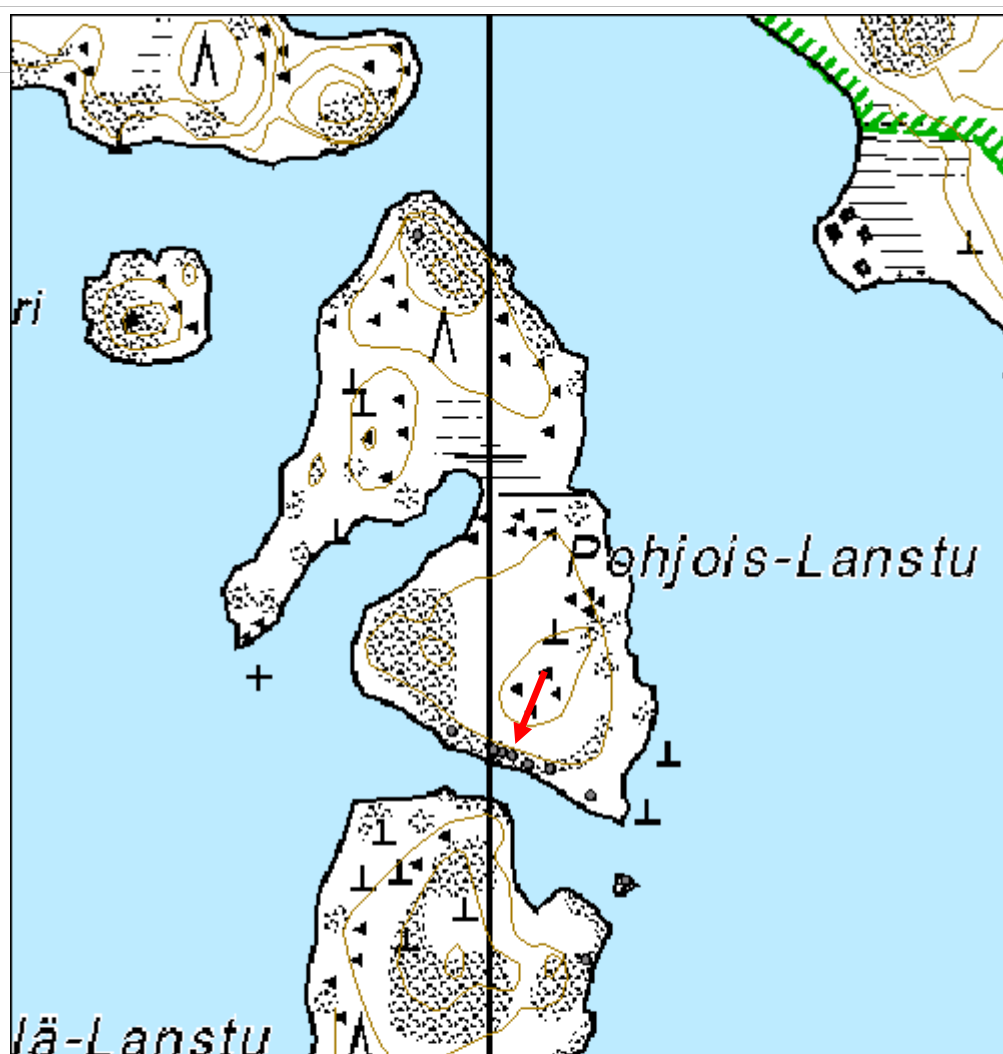


Alempi veistämä.



Karsikkopuu 3 NE.

Kohdetyyppi:	7 Kulttipaikat	Copyright:	© Metsähallitus 2008 © Maanmittauslaitos 1/MML/08
Koordinaatit:	X 6945743, Y 3475020	Mittakaava:	1:5000



1362 Konnevesi (rso) + Kalajanvuori (amo) + Kituvuori (amo) (+nat laaj), Pohjois-Lanstu 4 karsikkopuu	MH-tunnus: 151725
--	------------------------------

Kohdetyyppi:	7 Kulttipaikat	Haltija:	620 Etelä-Suomen luontopalvelut
Ajoitus:	7116 Uusi aika	Ylläpitäjä:	620 Etelä-Suomen luontopalvelut
Rakentamisvuosi:		Kunta:	275 Konnevesi
Lukumäärä:	1		

Koordinaattiselitys:		Geometria tuotettu:	4 Gps-mittaus, korjaamaton
Koordinaatit:	X 6945745, Y 3475011	Löydöt:	

Taustatiedot

Maininta Fredriksonin artikkelissa.

Ympäristön kuvaus

Pohjois-Lanstun saaren eteläranta, rinteessä.

Kohteen kuvaus

Fredriksonin karsikkopuu numero 4: "rantapiissä kalliolla kasvava petäjä. Läpimitta rinnankorkeudelta 45 cm. Puussa neljä veistämää, järven puoleisista ylimmässä ei tekstiä, keskimmaisessä vuosiluku 1864, vuosiluvun alla epäselvä merkintä H N 2 8, alimmassa veistämässä epäselviä numeroita, ehkäpä 84. Pohjoisen puolella risti sekä epäselvä kirjain". Vuonna 2012 puu oli kaatunut Asta-myrskyssä 30.7.2010 suuntaan NNW. Se oli vielä elossa, mutta vaarassa kuolla.

Kohteen rajaus

Pistemäinen.

Tulkinta

Karsikkopuu.

Lisätietoja

Fredrikson, Erkki (1976). Kuolleen karsikko Konnevedellä. Linkola, Martti (toim.) (1976). Konneveden kirja: 419-428. JYY:n kotiseutusarja N:o 11. Jyväskylä: Konneveden kunta.
Tapani Tuovinen 2.11.2012.

Toimenpiteet

*Tarkastukset***Viranomais-
rekisterinro:****Kunto:** 3 Huono**Arvotus:** 8 Muu suojeluarvo**Olotila:** 2 Ei käytössä**Kohteen
suojaus:** 9 Muu suojeluarvo**Selitys:****Selitys:****Ympäristö
n suojele:**

0 Ei määritelty

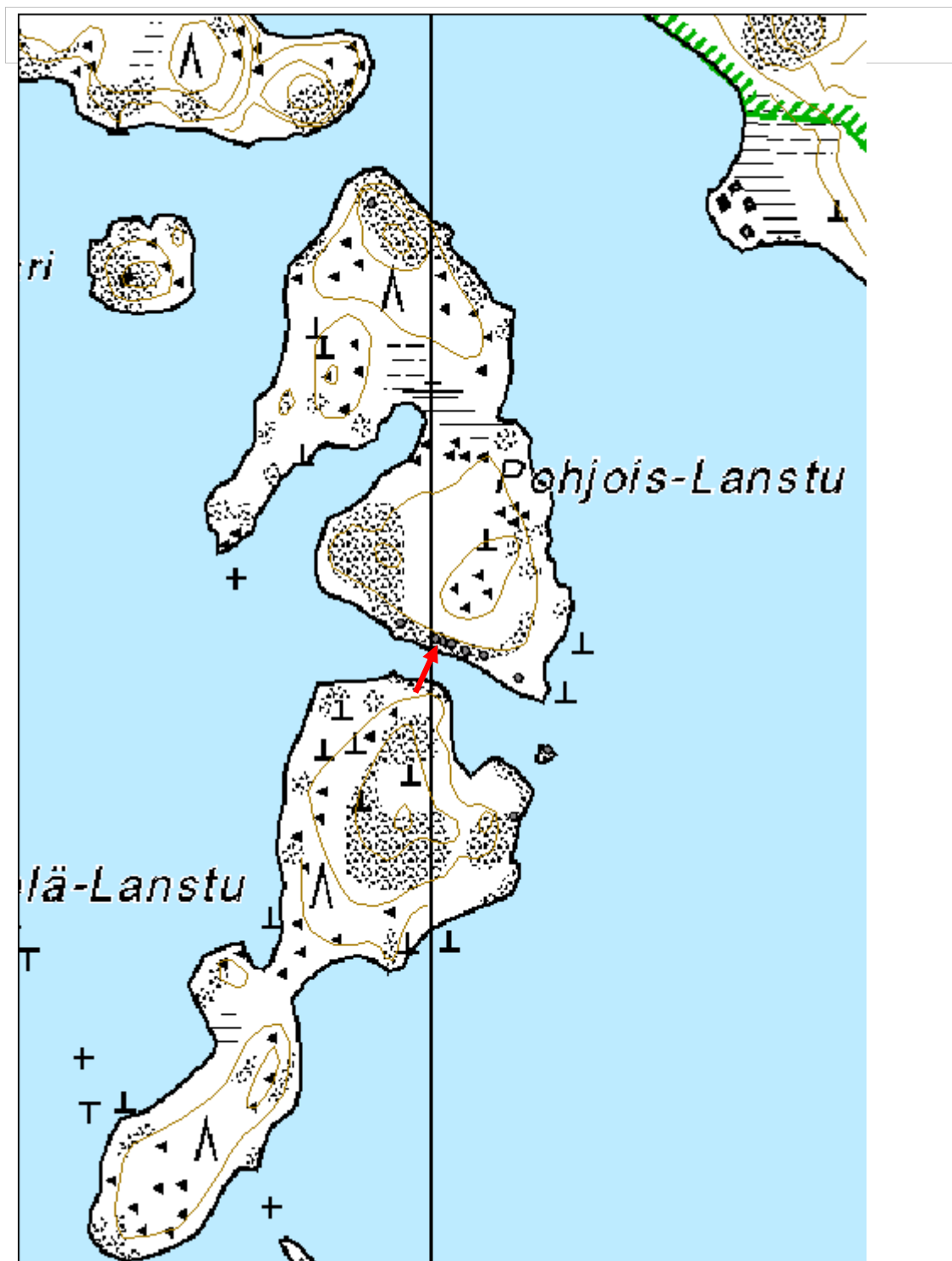
Selitys:

Keskimmäinen veistäjä, jossa vuosiluku 1864.



Karsikkopuu 4 SW.

Kohdetyyppi:	7 Kulttipaikat	Copyright:	© Metsähallitus 2008 © Maanmittauslaitos 1/MML/08
Koordinaatit:	X 6945745, Y 3475011	Mittakaava:	1:5000



1362 Konnevesi (rso) + Kalajanvuori (amo) + Kituvuori (amo) (+nat laaj), Pohjois-Lanstu 5 karsikkopuun paikka	MH-tunnus: 151731
--	------------------------------

Kohdetyyppi:	7 Kulttipaikat	Haltija:	620 Etelä-Suomen luontopalvelut
Ajoitus:	7116 Uusi aika	Ylläpitäjä:	620 Etelä-Suomen luontopalvelut
Rakentamisvuosi:		Kunta:	275 Konnevesi
Lukumäärä:	1		

Koordinaattiselitys:		Geometria tuotettu:	4 Gps-mittaus, korjaamaton
Koordinaatit:	X 6945748, Y 3475004	Löydöt:	

Taustatiedot

Mainittu Fredriksonin artikkelissa.

Ympäristön kuvaus

Pohjois-Lanstun saaren eteläranta, rinteessä.

Kohteen kuvaus

Fredriksonin karsikkopuu numero 3, ”Pohjois-Lanstussa salmen kapeimmalla kohdalla n. 4 metriä rannasta keskikokoisessa männyssä kuroutunut arpi”. Vuonna 2012 puuta ei löydetty, mutta Fredriksonin kuvailemassa paikassa on sammaloitunut männyn kanto.

Kohteen rajaus

Pistemäinen.

Tulkinta

Kaadettu karsikkopuu.

Lisätietoja

Fredrikson, Erkki (1976). Kuolleen karsikko Konnevedellä. Linkola, Martti (toim.) (1976). Konneveden kirja: 419-428. JYY:n kotiseutusarja N:o 11. Jyväskylä: Konneveden kunta.

Tapani Tuovinen 2.11.2012.


Toimenpiteet

Tarkastukset

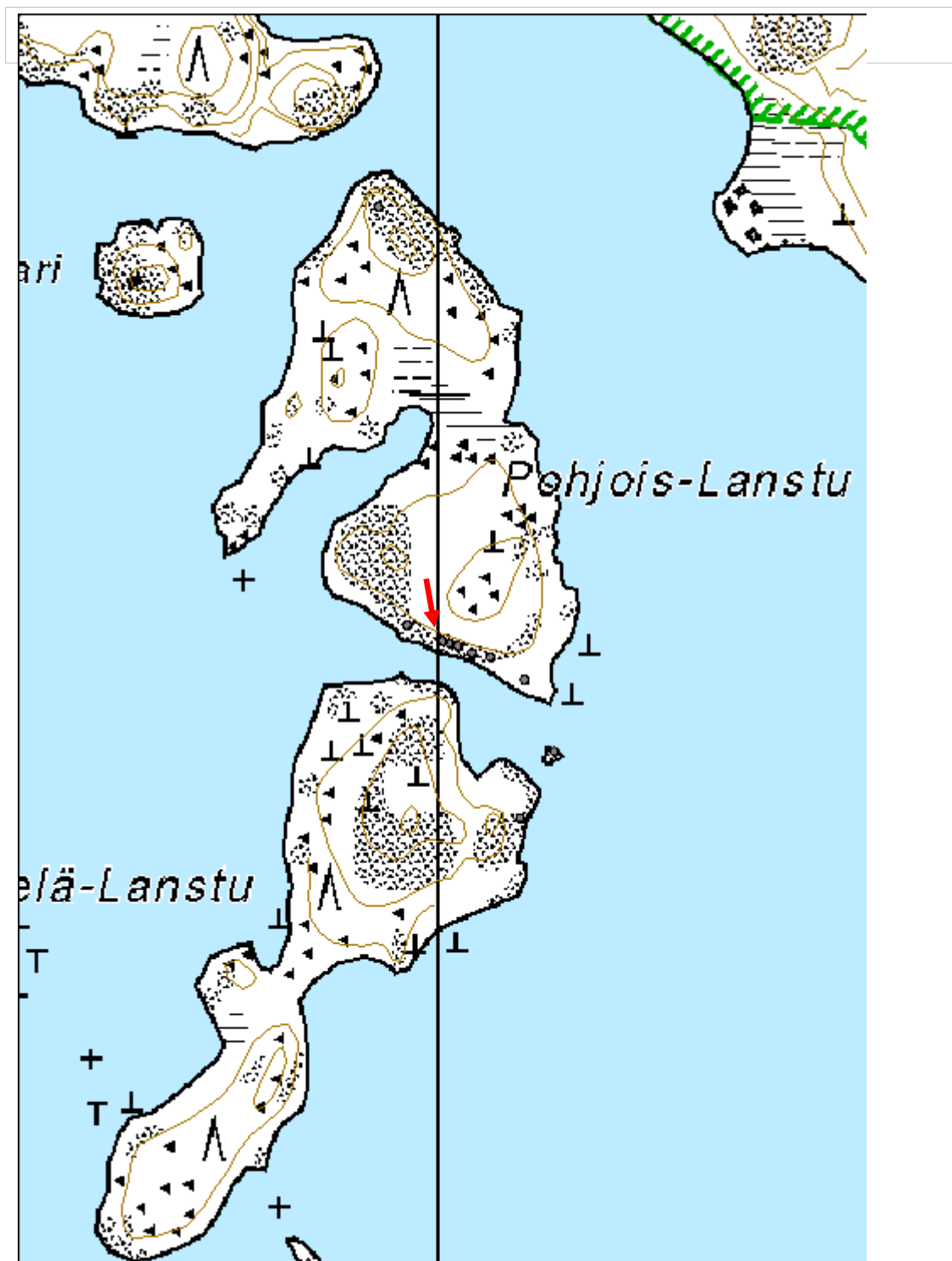
--

Viranomaisrekisterinro:		Kunto:	3 Huono
Arvotus:	8 Muu suojeluarvo	Olotila:	2 Ei käytössä
Selitys:		Kohteen suojelu:	9 Muu suojeluarvo
		Selitys:	

Ympäristön suojelu:	0 Ei määritelty
----------------------------	-----------------

Selitys:	 <p>Karsikkopuun 5 (Fredrikson n:o 3) kanto.</p>
-----------------	---

Kohdetyyppi:	7 Kulttipaikat	Copyright:	© Metsähallitus 2008 © Maanmittauslaitos 1/MML/08
Koordinaatit:	X 6945748, Y 3475004	Mittakaava:	1:5000



1362 Konnevesi (rso) + Kalajanvuori (amo) + Kituvuori (amo) (+nat laaj), Pohjois-Lanstu 6 karsikkopuu	MH-tunnus: 151734
--	------------------------------

Kohdetyyppi:	7 Kulttipaikat	Haltija:	620 Etelä-Suomen luontopalvelut
Ajoitus:	7116 Uusi aika	Ylläpitäjä:	620 Etelä-Suomen luontopalvelut
Rakentamisvuosi:		Kunta:	275 Konnevesi
Lukumäärä:	1		

Koordinaattiselitys:		Geometria tuotettu:	4 Gps-mittaus, korjaamaton
Koordinaatit:	X 6945764, Y 3474968	Löydöt:	

Taustatiedot

Ei ennakkotietoja. Löydetty maastotyössä 17.6.2012.

Ympäristön kuvaus

Pohjois-Lanstun saaren SW-ranta, rinteessä rantakalliolla.

Kohteen kuvaus

NNW-suuntaan kaatunut mänty. Puu on vielä elossa. Sen kyljessä on osin umpeen kuroutunut (kyljestynyt) lovi, joka alkaa 1.6 m:n korkeudelta. Lovi on 100 cm pitkä ja leveimmillään 16 cm. Lovessa on neljä poikittaista terävällä esineellä tehtyä viiltoa. Ympärysmitta 107 cm, josta laskettu läpimitta 34 cm.

Kohteen rajaus

Pistemäinen.

Tulkinta

Karsikkopuu.


Lisätietoja

Tapani Tuovinen 2.11.2012.

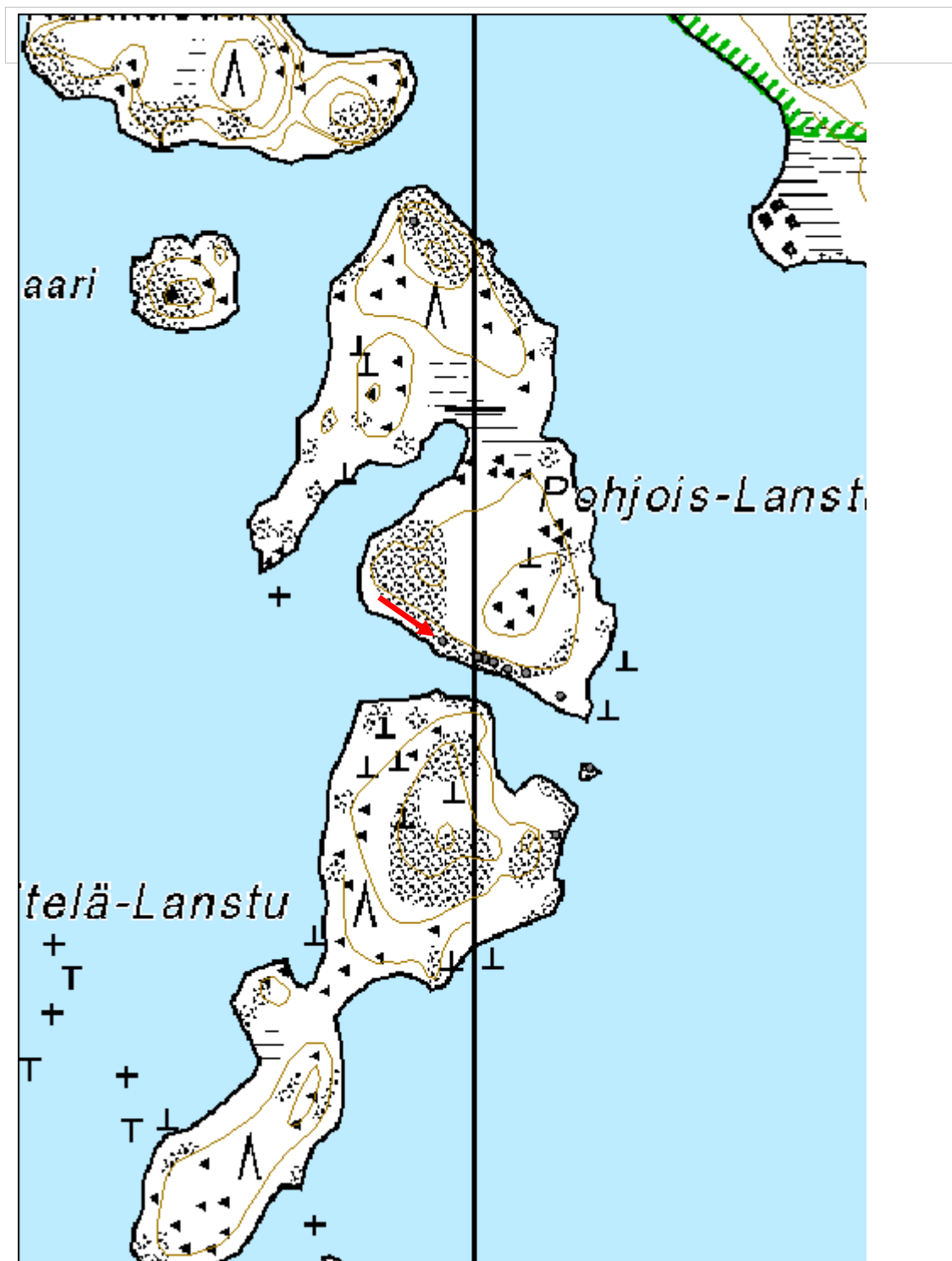
Toimenpiteet***Tarkastukset***

Viranomais-	Kunto:	2 Keskinertainen
--------------------	---------------	------------------

rekisterinro:		Olotila:	2 Ei käytössä
Arvotus:	8 Muu suojeluarvo	Kohteen suojelu:	9 Muu suojeluarvo
Selitys:		Selitys:	

Ympäristön suojelu:	0 Ei määritelty
Selitys:	
	Mahdollinen karsikkopuu NE.

Kohdetyyppi:	7 Kulttipaikat	Copyright:	© Metsähallitus 2008 © Maanmittauslaitos 1/MML/08
Koordinaatit:	X 6945764, Y 3474968	Mittakaava:	1:5000



1362 Konnevesi (rso) + Kalajanvuori (amo) + Kituvuori (amo) (+nat laaj), Pohjois-Lanstu 7 karsikkopuu	MH-tunnus: 151736
--	------------------------------

Kohdetyyppi:	7 Kulttipaikat	Haltija:	620 Etelä-Suomen luontopalvelut
Ajoitus:	7116 Uusi aika	Ylläpitäjä:	620 Etelä-Suomen luontopalvelut
Rakentamisvuosi:		Kunta:	275 Konnevesi
Lukumäärä:	1		

Koordinaattiselitys:		Geometria tuotettu:	4 Gps-mittaus, korjaamaton
Koordinaatit:	X 6946192, Y 3474938	Löydöt:	

Taustatiedot

Ei ennakkotietoja. Löydetty maastotyössä 17.6.2012.

Ympäristön kuvaus

Puu sijaitsee Pohjois-Lanstun saaren pohjoispäässä Kuikansaarta vastapäisellä rantakalliolla kapean salmen kohdalla, kuten eteläpäänkin karsikkopuut. Rantaan on matkaa noin 30 m.

Kohteen kuvaus

NNW-suuntaan kaatunut mänty, jonka kyljessä erottuu osittain umpeen kuroutunut lovi. Puu on lähes kuollut. Neulasista suurin osa on ruskistunut. Lovessa on yksi poikittainen terävällä esineellä tehty viilto. Lovi alkaa 90 cm korkeudella maasta, sen pituus on 35 cm ja leveys 4 cm. Puun rungon ympärysmitta on 104 cm, josta laskettu läpimitta 33 cm.

Kohteen rajaus

Pistemäinen.

Tulkinta

Mahdollinen karsikkopuu.

Lisätietoja

Tapani Tuovinen 2.11.2012.

Toimenpiteet

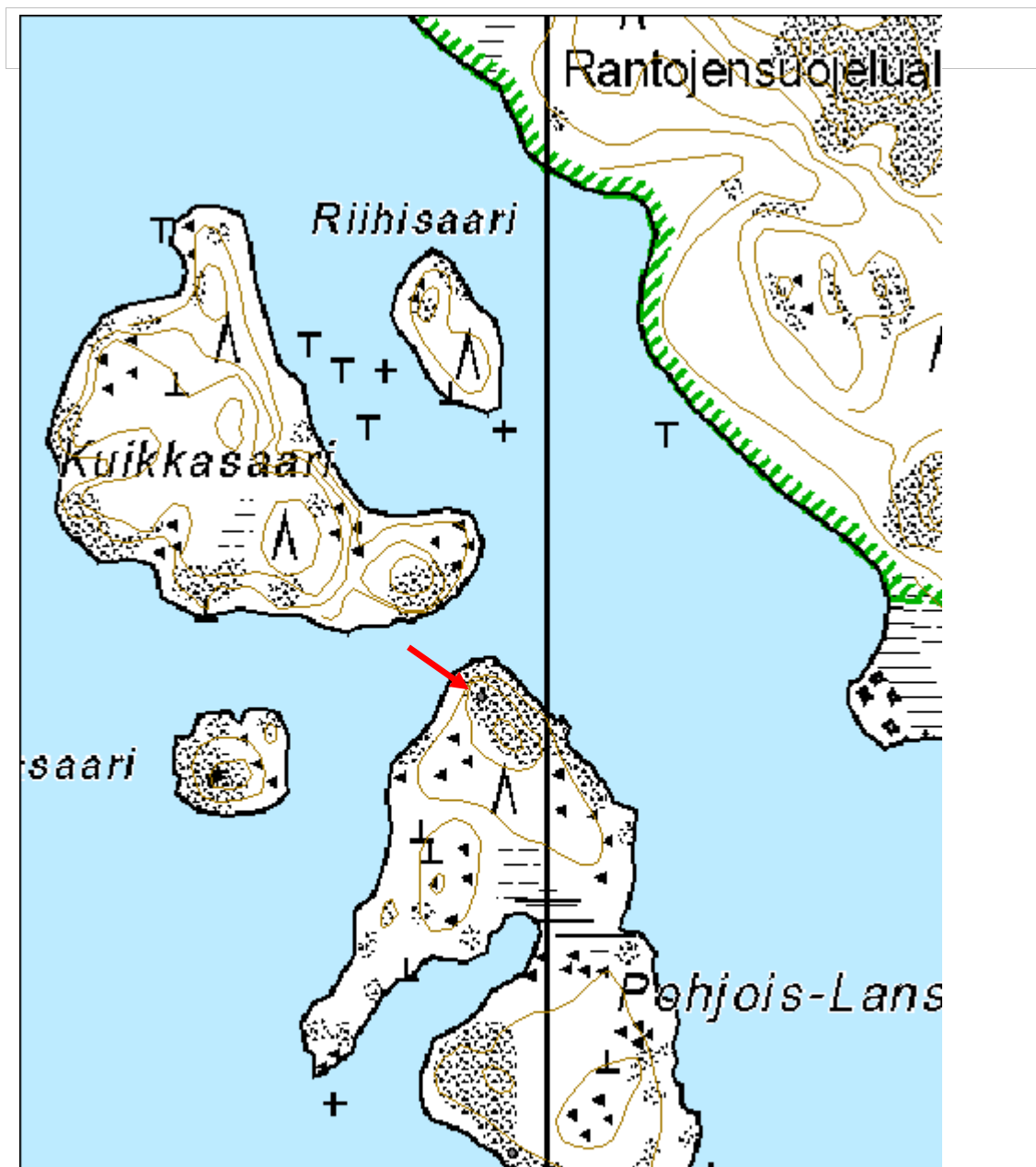
Tarkastukset

--

Viranomaisrekisterinro:		Kunto:	3 Huono
Arvotus:	8 Muu suojeluarvo	Olotila:	2 Ei käytössä
Selitys:		Kohteen suojele:	9 Muu suojeluarvo
		Selitys:	

Ympäristön suojele:	0 Ei määritelty
Selitys:	

Kohdetyyppi:	7 Kulttipaikat	Copyright:	© Metsähallitus 2008 © Maanmittauslaitos 1/MML/08
Koordinaatit:	X 6946192, Y 3474938	Mittakaava:	1:5000



1362 Konnevesi (rso) + Kalajanvuori (amo) + Kituvuori (amo) (+nat laaj), Pohjois-Lanstu 8 karsikkopuu	MH-tunnus: 151737
--	------------------------------

Kohdetyyppi:	7 Kulttipaikat	Haltija:	620 Etelä-Suomen luontopalvelut
Ajoitus:	7116 Uusi aika	Ylläpitäjä:	620 Etelä-Suomen luontopalvelut
Rakentamisvuosi:		Kunta:	275 Konnevesi
Lukumäärä:	1		

Koordinaattiselitys:		Geometria tuotettu:	4 Gps-mittaus, korjaamaton
Koordinaatit:	X 6945735, Y 3475034	Löydöt:	

Taustatiedot

Mainittu Fredriksonin artikkelissa.

Ympäristön kuvaus

Pohjois-Lanstun saaren eteläranta, rinteessä.

Kohteen kuvaus

Fredriksonin karsikkopuu numero 6, "rinnankorkeudelta 30 cm:n läpimittainen puu, jossa yksi arpi, tekstinä A.P 88". Vuonna 2012 lovi oli kuroutunut lähes umpeen. Veistämistä erottui enää numero "8". Puu oli pystyssä ja voi hyvin. Lovi on järvelle päin, maanpinnasta 120 cm korkeudella. Sen pituus on 17 cm ja leveys 3 cm. Puun ympärystymitta on 75 cm loven kohdalla, josta laskettu läpimitta 24 cm. Lanstun saarten ainoa Asta-myrskystä vahingoittumattomana säilynyt karsikkopuu, jossa on veistämiä.

Kohteen rajaus

Pistemäinen.

Tulkinta

Karsikkopuu.

Lisätietoja

Fredrikson, Erkki (1976). Kuolleen karsikko Konnevedellä. Linkola, Martti (toim.) (1976). Konneveden kirja: 419-428. JYY:n kotiseutusarja N:o 11. Jyväskylä: Konneveden kunta.
Tapani Tuovinen 2.11.2012.

Toimenpiteet

Tarkastukset**Viranomais-
rekisterinro:****Kunto:** 1 Hyvä**Arvotus:** 8 Muu suojeluarvo**Olotila:** 2 Ei käytössä**Kohteen
suojaus:** 9 Muu suojeluarvo**Selitys:****Selitys:****Ympäristön
suojaus:**

0 Ei määritelty

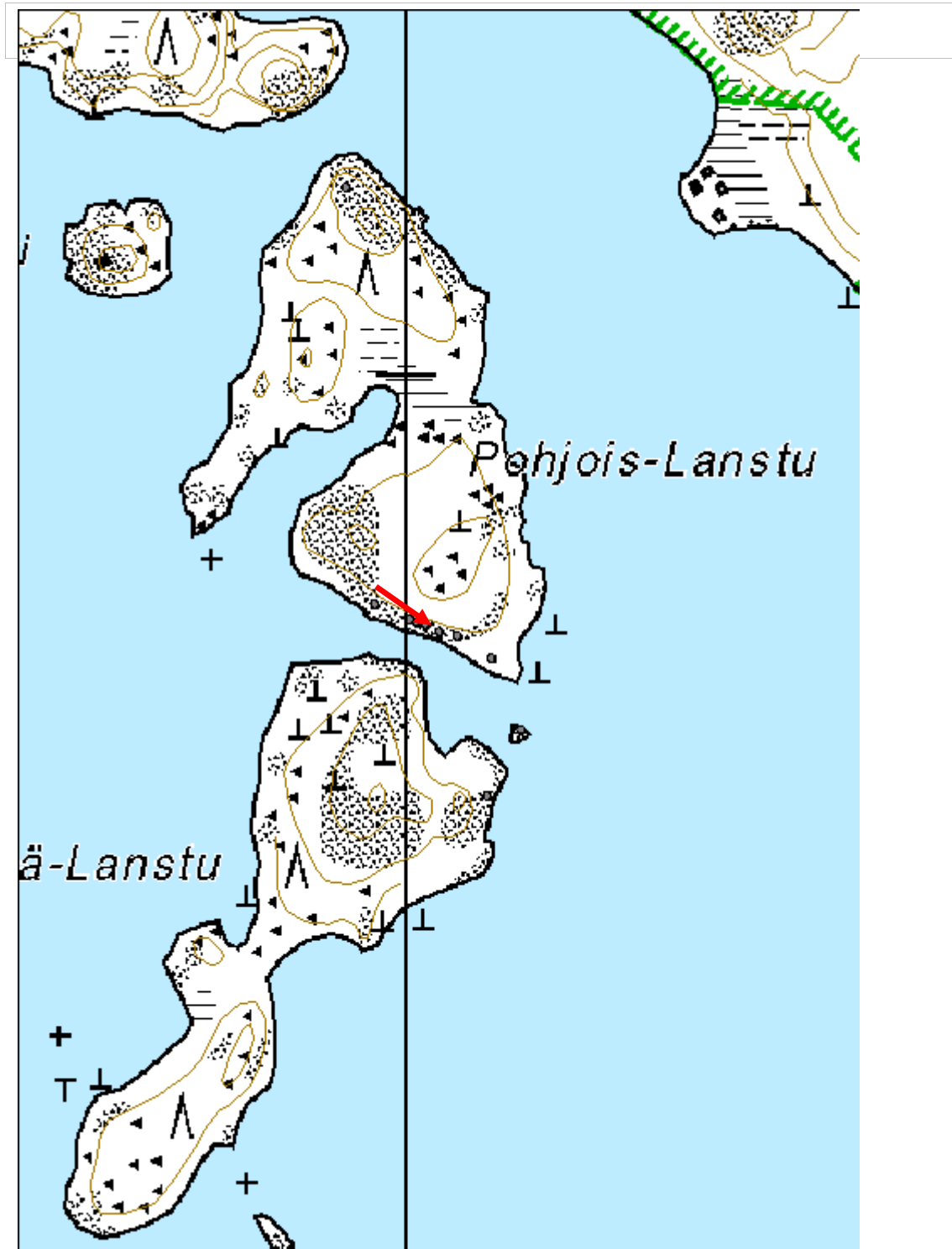
Selitys:

Karsikkopuu 8 järveltä päin.



Karsikkopuu 8 NE.

Kohdetyyppi:	7 Kulttipaikat	Copyright:	© Metsähallitus 2008 © Maanmittauslaitos 1/MML/08
Koordinaatit:	X 6945735, Y 3475034	Mittakaava:	1:5000



1362 Konnevesi (rso) + Kalajanvuori (amo) + Kituvuori (amo) (+nat laaj), Pohjois-Lanstu 9 karsikkopuun paikka	MH-tunnus: 151738
--	------------------------------

Kohdetyyppi:	7 Kulttipaikat	Haltija:	620 Etelä-Suomen luontopalvelut
Ajoitus:	7116 Uusi aika	Ylläpitäjä:	620 Etelä-Suomen luontopalvelut
Rakentamisvuosi:		Kunta:	275 Konnevesi
Lukumäärä:	1		

Koordinaattiselitys:		Geometria tuotettu:	4 Gps-mittaus, korjaamaton
Koordinaatit:	X 6945731, Y 3475053	Löydöt:	

Taustatiedot

Mainittu Fredriksonin artikkelissa.

Ympäristön kuvaus

Pohjois-Lanstun saaren eteläranta, rinteessä.

Kohteen kuvaus

Fredriksonin karsikkopuu numero 7 kaatui Asta-myrskyssä 30.7.2010 ja se vietiin Konneveden kotiseutumuseoon näytteille ulkotilaan. Puun paikka määritetty maastossa Fredriksonin kuvauksen perusteella.

Kohteen rajaus

Pistemäinen.

Tulkinta

Kaatuneen karsikkopuun paikka.

Lisätietoja

Fredrikson, Erkki (1976). Kuolleen karsikko Konnevedellä. Linkola, Martti (toim.) (1976). Konneveden kirja: 419-428. JYY:n kotiseutusarja N:o 11. Jyväskylä: Konneveden kunta.
Tapani Tuovinen 2.11.2012.

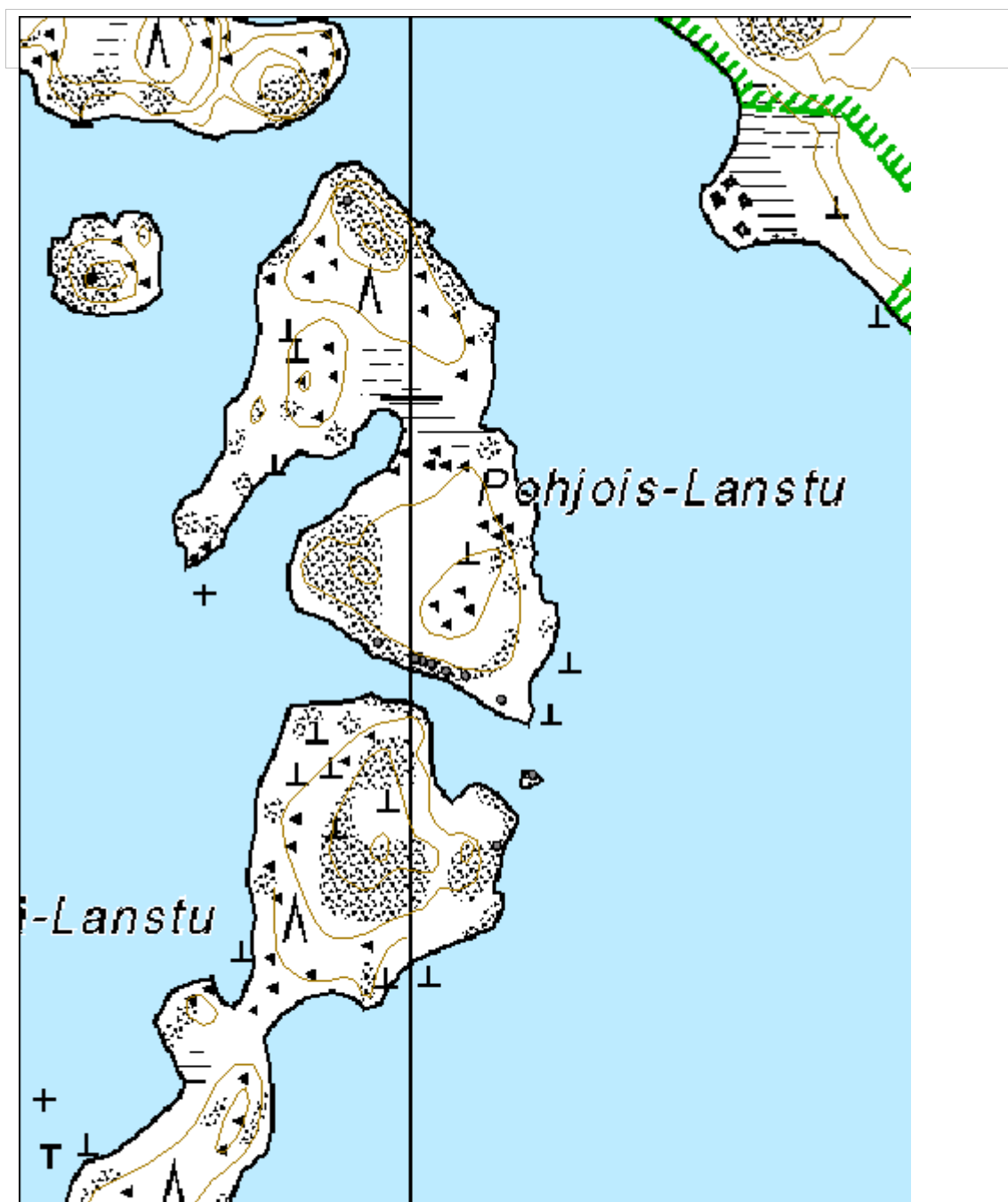
Toimenpiteet

Tarkastukset

Viranomaisrekisterinro:		Kunto:	3 Huono
Arvotus:	8 Muu suojeluarvo	Olotila:	2 Ei käytössä
Selitys:		Kohteen suojelu:	9 Muu suojeluarvo
		Selitys:	

Ympäristön suojelu:	0 Ei määritelty
Selitys:	

Kohdetyyppi:	7 Kulttipaikat	Copyright:	© Metsähallitus 2008 © Maanmittauslaitos 1/MML/08
Koordinaatit:	X 6945731, Y 3475053	Mittakaava:	1:5000



1362 Konnevesi (rso) + Kalajanvuori (amo) + Kituvuori (amo) (+nat laaj), Loukkulahti 1 nauriskuoppa	MH-tunnus: 156648
--	------------------------------

Kohdetyyppi:	9 Valmistuspaikat/työpaikat	Haltija:	620 Etelä-Suomen luontopalvelut
Ajoitus:	7118 Historiallinen aika	Ylläpitäjä:	620 Etelä-Suomen luontopalvelut
Rakentamisvuosi:		Kunta:	686 Rautalampi
Lukumäärä:	1		

Koordinaattiselitys:		Geometria tuotettu:	4 Gps-mittaus, korjaamaton
Koordinaatit:	X 6943647, Y 3482531	Löydöt:	

Taustatiedot

Löydetty maastotyössä 5.7.2012.

Ympäristön kuvaus

Rehevää lehtipuuvaltaista lehtoa, alempana kuusikkoa. Maasto laskee pohjoiseen Loukkulahden lahdenpohjukkaan.

Kohteen kuvaus

N-S-suuntainen kuoppa, jonka pituus on 2.0 m, leveys 0.8 m ja syvyys 0.5 m.

Kohteen rajaus

Näkyvät rakenteet.

Tulkinta

Nauriskuoppa.

Lisätietoja

Toimenpiteet

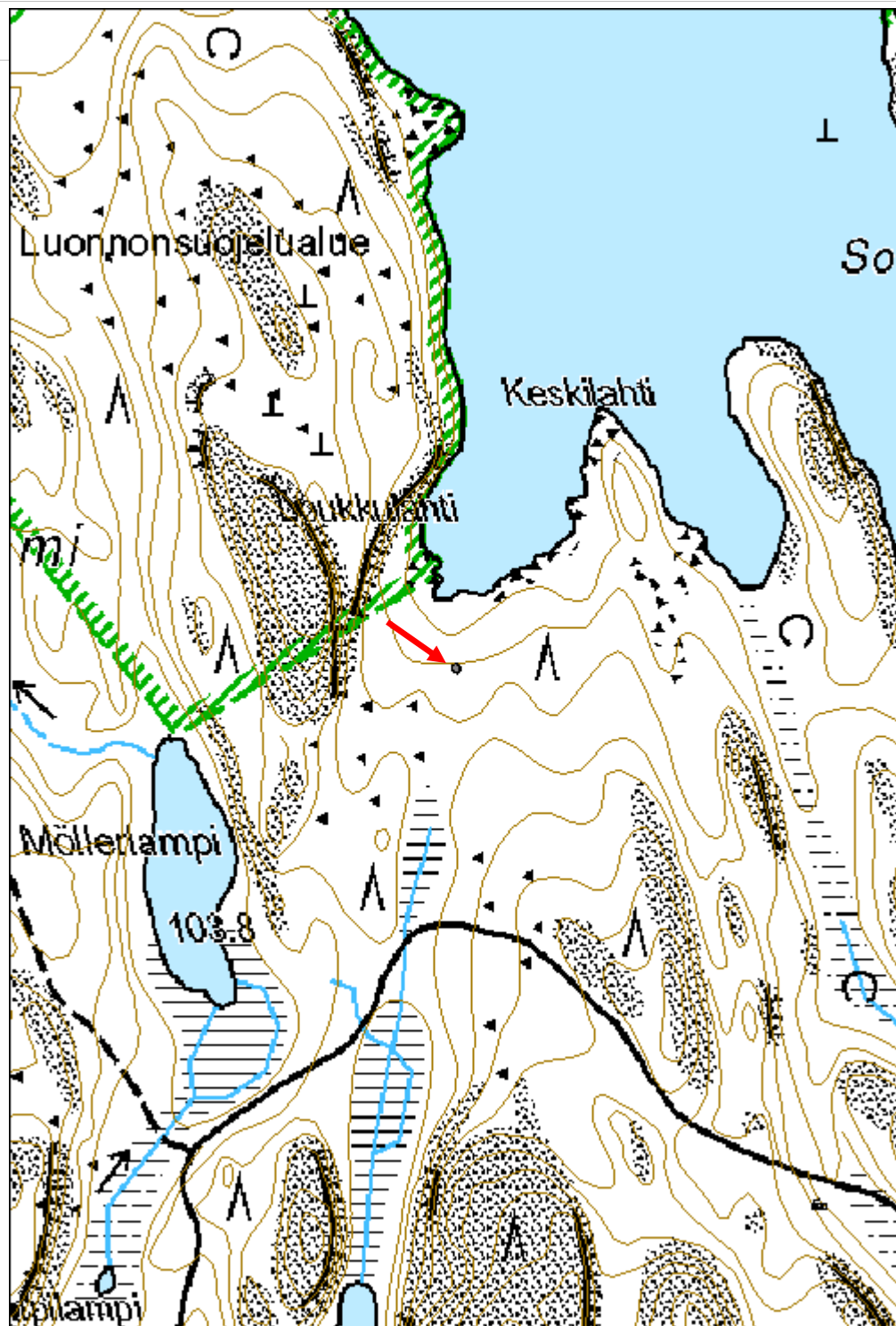
Tarkastukset

Viranomaisrekisterinro:	Kunto:	0 Ei määritelty
	Olotila:	2 Ei käytössä

Arvotus:	3 Esitys mj-luokka II	Kohteen suojelu:	0 Ei määritelty
Selitys:		Selitys:	

Ympäris tön suojelu:	0 Ei määritelty
Selitys:	 <p>Nauriskuoppa N.</p>

Kohdetyyppi:	9 Valmistuspaikat/työpaikat	Copyright:	© Metsähallitus 2008 © Maanmittauslaitos 1/MML/08
Koordinaatit:	X 6943647, Y 3482531	Mittakaava:	1:5000



1362 Konnevesi (rso) + Kalajanvuori (amo) + Kituvuori (amo) (+nat laaj), Kirkkovuori 1 kuoppa	MH-tunnus: 156649
--	------------------------------

Kohdetyyppi:	17 Kivi- ja maarakenteet	Haltija:	620 Etelä-Suomen luontopalvelut
Ajoitus:	7118 Historiallinen aika	Ylläpitäjä:	620 Etelä-Suomen luontopalvelut
Rakentamisvuosi:		Kunta:	686 Rautalampi
Lukumäärä:	1		

Koordinaattiselitys:		Geometria tuotettu:	4 Gps-mittaus, korjaamaton
Koordinaatit:	X 6939431, Y 3484066	Löydöt:	

Taustatiedot

Löydetty maastotyössä 4.7.2012.

Ympäristön kuvaus

Rinnelehto. Puusto pääosin lehtipuita, joukossa muutamia isoja kuusia. Kentäkerros kasvaa ruohoja esim. oravanmarjaa, ketunleipää ja saniaista. Vieressä vanha motoura. Tie alapuolella rinteessä n. 40 m päässä.

Kohteen kuvaus

Pyöreä kuoppa. Läpimitta 2.4 m, syvyys 0.8 m. NE-reunalla hyvin matala reunavalli. E-puolella kuopan reunalla iso kivi.

Kohteen rajaus

2 metriä kuopan reunasta.

Tulkinta


Mahdollisesti kaskeamiseen liittyvä kuoppa.

Lisätietoja

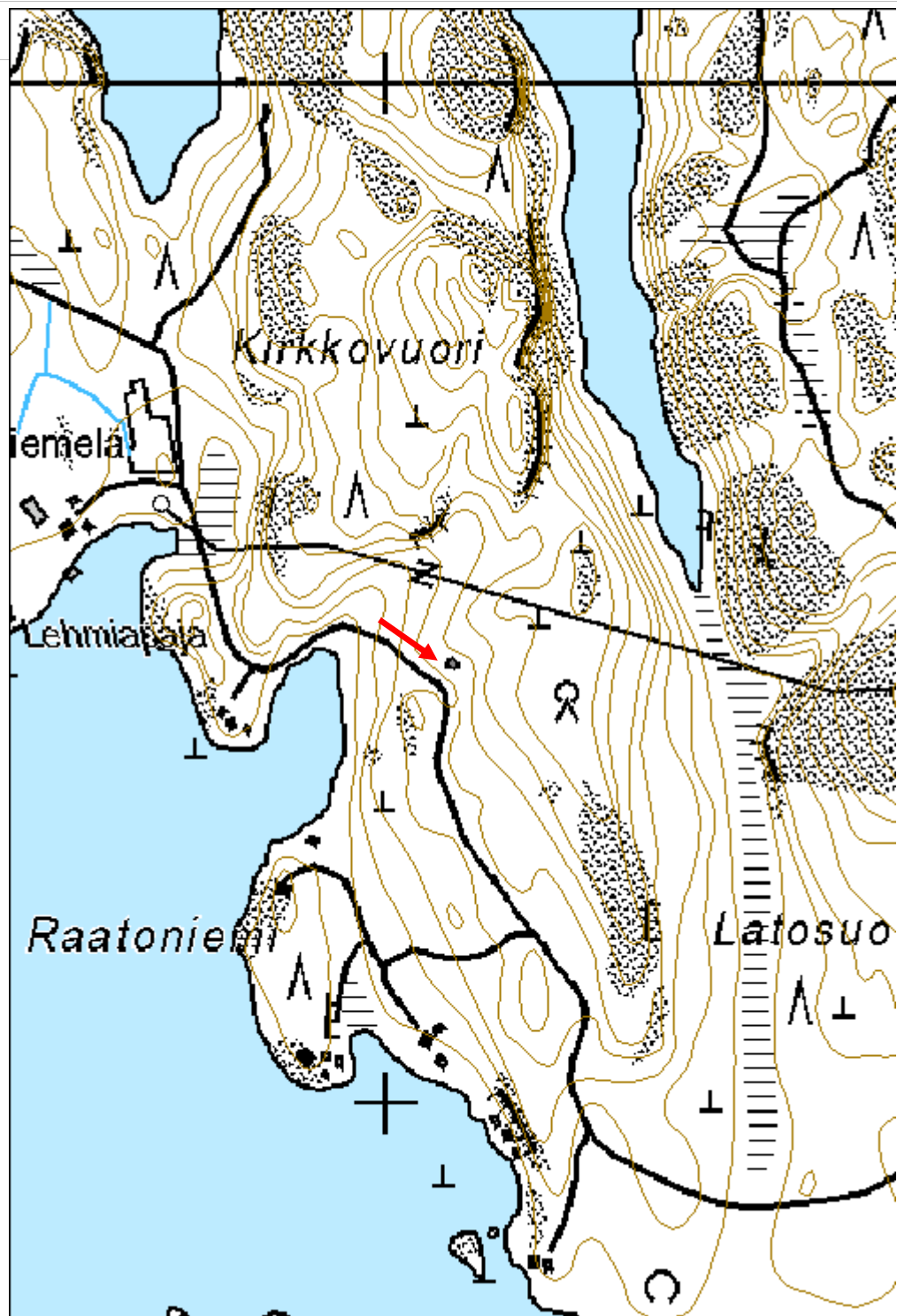
Toimenpiteet

Tarkastukset

Viranomais-	Kunto:	0 Ei määritelty
--------------------	---------------	-----------------

rekisterinro:		Olotila: 2 Ei käytössä
Arvotus:	3 Esitys mj-luokka II	Kohteen suojelu: 0 Ei määritelty
Selitys:		Selitys:
Ympäris tön suojelu:	0 Ei määritelty	
Selitys:		
	Kuoppa E.	

Kohdetyyppi:	17 Kivi- ja maarakenteet	Copyright:	© Metsähallitus 2008 © Maanmittauslaitos 1/MML/08
Koordinaatit:	X 6939431, Y 3484066	Mittakaava:	1:5000



1362 Konnevesi (rso) + Kalajanvuori (amo) + Kituvuori (amo) (+nat laaj), Rääkänniemi 1 rajamerkki	MH-tunnus: 156650
--	------------------------------

Kohdetyyppi:	17 Kivi- ja maarakenteet	Haltija:	620 Etelä-Suomen luontopalvelut
Ajoitus:	7118 Historiallinen aika	Ylläpitäjä:	620 Etelä-Suomen luontopalvelut
Rakentamisvuosi:		Kunta:	275 Konnevesi
Lukumäärä:	1		

Koordinaattiselitys:		Geometria tuotettu:	4 Gps-mittaus, korjaamaton
Koordinaatit:	X 6945218, Y 3470108	Löydöt:	

Taustatiedot

Löydetty maastotyössä 3.7.2012.

Ympäristön kuvaus

Rääkänniemen valtionmaan korkeimman kohdan N-osa. Karua kalliokangasta. Mänty valtapuuna, lisäksi kuusia ja koivuja.

Kohteen kuvaus

1. Kivikasa, jossa kahdeksan särmikästä lohkarettä, noin 30-150 kg. Kivet nojaavat toisiaan vasten kartiomaisena kekona. Lämpimittä 1.5x1.7 m. Korkeus 0.5 m. Kolme suurinta kiveä on ympäröivän kallion pinnasta irronneita laakakiviä. Kivet paksun sammalen ja jäkälän peitossa. e = 3470105 n = 6945223.
2. Pystyyn asetettu särmikäs laakakivi. Korkeus 0.8 m, sivujen leveys 0.2x0.25m. e = 3470118, n = 6945219.
3. Kalliosta lohjenneita kiviä. Ison laakakiven päällä neljä pienempää lohkarettä. e = 3470108, n = 6945218.

Kohteen rajaus

2 metriä kohteiden muodostaman kolmion reunasta.

Tulkinta

Kivikasat 1 ja 2 ovat rajamerkkejä, kivikasa 3 on paikka, josta merkkikivet on otettu.

Lisätietoja

Toimenpiteet

Tarkastukset

Viranomais- rekisterinro:		Kunto:	0 Ei määritelty
Arvotus:	3 Esitys mj-luokka II	Olotila:	2 Ei käytössä
Selitys:		Kohteen suojelu:	0 Ei määritelty
		Selitys:	

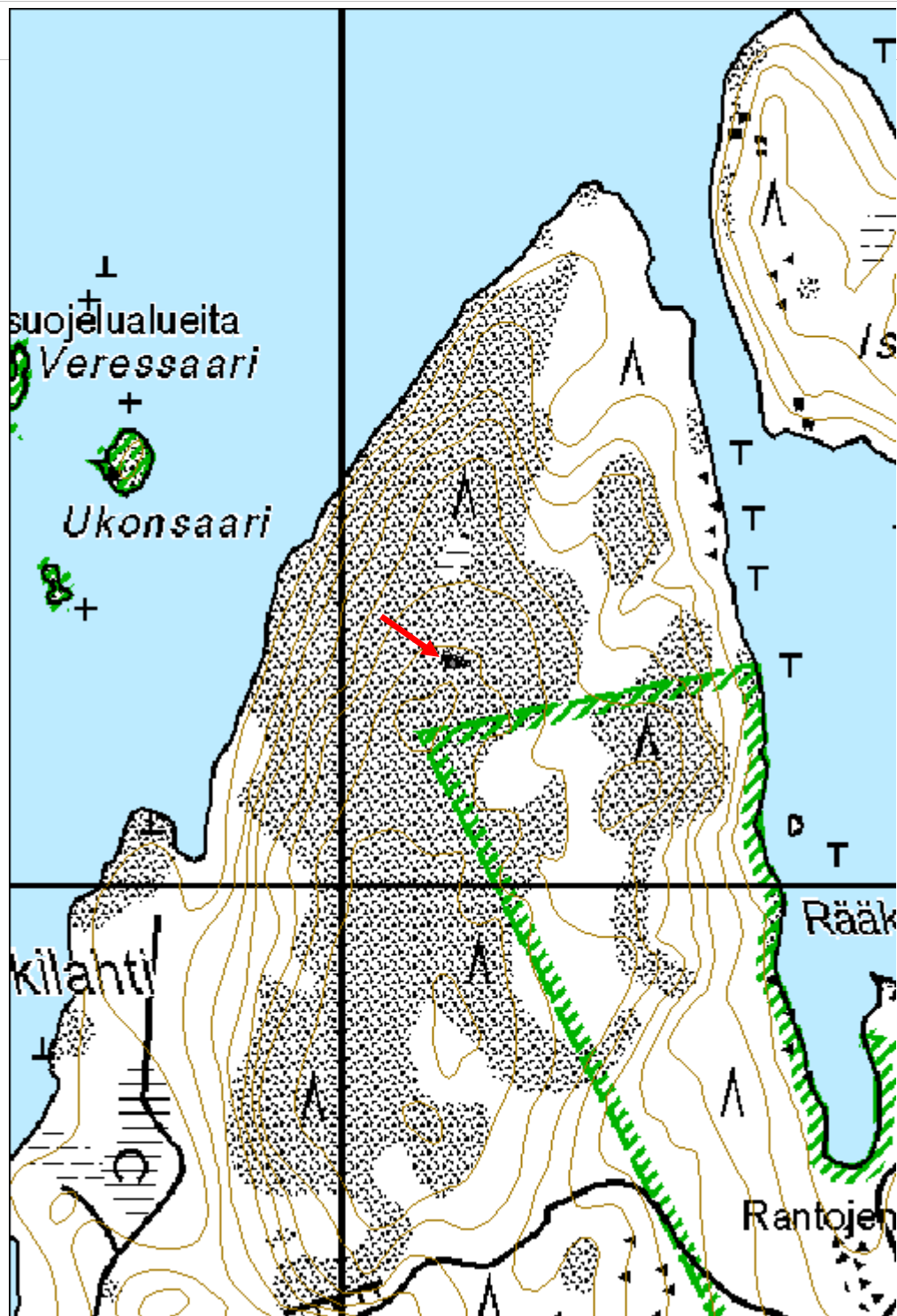
**Ympäris-
tön
suojelu:** 0 Ei määritelty

Selitys:



Kivi 2.

Kohdetyyppi:	17 Kivi- ja maarakenteet	Copyright:	© Metsähallitus 2008 © Maanmittauslaitos 1/MML/08
Koordinaatit:	X 6945218, Y 3470108	Mittakaava:	1:5000



1362 Konnevesi (rso) + Kalajanvuori (amo) + Kituvuori (amo) (+nat laaj), Kitulahti 1 kaatokolo	MH-tunnus: 156671
---	------------------------------

Kohdetyyppi:	9 Valmistuspaikat/työpaikat	Haltija:	620 Etelä-Suomen luontopalvelut
Ajoitus:	7118 Historiallinen aika	Ylläpitäjä:	620 Etelä-Suomen luontopalvelut
Rakentamisvuosi:		Kunta:	686 Rautalampi
Lukumäärä:	1		

Koordinaatti- selitys:		Geometria tuotettu:	4 Gps-mittaus, korjaamaton
Koordinaatit:	X 6941698, Y 3483706	Löydöt:	

Taustatiedot

Löydetty maastotyössä 7.7.2012.

Ympäristön kuvaus

Kuivaa kallioista kangasmetsää, paljon lohkareita.

Kohteen kuvaus

Katkennut kelomänty, jonka alaosan ytimessä palokoro ja W-puolella kirveellä veistetty kaatokolo, joka ulottuu 60 cm:n korkeudella maanpinnasta. Puun läpimitta juuresta on 55 cm. Kirveen terän leveys on ollut noin 10 cm. E-puolen pinta on laho, mutta sydänpuu on vielä kovaa. Ei kaatune vielä lähivuosina.

Kohteen rajaus

Näkyvät rakenteet.

Tulkinta


Kaatokolo talvisavotan jäljiltä.

Lisätietoja

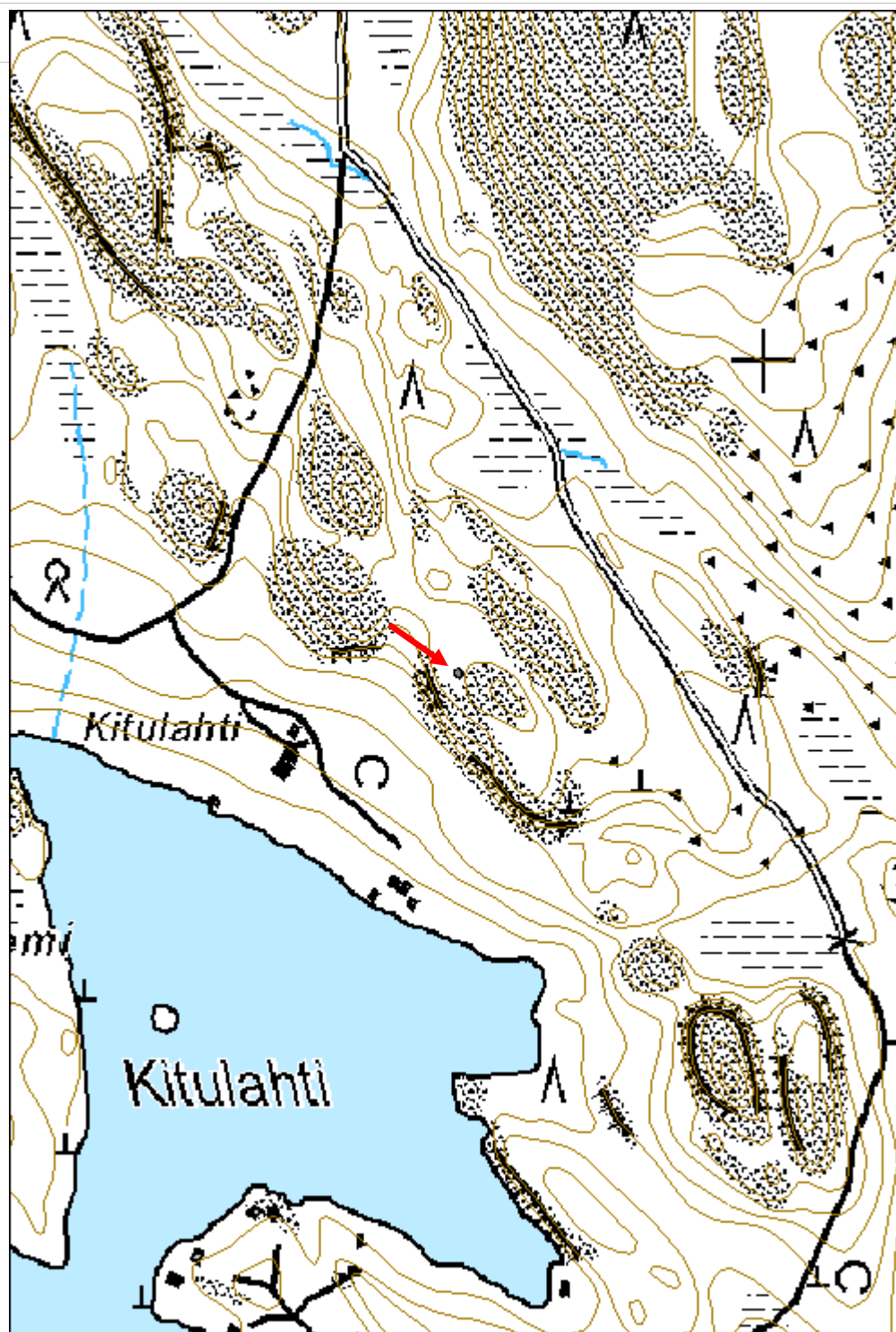
Toimenpiteet

Tarkastukset

Viranomais- rekisterinro:	Kunto:	0 Ei määritelty
--------------------------------------	---------------	-----------------

Arvotus:	8 Muu suojeluarvo	Olotila:	2 Ei käytössä
Selitys:		Kohteen suojelu:	0 Ei määritelty
Selitys:		Selitys:	
Ympäristön suojelu:	0 Ei määritelty		
Selitys:			
	Runko, jossa kaatokolo W.		

Kohdetyyppi:	9 Valmistuspaikat/työpaikat	Copyright:	© Metsähallitus 2008 © Maanmittauslaitos 1/MML/08
Koordinaatit:	X 6941698, Y 3483706	Mittakaava:	1:5000



1362 Konnevesi (rso) + Kalajanvuori (amo) + Kituvuori (amo) (+nat laaj), Loukkuvuori 1 kaatokolo	MH-tunnus: 156672
---	------------------------------

Kohdetyyppi:	9 Valmistuspaikat/työpaikat	Haltija:	620 Etelä-Suomen luontopalvelut
Ajoitus:	7118 Historiallinen aika	Ylläpitäjä:	620 Etelä-Suomen luontopalvelut
Rakentamisvuosi:		Kunta:	686 Rautalampi
Lukumäärä:	2		

Koordinaattiselitys:		Geometria tuotettu:	4 Gps-mittaus, korjaamaton
Koordinaatit:	X 6942903, Y 3483460	Löydöt:	

Taustatiedot

Löydetty maastotyössä 8.7.2012.

Ympäristön kuvaus

Noin 30-vuotias kuusi- ja mäntykangas. Tie N suuntaan 50 m.

Kohteen kuvaus

1. Korkea kanto, jossa kirveellä veistetty lovi W-kyljessä. Rungon halkaisija 55 cm. Lovi on 1.1 m:n korkeudella maasta. Kannon korkeus 2.1 m. Rungon E-kyljessä tyvessä iso palokoro.

2. Kanto edellisestä noin 5 m SSW-suuntaan. Kannon läpimitta 0.45 m ja korkeus 1.1 m. W-puolella 0.5-1.0 m pituinen palanut pinta, jossa kirveen jälkiä. E-puolella kirveen veistojälkiä puun pinnassa maasta 0.7 m:n korkeudelle.

Kohteen rajaus

2 metriä puiden reunasta.

Tulkinta

Kaatokoloja talvisavotan tai kaskeamisen jäljiltä.

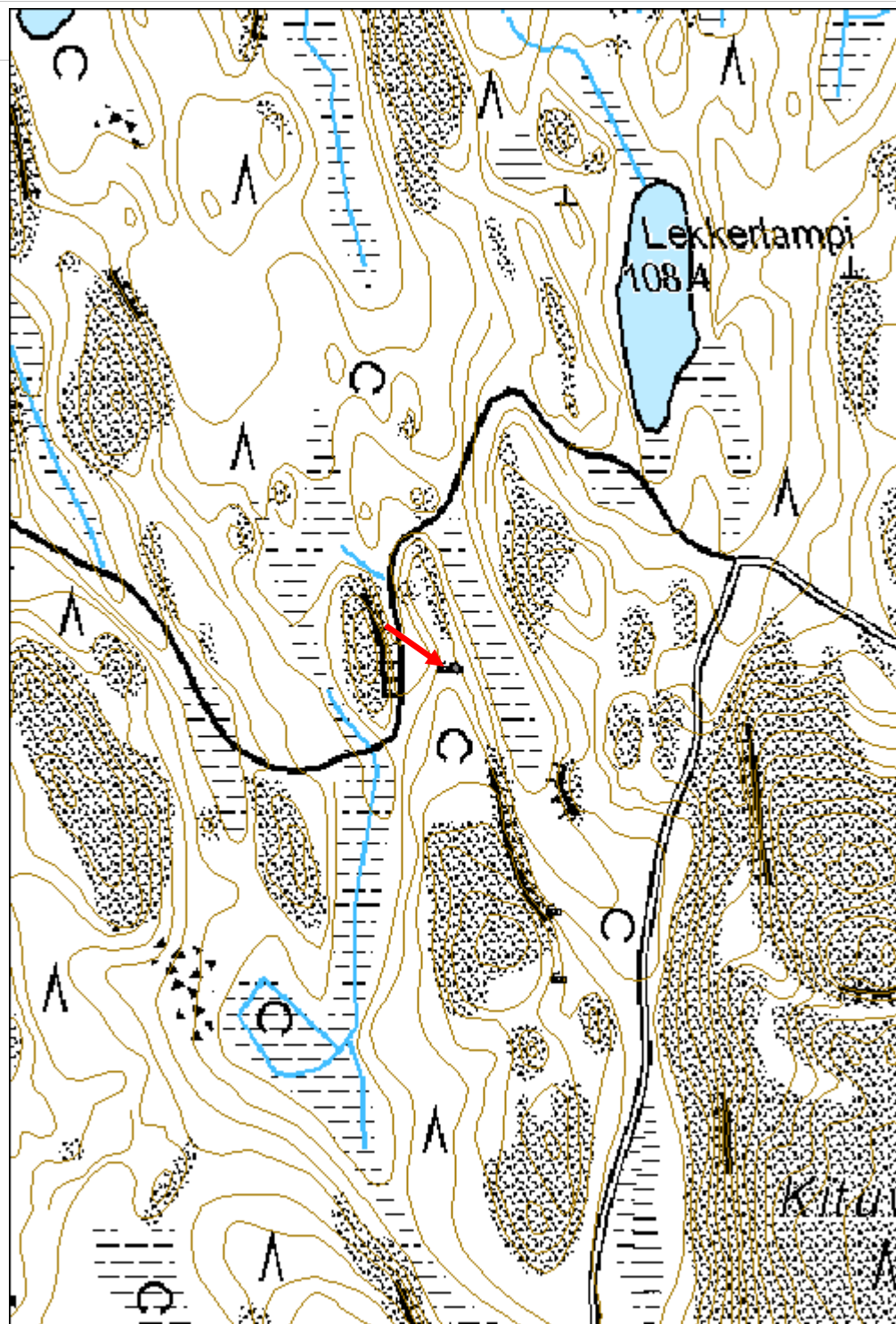
Lisätietoja

Toimenpiteet

Tarkastukset

Viranomaisrekisterinro:		Kunto:	0 Ei määritelty
Arvotus:	8 Muu suojeluarvo	Olotila:	2 Ei käytössä
Selitys:		Kohteen suojelu:	0 Ei määritelty
		Selitys:	
Ympäristön suojelu:	0 Ei määritelty		
Selitys:	 <p>Runko 1, jossa kaatokolo W.</p>  <p>Runko 2, jossa kaatokolo E.</p>		

Kohdetyyppi:	9 Valmistuspaikat/työpaikat	Copyright:	© Metsähallitus 2008 © Maanmittauslaitos 1/MML/08
Koordinaatit:	X 6942903, Y 3483460	Mittakaava:	1:5000



1362 Konnevesi (rso) + Kalajanvuori (amo) + Kituvuori (amo) (+nat laaj), Loukkuvuori 2 kaatokolo	MH-tunnus: 156678
---	-----------------------------

Kohdetyyppi:	9 Valmistuspaikat/työpaikat	Haltija:	620 Etelä-Suomen luontopalvelut
Ajoitus:	7118 Historiallinen aika	Ylläpitäjä:	620 Etelä-Suomen luontopalvelut
Rakentamisvuosi:		Kunta:	686 Rautalampi
Lukumäärä:	1		

Koordinaattiselitys:		Geometria tuotettu:	4 Gps-mittaus, korjaamaton
Koordinaatit:	X 6942601, Y 3483561	Löydöt:	

Taustatiedot

Löydetty maastotyössä 8.7.2012.

Ympäristön kuvaus

Tuore kuusivaltainen kangasmetsä jyrkän rinteessä sen E puolella.

Kohteen kuvaus

Korkea kanto, jossa kirveellä lyöty lovi N-kyljessä. Rungon läpimitta 40 cm. Loven leveys 0.3 m. Lovi on 0.8 m:n korkeudella maasta. Kannon korkeus 1.4 m. Palojälkiä rungon W-kyljessä.

Kohteen rajaus

2 metriä puun reunasta.

Tulkinta

Kaatamatta jäänyt savottapuu tai pykälikköä varten pyälletty runko.


Lisätietoja

Toimenpiteet

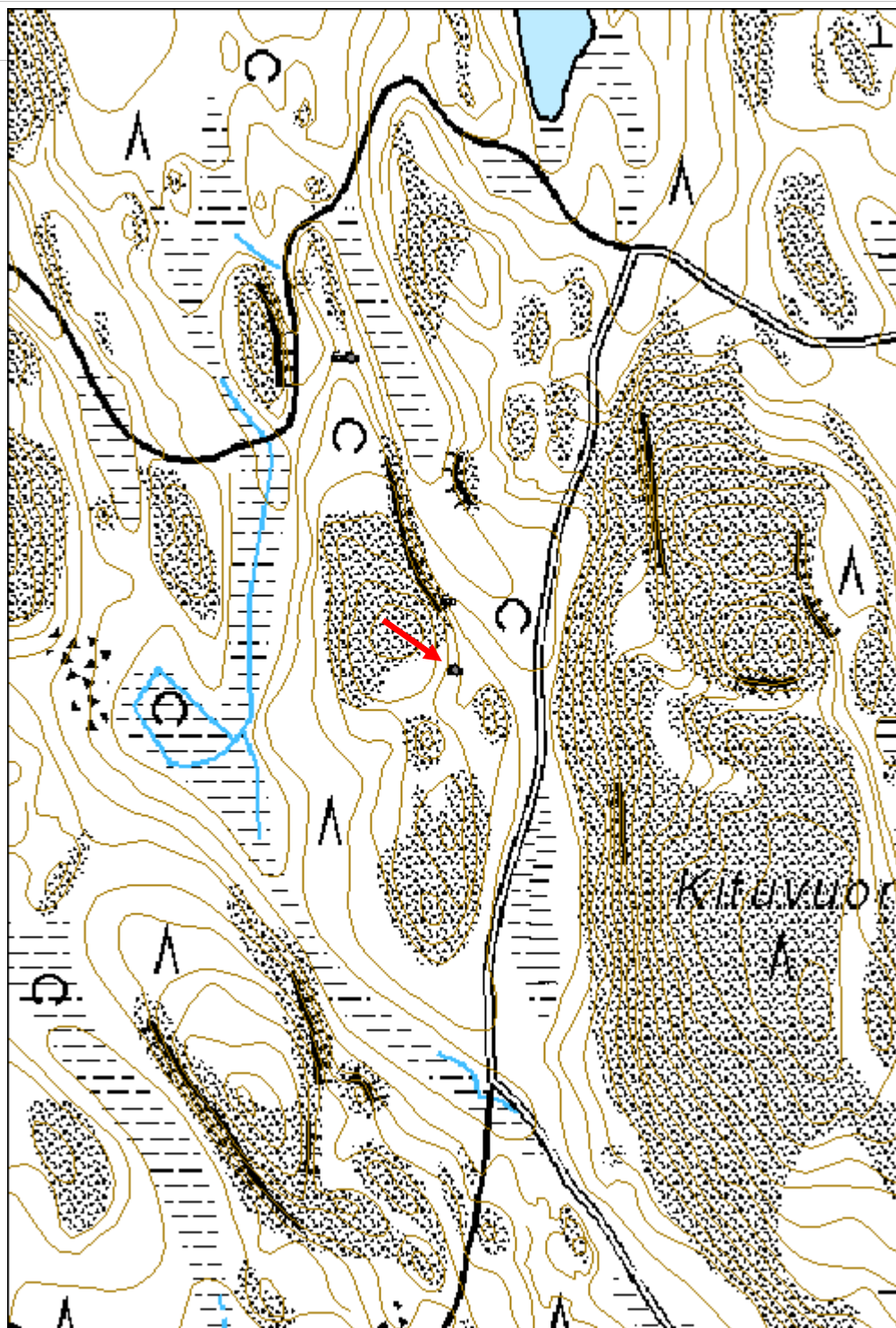
Tarkastukset

Viranomaisrekisterinro:

Kunto: 0 Ei määritelty

Arvotus:	3 Esitys mj-luokka II	Olotila:	2 Ei käytössä
Selitys:		Kohteen suojele:	0 Ei määritelty
Ympäristön suojele:	0 Ei määritelty	Selitys:	
			
		Kaatokolo W.	

Kohdetyyppi:	9 Valmistuspaikat/työpaikat	Copyright:	© Metsähallitus 2008 © Maanmittauslaitos 1/MML/08
Koordinaatit:	X 6942601, Y 3483561	Mittakaava:	1:5000



1362 Konnevesi (rso) + Kalajanvuori (amo) + Kituvuori (amo) (+nat laaj), Kalajanvuori 1 kolmiomittaustorni	MH-tunnus: 156679
---	------------------------------

Kohdetyyppi:	9 Valmistuspaikat/työpaikat	Haltija:	620 Etelä-Suomen luontopalvelut
Ajoitus:	7118 Historiallinen aika	Ylläpitäjä:	620 Etelä-Suomen luontopalvelut
Rakentamisvuosi:		Kunta:	686 Rautalampi
Lukumäärä:	1		

Koordinaattiselitys:		Geometria tuotettu:	4 Gps-mittaus, korjaamaton
Koordinaatit:	X 6941860, Y 3484599	Löydöt:	

Taustatiedot

Ympäristön kuvaus

Kalajanvuoren toiseksi korkein kalliainen huippu. Puusto harvaa ja melko matalaa mäntyä ja koivua. Vieressä vuonna 2002 lankuista rakennettu tulipaikka.

Kohteen kuvaus

Puinen kolmiomittaustorni, jossa kaikki osat, jalusta, keskiosa ja tähysmerkit tallella. Ylemmässä tähysmerkissä on jäljellä mustaa maalia ja alemmassa valkoista. Jalkojen välit maassa 3.3 m, 3.1 m ja 2.1 m. Tornin korkeus noin 6 m. Jalat on ankkuroitu kalliin lattarautoilla. Pisteeseen kalliin hakattu tunnusluku on 1984. Apupisteistä löydettiin yksi, joka sijaitsee noin 10 m tornista SW-suuntaan.

Kohteen rajaus

2 metriä rakenteen reunasta.

Tulkinta


Maanmittauslaitoksen kolmiomittaustorni, piste ja apupiste.

Lisätietoja

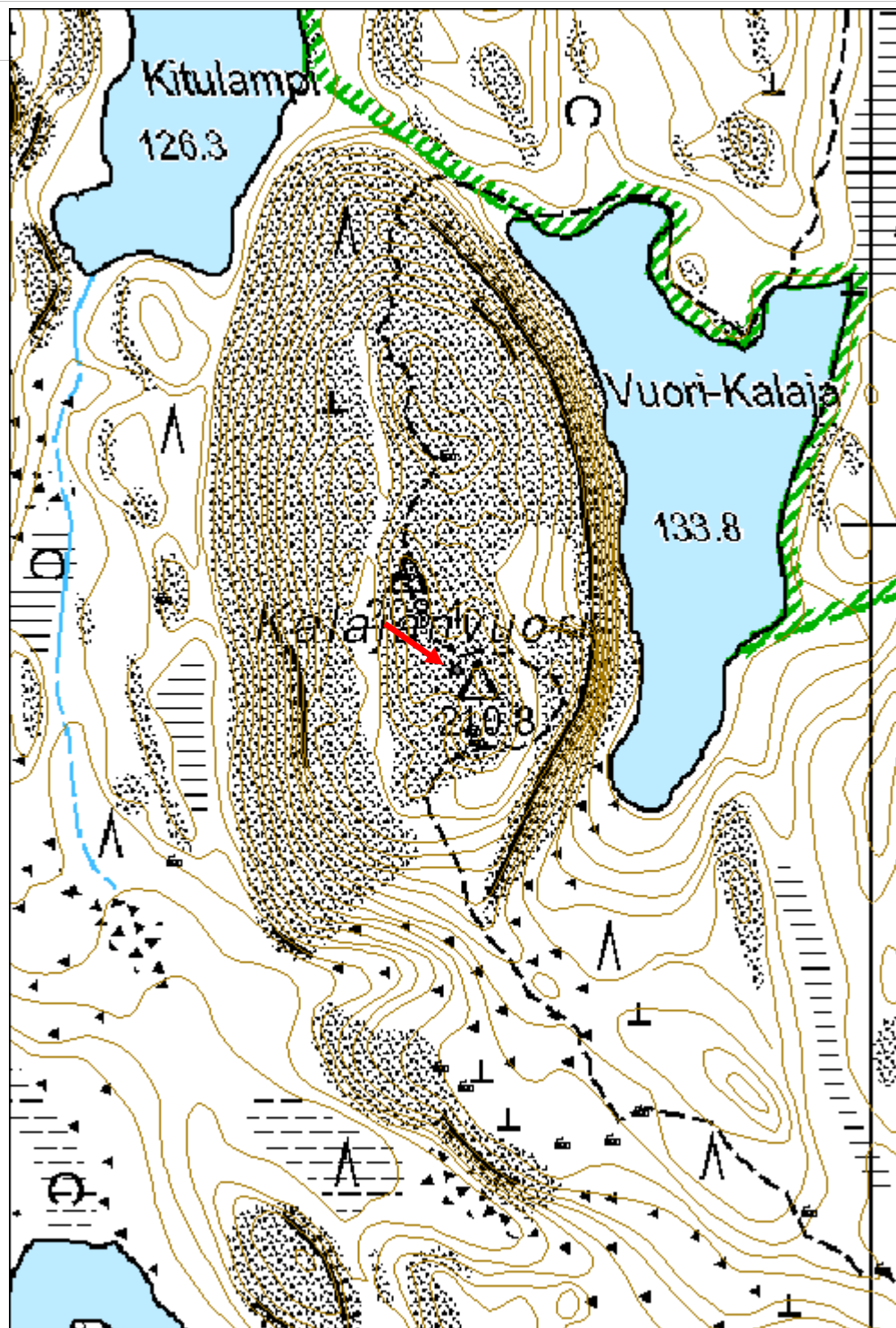
Toimenpiteet

Tarkastukset

Viranomais- rekisterinro:		Kunto:	0 Ei määritelty
Arvotus:	8 Muu suojeluarvo	Olotila:	2 Ei käytössä
Selitys:		Kohteen suojaus:	0 Ei määritelty
		Selitys:	

Ympäris- tön suojaus:	0 Ei määritelty
Selitys:	 <p>Kolmiomittaustorni SW.</p>

Kohdetyyppi:	9 Valmistuspaikat/työpaikat	Copyright:	© Metsähallitus 2008 © Maanmittauslaitos 1/MML/08
Koordinaatit:	X 6941860, Y 3484599	Mittakaava:	1:5000



1362 Konnevesi (rso) + Kalajanvuori (amo) + Kituvuori (amo) (+nat laaj), Kalajanvuori 2 kaatokolo	MH-tunnus: 156680
--	------------------------------

Kohdetyyppi:	9 Valmistuspaikat/työpaikat	Haltija:	620 Etelä-Suomen luontopalvelut
Ajoitus:	7118 Historiallinen aika	Ylläpitäjä:	620 Etelä-Suomen luontopalvelut
Rakentamisvuosi:		Kunta:	686 Rautalampi
Lukumäärä:	1		

Koordinaattiselitys:		Geometria tuotettu:	4 Gps-mittaus, korjaamaton
Koordinaatit:	X 6941675, Y 3484325	Löydöt:	

Taustatiedot

Löydetty maastotyössä 4.7.2012.

Ympäristön kuvaus

Mäntyvaltainen tuore kangas Kalajanvuoren W-rinteessä.

Kohteen kuvaus

Keloutunut, haljennut ja puoliksi lahonnut noin 4 m korkea männyntynkä, jonka kyljessä noin 0.9 m:n korkeudella kirveellä hakattu kaatolovi: Sen yläpuolella matalampi lovi, jota löyty vain kahdesti kirveellä. Ison loven leveys 0.33 m, korkeus 0.22 m. Kirveen terän jäljet noin 7 cm. Loven alareuna suorassa kulmassa yläreuna noin 45 asteen kulmassa. Loven alapuolella puun juuressa nokinen palokoro. Rungon läpimita loven korkeudelta 55 cm.

Kohteen rajaus

2 metriä puun reunasta.

Tulkinta

Isompi lovi lienee kaatolovi, joka on tehty sen korkeasta sijainnista puun rungossa päätellen talvella hangen päältä. Kyseessä lienee talvisavotassa syystä tai toisesta kaatamatta jäänyt puu.

Lisätietoja

Toimenpiteet

Tarkastukset

--

**Viranomais-
rekisterinro:**

Kunto: 0 Ei määritelty

Arvotus: 8 Muu suojeluarvo

Olotila: 2 Ei käytössä

**Kohteen
suojaus:** 0 Ei määritelty

Selitys:

Selitys:

**Ympäris-
tön
suojaus:**

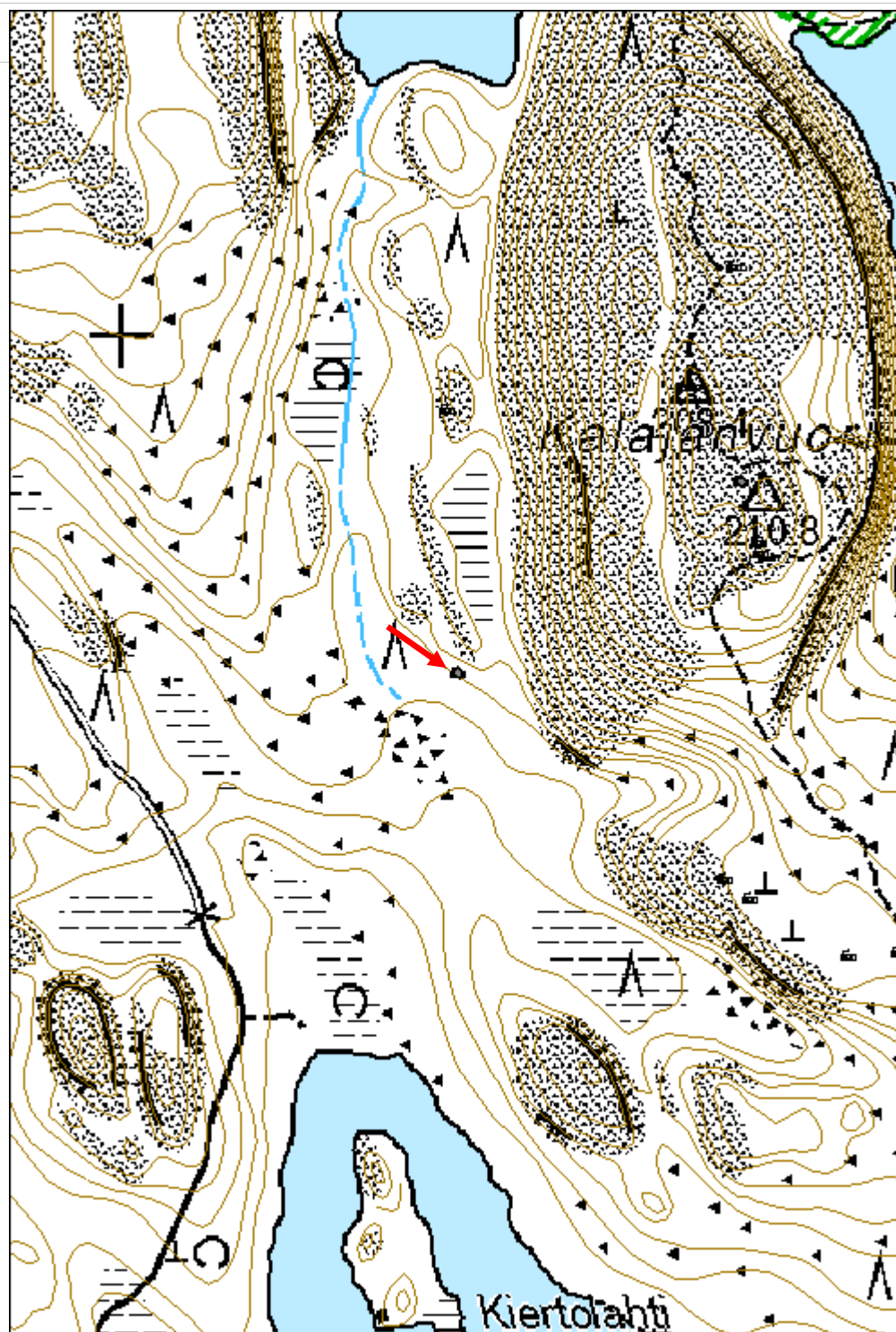
0 Ei määritelty

Selitys:



Kaatokolo E.

Kohdetyyppi:	9 Valmistuspaikat/työpaikat	Copyright:	© Metsähallitus 2008 © Maanmittauslaitos 1/MML/08
Koordinaatit:	X 6941675, Y 3484325	Mittakaava:	1:5000



1362 Konnevesi (rso) + Kalajanvuori (amo) + Kituvuori (amo) (+nat laaj), Keulatniemi 1 hautaraunio	MH-tunnus: 156682
---	------------------------------

Kohdetyyppi:	3 Hautapaikat	Haltija:	620 Etelä-Suomen luontopalvelut
Ajoitus:	7114 Varhaismetallikausi	Ylläpitäjä:	620 Etelä-Suomen luontopalvelut
Rakentamisvuosi:		Kunta:	275 Konnevesi
Lukumäärä:	1		

Koordinaattiselitys:		Geometria tuotettu:	4 Gps-mittaus, korjaamaton
Koordinaatit:	X 6942055, Y 3476834	Löydöt:	

Taustatiedot

Löydetty maastotyössä 8.7.2012.

Ympäristön kuvaus

Kalliolla mäen korkeimmalla kohdalla. Puusto harvaa, pääosin mäntyä. Kalliota peittää varvikko ja poronjäkäle. Laki on lähes tasainen vaakasuora kalliopinta, josta ilman puustoa avautuisi näkymä koilliseen järvelle.

Kohteen kuvaus

Kolme kivirauniota. Raunioiden sijainnit muodostavat kolmion. Raunioiden välissä irrallisia kiviä satunnaisessa järjestelyssä.

1. Särmikkäitä ja pyörityneitä lohkareita, joiden koko 5-150 kg. Muoto pyöreähkö. päällä 3 muita isompaa kiveä. Pituus 2.23 m, leveys 2.2 m, korkeus 0.6 m. Sijainti E = 3476835, P = 6942047.

2. 1.5 m itään raunio 1:stä. Pituus N-S 2.7 m, leveys E-W 1.5 m, korkeus 0.6 m. Melko tasakokoisia pyörityneitä ja särmikkäitä lohkareita, joiden koko 10-200 kg. Sijainti E = 3476837, N = 6942063.

3. 2.0 m lounaaseen raunioista 2 ja 2.3 m SE-suuntaan rauniosta 1. Enimmäkseen särmikkäitä lohkareita 1-100 kg. Röykkiön päällä keskellä iso pitkänomainen paasi. Pituus 2.9 m SW-NE, leveys 2.1 m SE-NW, korkeus 0.6 m.

Kohteen rajaus

2 metriä röykkiöiden muodostaman alueen reunasta.

Tulkinta

Varhaismetallikautinen hautaraunio. Alkujaan mahdollisesti yksi röykkiö, joka myöhemmin jaettu kolmeen.

Lisätietoja

Toimenpiteet**Tarkastukset**

Viranomais- rekisterinro:		Kunto:	0 Ei määritelty
Arvotus:	3 Esitys mj-luokka II	Olotila:	2 Ei käytössä
Selitys:		Kohteen suojelu:	0 Ei määritelty
		Selitys:	

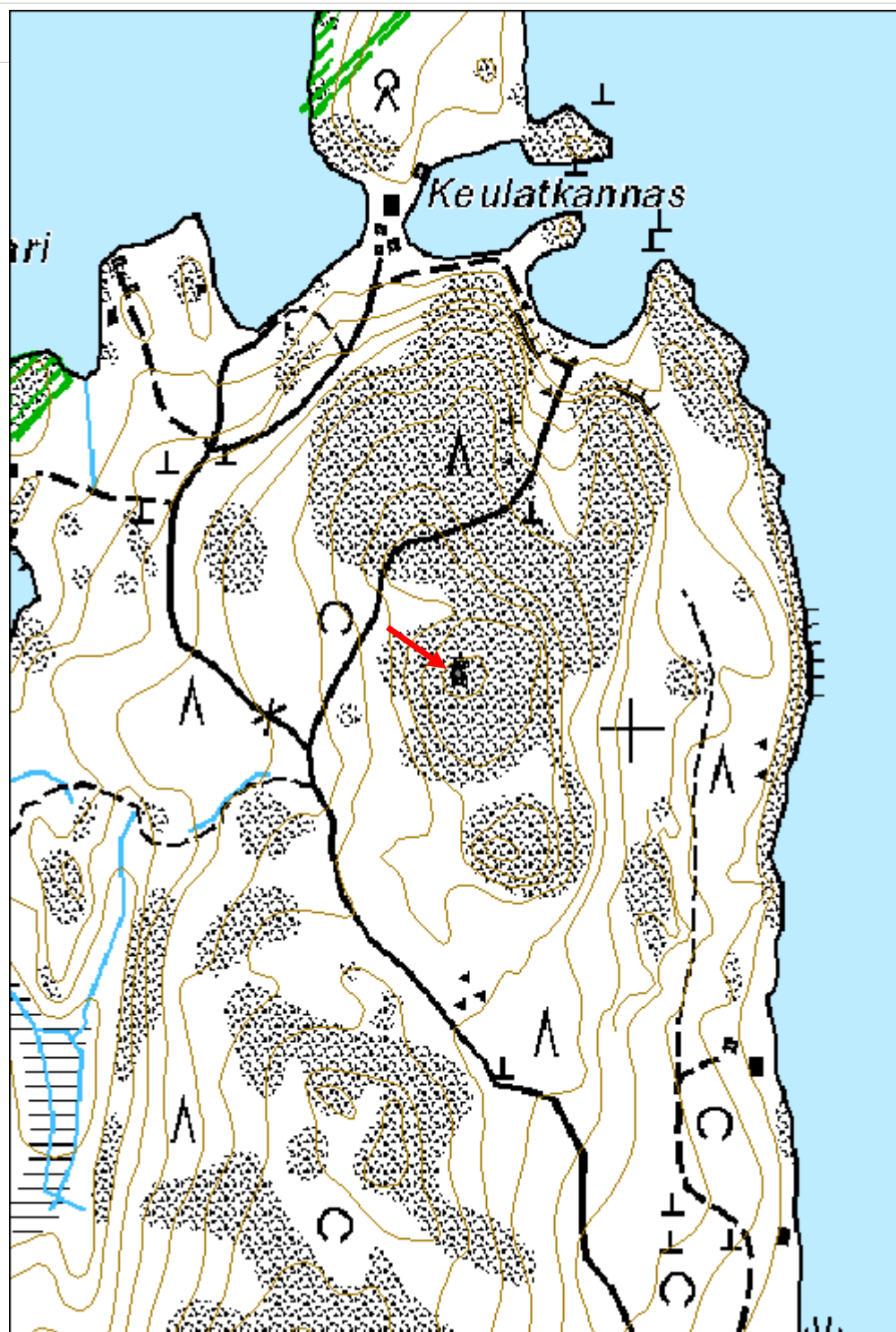
**Ympäris-
tön
suojelu:** 0 Ei määritelty

Selitys:



Hautaraunio SW. Taustalla puiden välissä siintää Konneveden pinta.

Kohdetyyppi:	3 Hautapaikat	Copyright:	© Metsähallitus 2008 © Maanmittauslaitos 1/MML/08
Koordinaatit:	X 6942055, Y 3476834	Mittakaava:	1:5000



1362 Konnevesi (rso) + Kalajanvuori (amo) + Kituvuori (amo) (+nat laaj), Paskolahti 1 kivikautinen asuinpaikka	MH-tunnus: 156683
---	------------------------------

Kohdetyyppi:	1 Asuinpaikat	Haltija:	620 Etelä-Suomen luontopalvelut
Ajoitus:	7111 Kivikausi	Ylläpitäjä:	620 Etelä-Suomen luontopalvelut
Rakentamisvuosi:		Kunta:	686 Rautalampi
Lukumäärä:	1		

Koordinaattiselitys:		Geometria tuotettu:	4 Gps-mittaus, korjaamaton
Koordinaatit:	X 6941616, Y 3482724	Löydöt:	

Taustatiedot

Paikan on löytänyt Jorma Knuutinen vuonna 2000. Hän toimitti vuonna 2003 kvartsi-iskoksia, Museovirastoon kvartsi-iskoksia (KM 33702), jotka on kerätty hiekkarantalalta, matalasta rantavedestä.

Ympäristön kuvaus

Muinaisjäännösrekisteri: Mahdollinen kivikautinen asuinpaikka sijaitsee Etelä-Konneveden rannalla, Paskoniemen luoteiskainalossa pienessä lahdelmassa. Inventointi 2012. SW-suuntaan aukeava lahti, jonka pohjukassa vaihtelee tiheää istutuskuusikko ja lehto. Hieman etäämmällä rannasta lahdesta jatkuvassa notkelmassa kasvaa pienellä alalla lehmusta. Lahden ranta on louhikkoinen. Vedessä kasvaa ulpukkaa ja järvi-ruokoa. N- puolella pieni kalliainen niemi, joka erottaa Paskolahden toisesta pienestä lahdesta. S- puolella nousee loivasti Paskoniemen kuivat kalliiset mäntykankaat.

Kohteen kuvaus

Hiekkaranta lahdenpohjukassa. Korkean veden johdosta uusia havaintoja ei pystytty tekemään, eikä uusia löytöjä saatu.

Kohteen rajaus

Näkyvät rakenteet.

Tulkinta

Kivikautinen asuinpaikka.


Lisätietoja

Toimenpiteet

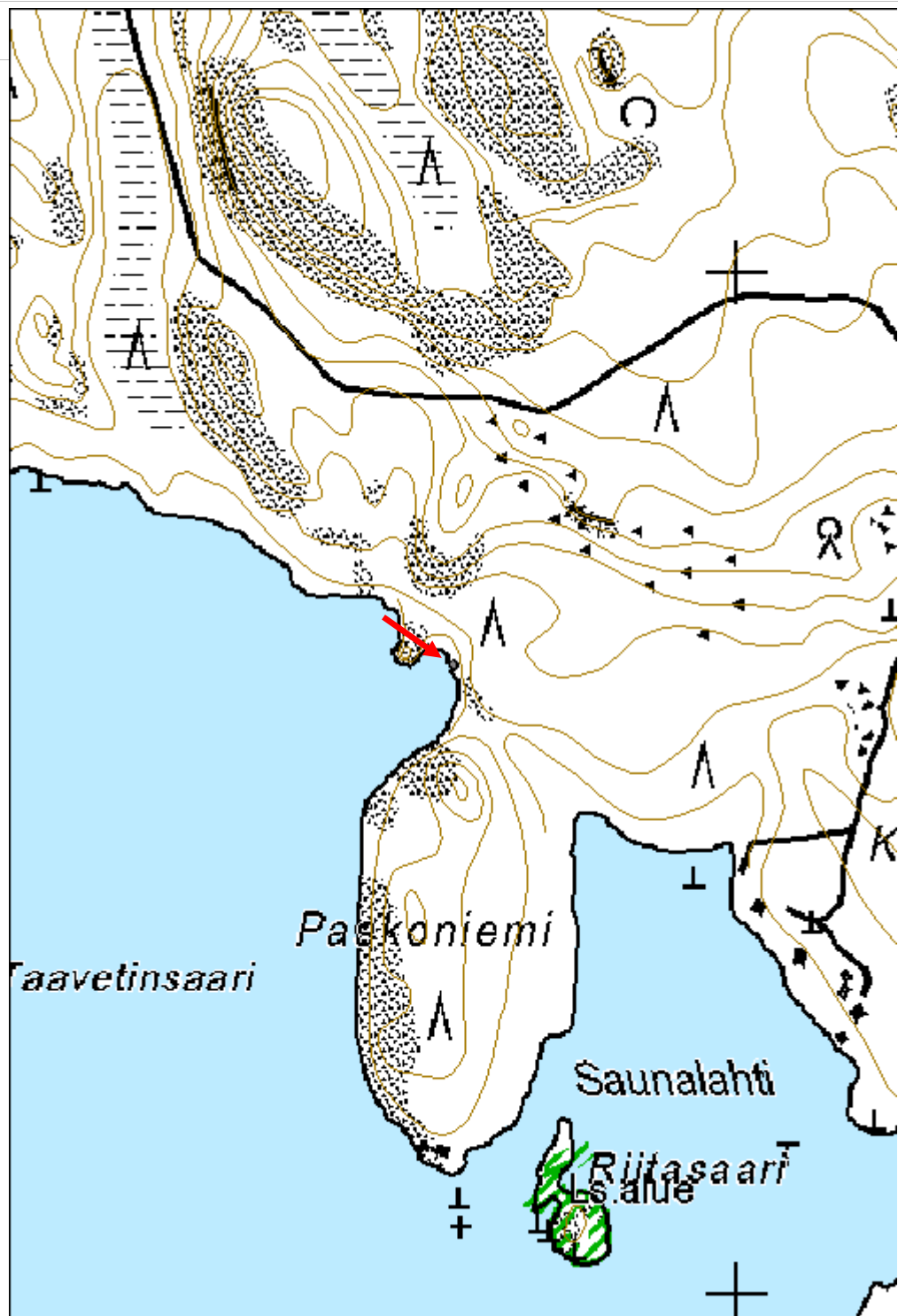
--

Tarkastukset

Viranomais- rekisterinro:	1000004999.	Kunto:	0 Ei määritelty
Arvotus:	2 Esitys mj-luokka I	Olotila:	2 Ei käytössä
Selitys:		Kohteen suojelu:	0 Ei määritelty
		Selitys:	

Ympäris- tön suojelu:	0 Ei määritelty
Selitys:	 <p>Paskolahti SW. Lahdenpohjukka keskellä kuvaa.</p>

Kohdetyyppi:	1 Asuinpaikat	Copyright:	© Metsähallitus 2008 © Maanmittauslaitos 1/MML/08
Koordinaatit:	X 6941616, Y 3482724	Mittakaava:	1:5000



1362 Konnevesi (rso) + Kalajanvuori (amo) + Kituvuori (amo) (+nat laaj), Mäkisalo 1 kivikautinen asuinpaikka	MH-tunnus: 156686
---	------------------------------

Kohdetyyppi:	1 Asuinpaikat	Haltija:	620 Etelä-Suomen luontopalvelut
Ajoitus:	7111 Kivikausi	Ylläpitäjä:	620 Etelä-Suomen luontopalvelut
Rakentamisvuosi:		Kunta:	686 Rautalampi
Lukumäärä:	1		

Koordinaattiselitys:		Geometria tuotettu:	4 Gps-mittaus, korjaamaton
Koordinaatit:	X 6945379, Y 3482114	Löydöt:	

Taustatiedot

Eila Karki ja Jorma Knuutinen ovat vuonna 2010 löytäneet paikalta kvartsi-iskoksia.

Ympäristön kuvaus

Muinaisjäännösrekisteri: Konnevedellä sijaitsevan Mäkisalonsaaren itärannalla olevasta poukamasta on löytynyt kvartsi-iskoksia. Inventointi 2012: Pieni pohjukasta kostea NE-lahti, rannan rinne tuoretta kuusivaltaista vanhaa kangasmetsää.

Kohteen kuvaus

Aivan pohjukassa hiekkaa, mutta paikalla käytessä vesi oli korkealla ja siitepölyn peitossa. Ei voitu tehdä havaintoja.

Kohteen rajaus

Tulkinta

Lisätietoja

Toimenpiteet

Tarkastukset

Viranomais-	1000017565	Kunto:	0 Ei määritelty
--------------------	------------	---------------	-----------------

rekisterinro:		Olotila:	2 Ei käytössä
Arvotus:	2 Esitys mj-luokka I	Kohteen suojelu:	0 Ei määritelty
Selitys:		Selitys:	

Ympäristön suojelu:	0 Ei määritelty
Selitys:	

Kohdetyyppi:	1 Asuinpaikat	Copyright:	© Metsähallitus 2008 © Maanmittauslaitos 1/MML/08
Koordinaatit:	X 6945379, Y 3482114	Mittakaava:	1:5000

