

# Valtimo ja Lieksan pohjoisosa – kulttuuriperintöinventointi 2011



# KUVAILEHTI

JULKAISUA	Metsähallitus	JULKAISUAIKA	2011
TOIMEKSIANTAJA	Metsähallitus	HYVÄKSYMISPÄIVÄMÄÄRÄ	
LUOTTAMUKSELLISUUS	Julkinen	ASIANUMERO	5502/41/2011
SUOJELUALUETYYPPI/ SUOJELUOHJELMA			
ALUEEN NIMI			
NATURA 2000 -ALUEEN NIMI JA KOODI			
ALUEYKSIKKÖ			
TEKIJÄ(T)	Riku Mönkkönen		
JULKAISUN NIMI	Valtimo ja Lieksan pohjoisosassa – kulttuuriperintöinventointi 2011		
TIIVISTELMÄ	<p>Metsähallituksen metsätalousmailla Valtimolla ja Lieksan pohjoisosissa etsittiin ja kartoitettiin vuoden 2011 touko-syyskuussa kulttuurihistoriallisesti merkittäviä kohteita. Kulttuuriperinnön inventointi on osa <i>Kansallinen Metsäohjelma 2015</i> -hanketta (KMO), jonka tarkoituksena on kartoittaa monipuolisesti metsäalueiden kulttuuriperintöä.</p> <p>Kulttuuriperintöinventoinnissa pyritään huomioimaan sekä lakisääteisesti suojellut muinaisjäännökset ja rakennusperintökohteet että muut kulttuuriperintökohteet. Inventoinnissa dokumentoidaan metsäalueiden kulttuurihistoriaa aina kivikaudelta 1960-luvulle saakka. Hankkeen tarkoitus on edistää metsien kestävästä käytöstä ja kulttuuriperintökohteiden säilymistä.</p> <p>Valtimon ja Lieksan pohjoisosien inventoinnissa tarkastettiin yhteensä 128 kohdetta, joista kaksi oli ennestään tunnettuja muinaisjäännöksiä. Uusia muinaisjäännösrekisteriin ehdotettavia kohteita löydettiin yhteensä 18 kappaletta. Lieksasta dokumentoitiin lisäksi viisi toiseen maailmansotaan liittyvää sotahistoriallista kohdetta. Loput kohteista ovat asumiseen ja metsäalueiden elinkeinohistoriaan liittyviä kulttuuri- tai rakennusperintökohteita.</p>		
AVAINSANAT	Valtimo, Lieksa, kulttuuriperintöinventointi, KMO, arkeologia, Metsähallitus		
KANNEN KUVA	Suunnittelija R. Mönkkönen lähestyy latoa Lieksan Latoniemessä. Kuvaaja Aleksi Pienimäki.		
SARJAN NIMI JA NUMERO			
ISSN		ISBN (NIDOTTU)	
		ISBN (PDF)	
SIVUMÄÄRÄ	394	KIELI	SUOMI
KUSTANTAJA		PAINOPAIKKA	
JAKAJA	Metsähallitus, metsätalous	HINTA	

# Arkisto- ja rekisteritiedot

Taulukko 1

Tutkimuskohteen koko nimi	Valtimo ja Lieksan pohjoisosa
Kunta/kaupunki, kylä/kaupunginosa, tila/kortteli tontti	Valtimo ja Lieksa
Tutkimuksen laji (inventointi, kartoitus)	kulttuuriperintöinventointi
Kohteiden ajoitus	esihistoriallinen – nykyaika (1960-luvulle saakka)
Peruskarttalehdet	334411+432202, 432205, 432208, 432211, 334407, 334410+432201, 432204, 432207, 432210, 334312+432103, 432106, 432105, 432305, 432308, 432309, 432312, 432410 ja 434103
Koordinaattijärjestelmä	YKJ
Maanomistaja	Metsähallitus
Tutkimuslaitos	-
Kenttätyönjohtaja	Riku Mönkkönen
Tutkitun alueen laajuus	40 000 ha
Tutkimuksen kustantaja ja tutkimuskustannukset	Metsähallitus
Löydöt (nrot), diarointi pvm. kokoelma, tallennuspaikka	KM 38930, KM 38931, KM 38932, KM 38933 diar. 27.10.2011, Museovirasto
Rahakammioon toimitetut rahat	-
Rakennusfragmentit (nrot)	-
Mustavalkonegatiivit, diapositiivit ja digitaaliset kuvatalenteet (nrot)	Digikuvat Metsähallituksen Reiska-tietokannassa. Tekijänoikeus kuviin on Metsähallituksella.
Aikaisemmat tutkimukset ja tarkastuskäynnit	-
Arkistoitu kirjeenvaihto	-
Tutkimuskertomuksen sivumäärä	394
Alkuperäisen tutkimuskertomuksen säilytyspaikka ja kopioiden säilytyspaikat	Metsähallituksen arkisto. Kopio raportista Museoviraston arkistossa.

# Sisällys

ARKISTO- JA REKISTERITIEDOT .....	3
SISÄLLYS .....	4
LUETTELO KOHTEISTA .....	5
1 JOHDANTO.....	9
Inventoinnin lähtökohdat.....	9
Alueen sijainti ja kuvaus .....	9
Inventoinnin toteutus .....	10
2 INVENTOINTIALUEEN MAISEMA, LUONTO SEKÄ MAA- JA KALLIOPERÄ.....	11
Valtimon ja Lieksan luonnonympäristö .....	11
Pielisen vesistöhistoriaa.....	12
3 ALUEEN TUTKIMUSHISTORIA.....	13
Katsaus tutkimusalueen asutus- ja elinkeinohistoriaan .....	13
Alueella aiemmin toteutetut tutkimukset.....	14
4 TULOSTEN TARKASTELU .....	15
ALLEKIRJOITUS .....	24
LÄHTEET .....	25
5 KOHDETIEDOT .....	26
LIITTEET.....	381

# Luettelo kohteista

Inventoinnissa tarkastettiin yhteensä 128 kohdetta, joista kaksi oli ennestään tunnettuja muinaisjäännöksiä (molemmat Valtimosta). Uusia muinaisjäännösrekisteriin ehdotettavia kohteita löydettiin yhteensä 18 kappaletta. Näistä kolme ajoittuu esihistorialliseen aikaan, ja loput ovat historiallisen ajan muinaisjäännöksiä. Lieksasta löydettiin viisi sotahistoriallista kohdetta, jotka kaikki tulkittiin toisen maailmansodan aikaisiksi puolustusvarustuksiksi. Suurin osa kohteista on asumiseen ja metsäalueiden elinkeinohistoriaan liittyviä kulttuuriperintökohteita. Tällaisia kohteita löydettiin yhteensä 90 kappaletta. Rakennusperintökohteita löydettiin 13 kappaletta.

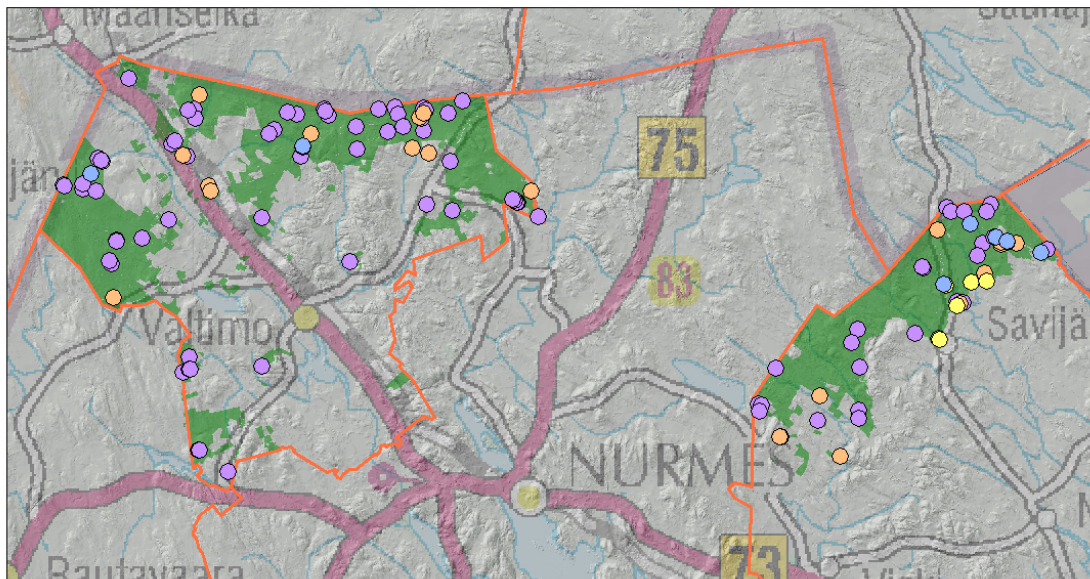
Taulukko 2. Luettelo kohteista.

<b>Valtimon muinaisjäännökset</b>					
<b>Nimi</b>	<b>P</b>	<b>I</b>	<b>Mjrek</b>	<b>Reiska</b>	<b>sivunro</b>
Rumonkoski kivikautinen asuinpaikka	7079616	3579150	1000010338	136927	27
Palokangas kivikautinen asuinpaikka	7077006	3581218		136933	30
Palokangas 2 kivikautinen asuinpaikka	7076602	3581359		136937	33
Heiskasenaho historiallisen ajan asuinpaikka	7084584	3580479		136677	36
Ruostekorpi merkkikivi	7081367	3589715		136686	39
Sivakkajärvi Kalmosaari hautasaari	7080136	3598097		136737	42
Autiojärvi Kalmosaari hautasaari	7082704	3598672	91101007	136801	45
Autiojärvi historiallisen ajan asuinpaikka	7083027	3599030		136802	48
Alimmainen Jokijärvi hiilimiilu	7076632	3607881		136944	51
Sivakkavaara nauriskuoppa	7079748	3599399		136947	54
Pitkänsalonaho hiilimiilu	7067836	3573355		136995	57
<b>Valtimon kulttuuriperintökohteet</b>					
<b>Nimi</b>	<b>P</b>	<b>I</b>	<b>Mjrek</b>	<b>Reiska</b>	<b>sivunro</b>
Nälkäkallio merkkipuu	7074290	3577927		136358	60
Levämäki asuinpaikka	7053426	3582869		136362	63
Otramäki 2 merkkipuu	7055239	3580402		136401	66
Hevosaho asuinpaikka	7062179	3585633		136408	69
Pihlajakangas asuinpaikka	7062945	3579638		136454	72
Kokkojoki uittopato jäännös	7061627	3579131		136474	75
Myllykoski mylly jäännös	7061886	3579642		136481	78
Myllykoski 2 uittolaite jäännös	7061877	3579718		136485	81
Sauna-aho kämpppä jäännös	7070572	3573169		136504	84
Palmikkijoki uittolaite jäännös	7072575	3573621		136518	87
Palmikki kämpppä jäännös	7072505	3573588		136527	90
Kamula Yläpiha asuinpaikka	7077121	3569259		136542	93
Kamula Mattila asuinpaikka	7077006	3569327		136564	96
Kamula lentokenttä jäännös	7076764	3570847		136573	99
Pirkonaho asuinpaikka	7076607	3571955		136581	102
Pölkönlehto kämpppä jäännös	7077221	3570848		136597	105

Tappojoki 2 kämpppä jäännös	7079031	3572411		136597	108
Tappojoki kämpppä jäännös	7079312	3572084		136599	111
Rumo kämpppä jäännös	7080525	3578220		136651	114
Alasenjärvi uittopato jäännös	7085956	3574647		136662	117
Matovaara asuinpaikka	7083426	3580022		136670	120
Verkkojärvi kämpppä jäännös	7081706	3586683		136683	123
Matalajärvi kalamaja jäännös	7083100	3587704		136684	126
Matalajärvi 2 kalamaja jäännös	7082978	3588473		136685	129
Verkkojoki 2 uittopato jäännös	7081373	3586198		136699	132
Ylä-Kolkonjärvi 2 niitty-pato	7083400	3590826		136702	135
Ylä-Kolkonjärvi lato jäännös	7082849	3591121		136704	138
Halme lentokenttä jäännös	7079519	3588855		136705	141
Murtojärvi kämpppä jäännös	7080068	3593540		136709	144
Sormusenlampi kämpppä jäännös	7081909	3593408		136719	147
Sivakkajärvi kämpppä jäännös	7081523	3596026		136725	150
Valkeanlamminkangas merkkipuu	7083369	3595300		136771	153
Tammikoski uittopato jäännös	7081632	3598998		136772	156
Rinnesuo rakennus jäännös	7083584	3596617		136780	159
Rinnesuo 2 kaskialue	7082950	3596849		136782	162
Patali kämpppä jäännös	7079050	3601165		136785	165
Syrjänkannas kämpppä jäännös	7083459	3598983		136792	168
Syrjänpuro uittopato jäännös	7083316	3599145		136796	171
Heinäjärvi kalamaja jäännös	7084031	3602204		136818	174
Koiravaara asuinpaikka	7075540	3599284		136822	177
Ruostelampi kämpppä jäännös	7075030	3601345		136827	180
Kuoppavaara asuinpaikka	7075716	3606693		136834	183
Alakuoppala asuinpaikka	7075681	3606776		136840	186
Yläkuoppala asuinpaikka	7075850	3606523		136849	189
Kuoppalehto asuinpaikka	7075957	3606362		136899	192
Mikonmäki asuinpaikka	7070803	3592890		136919	195
Ylä-Kolkonjärvi 3 merkkipuu	7083254	3590913		136925	198
Mäntyjoki rajamerkki	7074499	3608509		136940	201
Verkkosaari kalliohakkaukset	7082594	3598802		136984	204
Jysmänlampi merkkipuu	7082656	3580095		136991	207
Liuhantammi uittopato	7072710	3575773		137016	210
Verkkojoki kämpppä	7080290	3589043		138215	213
Sauna-aho 2 lentokenttä jäännös	7070864	3573019		136494	216
Rumo 2 rakennus jäännös	7080732	3578481		136655	219
Sivakka lentokenttä jäännös	7081946	3597317		136768	222
Varpasuo rakennus jäännös	7074419	3585632		137000	225
Otramäki asuinpaikka	7055215	3580494		136386	228
Tappojoki 3 rakennus jäännös	7079164	3572354		136605	231
Matovaara 2 rakennus jäännös	7083298	3579581		136665	234
Rumonkoski 2 silta jäännös	7079504	3579452		136932	237
Kivijärvi kalamaja jäännös	7083029	3601020		136982	240

<b>Valtimon rakennusperintökohteet</b>					
<b>Nimi</b>	<b>P</b>	<b>I</b>	<b>Mjrek</b>	<b>Reiska</b>	<b>sivunro</b>
Hepopuro räjähdetarasto	7078038	3571517		136602	243
Verkkojoki kämppä 1	7080280	3589025		137004	213
Verkkojoki kellari 3	7080261	3589026		137009	213
Verkkojoki liiteri 4	7080295	3589046		137010	213
Verkkojoki sauna 6	7080315	3589039		137013	213
Verkkojoki käymälä 7	7080329	3589022		137014	213
<b>Lieksan muinaisjäännökset</b>					
<b>Nimi</b>	<b>P</b>	<b>I</b>	<b>Mjrek</b>	<b>Reiska</b>	<b>sivunro</b>
Jokilampi kivikautinen asuinpaikka	7054742	3633415		137427	246
Numerokangas merkkipuu	7059690	3631752		137210	249
Naukkajanlampi hiilimiilu	7067269	3643342		137230	252
Pitkäkangas merkkipuu	7069844	3645398		137400	255
Vihari 2 merkkipuu	7072242	3646700		137411	258
Vihari 3 merkkipuu	7072389	3646696		137412	261
Lahnasuo merkkipuu	7072333	3647956		137413	264
Kiertäjänvaara 2 kaskialue	7056293	3628422		137450	267
Hattukangas merkkipuu	7073363	3641505		137390	270
<b>Lieksan sotahistorialliset kohteet</b>					
<b>Nimi</b>	<b>P</b>	<b>I</b>	<b>Mjrek</b>	<b>Reiska</b>	<b>sivunro</b>
Valamantie puolustusvarustus	7067162	3643088		137187	273
Aittokoski puolustusvarustus	7069086	3644273		137247	276
Haukilampi puolustusvarustus	7069153	3645489		137297	279
Sarvijoki puolustusvarustus	7064325	3641595		137354	282
Koivujoki puolustusvarustus	7068869	3642124		137373	285
<b>Lieksan kulttuuriperintökohteet</b>					
<b>Nimi</b>	<b>P</b>	<b>I</b>	<b>Mjrek</b>	<b>Reiska</b>	<b>sivunro</b>
Kiertäjänvaara asuinpaikka	7056312	3628513		137029	288
Pieni Itävaara asuinpaikka	7059049	3626691		137049	291
Pieni Itävaara 2 asuinpaikka	7058922	3626914		137054	294
Koivujoki 2 uittopato	7070266	3640265		137060	297
Koivujoki 3 kämppä jäännös	7070360	3640157		137062	300
Tiaisenvaara asuinpaikka	7065197	3634873		137159	303
Naukkajansuo 2 rajamerkki	7067482	3643046		137182	306
Naukkajansuo kämppä jäännös	7067178	3643061		137190	309
Seikola asuinpaikka	7058395	3626769		137198	312
Syvänlampi uittopato jäännös	7058498	3634936		137213	315
Syvävaara asuinpaikka	7057865	3634981		137215	318
Naukkajanlampi 2 rajavartioasema jäännös	7067379	3643548		137242	321
Riihivaara kämppä jäännös	7064093	3634401		137349	324
Sarvijoki 2 uittopato jäännös	7064460	3641584		137372	327
Teljonlampi rajamerkki	7075261	3642239		137393	330
Joki-Teljo maakuoppa	7074937	3642556		137396	333
Otrosjoki uittopato jäännös	7075542	3645873		137399	336

Wiharinkoski silta jäännös	7072294	3645173		137401	339
Kalliokoskenaho kämppä jäännös	7074902	3645527		137402	342
Otrosjoki 2 uittolaite jäännös	7074892	3643687		137405	345
Valkoslammit kämppä jäännös	7057630	3631543		137433	348
Tötterövaara kaskialue	7061962	3628125		137434	351
Korkeasärkkä lentokenttä jäännös	7062056	3635046		137435	354
Otroskoski kämppä	7073911	3644201		137436	357
Vihari asuinpaikka	7072844	3646159		137443	360
Saarikoski kämppä jäännös	7071314	3644793		137449	363
Koivikko asuinpaikka	7072423	3647235		138209	366
Mustapuro muistomerkki	7064864	3639633		137122	369
Ylimmäinen Lahnalampi rakennus jäännös	7071784	3650502		137423	372
<b>Lieksan rakennusperintökohteet</b>					
<b>Nimi</b>	<b>P</b>	<b>I</b>	<b>Mjrek</b>	<b>Reiska</b>	<b>sivunro</b>
Koivujoki 4 kämppä	7068909	3641992		137077	375
Latoniemi lato	7071564	3649975		137416	378
Otroskoski kämppä 1	7073897	3644198		137437	357
Otroskoski sauna 2	7073875	3644193		137438	357
Vihari päärakennus 1	7072821	3646277		137444	357
Vihari sauna 2	7072781	3646269		137445	357
Koivikko päärakennus 1	7072466	3647256		137448	357



- kulttuuriperintökohteet (90)
- muinaisjäännökset (20)
- rakennusperintökohteet (13)
- sotahistorialliset kohteet (5)

Kartta 2. Inventointialue (vihreällä) ja kohteet © Metsähallitus 2011.



# 1 Johdanto

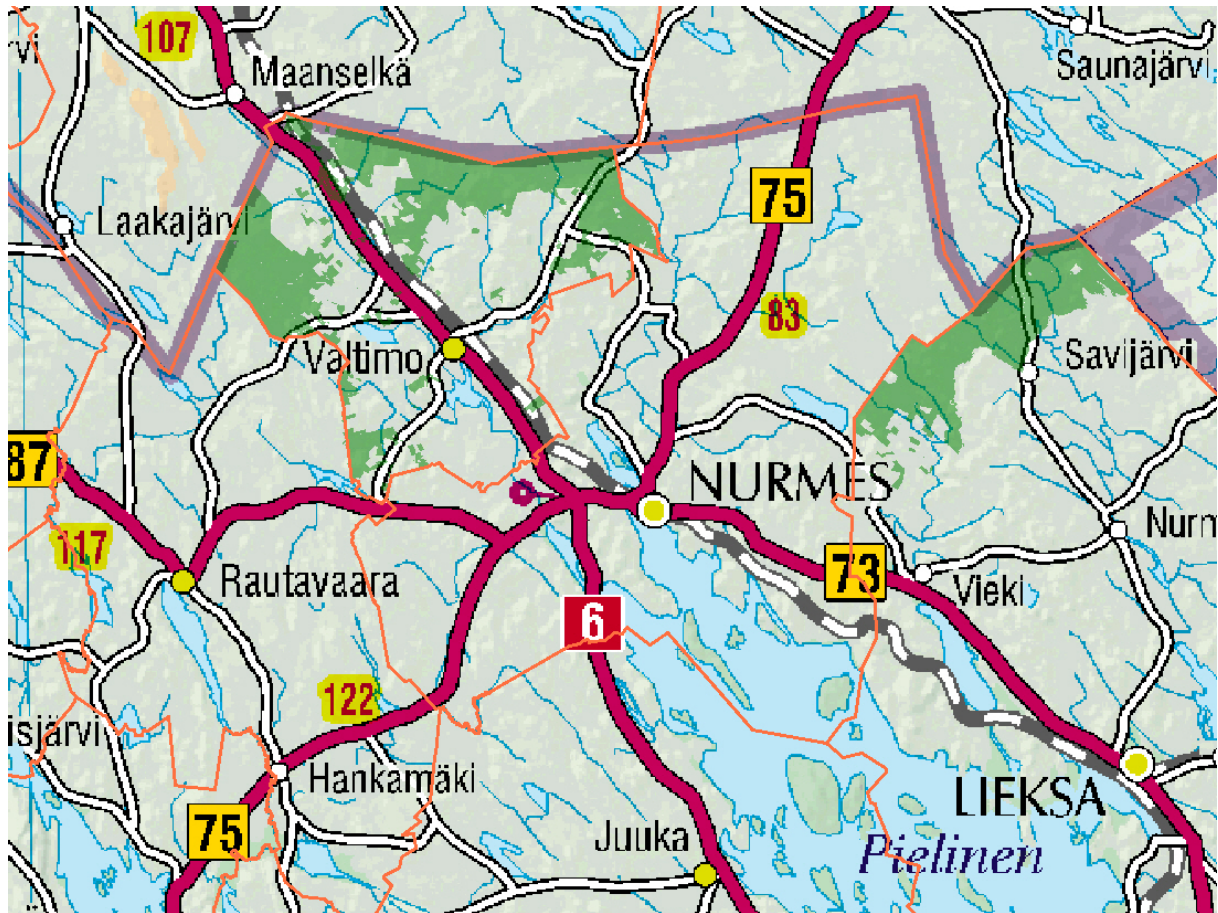
## ***Inventoinnin lähtökohdat***

Vuoden 2011 touko-syyskuussa suoritettiin Metsähallituksen metsätalouden toimesta kulttuuriperintöinventointi Valtimon kunnan ja Lieksan kaupungin pohjoisosissa sijaitsevilla valtion omistamilla metsätalousmailla. Inventoinnin toteutuksesta oli vastuussa suunnittelija, arkeologi Riku Mönkkönen. Inventointi on osa *Kansallinen Metsäohjelma 2015* -hanketta, jonka tarkoituksena on kartoittaa monipuolisesti metsäalueiden kulttuuriperintöä.

Kulttuuriperintöinventoinnissa pyritään huomioimaan sekä lakisääteisesti suojellut muinaisjäännökset ja rakennusperintökohteet että muut nuoremmat kulttuuriperintökohteet. Inventoinnissa dokumentoidaan metsäalueiden kulttuurihistoriaa aina kivikaudelta 1960-luvulle saakka. Hankkeen tarkoitus on edistää metsien kestäväää käyttöä ja kulttuuriperintökohteiden säilymistä.

## ***Alueen sijainti ja kuvaus***

Valtion omistama metsätalousmaa koostuu pääasiassa isojaossa taloille jakamatta jääneistä erämaista, jotka jäivät valtion hallintaan. Kesällä 2011 inventoitu alue sijaitsee Pohjois-Karjalan pohjoisimmassa osassa Pohjois-Karjalan ja Kainuun välisen maakuntarajan tuntumassa. Alue sijaitsee pääasiassa Maanselän vedenjakajalla, jolta Vuoksen vesistön latvavedet virtaavat kohti Pielistä. Inventoidun alueen kokonaispinta-ala on noin 40 000 ha, josta noin 26 000 ha sijaitsee Valtimon ja 14 000 ha Lieksan puolella. Tästä alueesta maastotarkastuksissa käytiin läpi noin 3550 ha eli noin 8 % koko inventoitavasta alueesta (Liite 1).



Kartta 1. Inventointialueen sijoittuminen Suomessa. Alue merkitty vihreällä. © Metsähallitus 2011.

## ***Inventoinnin toteutus***

Inventoinnin esivalmistelut suoritettiin Nurmeksessa toukokuussa 2011. Esivalmisteluiden tarkoituksena oli keskittää maastotöitä inventointialueen kaikkein potentiaalisimmille alueille. Tätä varten selvitettiin tiedot alueen tunnetuista muinaisjäännöksistä ja irtolöydöistä sekä maaperästä ja vesistöhistoriasta. Historiallisen ja uuden ajan kohteita kartoitettiin paikallishistorioista ja vanhoista kartoista (1840–1865 pitäjänkartat, 1900-luvun alkupuolen metsätalouskartat sekä 1960–70 -lukujen peruskartat) sekä haastatteleamalla paikallisia henkilöitä<sup>1</sup>. Näiden lisäksi käytiin läpi Metsähallituksen omat SutiGis ja Reiska -tietojärjestelmät niihin merkittyjen mahdollisten kulttuuriperintökohteiden osalta. Inventoinnissa pyrittiin huomioimaan kaikki ihmistoiminnan myötä ennen 1960-lukua syntyneet rakenteet. Tätäkin nuorempia kohteita saatettiin dokumentoida, mikäli sitä pidettiin tarkoituksenmukaisena.

Jo esiselvitysvaiheessa ilmoitulleille kohteille pyrittiin määrittämään mahdollisimman tarkka paikkatieto. Tarkastettavista kohteista muodostettiin samalla paikkatietokanta, joka siirrettiin maastotallennimelle<sup>2</sup>. Tämän tarkoituksena oli tehostaa kohteiden

<sup>1</sup> Haastateltuja henkilöitä olivat mm. Mauno O. Immonen, Teppo Määttä, Matti Pyykkö, Pentti Kuittinen, Yrjö Kupiainen, Tuomo Martikainen, Reino ja Matti Juutinen, Onni ja Toimi Häkkinen, Eero Repola ja Matti Ahonen.

<sup>2</sup> Käytössä oli Panasonic CF-U1 -merkkinen maastotallennin ja ESRI ArchPad 10 -sovellus.

paikallistamista maastossa. Maastotallentimella oli tallennettuna myös paikka- ja ominaisuustiedot (SutiGis) Metsähallituksen omistamista maa-alueista ja ote muinaisjäännösrekisteristä. Lisäksi esityövaiheessa tuotettiin maastotallentimelle vesistörekonstruktio Pielisen jäärven ja Pielisen varhaisista rantavaiheista niiltä osin kuin ne ulottuivat inventoitavalle alueelle.

Maastotyöt toteutettiin 31.5–8.9.2011 välisenä aikana. 22.6.2011 saakka töihin osallistui allekirjoittaneen lisäksi valtimolainen metsuri Tauno Karppinen ja 13.6–8.9.2011 välisenä aikana arkeologian opiskelija, harjoittelija Alekski Pienimäki. Nurmesta samanaikaisesti inventoineet FM Ville Laurila ja harjoittelija Maija Lehikoinen osallistuivat joinakin päivinä myös Valtimon ja Lieksan inventointiin. Maastotöissä keskityttiin aluksi Valtimon alueeseen, koska näin ollen saatiin suurin hyöty Karppisen paikallistuntemuksesta. Lieksaa inventoitiin heinä-elokuussa.

Maastossa kohteiden paikkatieto tallennettiin maastolaitteen GPS-paikantimella. Tämän lisäksi rakenteet mitattiin ja kuvailtiin sanallisesti sähköiselle maastotietolomakkeelle sekä valokuvattiin digitaalikameralla. Kohteiden luonteen selvittämiseksi maaperää tarkasteltiin tarvittaessa kairauksin ja koepistoin. Esihistoriallisia ja historiallisia kohteita etsittäessä kaivettiin potentiaalisille alueille koekuoppia ja tarkasteltiin kohtia, joissa maanpinta oli valmiiksi rikkoutunut.

## **2 Inventointialueen maisema, luonto sekä maa- ja kallioperä**

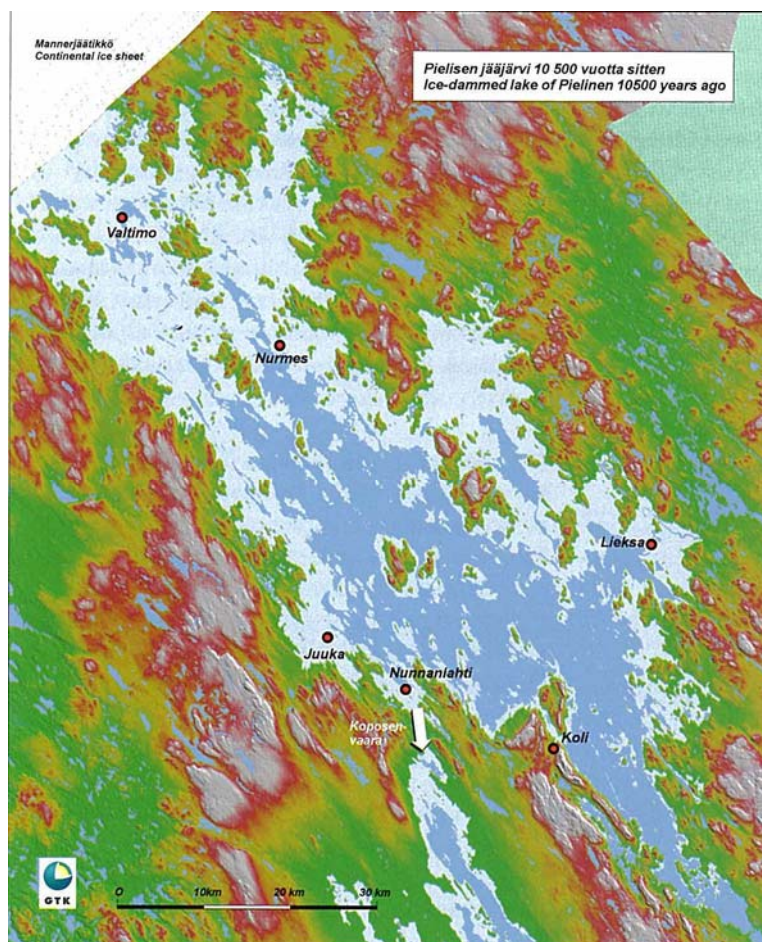
### ***Valtimon ja Lieksan luonnonympäristö***

Inventoitu alue kuuluu maisemallisesti Vaara-Karjalaan ja kasvimaantieteellisesti keskiboreaaliseen havumetsävyöhykkeeseen. Kallioperältään alue kuuluu Fennoskandian kilven niin sanottuun karjalaiseen pääalueeseen ja koostuu pääosin graniittisista syväkivistä ja gneisseistä. Alueen maastonmuodot ovat jääkauden muovaamia, ja maaperä on suurelta osin moreenia. Ympäristössä selkeimmin erottuvat vaarat, joiden huiput kohoavat korkeimmillaan 330 metrin korkeuteen. Moreenimuodostumien välissä on soita. Tutkimusalueen suurimmat hiekkamuodostumat löytyvät Valtimon ja Nurmeksen kuntarajalta Mäntyjoen alueelta sekä Valtimon keskustan halki kulkevan luode-kaakkosuuntaisen harjukson yhteydestä. Lieksassa hiekkaluodot liittyvät inventointialueen läpi kulkeviin kahteen harjuksoon (Suomunjärvi-Kuohattijärvi ja Naarajoki-Tolkee). Suurin osa inventoitavasta alueesta on vedenkoskematonta supra-akvaattista aluetta (165–225 m mpy).

Inventoitava alue kuuluu hydrologisesti pääosin Valtimonjoen ja Lieksanjoen vesistöalueeseen. Näitä reittejä pitkin Vuoksen vesistön latvavedet laskevat Pieliseen. Tutkimusalue sijaitsee pääasiassa Maanselän vedenjakajalla, ja siellä on ainoastaan joitakin pieniä järviä ja lampia (Valtimossa mm. Autiojärvi, Kivijärvi, Sivakkajärvi; Lieksassa Viharinjärvi, Äijänpäivänjärvi ja Kangas-livana). Alueen tärkeimpiä jokia ovat Lieksan puolella Viekkijoki ja Jongunjoki (ja siihen liittyvät Orosjoki ja Koivujoki) ja Valtimon puolella pienemmät Palmikkijoki, Saarijoki, Verkkojoki ja Autiojoki (Sivakkajoki).

## Pielisen vesistöhistoriaa

Vesistöhistoriallisesti inventointialue kuuluu Pielisen vaikutusalueeseen. Mannerjäätikön vetäytyessä luoteeseen alueelle muodostui ensin Pielisen jääjärvi (11 000–10 000 vuotta sitten). Jäänreunan saavutettua Valtimon tason (noin 10 500 vuotta sitten) jääjärven vedet laskivat Kuposenvaaran kautta etelään (Kartta 3). Jääjärven korkeimmat rannat ovat Valtimolla noin 160–170 metriä ja Lieksassa (inventointialueella) noin 142–147 metriä merenpinnan yläpuolella<sup>3</sup>. Noin 10 000 vuotta sitten Pielinen kuroutui omaksi järveksi silloisesta Pielisen-Sotkamon jääjärvestä ja alkoi laskea vetensä Valtimon ja Sotkamon rajalla sijaitsevan Maanselän Kalliojärven kautta luoteeseen Ancylusjärveen. Tällöin ranta oli Valtimon pohjoisosissa noin 150–158 m mpy. Tätä seurasi tulvavaihe, joka päättyi Uimaharjun puhkeamiseen ja Pielisjoen syntymiseen noin 9600 vuotta sitten. Tämän jälkeen vedenpinta laski, ja Pielisen ranta vetäytyi Kalliojärveltä Nurmekseen, nykyiselle tasolleen noin 94 m mpy. (Hyvärinen & Raunio 2000:48–53.)



Kartta 3. Pielisen jääjärvi laajimmillaan noin 10 500 vuotta sitten (Hyvärinen & Raunio 2000:51).

<sup>3</sup> Tässä esitetyt rantakorkeudet perustuvat Hyvärinen ja Raunio esittämään rantadiagrammiin (2000:51) ja ovat allekirjoittaneen sen pohjalta tekemiä karkeita arvioita.

## 3 Alueen tutkimushistoria

### *Katsaus tutkimusalueen asutus- ja elinkeinohistoriaan*

Pohjois-Karjalan vanhin asutus syntyi alueelle pian mannerjään väistyttyä. Pielisen alueelta onkin mahdollista löytää varhaismesoliittiselle kivikaudelle (9000–8000 eKr.) ajoittuvia kohteita. Valtimon puoleinen osa tutkimusaluetta on ollut tässä pioneerivaiheessa hyvin lähellä luoteeseen loittonevan jäätikön reunaa eikä kunnan alueelta tunneta vielä mesoliittisia (9000–5100 eKr.) asuinpaikkoja. Sen sijaan Lieksan puoleisen tutkimusalueen eteläosista on periaatteessa mahdollista löytää myös varhaismesoliittisia kohteita. Tutkimusalueen ainoa ennestään tunnettu kivikautinen asuinpaikka sijaitsee Valtimon Rumonkoskella (1000010338), Rumonjoen varrella. Kohde ajoittuu radiohiiliajoituksen perusteella (3900 eKr.) neoliittiselle kivikaudelle (5100–1900 eKr.).

Kivikauden pyyntiväestön asutus on yleisesti ollut rantasidonnaista, ja alueelta tunnetut kohteet liittyvät vetäytyvän Pielisen ja siitä kuroutuneiden pienempien järvi-altaiden vaiheisiin. Suurin osa inventointialueesta on vedenkoskematonta supra-akavaattista aluetta, ja tästä syystä tutkittavalla alueella on hyvin rajallisesti neoliittisen kivikauden asutuksen kannalta potentiaalisia kohteita. Varhaismetallikauteen (1900 eKr.–300 jKr.) tai rautakauteen (500 eKr.–1300 jKr.) ajoittuvia kiinteitä muinaisjäännöksiä ei tutkimusalueelta tai sen välittömästä läheisyydestä tunneta ollenkaan.

Valtimon ja Lieksan varhaisin tunnettu historiallinen asutus ajoittuu asiakirjalähteiden perusteella pääasiassa 1600-luvulle. Tutkimusalueelle varhaisimmasta kyläasutuksesta sijoittuu osittain Sivakkavaaran tai Sivakan kylä Valtimolla. Alueelta tunnetaan yhteensä neljä kalmistoa, joista kaksi sijaitsee Metsähallituksen mailla (Sivakkajärvi Kalmosaari ja Autiojärvi Kalmosaari 91101007). Perimätiedon mukaan Sivakan vanhin asutus olisi sijainnut Autiojärven rannalla, joka kuuluu kokonaisuudessaan inventoitavaan alueeseen. Historiallisen asutuksen pääpainopiste on kuitenkin tutkimusalueen ulkopuolella.

Yksityisen ja kruununmaan välinen ero selkiytyi isojaossa. Sitä ennen erämaat olivat enemmän tai vähemmän paikallisten asukkaiden yhteisiä nautinta-alueita, joilla oli harjoitettu pyyntiä ja kaskeamista, ja johon pystyttiin raivaamaan tilaa uudisasutukselle. Metsähallinnon organisoitumisen myötä (1850-luvulla) toimintaa alettiin valvoa ja osasta alueen asutuksesta muodostettiin kruununmetsätorppia, osasta metsänvartijantorppia. Vuodesta 1888 alkaen alueelle perustettiin myös ns. uusia kruununmetsätorppia. Näiden viimeisten toimenpiteiden tarkoituksena oli lähinnä tuottaa työvoimaa metsätöihin ja kasvavan sahateollisuuden tarpeisiin. (Aarnio 1999:12–16, 175–176.) Suurin osa tutkimusalueen kulttuuriperintökohteista liittyy tähän 1850–1900 -luvun asutus- ja elinkeinohistorialliseen toimintaan.

## **Alueella aiemmin toteutetut tutkimukset**

Valtimon ja Lieksan ensimmäiset arkeologiset kuntainventoinnit suoritettiin vuonna 1972, kun Maarit Lönnberg inventoi Pohjois-Karjalan kunta Karjalaisen Kulttuurin Edistämissäätiön varoin. Vuosina 1992–1994 Pohjois-Karjalan kunnissa suoritettiin metallikausiin ja keskiaikaan ajoittuvaa teemainventointia Hannu Poutiaisen, Martti Koposen ja Risto Kupiaisen toimesta. Nämä tutkimukset ulottuivat myös Valtimon ja Lieksan alueelle. Lieksan puolella on lisäksi inventoitu Pielisjärven rantaosayleiskaava-alueita Timo Jussilan toimesta vuonna 2001. Viimeisimmät kuntainventoinnit alueella on tehty Pohjois-Karjalan museon toimesta, jolloin *Ylä-Karjalan inventointiprojektissa* Oili Forsberg inventoi Valtimon vuonna 2006 ja Petro Pesonen Lieksan vuosina 2005–2006.

Viime vuosina on tehty muitakin arkeologisia inventointeja, jotka kohdistuvat suoraan tai välillisesti nyt tutkittavalle alueelle. Petro Pesonen, Esa Hertell, Mikael Manninen ja Miikka Tallavaara ovat inventoineet mm. Lieksan alueella *Pioneerit Pohjois-Karjalassa – Pielisen vanhin asutus* -projektin toimesta. Lisäksi samaan aikaan kesän 2011 kulttuuriperintöinventoinnin kanssa oli käynnissä *Historiallisen ajan kalmistopaikkoja Pohjois-Karjalan, -Savon ja Kainuun mailla* -prospektointi, jonka yhteydessä Juha Ruohonen, Ville Laakso ja Stanislav Belsky inventoivat alueen hautasaaria. Kaksi tutkittavista saarista osui Valtimon puolella Metsähallituksen omistamalle maalle. Lisäksi Museoviraston Salpalinjan inventointihankkeen kenttätöitä tehtiin tänä kesänä Lieksassa aivan tutkittavan alueen välittömässä läheisyydessä.

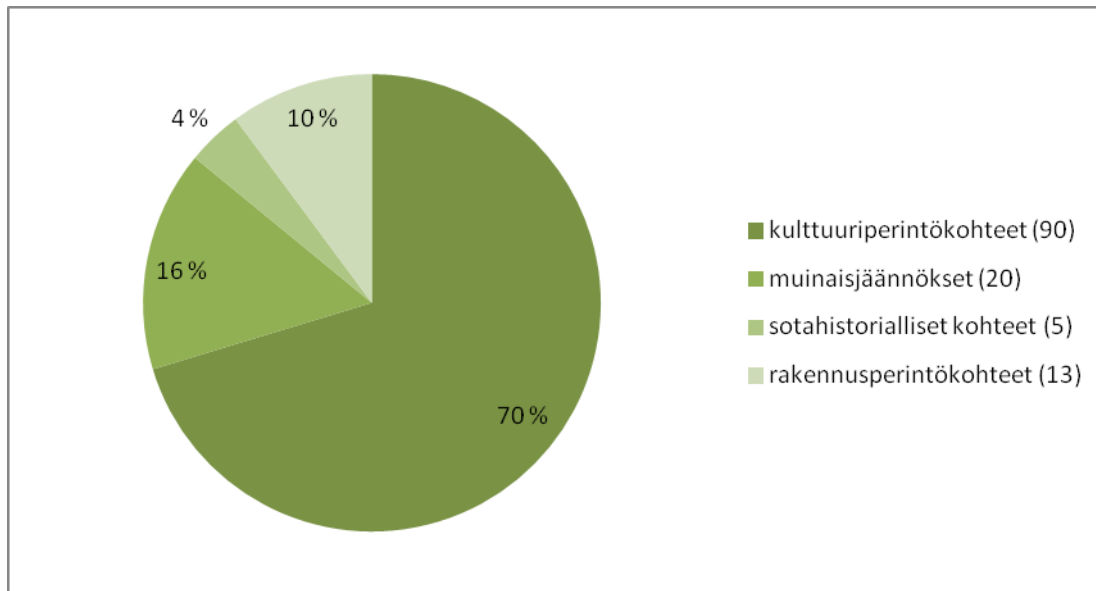
Muinaisjäännösrekisterissä on Lieksasta 393 kohdetta. Yksikään näistä kohteista ei sijaitse vuonna 2011 (KMO) inventoidulla alueella. Valtimon kunnan alueelta rekisterissä on 29 kohdetta, joista ainoastaan kaksi sijaitsee Metsähallituksen omistamalla alueella. Voidaankin todeta, että myöskään muinaisjäännösrekisterin perusteella intensiivisin esihistoriallinen ja historiallinen asutus ei ole millään aikakaudella osunut vuonna 2011 tutkitulle alueelle. Samalla voidaan olettaa, että myös arkeologinen tutkimus on edellä mainittuja poikkeuksia lukuun ottamatta keskittynyt pääasiassa nyt tutkitun alueen ulkopuolelle.

Alueen nuorempaa kulttuuriperintöä on inventoitu lähinnä paikallisten ihmisten, historianharrastajien, maantieteilijöiden ja historioitsijoiden toimesta. Esimerkiksi Oiva Potinkara on koostanut raportin Lieksan hoitoalueen karsikko- ja konttipuista, ja Jouni Aarnio on inventoinut Pielisjärven kruununmetsämaiden kulttuuriperintöä väitöskirjatutkimuksensa yhteydessä. Raimo Sillanpää ja Tauno Oksanen ovat inventoineet alueen toisen maailmansodan aikaisia linnoitteita. Tässä yhteydessä on mainittava vielä paikallinen historianharrastaja Mauno O. Immonen, joka antoi allekirjoittaneen ja Nurmeksen aluetta inventoineen Ville Laurilan käyttöön suuren määrän paikallislehdissä julkaistuja lehtikirjoituksiaan koskien alueen paikallishistoriaa ja kulttuuriperintöä.

## 4 Tulosten tarkastelu

Kesän 2011 inventoinnissa tarkastettiin yhteensä 128 kohdetta. Näistä ainoastaan kaksi oli ennestään tunnettuja muinaisjäännöksiä (Valtimo Rumonkoski ja Valtimo Autiojärvi Kalmosaari). Uusia muinaisjäänösrekisteriin ehdolla olevia kohteita löydettiin yhteensä 18 kappaletta (Valtimolta 9 ja Lieksasta 9 kappaletta). Näistä kolme ajoittuu esihistorialliseen aikaan, ja loput ovat historiallisen ajan muinaisjäännöksiä. Inventoiduista kohteista muinaisjäännöksiä oli 16 % (Taulukko 3.). Lisäksi Lieksasta löydettiin viisi sotahistoriallista kohdetta (4 %), Näistä neljä liittyy varmuudella Salpalinjan maalinnoitteisiin. Suurin osa (70 %) kohteista on asumiseen ja metsäalueiden elinkeinohistoriaan liittyviä kulttuuriperintökohteita. Tällaisia kohteita löydettiin yhteensä 90 kappaletta (Valtimolta 61 ja Lieksasta 29 kappaletta). Rakennusperintökohteita löydettiin 13 kappaletta (10 %) (Valtimolta 6 ja Lieksasta 7 kappaletta).

Taulukko 3. Kohteiden luokitteluun perustuva prosentuaalinen jakauma.

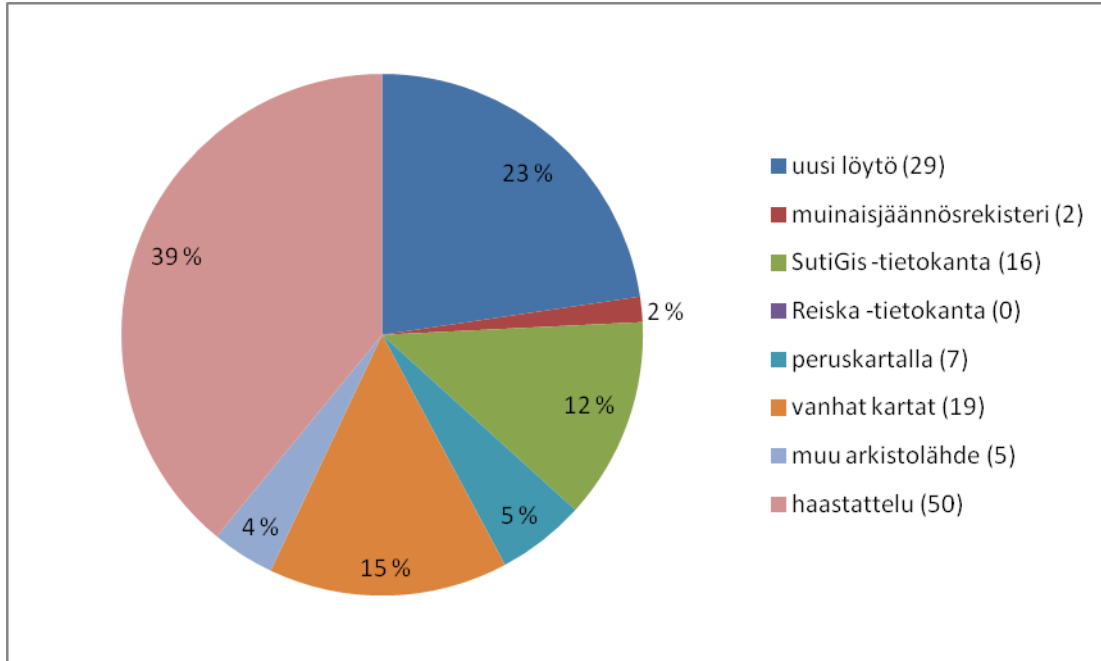


Suurin osa kohteista löytyi (39 %, 50 kpl) (Taulukko 4.) esityövaiheessa suoritettujen haastattelujen perusteella. Näistä kolme on historiallisen ajan muinaisjäänöksiksi ehdolla olevia kohteita ja loput muita kulttuurihistoriallisia kohteita. Näistä noin puolet liittyy metsien teolliseen käyttöön (kämppien ja uittopatojen jäännökset, metsälentokentät yms.); loput ovat pääasiassa asutushistoriaan liittyviä jäännöksiä. Seuraavaksi eniten oli niin sanottuja uusia löytöjä (23 %, 29 kpl). Näistä kahdeksan oli muinaisjäännöksiä ja loput 21 kulttuuriperintökohteita.

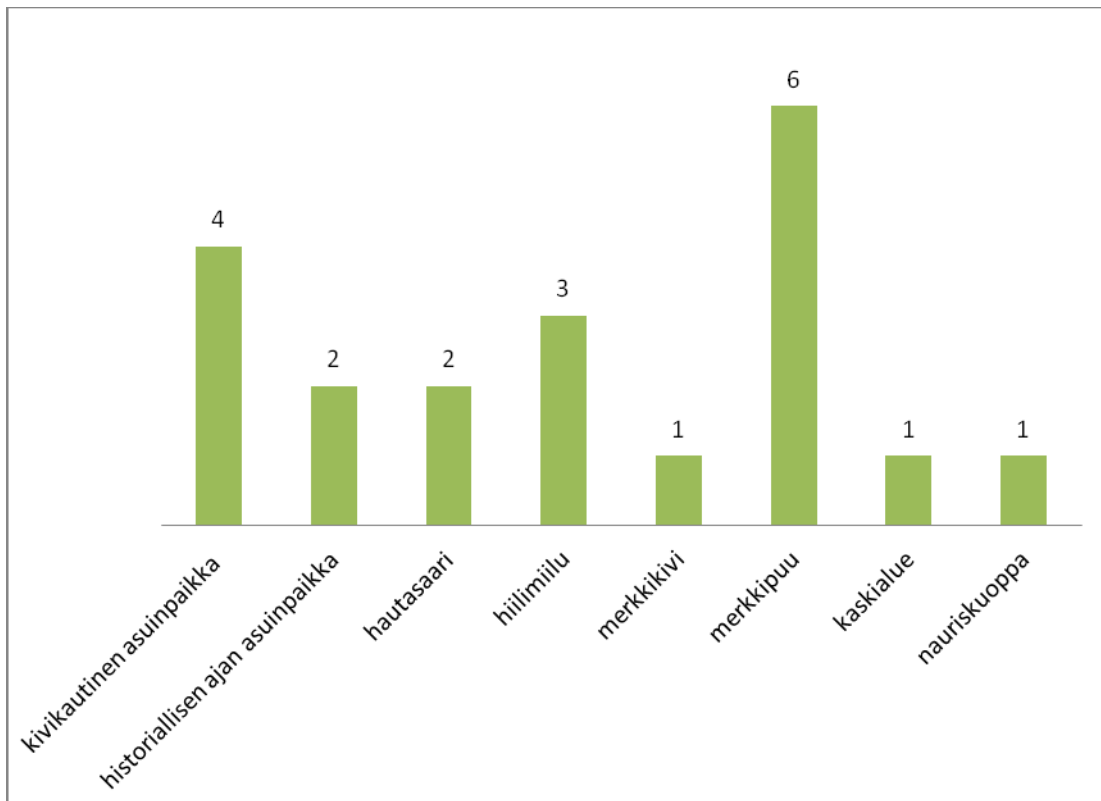
Vanhojen karttojen perusteella paikannettiin 19 kohdetta (15 %), joista 13 oli kulttuuriperintö- ja kuusi rakennusperintökohdetta. Suurin osa karttojen perusteella löydettyistä kohteista on historiallisen tai uuden ajan asuinpaikkoja. Peruskartalta löydettyistä kohteista (5 %, 7 kpl) suurin osa on rakennusperintökohteita.

Metsähallituksen SutiGis -tietokannassa oli merkittynä 16 (12 %) kohdetta, joista puolet oli kulttuuriperintökohteita. Lieksan alueella SutiGis:iin oli merkitty myös muinaisjäännöksiä (merkkipuut: karsikko- ja numeropuut). Lisäksi yksi sotahistoriallisista kohteista löydettiin SutiGis -tietojen perusteella. Loput linnoitteet löydettiin Raimo Sillanpään ja Tauno Oksasen teoksen *Salpalinnoitteet 10. prikaatin alueella Nurmes-Kuhmo-Lieksa* (2005) perusteella (muu arkistolähde).

Taulukko 4. Kohteiden löytötapaan perustuva prosentuaalinen jakauma.



Taulukko 5. Muinaisjäännösten luokittelu.





Tarkastetuista muinaisjäänöksistä neljä oli kivikautisia asuinpaikkoja (Taulukko 5.). Ennestään tuntemattomia kivikautisia asuinpaikkoja löydettiin kolme kappaletta. Näistä kaksi löydettiin Valtimosta (Palokangas ja Palokangas 2) ja yksi Lieksasta (Jokilampi). Valtimon kohteet (Kuva 1.) sijaitsevat Kokkojoen ja Verkkojoen välisellä kankaalla noin 140–146 m mpy. Paikalla on kivikaudella ollut saari, jonka keskiosat ovat tuhoutuneet myöhemmin maa-aineksenotossa. Kohteet sijaitsevat lähestulkoon samalla rantakorkeudella kuin noin 3,3 kilometrin päässä sijaitseva Valtimon Rumonkosken (1000010338) asuinpaikka, joka ajoittuu radiohiiliajoituksen perusteella noin vuoteen 3900 eKr.. Lieksasta löydetty kohde sijaitsee nykyisen vesistön varrella, mutta se voi löytökorkeutensa perusteella ajoittua mesoliittiselle kivikaudelle.



Kuva 1. Kvartsikeskittymä Valtimon Palokankaan kivikautisella asuinpaikalla.

Valtimolta löydettiin myös kaksi historialliseen aikaan ajoittuvaa asuinpaikkaa, joita esitetään muinaisjäänöksikohteiksi. Näistä Heiskasenaho -nimiseltä asuinpaikalta löydettiin maaperusteisen rakennuksen jäännökset, jonka keskellä oli luonnonkivisen tulisijan jäännös. Kohde on pitäjänkartan perusteella autioitunut viimeistään 1800-luvun puolella välissä. Myös Autiojärven rannalta löydettiin merkkejä historiallisen ajan asutuksesta. Paikalta löydettiin kaksi uunin jäännöstä, joiden yhteyteen tehdyistä koekuopista löydettiin palanutta savea. Perimätiedon mukaan 1600-luvulla perustetun Sivakan kylän vanhin asutus olisi sijainnut juuri Autiojärven rannalla. Alueelta tunnetaan useita historiallisen ajan hautapaikkoja tai kalmistoja (mm. Autiojärven ja Sivakkajärven Kalmosaaret).

Muita inventoinnissa löydettyjä muinaisjäänöksiksi luokiteltuja kohteita olivat hiilimiilut, merkkikivi, kaskiröykkiöalue ja yksittäinen nauriskuoppa. Suurimman yksittäisen historiallisen ajan muinaisjäänösryhmän muodostavat Lieksan puolelta löydetyt merkipuut. Kyseessä on funktioltaan epäselvä<sup>4</sup> ryhmä, johon kuuluu puita, joiden kylkiin on yli sata vuotta sitten hakattu vuosiluku ja/tai merkkejä ja/tai kirjaimia (Kuva 2). Alueelta dokumentoitiin myös yksi varastettu karsikko- tai numeropuu (Lieksa Hattukangas). (Taulukko 5.)



Kuva 2. Yksityiskohtakuva Lieksan Pitkäkankaan merkipuun vuosilukuhakkauksesta.

---

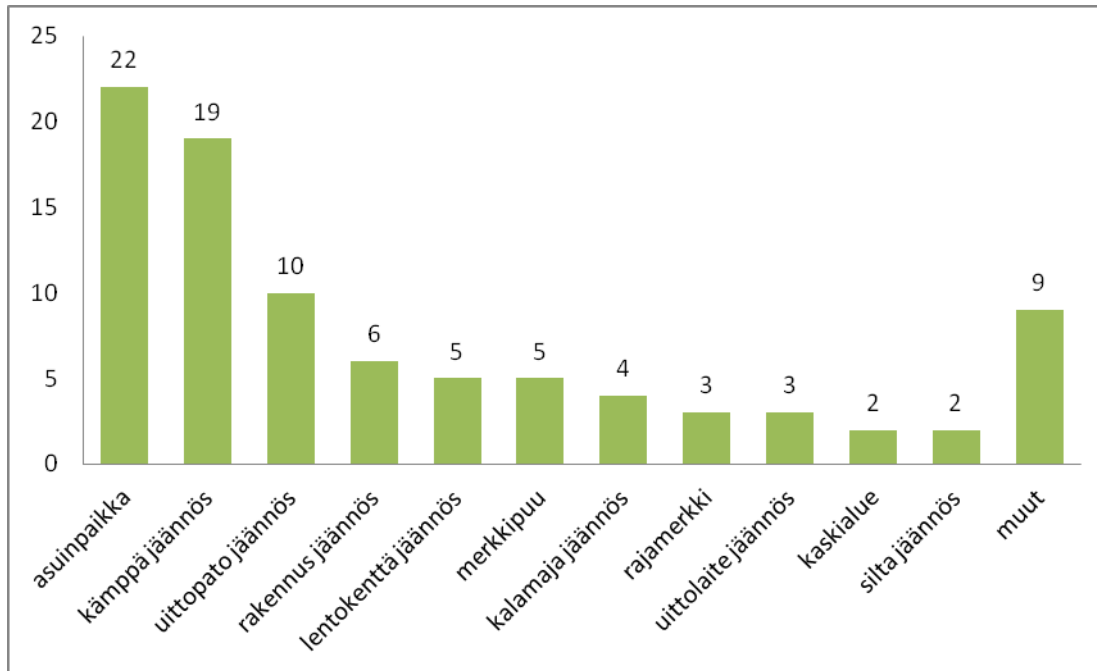
<sup>4</sup> Esim. Kotivuori (2003). Joukossa voi olla karsikkopuita, mutta joidenkin tulkintojen mukaan numeropuut liittyvät alueella harjoitettuun kaskeamiseen ja kaskeksi tarkoitettujen alueiden merkitsemiseen.

Lieksan alueelta löydettiin myös viisi sotahistoriallista kohdetta. Alueella on tehty linnoitustöitä ennen talvisotaa ja myöhemmin välirauhan aikana. Varsinaisia taisteluja alueella on käyty vain talvisodan aikana. Neljä löydetyistä linnoitteista kuuluu varmuudella Salpalinjan maalinnoitteisiin. Linnoitteet on rakennettu Kuhmo-Lieksantien ja rajalle vievän Valamantien varrelle, ja ne ovat jääneet jatkosodan syttyessä suurelta osin keskeneräisiksi. Suurimmat inventoidun alueen linnoitteet löytyvät Aittokoskelta (Kuva 3.).



Kuva 3. Suunnittelija R. Mönkkönen dokumentoi taisteluhautaa ja ampumapesäkettä Lieksan Aittokoskella.

Taulukko 6. Kulttuuriperintökohteiden luokittelu.



Kulttuuriperintökohteita dokumentoitiin inventoinnissa 90 kappaletta. Näistä suurimman yksittäisen ryhmän muodostavat historiallisen ajan asuinpaikat (Taulukko 6.). Näiden joukossa on 1800-luvulla rakennettuja kruununmetsätorppia (Kuva 4.) ja metsänvartijantorppia sekä nuorempia autioituneita tiloja, jotka ovat myöhempien maakauppojen yhteydessä siirtyneet Metsähallituksen omistukseen. Näitä dokumentoitiin inventoinnissa yhteensä 22 kappaletta. Tilojen rakennukset ovat yleisesti purettu, ja ympäröivät pellot on metsitetty.



Kuva 4. Suunnittelija R. Mönkkönen dokumentoi vanhempiin kruununmetsätorppiin kuuluvan Lieksan Tiaisenvaaran päärakennuksen jäänteitä.

Ylivoimaisesti suurimman osan inventoiduista kulttuuriperintökohteista muodostivat puun teolliseen käyttöön liittyvät jäännökset: kämppien rauniot, uittopadot, uittolaitteet ja metsälentokentät. Näitä löytyi yhteensä 37 kappaletta. Alueen metsien teollinen hyödyntäminen alkoi heti metsähallinnon organisoitumisen myötä 1860-luvulta lähtien.

Hakkuita varten rakennettiin aluksi vaatimattomia väliaikaisia kämppiä, jotka olivat yksinkertaisimmillaan osittain maahankaivettuja sisäänlämpiäviä rakennuksia (Kuva 5.). Vuonna 1928 säädetyin kämppälain myötä metsätyöntekijöiden majoitusoloja pyrittiin parantamaan, ja sotien jälkeen rakennetut kämpät ovatkin usein betoniperusteisia suurempia parakkeja, joissa on ollut tilaa jopa sadalle hengelle. Niissä on voinut olla oma kauppa, aggregaatti ja mahdollisuus katsoa elokuvia (Björn 2009:180). Suurin osa kämpistä oli tarkoitettu vain väliaikaisiksi rakennuksiksi, ja ne on suurilta osin purettu tai myyty. Valtimolta ja Lieksasta dokumentoitiin ainoastaan kolme yhä pystyssä olevaa kämppää. Kämppien jäännöksiä dokumentoitiin inventoinnissa yhteensä 19 kappaletta.



Kuva 5. Suunnittelija R. Mönkkönen dokumentoi osittain maahankaivettua kämpän jäännöstä Lieksan Valkoslamilla.

Valtimon ja Lieksan seudulla puutavaraa kuljettiin pääasiassa vesireittejä pitkin. Esimerkiksi Valtimolla uittoväyliä perattiin jo 1860-luvulta lähtien. Tärkeimpien vesireittien varsilla onkin runsaasti uittoon liittyvien patojen ja muiden uittolaitteiden, kuten suisteiden jäänteitä. Yksi komeimpia inventoinnissa dokumentoituja uittoon liittyviä rakenteita on Valtimon Palmikkijoen 120 metriä pitkä uittoränni ja siihen liittyvä pato (Kuva 6.).

Muita inventoinnissa löytyneitä kulttuuriperintökohteita olivat muun muassa erilaiset rakennusten jäännökset, alle sata vuotta sitten tehdyt merkipuut, kalamajat, rajamerkit, kaskialueet sekä siltojen, myllyjen ja latojen jäännökset.



Kuva 6. Valtimon Palmikkijoen 120 metriä pitkä uittoränni.

Rakennusperintökohteita dokumentoitiin inventoinnissa yhteensä 13 kappaletta<sup>5</sup>. Näiden joukossa on kolme kämppäarakennusta (Kuva 7.), kaksi asuinrakennusta sekä edellä mainittujen yhteyteen liittyviä muita rakennuksia. Lisäksi dokumentoitiin yksi lato ja räjähddevarasto. Osa rakennuksista on vuokrattu ja edelleen käytössä.

---

<sup>5</sup> Mikäli rakennukset liittyvät osana aluemaiseen kulttuuriperintökohteeseen, löytyy kohteen tarkempi kuvaus tämän raportin samannimisestä aluekohteesta.



Kuva 7. Valtimon Verkkojoen kämpä.

## Allekirjoitus

Vantaa 30.11.2011

FM Riku Mönkkönen



# Lähteet

Aarnio J. 1999: Kaskiviljelystä Metsätöihin. *Joensuun yliopisto – maantieteenlaitos julkaisuja No 4*.

Björn I. 2009: *Valtimo – kunnan historia*. Hämeenlinna.

Forsberg, O. 2006: *Valtimon arkeologinen inventointi*. Raportti Museoviraston arkistossa.

Hyvärinen, H & Rainio, H. 2000: Kallistuva Pielinen. *Kolin perintö*. 48–53.

Jussila, T. 2001: *Lieksan Pielisjärven rantaosayleiskaava-alueiden muinaisjäännösinventointi*. Raportti Museoviraston arkistossa.

Kotivuori. H. 2003: Puuhun kirjoitettu. *RAITO 1/2003*. 26–33.

Lönnberg, M. 1972: *Pielisjärven kunnan kiinteiden muinaisjäännösten inventointikertomus*. Raportti Museoviraston arkistossa.

Lönnberg, M. 1972: *Valtimon kunnan kiinteiden muinaisjäännösten inventointikertomus*. Raportti Museoviraston arkistossa.

Oksala, A. 1936: *Uittoteknologia*. Porvoo.

Pesonen, P. 2006: *Lieksan arkeologinen inventointi 2005–2006*. Raportti Museoviraston arkistossa.

Pitkänen E. et al. 1998: Valtimon alue-ekologinen suunnitelma. *Metsähallituksen metsätalouden julkaisuja 18*.

Potinkara, O. 1993: Lieksan hoitoalue karsikko- ja konttipuut. Raportti Metsähallituksen arkistossa.

Poutiainen, H. et al. 1996: *Pohjois-Karjalan metallikautisen ja keskiaikaisen asutuksen avainalueiden arkeologinen inventointi 1992–1994*. Raportti Museoviraston arkistossa.

Pääkkönen, A. 1984: *Lieksan tukkilaisperinne*. Selvitys.

Räsänen H. et al. 2000: *Lieksan alue-ekologinen suunnitelma*. Raportti Metsähallituksen kirjastossa.

Sillanpää R. & Immonen T. 2004: *Salpalinnoitteet 10. prikaatin alueella Nurmes-Kuhmo-Lieksa*.

## 5 Kohdetiedot

Seuraavassa on esitetty tiedot Valtimolta ja Lieksasta löytyneistä muinaisjäännös- ja kulttuuriperintökohteista. Kohteet ovat sivuilla 5–8 esitetyn taulukon (Taulukko 2.) mukaisessa järjestyksessä.

**Rumonkoski asuinpaikka**

MH-tunnus: 136927

<b>Kohdetyyppi:</b>	1 Asuinpaikat	<b>Haltija:</b>	131 Metsätalous Itä-Suomi
<b>Ajoitus:</b>	7111 Kivikausi	<b>Ylläpitäjä:</b>	131 Metsätalous Itä-Suomi
<b>Rakentamisvuosi:</b>		<b>Kunta:</b>	911 VALTIMO
<b>Lukumäärä:</b>			

<b>Koordinaattiselitys:</b>		<b>Geometria tuotettu:</b>	4 Gps-mittaus, korjaamaton
<b>Koordinaatit:</b>	X 7079616, Y 3579150, Z 145	<b>Löydöt:</b>	KM 36001:1-2

**Taustatiedot**

Tunnettu kivikautinen asuinpaikka tarkastettiin inventoinnissa 28.6.2011. Kohde on muinaisjäännösrekisterissä.

Oili Forsberg 2006: *Valtimon arkeologinen inventointi*.

**Ympäristön kuvaus**

Asuinpaikka sijaitsee Kokkojoen länsirannalla Rumossa, Rumonkoskesta noin 200 metriä länteen, jokirantaa myötäilevän hiekkatien ja joen välissä. Löytöalue on hiekkaista kangasta, jolla on useita rantaterasseja. Alueelta puusto on kaadettu ja maapohja on laikutettu.

**Kohteen kuvaus**

Paikalle tehdystä koekuopasta, mahdollisesta tulisijasta, saatu palanut hirven luu ajoitettiin. Ajoitustulos on noin 3900 eKr. (Forsberg 2006). Kohde tarkastettiin 28.6.2011. Paikalla on edelleen hakkuuaukio, jossa on joitain isompia mäntyjä jätetty siemenpuiksi. Alue on laikutettu, ja laikuissa havaittiin punertavaa maata. Paikalla on selkeä rantamuodostuma.

**Kohteen rajaus**

Kohde rajautuu aluemaisesti muinaisjäännösrekisterin rajauksen mukaisesti.

**Tulkinta**

Kohde on kivikautinen asuinpaikka.

**Lisätietoja**
**Toimenpiteet**
**Tarkastukset**

Tila: 3 Toteutettu Laji: 6 Suojeluarvojen tarkastus Tarkastusvuosi: 2006  
 Tarkastuspvm: 28.10.2011 Tarkastaja: O. Forsberg  
 Kuvaus: Valtimon arkeologinen inventointi. Pohjois-Karjalan museo 2006

Tila: 3 Toteutettu      Laji: 6 Suojeluarvojen tarkastus      Tarkastusvuosi: 2011  
 Tarkastuspvm: 28.6.2011      Tarkastaja: R. Mönkkönen  
 Kuvaus: KMO kulttuuriperintöinventointi 2011

<b>Viranomais-</b>	1000010338	<b>Kunto:</b>	2 Kesinkertainen
<b>rekisterinro:</b>		<b>Olotila:</b>	2 Ei käytössä
<b>Arvotus:</b>	3 Esitys mj-luokka II	<b>Kohteen</b>	2 Muinaisjäännösrekisteri II
		<b>suoja-</b>	
<b>Selitys:</b>		<b>Selitys:</b>	

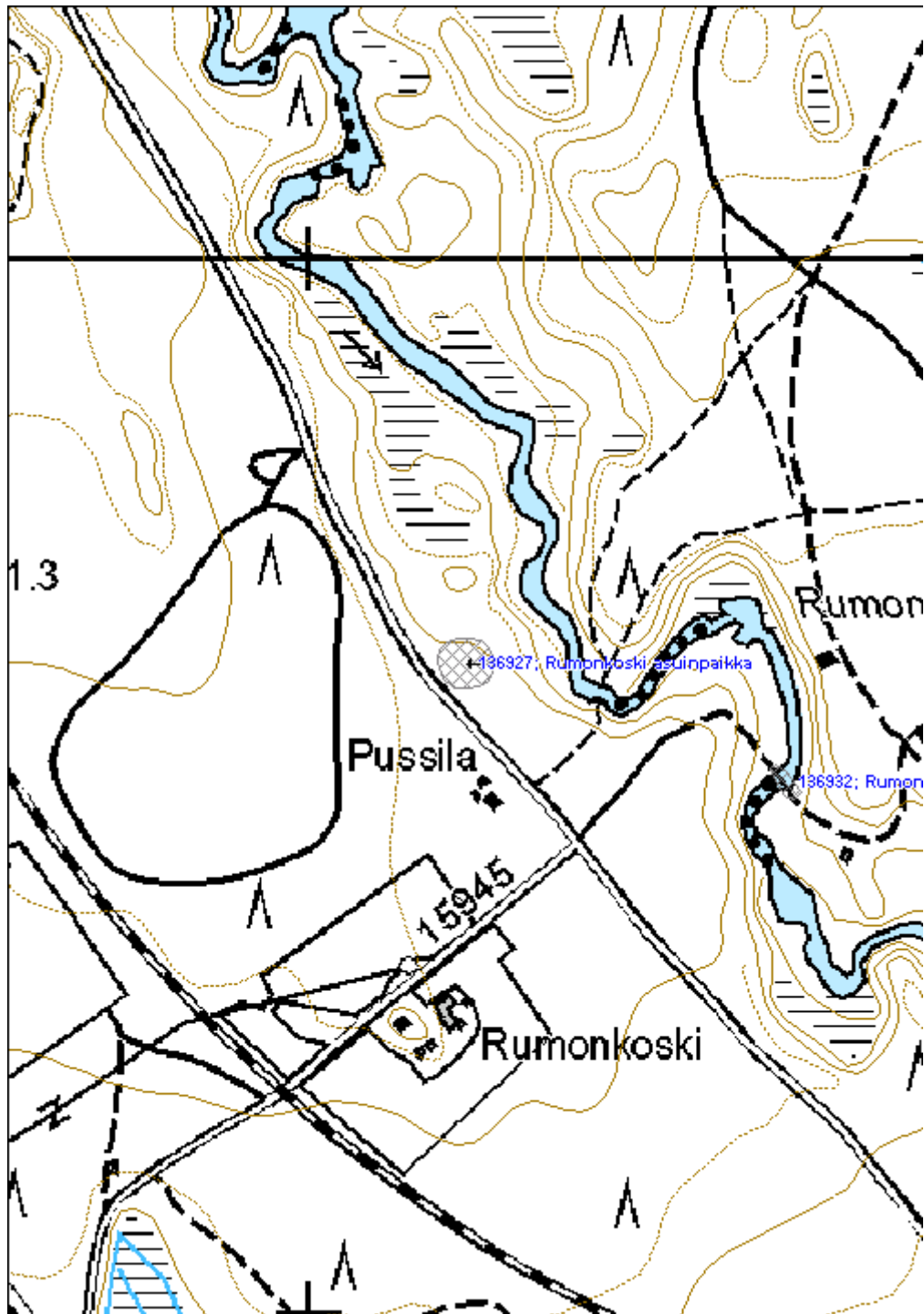
<b>Ympäristön</b>	0 Ei määritelty
<b>suoja-</b>	

<b>Selitys:</b>	
-----------------	--



Rumonkoski kivikautinen asuinpaikka kuvattuna etelästä. Kuvaaja Aleksii Pienimäki.

<b>Kohdetyyppi:</b>	1 Asuinpaikat	Copyright:	© Metsähallitus 2008 © Maanmittauslaitos 1/MML/08
<b>Koordinaatit:</b>	X 7079616, Y 3579150, Z 145	Mittakaava:	1:5000



<b>Palokangas asuinpaikka</b>	<b>MH-tunnus: 136933</b>
-------------------------------	--------------------------

<b>Kohdetyyppi:</b>	1 Asuinpaikat	<b>Haltija:</b>	131 Metsätalous Itä-Suomi
<b>Ajoitus:</b>	7111 Kivikausi	<b>Ylläpitäjä:</b>	131 Metsätalous Itä-Suomi
<b>Rakentamisvuosi:</b>		<b>Kunta:</b>	911 VALTIMO
<b>Lukumäärä:</b>			

<b>Koordinaattiselitys:</b>		<b>Geometria tuotettu:</b>	4 Gps-mittaus, korjaamaton
<b>Koordinaatit:</b>	X 7077006, Y 3581218, Z 143	<b>Löydöt:</b>	KM 38930:1–2

***Taustatiedot***

Kivikautinen asuinpaikka löytyi inventoinnissa 28.6.2011.

***Ympäristön kuvaus***

Kohde sijaitsee hiekkakuopan laidalla, hiljattain harvennetussa varttuneessa mäntymetsässä. Maaperä on soraa.

***Kohteen kuvaus***

Hiekkakuopan itäpuolella, äestetyllä metsäkaistaleella havaittiin kvartssia (KM 38930:1) halkaisijaltaan noin 3 metrin alueelta. Kohde sijaitsee noin 140 metriä Lehtolan talon pihapiiristä luoteeseen. Löydöt otettiin talteen metsäkoneen rikkomalta pinnalta. Kohde sijaitsee itäkoilliseen pistävällä pienellä niemekkeellä. Niemekkeen taustalla nousee korkeampi harjanne (hiekkakuoppa) paikalla on selkeä itäkaakkoon antava rantaterassi noin 146 m mpy.

Myös tätä alemmalta noin 140 m mpy sijaitsevalta terassilta havaittiin kvartssia metsäkoneurasta. Tälläkin kohdalla on itäkaakkoon antava selkeä (25x25 m) rantamuodostuma, joka rajautuu luoteessa vanhaan hiekkakuoppaan. Paikalla (Palokangas kvartsis keskittymä 1) havaittiin halkaisijaltaan noin 2 metrin alueella runsaasti kvartssia (KM 38930:2). Kyseessä lienee mahdollinen iskentäpaikka. Löydöt poimittiin terassin läpi kulkevilta ajourilta.

***Kohteen rajaus***

Kohde rajautuu aluemaisesti löytöjen ja topografian perusteella.

***Tulkinta***

Paikalla on kivikautinen asuinpaikka

***Lisätietoja***
***Toimenpiteet***
***Tarkastukset***

Tila: 3 Toteutettu      Laji: 6 Suojeluarvojen tarkastus      Tarkastusvuosi: 2011  
 Tarkastuspvm: 28.6.2011      Tarkastaja: R. Mönkkönen  
 Kuvaus: KMO kulttuuriperintöinventointi 2011

**Viranomais-  
rekisterinro:**

**Kunto:** 2 Kesinkertainen

**Arvotus:** 3 Esitys mj-luokka II

**Olotila:** 2 Ei käytössä

**Kohteen  
suojelu:** 2 Muinaisjäännösrekisteri II

**Selitys:**

**Selitys:**

**Ympäristön  
suojelu:**

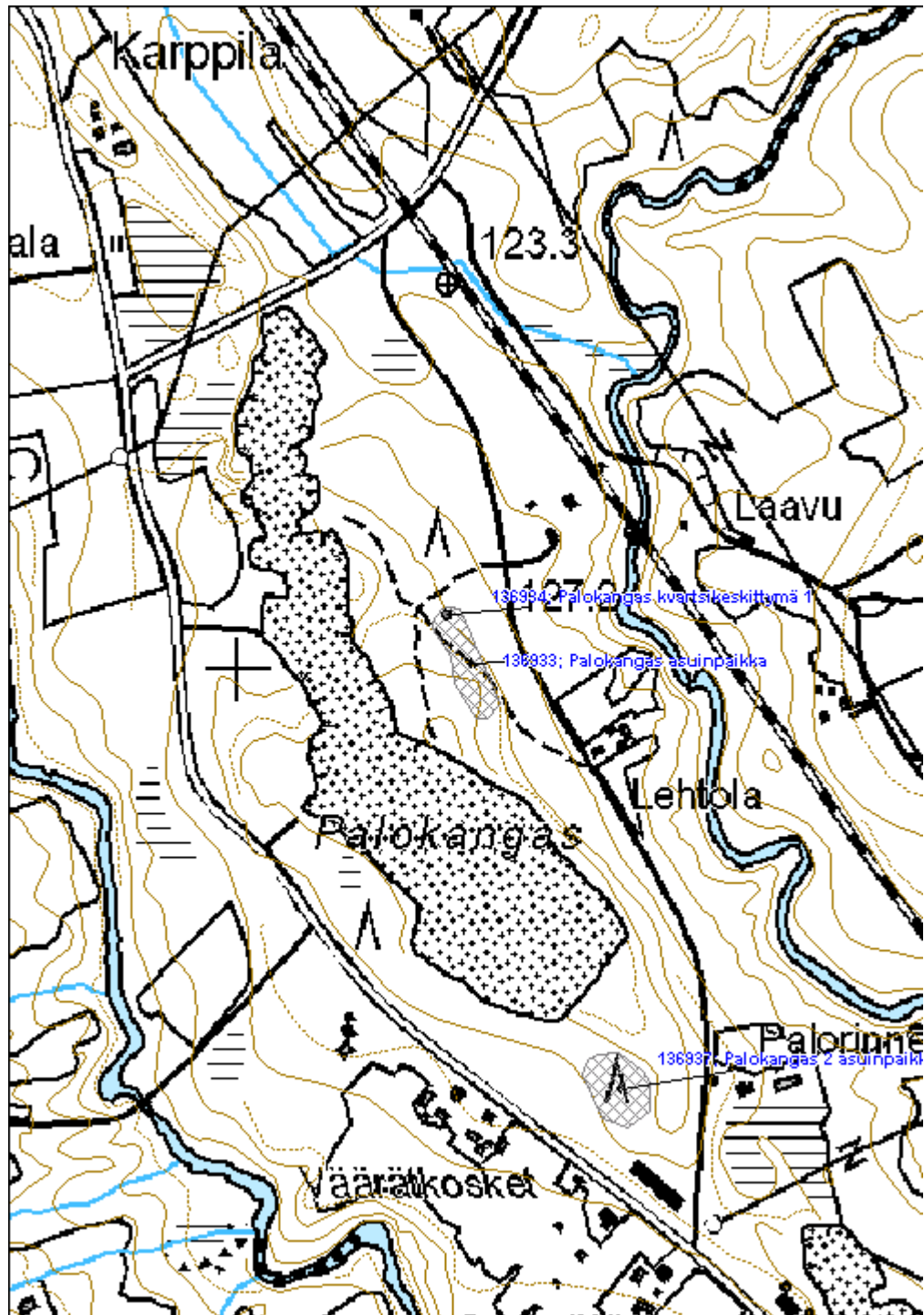
0 Ei määritelty

**Selitys:**



Palokangas kivikautinen asuinpaikka kuvattuna pohjoisesta. Kuvaaja Aleks Pienimäki.

<b>Kohdetyyppi:</b>	1 Asuinpaikat	<b>Copyright:</b>	© Metsähallitus 2008 © Maanmittauslaitos 1/MML/08
<b>Koordinaatit:</b>	X 7077006, Y 3581218, Z 143	<b>Mittakaava:</b>	1:5000





**Palokangas 2 asuinpaikka**

MH-tunnus: 136937

<b>Kohdetyyppi:</b>	1 Asuinpaikat	<b>Haltija:</b>	131 Metsätalous Itä-Suomi
<b>Ajoitus:</b>	7111 Kivikausi	<b>Ylläpitäjä:</b>	131 Metsätalous Itä-Suomi
<b>Rakentamisvuosi:</b>		<b>Kunta:</b>	911 VALTIMO
<b>Lukumäärä:</b>			

<b>Koordinaattiselitys:</b>		<b>Geometria tuotettu:</b>	4 Gps-mittaus, korjaamaton
<b>Koordinaatit:</b>	X 7076602, Y 3581359, Z 141	<b>Löydöt:</b>	KM 38931:1

**Taustatiedot**

Kivikautinen asuinpaikka löytyi inventoinnissa 28.6.2011.

**Ympäristön kuvaus**

Kohde sijaitsee hiljattain harvennetussa varttuneessa mäntymetsässä, hiekkakuopan laidalla. Maaperä on terassilla hiekkaa, ylempänä moreenia.

**Kohteen kuvaus**

Hiekkakuopan eteläpuolella, äestetyllä metsäkaistaleella havaittiin kvartsia halkaisijaltaan noin 30 metrin alueelta. Löydöt tehtiin metsäkoneen rikkomalta pinnalta. Kohde sijaitsee lounaaseen viettävällä rinteellä, jossa havainnointimahdollisuudet äestyksestä johtuen hyvät. Löytöpaikalla erottuu paikoin myös punertavaa kulttuurikerrosta.

Niemekkeen taustalla nousee korkeampi harjanne moreenikumpare (hiekkakuoppa) Itse kohde sijaitsee noin 140–143 m mpy korkeudella loivasti lounaaseen viettävällä terassilla.

**Kohteen rajaus**

Kohde rajautuu aluemaisesti löytöjen ja topografian perusteella.

**Tulkinta**

Paikalla on kivikautinen asuinpaikka.

**Lisätietoja**
**Toimenpiteet**
**Tarkastukset**

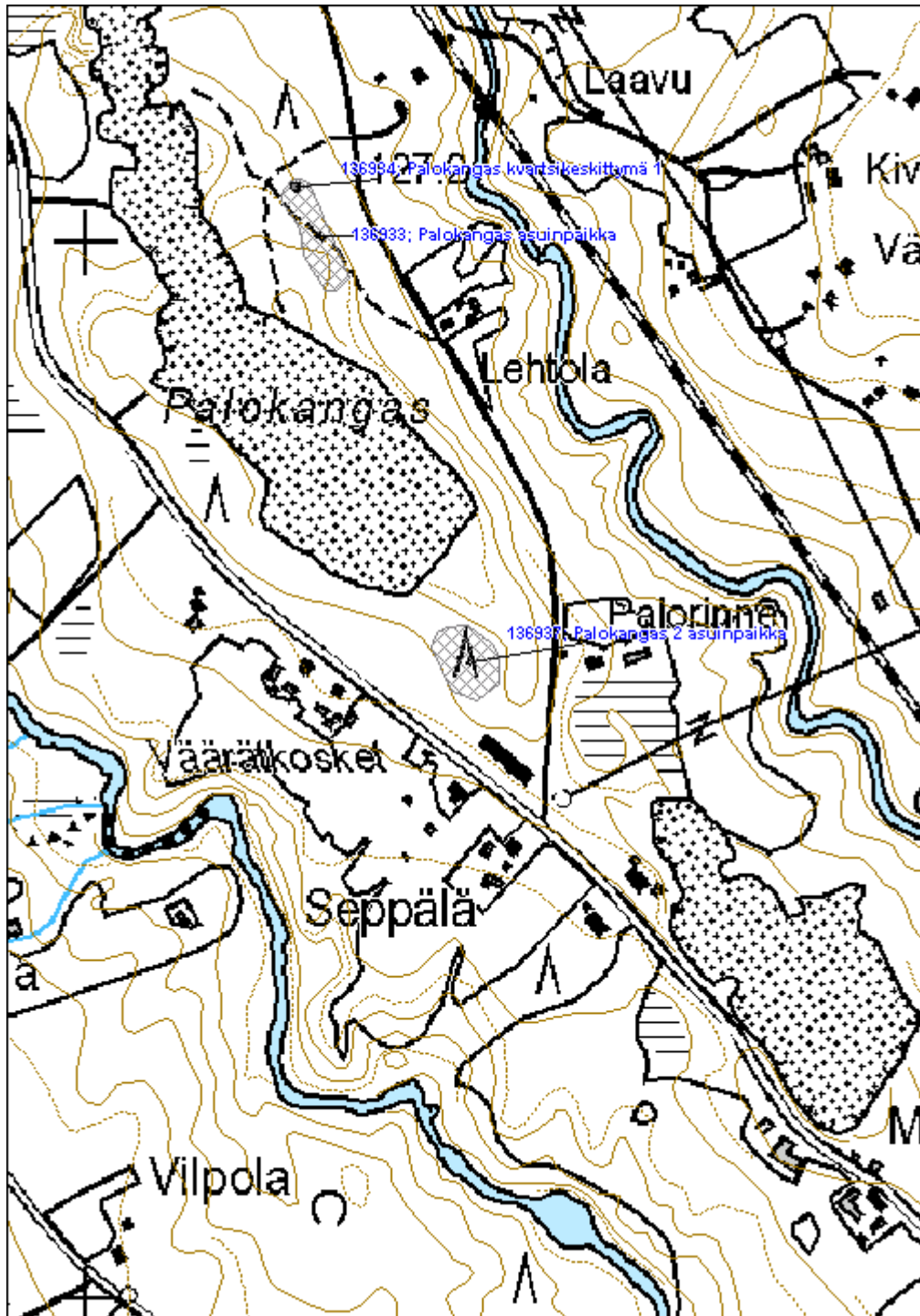
Tila: 3 Toteutettu Laji: 6 Suojeluarvojen tarkastus Tarkastusvuosi: 2011  
 Tarkastuspvm: 28.6.2011 Tarkastaja: R. Mönkkönen  
 Kuvaus: KMO kulttuuriperintöinventointi 2011

<b>Viranomaisrekisterinro:</b>		<b>Kunto:</b>	2 Keskinertainen
<b>Arvotus:</b>	3 Esitys mj-luokka II	<b>Olotila:</b>	2 Ei käytössä
<b>Selitys:</b>		<b>Kohteen suojelu:</b>	2 Muinaisjäännösrekisteri II
<b>Selitys:</b>		<b>Selitys:</b>	
<b>Ympäristön suojelu:</b>	0 Ei määritelty		
<b>Selitys:</b>			



Palokangas 2 kivikautinen asuinpaikka kuvattuna luoteesta. Kuvaaja Alekski Pienimäki.

<b>Kohdetyyppi:</b>	1 Asuinpaikat	<b>Copyright:</b>	© Metsähallitus 2008 © Maanmittauslaitos 1/MML/08
<b>Koordinaatit:</b>	X 7076602, Y 3581359, Z 141	<b>Mittakaava:</b>	1:5000



**Heiskasenaho asuinpaikka**

MH-tunnus: 136677

<b>Kohdetyyppi:</b>	1 Asuinpaikat	<b>Haltija:</b>	131 Metsätalous Itä-Suomi
<b>Ajoitus:</b>	7118 Historiallinen aika	<b>Ylläpitäjä:</b>	131 Metsätalous Itä-Suomi
<b>Rakentamisvuosi:</b>		<b>Kunta:</b>	911 VALTIMO
<b>Lukumäärä:</b>			

<b>Koordinaattiselitys:</b>		<b>Geometria tuotettu:</b>	4 Gps-mittaus, korjaamaton
<b>Koordinaatit:</b>	X 7084584, Y 3580479, Z 193	<b>Löydöt:</b>	

**Taustatiedot**

Autioitunut tila löytyi haastattelun perusteella 10.6.2011. Tila näkyy pitäjänkartassa tyhjänä tonttina (4322 05 Ia Valtimo). Vuoden 1927 metsätalousohjekartassa (Talouskartta Nurmeksen hoitoalueesta 3. karttalehti) paikka esiintyy nimellä Heiskasen autio.

**Ympäristön kuvaus**

Kohde sijaitsee metsäautoteiden risteyksessä. Paikalla kasvaa nuorta mäntyä. Maaperä on moreenia.

**Kohteen kuvaus**

Päärakennuksen kohta on osittain vahingoittunut tienteossa. Paikalla on havaittavissa kaivantoja, joiden keskellä on luonnonkivistä kasattu uuni (2x2x1 m). Osa kaivannoista liittyyneen rakennuksen perustaan. Paikalla voi hahmottaa maapenkereille perustetun rakennuksen jäännökset. Rakennuksen arvioitu koko on noin 10x7,5 metriä.

**Kohteen rajaus**

Kohde rajautuu pistemäisesti.

**Tulkinta**

Paikalla on todennäköisesti jo 1800-luvulla autioitunut tila.

**Lisätietoja**
**Toimenpiteet**
**Tarkastukset**

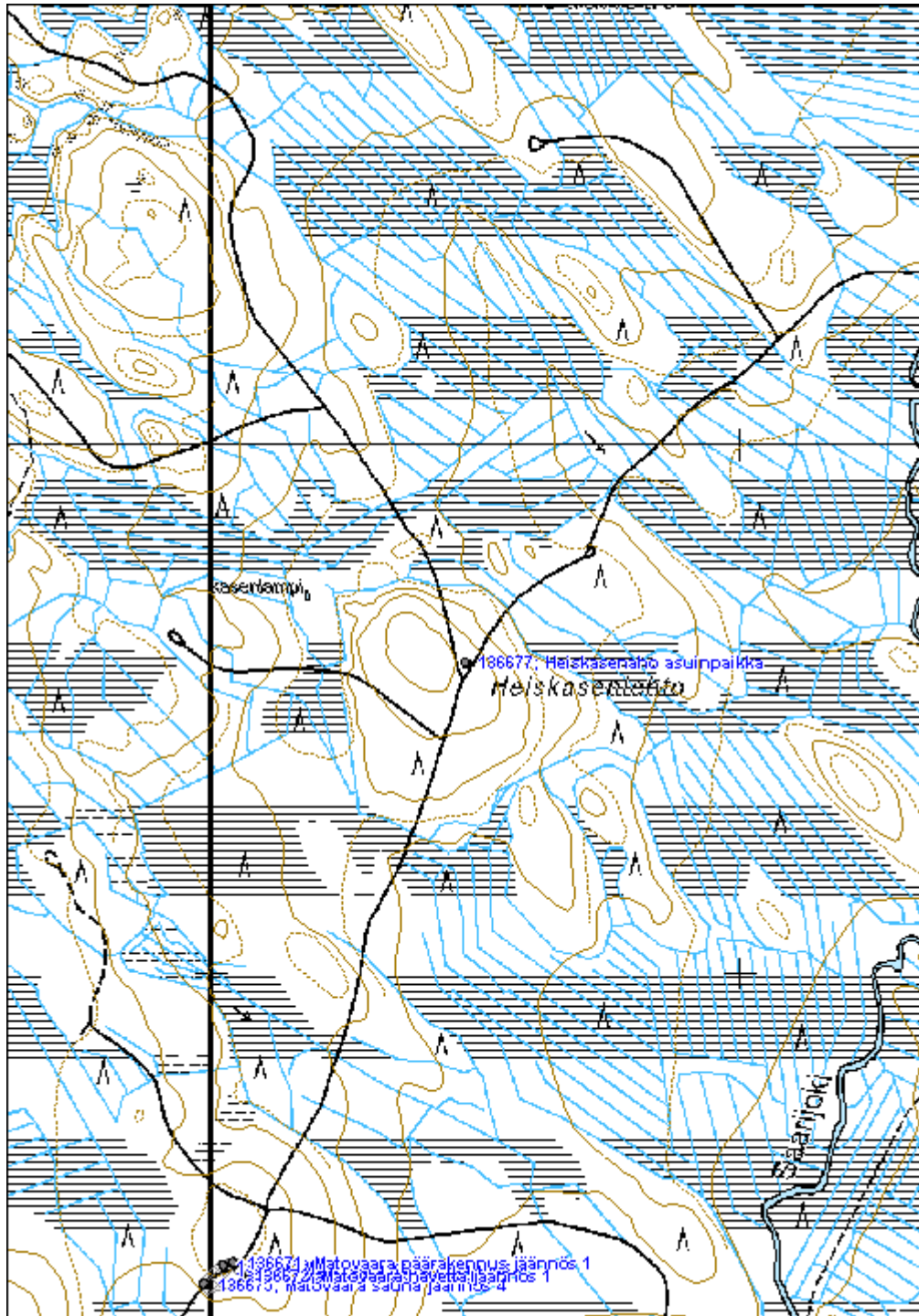
Tila: 3 Toteutettu      Laji: 6 Suojeluarvojen tarkastus      Tarkastusvuosi: 2011  
 Tarkastuspvm: 10.6.2011      Tarkastaja: R. Mönkkönen  
 Kuvaus: KMO kulttuuriperintöinventointi 2011

<b>Viranomaisrekisterinro:</b>	<b>Kunto:</b>	2 Keskinertainen
--------------------------------	---------------	------------------

<b>Arvotus:</b>	3 Esitys mj-luokka II	<b>Olotila:</b>	2 Ei käytössä
<b>Selitys:</b>		<b>Kohteen suojelu:</b>	2 Muinaisjäännösrekisteri II
		<b>Selitys:</b>	

<b>Ympäristön suojelu:</b>	0 Ei määritelty
<b>Selitys:</b>	

<b>Kohdetyyppi:</b>	1 Asuinpaikat	<b>Copyright:</b>	© Metsähallitus 2008 © Maanmittauslaitos 1/MML/08
<b>Koordinaatit:</b>	X 7084584, Y 3580479, Z 193	<b>Mittakaava:</b>	1:10000



**Ruostekorpi merkkikivi**

MH-tunnus: 136686

<b>Kohdetyyppi:</b>	7 Kulttipaikat	<b>Haltija:</b>	131 Metsätalous Itä-Suomi
<b>Ajoitus:</b>	7118 Historiallinen aika	<b>Ylläpitäjä:</b>	131 Metsätalous Itä-Suomi
<b>Rakentamisvuosi:</b>		<b>Kunta:</b>	911 VALTIMO
<b>Lukumäärä:</b>			

<b>Koordinaattiselitys:</b>		<b>Geometria tuotettu:</b>	4 Gps-mittaus, korjaamaton
<b>Koordinaatit:</b>	X 7081367, Y 3589715, Z 193	<b>Löydöt:</b>	

**Taustatiedot**

Merkkikivi löytyi inventoinnissa haastattelun perusteella 13.6.2011. Merkkikiven yksi vanhimmista hakkauksista ”1877 J. L.” on Mauri Ronkaisen mukaan Murtovaaran entisen isännän Johan Lipposen tekemä (lehtikirjoitus ”Seitako...?” M. Immonen 26.8.1999 Ylä-Karjala -lehti).

**Ympäristön kuvaus**

Kohde sijaitsee Halmejärventien varrella, noin 150 metriä tiestä itään. Paikalla kasvaa nuorta mäntyä. Maaperä on moreenia.

**Kohteen kuvaus**

Suuressa maakivessä (8x6x3,5 m) on kiven lounaaseen antavassa seinämässä useita hakkauksia: nimikirjaimia, vuosilukuja ja puumerkkejä. Vanhin dokumentoitu hakkaus on ”1851 KOE”, muita vanhempaan kerrostumaan kuuluvia hakkauksia ovat ”LK HR, 1877 J.L., 1860 ET, 1873 HK, 1860 NH.” Kivessä on myös tuoreempia hakkauksia, kuten ”30.10.1997 TL, 1997 TL, 1995 ANNI”. Kivi on osittain hyvin pehmeää kivilajia, joten sitä on helppo kaivertaa.

**Kohteen rajaus**

Kohde rajautuu pistemäisesti.

**Tulkinta**

Kohde on merkkikivi.

**Lisätietoja**
**Toimenpiteet**
**Tarkastukset**

Tila: 2 Suunniteltu Laji: 6 Suojeluarvojen tarkastus Tarkastusvuosi: 2011  
 Tarkastuspvm: 13.6.2011 Tarkastaja: R. Mönkkönen  
 Kuvaus: KMO kulttuuriperintöinventointi 2011

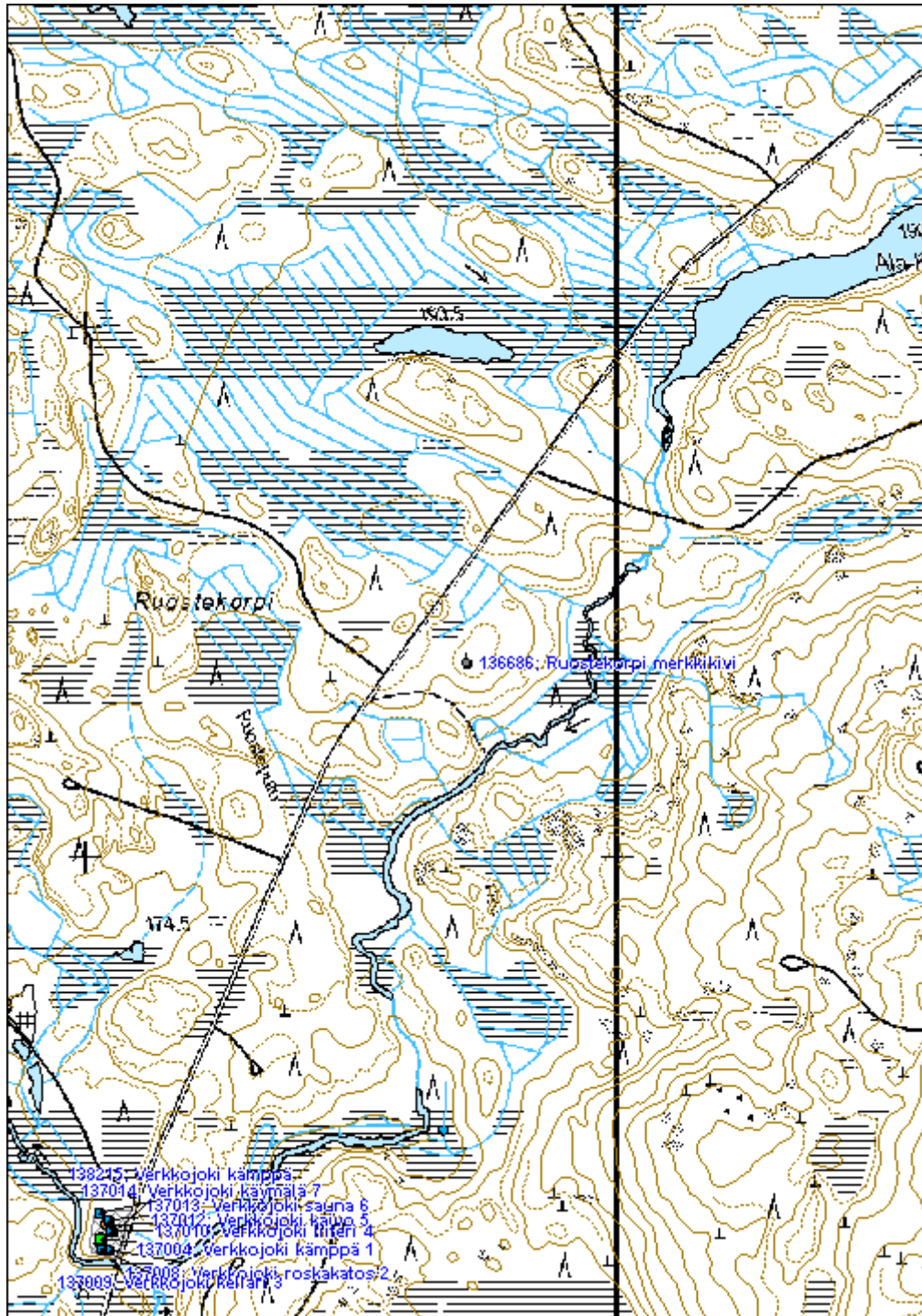
<b>Viranomaisrekisterinro:</b>		<b>Kunto:</b>	1 Hyvä
<b>Arvotus:</b>	3 Esitys mj-luokka II	<b>Olotila:</b>	2 Ei käytössä
<b>Selitys:</b>		<b>Kohteen suojelu:</b>	2 Muinaisjäännösrekisteri II
		<b>Selitys:</b>	
<b>Ympäristön suojelu:</b>	0 Ei määritelty		
<b>Selitys:</b>			



Yksityiskohtakuva merkkikivestä. Kuvaaja Alekski Pienimäki.



<b>Kohdetyyppi:</b>	7 Kulttipaikat	<b>Copyright:</b>	© Metsähallitus 2008 © Maanmittauslaitos 1/MML/08
<b>Koordinaatit:</b>	X 7081367, Y 3589715, Z 193	<b>Mittakaava:</b>	1:10000



**Sivakkajärvi Kalmosaari hautasaari**

MH-tunnus: 136737

<b>Kohdetyyppi:</b>	3 Hautapaikat	<b>Haltija:</b>	131 Metsätalous Itä-Suomi
<b>Ajoitus:</b>	7118 Historiallinen aika	<b>Ylläpitäjä:</b>	121 Metsätalous Länsi-Suomi
<b>Rakentamisvuosi:</b>		<b>Kunta:</b>	911 VALTIMO
<b>Lukumäärä:</b>			

<b>Koordinaattiselitys:</b>		<b>Geometria tuotettu:</b>	4 Gps-mittaus, korjaamaton
<b>Koordinaatit:</b>	X 7080136, Y 3598097, Z 168	<b>Löydöt:</b>	

**Taustatiedot**

Kohde tarkastettiin inventoinnissa 22.6.2011. J. Ruohonen dokumentoi saaresta hautapainanteita keväällä 2011.

*Historiallisen ajan kalmistopaikkoja Pohjois-Karjalan, -Savon ja Kainuun mailla*, Prospektointi 2011, J. Ruohonen, V. Laakso ja S. Belsky.

**Ympäristön kuvaus**

Kohde sijaitsee Sivakkajärvellä olevalla pienellä mäntyvaltaista sekametsää kasvavalla saarella. Maaperä on kallioista moreenia.

**Kohteen kuvaus**

Saaren korkeimmalla kohdalla on havaittavissa viisi matalaa (noin 1,5–1,7x0,5 m) painannetta, sekä yksi samankokoinen syvempi kuoppa.

**Kohteen rajaus**

Kohde rajautuu aluemaisesti näkyvien rakenteiden perusteella.

**Tulkinta**

Kohde on hautasaari.

**Lisätietoja**
**Toimenpiteet**
**Tarkastukset**

Tila: 3 Toteutettu	Laji: 6 Suojeluarvojen tarkastus	Tarkastusvuosi: 2011
Tarkastuspvm: 2011	Tarkastaja: J. Ruohonen	

Kuvaus: Historiallisen ajan kalmistopaikkoja Pohjois-Karjalan, -Savon ja Kainuun mailla, Prospektointi 2011, J. Ruohonen, V. Laakso ja S. Belsky.

Tila: 3 Toteutettu	Laji: 6 Suojeluarvojen tarkastus	Tarkastusvuosi: 2011
--------------------	----------------------------------	----------------------

Tarkastuspvm: 22.6.2011 Tarkastaja: R. Mönkkönen  
 Kuvaus: KMO kulttuuriperintöinventointi 2011

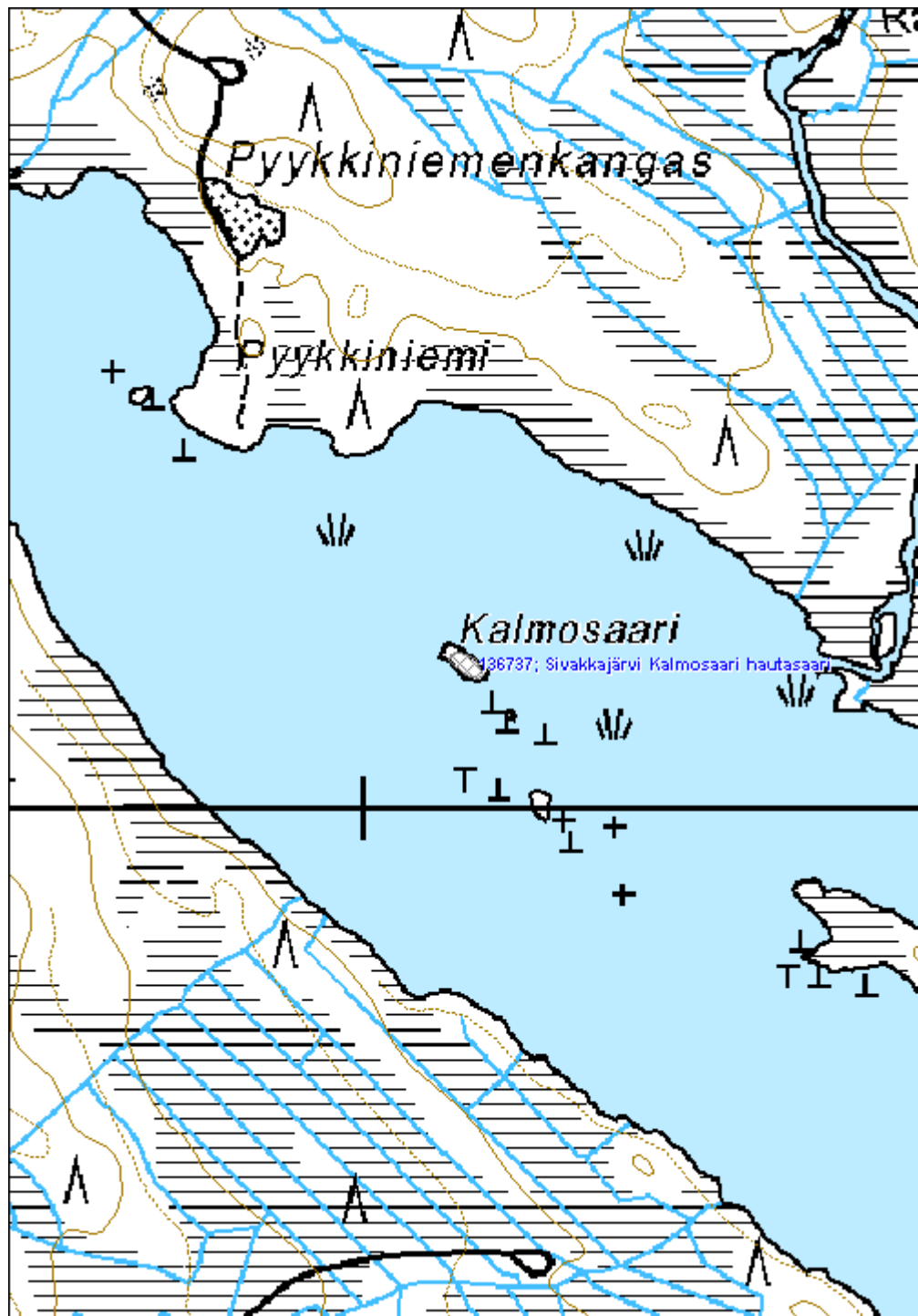
<b>Viranomaisrekisterinro:</b>		<b>Kunto:</b>	1 Hyvä
<b>Arvotus:</b>	3 Esitys mj-luokka II	<b>Olotila:</b>	2 Ei käytössä
<b>Selitys:</b>		<b>Kohteen suojele:</b>	2 Muinaisjäännösrekisteri II
		<b>Selitys:</b>	

<b>Ympäristön suojele:</b>	0 Ei määritelty
<b>Selitys:</b>	



Sivakkajärven Kalmosaari kuvattuna Pyykkiniemestä. Kuvaaja Alekski Pienimäki.

<b>Kohdetyyppi:</b>	3 Hautapaikat	Copyright:	© Metsähallitus 2008 © Maanmittauslaitos 1/MML/08
<b>Koordinaatit:</b>	X 7080136, Y 3598097, Z 168	Mittakaava:	1:5000



**Autiojärvi Kalmosaari hautasaari**

MH-tunnus: 136801

<b>Kohdetyyppi:</b>	3 Hautapaikat	<b>Haltija:</b>	131 Metsätalous Itä-Suomi
<b>Ajoitus:</b>	7118 Historiallinen aika	<b>Ylläpitäjä:</b>	131 Metsätalous Itä-Suomi
<b>Rakentamisvuosi:</b>		<b>Kunta:</b>	911 VALTIMO
<b>Lukumäärä:</b>			

<b>Koordinaattiselitys:</b>		<b>Geometria tuotettu:</b>	4 Gps-mittaus, korjaamaton
<b>Koordinaatit:</b>	X 7082704, Y 3598672, Z 177	<b>Löydöt:</b>	

**Taustatiedot**

Hautasaari tarkastettiin inventoinnissa 22.6.2011. Kohde on muinaisjäännösrekisterissä.  
 Lönnberg, M. 1972: *Valtimon kunnan kiinteiden muinaisjäännösten inventointi. Historiallisen ajan kalmistopaikkoja Pohjois-Karjalan, -Savon ja Kainuun mailla*, Prospektointi 2011, J. Ruohonen, V. Laakso ja S. Belsky

**Ympäristön kuvaus**

Kohde sijaitsee Autiojärven eteläosassa olevalla luode-kaakkosuuntaisella pitkänomaisella saarella. Kalmosaari on pitkänomainen ja tasainen, mäntyä kasvava, noin 140x50 metriä kokoinen saari. Saarella kasvaa varttunutta mäntymetsää. Maaperä on moreenia.

**Kohteen kuvaus**

Saaren keskivaiheilla on pitkänomaisia painanteita ja kumpareita, jotka ovat ilmeisesti hautoja. Paikalla havaittiin viitisentoista (noin 1,5–1,7x0,5 m) matalaa painannetta.

**Kohteen rajaus**

Kohde rajautuu aluemaisesti näkyvien rakenteiden perusteella.

**Tulkinta**

Kohde on hautasaari.

**Lisätietoja**
**Toimenpiteet**
**Tarkastukset**

Tila: 3 Toteutettu	Laji: 6 Suojeluarvojen tarkastus	Tarkastusvuosi: 1972
Tarkastuspvm: 1972	Tarkastaja: M. Lönnberg	
Kuvaus: Valtimon kunnan kiinteiden muinaisjäännösten inventointi		
Tila: 3 Toteutettu	Laji: 6 Suojeluarvojen tarkastus	Tarkastusvuosi: 2011

Tarkastuspvm: 2011 Tarkastaja: J. Ruohonen  
Kuvaus: Historiallisen ajan kalmistopaikkoja Pohjois-Karjalan, -Savon ja Kainuun mailla, Prospektointi 2011, J. Ruohonen, V. Laakso ja S. Belsky

Tila: 3 Toteutettu Laji: 6 Suojeluarvojen tarkastus Tarkastusvuosi: 2011  
Tarkastuspvm: 17.6.2011 Tarkastaja: R. Mönkkönen  
Kuvaus: KMO kulttuuriperintöinventointi 2011

**Viranomais-  
rekisterinro:**

**Kunto:** 1 Hyvä

**Arvotus:** 3 Esitys mj-luokka II

**Olotila:** 2 Ei käytössä

**Kohteen  
suojelu:** 2 Muinaisjäännösrekisteri II

**Selitys:**

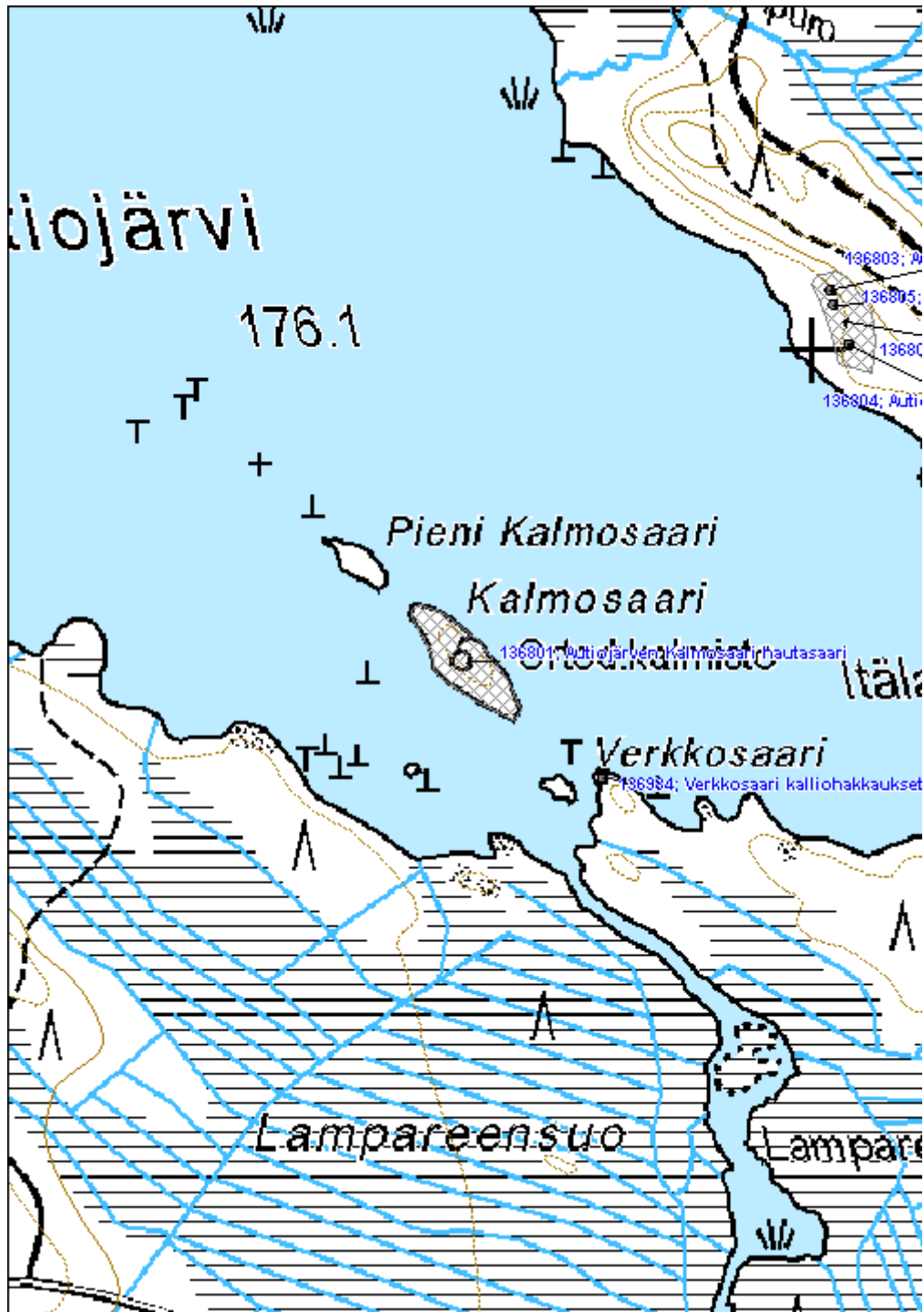
**Selitys:**

**Ympäristön  
suojelu:**

0 Ei määritelty

**Selitys:**

<b>Kohdetyyppi:</b>	3 Hautapaikat	Copyright:	© Metsähallitus 2008 © Maanmittauslaitos 1/MML/08
<b>Koordinaatit:</b>	X 7082704, Y 3598672, Z 177	Mittakaava:	1:5000



**Autiojärvi asuinpaikka**
**MH-tunnus: 136802**

<b>Kohdetyyppi:</b>	1 Asuinpaikat	<b>Haltija:</b>	131 Metsätalous Itä-Suomi
<b>Ajoitus:</b>	7118 Historiallinen aika	<b>Ylläpitäjä:</b>	131 Metsätalous Itä-Suomi
<b>Rakentamisvuosi:</b>		<b>Kunta:</b>	911 VALTIMO
<b>Lukumäärä:</b>			

<b>Koordinaattiselitys:</b>		<b>Geometria tuotettu:</b>	4 Gps-mittaus, korjaamaton
<b>Koordinaatit:</b>	X 7083027, Y 3599030, Z 177	<b>Löydöt:</b>	KM 38932:1–2

**Taustatiedot**

Asuinpaikka löytyi inventoinnissa 17.6.2011. Autiojärven rannalla on muistitiedon mukaan sijainnut Sivakan kylän vanhin asutus (esim. Lönnberg 1972:62)  
 Lönnberg, M. 1972: *Valtimon kunnan kiinteiden muinaisjäännösten inventointi*

**Ympäristön kuvaus**

Kohde sijaitsee Autiojärven etelään antavalla rannalla, järveen loivasti viettävällä tasanteella. Paikalla kasvaa varttunutta mäntyä kasvatusemetsikössä. Kohteen läheisyydessä kasvaa runsaasti myös koivua ja pihlajaa. Maaperä on pääasiassa moreenia, mutta rakenteiden kohdalla on selkeästi hienojakoisempaa ainesta.

**Kohteen kuvaus**

Paikalta löydettiin kaksi uunin pohjaa. Toinen näitä on neliskanttinen (2x2x0,6 m), luonnonkivinen rakennelma (Autiojärvi uuni jäännös 1), jonka viereen tehdystä kairauksessa havaittiin likamaa ja hiiltä. Rakenteen vieressä, siitä noin 13 metriä etelään on kuoppa, jota ympäröi mantereen puolella valli. Itse kuoppa on kooltaan 1x2x0,7 metriä (Autiojärvi maakuoppa 2).

Uunirakenteen viereen kaivettiin kaksi noin 50x50 cm koekuoppaa. Koekuoppa 1 kaivettiin rakenteen pohjoispuolella, noin metrin etäisyydelle rakenteesta. Koekuopassa oli turvetta noin 4 cm vahvuudella. Tämän alla oli huuhtoutunutta hiekkaa (2 cm). Huuhtoutumiskerroksen alla havaittiin ruskea hiilen sekainen likamaa (13 cm), jonka alla oli tumma, runsaasti hiiltä sekä joitain palaneita kiviä sisältävä kerros (12 cm). Puhdas hieta tuli esiin noin 30 cm syvyydellä. Löytöinä otettiin talteen palanutta savea (KM 38932:1). Lisäksi kuopasta otettiin talteen hiilinäyte. Koekuoppa 2 kaivettiin rakenteen luoteispuolelle niin ikään noin metrin etäisyydestä rakenteesta. Myös tämän kuopan kohdalla oli muodostunut ohut podsolimaannos ja siitä havaittiin likamaata ja hiiltä. Löytöinä oli palanutta savea (KM 38932:2).

Toinen mahdollinen uunirakenne (Autiojärvi uuni jäännös 3) sijaitsee edellisestä noin 54 metriä etelään. Se on maansekainen röykkiö (halkaisija noin 3 m, korkeus 0,7 m), jonka pohjoispuolisella sivustalla on kuoppa. Tähän tehdystä kairauksesta havaittiin noin 20 cm paksuudelta nokimaata. Paikalle tehdystä koekuopasta 3 havaittiin heti turpeen alla noin 20 cm paksuinen kerros mustaa nokista maata, jossa oli seassa palaneita kiviä. Rakenteen koillispuolelle, noin 5 metrin etäisyydelle, tehdystä koekuopassa havaittiin luonnollinen podsolimaannos (Koekuoppa 4).

Näiden kahden uunin pohjiksi tulkitun rakenteen väliin kaivettiin vielä yksi koekuoppa, jossa havaittiin



kaksoismaannos (Koekuoppa 5). Turpeen ja ohuen huuhtoutumiskerroksen alla havaittiin 7 cm paksuinen likamaakerros. Tämän alla oli 10 cm paksu huuhtoutumiskerros ja rantakivikko (rikastunutta hiekkaa). Muualle ympäristöön tehdyistä kairauksista havaittiin normaali podsolimaannos.

***Kohteen rajaus***

Kohde rajautuu aluemaisesti näkyvien rakenteiden perusteella.

***Tulkinta***

Paikalla on todennäköisesti sijainnut ennen 1800-lukua autioitunut tila.

***Lisätietoja***
***Toimenpiteet***
***Tarkastukset***

Tila: 3 Toteutettu      Laji: 6 Suojeluarvojen tarkastus      Tarkastusvuosi: 2011  
 Tarkastuspvm: 17.6.2011      Tarkastaja: R. Mönkkönen  
 Kuvaus: KMO kulttuuriperintöinventointi 2011

**Viranomais-  
rekisterinro:**
**Kunto:** 2 Keskinertainen

**Arvotus:** 3 Esitys mj-luokka II

**Olotila:** 2 Ei käytössä

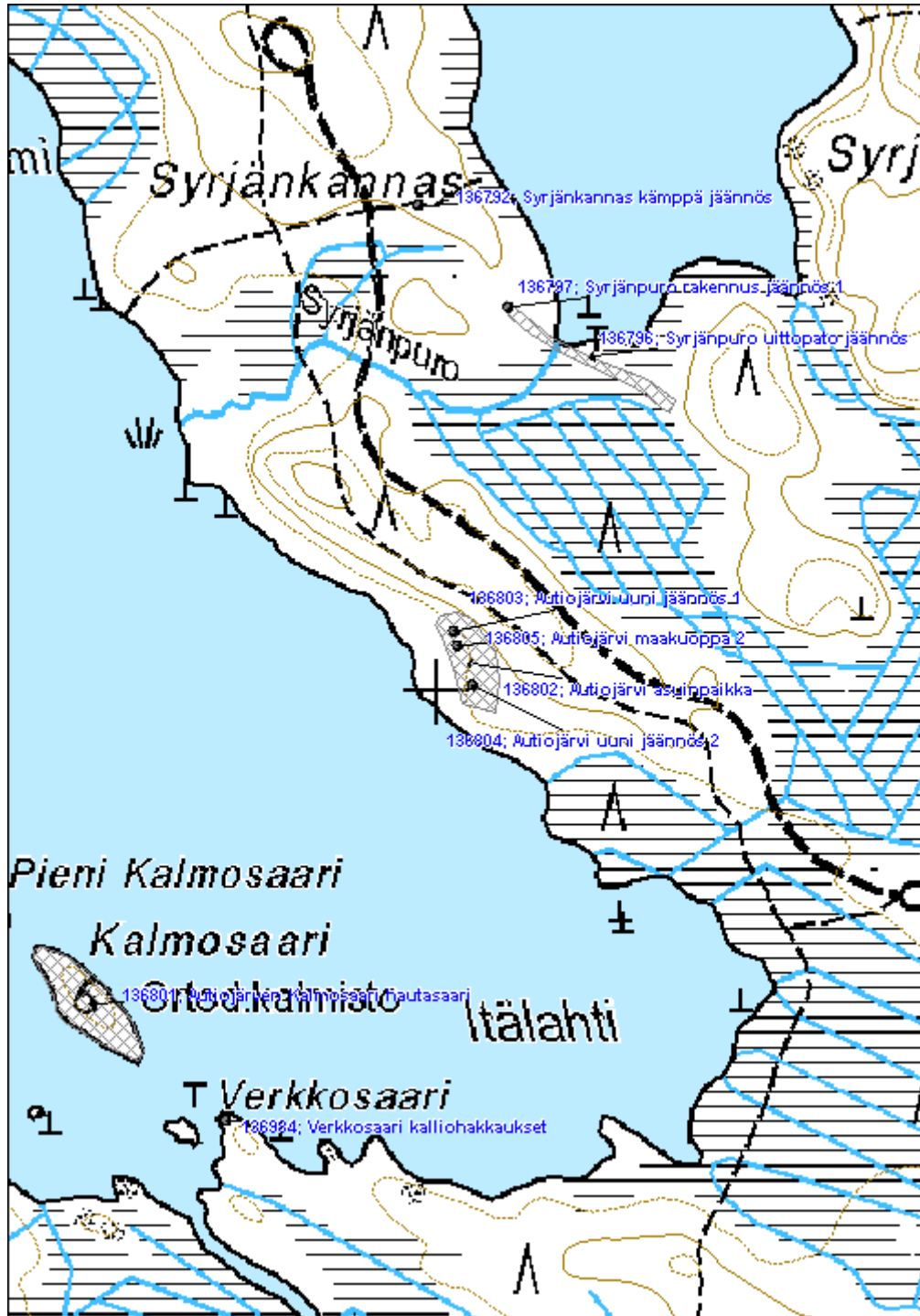
**Kohteen  
suojelu:** 2 Muinaisjäännösrekisteri II

**Selitys:**
**Selitys:**
**Ympäristön  
suojelu:**

0 Ei määritelty

**Selitys:**

<b>Kohdetyyppi:</b>	1 Asuinpaikat	<b>Copyright:</b>	© Metsähallitus 2008 © Maanmittauslaitos 1/MML/08
<b>Koordinaatit:</b>	X 7083027, Y 3599030, Z 177	<b>Mittakaava:</b>	1:5000



**Alimmainen Jokijärvi hiilimiilu**

MH-tunnus: 136944

<b>Kohdetyyppi:</b>	9 Valmistuspaikat/työpaikat	<b>Haltija:</b>	131 Metsätalous Itä-Suomi
<b>Ajoitus:</b>	7116 Uusi aika	<b>Ylläpitäjä:</b>	131 Metsätalous Itä-Suomi
<b>Rakentamivuosi:</b>		<b>Kunta:</b>	911 VALTIMO
<b>Lukumäärä:</b>			

<b>Koordinaattiselitys:</b>		<b>Geometria tuotettu:</b>	4 Gps-mittaus, korjaamaton
<b>Koordinaatit:</b>	X 7076632, Y 3607881, Z 153	<b>Löydöt:</b>	

**Taustatiedot**

Hiilimiilu löytyi inventoinnissa 30.6.2011.

**Ympäristön kuvaus**

Kohde sijaitsee Alimmaisen Jokijärven rannalla tien varrella olevan nuotiopaikan välittömässä läheisyydessä, varttuneessa kasvatusmännikössä. Maaperä on hiekkaa.

**Kohteen kuvaus**

Hiilimiilun kokonaishalkaisija noin 13 metriä. Rakenne on muodoltaan karkeasti nelikulmainen (10x11x1 m). Miilun keskellä on noin 5 metriä halkaisijaltaan ja 1,5 metriä syvä kuoppa, jonka keskellä tehdystä kairauksesta havaittiin mustaa hiilensekaista maata. Rakenteen kaakkoisreunalla on selkeät ilmanottoaivannot, joiden keskeltä kulkee maasilta. Miilu sijaitsee noin 50 metrin etäisyydellä rannasta, ja näkyy peruskartalla.

Ympäristössä on myös joitain muita kaivantoja. Tien länsipuolella on (16x8x1 m) kumpare, josta kairauksesta havaittiin paksusti löyhää noensekaista maata. Kyseessä on mahdollisesti tienteossa tuhoutunut toinen miilu.

**Kohteen rajaus**

Kohde rajautuu pistemäisesti.

**Tulkinta**

Paikalla on hiilimiilu.

**Lisätietoja**
**Toimenpiteet**
**Tarkastukset**

Tila: 3 Toteutettu      Laji: 6 Suojeluarvojen tarkastus      Tarkastusvuosi: 2011  
 Tarkastuspvm: 30.6.2011      Tarkastaja: R. Mönkkönen

Kuvaus: KMO kulttuuriperintöinventointi 2011

**Viranomais-  
rekisterinro:**

**Kunto:** 1 Hyvä

**Arvotus:** 3 Esitys mj-luokka II

**Olotila:** 2 Ei käytössä

**Kohteen  
suojelu:** 2 Muinaisjäännösrekisteri II

**Selitys:**

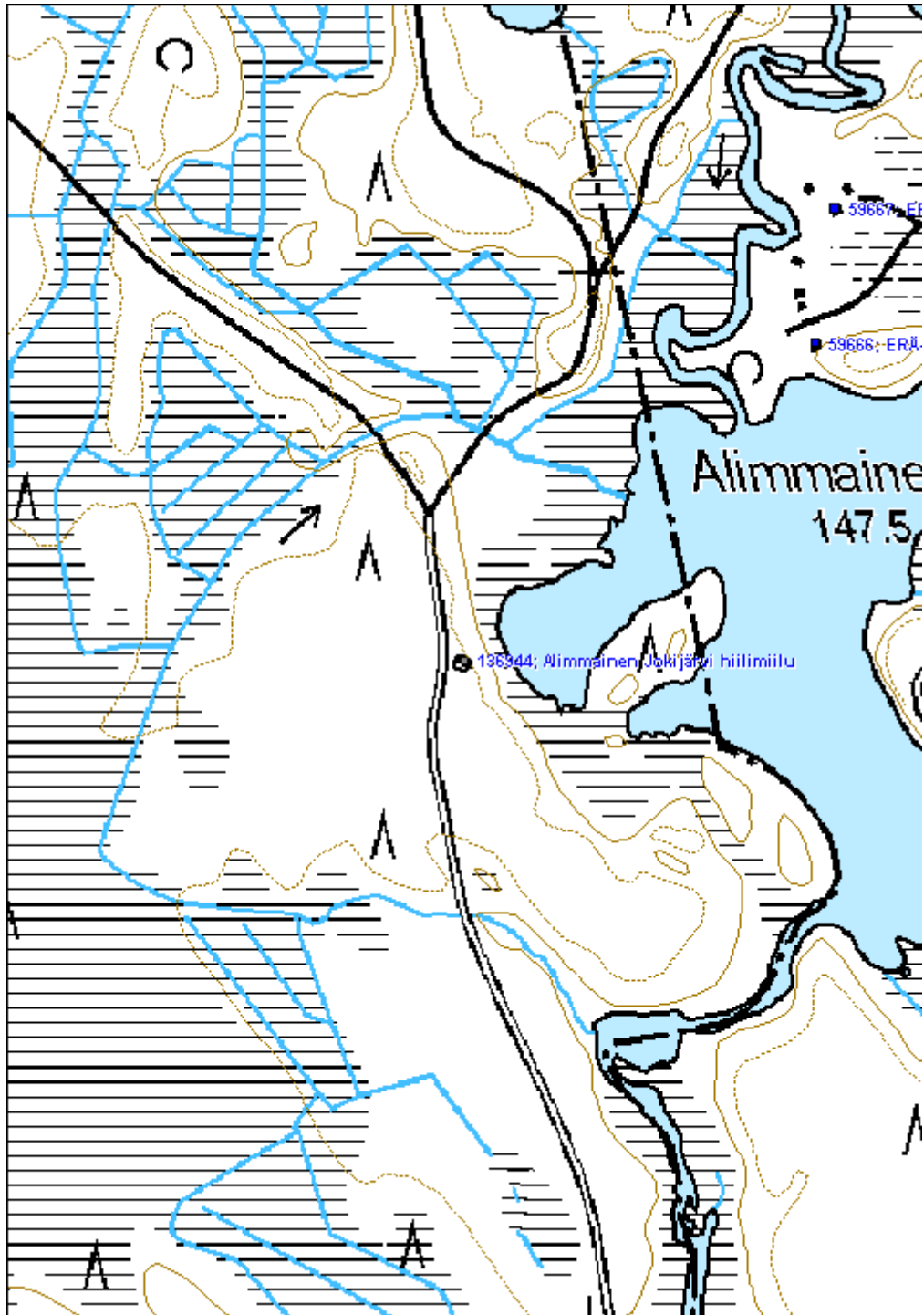
**Selitys:**

**Ympäristön  
suojelu:**

0 Ei määritelty

**Selitys:**

<b>Kohdetyyppi:</b>	9 Valmistuspaikat/työpaikat	<b>Copyright:</b>	© Metsähallitus 2008 © Maanmittauslaitos 1/MML/08
<b>Koordinaatit:</b>	X 7076632, Y 3607881, Z 153	<b>Mittakaava:</b>	1:5000



**Sivakkavaara nauriskuoppa**

MH-tunnus: 136947

<b>Kohdetyyppi:</b>	9 Valmistuspaikat/työpaikat	<b>Haltija:</b>	131 Metsätalous Itä-Suomi
<b>Ajoitus:</b>	7116 Uusi aika	<b>Ylläpitäjä:</b>	131 Metsätalous Itä-Suomi
<b>Rakentamisvuosi:</b>		<b>Kunta:</b>	911 VALTIMO
<b>Lukumäärä:</b>			

<b>Koordinaattiselitys:</b>		<b>Geometria tuotettu:</b>	4 Gps-mittaus, korjaamaton
<b>Koordinaatit:</b>	X 7079748, Y 3599399, Z 197	<b>Löydöt:</b>	

**Taustatiedot**

Nauriskuoppa löytyi inventoinnissa 4.7.2011.

**Ympäristön kuvaus**

Kohde sijaitsee Sivakkavaaran rinteellä, vajaa 200 metriä Sivakkajärven rannalta Puronsuusta koilliseen, varttuneessa koivuvaltaisessa sekametsässä. Maaperä on moreenia.

**Kohteen kuvaus**

Rinteen vastaisesti kaivettu (3x1,5x0,6 m) pitkänomainen painanne, jota ympäröivät matalat vallit. Nauriskuopan pohjalle tehdystä kairauksesta havaittiin tummaa maata. Paikalle ei ole muodostunut podsolia. Rinne on todennäköisesti vanhaa kaskimaata.

**Kohteen rajaus**

Kohde rajautuu pistemäisesti.

**Tulkinta**

Paikalla on nauriskuoppa.

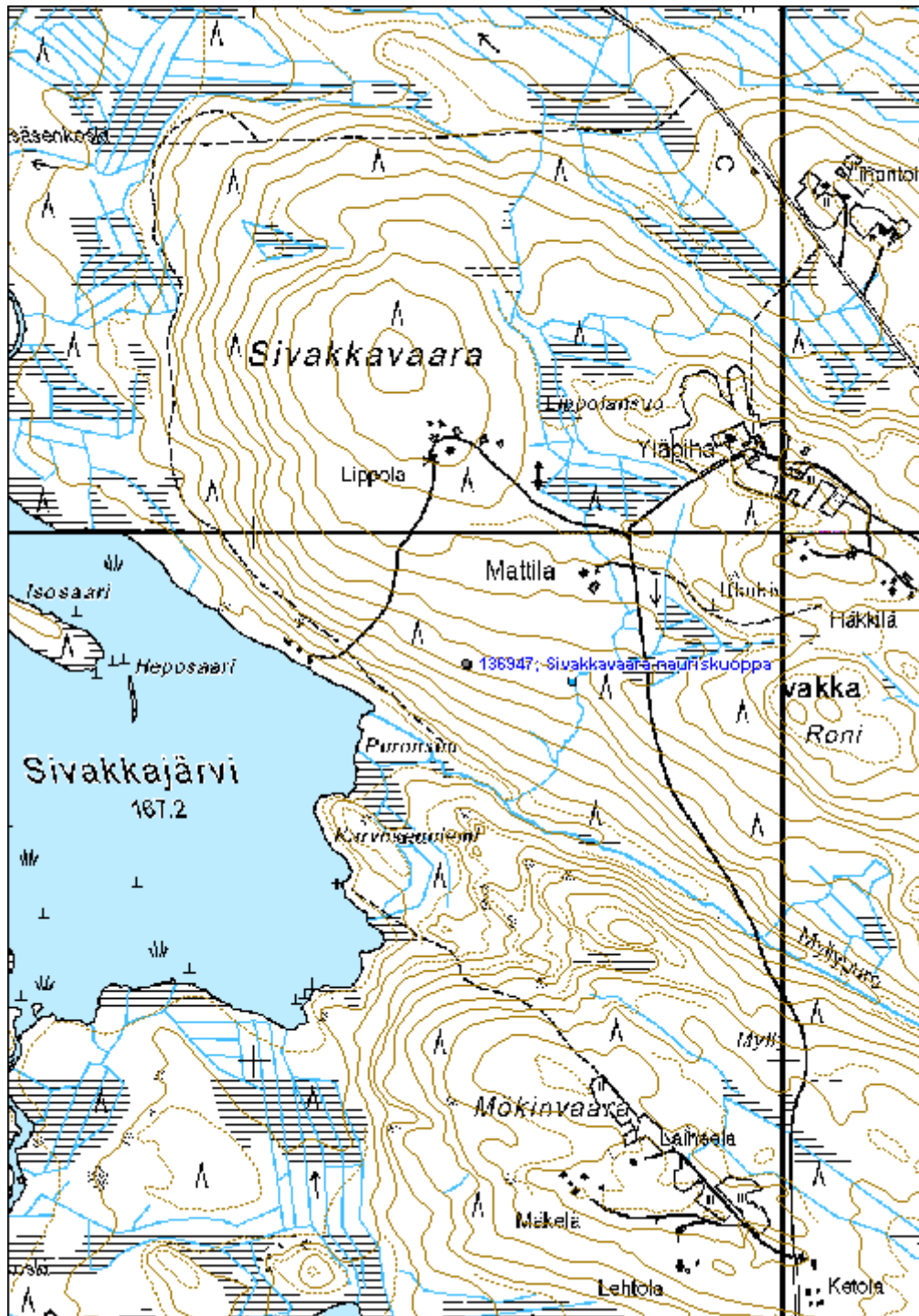
**Lisätietoja**
**Toimenpiteet**
**Tarkastukset**

 Tila: 3 Toteutettu      Laji: 6 Suojeluarvojen tarkastus      Tarkastusvuosi: 2011  
 Tarkastuspvm: 4.7.2011      Tarkastaja: R. Mönkkönen  
 Kuvaus: KMO kulttuuriperintöinventointi 2011

<b>Viranomaisrekisterinro:</b>	<b>Kunto:</b>	1 Hyvä
	<b>Olutila:</b>	2 Ei käytössä

<b>Arvotus:</b>	3 Esitys mj-luokka II	<b>Kohteen suojelu:</b>	2 Muinaisjäännösrekisteri II
<b>Selitys:</b>		<b>Selitys:</b>	
<b>Ympäristön suojelu:</b>	0 Ei määritelty		
<b>Selitys:</b>			

<b>Kohdetyyppi:</b>	9 Valmistuspaikat/työpaikat	Copyright:	© Metsähallitus 2008 © Maanmittauslaitos 1/MML/08
<b>Koordinaatit:</b>	X 7079748, Y 3599399, Z 197	Mittakaava:	1:10000





**Pitkäsalonaho hiilimiilu**
**MH-tunnus: 136995**

<b>Kohdetyyppi:</b>	9 Valmistuspaikat/työpaikat	<b>Haltija:</b>	131 Metsätalous Itä-Suomi
<b>Ajoitus:</b>	7118 Historiallinen aika	<b>Ylläpitäjä:</b>	131 Metsätalous Itä-Suomi
<b>Rakentamisvuosi:</b>		<b>Kunta:</b>	911 VALTIMO
<b>Lukumäärä:</b>			

<b>Koordinaattiselitys:</b>		<b>Geometria tuotettu:</b>	4 Gps-mittaus, korjaamaton
<b>Koordinaatit:</b>	X 7067836, Y 3573355, Z 208	<b>Löydöt:</b>	

**Taustatiedot**

Hiilimiilu löytyi inventoinnissa 23.8.2011.

**Ympäristön kuvaus**

Kohde sijaitsee moreenikumpareella, 160 metriä Hiirenlammesta kaakkoon. Paikalla kasvaa varttunutta mäntyä kasvatusmetsikössä.

**Kohteen kuvaus**

Paikalla on vallien ympäröimä halkaisijaltaan 6,5 metriä ja syvyydeltään 1,2 metrinen kuoppa, jonka keskelle tehdystä kairauksesta havaittiin noin 20 cm paksu nokimaakerros. Valleihin tehdyistä kairauksista ei havaittu merkkejä podsolin muodostumisesta.

**Kohteen rajaus**

Kohde rajautuu pistemäisesti.

**Tulkinta**

Paikalla on hiilimiilu.

**Lisätietoja**
**Toimenpiteet**
**Tarkastukset**

Tila: 3 Toteutettu	Laji: 6 Suojeluarvojen tarkastus	Tarkastusvuosi: 2011
Tarkastuspvm: 23.8.2011 Tarkastaja: R. Mönkkönen		
Kuvaus: KMO kulttuuriperintöinventointi 2011		

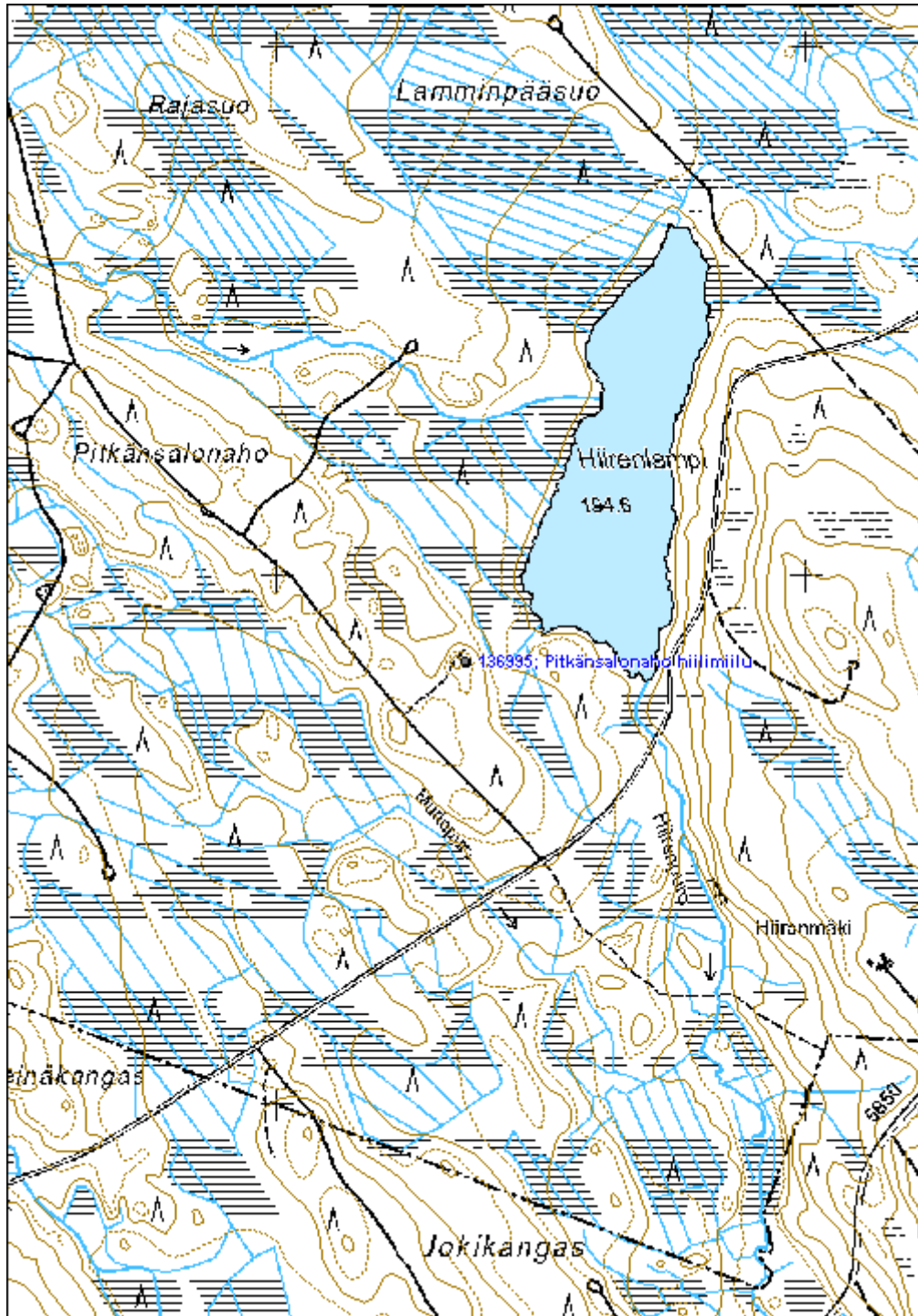
<b>Viranomaisrekisterinro:</b>	<b>Kunto:</b>	2 Keskinertainen
	<b>Olotila:</b>	2 Ei käytössä

<b>Arvotus:</b>	3 Esitys mj-luokka II	<b>Kohteen suojelu:</b>	2 Muinaisjäännösrekisteri II
<b>Selitys:</b>		<b>Selitys:</b>	
<b>Ympäristön suojelu:</b>	0 Ei määritelty		
<b>Selitys:</b>			



Pitkänsalonaho hiilimiilu kuvattuna lännestä. Kuvaaja Riku Mönkkönen.

<b>Kohdetyyppi:</b>	9 Valmistuspaikat/työpaikat	<b>Copyright:</b>	© Metsähallitus 2008 © Maanmittauslaitos 1/MML/08
<b>Koordinaatit:</b>	X 7067836, Y 3573355, Z 208	<b>Mittakaava:</b>	1:10000



**Nälkäkallio merkkipuu**

MH-tunnus: 136358

<b>Kohdetyyppi:</b>	9 Valmistuspaikat/työpaikat	<b>Haltija:</b>	131 Metsätalous Itä-Suomi
<b>Ajoitus:</b>	7116 Uusi aika	<b>Ylläpitäjä:</b>	131 Metsätalous Itä-Suomi
<b>Rakentamisvuosi:</b>		<b>Kunta:</b>	911 VALTIMO
<b>Lukumäärä:</b>			

<b>Koordinaattiselitys:</b>		<b>Geometria tuotettu:</b>	4 Gps-mittaus, korjaamaton
<b>Koordinaatit:</b>	X 7074290, Y 3577927, Z 208	<b>Löydöt:</b>	

**Taustatiedot**

Merkkipuu löytyi inventoinnissa 23.5.2011.

**Ympäristön kuvaus**

Kohde sijaitsee Nälkäkallio nimisen kukkulan tasaisella, hiukan kaakkoon viettävällä laella. Valtalajina kasvaa mäntyä. Kohteen luoteispuolella sijaitsee Tanssikallio niminen tarinapaikka, jossa tiedetään järjestetyn tansseja. Tanssikalliolla on myös kalliohakkaus HK19PK12 (Mjrek. 1000018940 Tanssikallio).

**Kohteen kuvaus**

Kilpikaarnaisessa vanhassa naavaa kasvavassa männyssä on havaittavissa kolme pilkkaa. Näistä kaikkein selvimmissä havaittiin kruunuleima. Toisessa pilkoista on näkyvillä kirveen aiheuttama viilto. Kolmas pilkoista on kuroutunut lähes umpeen.

**Kohteen rajaus**

Kohde rajautuu pistemäisesti.

**Tulkinta**

Kohde on merkkipuu

**Lisätietoja**
**Toimenpiteet**
**Tarkastukset**

Tila: 3 Toteutettu      Laji: 6 Suojeluarvojen tarkastus      Tarkastusvuosi: 2011  
 Tarkastuspvm: 23.5.2011      Tarkastaja: R. Mönkkönen  
 Kuvaus: KMO kulttuuriperintöinventointi 2011

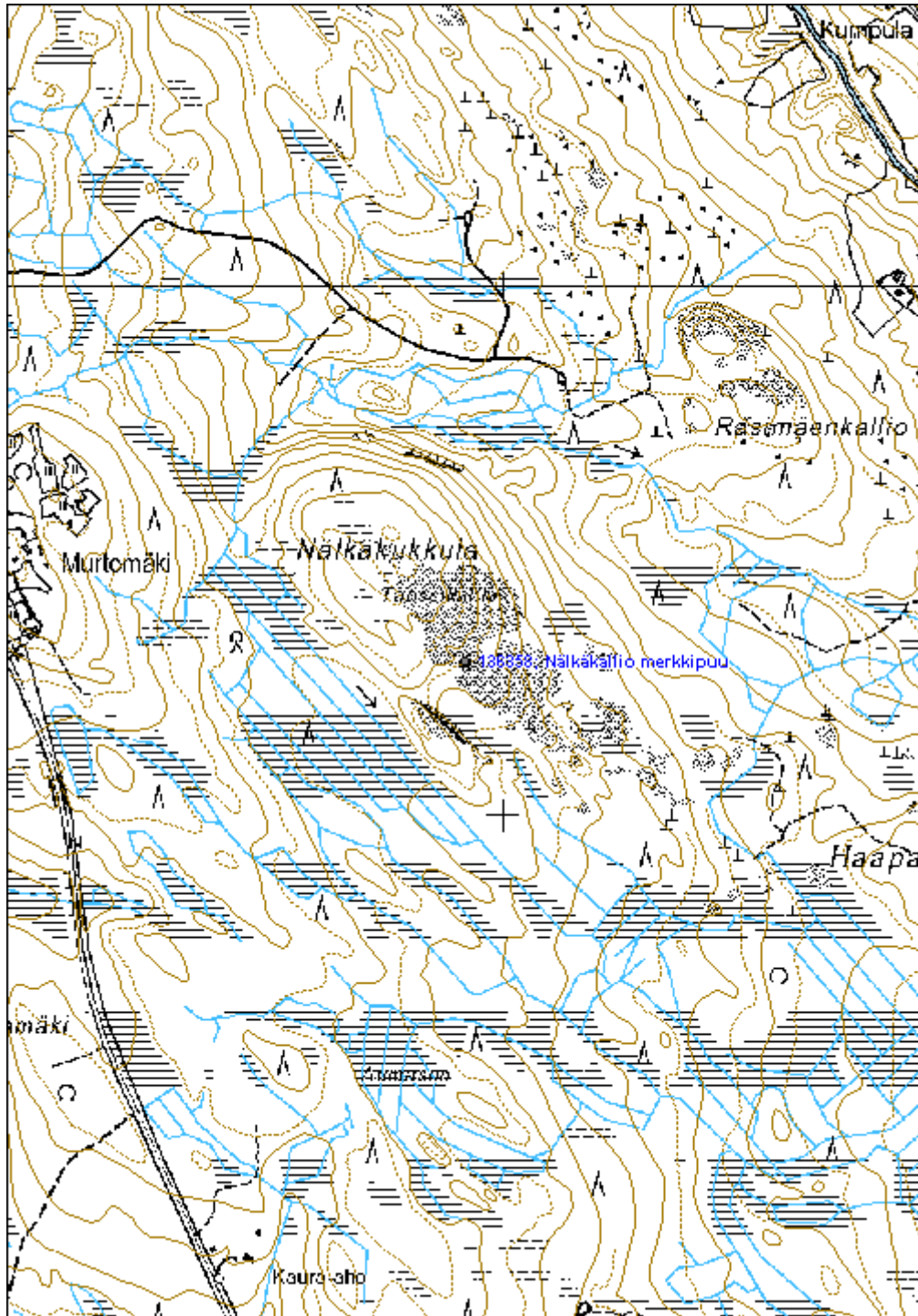
<b>Viranomaisrekisterinro:</b>	<b>Kunto:</b>	1 Hyvä
--------------------------------	---------------	--------

<b>Arvotus:</b>	8 Muu suojeluarvo	<b>Olotila:</b>	2 Ei käytössä
<b>Selitys:</b>		<b>Kohteen suojelu:</b>	9 Muu suojeluarvo
		<b>Selitys:</b>	
<b>Ympäristön suojelu:</b>	0 Ei määritelty		
<b>Selitys:</b>			



Nälkäkallio merkkipuu kuvattuna kaakosta. Kuvaaja Ville Laurila.

<b>Kohdetyyppi:</b>	9 Valmistuspaikat/työpaikat	<b>Copyright:</b>	© Metsähallitus 2008 © Maanmittauslaitos 1/MML/08
<b>Koordinaatit:</b>	X 7074290, Y 3577927, Z 208	<b>Mittakaava:</b>	1:10000



<b>Levämäki asuinpaikka</b>	<b>MH-tunnus: 136362</b>
-----------------------------	--------------------------

<b>Kohdetyyppi:</b>	1 Asuinpaikat	<b>Haltija:</b>	131 Metsätalous Itä-Suomi
<b>Ajoitus:</b>	7116 Uusi aika	<b>Ylläpitäjä:</b>	131 Metsätalous Itä-Suomi
<b>Rakentamisvuosi:</b>		<b>Kunta:</b>	911 VALTIMO
<b>Lukumäärä:</b>			

<b>Koordinaattiselitys:</b>	<b>Geometria tuotettu:</b>
<b>Koordinaatit:</b>	<b>Löydöt:</b>
X 7053426, Y 3582869, Z 235	4 Gps-mittaus, korjaamaton

### *Taustatiedot*

Autioitunut tila löytyi inventoinnissa haastattelun perusteella 6.6.2011. Vuoden 1972 peruskartassa (432105) paikalla näkyy seitsemän kylmillään olevaa rakennusta ja peltotilkku.

### *Ympäristön kuvaus*

Kohde sijaitsee noin puoli kilometriä Pajukoskentiestä kaakkoon, Levämäki nimisen mäen itärinteellä, vuonna 2008 laikutetulla niityllä, jolle on istutettu kuusta. Osa rakennuksista sijaitsee viereisessä metsässä. Maaperä on hienoainesmoreenia.

### *Kohteen kuvaus*

Alueella sijaitsee peltoraunioita sekä useita rakennusten jäännöksiä. Päärakennus (Levämäki päärakennus jäännös 1) on purettu. Paikalla hahmottuu noin 9x9 m kokoisen rakennuksen sekä tiilirakenteisen uunin ja piipun jäännökset. Perustukset ovat osin purkujätteen peitossa. Tilan navetta on L-kirjaimen muotoinen, osittain romahtanut viisiosainen hirsirakennus (Levämäki navetta jäännös 2), joka on kooltaan 17x4,5(4x5) metriä. Rakennuksessa on ollut pärekatto, joka on myöhemmin korvattu huovalla. Tilan sauna (Levämäki sauna jäännös 3) on osittain romahtanut 3x3(4,5) metrin kokoinen, lohenpyrstösalvoksinen hirsirakennus, jossa on ollut erillinen lautarakenteinen pukuhuone. Kiuas/tulisija on valettu betonista. Tilan riihestä (Levämäki riihi jäännös 4) on jäljellä enää luonnonkivinen perustus, jonka yhdessä kulmassa on suuri uunin jäännös (4,5x4,5 m). Yksi seinälinjoista on kivetty. Rakennuksen koko on 8,5x8,5 metriä. Rinteseen on kaivettu osittain romahtanut kivetty kellari (Levämäki kellari jäännös 5). Alueella sijaitsee myös kolme hirsirakenteista osittain tai kokonaan romahtanutta latoa. Päärakennuksen pohjoispuolella sijaitseva lato (Levämäki lato jäännös 6) on kooltaan 5,5x4x1,8 metriä. Toinen latoista (Levämäki lato jäännös 7) on kooltaan 4,5x4,5 metriä ja kolmas (Levämäki lato jäännös 8) on täysin romahtanut (6,5x6,5 (14) m) rakennus, jonka toisessa päässä on ollut mahdollinen vaja. Tämä lato on muista poiketen rakennettu kuorimattomasta koivuhirrestä.

### *Kohteen rajaus*

Kohde rajautuu näkyvien rakenteiden perusteella.

### *Tulkinta*

Kyseessä on 1900-luvun lopulla autioitunut tila.

### *Lisätietoja*

**Toimenpiteet****Tarkastukset**

Tila: 3 Toteutettu Laji: 6 Suojeluarvojen tarkastus Tarkastusvuosi: 2011  
Tarkastuspvm: 6.6.2011 Tarkastaja: R. Mönkkönen  
Kuvaus: KMO kulttuuriperintöinventointi

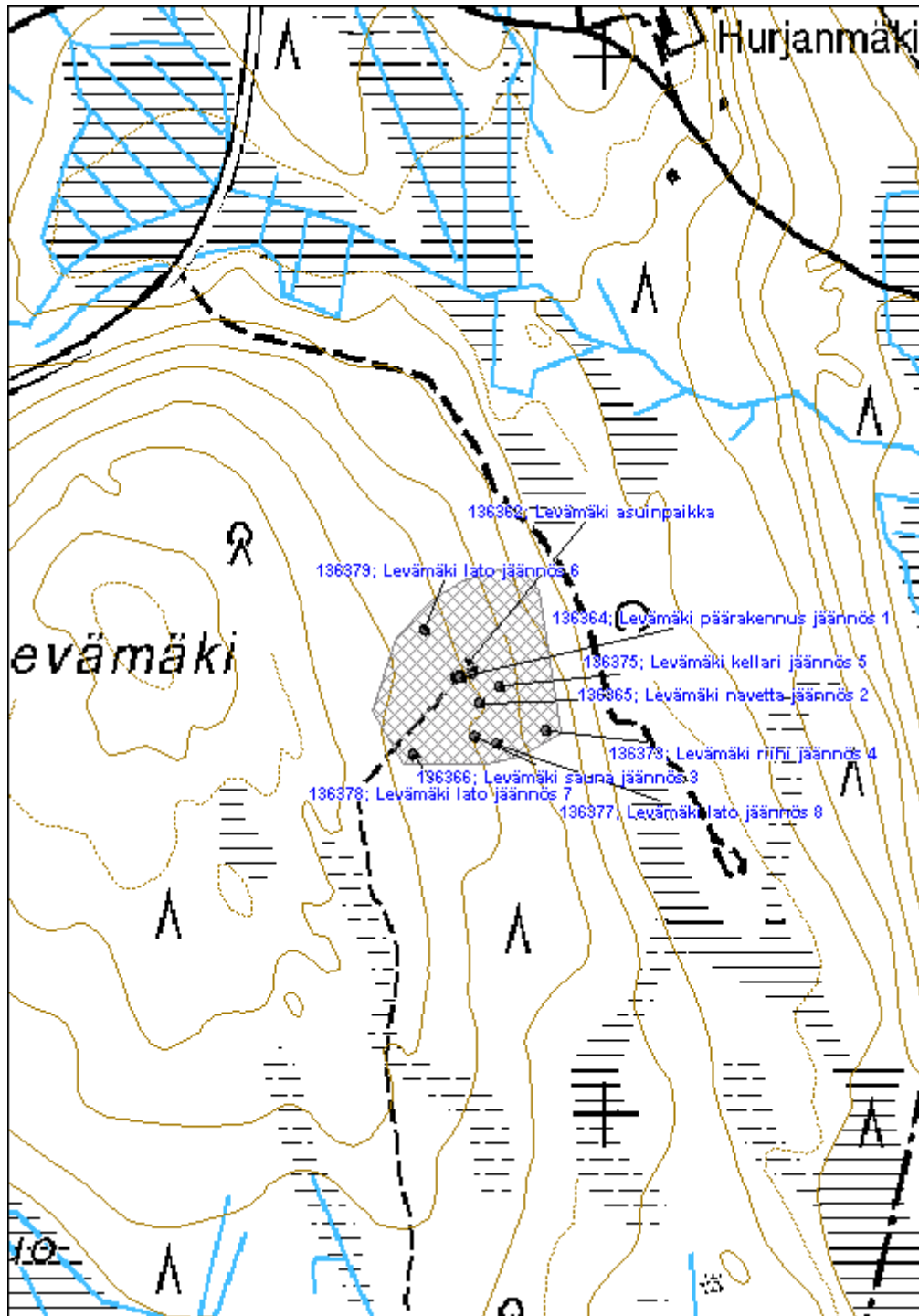
**Viranomais-  
rekisterinro:****Kunto:** 2 Kesinkertainen**Arvotus:** 8 Muu suojeluarvo**Olotila:** 2 Ei käytössä**Kohteen  
suojaus:** 9 Muu suojeluarvo**Selitys:****Selitys:****Ympäristön  
suojaus:**

0 Ei määritelty

**Selitys:**



<b>Kohdetyyppi:</b>	1 Asuinpaikat	<b>Copyright:</b>	© Metsähallitus 2008 © Maanmittauslaitos 1/MML/08
<b>Koordinaatit:</b>	X 7053426, Y 3582869, Z 235	<b>Mittakaava:</b>	1:5000



<b>Otramäki 2 merkkipuu</b>	<b>MH-tunnus: 136401</b>
-----------------------------	--------------------------

<b>Kohdetyyppi:</b>	7 Kulttipaikat	<b>Haltija:</b>	131 Metsätalous Itä-Suomi
<b>Ajoitus:</b>	7116 Uusi aika	<b>Ylläpitäjä:</b>	131 Metsätalous Itä-Suomi
<b>Rakentamisvuosi:</b>		<b>Kunta:</b>	911 VALTIMO
<b>Lukumäärä:</b>			

<b>Koordinaattiselitys:</b>	<b>Geometria tuotettu:</b>
<b>Koordinaatit:</b>	4 Gps-mittaus, korjaamaton
X 7055239, Y 3580402, Z 220	<b>Löydöt:</b>

**Taustatiedot**

Merkkipuu löytyi inventoinnissa 6.6.2011.

**Ympäristön kuvaus**

Kohde sijaitsee Otramäen autioituneen tilan läheisyydessä, noin kilometri Haravalammesta kaakkoon, ja reilu sata metriä läheisestä metsäautotiestä länteen. Kohde näkyy peruskartalla. Kohde sijaitsee varttuneessa kuusivaltaisessa metsikössä. Maaperä on moreenia.

**Kohteen kuvaus**

Otramäen rinteellä kasvaa vanha petäjä, jonka ympärysmitta 2,9 metriä. Yhdelle kyljelle on (46x140 cm) kirveellä hakattu pilkka, jossa erottuu hakkauksia: MH -91, TH, P. Kaarnoittumisesta päätellen pilkka on tehty useita kymmeniä vuosia sitten. Itse hakkaukset vaikuttavat varsin tuoreilta. Muuallakin puun kyljissä on jälkiä, jotka vaikuttavat umpeen kasvaneilta pilkoilta.

**Kohteen rajaus**

Kohde rajautuu pistemäisesti

**Tulkinta**

Kyseessä on merkkipuu, jonka hakkauksista ainakin osa on varsin tuoreita.

**Lisätietoja**
**Toimenpiteet**
**Tarkastukset**

Tila: 3 Toteutettu      Laji: 6 Suojeluarvojen tarkastus      Tarkastusvuosi: 2011  
 Tarkastuspvm: 6.6.2011      Tarkastaja: R. Mönkkönen  
 Kuvaus: KMO kulttuuriperintöinventointi 2011

**Viranomaisrekisterinro:**

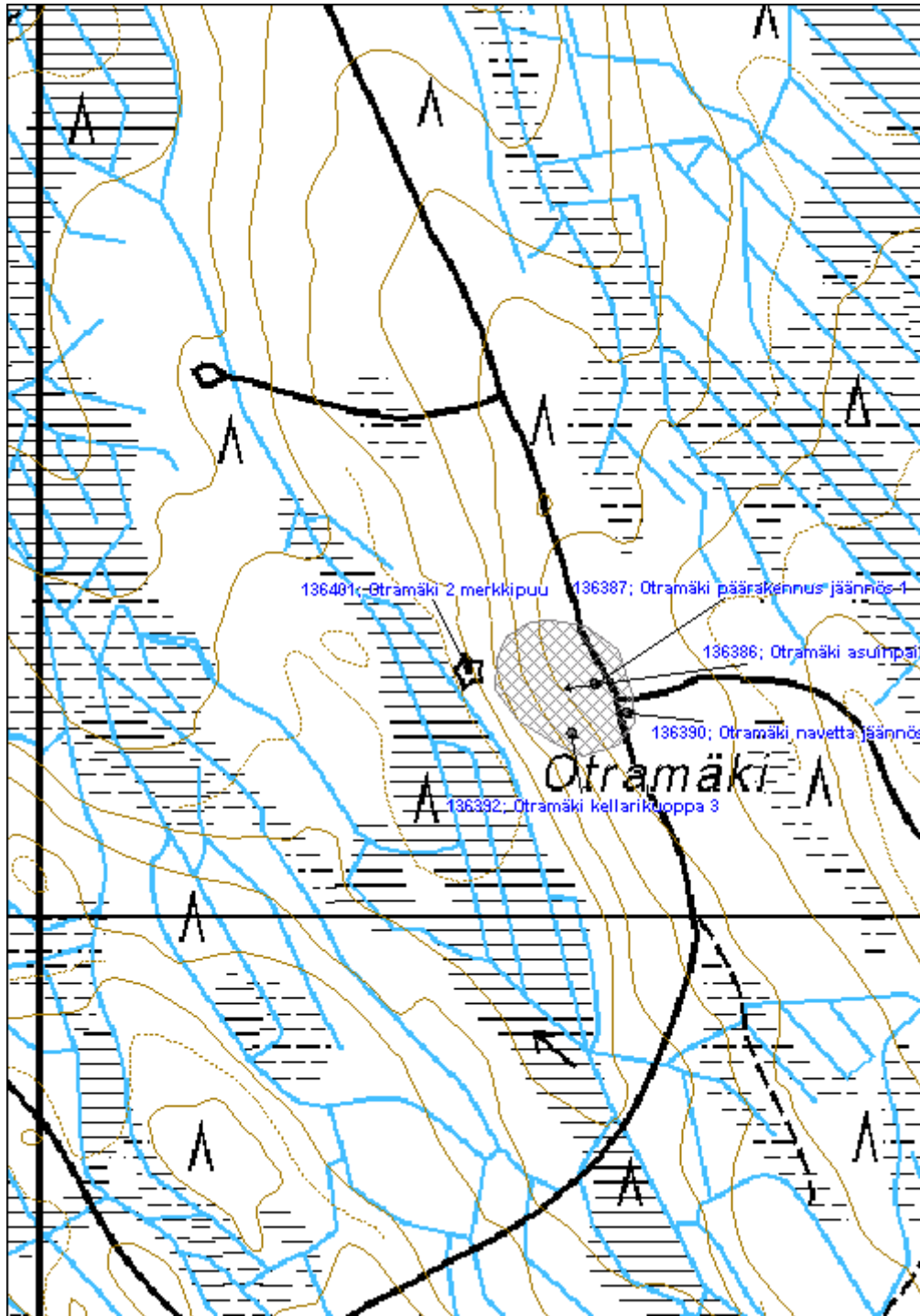
**Kunto:** 2 Keskinertainen

<b>Arvotus:</b>	8 Muu suojeluarvo	<b>Olotila:</b>	2 Ei käytössä
<b>Selitys:</b>		<b>Kohteen suojelu:</b>	9 Muu suojeluarvo
		<b>Selitys:</b>	
<b>Ympäristön suojelu:</b>	0 Ei määritelty		
<b>Selitys:</b>			



Otramäki 2 merkkipuu. Kuvaaja Riku Mönkkönen.

<b>Kohdetyyppi:</b>	7 Kulttipaikat	<b>Copyright:</b>	© Metsähallitus 2008 © Maanmittauslaitos 1/MML/08
<b>Koordinaatit:</b>	X 7055239, Y 3580402, Z 220	<b>Mittakaava:</b>	1:5000



<b>Hevosaho asuinpaikka</b>	<b>MH-tunnus: 136408</b>
-----------------------------	--------------------------

<b>Kohdetyyppi:</b>	1 Asuinpaikat	<b>Haltija:</b>	131 Metsätalous Itä-Suomi
<b>Ajoitus:</b>	7116 Uusi aika	<b>Ylläpitäjä:</b>	131 Metsätalous Itä-Suomi
<b>Rakentamisvuosi:</b>		<b>Kunta:</b>	911 VALTIMO
<b>Lukumäärä:</b>			

<b>Koordinaattiselitys:</b>	<b>Geometria tuotettu:</b>
<b>Koordinaatit:</b>	4 Gps-mittaus, korjaamaton
X 7062179, Y 3585633, Z 185	<b>Löydöt:</b>

### *Taustatiedot*

Autioitunut tila löytyi inventoinnissa haastattelun perusteella 6.6.2011. Kohde näkyy mahdollisesti jo pitäjänkartassa (432106) nimellä Rantala. Vuoden 1972 peruskartassa tila esiintyy nimellä Hevosaho. Kartalla erottuu kolme rakennusta.

### *Ympäristön kuvaus*

Kohde sijaitsee mäen laella, metsäautoteiden risteyksessä noin 1,2 km Tetrilammesta kaakkoon ja noin 700 m Hepovaaran laelta luoteeseen. Kohde sijaitsee varttuneessa istutetussa kuusikossa. Maaperä on moreenia.

### *Kohteen kuvaus*

Kohde on metsäautotien osin tuhoama autioitunut tila johon kuuluu useita rakennuksen jäänteitä, sekä peltoraunioita ja kiviaitaa. Osasta raunioita ja rakennusten jäänteistä on ajettu yli metsäkoneella harvennuksen yhteydessä. Päärakennus on luultavimmin sijainnut lähellä metsäautoteiden risteystä. Oletetun päärakennuksen jäänteiden (Hevosaho päärakennus jäännös 1) kohdalla sijaitsee ojien leikkaama, nokkosta kasvava (12x6 m) kumpare, jossa on havaittavissa (2x2 m) tiilestä muurattu uuninjäännös. Kumpareesta on ajettu yli metsäkoneella. Metsäautotien itäpuolella on havaittavissa betoniperusteisen navetan jäännökset (Hevosaho navetta jäännös 2). Valut on tehty jyhkeistä luonnonkivistä tehdyn perustuksen päälle. Rakennuksen jäänteen koillisnurkassa on betonista valettu vesisäiliö. Rakennuksen koko on 17,5x8x1 metriä. Navetan itäpuolella on avonainen kaivo (Hevosaho kaivo 3), kivetty kellarikuoppa (Hevosaho kellarikuoppa 4) (7,5x4x2 m) sekä mahdollinen saunarakennuksen jäännös (Hevosaho sauna jäännös 5), jossa alinta hirsikertaa säilynyt. Nurkassa on luonnonkivinen kiuas. Saunan ulkopuolella on toisen tulisijan jäännökset, joita on selkeästi pengottu. Mäen etelärinteellä sijaitsee kaksi rinnakkaista kivetty kellarikuoppaa (Hevosaho kellarikuoppa 6) (4x5,5x2 ja 5,5x3x2 m). Myös pohjoispinteellä on yksi kellarikuoppa (Hevosaho kellarikuoppa 5).

### *Kohteen rajaus*

Kohde rajautuu näkyvien rakenteiden perusteella.

### *Tulkinta*

Kyseessä on aikaisintaan 1970-luvulla autioitunut tila.

### *Lisätietoja*

**Toimenpiteet**

Tila: 1 Ehdotettu Laji: 11 Korjaus / kunnostus Toimenpidevuosi: 2012  
Kuvaus: Avoimen kaivon täyttö tai kattaminen.

**Tarkastukset**

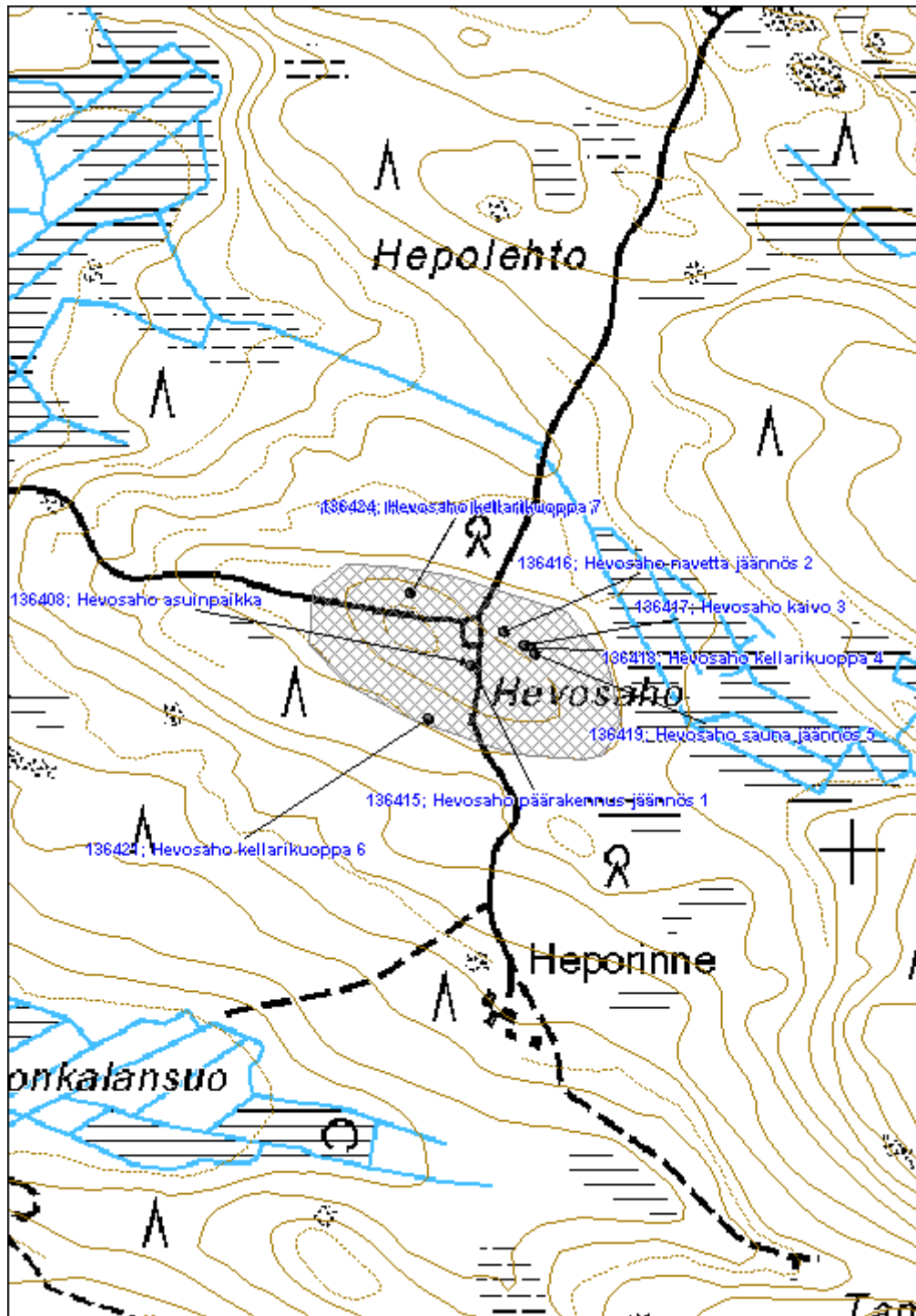
Tila: 3 Toteutettu Laji: 6 Suojeluarvojen tarkastus Tarkastusvuosi: 2001  
Tarkastuspvm: 6.6.2011 Tarkastaja: R. Mönkkönen  
Kuvaus: KMO kulttuuriperintöinventointi 2011

**Viranomais-  
rekisterinro:****Kunto:** 2 Keskinertainen**Arvotus:** 8 Muu suojeluarvo**Olotila:** 2 Ei käytössä**Kohteen  
suojaus:** 9 Muu suojeluarvo**Selitys:****Selitys:****Ympäristön  
suojaus:**

0 Ei määritelty

**Selitys:**

<b>Kohdetyyppi:</b>	1 Asuinpaikat	<b>Copyright:</b>	© Metsähallitus 2008 © Maanmittauslaitos 1/MML/08
<b>Koordinaatit:</b>	X 7062179, Y 3585633, Z 185	<b>Mittakaava:</b>	1:5000



**Pihlajakangas asuinpaikka**

MH-tunnus: 136454

<b>Kohdetyyppi:</b>	1 Asuinpaikat	<b>Haltija:</b>	131 Metsätalous Itä-Suomi
<b>Ajoitus:</b>	7116 Uusi aika	<b>Ylläpitäjä:</b>	131 Metsätalous Itä-Suomi
<b>Rakentamisvuosi:</b>		<b>Kunta:</b>	911 VALTIMO
<b>Lukumäärä:</b>			

<b>Koordinaattiselitys:</b>		<b>Geometria tuotettu:</b>	4 Gps-mittaus, korjaamaton
<b>Koordinaatit:</b>	X 7062945, Y 3579638, Z 183	<b>Löydöt:</b>	

**Taustatiedot**

Autioitunut tila paikallistettiin inventoinnissa 7.6.2011. Kohde näkyy vuoden 1972 peruskartassa (432106) Kartassa näkyy viisi rakennusta ja niitä ympäröivät pellot. Kohde esiintyy samalla nimellä myös 1927 metsätaloukarta (Taloukarta Nurmeksen hoitoalueesta 1. karttalehti).

**Ympäristön kuvaus**

Kohde sijaitsee metsäautotien y-risteyksen haarukassa Pihlajakangas nimisen mäen laella, noin 1,2 km Hiirenjoesta länteen. Kohde sijaitsee varttuneessa kuusimetsikössä. paikalla vanha pihapiiri on avointa rehevän aluskasvillisuuden peittämää, ja kasvaa nuorta koivua ja kuusta.

**Kohteen kuvaus**

Autioitunut tila ja siihen liittyvät rakennusten jäänteet sijaitsevat mäen laella, jonka etelärinteellä on vanhan metsitetyn pellon reunassa kiviaitaa ja peltoröykkiöitä. Tilan päärakennus (Pirkonaho päärakennus jäännös 1) on luonnonkiviperusteinen rakennuksen jäännös (10x6,7m), jossa on luonnonkivistä rakennettu uuni (2x2x1,7 m). Keskellä rakennuksen perustaa kasvaa noin 50 vuotta vanha koivu. Tämän pohjoispuolella on betoniperustaisen navetan (Pirkonaho navetta jäännös 2) perustukset (26,5x8x1,7 m). Navetan luoteispuolella on hirsirakenteisen saunan jäännökset (Pirkonaho saunan jäännös 3) (5x4 m), jonka itäpuolella on puusta salvottu avonainen kaivo (Pirkonaho kaivo 4). Kaivon pohjoispuolella 3x3,5 m kokoisen rakennuksen perusta (Pirkonaho rakennus jäännös 5). Mäen pohjoisreunalla on kellarikuoppa (Pirkonaho kellarikuoppa 6) (4x3 m) sekä mahdollinen ladon perusta (Pirkonaho rakennus jäännös 7) (5x5 m).

**Kohteen rajaus**

Kohde rajautuu aluemaisesti näkyvien rakenteiden perusteella.

**Tulkinta**

Kyseessä on vuoden 1972 jälkeen autioitunut vuokra-/ asutustila.

**Lisätietoja**
**Toimenpiteet**

Tila: 1 Ehdotettu

Laji: 11 Korjaus / kunnostus

Toimenpidevuosi: 2012



Kuvaus: Avoimen kaivon täyttäminen tai kattaminen.

**Tarkastukset**

Tila: 3 Toteutettu      Laji: 6 Suojeluarvojen tarkastus      Tarkastusvuosi: 2011  
 Tarkastuspvm: 7.6.2011      Tarkastaja: R. Mönkkönen  
 Kuvaus: KMO kulttuuriperintöinventointi 2011

**Viranomais-  
rekisterinro:**
**Kunto:** 2 Kesinkertainen

**Olotila:** 2 Ei käytössä

**Arvotus:** 8 Muu suojeluarvo

**Kohteen  
suojelu:** 9 Muu suojeluarvo

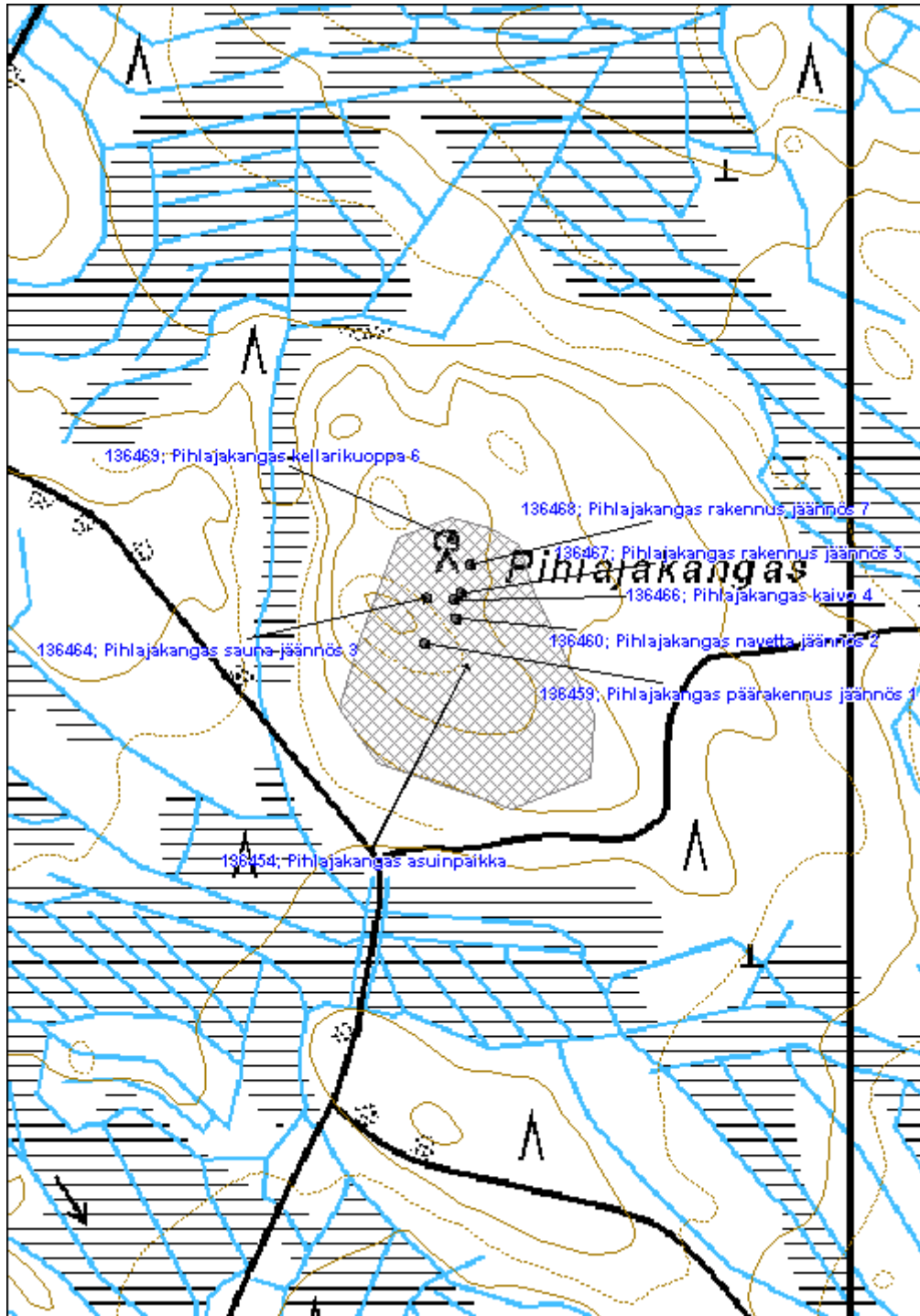
**Selitys:**
**Selitys:**
**Ympäristön  
suojelu:**

0 Ei määritelty

**Selitys:**


Pihlajakankaan tilan päärakennuksen jäännös kuvattuna idästä. Kuvaaja Riku Mönkkönen.

<b>Kohdetyyppi:</b>	1 Asuinpaikat	<b>Copyright:</b>	© Metsähallitus 2008 © Maanmittauslaitos 1/MML/08
<b>Koordinaatit:</b>	X 7062945, Y 3579638, Z 183	<b>Mittakaava:</b>	1:5000



**Kokkojoki uittopato jäännös**

MH-tunnus: 136474

<b>Kohdetyyppi:</b>	9 Valmistuspaikat/työpaikat	<b>Haltija:</b>	131 Metsätalous Itä-Suomi
<b>Ajoitus:</b>	7116 Uusi aika	<b>Ylläpitäjä:</b>	131 Metsätalous Itä-Suomi
<b>Rakentamisvuosi:</b>		<b>Kunta:</b>	911 VALTIMO
<b>Lukumäärä:</b>			

<b>Koordinaattiselitys:</b>		<b>Geometria tuotettu:</b>	4 Gps-mittaus, korjaamaton
<b>Koordinaatit:</b>	X 7061627, Y 3579131, Z 165	<b>Löydöt:</b>	

**Taustatiedot**

Kohde löydettiin haastattelun perusteella inventoinnissa 7.6.2011.

**Ympäristön kuvaus**

Kohde sijaitsee Kokkojoen Tammikoskessa. Kosken pohjoispuolella kasvaa varttunutta mäntymetsää, ja eteläpuolella uudistuskypsää kuusimetsää. Joen rannoilla kasvaa runsaasti myös varttunutta koivua. Maaperä on moreenia.

**Kohteen kuvaus**

Paikalla on maasta rakennettu uittopato. Itse sulkulaitteet ovat hirttä (18,5x6-9x3 m). Sulkuluukut on poistettu. Rakenteessa on kaksi 6 ja 4 metriä leveää patoaukkoa, joiden välissä on salvottu siipikontti. Myös aukkojen pohjalla on vedenalaisia hirsirakenteita. Näiden lisäksi padon eteläreunassa on 2 metriä leveä pienempi patoaukko. Rakenteen yli kulkee silta. Hirsirakenteen molemmin puolin on kasattu noin 25 metriä pitkät maapenkereet. Padon pituus on noin 50 metriä. Alajuoksun puolella joenuomaa on perattu.

**Kohteen rajaus**

Kohde rajautuu aluemaisesti näkyvien rakenteiden perusteella.

**Tulkinta**

Paikalla on uittopadon jäänteet.

**Lisätietoja**
**Toimenpiteet**
**Tarkastukset**

Tila: 3 Toteutettu      Laji: 6 Suojeluarvojen tarkastus      Tarkastusvuosi: 2011  
 Tarkastuspvm: 7.6.2011      Tarkastaja: R. Mönkkönen  
 Kuvaus: KMO kulttuuriperintöinventointi 2011

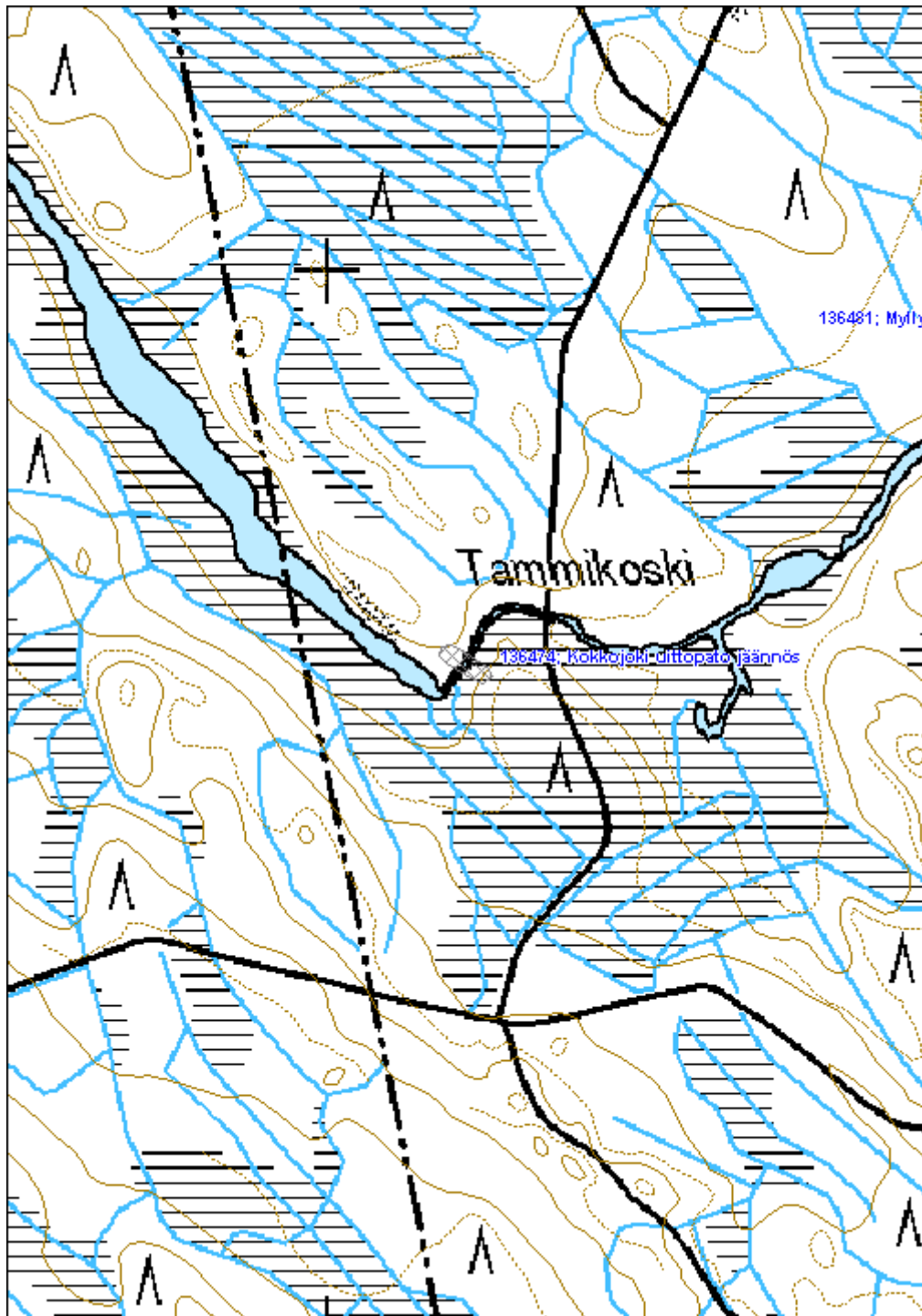
**Viranomais-**      **Kunto:** 2 Keskinertainen

<b>rekisterinro:</b>		<b>Olotila:</b>	2 Ei käytössä
<b>Arvotus:</b>	8 Muu suojeluarvo	<b>Kohteen suojelu:</b>	9 Muu suojeluarvo
<b>Selitys:</b>		<b>Selitys:</b>	
<b>Ympäristön suojelu:</b>	0 Ei määritelty		
<b>Selitys:</b>			



Kokkojoki uittopato kuvattuna lännestä. Kuvaaja R. Mönkkönen.

<b>Kohdetyyppi:</b>	9 Valmistuspaikat/työpaikat	Copyright:	© Metsähallitus 2008 © Maanmittauslaitos 1/MML/08
<b>Koordinaatit:</b>	X 7061627, Y 3579131, Z 165	Mittakaava:	1:5000



**Myllykoski mylly jäännös**
**MH-tunnus: 136481**

<b>Kohdetyyppi:</b>	9 Valmistuspaikat/työpaikat	<b>Haltija:</b>	131 Metsätalous Itä-Suomi
<b>Ajoitus:</b>	7116 Uusi aika	<b>Ylläpitäjä:</b>	131 Metsätalous Itä-Suomi
<b>Rakentamisvuosi:</b>		<b>Kunta:</b>	911 VALTIMO
<b>Lukumäärä:</b>			

<b>Koordinaattiselitys:</b>		<b>Geometria tuotettu:</b>	4 Gps-mittaus, korjaamaton
<b>Koordinaatit:</b>	X 7061886, Y 3579642, Z 158	<b>Löydöt:</b>	

**Taustatiedot**

Kohde löydettiin haastattelun perusteella inventoinnissa 7.6.2011.

**Ympäristön kuvaus**

Kohde sijaitsee Kokkojoen Myllykoskessa, nuorena mäntyvaltaisessa kasvatussekametsässä. Maaperä on moreenia. Joen rannassa puusto on rehevämpää, valtapuina kasvaa kuusta ja koivua.

**Kohteen kuvaus**

Kokkojoen eteläpuoleisella rannalla on hirsistä salvotun myllyrakennuksen pohja (4x3,5 m). Rakennuksesta on säilynyt kuusi alinta hirsikertaa. Rakennuksen keskellä on myös säilynyt osia myllyn rakenteista. Uomaa on muokattu uudelleen uittorakenteiden teon yhteydessä.

**Kohteen rajaus**

Kohde rajautuu pistemäisesti.

**Tulkinta**

Kohde on myllyn jäännös.

**Lisätietoja**
**Toimenpiteet**
**Tarkastukset**

 Tila: 3 Toteutettu      Laji: 6 Suojeluarvojen tarkastus      Tarkastusvuosi: 2011  
 Tarkastuspvm: 24.10.2011 Tarkastaja: R. Mönkkönen  
 Kuvaus: KMO kulttuuriperintöinventointi 2011

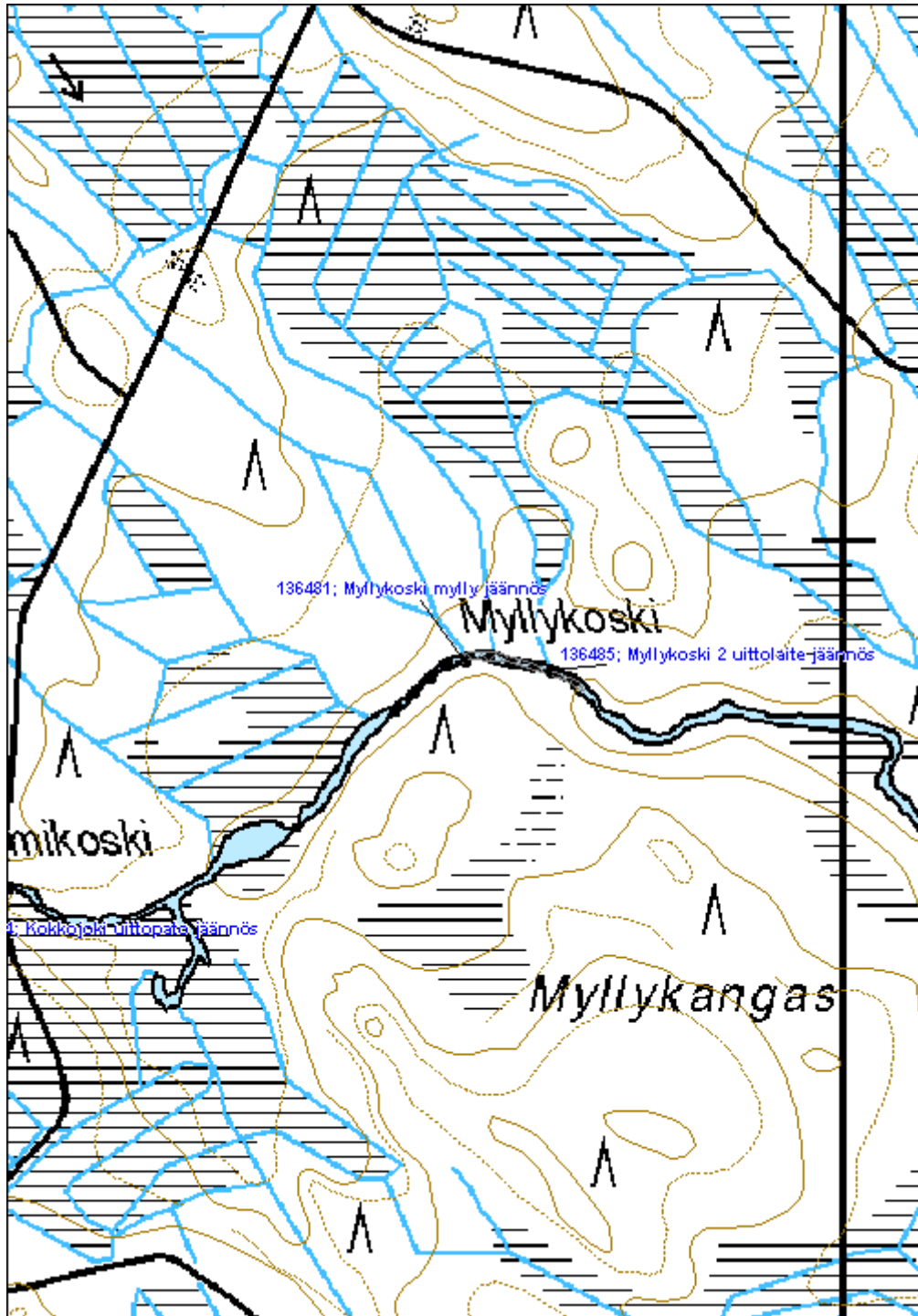
<b>Viranomaisrekisterinro:</b>	<b>Kunto:</b>	2 Keskinertainen
	<b>Olotila:</b>	2 Ei käytössä

<b>Arvotus:</b>	8 Muu suojeluarvo	<b>Kohteen suojelu:</b>	9 Muu suojeluarvo
<b>Selitys:</b>		<b>Selitys:</b>	
<b>Ympäristön suojelu:</b>	0 Ei määritelty		
<b>Selitys:</b>			



Myllykoski myllyn jäännös kuvattuna lounaasta. Kuvaaja Riku Mönkkönen.

<b>Kohdetyyppi:</b>	9 Valmistuspaikat/työpaikat	<b>Copyright:</b>	© Metsähallitus 2008 © Maanmittauslaitos 1/MML/08
<b>Koordinaatit:</b>	X 7061886, Y 3579642, Z 158	<b>Mittakaava:</b>	1:5000





**Myllykoski 2 uittolaite jäännös**
**MH-tunnus: 136485**

<b>Kohdetyyppi:</b>	9 Valmistuspaikat/työpaikat	<b>Haltija:</b>	131 Metsätalous Itä-Suomi
<b>Ajoitus:</b>	7116 Uusi aika	<b>Ylläpitäjä:</b>	131 Metsätalous Itä-Suomi
<b>Rakentamisvuosi:</b>		<b>Kunta:</b>	911 VALTIMO
<b>Lukumäärä:</b>			

<b>Koordinaattiselitys:</b>		<b>Geometria tuotettu:</b>	4 Gps-mittaus, korjaamaton
<b>Koordinaatit:</b>	X 7061877, Y 3579718, Z 157	<b>Löydöt:</b>	

**Taustatiedot**

Kohde löydettiin inventoinnissa 7.6.2011.

**Ympäristön kuvaus**

Kohde sijaitsee Kokkojoen myllykoskessa Myllykankaan pohjoispuolella. Joen pohjoispuolella kasvaa varttunutta mäntymetsää. Maaperä on moreenia. Joen eteläpuolella kasvaa nuorta mäntyvaltaista sekametsää. Joen rannalla puusto on rehevämpää, valtapuina kasvaa kuusta ja koivua.

**Kohteen kuvaus**

Kokkojoen pohjoispuolisella rannalla on noin 30 metrin matkalla hirsisiä, uittoja varten rakennettuja suisteita eli ohjeseiniä. Lisää rakenteita on noin 80 metriä tästä paikasta alajuoksun suuntaan. Näitä rakenteita mahdollisesti vahingoitettu kosken kunnostuksen yhteydessä.

**Kohteen rajaus**

Kohde rajautuu aluemaisesti näkyvien rakenteiden perusteella.

**Tulkinta**

Paikalla on uittoon liittyviä rakenteita.

**Lisätietoja**
**Toimenpiteet**
**Tarkastukset**

Tila: 3 Toteutettu      Laji: 6 Suojeluarvojen tarkastus      Tarkastusvuosi: 2011  
 Tarkastuspvm: 7.6.2011      Tarkastaja: R. Mönkkönen  
 Kuvaus: KMO kulttuuriperintöinventointi 2011

<b>Viranomaisrekisterinro:</b>	<b>Kunto:</b>	2 Kesinkertainen
--------------------------------	---------------	------------------

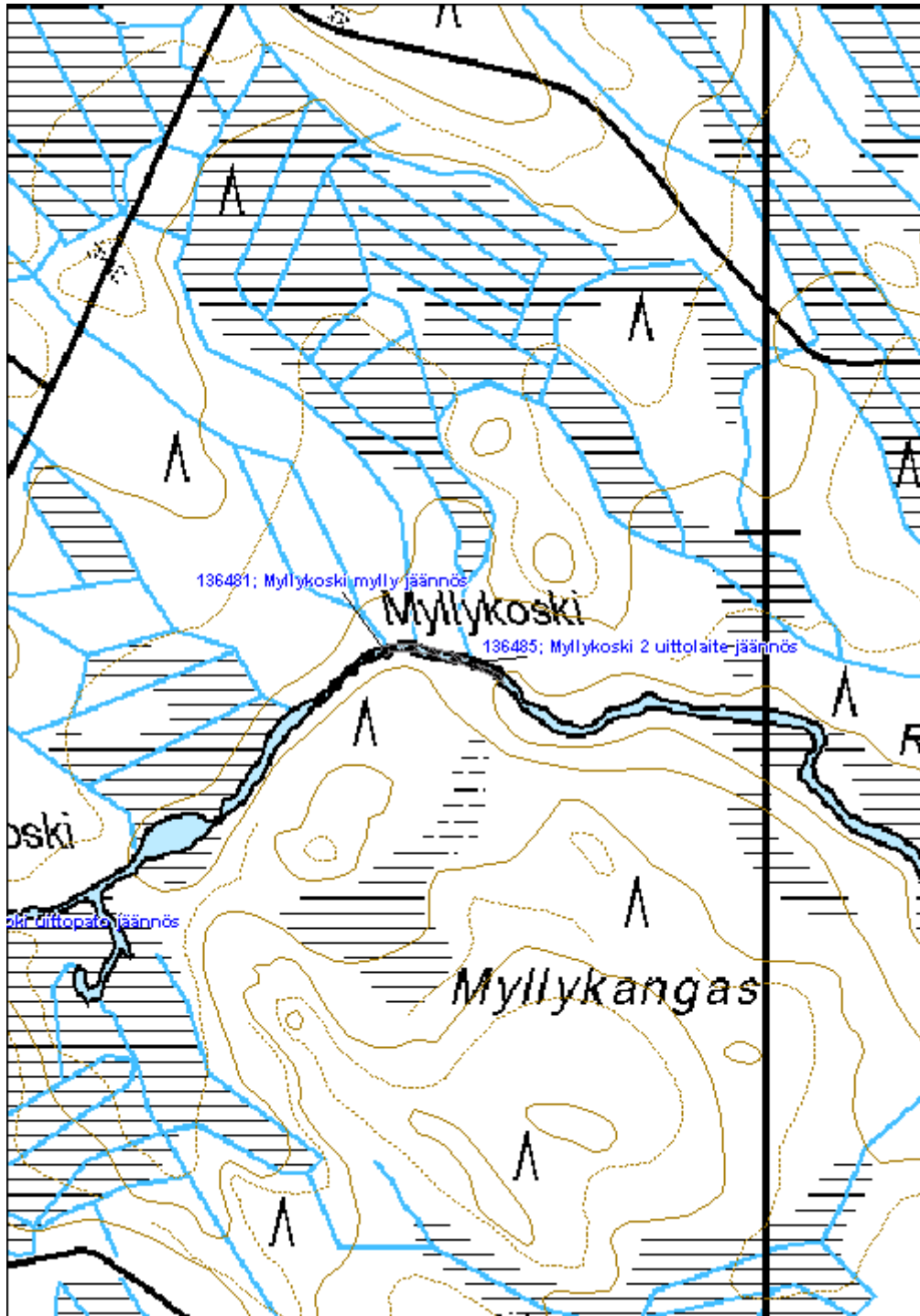
<b>Arvotus:</b>	8 Muu suojeluarvo	<b>Olotila:</b>	2 Ei käytössä
<b>Selitys:</b>		<b>Kohteen suojelu:</b>	9 Muu suojeluarvo
		<b>Selitys:</b>	

<b>Ympäristön suojelu:</b>	0 Ei määritelty
<b>Selitys:</b>	



Myllykoski 2 suisteet kuvattuna lännestä. Kuvaaja Riku Mönkkönen.

<b>Kohdetyyppi:</b>	9 Valmistuspaikat/työpaikat	<b>Copyright:</b>	© Metsähallitus 2008 © Maanmittauslaitos 1/MML/08
<b>Koordinaatit:</b>	X 7061877, Y 3579718, Z 157	<b>Mittakaava:</b>	1:5000



**Sauna-aho kämppä jäännös**

MH-tunnus: 136504

<b>Kohdetyyppi:</b>	9 Valmistuspaikat/työpaikat	<b>Haltija:</b>	131 Metsätalous Itä-Suomi
<b>Ajoitus:</b>	7116 Uusi aika	<b>Ylläpitäjä:</b>	131 Metsätalous Itä-Suomi
<b>Rakentamisvuosi:</b>		<b>Kunta:</b>	911 VALTIMO
<b>Lukumäärä:</b>			

<b>Koordinaattiselitys:</b>		<b>Geometria tuotettu:</b>	4 Gps-mittaus, korjaamaton
<b>Koordinaatit:</b>	X 7070572, Y 3573169, Z 201	<b>Löydöt:</b>	

**Taustatiedot**

Kämpän jäännökset löydettiin haastattelun perusteella inventoinnissa 7.6.2011. Kämpä on rakennettu 1947 ja se on kuulunut Kymn Oy:lle. Työnjohtoa kämpässä on ollut 6 henkilöä, miehistöä 48 ja emäntiä 2. Talliin on mahtunut 14 hevosta (Björn 2009:179).

Björn, Ismo 2009: *Valtimo - Kunnan historia*. Hämeenlinna.

**Ympäristön kuvaus**

Kohde sijaitsee Tappojoentien länsipuolella. Paikalla kasvaa varttunutta mäntymetsää. Kämpän pihapiiri erottuu selkeästi koivua ja muuta nuorta lehtipuuta kasvavana alueena Maaperä on moreenia.

**Kohteen kuvaus**

Paikalla on havaittavissa kuoppia ja kaivantoja, metsätyökoneiden osia ja purkujätettä. Noin 60 metriä tiestä länteen sijaitsee osittain betoniperusteisen (20x10 m) oletetun kämppä-rakennuksen jäänteet (Sauna-aho kämppä jäännös 1). Paikalla on myös purkujätettä, saunankiukaanpelti, kiukaanluukku ja piipunkappale. Rakennukseen liittyy myös mahdollinen kellarikuoppa. Varsinainen kellari (Sauna-aho kellarikuoppa 2) sijaitsee noin 16 metriä kämpästä koilliseen ja on kooltaan noin 5x3x2 m. Lähempänä tietä on luonnonkivinen mahdollinen tallirakennuksen perusta (Sauna-aho rakennuksen jäännös 3) (17x10 m).

**Kohteen rajaus**

Kohde rajautuu aluemaisesti näkyvien rakenteiden perusteella.

**Tulkinta**

Paikalla on sijainnut kämpä ja muita rakennuksia.

**Lisätietoja**
**Toimenpiteet**
**Tarkastukset**

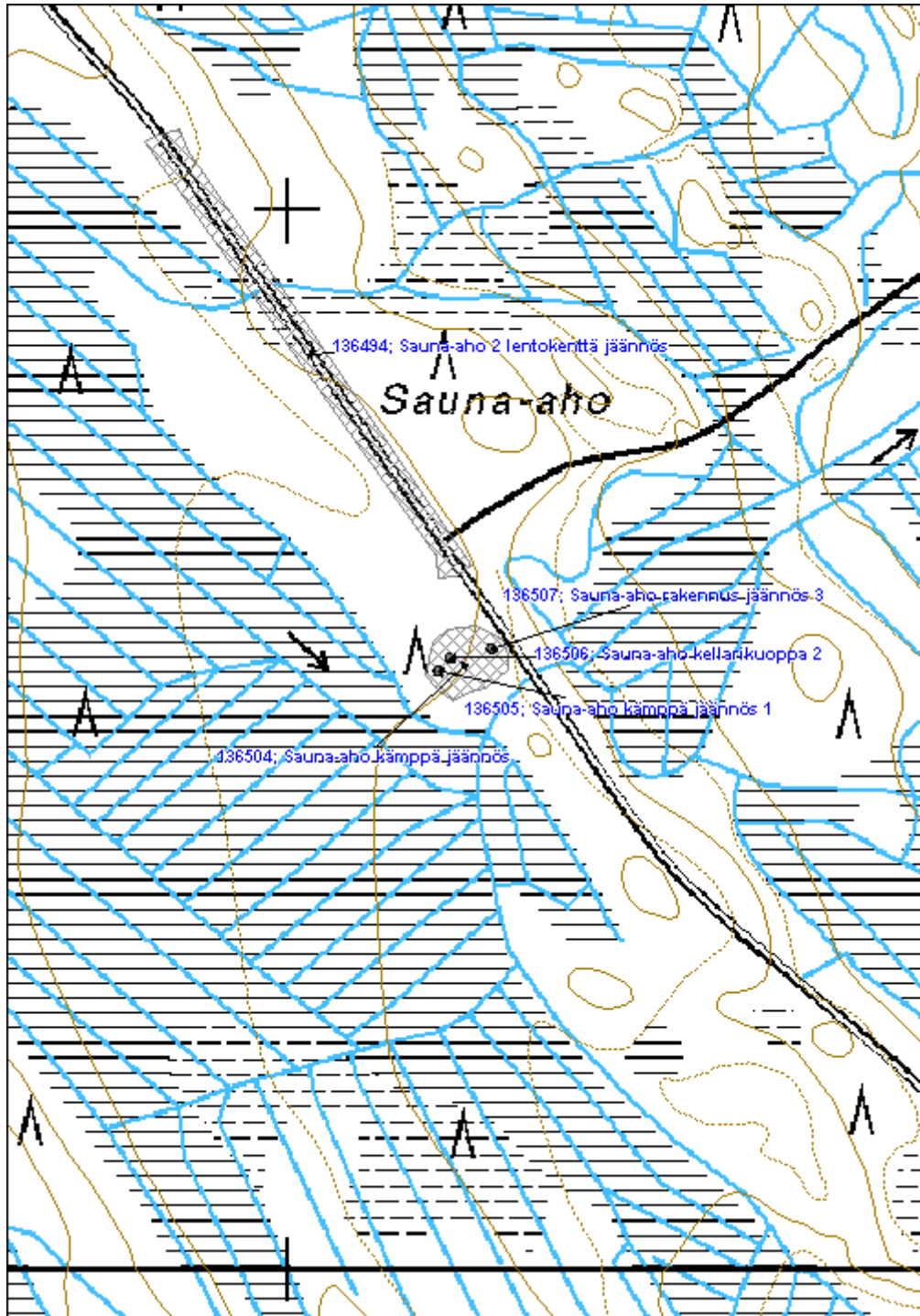
Tila: 3 Toteutettu	Laji: 6 Suojeluarvojen tarkastus	Tarkastusvuosi: 2011
Tarkastuspvm: 7.6.2011	Tarkastaja: R. Mönkkönen	
Kuvaus: KMO kulttuuriperintöinventointi 2011		

<b>Viranomais-</b> <b>rekisterinro:</b>		<b>Kunto:</b> 3 Huono
<b>Arvotus:</b>	8 Muu suojeluarvo	<b>Olotila:</b> 2 Ei käytössä
<b>Selitys:</b>		<b>Kohteen</b> <b>suojelu:</b> 9 Muu suojeluarvo
		<b>Selitys:</b>

<b>Ympäristön</b> <b>suojelu:</b>	0 Ei määritelty
--------------------------------------	-----------------

<b>Selitys:</b>	
-----------------	--

<b>Kohdetyyppi:</b>	9 Valmistuspaikat/työpaikat	<b>Copyright:</b>	© Metsähallitus 2008 © Maanmittauslaitos 1/MML/08
<b>Koordinaatit:</b>	X 7070572, Y 3573169, Z 201	<b>Mittakaava:</b>	1:5000



**Palmikkijoki uittolaite jäännös**

MH-tunnus: 136518

<b>Kohdetyyppi:</b>	9 Valmistuspaikat/työpaikat	<b>Haltija:</b>	131 Metsätalous Itä-Suomi
<b>Ajoitus:</b>	7116 Uusi aika	<b>Ylläpitäjä:</b>	131 Metsätalous Itä-Suomi
<b>Rakentamisvuosi:</b>		<b>Kunta:</b>	911 VALTIMO
<b>Lukumäärä:</b>			

<b>Koordinaattiselitys:</b>		<b>Geometria tuotettu:</b>	4 Gps-mittaus, korjaamaton
<b>Koordinaatit:</b>	X 7072575, Y 3573621, Z 182	<b>Löydöt:</b>	

**Taustatiedot**

Uittolaitteet löydettiin haastattelujen perusteella 8.6.2011. Uittopato näkyy myös vuoden 1927 metsätaloukskartassa (Taloukskartta Nurmeksen hoitoalueesta 2. karttalehti).

**Ympäristön kuvaus**

Kohde sijaitsee Palmikkijoella. Joen eteläpuoli on nuorta sekametsää jossa valtalajina kasvaa koivua. Joen pohjoispuolella on uudistuskypsää kuusimetsää. Maaperä on turvetta joen molemmin puolin.

**Kohteen kuvaus**

Palmikkijoessa sijaitseva mutka on oikaistu rakentamalla paikalle noin 120 metriä pitkä puinen uittoränni eli uittoruuhi. Rännin länsipäädystä sijaitsee hirsistä salvottu uittopato (11x7x2,5 m), jonka eteläpuolella on noin 25 metriä pitkä maasta rakennettu patovalli. Itse ränni on leveimmillään noin 1,5 metriä ja korkeudeltaan noin metrin, koko rakenne on korkeimmillaan rännin länsipäädssä noin 2,5 metriä. Rännin alajuoksunpuoleiset töyräät on perattu ja kivetty. Tämän lisäksi joen reunoille on rakennettu noin 35 metrin matkalla hirsisiä suisteita eli ohjeseiniä.

**Kohteen rajaus**

Kohde rajautuu aluemaisesti näkyvien rakenteiden perusteella.

**Tulkinta**

Paikalla on uittopadon, -rännin ja muiden uittolaitteiden jäännökset

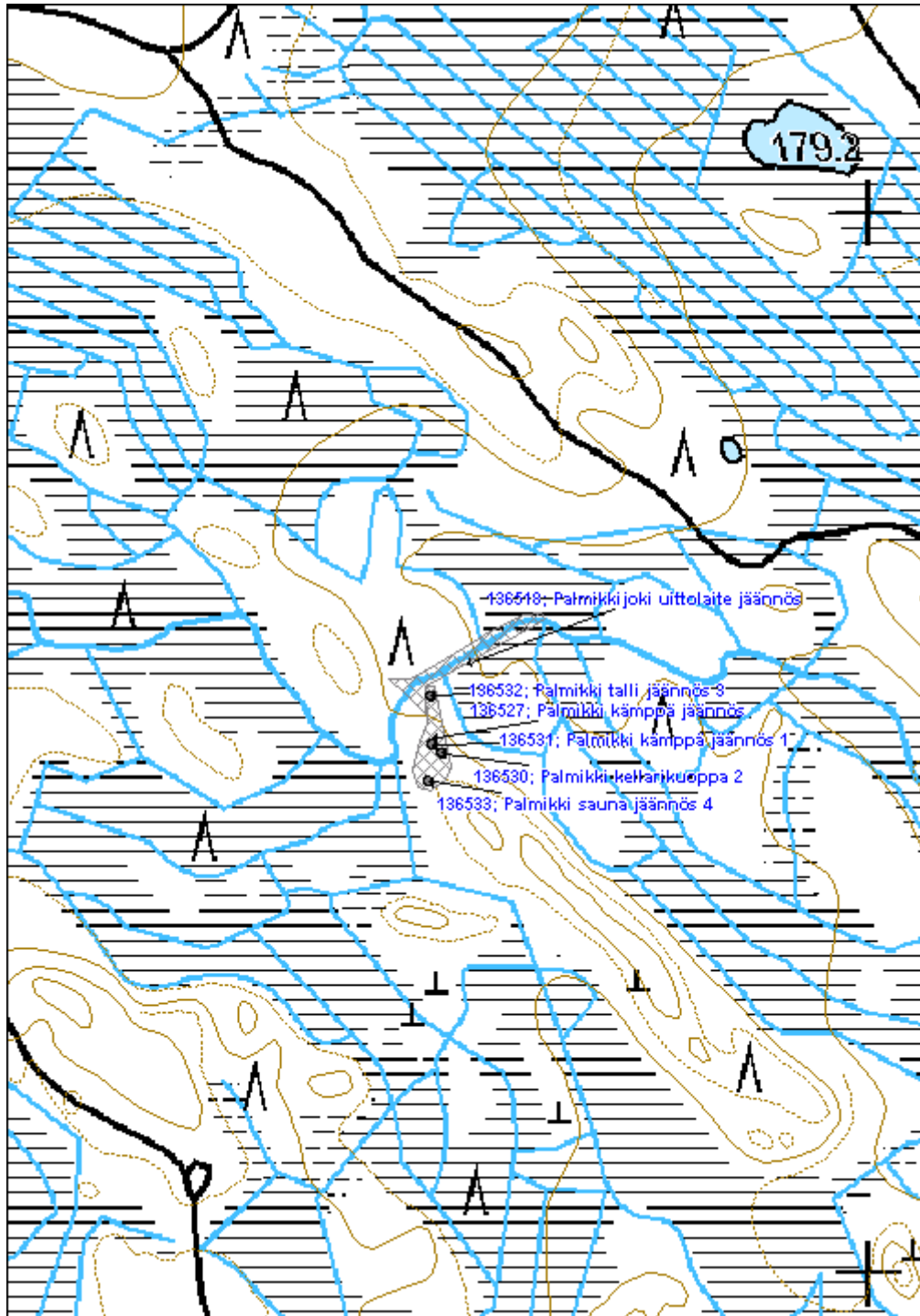
**Lisätietoja**
**Toimenpiteet**
**Tarkastukset**

Tila: 3 Toteutettu Laji: 6 Suojeluarvojen tarkastus Tarkastusvuosi: 2011  
 Tarkastuspvm: 8.6.2011 Tarkastaja: R. Mönkkönen  
 Kuvaus: KMO kulttuuriperintöinventointi 2011

<b>Viranomais- rekisterinro:</b>		<b>Kunto:</b> 2 Kesinkertainen
<b>Arvotus:</b> 8 Muu suojeluarvo		<b>Olotila:</b> 2 Ei käytössä
<b>Selitys:</b>		<b>Kohteen suojaus:</b> 9 Muu suojeluarvo
		<b>Selitys:</b>
<b>Ympäristön suojaus:</b>	0 Ei määritelty	
<b>Selitys:</b>		



<b>Kohdetyyppi:</b>	9 Valmistuspaikat/työpaikat	<b>Copyright:</b>	© Metsähallitus 2008 © Maanmittauslaitos 1/MML/08
<b>Koordinaatit:</b>	X 7072575, Y 3573621, Z 182	<b>Mittakaava:</b>	1:5000



**Palmikki kämppä jäännös**

MH-tunnus: 136527

<b>Kohdetyyppi:</b>	9 Valmistuspaikat/työpaikat	<b>Haltija:</b>	131 Metsätalous Itä-Suomi
<b>Ajoitus:</b>	7116 Uusi aika	<b>Ylläpitäjä:</b>	131 Metsätalous Itä-Suomi
<b>Rakentamisvuosi:</b>		<b>Kunta:</b>	911 VALTIMO
<b>Lukumäärä:</b>			

<b>Koordinaattiselitys:</b>		<b>Geometria tuotettu:</b>	4 Gps-mittaus, korjaamaton
<b>Koordinaatit:</b>	X 7072505, Y 3573588, Z 186	<b>Löydöt:</b>	

**Taustatiedot**

Kämpän jäännös löydettiin haastattelujen perusteella 8.6.2011. Se näkyy myös vuoden 1927 metsätaloukartassa (Taloukarta Nurmeksen hoitoalueesta 2. karttalehti) sekä 1970-luvun peruskartassa (334410+432201), jonka perusteella paikalla on sijainnut kaksi rakennusta. Uittokämpä on rakennettu 1926. Miehistöä kämpällä on ollut 26 henkeä (Björn 2009:179).

Björn, Ismo 2009: *Valtimo - Kunnan historia*. Hämeenlinna.

**Ympäristön kuvaus**

Kohde sijaitsee Palmikkijoen eteläpuolella. Alue on nuorta kasvatussekametsää, jossa valtalajina on koivu. Kämpän läheisyydessä kasvaa myös runsaasti kuusta. Maaperä on turvetta ja moreenia.

**Kohteen kuvaus**

Palmikkijoen uittorakenteiden yhteydessä on sijainnut myös niin sanottu Palmikin alakämpä. Itse kämpärakennus (Palmikki kämpä jäännös 1) on purettu. Paikalla erottuu (12x7 m) rakennuksen perustus, jossa on yksi tulisijan paikka. Kämpän jäännöksen ympäristössä on joitain hirsiiä ja tiiliä. Kämpän vieressä on T-kirjaimen muotoinen kellarikuoppa (Palmikki kellarikuoppa 2) (5x3,5x0,7 m). Jokirannassa on havaittavissa kaksiosaisen hirsirakennuksen jäännös (Palmikki talli jäännös 3) (6,5x14 m), jossa on molemmissa päissä ovet. Kyseessä on mahdollisesti tallirakennuksen jäännös. Kämpän eteläpuolella on mahdollisen saunarakennuksen (Palmikki sauna jäännös 4) perustus (5x3 m), jossa on luonnonkivisen, halkaisijaltaan noin 1,5 metrisen kiukaan jäännös. Saunan vieressä on runsaasti purkujätettä.

**Kohteen rajaus**

Kohde rajautuu aluemaisesti näkyvien rakenteiden perusteella.

**Tulkinta**

Paikalla on kämpän, saunan ja tallin jäännökset.

**Lisätietoja**
**Toimenpiteet**

**Tarkastukset**

Tila: 3 Toteutettu      Laji: 6 Suojeluarvojen tarkastus      Tarkastusvuosi: 2011  
 Tarkastuspvm: 8.6.2011      Tarkastaja: R. Mönkkönen  
 Kuvaus: KMO kulttuuriperintöinventointi 2011

**Viranomais-  
rekisterinro:**
**Kunto:** 2 Kesinkertainen

**Arvotus:** 8 Muu suojeluarvo

**Olotila:** 2 Ei käytössä

**Kohteen  
suojelu:** 9 Muu suojeluarvo

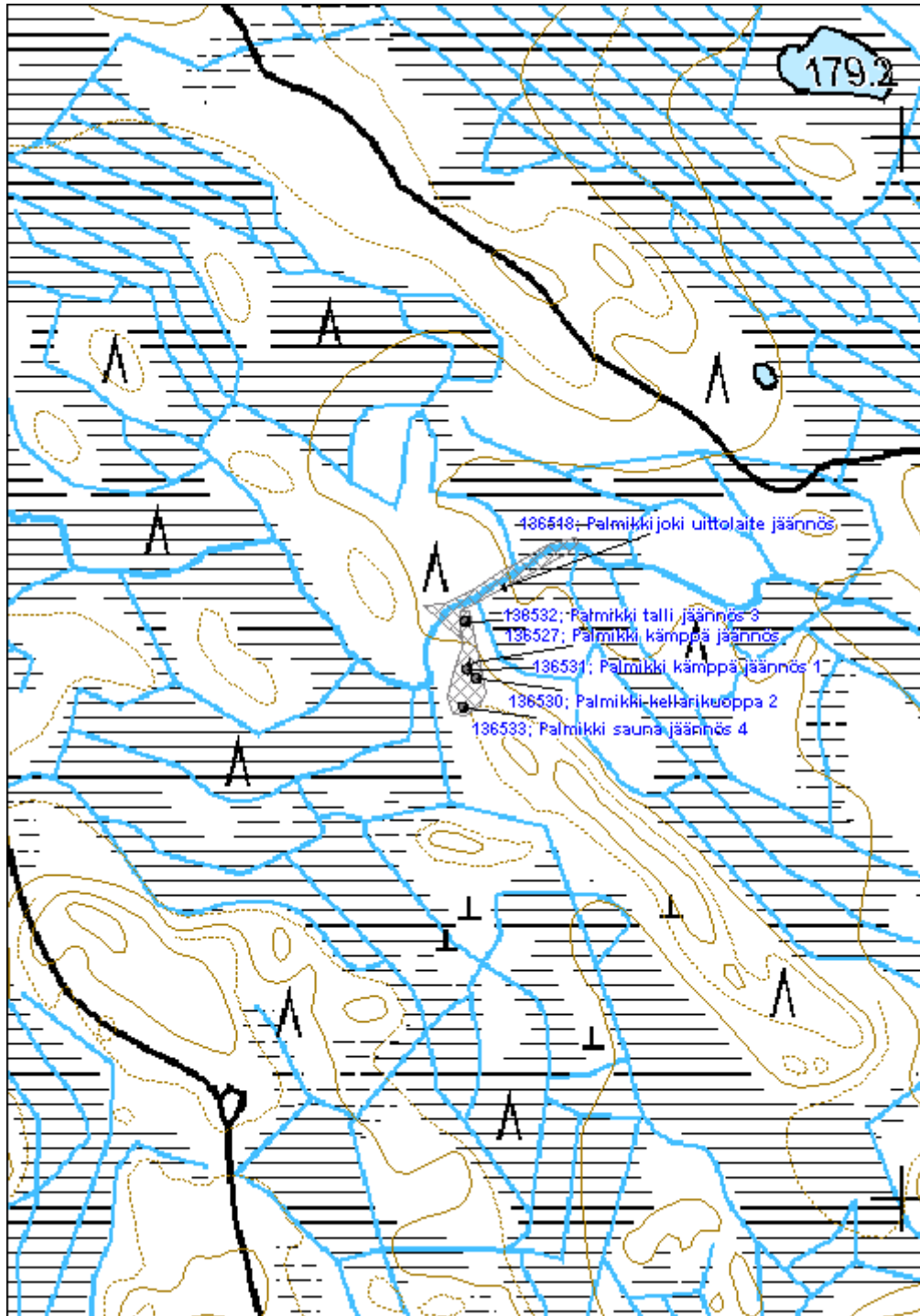
**Selitys:**
**Selitys:**
**Ympäristön  
suojelu:**

0 Ei määritelty

**Selitys:**


Palmikin kämpän tallirakennuksen jäännös kuvattuna koillisesta. Kuvaaja Riku Mönkkönen

<b>Kohdetyyppi:</b>	9 Valmistuspaikat/työpaikat	<b>Copyright:</b>	© Metsähallitus 2008 © Maanmittauslaitos 1/MML/08
<b>Koordinaatit:</b>	X 7072505, Y 3573588, Z 186	<b>Mittakaava:</b>	1:5000



**Kamula Yläpiha asuinpaikka**

MH-tunnus: 136542

<b>Kohdetyyppi:</b>	1 Asuinpaikat	<b>Haltija:</b>	131 Metsätalous Itä-Suomi
<b>Ajoitus:</b>	7116 Uusi aika	<b>Ylläpitäjä:</b>	131 Metsätalous Itä-Suomi
<b>Rakentamisvuosi:</b>		<b>Kunta:</b>	911 VALTIMO
<b>Lukumäärä:</b>			

<b>Koordinaattiselitys:</b>		<b>Geometria tuotettu:</b>	4 Gps-mittaus, korjaamaton
<b>Koordinaatit:</b>	X 7077121, Y 3569259, Z 268	<b>Löydöt:</b>	

**Taustatiedot**

Autioitunut tila löytyi Metsuri Tauno Karppisen haastattelun perusteella 8.6.2011. Kohde näkyy vuoden 1972 peruskartassa (334407), nimellä Kamula. Vuoden 1927 metsätalousoikartalla (Talouskartta Nurmeksen hoitoalueesta 2. karttalehti) tällä kohdalla sijaitsee Kamulanmäki niminen vuokratila.

**Ympäristön kuvaus**

Kohde sijaitsee Kamulassa, mäen laella, noin 1,6 km Tappojoentiestä länteen. Kohde sijaitsee tuoreessa kuusta kasvavassa taimikossa. Raunioiden yhteydessä kasvaa myös nuorta koivua ja muuta lehtipuuta. Maaperä on moreenia.

**Kohteen kuvaus**

Paikalla on sijainnut tila. Alueella on kahden asuinrakennuksen jäänteet. Vanhempi päärakennus (Kamula Yläpiha päärakennus jäännös 1) on paikalla syntyneen ja asuneen Tauno Karppisen mukaan rakennettu 1900-luvun alussa. Paikalla on havaittavissa (10x6,5 m) rakennuksen kivijalka. Tuvan puolella on (1,5x1,5x1,5 m) uunin jäänteet ja kamarin puolella on ollut pienempi takka, jotka on rakennettu luonnonkivistä. Rakennuksen jäännöksen itäpuolella on kellarikuoppa (3x1,5x1 m) (Kamula Yläpiha kellarikuoppa 2). Tästä noin 20 metriä itään on puretun saunan jäännös (Kamula Yläpiha sauna jäännös 3), josta on jäljellä 1,5 metriä halkaisijaltaan oleva kiukaan pohja. Vanhasta päärakennuksesta noin 16 metriä koilliseen sijaitsee uudemman 1950-luvulla rakennetun päärakennuksen betonista valetut perustukset (9,3x8,5 m) (Kamula Yläpiha päärakennus jäännös 4). Paikalla on pystyssä betonitiilestä rakennettu piippu. Vanhemman päärakennuksen kivijalasta 20 metriä kaakkoon sijaitsee kaivo (Kamula Yläpiha kaivo 5), jonka vieressä on (11(16)x5,5 m) betoniperusteisen navetan raunio (Kamula Yläpiha navetta jäännös 6). Ylempänä rinteessä sijaitsee kaksi kellarikuoppaa (4x2,5x1,8 m) (Kamula Yläpiha kellarikuoppa 7 ja 8).

**Kohteen rajaus**

Kohde rajautuu aluemaisesti näkyvien rakenteiden perusteella.

**Tulkinta**

Kyseessä on 1970-luvulla autioitunut entinen vuokratila.

**Lisätietoja**

**Toimenpiteet**
**Tarkastukset**

Tila: 3 Toteutettu      Laji: 6 Suojeluarvojen tarkastus      Tarkastusvuosi: 2011  
 Tarkastuspvm: 25.10.2011 Tarkastaja: R. Mönkkönen  
 Kuvaus: KMO kulttuuriperintöinventointi 2011

**Viranomais-  
rekisterinro:**
**Kunto:** 2 Kesinkertainen


**Olotila:** 2 Ei käytössä

**Arvotus:** 8 Muu suojeluarvo

**Kohteen  
suojelu:** 9 Muu suojeluarvo

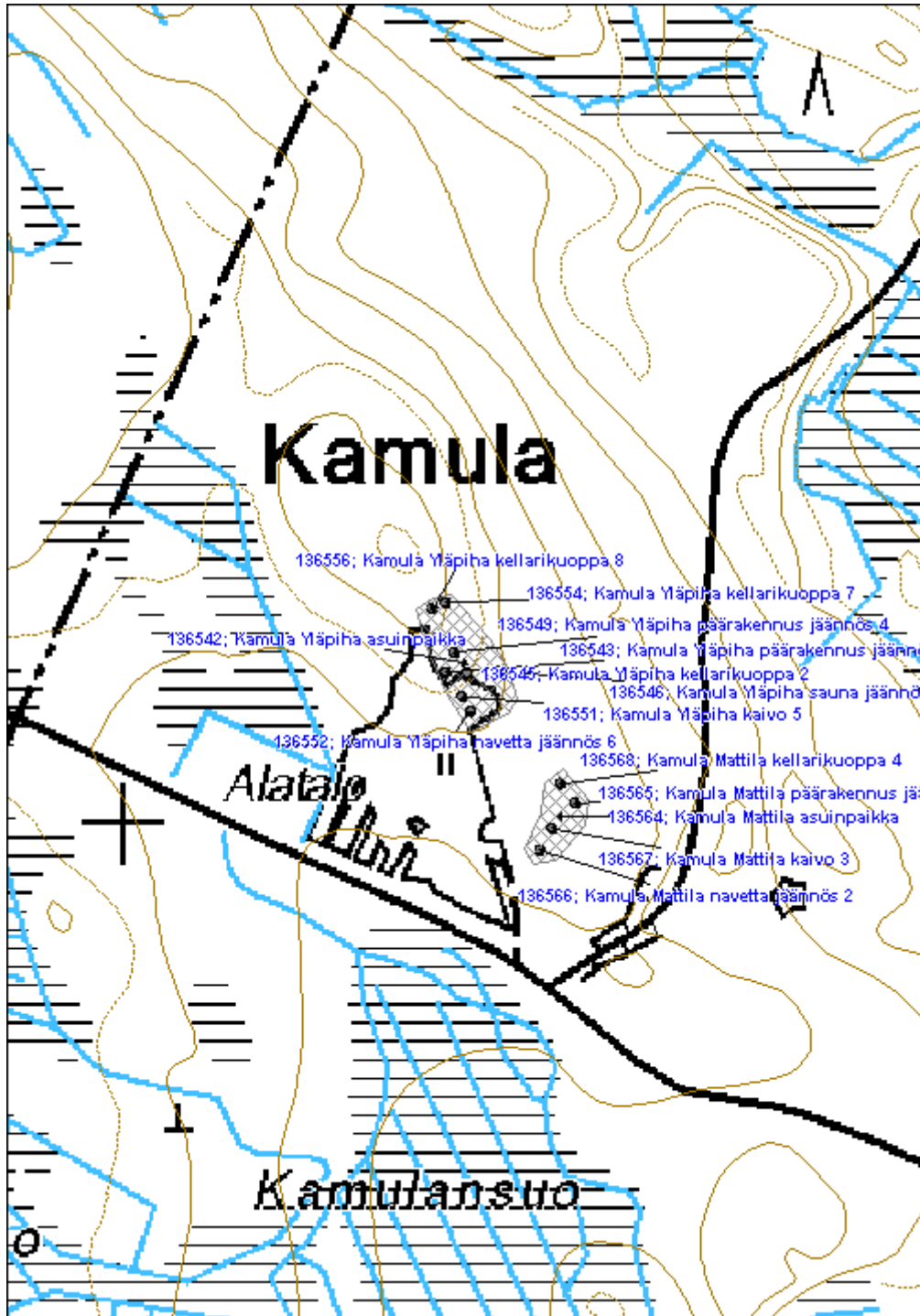
**Selitys:**
**Selitys:**
**Ympäristön  
suojelu:**

0 Ei määritelty

**Selitys:**


Kamula Yläpiha uudemman päärakennuksen jäännös kuvattuna etelästä.  
 Kuvaaja Riku Mönkkönen

<b>Kohdetyyppi:</b>	1 Asuinpaikat	<b>Copyright:</b>	© Metsähallitus 2008 © Maanmittauslaitos 1/MML/08
<b>Koordinaatit:</b>	X 7077121, Y 3569259, Z 268	<b>Mittakaava:</b>	1:4000



<b>Kamula Mattila asuinpaikka</b>	<b>MH-tunnus: 136564</b>
-----------------------------------	--------------------------

<b>Kohdetyyppi:</b>	1 Asuinpaikat	<b>Haltija:</b>	131 Metsätalous Itä-Suomi
<b>Ajoitus:</b>	7116 Uusi aika	<b>Ylläpitäjä:</b>	131 Metsätalous Itä-Suomi
<b>Rakentamisvuosi:</b>		<b>Kunta:</b>	911 VALTIMO
<b>Lukumäärä:</b>			

<b>Koordinaattiselitys:</b>		<b>Geometria tuotettu:</b>	4 Gps-mittaus, korjaamaton
<b>Koordinaatit:</b>	X 7077006, Y 3569327, Z 262	<b>Löydöt:</b>	

**Taustatiedot**

Autioitunut tila löytyi Metsuri Tauno Karppisen haastattelun perusteella 8.6.2011. Kohde näkyy vuoden 1972 peruskartassa (334407), jossa se on nimellä Männistö. Vuoden 1927 metsätalouskartalla (Taloukarta Nurmeksen hoitoalueesta 2. karttalehti) tällä kohdalla sijaitsee Kamulanmäki niminen vuokratila.

**Ympäristön kuvaus**

Kohde sijaitsee noin 1,5 km Tappojoentiestä länteen, mäen etelärinteessä varttuneessa mäntyvaltaisessa metsikössä. Pihapiiri erottuu selkeästi rehevän aluskasvillisuuden peittämänä aukeana. Maaperä paikalla on moreenia.

**Kohteen kuvaus**

Paikalla on autioitunut tila. Alueella on havaittavissa kahden rakennuksen jäänteet. Päärakennuksesta (Kamula Mattila päärakennus jäännös 1) on jäljellä (8x6,5 m) kivijalkaa, sekä betonitiilistä muurattu romahtanut piippu ja tulisija. Päärakennuksen raunioista 45 metriä lounaaseen sijaitsee navetan jäännökset (Kamula Mattila navetta jäännös 2) (6x5 m). Pihapiirissä sijaitsee myös betoninen kaivo (Kamula Mattila kaivo 3) ja kellarikuoppa (Kamula Mattila kellarikuoppa 4) (4,5x3x2,5 m).

**Kohteen rajaus**

Kohde rajautuu aluemaisesti näkyvien rakenteiden perusteella.

**Tulkinta**

Kyseessä on 1970-luvulla autioitunut tila.

**Lisätietoja**

**Toimenpiteet**

**Tarkastukset**

Tila: 3 Toteutettu	Laji: 6 Suojeluarvojen tarkastus	Tarkastusvuosi: 2011
Tarkastuspvm: 25.10.2011 Tarkastaja: R. Mönkkönen		



Kuvaus: KMO kulttuuriperintöinventointi 2011

**Viranomais-  
rekisterinro:**

**Kunto:** 2 Kesinkertainen

**Arvotus:** 8 Muu suojeluarvo

**Olotila:** 2 Ei käytössä

**Kohteen  
suojaus:** 9 Muu suojeluarvo

**Selitys:**

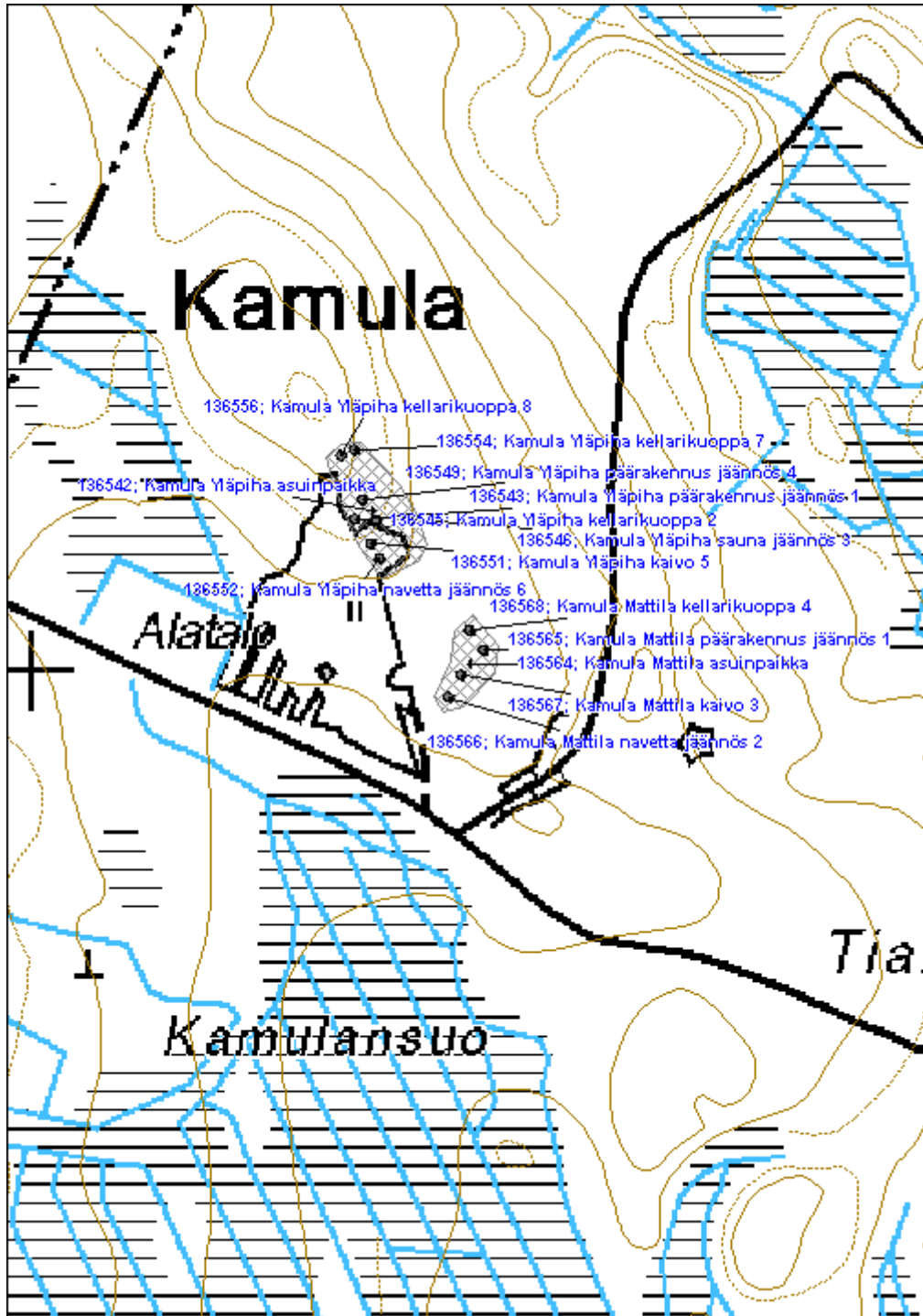
**Selitys:**

**Ympäristön  
suojaus:**

0 Ei määritelty

**Selitys:**

<b>Kohdetyyppi:</b>	1 Asuinpaikat	<b>Copyright:</b>	© Metsähallitus 2008 © Maanmittauslaitos 1/MML/08
<b>Koordinaatit:</b>	X 7077006, Y 3569327, Z 262	<b>Mittakaava:</b>	1:4000



**Kamula lentokenttä jäännös**

MH-tunnus: 136573

<b>Kohdetyyppi:</b>	13 Liikennekohteet	<b>Haltija:</b>	131 Metsätalous Itä-Suomi
<b>Ajoitus:</b>	7116 Uusi aika	<b>Ylläpitäjä:</b>	131 Metsätalous Itä-Suomi
<b>Rakentamisvuosi:</b>		<b>Kunta:</b>	911 VALTIMO
<b>Lukumäärä:</b>			

<b>Koordinaattiselitys:</b>		<b>Geometria tuotettu:</b>	4 Gps-mittaus, korjaamaton
<b>Koordinaatit:</b>	X 7076764, Y 3570847, Z 245	<b>Löydöt:</b>	

**Taustatiedot**

Kohde löydettiin haastattelun perusteella inventoinnissa 8.6.2011.

**Ympäristön kuvaus**

Kohde sijaitsee Tappojentiellä. Tien molemmin puolin kasvaa nuori mäntyvaltainen sekametsä. Maaperä on moreenia.

**Kohteen kuvaus**

Nykyinen tie kulkee kiitoradalla. Kiitoradan molemmissa päissä on kääntö- ja lastauspaikat (25x20 m).

**Kohteen rajaus**

Kohde rajautuu aluemaisesti näkyvien rakenteiden perusteella.

**Tulkinta**

Kyseessä on metsälentokenttä, joka on ollut 1960–70 -luvulla lannoitus- ja myrkytys käytössä.

**Lisätietoja**
**Toimenpiteet**
**Tarkastukset**

 Tila: 3 Toteutettu      Laji: 6 Suojeluarvojen tarkastus      Tarkastusvuosi: 2011  
 Tarkastuspvm: 8.6.2011      Tarkastaja: R. Mönkkönen  
 Kuvaus: KMO kulttuuriperintöinventointi 2011

**Viranomaisrekisterinro:**
**Kunto:** 2 Kesinkertainen

**Olotila:** 2 Ei käytössä

**Arvotus:** 8 Muu suojeluarvo

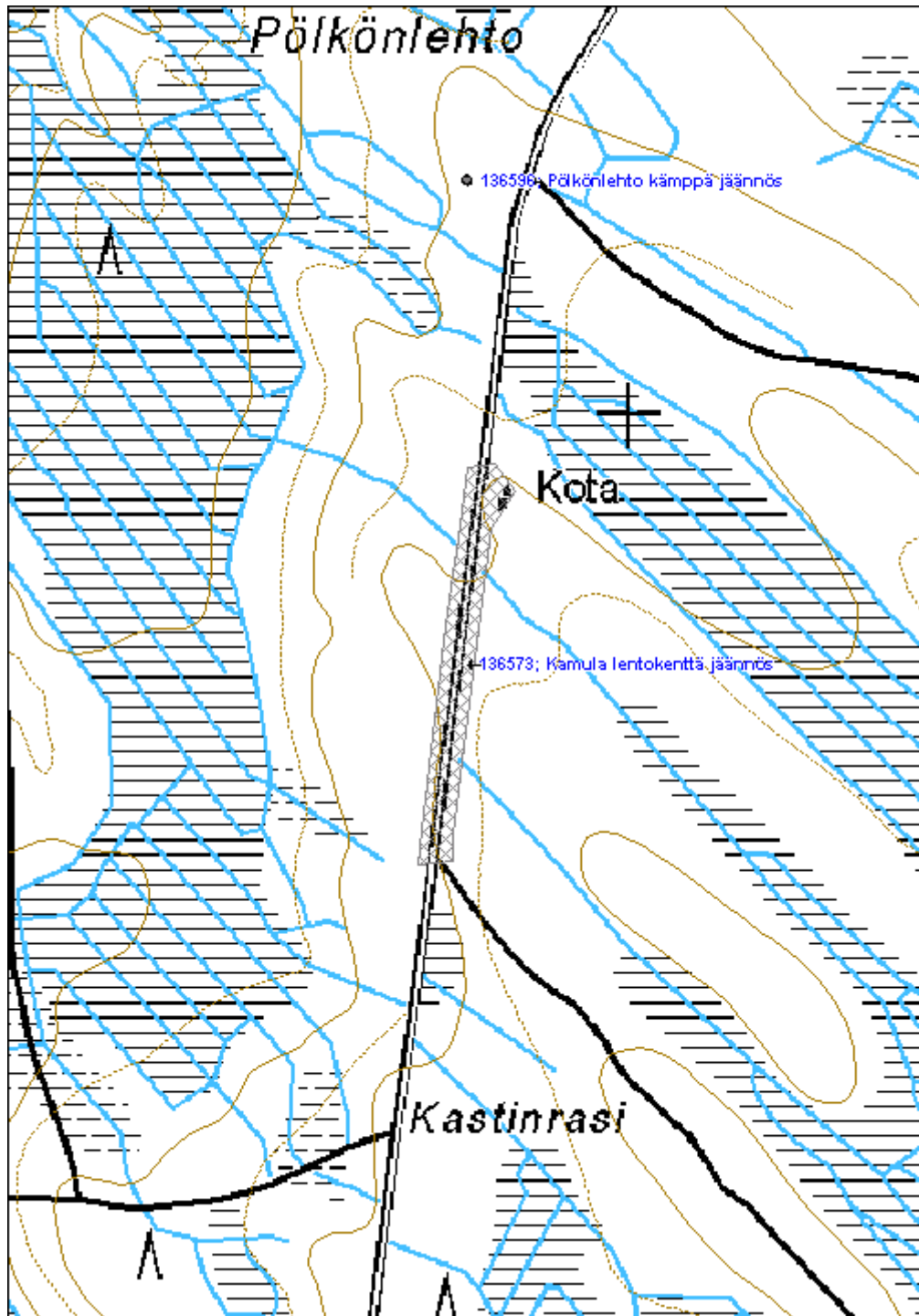
**Kohteen suojele:** 9 Muu suojeluarvo

<b>Selitys:</b>		<b>Selitys:</b>
<b>Ympäristön suojele:</b>	0 Ei määritelty	
<b>Selitys:</b>		



Kamulan lentokenttä kuvattuna etelästä. Kuvaaja Riku Mönkkönen.

<b>Kohdetyyppi:</b>	13 Liikennekohteet	Copyright:	© Metsähallitus 2008 © Maanmittauslaitos 1/MML/08
<b>Koordinaatit:</b>	X 7076764, Y 3570847, Z 245	Mittakaava:	1:5000



<b>Pirkonaho asuinpaikka</b>	<b>MH-tunnus: 136581</b>
------------------------------	--------------------------

<b>Kohdetyyppi:</b>	1 Asuinpaikat	<b>Haltija:</b>	131 Metsätalous Itä-Suomi
<b>Ajoitus:</b>	7116 Uusi aika	<b>Ylläpitäjä:</b>	131 Metsätalous Itä-Suomi
<b>Rakentamisvuosi:</b>		<b>Kunta:</b>	911 VALTIMO
<b>Lukumäärä:</b>			

<b>Koordinaattiselitys:</b>	<b>Geometria tuotettu:</b>
<b>Koordinaatit:</b>	4 Gps-mittaus, korjaamaton
X 7076607, Y 3571955, Z 247	<b>Löydöt:</b>

### *Taustatiedot*

Autioitunut tila löydettiin haastattelun perusteella inventoinnissa 9.6.2011. Kohde näkyy vuoden 1972 peruskartassa (334410), jossa paikalla erottuu viisi peltojen ympäröimää rakennusta. Vuoden 1927 metsätaloustalokartalla (Taloustalokartta Nurmeksen hoitoalueesta 2. karttalehti) on tällä kohdalla vuokratila.

### *Ympäristön kuvaus*

Kohde sijaitsee metsäautotien varrella, moreenikumpareen kaakkoispäässä noin 1,1 km Tappojoentiestä kaakkoon. Alueella on tutkimussopimusmetsää. Tilan ympäristössä kasvaa varttunutta metsää (sekä mäntyä, kuusta että koivua). Kohteen pihapiiri erottuu selkeästi nuorta koivua ja muuta lehtipuuta kasvavana rehevän aluskasvillisuuden peittämänä aukeana. Maaperä on moreenia.

### *Kohteen kuvaus*

Päärakennuksen (Pirkonaho päärakennus jäännös 1) jäänteet sijaitsevat aivan metsäautotien varrella, tien eteläpuolella. Paikalla on luonnonkivestä tehdyt betonipäällysteiset perustat (8x8 m). Uuni on tehty betonitiilistä. Uuninperusta on myös valettu ja sillä seisoo valurautainen patentoitu kotiliesi. Rakennuksen perustasta noin 20 metriä kaakkoon sijaitsee betonirenkainen osin ojankaivuun vahingoittama täytetty kaivo (Pirkonaho kaivo 2).

46 metriä päärakennuksesta etelään sijaitsee L-kirjaimen muotoinen navetan perusta (Pirkonaho navetta jäännös 3) (14,5x7,5 m). Perustus on suurelta osin valettu betonista, lantalan puoli luonnonkiveä. Lantalan takana on (8,5x7 m) lisäsiipi johon johtaa luonnonkivinen ajoramppi. 100 metriä päärakennuksesta kaakkoon sijaitsee mahdollinen riiden perusta (Pirkonaho rakennuksen jäännös 4). Paikalla on (11x6 m) rakennuksen peruskivet ja uunin pohja.

Metsäautotien pohjoispuolella sijaitsee kaksi kellarikuoppaa (Pirkonaho kellarikuoppa 5 ja 6) (4x3x2 m), sekä betonista valettu ehjä kellari (Pirkonaho kellari 7). Kellarin sisämitat ovat 2,5x4,5x2 metriä. Kellarista noin 20 metriä länteen löydettiin saunarakennuksen (Pirkonaho sauna jäännös 8) (3,5x3,5 m) perusta.

Päärakennuksen kivijalasta noin 216 metriä etelään, ojitetun suon reunassa sijaitsee kaksi murahautaa (Pirkonaho murahauta 9). Suurempi on kooltaan 6,5x4,5 metriä. Metsuri Tauno Karppisen mukaan Pirkonahon tilan ympäristössä useita samanlaisia, ja niistä on nostettu turvetta pelloille.

### *Kohteen rajaus*

Kohde rajautuu aluemaisesti näkyvien rakenteiden perusteella. Murahaudat (alakohde 9) on merkitty pistemäisesti.

***Tulkinta***

Kyseessä on 1970-luvulla autioitunut entinen vuokratila.

***Lisätietoja***
***Toimenpiteet***
***Tarkastukset***

Tila: 3 Toteutettu      Laji: 6 Suojeluarvojen tarkastus      Tarkastusvuosi: 2011  
 Tarkastuspvm: 9.6.2011      Tarkastaja: R. Mönkkönen  
 Kuvaus: KMO kulttuuriperintöinventointi 2011

**Viranomais-  
rekisterinro:**
**Kunto:** 2 Keskinertainen

**Arvotus:** 8 Muu suojeluarvo

**Olotila:** 2 Ei käytössä

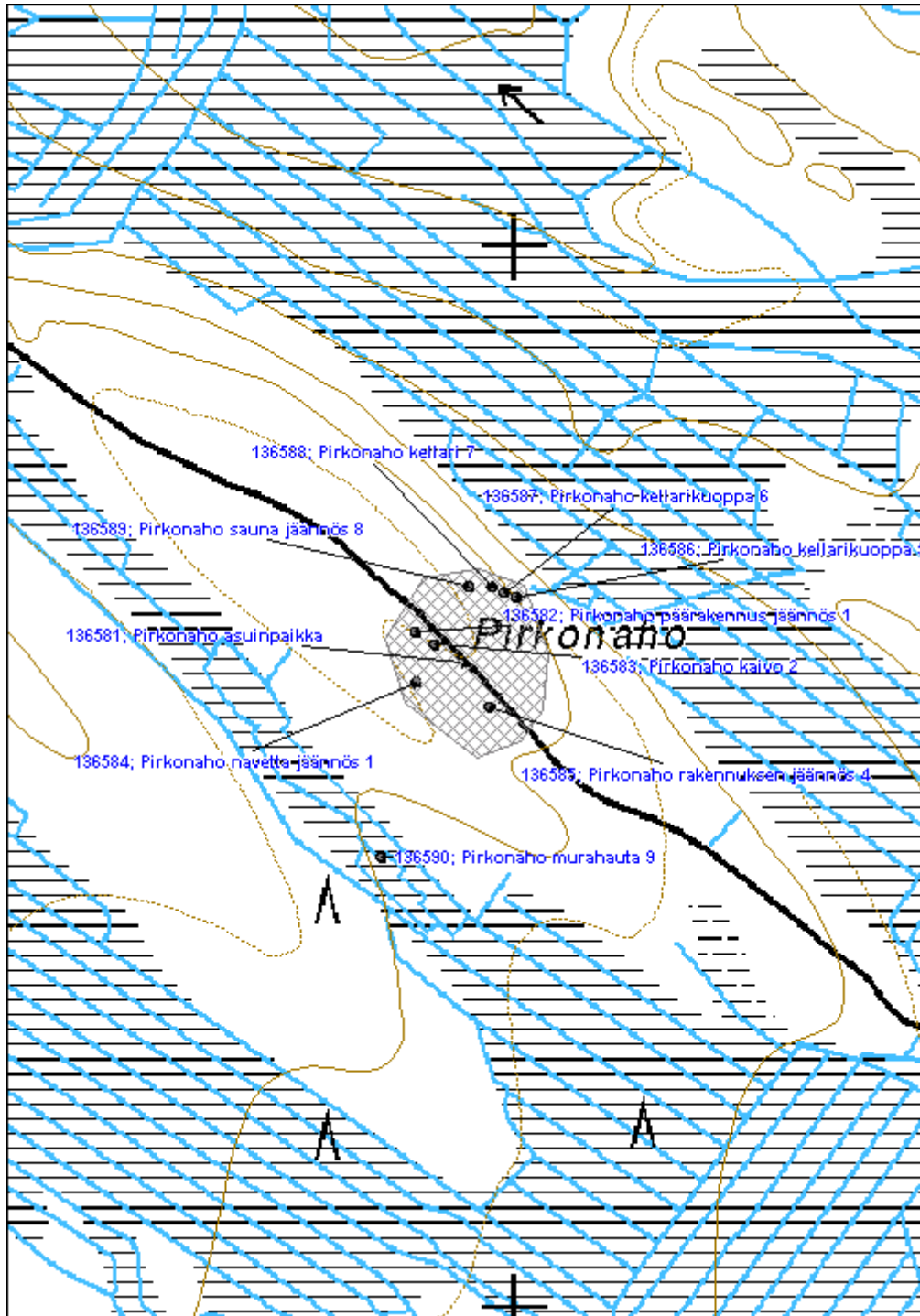
**Kohteen  
suojaus:** 9 Muu suojeluarvo

**Selitys:**
**Selitys:**
**Ympäristön  
suojaus:**

0 Ei määritelty

**Selitys:**

<b>Kohdetyyppi:</b>	1 Asuinpaikat	<b>Copyright:</b>	© Metsähallitus 2008 © Maanmittauslaitos 1/MML/08
<b>Koordinaatit:</b>	X 7076607, Y 3571955, Z 247	<b>Mittakaava:</b>	1:5000





**Pölkönlehto kämppä jäännös**
**MH-tunnus: 136596**

<b>Kohdetyyppi:</b>	9 Valmistuspaikat/työpaikat	<b>Haltija:</b>	131 Metsätalous Itä-Suomi
<b>Ajoitus:</b>	7116 Uusi aika	<b>Ylläpitäjä:</b>	131 Metsätalous Itä-Suomi
<b>Rakentamisvuosi:</b>		<b>Kunta:</b>	911 VALTIMO
<b>Lukumäärä:</b>			

<b>Koordinaattiselitys:</b>		<b>Geometria tuotettu:</b>	4 Gps-mittaus, korjaamaton
<b>Koordinaatit:</b>	X 7077221, Y 3570848, Z 240	<b>Löydöt:</b>	

**Taustatiedot**

Kämpän perustus löytyi haastattelun perusteella inventoinnissa 9.6.2011.

**Ympäristön kuvaus**

Kohde sijaitsee varttuneessa mäntymetsikössä Pölkönlehdossa noin 50 metriä Tappojoentiestä länteen. Kohteella kasvaa myös varttunutta koivua. Maaperä on moreenia.

**Kohteen kuvaus**

Paikalle on ollut tarkoituksena rakentaa kämppä, mutta rakennus ei koskaan valmistunut. Suunnitellun rakennuksen paikalla on (20x10 m) betoniset pilariperustukset, sekä uunille valettu perusta. Osa pilareista on nostettu paikaltaan metsätöiden yhteydessä. Perustuksissa kasvaa noin 50 vuotta vanhaa mäntyä.

**Kohteen rajaus**

Kohde rajautuu pistemäisesti.

**Tulkinta**

Paikalla on keskeneräiseksi jääneen kämpän perustukset.

**Lisätietoja**
**Toimenpiteet**
**Tarkastukset**

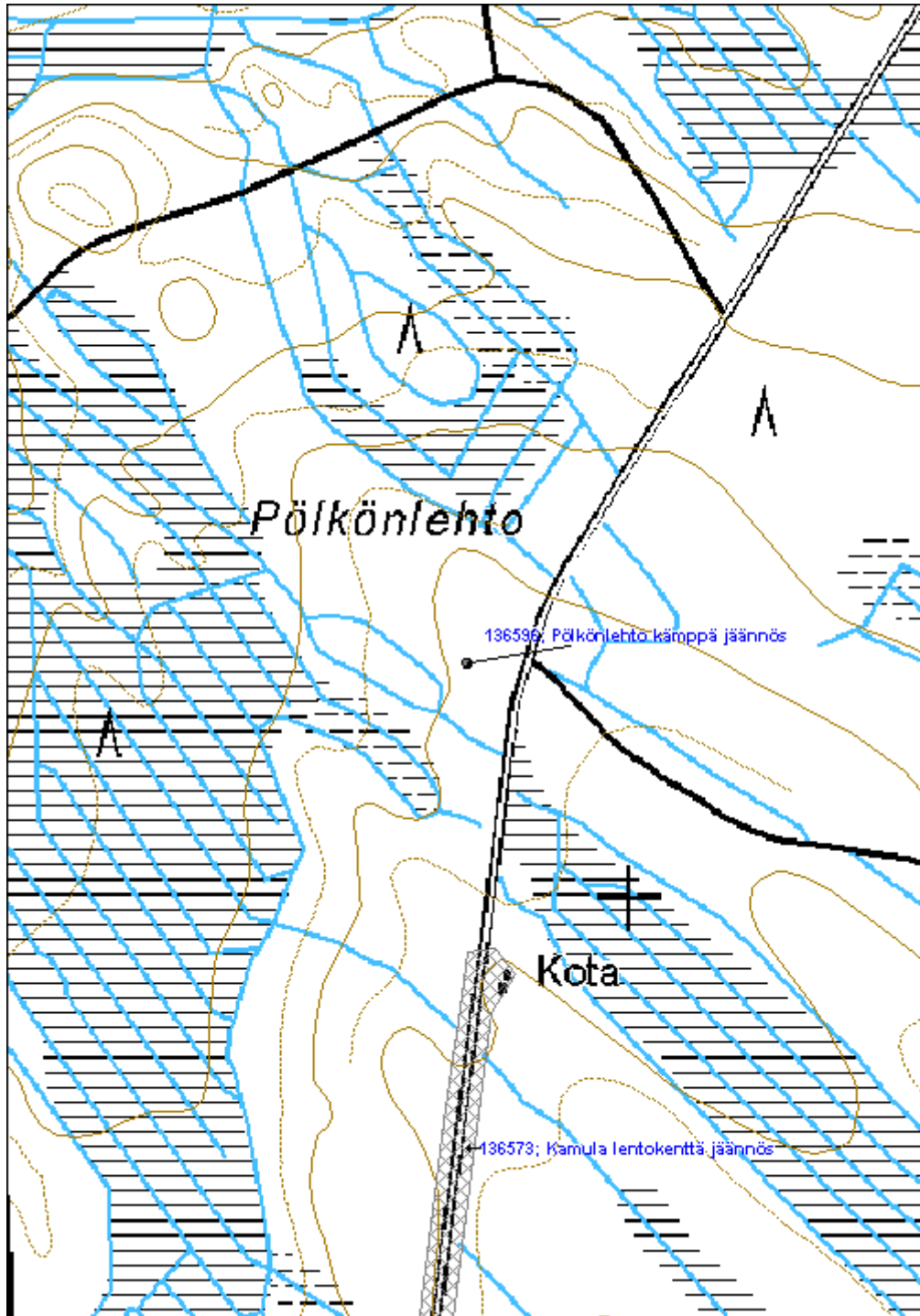
Tila: 3 Toteutettu      Laji: 6 Suojeluarvojen tarkastus      Tarkastusvuosi: 2011  
 Tarkastuspvm: 9.6.2011      Tarkastaja: R. Mönkkönen  
 Kuvaus: KMO kulttuuriperintöinventointi 2011

**Viranomaisrekisterinro:**
**Kunto:** 3 Huono

**Olotila:** 2 Ei käytössä

<b>Arvotus:</b>	99 Ei suojeluarvoa	<b>Kohteen suojelu:</b>	99 Ei suojeluarvoa
<b>Selitys:</b>		<b>Selitys:</b>	
<b>Ympäristön suojelu:</b>	0 Ei määritelty		
<b>Selitys:</b>			

<b>Kohdetyyppi:</b>	9 Valmistuspaikat/työpaikat	Copyright:	© Metsähallitus 2008 © Maanmittauslaitos 1/MML/08
<b>Koordinaatit:</b>	X 7077221, Y 3570848, Z 240	Mittakaava:	1:5000



**Tappojoki 2 kämppä jäännös**

MH-tunnus: 136597

<b>Kohdetyyppi:</b>	9 Valmistuspaikat/työpaikat	<b>Haltija:</b>	131 Metsätalous Itä-Suomi
<b>Ajoitus:</b>	7116 Uusi aika	<b>Ylläpitäjä:</b>	131 Metsätalous Itä-Suomi
<b>Rakentamisvuosi:</b>		<b>Kunta:</b>	911 VALTIMO
<b>Lukumäärä:</b>			

<b>Koordinaattiselitys:</b>		<b>Geometria tuotettu:</b>	4 Gps-mittaus, korjaamaton
<b>Koordinaatit:</b>	X 7079031, Y 3572411, Z 188	<b>Löydöt:</b>	

**Taustatiedot**

Kämpän jäännös löytyi haastattelun perusteella inventoinnissa 9.6.2011. Kämpä on rakennettu 1949. Työnjohtoa kämpässä on ollut 2 henkilöä, miehiä 44 ja emäntiä 1 (Björn 2009:179).

Björn, Ismo 2009: *Valtimo - Kunnan historia*. Hämeenlinna.

**Ympäristön kuvaus**

Kohde sijaitsee Tappojoen itäpuolella vain parinkymmenen metrin etäisyydellä tiestä. Paikalla kasvaa varttunutta mäntyä. Maaperä on moreenia.

**Kohteen kuvaus**

Oletettu kämpän paikka erottuu tien varressa tasaisena alueena. Paikalla ei ole havaittavissa selkeitä perustuksia. Paikalla on joitain hirrenpätkiä ja yksittäinen peruskivi. Tästä kohdasta noin 40 metriä länteen on havaittavissa mahdollisen saunan perustukset (Tappojoki 2 sauna jäännös) (4x3 m). Paikalla sijaitsee jonkinlainen lämmityspöytä. Perustus on metsäaurattu.

**Kohteen rajaus**

Kohde rajautuu aluemaisesti näkyvien rakenteiden perusteella.

**Tulkinta**

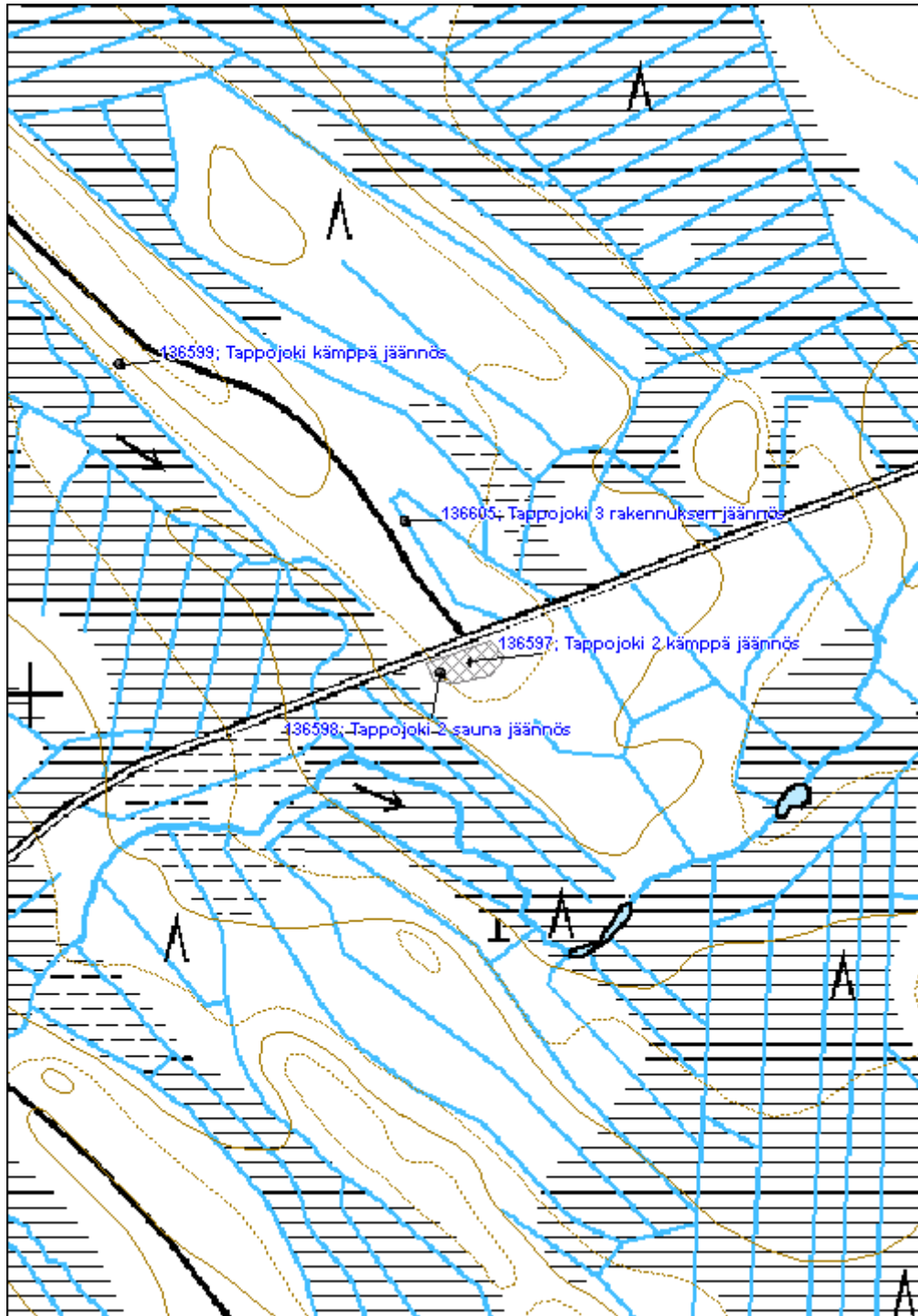
Paikalla on puretun kämpän jäännökset.

**Lisätietoja**
**Toimenpiteet**
**Tarkastukset**

Tila: 3 Toteutettu Laji: 6 Suojeluarvojen tarkastus Tarkastusvuosi: 2011  
 Tarkastuspvm: 25.10.2011 Tarkastaja: R. Mönkkönen  
 Kuvaus: KMO kulttuuriperintöinventointi 2011

<b>Viranomais- rekisterinro:</b>		<b>Kunto:</b>	3 Huono
<b>Arvotus:</b>	99 Ei suojeluarvoa	<b>Olotila:</b>	2 Ei käytössä
<b>Selitys:</b>		<b>Kohteen suojelu:</b>	99 Ei suojeluarvoa
		<b>Selitys:</b>	
<b>Ympäristön suojelu:</b>	0 Ei määritelty		
<b>Selitys:</b>			

<b>Kohdetyyppi:</b>	9 Valmistuspaikat/työpaikat	<b>Copyright:</b>	© Metsähallitus 2008 © Maanmittauslaitos 1/MML/08
<b>Koordinaatit:</b>	X 7079031, Y 3572411, Z 188	<b>Mittakaava:</b>	1:5000



**Tappojoki kämppä jäännös**

MH-tunnus: 136599

<b>Kohdetyyppi:</b>	9 Valmistuspaikat/työpaikat	<b>Haltija:</b>	131 Metsätalous Itä-Suomi
<b>Ajoitus:</b>	7116 Uusi aika	<b>Ylläpitäjä:</b>	131 Metsätalous Itä-Suomi
<b>Rakentamisvuosi:</b>		<b>Kunta:</b>	911 VALTIMO
<b>Lukumäärä:</b>			

<b>Koordinaattiselitys:</b>		<b>Geometria tuotettu:</b>	4 Gps-mittaus, korjaamaton
<b>Koordinaatit:</b>	X 7079312, Y 3572084, Z 189	<b>Löydöt:</b>	

**Taustatiedot**

Kämpän jäännös löytyi haastattelun perusteella inventoinnissa 9.6.2011.

**Ympäristön kuvaus**

Kohde sijaitsee Tappojoentien länsipuolella. Paikalla kulkee nykyään metsäautotie. Alueella kasvaa varttunutta mäntyä. Maaperä on hienoainesmoreenia.

**Kohteen kuvaus**

Kämpän pohja sijaitsee metsäautotien eteläpuolella, suon reunassa. Paikalla on (noin 7x6 m) rakennuksen jäännös, luonnonkivistä kasattu uunin pohja ja joitain maatuneita hirsii. Rakennuksen jäänteiden yllä on ajettu metsäkoneella.

**Kohteen rajaus**

Kohde rajautuu pistemäisesti.

**Tulkinta**

Paikalla on kämpän jäännös.

**Lisätietoja**
**Toimenpiteet**
**Tarkastukset**

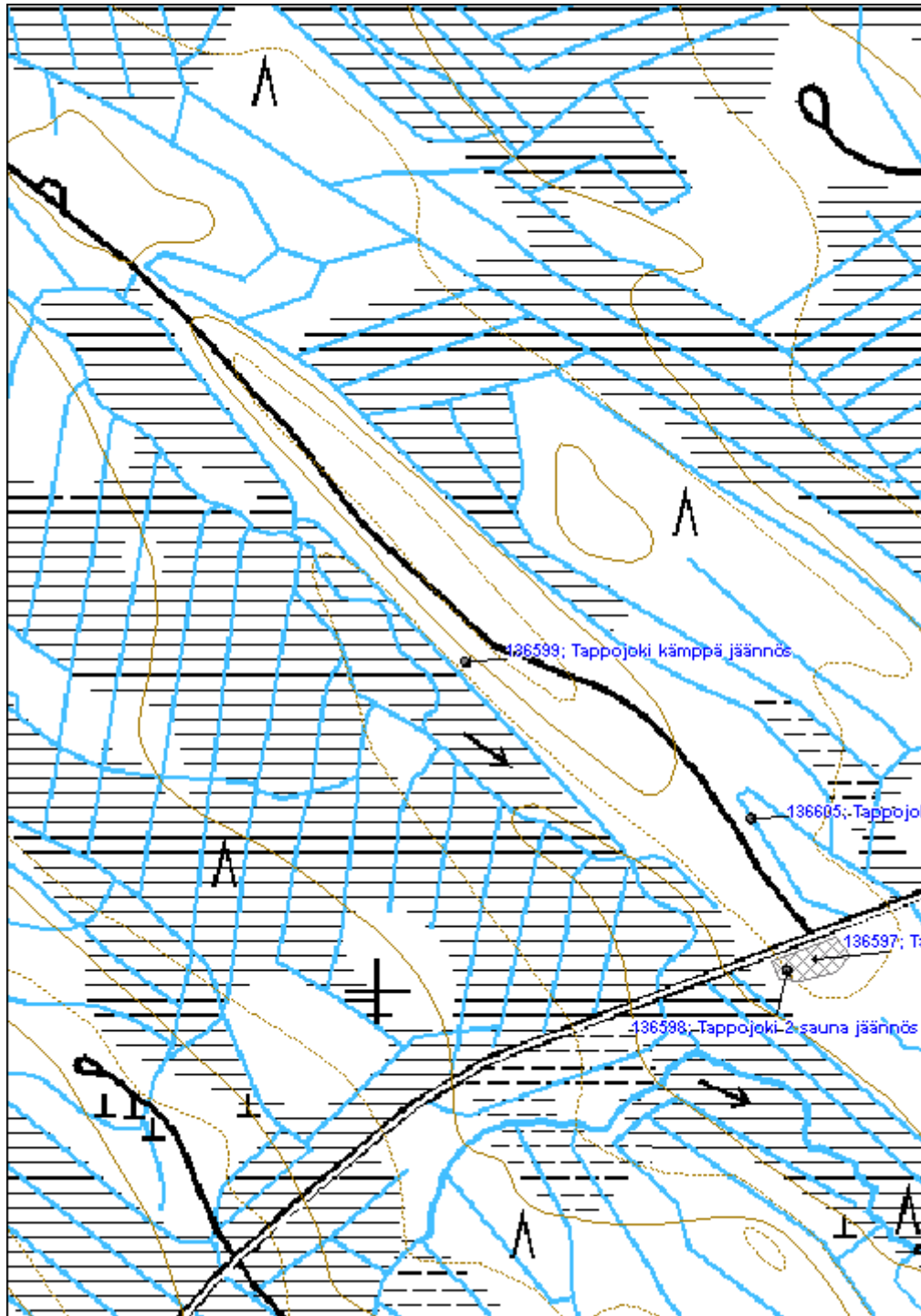
Tila: 3 Toteutettu      Laji: 6 Suojeluarvojen tarkastus      Tarkastusvuosi: 2011  
 Tarkastuspvm: 9.6.2011      Tarkastaja: R. Mönkkönen  
 Kuvaus: KMO kulttuuriperintöinventointi 2011

<b>Viranomaisrekisterinro:</b>	<b>Kunto:</b>	2 Keskinertainen
	<b>Olotila:</b>	2 Ei käytössä

<b>Arvotus:</b>	8 Muu suojeluarvo	<b>Kohteen suojelu:</b>	9 Muu suojeluarvo
<b>Selitys:</b>		<b>Selitys:</b>	
<b>Ympäristön suojelu:</b>	0 Ei määritelty		
<b>Selitys:</b>			



<b>Kohdetyyppi:</b>	9 Valmistuspaikat/työpaikat	<b>Copyright:</b>	© Metsähallitus 2008 © Maanmittauslaitos 1/MML/08
<b>Koordinaatit:</b>	X 7079312, Y 3572084, Z 189	<b>Mittakaava:</b>	1:5000



**Rumo kämppää jäännös**

MH-tunnus: 136651

<b>Kohdetyyppi:</b>	9 Valmistuspaikat/työpaikat	<b>Haltija:</b>	131 Metsätalous Itä-Suomi
<b>Ajoitus:</b>	7116 Uusi aika	<b>Ylläpitäjä:</b>	131 Metsätalous Itä-Suomi
<b>Rakentamisvuosi:</b>		<b>Kunta:</b>	911 VALTIMO
<b>Lukumäärä:</b>			

<b>Koordinaattiselitys:</b>		<b>Geometria tuotettu:</b>	4 Gps-mittaus, korjaamaton
<b>Koordinaatit:</b>	X 7080525, Y 3578220, Z 155	<b>Löydöt:</b>	

**Taustatiedot**

Kämpän jäännös löydettiin inventoinnissa haastattelun perusteella 9.6.2011. Se on toiminut P. Kuittisen mukaan viereisen sahan sahareiden asuntona. Vuoden 1972 peruskartan (432205) perusteella paikalla on sijainnut kolme rakennusta. Asemakämpä on rakennettu 1950. Miehiä kämpässä on ollut 24 (Björn 2009:179).

Björn, Ismo 2009: *Valtimo - Kunnan historia*. Hämeenlinna.

**Ympäristön kuvaus**

Kohde sijaitsee 6-tien ja junaradan välissä, kuivahkolla mäntykankaalla. Kohteen ympäristö on suurelta osin avoin. Maaperä on hiekkaa.

**Kohteen kuvaus**

Paikalla on havaittavissa rakennuksen perusta (Rumo kämppää jäännös 1) (9x5 m), jonka keskellä on betonista valettu uuninperusta (1,5x1,5 m). Lisäksi paikalla on betoninen rengaskaivo (Rumo kaivo 2).

**Kohteen rajaus**

Kohde rajautuu aluemaisesti näkyvien rakenteiden perusteella.

**Tulkinta**

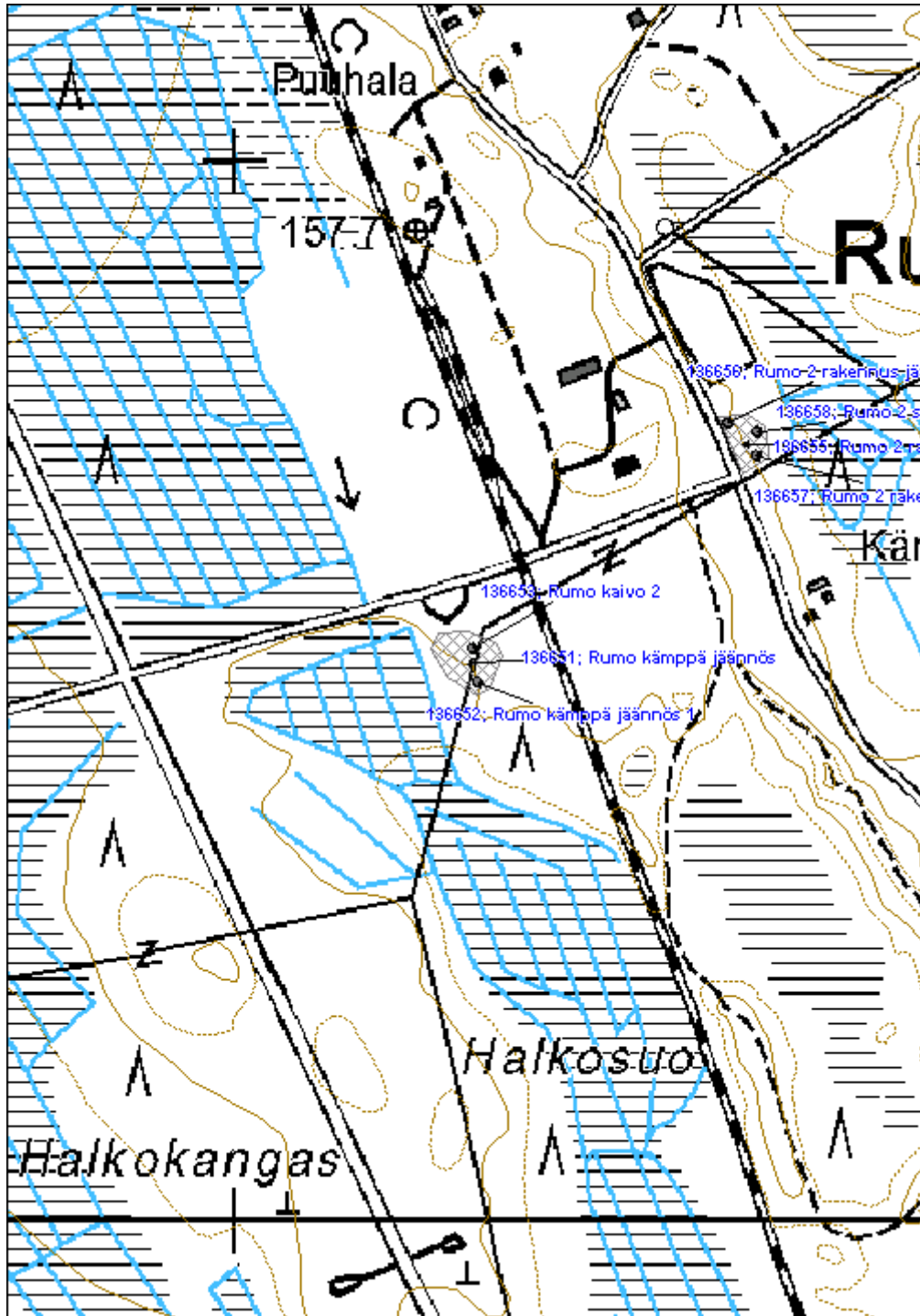
Paikalla on puretun kämpän jäännökset.

**Lisätietoja**
**Toimenpiteet**
**Tarkastukset**

Tila: 3 Toteutettu      Laji: 6 Suojeluarvojen tarkastus      Tarkastusvuosi: 2011  
 Tarkastuspvm: 9.6.2011      Tarkastaja: R. Mönkkönen  
 Kuvaus: KMO kulttuuriperintöinventointi 2011

<b>Viranomais- rekisterinro:</b>		<b>Kunto:</b>	2 Keskinertainen
<b>Arvotus:</b>	8 Muu suojeluarvo	<b>Olotila:</b>	2 Ei käytössä
<b>Selitys:</b>		<b>Kohteen suojaus:</b>	9 Muu suojeluarvo
		<b>Selitys:</b>	
<b>Ympäristön suojaus:</b>	0 Ei määritelty		
<b>Selitys:</b>			

<b>Kohdetyyppi:</b>	9 Valmistuspaikat/työpaikat	Copyright:	© Metsähallitus 2008 © Maanmittauslaitos 1/MML/08
<b>Koordinaatit:</b>	X 7080525, Y 3578220, Z 155	Mittakaava:	1:5000



**Alasjärvi uittopato jäännös**

MH-tunnus: 136662

<b>Kohdetyyppi:</b>	9 Valmistuspaikat/työpaikat	<b>Haltija:</b>	131 Metsätalous Itä-Suomi
<b>Ajoitus:</b>	7116 Uusi aika	<b>Ylläpitäjä:</b>	131 Metsätalous Itä-Suomi
<b>Rakentamisvuosi:</b>		<b>Kunta:</b>	911 VALTIMO
<b>Lukumäärä:</b>			

<b>Koordinaattiselitys:</b>		<b>Geometria tuotettu:</b>	4 Gps-mittaus, korjaamaton
<b>Koordinaatit:</b>	X 7085956, Y 3574647, Z 158	<b>Löydöt:</b>	

**Taustatiedot**

Uittopato löydettiin inventoinnissa haastattelun perusteella 10.6.2011. Kohde näkyy myös peruskartassa.

**Ympäristön kuvaus**

Kohde sijaitsee joessa Alasjärven eteläpuolella noin 30 metriä rautatiestä länteen. Paikalla kasvaa varttunutta kuusta ja koivua.

**Kohteen kuvaus**

Paikalla on hakkaamalla työstetystä kivistä valmistettu (60x5(3)x2 m) uittopato. Sulkuluukku on purettu. Patoaukko on kooltaan 1,5x2,2 metriä.

**Kohteen rajaus**

Kohde rajautuu aluemaisesti näkyvien rakenteiden perusteella.

**Tulkinta**


Paikalla on uittopato.

**Lisätietoja**
**Toimenpiteet**
**Tarkastukset**

 Tila: 3 Toteutettu      Laji: 6 Suojeluarvojen tarkastus      Tarkastusvuosi: 2011  
 Tarkastuspvm: 10.6.2011      Tarkastaja: R. Mönkkönen  
 Kuvaus: KMO inventointi 2011, R. Mönkkönen ja T. Karppinen

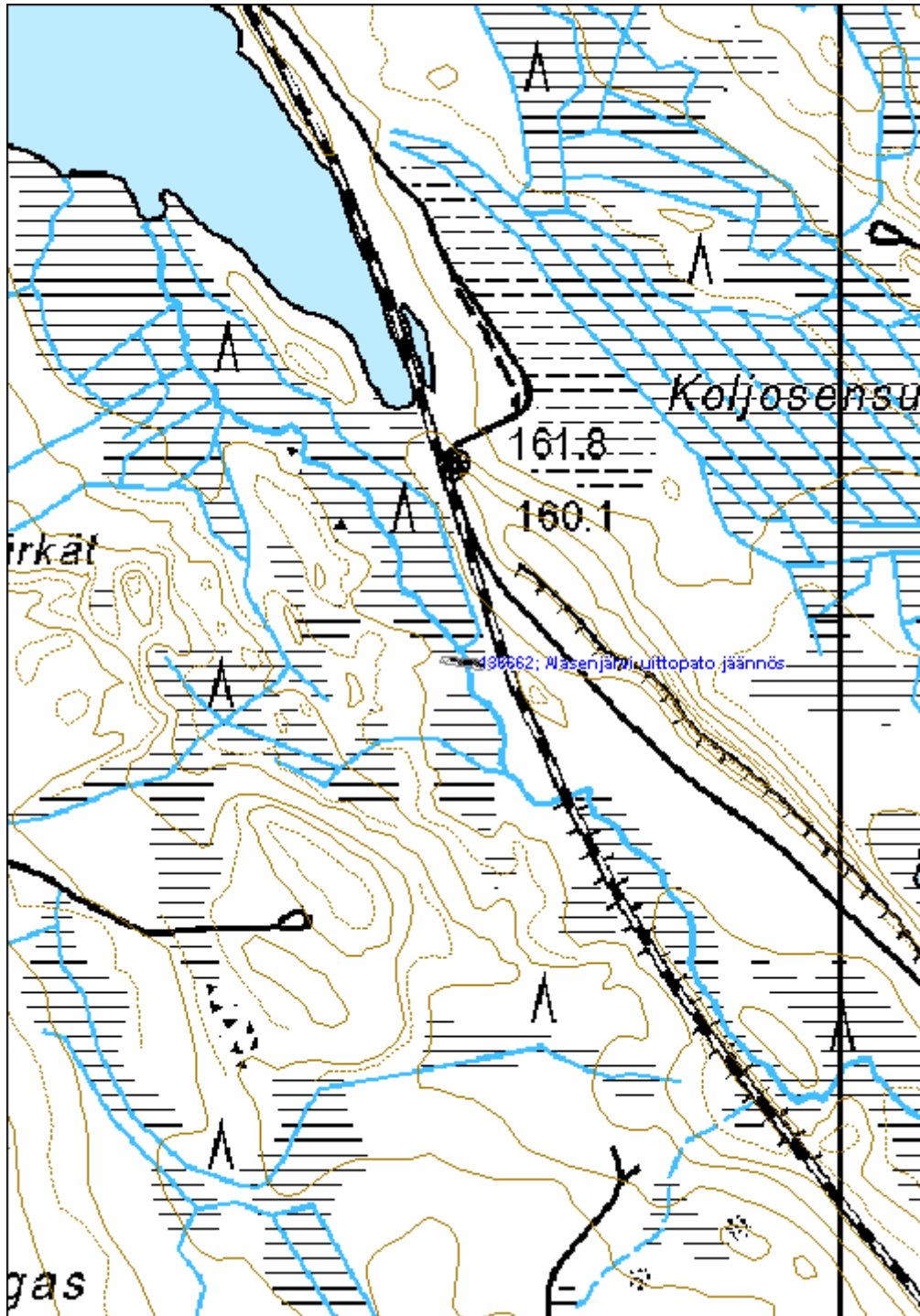
<b>Viranomaisrekisterinro:</b>		<b>Kunto:</b>	2 Kesinkertainen
		<b>Olotila:</b>	2 Ei käytössä
<b>Arvotus:</b>	8 Muu suojeluarvo	<b>Kohteen</b>	9 Muu suojeluarvo

<b>Selitys:</b>	<b>suojelu:</b>
	<b>Selitys:</b>
<b>Ympäristön suojelu:</b>	0 Ei määritelty
<b>Selitys:</b>	



Alasenjärvi uittopato kuvattuna kaakosta. Kuvaaja Riku Mönkkönen.

<b>Kohdetyyppi:</b>	9 Valmistuspaikat/työpaikat	<b>Copyright:</b>	© Metsähallitus 2008 © Maanmittauslaitos 1/MML/08
<b>Koordinaatit:</b>	X 7085956, Y 3574647, Z 158	<b>Mittakaava:</b>	1:5000



<b>Matovaara asuinpaikka</b>	<b>MH-tunnus: 136670</b>
------------------------------	--------------------------

<b>Kohdetyyppi:</b>	1 Asuinpaikat	<b>Haltija:</b>	131 Metsätalous Itä-Suomi
<b>Ajoitus:</b>	7118 Historiallinen aika	<b>Ylläpitäjä:</b>	131 Metsätalous Itä-Suomi
<b>Rakentamisvuosi:</b>		<b>Kunta:</b>	911 VALTIMO
<b>Lukumäärä:</b>			

<b>Koordinaattiselitys:</b>	<b>Geometria tuotettu:</b>
<b>Koordinaatit:</b>	4 Gps-mittaus, korjaamaton
X 7083426, Y 3580022, Z 197	<b>Löydöt:</b>

**Taustatiedot**

Metsätyönjohtajan virkatila löydettiin haastattelujen perusteella 10.6.2011. Se näkyy vuosien 1927 ja 1950 metsätalousskartassa (talousskartta Nurmeksen hoitoalueesta 3. karttalehti sekä talousskartta Valtimon hoitoalueesta 5. karttalehti). Vuoden 1972 peruskartassa (432205), paikalla erottuu kahdeksan rakennusta. Kohde näkyy myös pitäjänkartassa nimellä Matovaara torp (4322 05 Ia Valtimo).

**Ympäristön kuvaus**

Kohde sijaitsee Matovaarantien varrella, tiheässä kuusivaltaisessa varttuneessa sekametsikössä. Tilan vanha pihapiiri on rehevän aluskasvillisuuden peittämää aukeaa. Maaperä on moreenia.

**Kohteen kuvaus**

Purettu päärakennus (Matovaara päärakennus jäännös 1) sijaitsee metsäautotien pohjoispuolella. Paikalla on betonista valettu (12x12 m) rakennuksen perusta, jonka keskellä on betoninen uuniperusta. Rakennuksen jäännöksen vieressä on joitain hirsiiä, tiiliä, kattotiiliä ja muuta purkujätettä. Edellisestä noin 30 metriä kaakkoon sijaitsee navettarakennuksen (Matovaara navetta jäännös 2) L -kirjaimen muotoinen luonnonkivinen perusta (14x4,5/4,5x4,5 m). Alinta hirsikertaa on paikoin säilynyt. Päärakennuksesta 21 metriä länteen sijaitsee (8x8x2 m) romahtanut maakellari (Matovaara kellari jäännös 3), jonka etuseinä on rakennettu luonnonkivestä, sisäseinät hirrestä. Kellarin katto on ollut betonivahvisteinen. Tilan sauna (Matovaara sauna jäännös 4) on sijainnut noin 70 metriä päärakennuksesta luoteeseen. Paikalla on (5,5x4 m) rakennuksen betonista valettu perusta, valuraudasta valmistettu vesipumppu ja pata. Rakennuksen jäännöksen päälle on kasautunut maata ojankaivuun yhteydessä.

**Kohteen rajaus**

Kohde rajautuu aluemaisesti näkyvien rakenteiden perusteella.

**Tulkinta**

Paikalla on ollut metsätyönjohtajan autioitunut virkatila.

**Lisätietoja**
**Toimenpiteet**



**Tarkastukset**

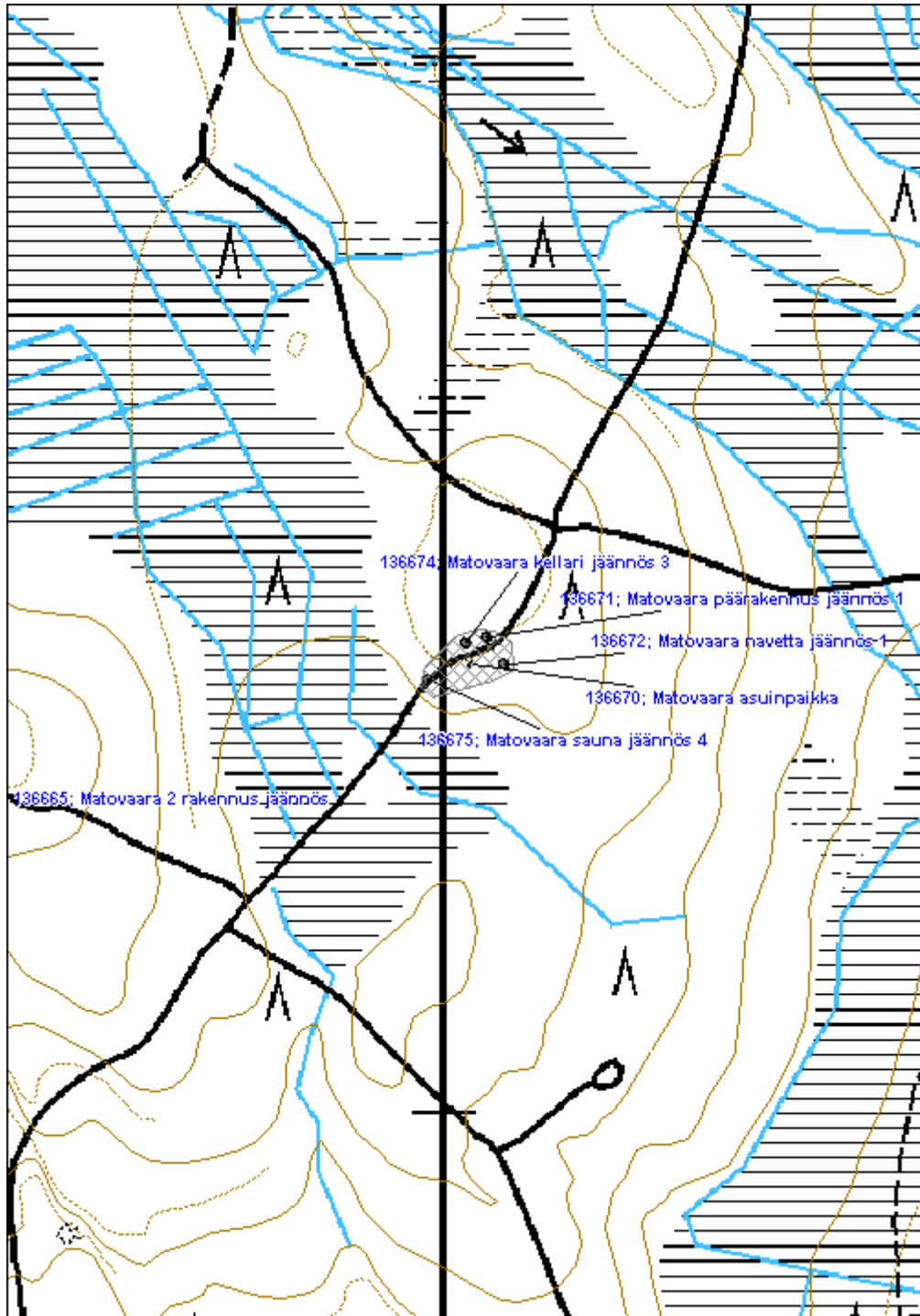
Tila: 3 Toteutettu Laji: 6 Suojeluarvojen tarkastus Tarkastusvuosi: 2011  
Tarkastuspvm: 10.6.2011 Tarkastaja: R. Mönkkönen  
Kuvaus: KMO kulttuuriperintöinventointi 2011

**Viranomais-  
rekisterinro:****Kunto:** 2 Kesinkertainen**Arvotus:** 8 Muu suojeluarvo**Olotila:** 2 Ei käytössä**Kohteen  
suojaus:** 9 Muu suojeluarvo**Selitys:****Selitys:****Ympäristön  
suojaus:**

0 Ei määritelty

**Selitys:**

<b>Kohdetyyppi:</b>	1 Asuinpaikat	<b>Copyright:</b>	© Metsähallitus 2008 © Maanmittauslaitos 1/MML/08
<b>Koordinaatit:</b>	X 7083426, Y 3580022, Z 197	<b>Mittakaava:</b>	1:5000



**Verkkojärvi kämpä jäännös**

MH-tunnus: 136683

<b>Kohdetyyppi:</b>	9 Valmistuspaikat/työpaikat	<b>Haltija:</b>	131 Metsätalous Itä-Suomi
<b>Ajoitus:</b>	7118 Historiallinen aika	<b>Ylläpitäjä:</b>	131 Metsätalous Itä-Suomi
<b>Rakentamisvuosi:</b>		<b>Kunta:</b>	911 VALTIMO
<b>Lukumäärä:</b>			

<b>Koordinaattiselitys:</b>		<b>Geometria tuotettu:</b>	4 Gps-mittaus, korjaamaton
<b>Koordinaatit:</b>	X 7081706, Y 3586683, Z 168	<b>Löydöt:</b>	

**Taustatiedot**

Kämpän jäännös löydettiin inventoinnissa haastattelun perusteella 13.6.2011.

**Ympäristön kuvaus**

Kohde sijaitsee Verkkojärven etelään antavalla rannalla noin 50 metrin etäisyydellä rannasta. Kohde sijaitsee tuoreen mäntytaimikon ja uudistuskypsan mäntymetsän rajalla. Maaperä on moreenia.

**Kohteen kuvaus**

Kämpästä on säilynyt alin hirsikerta ja luonnonkivistä perustaa. Rakennuksen jäännöksen koko on noin 9,5x7 m. Rakennuksen luoteiskulmassa on luonnonkivistä kasattu tulisija (2,2x2x0,7 m).

**Kohteen rajaus**

Kohde rajautuu pistemäisesti.

**Tulkinta**

Paikalla on sijainnut kämpä.

**Lisätietoja**
**Toimenpiteet**
**Tarkastukset**

Tila: 3 Toteutettu      Laji: 6 Suojeluarvojen tarkastus      Tarkastusvuosi: 2011  
 Tarkastuspvm: 13.6.2011      Tarkastaja: R. Mönkkönen  
 Kuvaus: KMO kulttuuriperintöinventointi 2011

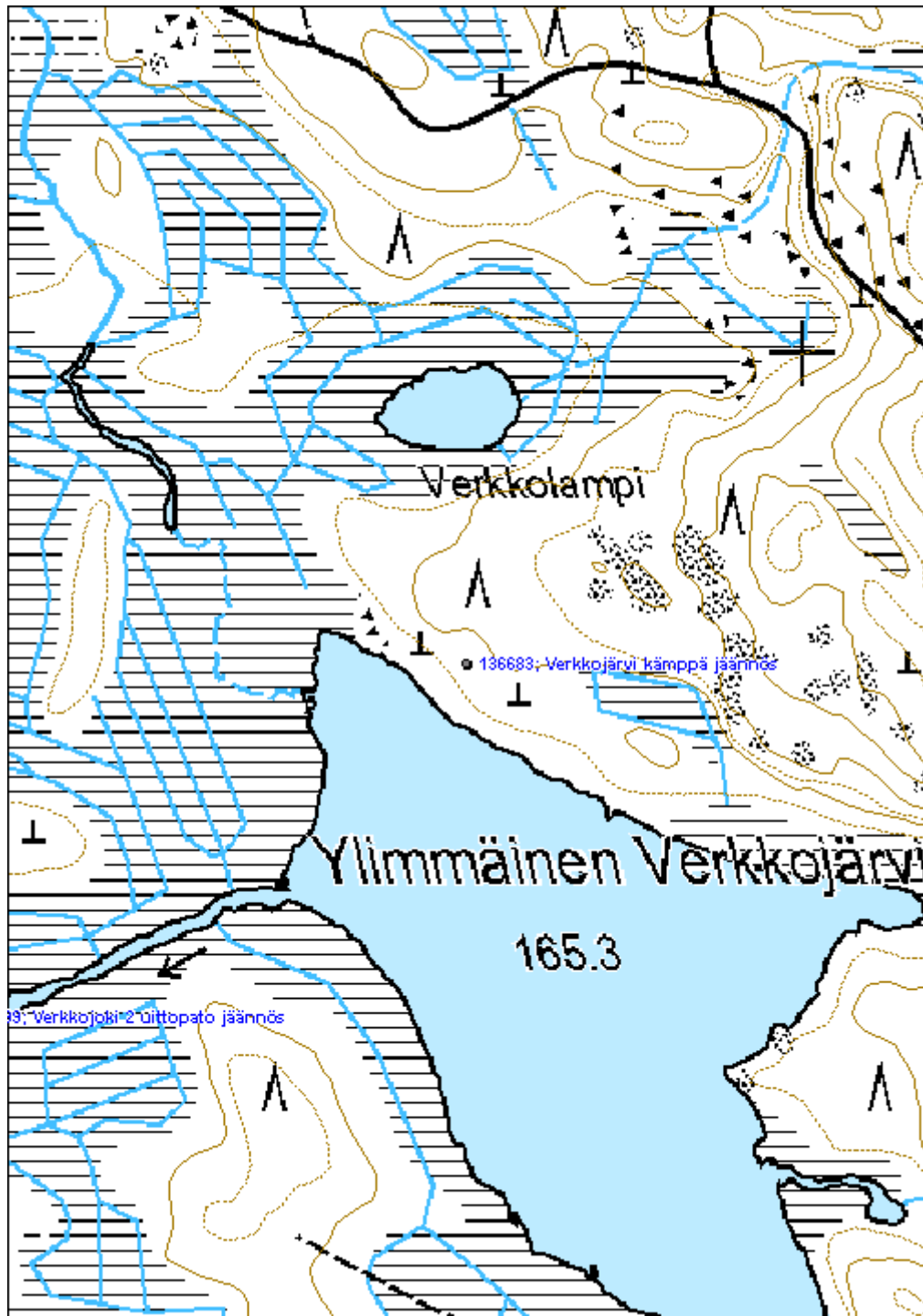
<b>Viranomaisrekisterinro:</b>		<b>Kunto:</b>	2 Kesinkertainen
		<b>Olotila:</b>	2 Ei käytössä
<b>Arvotus:</b>	8 Muu suojeluarvo	<b>Kohteen</b>	9 Muu suojeluarvo

<b>Selitys:</b>		<b>suojelu:</b>
<b>Selitys:</b>		<b>Selitys:</b>
<b>Ympäristön suojelu:</b>	0 Ei määritelty	
<b>Selitys:</b>		



Verkkjärvi kämpän jäännös kuvattuna lännestä. Kuvaaja Alekski Pienimäki.

<b>Kohdetyyppi:</b>	9 Valmistuspaikat/työpaikat	Copyright:	© Metsähallitus 2008 © Maanmittauslaitos 1/MML/08
<b>Koordinaatit:</b>	X 7081706, Y 3586683, Z 168	Mittakaava:	1:5000



**Matalajärvi kalamaja jäännös**
**MH-tunnus: 136684**

<b>Kohdetyyppi:</b>	9 Valmistuspaikat/työpaikat	<b>Haltija:</b>	131 Metsätalous Itä-Suomi
<b>Ajoitus:</b>	7116 Uusi aika	<b>Ylläpitäjä:</b>	131 Metsätalous Itä-Suomi
<b>Rakentamisvuosi:</b>		<b>Kunta:</b>	911 VALTIMO
<b>Lukumäärä:</b>			

<b>Koordinaattiselitys:</b>		<b>Geometria tuotettu:</b>	4 Gps-mittaus, korjaamaton
<b>Koordinaatit:</b>	X 7083100, Y 3587704, Z 192	<b>Löydöt:</b>	

**Taustatiedot**

Kalamajan jäännös löydettiin inventoinnissa haastattelun perusteella 13.6.2011.

**Ympäristön kuvaus**

Kalamaja sijaitsee Matalajärven lounaispuoleisella rannalla vajaan 50 metrin etäisyydellä järvestä. Kohde sijaitsee mäntyä kasvavassa taimikossa. Maaperä on karkea-ainesmoreenia.

**Kohteen kuvaus**

Kalamajasta on säilynyt 2–4 alinta hirsikertaa. Rakennuksen jäännöksen koko on 2x1,8 metriä. Katto on tuohta.

**Kohteen rajaus**

Kohde rajautuu pistemäisesti.

**Tulkinta**

Paikalla on sijainnut kalamaja.

**Lisätietoja**
**Toimenpiteet**
**Tarkastukset**

Tila: 3 Toteutettu      Laji: 6 Suojeluarvojen tarkastus      Tarkastusvuosi: 2011  
 Tarkastuspvm: 13.6.2011      Tarkastaja: R. Mönkkönen  
 Kuvaus: KMO kulttuuriperintöinventointi 2011

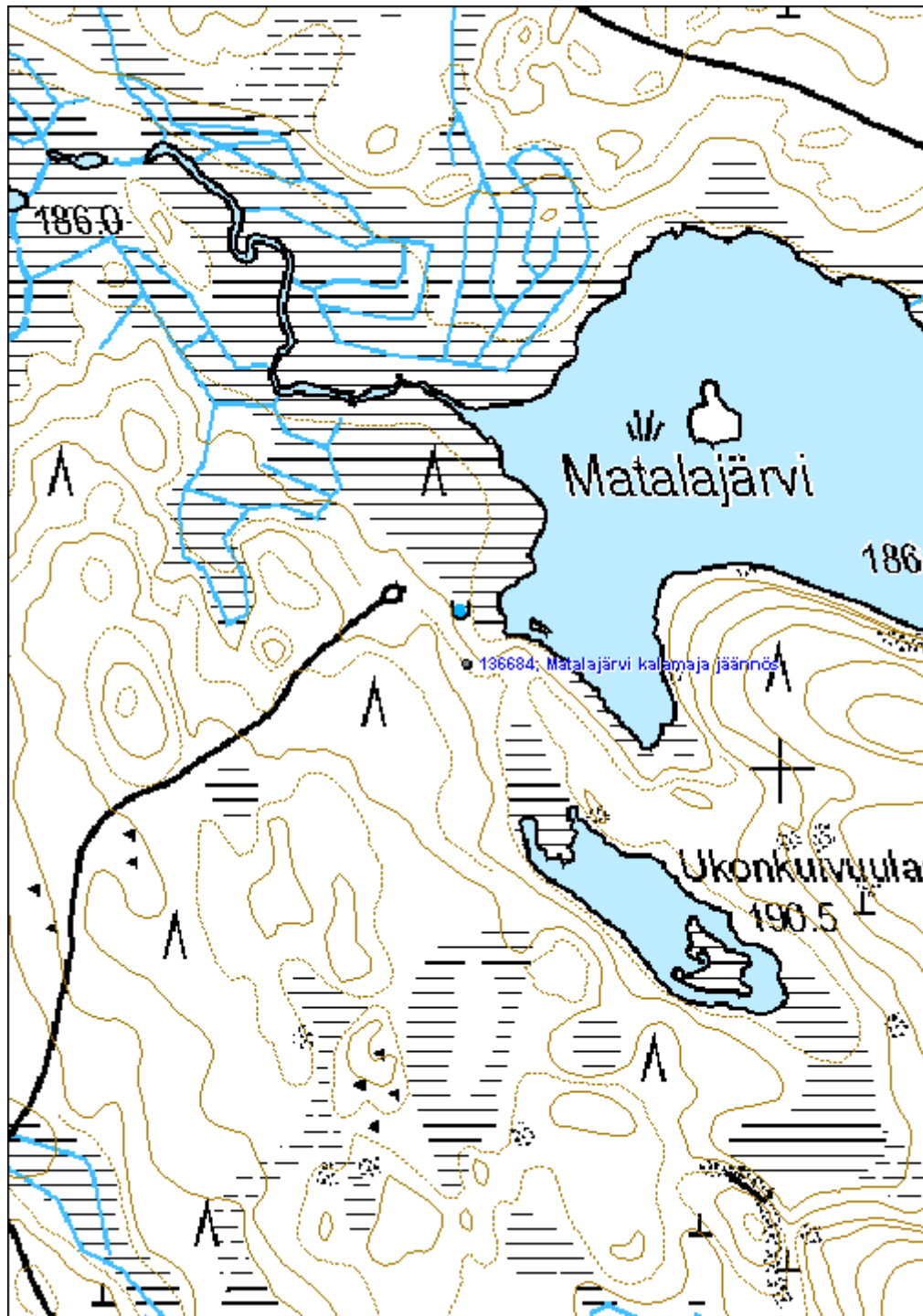
<b>Viranomaisrekisterinro:</b>		<b>Kunto:</b>	2 Kesinkertainen
		<b>Olotila:</b>	2 Ei käytössä
<b>Arvotus:</b>	8 Muu suojeluarvo	<b>Kohteen</b>	9 Muu suojeluarvo

<b>Selitys:</b>	<b>suojelu:</b>
	<b>Selitys:</b>
<b>Ympäristön suojelu:</b>	0 Ei määritelty
<b>Selitys:</b>	



Matalajärvi kalamajan jäännös kuvattuna lounaasta. Kuvaaja Aleksii Pienimäki.

<b>Kohdetyyppi:</b>	9 Valmistuspaikat/työpaikat	Copyright:	© Metsähallitus 2008 © Maanmittauslaitos 1/MML/08
<b>Koordinaatit:</b>	X 7083100, Y 3587704, Z 192	Mittakaava:	1:5000





**Matalajärvi 2 kalamaja jäännös**
**MH-tunnus: 136685**

<b>Kohdetyyppi:</b>	9 Valmistuspaikat/työpaikat	<b>Haltija:</b>	131 Metsätalous Itä-Suomi
<b>Ajoitus:</b>	7116 Uusi aika	<b>Ylläpitäjä:</b>	131 Metsätalous Itä-Suomi
<b>Rakentamisvuosi:</b>		<b>Kunta:</b>	911 VALTIMO
<b>Lukumäärä:</b>			

<b>Koordinaattiselitys:</b>		<b>Geometria tuotettu:</b>	4 Gps-mittaus, korjaamaton
<b>Koordinaatit:</b>	X 7082978, Y 3588473, Z 190	<b>Löydöt:</b>	

**Taustatiedot**

Kalamajan jäännös löydettiin inventoinnissa haastattelun perusteella 13.6.2011.

**Ympäristön kuvaus**

Kohde sijaitsee Matalajärven rannalla, järven kaakkoiskulmassa, moreenikumpareen rinteellä. Paikalla kasvaa nuorta mäntyä. Maaperä on karkea-ainesmoreenia.

**Kohteen kuvaus**

Kalamaja on laavumainen puusta kasattu rakennelma (2x2 m), jonka suuaukko on järvelle päin. Kattoa on yritetty paikata muovilla.

**Kohteen rajaus**

Kohde rajautuu pistemäisesti.

**Tulkinta**

Paikalla on sijainnut kalamaja.

**Lisätietoja**
**Toimenpiteet**
**Tarkastukset**

Tila: 3 Toteutettu      Laji: 6 Suojeluarvojen tarkastus      Tarkastusvuosi: 2011  
 Tarkastuspvm: 13.6.2011      Tarkastaja: R. Mönkkönen  
 Kuvaus: KMO kulttuuriperintöinventointi 2011

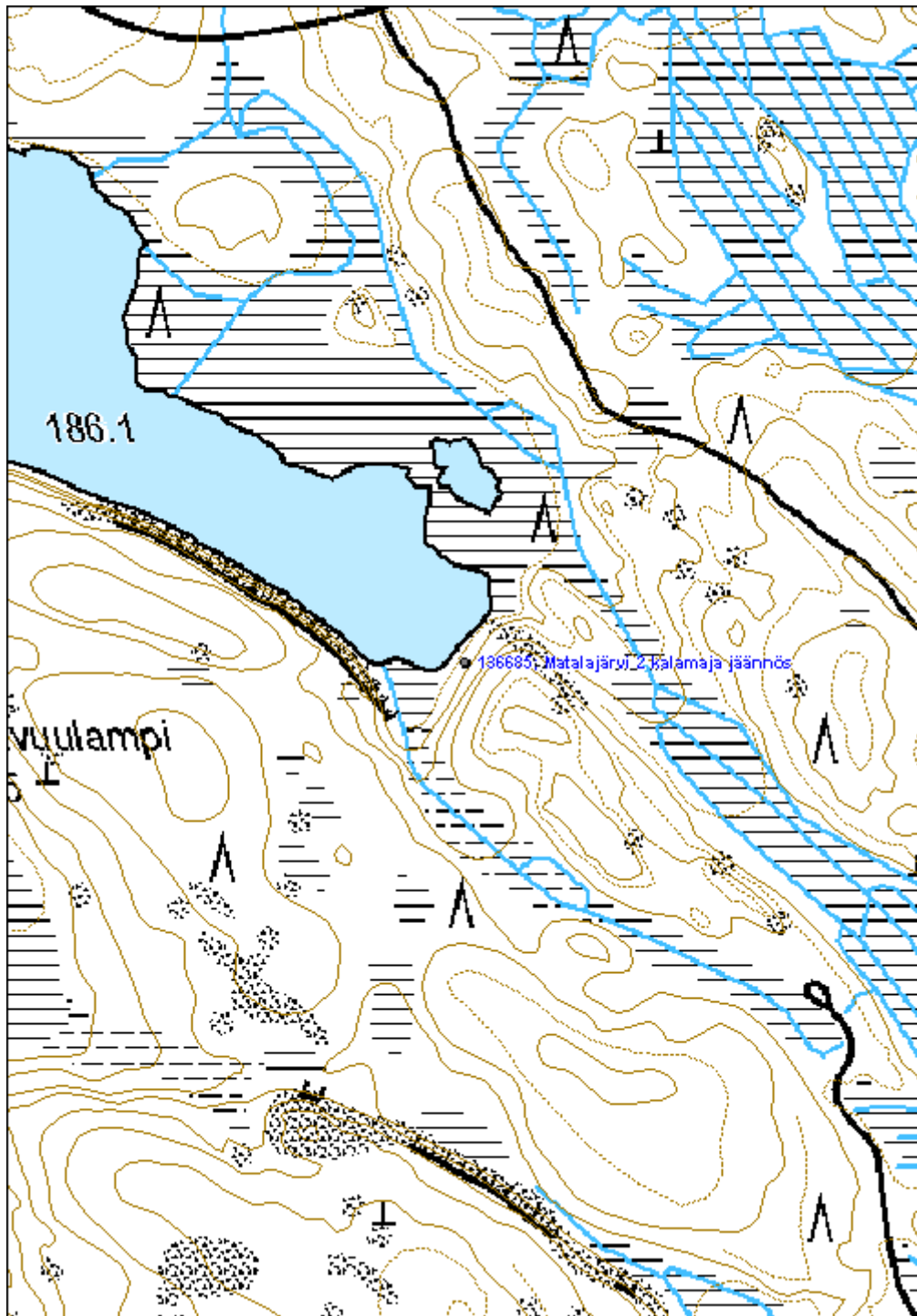
<b>Viranomaisrekisterinro:</b>		<b>Kunto:</b>	2 Kesinkertainen
		<b>Olotila:</b>	2 Ei käytössä
<b>Arvotus:</b>	8 Muu suojeluarvo	<b>Kohteen</b>	9 Muu suojeluarvo

<b>Selitys:</b>		<b>suojelu:</b>
		<b>Selitys:</b>
<b>Ympäristön suojelu:</b>	0 Ei määritelty	
<b>Selitys:</b>		



Matalajärvi 2 kalamajan jäännös kuvattuna idästä. Kuvaaja Aleksii Pienimäki.

<b>Kohdetyyppi:</b>	9 Valmistuspaikat/työpaikat	Copyright:	© Metsähallitus 2008 © Maanmittauslaitos 1/MML/08
<b>Koordinaatit:</b>	X 7082978, Y 3588473, Z 190	Mittakaava:	1:5000



**Verkkojoki 2 uittopato jäännös**

MH-tunnus: 136699

<b>Kohdetyyppi:</b>	9 Valmistuspaikat/työpaikat	<b>Haltija:</b>	131 Metsätalous Itä-Suomi
<b>Ajoitus:</b>	7116 Uusi aika	<b>Ylläpitäjä:</b>	131 Metsätalous Itä-Suomi
<b>Rakentamisvuosi:</b>		<b>Kunta:</b>	911 VALTIMO
<b>Lukumäärä:</b>			

<b>Koordinaattiselitys:</b>		<b>Geometria tuotettu:</b>	4 Gps-mittaus, korjaamaton
<b>Koordinaatit:</b>	X 7081373, Y 3586198, Z 165	<b>Löydöt:</b>	

**Taustatiedot**

Uittopadon jäännös löydettiin inventoinnissa haastattelun perusteella 13.6.2011.

**Ympäristön kuvaus**

Joen eteläpuolella kasvaa nuorta mäntyvaltaista kasvatusmetsää. Pohjoispuolella on koivun taimia. Maaperä on turvetta.

**Kohteen kuvaus**

Jokivarressa on havaittavissa itä-länsisuuntainen maasta ja hirsistä rakennettu matalahko 1–1,5 m korkea patovalli. Jokirannassa on jäljellä myös osia hirsistä rakenteista. Veden alla erottuu pystyhirsiiä. Verkkojoen ylittävä patorakenne on ollut kooltaan noin 35x2x1 metriä.

**Kohteen rajaus**

Kohde rajautuu aluemaisesti näkyvien rakenteiden perusteella.

**Tulkinta**

Paikalla on uittopadon ja uittoon liittyvien rakenteiden jäännökset. Kyseessä on todennäköisesti pehmeällä maapohjalle rakennettu pukkipato.

**Lisätietoja**
**Toimenpiteet**
**Tarkastukset**

 Tila: 3 Toteutettu      Laji: 6 Suojeluarvojen tarkastus      Tarkastusvuosi: 2011  
 Tarkastuspvm: 13.6.2011      Tarkastaja: R. Mönkkönen  
 Kuvaus: KMO kulttuuriperintöinventointi 2011

<b>Viranomaisrekisterinro:</b>	<b>Kunto:</b>	2 Keskinertainen
--------------------------------	---------------	------------------

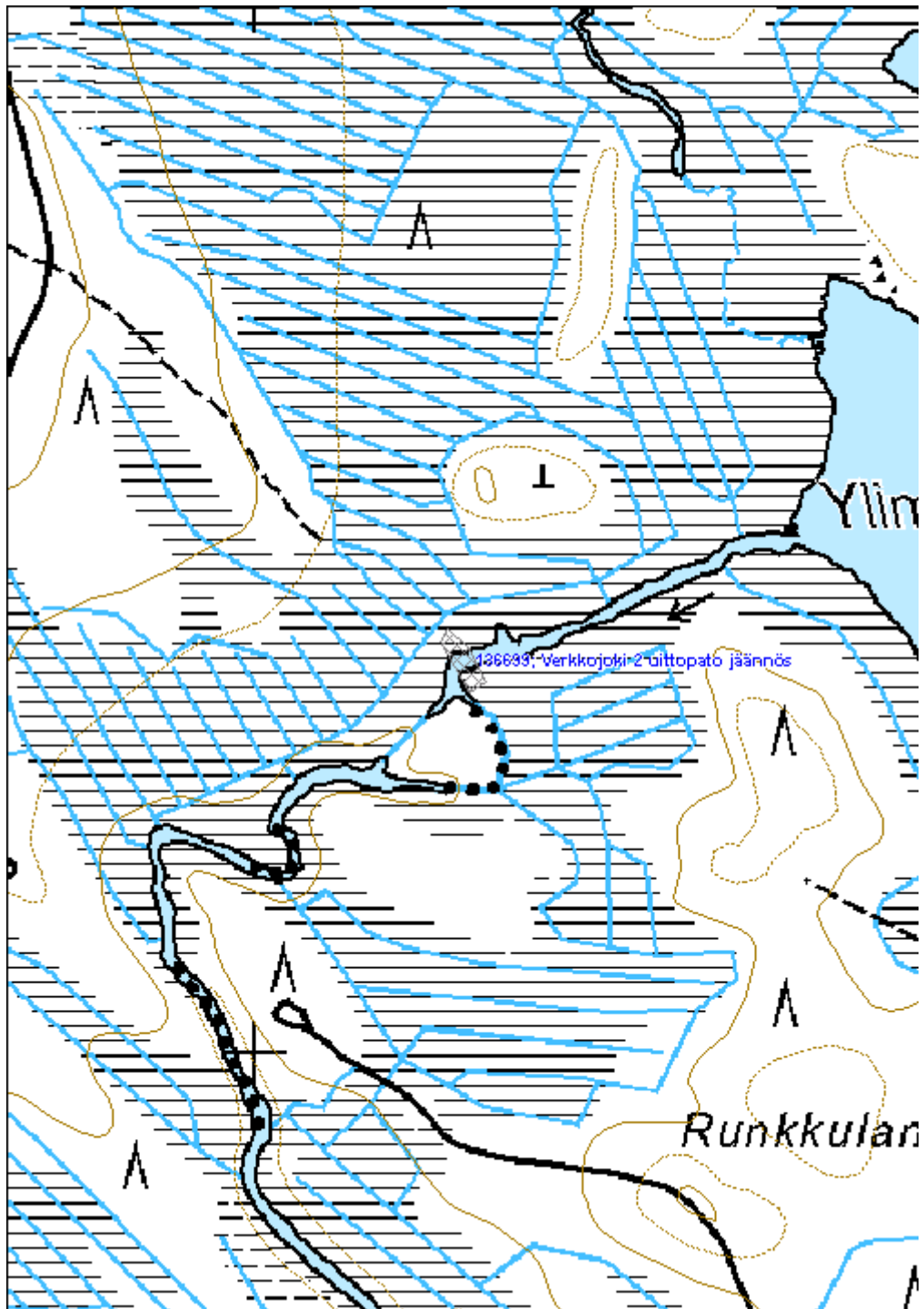
<b>Arvotus:</b>	8 Muu suojeluarvo	<b>Olotila:</b>	2 Ei käytössä
<b>Selitys:</b>		<b>Kohteen suojelu:</b>	9 Muu suojeluarvo
		<b>Selitys:</b>	

<b>Ympäristön suojelu:</b>	0 Ei määritelty
<b>Selitys:</b>	



Verkkajoki 2 uittopadon jäännös kuvattuna lännestä. Kuvaaja Alekski Pienimäki.

<b>Kohdetyyppi:</b>	9 Valmistuspaikat/työpaikat	Copyright:	© Metsähallitus 2008 © Maanmittauslaitos 1/MML/08
<b>Koordinaatit:</b>	X 7081373, Y 3586198, Z 165	Mittakaava:	1:5000



**Ylä-Kolkonjärvi 2 niitty-pato**

MH-tunnus: 136702

<b>Kohdetyyppi:</b>	9 Valmistuspaikat/työpaikat	<b>Haltija:</b>	131 Metsätalous Itä-Suomi
<b>Ajoitus:</b>	7116 Uusi aika	<b>Ylläpitäjä:</b>	131 Metsätalous Itä-Suomi
<b>Rakentamisvuosi:</b>		<b>Kunta:</b>	911 VALTIMO
<b>Lukumäärä:</b>			

<b>Koordinaattiselitys:</b>		<b>Geometria tuotettu:</b>	4 Gps-mittaus, korjaamaton
<b>Koordinaatit:</b>	X 7083400, Y 3590826, Z 204	<b>Löydöt:</b>	

**Taustatiedot**

Pato löytyi inventoinnissa 13.6.2011.

**Ympäristön kuvaus**

Kohde sijaitsee Ylä-Kolkonjärven luoteispuolella sijaitsevan pienen suolammen kaakkoispäässä. Alue on rämettä, jossa kasvaa kitukasvuista mäntyä. Maaperä on turvetta.

**Kohteen kuvaus**

Lammesta laskeva puro on padottu kahdesta kohdasta pystyvuonin. Alempana olevaa suota on näin kuivattu (myös sitä on ojitettu). Padon leveys on noin metri.

**Kohteen rajaus**

Kohde rajautuu pistemäisesti.

**Tulkinta**

Kohde on ojituspato.

**Lisätietoja**
**Toimenpiteet**
**Tarkastukset**

 Tila: 3 Toteutettu      Laji: 6 Suojeluarvojen tarkastus      Tarkastusvuosi: 2011  
 Tarkastuspvm: 13.6.2011      Tarkastaja: R. Mönkkönen  
 Kuvaus: KMO kulttuuriperintöinventointi 2011

<b>Viranomaisrekisterinro:</b>		<b>Kunto:</b>	2 Kesinkertainen
		<b>Olotila:</b>	2 Ei käytössä
<b>Arvotus:</b>	8 Muu suojeluarvo	<b>Kohteen</b>	9 Muu suojeluarvo

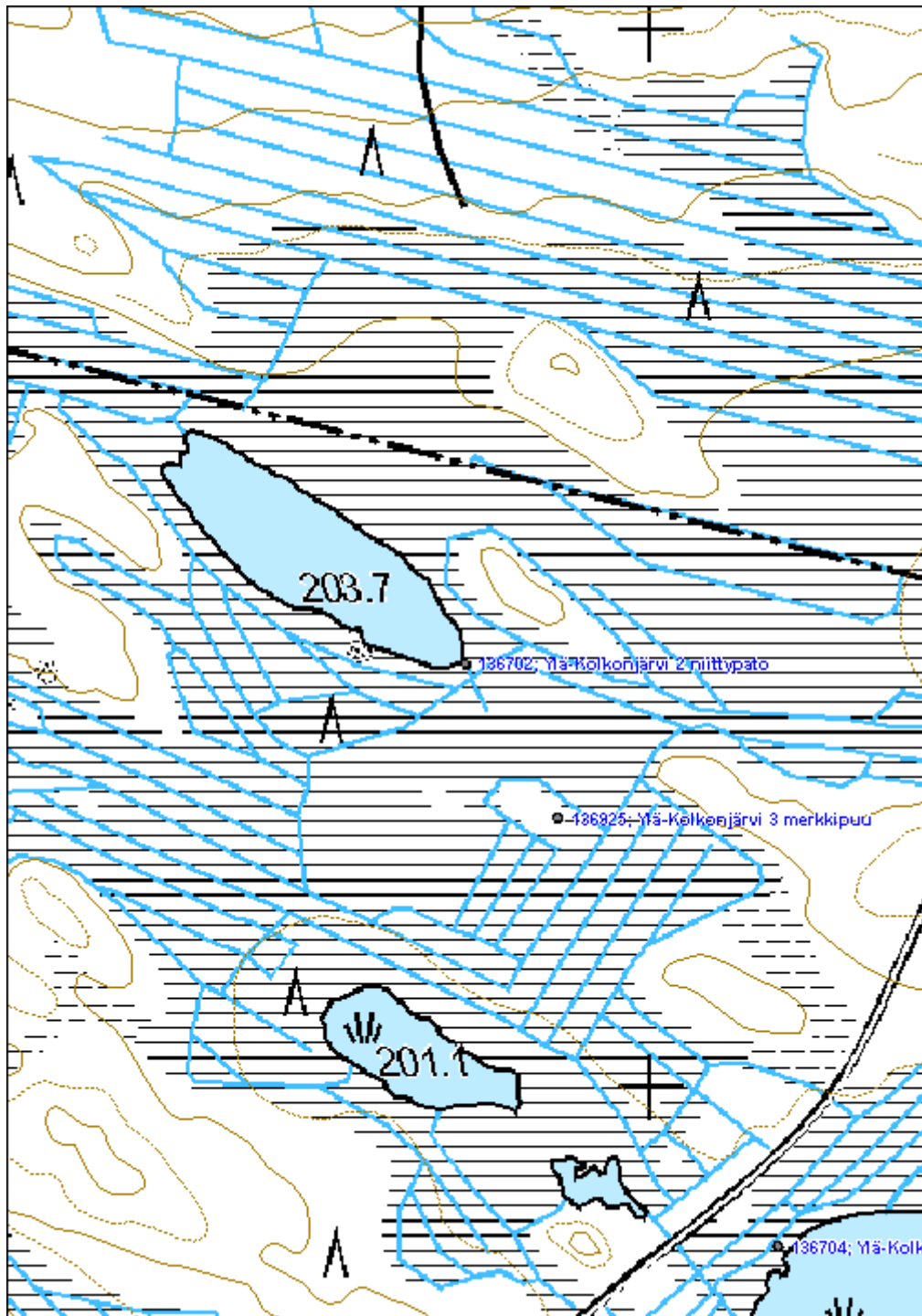
<b>Selitys:</b>		<b>suojelu:</b>
<b>Selitys:</b>		<b>Selitys:</b>
<b>Ympäristön suojelu:</b>	0 Ei määritelty	
<b>Selitys:</b>		



Ylä-Kolkonjärvi 2 ojituspato. Kuvaaja Aleksi Pienimäki.



<b>Kohdetyyppi:</b>	9 Valmistuspaikat/työpaikat	Copyright:	© Metsähallitus 2008 © Maanmittauslaitos 1/MML/08
<b>Koordinaatit:</b>	X 7083400, Y 3590826, Z 204	Mittakaava:	1:5000



**Ylä-Kolkonjärvi lato jäännös**
**MH-tunnus: 136704**

<b>Kohdetyyppi:</b>	9 Valmistuspaikat/työpaikat	<b>Haltija:</b>	131 Metsätalous Itä-Suomi
<b>Ajoitus:</b>	7116 Uusi aika	<b>Ylläpitäjä:</b>	131 Metsätalous Itä-Suomi
<b>Rakentamisvuosi:</b>		<b>Kunta:</b>	911 VALTIMO
<b>Lukumäärä:</b>			

<b>Koordinaattiselitys:</b>		<b>Geometria tuotettu:</b>	4 Gps-mittaus, korjaamaton
<b>Koordinaatit:</b>	X 7082849, Y 3591121, Z 201	<b>Löydöt:</b>	

**Taustatiedot**

Ladon jäännös löytyi inventoinnissa 13.6.2011.

**Ympäristön kuvaus**

Kohde sijaitsee Halmejärventien varrella, tien itäpuolella, Ylä-Kolkonjärven soisella rannalla. Paikalla kasvaa kitukasvuista mäntyä. Maaperä on turvetta.

**Kohteen kuvaus**

Hirsirakenteisesta ladosta on jäljellä yhtä nurkkaa ja osia kahdesta seinästä. Rakennuksen koko on ollut noin 5x5 metriä.

**Kohteen rajaus**

Kohde rajautuu pistemäisesti.

**Tulkinta**

Paikalla on ladon jäännös.

**Lisätietoja**
**Toimenpiteet**
**Tarkastukset**

 Tila: 3 Toteutettu      Laji: 6 Suojeluarvojen tarkastus      Tarkastusvuosi: 2011  
 Tarkastuspvm: 13.6.2011      Tarkastaja: R. Mönkkönen  
 Kuvaus: KMO kulttuuriperintöinventointi 2011

<b>Viranomaisrekisterinro:</b>		<b>Kunto:</b>	2 Kesinkertainen
		<b>Olotila:</b>	2 Ei käytössä
<b>Arvotus:</b>	8 Muu suojeluarvo	<b>Kohteen</b>	9 Muu suojeluarvo

**Selitys:**

**suojelu:**

**Selitys:**

**Ympäristön  
suojelu:**

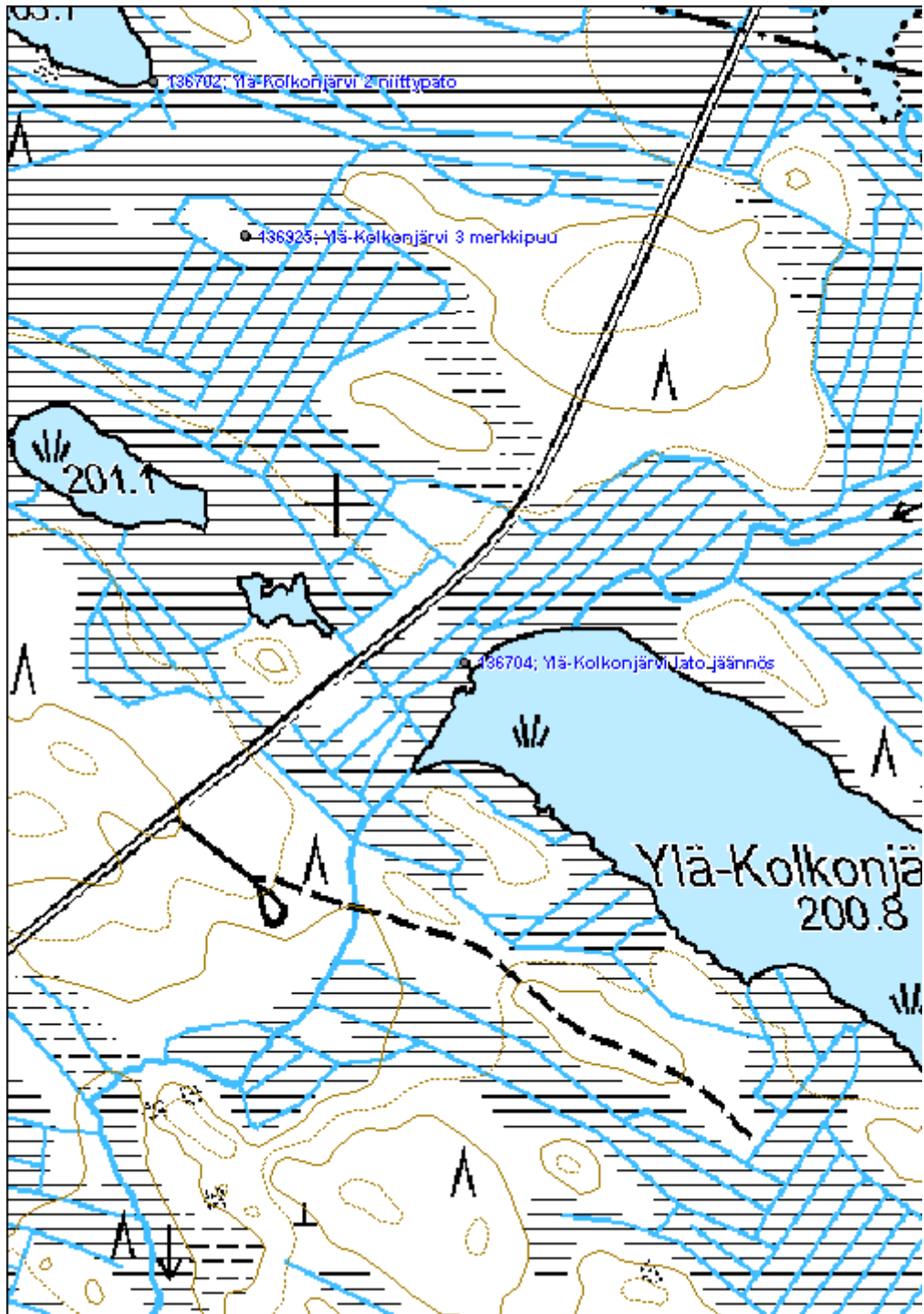
0 Ei määritelty

**Selitys:**



Ylä-Kolkonjärvi ladon jäännös kuvattuna lännestä. Kuvaaja Alekski Pienimäki.

<b>Kohdetyyppi:</b>	9 Valmistuspaikat/työpaikat	<b>Copyright:</b>	© Metsähallitus 2008 © Maanmittauslaitos 1/MML/08
<b>Koordinaatit:</b>	X 7082849, Y 3591121, Z 201	<b>Mittakaava:</b>	1:5000



**Halme lentokenttä jäännös**

MH-tunnus: 136705

<b>Kohdetyyppi:</b>	13 Liikennekohteet	<b>Haltija:</b>	131 Metsätalous Itä-Suomi
<b>Ajoitus:</b>	7116 Uusi aika	<b>Ylläpitäjä:</b>	131 Metsätalous Itä-Suomi
<b>Rakentamisvuosi:</b>		<b>Kunta:</b>	911 VALTIMO
<b>Lukumäärä:</b>			

<b>Koordinaattiselitys:</b>		<b>Geometria tuotettu:</b>	4 Gps-mittaus, korjaamaton
<b>Koordinaatit:</b>	X 7079519, Y 3588855, Z 175	<b>Löydöt:</b>	

**Taustatiedot**

Kohde löydettiin haastattelun perusteella inventoinnissa 15.6.2011.

**Ympäristön kuvaus**

Kohde sijaitsee Halmejärventien varressa. Kentän kohdalla Halmejärventien länsipuolella kasvaa nuorta mäntyä. Lastausalueiden reunoilla kasvaa tiheää koivikkoa.

**Kohteen kuvaus**

Nykyinen tie kulkee kiitoradalla. Kiitoradan molemmissa päissä on kääntö- ja lastauspaikat molemmin puolin kenttää (eteläpäässä 25x25 m, ja pohjoispäässä 50x10–15 m).

**Kohteen rajaus**

Kohde rajautuu aluemaisesti näkyvien rakenteiden perusteella.

**Tulkinta**

Kyseessä on metsälentokenttä, joka on ollut 1960–70 -luvulla lannoitus- ja myrkytys käytössä.

**Lisätietoja**
**Toimenpiteet**
**Tarkastukset**

Tila: 2 Suunniteltu Laji: 6 Suojeluarvojen tarkastus Tarkastusvuosi: 2011  
 Tarkastuspvm: 15.6.2011 Tarkastaja: R. Mönkkönen  
 Kuvaus: KMO kulttuuriperintöinventointi 2011

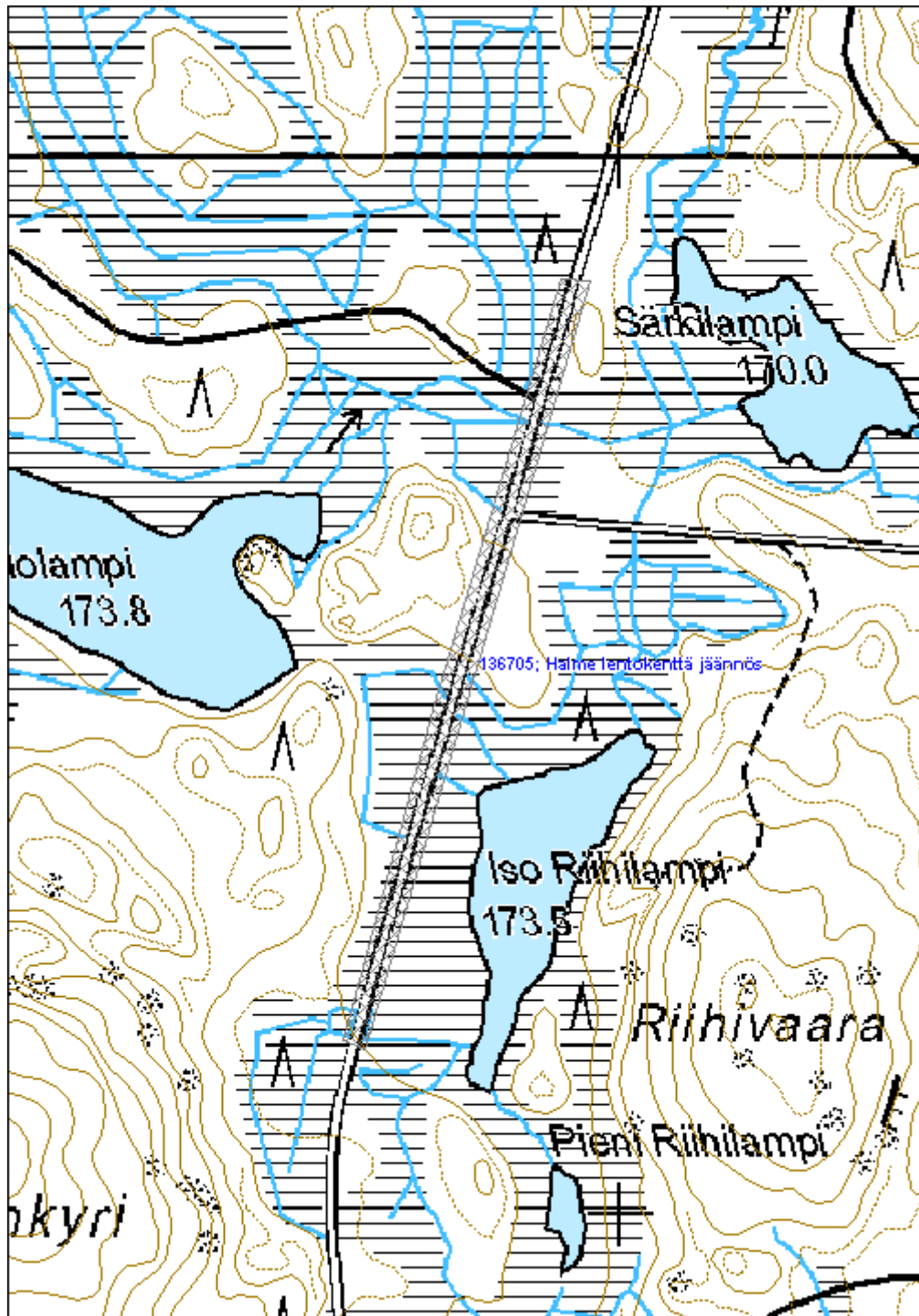
<b>Viranomaisrekisterinro:</b>		<b>Kunto:</b>	2 Kesinkertainen
		<b>Olotila:</b>	2 Ei käytössä
<b>Arvotus:</b>	8 Muu suojeluarvo	<b>Kohteen</b>	9 Muu suojeluarvo

<b>Selitys:</b>		<b>suojelu:</b>
<b>Selitys:</b>		<b>Selitys:</b>
<b>Ympäristön suojelu:</b>	0 Ei määritelty	
<b>Selitys:</b>		



Halme lentokenttä kuvattuna etelästä. Kuvaaja Aleksi Pienimäki.

<b>Kohdetyyppi:</b>	13 Liikennekohteet	<b>Copyright:</b>	© Metsähallitus 2008 © Maanmittauslaitos 1/MML/08
<b>Koordinaatit:</b>	X 7079519, Y 3588855, Z 175	<b>Mittakaava:</b>	1:5000



**Murtojärvi kämppä jäännös**

MH-tunnus: 136709

<b>Kohdetyyppi:</b>	9 Valmistuspaikat/työpaikat	<b>Haltija:</b>	131 Metsätalous Itä-Suomi
<b>Ajoitus:</b>	7116 Uusi aika	<b>Ylläpitäjä:</b>	131 Metsätalous Itä-Suomi
<b>Rakentamisvuosi:</b>		<b>Kunta:</b>	911 VALTIMO
<b>Lukumäärä:</b>			

<b>Koordinaattiselitys:</b>		<b>Geometria tuotettu:</b>	4 Gps-mittaus, korjaamaton
<b>Koordinaatit:</b>	X 7080068, Y 3593540, Z 195	<b>Löydöt:</b>	

**Taustatiedot**

Kämpän jäännös löydettiin inventoinnissa haastattelun perusteella 15.6.2011.

**Ympäristön kuvaus**

Kohde sijaitsee Murtojärven rannassa. Paikalla kasvaa kuusi- ja koivuvaltaista varttunutta sekametsäsää. Maaperä on turvetta.

**Kohteen kuvaus**

Paikalla on salvotun hirsirakennuksen pohja (8x8 m) (Murtojärvi kämppä jäännös 1). Rakennuksessa ei ole selvää uunin pohjaa Rakennuksen sisäpuolella, sen järven puoleisella sivulla on havaittavissa selvät kaivannot. Rakennuksen länsipuolella on hete. Vieressä on mahdollisesti tallin jäännös (Murtojärvi rakennus jäännös 2). Hirsisen rakennuksen maatuneet jäänteet ovat kooltaan noin 7,5x7,5 metriä.

**Kohteen rajaus**

Kohde rajautuu aluemaisesti näkyvien rakenteiden perusteella.

**Tulkinta**

Paikalla on sijainnut kämppä ja mahdollisesti siihen liittyvä tallirakennus.

**Lisätietoja**
**Toimenpiteet**
**Tarkastukset**

Tila: 3 Toteutettu Laji: 6 Suojeluarvojen tarkastus Tarkastusvuosi: 2011  
 Tarkastuspvm: 15.6.2011 Tarkastaja: R. Mönkkönen  
 Kuvaus: KMO kulttuuriperintöinventointi 2011

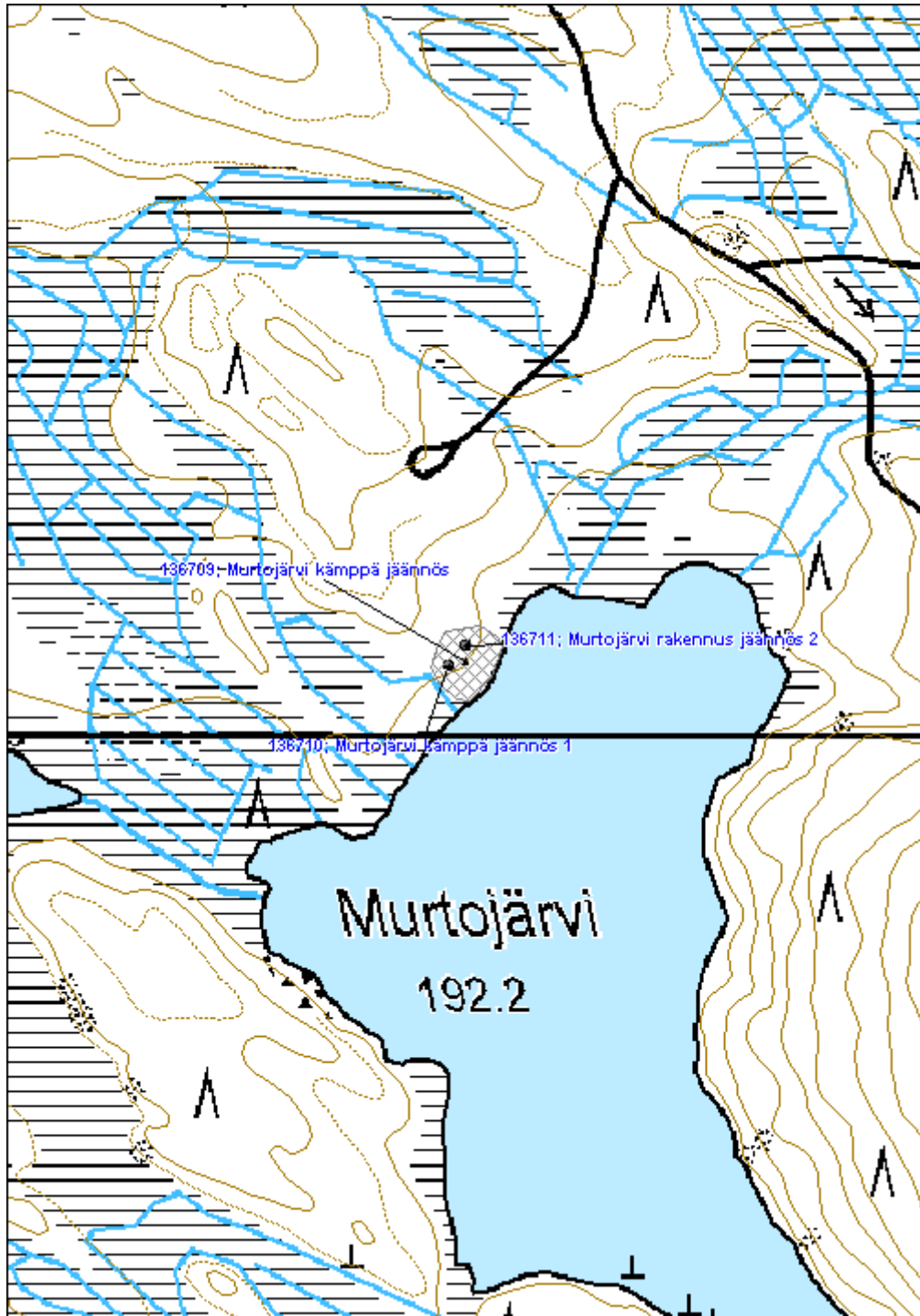
<b>Viranomaisrekisterinro:</b>	<b>Kunto:</b>	2 Keskinertainen
--------------------------------	---------------	------------------



<b>Arvotus:</b>	8 Muu suojeluarvo	<b>Olotila:</b>	2 Ei käytössä
<b>Selitys:</b>		<b>Kohteen suojelu:</b>	9 Muu suojeluarvo
		<b>Selitys:</b>	

<b>Ympäristön suojelu:</b>	0 Ei määritelty
<b>Selitys:</b>	

<b>Kohdetyyppi:</b>	9 Valmistuspaikat/työpaikat	Copyright:	© Metsähallitus 2008 © Maanmittauslaitos 1/MML/08
<b>Koordinaatit:</b>	X 7080068, Y 3593540, Z 195	Mittakaava:	1:5000



**Sormusenlampi kämpä jäännös**

MH-tunnus: 136719

<b>Kohdetyyppi:</b>	9 Valmistuspaikat/työpaikat	<b>Haltija:</b>	131 Metsätalous Itä-Suomi
<b>Ajoitus:</b>	7116 Uusi aika	<b>Ylläpitäjä:</b>	131 Metsätalous Itä-Suomi
<b>Rakentamisvuosi:</b>		<b>Kunta:</b>	911 VALTIMO
<b>Lukumäärä:</b>			

<b>Koordinaattiselitys:</b>		<b>Geometria tuotettu:</b>	4 Gps-mittaus, korjaamaton
<b>Koordinaatit:</b>	X 7081909, Y 3593408, Z 206	<b>Löydöt:</b>	

**Taustatiedot**

Kämpän jäännös löydettiin inventoinnissa haastattelun perusteella 15.6.2011. Kämpä on rakennettu 1945 ja se on kuulunut Kaukas Oy:lle. Miehiä kämpässä on ollut 30 (Björn 2009:179).

Björn, Ismo 2009: *Valtimo - Kunnan historia*. Hämeenlinna.

**Ympäristön kuvaus**

Kohde sijaitsee Sormusenlammen rannassa. Paikalla kasvaa varttunutta mäntyä kasvatusmetsikössä. Maaperä on moreenia. Alueen puustoa on harvennettu hiljattain.

**Kohteen kuvaus**

Lammen rannassa on kämpän irtaimistoa mm. vanha pöytä, jossa on kaiveruksia (esimerkiksi vuosiluku 60?). Alueella on hiljattain ajettu metsäkoneella. Myös itse kämpä on todennäköisesti sijainnut rannassa. Paikalla erottuu maatuneita hirsiiä ja tulisijanjäännös (halkaisija 1,5 m). Itse rakennus on kooltaan noin 10x6 metriä. Rakennuksen jäännöksen vieressä on kuoppa (halkaisija 1 m).

**Kohteen rajaus**

Kohde rajautuu pistemäisesti.

**Tulkinta**

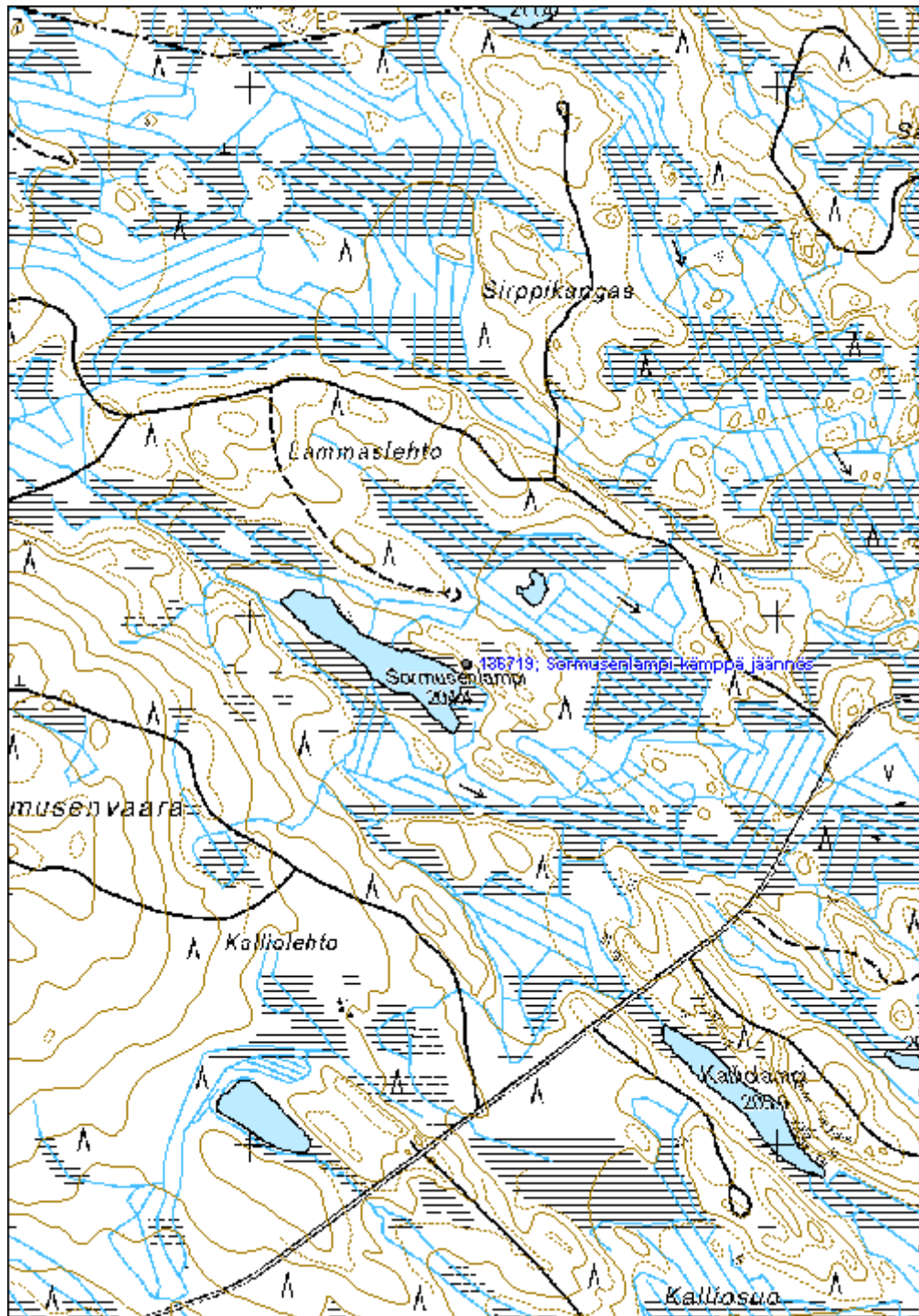
Paikalla on sijainnut kämpä.

**Lisätietoja**
**Toimenpiteet**
**Tarkastukset**

Tila: 3 Toteutettu Laji: 6 Suojeluarvojen tarkastus Tarkastusvuosi: 2011  
 Tarkastuspvm: 15.6.2011 Tarkastaja: R. Mönkkönen  
 Kuvaus: KMO kulttuuriperintöinventointi 2011

<b>Viranomais- rekisterinro:</b>		<b>Kunto:</b>	2 Keskinertainen
<b>Arvotus:</b>	8 Muu suojeluarvo	<b>Olotila:</b>	2 Ei käytössä
<b>Selitys:</b>		<b>Kohteen suojaus:</b>	9 Muu suojeluarvo
		<b>Selitys:</b>	
<b>Ympäristön suojaus:</b>	0 Ei määritelty		
<b>Selitys:</b>			

<b>Kohdetyyppi:</b>	9 Valmistuspaikat/työpaikat	<b>Copyright:</b>	© Metsähallitus 2008 © Maanmittauslaitos 1/MML/08
<b>Koordinaatit:</b>	X 7081909, Y 3593408, Z 206	<b>Mittakaava:</b>	1:10000



**Sivakkajärvi kämpä jäännös**

MH-tunnus: 136725

<b>Kohdetyyppi:</b>	9 Valmistuspaikat/työpaikat	<b>Haltija:</b>	131 Metsätalous Itä-Suomi
<b>Ajoitus:</b>	7116 Uusi aika	<b>Ylläpitäjä:</b>	131 Metsätalous Itä-Suomi
<b>Rakentamisvuosi:</b>		<b>Kunta:</b>	911 VALTIMO
<b>Lukumäärä:</b>			

<b>Koordinaattiselitys:</b>		<b>Geometria tuotettu:</b>	4 Gps-mittaus, korjaamaton
<b>Koordinaatit:</b>	X 7081523, Y 3596026, Z 185	<b>Löydöt:</b>	

**Taustatiedot**

Kämpän jäännös löydettiin inventoinnissa haastattelun perusteella 15.6.2011.

**Ympäristön kuvaus**

Kohde Viirilänkankaantien varressa, loivasti lounaaseen kohti Remupuroa laskevalla rinteellä. Paikalla kasvaa männyntaimia. Maaperä on moreenia.

**Kohteen kuvaus**

Rakennuksen perusta (Sivakkajärvi kämpä jäännös 1) on äestetty. Keskellä perustusta on luonnonkivistä ja tiilistä muuratun tulisijan jäänteitä. Paikalla on myös kattopeltiä. Perustuksista erottuu selkeimmin yksi paremmin säilynyt nurkka. Rakennuksen jäännöksen koko on 7,5x7,5 metriä. Paikalla on myös puusta salvottu kaivo (Sivakkajärvi kaivo 2) (1,4x1,3x2 m), joka on avoin ja vaarallinen. Kaivosta noin 60 metriä etelään sijaitsee kivetty kellarikuoppa (Sivakkajärvi kellarikuoppa 3) (5x3,5x1,5 m). Vieressä on toinen pienempi kuoppa.

**Kohteen rajaus**

Kohde rajautuu aluemaisesti näkyvien rakenteiden perusteella.

**Tulkinta**

Paikalla on sijainnut kämpä.

**Lisätietoja**
**Toimenpiteet**

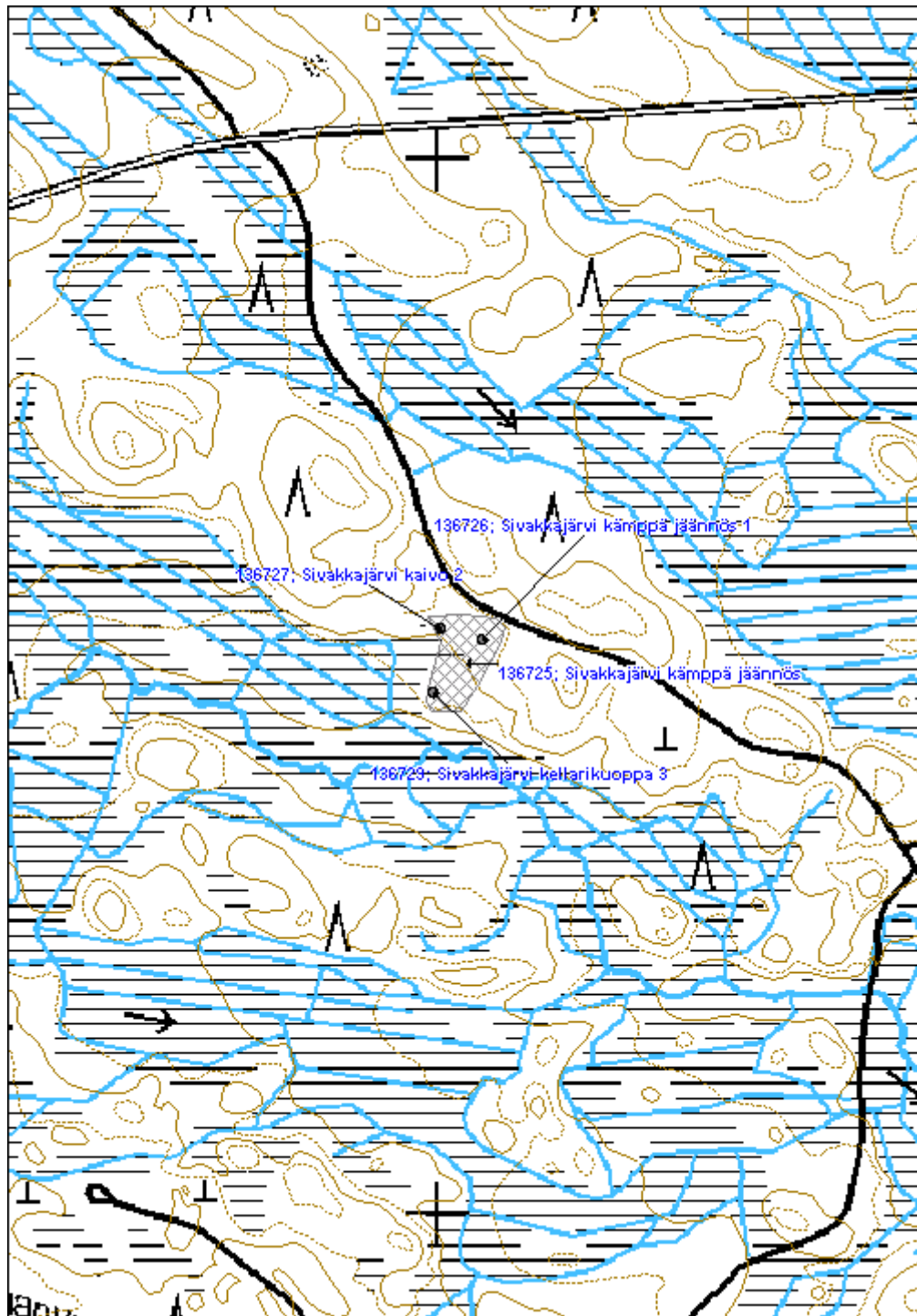
Tila: 1 Ehdotettu Laji: 11 Korjaus / kunnostus Toimenpidevuosi: 2012  
 Kuvaus: Avoimen kaivon täyttö tai kattaminen.

**Tarkastukset**

Tila: 3 Toteutettu Laji: 6 Suojeluarvojen tarkastus Tarkastusvuosi: 2011  
 Tarkastuspvm: 15.6.2011 Tarkastaja: R. Mönkkönen  
 Kuvaus: KMO kulttuuriperintöinventointi 2011

<b>Viranomais- rekisterinro:</b>		<b>Kunto:</b> 2 Keskinertainen
<b>Arvotus:</b> 8 Muu suojeluarvo		<b>Olotila:</b> 2 Ei käytössä
<b>Selitys:</b>		<b>Kohteen suojaus:</b> 9 Muu suojeluarvo
		<b>Selitys:</b>
<b>Ympäristön suojaus:</b>	0 Ei määritelty	
<b>Selitys:</b>		

<b>Kohdetyyppi:</b>	9 Valmistuspaikat/työpaikat	<b>Copyright:</b>	© Metsähallitus 2008 © Maanmittauslaitos 1/MML/08
<b>Koordinaatit:</b>	X 7081523, Y 3596026, Z 185	<b>Mittakaava:</b>	1:5000





**Valkeanlamminkangas merkkipuu**

MH-tunnus: 136771

<b>Kohdetyyppi:</b>	9 Valmistuspaikat/työpaikat	<b>Haltija:</b>	131 Metsätalous Itä-Suomi
<b>Ajoitus:</b>	7116 Uusi aika	<b>Ylläpitäjä:</b>	131 Metsätalous Itä-Suomi
<b>Rakentamisvuosi:</b>		<b>Kunta:</b>	911 VALTIMO
<b>Lukumäärä:</b>			

<b>Koordinaattiselitys:</b>		<b>Geometria tuotettu:</b>	4 Gps-mittaus, korjaamaton
<b>Koordinaatit:</b>	X 7083369, Y 3595300, Z 203	<b>Löydöt:</b>	

**Taustatiedot**

Merkkipuu löydettiin inventoinnissa 16.6.2011.

**Ympäristön kuvaus**

Kohde sijaitsee metsäautotien varressa, tien pohjoispuolella, mäntyä kasvavassa taimikossa. Maaperä on moreenia.

**Kohteen kuvaus**

Kilpikaarnaisessa vanhassa männyssä on havaittavissa 11 pilkkaa. Näistä kahdessa havaittiin kruunuleimakirveellä lyöty leima. Osa pilkoista on kuroutunut lähes umpeen.

**Kohteen rajaus**

Kohde rajautuu pistemäisesti.

**Tulkinta**

Kohde on merkkipuu.

**Lisätietoja**
**Toimenpiteet**
**Tarkastukset**

 Tila: 3 Toteutettu      Laji: 6 Suojeluarvojen tarkastus      Tarkastusvuosi: 2011  
 Tarkastuspvm: 16.6.2011      Tarkastaja: R. Mönkkönen  
 Kuvaus: KMO kulttuuriperintöinventointi 2011

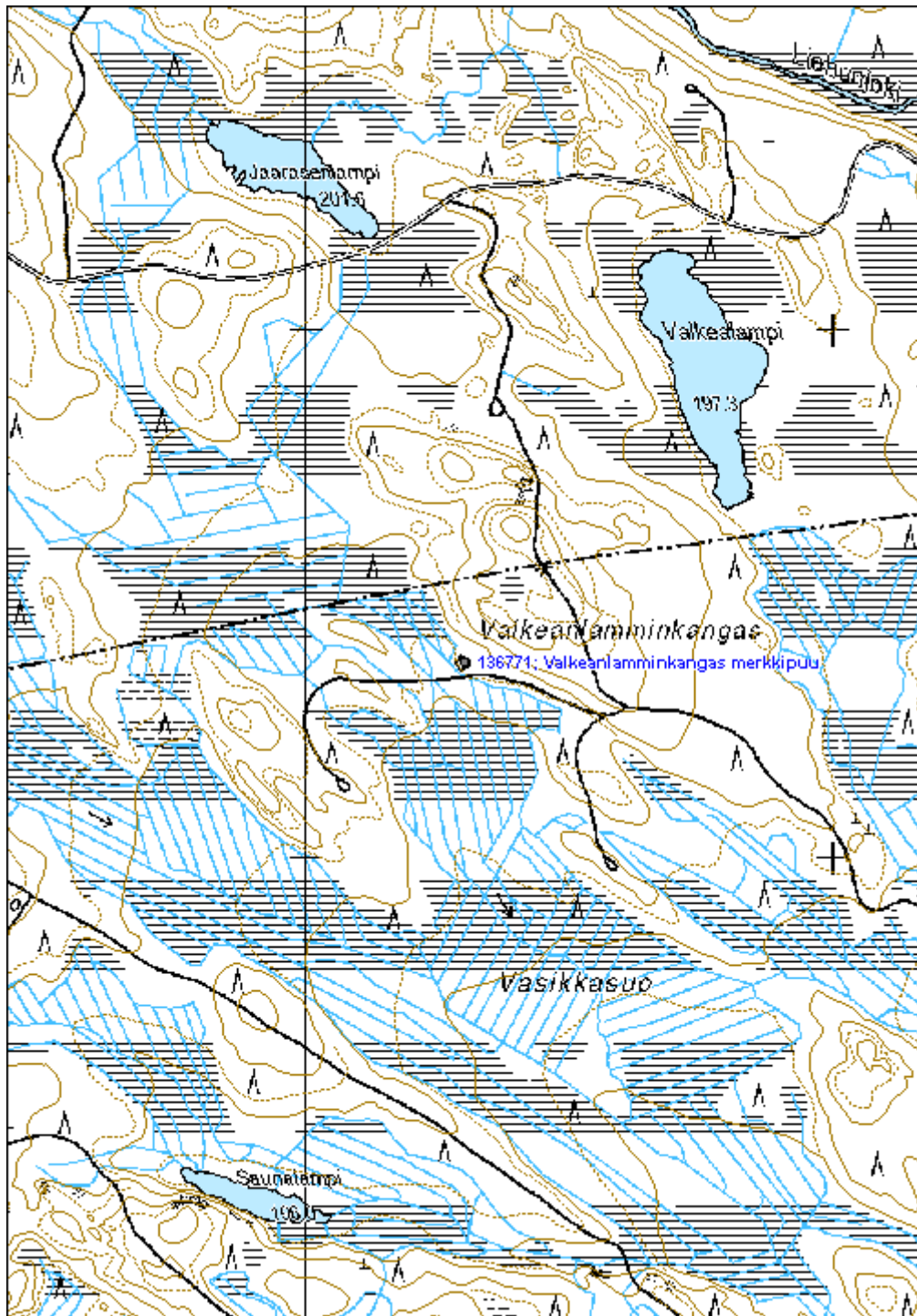
<b>Viranomaisrekisterinro:</b>		<b>Kunto:</b>	1 Hyvä
		<b>Olotila:</b>	2 Ei käytössä
<b>Arvotus:</b>	8 Muu suojeluarvo	<b>Kohteen</b>	9 Muu suojeluarvo

<b>Selitys:</b>	<b>suojelu:</b>
	<b>Selitys:</b>
<b>Ympäristön suojelu:</b>	0 Ei määritelty
<b>Selitys:</b>	



Valkeanlamminkangas merkkipuu. Kuvaaja Aleksi Pienimäki.

<b>Kohdetyyppi:</b>	9 Valmistuspaikat/työpaikat	<b>Copyright:</b>	© Metsähallitus 2008 © Maanmittauslaitos 1/MML/08
<b>Koordinaatit:</b>	X 7083369, Y 3595300, Z 203	<b>Mittakaava:</b>	1:10000



**Tammikoski uittopato jäännös**

MH-tunnus: 136772

<b>Kohdetyyppi:</b>	9 Valmistuspaikat/työpaikat	<b>Haltija:</b>	131 Metsätalous Itä-Suomi
<b>Ajoitus:</b>	7116 Uusi aika	<b>Ylläpitäjä:</b>	131 Metsätalous Itä-Suomi
<b>Rakentamisvuosi:</b>		<b>Kunta:</b>	911 VALTIMO
<b>Lukumäärä:</b>			

<b>Koordinaattiselitys:</b>		<b>Geometria tuotettu:</b>	4 Gps-mittaus, korjaamaton
<b>Koordinaatit:</b>	X 7081632, Y 3598998, Z 177	<b>Löydöt:</b>	

**Taustatiedot**

Uittopadon jäännös löydettiin inventoinnissa haastattelun perusteella 16.6.2011.

**Ympäristön kuvaus**

Kohde sijaitsee Autiojoessa Murtojärventien pohjoispuolella. Joen varressa kasvaa lehtipuu- ja kuusivoittoista sekametsää. Maaperä on turvetta.

**Kohteen kuvaus**

Joen kohdalta patorakenne on purettu. Padossa on kaksi aukkoa. Patoaukkojen reunat on rakennettu kivistä ja niitä päällystävät hirsirakenteet. Hirsirakenteita on jäljellä länsipuolisessa kapeammassa patoaukossa (5 m leveä). Joen itäpuolella on jäljellä maavallia noin 65 metrin matkalla. Länsipuolella valli on noin 37 metriä pitkä. Valli on leveimmillään noin 4 metriä leveä ja korkeimmillaan noin 1,7 metriä. Paikalla on mahdollisesti sijainnut myös kämpä. Oletetulla kämpän paikalla sijaitsee nykyisin laavu.

**Kohteen rajaus**

Kohde rajautuu aluemaisesti näkyvien rakenteiden perusteella.

**Tulkinta**

Paikalla on ollut uittopato.

**Lisätietoja**
**Toimenpiteet**
**Tarkastukset**

Tila: 3 Toteutettu Laji: 6 Suojeluarvojen tarkastus Tarkastusvuosi: 2011  
 Tarkastuspvm: 16.6.2011 Tarkastaja: R. Mönkkönen  
 Kuvaus: KMO kulttuuriperintöinventointi 2011

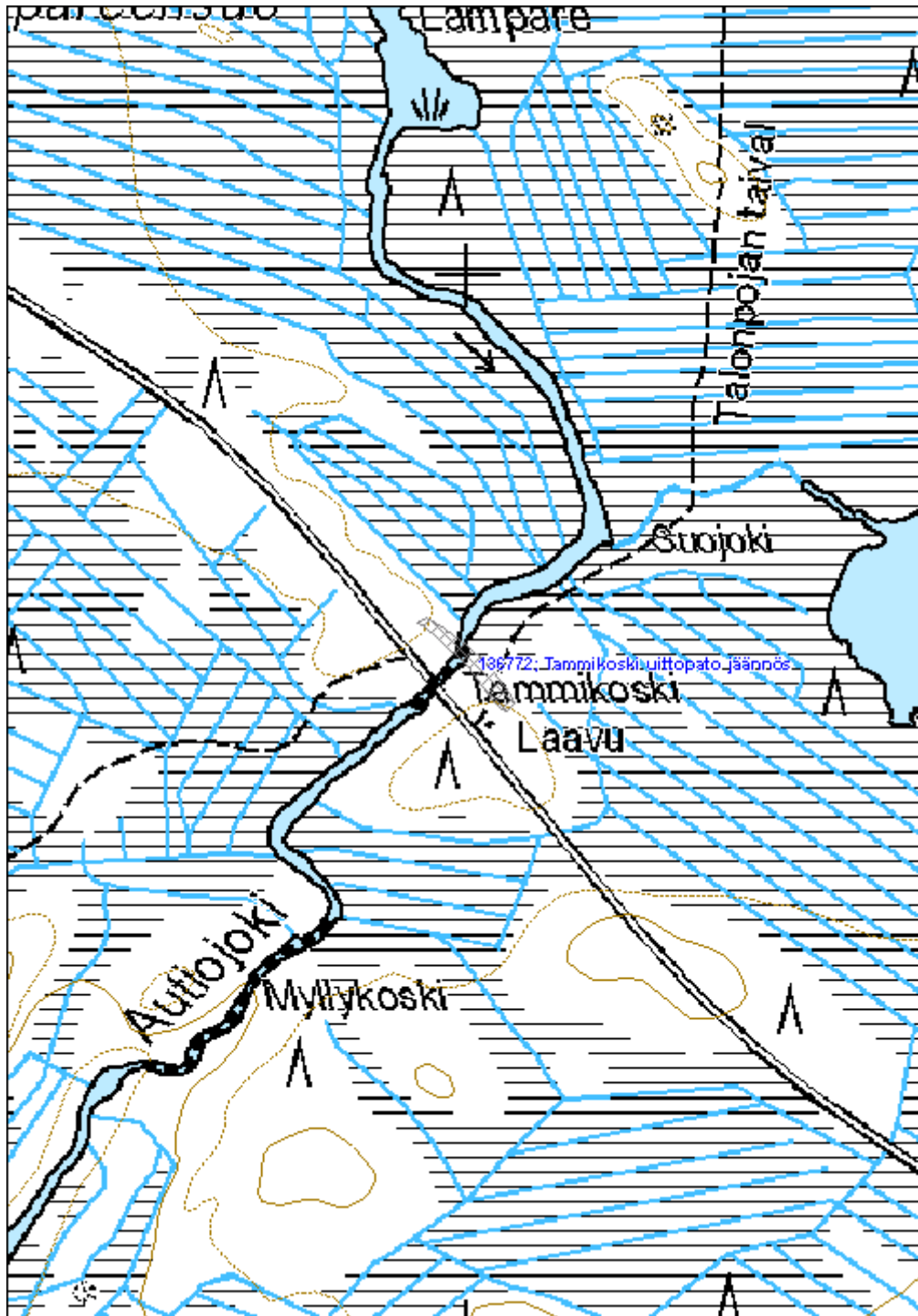
<b>Viranomaisrekisterinro:</b>	<b>Kunto:</b>	2 Keskinertainen
--------------------------------	---------------	------------------

<b>Arvotus:</b>	8 Muu suojeluarvo	<b>Olotila:</b>	2 Ei käytössä
<b>Selitys:</b>		<b>Kohteen suojelu:</b>	9 Muu suojeluarvo
		<b>Selitys:</b>	
<b>Ympäristön suojelu:</b>	0 Ei määritelty		
<b>Selitys:</b>			



Tammikoski uittopadon jäännös kuvattuna koillisesta. Kuvaaja Alekski Pienimäki.

<b>Kohdetyyppi:</b>	9 Valmistuspaikat/työpaikat	Copyright:	© Metsähallitus 2008 © Maanmittauslaitos 1/MML/08
<b>Koordinaatit:</b>	X 7081632, Y 3598998, Z 177	Mittakaava:	1:5000



**Rinnesuo rakennus jäännös**
**MH-tunnus: 136780**

<b>Kohdetyyppi:</b>	2 Asuinpaikat?	<b>Haltija:</b>	131 Metsätalous Itä-Suomi
<b>Ajoitus:</b>	7118 Historiallinen aika	<b>Ylläpitäjä:</b>	131 Metsätalous Itä-Suomi
<b>Rakentamisvuosi:</b>		<b>Kunta:</b>	911 VALTIMO
<b>Lukumäärä:</b>			

<b>Koordinaattiselitys:</b>		<b>Geometria tuotettu:</b>	4 Gps-mittaus, korjaamaton
<b>Koordinaatit:</b>	X 7083584, Y 3596617, Z 197	<b>Löydöt:</b>	

**Taustatiedot**

Mahdollisen rakennuksen jäännökset löytyivät Onni ja Toimi Häkkisen haastattelun perusteella 16.6.2011. Paikalla on haastateltavien mukaan sijainnut selkeä uunin/rakennuksen jäännös.

**Ympäristön kuvaus**

Kohde sijaitsee äestetyssä tai auratussa mäntyä kasvavassa nuoressa kasvatusmetsässä. Maaperä kohteella on multavaa.

**Kohteen kuvaus**

Paikalla on mahdollinen uunin tai kiukaan pohja, joka on osin tuhoutunut metsäaurauksessa. Rakenteen halkaisija on noin 1,7 metriä. Kivet ovat osin rapautuneita. Tästä noin 30 metriä pohjoiseen on kaksi maa/kivivallia ja kaksi kaivantoa. Maaperä on paikoin multavaa, mahdollisesti entistä peltoa.

**Kohteen rajaus**

Kohde rajautuu aluemaisesti näkyvien rakenteiden perusteella.

**Tulkinta**

Paikalla on mahdollisesti ollut jokin rakennus tai autioitunut tila. Vaihtoehtoisesti paikalla on voinut olla kaski ja paikalla havaittu kivirakenne liittyy raivaukseen? Alueella tehdyt metsänhoidolliset toimenpiteet vaikeuttavat kohteen tarkemman luonteen määrittämistä.

**Lisätietoja**
**Toimenpiteet**
**Tarkastukset**

Tila: 3 Toteutettu Laji: 6 Suojeluarvojen tarkastus Tarkastusvuosi: 2011  
 Tarkastuspvm: 16.6.2011 Tarkastaja: R. Mönkkönen  
 Kuvaus: KMO kulttuuriperintöinventointi 2011

<b>Viranomais-</b>	<b>Kunto:</b>	3 Huono
--------------------	---------------	---------

**rekisterinro:**

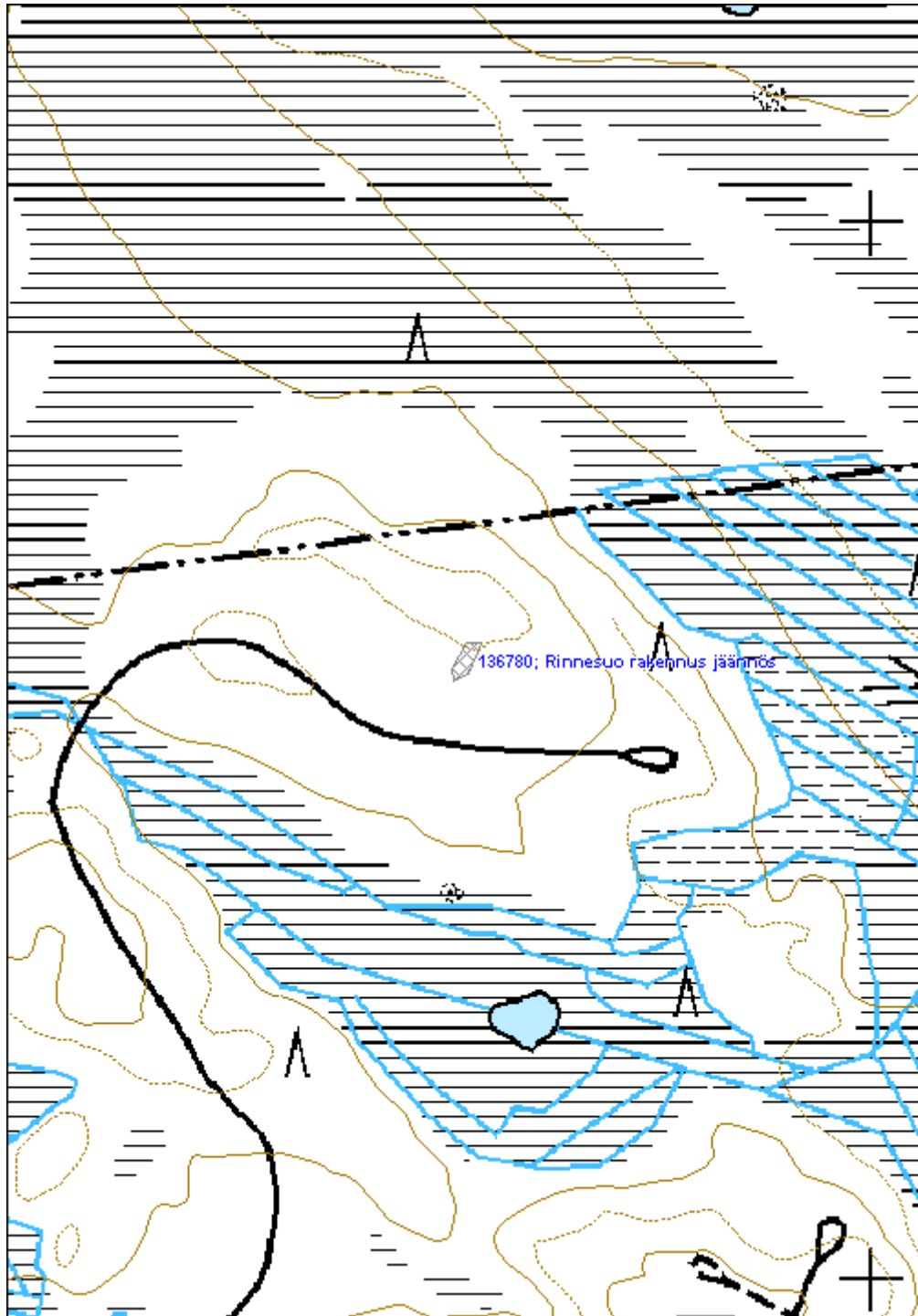
<b>Arvotus:</b>	8 Muu suojeluarvo	<b>Olotila:</b>	2 Ei käytössä
<b>Selitys:</b>		<b>Kohteen suojelu:</b>	9 Muu suojeluarvo
		<b>Selitys:</b>	

<b>Ympäristön suojelu:</b>	0 Ei määritelty
----------------------------	-----------------

<b>Selitys:</b>	
-----------------	--



<b>Kohdetyyppi:</b>	2 Asuinpaikat?	<b>Copyright:</b>	© Metsähallitus 2008 © Maanmittauslaitos 1/MML/08
<b>Koordinaatit:</b>	X 7083584, Y 3596617, Z 197	<b>Mittakaava:</b>	1:5000



<b>Rinnesuo 2 kaskialue</b>	<b>MH-tunnus: 136782</b>
-----------------------------	--------------------------

<b>Kohdetyyppi:</b>	9 Valmistuspaikat/työpaikat	<b>Haltija:</b>	131 Metsätalous Itä-Suomi
<b>Ajoitus:</b>	7118 Historiallinen aika	<b>Ylläpitäjä:</b>	131 Metsätalous Itä-Suomi
<b>Rakentamisvuosi:</b>		<b>Kunta:</b>	911 VALTIMO
<b>Lukumäärä:</b>			

<b>Koordinaattiselitys:</b>	<b>Geometria tuotettu:</b> 4 Gps-mittaus, korjaamaton
<b>Koordinaatit:</b> X 7082950, Y 3596849, Z 201	<b>Löydöt:</b>

**Taustatiedot**

Kaskiröykkiö löytyi Onni ja Toimi Häkkisen haastattelun perusteella 16.6.2011.

**Ympäristön kuvaus**

Kohde sijaitsee äestetyssä tai auratussa nuorena kasvatusmännikössä. Maaperä paikalla on hiilensekaista ja multavaa moreenia.

**Kohteen kuvaus**

Paikalla sijaitsee yksi mahdollinen kaskiröykkiö (3x3x0,8 m) ja kaksi epämääräisempää rauniota. Informanttien mukaan paikalla olisi kaskettu. Alue on vahingoittunut äestyksessä.

**Kohteen rajaus**

Kohde rajautuu aluemaisesti näkyvien rakenteiden perusteella.

**Tulkinta**

Alue on vanhaa kaskea, jossa on yksi selkeämpi kaskiröykkiö.

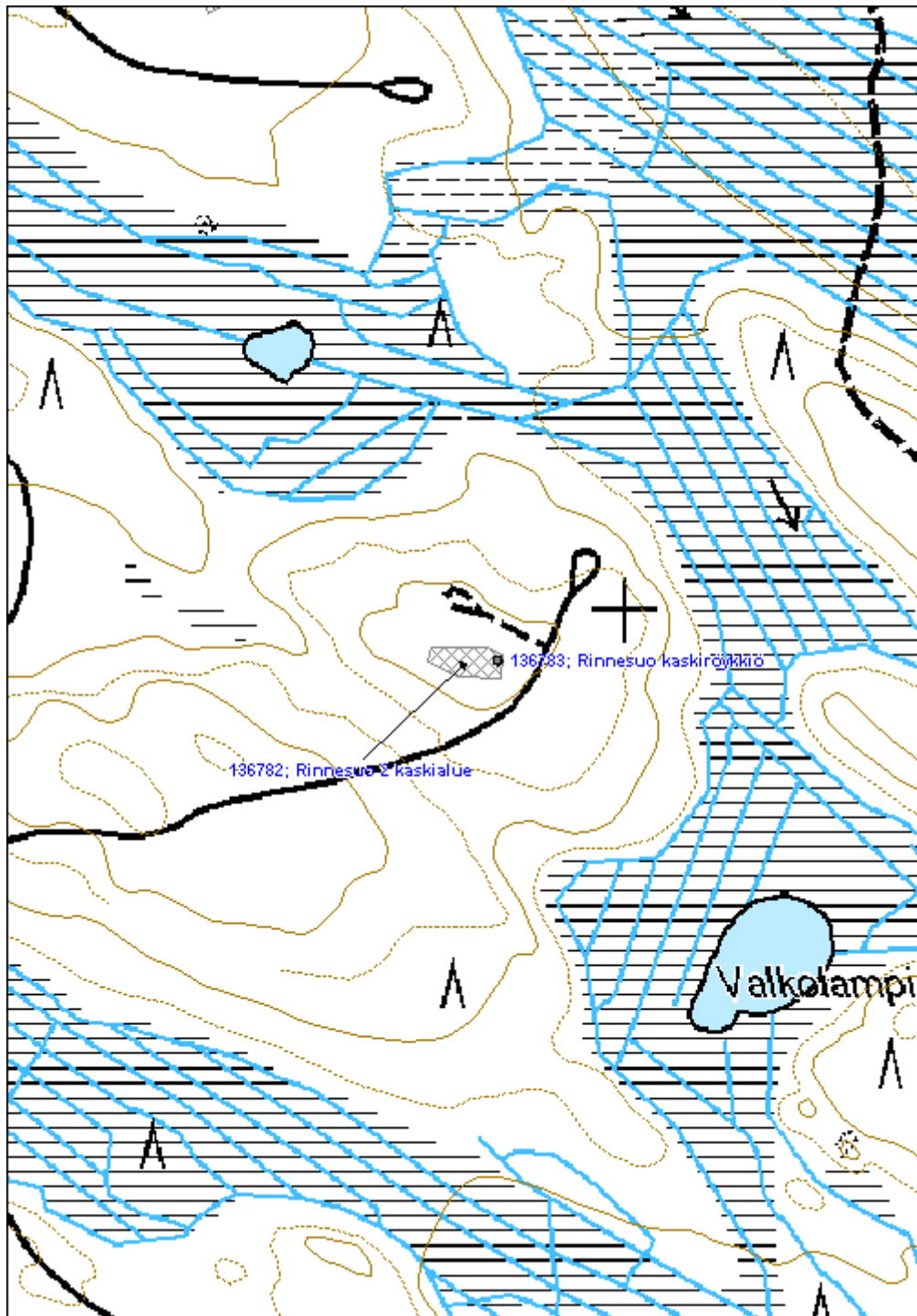
**Lisätietoja**
**Toimenpiteet**
**Tarkastukset**

Tila: 3 Toteutettu      Laji: 6 Suojeluarvojen tarkastus      Tarkastusvuosi: 2011  
 Tarkastuspvm: 16.6.2011      Tarkastaja: R. Mönkkönen  
 Kuvaus: KMO kulttuuriperintöinventointi 2011

<b>Viranomaisrekisterinro:</b>	<b>Kunto:</b> 2 Kesinkertainen
	<b>Olotila:</b> 2 Ei käytössä
<b>Arvotus:</b> 8 Muu suojeluarvo	<b>Kohteen</b> 9 Muu suojeluarvo

<b>Selitys:</b>		<b>suojelu:</b>
<b>Selitys:</b>		<b>Selitys:</b>
<b>Ympäristön suojelu:</b>	0 Ei määritelty	
<b>Selitys:</b>		

<b>Kohdetyyppi:</b>	9 Valmistuspaikat/työpaikat	<b>Copyright:</b>	© Metsähallitus 2008 © Maanmittauslaitos 1/MML/08
<b>Koordinaatit:</b>	X 7082950, Y 3596849, Z 201	<b>Mittakaava:</b>	1:5000



**Patali kämppä jäännös**

MH-tunnus: 136785

<b>Kohdetyyppi:</b>	9 Valmistuspaikat/työpaikat	<b>Haltija:</b>	131 Metsätalous Itä-Suomi
<b>Ajoitus:</b>	7118 Historiallinen aika	<b>Ylläpitäjä:</b>	131 Metsätalous Itä-Suomi
<b>Rakentamisvuosi:</b>		<b>Kunta:</b>	911 VALTIMO
<b>Lukumäärä:</b>			

<b>Koordinaattiselitys:</b>		<b>Geometria tuotettu:</b>	4 Gps-mittaus, korjaamaton
<b>Koordinaatit:</b>	X 7079050, Y 3601165, Z 201	<b>Löydöt:</b>	

**Taustatiedot**

Kämpän jäännös löydettiin inventoinnissa haastattelun perusteella 16.6.2011. Kämpä on rakennettu 1959. Työnjohtoa kämpässä on ollut 4, miehistöä 24 ja emäntiä 2 (Björn 2009:179).

Björn, Ismo 2009: *Valtimo - Kunnan historia*. Hämeenlinna.

**Ympäristön kuvaus**

Kohde sijaitsee Sivakantiestä noin sata metriä itään. Paikalla kasvaa nuorta kasvatuskoivikkoa. Ympäristö on yleisilmeeltään rehevää.

**Kohteen kuvaus**

Kämpän luonnonkivinen perusta on kooltaan 10,5x8 metriä (Patali kämppä jäännös 1). Rakennuksen jäännöksen keskellä on betonivalun päälle tiilistä muurattu uunin jäännös. Kämpän vieressä on avoin, osittain täyttynyt/täytetty kaivo (Patali kaivo 2).

**Kohteen rajaus**

Kohde rajautuu aluemaisesti näkyvien rakenteiden perusteella.

**Tulkinta**

Paikalla on sijainnut kämpä.

**Lisätietoja**
**Toimenpiteet**

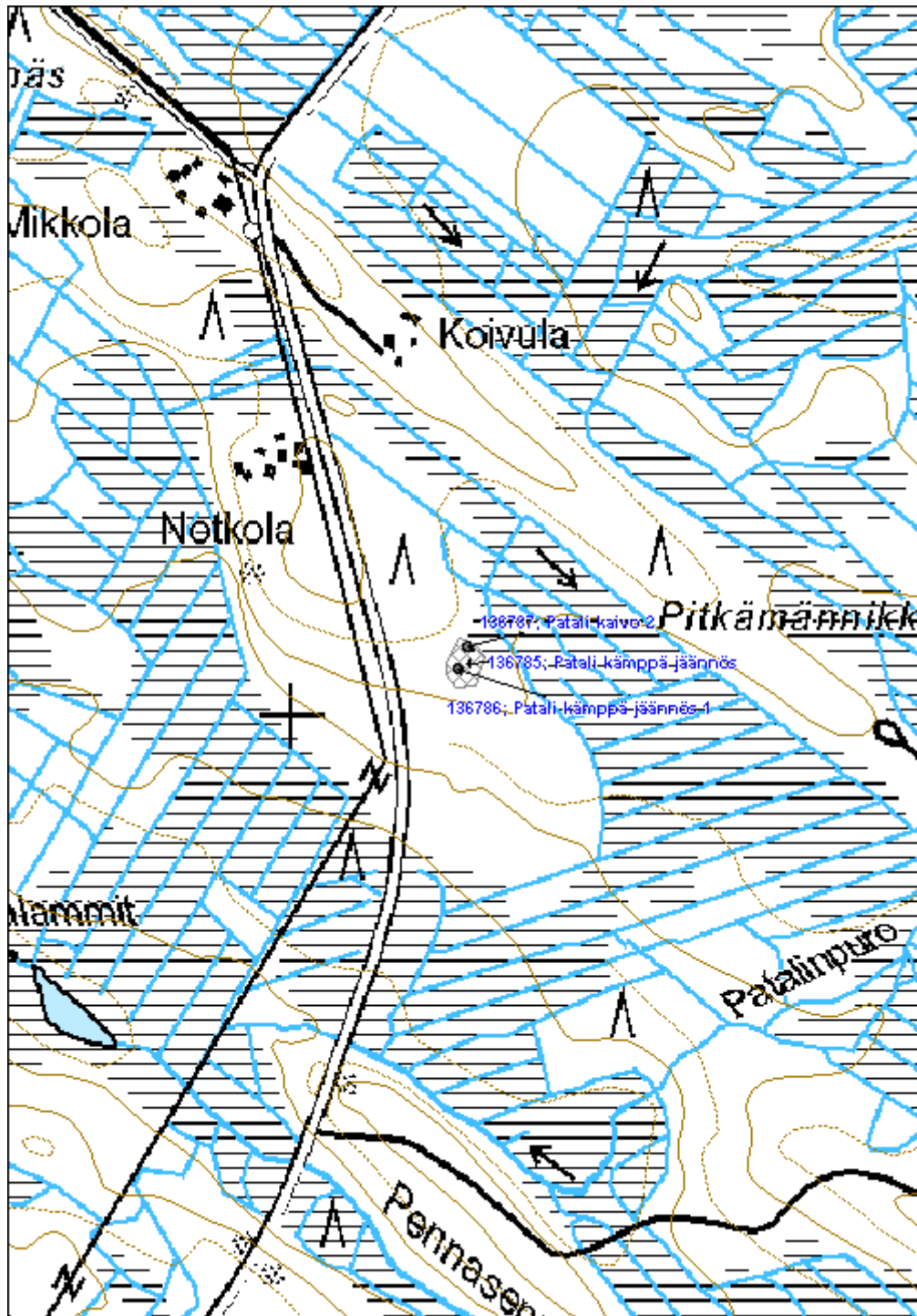
Tila: 1 Ehdotettu      Laji: 11 Korjaus / kunnostus      Toimenpidevuosi: 2012  
 Kuvaus: Avoimen kaivon täyttö tai kattaminen.

**Tarkastukset**

Tila: 3 Toteutettu      Laji: 6 Suojeluarvojen tarkastus      Tarkastusvuosi: 2011  
 Tarkastuspvm: 16.6.2011      Tarkastaja: R. Mönkkönen  
 Kuvaus: KMO kulttuuriperintöinventointi 2011

<b>Viranomais- rekisterinro:</b>		<b>Kunto:</b>	2 Kesinkertainen
<b>Arvotus:</b>	8 Muu suojeluarvo	<b>Olotila:</b>	2 Ei käytössä
<b>Selitys:</b>		<b>Kohteen suojaus:</b>	9 Muu suojeluarvo
		<b>Selitys:</b>	
<b>Ympäristön suojaus:</b>	0 Ei määritelty		
<b>Selitys:</b>			

<b>Kohdetyyppi:</b>	9 Valmistuspaikat/työpaikat	Copyright:	© Metsähallitus 2008 © Maanmittauslaitos 1/MML/08
<b>Koordinaatit:</b>	X 7079050, Y 3601165, Z 201	Mittakaava:	1:5000



**Syrjänkannas kämpä jäännös**

MH-tunnus: 136792

<b>Kohdetyyppi:</b>	9 Valmistuspaikat/työpaikat	<b>Haltija:</b>	131 Metsätalous Itä-Suomi
<b>Ajoitus:</b>	7118 Historiallinen aika	<b>Ylläpitäjä:</b>	131 Metsätalous Itä-Suomi
<b>Rakentamisvuosi:</b>		<b>Kunta:</b>	911 VALTIMO
<b>Lukumäärä:</b>			

<b>Koordinaattiselitys:</b>		<b>Geometria tuotettu:</b>	4 Gps-mittaus, korjaamaton
<b>Koordinaatit:</b>	X 7083459, Y 3598983, Z 181	<b>Löydöt:</b>	

**Taustatiedot**

Kämpän jäännös löydettiin inventoinnissa haastattelun perusteella 17.6.2011. Kämpä on rakennettu 1913. (Björn 2009:177).

Björn, Ismo 2009: *Valtimo - Kunnan historia*. Hämeenlinna.

**Ympäristön kuvaus**

Kohde sijaitsee Autio- ja Syrjäjärven välisellä kannaksella 80 metriä Syrjäjärven rannasta länteen. Kämpän pohja on vasta hakatussa ja männylle istutetussa hakkuuaukossa, kuusta ja koivua kasvavassa säästöpuusaarekkeessa. Maaperä on karkea-ainesmureenia.

**Kohteen kuvaus**

Rakennuksen alimpia hirsikertoja on säilynyt. Perustuksen koko on noin 6,5x13 metriä. Rakennuksen molemmissa päissä on luonnonkiviset uunit (1,5x1,5x1 m). Ympäristö on hakattu ja laikutettu, ainoastaan kämpän jäännös on säilynyt.

**Kohteen rajaus**

Kohde rajautuu pistemäisesti.

**Tulkinta**

Paikalla on sijainnut kämpä.

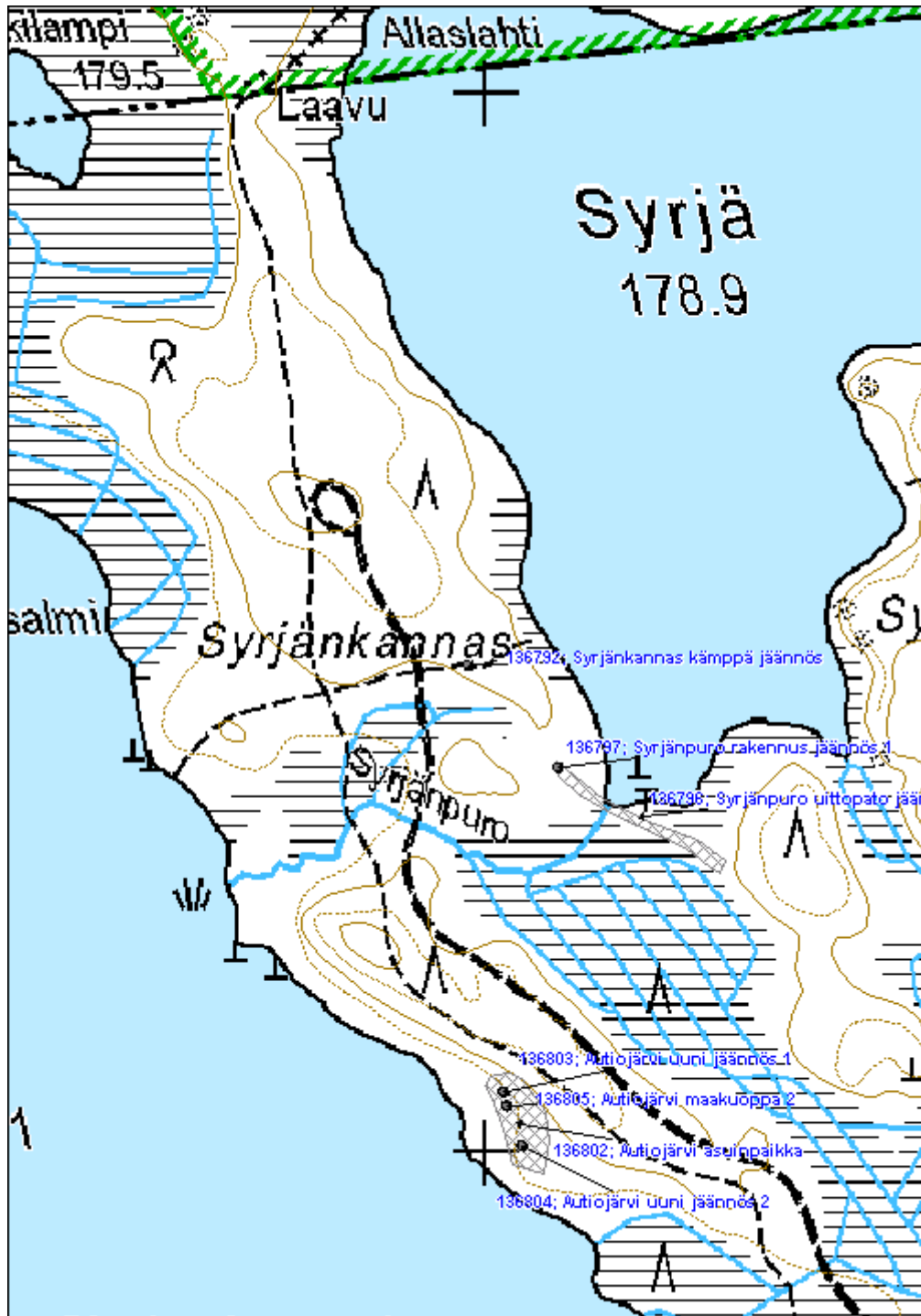
**Lisätietoja**
**Toimenpiteet**
**Tarkastukset**

Tila: 3 Toteutettu Laji: 6 Suojeluarvojen tarkastus Tarkastusvuosi: 2011  
 Tarkastuspvm: 17.6.2011 Tarkastaja: R. Mönkkönen  
 Kuvaus: KMO kulttuuriperintöinventointi 2011



<b>Viranomaisrekisterinro:</b>		<b>Kunto:</b>	2 Keskinertainen
<b>Arvotus:</b>	8 Muu suojeluarvo	<b>Olotila:</b>	2 Ei käytössä
<b>Selitys:</b>		<b>Kohteen suojelu:</b>	9 Muu suojeluarvo
		<b>Selitys:</b>	
<b>Ympäristön suojelu:</b>	0 Ei määritelty		
<b>Selitys:</b>			

<b>Kohdetyyppi:</b>	9 Valmistuspaikat/työpaikat	<b>Copyright:</b>	© Metsähallitus 2008 © Maanmittauslaitos 1/MML/08
<b>Koordinaatit:</b>	X 7083459, Y 3598983, Z 181	<b>Mittakaava:</b>	1:5000



**Syrjämpuro uittopato jäännös**

MH-tunnus: 136796

<b>Kohdetyyppi:</b>	9 Valmistuspaikat/työpaikat	<b>Haltija:</b>	131 Metsätalous Itä-Suomi
<b>Ajoitus:</b>	7118 Historiallinen aika	<b>Ylläpitäjä:</b>	131 Metsätalous Itä-Suomi
<b>Rakentamivuosi:</b>		<b>Kunta:</b>	911 VALTIMO
<b>Lukumäärä:</b>			

<b>Koordinaattiselitys:</b>		<b>Geometria tuotettu:</b>	4 Gps-mittaus, korjaamaton
<b>Koordinaatit:</b>	X 7083316, Y 3599145, Z 180	<b>Löydöt:</b>	

**Taustatiedot**

Kohde löydettiin haastattelun perusteella inventoinnissa 17.6.2011.

**Ympäristön kuvaus**

Uittopato sijaitsee Autio- ja Syrjäjärven välisen Syrjänpuron suulla. Paikalla kasvaa nuorta koivuvaltaista kasvatussekametsää. Vajan jäänteet sijaitsevat hakkuuaukean eteläpäässä, kuusta kasvavassa pienessä säästöpuuryppäessä. Maaperä on turvetta ja karkeaa moreenia.

**Kohteen kuvaus**

Uittopadon hirsiset aukkorakenteet on purettu. Puron reunoilla ja ympäristössä on jäljellä joitain hirsiiä. Sulkurakenteen luoteispuolella on 50 metriä pitkä (5x2 m) maasta rakennettu patovalli. Kaakkoispuolella patovalli on noin 120 metriä pitkä. Rakenteen kokonaispituus on noin 170 metriä. Padon kaakkoispäässä on hiekkakuoppa, josta on otettu maa-ainesta padon rakentamiseen. Patorakenteen luoteispäässä on lautarakenteisen vajan (2x1,5 m) jäännökset (Syrjämpuro rakennus jäännös 1). Rakennuksessa on ollut tuohikatto.

**Kohteen rajaus**

Kohde rajautuu aluemaisesti näkyvien rakenteiden perusteella

**Tulkinta**

Paikalla on ollut uittopato ja vaja.

**Lisätietoja**
**Toimenpiteet**
**Tarkastukset**

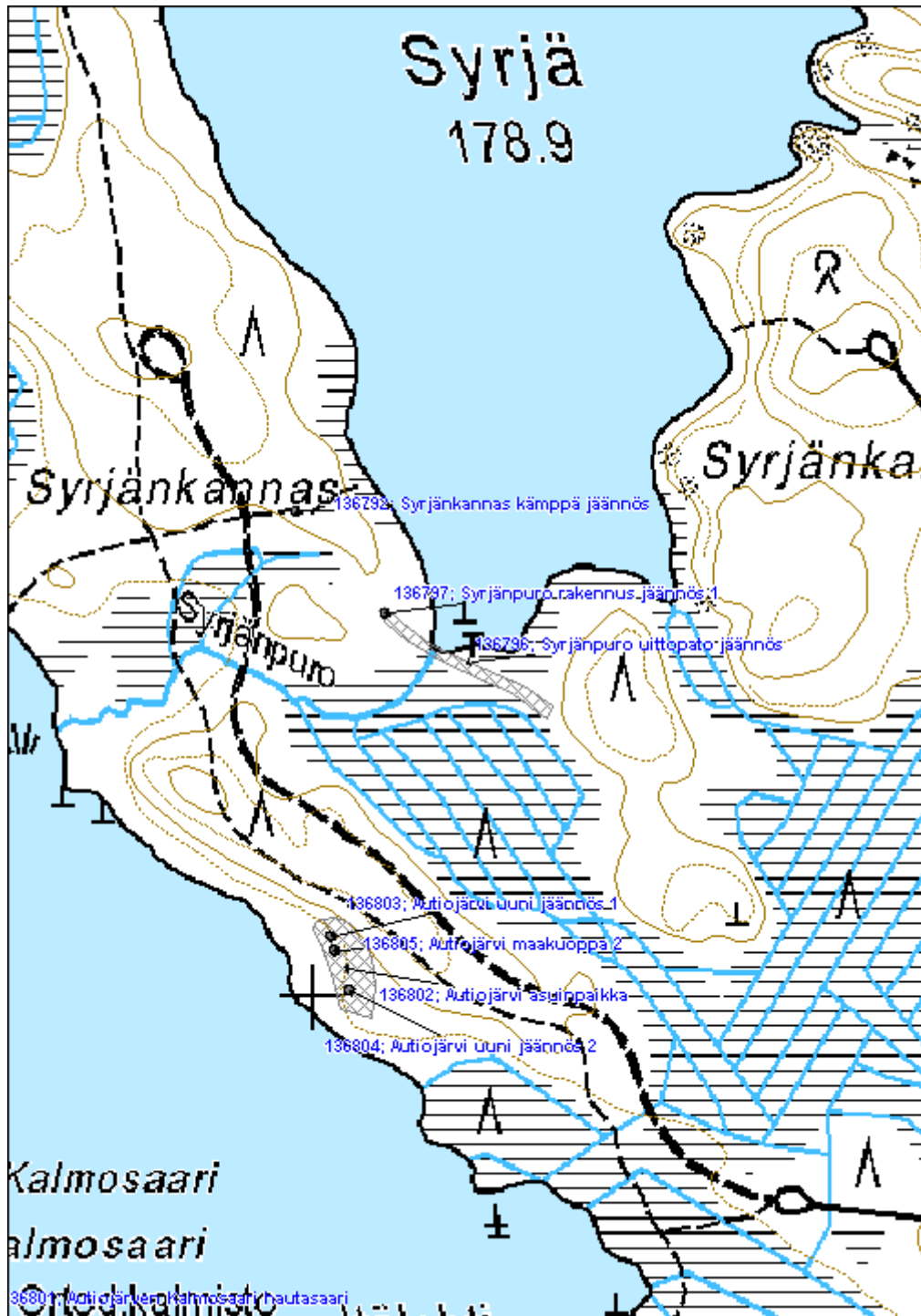
Tila: 3 Toteutettu Laji: 6 Suojeluarvojen tarkastus Tarkastusvuosi: 2011  
 Tarkastuspvm: 17.6.2011 Tarkastaja: R. Mönkkönen  
 Kuvaus: KMO kulttuuriperintöinventointi 2011

<b>Viranomaisrekisterinro:</b>		<b>Kunto:</b>	2 Keskinertainen
<b>Arvotus:</b>	8 Muu suojeluarvo	<b>Olotila:</b>	2 Ei käytössä
<b>Selitys:</b>		<b>Kohteen suojelu:</b>	9 Muu suojeluarvo
		<b>Selitys:</b>	
<b>Ympäristön suojelu:</b>	0 Ei määritelty		
<b>Selitys:</b>			



Syrjänpuro uittopadon jäännös kuvattuna etelästä. Kuvaaja Aleksii Pienimäki.

<b>Kohdetyyppi:</b>	9 Valmistuspaikat/työpaikat	<b>Copyright:</b>	© Metsähallitus 2008 © Maanmittauslaitos 1/MML/08
<b>Koordinaatit:</b>	X 7083316, Y 3599145, Z 180	<b>Mittakaava:</b>	1:5000



**Heinäjärvi kalamaja jäännös**
**MH-tunnus: 136818**

<b>Kohdetyyppi:</b>	9 Valmistuspaikat/työpaikat	<b>Haltija:</b>	131 Metsätalous Itä-Suomi
<b>Ajoitus:</b>	7116 Uusi aika	<b>Ylläpitäjä:</b>	131 Metsätalous Itä-Suomi
<b>Rakentamisvuosi:</b>		<b>Kunta:</b>	911 VALTIMO
<b>Lukumäärä:</b>			

<b>Koordinaattiselitys:</b>		<b>Geometria tuotettu:</b>	4 Gps-mittaus, korjaamaton
<b>Koordinaatit:</b>	X 7084031, Y 3602204, Z 192	<b>Löydöt:</b>	

**Taustatiedot**

Kalamaja löytyi inventoinnissa haastattelun perusteella 17.6.2011. Kohde on Mauno Immosen mukaan paikallisen erakon Jussi (Johannes) Ärvään (1885–1974) käyttämä laavu M. Immonen ”Jussi Ärväs, Portinsalon erakko” lehtikirjoitus Pohjois-Karjala 10.6.1999.

**Ympäristön kuvaus**

Kohde sijaitsee Heinäjärven pohjoiseen antavalla rannalla. Paikalla kasvaa varttunutta mäntyä kasvatusmetsikössä. Maaperä on moreenia.

**Kohteen kuvaus**

Kohde on hirsirakenteinen laavu (1,8x2x0,7 m). Hirsissä on havaittavissa vuosilukuja ja nimikirjaimia. Vanhin kaiverrettu vuosiluku on 1946. Laavun edessä on noin 0,6 metriä korkea kiuas, jonka halkaisija on noin 2 metriä.

**Kohteen rajaus**

Kohde rajautuu pistemäisesti.

**Tulkinta**

Kohde on kalamajan/laavun jäännös.

**Lisätietoja**
**Toimenpiteet**
**Tarkastukset**

Tila: 3 Toteutettu      Laji: 6 Suojeluarvojen tarkastus      Tarkastusvuosi: 2011  
 Tarkastuspvm: 17.6.2011      Tarkastaja: R. Mönkkönen  
 Kuvaus: KMO kulttuuriperintöinventointi 2011

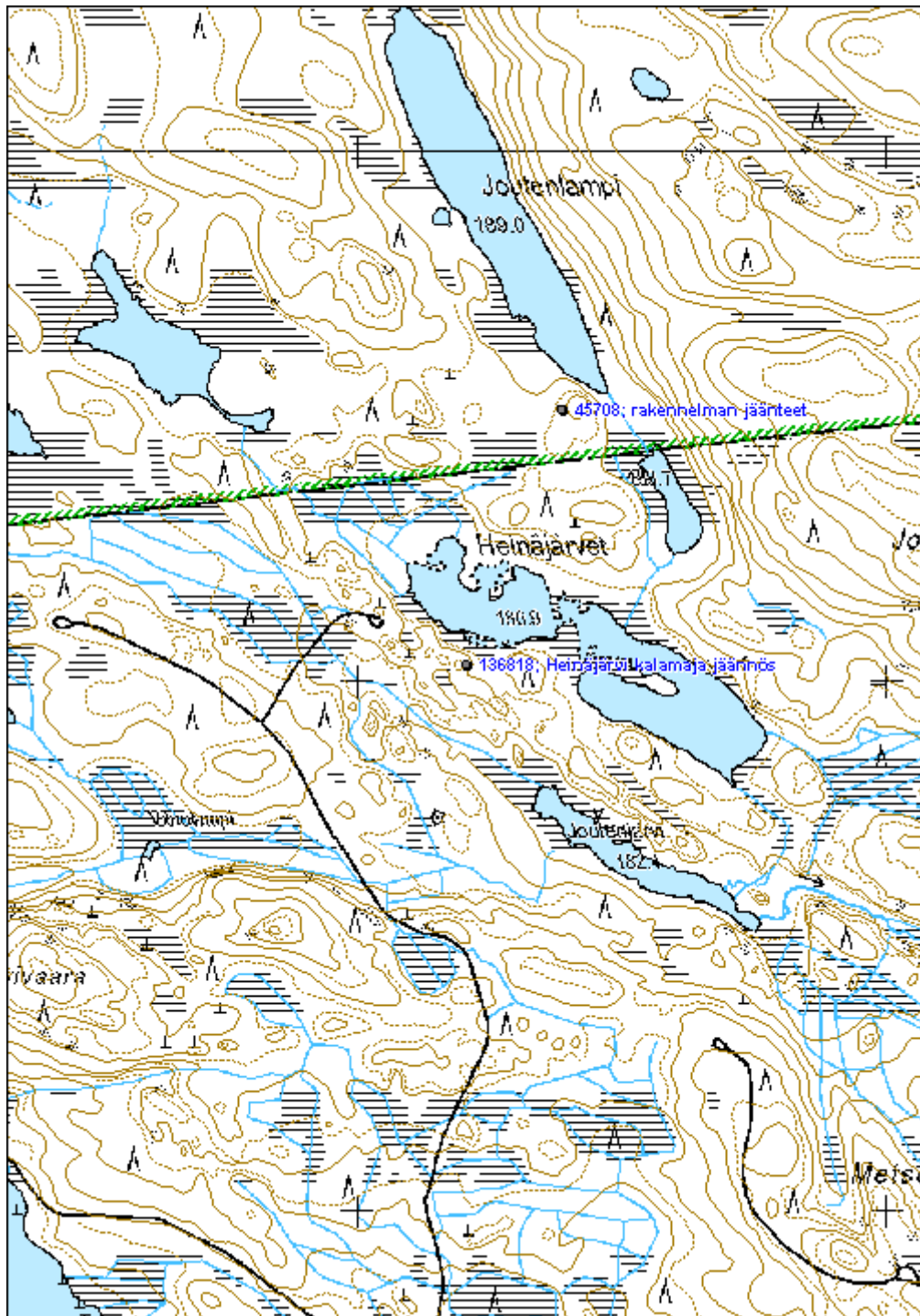
**Viranomais-**      **Kunto:** 2 Keskinertainen

<b>rekisterinro:</b>		<b>Olotila:</b> 2 Ei käytössä
<b>Arvotus:</b>	8 Muu suojeluarvo	<b>Kohteen suojelu:</b> 9 Muu suojeluarvo
<b>Selitys:</b>		<b>Selitys:</b>
<b>Ympäristön suojelu:</b>	0 Ei määritelty	
<b>Selitys:</b>		



Heinäjärvi kalamajan jäännös. kuvattuna lounaasta. Kuvaaja Alekski Pienimäki.

<b>Kohdetyyppi:</b>	9 Valmistuspaikat/työpaikat	<b>Copyright:</b>	© Metsähallitus 2008 © Maanmittauslaitos 1/MML/08
<b>Koordinaatit:</b>	X 7084031, Y 3602204, Z 192	<b>Mittakaava:</b>	1:10000





<b>Koiravaara asuinpaikka</b>	<b>MH-tunnus: 136822</b>
-------------------------------	--------------------------

<b>Kohdetyyppi:</b>	1 Asuinpaikat	<b>Haltija:</b>	131 Metsätalous Itä-Suomi
<b>Ajoitus:</b>	7116 Uusi aika	<b>Ylläpitäjä:</b>	131 Metsätalous Itä-Suomi
<b>Rakentamisvuosi:</b>		<b>Kunta:</b>	911 VALTIMO
<b>Lukumäärä:</b>			

<b>Koordinaattiselitys:</b>	<b>Geometria tuotettu:</b>
<b>Koordinaatit:</b>	4 Gps-mittaus, korjaamaton
X 7075540, Y 3599284, Z 202	<b>Löydöt:</b>

***Taustatiedot***

Autioitunut tila paikallistettiin inventoinnissa 20.6.2011. Kohde erottuu vuoden 1972 peruskartassa Timola nimellä, jossa paikalla erottuu kaksi rakennusta ja niitä ympäröivät pellot. Itse Koiravaaran tila esiintyy jo pitäjänkartassa (4322 10 Ia.)

***Ympäristön kuvaus***

Kohde sijaitsee kuusta kasvavassa varttuneessa kasvatusmetsikössä. Kohteen ympärillä piha-alue erottuu selkeästi lähes puuttomana, harvakseltaan koivua kasvavana aluskasvillisuuden peittämänä aukeana. Maaperä on moreenia.

***Kohteen kuvaus***

Alueella on joitain peltoraunioita ja pellostä raivattujen kivien muodostamaa kivivallia. Päärakennuksesta on jäljellä betoninen perusta (9x5 m) ja jäänteet betonitiilistä muuratusta uunista (1,6x0,7x2,2 m) (Koiravaara päärakennus jäännös 1). Päärakennuksesta noin 32 metriä lounaaseen sijaitsee betoniperustaisen navettarakennuksen jäännös (11x5 m) (Koiravaara navetta jäännös 2), jonka takana on lantala (7x3 m). Navetasta noin 44 metriä kaakkoon sijaitsee kolmannen rakennuksen jäännös (Koiravaara rakennus jäännös 3). Luonnonkivinen perusta on kooltaan 5x3 metriä.

***Kohteen rajaus***

Kohde rajautuu aluemaisesti näkyvien rakenteiden mukaan.

***Tulkinta***

Paikalla on vuoden 1972 jälkeen autioitunut tila.

***Lisätietoja***
***Toimenpiteet***
***Tarkastukset***

Tila: 3 Toteutettu	Laji: 6 Suojeluarvojen tarkastus	Tarkastusvuosi: 2011
Tarkastuspvm: 20.6.2011	Tarkastaja: R. Mönkkönen	

Kuvaus: KMO kulttuuriperintöinventointi 2011

**Viranomais-  
rekisterinro:**

**Kunto:** 2 Kesinkertainen

**Arvotus:** 8 Muu suojeluarvo

**Olotila:** 2 Ei käytössä

**Kohteen  
suojaus:** 9 Muu suojeluarvo

**Selitys:**

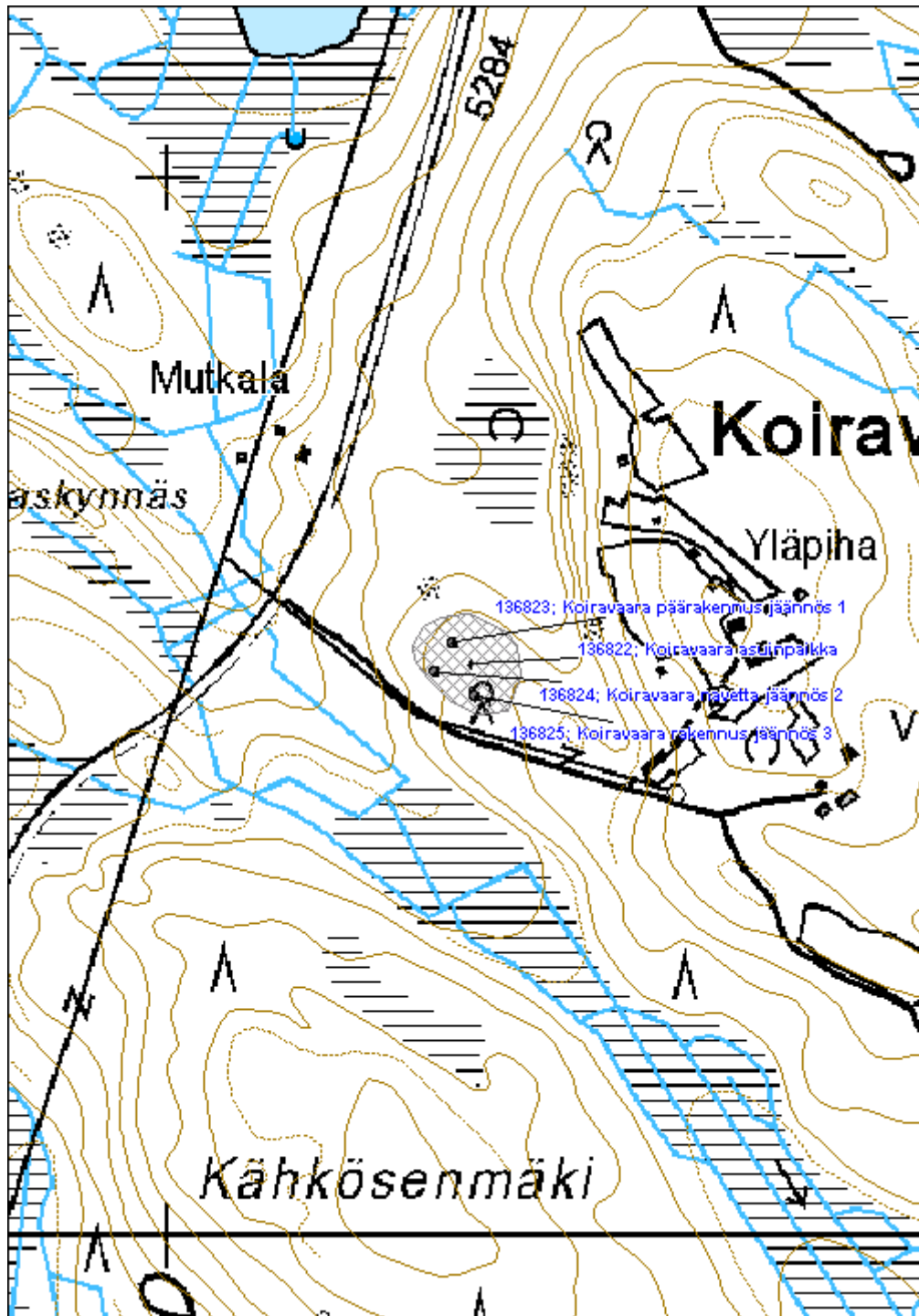
**Selitys:**

**Ympäristön  
suojaus:**

0 Ei määritelty

**Selitys:**

<b>Kohdetyyppi:</b>	1 Asuinpaikat	<b>Copyright:</b>	© Metsähallitus 2008 © Maanmittauslaitos 1/MML/08
<b>Koordinaatit:</b>	X 7075540, Y 3599284, Z 202	<b>Mittakaava:</b>	1:5000



**Ruostelampi kämpä jäännös**

MH-tunnus: 136827

<b>Kohdetyyppi:</b>	9 Valmistuspaikat/työpaikat	<b>Haltija:</b>	131 Metsätalous Itä-Suomi
<b>Ajoitus:</b>	7116 Uusi aika	<b>Ylläpitäjä:</b>	131 Metsätalous Itä-Suomi
<b>Rakentamisvuosi:</b>		<b>Kunta:</b>	911 VALTIMO
<b>Lukumäärä:</b>			

<b>Koordinaattiselitys:</b>		<b>Geometria tuotettu:</b>	4 Gps-mittaus, korjaamaton
<b>Koordinaatit:</b>	X 7075030, Y 3601345, Z 199	<b>Löydöt:</b>	

**Taustatiedot**

Kämpän jäännös löytyi inventoinnissa haastattelun perusteella 20.6.2011. Kämpä on rakennettu 1953. Työnjohtoa kämpässä on ollut 3, miehistöä 24 ja emäntiä 2 (Björn 2009:179).

Björn, Ismo 2009: *Valtimo - Kunnan historia*. Hämeenlinna.

**Ympäristön kuvaus**

Kohde sijaitsee kuusta kasvavassa varttuneessa kasvatusmetsikössä. Maaperä on moreenia ja turvetta.

**Kohteen kuvaus**

Kämpän perusta on osittain vaurioitunut talvitien teon yhteydessä. Paikalla on havaittavissa (13x6 m) kumpare, jonka toisessa päässä on tiilistä muurattu (2x2 m) uunin jäännös. Metsäautotien varressa sijaitsee nykyään metsästysseuran kota. Tällä paikalla on voinut sijaita myös muita kämpän rakennuksia, jotka ovat tuhoutuneet kodan rakentamisen yhteydessä.

**Kohteen rajaus**

Kohde rajautuu pistemäisesti.

**Tulkinta**

Paikalla on purettu kämpä.

**Lisätietoja**
**Toimenpiteet**
**Tarkastukset**

Tila: 3 Toteutettu Laji: 6 Suojeluarvojen tarkastus Tarkastusvuosi: 2011

Tarkastuspvm: 20.6.2011 Tarkastaja: R. Mönkkönen

Kuvaus: KMO kulttuuriperintöinventointi 2011

<b>Viranomais-</b>	<b>Kunto:</b>	2 Keskinertainen
--------------------	---------------	------------------

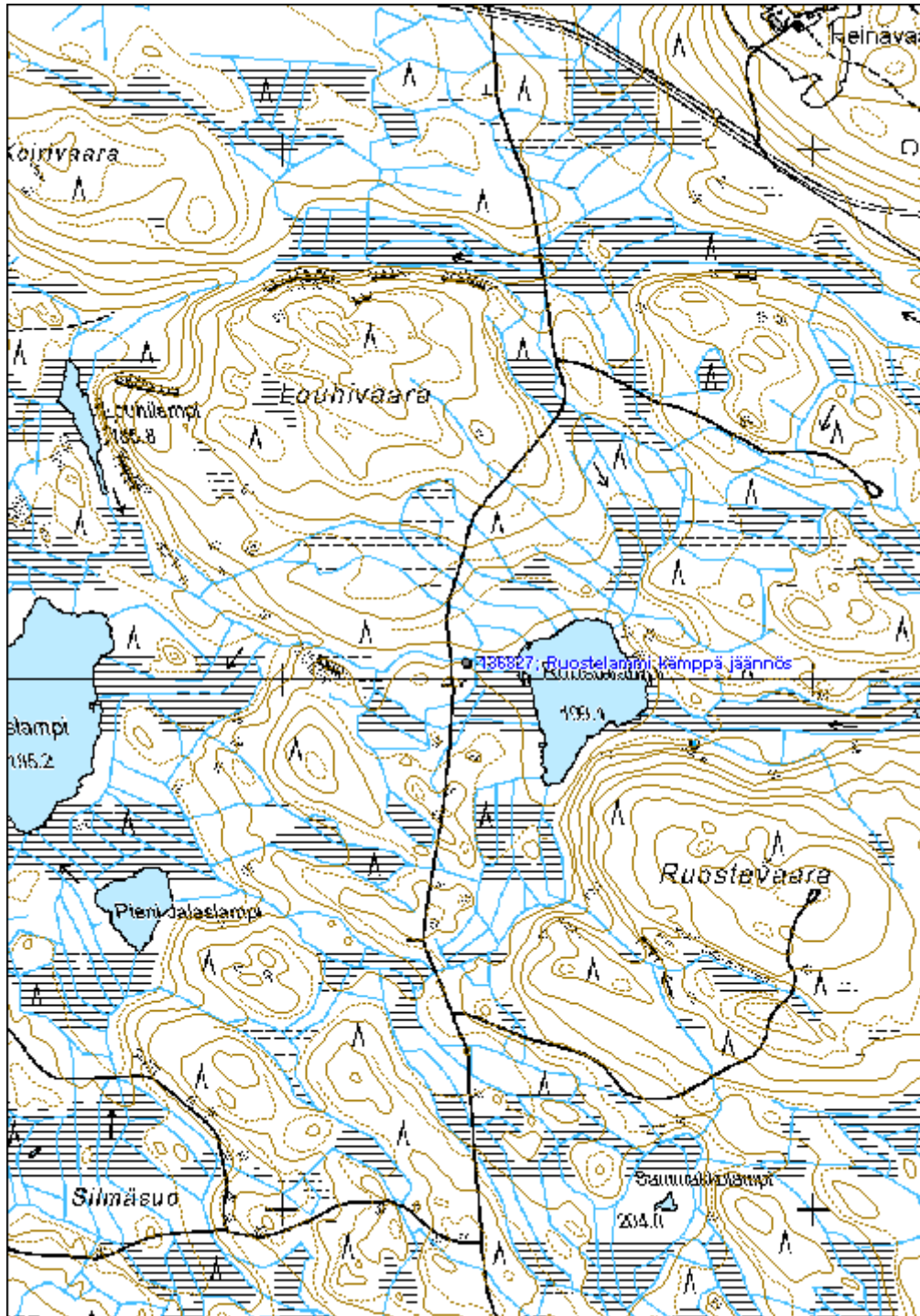
**rekisterinro:**

<b>Arvotus:</b>	8 Muu suojeluarvo	<b>Olotila:</b>	2 Ei käytössä
<b>Selitys:</b>		<b>Kohteen suojelu:</b>	9 Muu suojeluarvo
		<b>Selitys:</b>	

<b>Ympäristön suojelu:</b>	0 Ei määritelty
----------------------------	-----------------

<b>Selitys:</b>	
-----------------	--

<b>Kohdetyyppi:</b>	9 Valmistuspaikat/työpaikat	<b>Copyright:</b>	© Metsähallitus 2008 © Maanmittauslaitos 1/MML/08
<b>Koordinaatit:</b>	X 7075030, Y 3601345, Z 199	<b>Mittakaava:</b>	1:10000



**Kuoppavaara asuinpaikka**

MH-tunnus: 136834

<b>Kohdetyyppi:</b>	1 Asuinpaikat	<b>Haltija:</b>	131 Metsätalous Itä-Suomi
<b>Ajoitus:</b>	7116 Uusi aika	<b>Ylläpitäjä:</b>	131 Metsätalous Itä-Suomi
<b>Rakentamisvuosi:</b>		<b>Kunta:</b>	911 VALTIMO
<b>Lukumäärä:</b>			

<b>Koordinaattiselitys:</b>		<b>Geometria tuotettu:</b>	4 Gps-mittaus, korjaamaton
<b>Koordinaatit:</b>	X 7075716, Y 3606693, Z 180	<b>Löydöt:</b>	

**Taustatiedot**

Autioitunut tila löydettiin inventoinnissa 20.6.2011. Vuoden 1927 metsätaloukaskartassa (Taloukaskartta Nurmeksen hoitoalueesta 4. karttalehti) paikka esiintyy nimellä Kuoppavaara (metsänvartijantila) Tila on merkitty asutustilaksi vuoden 1950 metsätaloukaskartassa (Taloukaskartta Valtimon hoitoalueesta 6. karttalehti).

**Ympäristön kuvaus**

Kohde sijaitsee Kuoppavaaran kaakkoisreunalla. Alue on vanhaa peltoa, jolla kasvaa varttunut kuusivaltainen kasvatussekametsikkö. Maaperä on moreenia.

**Kohteen kuvaus**

Alueella sijaitsee joitain peltoraunioita ja kiviaittaa. Paikalla on asuinrakennuksen perusta (7,5x10,5 m), jonka kulmassa luonnonkivistä muurattu uuni (2x2x1,3 m) (Kuoppavaara päärakennus jäännös 1). Rakennuksen alimpia hirsikertoja on säilynyt. Tästä noin 27 metriä kaakkoon on toinen rakennuksen jäännös (8x11,5 m) (Kuoppavaara rakennus jäännös 2), sekä kolmas mahdollinen ladon perusta(5x5 m) (Kuoppavaara rakennus jäännös 3). Päärakennuksesta noin 55 metriä etelään on navetan kiviperusta (12x10 m) (Kuoppavaara navetta jäännös 4).

**Kohteen rajaus**

Kohde rajautuu aluemaisesti näkyvien rakenteiden perusteella.

**Tulkinta**

Paikalla on autioitunut metsänvartijantila.

**Lisätietoja**
**Toimenpiteet**
**Tarkastukset**

Tila: 3 Toteutettu Laji: 6 Suojeluarvojen tarkastus Tarkastusvuosi: 2011  
Tarkastuspvm: 20.6.2011 Tarkastaja: R. Mönkkönen

Kuvaus: KMO kulttuuriperintöinventointi 201

**Viranomais-  
rekisterinro:**

**Kunto:** 2 Kesinkertainen

**Arvotus:** 8 Muu suojeluarvo

**Olotila:** 2 Ei käytössä

**Kohteen  
suojaus:** 9 Muu suojeluarvo

**Selitys:**

**Selitys:**

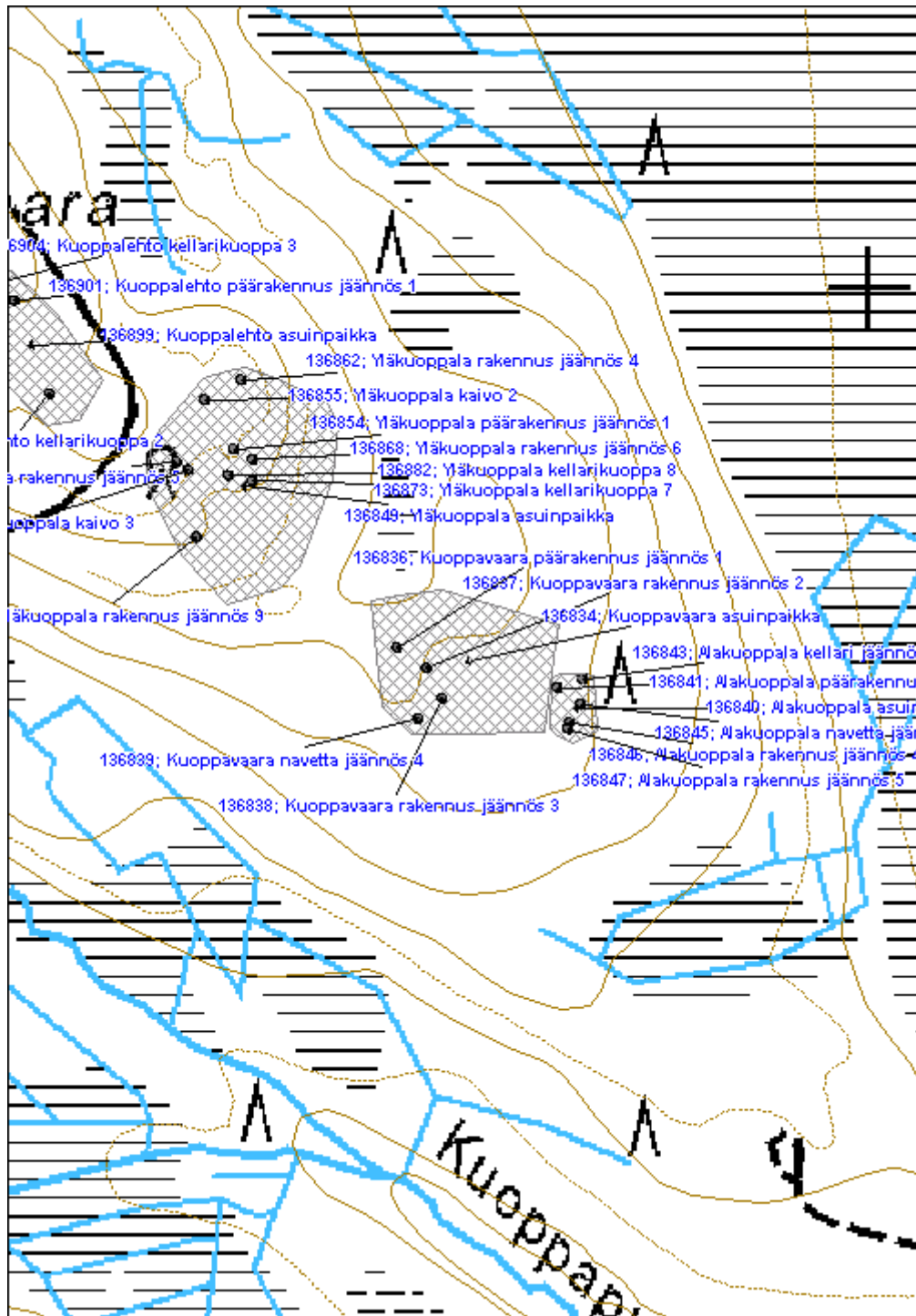
**Ympäristön  
suojaus:**

0 Ei määritelty

**Selitys:**



<b>Kohdetyyppi:</b>	1 Asuinpaikat	<b>Copyright:</b>	© Metsähallitus 2008 © Maanmittauslaitos 1/MML/08
<b>Koordinaatit:</b>	X 7075716, Y 3606693, Z 180	<b>Mittakaava:</b>	1:4000



**Alakuoppala asuinpaikka**

MH-tunnus: 136840

<b>Kohdetyyppi:</b>	1 Asuinpaikat	<b>Haltija:</b>	131 Metsätalous Itä-Suomi
<b>Ajoitus:</b>	7116 Uusi aika	<b>Ylläpitäjä:</b>	131 Metsätalous Itä-Suomi
<b>Rakentamisvuosi:</b>		<b>Kunta:</b>	911 VALTIMO
<b>Lukumäärä:</b>			

<b>Koordinaattiselitys:</b>		<b>Geometria tuotettu:</b>	4 Gps-mittaus, korjaamaton
<b>Koordinaatit:</b>	X 7075681, Y 3606776, Z 176	<b>Löydöt:</b>	

**Taustatiedot**

Autioitunut tila löytyi inventoinnissa haastattelun perusteella 20.6.2011. Tila ja sitä ympäröivät pellot näkyvät vuoden 1972 peruskartassa (432210), jossa paikalla erottuu yhteensä neljä rakennusta.

**Ympäristön kuvaus**

Kohde sijaitsee Kuoppavaaran kaakkoisreunalla. Alue on vanhaa peltoa, jolla kasvaa varttunut kuusivaltainen kasvatusekametsikkö. Maaperä on moreenia. Kohteen entinen pihapiiri erottuu selkeästi koivua ja muuta lehtipuuta kasvavana tiheän aluskasvillisuuden peittämänä aukeana. Maaperä on moreenia.

**Kohteen kuvaus**

Paikalla sijaitsee hirsirakenteisen asuinrakennuksen betoniperusta (Alakuoppala päärakennus jäännös 1). Alinta hirsikertaa on säilynyt (5,7x7,5 m). Rakennuksen jäännöksessä on betonitiilestä muurattu uuni ja piippu (2,3x0,7x4,5 m). Päärakennuksesta noin 21 metriä itään sijaitsee (4x3 m) maakellari (Alakuoppala kellari jäännös 2). Tästä 20 metriä etelään on navetan betoninen perusta (4x5 m) (Alakuoppala navetta jäännös 3). Rakennukseen on tullut vesijohto. Pihapiirissä on myös kahden muun lautarakenteisen rakennuksen jäänteet (Alakuoppala rakennus jäännös 4) (3x3 m) (Alakuoppala rakennus jäännös 5) (4x3 m).

**Kohteen rajaus**

Kohde rajautuu aluemaisesti näkyvien rakenteiden mukaan.

**Tulkinta**

Paikalla on vuoden 1972 jälkeen autioitunut tila.

**Lisätietoja**
**Toimenpiteet**
**Tarkastukset**

Tila: 3 Toteutettu

Laji: 6 Suojeluarvojen tarkastus

Tarkastusvuosi: 2011

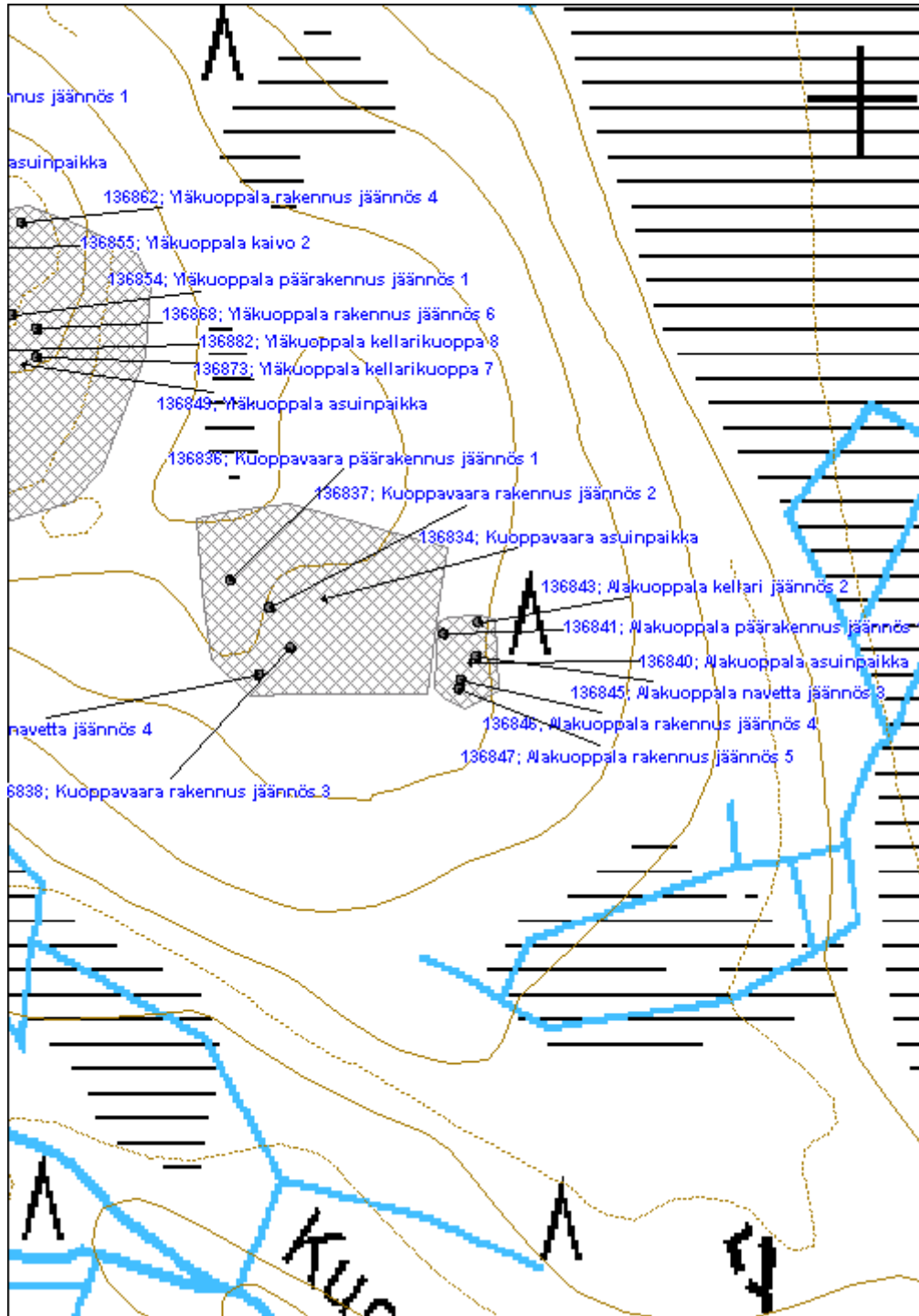
Tarkastuspvm: 20.6.2011 Tarkastaja: R. Mönkkönen  
Kuvaus: KMO kulttuuriperintöinventointi 2011

<b>Viranomais- rekisterinro:</b>		<b>Kunto:</b>	2 Kesinkertainen
<b>Arvotus:</b>	8 Muu suojeluarvo	<b>Olotila:</b>	2 Ei käytössä
<b>Selitys:</b>		<b>Kohteen suojaus:</b>	9 Muu suojeluarvo
		<b>Selitys:</b>	

<b>Ympäristön suojaus:</b>	0 Ei määritelty
--------------------------------	-----------------

<b>Selitys:</b>	
-----------------	--

<b>Kohdetyyppi:</b>	1 Asuinpaikat	<b>Copyright:</b>	© Metsähallitus 2008 © Maanmittauslaitos 1/MML/08
<b>Koordinaatit:</b>	X 7075681, Y 3606776, Z 176	<b>Mittakaava:</b>	1:3000



**Yläkuoppala asuinpaikka**

MH-tunnus: 136849

<b>Kohdetyyppi:</b>	1 Asuinpaikat	<b>Haltija:</b>	131 Metsätalous Itä-Suomi
<b>Ajoitus:</b>	7116 Uusi aika	<b>Ylläpitäjä:</b>	131 Metsätalous Itä-Suomi
<b>Rakentamisvuosi:</b>		<b>Kunta:</b>	911 VALTIMO
<b>Lukumäärä:</b>			

<b>Koordinaattiselitys:</b>		<b>Geometria tuotettu:</b>	4 Gps-mittaus, korjaamaton
<b>Koordinaatit:</b>	X 7075850, Y 3606523, Z 185	<b>Löydöt:</b>	

**Taustatiedot**

Autioitunut tila löytyi inventoinnissa haastattelun perusteella 20.6.2011. Tila ja sen pohjoispuolinen pieni pelto näkyvät vuoden 1972 peruskartassa (432210), jossa paikalla erottuu kaksi rakennusta.

**Ympäristön kuvaus**

Kohde sijaitsee Kuoppavaaralla kuusivaltaisessa varttuneessa kasvatusekametsässä. Kohteen entinen pihapiiri erottuu selkeästi lehtikuusta, koivua ja muuta lehtipuuta kasvavana tiheään aluskasvillisuuden peittämänä aukeana. Maaperä on moreenia.

**Kohteen kuvaus**

Alueella sijaitsee joitain peltoraunioita ja pellosto nostetuista kivistä muodostettua vallia. Paikalla on myös betoninen asuinrakennuksen perusta (7,3x9,5 m) (Yläkuoppala päärakennus jäännös 1), jossa on tiilestä muurattu uuni, (2,3x2,2 m). Rakennuksen jäännöksestä noin 37 metriä luoteeseen sijaitsee vaarallinen avonainen betoninen rengaskaivo (Yläkuoppala kaivo 2). Toinen vastaava kaivo sijaitsee 37 metriä asuinrakennuksesta lounaaseen (Yläkuoppala kaivo 3). Päärakennuksesta noin 50 metriä pohjoiseen on rakennuksen kiviperusta (3x3 m) (Yläkuoppala rakennus jäännös 4). Kolmas rakennuksen jäännös sijaitsee 44 metriä päärakennuksesta länteen (Yläkuoppala rakennus jäännös 5). Ainoa lähes pystyssä oleva rakennelma on lautarakenteinen ja huopakattoinen kuivakäymälä (2x1,5 m) (Yläkuoppala rakennus jäännös 6). Alueella sijaitsee myös kaksi kellarikuoppaa (Yläkuoppala kellarikuoppa 7 ja 8) sekä mahdollinen ladonpohja (Yläkuoppala rakennus jäännös 9).

**Kohteen rajaus**

Kohde rajautuu aluemaisesti näkyvien rakenteiden perusteella.

**Tulkinta**

Paikalla on vuoden 1972 jälkeen autioitunut tila.

**Lisätietoja**
**Toimenpiteet**

Tila: 1 Ehdotettu Laji: 11 Korjaus / kunnostus Toimenpidevuosi: 2012  
 Kuvaus: Avoimien kaivojen täyttö tai kattaminen.

**Tarkastukset**

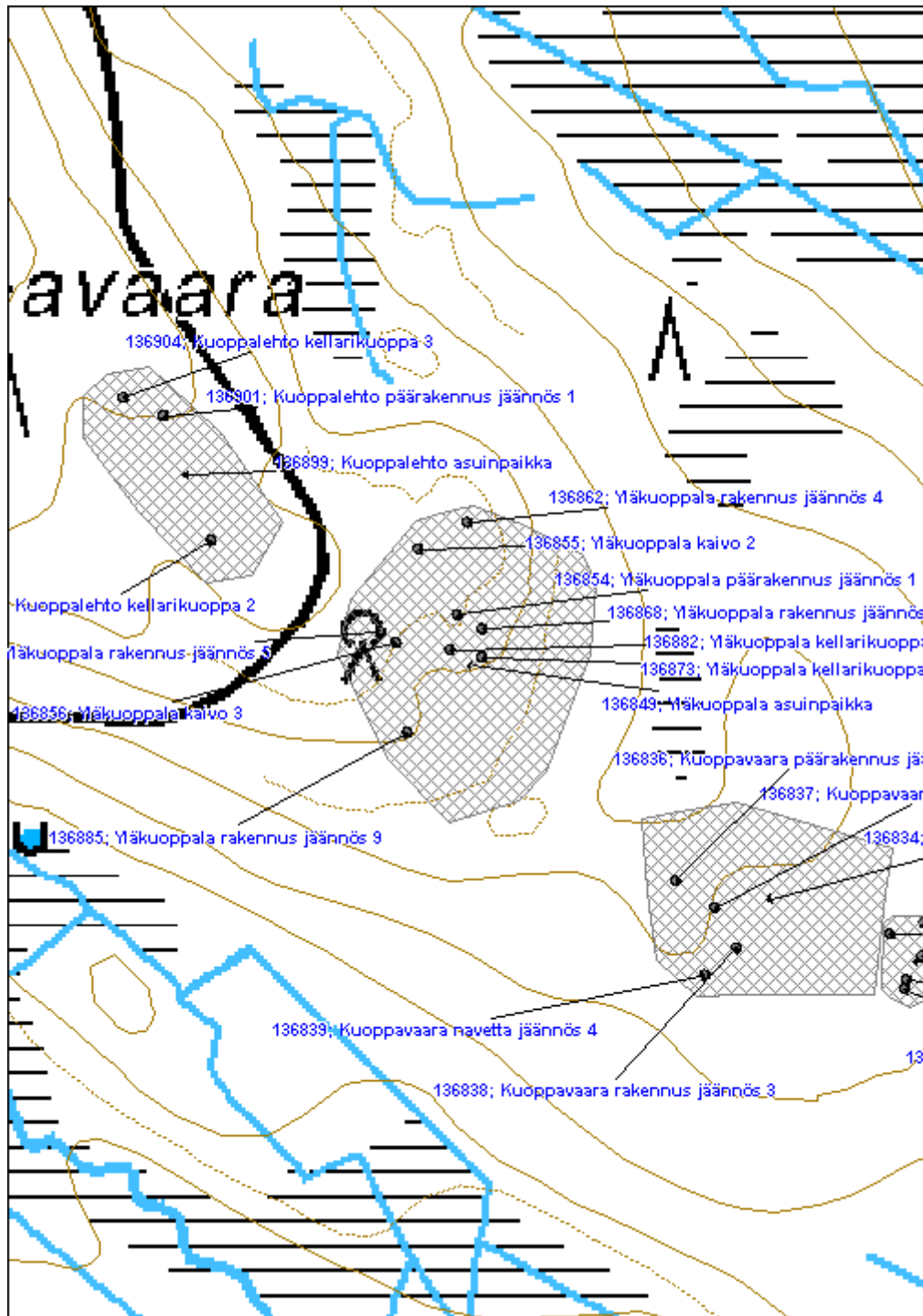
Tila: 3 Toteutettu Laji: 6 Suojeluarvojen tarkastus Tarkastusvuosi: 2011  
Tarkastuspvm: 20.6.2011 Tarkastaja: R. Mönkkönen  
Kuvaus: KMO kulttuuriperintöinventointi 2011

**Viranomais-  
rekisterinro:****Kunto:** 2 Kesinkertainen**Arvotus:** 8 Muu suojeluarvo**Olotila:** 2 Ei käytössä**Kohteen  
suojelu:** 9 Muu suojeluarvo**Selitys:****Selitys:****Ympäristön  
suojelu:**

0 Ei määritelty

**Selitys:**

<b>Kohdetyyppi:</b>	1 Asuinpaikat	<b>Copyright:</b>	© Metsähallitus 2008 © Maanmittauslaitos 1/MML/08
<b>Koordinaatit:</b>	X 7075850, Y 3606523, Z 185	<b>Mittakaava:</b>	1:3000



**Kuoppalehto asuinpaikka**

MH-tunnus: 136899

<b>Kohdetyyppi:</b>	1 Asuinpaikat	<b>Haltija:</b>	131 Metsätalous Itä-Suomi
<b>Ajoitus:</b>	7116 Uusi aika	<b>Ylläpitäjä:</b>	131 Metsätalous Itä-Suomi
<b>Rakentamisvuosi:</b>		<b>Kunta:</b>	911 VALTIMO
<b>Lukumäärä:</b>			

<b>Koordinaattiselitys:</b>		<b>Geometria tuotettu:</b>	4 Gps-mittaus, korjaamaton
<b>Koordinaatit:</b>	X 7075957, Y 3606362, Z 193	<b>Löydöt:</b>	

**Taustatiedot**

Autioitunut tila paikallistettiin inventoinnissa 20.6.2011. Tila näkyy Vuoden 1927 metsätaloukaskartassa (Taloukaskartta Nurmeksen hoitoalueesta 4. karttalehti) sekä vuoden 1972 peruskartassa (432210), jossa paikalla erottuu kaksi rakennusta.

**Ympäristön kuvaus**

Kohde sijaitsee Kuoppavaaralla koivua kasvavassa varttuneessa kasvatusmetsikössä. Kohteen entinen pihapiiri erottuu selkeästi koivua ja muuta lehtipuuta kasvavana tiheän aluskasvillisuuden peittämänä aukeana. Maaperä on moreenia.

**Kohteen kuvaus**

Paikalla on asuinrakennuksen luonnonkivinen perusta (Kuoppalehto päärakennus jäännös 1) (5x5 m). Rakennuksessa on ollut tiilestä muurattu uuni. Alueella havaittiin myös kaksi kellarikuoppaa, joista toinen (Kuoppalehto kellarikuoppa 2) (3x3x1,5 m) sijaitsee asuinrakennuksesta noin 75 metriä etelään. Toinen kellarikuoppa (Kuoppalehto kellarikuoppa 3) sijaitsee päärakennuksen kivijalasta noin 25 metriä länteen. Se on kooltaan samaa luokkaa kuin edellinen, mutta seinärakenteena käytettyjä hirsii on säilynyt. Kellarin yhteydessä on voinut olla suurempi rakennus (vrt. peruskartta 1972, paikalla on joitain kuopanteita ja vahvaa aluskasvillisuutta).

**Kohteen rajaus**

Kohde rajautuu aluemaisesti näkyvien rakenteiden perusteella.

**Tulkinta**

Paikalla on vuoden 1972 jälkeen autioitunut tila.

**Lisätietoja**
**Toimenpiteet**
**Tarkastukset**

Tila: 3 Toteutettu

Laji: 6 Suojeluarvojen tarkastus

Tarkastusvuosi: 2011



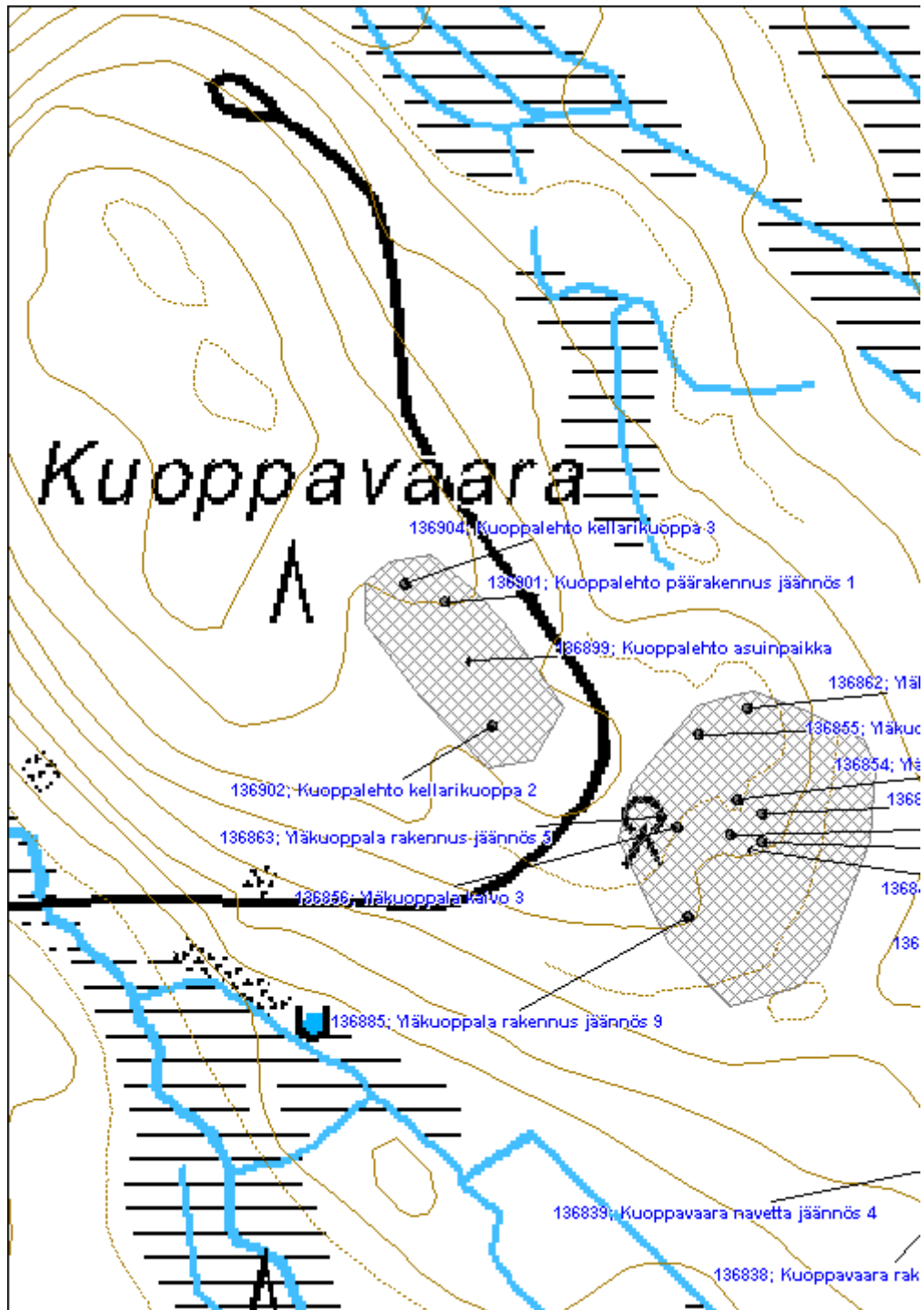
Tarkastuspvm: 20.6.2011 Tarkastaja: R. Mönkkönen  
Kuvaus: KMO kulttuuriperintöinventointi 2011

<b>Viranomais- rekisterinro:</b>		<b>Kunto:</b>	2 Kesinkertainen
<b>Arvotus:</b>	8 Muu suojeluarvo	<b>Olotila:</b>	2 Ei käytössä
<b>Selitys:</b>		<b>Kohteen suojaus:</b>	9 Muu suojeluarvo
		<b>Selitys:</b>	

<b>Ympäristön suojaus:</b>	0 Ei määritelty
--------------------------------	-----------------

<b>Selitys:</b>	
-----------------	--

<b>Kohdetyyppi:</b>	1 Asuinpaikat	<b>Copyright:</b>	© Metsähallitus 2008 © Maanmittauslaitos 1/MML/08
<b>Koordinaatit:</b>	X 7075957, Y 3606362, Z 193	<b>Mittakaava:</b>	1:3000



**Mikonmäki asuinpaikka**
**MH-tunnus: 136919**

<b>Kohdetyyppi:</b>	1 Asuinpaikat	<b>Haltija:</b>	131 Metsätalous Itä-Suomi
<b>Ajoitus:</b>	7116 Uusi aika	<b>Ylläpitäjä:</b>	131 Metsätalous Itä-Suomi
<b>Rakentamisvuosi:</b>		<b>Kunta:</b>	911 VALTIMO
<b>Lukumäärä:</b>			

<b>Koordinaattiselitys:</b>		<b>Geometria tuotettu:</b>	4 Gps-mittaus, korjaamaton
<b>Koordinaatit:</b>	X 7070803, Y 3592890, Z 155	<b>Löydöt:</b>	

**Taustatiedot**

Autioitunut tila paikallistettiin inventoinnissa 20.6.2011. Tila ja sitä ympäröivät pellot näkyvät vuoden 1972 peruskartassa (432109), jossa paikalla erottuu kaksi rakennusta.

**Ympäristön kuvaus**

Tila sijaitsee Mikonmäellä varttunutta koivua kasvavassa metsikössä. Alue on entistä peltoa ja pihapiiri on korkean aluskasvillisuuden peitossa.

**Kohteen kuvaus**

Paikalla on asuinrakennuksen luonnonkivinen betonilla vuorattu perusta (8,7x6,7x0,6 m) (Mikonmäki päärakennus jäännös 1). Rakennuksen jäännöksen keskellä on luonnonkivestä muuratun uunin pohja (2x2 m). Päärakennuksen jäännöksestä noin 27 metriä lounaaseen sijaitsee betoninen navetan perusta (7x6 m) (Mikonmäki navetta jäännös 2). Asuinrakennuksesta noin 42 metriä kaakkoon sijaitsee kellarikuoppa (3x2 m) (Mikonmäki kellarikuoppa 3). Ympäristössä on joitain peltoraunioita.

**Kohteen rajaus**

Kohde rajautuu aluemaisesti näkyvien rakenteiden perusteella.

**Tulkinta**

Paikalla on autioitunut tila.

**Lisätietoja**
**Toimenpiteet**
**Tarkastukset**

Tila: 3 Toteutettu Laji: 6 Suojeluarvojen tarkastus Tarkastusvuosi: 2011  
 Tarkastuspvm: 20.6.2011 Tarkastaja: R. Mönkkönen  
 Kuvaus: KMO kulttuuriperintöinventointi 2011

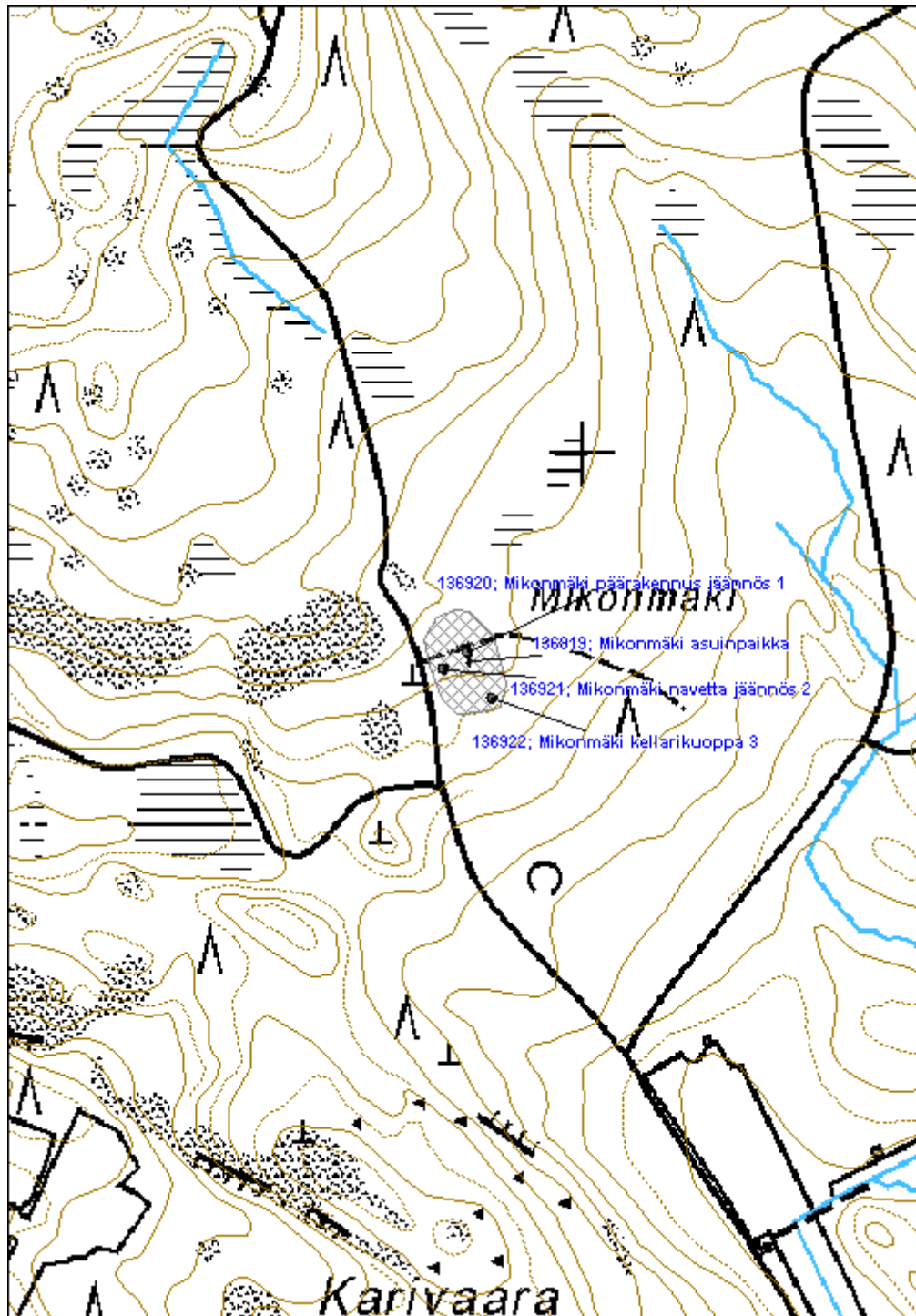
<b>Viranomais-</b>	<b>Kunto:</b>	2 Keskinertainen
--------------------	---------------	------------------

<b>rekisterinro:</b>		<b>Olotila:</b> 2 Ei käytössä
<b>Arvotus:</b>	8 Muu suojeluarvo	<b>Kohteen suojelu:</b> 9 Muu suojeluarvo
<b>Selitys:</b>		<b>Selitys:</b>
<b>Ympäristön suojelu:</b>	0 Ei määritelty	
<b>Selitys:</b>		



Mikonmäki päärakennuksen jäännös kuvattuna etelästä. Kuvaaja Aleksi Pienimäki.

<b>Kohdetyyppi:</b>	1 Asuinpaikat	<b>Copyright:</b>	© Metsähallitus 2008 © Maanmittauslaitos 1/MML/08
<b>Koordinaatit:</b>	X 7070803, Y 3592890, Z 155	<b>Mittakaava:</b>	1:5000



**Ylä-Kolkonjärvi 3 merkkipuu**

MH-tunnus: 136925

<b>Kohdetyyppi:</b>	7 Kulttipaikat	<b>Haltija:</b>	131 Metsätalous Itä-Suomi
<b>Ajoitus:</b>	7116 Uusi aika	<b>Ylläpitäjä:</b>	131 Metsätalous Itä-Suomi
<b>Rakentamisvuosi:</b>		<b>Kunta:</b>	911 VALTIMO
<b>Lukumäärä:</b>			

<b>Koordinaattiselitys:</b>		<b>Geometria tuotettu:</b>	4 Gps-mittaus, korjaamaton
<b>Koordinaatit:</b>	X 7083254, Y 3590913, Z 204	<b>Löydöt:</b>	

**Taustatiedot**

Merkkipuu löytyi inventoinnissa haastattelun perusteella 22.6.2011.

**Ympäristön kuvaus**

Kohde sijaitsee suosaarekkeella lähellä suon ja kovan maan rajaa. Kohteen ympärillä kasvaa iäkstä mäntymetsää. Maaperä on moreenia.

**Kohteen kuvaus**

Paikalla on kelo, jossa on noin 170 cm korkeudella pilkka. Siinä erottuvat hakkaukset: 1920, 22, 72, 83 . Tuorein hakkaus on vuodelta 2008.

**Kohteen rajaus**

Kohde rajautuu pistemäisesti.

**Tulkinta**

Kohde on numeropuu.

**Lisätietoja**
**Toimenpiteet**
**Tarkastukset**

Tila: 3 Toteutettu Laji: 6 Suojeluarvojen tarkastus Tarkastusvuosi: 2011  
 Tarkastuspvm: 22.6.2011 Tarkastaja: R. Mönkkönen  
 Kuvaus: KMO kulttuuriperintöinventointi 2011

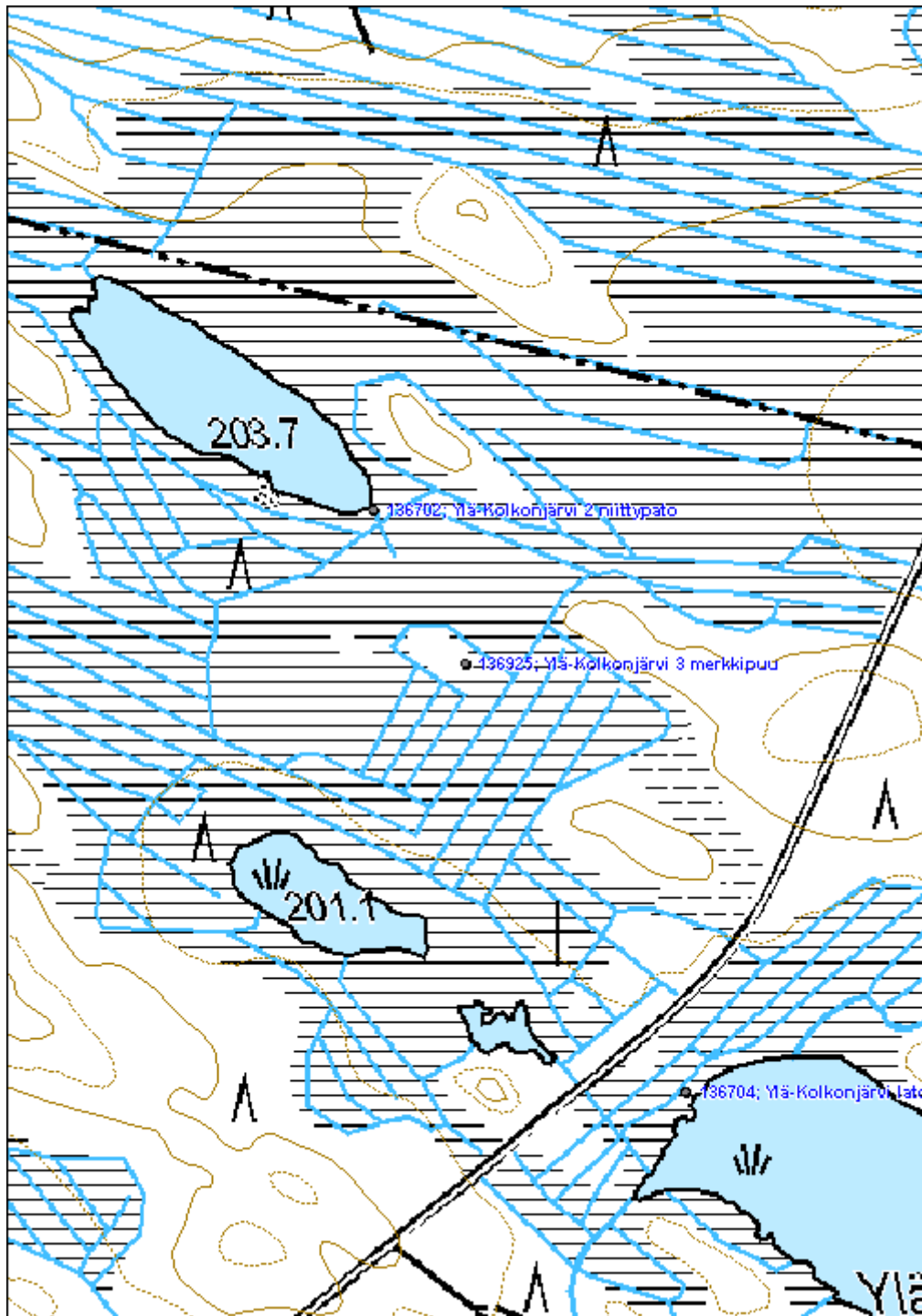
<b>Viranomaisrekisterinro:</b>		<b>Kunto:</b>	2 Kesinkertainen
		<b>Olotila:</b>	2 Ei käytössä
<b>Arvotus:</b>	8 Muu suojeluarvo	<b>Kohteen</b>	9 Muu suojeluarvo

<b>Selitys:</b>		<b>suojelu:</b>
<b>Selitys:</b>		<b>Selitys:</b>
<b>Ympäristön suojelu:</b>	0 Ei määritelty	
<b>Selitys:</b>		



Ylä-Kolkonjärvi 3 yksityiskohtakuva numeropuusta. Kuvaaja Aleksii Pienimäki.

<b>Kohdetyyppi:</b>	7 Kulttipaikat	<b>Copyright:</b>	© Metsähallitus 2008 © Maanmittauslaitos 1/MML/08
<b>Koordinaatit:</b>	X 7083254, Y 3590913, Z 204	<b>Mittakaava:</b>	1:5000





**Mäntyjoki rajamerkki**

MH-tunnus: 136940

<b>Kohdetyyppi:</b>	17 Kivi- ja maarakenteet	<b>Haltija:</b>	131 Metsätalous Itä-Suomi
<b>Ajoitus:</b>	7116 Uusi aika	<b>Ylläpitäjä:</b>	131 Metsätalous Itä-Suomi
<b>Rakentamisvuosi:</b>		<b>Kunta:</b>	911 VALTIMO
<b>Lukumäärä:</b>			

<b>Koordinaattiselitys:</b>		<b>Geometria tuotettu:</b>	4 Gps-mittaus, korjaamaton
<b>Koordinaatit:</b>	X 7074499, Y 3608509, Z 148	<b>Löydöt:</b>	

**Taustatiedot**

Rajamerkki löytyi inventoinnissa 30.6.2011.

**Ympäristön kuvaus**

Kohde sijaitsee Mäntyjoen lounaispuolella, varttunutta uudistuskypsää mäntyä kasvavalla kankaalla. Maaperä on hiekkaa.

**Kohteen kuvaus**

Paikalla on kivistä koottu, matala noin 0,8 m halkaisijaltaan oleva latomus, jonka keskellä on litteä viisarikivi (0,5 m korkea).

**Kohteen rajaus**

Kohde rajautuu pistemäisesti.

**Tulkinta**

Paikalla on rajamerkki.

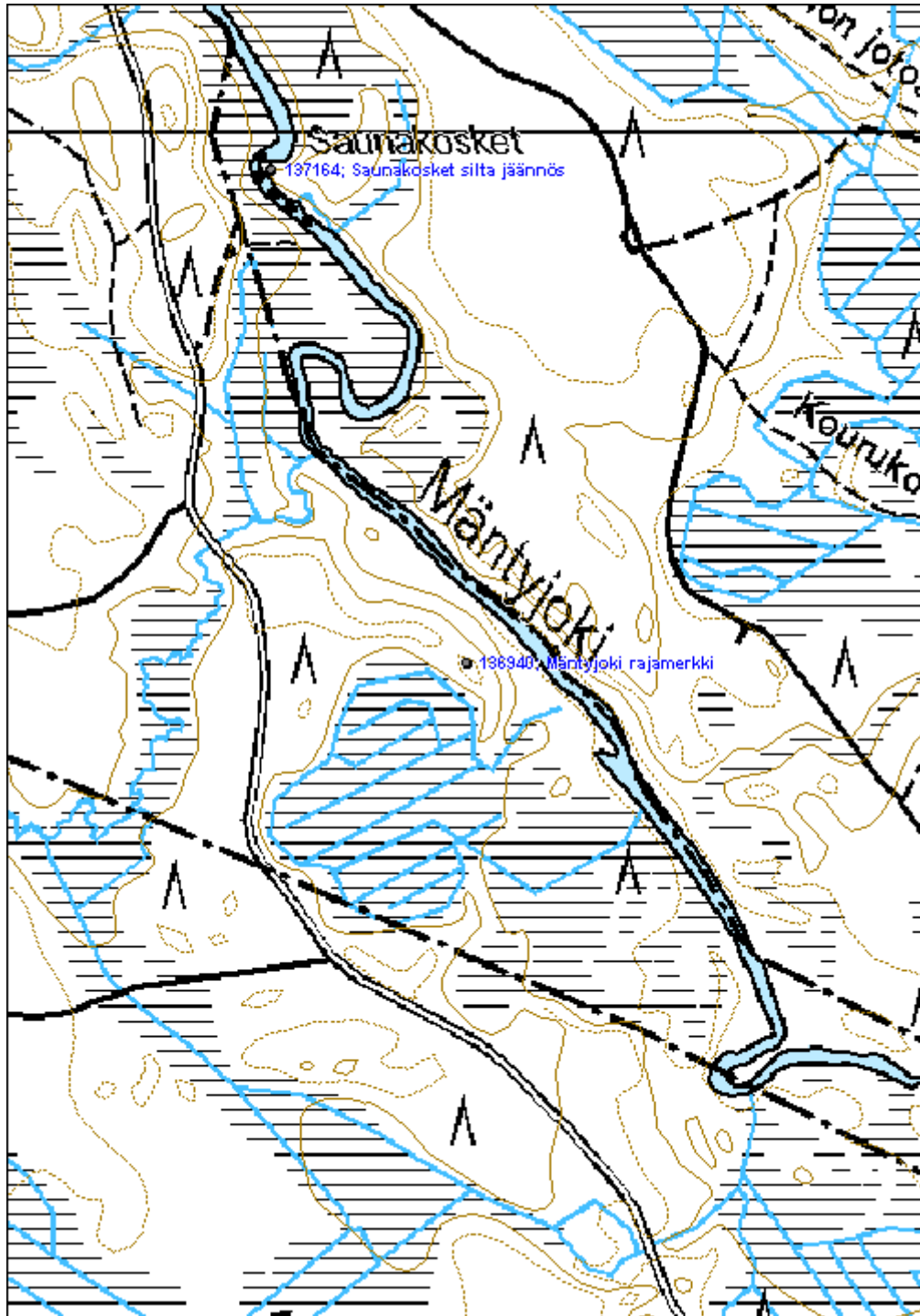
**Lisätietoja**
**Toimenpiteet**
**Tarkastukset**

 Tila: 3 Toteutettu      Laji: 6 Suojeluarvojen tarkastus      Tarkastusvuosi: 2011  
 Tarkastuspvm: 30.6.2011      Tarkastaja: R. Mönkkönen  
 Kuvaus: KMO kulttuuriperintöinventointi 2011

<b>Viranomaisrekisterinro:</b>		<b>Kunto:</b>	1 Hyvä
		<b>Olotila:</b>	2 Ei käytössä
<b>Arvotus:</b>	8 Muu suojeluarvo	<b>Kohteen</b>	9 Muu suojeluarvo

<b>Selitys:</b>		<b>suojelu:</b>
<b>Selitys:</b>		<b>Selitys:</b>
<b>Ympäristön suojelu:</b>	0 Ei määritelty	
<b>Selitys:</b>		

<b>Kohdetyyppi:</b>	17 Kivi- ja maarakenteet	Copyright:	© Metsähallitus 2008 © Maanmittauslaitos 1/MML/08
<b>Koordinaatit:</b>	X 7074499, Y 3608509, Z 148	Mittakaava:	1:5000



**Verkkosaari kalliohakkaukset**

MH-tunnus: 136984

<b>Kohdetyyppi:</b>	7 Kulttipaikat	<b>Haltija:</b>	131 Metsätalous Itä-Suomi
<b>Ajoitus:</b>	7116 Uusi aika	<b>Ylläpitäjä:</b>	131 Metsätalous Itä-Suomi
<b>Rakentamisvuosi:</b>		<b>Kunta:</b>	911 VALTIMO
<b>Lukumäärä:</b>			

<b>Koordinaattiselitys:</b>		<b>Geometria tuotettu:</b>	4 Gps-mittaus, korjaamaton
<b>Koordinaatit:</b>	X 7082594, Y 3598802, Z 177	<b>Löydöt:</b>	

**Taustatiedot**

Kalliohakkaukset löytyivät inventoinnissa 5.7.2011.

**Ympäristön kuvaus**

Kohde sijaitsee Autiojärven pohjoiseen antavalla rannalla sijaitsevalla kallioisella Verkkosaari -nimisellä niemekkeellä.

**Kohteen kuvaus**

Kallioinen niemi on paikoin vuolukivimäistä pehmeää ainesta. Kallion pintaan on tehty useita hakkauksia, vuosilukuja ja nimikirjaimia: LH 77 JH TH, JR 1961, TARJA 90, MYRSKY MN.

**Kohteen rajaus**

Kohde rajautuu pistemäisesti.

**Tulkinta**


Paikalla on kalliohakkauksia.

**Lisätietoja**
**Toimenpiteet**
**Tarkastukset**

Tila: 3 Toteutettu      Laji: 6 Suojeluarvojen tarkastus      Tarkastusvuosi: 2011  
 Tarkastuspvm: 5.7.2011      Tarkastaja: R. Mönkkönen  
 Kuvaus: KMO kulttuuriperintöinventointi 2011

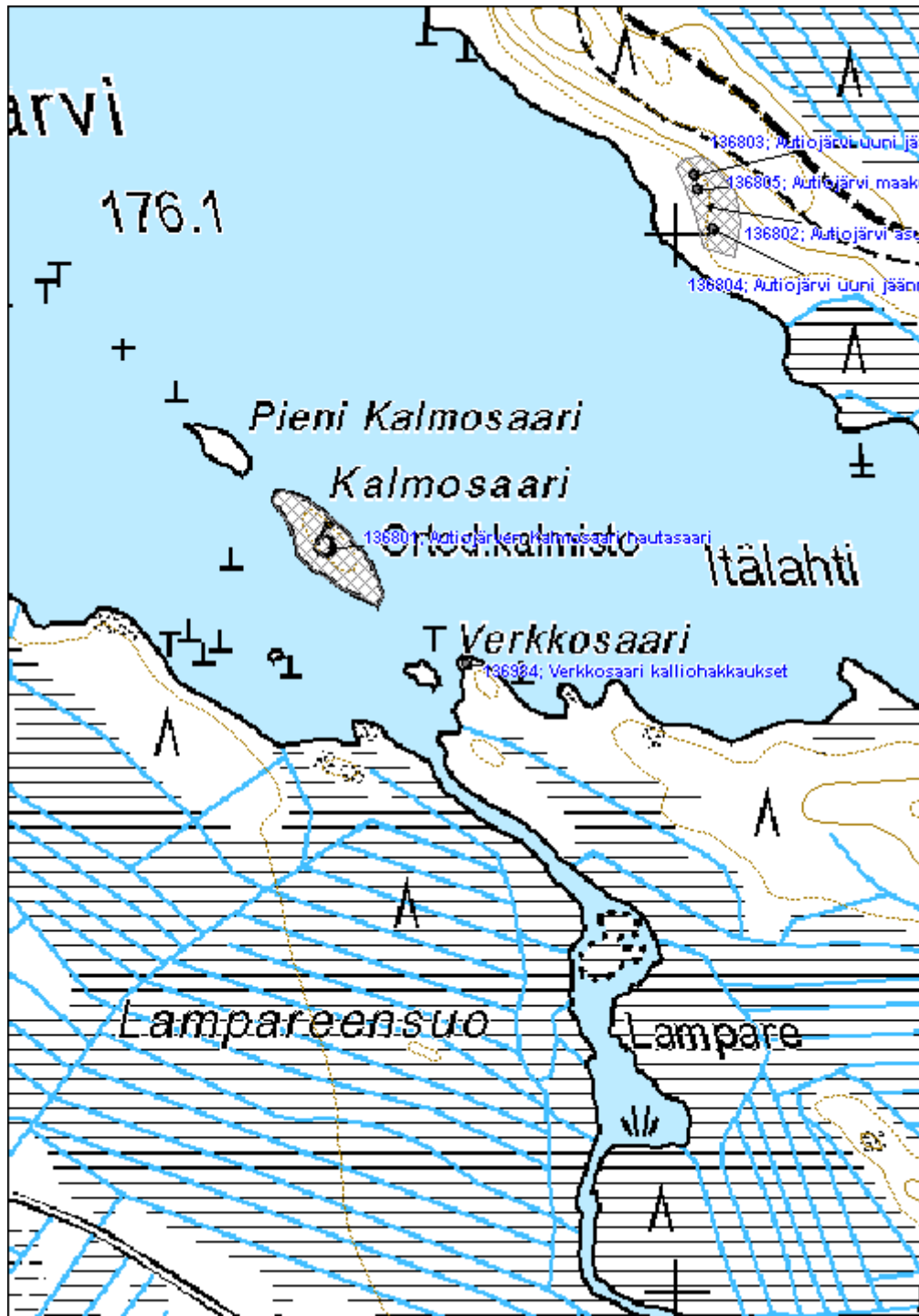
<b>Viranomaisrekisterinro:</b>		<b>Kunto:</b>	1 Hyvä
		<b>Olotila:</b>	2 Ei käytössä
<b>Arvotus:</b>	8 Muu suojeluarvo	<b>Kohteen</b>	9 Muu suojeluarvo

<b>Selitys:</b>		<b>suojelu:</b>
<b>Selitys:</b>		<b>Selitys:</b>
<b>Ympäristön suojelu:</b>	0 Ei määritelty	
<b>Selitys:</b>		



Verkkosaari yksityiskohtakuva kalliohakkauksesta. Kuvaaja Aleksi Pienimäki.

<b>Kohdetyyppi:</b>	7 Kulttipaikat	<b>Copyright:</b>	© Metsähallitus 2008 © Maanmittauslaitos 1/MML/08
<b>Koordinaatit:</b>	X 7082594, Y 3598802, Z 177	<b>Mittakaava:</b>	1:5000



**Jysmänlampi merkkipuu**

MH-tunnus: 136991

<b>Kohdetyyppi:</b>	9 Valmistuspaikat/työpaikat	<b>Haltija:</b>	131 Metsätalous Itä-Suomi
<b>Ajoitus:</b>	7116 Uusi aika	<b>Ylläpitäjä:</b>	131 Metsätalous Itä-Suomi
<b>Rakentamisvuosi:</b>		<b>Kunta:</b>	911 VALTIMO
<b>Lukumäärä:</b>			

<b>Koordinaattiselitys:</b>		<b>Geometria tuotettu:</b>	4 Gps-mittaus, korjaamaton
<b>Koordinaatit:</b>	X 7082656, Y 3580095, Z 177	<b>Löydöt:</b>	

**Taustatiedot**

Merkkipuu löytyi inventoinnissa 5.7.2011.

**Ympäristön kuvaus**

Kohde sijaitsee tuorehkössä mäntyvaltaisessa taimikossa. Maaperä on moreenia.

**Kohteen kuvaus**

Nuorta mäntyä kasvavalla kankaalla on isompi honka, jonka kyljessä on pilkka. Tähän on leimakirveellä nelikulmainen leima. Vieressä on toinen isompi kirvellä tehty pilkka.

**Kohteen rajaus**

Kohde rajautuu pistemäisesti.

**Tulkinta**

Paikalla on merkkipuu.

**Lisätietoja**
**Toimenpiteet**
**Tarkastukset**

 Tila: 3 Toteutettu Laji: 6 Suojeluarvojen tarkastus Tarkastusvuosi: 2011  
 Tarkastuspvm: 5.7.2011 Tarkastaja: R. Mönkkönen  
 Kuvaus: KMO kulttuuriperintöinventointi 2011

<b>Viranomaisrekisterinro:</b>		<b>Kunto:</b>	1 Hyvä
<b>Arvotus:</b>	8 Muu suojeluarvo	<b>Olotila:</b>	2 Ei käytössä
		<b>Kohteen suojele:</b>	9 Muu suojeluarvo

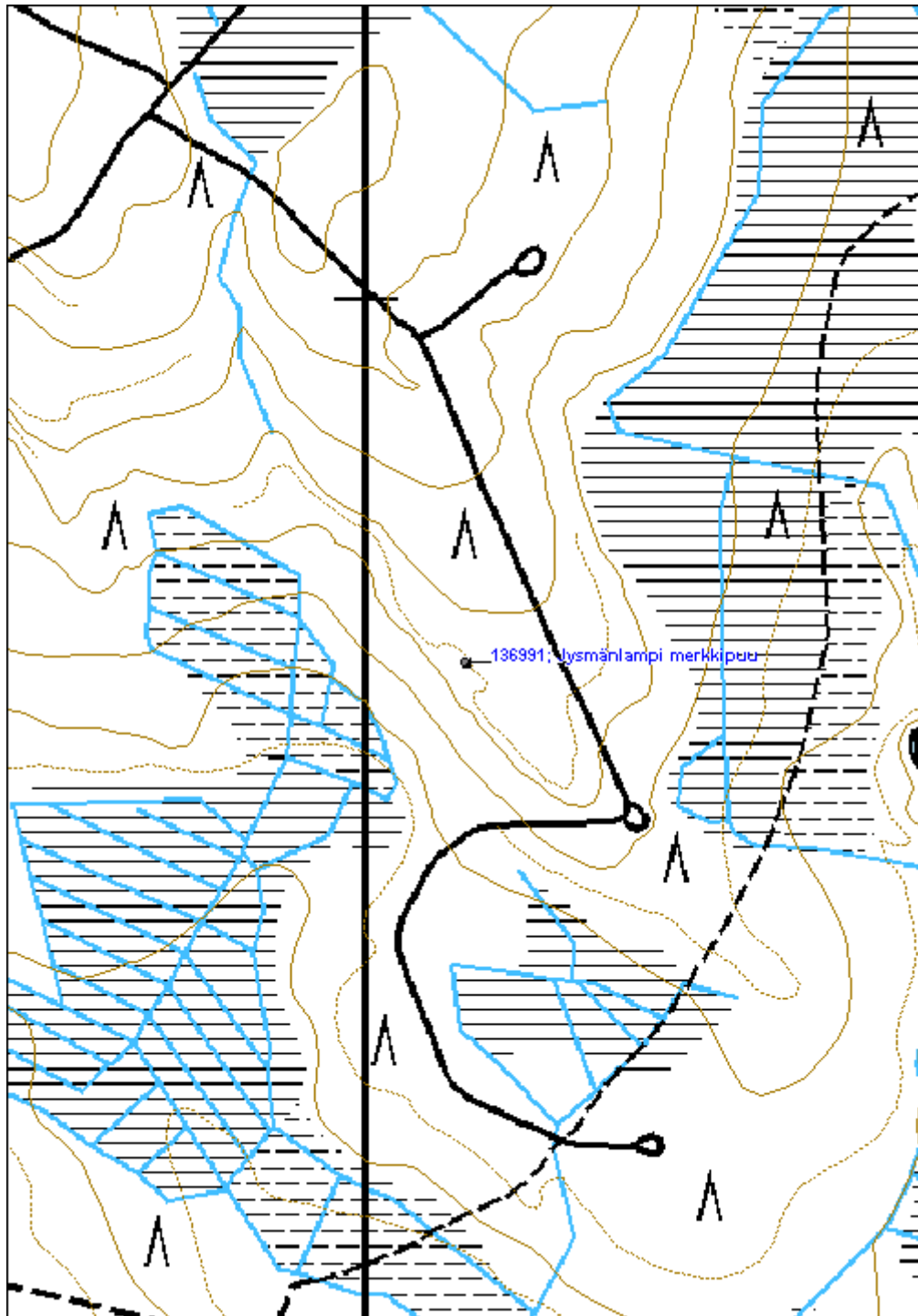
<b>Selitys:</b>	<b>Selitys:</b>
<b>Ympäristön suojele:</b>	0 Ei määritelty
<b>Selitys:</b>	



Jysmänlampi yksityiskohtakuva pilkasta ja leimasta. Kyseessä on mahdollisesti Pohjois-Karjalan uittoyhdistyksen myyntileima. Kuvaaja Alekski Pienimäki.



<b>Kohdetyyppi:</b>	9 Valmistuspaikat/työpaikat	Copyright:	© Metsähallitus 2008 © Maanmittauslaitos 1/MML/08
<b>Koordinaatit:</b>	X 7082656, Y 3580095, Z 177	Mittakaava:	1:5000



<b>Liuhantammi uittopato</b>	<b>MH-tunnus: 137016</b>
------------------------------	--------------------------

<b>Kohdetyyppi:</b>	9 Valmistuspaikat/työpaikat	<b>Haltija:</b>	131 Metsätalous Itä-Suomi
<b>Ajoitus:</b>	7116 Uusi aika	<b>Ylläpitäjä:</b>	131 Metsätalous Itä-Suomi
<b>Rakentamisvuosi:</b>		<b>Kunta:</b>	911 VALTIMO
<b>Lukumäärä:</b>			

<b>Koordinaattiselitys:</b>	<b>Geometria tuotettu:</b>
<b>Koordinaatit:</b> X 7072710, Y 3575773, Z 165	4 Gps-mittaus, korjaamaton
	<b>Löydöt:</b>

***Taustatiedot***

Uittopato löytyi inventoinnissa 5.9.2010.

***Ympäristön kuvaus***

Liuhantammi sijaitsee Murtopuron varressa kahden moreenikumpareen välissä. Paikalla kasvaa varttunutta mäntyä kasvatusmetsikössä.

***Kohteen kuvaus***

Paikalla on kivistä ja maasta rakennettu pato, jonka hirsiset sulkurakenteet on pääasiassa purettu. Joen molemmilla rannoilla on jäljellä osia hirsistä arkkurakenteista. Pato on 6–7 metriä leveä ja korkeimmillaan noin 2–2,5 metriä. Koko rakenteen pituus on noin 103 metriä. Padon koillispuoleisella moreenikumpareella on useita hiekkakuoppia, joista on otettu maa-ainesta padon rakentamista varten.

***Kohteen rajaus***

Kohde rajautuu aluemaisesti näkyvien rakenteiden mukaan.

***Tulkinta***

Paikalla on uittopato.

***Lisätietoja***
***Toimenpiteet***
***Tarkastukset***

Tila: 3 Toteutettu      Laji: 6 Suojeluarvojen tarkastus      Tarkastusvuosi: 2011  
 Tarkastuspvm: 5.9.2011      Tarkastaja: R. Mönkkönen  
 Kuvaus: KMO kulttuuriperintöinventointi 2011

<b>Viranomaisrekisterinro:</b>	<b>Kunto:</b> 2 Keskinertainen
--------------------------------	--------------------------------

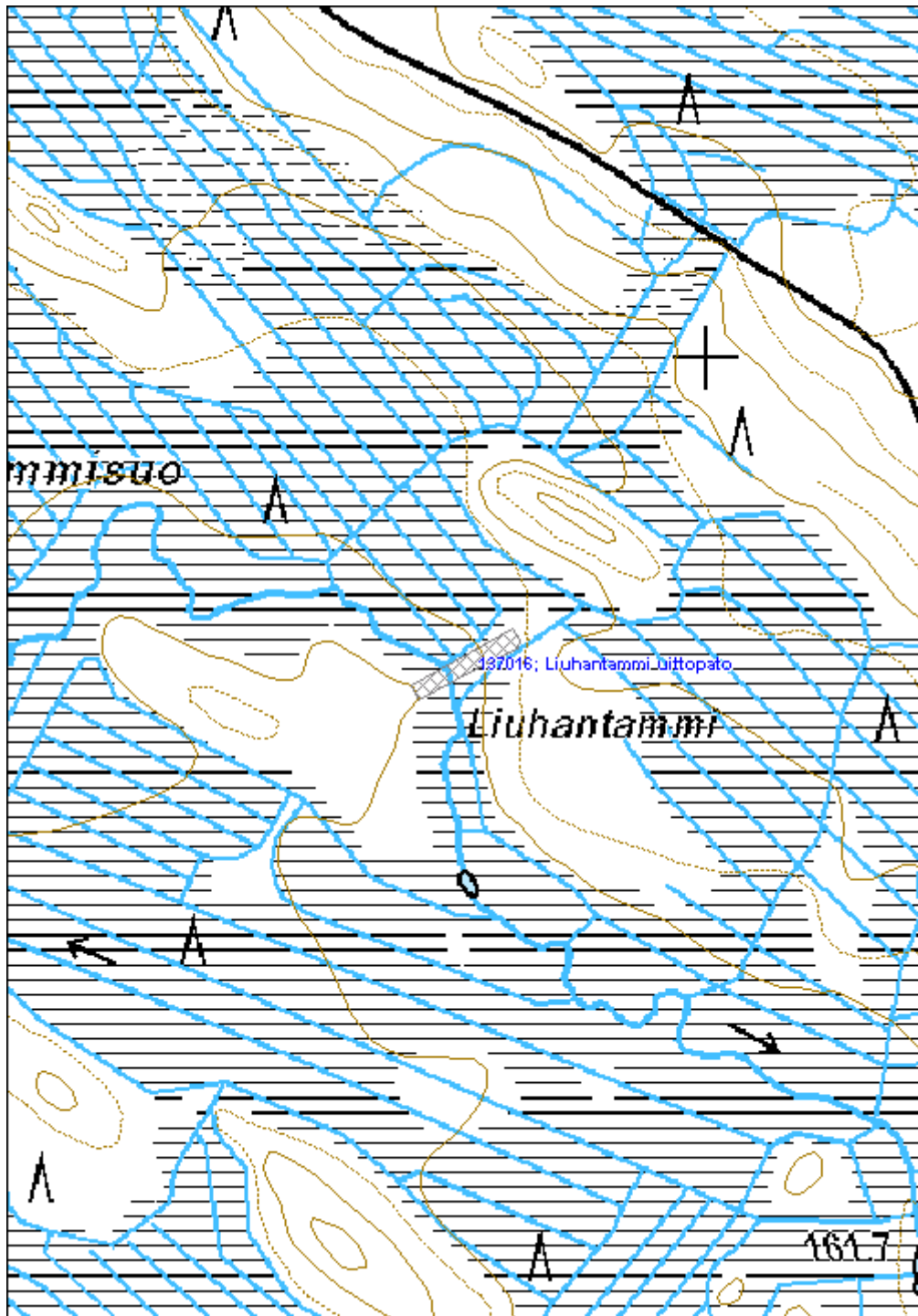
<b>Arvotus:</b>	8 Muu suojeluarvo	<b>Olotila:</b>	2 Ei käytössä
<b>Selitys:</b>		<b>Kohteen suojelu:</b>	9 Muu suojeluarvo
		<b>Selitys:</b>	

<b>Ympäristön suojelu:</b>	0 Ei määritelty
<b>Selitys:</b>	



Liuhantammi uittopadon jäännös kuvattuna kaakosta. Kuvaaja Alekski Pienimäki.

<b>Kohdetyyppi:</b>	9 Valmistuspaikat/työpaikat	Copyright:	© Metsähallitus 2008 © Maanmittauslaitos 1/MML/08
<b>Koordinaatit:</b>	X 7072710, Y 3575773, Z 165	Mittakaava:	1:5000



**Verkkojoki kämppä**

MH-tunnus: 138215

<b>Kohdetyyppi:</b>	9 Valmistuspaikat/työpaikat	<b>Haltija:</b>	131 Metsätalous Itä-Suomi
<b>Ajoitus:</b>	7116 Uusi aika	<b>Ylläpitäjä:</b>	131 Metsätalous Itä-Suomi
<b>Rakentamivuosi:</b>		<b>Kunta:</b>	0
<b>Lukumäärä:</b>			

<b>Koordinaattiselitys:</b>		<b>Geometria tuotettu:</b>	4 Gps-mittaus, korjaamaton
<b>Koordinaatit:</b>	X 7080290, Y 3589043, Z 171	<b>Löydöt:</b>	

**Taustatiedot**

Kämpärakennus löytyi SutiGis -tietojen perusteella ja tarkastettiin 25.8.2011. Kämpärakennus on vuokrattu.

**Ympäristön kuvaus**

Rakennusryhmä sijaitsee Verkkojoen pohjoispuoleisella rannalla, Halmejärventien varrella, tien itäpuolella. Pihapiirissä kasvaa koivua.

**Kohteen kuvaus**

Kämpärakennus on punainen lautarakenteinen parakki (22x9 m) (Verkkojoki kämppä 1), jossa on peltinen harjakatto. Tien puoleisella sivulla on kaksi porstuaa ja 8 ikkunaa. Pihapiirissä on myös lautarakenteinen ja viistokattoinen roskakatos (3x3m) (Verkkojoki roskakatos 2), maakellari (Verkkojoki maakellari 3) (5x5 m), lautarakenteinen ja huopakattoinen liiteri (5x5 m) (Verkkojoki liiteri 4), betoninen rengaskaivo (Verkkojoki kaivo 5), hirsirakenteinen sauna (5x2,5 m) (Verkkojoki sauna 6) ja lautarakenteinen huussi (2,5x1,5 m) (Verkkojoki kuivakäymälä 7).

**Kohteen rajaus**

Kohteet rajautuvat aluemaisesti näkyvien rakenteiden mukaan.

**Tulkinta**

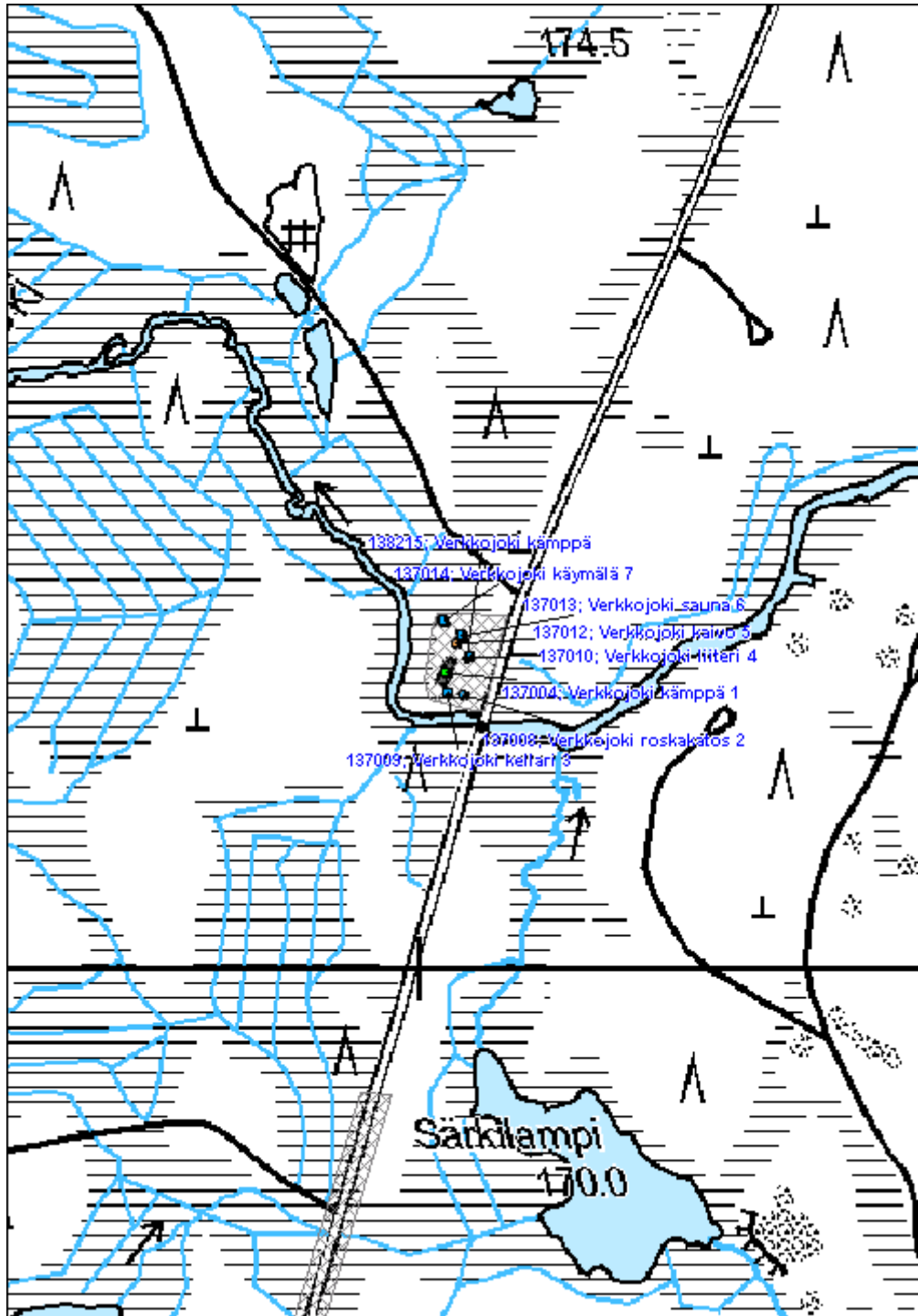
Kämpä on Valtimon ainoa omalla paikallaan ja edelleen Metsähallituksen omistuksessa oleva tämän aikakauden kohde.

**Lisätietoja**
**Toimenpiteet**
**Tarkastukset**

Tila: 3 Toteutettu Laji: 6 Suojeluarvojen tarkastus Tarkastusvuosi: 2011  
 Tarkastuspvm: 25.8.2011 Tarkastaja: R. Mönkkönen  
 Kuvaus:

<b>Viranomais-</b> <b>rekisterinro:</b>		<b>Kunto:</b>	1 Hyvä
<b>Arvotus:</b>	8 Muu suojeluarvo	<b>Olotila:</b>	2 Ei käytössä
<b>Selitys:</b>		<b>Kohteen</b> <b>suojaus:</b>	9 Muu suojeluarvo
		<b>Selitys:</b>	
<b>Ympäristön</b> <b>suojaus:</b>	0 Ei määritelty		
<b>Selitys:</b>			

<b>Kohdetyyppi:</b>	9 Valmistuspaikat/työpaikat	Copyright:	© Metsähallitus 2008 © Maanmittauslaitos 1/MML/08
<b>Koordinaatit:</b>	X 7080290, Y 3589043, Z 171	Mittakaava:	1:5000



**Sauna-aho 2 lentokenttä jäännös**

MH-tunnus: 136494

<b>Kohdetyyppi:</b>	13 Liikennekohteet	<b>Haltija:</b>	131 Metsätalous Itä-Suomi
<b>Ajoitus:</b>	7116 Uusi aika	<b>Ylläpitäjä:</b>	131 Metsätalous Itä-Suomi
<b>Rakentamisvuosi:</b>		<b>Kunta:</b>	911 VALTIMO
<b>Lukumäärä:</b>			

<b>Koordinaattiselitys:</b>		<b>Geometria tuotettu:</b>	4 Gps-mittaus, korjaamaton
<b>Koordinaatit:</b>	X 7070864, Y 3573019, Z 210	<b>Löydöt:</b>	

**Taustatiedot**

Kohde löydettiin haastattelun perusteella inventoinnissa 7.6.2011.

**Ympäristön kuvaus**

Kohde sijaitsee Tappojoentien varrella Sauna-ahon kohdalla. Tien molemmin puolin on varttunutta mäntyä kasvavaa kasvatusmetsikköä. Maaperä on moreenia.

**Kohteen kuvaus**

Nykyinen tie kulkee kiitoradalla. Kiitoradan molemmissa päissä on kääntö- ja lastauspaikat (35x20 m ja 25x27 m).

**Kohteen rajaus**

Kohde rajautuu aluemaisesti näkyvien rakenteiden perusteella.

**Tulkinta**

Kyseessä on metsälentokenttä, joka on ollut 1960–70 -luvulla lannoitus- ja myrkytys käytössä.

**Lisätietoja**
**Toimenpiteet**
**Tarkastukset**

 Tila: 3 Toteutettu      Laji: 6 Suojeluarvojen tarkastus      Tarkastusvuosi: 2011  
 Tarkastuspvm: 7.6.2011      Tarkastaja: R. Mönkkönen  
 Kuvaus: KMO kulttuuriperintöinventointi 2011

<b>Viranomaisrekisterinro:</b>		<b>Kunto:</b>	2 Kesinkertainen
		<b>Olotila:</b>	2 Ei käytössä
<b>Arvotus:</b>	8 Muu suojeluarvo	<b>Kohteen</b>	9 Muu suojeluarvo

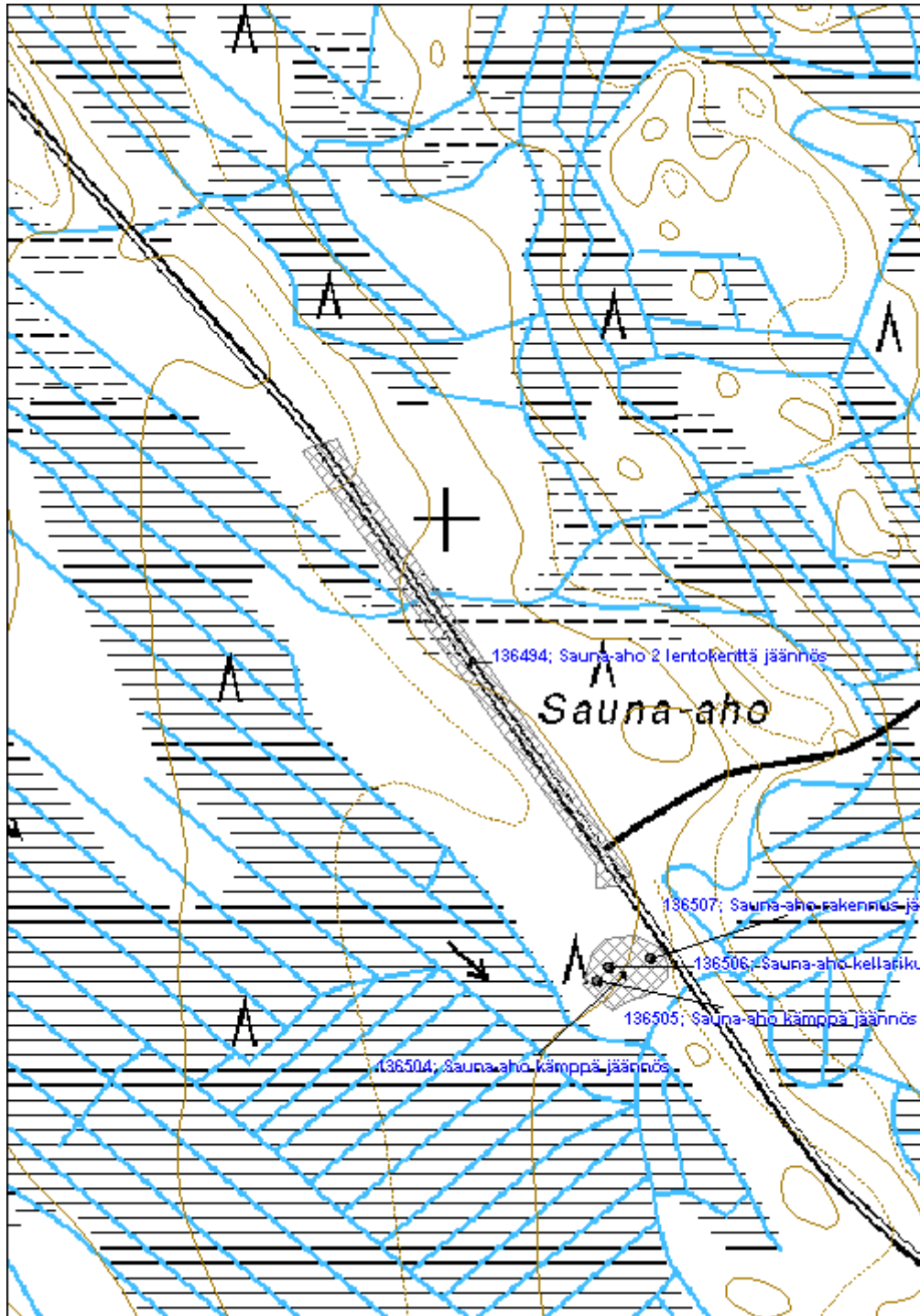


<b>Selitys:</b>	<b>suojelu:</b>
	<b>Selitys:</b>
<b>Ympäristön suojelu:</b>	0 Ei määritelty
<b>Selitys:</b>	



Sauna-aho 2 lentokenttä kuvattuna kaakosta. Kuvaaja Riku Mönkkönen.

<b>Kohdetyyppi:</b>	13 Liikennekohteet	<b>Copyright:</b>	© Metsähallitus 2008 © Maanmittauslaitos 1/MML/08
<b>Koordinaatit:</b>	X 7070864, Y 3573019, Z 210	<b>Mittakaava:</b>	1:5000



**Rumo 2 rakennus jäännös**

MH-tunnus: 136655

<b>Kohdetyyppi:</b>	9 Valmistuspaikat/työpaikat	<b>Haltija:</b>	131 Metsätalous Itä-Suomi
<b>Ajoitus:</b>	7116 Uusi aika	<b>Ylläpitäjä:</b>	131 Metsätalous Itä-Suomi
<b>Rakentamisvuosi:</b>		<b>Kunta:</b>	911 VALTIMO
<b>Lukumäärä:</b>			

<b>Koordinaattiselitys:</b>		<b>Geometria tuotettu:</b>	4 Gps-mittaus, korjaamaton
<b>Koordinaatit:</b>	X 7080732, Y 3578481, Z 150	<b>Löydöt:</b>	

**Taustatiedot**

Rakennusten jäännökset löydettiin inventoinnissa haastattelun perusteella 9.6.2011. Paikalla on metsuri T. Karpaisen mukaan sijainnut kauppa, bensiininjakelupiste, sauna ja varastorakennus.

**Ympäristön kuvaus**

Kohde sijaitsee Rumontien varressa, tien itäpuolella kuivahkolla kankaalla. Paikalla kasvaa uudistuskypsää mäntyä. Maaperä on hiekkaa.

**Kohteen kuvaus**

Kaupparakennuksen perusta (Rumo 2 rakennuksen jäännös 1) on jäänyt osittain tien alle. Rakennukseen liittyviä jäänteitä on havaittavissa tien varressa noin 20 metrin matkalla. Tästä noin 40 metriä kaakkoon sijaitsee betonipilareille perustetun rakennuksen jäännös (Rumo 2 rakennuksen jäännös 2), joka on kooltaan 7x5 metriä. Rakennuksen jäännöksen Tappojoen puoleiseen päähän on läjitetty maata. Kaupparakennuksen takana, noin 28 metriä siitä itään, sijaitsee saunarakennuksen jäännös (Rumo 2 sauna jäännös 3), joka on kooltaan 7x6 metriä. Rakennuksen betonitiilistä muurattu piippu on romahtanut.

**Kohteen rajaus**

Kohde rajautuu aluemaisesti näkyvien rakenteiden perusteella.

**Tulkinta**

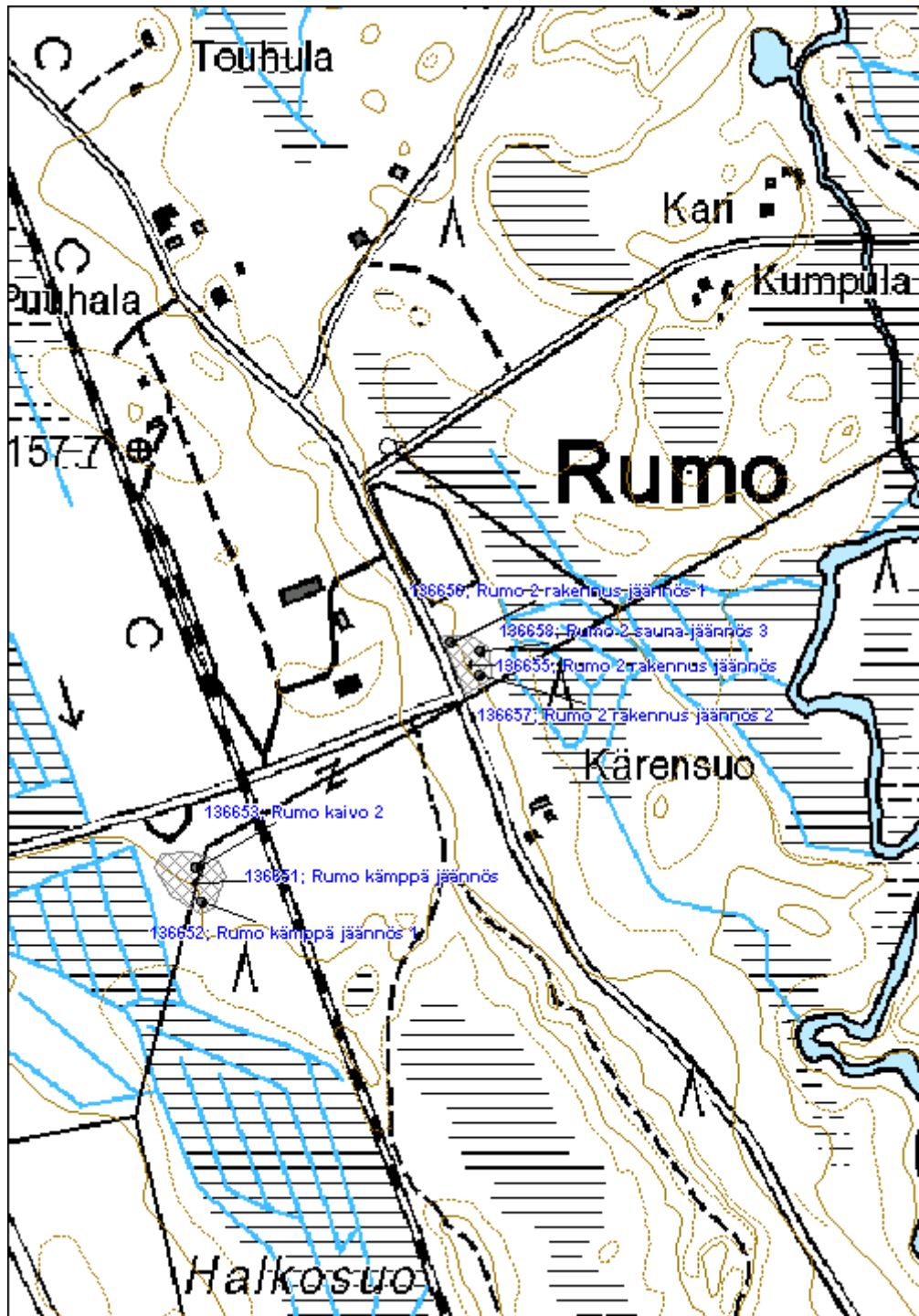
Paikalla on ollut kauppa, bensiininjakelupiste, sauna, ja varastorakennus.

**Lisätietoja**
**Toimenpiteet**
**Tarkastukset**

Tila: 3 Toteutettu      Laji: 6 Suojeluarvojen tarkastus      Tarkastusvuosi: 2011  
 Tarkastuspvm: 9.6.2011      Tarkastaja: R. Mönkkönen  
 Kuvaus: KMO kulttuuriperintöinventointi 2011

<b>Viranomais- rekisterinro:</b>		<b>Kunto:</b> 2 Kesinkertainen
<b>Arvotus:</b> 8 Muu suojeluarvo		<b>Olotila:</b> 2 Ei käytössä
<b>Selitys:</b>		<b>Kohteen suojaus:</b> 9 Muu suojeluarvo
		<b>Selitys:</b>
<b>Ympäristön suojaus:</b>	0 Ei määritelty	
<b>Selitys:</b>		

<b>Kohdetyyppi:</b>	9 Valmistuspaikat/työpaikat	<b>Copyright:</b>	© Metsähallitus 2008 © Maanmittauslaitos 1/MML/08
<b>Koordinaatit:</b>	X 7080732, Y 3578481, Z 150	<b>Mittakaava:</b>	1:5000



**Sivakka lentokenttä jäännös**
**MH-tunnus: 136768**

<b>Kohdetyyppi:</b>	13 Liikennekohteet	<b>Haltija:</b>	131 Metsätalous Itä-Suomi
<b>Ajoitus:</b>	7116 Uusi aika	<b>Ylläpitäjä:</b>	131 Metsätalous Itä-Suomi
<b>Rakentamisvuosi:</b>		<b>Kunta:</b>	911 VALTIMO
<b>Lukumäärä:</b>			

<b>Koordinaattiselitys:</b>		<b>Geometria tuotettu:</b>	4 Gps-mittaus, korjaamaton
<b>Koordinaatit:</b>	X 7081946, Y 3597317, Z 183	<b>Löydöt:</b>	

**Taustatiedot**

Kohde löydettiin haastattelun perusteella inventoinnissa 16.6.2011.

**Ympäristön kuvaus**

Kohde sijaitsee Murtojärventien varressa. Tien molemmin puolin kasvaa koivuvaltainen taimikko. Maaperä on moreenia.

**Kohteen kuvaus**

Nykyinen tie kulkee osin kiitoradalla. Kiitoradan molemmissa päissä on kääntö- ja lastauspaikat (30x30 m). Kentän kaakkoispäässä sijaitsee nykyään metsästysseuran kota.

**Kohteen rajaus**

Kohde rajautuu aluemaisesti näkyvien rakenteiden perusteella.

**Tulkinta**

Kyseessä on metsälentokenttä, joka on ollut 1960–70 -luvulla lannoitus- ja myrkytys käytössä.

**Lisätietoja**
**Toimenpiteet**
**Tarkastukset**

Tila: 3 Toteutettu      Laji: 6 Suojeluarvojen tarkastus      Tarkastusvuosi: 2011  
 Tarkastuspvm: 16.6.2011      Tarkastaja: R. Mönkkönen  
 Kuvaus: KMO kulttuuriperintöinventointi 2011

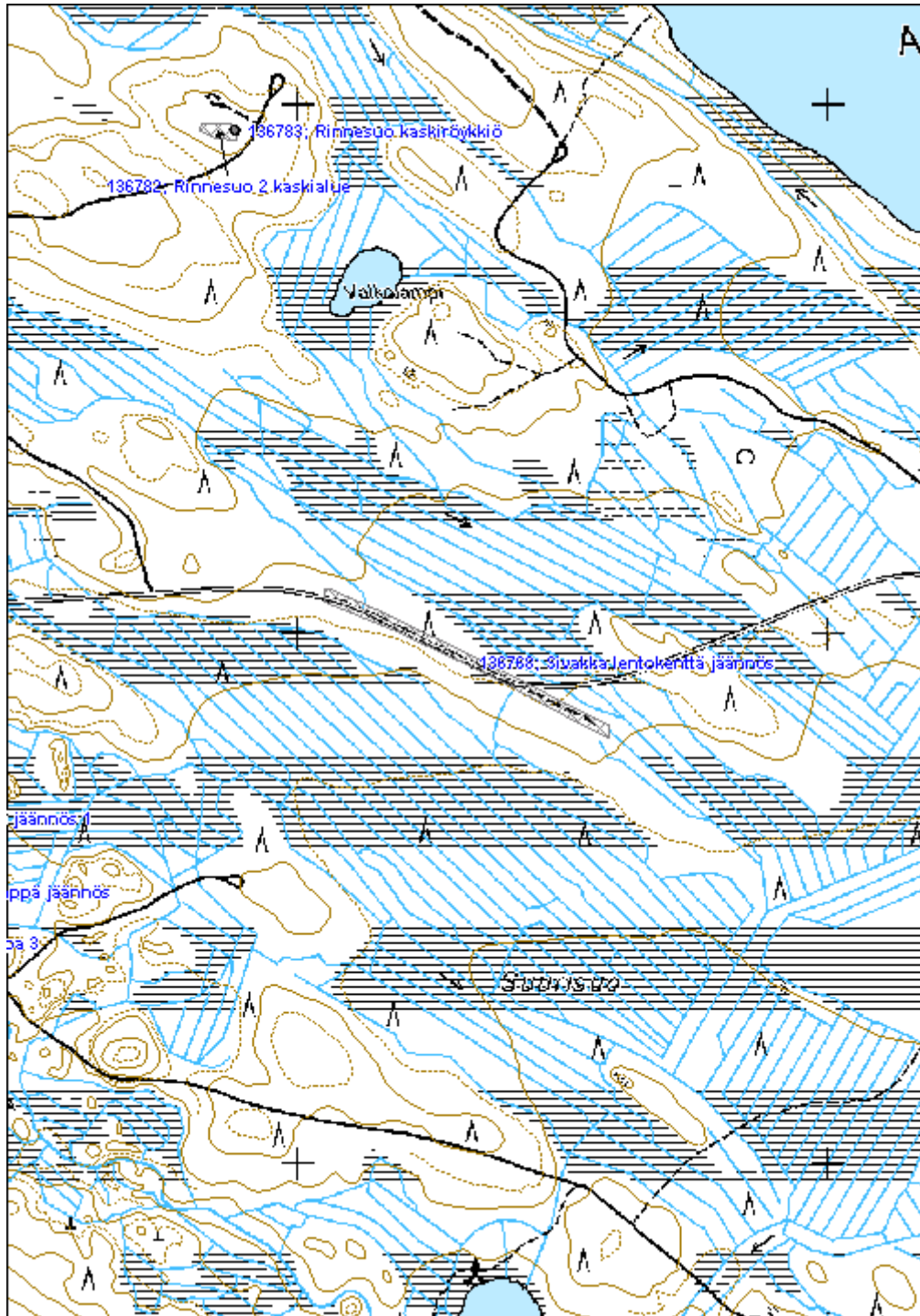
<b>Viranomaisrekisterinro:</b>		<b>Kunto:</b>	2 Kesinkertainen
		<b>Olotila:</b>	2 Ei käytössä
<b>Arvotus:</b>	8 Muu suojeluarvo	<b>Kohteen</b>	9 Muu suojeluarvo

<b>Selitys:</b>		<b>suojelu:</b>
<b>Selitys:</b>		<b>Selitys:</b>
<b>Ympäristön suojelu:</b>	0 Ei määritelty	
<b>Selitys:</b>		



Sivakka lentokenttä kuvattuna kaakosta. Kuvaaja Aleksu Pienimäki.

<b>Kohdetyyppi:</b>	13 Liikennekohteet	<b>Copyright:</b>	© Metsähallitus 2008 © Maanmittauslaitos 1/MML/08
<b>Koordinaatit:</b>	X 7081946, Y 3597317, Z 183	<b>Mittakaava:</b>	1:10000





**Varpasuo rakennus jäännös**

MH-tunnus: 137000

<b>Kohdetyyppi:</b>	9 Valmistuspaikat/työpaikat	<b>Haltija:</b>	131 Metsätalous Itä-Suomi
<b>Ajoitus:</b>	7116 Uusi aika	<b>Ylläpitäjä:</b>	131 Metsätalous Itä-Suomi
<b>Rakentamisvuosi:</b>		<b>Kunta:</b>	911 VALTIMO
<b>Lukumäärä:</b>			

<b>Koordinaattiselitys:</b>		<b>Geometria tuotettu:</b>	4 Gps-mittaus, korjaamaton
<b>Koordinaatit:</b>	X 7074419, Y 3585632, Z 153	<b>Löydöt:</b>	

**Taustatiedot**

Rakennuksen jäännös löytyi inventoinnissa 25.8.2011.

**Ympäristön kuvaus**

Kohde sijaitsee metsätien varrella olevalla levikkeellä. Paikalla kasvaa nuorta mäntyvaltaista kasvatusmetsikköä. Maaperä on moreenia.

**Kohteen kuvaus**

Metsätien vieressä levikkeellä on (6x4,5 m) rakennuksen perusta. Josta on jäljellä 8 kappaletta harkkoperustapilareita. Ympäristössä on purkujätettä.

**Kohteen rajaus**

Kohde rajautuu pistemäisesti.

**Tulkinta**

Paikalla on vajan tai muun varastorakennuksen jäännös.

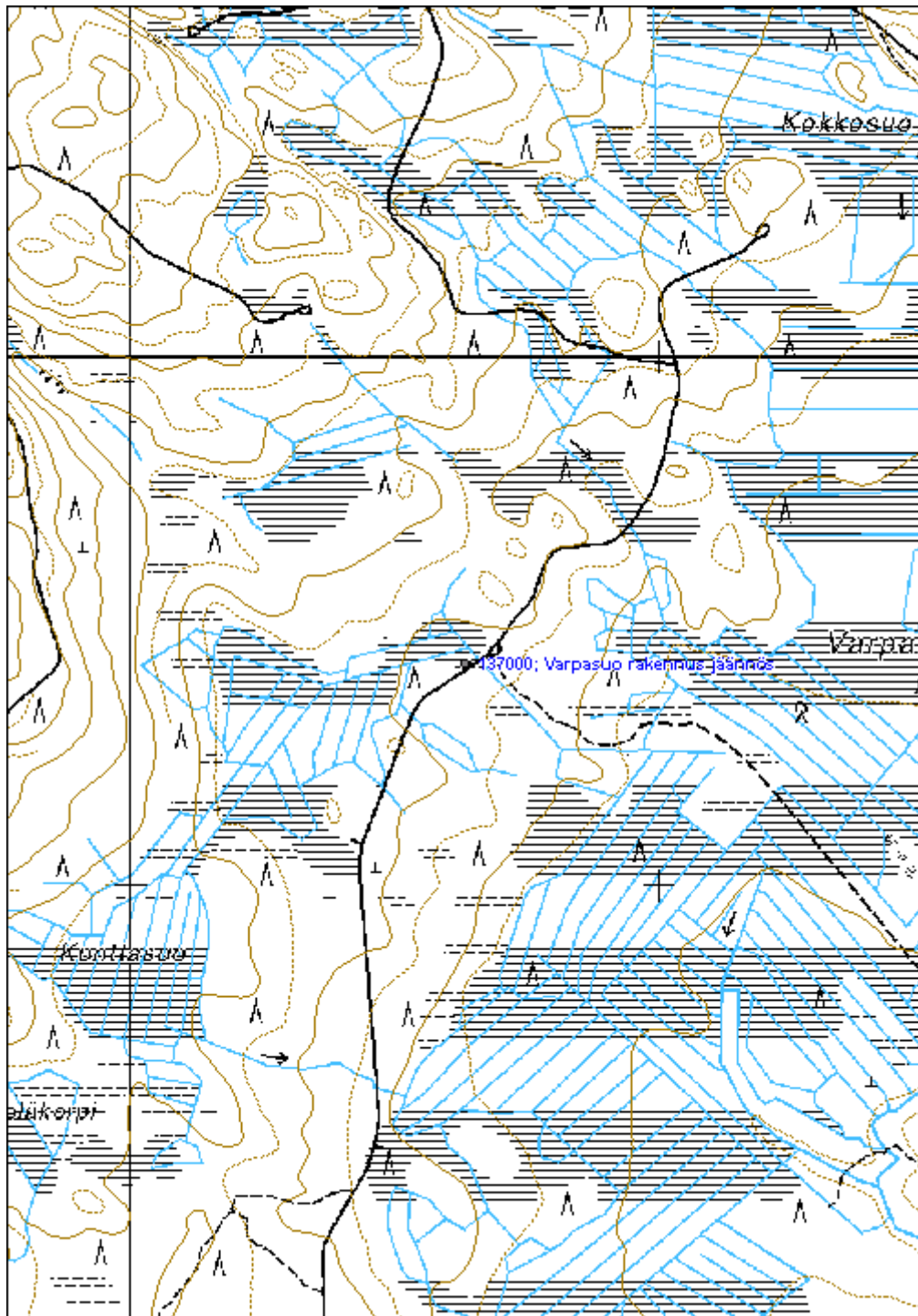
**Lisätietoja**
**Toimenpiteet**
**Tarkastukset**

 Tila: 3 Toteutettu      Laji: 6 Suojeluarvojen tarkastus      Tarkastusvuosi: 2011  
 Tarkastuspvm: 25.8.2011      Tarkastaja: R. Mönkkönen  
 Kuvaus: KMO kulttuuriperintöinventointi 2011

<b>Viranomaisrekisterinro:</b>		<b>Kunto:</b>	2 Kesinkertainen
		<b>Olotila:</b>	2 Ei käytössä
<b>Arvotus:</b>	99 Ei suojeluarvoa	<b>Kohteen</b>	99 Ei suojeluarvoa

<b>Selitys:</b>		<b>suojelu:</b>
<b>Selitys:</b>		<b>Selitys:</b>
<b>Ympäristön suojelu:</b>	0 Ei määritelty	
<b>Selitys:</b>		

<b>Kohdetyyppi:</b>	9 Valmistuspaikat/työpaikat	<b>Copyright:</b>	© Metsähallitus 2008 © Maanmittauslaitos 1/MML/08
<b>Koordinaatit:</b>	X 7074419, Y 3585632, Z 153	<b>Mittakaava:</b>	1:10000



**Otramäki asuinpaikka**

MH-tunnus: 136386

<b>Kohdetyyppi:</b>	1 Asuinpaikat	<b>Haltija:</b>	131 Metsätalous Itä-Suomi
<b>Ajoitus:</b>	7116 Uusi aika	<b>Ylläpitäjä:</b>	131 Metsätalous Itä-Suomi
<b>Rakentamisvuosi:</b>		<b>Kunta:</b>	911 VALTIMO
<b>Lukumäärä:</b>			

<b>Koordinaattiselitys:</b>		<b>Geometria tuotettu:</b>	4 Gps-mittaus, korjaamaton
<b>Koordinaatit:</b>	X 7055215, Y 3580494, Z 235	<b>Löydöt:</b>	

**Taustatiedot**

Autioitunut tila paikallistettiin inventoinnissa 6.6.2011. Kohde näkyy 1927 ja 1950 metsätalousoikarttoissa (Talouskartta Nurmeksen hoitoalueesta 1. karttalehti sekä Talouskartta Valtimon hoitoalueesta 2. karttalehti), mutta ei enää vuoden 1972 peruskartassa (432105).

**Ympäristön kuvaus**

Kohde sijaitsee metsäautoteiden risteyksessä noin kilometri Haravalamesta kaakkoon ja noin kilometri Haravamäestä koilliseen. Alue on metsäaurattu ja tie lävistää kohteen. Puusto alueella on varttunutta kuusikkoa ja maaperä moreenia.

**Kohteen kuvaus**

Paikalla on havaittavissa kahden rakennuksen perustat sekä romahtanut kellari (5,5x3 m) (Otramäki kellarikuoppa 3) joka on vahingoittunut metsäaurauksessa. Päärakennus (Otramäki päärakennus jäännös 1) sijaitsee metsäautotien länsipuolella, aivan tien varressa. Perusta on betonivalua, ja se on vaurioitunut tien tekemisen yhteydessä. Rakennuksen jäännöksen päälle on myös läjitetty energiapuuta. Navetan jäännökset (Otramäki navetta jäännös 2) sijaitsevat metsäautoteiden risteyksessä ja on sekin vaurioitunut tien teon yhteydessä. Jäljellä on betoninen juottokaukalo. Rakennuksen perustus on valettu betonista ja sen koko on 6,5x5,5 metriä. Ympäristössä on myös joitain peltoraunioita.

**Kohteen rajaus**

Kohde rajautuu näkyvien rakenteiden perusteella.

**Tulkinta**

Kyseessä on todennäköisesti 1960-luvulla autioitunut tila.

**Lisätietoja**
**Toimenpiteet**
**Tarkastukset**

Tila: 3 Toteutettu

Laji: 6 Suojeluarvojen tarkastus

Tarkastusvuosi: 2011

Tarkastuspvm: 6.6.2011 Tarkastaja: R. Mönkkönen  
Kuvaus: KMO kulttuuriperintöinventointi 2011

**Viranomais-  
rekisterinro:**

**Kunto:** 3 Huono

**Arvotus:** 8 Muu suojeluarvo

**Olotila:** 2 Ei käytössä

**Kohteen  
suojaus:** 9 Muu suojeluarvo

**Selitys:**

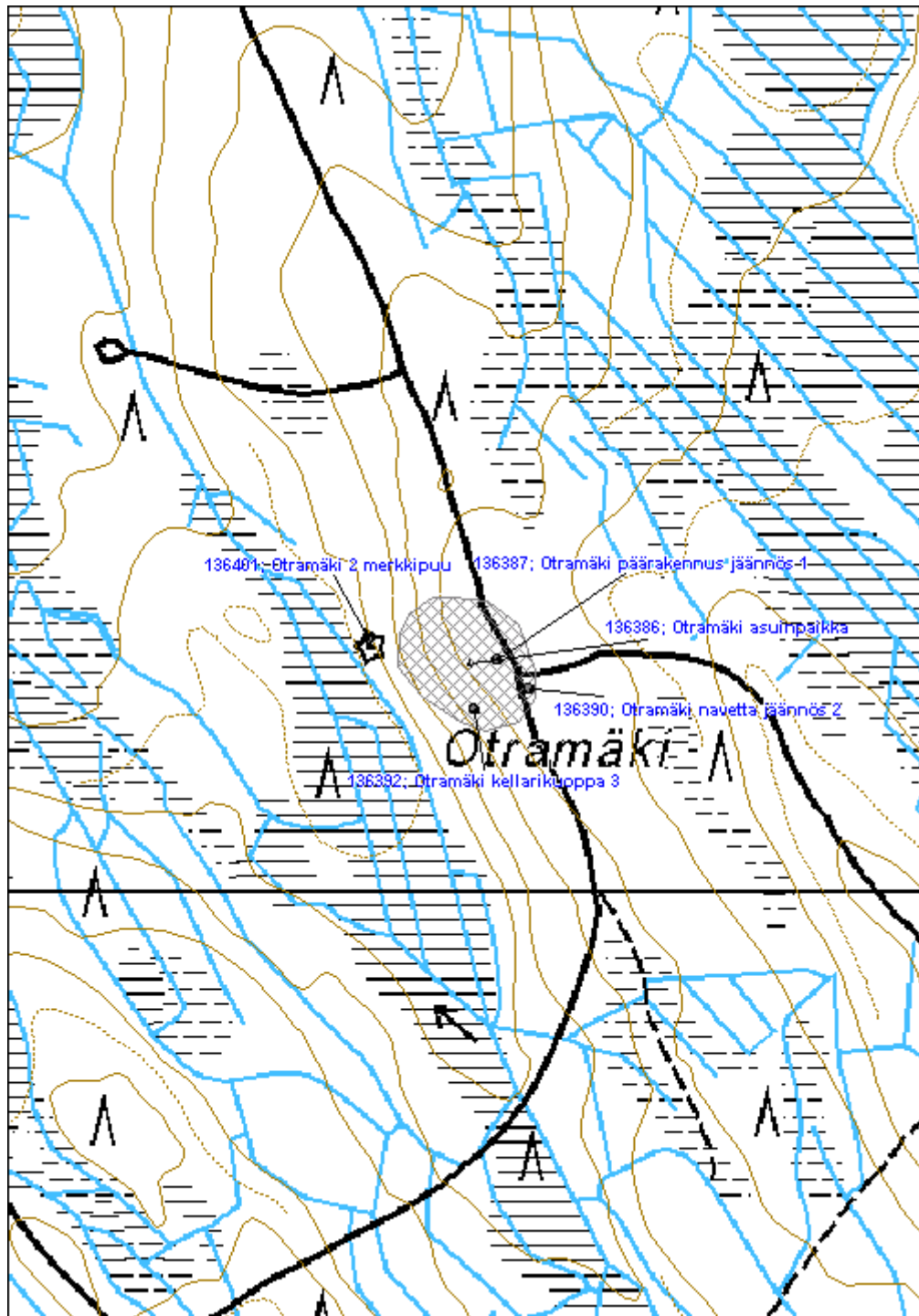
**Selitys:**

**Ympäristön  
suojaus:**

0 Ei määritelty

**Selitys:**

<b>Kohdetyyppi:</b>	1 Asuinpaikat	<b>Copyright:</b>	© Metsähallitus 2008 © Maanmittauslaitos 1/MML/08
<b>Koordinaatit:</b>	X 7055215, Y 3580494, Z 235	<b>Mittakaava:</b>	1:5000



**Tappojoki 3 rakennus jäännös**

MH-tunnus: 136605

<b>Kohdetyyppi:</b>	9 Valmistuspaikat/työpaikat	<b>Haltija:</b>	131 Metsätalous Itä-Suomi
<b>Ajoitus:</b>	7116 Uusi aika	<b>Ylläpitäjä:</b>	131 Metsätalous Itä-Suomi
<b>Rakentamisvuosi:</b>		<b>Kunta:</b>	911 VALTIMO
<b>Lukumäärä:</b>			

<b>Koordinaattiselitys:</b>		<b>Geometria tuotettu:</b>	0 Ei tiedossa
<b>Koordinaatit:</b>	X 7079164, Y 3572354	<b>Löydöt:</b>	

**Taustatiedot**

Varasto löydettiin inventoinnissa haastattelun perusteella 9.6.2011.

**Ympäristön kuvaus**

Kohde sijaitsee Tappojoentien länsipuolella reilun 100 metrin etäisyydellä tiestä Paikalla kasvaa varttunutta mäntyä. Maaperä on hienoainesmöreä.

**Kohteen kuvaus**

Kohde on lautarakenteinen, viistokattoinen rakennus, joka on kooltaan 2x2x2,3 metriä. Kattomateriaalina on käytetty huopaa. Rakennelma on kaatunut ja yksi seinistä on romahtanut.

**Kohteen rajaus**

Kohde rajautuu pistemäisesti.

**Tulkinta**

Rakennus on Metsuri T. Karppisen mukaan toiminut lannoite-, myrkkyy- ja polttoainetarastona ja ollut käytössä 1960-luvulla.

**Lisätietoja**
**Toimenpiteet**
**Tarkastukset**

Tila: 3 Toteutettu Laji: 6 Suojeluarvojen tarkastus Tarkastusvuosi: 2011  
 Tarkastuspvm: 9.6.2011 Tarkastaja: R. Mönkkönen  
 Kuvaus: KMO kulttuuriperintöinventointi 2011

<b>Viranomaisrekisterinro:</b>		<b>Kunto:</b>	2 Kesinkertainen
		<b>Olotila:</b>	2 Ei käytössä
<b>Arvotus:</b>	99 Ei suojeluarvoa	<b>Kohteen</b>	99 Ei suojeluarvoa

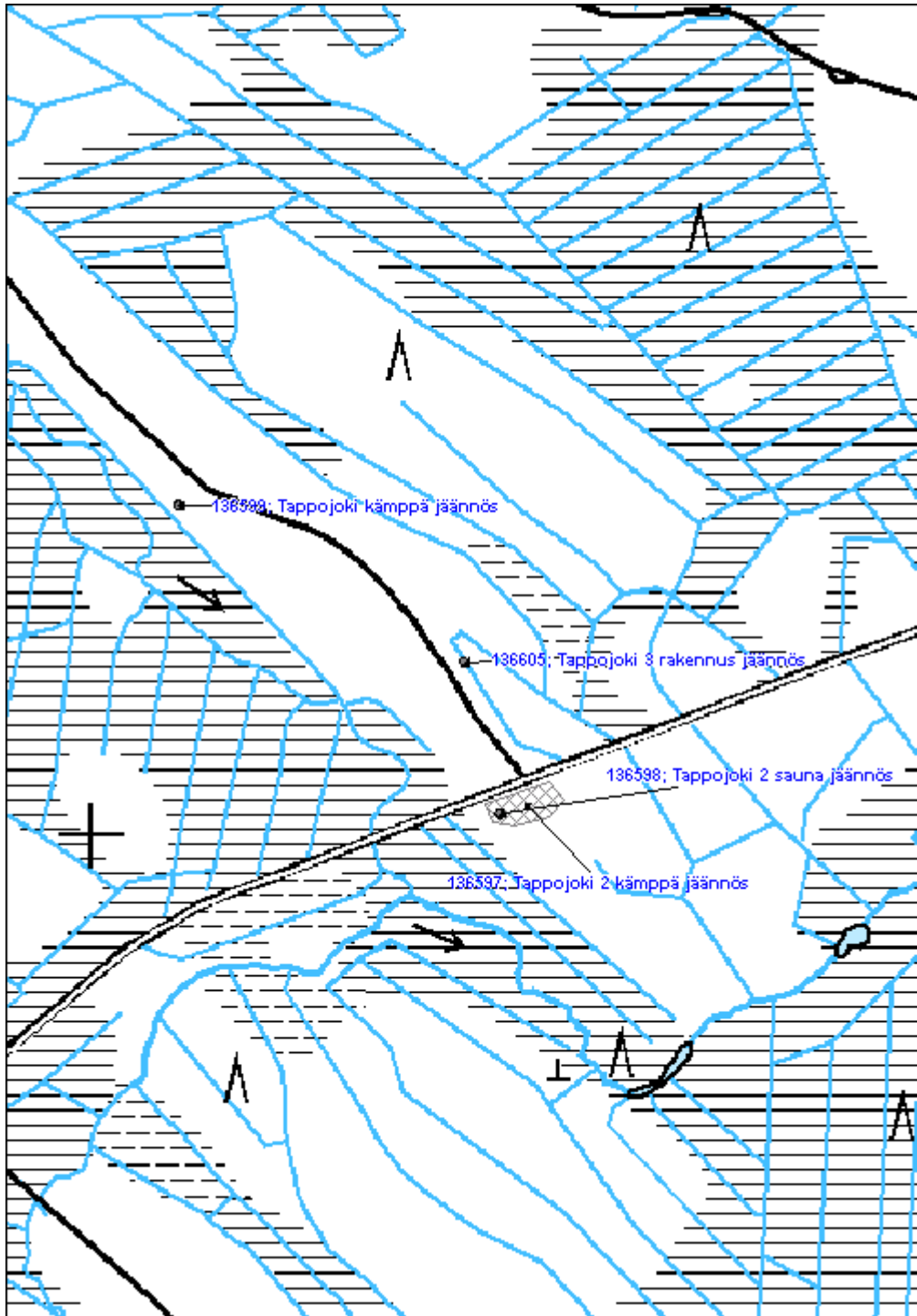
<b>Selitys:</b>		<b>suojelu:</b>
<b>Selitys:</b>		<b>Selitys:</b>
<b>Ympäristön suojelu:</b>	0 Ei määritelty	
<b>Selitys:</b>		



Tappojoki 3 rakennuksen jäännös kuvattuna kaakosta. Kuvaaja Riku Mönkkönen.



<b>Kohdetyyppi:</b>	9 Valmistuspaikat/työpaikat	<b>Copyright:</b>	© Metsähallitus 2008 © Maanmittauslaitos 1/MML/08
<b>Koordinaatit:</b>	X 7079164, Y 3572354	<b>Mittakaava:</b>	1:5000



**Matovaara 2 rakennus jäännös**
**MH-tunnus: 136665**

<b>Kohdetyyppi:</b>	9 Valmistuspaikat/työpaikat	<b>Haltija:</b>	131 Metsätalous Itä-Suomi
<b>Ajoitus:</b>	7116 Uusi aika	<b>Ylläpitäjä:</b>	131 Metsätalous Itä-Suomi
<b>Rakentamisvuosi:</b>		<b>Kunta:</b>	911 VALTIMO
<b>Lukumäärä:</b>			

<b>Koordinaattiselitys:</b>		<b>Geometria tuotettu:</b>	4 Gps-mittaus, korjaamaton
<b>Koordinaatit:</b>	X 7083298, Y 3579581, Z 208	<b>Löydöt:</b>	

**Taustatiedot**

Palotornin perustus löydettiin inventoinnissa haastattelun perusteella 10.6.2011.

**Ympäristön kuvaus**

Kohde sijaitsee vaaran laella noin 250 metriä Matovaarantiestä luoteeseen. Paikalla kasvaa kuusivaltaisessa varttunutta kasvatussekametsää. Kohteen kohdalla on rehevän aluskasvillisuuden peittämä aukea. Maaperä on moreenia.

**Kohteen kuvaus**

Paikalla on palotornin perusta (4x4 m) Se koostuu neljästä betonipilaria (1x1x0,6m), joissa on kussakin neljä pulttia.

**Kohteen rajaus**

Kohde rajautuu pistemäisesti.

**Tulkinta**

Paikalla on sijainnut palotorni.

**Lisätietoja**
**Toimenpiteet**
**Tarkastukset**

Tila: 3 Toteutettu Laji: 6 Suojeluarvojen tarkastus Tarkastusvuosi: 2011  
 Tarkastuspvm: 10.6.2011 Tarkastaja: R. Mönkkönen  
 Kuvaus: KMO kulttuuriperintöinventointi 2011

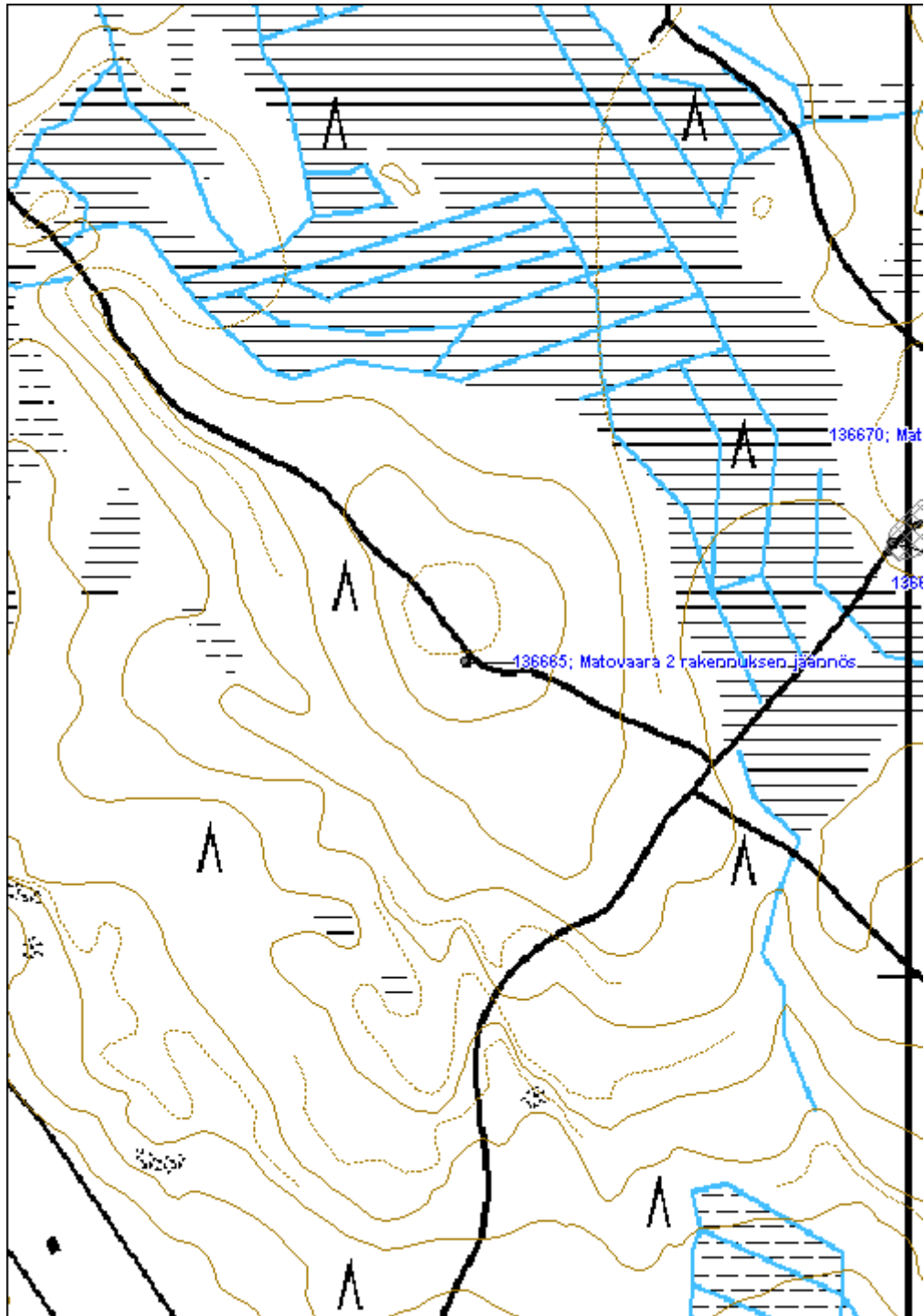
<b>Viranomaisrekisterinro:</b>	<b>Kunto:</b>	2 Keskinertainen
	<b>Olotila:</b>	2 Ei käytössä

<b>Arvotus:</b>	8 Muu suojeluarvo	<b>Kohteen suojelu:</b>	9 Muu suojeluarvo
<b>Selitys:</b>		<b>Selitys:</b>	
<b>Ympäristön suojelu:</b>	0 Ei määritelty		
<b>Selitys:</b>			



Matovaara 2 palotornin perustus kuvattuna pohjoisesta. Kuvaaja Riku Mönkkönen.

<b>Kohdetyyppi:</b>	9 Valmistuspaikat/työpaikat	<b>Copyright:</b>	© Metsähallitus 2008 © Maanmittauslaitos 1/MML/08
<b>Koordinaatit:</b>	X 7083298, Y 3579581, Z 208	<b>Mittakaava:</b>	1:5000



**Rumonkoski 2 silta jäännös**

MH-tunnus: 136932

<b>Kohdetyyppi:</b>	13 Liikennekohteet	<b>Haltija:</b>	131 Metsätalous Itä-Suomi
<b>Ajoitus:</b>	7116 Uusi aika	<b>Ylläpitäjä:</b>	131 Metsätalous Itä-Suomi
<b>Rakentamisvuosi:</b>		<b>Kunta:</b>	911 VALTIMO
<b>Lukumäärä:</b>			

<b>Koordinaattiselitys:</b>		<b>Geometria tuotettu:</b>	4 Gps-mittaus, korjaamaton
<b>Koordinaatit:</b>	X 7079504, Y 3579452, Z 134	<b>Löydöt:</b>	

**Taustatiedot**

Sillan jäännös löytyi inventoinnissa 28.6.2011.

**Ympäristön kuvaus**

Sillan rauniot sijaitsevat kosken rannalla varttuneessa mäntymetsässä. Sillan kohdalla kasvaa myös varttunutta kuusikkoa. Maaperä on hiekkaa.

**Kohteen kuvaus**

Paikalla on Rumonkosken ylittänyt vanha romahtanut silta. Joen molemmilla rannoilla on jäljellä kivillä täytetyt hirsirakenteiset arkut (2x2x1,3 m).

**Kohteen rajaus**

Kohde rajautuu aluemaisesti näkyvien rakenteiden mukaan.

**Tulkinta**

Paikalla on romahtanut tai purettu silta.

**Lisätietoja**
**Toimenpiteet**
**Tarkastukset**

Tila: 3 Toteutettu Laji: 6 Suojeluarvojen tarkastus Tarkastusvuosi: 2011  
 Tarkastuspvm: 28.6.2011 Tarkastaja: R. Mönkkönen  
 Kuvaus: KMO kulttuuriperintöinventointi 2011

<b>Viranomaisrekisterinro:</b>		<b>Kunto:</b>	2 Kesinkertainen
		<b>Olotila:</b>	2 Ei käytössä
<b>Arvotus:</b>	8 Muu suojeluarvo	<b>Kohteen</b>	9 Muu suojeluarvo

**Selitys:**

**suojelu:**

**Selitys:**

**Ympäristön  
suojelu:**

0 Ei määritelty

**Selitys:**



Rumonkoski 2 sillan jäännös kuvattuna kaakosta. Kuvaaja Aleksi Pienimäki.

<b>Kohdetyyppi:</b>	13 Liikennekohteet	<b>Copyright:</b>	© Metsähallitus 2008 © Maanmittauslaitos 1/MML/08
<b>Koordinaatit:</b>	X 7079504, Y 3579452, Z 134	<b>Mittakaava:</b>	1:5000



**Kivijärvi kalamaja jäännös**
**MH-tunnus: 136982**

<b>Kohdetyyppi:</b>	9 Valmistuspaikat/työpaikat	<b>Haltija:</b>	131 Metsätalous Itä-Suomi
<b>Ajoitus:</b>	7116 Uusi aika	<b>Ylläpitäjä:</b>	131 Metsätalous Itä-Suomi
<b>Rakentamivuosi:</b>		<b>Kunta:</b>	911 VALTIMO
<b>Lukumäärä:</b>			

<b>Koordinaattiselitys:</b>		<b>Geometria tuotettu:</b>	4 Gps-mittaus, korjaamaton
<b>Koordinaatit:</b>	X 7083029, Y 3601020, Z 180	<b>Löydöt:</b>	

***Taustatiedot***

Kalamaja löytyi inventoinnissa 5.7.2011.

***Ympäristön kuvaus***

Kohde sijaitsee Kivijärven etelään antavalla rannalla, varttuneessa männikössä. Maaperä on moreenia. Rannassa on tiheään kasvanutta nuorta koivua ja mäntyä.

***Kohteen kuvaus***

Paikalla on kahden isomman männyn varaan puusta kyhätty laavu. Laavun edessä on tulisija. Rakennelma on ollut alun perin tuohikatteinen. Tuohi on myöhemmin korvattu muovilla. Laavun pohjalla on laveri, joka on rakennettu kirveellä veistetyistä puusta. Rakennelman koko on 2x2 metriä ja korkeimmillaan se on 1,2 metriä.

***Kohteen rajaus***

Kohde rajautuu pistemäisesti.

***Tulkinta***

Kohde on kalamaja/laavu.

***Lisätietoja***
***Toimenpiteet***
***Tarkastukset***

Tila: 3 Toteutettu	Laji: 6 Suojeluarvojen tarkastus	Tarkastusvuosi: 2011
Tarkastuspvm: 5.7.2011	Tarkastaja: R. Mönkkönen	
Kuvaus: KMO kulttuuriperintöinventointi 2011		

<b>Viranomaisrekisterinro:</b>	<b>Kunto:</b> 2 Kesinkertainen
--------------------------------	--------------------------------



<b>Arvotus:</b>	8 Muu suojeluarvo	<b>Olotila:</b>	2 Ei käytössä
<b>Selitys:</b>		<b>Kohteen suojelu:</b>	9 Muu suojeluarvo
		<b>Selitys:</b>	
<b>Ympäristön suojelu:</b>	0 Ei määritelty		
<b>Selitys:</b>			



Kivijärvi kalamajan jäännös kuvattuna idästä. Kuvaaja Aleksi Pienimäki.

<b>Kohdetyyppi:</b>	9 Valmistuspaikat/työpaikat	Copyright:	© Metsähallitus 2008 © Maanmittauslaitos 1/MML/08
<b>Koordinaatit:</b>	X 7083029, Y 3601020, Z 180	Mittakaava:	1:5000



**Hepopuro räjähdetarasto**

MH-tunnus: 136602

<b>Kohdetyyppi:</b>	0 Ei määritelty	<b>Haltija:</b>	131 Metsätalous Itä-Suomi
<b>Ajoitus:</b>	1999 Muu rakennus	<b>Ylläpitäjä:</b>	131 Metsätalous Itä-Suomi
<b>Rakentamisvuosi:</b>		<b>Kunta:</b>	911 VALTIMO
<b>Lukumäärä:</b>			

<b>Koordinaattiselitys:</b>		<b>Geometria tuotettu:</b>	4 Gps-mittaus, korjaamaton
<b>Koordinaatit:</b>	X 7078038, Y 3571517, Z 215	<b>Löydöt:</b>	

**Taustatiedot**

Rakennus on toiminut Metsuri T. Karppisen mukaan räjähdetarastona, ja se on rakennettu ja ollut käytössä 1950–60-luvulla.

**Ympäristön kuvaus**

Kohde sijaitsee Tappojoentien itäpuolella 100 metrin päässä tiestä. Paikalla kasvaa mäntyvaltaista kasvatussekametsää. Maaperä on moreenia.

**Kohteen kuvaus**

Räjähdetarasto on salvottu pieni hirsirakennus, joka on kaivettu pohjoiseen viettävään rinteeseen. Rakennuksessa on huopainen harjakatto. Rakennuksessa on uusiokäytetty vanhoja hirsii. Alin hirsikerta on maatonut. Rakennus on muuten hyvässä kunnossa. Ovi on rautavahvisteinen. Rakennuksen sisämitat ovat 1,5x1,2 metriä ja ulkomitat 2,5x2 metriä. Rakennuksessa on maalattia.

**Kohteen rajaus**

Kohde rajautuu pistemäisesti.

**Tulkinta**

Kohde on räjähdetarasto.


**Lisätietoja**
**Toimenpiteet**
**Tarkastukset**

Tila: 3 Toteutettu Laji: 6 Suojeluarvojen tarkastus Tarkastusvuosi: 2011  
 Tarkastuspvm: 9.6.2011 Tarkastaja: R. Mönkkönen  
 Kuvaus: KMO kulttuuriperintöinventointi 2011

<b>Viranomaisrekisterinro:</b>	<b>Kunto:</b>	2 Kesinkertainen
--------------------------------	---------------	------------------

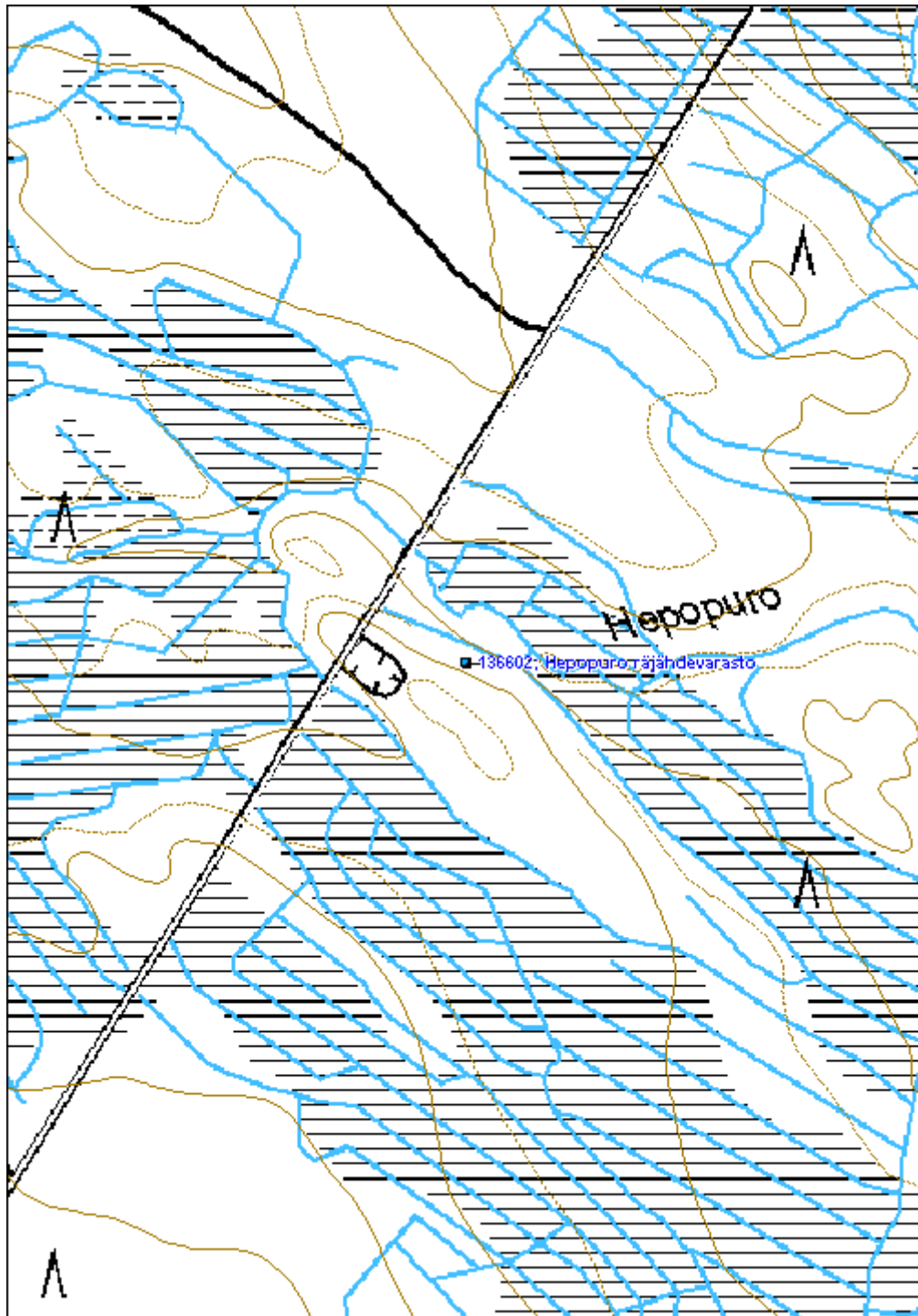
<b>Arvotus:</b>	0 Ei määritelty	<b>Olotila:</b>	2 Ei käytössä
<b>Selitys:</b>		<b>Kohteen suojelu:</b>	0 Ei määritelty
		<b>Selitys:</b>	

<b>Ympäristön suojelu:</b>	0 Ei määritelty
<b>Selitys:</b>	



Hepopuro räjähdetarasto kuvattuna pohjoisesta.  
Kuvaaja Riku Mönkkönen.

<b>Kohdetyyppi:</b>		Copyright:	© Metsähallitus 2008 © Maanmittauslaitos 1/MML/08
<b>Koordinaatit:</b>	X 7078038, Y 3571517, Z 215	Mittakaava:	1:5000



**Jokilampi asuinpaikka**

MH-tunnus: 137427

<b>Kohdetyyppi:</b>	1 Asuinpaikat	<b>Haltija:</b>	131 Metsätalous Itä-Suomi
<b>Ajoitus:</b>	7111 Kivikausi	<b>Ylläpitäjä:</b>	131 Metsätalous Itä-Suomi
<b>Rakentamisvuosi:</b>		<b>Kunta:</b>	422 LIEKSA
<b>Lukumäärä:</b>			

<b>Koordinaattiselitys:</b>		<b>Geometria tuotettu:</b>	4 Gps-mittaus, korjaamaton
<b>Koordinaatit:</b>	X 7054742, Y 3633415, Z 130	<b>Löydöt:</b>	KM 38933:1

**Taustatiedot**

Asuinpaikka löytyi inventoinnissa 29.8.2011.

**Ympäristön kuvaus**

Kohde sijaitsee etelään pistävän niemenkärjessä, jokeen ja lampeen viettävällä tasanteella. Paikalla kasvaa uudistuskypsää mäntyä. Maaperä on soramoreenia.

**Kohteen kuvaus**

Niemenkärkeen kaivettiin neljä koepistoa joista kahdesta löytyi kvartsia. Paikalla on turpeen (10 cm) ja huuhtoutumiskerroksen (2 cm) alla havaittavissa voimakkaan punertava noin 18 cm paksu värjäätynyt rikastumiskerros.

Paikalla on myös maakuoppa (Jokilampi maakuoppa 1), jonka pohjalla tehdyssä koepistossa on selvä podsolimaannos. Kuopan halkaisija on noin 1,5 metriä ja syvyys noin 0,6 metriä. Kuopassa ei ole selkeää reunavallia.

**Kohteen rajaus**

Kohde rajautuu koekuoppien, topografian ja näkyvien rakenteiden perusteella.

**Tulkinta**

Paikalla on esihistoriallinen, todennäköisesti kivikautinen asuinpaikka.

**Lisätietoja**
**Toimenpiteet**
**Tarkastukset**

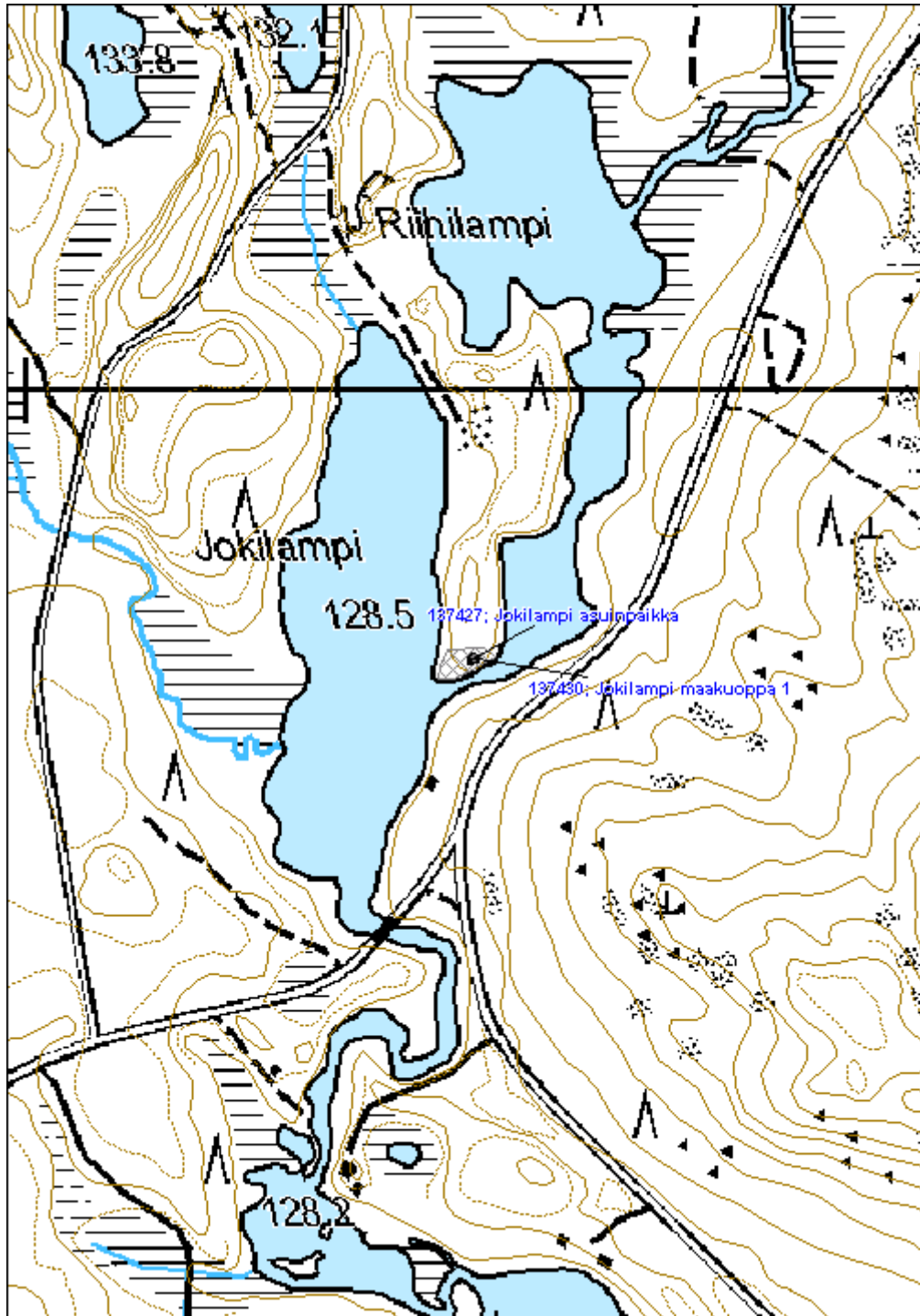
Tila: 3 Toteutettu	Laji: 6 Suojeluarvojen tarkastus	Tarkastusvuosi: 2011
Tarkastuspvm: 29.8.2011	Tarkastaja: R. Mönkkönen	
Kuvaus: KMO kulttuuriperintöinventointi 2011		

<b>Viranomaisrekisterinro:</b>		<b>Kunto:</b>	1 Hyvä
<b>Arvotus:</b>	3 Esitys mj-luokka II	<b>Olotila:</b>	2 Ei käytössä
<b>Selitys:</b>		<b>Kohteen suojele:</b>	2 Muinaisjäännösrekisteri II
		<b>Selitys:</b>	
<b>Ympäristön suojele:</b>	0 Ei määritelty		
<b>Selitys:</b>			



Jokilampi kivikautinen asuinpaikka kuvattuna koillisesta. Kuvaaja Alekski Pienimäki.

<b>Kohdetyyppi:</b>	1 Asuinpaikat	Copyright:	© Metsähallitus 2008 © Maanmittauslaitos 1/MML/08
<b>Koordinaatit:</b>	X 7054742, Y 3633415, Z 130	Mittakaava:	1:5000





**Numerokangas merkkipuu**

MH-tunnus: 137210

<b>Kohdetyyppi:</b>	7 Kulttipaikat	<b>Haltija:</b>	131 Metsätalous Itä-Suomi
<b>Ajoitus:</b>	7116 Uusi aika	<b>Ylläpitäjä:</b>	131 Metsätalous Itä-Suomi
<b>Rakentamisvuosi:</b>		<b>Kunta:</b>	422 LIEKSA
<b>Lukumäärä:</b>			

<b>Koordinaattiselitys:</b>		<b>Geometria tuotettu:</b>	4 Gps-mittaus, korjaamaton
<b>Koordinaatit:</b>	X 7059690, Y 3631752, Z 161	<b>Löydöt:</b>	

**Taustatiedot**

Numeropuu löytyi inventoinnissa SutiGis -tietojen perusteella 2.8.2011.  
Potinkara, O. 1993: *Lieksan hoitoalue Karsikko- ja konttipuut.*

**Ympäristön kuvaus**

Kohde sijaitsee mäntykankaalla, hakkuuaukean eteläreunassa.

**Kohteen kuvaus**

Vanhassa männyssä on kaksi isompaa pilkkaa, joiden pinnoille on kaiverrettu vuosilukuja ja nimikirjaimia. Vanhin erottuva vuosiluku on 1898. Puun pinnalla on myös viisi pienempää pilkkaa, joissa kahdessa erottuu kaiveruksia. Uusin kaiverus on 040995.

**Kohteen rajaus**

Kohde rajautuu pistemäisesti.

**Tulkinta**

Paikalla on numero- tai karsikkopuu.

**Lisätietoja**
**Toimenpiteet**
**Tarkastukset**

Tila: 3 Toteutettu      Laji: 6 Suojeluarvojen tarkastus      Tarkastusvuosi: 2011  
Tarkastuspvm: 2.8.2011      Tarkastaja: R. Mönkkönen  
Kuvaus: KMO kulttuuriperintöinventointi 2011

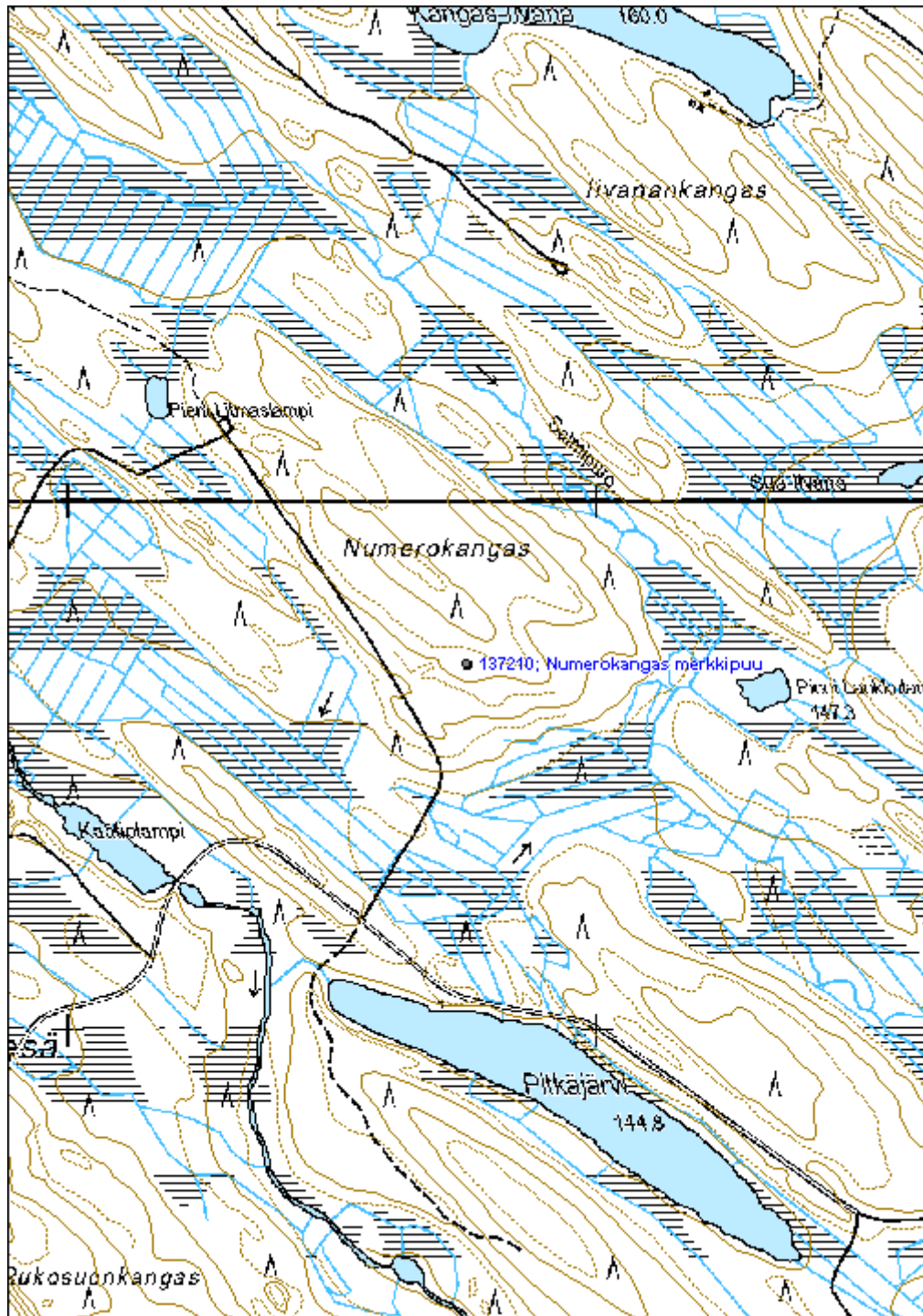
<b>Viranomaisrekisterinro:</b>	<b>Kunto:</b>	2 Keskinertainen
	<b>Olotila:</b>	2 Ei käytössä

<b>Arvotus:</b>	3 Esitys mj-luokka II	<b>Kohteen suojelu:</b>	2 Muinaisjäännösrekisteri II
<b>Selitys:</b>		<b>Selitys:</b>	
<b>Ympäristön suojelu:</b>	0 Ei määritelty		
<b>Selitys:</b>			



Numerokangas yksityiskohtakuva numero- tai karsikkopuusta.  
 Kuvaaja. Aleksi Pienimäki

<b>Kohdetyyppi:</b>	7 Kulttipaikat	<b>Copyright:</b>	© Metsähallitus 2008 © Maanmittauslaitos 1/MML/08
<b>Koordinaatit:</b>	X 7059690, Y 3631752, Z 161	<b>Mittakaava:</b>	1:10000



**Naukkajanlampi hiilimiilu**

MH-tunnus: 137230

<b>Kohdetyyppi:</b>	9 Valmistuspaikat/työpaikat	<b>Haltija:</b>	131 Metsätalous Itä-Suomi
<b>Ajoitus:</b>	7118 Historiallinen aika	<b>Ylläpitäjä:</b>	131 Metsätalous Itä-Suomi
<b>Rakentamisvuosi:</b>		<b>Kunta:</b>	422 LIEKSA
<b>Lukumäärä:</b>			

<b>Koordinaattiselitys:</b>		<b>Geometria tuotettu:</b>	4 Gps-mittaus, korjaamaton
<b>Koordinaatit:</b>	X 7067269, Y 3643342, Z 130	<b>Löydöt:</b>	

**Taustatiedot**

Hiilimiilut löytyivät inventoinnissa 3.8.2011.

**Ympäristön kuvaus**

Kohde sijaitsee Naukkajanlammen rannalla, kuivahkolla varttunutta mäntyä kasvavalla kankaalla.

**Kohteen kuvaus**

Kankaalla on kaksi hiilimiilua. Toisen miilun halkaisija on noin 14 metriä ja korkeus on noin 60 cm (Naukkajanlampi hiilimiilu 1). Rakenteen keskelle tehdystä kairauksesta havaittiin 70 cm paksuudelta hiilensekaista mustaa maata. Miilussa ei ole selkeitä ilmanottoaukkoja. Sen päällä kasvaa nuoria lehtipuita. Toinen miiluista (Naukkajanlampi hiilimiilu 2) on hiukan isompi, halkaisijaltaan noin 16,5 metriä. Korkeutta sillä on noin 0,6 metriä. Miilun lammenpuoleisella sivulla on yksi mahdollinen ilmanottoaukko. Keskelle tehdystä kairauksissa havaittiin selkeä noin 40–50 cm paksu hiilikerros. Rakenteen yli on ajettu metsäkoneelle ja se erottuu maastossa heikommin kuin pienempi miilu.

**Kohteen rajaus**

Kohde rajautuu aluemaisesti näkyvien rakenteiden perusteella.

**Tulkinta**

Paikalla on kaksi hiilimiilua.

**Lisätietoja**
**Toimenpiteet**
**Tarkastukset**

Tila: 3 Toteutettu      Laji: 6 Suojeluarvojen tarkastus      Tarkastusvuosi: 2011  
 Tarkastuspvm: 3.8.2011      Tarkastaja: R. Mönkkönen  
 Kuvaus: KMO kulttuuriperintöinventointi 2011

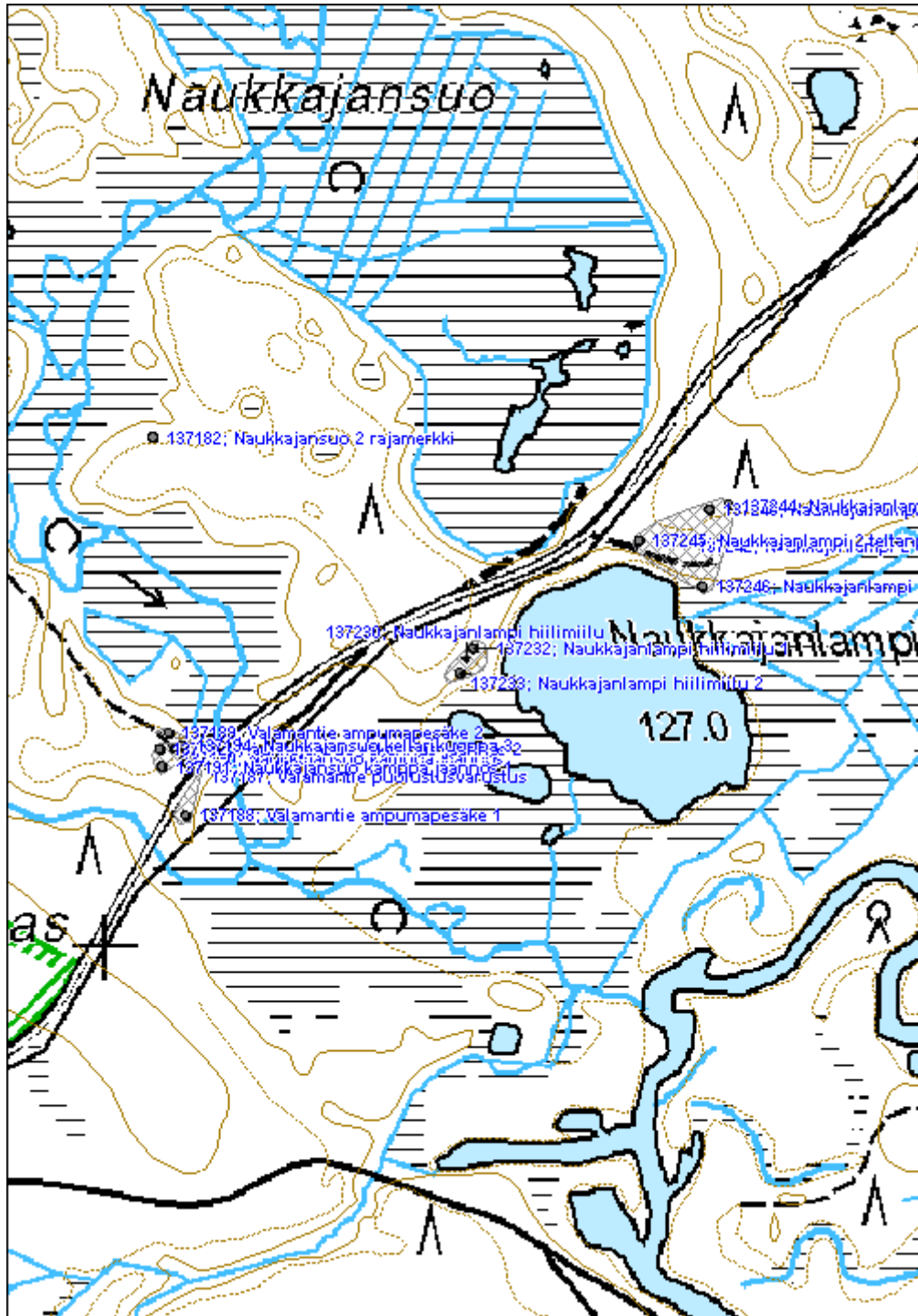
<b>Viranomais-</b>	<b>Kunto:</b>	1 Hyvä
--------------------	---------------	--------

<b>rekisterinro:</b>		<b>Olotila:</b> 2 Ei käytössä
<b>Arvotus:</b>	3 Esitys mj-luokka II	<b>Kohteen suojelu:</b> 2 Muinaisjäännösrekisteri II
<b>Selitys:</b>		<b>Selitys:</b>
<b>Ympäristön suojelu:</b>	0 Ei määritelty	
<b>Selitys:</b>		



Naukkajänne hiilimiilu 1 kuvattuna lounaasta. Kuvaaja Aleksi Pienimäki.

<b>Kohdetyyppi:</b>	9 Valmistuspaikat/työpaikat	<b>Copyright:</b>	© Metsähallitus 2008 © Maanmittauslaitos 1/MML/08
<b>Koordinaatit:</b>	X 7067269, Y 3643342, Z 130	<b>Mittakaava:</b>	1:5000



<b>Pitkäkangas merkkipuu</b>	<b>MH-tunnus: 137400</b>
------------------------------	--------------------------

<b>Kohdetyyppi:</b>	7 Kulttipaikat	<b>Haltija:</b>	131 Metsätalous Itä-Suomi
<b>Ajoitus:</b>	7118 Historiallinen aika	<b>Ylläpitäjä:</b>	131 Metsätalous Itä-Suomi
<b>Rakentamisvuosi:</b>		<b>Kunta:</b>	422 LIEKSA
<b>Lukumäärä:</b>			

<b>Koordinaattiselitys:</b>		<b>Geometria tuotettu:</b>	4 Gps-mittaus, korjaamaton
<b>Koordinaatit:</b>	X 7069844, Y 3645398, Z 143	<b>Löydöt:</b>	

<b>Taustatiedot</b>
Numeropuu löytyi inventoinnissa SutiGis -tietojen perusteella 16.8.2011. Potinkara, O. 1993: <i>Lieksan hoitoalue Karsikko- ja konttipuut.</i>
<b>Ympäristön kuvaus</b>
Kohde sijaitsee suoalueen keskellä olevalla metsäsaarekkeella. Paikalla kasvaa varttunutta mäntyä. Maaperä on moreenia.
<b>Kohteen kuvaus</b>
Paikalla on kelo jossa on kaksi suurempaa pilkkaa, joiden yläpuolella kulkee vajaan senttimetrin paksuinen ura noin 170 cm korkeudella (pyäletty?). Toisessa pilkoista erottuu vuosiluku 1898 ja v-kirjaimen muotoinen hakkaus. Toisessa on kirjaimet R ja v.
<b>Kohteen rajaus</b>
Kohde rajautuu pistemäisesti.
<b>Tulkinta</b>
Paikalla on numeropuu.
<b>Lisätietoja</b>

<b>Toimenpiteet</b>

<b>Tarkastukset</b>
Tila: 3 Toteutettu      Laji: 6 Suojeluarvojen tarkastus      Tarkastusvuosi: 2011 Tarkastuspvm: 16.8.2011      Tarkastaja: R. Mönkkönen Kuvaus: KMO kulttuuriperintöinventointi 2011

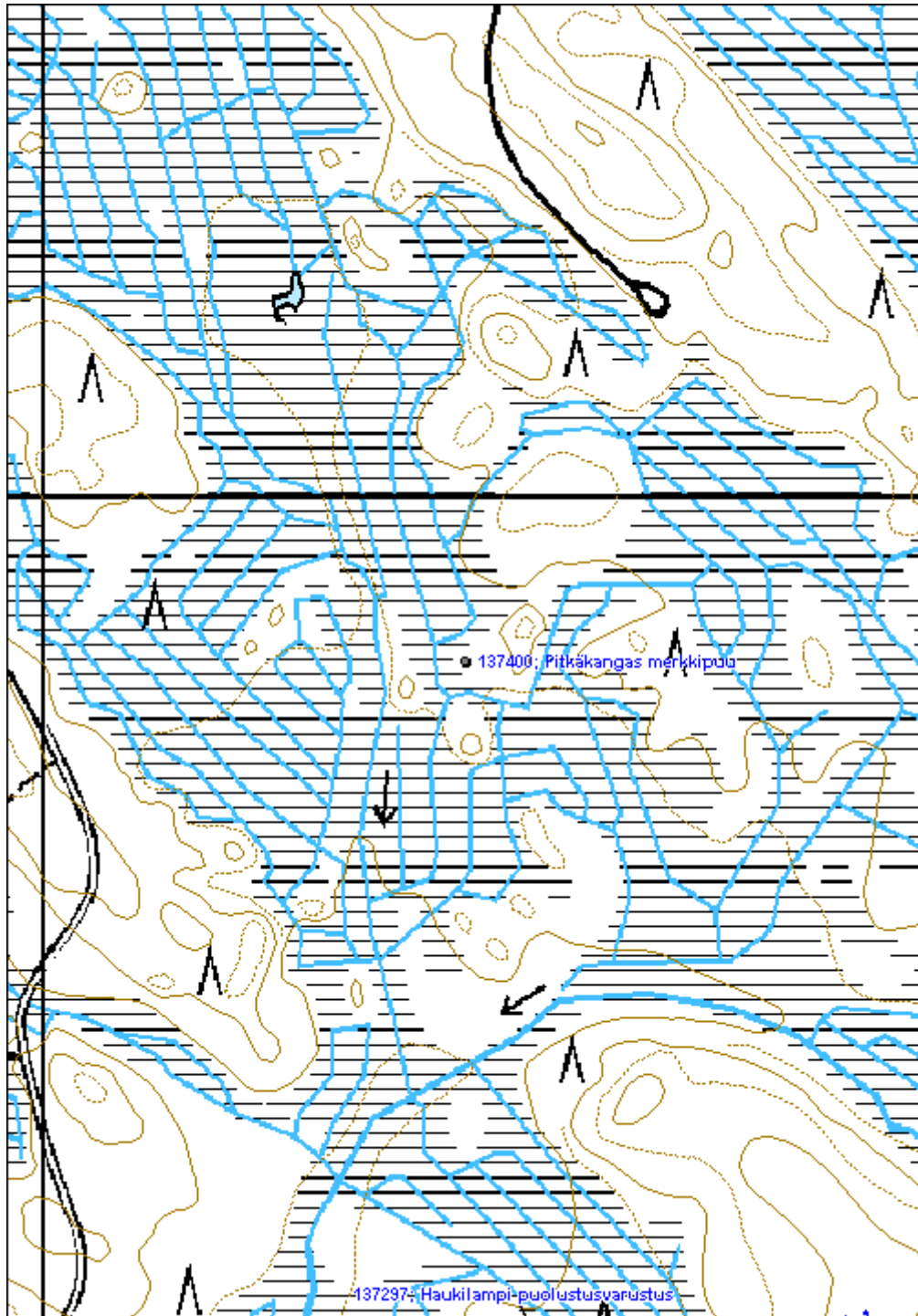
<b>Viranomaisrekisterinro:</b>	<b>Kunto:</b> 1 Hyvä
--------------------------------	----------------------

<b>Arvotus:</b>	3 Esitys mj-luokka II	<b>Olotila:</b>	2 Ei käytössä
<b>Selitys:</b>		<b>Kohteen suojelu:</b>	2 Muinaisjäännösrekisteri II
		<b>Selitys:</b>	

<b>Ympäristön suojelu:</b>	0 Ei määritelty
<b>Selitys:</b>	



<b>Kohdetyyppi:</b>	7 Kulttipaikat	<b>Copyright:</b>	© Metsähallitus 2008 © Maanmittauslaitos 1/MML/08
<b>Koordinaatit:</b>	X 7069844, Y 3645398, Z 143	<b>Mittakaava:</b>	1:5000



<b>Vihari 2 merkkipuu</b>	<b>MH-tunnus: 137411</b>
---------------------------	--------------------------

<b>Kohdetyyppi:</b>	7 Kulttipaikat	<b>Haltija:</b>	131 Metsätalous Itä-Suomi
<b>Ajoitus:</b>	7118 Historiallinen aika	<b>Ylläpitäjä:</b>	131 Metsätalous Itä-Suomi
<b>Rakentamisvuosi:</b>		<b>Kunta:</b>	422 LIEKSA
<b>Lukumäärä:</b>			

<b>Koordinaattiselitys:</b>		<b>Geometria tuotettu:</b>	4 Gps-mittaus, korjaamaton
<b>Koordinaatit:</b>	X 7072242, Y 3646700, Z 213	<b>Löydöt:</b>	

<b>Taustatiedot</b>
Numeropuu löytyi inventoinnissa SutiGis -tietojen perusteella 17.8.2011. Potinkara, O. 1993: <i>Lieksan hoitoalue Karsikko- ja konttipuut.</i>
<b>Ympäristön kuvaus</b>
Kohde sijaitsee Viharinvaaran etelärinteellä, hakkuuaukealla, jolle on istutettu kuusen taimia.
<b>Kohteen kuvaus</b>
Paikalla on kelo johon on kaiverrettu vuosiluku 1852 (1859?) noin 1,5 metrin korkeudelle.
<b>Kohteen rajaus</b>
Kohde rajautuu pistemäisesti.
<b>Tulkinta</b>
Paikalla on numeropuu.
<b>Lisätietoja</b>

<b>Toimenpiteet</b>

<b>Tarkastukset</b>
Tila: 3 Toteutettu      Laji: 6 Suojeluarvojen tarkastus      Tarkastusvuosi: 2011 Tarkastuspvm: 17.8.2011      Tarkastaja: R. Mönkkönen Kuvaus: KMO kulttuuriperintöinventointi 2011

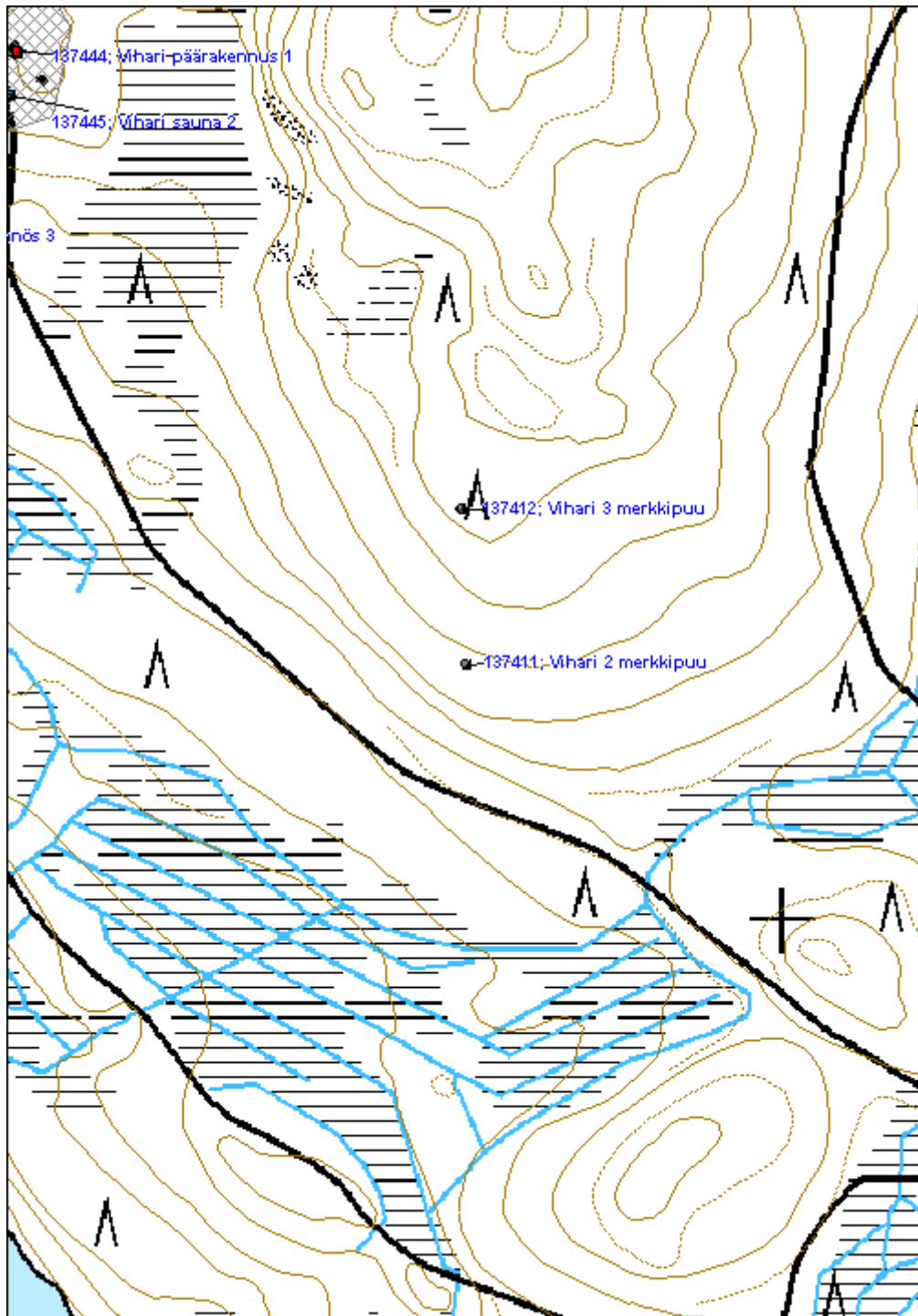
<b>Viranomaisrekisterinro:</b>		<b>Kunto:</b>	2 Kesinkertainen
		<b>Olotila:</b>	2 Ei käytössä
<b>Arvotus:</b>	3 Esitys mj-luokka II	<b>Kohteen suojele:</b>	2 Muinaisjäännösrekisteri II

<b>Selitys:</b>	<b>Selitys:</b>
<b>Ympäristön suojele:</b>	0 Ei määritelty
<b>Selitys:</b>	



Vihari 2 numeropuu. Kuvaaja Aleksi Pienimäki.

<b>Kohdetyyppi:</b>	7 Kulttipaikat	<b>Copyright:</b>	© Metsähallitus 2008 © Maanmittauslaitos 1/MML/08
<b>Koordinaatit:</b>	X 7072242, Y 3646700, Z 213	<b>Mittakaava:</b>	1:5000



<b>Vihari 3 merkkipuu</b>	<b>MH-tunnus: 137412</b>
---------------------------	--------------------------

<b>Kohdetyyppi:</b>	7 Kulttipaikat	<b>Haltija:</b>	131 Metsätalous Itä-Suomi
<b>Ajoitus:</b>	7118 Historiallinen aika	<b>Ylläpitäjä:</b>	131 Metsätalous Itä-Suomi
<b>Rakentamisvuosi:</b>		<b>Kunta:</b>	422 LIEKSA
<b>Lukumäärä:</b>			

<b>Koordinaattiselitys:</b>	<b>Geometria tuotettu:</b>
<b>Koordinaatit:</b>	<b>Löydöt:</b>
X 7072389, Y 3646696, Z 226	4 Gps-mittaus, korjaamaton

<b><i>Taustatiedot</i></b>
Numeropuu löytyi inventoinnissa SutiGis -tietojen perusteella 17.8.2011. Potinkara, O. 1993: <i>Lieksan hoitoalue Karsikko- ja konttipuut.</i>
<b><i>Ympäristön kuvaus</i></b>
Kohde sijaitsee Viharinvaaran etelärinteellä, hakkuuaukealla, jolle on istutettu kuusen taimia.
<b><i>Kohteen kuvaus</i></b>
Paikalla on kelon tynkä, jossa on pilkka. Tähän on kaiverrettu vuosiluku 1851 ja kirjaimet H (tai kyrillinen I) ja K noin metrin korkeudelle.
<b><i>Kohteen rajaus</i></b>
Kohde rajautuu pistemäisesti.
<b><i>Tulkinta</i></b>
Paikalla on numeropuu.
<b><i>Lisätietoja</i></b>

<b><i>Toimenpiteet</i></b>

<b><i>Tarkastukset</i></b>
Tila: 3 Toteutettu      Laji: 6 Suojeluarvojen tarkastus      Tarkastusvuosi: 2011 Tarkastuspvm: 17.8.2011      Tarkastaja: R. Mönkkönen Kuvaus: KMO kulttuuriperintöinventointi 2011

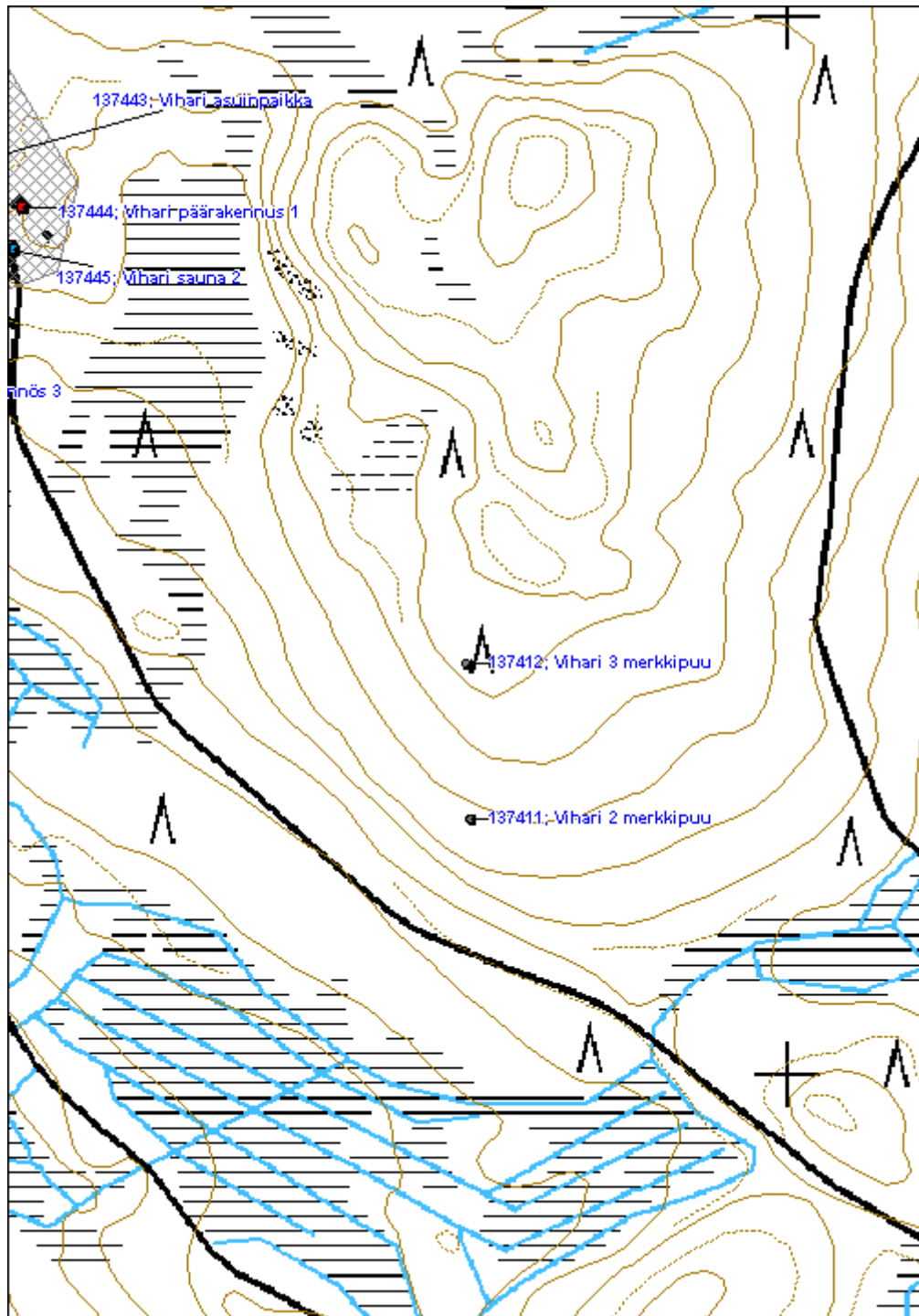
<b>Viranomaisrekisterinro:</b>	<b>Kunto:</b> 2 Kesinkertainen
	<b>Olotila:</b> 2 Ei käytössä
<b>Arvotus:</b> 3 Esitys mj-luokka II	<b>Kohteen</b> 2 Muinaisjäännösrekisteri II

<b>Selitys:</b>	<b>suojelu:</b> <b>Selitys:</b>
<b>Ympäristön suojelu:</b>	0 Ei määritelty
<b>Selitys:</b>	



Vihari 3 numeropuu. Kuvaaja Aleksi Pienimäki.

<b>Kohdetyyppi:</b>	7 Kulttipaikat	<b>Copyright:</b>	© Metsähallitus 2008 © Maanmittauslaitos 1/MML/08
<b>Koordinaatit:</b>	X 7072389, Y 3646696, Z 226	<b>Mittakaava:</b>	1:5000



**Lahnasuo merkkipuu**
**MH-tunnus: 137413**

<b>Kohdetyyppi:</b>	7 Kulttipaikat	<b>Haltija:</b>	131 Metsätalous Itä-Suomi
<b>Ajoitus:</b>	7118 Historiallinen aika	<b>Ylläpitäjä:</b>	131 Metsätalous Itä-Suomi
<b>Rakentamisvuosi:</b>		<b>Kunta:</b>	422 LIEKSA
<b>Lukumäärä:</b>			

<b>Koordinaattiselitys:</b>		<b>Geometria tuotettu:</b>	4 Gps-mittaus, korjaamaton
<b>Koordinaatit:</b>	X 7072333, Y 3647956, Z 172	<b>Löydöt:</b>	

**Taustatiedot**

Numeropuu löytyi inventoinnissa SutiGis -tietojen perusteella 17.8.2011.  
Potinkara, O. 1993: *Lieksan hoitoalue Karsikko- ja konttipuut.*

**Ympäristön kuvaus**

Kohde sijaitsee suon reunassa olevassa säästöpuuryhmässä.

**Kohteen kuvaus**

Paikalla on kelo, johon on kaiverrettu vuosiluku 1851. Vuosiluvun alla mahdollisesti nimikirjaimia (N?). Hakkauksen ylä- ja alapuolella on vaakaviivat. Pilkka on noin 1,2 metrin korkeudella.

**Kohteen rajaus**

Kohde rajautuu pistemäisesti.

**Tulkinta**

Paikalla on numeropuu.

**Lisätietoja**
**Toimenpiteet**
**Tarkastukset**

Tila: 3 Toteutettu      Laji: 6 Suojeluarvojen tarkastus      Tarkastusvuosi: 2011  
Tarkastuspvm: 17.8.2011      Tarkastaja: R. Mönkkönen  
Kuvaus: KMO kulttuuriperintöinventointi 2011

<b>Viranomaisrekisterinro:</b>		<b>Kunto:</b>	1 Hyvä
		<b>Olotila:</b>	2 Ei käytössä
<b>Arvotus:</b>	3 Esitys mj-luokka II	<b>Kohteen</b>	2 Muinaisjäännösrekisteri II



**Selitys:**

**suojelu:**

**Selitys:**

**Ympäristön  
suojelu:**

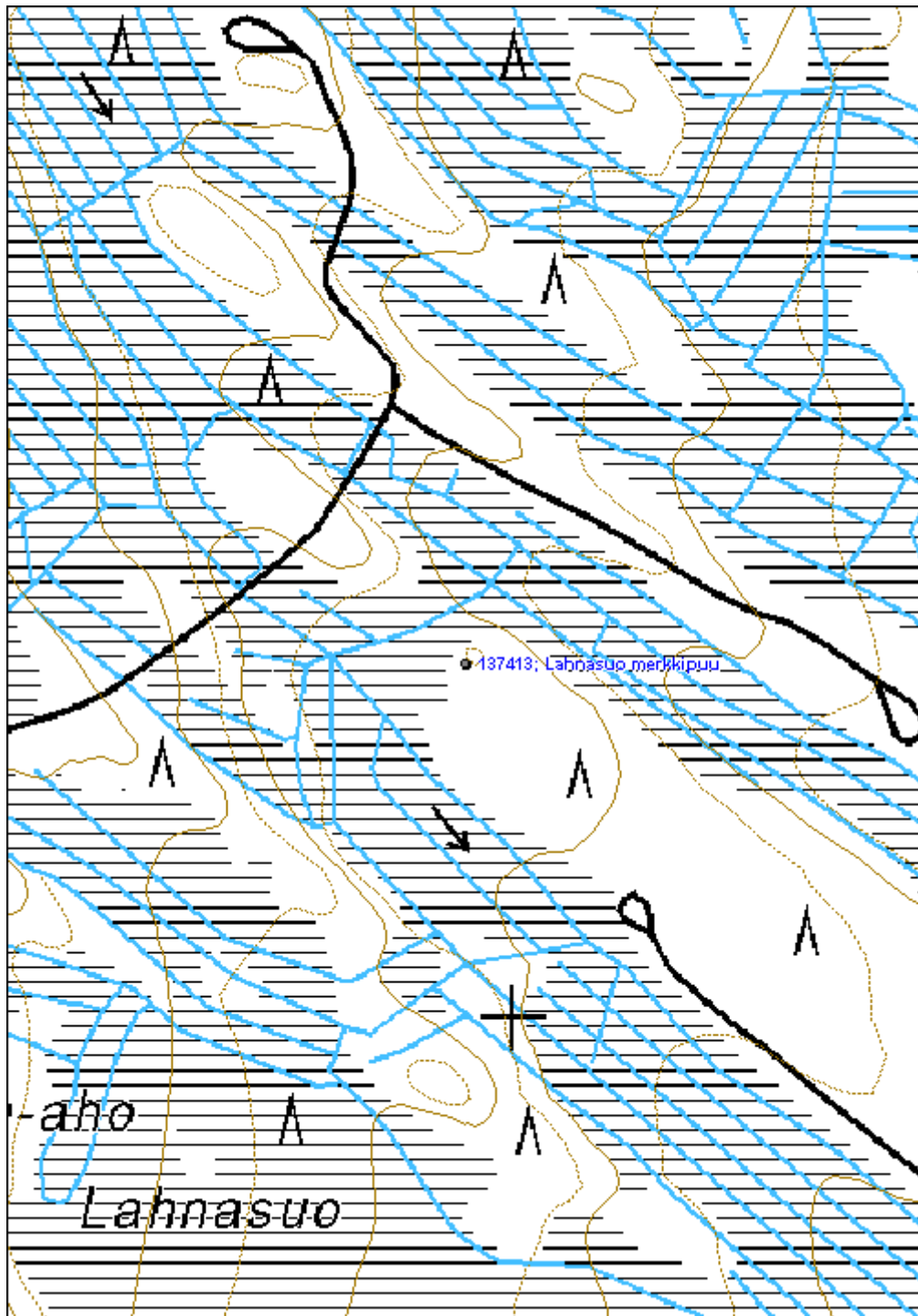
0 Ei määritelty

**Selitys:**



Lahnasuo numeropuu. Kuvaaja Aleksi Pienimäki.

<b>Kohdetyyppi:</b>	7 Kulttipaikat	<b>Copyright:</b>	© Metsähallitus 2008 © Maanmittauslaitos 1/MML/08
<b>Koordinaatit:</b>	X 7072333, Y 3647956, Z 172	<b>Mittakaava:</b>	1:5000



**Kiertäjänvaara 2 kaskialue**

MH-tunnus: 137450

<b>Kohdetyyppi:</b>	9 Valmistuspaikat/työpaikat	<b>Haltija:</b>	131 Metsätalous Itä-Suomi
<b>Ajoitus:</b>	7118 Historiallinen aika	<b>Ylläpitäjä:</b>	131 Metsätalous Itä-Suomi
<b>Rakentamisvuosi:</b>		<b>Kunta:</b>	422 LIEKSA
<b>Lukumäärä:</b>			

<b>Koordinaattiselitys:</b>		<b>Geometria tuotettu:</b>	4 Gps-mittaus, korjaamaton
<b>Koordinaatit:</b>	X 7056293, Y 3628422, Z 205	<b>Löydöt:</b>	

**Taustatiedot**

Kohde löytyi inventoinnissa SutiGis- tietojen perusteella 12.7.2011.

**Ympäristön kuvaus**

Kaskirauniot sijaitsevat Kiertäjänvaaran lounaisrinteellä. Alueella on pääosin nuorta entiselle pellolle istutettua kuusimetsää, mutta myös lehtipuuvaltaista sekametsää. Maaperä on karkea-ainesmoreenia.

**Kohteen kuvaus**

Kiertäjänvaaran autioituneen tilan yhteydestä löydettiin noin 0,1 hehtaarin alueella kaskiraunioita. Alue rajautuu koillisessa pellostä raivattujen kivien valliin. Paikalla on useita maakiven päälle tai suoraan maapohjalle kasattuja sammaleen peittämiä pieniä röykkiöitä.

**Kohteen rajaus**

Kohde rajautuu aluemaisesti näkyvien rakenteiden mukaisesti.

**Tulkinta**

Paikalla on kaskiröykkiöitä. Kapealla kaistaleella vaaran rinteellä on säilynyt merkkejä alueen vanhemmasta maankäytöstä.

**Lisätietoja**
**Toimenpiteet**
**Tarkastukset**

Tila: 3 Toteutettu      Laji: 6 Suojeluarvojen tarkastus      Tarkastusvuosi: 2011  
 Tarkastuspvm: 12.7.2011      Tarkastaja: R. Mönkkönen  
 Kuvaus: KMO kulttuuriperintöinventointi 2011

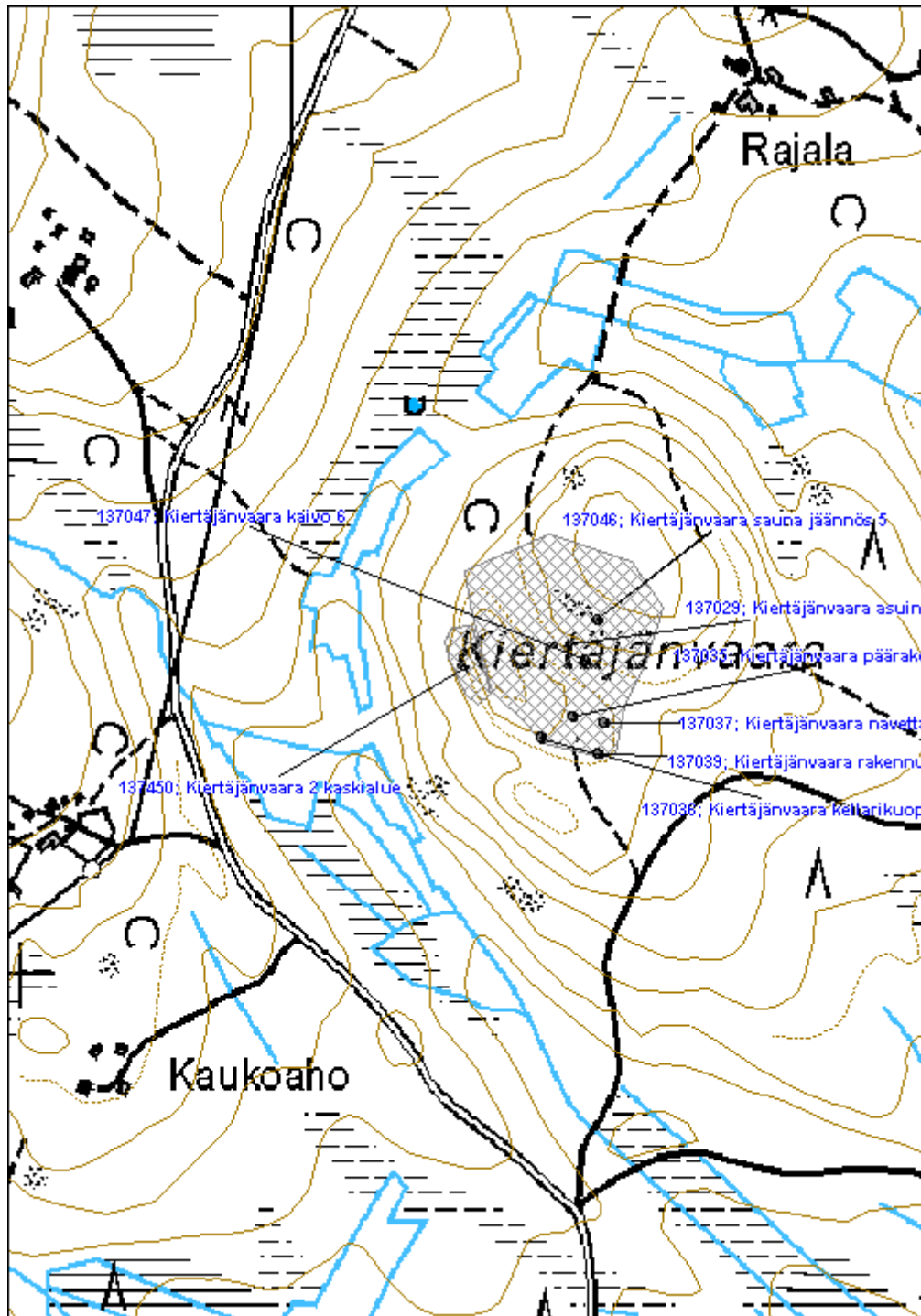
<b>Viranomaisrekisterinro:</b>	<b>Kunto:</b>	1 Hyvä
--------------------------------	---------------	--------

<b>Arvotus:</b>	3 Esitys mj-luokka II	<b>Olotila:</b>	2 Ei käytössä
<b>Selitys:</b>		<b>Kohteen suojele:</b>	2 Muinaisjäännösrekisteri II
<b>Selitys:</b>		<b>Selitys:</b>	
<b>Ympäristön suojele:</b>	0 Ei määritelty		
<b>Selitys:</b>			



Kiertäjänvaara 2 kaskiröykkiö. Kuvaaja Aleks Pienimäki.

<b>Kohdetyyppi:</b>	9 Valmistuspaikat/työpaikat	<b>Copyright:</b>	© Metsähallitus 2008 © Maanmittauslaitos 1/MML/08
<b>Koordinaatit:</b>	X 7056293, Y 3628422, Z 205	<b>Mittakaava:</b>	1:5000



**Hattukangas merkkipuu**

MH-tunnus: 137390

<b>Kohdetyyppi:</b>	11 Taide/muistomerkit	<b>Haltija:</b>	131 Metsätalous Itä-Suomi
<b>Ajoitus:</b>	7116 Uusi aika	<b>Ylläpitäjä:</b>	131 Metsätalous Itä-Suomi
<b>Rakentamisvuosi:</b>		<b>Kunta:</b>	422 LIEKSA
<b>Lukumäärä:</b>			

<b>Koordinaattiselitys:</b>		<b>Geometria tuotettu:</b>	4 Gps-mittaus, korjaamaton
<b>Koordinaatit:</b>	X 7073363, Y 3641505, Z 175	<b>Löydöt:</b>	

**Taustatiedot**

Numeropuun jäännökset löytyivät inventoinnissa SutiGis -tietojen perusteella 11.8.2011. Kohde on todettu varastetuksi 15.3.2008. Oiva Potinkaran (1993) mukaan puussa on ollut vuosiluku 1830 ja kirjain M. Potinkara, O. 1993: *Lieksan hoitoalue Karsikko- ja konttipuut.*

**Ympäristön kuvaus**

Kohde sijaitsee Hattukankaalla suon ja hakkuuaukean reunassa.

**Kohteen kuvaus**

Paikalla sijaitsee kaatunut iso kelo, jonka tyvi on sahattu pois moottorisahalla. Kelo on katkennut luonnollisesti noin 5 metrin korkeudelta, jonka jälkeen tyvi on sahattu noin 2 metrin matkalta, kannon halkaisija on noin 50 cm.

Kohteen vieressä sijaitsee kaksi muuta keloja, joissa on myös selkeät kirveellä isketyt pilkat.

**Kohteen rajaus**

Kohde rajautuu pistemäisesti.

**Tulkinta**

Paikalta on varastettu numeropuu.

**Lisätietoja**
**Toimenpiteet**
**Tarkastukset**

Tila: 3 Toteutettu Laji: 6 Suojeluarvojen tarkastus Tarkastusvuosi: 2011

Tarkastuspvm: 11.8.2011 Tarkastaja: R. Mönkkönen

Kuvaus: KMO kulttuuriperintöinventointi 2011

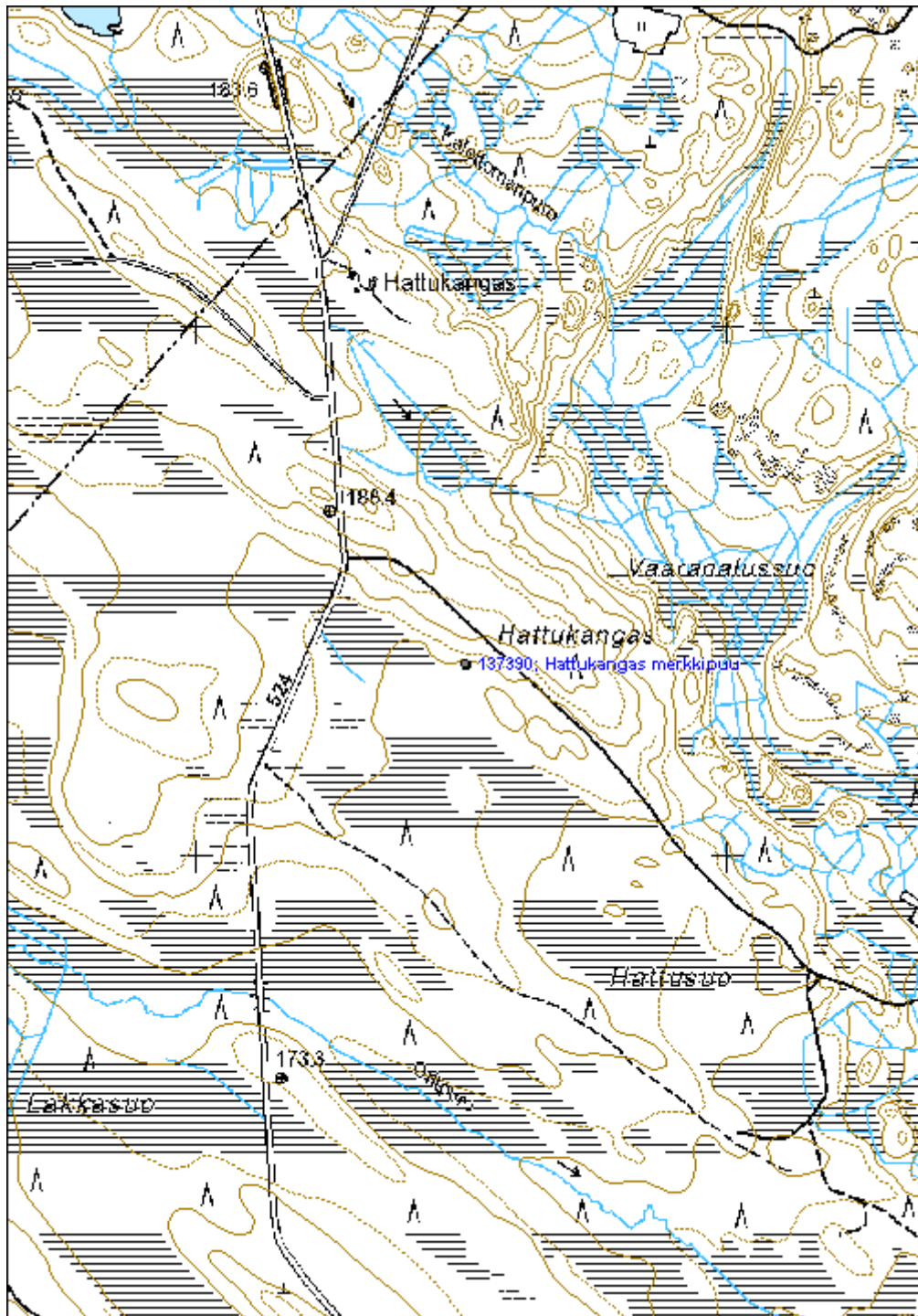
**Viranomais-**
**Kunto:** 0 Ei määritelty

<b>rekisterinro:</b>		<b>Olotila:</b> 2 Ei käytössä
<b>Arvotus:</b>	4 Esitys mj-luokka III	<b>Kohteen suojele:</b> 3 Muinaisjäännösrekisteri III
<b>Selitys:</b>		<b>Selitys:</b>
<b>Ympäristön suojele:</b>	0 Ei määritelty	
<b>Selitys:</b>		



Hattukangas varastettu numeropuu kuvattuna lounaasta. Kuvaaja Alekski Pienimäki.

<b>Kohdetyyppi:</b>	11 Taide/muistomerkit	<b>Copyright:</b>	© Metsähallitus 2008 © Maanmittauslaitos 1/MML/08
<b>Koordinaatit:</b>	X 7073363, Y 3641505, Z 175	<b>Mittakaava:</b>	1:10000





**Valamantie puolustusvarustus**

MH-tunnus: 137187

<b>Kohdetyyppi:</b>	5 Puolustusvarustukset	<b>Haltija:</b>	131 Metsätalous Itä-Suomi
<b>Ajoitus:</b>	7116 Uusi aika	<b>Ylläpitäjä:</b>	131 Metsätalous Itä-Suomi
<b>Rakentamivuosi:</b>		<b>Kunta:</b>	422 LIEKSA
<b>Lukumäärä:</b>			

<b>Koordinaattiselitys:</b>		<b>Geometria tuotettu:</b>	4 Gps-mittaus, korjaamaton
<b>Koordinaatit:</b>	X 7067162, Y 3643088, Z 132	<b>Löydöt:</b>	

**Taustatiedot**

Puolustusvarustukset löydettiin inventoinnissa kirjallisuuden perusteella. Paikalla sijaitsee ns. Koivujoen viivytyisasema, joka on yksi ns. Valamantien suunnan puolustusasemista. Aseman linnoittaminen jäi kesken jatkosodan alkaessa (Sillanpää & Immonen 2004: 188–189).

Sillanpää R. & Immonen T. 2004: *Salpalinnoitteen 10. prikaatin alueella.*

**Ympäristön kuvaus**

Kohde sijaitsee Valamantien varrella Koivujoen länsipuolella, kuivahkolla varttunutta mäntyä kasvavalla kankaalla.

**Kohteen kuvaus**

Tien molemmin puolin on havaittavissa ampumapesäkkeet ja niihin johtavat juoksu/ryömimishaudat. Tien eteläpuolinen pesäke (Valamantie ampumapesäke 1) on kooltaan 2x2x1 metriä ja sen ampumasuunnat ovat pohjoiseen ja itään. Pesäkkeelle johtaa nykyisen tien varresta noin 8 metriä pitkä juoksuhauda. Toinen vastaava pesäke (Valamantie ampumapesäke 2) sijaitsee tien pohjoispuolella.

**Kohteen rajaus**

Kohde rajautuu aluemaisesti näkyvien rakenteiden perusteella.

**Tulkinta**

Kohde on Salpalinjaan kuuluva keskeneräinen viivytyisasema.

**Lisätietoja**
**Toimenpiteet**
**Tarkastukset**

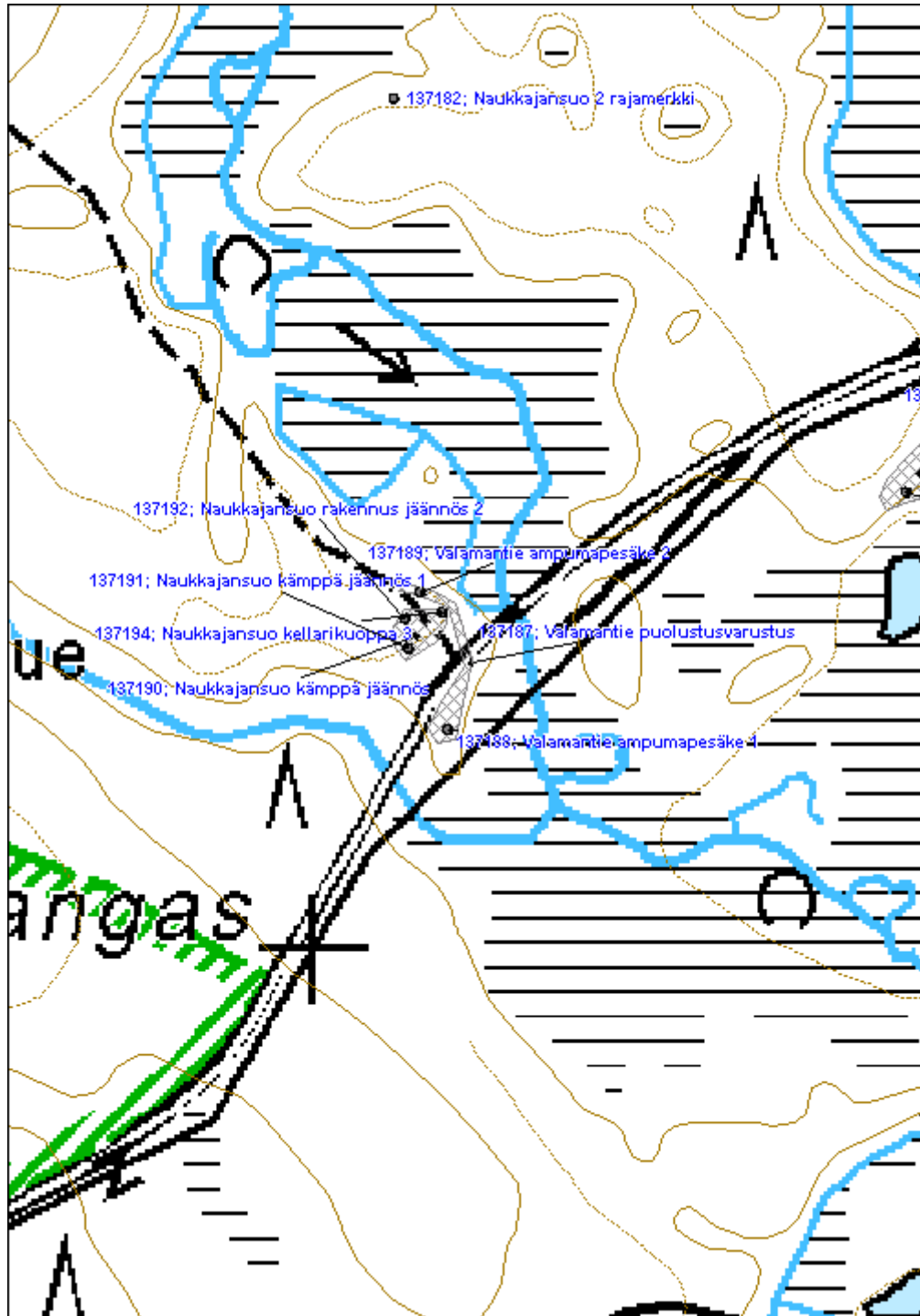
Tila: 3 Toteutettu      Laji: 6 Suojeluarvojen tarkastus      Tarkastusvuosi: 2011  
 Tarkastuspvm: 1.8.2011      Tarkastaja: R. Mönkkönen  
 Kuvaus: KMO kulttuuriperintöinventointi 2011

<b>Viranomaisrekisterinro:</b>		<b>Kunto:</b>	2 Keskinäinen
<b>Arvotus:</b>	8 Muu suojeluarvo	<b>Olotila:</b>	2 Ei käytössä
<b>Selitys:</b>		<b>Kohteen suojelu:</b>	9 Muu suojeluarvo
		<b>Selitys:</b>	
<b>Ympäristön suojelu:</b>	0 Ei määritelty		
<b>Selitys:</b>			



Valamantie ampumapesäke 2 kuvattuna lännestä. Kuvaaja Alekski Pienimäki.

<b>Kohdetyyppi:</b>	5 Puolustusvarustukset	<b>Copyright:</b>	© Metsähallitus 2008 © Maanmittauslaitos 1/MML/08
<b>Koordinaatit:</b>	X 7067162, Y 3643088, Z 132	<b>Mittakaava:</b>	1:3000



**Aittokoski puolustusvarustus**

MH-tunnus: 137247

<b>Kohdetyyppi:</b>	5 Puolustusvarustukset	<b>Haltija:</b>	131 Metsätalous Itä-Suomi
<b>Ajoitus:</b>	7116 Uusi aika	<b>Ylläpitäjä:</b>	131 Metsätalous Itä-Suomi
<b>Rakentamisvuosi:</b>		<b>Kunta:</b>	422 LIEKSA
<b>Lukumäärä:</b>			

<b>Koordinaattiselitys:</b>		<b>Geometria tuotettu:</b>	4 Gps-mittaus, korjaamaton
<b>Koordinaatit:</b>	X 7069086, Y 3644273, Z 135	<b>Löydöt:</b>	

**Taustatiedot**

Puolustusvarustukset löydettiin inventoinnissa kirjallisuuden perusteella 4.8.2011. Paikalla sijaitsee Aittokosken puolustusasema (etuasema), joka on yksi ns. Valamantien suunnan puolustusasemista. Aseman linnoittaminen jäi kesken jatkosodan alkaessa (Sillanpää & Immonen 2004: 188–189).

Sillanpää R. & Immonen T. 2004: Salpalinnoitteet 10. prikaatin alueella

**Ympäristön kuvaus**

Kohde sijaitsee hiekkakankaalla Jongunjoen varressa, Aittokosken länsipuolella. Paikalla kasvaa varttunutta mäntyä.

**Kohteen kuvaus**

Jongunjoen Aittokosken länsirannalla on puolustusvarustus (etuasema). Jokirannassa kiemurtelee juoksuhaudaa ja pesäkkeitä noin 520 metrin matkalla. Lisäksi Valamantien pohjoispuoliset kumpareet on linnoitettu tukiasemiksi. Jokirannassa on ollut yhtenäinen piikkilankaeste noin kilometrin matkalla (Sillanpää & Immonen 2004: 188–189).

Puolustusvarustuksen eteläpäässä on 96 metriä pitkä juoksuhaudajakso, jossa on 8 ampumapesäkettä. (Aittokoski juoksuhaudaus 1). Taisteluhaudalta johtaa länteen 37 metriä pitkä yhdyshaudaus.

Puron pohjoispuoleisella rannalla on (5x4,5x2,5 m) valmistumattoman korsunpohja (Aittokoski korsukuoppa 2). Korsun oviaukko on purolle päin ja siltä johtaa yhdyshaudaus (21 m), joka yhdistyy seuraavaan 194 metriä pitkään osin katkelmalliseen taisteluhautajaksoon (Aittokoski juoksuhaudaus 3-5), jossa on 12 ampumapesäkettä. Taisteluhaudalta johtaa länteen 52 metriä pitkä yhdyshaudaus, jonka päässä on syvyydeltään 0,7 -ja halkaisijaltaan 5,5 metrin kokoinen teltanpaikka (Aittokoski teltanpaikka 6) Taisteluhaudaus päättyy pohjoisessa Valamantiehen. Tien uudempi linjaus on tällä kohtaa tuhonnut taisteluhaudan. Tien pohjoispuolella on 34 metriä pitkä jakso taisteluhautaa, jossa on 4 pesäkettä (Aittokoski juoksuhaudaus 7), ja joka päättyy Valamantien vanhempaan tielinjaan.

Valamantien vanhemman tielinjauksen pohjoispuolella on harjoitettu maa-aineksenottoa, joka on oletettavasti tuhonnut taisteluhautaa. Hiekkakuopan pohjoispuolella 118 metriä pitkä katkelmallinen taisteluhaudaus (Aittokoski taisteluhaudaus 8 ja 9), jossa on 10 ampumapesäkettä. Taustalla kulkee yhteensä 102 metriä yhdyshautaa, jonka toisessa päässä on osittain romahtanut korsu (Aittokoski juoksuhaudaus 10 ja korsu 11) (8x5 m). Yhdyshaudan toisen haaran päässä on valmistumattoman korsunpohja (Aittokoski

korsukuoppa 12) (13x7x2,5 m). Näiden pohjoispuolisella kivikkoisen kumpareen kaakkoispäässä on kaksi konekivääripesäkettä (Aittokoski konekivääripesäke 13–14). Kumpareen harjalla on varsinainen tukiasema, taisteluhautaa (Aittokoski juoksuhauta 15) ja neljä konekivääripesäkettä (Aittokoski konekivääripesäke 16–19), sekä tulenjohtopesäke (Aittokoski tulenjohtopesäke 20). Kumpareen taustalla on valmistumattoman korsunpohja (Aittokoski korsu 21) (6x4x2,5 m).

**Kohteen rajaus**

Kohde rajautuu aluemaisesti näkyvien rakenteiden perusteella.

**Tulkinta**

Paikalla on Salpalinjaan liittyvä etuasema.

**Lisätietoja**
**Toimenpiteet**
**Tarkastukset**

Tila: 3 Toteutettu      Laji: 6 Suojeluarvojen tarkastus      Tarkastusvuosi: 2011  
 Tarkastuspvm: 4.8.2011      Tarkastaja: R. Mönkkönen  
 Kuvaus: KMO kulttuuriperintöinventointi 2011

**Viranomais-  
rekisterinro:**
**Kunto:** 2 Kesinkertainen

**Arvotus:** 8 Muu suojeluarvo

**Olotila:** 2 Ei käytössä

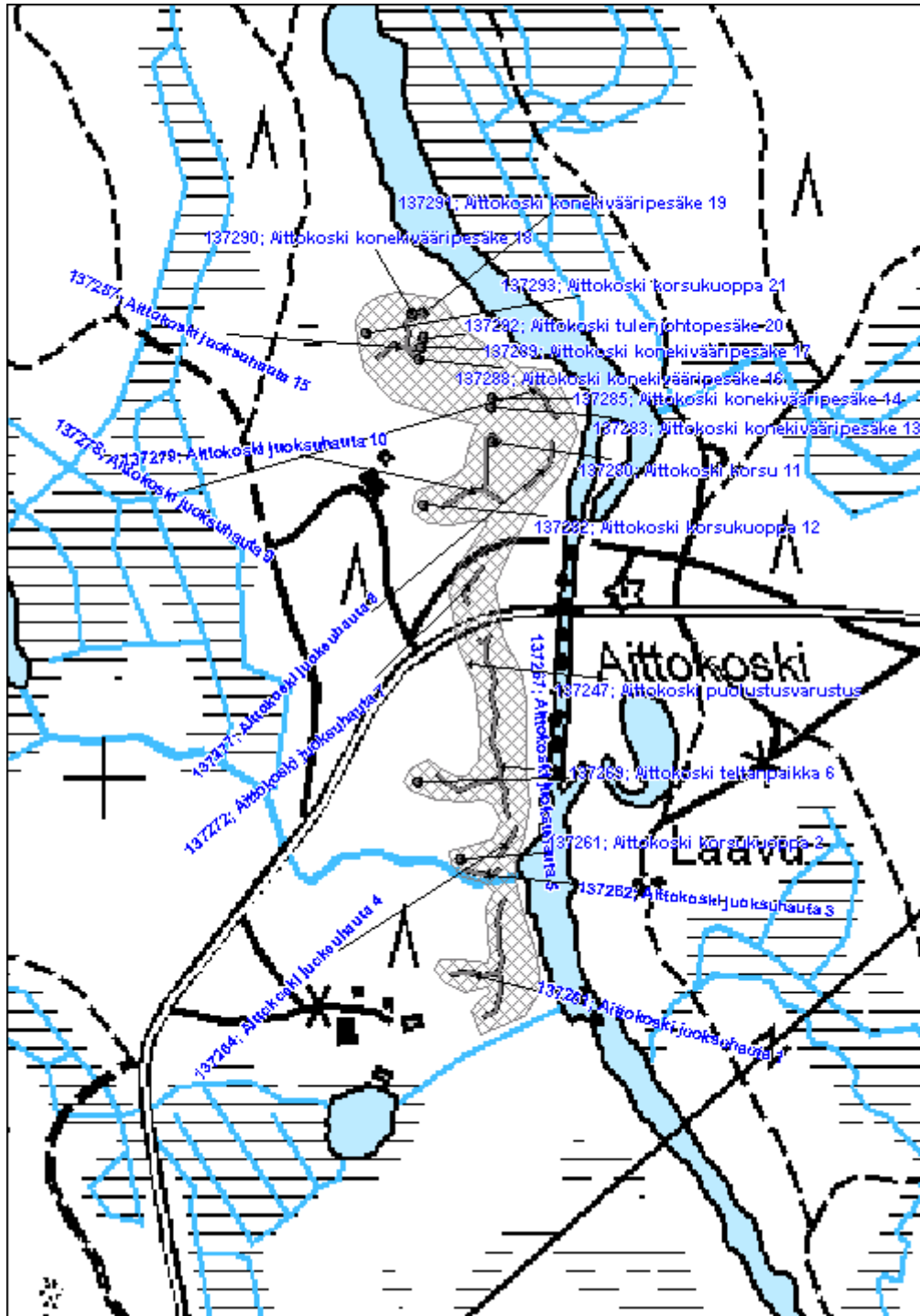
**Kohteen  
suojelu:** 9 Muu suojeluarvo

**Selitys:**
**Selitys:**
**Ympäristön  
suojelu:**

0 Ei määritelty

**Selitys:**

<b>Kohdetyyppi:</b>	5 Puolustusvarustukset	<b>Copyright:</b>	© Metsähallitus 2008 © Maanmittauslaitos 1/MML/08
<b>Koordinaatit:</b>	X 7069086, Y 3644273, Z 135	<b>Mittakaava:</b>	1:4000



**Haukilampi puolustusvarustus**

MH-tunnus: 137297

<b>Kohdetyyppi:</b>	5 Puolustusvarustukset	<b>Haltija:</b>	131 Metsätalous Itä-Suomi
<b>Ajoitus:</b>	7116 Uusi aika	<b>Ylläpitäjä:</b>	131 Metsätalous Itä-Suomi
<b>Rakentamisvuosi:</b>		<b>Kunta:</b>	422 LIEKSA
<b>Lukumäärä:</b>			

<b>Koordinaattiselitys:</b>		<b>Geometria tuotettu:</b>	4 Gps-mittaus, korjaamaton
<b>Koordinaatit:</b>	X 7069153, Y 3645489, Z 145	<b>Löydöt:</b>	

**Taustatiedot**

Puolustusvarustukset löydettiin inventoinnissa kirjallisuuden perusteella 4.8.2011. Paikalla sijaitsee Haukilammen puolustusasema (vastaanottoasema), joka on yksi ns. Valamantien suunnan puolustusasemista. Aseman linnoittaminen jäi kesken jatkosodan alkaessa (Sillanpää & Immonen 2004: 188–189).

Sillanpää R. & Immonen T. 2004: *Salpalinnoitteet 10. prikaatin alueella.*

**Ympäristön kuvaus**

Kohde sijaitsee Valamantien pohjoispuolella, Haukilammen koillispuolisella moreenikumpareella. Paikalla kasvaa varttunutta mäntyä.

**Kohteen kuvaus**

Kumpareen pohjoisreunalla on 181 metrin matkalla juoksuhautaa (Haukilampi juoksuhauta 1). Juoksuhaudan länsipäässä on kaksi romahtanutta korsua, joiden oviaukot ovat lammelle päin (Haukilampi korsu jäännös 2) (6x4x2,5 m) (Haukilampi korsu jäännös 3) (9x5x2,5 m). Korsuista on säilynyt hirsisiä seinärakenteita.

**Kohteen rajaus**

Kohde rajautuu aluemaisesti näkyvien rakenteiden perusteella.

**Tulkinta**

Paikalla on Salpalinjaan liittyvä vastaanottoasema.

**Lisätietoja**
**Toimenpiteet**
**Tarkastukset**

Tila: 3 Toteutettu	Laji: 6 Suojeluarvojen tarkastus	Tarkastusvuosi: 2011
Tarkastuspvm: 4.8.2011	Tarkastaja: R. Mönkkönen	

Kuvaus: KMO kulttuuriperintöinventointi 2011

**Viranomais-  
rekisterinro:**

**Kunto:** 2 Kesinkertainen

**Arvotus:** 8 Muu suojeluarvo

**Olotila:** 2 Ei käytössä

**Kohteen  
suojaus:** 9 Muu suojeluarvo

**Selitys:**

**Selitys:**

**Ympäristön  
suojaus:**

0 Ei määritelty

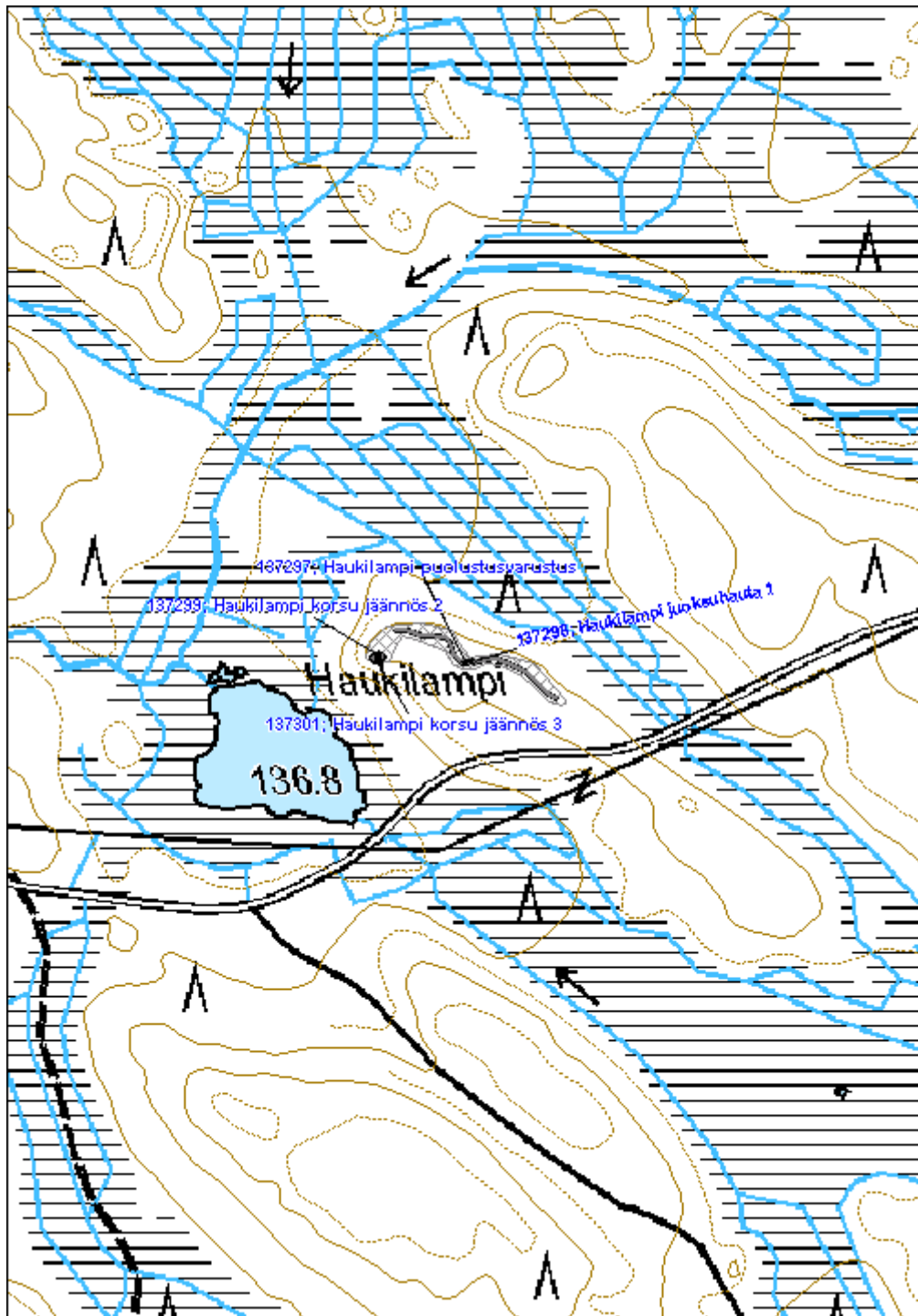
**Selitys:**



Haukilampi korsi jäännös 3 kuvattuna koillisesta. Kuvaaja Alekski Pienimäki.



<b>Kohdetyyppi:</b>	5 Puolustusvarustukset	<b>Copyright:</b>	© Metsähallitus 2008 © Maanmittauslaitos 1/MML/08
<b>Koordinaatit:</b>	X 7069153, Y 3645489, Z 145	<b>Mittakaava:</b>	1:5000



**Sarvijoki puolustusvarustus**

MH-tunnus: 137354

<b>Kohdetyyppi:</b>	5 Puolustusvarustukset	<b>Haltija:</b>	131 Metsätalous Itä-Suomi
<b>Ajoitus:</b>	7116 Uusi aika	<b>Ylläpitäjä:</b>	131 Metsätalous Itä-Suomi
<b>Rakentamivuosi:</b>		<b>Kunta:</b>	422 LIEKSA
<b>Lukumäärä:</b>			

<b>Koordinaattiselitys:</b>		<b>Geometria tuotettu:</b>	4 Gps-mittaus, korjaamaton
<b>Koordinaatit:</b>	X 7064325, Y 3641595, Z 150	<b>Löydöt:</b>	

**Taustatiedot**

Puolustusvarustukset löytyivät inventoinnissa SutiGis -tietojen perusteella 10.8.2011. Alueella on taisteltu 1939–1940 ja on mahdollista, että alueen linnoitteet liittyvät Talvisodan tapahtumiin.

esim. Sotapäiväkirja III/4./Os. B:Lie HK:n toiminnasta ajalla 30.10.1939–3.2.1940

**Ympäristön kuvaus**

Kohde sijaitsee Lieksa-Kuhmo tien länsipuolella, Sarvijoen eteläpuolella, varttunutta mäntyä kasvavalla moreenikumpareella.

**Kohteen kuvaus**

Kumpareen laella on noin 150 metrin matkalla kolme jaksoa (Sarvijoki juoksuhaudat 1–3) matalaa ja kapeaa (0,5x0,5 m) juoksuhaudaa, sekä kolme ampumapesäkettä (Sarvijoki ampumapesäke 4–6).

**Kohteen rajaus**

Kohde rajautuu näkyvien rakenteiden perusteella.

**Tulkinta**

Paikalla on mahdollisesti Talvisotaan liittyviä linnoitteita. Vaihtoehtoisesti juoksuhaudat voivat olla osa alueelle välirauhan aikana rakennettuja Salpalinnoitteita. Niistä ei löydy kuitenkaan mainintaa: Salpalinnoitteet 10. prikaatin alueella -kirjasta (Sillapää & Immonen 2004).

**Lisätietoja**
**Toimenpiteet**
**Tarkastukset**

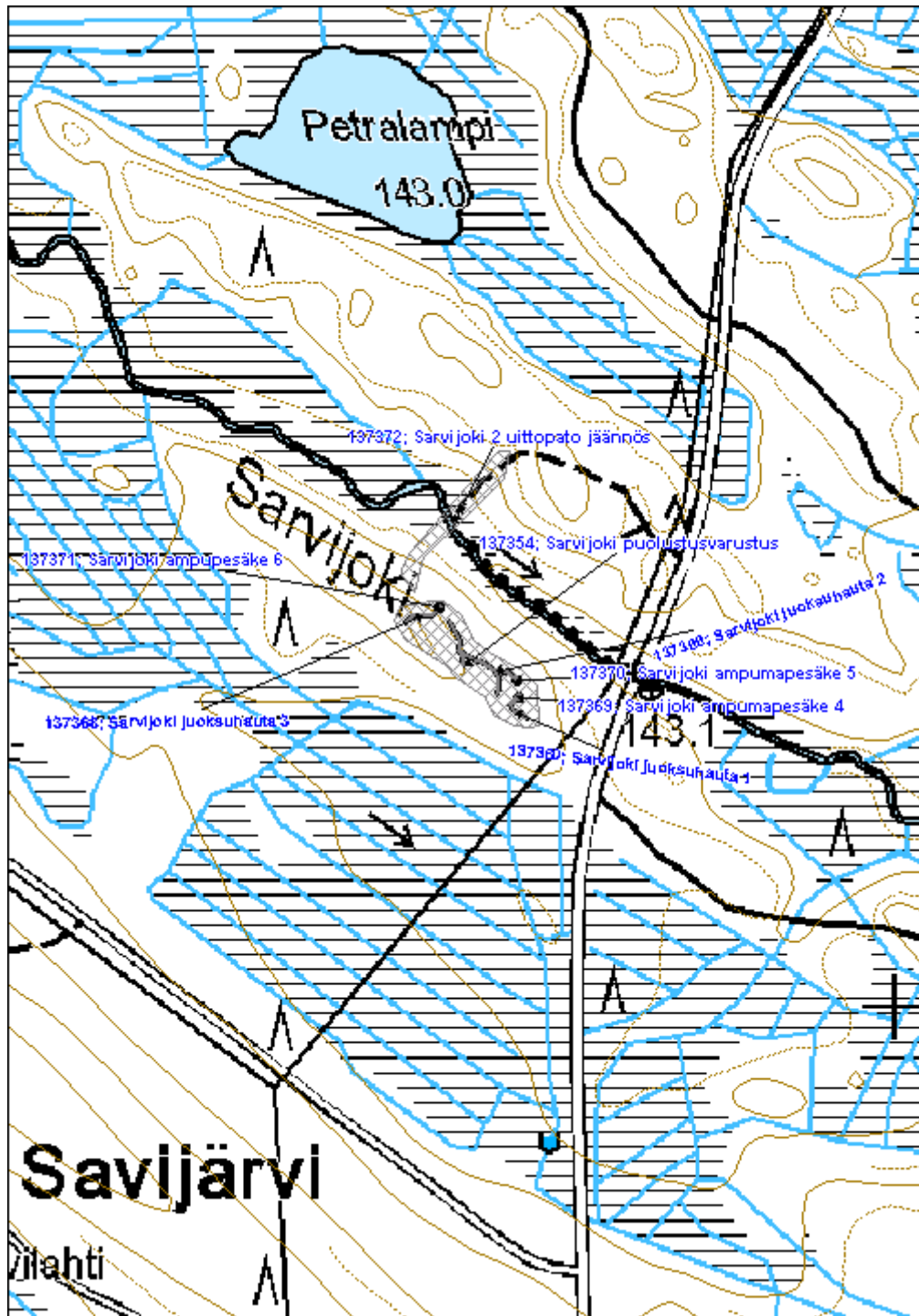
Tila: 3 Toteutettu Laji: 6 Suojeluarvojen tarkastus Tarkastusvuosi: 2011  
 Tarkastuspvm: 10.8.2011 Tarkastaja: R. Mönkkönen  
 Kuvaus: KMO kulttuuriperintöinventointi 2011

<b>Viranomaisrekisterinro:</b>		<b>Kunto:</b>	2 Keskinertainen
<b>Arvotus:</b>	8 Muu suojeluarvo	<b>Olotila:</b>	2 Ei käytössä
<b>Selitys:</b>		<b>Kohteen suojelu:</b>	9 Muu suojeluarvo
		<b>Selitys:</b>	
<b>Ympäristön suojelu:</b>	0 Ei määritelty		
<b>Selitys:</b>			



Sarvijoki juoksuhauta 2 kuvattuna luoteesta. Kuvaaja Alekski Pienimäki.

<b>Kohdetyyppi:</b>	5 Puolustusvarustukset	<b>Copyright:</b>	© Metsähallitus 2008 © Maanmittauslaitos 1/MML/08
<b>Koordinaatit:</b>	X 7064325, Y 3641595, Z 150	<b>Mittakaava:</b>	1:5000



**Koivujoki puolustusvarustus**

MH-tunnus: 137373

<b>Kohdetyyppi:</b>	5 Puolustusvarustukset	<b>Haltija:</b>	131 Metsätalous Itä-Suomi
<b>Ajoitus:</b>	7116 Uusi aika	<b>Ylläpitäjä:</b>	131 Metsätalous Itä-Suomi
<b>Rakentamisvuosi:</b>		<b>Kunta:</b>	422 LIEKSA
<b>Lukumäärä:</b>			

<b>Koordinaattiselitys:</b>		<b>Geometria tuotettu:</b>	4 Gps-mittaus, korjaamaton
<b>Koordinaatit:</b>	X 7068869, Y 3642124, Z 142	<b>Löydöt:</b>	

**Taustatiedot**

Puolustusvarustukset löydettiin inventoinnissa kirjallisuuden perusteella. Paikalla sijaitsee ns. Koivujoen viivytysasema, joka on yksi Kuhmo - Lieksa -tien puolustusasemista. Aseman linnoittaminen jäi kesken jatkosodan alkaessa (Sillanpää & Immonen 2004: 191).

Sillanpää R. & Immonen T. 2004: *Salpalinnoitteet 10. prikaatin alueella.*

**Ympäristön kuvaus**

Kohde sijaitsee Kuhmo-Lieksa tien varressa, Koivujoen eteläpuolella. Varustukset on kaivettu jokeen laskevan hiekkaharjanteen päälle. Paikalla kasvaa uudistuskypsää mäntyä.

**Kohteen kuvaus**

Paikalla on tien molemmin puolin länsi-itäsuuntaisesti lyhyitä taisteluhautajaksoja ja ampumapesäkkeitä noin 410 metrin matkalla. Juoksuhauta on noin metrin leveää ja saman verran syvää. Pesäkkeiden koko vaihtelee. Osassa on havaittavissa jäänteitä hirsirakenteista. Tien länsipuolella varustus on yhtenäisempi. Länsipäässä on kaksi ampumapesäkettä (Koivujoki pesäke 1 ja 2) ja niiden välissä noin 25 metriä juoksuhautaa (Koivujoki juoksuhauta 3). Näiden itäpuolella on 55 metrin jakso juoksuhautaa, joka päättyy idässä hiekkakuoppaan (Koivujoki juoksuhauta 4). Tien itäpuolella on kolme vaatimattomampaa ampumapesäkettä (Koivujoki pesäke 5, 6 ja 7). Näistä noin 70 metriä kaakkoon on yksittäinen ampumapesäke ja noin 3 metriä juoksuhautaa (Koivujoki pesäke 8). Tästä noin 60 metriä kaakkoon on ampumapesäke (Koivujoki pesäke 9) ja koillinen-luodesuuntainen 30 metriä pitkä jakso juoksuhautaa (Koivujoki juoksuhauta 10).

**Kohteen rajaus**

Kohde rajautuu aluemaisesti näkyvien rakenteiden perusteella.

**Tulkinta**

Paikalla on Salpalinjaan kuuluva viivytysasema.

**Lisätietoja**
**Toimenpiteet**

**Tarkastukset**

Tila: 3 Toteutettu      Laji: 6 Suojeluarvojen tarkastus      Tarkastusvuosi: 2011  
 Tarkastuspvm: 1.8.2011      Tarkastaja: R. Mönkkönen  
 Kuvaus: KMO kulttuuriperintöinventointi 2011

**Viranomais-  
rekisterinro:**
**Kunto:** 2 Kesinkertainen

**Olotila:** 2 Ei käytössä

**Arvotus:** 8 Muu suojeluarvo

**Kohteen  
suojelu:** 9 Muu suojeluarvo

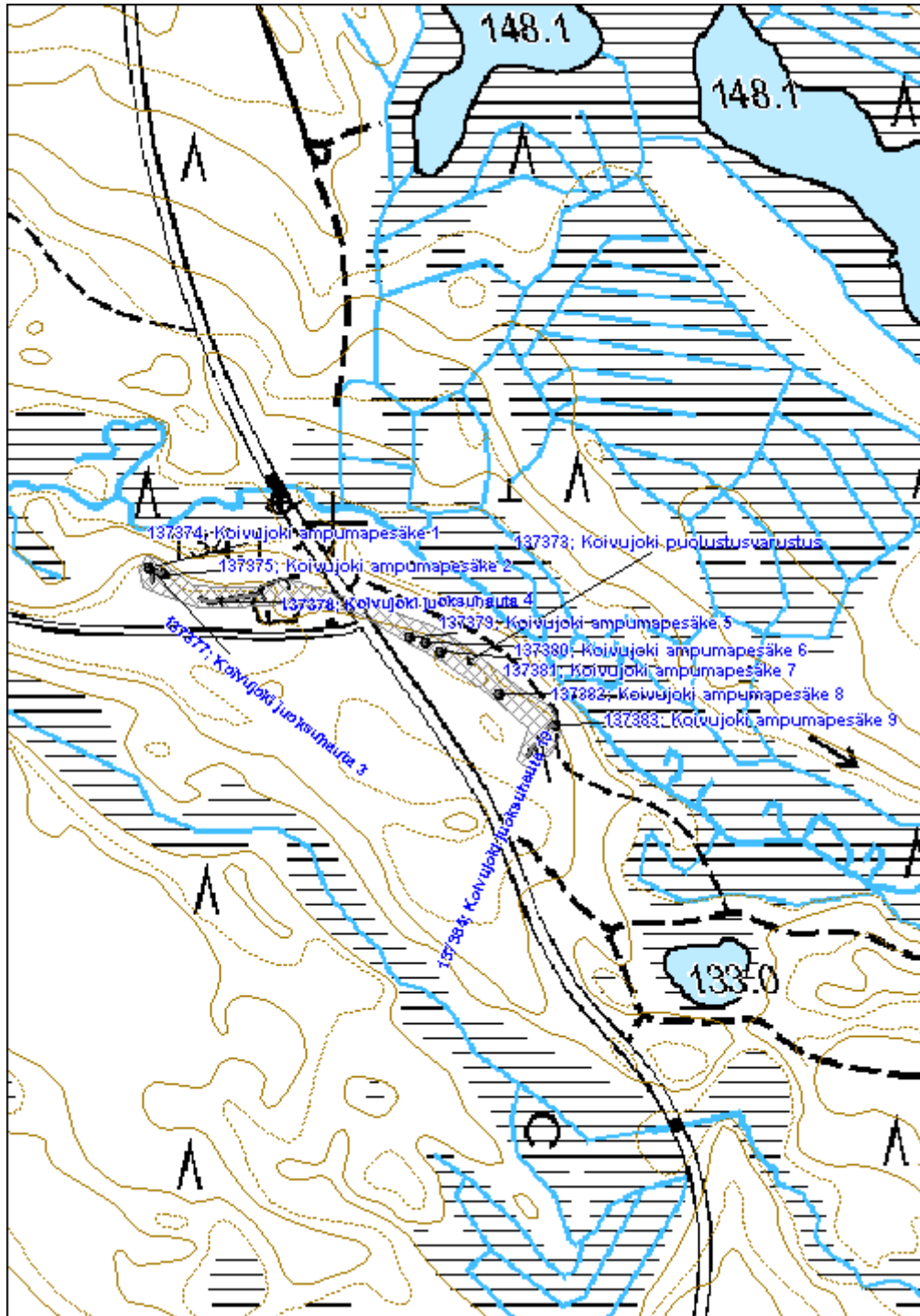
**Selitys:**
**Selitys:**
**Ympäristön  
suojelu:**

0 Ei määritelty

**Selitys:**


Koivujoki juoksuhauta 4 kuvattuna idästä. Kuvaaja Aleksi Pienimäki.

<b>Kohdetyyppi:</b>	5 Puolustusvarustukset	<b>Copyright:</b>	© Metsähallitus 2008 © Maanmittauslaitos 1/MML/08
<b>Koordinaatit:</b>	X 7068869, Y 3642124, Z 142	<b>Mittakaava:</b>	1:5000



**Kiertäjänvaara asuinpaikka**

MH-tunnus: 137029

<b>Kohdetyyppi:</b>	1 Asuinpaikat	<b>Haltija:</b>	131 Metsätalous Itä-Suomi
<b>Ajoitus:</b>	7116 Uusi aika	<b>Ylläpitäjä:</b>	131 Metsätalous Itä-Suomi
<b>Rakentamisvuosi:</b>		<b>Kunta:</b>	422 LIEKSA
<b>Lukumäärä:</b>			

<b>Koordinaattiselitys:</b>		<b>Geometria tuotettu:</b>	4 Gps-mittaus, korjaamaton
<b>Koordinaatit:</b>	X 7056312, Y 3628513, Z 203	<b>Löydöt:</b>	

**Taustatiedot**

Autioitunut tila löytyi inventoinnissa SutiGis -tietojen perusteella 12.7.2011. Paikalla on vuoden 1974 peruskartan (432305) mukaan sijainnut Kiertäjä niminen tila. Kartassa erottuu kolme rakennusta ja niitä ympäröivät pellot.

**Ympäristön kuvaus**

Kohde sijaitsee Kiertäjänvaaran laella noin 350 metriä Siltavaarantiestä itään. Alueella on pääosin nuorta entiselle pellolle istutettua kuusimetsää, jossa entiset piha-alueet erottuvat selkeinä lehtipuuta ja tiheää aluskasvillisuutta kasvavina aukeina. Maaperä on karkea-ainesmoreenia.

**Kohteen kuvaus**

Paikalla on luonnonkiviperustaisen päärakennuksen rauniot (11,5 x7 m) (Kiertäjänvaara päärakennus jäännös 1). Keskellä rakennuksessa on ollut luonnonkivestä ja tiilestä muurattu uuni (2x1,5x1,5 m), jonka piippu on romahtanut. Rakennuksen jäännöksestä noin 36 metriä lounaaseen sijaitsee kellarikuoppa (3,5x2x1 m) (Kiertäjänvaara kellarikuoppa 2). Asuinrakennuksesta noin 30 metriä itään on myös luonnonkivelle perustetun navetan rauniot (20x8 m) (Kiertäjänvaara navetta jäännös 3). Paikalla on myös ylisille vienyt kivinen ajoramppi. Navetan etelä päässä on mahdollisesti myös jonkin muun rakennuksen jäännöksen kiviperustaa (9x8 m) (Kiertäjänvaara rakennus jäännös 4). Päärakennuksesta noin 93 metriä pohjoiseen sijaitsee saunan jäännös (5x4 m) (Kiertäjänvaara sauna jäännös 5). Saunassa on ollut luonnonkivinen kiuas (1,5x1,5x0,7 m). Tästä noin 40 metriä etelään on avoin kylmämuurattu kaivo (1,5x1,2 m) (Kiertäjänvaara kaivo 6). Ympäristössä on myös joitain peltoraunioita ja pellostosta nostetuista kivistä muodostettua vallia.

**Kohteen rajaus**

Kohde rajautuu aluemaisesti näkyvien rakenteiden mukaan.

**Tulkinta**

Paikalla on vuoden 1974 jälkeen autioitunut tila.

**Lisätietoja**
**Toimenpiteet**

Tila: 1 Ehdotettu

Laji: 11 Korjaus / kunnostus

Toimenpidevuosi: 2012



Kuvaus: Avoimen kaivon täyttäminen tai kattaminen

**Tarkastukset**

Tila: 3 Toteutettu      Laji: 6 Suojeluarvojen tarkastus      Tarkastusvuosi: 2011  
 Tarkastuspvm: 12.7.2011      Tarkastaja: R. Mönkkönen  
 Kuvaus: KMO kulttuuriperintöinventointi 2011

**Viranomais-  
rekisterinro:**

**Kunto:** 2 Kesinkertainen

**Arvotus:** 8 Muu suojeluarvo

**Olotila:** 2 Ei käytössä

**Kohteen  
suojelu:** 9 Muu suojeluarvo

**Selitys:**

**Selitys:**

**Ympäristön  
suojelu:**

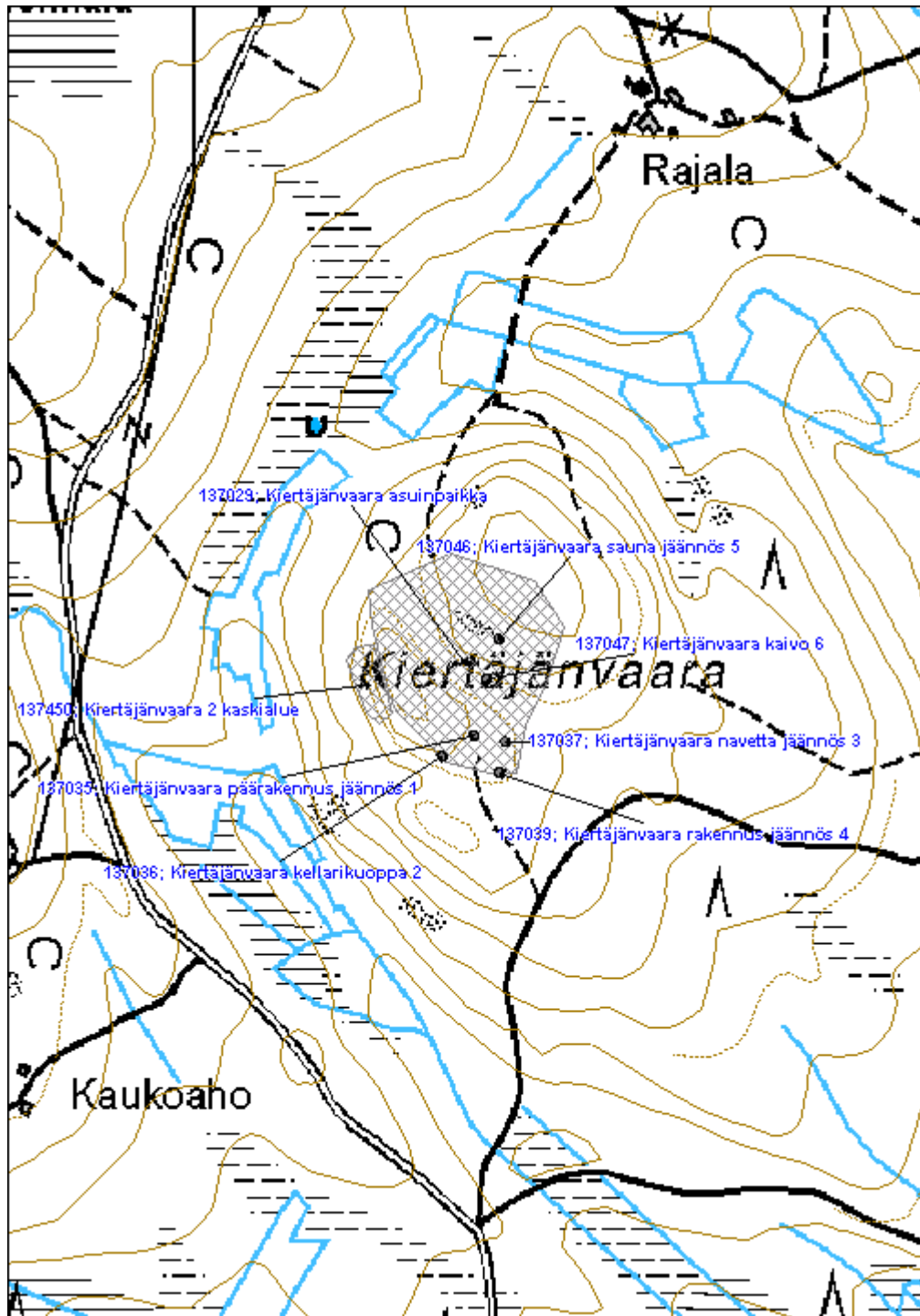
0 Ei määritelty

**Selitys:**



Kiertäjänvaara päärakennuksen jäännös kuvattuna kaakosta. Kuvaaja Alekski Pienimäki.

<b>Kohdetyyppi:</b>	1 Asuinpaikat	<b>Copyright:</b>	© Metsähallitus 2008 © Maanmittauslaitos 1/MML/08
<b>Koordinaatit:</b>	X 7056312, Y 3628513, Z 203	<b>Mittakaava:</b>	1:5000



**Pieni Itävaara asuinpaikka**
**MH-tunnus: 137049**

<b>Kohdetyyppi:</b>	1 Asuinpaikat	<b>Haltija:</b>	131 Metsätalous Itä-Suomi
<b>Ajoitus:</b>	7116 Uusi aika	<b>Ylläpitäjä:</b>	131 Metsätalous Itä-Suomi
<b>Rakentamivuosi:</b>		<b>Kunta:</b>	422 LIEKSA
<b>Lukumäärä:</b>			

<b>Koordinaattiselitys:</b>		<b>Geometria tuotettu:</b>	4 Gps-mittaus, korjaamaton
<b>Koordinaatit:</b>	X 7059049, Y 3626691, Z 200	<b>Löydöt:</b>	

**Taustatiedot**

Autioitunut tila löytyi haastattelun perusteella inventoinnissa 12.7.2011. Kohde ei enää näy vuoden 1974 peruskartassa (432305).

**Ympäristön kuvaus**

Kohde sijaitsee Pienellä Itävaaralla, vaaran länsireunalla. Paikalla kasvaa varttunutta kuusta. Entiset piha-alueet erottuvat selkeinä lehtipuuta ja tiheää aluskasvillisuutta kasvavina aukeina. Maaperä on karkeainemoreenia.

**Kohteen kuvaus**

Paikalla on päärakennuksen jäännös (9x4,5 m) (Pieni Itävaara päärakennus jäännös 1). Rakennuksesta on jäljellä luonnonkivistä kivijalkaa ja uunin raunio. Päärakennuksesta noin 40 metriä pohjoiseen on kellarikuoppa (3,5x2x1 m) (Pieni Itävaarakellarikuoppa 2), ja 42 metriä lounaaseen on navetan jäännös (8,5x5,5x2,3 m) (Pieni Itävaara navetta jäännös 3). Navetta on rakennettu betoniharkoista (1x0,25x0,36 m) ja siinä on erillinen karjakeittiö. Karjakeittiössä on tulisija, joka on rakennettu betonitiilistä. Navetasta 22 metriä etelään on ladon jäännös (3,5x3,5 m) (Pieni Itävaara lato jäännös 4). Ladosta on säilynyt 6 alinta hirsikertaa. Ympäröivillä vanhoilla pelloilla on joitain peltoröykkiöitä.

**Kohteen rajaus**

Kohde rajautuu aluemaisesti näkyvien rakenteiden mukaan.

**Tulkinta**

Paikalla on ennen vuotta 1974 autioitunut tila.

**Lisätietoja**
**Toimenpiteet**
**Tarkastukset**

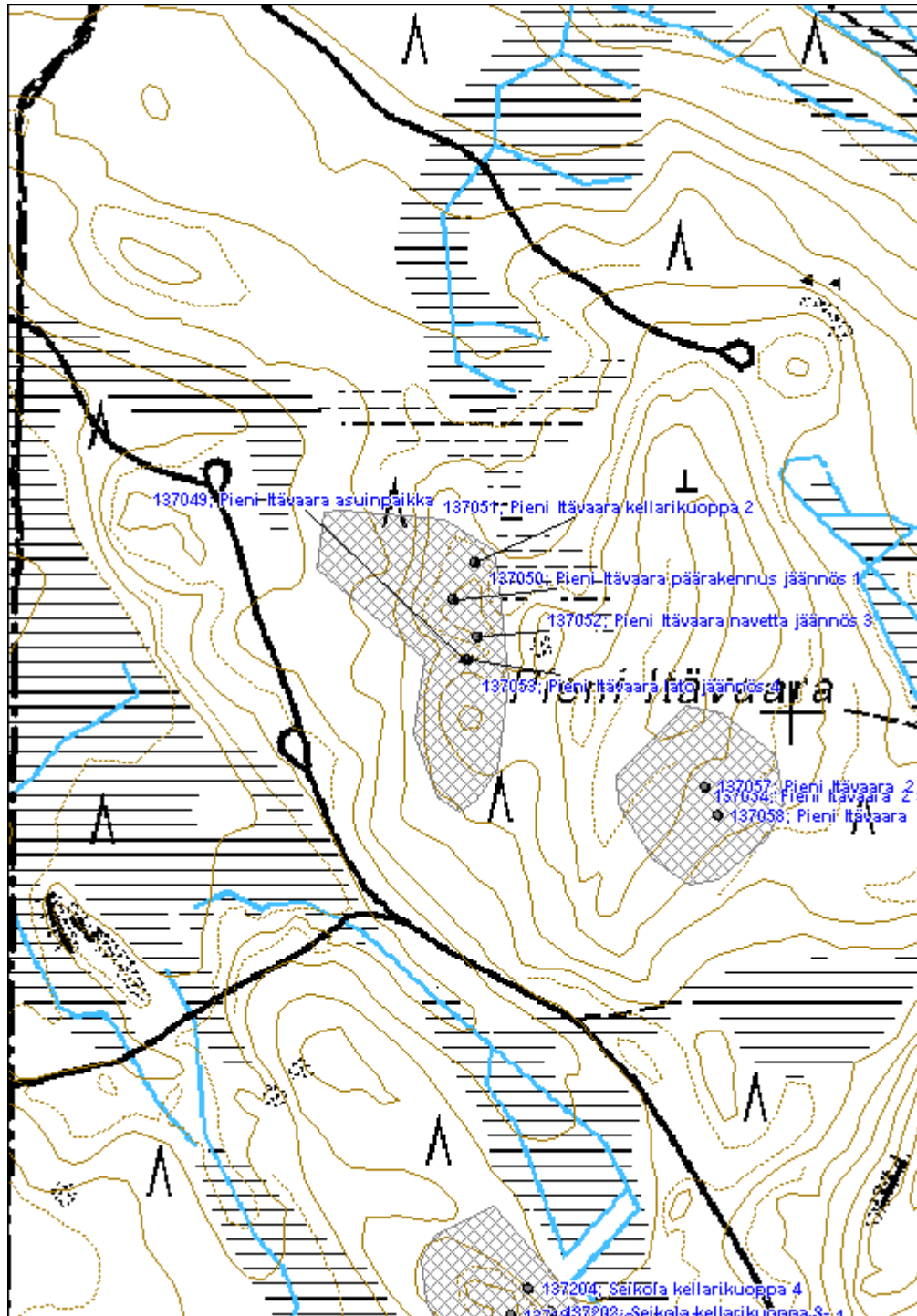
Tila: 3 Toteutettu Laji: 6 Suojeluarvojen tarkastus Tarkastusvuosi: 2011  
 Tarkastuspvm: 12.7.2011 Tarkastaja: R. Mönkkönen  
 Kuvaus: KMO kulttuuriperintöinventointi 2011

<b>Viranomaisrekisterinro:</b>		<b>Kunto:</b>	2 Keskinäinen
<b>Arvotus:</b>	8 Muu suojeluarvo	<b>Olutila:</b>	2 Ei käytössä
<b>Selitys:</b>		<b>Kohteen suojelu:</b>	9 Muu suojeluarvo
		<b>Selitys:</b>	
<b>Ympäristön suojelu:</b>	0 Ei määritelty		
<b>Selitys:</b>			



Pieni Itävaara päärakennuksen jäännös kuvattuna etelästä. Kuvaaja Aleks Pienimäki.

<b>Kohdetyyppi:</b>	1 Asuinpaikat	<b>Copyright:</b>	© Metsähallitus 2008 © Maanmittauslaitos 1/MML/08
<b>Koordinaatit:</b>	X 7059049, Y 3626691, Z 200	<b>Mittakaava:</b>	1:5000



**Pieni Itävaara 2 asuinpaikka**

MH-tunnus: 137054

<b>Kohdetyyppi:</b>	1 Asuinpaikat	<b>Haltija:</b>	131 Metsätalous Itä-Suomi
<b>Ajoitus:</b>	7116 Uusi aika	<b>Ylläpitäjä:</b>	131 Metsätalous Itä-Suomi
<b>Rakentamisvuosi:</b>		<b>Kunta:</b>	422 LIEKSA
<b>Lukumäärä:</b>			

<b>Koordinaattiselitys:</b>		<b>Geometria tuotettu:</b>	4 Gps-mittaus, korjaamaton
<b>Koordinaatit:</b>	X 7058922, Y 3626914, Z 203	<b>Löydöt:</b>	

**Taustatiedot**

Autioitunut tila löytyi haastattelun perusteella inventoinnissa 12.7.2011. Kohde ei enää näy vuoden 1974 peruskartassa (432305).

**Ympäristön kuvaus**

Kohde sijaitsee Pienellä Itävaaralla, vaaran kaakkoisrinteellä. Paikalla kasvaa varttunutta kuusta. Entiset piha-alueet erottuvat selkeinä lehtipuuta ja tiheää aluskasvillisuutta kasvavina aukeina. Maaperä on karkea-ainesmoreenia.

**Kohteen kuvaus**

Tilan päärakennus on säilynyt betoninen perusta (Pieni Itävaara 2 päärakennus jäännös 1) (11x7,5 m). Asuinrakennuksen jäännöksestä noin 30 m lounaaseen sijaitsee navetan raunio (Pieni Itävaara 2 navetta jäännös 2) (11x4 m). Navetassa on betoninen perusta ja sen toisessa päässä on karjakeittiö, jossa on punatiilestä muurattu tulisija. Paikalla on säilynyt myös joitain hirsiiä ja seinärakenteissa käytettyä kipsilevyä. Tilaa ympäröivillä vanhoilla pelloilla on joitain peltoröykkiöitä.

**Kohteen rajaus**

Kohde rajautuu aluemaisesti näkyvien rakenteiden mukaan.

**Tulkinta**

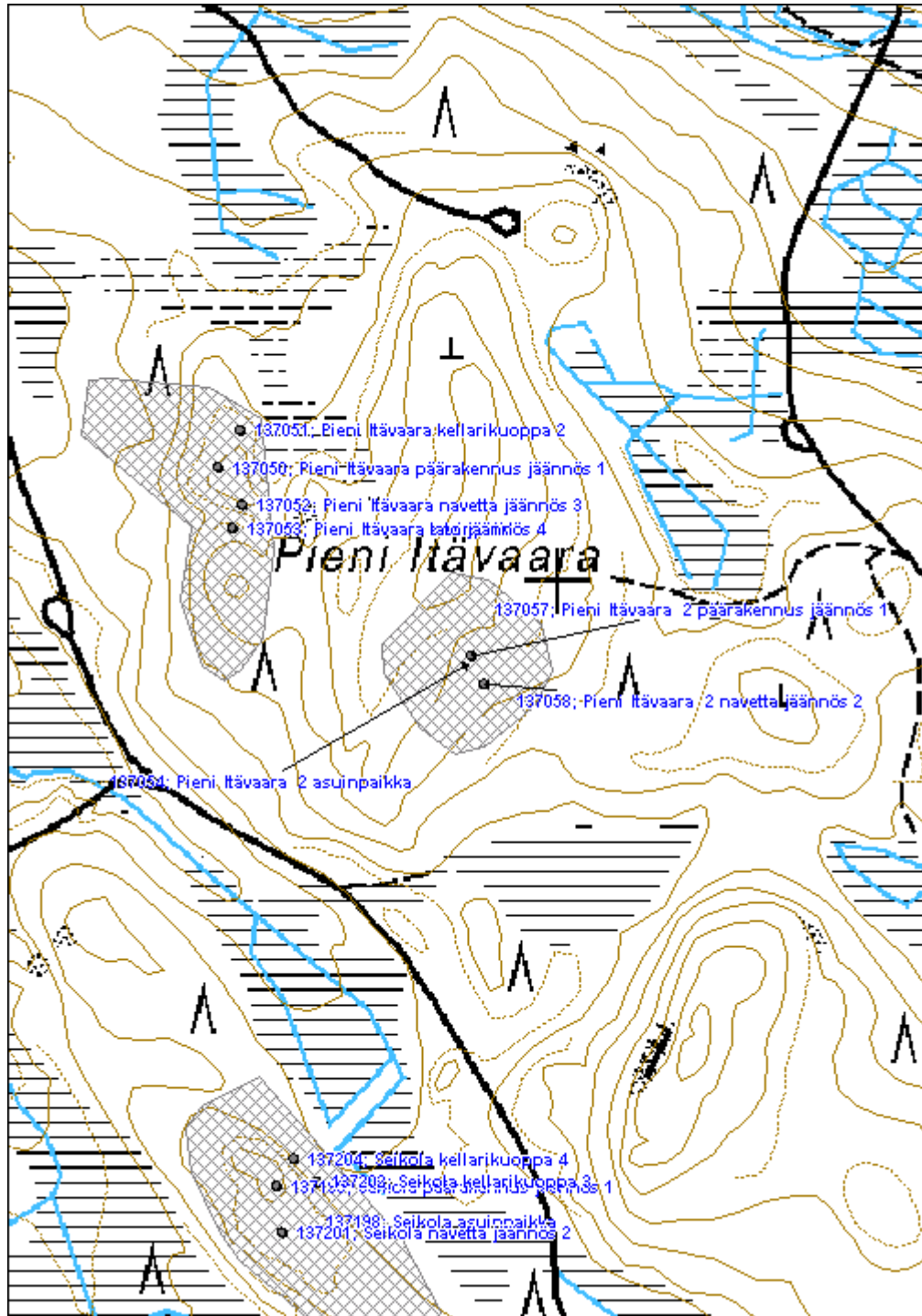
Paikalla on ennen vuotta 1974 autioitunut tila.

**Lisätietoja**
**Toimenpiteet**
**Tarkastukset**

Tila: 3 Toteutettu Laji: 6 Suojeluarvojen tarkastus Tarkastusvuosi: 2011  
 Tarkastuspvm: 12.7.2011 Tarkastaja: R. Mönkkönen  
 Kuvaus: KMO kulttuuriperintöinventointi 2011

<b>Viranomais- rekisterinro:</b>		<b>Kunto:</b>	2 Keskinertainen
<b>Arvotus:</b>	8 Muu suojeluarvo	<b>Olotila:</b>	2 Ei käytössä
<b>Selitys:</b>		<b>Kohteen suojaus:</b>	9 Muu suojeluarvo
		<b>Selitys:</b>	
<b>Ympäristön suojaus:</b>	0 Ei määritelty		
<b>Selitys:</b>			

<b>Kohdetyyppi:</b>	1 Asuinpaikat	<b>Copyright:</b>	© Metsähallitus 2008 © Maanmittauslaitos 1/MML/08
<b>Koordinaatit:</b>	X 7058922, Y 3626914, Z 203	<b>Mittakaava:</b>	1:5000





**Koivujoki 2 uittopato**

MH-tunnus: 137060

<b>Kohdetyyppi:</b>	9 Valmistuspaikat/työpaikat	<b>Haltija:</b>	131 Metsätalous Itä-Suomi
<b>Ajoitus:</b>	7116 Uusi aika	<b>Ylläpitäjä:</b>	131 Metsätalous Itä-Suomi
<b>Rakentamisvuosi:</b>		<b>Kunta:</b>	422 LIEKSA
<b>Lukumäärä:</b>			

<b>Koordinaattiselitys:</b>		<b>Geometria tuotettu:</b>	4 Gps-mittaus, korjaamaton
<b>Koordinaatit:</b>	X 7070266, Y 3640265, Z 146	<b>Löydöt:</b>	

**Taustatiedot**

Uittopato löytyi inventoinnissa 14.7.2011. Se näkyy vanhassa 1970-luvun peruskartassa (432312).

**Ympäristön kuvaus**

Kohde sijaitsee Koivujoen varressa. Joen pohjoispuolella kasvaa varttunut mäntyvaltainen sekametsä, eteläpuolella nuorta mäntyä. Maaperä on karkea-ainesmoreenia. Patovallin eteläpää rajoittuu länsipuolella pieneen joen myötäiseen nevaan.

**Kohteen kuvaus**

Uittopadon kivi- ja hirsirakenteinen sulkurakenne on purettu. Maasta kasattu on 2–3 metriä leveä ja 1-1,5 metriä korkea. Patovalli on joen pohjoispuolella noin 17 metriä pitkä. Joen eteläpuolella patovallin pituus on noin 125 metriä. Vallin suon puoleiselle sivustalle on kaivettu kuoppia noin 5 metrin välein. Kuopista on todennäköisesti otettu maa-ainesta patoa varten. Vallin itäpuolella on hirsistä ja kivistä rakennettuja tukirakenteita eli arkkuja ja puupönkkiä.

**Kohteen rajaus**

Kohde rajautuu aluemaisesti näkyvien rakenteiden mukaan.

**Tulkinta**

Paikalla on osittain purettu uittopato, jonka eteläosa on tyypiltään yksiseinäinen hirsipato.

**Lisätietoja**
**Toimenpiteet**
**Tarkastukset**

 Tila: 3 Toteutettu Laji: 6 Suojeluarvojen tarkastus Tarkastusvuosi: 2011  
 Tarkastuspvm: 14.7.2011 Tarkastaja: R. Mönkkönen  
 Kuvaus: KMO kulttuuriperintöinventointi 2011

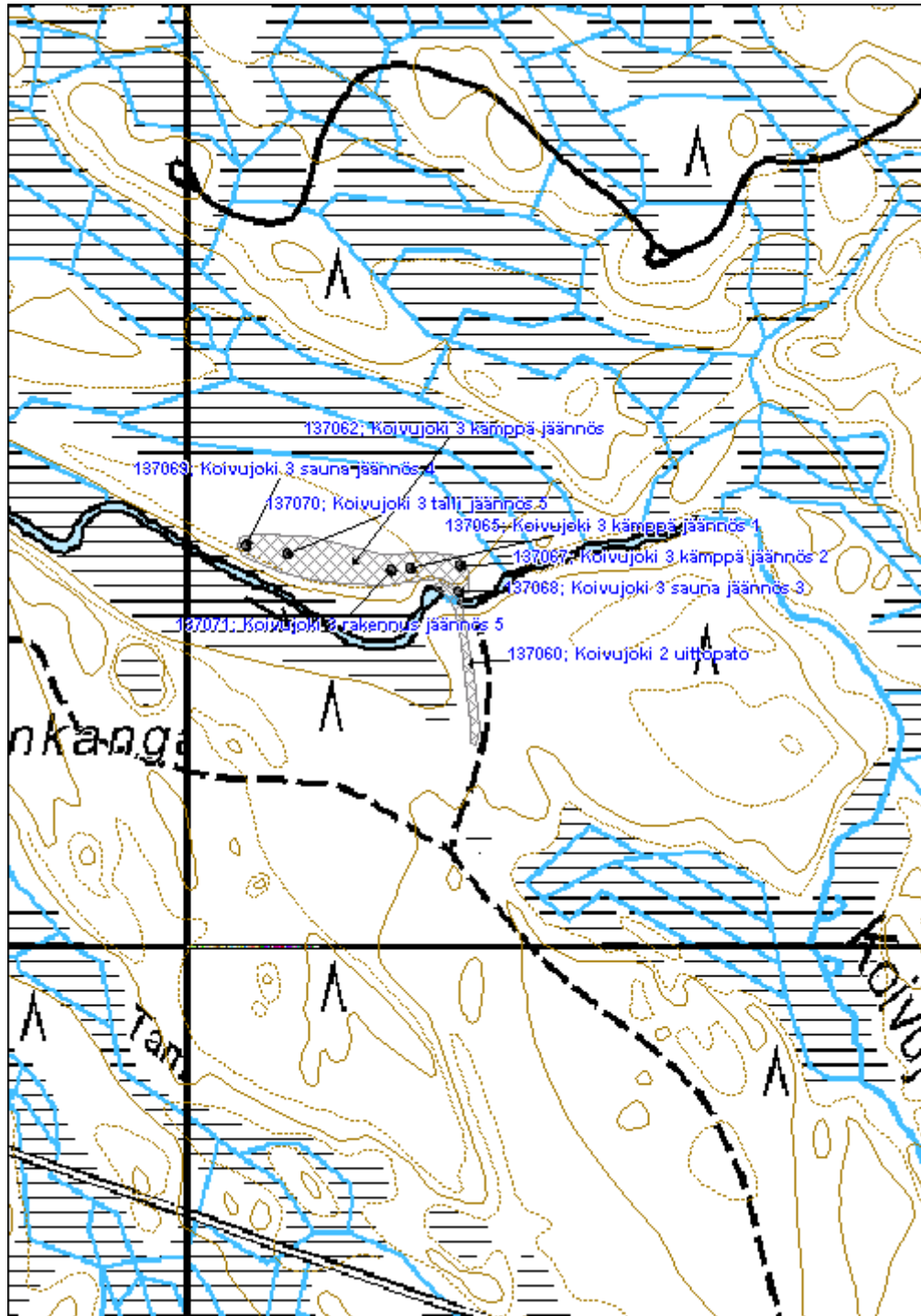
**Viranomais-** **Kunto:** 2 Keskinertainen

<b>rekisterinro:</b>		<b>Olotila:</b> 2 Ei käytössä
<b>Arvotus:</b>	8 Muu suojeluarvo	<b>Kohteen suojelu:</b> 9 Muu suojeluarvo
<b>Selitys:</b>		<b>Selitys:</b>
<b>Ympäristön suojelu:</b>	0 Ei määritelty	
<b>Selitys:</b>		



Koivujoki 2 uittopadon jäännös kuvattuna pohjoisesta. Kuvaaja Alekski Pienimäki.

<b>Kohdetyyppi:</b>	9 Valmistuspaikat/työpaikat	<b>Copyright:</b>	© Metsähallitus 2008 © Maanmittauslaitos 1/MML/08
<b>Koordinaatit:</b>	X 7070266, Y 3640265, Z 146	<b>Mittakaava:</b>	1:5000



**Koivujoki 3 kämpmä jäännös**
**MH-tunnus: 137062**

<b>Kohdetyyppi:</b>	9 Valmistuspaikat/työpaikat	<b>Haltija:</b>	131 Metsätalous Itä-Suomi
<b>Ajoitus:</b>	7116 Uusi aika	<b>Ylläpitäjä:</b>	131 Metsätalous Itä-Suomi
<b>Rakentamivuosi:</b>		<b>Kunta:</b>	422 LIEKSA
<b>Lukumäärä:</b>			

<b>Koordinaattiselitys:</b>		<b>Geometria tuotettu:</b>	4 Gps-mittaus, korjaamaton
<b>Koordinaatit:</b>	X 7070360, Y 3640157, Z 147	<b>Löydöt:</b>	

**Taustatiedot**

Kämpmä löytyi inventoinnissa 14.7.2011. Se näkyy vanhassa 1970-luvun peruskartassa (432312), jossa paikalla erottuu kaksi rakennusta ja uittopato.

**Ympäristön kuvaus**

Kohde sijaitsee Koivujoen pohjoispuolella, varttuneessa mäntymetsikössä. Piha-alueet erottuvat selkeästi lehtipuuta ja tiheää aluskasvillisuutta kasvavina aukeina. Maaperä on karkea-ainesmoreenia.

**Kohteen kuvaus**

Alueella sijaitsee useita rakennuksen jäännöksiä. Toinen kämpistä (Koivujoki 3 kämpmä jäännös 1) on sijainnut padon pohjoispäästä noin 34 metrin luoteeseen. Se on noin 9x9 metrin kokoinen rakennuksen jäännös, jonka alinta hirsikertaa on säilynyt. Rakennuksen keskellä on uuninpohja ja valurautainen kamiina/hella. Toinen kämpäksi tulkittu rakennuksen jäännös sijaitsee edellisestä noin 47 metriä itään (Koivujoki 3 kämpmä jäännös 2). Se on noin 8x8 metrin kokoinen rakennuksen jäännös, jossa siinäkin alinta hirsikertaa on säilynyt. Rakennuksen keskellä on (1,5x1,5 m) uuninpohja. Tämän rakennuksen jäännöksen eteläpuolella on saunarakennuksen perustus (6,5x4,5 m) (Koivujoki 3 sauna jäännös 3). Saunassa on erillinen pukuhuone ja noin (1,5x1,5 m) luonnonkivinen kiuas sekä lämminvesitynnyri. Toinen saunarakennuksen jäännös (5x5 m) (Koivujoki 3 sauna jäännös 4) sijaitsee tästä noin 205 metriä länteen. Rakennuksen pohjan yhdessä nurkassa on (2x1,5 m) kiuas. Perustuksen vieressä on lämminvesitynnyri. Alueella on myös mahdollinen tallinpohja, jonka kivijalka on rehevän aluskasvillisuuden peitossa (7x4,5 m) (Koivujoki 3 talli jäännös 5). Lisäksi paikalla on nurkkakivellisen (5x4 m) rakennuksen perusta (Koivujoki 3 rakennus jäännös 6).

**Kohteen rajaus**

Kohde rajautuu aluemaisesti näkyvien rakenteiden mukaan.

**Tulkinta**

Paikalla on sijainnut kämpmä ja muita rakennuksia.

**Lisätietoja**
**Toimenpiteet**

**Tarkastukset**

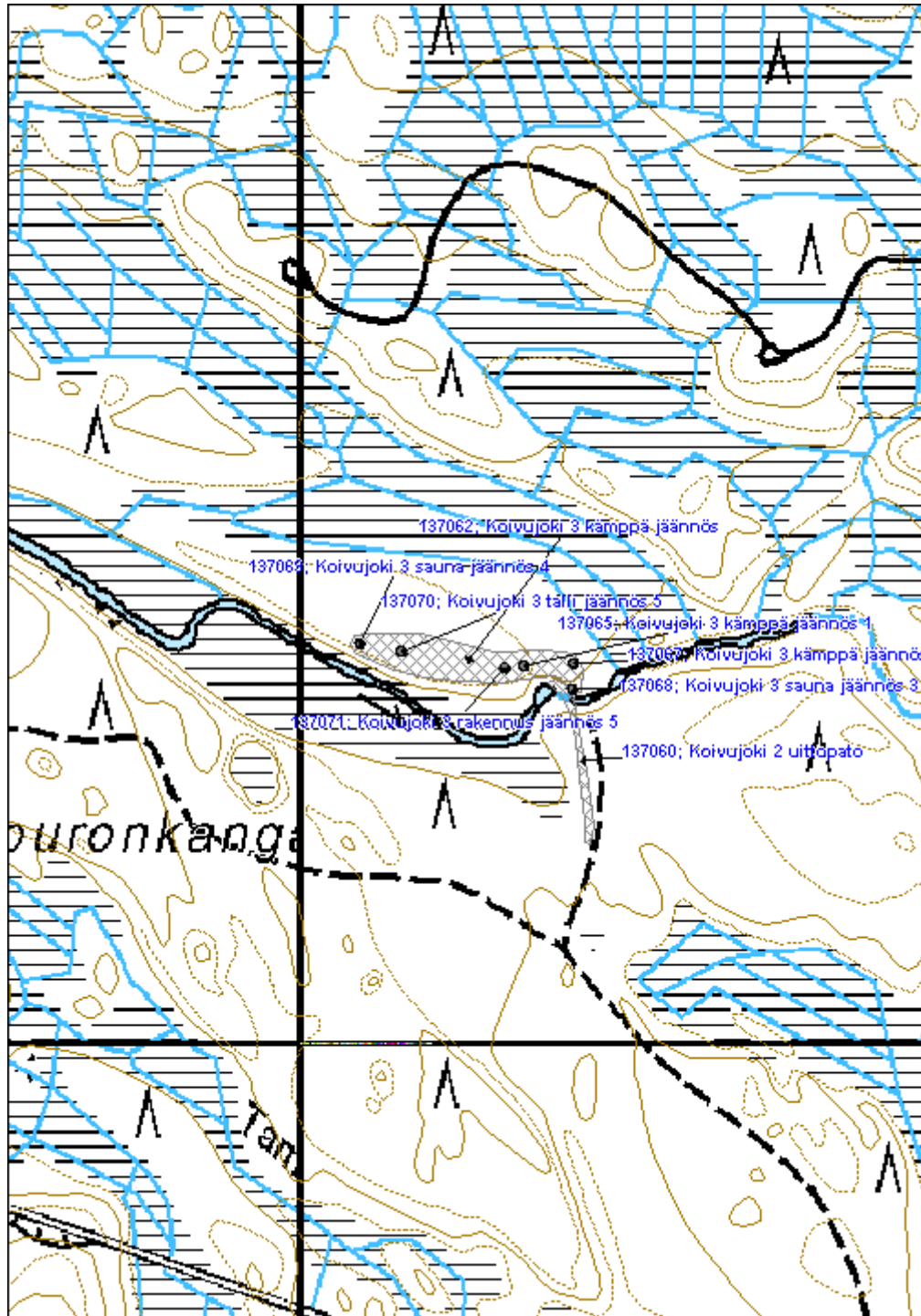
Tila: 3 Toteutettu Laji: 6 Suojeluarvojen tarkastus Tarkastusvuosi: 2011  
Tarkastuspvm: 14.7.2011 Tarkastaja: R. Mönkkönen  
Kuvaus: KMO kulttuuriperintöinventointi 2011

**Viranomais-  
rekisterinro:****Kunto:** 2 Kesinkertainen**Arvotus:** 8 Muu suojeluarvo**Olotila:** 2 Ei käytössä**Kohteen  
suojelu:** 9 Muu suojeluarvo**Selitys:****Selitys:****Ympäristön  
suojelu:**

0 Ei määritelty

**Selitys:**

<b>Kohdetyyppi:</b>	9 Valmistuspaikat/työpaikat	<b>Copyright:</b>	© Metsähallitus 2008 © Maanmittauslaitos 1/MML/08
<b>Koordinaatit:</b>	X 7070360, Y 3640157, Z 147	<b>Mittakaava:</b>	1:5000



**Tiaisenvaara asuinpaikka**

MH-tunnus: 137159

<b>Kohdetyyppi:</b>	1 Asuinpaikat	<b>Haltija:</b>	131 Metsätalous Itä-Suomi
<b>Ajoitus:</b>	7118 Historiallinen aika	<b>Ylläpitäjä:</b>	131 Metsätalous Itä-Suomi
<b>Rakentamisvuosi:</b>		<b>Kunta:</b>	422 LIEKSA
<b>Lukumäärä:</b>			

<b>Koordinaattiselitys:</b>		<b>Geometria tuotettu:</b>	4 Gps-mittaus, korjaamaton
<b>Koordinaatit:</b>	X 7065197, Y 3634873, Z 220	<b>Löydöt:</b>	

**Taustatiedot**

Autioitunut tila löytyi inventoinnissa kirjallisuuden perusteella 14.7.2011. Kohde esiintyy myös vuoden 1907 metsätalouskartassa (Jongunjoen hoitoalueen yleiskartta 2.) sekä vuoden 1973 peruskartassa, jossa paikalla on kolme kylmänä olevaa rakennusta (432309). Tiaisenvaara kuuluu Jouni Aarnion (1999:191, 195) mukaan alueen vanhimpiin kruununmetsätorppiin ja sen haltijana on vuonna 1860 toiminut Heikki Wäyrynen.

Aarnio Jouni 1999: Kaskiviljelystä Metsätöihin. *Joensuun Yliopisto - Maantieteenlaitos julkaisuja - publications No 4.*

**Ympäristön kuvaus**

Kohde sijaitsee Pienen Tiaisenvaaran laella noin 1,2 kilometriä Uudenkyläntiestä luoteeseen. Paikalla kasvaa varttunutta vanhoille pelloille istutettua tiheää kuusikkoa. Maaperä on karkea-ainesmoreenia.

**Kohteen kuvaus**

Alueella sijaitsee useita rakennuksen jäännöksiä ja lukuisia sammaleen peittämiä peltoröykkiöitä sekä pellosta raivattujen kivien muodostumaa vallia. Joitain röykkiöistä on selkeästi pengottu.

Päärakennus on ollut luonnonkiviselle perustalle rakennettu hirsistä salvottu rakennus (6,4x9,4 m) (Tiaisenvaara päärakennus jäännös 1). Alinta hirsikertaa on paikoin säilynyt. Rakennuksen keskellä sijaitsee luonnonkivinen uuni (3,6x2,8x1,5 m), jonka piippu on romahtanut. Alueella sijaitsee myös kaksi muuta osittain romahtanutta, salvottua hirsirakennuksen jäännöstä. Näistä toinen (Tiaisenvaara rakennus jäännös 2) on kooltaan 6x5,5 metriä ja toinen (Tiaisenvaara rakennus jäännös 3) 7,4x5,7 metriä. Pihapiirissä on myös kaksi hirsistä salvottua avointa kaivoa (1x1 m) (Tiaisenvaara kaivo 4 ja 5) sekä romahtanut kellari (3x5x1,2 m) (Tiaisenvaara kellarikuoppa 6).

Päärakennuksen jäännöksestä noin 40 metriä luoteeseen sijaitsee saunarakennuksen raunio. Kyseessä on kaksiosaisen rakennuksen jäännös (Tiaisenvaara sauna jäännös 7), jossa on luonnonkivinen kiuas (1,2x1,2 m). Saunasta noin 15 metriä pohjoiseen sijaitsee riihen perusta (5x4,3m) (Tiaisenvaara riihi jäännös 8). Riihen alinta hirsikertaa on säilynyt ja siinä on luonnonkivestä muurattu uuni (1,5x1,5 m). Tämän vieressä on toinen kellarikuoppa (3x2x1 m) (Tiaisenvaara kellarikuoppa 9). Kolmas kellarikuoppa (3,5x2x1 m) (Tiaisenvaara kellarikuoppa 10) sijaitsee päärakennuksesta 96 metriä lounaaseen. Tämän vieressä on ladon jäännös (4x4xm) (Tiaisenvaara lato jäännös 11). Toinen vastaava ladon jäännös (Tiaisenvaara lato jäännös 12) sijaitsee saunarakennuksen jäänteestä noin 30 metriä länteen.

**Kohteen rajaus**

Kohde rajautuu aluemaisesti näkyvien rakenteiden mukaisesti.

**Tulkinta**

Paikalla on autioitunut tila.

**Lisätietoja**
**Toimenpiteet**

 Tila: 2 Suunniteltu      Laji: 11 Korjaus / kunnostus      Toimenpidevuosi: 2012  
 Kuvaus: Avoimien kaivojen täyttö tai kattaminen.

**Tarkastukset**

 Tila: 3 Toteutettu      Laji: 6 Suojeluarvojen tarkastus      Tarkastusvuosi: 2011  
 Tarkastuspvm: 31.10.2011 Tarkastaja: R. Mönkkönen  
 Kuvaus: KMO kulttuuriperintöinventointi 2011

**Viranomais-  
rekisterinro:**
**Kunto:** 2 Keskinertainen

**Arvotus:** 8 Muu suojeluarvo

**Olotila:** 2 Ei käytössä

**Kohteen  
suojaus:** 9 Muu suojeluarvo

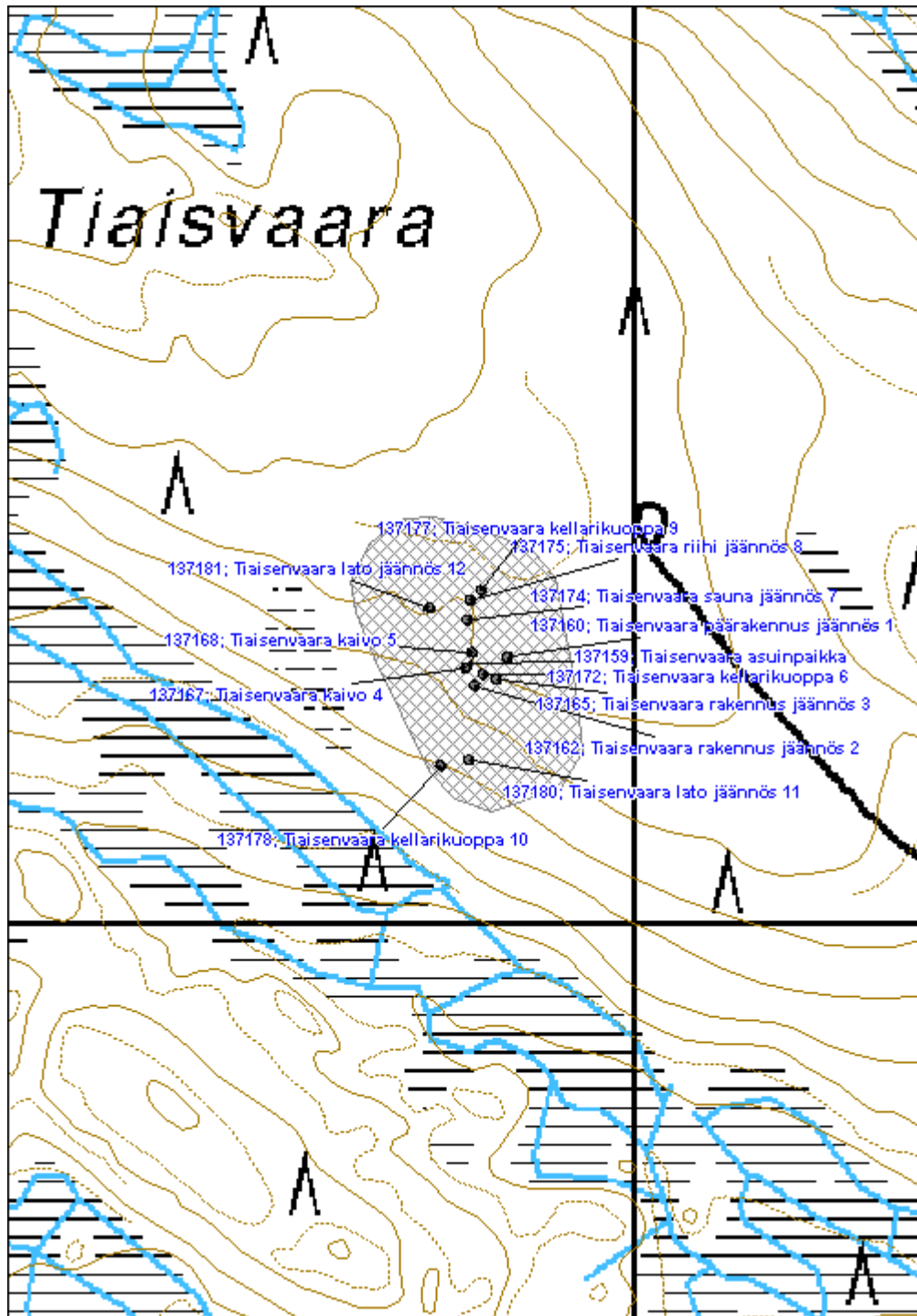
**Selitys:**
**Selitys:**
**Ympäristön  
suojaus:**

0 Ei määritelty

**Selitys:**



<b>Kohdetyyppi:</b>	1 Asuinpaikat	<b>Copyright:</b>	© Metsähallitus 2008 © Maanmittauslaitos 1/MML/08
<b>Koordinaatit:</b>	X 7065197, Y 3634873, Z 220	<b>Mittakaava:</b>	1:4000



**Naukkajansuo 2 rajamerkki**
**MH-tunnus: 137182**

<b>Kohdetyyppi:</b>	17 Kivi- ja maarakenteet	<b>Haltija:</b>	131 Metsätalous Itä-Suomi
<b>Ajoitus:</b>	7116 Uusi aika	<b>Ylläpitäjä:</b>	131 Metsätalous Itä-Suomi
<b>Rakentamivuosi:</b>		<b>Kunta:</b>	422 LIEKSA
<b>Lukumäärä:</b>			

<b>Koordinaattiselitys:</b>		<b>Geometria tuotettu:</b>	4 Gps-mittaus, korjaamaton
<b>Koordinaatit:</b>	X 7067482, Y 3643046, Z 132	<b>Löydöt:</b>	

**Taustatiedot**

Rajamerkki löytyi inventoinnissa 1.8.2011.

**Ympäristön kuvaus**

Kohde sijaitsee Koivujoen itäpuolella, kuivahkolla varttunutta mäntyä kasvavalla kankaalla.

**Kohteen kuvaus**

Paikalla on kivistä ladottu (1x1x0,5 m) rakennelma, jonka keskellä suurempi viisarikivi.

**Kohteen rajaus**

Kohde rajautuu pistemäisesti.

**Tulkinta**

Paikalla on rajamerkki.

**Lisätietoja**
**Toimenpiteet**
**Tarkastukset**

Tila: 3 Toteutettu	Laji: 6 Suojeluarvojen tarkastus	Tarkastusvuosi: 2011
Tarkastuspvm: 1.8.2011	Tarkastaja: R. Mönkkönen	
Kuvaus: KMO kulttuuriperintöinventointi 2011		

**Viranomaisrekisterinro:**
**Kunto:** 1 Hyvä

**Arvotus:** 8 Muu suojeluarvo

**Olotila:** 2 Ei käytössä

**Kohteen suojele:** 9 Muu suojeluarvo

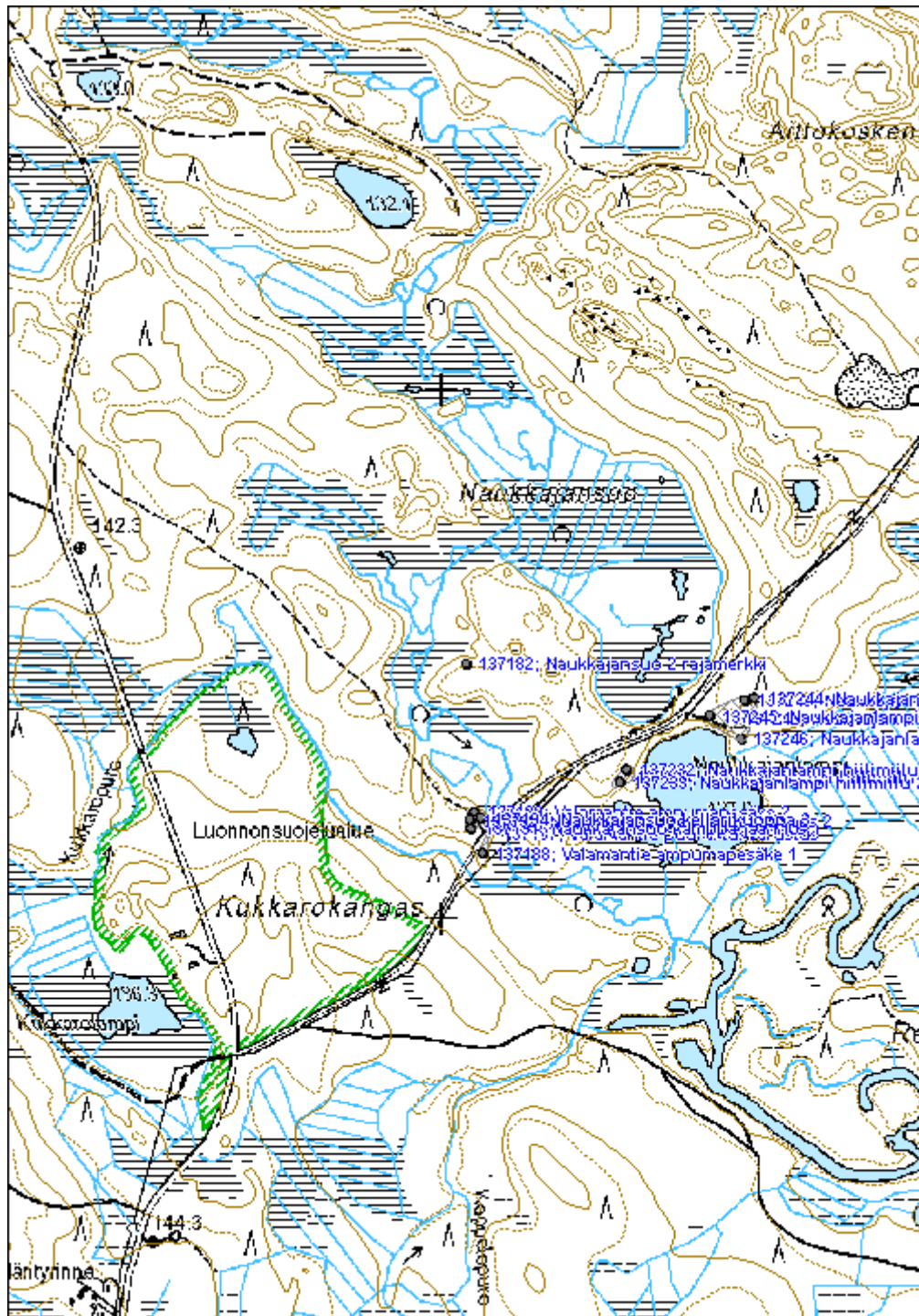
**Selitys:**
**Selitys:**

<b>Ympäristön suojelu:</b>	0 Ei määritelty
<b>Selitys:</b>	



Naukkajansuo 2 rajamerkki kuvattuna koillisesta. Kuvaaja Aleksi Pienimäki.

<b>Kohdetyyppi:</b>	17 Kivi- ja maarakenteet	<b>Copyright:</b>	© Metsähallitus 2008 © Maanmittauslaitos 1/MML/08
<b>Koordinaatit:</b>	X 7067482, Y 3643046, Z 132	<b>Mittakaava:</b>	1:10000



**Naukkajansuo kämppä jäännös**
**MH-tunnus: 137190**

<b>Kohdetyyppi:</b>	9 Valmistuspaikat/työpaikat	<b>Haltija:</b>	131 Metsätalous Itä-Suomi
<b>Ajoitus:</b>	7116 Uusi aika	<b>Ylläpitäjä:</b>	131 Metsätalous Itä-Suomi
<b>Rakentamivuosi:</b>		<b>Kunta:</b>	422 LIEKSA
<b>Lukumäärä:</b>			

<b>Koordinaattiselitys:</b>		<b>Geometria tuotettu:</b>	4 Gps-mittaus, korjaamaton
<b>Koordinaatit:</b>	X 7067178, Y 3643061, Z 132	<b>Löydöt:</b>	

**Taustatiedot**

Kämpän jäännös löytyi inventoinnissa 1.8.2011.

**Ympäristön kuvaus**

Kohde sijaitsee Valamantien varrella Koivujoen länsipuolella, kuivahkolla varttunutta mäntyä kasvavalla kankaalla.

**Kohteen kuvaus**

Paikalla on hirsirakenteisen rakennuksen jäännökset (8x7 m) (Naukkajansuo kämppä jäännös 1), jossa kaksi alinta hirsikertaa säilynyt. Rakennuksen jäännöksen keskellä on mahdollinen tulisijan perusta. Tämän vieressä on pienemmän rakennuksen jäännös (7x4 m) (Naukkajansuo rakennus jäännös 2), rakennuksesta on jäljellä enää luonnonkivinen perusta. Paikalla on myös rapautunutta kiveä. Lisäksi joen penkereeseen on kaivettu kellarimainen kuoppa (6x5x2 m) (Naukkajansuo kellarikuoppa 3).

**Kohteen rajaus**

Kohde rajautuu aluemaisesti näkyvien rakenteiden perusteella.

**Tulkinta**

Paikalla on mahdollisesti ollut kämppä, sauna ja kellari.

**Lisätietoja**
**Toimenpiteet**
**Tarkastukset**

 Tila: 3 Toteutettu      Laji: 6 Suojeluarvojen tarkastus      Tarkastusvuosi: 2011  
 Tarkastuspvm: 1.8.2011      Tarkastaja: R. Mönkkönen  
 Kuvaus: KMO kulttuuriperintöinventointi 2011

<b>Viranomaisrekisterinro:</b>	<b>Kunto:</b>	2 Keskinertainen
--------------------------------	---------------	------------------

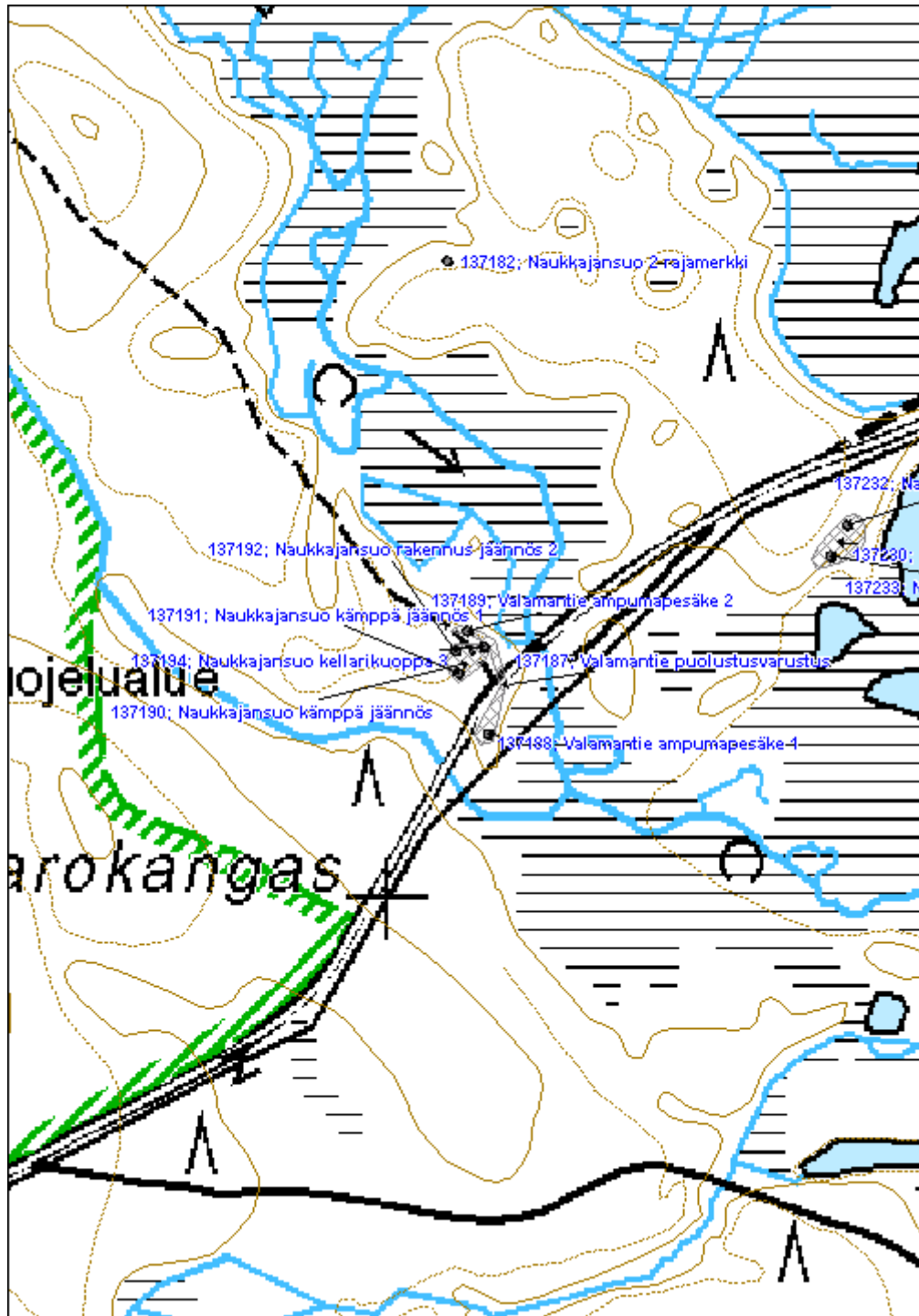
<b>Arvotus:</b>	8 Muu suojeluarvo	<b>Olotila:</b>	2 Ei käytössä
<b>Selitys:</b>		<b>Kohteen suojelu:</b>	9 Muu suojeluarvo
		<b>Selitys:</b>	

<b>Ympäristön suojelu:</b>	0 Ei määritelty
<b>Selitys:</b>	



Naukkajansuo kämpän jäännös kuvattuna koillisesta. Kuvaaja Aleksii Pienimäki.

<b>Kohdetyyppi:</b>	9 Valmistuspaikat/työpaikat	<b>Copyright:</b>	© Metsähallitus 2008 © Maanmittauslaitos 1/MML/08
<b>Koordinaatit:</b>	X 7067178, Y 3643061, Z 132	<b>Mittakaava:</b>	1:4000



**Seikola asuinpaikka**
**MH-tunnus: 137198**

<b>Kohdetyyppi:</b>	1 Asuinpaikat	<b>Haltija:</b>	131 Metsätalous Itä-Suomi
<b>Ajoitus:</b>	7116 Uusi aika	<b>Ylläpitäjä:</b>	131 Metsätalous Itä-Suomi
<b>Rakentamivuosi:</b>		<b>Kunta:</b>	422 LIEKSA
<b>Lukumäärä:</b>			

<b>Koordinaattiselitys:</b>		<b>Geometria tuotettu:</b>	4 Gps-mittaus, korjaamaton
<b>Koordinaatit:</b>	X 7058395, Y 3626769, Z 192	<b>Löydöt:</b>	

**Taustatiedot**

Autioitunut tila löytyi haastattelun perusteella inventoinnissa 2.8.2011. Kohde näkyy myös vuoden 1974 peruskartassa (432305).

**Ympäristön kuvaus**

Kohde sijaitsee vaaran laella. Tilan vanhat pellot kasvavat kuusivaltaista varttunutta sekametsää.

**Kohteen kuvaus**

Alueella on joitain peltoraunioita ja pellosto raivattujen kivistä muodostuneita valleja. Päärakennuksen luonnonkivistä perustaa säilynyt (11x5,5 m) (Seikola päärakennus jäännös 1). Myös rakennuksen uuni on luonnonkiveä. Rakennuksen tiilistä muurattu piippu on romahtanut. Uunin vieressä on kaatunut pönttöuuni. Päärakennuksen perustuksista noin 44 metriä etelään sijaitsee navetan jäännökset (13x5,5x2,5 m) (Seikola navetta jäännös 2). Rakennuksen seinät ovat sisältä betonivalua ulkopuolelta hirttä. Alueella on myös kaksi suurehkoa kellarikuoppaa (6x3x2 m) (Seikola kellarikuoppa 3 ja 4).

**Kohteen rajaus**

Kohde rajautuu aluemaisesti näkyvien rakenteiden perusteella.

**Tulkinta**

Kohde on ennen vuotta 1974 autioitunut tila.

**Lisätietoja**
**Toimenpiteet**
**Tarkastukset**

Tila: 3 Toteutettu      Laji: 6 Suojeluarvojen tarkastus      Tarkastusvuosi: 2011  
 Tarkastuspvm: 2.8.2011      Tarkastaja: R. Mönkkönen  
 Kuvaus: KMO kulttuuriperintöinventointi 2011

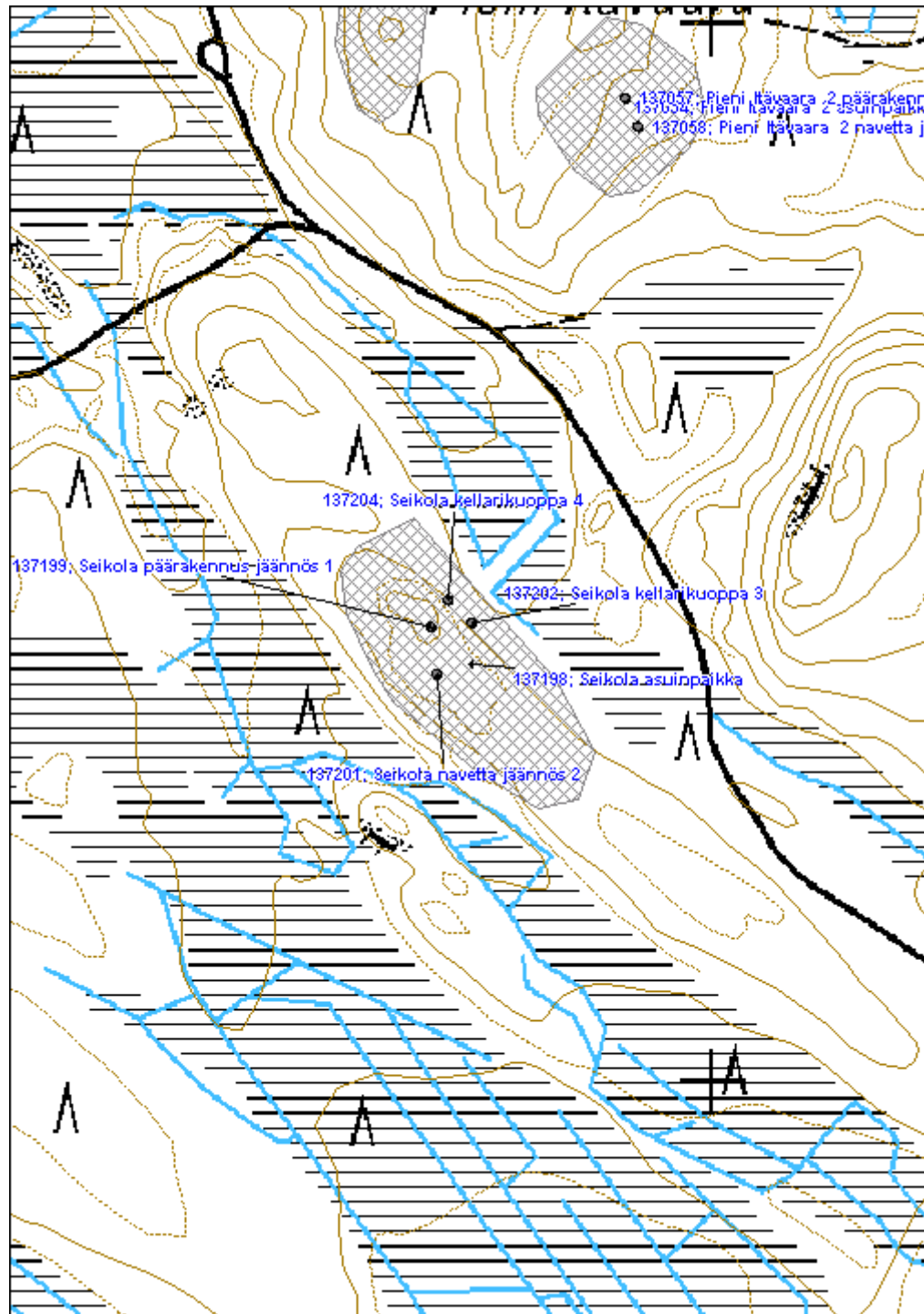
<b>Viranomaisrekisterinro:</b>	<b>Kunto:</b>	2 Keskinertainen
--------------------------------	---------------	------------------



<b>Arvotus:</b>	8 Muu suojeluarvo	<b>Olotila:</b>	2 Ei käytössä
<b>Selitys:</b>		<b>Kohteen suojelu:</b>	9 Muu suojeluarvo
		<b>Selitys:</b>	

<b>Ympäristön suojelu:</b>	0 Ei määritelty
<b>Selitys:</b>	

<b>Kohdetyyppi:</b>	1 Asuinpaikat	<b>Copyright:</b>	© Metsähallitus 2008 © Maanmittauslaitos 1/MML/08
<b>Koordinaatit:</b>	X 7058395, Y 3626769, Z 192	<b>Mittakaava:</b>	1:5000



**Syvänlampi uittopato jäännös**
**MH-tunnus: 137213**

<b>Kohdetyyppi:</b>	9 Valmistuspaikat/työpaikat	<b>Haltija:</b>	131 Metsätalous Itä-Suomi
<b>Ajoitus:</b>	7116 Uusi aika	<b>Ylläpitäjä:</b>	131 Metsätalous Itä-Suomi
<b>Rakentamivuosi:</b>		<b>Kunta:</b>	422 LIEKSA
<b>Lukumäärä:</b>			

<b>Koordinaattiselitys:</b>		<b>Geometria tuotettu:</b>	4 Gps-mittaus, korjaamaton
<b>Koordinaatit:</b>	X 7058498, Y 3634936, Z 142	<b>Löydöt:</b>	

**Taustatiedot**

Uittopato löytyi inventoinnissa peruskartan ja SutiGis -tietojen perusteella 2.8.2011.

**Ympäristön kuvaus**

Kohde sijaitsee Syvänlammen ja Sulkulammen välissä. Paikalla kasvaa uudistuskypsää kuusikkoa. Maaperä on karkea-ainesmoreenia.

**Kohteen kuvaus**

Padon hirsiset sulkurakenteet on purettu ja uoma perattu. Maasta ja kivistä kasattu patovalli on eteläpuolella noin 40 metriä pitkä (noin 4 m leveä ja 1-1,5 m korkea). Padon kokonaispituus on arviolta noin 70 metriä.

**Kohteen rajaus**

Kohde rajautuu aluemaisesti näkyvien rakenteiden perusteella.

**Tulkinta**

Paikalla on ollut uittopato.

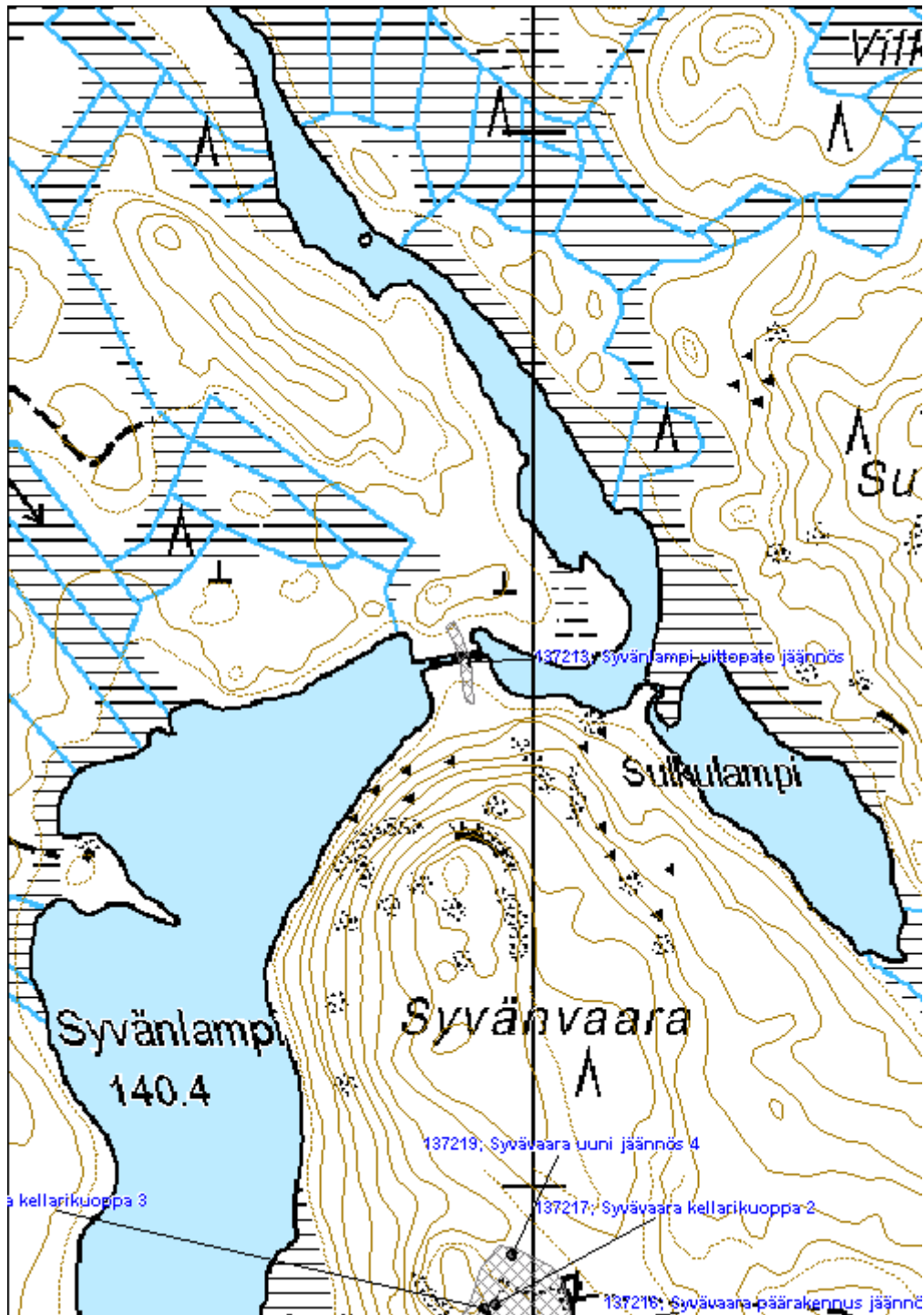
**Lisätietoja**
**Toimenpiteet**
**Tarkastukset**

 Tila: 3 Toteutettu      Laji: 6 Suojeluarvojen tarkastus      Tarkastusvuosi: 2011  
 Tarkastuspvm: 2.8.2011      Tarkastaja: R. Mönkkönen  
 Kuvaus: KMO kulttuuriperintöinventointi 2011

<b>Viranomaisrekisterinro:</b>		<b>Kunto:</b>	2 Kesinkertainen
		<b>Olotila:</b>	2 Ei käytössä
<b>Arvotus:</b>	8 Muu suojeluarvo	<b>Kohteen</b>	9 Muu suojeluarvo

<b>Selitys:</b>	<b>suojelu:</b> <b>Selitys:</b>
<b>Ympäristön suojelu:</b>	0 Ei määritelty
<b>Selitys:</b>	

<b>Kohdetyyppi:</b>	9 Valmistuspaikat/työpaikat	Copyright:	© Metsähallitus 2008 © Maanmittauslaitos 1/MML/08
<b>Koordinaatit:</b>	X 7058498, Y 3634936, Z 142	Mittakaava:	1:5000



**Syvävaara asuinpaikka**
**MH-tunnus: 137215**

<b>Kohdetyyppi:</b>	1 Asuinpaikat	<b>Haltija:</b>	131 Metsätalous Itä-Suomi
<b>Ajoitus:</b>	7116 Uusi aika	<b>Ylläpitäjä:</b>	131 Metsätalous Itä-Suomi
<b>Rakentamivuosi:</b>		<b>Kunta:</b>	422 LIEKSA
<b>Lukumäärä:</b>			

<b>Koordinaattiselitys:</b>		<b>Geometria tuotettu:</b>	4 Gps-mittaus, korjaamaton
<b>Koordinaatit:</b>	X 7057865, Y 3634981, Z 177	<b>Löydöt:</b>	

**Taustatiedot**

Autioitunut tila löydettiin SutiGis -tietojen perusteella 3.8.2011. Kohde esiintyy myös vuoden 1907 metsätalokartassa (Jongunjoen hoitoalueen yleiskartta 2.) sekä vuoden 1974 peruskartassa, jossa paikalla on yksi lämmin ja viisi kylmänä olevaa rakennusta, tilan pellot eivät ole kartan mukaan enää käytössä (432308). Syvävaara kuuluu Jouni Aarnion (1999:197, 2001) mukaan alueen nuorempiin kruununmetsätorppiin ja sen haltijana on vuonna 1910 toiminut Heikki Kyllösen leski.

Aarnio Jouni 1999: Kaskiviljelystä Metsätöihin. *Joensuun Yliopisto - Maantieteellinen julkaisu - publications No 4.*

**Ympäristön kuvaus**

Kohde sijaitsee Syvävaaran laella. Paikka on avoimena niittynä. Vanhassa pihapiirissä kasvaa lehtipuita. Maaperä on moreenia.

**Kohteen kuvaus**

Alueella on joitain peltoraunioita. Päärakennus on purettu hiljattain ja paikalla runsaasti purkujätettä. Rakennuksen perusta (Syvävaara päärakennus jäännös 1) on myllätty kaivinkoneella. Rakennuksen jäännöksen vieressä on koirankoppi, joka on ainut pystyssä oleva rakennelma. Pihapiirissä on kaksi kellarikuoppaa (6x3x1,5 m) (3x3x2 m) (Syvävaara kellarikuoppa 2 ja 3). Päärakennuksesta 73 metriä pohjoiseen on luonnonkivistä muurattu uuni (1,5x1,5x1,3 m) (Syvävaara uuni jäännös 4). Sen vieressä on Skoda -merkkisen auton jäänteet. Alueella on muutenkin runsaasti rautaromua ja jätettä.

**Kohteen rajaus**

Kohde rajautuu aluemaisesti näkyvien rakenteiden perusteella.

**Tulkinta**

1800-luvun lopussa tai 1900-luvun alussa rakennettu tila, joka on autioitunut 1900-luvun lopussa ja purettu joitain vuosia sitten.

**Lisätietoja**
**Toimenpiteet**

**Tarkastukset**

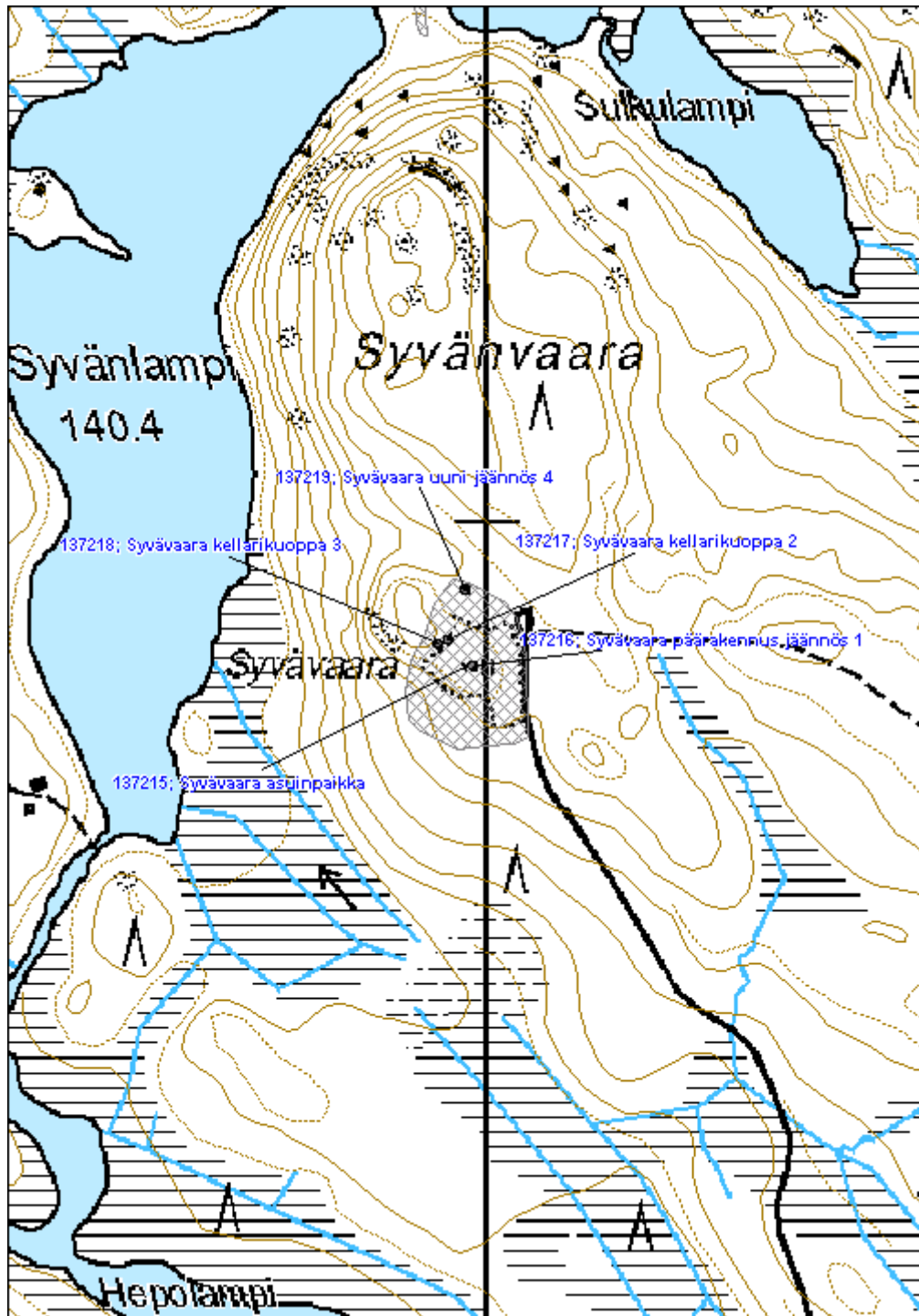
Tila: 3 Toteutettu Laji: 6 Suojeluarvojen tarkastus Tarkastusvuosi: 2011  
Tarkastuspvm: 2.8.2011 Tarkastaja: R. Mönkkönen  
Kuvaus: KMO kulttuuriperintöinventointi 2011

**Viranomais-  
rekisterinro:****Kunto:** 3 Huono**Arvotus:** 8 Muu suojeluarvo**Olotila:** 2 Ei käytössä**Kohteen  
suojaus:** 9 Muu suojeluarvo**Selitys:****Selitys:****Ympäristön  
suojaus:**

0 Ei määritelty

**Selitys:**

<b>Kohdetyyppi:</b>	1 Asuinpaikat	<b>Copyright:</b>	© Metsähallitus 2008 © Maanmittauslaitos 1/MML/08
<b>Koordinaatit:</b>	X 7057865, Y 3634981, Z 177	<b>Mittakaava:</b>	1:5000





**Naukkajanlampi 2 rajavartioasema jäännös**

MH-tunnus: 137242

<b>Kohdetyyppi:</b>	9 Valmistuspaikat/työpaikat	<b>Haltija:</b>	131 Metsätalous Itä-Suomi
<b>Ajoitus:</b>	7118 Historiallinen aika	<b>Ylläpitäjä:</b>	131 Metsätalous Itä-Suomi
<b>Rakentamisvuosi:</b>		<b>Kunta:</b>	422 LIEKSA
<b>Lukumäärä:</b>			

<b>Koordinaattiselitys:</b>		<b>Geometria tuotettu:</b>	4 Gps-mittaus, korjaamaton
<b>Koordinaatit:</b>	X 7067379, Y 3643548, Z 132	<b>Löydöt:</b>	

**Taustatiedot**

Rakennuksenjäännökset löytyivät inventoinnissa 3.8.2011. Paikalla on Tauno Oksasen mukaan sijainnut Koivujoen rajavartioasema. Kohde ei näy enää 1974 peruskartassa (432312).

**Ympäristön kuvaus**

Kohde sijaitsee Naukkajanlammen rannalla, lammen pohjoispuolella, kuivahkolla varttunutta mäntyä kasvavalla hiekkaisella kankaalla.

**Kohteen kuvaus**

Lammen rannasta noin 77 metriä pohjoiseen on suuri vallien ympäröimä kaivanto (21x16x3 m), joka on mahdollisesti vartioaseman perusta (Naukkajanlampi 2 rajavartioasema jäännös 1). Rakenteen vieressä on (3x3x0,7 m) kaivanto (Naukkajanlampi 2 maakuoppa 2). Lähempänä lammenrantaa on pyöreä, halkaisijaltaan 7 metrin kokoinen, vallien ympäröimä tasapohjainen kaivanto, jonka lammen puoleisella sivustalla suuaukko (Naukkajanlampi 2 teltanpaikka 3). Aivan lammenrannassa on betoninen saunan perusta (5x3,5 m) (Naukkajanlampi 2 sauna jäännös 4).

**Kohteen rajaus**

Kohde rajautuu aluemaisesti näkyvien rakenteiden perusteella.

**Tulkinta**

Paikalla on ollut rajavartioasema, sauna ja teltanpaikka.

**Lisätietoja**
**Toimenpiteet**
**Tarkastukset**

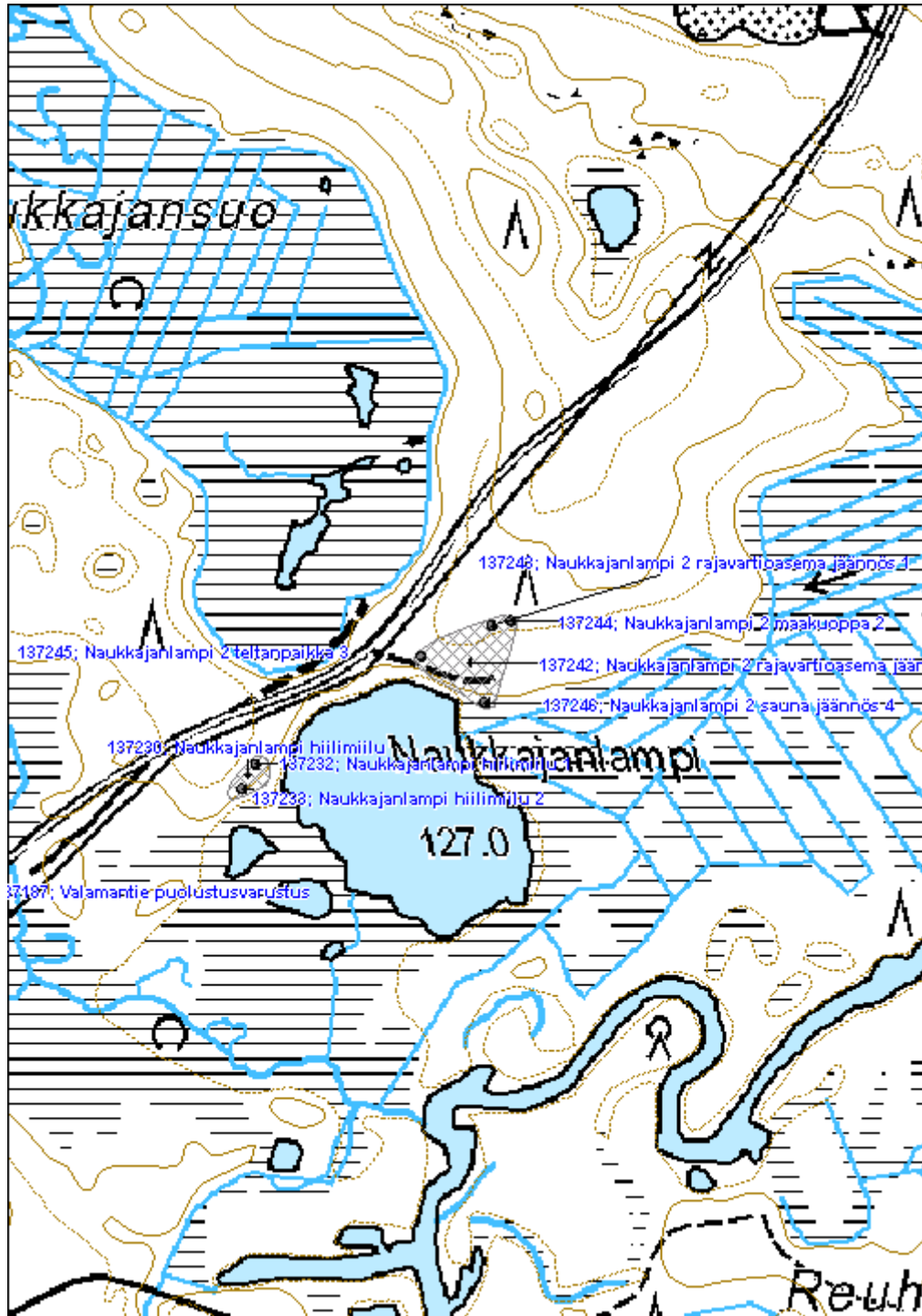
Tila: 3 Toteutettu      Laji: 6 Suojeluarvojen tarkastus      Tarkastusvuosi: 2011  
 Tarkastuspvm: 3.8.2011      Tarkastaja: R. Mönkkönen  
 Kuvaus: KMO kulttuuriperintöinventointi 2011

<b>Viranomaisrekisterinro:</b>		<b>Kunto:</b>	2 Keskinertainen
<b>Arvotus:</b>	8 Muu suojeluarvo	<b>Olotila:</b>	2 Ei käytössä
<b>Selitys:</b>		<b>Kohteen suojelu:</b>	9 Muu suojeluarvo
		<b>Selitys:</b>	
<b>Ympäristön suojelu:</b>	0 Ei määritelty		
<b>Selitys:</b>			



Naukkajanlampi 2 rajavartioaseman jäännös kuvattuna pohjoisesta. Kuvaaja Alekski Pienimäki.

<b>Kohdetyyppi:</b>	9 Valmistuspaikat/työpaikat	<b>Copyright:</b>	© Metsähallitus 2008 © Maanmittauslaitos 1/MML/08
<b>Koordinaatit:</b>	X 7067379, Y 3643548, Z 132	<b>Mittakaava:</b>	1:5000



**Riihivaara kämpä jäännös**

MH-tunnus: 137349

<b>Kohdetyyppi:</b>	9 Valmistuspaikat/työpaikat	<b>Haltija:</b>	131 Metsätalous Itä-Suomi
<b>Ajoitus:</b>	7116 Uusi aika	<b>Ylläpitäjä:</b>	131 Metsätalous Itä-Suomi
<b>Rakentamisvuosi:</b>		<b>Kunta:</b>	422 LIEKSA
<b>Lukumäärä:</b>			

<b>Koordinaattiselitys:</b>		<b>Geometria tuotettu:</b>	4 Gps-mittaus, korjaamaton
<b>Koordinaatit:</b>	X 7064093, Y 3634401, Z 182	<b>Löydöt:</b>	

**Taustatiedot**

Kämpän jäännös löydettiin inventoinnissa haastattelun perusteella 9.8.2011.

**Ympäristön kuvaus**

Kohde sijaitsee suon reunassa. Tiaisenvaaran vievältä metsäautotieltä vie kohteelle polku. Alueella kasvaa varttunutta mäntyä ja koivua. Maaperä on moreenia ja alempana turvetta.

**Kohteen kuvaus**

Paikalla on (16x7,5 m) kämpän perusta (Riihivaara kämpä jäännös 1), jonka alinta hirsikertaa on säilynyt. Rakennuksen keskellä on puretun tulisijan jäänteet. Ympäristössä on purkujätettä mm. kattopeltiä, tynnyri ja pulloja. Kämpän pohjasta noin 36 m pohjoiseen on romahtanut kuivakäymälä tai vaja (3x3 m) (Riihivaara rakennus jäännös 2). Tästä noin 50 m itään on romahtanut kellari (Riihivaara kellari jäännös 3), jonka vierestä on otettu maa-ainesta. Samalla paikalla on myös vanha hella ja kamiinan pönttö.

**Kohteen rajaus**

Kohde rajautuu näkyvien rakenteiden perusteella.

**Tulkinta**

Paikalla on sijainnut kämpä.

**Lisätietoja**
**Toimenpiteet**
**Tarkastukset**

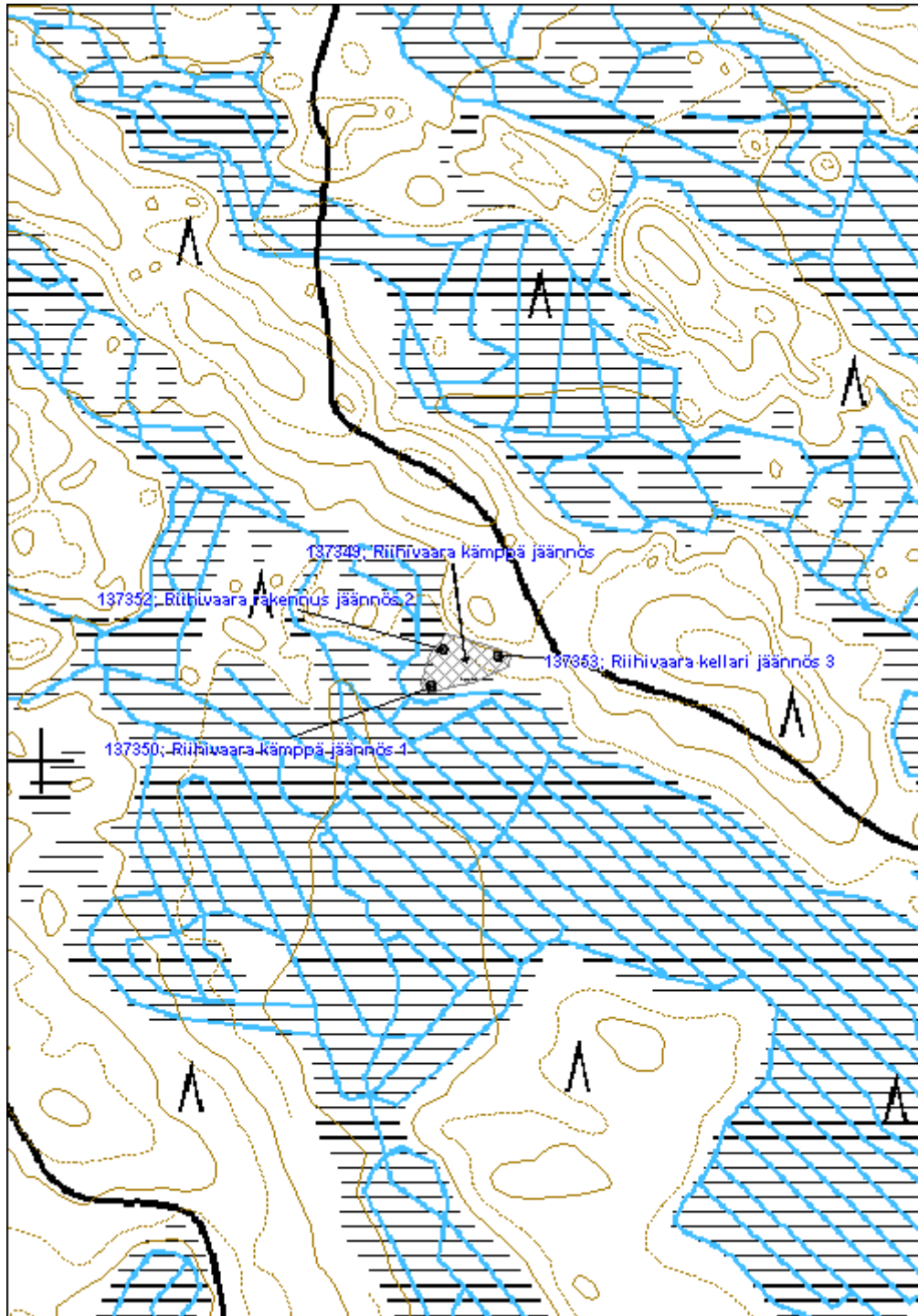
Tila: 3 Toteutettu      Laji: 6 Suojeluarvojen tarkastus      Tarkastusvuosi: 2011  
 Tarkastuspvm: 9.8.2011      Tarkastaja: R. Mönkkönen  
 Kuvaus: KMO kulttuuriperintöinventointi 2011

<b>Viranomaisrekisterinro:</b>	<b>Kunto:</b>	2 Keskinertainen
--------------------------------	---------------	------------------

<b>Arvotus:</b>	8 Muu suojeluarvo	<b>Olotila:</b>	2 Ei käytössä
<b>Selitys:</b>		<b>Kohteen suojelu:</b>	9 Muu suojeluarvo
		<b>Selitys:</b>	

<b>Ympäristön suojelu:</b>	0 Ei määritelty
<b>Selitys:</b>	

<b>Kohdetyyppi:</b>	9 Valmistuspaikat/työpaikat	<b>Copyright:</b>	© Metsähallitus 2008 © Maanmittauslaitos 1/MML/08
<b>Koordinaatit:</b>	X 7064093, Y 3634401, Z 182	<b>Mittakaava:</b>	1:5000



**Sarvijoki 2 uittopato jäännös**

MH-tunnus: 137372

<b>Kohdetyyppi:</b>	9 Valmistuspaikat/työpaikat	<b>Haltija:</b>	131 Metsätalous Itä-Suomi
<b>Ajoitus:</b>	7116 Uusi aika	<b>Ylläpitäjä:</b>	131 Metsätalous Itä-Suomi
<b>Rakentamisvuosi:</b>		<b>Kunta:</b>	422 LIEKSA
<b>Lukumäärä:</b>			

<b>Koordinaattiselitys:</b>		<b>Geometria tuotettu:</b>	4 Gps-mittaus, korjaamaton
<b>Koordinaatit:</b>	X 7064460, Y 3641584, Z 142	<b>Löydöt:</b>	

**Taustatiedot**

Uittopato löytyi inventoinnissa 10.8.2011.

**Ympäristön kuvaus**

Kohde sijaitsee Sarvijoessa Kuhmo-Lieksa -tien länsipuolella. Paikalla kasvaa varttunutta mäntyä, jokirannassa lehtipuuta.

**Kohteen kuvaus**

Padon puinen sulkurakenne on purettu, ainoastaan joitain hirsii jäljellä. Sulkurakenteen hirsii on maastossa joen pohjoispuolella. Joen molemmin puolin on kasattu maasta ja kivistä patovalli, jonka leveys on noin 5–6 metriä korkeus 2,5 metriä. Padon kokonaispituus on 94 metriä. Padon etelä- ja pohjoispuolelta on otettu moreenikumpareesta maa-ainesta padon rakentamista varten.

**Kohteen rajaus**

Kohde rajautuu näkyvien rakenteiden perusteella.

**Tulkinta**

Paikalla on ollut uittopato.

**Lisätietoja**
**Toimenpiteet**
**Tarkastukset**

 Tila: 3 Toteutettu      Laji: 6 Suojeluarvojen tarkastus      Tarkastusvuosi: 2011  
 Tarkastuspvm: 10.8.2011      Tarkastaja: R. Mönkkönen  
 Kuvaus: KMO kulttuuriperintöinventointi 2011

<b>Viranomaisrekisterinro:</b>	<b>Kunto:</b>	2 Keskinertainen
--------------------------------	---------------	------------------

<b>Arvotus:</b>	8 Muu suojeluarvo	<b>Olotila:</b>	2 Ei käytössä
<b>Selitys:</b>		<b>Kohteen suojelu:</b>	9 Muu suojeluarvo
		<b>Selitys:</b>	

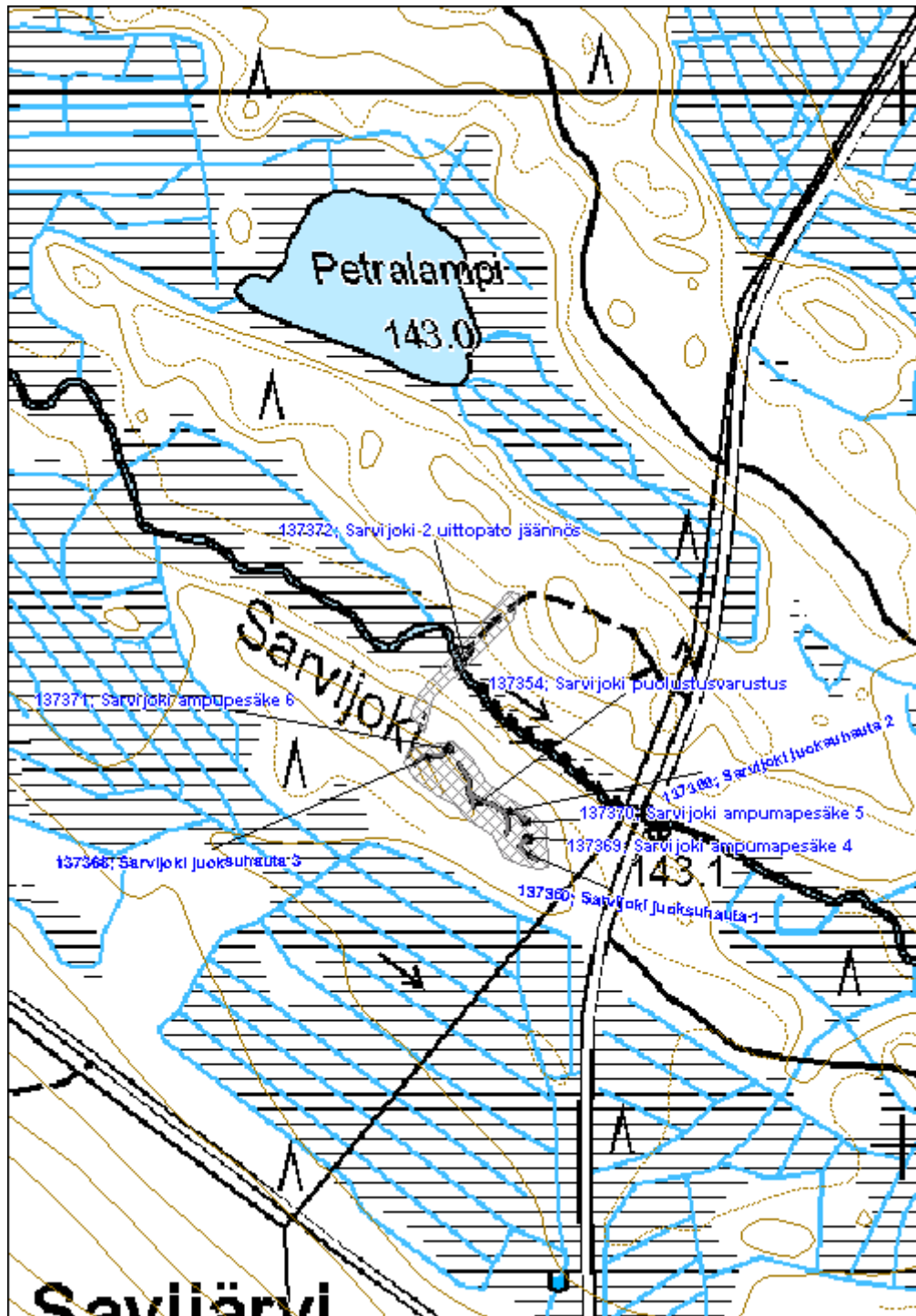
<b>Ympäristön suojelu:</b>	0 Ei määritelty
<b>Selitys:</b>	



Sarvijoki 2 uittopadon jäännös kuvattuna kaakosta. Kuvaaja Aleksi Pienimäki.



<b>Kohdetyyppi:</b>	9 Valmistuspaikat/työpaikat	<b>Copyright:</b>	© Metsähallitus 2008 © Maanmittauslaitos 1/MML/08
<b>Koordinaatit:</b>	X 7064460, Y 3641584, Z 142	<b>Mittakaava:</b>	1:5000



**Teljonlampi rajamerkki**
**MH-tunnus: 137393**

<b>Kohdetyyppi:</b>	17 Kivi- ja maarakenteet	<b>Haltija:</b>	320 Villi Pohjola Itä-Suomi
<b>Ajoitus:</b>	7116 Uusi aika	<b>Ylläpitäjä:</b>	131 Metsätalous Itä-Suomi
<b>Rakentamisvuosi:</b>		<b>Kunta:</b>	290 Kuhmo
<b>Lukumäärä:</b>			

<b>Koordinaattiselitys:</b>		<b>Geometria tuotettu:</b>	4 Gps-mittaus, korjaamaton
<b>Koordinaatit:</b>	X 7075261, Y 3642239, Z 162	<b>Löydöt:</b>	

**Taustatiedot**

Rajamerkki löytyi inventoinnissa 11.8.2011.

**Ympäristön kuvaus**

Kohde sijaitsee Teljonlammen ja suon välisellä harjulla maakunnan rajalla. Paikalla kasvaa uudistuskypsää männikköä.

**Kohteen kuvaus**

Paikalla on kivistä ladottu (1,5x1,5 m) latomus, jonka keskellä isompi kivi. Kiven tasaisella sivulla erottuu hakkaus 62.

**Kohteen rajaus**

Kohde rajautuu pistemäisesti.

**Tulkinta**

Paikalla on rajamerkki.

**Lisätietoja**
**Toimenpiteet**
**Tarkastukset**

 Tila: 3 Toteutettu      Laji: 6 Suojeluarvojen tarkastus      Tarkastusvuosi: 2011  
 Tarkastuspvm: 11.8.2011      Tarkastaja: R. Mönkkönen  
 Kuvaus: KMO kulttuuriperintöinventointi 2011

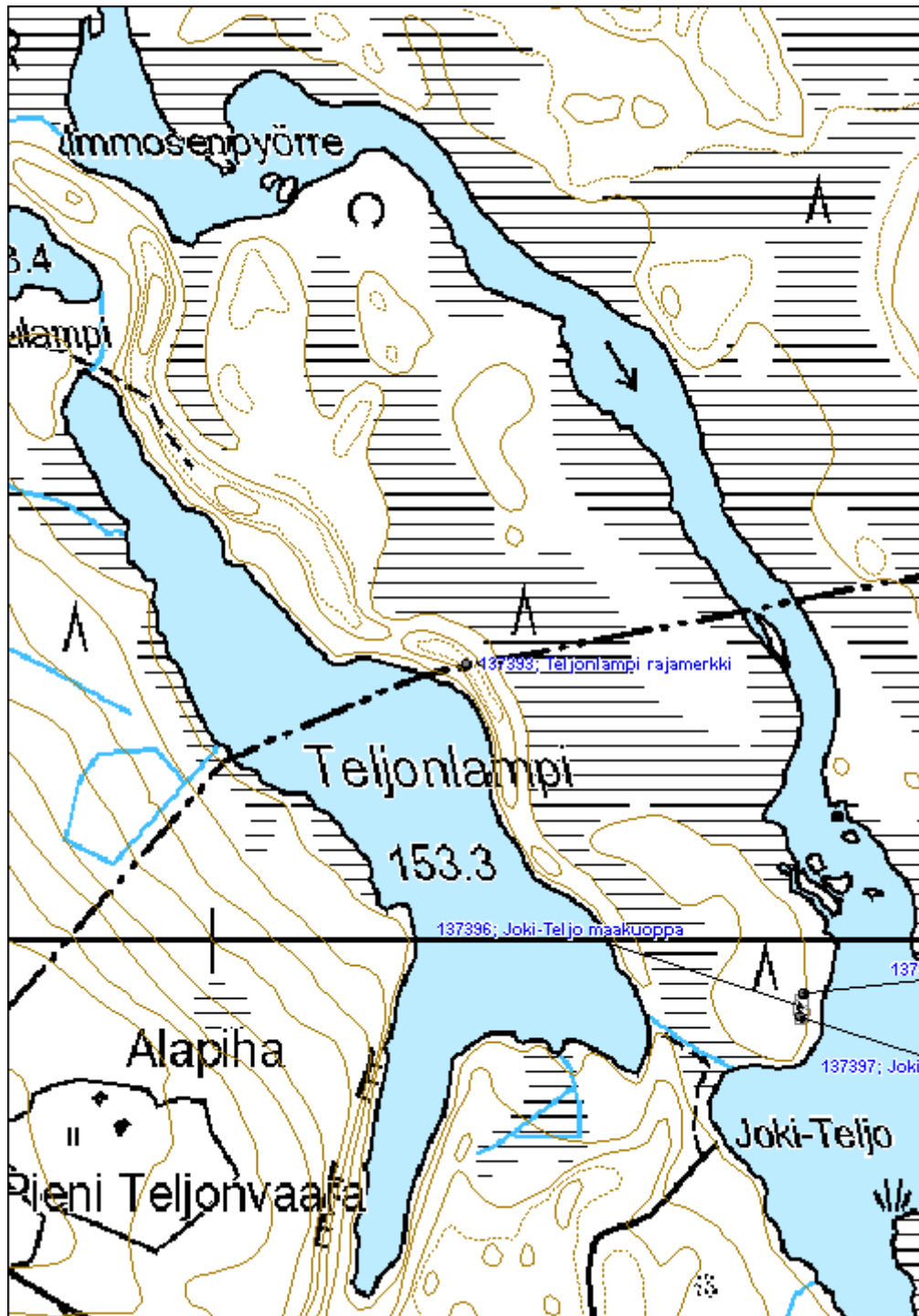
<b>Viranomaisrekisterinro:</b>		<b>Kunto:</b>	1 Hyvä
		<b>Olotila:</b>	2 Ei käytössä
<b>Arvotus:</b>	8 Muu suojeluarvo	<b>Kohteen</b>	9 Muu suojeluarvo

<b>Selitys:</b>		<b>suojelu:</b>
<b>Selitys:</b>		<b>Selitys:</b>
<b>Ympäristön suojelu:</b>	0 Ei määritelty	
<b>Selitys:</b>		



Teljonlampi rajamerkki kuvattu kaakosta. Kuvaaja Aleksi Pienimäki.

<b>Kohdetyyppi:</b>	17 Kivi- ja maarakenteet	<b>Copyright:</b>	© Metsähallitus 2008 © Maanmittauslaitos 1/MML/08
<b>Koordinaatit:</b>	X 7075261, Y 3642239, Z 162	<b>Mittakaava:</b>	1:5000



<b>Joki-Teljo maakuoppa</b>	<b>MH-tunnus: 137396</b>
-----------------------------	--------------------------

<b>Kohdetyyppi:</b>	17 Kivi- ja maarakenteet	<b>Haltija:</b>	131 Metsätalous Itä-Suomi
<b>Ajoitus:</b>	7118 Historiallinen aika	<b>Ylläpitäjä:</b>	131 Metsätalous Itä-Suomi
<b>Rakentamisvuosi:</b>		<b>Kunta:</b>	422 LIEKSA
<b>Lukumäärä:</b>			

<b>Koordinaattiselitys:</b>	<b>Geometria tuotettu:</b>
<b>Koordinaatit:</b> X 7074937, Y 3642556, Z 155	4 Gps-mittaus, korjaamaton
	<b>Löydöt:</b>

**Taustatiedot**

Maakuopat löytyivät inventoinnissa 11.8.2011.

**Ympäristön kuvaus**

Kohde sijaitsee Joki-Teljon rannalla. Paikalla kasvaa uudistuskypsää männikköä. Maaperä on karkeainesmoreenia.

**Kohteen kuvaus**

Paikalla on (2,5x1,5x1 m) selkeärajainen maakuoppa (Joki-Teljo maakuoppa 1), jonka pohjalle on muodostunut vieno podsoli, ei selkeitä valleja. Kuopan pohjalle on kasattu oksia. Vieressä on pienempi loivempireunainen kuoppa (2x1,5x0,4 m) (Joki-Teljo maakuoppa 2).

**Kohteen rajaus**

Kohde rajautuu näkyvien rakenteiden perusteella.

**Tulkinta**

Paikalla sijaitsee kaksi maakuoppaa.

**Lisätietoja**
**Toimenpiteet**
**Tarkastukset**

Tila: 3 Toteutettu      Laji: 6 Suojeluarvojen tarkastus      Tarkastusvuosi: 2011  
 Tarkastuspvm: 11.8.2011      Tarkastaja: R. Mönkkönen  
 Kuvaus: KMO kulttuuriperintöinventointi 2011

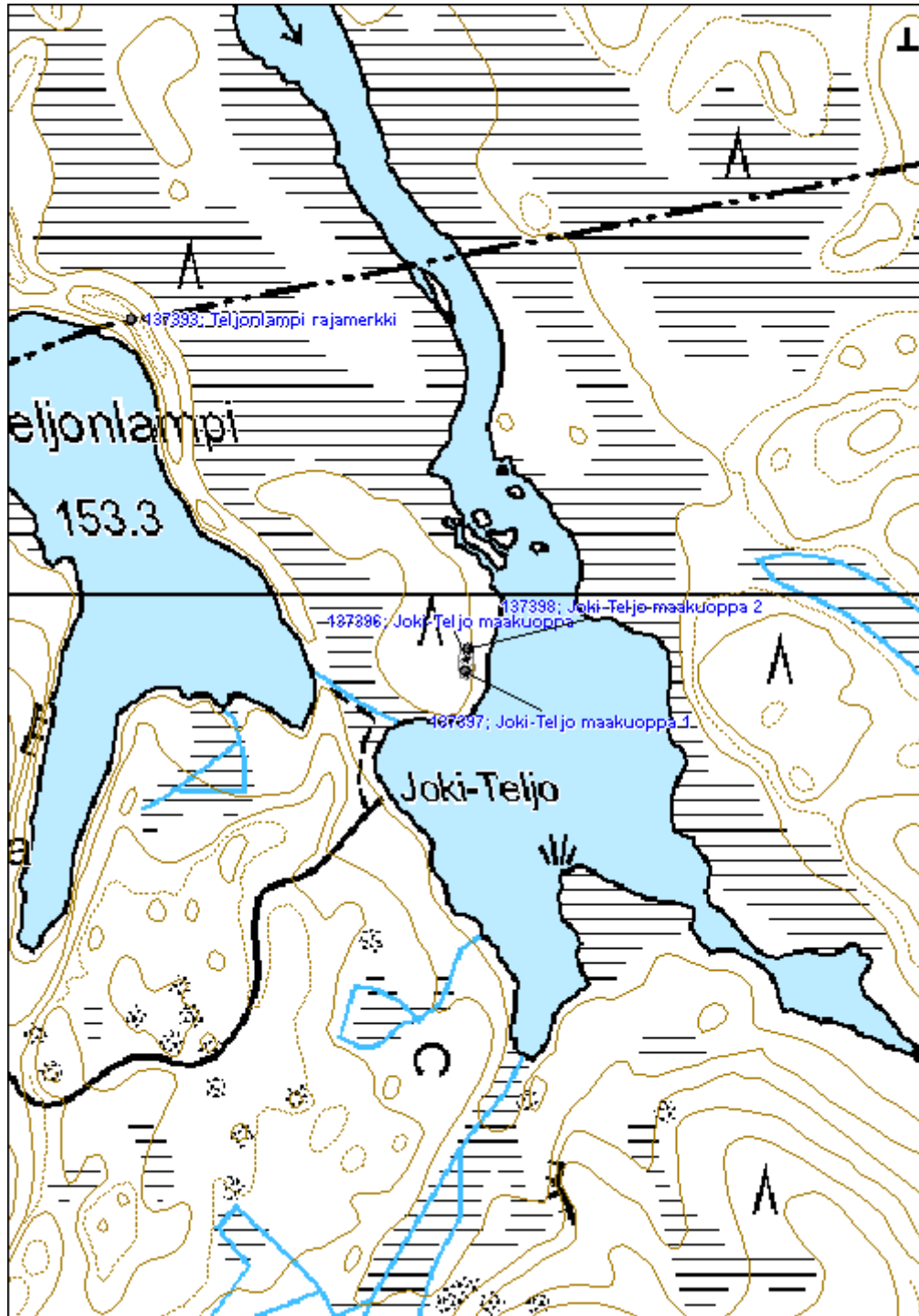
<b>Viranomaisrekisterinro:</b>	<b>Kunto:</b> 2 Keskinertainen
	<b>Olotila:</b> 2 Ei käytössä

<b>Arvotus:</b>	8 Muu suojeluarvo	<b>Kohteen suojelu:</b>	9 Muu suojeluarvo
<b>Selitys:</b>		<b>Selitys:</b>	
<b>Ympäristön suojelu:</b>	0 Ei määritelty		
<b>Selitys:</b>			



Joki-Teljo maakuoppa kuvattuna pohjoisesta. Kuvaaja Aleksi Pienimäki.

<b>Kohdetyyppi:</b>	17 Kivi- ja maarakenteet	<b>Copyright:</b>	© Metsähallitus 2008 © Maanmittauslaitos 1/MML/08
<b>Koordinaatit:</b>	X 7074937, Y 3642556, Z 155	<b>Mittakaava:</b>	1:5000



**Otrosjoki uittopato jäännös**
**MH-tunnus: 137399**

<b>Kohdetyyppi:</b>	9 Valmistuspaikat/työpaikat	<b>Haltija:</b>	131 Metsätalous Itä-Suomi
<b>Ajoitus:</b>	7116 Uusi aika	<b>Ylläpitäjä:</b>	131 Metsätalous Itä-Suomi
<b>Rakentamivuosi:</b>		<b>Kunta:</b>	422 LIEKSA
<b>Lukumäärä:</b>			

<b>Koordinaattiselitys:</b>		<b>Geometria tuotettu:</b>	4 Gps-mittaus, korjaamaton
<b>Koordinaatit:</b>	X 7075542, Y 3645873, Z 172	<b>Löydöt:</b>	

**Taustatiedot**

Uittopato löytyi inventoinnissa SutiGis -tietojen perusteella 11.8.2011.

**Ympäristön kuvaus**

Kohde sijaitsee Otrsojoen varressa. Paikalla kasvaa nuorta mäntyvaltaista sekametsää. Maaperä on karkeainemoreenia.

**Kohteen kuvaus**

Padon puinen sulkurakenne on purettu. Joen molemmin puolin on kasattu maasta ja kivistä patovalli, jonka leveys noin 4 metriä ja korkeus noin 2,5 metriä. Purettu sulkurakenteen hirsiä on maastossa joen molemmilla puolilla. Tammen länsipäätyä leikkaa nykyinen tie. Rakenteen kokonaispituus on 112 metriä. Länsipäässä on hiekkakuoppa josta on otettu maa-ainesta padon rakentamista varten.

**Kohteen rajaus**

Kohde rajautuu näkyvien rakenteiden perusteella.

**Tulkinta**

Paikalla on ollut uittopato.

**Lisätietoja**
**Toimenpiteet**
**Tarkastukset**

Tila: 3 Toteutettu	Laji: 6 Suojeluarvojen tarkastus	Tarkastusvuosi: 2011
Tarkastuspvm: 11.8.2011 Tarkastaja: R. Mönkkönen		
Kuvaus: KMO kulttuuriperintöinventointi 2011		

**Viranomaisrekisterinro:**
**Kunto:** 2 Keskinertainen

**Olotila:** 2 Ei käytössä

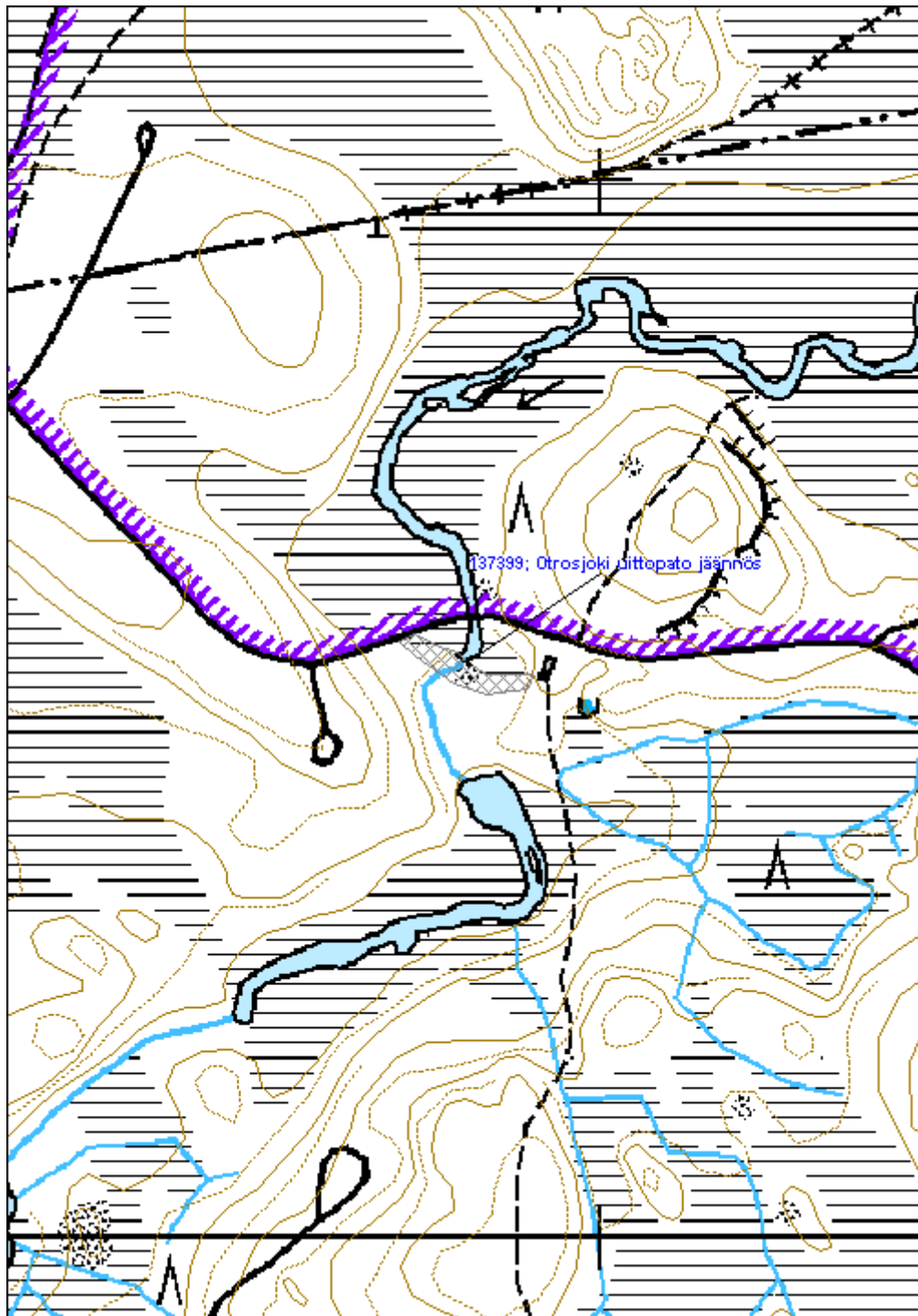


<b>Arvotus:</b>	8 Muu suojeluarvo	<b>Kohteen suojelu:</b>	9 Muu suojeluarvo
<b>Selitys:</b>		<b>Selitys:</b>	
<b>Ympäristön suojelu:</b>	0 Ei määritelty		
<b>Selitys:</b>			



Otrosjoki uittopadon jäännös kuvattuna lounaasta. Kuvaaja Aleks Pienimäki.

<b>Kohdetyyppi:</b>	9 Valmistuspaikat/työpaikat	Copyright:	© Metsähallitus 2008 © Maanmittauslaitos 1/MML/08
<b>Koordinaatit:</b>	X 7075542, Y 3645873, Z 172	Mittakaava:	1:5000



**Wiharinkoski silta jäännös**

MH-tunnus: 137401

<b>Kohdetyyppi:</b>	13 Liikennekohteet	<b>Haltija:</b>	131 Metsätalous Itä-Suomi
<b>Ajoitus:</b>	7116 Uusi aika	<b>Ylläpitäjä:</b>	131 Metsätalous Itä-Suomi
<b>Rakentamisvuosi:</b>		<b>Kunta:</b>	422 LIEKSA
<b>Lukumäärä:</b>			

<b>Koordinaattiselitys:</b>		<b>Geometria tuotettu:</b>	0 Ei tiedossa
<b>Koordinaatit:</b>	X 7072294, Y 3645173, Z 142	<b>Löydöt:</b>	

**Taustatiedot**

Sillan jäännökset löytyivät inventoinnissa 16.8.2011. Paikalla on ollut 1973 peruskartan (432312) perusteella silta ja pitäjänkartan perusteella myös mylly (Pielisjärvi 4323 12 Ia).

**Ympäristön kuvaus**

Kohde sijaitsee Alimmaisessa Viharinkoskessa. Paikalla kasvaa mäntyvaltaista uudistuskypsää sekametsää. Maaperä on karkea-ainesmoreenia.

**Kohteen kuvaus**

Joen molemmin puolin on hirsirakenteisten kivillä täytettyjen arkkujen jäänteet. Paikalla on myös metallikaapelia.

**Kohteen rajaus**

Kohde rajautuu näkyvien rakenteiden perusteella.

**Tulkinta**

Paikalla on purettu silta

**Lisätietoja**
**Toimenpiteet**
**Tarkastukset**

Tila: 3 Toteutettu Laji: 6 Suojeluarvojen tarkastus Tarkastusvuosi: 2011  
 Tarkastuspvm: 16.8.2011 Tarkastaja: R. Mönkkönen  
 Kuvaus: KMO kulttuuriperintöinventointi 2011

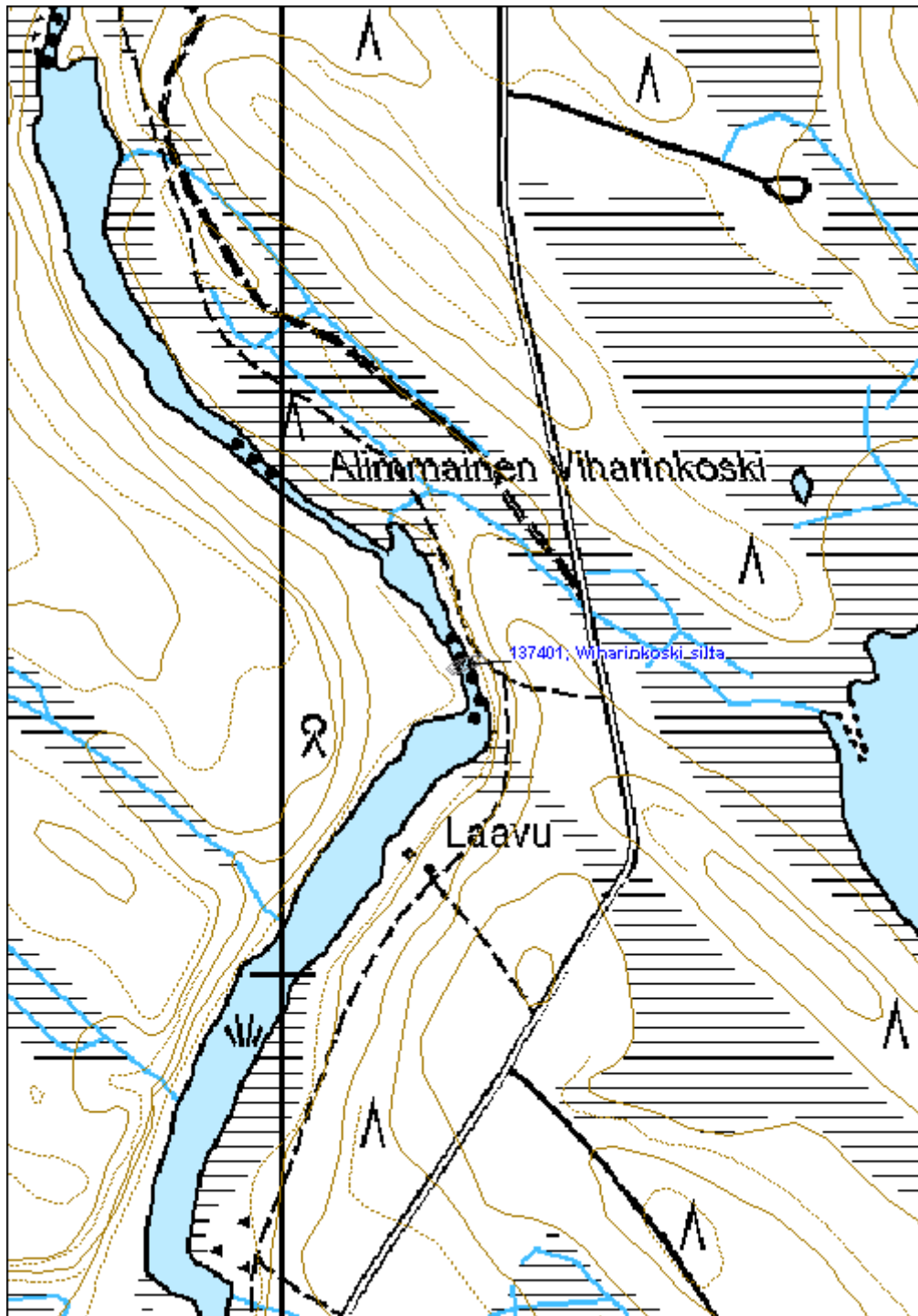
<b>Viranomaisrekisterinro:</b>	<b>Kunto:</b>	2 Keskinertainen
	<b>Olotila:</b>	2 Ei käytössä

<b>Arvotus:</b>	8 Muu suojeluarvo	<b>Kohteen suojelu:</b>	9 Muu suojeluarvo
<b>Selitys:</b>		<b>Selitys:</b>	
<b>Ympäristön suojelu:</b>	0 Ei määritelty		
<b>Selitys:</b>			



Wiharinkoski sillan jäännös kuvattuna idästä. Kuvaaja Aleksi Pienimäki.

<b>Kohdetyyppi:</b>	13 Liikennekohteet	Copyright:	© Metsähallitus 2008 © Maanmittauslaitos 1/MML/08
<b>Koordinaatit:</b>	X 7072294, Y 3645173, Z 142	Mittakaava:	1:5000



**Kalliokoskenaho kämpä jäännös**

MH-tunnus: 137402

<b>Kohdetyyppi:</b>	9 Valmistuspaikat/työpaikat	<b>Haltija:</b>	131 Metsätalous Itä-Suomi
<b>Ajoitus:</b>	7116 Uusi aika	<b>Ylläpitäjä:</b>	131 Metsätalous Itä-Suomi
<b>Rakentamisvuosi:</b>		<b>Kunta:</b>	422 LIEKSA
<b>Lukumäärä:</b>			

<b>Koordinaattiselitys:</b>		<b>Geometria tuotettu:</b>	4 Gps-mittaus, korjaamaton
<b>Koordinaatit:</b>	X 7074902, Y 3645527, Z 175	<b>Löydöt:</b>	

**Taustatiedot**

Kämpän jäännös löytyi inventoinnissa SutiGis -tietojen perusteella 16.8.2011.

**Ympäristön kuvaus**

Kohde sijaitsee suon reunassa mäntyä kasvavalla moreenikumpareella.

**Kohteen kuvaus**

Rakennuksen neljä alinta hirsikertaa on säilynyt. Rakennuksen koko on noin 6x6 metriä. Sen keskellä on luonnonkivinen tulisija (1,2x1,2x0,7 m). Rakennuksen länsipäässä on (5x5,5 m) jatke, joka on mahdollisesti romahtanut tallin jäännös.

**Kohteen rajaus**

Kohde rajautuu pistemäisesti.

**Tulkinta**

Paikalla on ollut kämpä.

**Lisätietoja**
**Toimenpiteet**
**Tarkastukset**

Tila: 3 Toteutettu      Laji: 6 Suojeluarvojen tarkastus      Tarkastusvuosi: 2011  
 Tarkastuspvm: 16.8.2011      Tarkastaja: R. Mönkkönen  
 Kuvaus: KMO kulttuuriperintöinventointi 2011

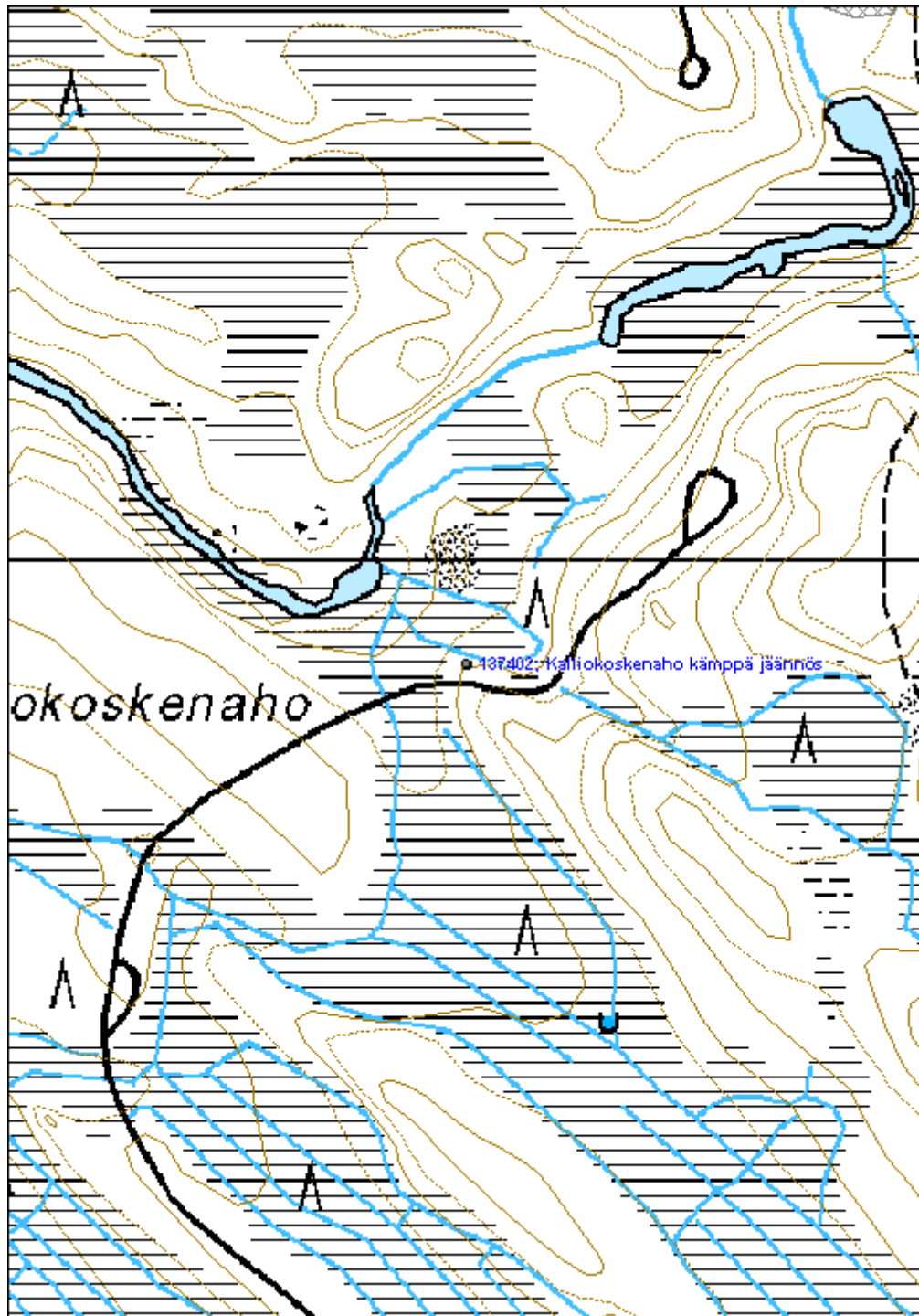
<b>Viranomaisrekisterinro:</b>		<b>Kunto:</b>	2 Kesinkertainen
		<b>Olotila:</b>	2 Ei käytössä
<b>Arvotus:</b>	8 Muu suojeluarvo	<b>Kohteen</b>	9 Muu suojeluarvo

<b>Selitys:</b>		<b>suojelu:</b>
<b>Selitys:</b>		<b>Selitys:</b>
<b>Ympäristön suojelu:</b>	0 Ei määritelty	
<b>Selitys:</b>		



Kalliokoskenaho kämpän jäännös kuvattuna lounaasta. Kuvaaja Aleksii Pienimäki.

<b>Kohdetyyppi:</b>	9 Valmistuspaikat/työpaikat	Copyright:	© Metsähallitus 2008 © Maanmittauslaitos 1/MML/08
<b>Koordinaatit:</b>	X 7074902, Y 3645527, Z 175	Mittakaava:	1:5000





**Otrosjoki 2 uittolaite jäännös**
**MH-tunnus: 137405**

<b>Kohdetyyppi:</b>	9 Valmistuspaikat/työpaikat	<b>Haltija:</b>	131 Metsätalous Itä-Suomi
<b>Ajoitus:</b>	7116 Uusi aika	<b>Ylläpitäjä:</b>	131 Metsätalous Itä-Suomi
<b>Rakentamisvuosi:</b>		<b>Kunta:</b>	422 LIEKSA
<b>Lukumäärä:</b>			

<b>Koordinaattiselitys:</b>		<b>Geometria tuotettu:</b>	4 Gps-mittaus, korjaamaton
<b>Koordinaatit:</b>	X 7074892, Y 3643687, Z 152	<b>Löydöt:</b>	

**Taustatiedot**

Uittolaitteet löytyivät inventoinnissa SutiGis -tietojen perusteella 16.8.2011.

**Ympäristön kuvaus**

Kohde sijaitsee Otrosjoessa. Paikalla kasvaa männyntaimikkoa, jokirannassa lehtipuuvaltaista sekametsää.

**Kohteen kuvaus**

Koski on perattu noin 270 metrin matkalta ja molemmin puolin jokea on rakennettu paikoin hirsisiä suisteita eli ohjeseiniä (180 m). Paikalla on myös uudehko silta, jota pitkin kulkee moottorikelkkareitti. Alueella pitäisi olla SutiGis -tietojen perusteella myös kämpän jäännös, mutta tätä ei onnistuttu inventoinnissa paikallistamaan.

**Kohteen rajaus**

Kohde rajautuu näkyvien rakenteiden perusteella.

**Tulkinta**

Paikalla on uittolaitteita.

**Lisätietoja**
**Toimenpiteet**
**Tarkastukset**

Tila: 3 Toteutettu	Laji: 6 Suojeluarvojen tarkastus	Tarkastusvuosi: 2011
Tarkastuspvm: 16.8.2011 Tarkastaja: R. Mönkkönen		
Kuvaus: KMO kulttuuriperintöinventointi 2011		

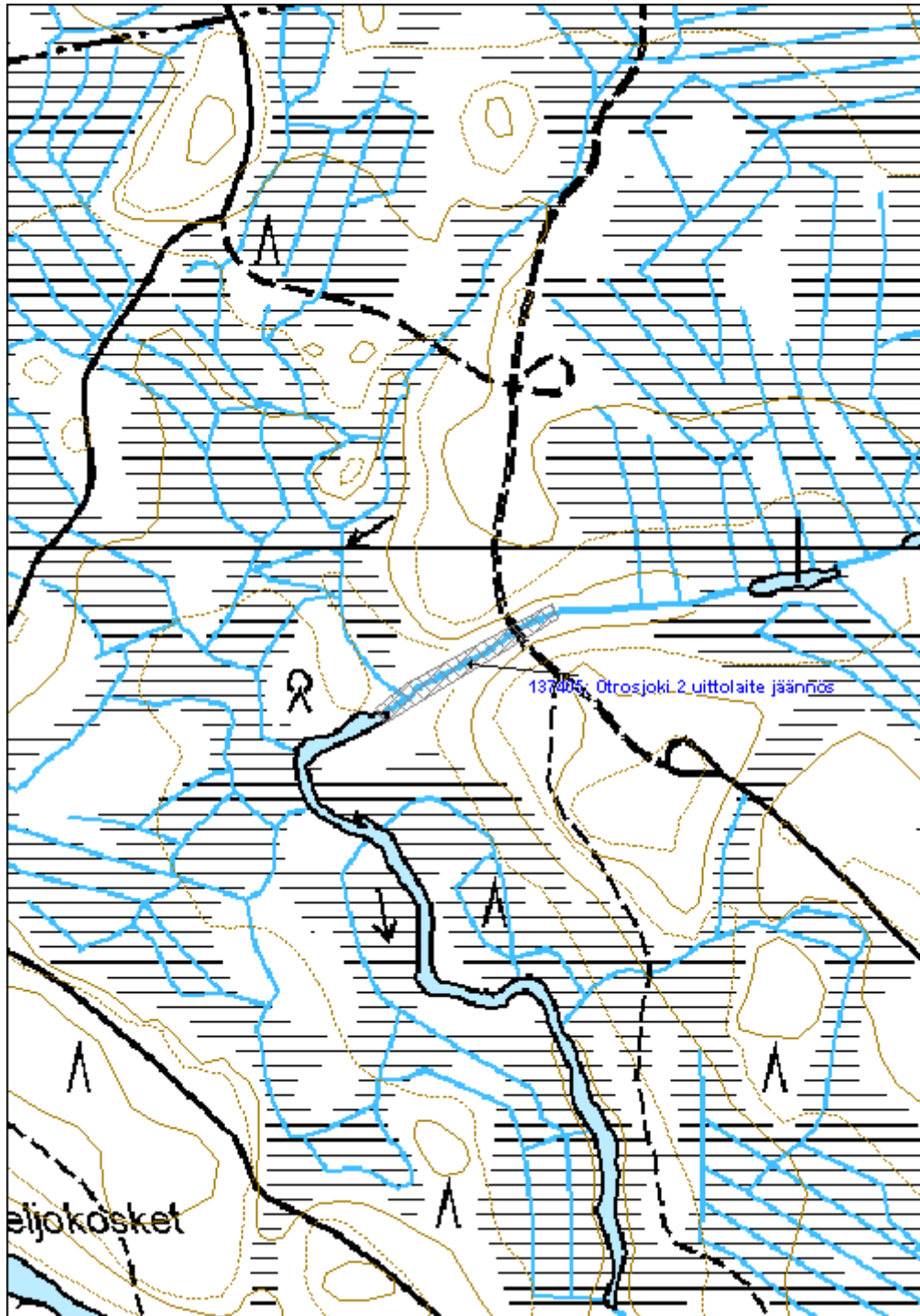
<b>Viranomaisrekisterinro:</b>	<b>Kunto:</b>	2 Keskinertainen
	<b>Olotila:</b>	2 Ei käytössä

<b>Arvotus:</b>	8 Muu suojeluarvo	<b>Kohteen suojelu:</b>	9 Muu suojeluarvo
<b>Selitys:</b>		<b>Selitys:</b>	
<b>Ympäristön suojelu:</b>	0 Ei määritelty		
<b>Selitys:</b>			



Otrosjoki 2 suisteet kuvattuna kuvattuna lännestä. Kuvaaja Aleks Pienimäki.

<b>Kohdetyyppi:</b>	9 Valmistuspaikat/työpaikat	<b>Copyright:</b>	© Metsähallitus 2008 © Maanmittauslaitos 1/MML/08
<b>Koordinaatit:</b>	X 7074892, Y 3643687, Z 152	<b>Mittakaava:</b>	1:5000



**Valkoslammit kämpä jäännös**

MH-tunnus: 137433

<b>Kohdetyyppi:</b>	9 Valmistuspaikat/työpaikat	<b>Haltija:</b>	131 Metsätalous Itä-Suomi
<b>Ajoitus:</b>	7116 Uusi aika	<b>Ylläpitäjä:</b>	131 Metsätalous Itä-Suomi
<b>Rakentamisvuosi:</b>		<b>Kunta:</b>	422 LIEKSA
<b>Lukumäärä:</b>			

<b>Koordinaattiselitys:</b>		<b>Geometria tuotettu:</b>	4 Gps-mittaus, korjaamaton
<b>Koordinaatit:</b>	X 7057630, Y 3631543, Z 140	<b>Löydöt:</b>	

**Taustatiedot**

Kämpän jäännös löytyi inventoinnissa 29.8.2011.

**Ympäristön kuvaus**

Kohde sijaitsee pohjoisimman Valkoslammin rantamalla moreenikumpareen reunassa, kuivalla hiljattain hakatulla kankaalla.

**Kohteen kuvaus**

Moreenikumpareen reunaan on kaivettu korsumainen kämpänpohja (7x6,5x1,5 m). Rakennuksen oviaukko on lammelle päin. Ovelta johtaa polku lammenrantaan ja viereiselle lähteelle. Kuopan pohjalla on kattopeltiä ja rautaromua. Oviaukossa on tiiliä, jotka ovat mahdollisesti piipun jäänteitä. Oviaukon sivut on kylmämuurattu luonnonkivistä. Ympäristössä on lisää kattopeltiä ja metalliromua mm. kamiinan jäänteet ja alumiiniämpäri

**Kohteen rajaus**

Kohde rajautuu pistemäisesti.

**Tulkinta**

Paikalla on korsumaisen kämpän jäännös.

**Lisätietoja**
**Toimenpiteet**
**Tarkastukset**

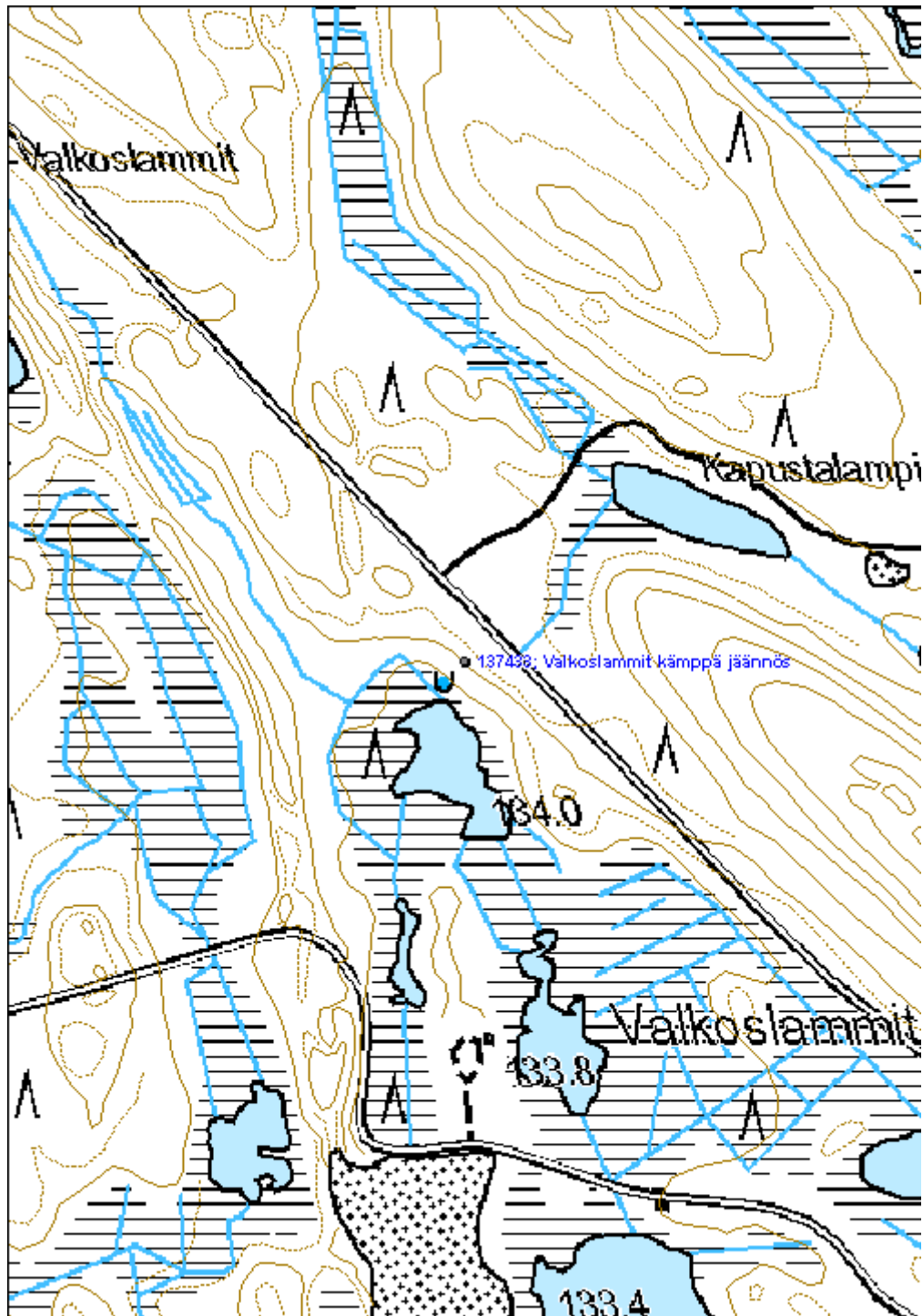
Tila: 3 Toteutettu      Laji: 6 Suojeluarvojen tarkastus      Tarkastusvuosi: 2011  
 Tarkastuspvm: 29.8.2011      Tarkastaja: R. Mönkkönen  
 Kuvaus: KMO kulttuuriperintöinventointi 2011

<b>Viranomaisrekisterinro:</b>	<b>Kunto:</b>	2 Keskinertainen
--------------------------------	---------------	------------------

<b>Arvotus:</b>	8 Muu suojeluarvo	<b>Olotila:</b>	2 Ei käytössä
<b>Selitys:</b>		<b>Kohteen suojelu:</b>	9 Muu suojeluarvo
		<b>Selitys:</b>	

<b>Ympäristön suojelu:</b>	0 Ei määritelty
<b>Selitys:</b>	

<b>Kohdetyyppi:</b>	9 Valmistuspaikat/työpaikat	Copyright:	© Metsähallitus 2008 © Maanmittauslaitos 1/MML/08
<b>Koordinaatit:</b>	X 7057630, Y 3631543, Z 140	Mittakaava:	1:5000



**Tötterövaara kaskialue**

MH-tunnus: 137434

<b>Kohdetyyppi:</b>	9 Valmistuspaikat/työpaikat	<b>Haltija:</b>	131 Metsätalous Itä-Suomi
<b>Ajoitus:</b>	7118 Historiallinen aika	<b>Ylläpitäjä:</b>	131 Metsätalous Itä-Suomi
<b>Rakentamisvuosi:</b>		<b>Kunta:</b>	422 LIEKSA
<b>Lukumäärä:</b>			

<b>Koordinaattiselitys:</b>		<b>Geometria tuotettu:</b>	4 Gps-mittaus, korjaamaton
<b>Koordinaatit:</b>	X 7061962, Y 3628125, Z 195	<b>Löydöt:</b>	

**Taustatiedot**

Kaskialue löytyi inventoinnissa 30.8.2011.

**Ympäristön kuvaus**

Kohde sijaitsee vaaran laella ja sen kallioisilla rinteillä. Paikalla kasvaa uudistuskypsää kuusivaltaista sekametsää

**Kohteen kuvaus**

Vaaran tasaisella laella ja rinteillä on keloja, jotka on pyälletty 0,7–1 metrin korkeudelta. Osa keloista on osittain palaneita. Useimmissa keloista on pilkka tai useampi, jossa erottuvat kruunuleimat. Turpeen alla erottuu paikoin selkeä palokerros.

**Kohteen rajaus**

Kohde rajautuu aluemaisesti pyölettyjen kelojen perusteella

**Tulkinta**

Mahdollinen kaskialue, joka on jäänyt polttamatta tai palanut huonosti.

**Lisätietoja**
**Toimenpiteet**
**Tarkastukset**

Tila: 3 Toteutettu Laji: 6 Suojeluarvojen tarkastus Tarkastusvuosi: 2011  
 Tarkastuspvm: 30.8.2011 Tarkastaja: R. Mönkkönen  
 Kuvaus: KMO kulttuuriperintöinventointi 2011

<b>Viranomaisrekisterinro:</b>	<b>Kunto:</b>	2 Keskinertainen
	<b>Olotila:</b>	2 Ei käytössä

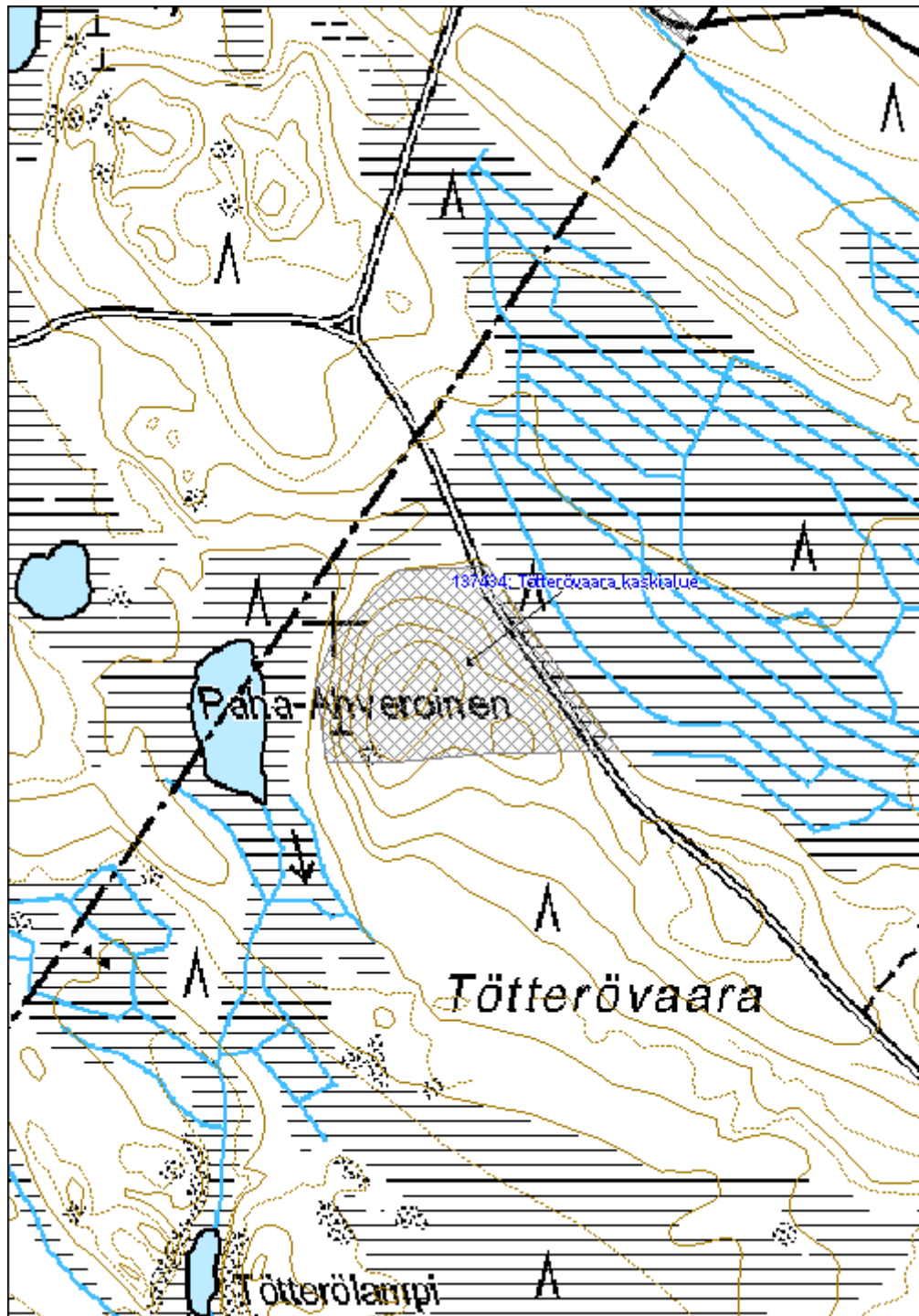
<b>Arvotus:</b>	8 Muu suojeluarvo	<b>Kohteen suojelu:</b>	9 Muu suojeluarvo
<b>Selitys:</b>		<b>Selitys:</b>	
<b>Ympäristön suojelu:</b>	0 Ei määritelty		
<b>Selitys:</b>			



Tötterövaara pyälletty puu. Kuvaaja Aleksi Pienimäki.



<b>Kohdetyyppi:</b>	9 Valmistuspaikat/työpaikat	Copyright:	© Metsähallitus 2008 © Maanmittauslaitos 1/MML/08
<b>Koordinaatit:</b>	X 7061962, Y 3628125, Z 195	Mittakaava:	1:5000



**Korkeasärkkä lentokenttä jäännös**
**MH-tunnus: 137435**

<b>Kohdetyyppi:</b>	13 Liikennekohteet	<b>Haltija:</b>	131 Metsätalous Itä-Suomi
<b>Ajoitus:</b>	7116 Uusi aika	<b>Ylläpitäjä:</b>	131 Metsätalous Itä-Suomi
<b>Rakentamisvuosi:</b>		<b>Kunta:</b>	422 LIEKSA
<b>Lukumäärä:</b>			

<b>Koordinaattiselitys:</b>		<b>Geometria tuotettu:</b>	4 Gps-mittaus, korjaamaton
<b>Koordinaatit:</b>	X 7062056, Y 3635046, Z 180	<b>Löydöt:</b>	

**Taustatiedot**

Lentokenttä löytyi inventoinnissa 30.8.2011.

**Ympäristön kuvaus**

Kohde sijaitsee Äijänpäivänjärven länsipuolella, Uudenkyläntieltä länteen Tolkkeentielle vievällä metsäautotiellä.

**Kohteen kuvaus**

Lentokentän kohdalla on suora tieosuus. Kiitoradan molemmissa päissä on kääntö- ja lastauspaikat (25x10 m).

**Kohteen rajaus**

Kohde rajautuu aluemaisesti näkyvien rakenteiden perusteella

**Tulkinta**

Paikalla on metsälentokenttä. Kenttä on ollut 1960–70 -luvulla lannoitus- ja myrkytys käytössä.

**Lisätietoja**
**Toimenpiteet**
**Tarkastukset**

 Tila: 3 Toteutettu      Laji: 6 Suojeluarvojen tarkastus      Tarkastusvuosi: 2011  
 Tarkastuspvm: 30.8.2011      Tarkastaja: R. Mönkkönen  
 Kuvaus: KMO kulttuuriperintöinventointi 2011

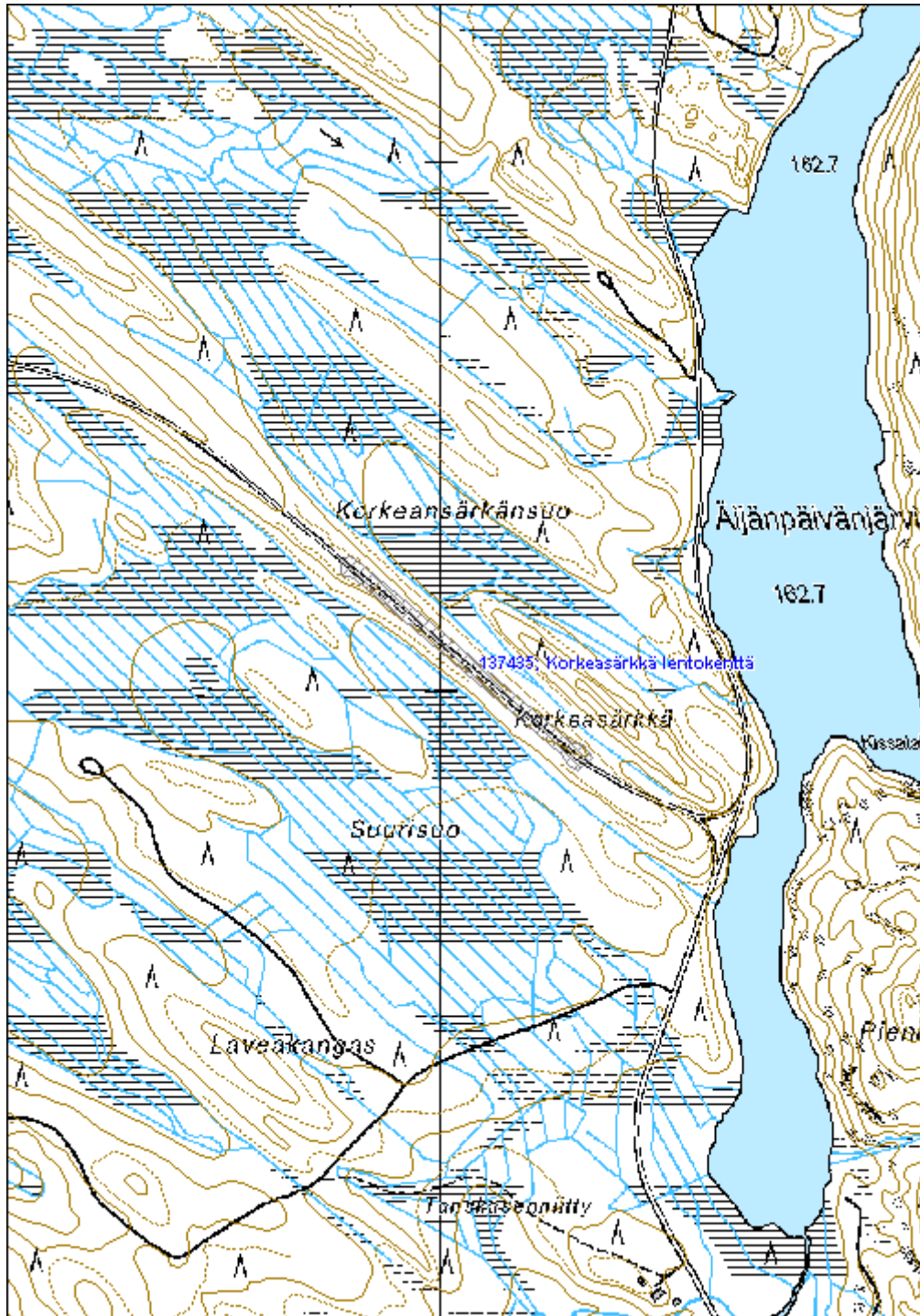
<b>Viranomaisrekisterinro:</b>		<b>Kunto:</b>	2 Kesinkertainen
		<b>Olotila:</b>	2 Ei käytössä
<b>Arvotus:</b>	8 Muu suojeluarvo	<b>Kohteen</b>	9 Muu suojeluarvo

<b>Selitys:</b>	<b>suojelu:</b>
	<b>Selitys:</b>
<b>Ympäristön suojelu:</b>	0 Ei määritelty
<b>Selitys:</b>	



Korkeasärkkä lentokenttä kuvattuna kaakosta. Kuvaaja Alekski Pienimäki.

<b>Kohdetyyppi:</b>	13 Liikennekohteet	<b>Copyright:</b>	© Metsähallitus 2008 © Maanmittauslaitos 1/MML/08
<b>Koordinaatit:</b>	X 7062056, Y 3635046, Z 180	<b>Mittakaava:</b>	1:10000



**Otroskoski kämppä**

MH-tunnus: 137436

<b>Kohdetyyppi:</b>	9 Valmistuspaikat/työpaikat	<b>Haltija:</b>	131 Metsätalous Itä-Suomi
<b>Ajoitus:</b>	7116 Uusi aika	<b>Ylläpitäjä:</b>	131 Metsätalous Itä-Suomi
<b>Rakentamisvuosi:</b>		<b>Kunta:</b>	422 LIEKSA
<b>Lukumäärä:</b>			

<b>Koordinaattiselitys:</b>		<b>Geometria tuotettu:</b>	4 Gps-mittaus, korjaamaton
<b>Koordinaatit:</b>	X 7073911, Y 3644201, Z 152	<b>Löydöt:</b>	

**Taustatiedot**

Kämpä tarkastettiin inventoinnissa 31.8.2011. Kohde näkyy peruskartalla. Kämpä ja muut pystyssä olevat rakennukset ovat retkeilykäytössä (vuokrattu). Kämpä on rakennuttanut uittoyhdistys 1900-luvun alkupuolella. Se on alun perin rakennettu maapohjalle. Kämpässä on ollut tilaa noin kymmenelle hengelle (Pääkkönen 1984: KUVALIITEET).

Pääkkönen, A. 1984: *Lieksan tukkilaisperinne*.

**Ympäristön kuvaus**

Kohde sijaitsee Otroskoskien pohjoispuolella, kohdassa jossa Otrosjoki ja Jongunjoki yhdistyvät. Paikalla kasvaa uudistuskypsää kuusivaltaista sekametsää. Maaperä on karkea-ainesmoreenia.

**Kohteen kuvaus**

Paikalla on sahatuista hirsistä rakennettu kämpä (6,6x8,4 m) (Otroskoski kämpä 1), jonka etuseinässä on vuosiluku 1948. Rakennuksessa on pärekatto, jonka päälle on myöhemmin rakennettu peltikatto. Kämpä on perustettu uudelleen betoniharkoille. Rannan ja oven puoleisessa nurkassa on säilynyt aiempaa kiviperustaa. Jokirannassa on hirsinen sauna (3,5x3 m) (Otroskoski sauna 2). Rakennuksessa on peltinen harjakatto ja luonnonkivinen perusta, joka on osin korvattu lekaharkoilla.

Kämpän kaakkoispuolella on kellarikuoppa (4x3x0,5 m) (Otroskoski kellarikuoppa 3). Kämpästä noin 34 metriä koilliseen on mahdollisen tallirakennuksen jäännös (10,5x5,5 m), jossa alinta hirsikertaa on säilynyt (Otroskoski talli jäännös 4).

Kämpän pihapiirissä on lisäksi useita retkeilyyn liittyviä rakenteita, kuten kaksi nuotiopaikkaa, kaksi puukatosta, huussi ja roskakatos.

**Kohteen rajaus**

Kohde rajautuu aluemaisesti näkyvien rakenteiden perusteella.

**Tulkinta**

Paikalla on kämpä ja sauna sekä tallin ja kellarin jäännökset.

**Lisätietoja**

**Toimenpiteet**
**Tarkastukset**

Tila: 3 Toteutettu Laji: 6 Suojeluarvojen tarkastus Tarkastusvuosi: 2011  
 Tarkastuspvm: 31.8.2011 Tarkastaja: R. Mönkkönen  
 Kuvaus: KMO kulttuuriperintöinventointi 2011

**Viranomais-  
rekisterinro:**
**Kunto:** 2 Kesinkertainen

**Arvotus:** 8 Muu suojeluarvo

**Olotila:** 2 Ei käytössä

**Kohteen  
suojelu:** 9 Muu suojeluarvo

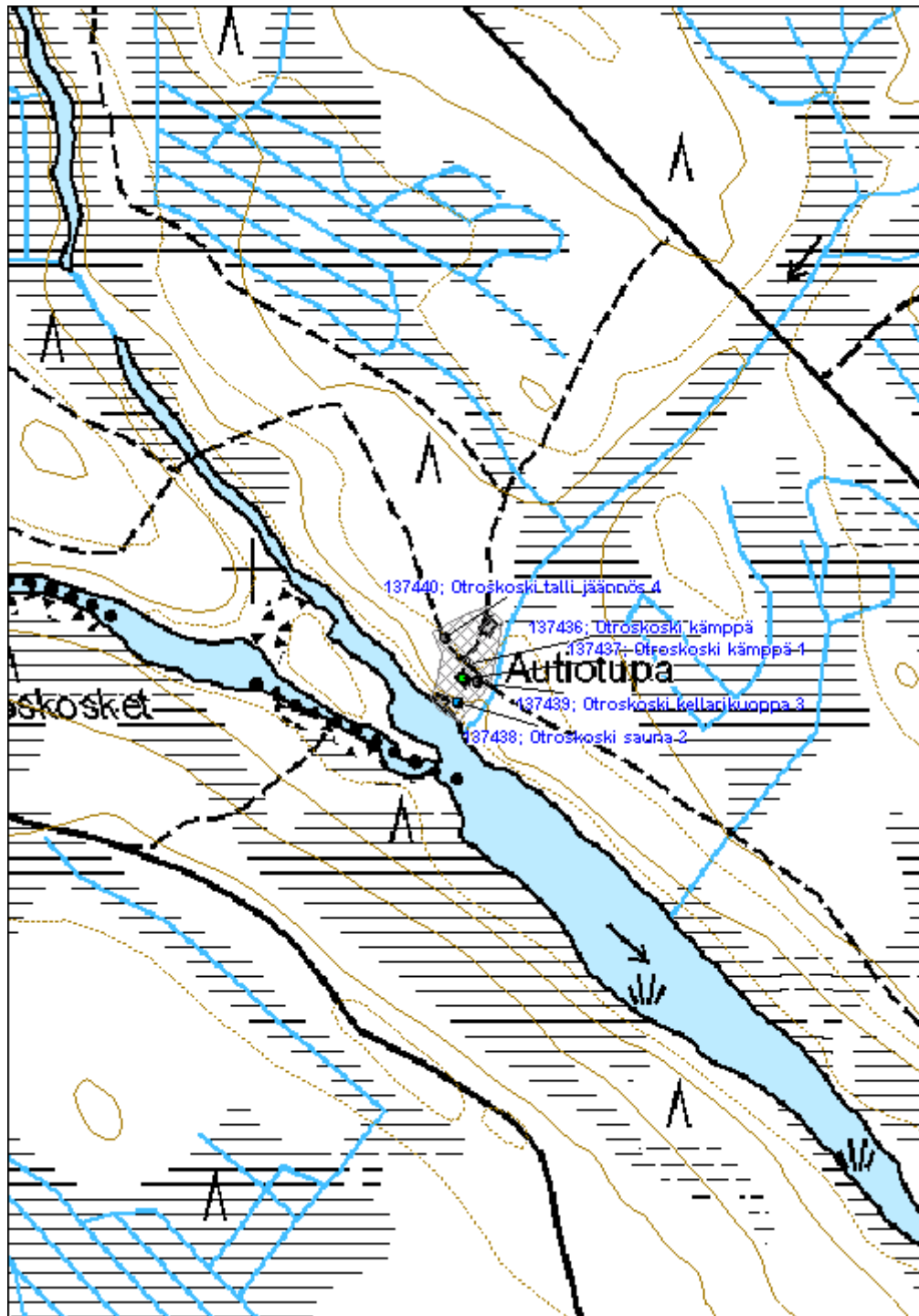
**Selitys:**
**Selitys:**
**Ympäristön  
suojelu:**

0 Ei määritelty

**Selitys:**


Otsokoski kämppä ja sauna kuvattuna pohjoisesta. Kuvaaja Alekski Pienimäki.

<b>Kohdetyyppi:</b>	9 Valmistuspaikat/työpaikat	<b>Copyright:</b>	© Metsähallitus 2008 © Maanmittauslaitos 1/MML/08
<b>Koordinaatit:</b>	X 7073911, Y 3644201, Z 152	<b>Mittakaava:</b>	1:5000



**Vihari asuinpaikka**

MH-tunnus: 137443

<b>Kohdetyyppi:</b>	1 Asuinpaikat	<b>Haltija:</b>	131 Metsätalous Itä-Suomi
<b>Ajoitus:</b>	7116 Uusi aika	<b>Ylläpitäjä:</b>	131 Metsätalous Itä-Suomi
<b>Rakentamisvuosi:</b>		<b>Kunta:</b>	422 LIEKSA
<b>Lukumäärä:</b>			

<b>Koordinaattiselitys:</b>		<b>Geometria tuotettu:</b>	4 Gps-mittaus, korjaamaton
<b>Koordinaatit:</b>	X 7072844, Y 3646159, Z 220	<b>Löydöt:</b>	

**Taustatiedot**

Tila löytyi inventoinnissa peruskartan perusteella 31.8.2011. Kohde esiintyy pitäjänkartassa (Pielisjärvi 4323 12 Ia.). Vihari kuuluu Jouni Aarnion (1999:191, 195) mukaan alueen vanhimpiin kruununmetsätorppiin ja sen haltijana on vuonna 1860 toiminut Juho Waltanen. Vaaran laella oleva toinen päärakennus, ja sitä ympäröivät rakennukset ovat edelleen yksityisomistuksessa. Toinen alueen päärakennuksista ja sitä ympäröivät rakennukset sijaitsevat metsätalousmaalla ja ovat vuokralla.

Aarnio Jouni 1999: Kaskiviljelystä Metsätöihin. *Joensuun Yliopisto - Maantieteenlaitos julkaisuja - publications No 4.*

**Ympäristön kuvaus**

Kohde sijaitsee Viharinvaaran laella. Tilan vanhoilla pelloilla kasvaa mäntyvaltaista varttunutta kasvatusmetsikköä. Osa alueesta on hakattu.

**Kohteen kuvaus**

Tilaa ympäröivillä vanhoilla pelloilla ja niiden reunamilla on useita peltorauniota ja kiviaitaa. Päärakennus on lautaverhoiltu harjakattoinen rakennus, jossa on kuisti (8,5x10 m, kuisti 3,4x2 m) (Vihari päärakennus 1). Katto on peltiä ja perustus betonivalua. Rakennuksen seinällä kasvaa humalaa. Päärakennuksesta noin 35 metriä etelään on sauna- ja liiterirakennus (Vihari sauna 2) (saunaosa 5x3,5 m, liiteri 4,5x3,5 m). Liiteri osa on lautarakenteinen – sauna on pukuhuonetta lukuun ottamatta hirttä. Rakennus on luonnonkiviperusteinen ja siinä on peltinen harjakatto. Sauna on selkeästi päärakennusta vanhempi. Pihapiirissä on myös kaksi uudempaa huussia ja vuonna 2002 rakennettu rengaskaivo. Vihariin vievän tien länsipuolella on navetan betonista valettu perusta (10,3x9,3(14) m) (Vihari navetta jäännös 3).

**Kohteen rajaus**

Kohde rajautuu aluemaisesti näkyvien rakenteiden perusteella.

**Tulkinta**

Paikalla on vuokrattu vanha tila, sauna ja siihen liittyvien muiden rakenteiden jäännökset.

**Lisätietoja**
**Toimenpiteet**



**Tarkastukset**

Tila: 3 Toteutettu      Laji: 6 Suojeluarvojen tarkastus      Tarkastusvuosi: 2011  
 Tarkastuspvm: 31.8.2011      Tarkastaja: R. Mönkkönen  
 Kuvaus: KMO kulttuuriperintöinventointi 2011

**Viranomais-  
rekisterinro:**
**Kunto:** 2 Kesinkertainen

**Olotila:** 2 Ei käytössä

**Arvotus:** 8 Muu suojeluarvo

**Kohteen  
suojelu:** 9 Muu suojeluarvo

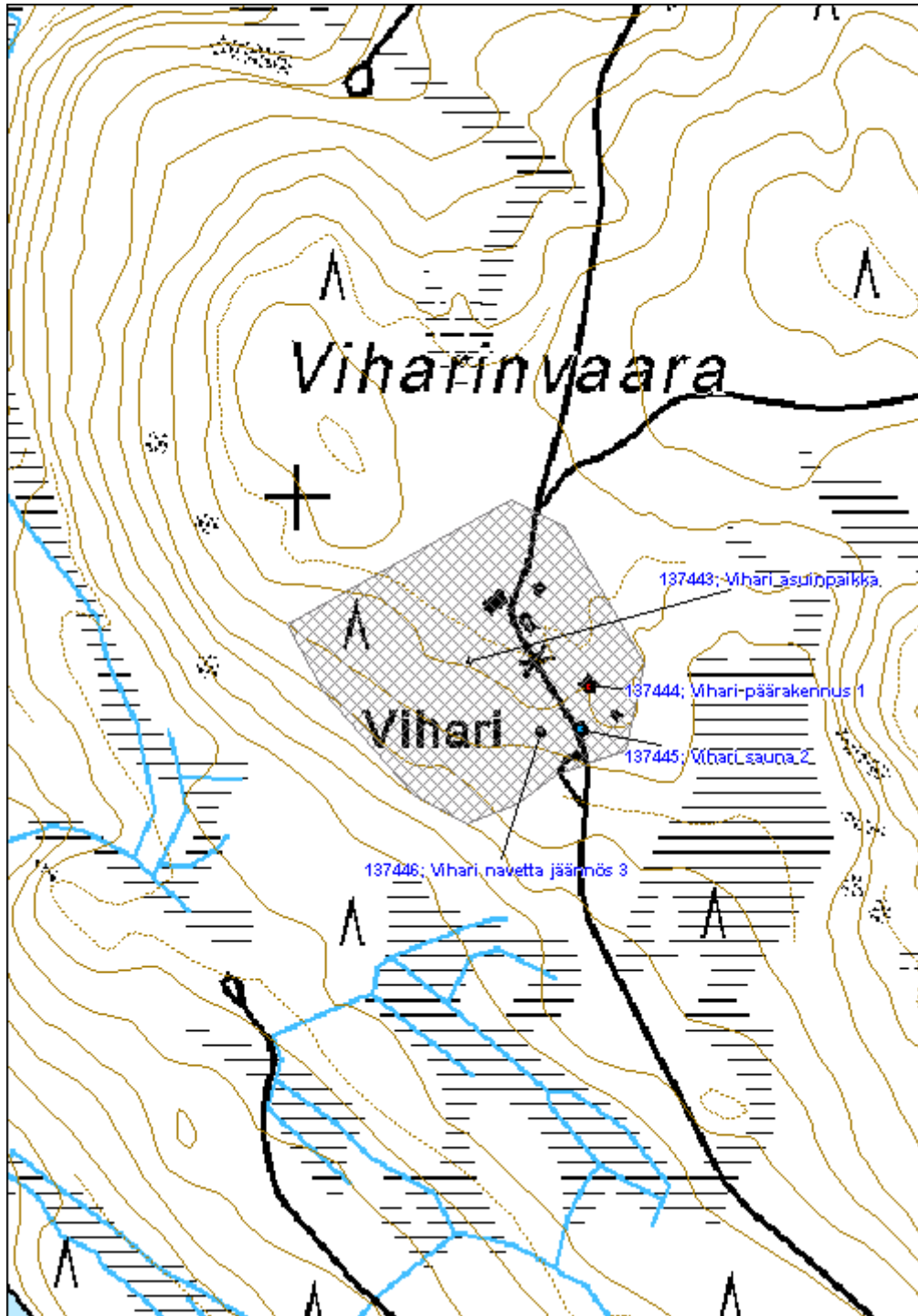
**Selitys:**
**Selitys:**
**Ympäristön  
suojelu:**

0 Ei määritelty

**Selitys:**


Vihari sauna kuvattuna koillisesta. Kuvaaja Aleksi Pienimäki.

<b>Kohdetyyppi:</b>	1 Asuinpaikat	Copyright:	© Metsähallitus 2008 © Maanmittauslaitos 1/MML/08
<b>Koordinaatit:</b>	X 7072844, Y 3646159, Z 220	Mittakaava:	1:5000



**Saarikoski kämpä jäännös**
**MH-tunnus: 137449**

<b>Kohdetyyppi:</b>	9 Valmistuspaikat/työpaikat	<b>Haltija:</b>	131 Metsätalous Itä-Suomi
<b>Ajoitus:</b>	7116 Uusi aika	<b>Ylläpitäjä:</b>	131 Metsätalous Itä-Suomi
<b>Rakentamisvuosi:</b>		<b>Kunta:</b>	422 LIEKSA
<b>Lukumäärä:</b>			

<b>Koordinaattiselitys:</b>		<b>Geometria tuotettu:</b>	4 Gps-mittaus, korjaamaton
<b>Koordinaatit:</b>	X 7071314, Y 3644793, Z 145	<b>Löydöt:</b>	

**Taustatiedot**

Kohde löytyi inventoinnissa 8.9.2011.

**Ympäristön kuvaus**

Kohde sijaitsee Karhunpolku-retkeilyreitillä varressa Jongunjoen itäpuolella. Paikalla kasvaa varttunutta mäntyä. Maaperä on karkea-ainesmöreä.

**Kohteen kuvaus**

Moreeniharjanteen reunaan on kaivettu korsumainen kämpä (6x5 m). Joenpuoleisella reunalla on oviaukko. Rakennuksesta on säilynyt alimpien hirsien jäänteitä. Sen luoteiskulmassa on (2x2 m) uunin/kiukaan jäännös.

**Kohteen rajaus**

Kohde rajautuu pistemäisesti.

**Tulkinta**

Paikalla on ollut todennäköisesti korsumainen uittokämpä.

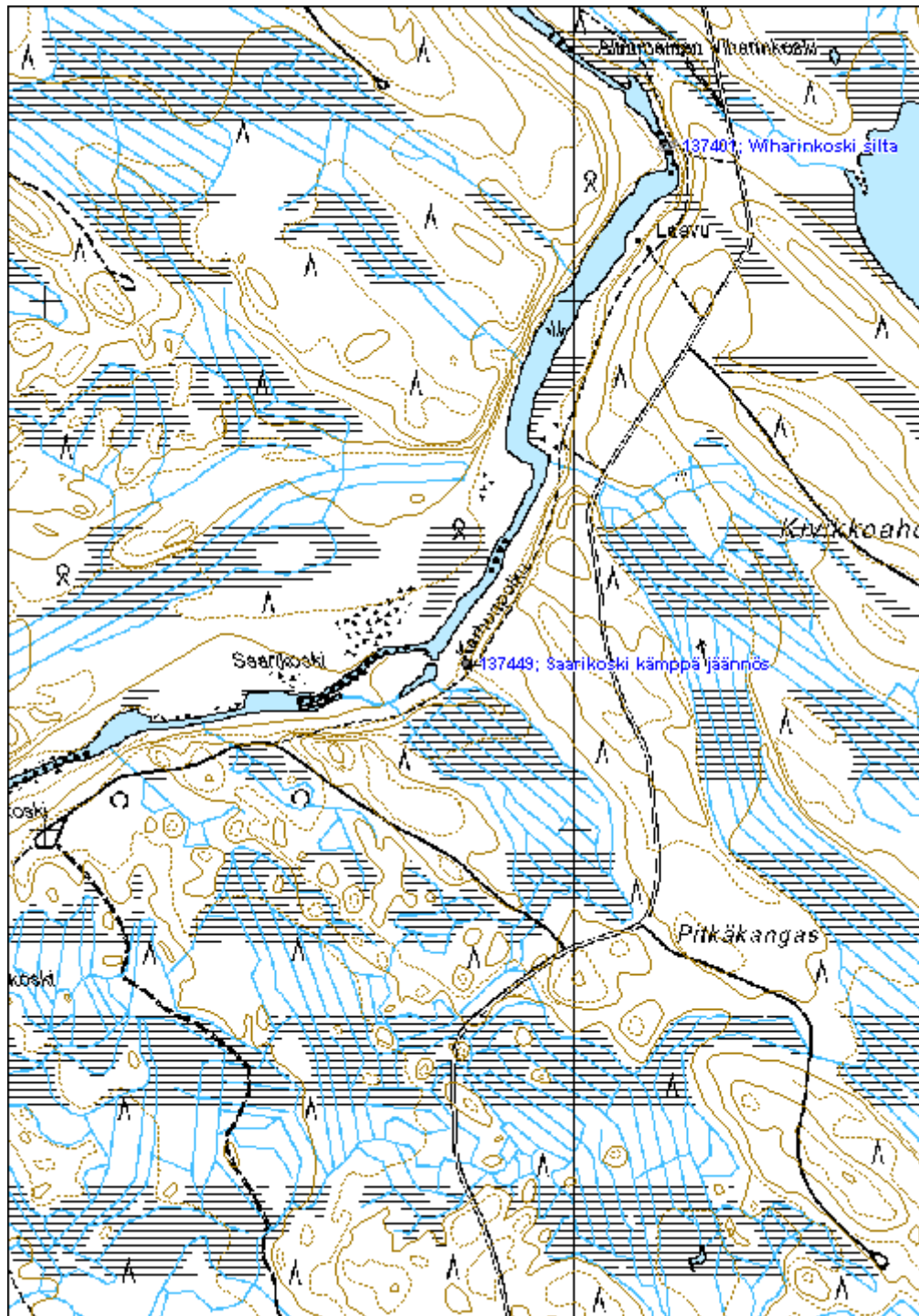
**Lisätietoja**
**Toimenpiteet**
**Tarkastukset**

Tila: 3 Toteutettu	Laji: 6 Suojeluarvojen tarkastus	Tarkastusvuosi: 2011
Tarkastuspvm: 8.9.2011	Tarkastaja: R. Mönkkönen	
Kuvaus: KMO kulttuuriperintöinventointi 2011		

<b>Viranomaisrekisterinro:</b>	<b>Kunto:</b>	2 Kesinkertainen
	<b>Olotila:</b>	2 Ei käytössä

<b>Arvotus:</b>	8 Muu suojeluarvo	<b>Kohteen suojelu:</b>	9 Muu suojeluarvo
<b>Selitys:</b>		<b>Selitys:</b>	
<b>Ympäristön suojelu:</b>	0 Ei määritelty		
<b>Selitys:</b>			

<b>Kohdetyyppi:</b>	9 Valmistuspaikat/työpaikat	<b>Copyright:</b>	© Metsähallitus 2008 © Maanmittauslaitos 1/MML/08
<b>Koordinaatit:</b>	X 7071314, Y 3644793, Z 145	<b>Mittakaava:</b>	1:10000



**Koivikko asuinpaikka**

MH-tunnus: 138209

<b>Kohdetyyppi:</b>	1 Asuinpaikat	<b>Haltija:</b>	131 Metsätalous Itä-Suomi
<b>Ajoitus:</b>	7118 Historiallinen aika	<b>Ylläpitäjä:</b>	131 Metsätalous Itä-Suomi
<b>Rakentamisvuosi:</b>		<b>Kunta:</b>	0
<b>Lukumäärä:</b>			

<b>Koordinaattiselitys:</b>		<b>Geometria tuotettu:</b>	4 Gps-mittaus, korjaamaton
<b>Koordinaatit:</b>	X 7072423, Y 3647235, Z 200	<b>Löydöt:</b>	

**Taustatiedot**

Vuokralla oleva tila löytyi inventoinnissa peruskartan perusteella 31.8.2011. Kohde ei esiinny vuoden 1907 metsätalousoikartassa (Jongunjoen hoitoalueen yleiskartta 1.), mutta siinä paikalle johtaa tie. Kohde näkyy vuoden 1973 peruskartassa, jossa paikalla on yksi rakennus (432312). Rakennus on vuokralla.

**Ympäristön kuvaus**

Kohde sijaitsee Viharinvaaran kaakkoiskulmalla. Tilan vanhat pellot kasvavat nuorta koivua. Maaperä on karkea-ainesmoreenia.

**Kohteen kuvaus**

Päärakennus on hirsinen huopaharjakattoinen rakennus (Koivikko päärakennus 1). Pihapiirissä on myös kolme muuta rakennusta. Ympäristössä on komeita peltoraunioita. Kohdetta ei dokumentoitu tarkemmin.

**Kohteen rajaus**

Kohde rajautuu aluemaisesti näkyvien rakenteiden ja vanhan peruskartan perusteella.

**Tulkinta**

Paikalla on vuokrattu tila ja siihen liittyviä rakennuksia ja rakenteita.

**Lisätietoja**
**Toimenpiteet**
**Tarkastukset**

Tila: 3 Toteutettu      Laji: 6 Suojeluarvojen tarkastus      Tarkastusvuosi: 2011  
 Tarkastuspvm: 31.8.2011      Tarkastaja: R. Mönkkönen  
 Kuvaus: KMO kulttuuriperintöinventointi 2011

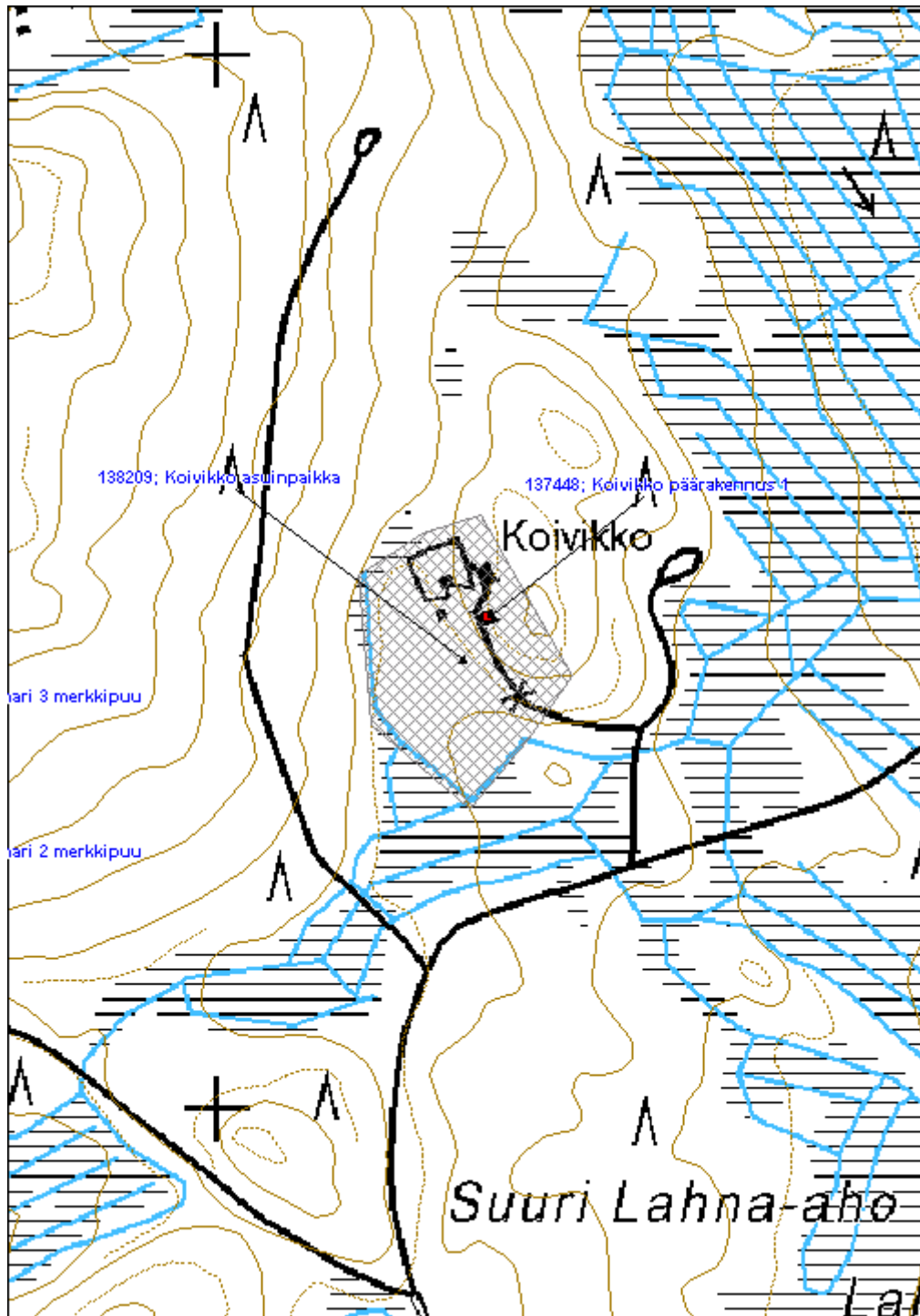
<b>Viranomaisrekisterinro:</b>	<b>Kunto:</b>	2 Keskinertainen
--------------------------------	---------------	------------------

<b>Arvotus:</b>	8 Muu suojeluarvo	<b>Olotila:</b>	2 Ei käytössä
<b>Selitys:</b>		<b>Kohteen suojelu:</b>	9 Muu suojeluarvo
		<b>Selitys:</b>	
<b>Ympäristön suojelu:</b>	0 Ei määritelty		
<b>Selitys:</b>			



Koivikko päärakennus kuvattuna lounaasta. Kuvaaja Aleksi Pienimäki.

<b>Kohdetyyppi:</b>	1 Asuinpaikat	<b>Copyright:</b>	© Metsähallitus 2008 © Maanmittauslaitos 1/MML/08
<b>Koordinaatit:</b>	X 7072423, Y 3647235, Z 200	<b>Mittakaava:</b>	1:5000





**Mustapuro muistomerkki**

MH-tunnus: 137122

<b>Kohdetyyppi:</b>	11 Taide/muistomerkit	<b>Haltija:</b>	131 Metsätalous Itä-Suomi
<b>Ajoitus:</b>	7116 Uusi aika	<b>Ylläpitäjä:</b>	131 Metsätalous Itä-Suomi
<b>Rakentamisvuosi:</b>	1968	<b>Kunta:</b>	422 LIEKSA
<b>Lukumäärä:</b>			

<b>Koordinaattiselitys:</b>		<b>Geometria tuotettu:</b>	4 Gps-mittaus, korjaamaton
<b>Koordinaatit:</b>	X 7064864, Y 3639633, Z 163	<b>Löydöt:</b>	

**Taustatiedot**

Muistomerkki tarkastettiin inventoinnissa 14.7.2010. Kohde on merkitty peruskarttaan.

**Ympäristön kuvaus**

Paikalla kasvaa uudistuskypsää mäntyä. Maaperä on karkea-aines moreenia.

**Kohteen kuvaus**

Ruokolaisten muistomerkki, kivi jossa pronssikyltti kyltissä teksti: ”Tällä paikalla 15.4.1918 suojeluskuntalaiset murhasivat Antti, Olli, Tahvo ja Eino Ruokolaisen”. Muistomerkkin on pystyttänyt SKDL Lieksa-Pielisj. kunnallisjärjestö 1968. Paikalla on myös penkki ja rautainen pata jossa on kukkia.

**Kohteen rajaus**

Kohde rajautuu pistemäisesti.

**Tulkinta**

Kohde on kansalaissotaan liittyvä tapahtumapaikka ja siihen liittyvä muistomerkki.

**Lisätietoja**
**Toimenpiteet**
**Tarkastukset**

 Tila: 3 Toteutettu Laji: 6 Suojeluarvojen tarkastus Tarkastusvuosi: 2011  
 Tarkastuspvm: 14.7.2011 Tarkastaja: R. Mönkkönen  
 Kuvaus: KMO kulttuuriperintöinventointi 2011

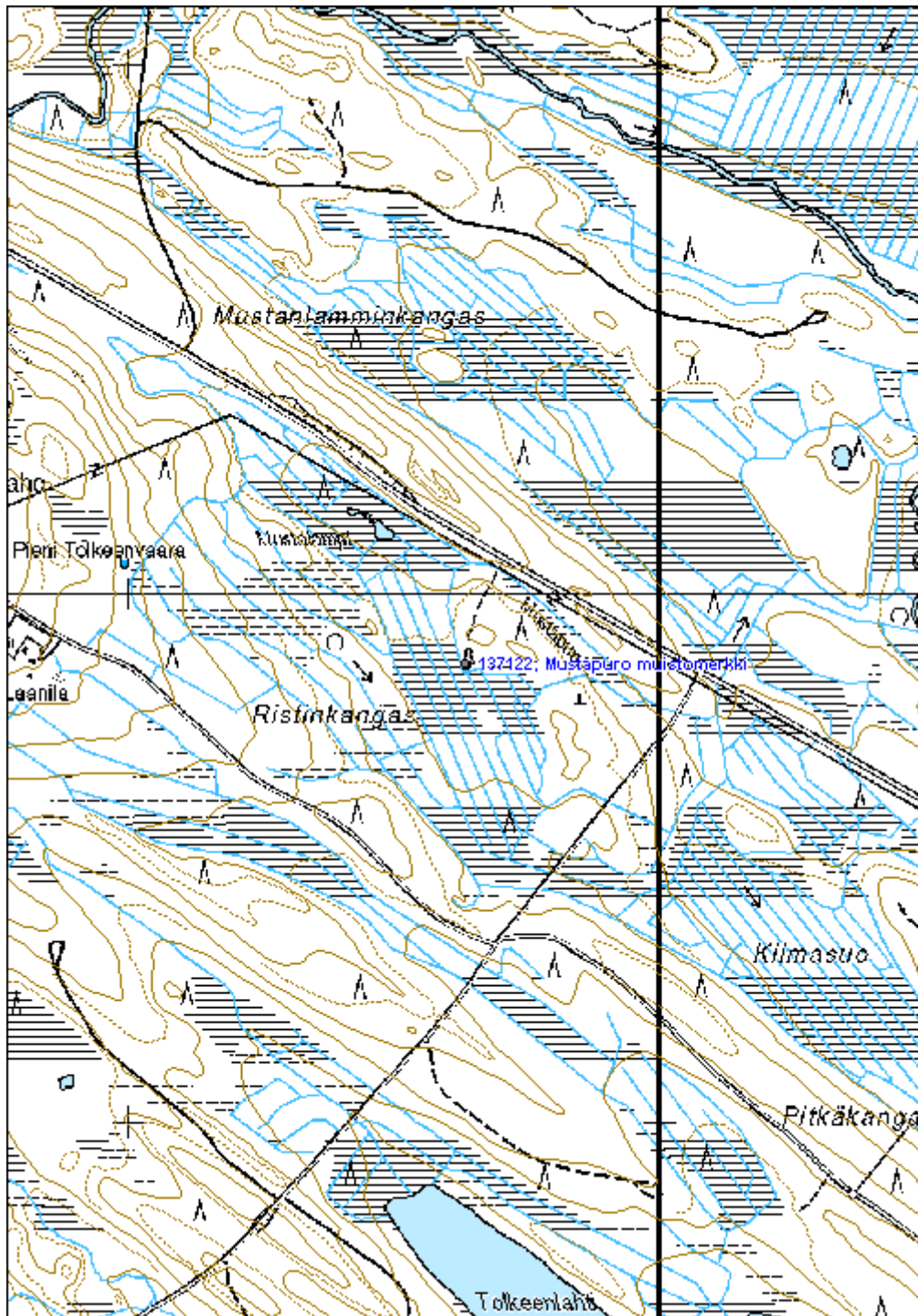
<b>Viranomaisrekisterinro:</b>		<b>Kunto:</b>	1 Hyvä
		<b>Olotila:</b>	2 Ei käytössä
<b>Arvotus:</b>	8 Muu suojeluarvo	<b>Kohteen</b>	9 Muu suojeluarvo

<b>Selitys:</b>		<b>suojelu:</b>
<b>Selitys:</b>		<b>Selitys:</b>
<b>Ympäristön suojelu:</b>	0 Ei määritelty	
<b>Selitys:</b>		



Mustapuro muistomerkki kuvattuna pohjoisesta. Kuvaaja Aleksi Pienimäki.

<b>Kohdetyyppi:</b>	11 Taide/muistomerkit	<b>Copyright:</b>	© Metsähallitus 2008 © Maanmittauslaitos 1/MML/08
<b>Koordinaatit:</b>	X 7064864, Y 3639633, Z 163	<b>Mittakaava:</b>	1:10000



**Ylimmäinen Lahnalampi rakennus jäännös**

MH-tunnus: 137423

<b>Kohdetyyppi:</b>	9 Valmistuspaikat/työpaikat	<b>Haltija:</b>	131 Metsätalous Itä-Suomi
<b>Ajoitus:</b>	7116 Uusi aika	<b>Ylläpitäjä:</b>	131 Metsätalous Itä-Suomi
<b>Rakentamisvuosi:</b>		<b>Kunta:</b>	422 LIEKSA
<b>Lukumäärä:</b>			

<b>Koordinaattiselitys:</b>		<b>Geometria tuotettu:</b>	4 Gps-mittaus, korjaamaton
<b>Koordinaatit:</b>	X 7071784, Y 3650502, Z 146	<b>Löydöt:</b>	

**Taustatiedot**

Partiolaistenmajan jäännös löytyi inventoinnissa SutiGis -tietojen perusteella 17.8.2011.

**Ympäristön kuvaus**

Kohde sijaitsee Ylimmäisen Lahnalammen etelään antavalla rannalla. Paikalla kasvaa uudistuskypsää mäntyä. Maaperä on karkea-aines moreenia.

**Kohteen kuvaus**

Paikalla sijainnut partiolaistenmaja, jonka vuokrasopimus on päättynyt 2007. Rakennus on purettu. Paikalla on 2x1,5x0,5metrin kokoinen latomus, joka on oletettavasti uunin tai tulisijan pohja (Ylimmäinen Lahnalampi rakennuksen jäännös 1). Itse rakennus on ollut kooltaan 8x4,5 metriä. Järven rannassa on nuotiopaikka ja rakennuksen jäännöksestä 24 metriä pohjoiseen on mahdollinen liiterin pohja (Ylimmäinen Lahnalampi rakennuksen jäännös 2). Paikalla on kivetty 3x2,5 metrin kokoinen rakennuksen perusta. Tästä noin 65 metriä länteen on mahdollinen kuivakäymälän paikka (1,5x1,5x0,6 m) (Ylimmäinen Lahnalampi rakennuksen jäännös 3).

**Kohteen rajaus**

Kohde rajautuu näkyvien rakenteiden perusteella.

**Tulkinta**

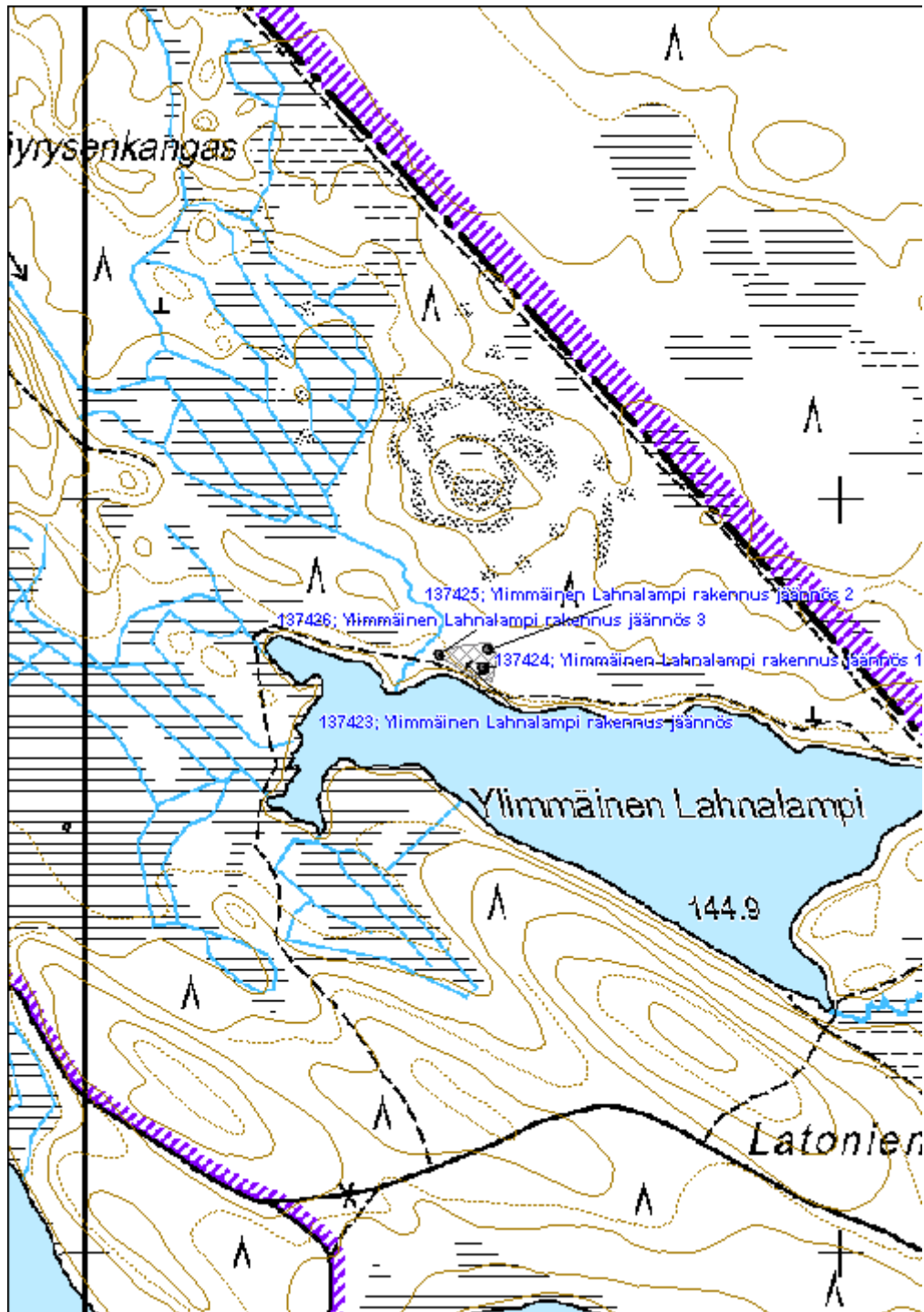
Paikalla on partiolaistenmajan jäännös.

**Lisätietoja**
**Toimenpiteet**
**Tarkastukset**

Tila: 3 Toteutettu Laji: 6 Suojeluarvojen tarkastus Tarkastusvuosi: 2011  
 Tarkastuspvm: 17.10.2011 Tarkastaja: R. Mönkkönen  
 Kuvaus: KMO kulttuuriperintöinventointi 2011

<b>Viranomais- rekisterinro:</b>		<b>Kunto:</b>	2 Kesinkertainen
<b>Arvotus:</b>	99 Ei suojeluarvoa	<b>Olotila:</b>	2 Ei käytössä
<b>Selitys:</b>		<b>Kohteen suojaus:</b>	99 Ei suojeluarvoa
		<b>Selitys:</b>	
<b>Ympäristön suojaus:</b>	0 Ei määritelty		
<b>Selitys:</b>			

<b>Kohdetyyppi:</b>	9 Valmistuspaikat/työpaikat	<b>Copyright:</b>	© Metsähallitus 2008 © Maanmittauslaitos 1/MML/08
<b>Koordinaatit:</b>	X 7071784, Y 3650502, Z 146	<b>Mittakaava:</b>	1:7000



**Koivujoki 4 kämpä**

MH-tunnus: 137077

<b>Kohdetyyppi:</b>	0 Ei määritelty	<b>Haltija:</b>	131 Metsätalous Itä-Suomi
<b>Ajoitus:</b>	1211 Kämpä	<b>Ylläpitäjä:</b>	999 Muu
<b>Rakentamisvuosi:</b>		<b>Kunta:</b>	422 LIEKSA
<b>Lukumäärä:</b>			

<b>Koordinaattiselitys:</b>		<b>Geometria tuotettu:</b>	4 Gps-mittaus, korjaamaton
<b>Koordinaatit:</b>	X 7068909, Y 3641992, Z 140	<b>Löydöt:</b>	

**Taustatiedot**

Uittokämpä löytyi haastattelun perusteella inventoinnissa 14.7.2011. Kohde on myös merkitty peruskarttaan.

**Ympäristön kuvaus**

Kohde sijaitsee Koivujoen eteläpuolella, pienen harjumuodostelman harjalla Rastinjärventien ja metsäautotien haarukassa. Kohteella kasvaa uudistuskypsää mäntymetsää. Maaperä on karkeainesmoreenia. Heti kohteen länsipuolella on rinteiden alla hiekkakuoppa.

**Kohteen kuvaus**

Tarkastuksen yhteydessä kämpästä oli ainoastaan runko jäljellä. Se on osittain maahan kaivettu rakennelma, jonka harjakatto ulottuu lähes maahan asti. Pitkissä seinissä on ainoastaan kaksi hirsikertaa. Kämpän koko on 9,4x6,8 metriä (harjakorkeus on noin 2 m). Kämpässä on maavallit reunoilla lavereita varten. Paikallinen metsästysseura kunnostaa kämppää ja alin hirsikerta on korvattu kyllästetyillä sähköpylväillä. Hirsissä erottuu joitain kirjoituksia. Näistä varhaisimmat ovat vuodelta 1940.

**Kohteen rajaus**

Kohde rajautuu pistemäisesti.

**Tulkinta**

Kohde on uittokämpä. Yksi varhaisin seinäkirjoituksista on: "Stm Komola, Olavi 20/5 40". Tämä voi liittyä paikalla sijaitsevan Koivujoen viivytyksaseman (Salpalinja) rakentamiseen. Kämpä on mahdollisesti toiminut linnoitteiden rakentajien majoituspaikkana.

**Lisätietoja**

Urho Väisäsen 30.9.2011 Riikka Mustoselle lähettämän sähköpostiviestin mukaan kohdetta on kunnostustöiden yhteydessä voimakkaasti muutettu: "...laavuun ilmaantui uusi peltikatto ja myöhemmin kiinteästi laavuun liitetty terassi tulisijoihin. Tarkemmin laavua tarkasteltua voi huomata sitä syvennetyn osittain sisältä, siihen on laitettu kamiina lämmityslaitteeksi, laavu on sähköistetty (johdotus valmiina), päätyyn on avattu huomiota herättävän suuri ikkuna". Nämä muutokset on tehty kesän 2011 inventoinnin jälkeen. Rakenteiden turvallisuus tulisi ehdottomasti tarkastaa. Lisäksi olisi syytä miettiä soveltuvatko kunnostuksen yhteydessä tehdyt muutokset ylipäätään kyseiselle kulttuuriperintökohteelle.

**Toimenpiteet**

Tila: 2 Suunniteltu Laji: 99 Muu toimenpide Toimenpidevuosi: 2012  
 Kuvaus: Tehtyjen muutostöiden ja paloturvallisuuden tarkastaminen

**Tarkastukset**

Tila: 3 Toteutettu Laji: 6 Suojeluarvojen tarkastus Tarkastusvuosi: 2011  
 Tarkastuspvm: 5.8.2011 Tarkastaja: R. Mönkkönen  
 Kuvaus: KMO kulttuuriperintöinventointi 2011

**Viranomais-**  
**rekisterinro:**
**Kunto:** 0 Ei määritelty

**Arvotus:** 0 Ei määritelty

**Olotila:** 1 Käytössä

**Kohteen**  
**suojaus:** 0 Ei määritelty

**Selitys:**
**Selitys:**
**Ympäristön**  
**suojaus:**

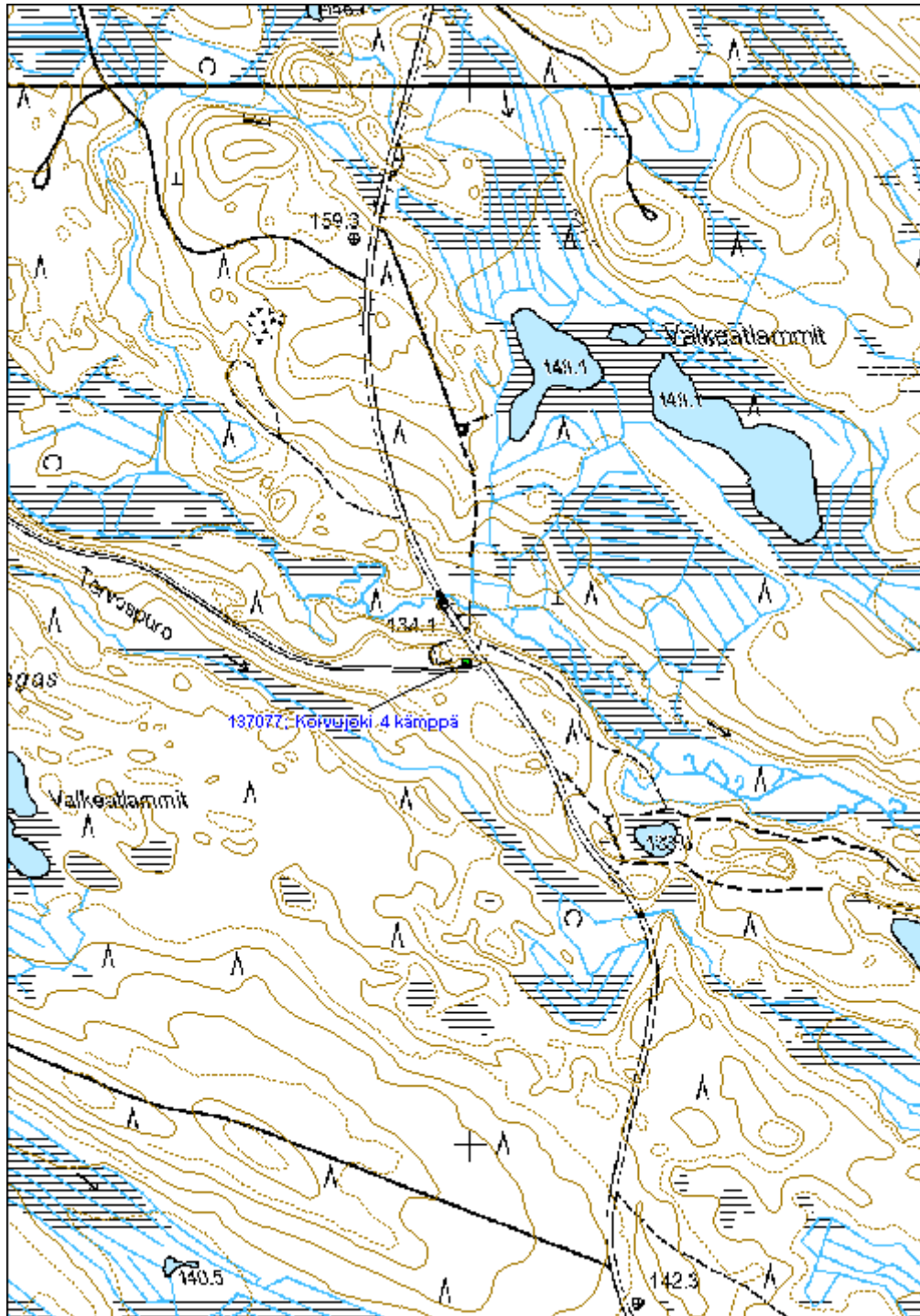
0 Ei määritelty

**Selitys:**


Koivujoki 4 kämpä sisältä. Kuvaaja Aleksi Pienimäki.



<b>Kohdetyyppi:</b>		Copyright:	© Metsähallitus 2008 © Maanmittauslaitos 1/MML/08
<b>Koordinaatit:</b>	X 7068909, Y 3641992, Z 140	Mittakaava:	1:10000



**Latoniemi lato**

MH-tunnus: 137416

<b>Kohdetyyppi:</b>	0 Ei määritelty	<b>Haltija:</b>	131 Metsätalous Itä-Suomi
<b>Ajoitus:</b>	1999 Muu rakennus	<b>Ylläpitäjä:</b>	131 Metsätalous Itä-Suomi
<b>Rakentamisvuosi:</b>		<b>Kunta:</b>	422 LIEKSA
<b>Lukumäärä:</b>			

<b>Koordinaattiselitys:</b>		<b>Geometria tuotettu:</b>	4 Gps-mittaus, korjaamaton
<b>Koordinaatit:</b>	X 7071564, Y 3649975, Z 147	<b>Löydöt:</b>	

**Taustatiedot**

Lato löytyi inventoinnissa peruskartan (1973) (434103) perusteella 17.8.2011. Lato on rakennettu ennen vuotta 1942 ja mahdollisesti peruskorjattu vuonna 1960. Kohde näkyy myös peruskartassa.

**Ympäristön kuvaus**

Kohde sijaitsee kitukasvuista mäntyä kasvavalla suolla

**Kohteen kuvaus**

Lato on kooltaan 6,5x6,5 metriä ja sen harjakorkeus on 3,5 metriä. Kyseessä on hirsinen harvasti salvottu, harjakattoinen rakennus, jonka molemmissa päissä on oviaukot (175x125 cm). Ladossa on pärekatto, josta näkee läpi. Toisen oviaukon yläkarmissa on sisäpuolella teksti: "6.4.42 kuslaa otto", tämän yläpuolella on kyltti, jossa on vuosiluku: "1960". Toisen oviaukon yläpuolella pieni kyltti, jossa on teksti: "lato". Sisällä on hirsilattia ja 20 kpl seipäillä turvetta (pehkuu). Yhden turvepaakun koko on 40x40x15cm ja jokaisessa seipäessä on noin 10 paakkua.

**Kohteen rajaus**

Kohde rajautuu pistemäisesti.

**Tulkinta**

Paikalla on lato.

**Lisätietoja**
**Toimenpiteet**
**Tarkastukset**

Tila: 3 Toteutettu Laji: 6 Suojeluarvojen tarkastus Tarkastusvuosi: 2011  
 Tarkastuspvm: 17.8.2011 Tarkastaja: R. Mönkkönen  
 Kuvaus: KMO kulttuuriperintöinventointi 2011

<b>Viranomais-</b>	<b>Kunto:</b>	2 Keskinertainen
--------------------	---------------	------------------

**rekisterinro:**
**Arvotus:** 0 Ei määritelty

**Selitys:**
**Olotila:** 2 Ei käytössä

**Kohteen  
suojelu:** 0 Ei määritelty

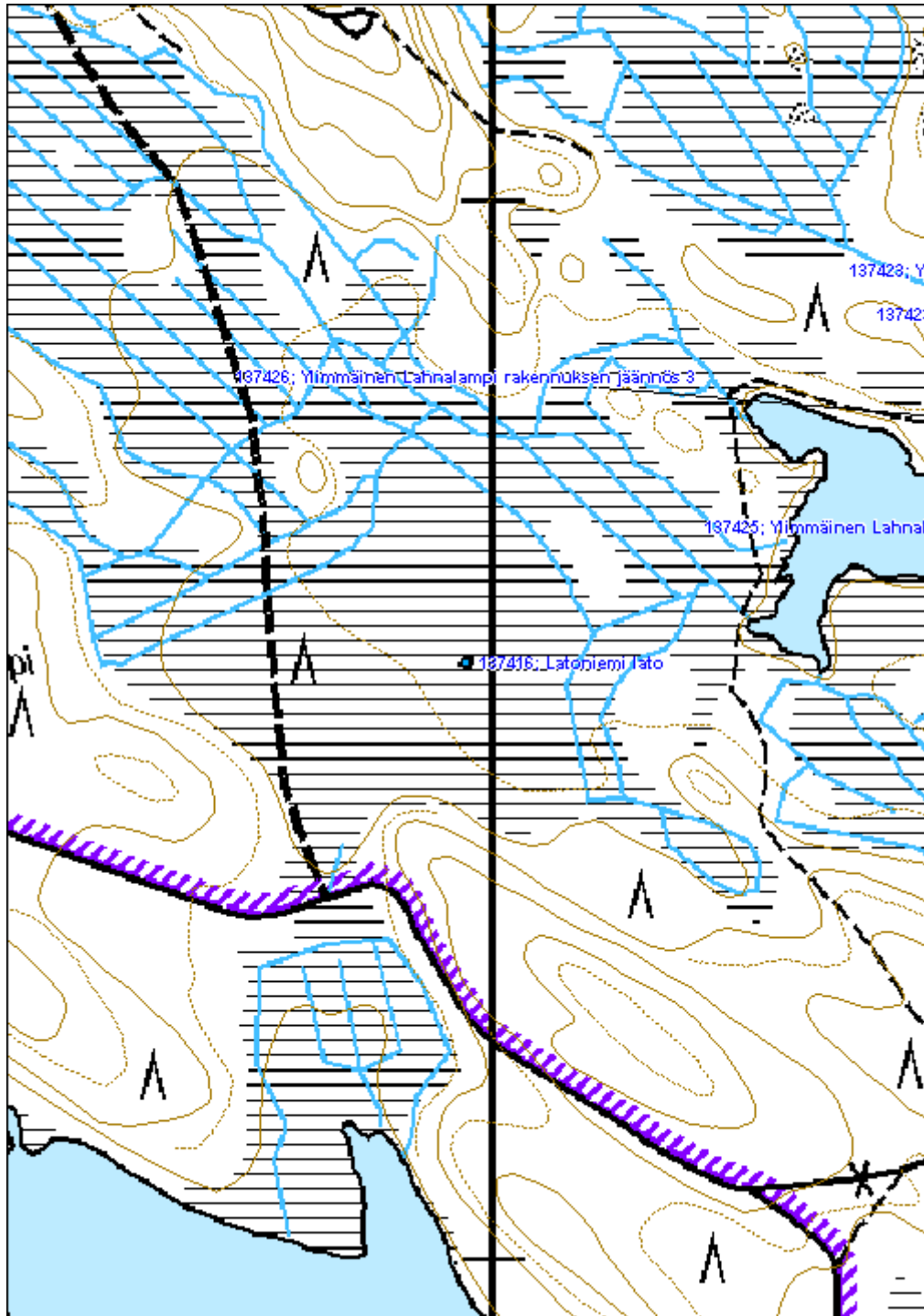
**Selitys:**
**Ympäristön  
suojelu:**

0 Ei määritelty

**Selitys:**


Latoniemi lato kuvattuna lounaasta. Kuvaaja Aleks Pienimäki.

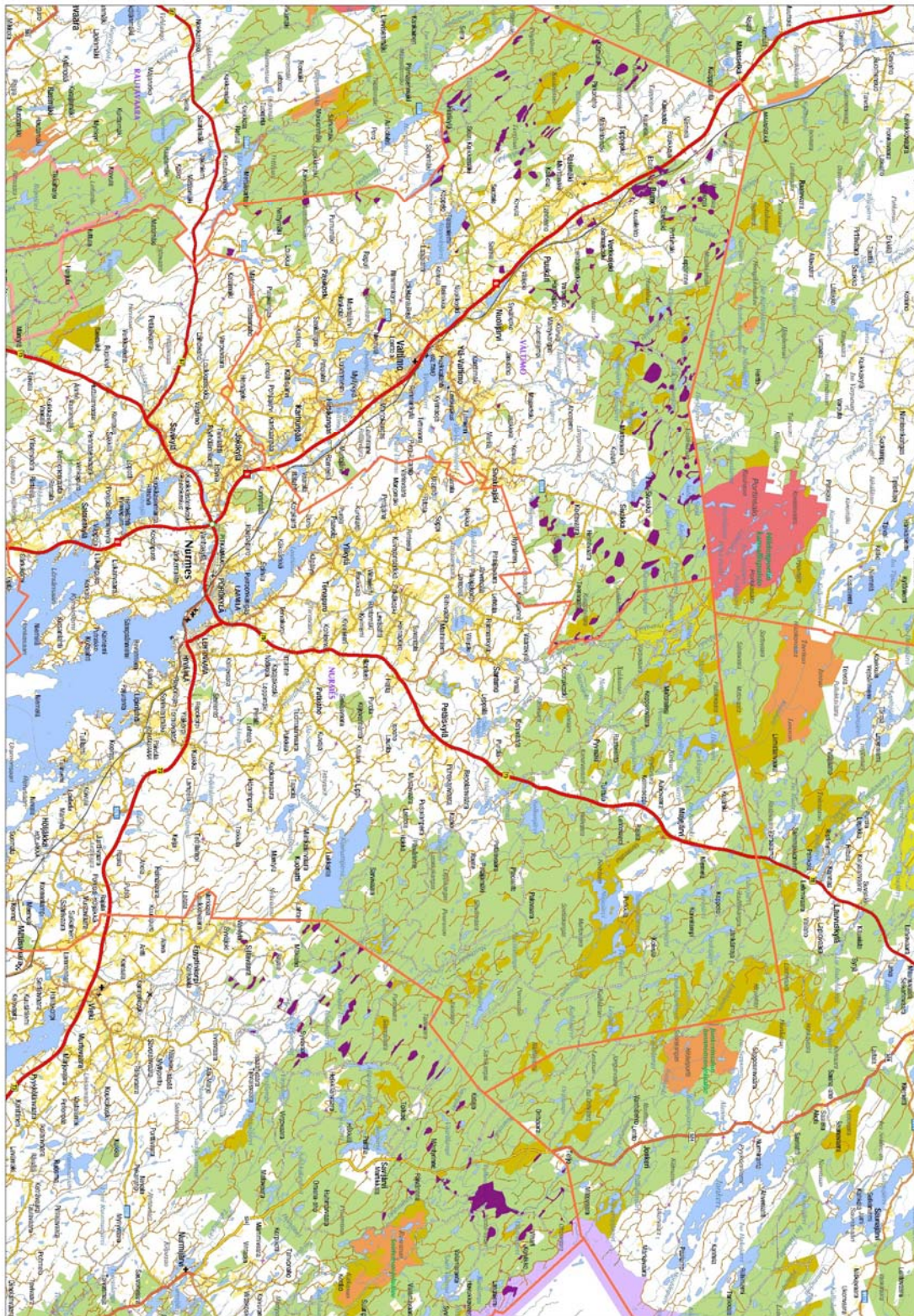
<b>Kohdetyyppi:</b>		Copyright:	© Metsähallitus 2008 © Maanmittauslaitos 1/MML/08
<b>Koordinaatit:</b>	X 7071564, Y 3649975, Z 147	Mittakaava:	1:5000



# Liitteet

Liite 1. Inventoidut alueet	s. 382
Liite 2. Löytöluettelo	s. 383
Liite 3. Lista Valtimon ja Lieksan kohteista ja alakohteista	s. 387

# Liite 1. Inventoidut alueet



Maastossa tarkastetut alueet merkittynä violetilla (*digitoitu jälkilokin perusteella*)  
© Metsähallitus 2011.

2011

KM 38930

VALTIMO PALOKANGAS

KM 38930

*Kivikautisia löytöjä, jotka Riku Mönkkönen toimitti Kansallismuseon kokoelmiin inventointimatkaltaan Valtimon Palokankaan kivikautiselle asuinpaikalle.*

*Ks. R. Mönkkösen inventointikertomus arkeologian osaston topografisessa arkistossa.*

*Diar. 27.10.2011*

*Luetteloinut R. Mönkkönen*

**1. Kvartsi-iskos, 7 kpl,** 31,6 g

**2. Kvartsi-iskos, 81 kpl** 349 g

*Asuinpaikka sijaitsee Rumon kylässä, Kokkojoen ja Verkkojoen välisen Palokankaan itään viettävällä rinteellä, Lehtolan talosta 153 metriä koilliseen. Paikalla kasvaa varttunutta mäntymetsää. Mäen keskiosat ovat tuhoutuneet hiekanotossa.*

*p=7077006, i=3581218, z= 140-146 m mpy  
Keskikoordinaatti, GPS-mittaus*

2011

KM 38931

VALTIMO PALOKANGAS 2

KM 38931

*Kivikautisia löytöjä, jotka Riku Mönkkönen toimitti Kansallismuseon kokoelmiin inventointimatkaltaan Valtimon Palokangas 2 nimiseltä kivikautiselle asuinpaikalle.*

*Ks. R. Mönkkösen inventointikertomus arkeologian osaston topografisessa arkistossa.*

*Diar. 27.10.2011*

*Luetteloinut R. Mönkkönen*

**1. Kvartsi-iskos, 4 kpl,**

15,6 g

*Asuinpaikka sijaitsee Rumon kylässä, Kokkojoen ja Verkkojoen välisen Palokankaan lounaaseen viettävällä rinteellä, Palorinteen talosta 115 metriä länteen. Paikalla kasvaa varttunutta mäntymetsää. Mäen keskiosat ovat tuhoutuneet hiekanotossa.*

*p= 7076602, i= 3581359, z= 140-143 m mpy  
Keskikoordinaatti, GPS-mittaus*



2011

KM 38932

VALTIMO AUTIOJÄRVI

KM 38932

*Historiallisen ajan löytöjä, jotka Riku Mönkkönen toimitti Kansallismuseon kokoelmiin inventointimatkaltaan Valtimon Autiojärven historiallisen ajan asuinpaikalle.*

*Ks. R. Mönkkösen inventointikertomus arkeologian osaston topografisessa arkistossa.*

*Diar. 27.10.2011*

*Luetteloinut R. Mönkkönen*

**1. Palanut savi, 19 kpl,** 29,1 g

**2. Palanut savi, 4 kpl,** 10,1 g

*Asuinpaikka sijaitsee Sivakan kylässä, Autiojärven lounaaseen antavalla rannalla. Paikalla kasvaa varttunutta mäntymetsää.*

*p= 7083027, i= 3599030, z= 177 m mpy  
Keskikoordinaatti, GPS-mittaus*

2011

KM 38933

LIEKSA JOKILAMPI

KM 38933

*Kivikautisia löytöjä, jotka Riku Mönkkönen toimitti Kansallismuseon kokoelmiin inventointimatkaltaan Lieksan Jokilammen kivikautiselle asuinpaikalle.*

*Ks. R. Mönkkösen inventointikertomus arkeologian osaston topografisessa arkistossa.*

*Diar. 27.10.2011*

*Luetteloinut R. Mönkkönen*

**1. Kvartsi-iskos, 3 kpl,**

9,9 g

*Asuinpaikka sijaitsee Siltavaaran kylässä, Viekihoen varressa sijaitsevan Jokilammen rannalla. Paikalla kasvaa varttunutta mäntymetsää.*

*p=7054742, i=3633415, z= 130 m mpy  
Keskikoordinaatti, GPS-mittaus*

Liite 3. Lista Valtimon ja Lieksan kohteista ja alakohteista

Reiska	Kohteen nimi	P	I
137251	Aittokoski juoksuhauta 1	7068852	3644279
137279	Aittokoski juoksuhauta 10	7069217	3644286
137287	Aittokoski juoksuhauta 15	7069326	3644223
137262	Aittokoski juoksuhauta 3	7068927	3644287
137264	Aittokoski juoksuhauta 4	7068951	3644304
137267	Aittokoski juoksuhauta 5	7069012	3644298
137272	Aittokoski juoksuhauta 7	7069146	3644276
137277	Aittokoski juoksuhauta 8	7069238	3644335
137278	Aittokoski juoksuhauta 9	7069293	3644325
137283	Aittokoski konekivääripesäke 13	7069280	3644291
137285	Aittokoski konekivääripesäke 14	7069287	3644292
137288	Aittokoski konekivääripesäke 16	7069316	3644237
137289	Aittokoski konekivääripesäke 17	7069325	3644238
137290	Aittokoski konekivääripesäke 17	7069350	3644232
137291	Aittokoski konekivääripesäke 19	7069351	3644240
137280	Aittokoski korsu 11	7069253	3644292
137282	Aittokoski korsukuoppa 12	7069206	3644240
137261	Aittokoski korsukuoppa 2	7068939	3644268
137293	Aittokoski korsukuoppa 21	7069336	3644197
137247	Aittokoski puolustusvarustus	7069086	3644273
137269	Aittokoski teltanpaikka 6	7068997	3644236
137292	Aittokoski tulenjohtopesäke 20	7069333	3644240
136840	Alakuoppala asuinpaikka	7075681	3606776
136843	Alakuoppala kellari jäännös 2	7075703	3606782
136845	Alakuoppala navetta jäännös 3	7075684	3606781
136841	Alakuoppala päärakennus jäännös 1	7075697	3606763
136846	Alakuoppala rakennus jäännös 4	7075671	3606772
136847	Alakuoppala rakennus jäännös 5	7075666	3606771
136662	Alasenjärvi uittopato jäännös	7085956	3574647
136944	Alimmainen Jokijärvi hiilimiilu	7076632	3607881
136801	Autiojärven Kalmosaari hautasaari	7082704	3598672
136802	Autiojärvi asuinpaikka	7083027	3599030
136805	Autiojärvi maakuoppa 2	7083043	3599020
136803	Autiojärvi uuni jäännös 1	7083057	3599017
136804	Autiojärvi uuni jäännös 2	7083006	3599035
136705	Halme lentokenttä jäännös	7079519	3588855
137390	Hattukangas merkkipuu	7073363	3641505
137298	Haukilampi juoksuhauta 1	7069153	3645487
137299	Haukilampi korsu jäännös 2	7069160	3645409
137301	Haukilampi korsu jäännös 3	7069158	3645404
137297	Haukilampi puolustusvarustus	7069153	3645489

136818	Heinäjärvi kalamaja jäännös	7084031	3602204
136677	Heiskasenaho asuinpaikka	7084584	3580479
136602	Hepopuro räjähdetarasto	7078038	3571517
136408	Hevosaho asuinpaikka	7062179	3585633
136417	Hevosaho kaivo 3	7062195	3585689
136418	Hevosaho kellarikuoppa 4	7062193	3585696
136421	Hevosaho kellarikuoppa 6	7062125	3585598
136424	Hevosaho kellarikuoppa 7	7062244	3585581
136416	Hevosaho navetta jäännös 2	7062208	3585670
136415	Hevosaho päärakennus jäännös 1	7062176	3585638
136419	Hevosaho sauna jäännös 5	7062187	3585699
137427	Jokilampi asuinpaikka	7054742	3633415
137430	Jokilampi maakuoppa 1	7054746	3633422
137396	Joki-Teljo maakuoppa	7074937	3642556
137397	Joki-Teljo maakuoppa 1	7074928	3642555
137398	Joki-Teljo maakuoppa 2	7074950	3642557
136991	Jysmänlampi merkkipuu	7082656	3580095
137402	Kalliokoskenaho kämpä jäännös	7074902	3645527
136573	Kamula lentokenttä jäännös	7076764	3570847
136564	Kamula Mattila asuinpaikka	7077006	3569327
136567	Kamula Mattila kaivo 3	7076997	3569323
136568	Kamula Mattila kellarikuoppa 4	7077030	3569330
136566	Kamula Mattila navetta jäännös 2	7076980	3569314
136565	Kamula Mattila päärakennus jäännös 1	7077015	3569340
136542	Kamula Yläpiha asuinpaikka	7077121	3569259
136551	Kamula Yläpiha kaivo 5	7077096	3569255
136545	Kamula Yläpiha kellarikuoppa 2	7077114	3569260
136554	Kamula Yläpiha kellarikuoppa 7	7077167	3569243
136556	Kamula Yläpiha kellarikuoppa 8	7077162	3569233
136552	Kamula Yläpiha navetta jäännös 6	7077085	3569262
136543	Kamula Yläpiha päärakennus jäännös 1	7077114	3569243
136549	Kamula Yläpiha päärakennus jäännös 4	7077129	3569249
136546	Kamula Yläpiha sauna jäännös 3	7077115	3569284
137450	Kiertäjänvaara 2 kaskialue	7056293	3628422
137029	Kiertäjänvaara asuinpaikka	7056312	3628513
137047	Kiertäjänvaara kaivo 6	7056298	3628532
137036	Kiertäjänvaara kellarikuoppa 2	7056224	3628490
137037	Kiertäjänvaara navetta jäännös 3	7056238	3628550
137035	Kiertäjänvaara päärakennus jäännös 1	7056244	3628521
137039	Kiertäjänvaara rakennus jäännös 4	7056209	3628544
137046	Kiertäjänvaara sauna jäännös 5	7056335	3628544
136982	Kivijärvi kalamaja jäännös	7083029	3601020
136822	Koiravaara asuinpaikka	7075540	3599284
136824	Koiravaara navetta jäännös 2	7075533	3599253

136823	Koiravaara päärakennus jäännös 1	7075560	3599269
136825	Koiravaara rakennus jäännös 3	7075510	3599291
137447	Koivikko asuinpaikka	7072424	3647219
138209	Koivikko asuinpaikka	7072423	3647235
137448	Koivikko päärakennus 1	7072466	3647256
137060	Koivujoki 2 uittopato	7070266	3640265
137062	Koivujoki 3 kämpppä jäännös	7070360	3640157
137065	Koivujoki 3 kämpppä jäännös 1	7070356	3640211
137067	Koivujoki 3 kämpppä jäännös 2	7070359	3640258
137071	Koivujoki 3 rakennus jäännös 5	7070354	3640193
137068	Koivujoki 3 sauna jäännös 3	7070334	3640256
137069	Koivujoki 3 sauna jäännös 4	7070377	3640055
137070	Koivujoki 3 talli jäännös 5	7070370	3640095
137077	Koivujoki 4 kämpppä	7068909	3641992
137374	Koivujoki ampumapesäke 1	7068959	3641824
137375	Koivujoki ampumapesäke 2	7068953	3641838
137379	Koivujoki ampumapesäke 5	7068893	3642070
137380	Koivujoki ampumapesäke 6	7068888	3642085
137381	Koivujoki ampumapesäke 7	7068880	3642099
137382	Koivujoki ampumapesäke 8	7068840	3642155
137383	Koivujoki ampumapesäke 9	7068811	3642207
137384	Koivujoki juoksuhauda 10	7068798	3642196
137377	Koivujoki juoksuhauda 3	7068959	3641824
137378	Koivujoki juoksuhauda 4	7068928	3641897
137373	Koivujoki puolustusvarustus	7068869	3642124
136474	Kokkojoki uittopato jäännös	7061627	3579131
137435	Korkeasärkkä lentokenttä	7062056	3635046
136899	Kuoppalehto asuinpaikka	7075957	3606362
136902	Kuoppalehto kellarikuoppa 2	7075920	3606378
136904	Kuoppalehto kellarikuoppa 3	7076001	3606328
136901	Kuoppalehto päärakennus jäännös 1	7075991	3606351
136834	Kuoppavaara asuinpaikka	7075716	3606693
136839	Kuoppavaara navetta jäännös 4	7075674	3606658
136836	Kuoppavaara päärakennus jäännös 1	7075727	3606642
136837	Kuoppavaara rakennus jäännös 2	7075712	3606664
136838	Kuoppavaara rakennus jäännös 3	7075689	3606676
137413	Lahnasuo merkkipuu	7072333	3647956
137416	Latoniempi lato	7071564	3649975
136362	Levämäki asuinpaikka	7053426	3582869
136375	Levämäki kellari jäännös 5	7053405	3582900
136378	Levämäki lato jäännös 6	7053458	3582829
136379	Levämäki lato jäännös 7	7053341	3582818
136377	Levämäki lato jäännös 8	7053351	3582897
136365	Levämäki navetta jäännös 2	7053390	3582881

136364	Levämäki päärakennus jäännös 1	7053414	3582862
136373	Levämäki riihi jäännös 4	7053364	3582944
136366	Levämäki sauna jäännös 3	7053358	3582876
137016	Liuhantammi uittopato	7072710	3575773
136685	Matalajärvi 2 kalamaja jäännös	7082978	3588473
136684	Matalajärvi kalamaja jäännös	7083100	3587704
136665	Matovaara 2 rakennus jäännös	7083298	3579581
136670	Matovaara asuinpaikka	7083426	3580022
136674	Matovaara kellari jäännös 3	7083446	3580021
136672	Matovaara navetta jäännös 1	7083425	3580057
136671	Matovaara päärakennus jäännös 1	7083451	3580040
136675	Matovaara sauna jäännös 4	7083411	3579985
136919	Mikonmäki asuinpaikka	7070803	3592890
136922	Mikonmäki kellarikuoppa 3	7070769	3592915
136921	Mikonmäki navetta jäännös 2	7070796	3592869
136920	Mikonmäki päärakennus jäännös 1	7070812	3592891
136709	Murtojärvi kämppä jäännös	7080068	3593540
136710	Murtojärvi kämppä jäännös 1	7080067	3593523
136711	Murtojärvi rakennus jäännös 2	7080085	3593538
137122	Mustapuro muistomerkki	7064864	3639633
136485	Myllykoski 2 uittolaite jäännös	7061877	3579718
136481	Myllykoski mylly jäännös	7061886	3579642
136940	Mäntyjoki rajamerkki	7074499	3608509
137244	Naukkajanlampi 2 maakuoppa 2	7067418	3643590
137242	Naukkajanlampi 2 rajavartioasema jäännös	7067379	3643548
137243	Naukkajanlampi 2 rajavartioasema jäännös 1	7067413	3643572
137246	Naukkajanlampi 2 sauna jäännös 4	7067340	3643565
137245	Naukkajanlampi 2 teltanpaikka 3	7067384	3643505
137230	Naukkajanlampi hiilimiilu	7067269	3643342
137232	Naukkajanlampi hiilimiilu 1	7067282	3643349
137233	Naukkajanlampi hiilimiilu 2	7067259	3643336
137182	Naukkajansuo 2 rajamerkki	7067482	3643046
137194	Naukkajansuo kellarikuoppa 3	7067190	3643074
137190	Naukkajansuo kämppä jäännös	7067178	3643061
137191	Naukkajansuo kämppä jäännös 1	7067170	3643055
137192	Naukkajansuo rakennus jäännös 2	7067187	3643053
137210	Numerokangas merkkipuu	7059690	3631752
136358	Nälkäkallio merkkipuu	7074290	3577927
136401	Otramäki 2 merkkipuu	7055239	3580402
136386	Otramäki asuinpaikka	7055215	3580494
136392	Otramäki kellarikuoppa 3	7055173	3580501
136390	Otramäki navetta jäännös 2	7055192	3580553
136387	Otramäki päärakennus jäännös 1	7055220	3580523
137405	Otrosjoki 2 uittolaite jäännös	7074892	3643687

137399	Otrosjoki uittopato jäännös	7075542	3645873
137439	Otroskoski kellarikuoppa 3	7073894	3644211
137436	Otroskoski kämppä	7073911	3644201
137437	Otroskoski kämppä 1	7073897	3644198
137438	Otroskoski sauna 2	7073875	3644193
137440	Otroskoski talli jäännös 4	7073936	3644181
136530	Palmikki kellarikuoppa 2	7072491	3573597
136527	Palmikki kämppä jäännös	7072505	3573588
136531	Palmikki kämppä jäännös 1	7072499	3573588
136533	Palmikki sauna jäännös 4	7072464	3573585
136532	Palmikki talli jäännös 3	7072545	3573587
136518	Palmikkijoki uittolaite jäännös	7072575	3573621
136937	Palokangas 2 asuinpaikka	7076602	3581359
136933	Palokangas asuinpaikka	7077006	3581218
136934	Palokangas kvartseskittymä 1	7077052	3581199
136787	Patali kaivo 2	7079065	3601167
136785	Patali kämppä jäännös	7079050	3601165
136786	Patali kämppä jäännös 1	7079044	3601158
137054	Pieni Itävaara 2 asuinpaikka	7058922	3626914
137058	Pieni Itävaara 2 navetta jäännös 2	7058903	3626930
137057	Pieni Itävaara 2 päärakennus jäännös 1	7058930	3626918
137049	Pieni Itävaara asuinpaikka	7059049	3626691
137051	Pieni Itävaara kellarikuoppa 2	7059143	3626700
137053	Pieni Itävaara lato jäännös 4	7059050	3626693
137052	Pieni Itävaara navetta jäännös 3	7059072	3626702
137050	Pieni Itävaara päärakennus jäännös 1	7059107	3626679
136454	Pihlajakangas asuinpaikka	7062945	3579638
136466	Pihlajakangas kaivo 4	7063005	3579626
136469	Pihlajakangas kellarikuoppa 6	7063062	3579625
136460	Pihlajakangas navetta jäännös 2	7062987	3579628
136459	Pihlajakangas päärakennus jäännös 1	7062964	3579598
136467	Pihlajakangas rakennus jäännös 5	7063012	3579632
136468	Pihlajakangas rakennus jäännös 7	7063038	3579641
136464	Pihlajakangas sauna jäännös 3	7063007	3579601
136581	Pirkonaho asuinpaikka	7076607	3571955
136583	Pirkonaho kaivo 2	7076625	3571925
136588	Pirkonaho kellari 7	7076679	3571979
136586	Pirkonaho kellarikuoppa 5	7076670	3572001
136587	Pirkonaho kellarikuoppa 6	7076674	3571990
136590	Pirkonaho murahauta 9	7076424	3571874
136584	Pirkonaho navetta jäännös 1	7076589	3571908
136582	Pirkonaho päärakennus jäännös 1	7076637	3571906
136585	Pirkonaho rakennuksen jäännös 4	7076566	3571977
136589	Pirkonaho sauna jäännös 8	7076680	3571957

137400	Pitkäkangas merkkipuu	7069844	3645398
136995	Pitkäsalonaho hiilimiilu	7067836	3573355
136596	Pölkönlehto kämppä jäännös	7077221	3570848
137353	Riihivaara kellari jäännös 3	7064099	3634432
137349	Riihivaara kämppä jäännös	7064093	3634401
137350	Riihivaara kämppä jäännös 1	7064070	3634369
137352	Riihivaara rakennus jäännös 2	7064105	3634380
136782	Rinnesuo 2 kaskialue	7082950	3596849
136783	Rinnesuo kaskiröykkiö	7082952	3596880
136780	Rinnesuo rakennus jäännös	7083584	3596617
136655	Rumo 2 rakennus jäännös	7080732	3578481
136656	Rumo 2 rakennus jäännös 1	7080753	3578466
136657	Rumo 2 rakennus jäännös 2	7080722	3578493
136658	Rumo 2 sauna jäännös 3	7080744	3578494
136653	Rumo kaivo 2	7080540	3578225
136651	Rumo kämppä jäännös	7080525	3578220
136652	Rumo kämppä jäännös 1	7080508	3578230
136932	Rumonkoski 2 silta jäännös	7079504	3579452
136927	Rumonkoski asuinpaikka	7079616	3579150
136686	Ruostekorpi merkkikivi	7081367	3589715
136827	Ruostelammi kämppä jäännös	7075030	3601345
137449	Saarikoski kämppä jäännös	7071314	3644793
137372	Sarvijoki 2 uittopato jäännös	7064460	3641584
137369	Sarvijoki ampumapesäke 4	7064293	3641644
137370	Sarvijoki ampumapesäke 5	7064309	3641642
137371	Sarvijoki ampumapesäke 6	7064378	3641569
137360	Sarvijoki juoksuhauta 1	7064283	3641637
137366	Sarvijoki juoksuhauta 2	7064318	3641622
137368	Sarvijoki juoksuhauta 3	7064371	3641552
137354	Sarvijoki puolustusvarustus	7064325	3641595
136494	Sauna-aho 2 lentokenttä jäännös	7070864	3573019
136506	Sauna-aho kellarikuoppa 2	7070577	3573153
136504	Sauna-aho kämppä jäännös	7070572	3573169
136505	Sauna-aho kämppä jäännös 1	7070564	3573142
136507	Sauna-aho rakennus jäännös 3	7070585	3573192
137198	Seikola asuinpaikka	7058395	3626769
137202	Seikola kellarikuoppa 3	7058433	3626773
137204	Seikola kellarikuoppa 4	7058455	3626751
137201	Seikola navetta jäännös 2	7058385	3626740
137199	Seikola päärakennus jäännös 1	7058429	3626734
136768	Sivakka lentokenttä jäännös	7081946	3597317
136727	Sivakkajärvi kaivo 2	7081555	3596003
136737	Sivakkajärvi Kalmosaari hautasaari	7080136	3598097
136729	Sivakkajärvi kellarikuoppa 3	7081495	3595995



136725	Sivakkajärvi kämpppä jäännös	7081523	3596026
136726	Sivakkajärvi kämpppä jäännös 1	7081544	3596042
136947	Sivakkavaara nauriskuoppa	7079748	3599399
136719	Sormusenlampi kämpppä jäännös	7081909	3593408
136792	Syrjänkannas kämpppä jäännös	7083459	3598983
136797	Syrjänpuro rakennus jäännös 1	7083363	3599068
136796	Syrjänpuro uittopato jäännös	7083316	3599145
137213	Syvänlampi uittopato jäännös	7058498	3634936
137215	Syvävaara asuinpaikka	7057865	3634981
137217	Syvävaara kellarikuoppa 2	7057888	3634963
137218	Syvävaara kellarikuoppa 3	7057885	3634954
137216	Syvävaara päärakennus jäännös 1	7057864	3634987
137219	Syvävaara uuni jäännös 4	7057936	3634979
136772	Tammikoski uittopato jäännös	7081632	3598998
136597	Tappojoki 2 kämpppä jäännös	7079031	3572411
136598	Tappojoki 2 sauna jäännös	7079021	3572387
136605	Tappojoki 3 rakennus jäännös	7079164	3572354
136599	Tappojoki kämpppä jäännös	7079312	3572084
137393	Teljonlampi rajamerkki	7075261	3642239
137159	Tiaisenvaara asuinpaikka	7065197	3634873
137167	Tiaisenvaara kaivo 4	7065194	3634872
137168	Tiaisenvaara kaivo 5	7065206	3634877
137178	Tiaisenvaara kellarikuoppa 10	7065120	3634853
137172	Tiaisenvaara kellarikuoppa 6	7065189	3634885
137177	Tiaisenvaara kellarikuoppa 9	7065253	3634883
137180	Tiaisenvaara lato jäännös 11	7065124	3634874
137181	Tiaisenvaara lato jäännös 12	7065240	3634845
137160	Tiaisenvaara päärakennus jäännös 1	7065202	3634903
137162	Tiaisenvaara rakennus jäännös 2	7065181	3634879
137165	Tiaisenvaara rakennus jäännös 3	7065185	3634895
137175	Tiaisenvaara riihi jäännös 8	7065245	3634875
137174	Tiaisenvaara sauna jäännös 7	7065230	3634873
137434	Tötterövaara kaskialue	7061962	3628125
137188	Valamantie ampumapesäke 1	7067124	3643077
137189	Valamantie ampumapesäke 2	7067202	3643061
137187	Valamantie puolustusvarustus	7067162	3643088
136771	Valkeanlamminkangas merkkipuu	7083369	3595300
137433	Valkoslammit kämpppä jäännös	7057630	3631543
137000	Varpasuo rakennus jäännös	7074419	3585632
136699	Verkkajoki 2 uittopato jäännös	7081373	3586198
137009	Verkkajoki kellarikuoppa 3	7080261	3589026
138215	Verkkajoki kämpppä	7080290	3589043
137004	Verkkajoki kämpppä 1	7080280	3589025
137014	Verkkajoki käymälä 7	7080329	3589022

137010	Verkkojoki liiteri 4	7080295	3589046
137013	Verkkojoki sauna 6	7080315	3589039
136683	Verkköjärvi kämppä jäännös	7081706	3586683
136984	Verkkosaari kalliohakkaukset	7082594	3598802
137411	Vihari 2 merkkipuu	7072242	3646700
137412	Vihari 3 merkkipuu	7072389	3646696
137443	Vihari asuinpaikka	7072844	3646159
137446	Vihari navetta jäännös 3	7072778	3646230
137444	Vihari päärakennus 1	7072821	3646277
137445	Vihari sauna 2	7072781	3646269
137401	Wiharinkoski silta	7072294	3645173
137423	Ylimmäinen Lahnalampi rakennus jäännös	7071784	3650502
137424	Ylimmäinen Lahnalampi rakennus jäännös 1	7071777	3650526
137425	Ylimmäinen Lahnalampi rakennus jäännös 2	7071801	3650531
137426	Ylimmäinen Lahnalampi rakennus jäännös 3	7071793	3650467
136702	Ylä-Kolkonjärvi 2 niittypato	7083400	3590826
136925	Ylä-Kolkonjärvi 3 merkkipuu	7083254	3590913
136704	Ylä-Kolkonjärvi lato jäännös	7082849	3591121
136849	Yläkuoppala asuinpaikka	7075850	3606523
136855	Yläkuoppala kaivo 2	7075915	3606496
136856	Yläkuoppala kaivo 3	7075862	3606483
136873	Yläkuoppala kellarikuoppa 7	7075854	3606532
136882	Yläkuoppala kellarikuoppa 8	7075858	3606513
136854	Yläkuoppala päärakennus jäännös 1	7075878	3606518
136862	Yläkuoppala rakennus jäännös 4	7075930	3606523
136863	Yläkuoppala rakennus jäännös 5	7075868	3606474
136868	Yläkuoppala rakennus jäännös 6	7075870	3606532
136885	Yläkuoppala rakennus jäännös 9	7075811	3606490