

# Nurmes kulttuuriperintö- inventointi 2011



# KUVAILEHTI

JULKAISUA	Metsähallitus	JULKAISUAIKA
TOIMEKSIANTAJA	Metsähallitus	HYVÄKSYMISPÄIVÄMÄÄRÄ
LUOTTAMUKSELLISUUS		ASIANUMERO 5527/41/2011
SUOJELUALUETYYPPI/ SUOJELUOHJELMA		
ALUEEN NIMI		
NATURA 2000 -ALUEEN NIMI JA KOODI		
ALUEYKSIKKÖ		
TEKIJÄ(T)	Ville Laurila	
JULKAISUN NIMI	Nurmes kulttuuriperintöinventointi 2011	
TIIVISTELMÄ	<p>Nurmeksen Metsähallituksen talousmetsien inventoinnissa löydettiin yhteensä 150 kohdetta joista 26 luokiteltiin lain suojaamiksi muinaisjäänöksiksi. Näistä esihistoriallisiksi asuinpaikoiksi tulkittuja kvartsi-iskoksien löytöpaikkoja vesistöjen rannoilta tavattiin viisi. Historiallisen ajan asuinpaikkoja 1700-luvun lopusta ja 1800-luvulta löydettiin yhteensä seitsemän. Merkkipuita, eli yli sadan vuoden ikäisiä vuosilukuja ja muita merkkejä puissa havaittiin neljä. Neljä kohteista oli historiallisen ajan hautasaaria ja loput seitsemän sekalaisia muinaisjäänöskohteita</p> <p>Kulttuuriperintökohteista suurin yksittäiseen ryhmä olivat historiallisen ajan asuinpaikat jotka olivat autioituneet 1950–1970 –luvuilla. Näitä löydettiin 33. Teolliseen metsätalouteen liittyviä kohteita, pääasiassa metsätyökämppeä ja uittopatoja tavattiin yhteensä 36. Tervan- tai hiilenpolttoon liittyviä kohteita oli 14. Sekalaisia rakennuksenjäänönteitä 1900-luvulta, pääasiassa latoja, niittysaunoja ja varastoja tavattiin 17. Liikenteeseen ja tiedonkulkuun liittyviä kohteita oli 15, nämä olivat lannoituksiin käytettyjä metsälentokenttiä, sillanjäänönteitä ja torneja. Sotahistoriallisia kohteita oli kaksi joista toinen oli puolustusvarustus, toinen varuskunnan jäänös. Loput seitsemän kohdetta olivat sekalaisia 1900-luvun rakenteita.</p>	
AVAINSANAT	Nurmes, kulttuuriperintö, arkeologia, hautasaaret, savotat, tervahaudat, hiilimiilut	
MUUT TIEDOT		
SARJAN NIMI JA NUMERO		
ISSN	ISBN (NIDOTTU) ISBN (PDF)	
SIVUMÄÄRÄ	481s	KIELI I
KUSTANTAJA	PAINOPAIKKA	
JAKAJA	Metsähallitus, luontopalvelut	HINTA



# Arkisto- ja rekisteritiedot

Taulukko 1

Tutkimuskohteen koko nimi	<i>Nurmes</i>
Kunta/kaupunki, kylä/kaupunginosa, tila/kortteli tontti	<i>Nurmes</i>
Tutkimuksen laji (inventointi, kartoitus)	<i>Kulttuuriperintöinventointi</i>
Kohteen ajoitus	<i>Esihistoriallinen-historiallinen</i>
Peruskarttalehti/-lehdet	432408, 432407, 432405, 432404, 432402, 432401, 432211, 432210, 432309, 432306, 432305, 432303, 432301, 432111, 432110, 432107, 432104, 431406, 431212, 431209, 431206
Kohteen sijainti yhteiskoordinaatistossa	N 7055762, E 3603263
Maanomistaja	Metsähallitus
Tutkimuslaitos	
Kenttätyönjohtaja	<i>Ville Laurila</i>
Tutkitun alueen laajuus	54 000 ha
Tutkimuksen kustantaja ja tutkimuskustannukset	Metsähallitus
Löydöt (nrot), diarointi pvm. kokoelma, tallennuspaikka	KM 38964–38968
Rahakammioon toimitetut rahat	
Rakennusfragmentit (nrot)	
Mustavalkonegatiivit, diapositiivit ja digitaaliset kuvatalenteet (nrot)	Kuvat on tallennettu Metsähallituksen arkistoon. Tekijänoikeus kuviin on Metsähallituksella.
Aikaisemmat tutkimukset ja tarkastuskäynnit	Lönnberg 1972, inventointi Poutiainen, Koponen, Kupiainen 1992–1994, inventointi Helsingin yliopisto 1998, inventointi Räihälä 2006, inventointi
Arkistoitu kirjeenvaihto (tutkimusluvan diaarino, lausunnot)	
Mahdolliset tutkimuskohdetta koskevat julkaisut	
Tutkimuskertomuksen sivumäärä	<i>481s</i>
Alkuperäisen tutkimuskertomuksen säilytyspaikka ja kopioiden säilytyspaikat	Metsähallitus arkisto. Asianumero <i>5527/41/2011</i>

# Sisällys

ARKISTO- JA REKISTERITIEDOT .....	3
SISÄLLYS .....	4
LUETTELO KOHTEISTA .....	5
1 JOHDANTO.....	9
2 INVENTOINTIALUEEN MAISEMA, LUONTO SEKÄ MAA- JA KALLIOPERÄ.....	12
3 ALUEEN TUTKIMUSHISTORIA.....	13
4 TULOSTEN TARKASTELU JA JOHTOPÄÄTÖKSET .....	14
Muinaisjäännökset.....	14
Kulttuuriperintökohteet .....	19
ALLEKIRJOITUS .....	27
LÄHTEET .....	27
5 KOHDETIEDOT .....	28
5.1 ARKEOLOGISET KOHTEET .....	28
LIITTEET.....	476

# Luettelo kohteista

Taulukko 2. Luettelo kohteista.

Nimi	Reiska	P	I	sivu
<b>MUINAISJÄÄNNÖKSET</b>				
<b>esihistorialliset asuinpaikat</b>				
Peurajärvi esihistoriallinen asuinpaikka	137045	7082068	3607381	29
Peurajärvi saunanranta esihistoriallinen asuinpaikka	139423	7081852	3607517	32
Peurajärven Mäntyjärvi esihistoriallinen asuinpaikka	139440	7082962	3608053	34
Aittolahti esihistoriallinen asuinpaikka	139444	7060678	3625352	36
Itälahti esihistoriallinen asuinpaikka	139450	7059882	3625434	38
<b>historialliset asuinpaikat</b>				
Jänislehto 1 asuinpaikka	136472	7074046	3628600	40
Jänislehto 2 asuinpaikka	136479	7073829	3628493	43
Kuikka asuinpaikka	136487	7076286	3625498	46
Vehkanautio asuinpaikka	136569	7082257	3624304	49
Pieni Parvajärvi asuinpaikka	136576	7082546	3624772	52
Parvansalmi asuinpaikka	136593	7083106	3624748	55
Rahivaara asuinpaikka	136453	7071337	3613274	58
<b>merkkipuut</b>				
Venetjärvi merkkipuu ja tienviitta	136793	7080333	3615569	61
Loukkulampi 2 merkkipuu	136826	7081381	3629676	64
Uuronvaara merkkipuu	136851	7087120	3632320	67
Hytelönkangas merkkipuu	136852	7083570	3632936	70
<b>hautasaaret</b>				
Sikosaari hautasaari	137183	7060840	3621328	73
Talajärvi Kalmosaari	137311	7082644	3615120	76
Kivijärvi Kalmosaari	137313	7082311	3617035	79
Turkkijärvi Kalmosaari	137345	7084095	3615815	82
<b>muut muinaisjäännöskohteet</b>				
Kontiosaari kuoppa jäännös	139882	7082778	3607393	85
Metsojärvi rakennus jäännös	136776	7077264	3613613	88
Paistinvaara uuni jäännös	137193	7081565	3609463	91
Aittolahti sudenkuoppa	137211	7060732	3625281	94
Mäntyjoki kuoppa	137156	7073806	3610111	97
Jäkäläkangas kalapato jäännös	137143	7082203	3608015	100
<b>Muut kulttuuriperintökohteet</b>				
<b>asuinpaikat</b>				
Raita-aho asuinpaikka	136295	7074182	3619868	103
Raita-aho 2 asuinpaikka	136304	7073671	3619367	106
Lampela asuinpaikka	136327	7075469	3621901	109
Kanervavaara asuinpaikka	136347	7075745	3616648	112



Kanervavaara 2 asuinpaikka	136342	7075876	3617319	115
Vellivaara asuinpaikka	136367	7076157	3620197	118
Raatevaara asuinpaikka	136385	7074902	3622534	121
Hovila asuinpaikka	136407	7071912	3614077	124
Kokkomäki asuinpaikka	136413	7071689	3613907	127
Jokivaara asuinpaikka	136508	7067834	3632022	130
Ala-Pusula asuinpaikka	136673	7065883	3621056	133
Kokko-Raate asuinpaikka	136693	7067502	3622037	135
Leppivaara asuinpaikka	136695	7067547	3623635	139
Suuri Palovaara asuinpaikka	136860	7072602	3624680	142
Pieni Heinävaara asuinpaikka	136835	7081091	3628478	145
Heinävaaran keskuskangas asuinpaikka	136850	7081487	3632019	148
Keräsenaho asuinpaikka	136923	7075370	3620436	151
Sarvivaara asuinpaikka	137018	7062237	3624752	154
Uuranvaara asuinpaikka	137022	7079462	3620470	157
Itäniemi asuinpaikka	137064	7058864	3625540	161
Rapavaara asuinpaikka	137306	7071209	3616784	164
Heittomäki asuinpaikka	136654	7037209	3597533	167
Kassaramäki asuinpaikka	136664	7037107	3596752	170
Ohtosenlehto asuinpaikka	136678	7064873	3619594	173
Nälkömäki asuinpaikka	136521	7038741	3600180	178
Juhananvaara asuinpaikka	136935	7043438	3594408	179
Matomäki asuinpaikka	136945	7047939	3580372	182
Pieni Ylisenvaara asuinpaikka	136969	7041439	3595069	185
Pöksyvaara asuinpaikka	136973	7039796	3592604	188
Pitkälä asuinpaikka	136983	7037953	3586133	191
Kaunismäki asuinpaikka	136989	7038117	3586325	194
Kupumäki asuinpaikka	136996	7036575	3585504	197
Kujanginlehto asuinpaikka	137351	7037440	3594683	200
<b>sotahistorialliset kohteet</b>				
Jokikylä varuskunta jäännös	136544	7052461	3600808	203
Mäntyjärvi puolustusvarustus	136712	7068848	3632687	208
<b>metsätalouden jäännökset</b>				
Mäntyjärvi kämpä jäännös	136514	7068417	3634140	209
Parvanjoki kämpä jäännös	136578	7082489	3625099	212
Parvanjoki 2 uittopato jäännös	136579	7082487	3625135	215
Kärenjoki uittopato jäännös	136580	7081509	3625618	218
Parvajärvi kämpä jäännös	136591	7083223	3624478	221
Käärmesärkkä rakennus jäännös	136600	7083993	3605889	224
Peurajärven Mäntyjärvi 3 kämpä jäännös	136601	7083408	3607592	227
Mätäskoski uittopato jäännös	136606	7083084	3609127	230
Mäntyjoki uittopato jäännös	136607	7083247	3606461	233
Rosvohotu pato jäännös	136608	7082601	3607290	236
Ahmolampi kämpä jäännös	136647	7078652	3607519	239
Kokko-Raate 2 kämpä jäännös	136694	7067404	3622160	242

Pyöreä Kaatiolampi kämppä jäännös	136703	7064061	3624536	245
Kujanginjoki uittorakenteet jäännös	136775	7077860	3612832	248
Kujankijoki uittopato jäännös	136781	7084654	3617900	251
Katajakoski uittopato jäännös	136789	7085852	3615263	254
Talaskoski uittopato jäännös	136794	7082278	3614682	257
Talaskoski 2 kämppä jäännös	136795	7082272	3614570	260
Kolkonjoki uittopato jäännös	136857	7072366	3619578	263
Kolkonjoki 3 kämppä jäännös	136859	7072403	3619620	266
Mäntyjoki uittoränni	136877	7069461	3634660	269
Mäntyjärven ranta kämppä jäännös	136883	7070141	3631975	272
Mäntyjärvi 2 uittopato jäännös	136895	7069903	3633398	275
Suolakangas kämppä jäännös	137011	7083129	3632072	278
Parvajärvi 3 kämppä jäännös	137146	7084619	3624615	281
Jänkäjärvi kämppä jäännös	137147	7086068	3626812	284
Peurajärven Mäntyjärvi 2 kämppä jäännös	137059	7083259	3607865	287
Luhtalampi kämppä jäännös	137284	7073134	3633353	290
Metsojärvi kämppä jäännös	137302	7077927	3612623	293
Jäkäläkangas kämppä jäännös	137309	7082058	3608588	296
Kärenvaara kämppä jäännös	136380	7072570	3622470	299
Mammankaivo kämppä jäännös	136403	7074464	3616039	302
Ylin Keskuskankaankoski pato jäännös	136341	7075335	3622205	305
Purtolampi uittopato jäännös	136498	7065481	3630260	308
Särkilampi kämppä jäännös	136493	7073931	3631495	311
Mustinpuro kämppä jäännös	136495	7067951	3628742	314
<b>tervahaudat ja hiilimiilut</b>				
Syvälampi tervahauta	136285	7072297	3617358	317
Kolkonjärvi hiilettämö	136289	7072814	3618746	320
Hietanen tervapirtti jäännös	136926	7084869	3613778	323
Hietanen 2 tervahauta jäännös	136928	7084887	3613778	326
Valkealampi tervahauta	137015	7087137	3624653	329
Hietanen 3 tervahauta	137142	7084057	3613824	332
Päälampi 2 miilu	137253	7072439	3617210	335
Kolkonsuo tervahauta	136326	7074372	3620489	338
Vehkanlampi tervahauta	136574	7082048	3624884	341
Parvajärvi 2 miilu	136592	7084643	3624528	344
Ukonkangas tervahauta	136646	7079940	3607132	347
Koppelolampi tervahauta	136779	7079516	3612613	350
Katajakangas tervahauta jäännös	136784	7085387	3615546	353
Kolkonjoki 2 kämppä jäännös	136858	7072417	3619395	356
<b>rakennusten jäännökset</b>				
Vihtasuo rakennus jäännös	137305	7033048	3589329	359
Peurajärvi 2 rakennus jäännös	137310	7081493	3607791	362
Kanervavaara 3 lato jäännös	136363	7075908	3616914	365
Havukkasuo lato jäännös	136376	7075190	3624403	368
Pitkäkoski lato jäännös	136402	7073446	3621393	371

Iso Sarvilampi rakennuksen jäännös	136520	7071295	3634661	374
Lehtola lato jäännös	136536	7039675	3600426	377
Pusulanjärvi rakennus jäännös	136687	7066720	3621596	380
Kaatiopuro lato jäännös	136773	7062606	3626508	383
Metsojoki lato jäännös	136777	7076656	3612902	386
Metsojoki 2 niittysauna jäännös	136778	7076676	3612796	389
Mustinjoki niittysauna jäännös	136871	7069320	3627796	392
Mäntyjärvi 3 lato jäännös	136903	7069897	3633404	395
Päälampi varasto jäännös	136931	7072611	3616997	398
Kujankijoki 2 lato jäännös	137033	7078102	3613265	401
Katajajoen sauna jäännös	137145	7084533	3615536	404
Myllylampi mylly jäännös	136819	7082995	3627884	407
<b>liikennekohteet</b>				
Koivujoki silta jäännös	137281	7077435	3633470	410
Palovaara lentokenttä jäännös	136465	7072390	3625089	413
Hiltuspuro silta	136492	7073770	3631634	416
Peurakangas lentokenttä jäännös	136610	7081280	3608175	419
Mäntyjärvi 4 pitkokset jäännös	136911	7069749	3634074	422
Ahvenlamminsuu lentokenttä jäännös	136930	7078867	3614384	425
Jokiniemenkangas silta jäännös	136979	7031214	3591615	428
Heinäsuu pitkokset jäännös	137003	7043382	3586913	431
Saunakosket silta jäännös	137164	7074965	3608325	434
Ylimmäinen Jokilampi silta jäännös	137170	7078785	3608068	437
Salmijärvi lentokenttä jäännös	136706	7062725	3628111	440
Palovaara torni jäännös	137846	7072682	3624275	443
Loukkulampi pitkokset jäännös	136821	7081429	3629711	446
Jängänkangas lentokenttä jäännös	136853	7084655	3626509	449
Pöksyvaara 2 torni jäännös	136978	7039661	3592605	452
<b>muut</b>				
Iloaari tanssipaikka	137220	7060416	3624859	455
Aittosaari malmivarasto	137237	7060236	3625311	458
Kolkonjärvi 2 kaskialue	137273	7072859	3620512	461
Rutnikkalampi merkkipuu	136929	7085089	3614215	464
Peräpukama röykkiö	136980	7046328	3597541	467
Vemmelvaarankangas merkkipuu	137866	7064441	3628783	470
Kujankijoki 3 rajamerkki	137038	7077967	3613313	473

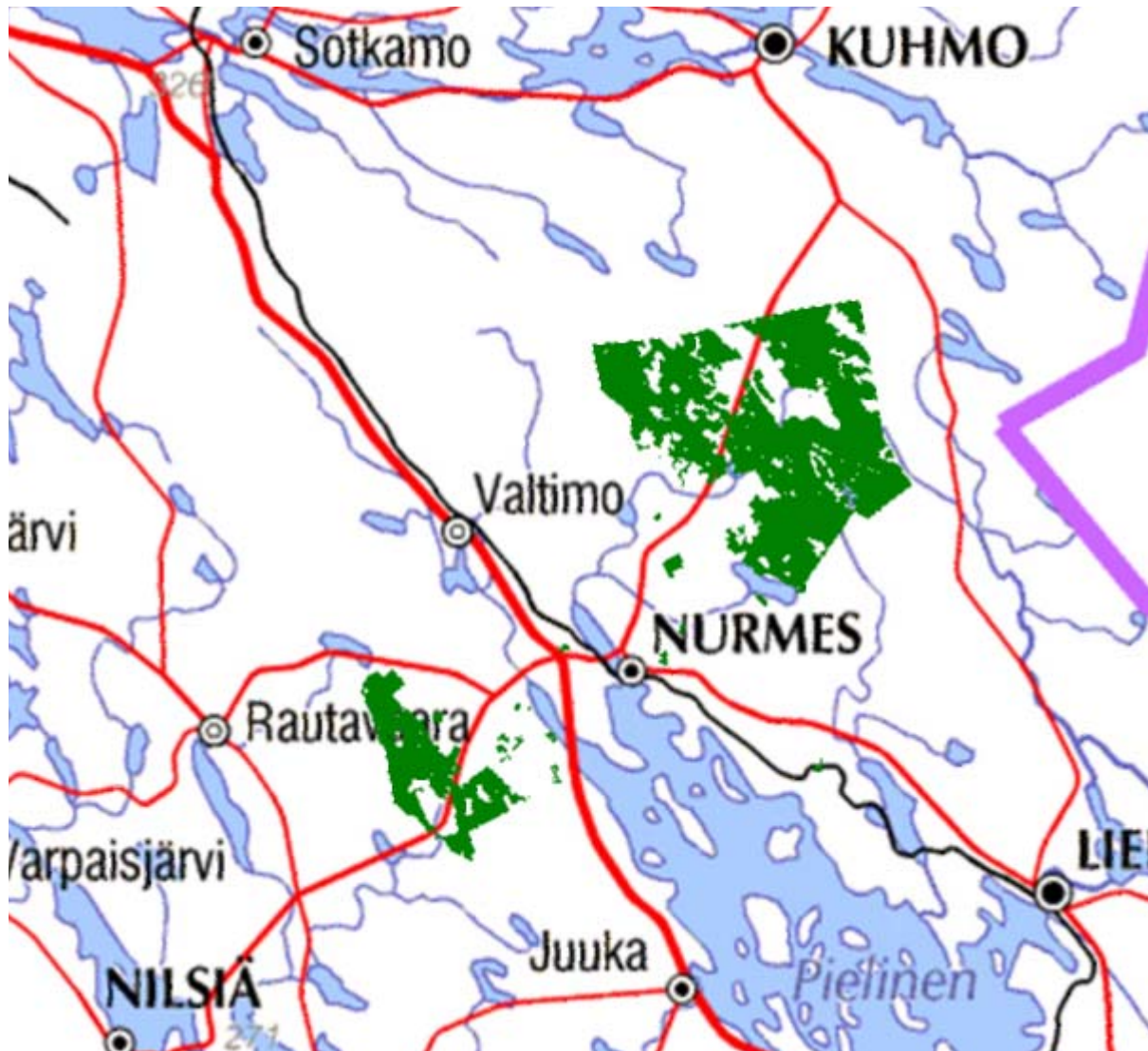


# 1 Johdanto

Metsähallitus teki Kansallisen Metsäohjelman (KMO) 2015 toteuttamiseen liittyvän kulttuuriperintöinventoinnin valtion metsätalousalueilla Nurmeksessa kesän 2011 aikana. Inventoidun alueen pinta-ala oli yhteensä noin 54 000 hehtaaria. Inventoinnissa huomioitiin ihmisten rakentamat kohteet kivikaudelta aina noin 1960 – luvun alkuun saakka. Lisäksi huomioitiin rakennukset ja arvokkaat maisemat. Ajatuksena oli kuitenkin rajata pois modernin metsätalouden synnyttämät jäänteet, muu moderni maankäyttö ja yhä käytössä olevat kohteet. Kuitenkin myös uudempia rakenteita dokumentoitiin, mikäli tämä nähtiin tarkoituksenmukaiseksi. Kenttätöitä tehtiin 31.5.–2.9.2011 (noin 3 kuukautta). Tuona aikana alue saatiin pääpiirteissään tutkittua ja alueen kulttuuriperinnön yleispiirteet hyvin selville.

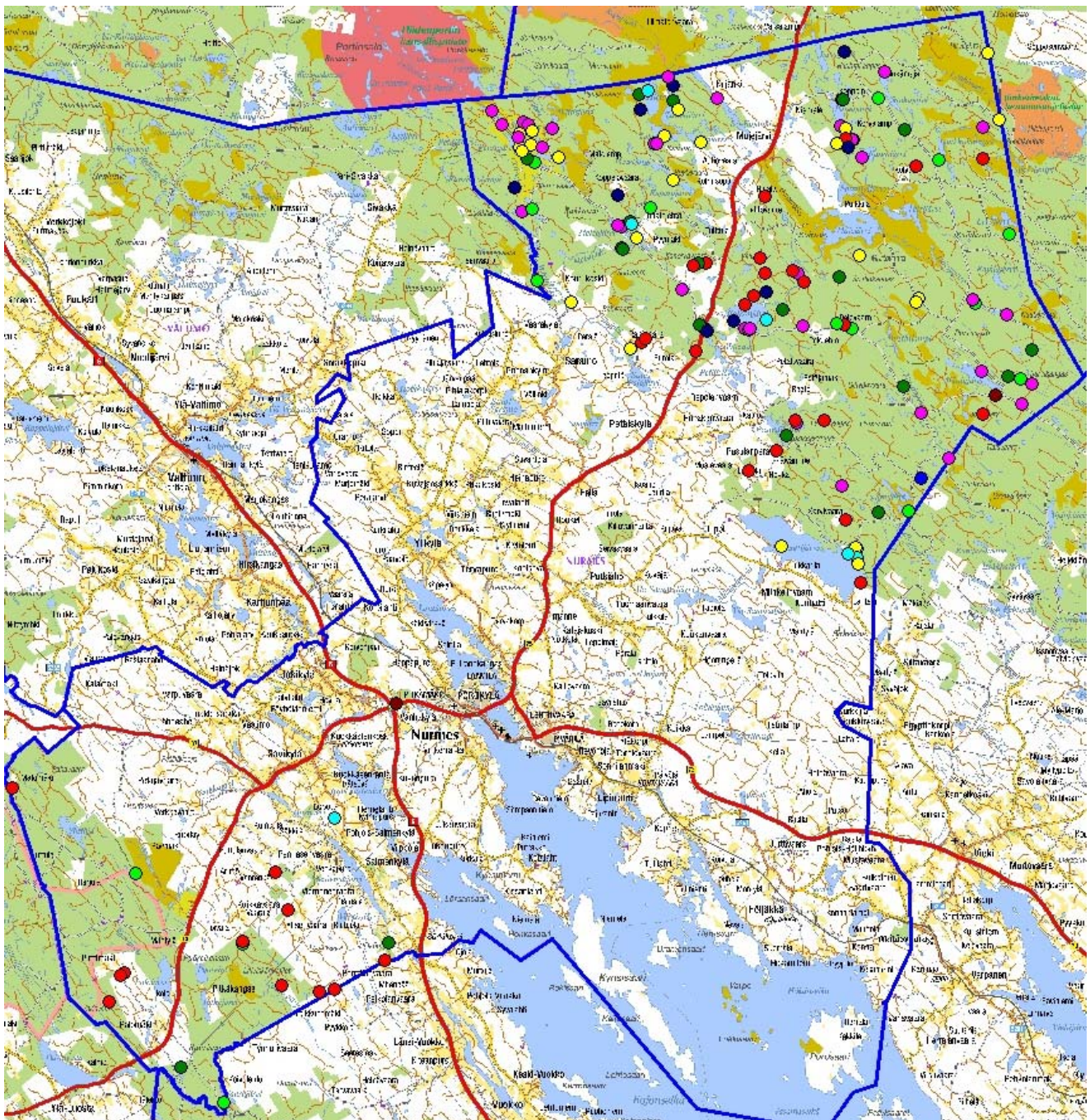
Inventoinnin esivalmistelutöissä ja kenttätöiden suunnittelussa käytettiin hyväksi alueeseen liittyvää historiakirjallisuutta sekä historiallista kartta-aineistoa 1800 – 1900 – luvuilta (pitäjänkartat, metsätalouskartat sekä topografikartat ja vanhat peruskartat). Lisäksi käytössä olivat alueelta aiemmin tehtyjen arkeologisten inventointien raportit, Museoviraston muinaisjäännösrekisterin tiedot sekä Metsähallituksen SutiGis- ja Reiska – tietojärjestelmät. Ennen kenttätöiden alkua haastateltiin myös Metsähallituksen Nurmeksen alueen henkilökuntaa sekä paikallisia asukkaita. Inventoinnin esivalmisteluvaiheessa ja haastatteluissa tietoon saadut kohteet tarkastettiin maastotöiden aikana ja samalla etsittiin uusia kohteita. Inventointi tehtiin pääosin parityöskentelynä. Päävastuullisena inventoijana toimi arkeologi Ville Laurila, jolla oli apunaan harjoittelija, arkeologian opiskelija Maija Lehikoinen (noin 3kk), sekä paikallinen metsuri Keijo Reittu (noin 1,5kk). Havaitut kohteet dokumentoitiin valokuvaten (digikamera) sekä mitaten. Tarpeen mukaan kohteissa suoritettiin kairauksia ja tehtiin koepistoja. Kohteet tallennettiin maastotietokoneeseen GPS-pisteinä ja samalla täytettiin muistiinpanolomake. Aluerajaukset tehtiin raportointivaiheessa inventointihavaintojen perusteella (näkyvät rakenteet, kairaukset, koepistot, havaintojen levintä, topografia).

Inventoinnissa pyrittiin tarkentamaan maastotyöt kaikkein potentiaalisimmille alueille. Esitöissä pyrittiin paikallistamaan mahdollisimman tarkasti kaikki tunnetut kohteet eri lähteistä jotta ihmisten historialliset toiminta-alueet pystyttäisiin paikallistamaan. Lisäksi kuitenkin maastossa pyrittiin tarkistamaan myös alueita joista ei ennakkotietoja kohteista ollut. Inventoinnin kokonaismaastokattavuus on arviolta noin 5 %. Maastotöissä saatiin tarkastettua kaikki merkittävät ranta-alueet, hiekkaharjut ja aikaisemmin tunnetut kohteet ja kohdealueet. Maastokäyntien ulkopuolelle jäi käytännössä vain kaukana vesi- ja maakulkuväylistä sijaitsevia moreeni- ja suoalueita ja vaaranrinteitä.



Kartta 1. Inventointialueiden sijoittuminen. ©Metsähallitus 2011.





Kartta 2. Inventointialue ja löydetty kohteet. ©Metsähallitus 2011.

● asuinpaikat	(34)
● liikennekohteet	(15)
● m erkkipuut	(1)
● metsätalous	(36)
● muinaisjännökset	(25)
● muut	(6)
● puolustusvarustukset	(2)
● rakennuksen jännökset	(19)
● tervahaudat ja hiilimilut	(12)

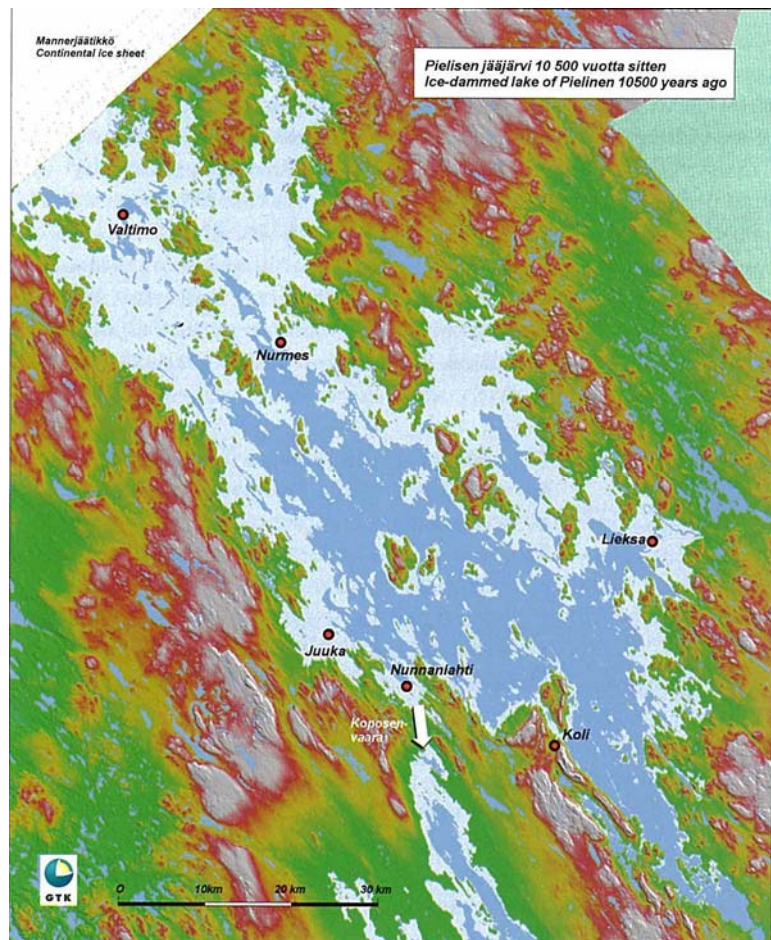


## 2 Inventointialueen maisema, luonto sekä maa- ja kallioperä

Inventointialue sijaitsee Pohjois-Karjalan maakunnan pohjoisosassa. Valtion metsätalousmaa koostuu pääosin isojaossa kruununmaaksi erotetusta alueesta. Tästä johtuen valtion metsätalousmaat sijaitsevat alueilla, jotka olivat pääosin asumaton syrjäseutua isojaon aikaan 1800-luvulla. Metsätalousmaat Nurmeksessa sijaitsevatkin pääasiassa kahdessa osassa kaupungin lounais- ja koillispuolella rajoittuen naapurikuntiin Valtimoon, Kuhmoon ja Lieksaan. Pienempi osa alueista sijaitsee kaupungin lounaispuolella jossa merkittävä osa alueen metsätalousmaasta on puolustusvoimien harjoituskäytössä ja siellä liikkuminen on osittain rajoitettua. Inventointialueet sijaitsevat yleisesti kohtuullisen korkealla merenpinnasta. Lounaisen osan korkeudet merenpinnasta vaihtelevat noin 160 metristä korkeimpien vaaranhuippujen yli 260 metriin. Koillisosassa korkeudet taas vaihtelevat 140 metristä 280 metriin. Suurin osa koko Nurmeksen valtionmaasta onkin supra-akvaattista eli vedenkoskematon. Alueen vesistöhistoriaa hallitsee viimeisimmän jääkauden jälkeen syntynyt Muinais-Pielinen, jonka varhaisimpien vaiheiden korkeimmat rannankorkeudet ovat Nurmeksessa olleet noin 140-150m nykyisestä merenpinnasta. Nykyään inventointialue sijaitsee Maanselän vedenjakajalla, josta vedet laskevat pääosin Pielisen kautta kohti etelää Vuoksen vesistöön.

Nurmeksen alueella on metsätalouden seassa myös jonkin verran luonnonsuojelualueita jotka eivät inventointiin kuulu. Pienehköjä suojelualueita on inventointialueella tasaisesti joka puolella. Merkittävin näistä on Mujejärven rantojen ja ympäröivän alueen käsittävä suojelualue.

Alueen kivilajit ovat pääosin erityyppistä gneissia. Kallioperässä alueella tavataan myös diabaasijuonia. Maaperä inventointialueella koostuu pääosin moreeneista. Kallioperä on lähes koko alueella moreenin peittämää, kuitenkin paikoittain vaarojen rinteillä on myös avokallioalueita.



Kartta 2 Pielisen jääjärven varhaisvaihe (Hyvärinen & Rainio 2000)

Alueella on näiden lisäksi myös muutamia sulamisvesien muodostamia moreeni- ja hiekkaharjuja. Suunnaltaan nämä ovat kaakko-luode suuntaisia. Merkittävin harjujakso kulkee koko inventointialueen halki Nurmeksen pohjoisosan Kuohattijärveltä Peurajärvelle. Pienempi hiekkajakso lähtee Mujejärvestä kohti kaakkoa. (Toivainen et. al. 2001)

### 3 Alueen tutkimushistoria

Nurmeksen ensimmäinen laajempi arkeologinen inventointi on tehty 1972, jolloin Maarit Lönnberg inventoi alueelta kuusi kivikautista asuinpaikkaa, näistä osa entuudestaan tuttuja. 1992–1994 tekivät Hannu Poutiainen, Martti Koponen ja Risto Kupiainen Pohjois-Karjalassa metallikautisen ja keskiaikaisen asutuksen avainalueiden inventointeja, jossa yhteydessä inventoitiin myös Nurmesta. Vuonna 1998 Nurmeksessa on ollut viikon mittainen Helsingin yliopiston arkeologian inventointikurssi. Viimeksi Nurmesta on inventoitu 2006, jolloin Oili Räihälä inventoi Pohjois-Karjalan museolle Valtimoa ja Nurmesta yhteensä noin kuukauden ajan. Nurmeksessa valtion metsätalousmaan keskellä sijaitsevan Mujejärven suojelualueen inventoinnin on tehnyt Teemu Mökkönen 2007.

Muinaisjäänösrekisteriin on merkitty Nurmekseen 90 muinaisjäänöskohdetta. Näistä valtion metsätalousmaalla sijaitsee vain yksi kohde, Syvälammen pyyntikuopat. Muut muinaisjäänöskohteet sijaitsevat alemmilla rantakorkeuksilla lähempänä Nurmeksen keskustaa. Poikkeuksen tekevät Teemu Mökkösen inventoinnissa Mujejärven rannoilta löytämät 15 kohdetta. Nämä ovat kivikautisia asuinpaikkoja, hautasaaria, pyyntikuoppia sekä tervahautoja.

Edellä mainittu Syvälammen pyyntikuoppakohde sijaitsee kahden lammen tai pikkujärven välisellä hiekkakannaksella jonka leveys on noin 200 metriä. Rekisterin mukaan paikalla on kaksi pyyntikuoppaa, halkaisijaltaan 5m ja 6m, syvyydeltään noin 0,5m ja 0,7m. Lisäksi paikalla pitäisi olla yksi epävarma pyyntikuoppa, halkaisijaltaan 10,5m, syvyydeltään 0,3m. Vuoden 2011 inventoinnissa ei kuitenkaan havaittu merkkejä pyyntikuopista vaan pisteen kohdalla havaittiin sijaitsevan kaksi tervahautaa. Kohdetta ehdotetaan poistettavaksi muinaisjäänösrekisteristä.

Suureksi avuksi inventoinnissa osoittautuivat paikalliset historiantutkijat. Mauno O. Immoselta saatiin käyttöön suuri määrä karttoja, kirjoituksia ja valokuvia alueen kohteista vuosikymmenten ajalta. Lisäksi Mujejärven kylätoimikunnan julkaisemassa kyläkirjassa (Mökkönen 2007) oli selvitetty alueen historiaa tarkasti ja merkitty ylös suuri määrä kohteita.

## 4 Tulosten tarkastelu ja johtopäätökset

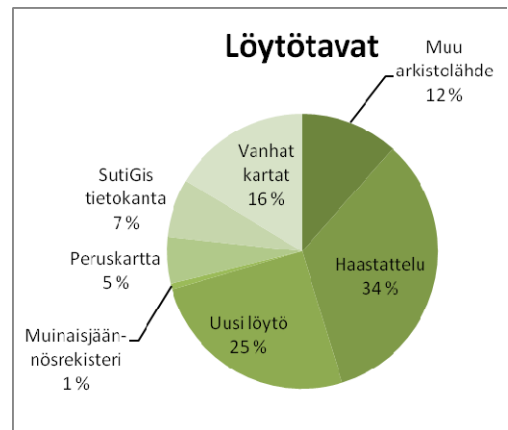
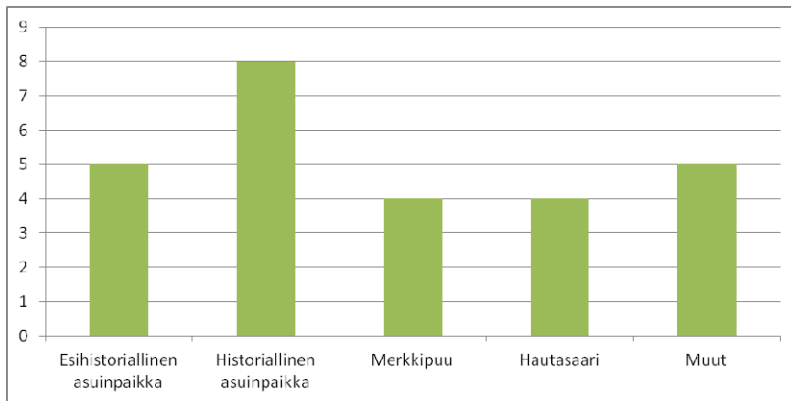
### *Muinaisjäännökset*

Kesän 2011 aikana Nurmeksessa inventoitiin yhteensä 150 kohdetta. Näistä 26 luokiteltiin Muinaismuistolain suojaamiksi muinaijäännöksiksi. Esihistoriallisia asuinpaikkoja tavattiin 5, historiallisen ajan muinaijäännöksiksi tulkittuja asuinpaikkoja 7, merkkipuita 4 ja hautasaaria 4. Näiden lisäksi muinaijäännöksiksi tulkittiin sudenkuoppa, uuninjäänös, rakennuksenjäänös, kalapato sekä kaksi kuoppajäänöstä. Kaikista kohteista suurin osa löydettiin paikallisten ihmisten haastattelujen perusteella. Etenkin historiallisen ajan asuinpaikat, kämpät ja tervahaudat olivat yhä hyvin paikallisten tiedossa. Toiseksi eniten kohteita löydettiin maastosta entuudestaan tuntemattomina. Näitä olivat esimerkiksi esihistorialliset asuinpaikat ja suurin osa uittopadoista. Vanhoista kartoista, etenkin 1960–1970 - lukujen peruskartta/topografikarttasarjoista paikallistettiin paljon etenkin erilaisia rakennuksia. Muista arkistolähteistä, etenkin paikallishistoriallisesta kirjallisuudesta, paikannettiin noin 10 % kohteista. Loput kohteista paikallistettiin Metsähallituksen tietojärjestelmistä ja nykyisistä peruskartoista. Yksi kohde oli merkitty Muinaijäänösrekisteriin.

Kaikki viisi inventoitua esihistoriallisista asuinpaikkaa käsittivät kvartsi-iskoksia järvien hiekkaisilla rannoilla. Kolme näistä sijaitsee Peurajärven retkeilyalueen vesistöjen rannoilla ja kaksi Kuohattijärven koilliskulmassa. Kaikki kohteet tulkittiin löytöjensä ja ympäristönsä perusteella asuinpaikoiksi. Kvartsit löydettiin avoimilta hiekkarannoilta, polkujen varrelta tai muulla tavalla kuluneilta maa-alueilta. Kvartsit poimittiin talteen ja ympäristöä tutkittiin tarkasti koepistoja tekemällä. Paikoitellen koepistoja tehtiin kahteenkin otteeseen. Tästä huolimatta kaikki löydöt tehtiin maan pinnasta tai rantavedestä, koepistoista kvartseja ei löydetty. Kuopanteita tai muita rakenteita ei alueilta havaittu, kuten ei myöskään likamaata tai muita jälkiä esihistoriallisesta asutuksesta. Kvartsien määrä oli suhteellisen vähäinen, suurin määrä oli 17 kappaletta, jotka poimittiin Peurajärven asuinpaikalta nykyisen tulipaikan lähistöltä. Muissa tapauksissa kvartseja poimittiin talteen alle 10, kahdessa kohteessa (Aittolahti ja Peurajärven Mäntyjärvi) kvartseja tavattiin vain kaksi.

Koska inventointialue sijaitsee kohtuullisen korkealla merenpinnasta, ainoastaan Muinais-Pielisen varhaisimmat rantavaiheet ovat pieneltä osin koskettaneet inventointialuetta. Esihistoriallisten asuinpaikkojen ajoitus jääkin tästä syystä ja myös ajoittavien löytöjen puutteesta epäselväksi. Kohteista voidaan ainoastaan todeta että ne eivät välttämättä ole sidoksissa muinaisrantoihin, vaan ovat ehkä luultavammin olleet pieniä kausittaisia asuinpaikkoja myöhemmältä esihistorialliselta ajalta. Voidaan myös todeta että suurin osa Nurmeksen aikaisemmin tunnetuista esihistoriallisista muinaijäänöskohteista sijaitsee nyt inventoiduilta kohteilta laskevien vesireittien varrella.






Taulukko 2 ja 3. Inventoitujen muinaisjäännöskohteiden tyypit sekä kaikkien kohteiden löytötavat.



Kuva 1. Peurajärven esihistoriallisen asuinpaikka. Etualalla harjoittelija Aleksi Pienimäki, taustalla suunnittelija Ville Laurila.

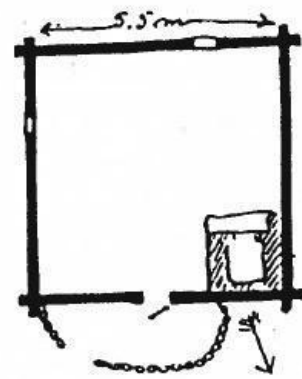




Kuva 2. Vehkanaution asuinpaikan jäännös 1800-luvulta.

Talonpoikainen asutus alkoi alunperin juurtua Nurmekseen 1500-luvun aikana. Varsinkin Mujejärven alueella on mukana myös karjalaisasutusta. Alkuvuosina asutuksen vakiintumista hidastivat myös sodat. Mujejärveltä on tietoja kiinteästä asutuksesta ensi kertaa 1640-luvulta. Asutus lienee keskittynyt järven rannoille eikä siten suoraan kosketa inventointialuetta. Ruotsin vallan päätyttyä uutta asutusta syntyi kenenkään valvomatta salomaille runsaasti 1810–1820-luvuilla. Asutus jäi kuitenkin suhteellisen lyhytaikaiseksi ja 1800-luvun puolivälissä oli tästä jäljellä enää muutamia tiloja. Suuri osa inventoiduista 1800-luvun asuinpaikoista kuuluu juuri tähän vaiheeseen. (Saloheimo 1953)

Kyseisiä historiallisen ajan muinaisjäännöksiksi tulkittuja asuinpaikkoja tavattiin 7. Kyseessä oli muista historiallisista asuinpaikoista selkeästi erottuvia jäännöksiä, joissa oli havaittavissa enää hyvin vähän rakenteita. Asuinpaikoilla oli havaittavissa yleensä pieni, noin 5 m x 5 m neliömäinen multapenkkillinen rakennuksenpohja liesiröykkiöineen. Samuli Paulaharju dokumentoi alueella 1900-luvun alussa vastaavia rakennuksia (kuva).



Hoikkujen pirtin pohjapuurossa  
Mujejärven Niemen

Kuva 2. Samuli Paulaharjun piirros vanhasta Mujejärväläisestä pirtistä vuodelta 1907 (Mönkkönen 2007).



Lisäksi lähistöllä oli mahdollisesti muitakin rakenteita kuten rökkiöitä tai epäselviä ulkorakennusten jäänteitä. Rakenteiden kunnon lisäksi kohteet voitiin ajoittaa karttojen ja kirjallisuuden perusteella noin 1700-luvun lopusta 1800-luvulle ja niiden voidaan tulkita autioituneen 1800-luvun puolivälin ja 1900-luvun välisenä aikana. Asuinpaikat ovat olleet luultavasti pieniä torppia tai vastaavia asumuksia ulkorakennuksineen.



Kuva 3. Loukkulampi 2 merkkipuu. Näkyvillä luku 1832 jonka alla b-kirjainta muistuttava kaiverrus

Muinaisjäänöksiksi tulkittuja merkkipuita tavattiin neljä. Kaikissa on ainakin vuosiluku, sekä myös muita jälkiä. Vuosiluvut ovat 1832, 1832, 1833 ja 1861. Muut jäljet vaikuttavat puumerkeiltä ja muistuttavat esimerkiksi P tai D – kirjainta tai b – kirjainta. Nuorimmassa puussa merkintöjä on enemmän ja ne ovat heikompia. Mukana on myös esimerkiksi sydän jonka yhteydessä on myös epäselvä nimikirjainpari.

Hautasaaria inventoitiin 4. Kohteet sisälsivät 1-3 hautakuoppaa pääosin pienillä saarilla. Kyseisen kaltaisia hautasaaria on Nurmeksesta inventoitu aikaisemminkin. Inventoitujen kohteiden lisäksi saatiin tietoon yksi hautasaari jonne ei pystytty kuljetusta järjestämään (Iso Kujangin Kalmosaari). Hautakuopat ovat mitoiltaan noin 2-3m x 1,5-2m, syvyydeltään noin 0,5-0,7m. Osa haudoista on erosioitunut voimakkaasti maaperän laadusta riippuen. Hautoja on sekä hiekkaisilla että moreenisaarilla. Kohteet ovat paikallishistoriikkien mukaan väli aikaishautoja, joista



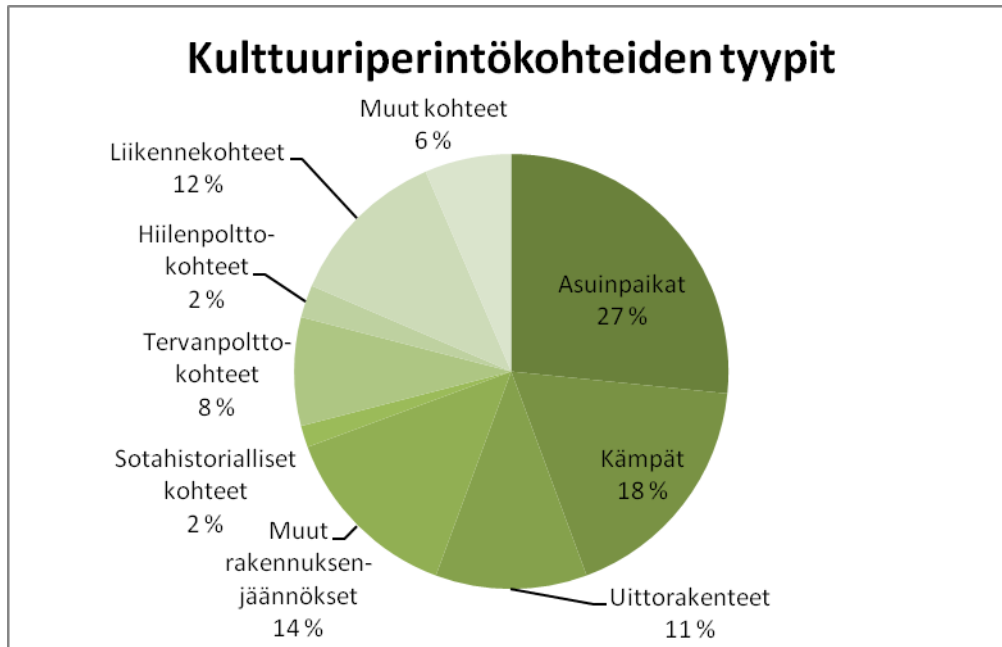
vainajat on kuljetettu rekikeleillä myöhemmin kirkkomaahan. Alueella liikkuu myös muunlaisia tarinoita osasta saarista, niitä on pidetty esimerkiksi isonvihan aikaisina venäläisten hautoina.



Kuva 4. Yksi Kivijärven Kalmosaaren haudoista.

Lisäksi inventoinnissa tavattiin kuusi muuta muinaisjäänköhdettä: sudenkuoppa, rakennuksenjäänkö, uuninjäänkö, kalapato sekä kaksi kuoppajäänköstä. Näistä sudenkuoppa sijaitsee Aittolahden vuonna 1938 rakennetun nykyisin suojellun kämpän pihapiirissä. Paikallisten mukaan paikalla on tätä aikaisemmin sijainnut laavu. Sudenkuoppa on luultavasti näitä vanhempi ja on nykyään lähes täyttynyt. Rakennuksenjäänkö sijaitsee Metsojärven pohjoisrannalla kulkevan harjun pohjoispuolella. Paikalle on merkitty rakennus 1800-luvun pitäjänkartasta, myöhempiin karttoihin ei paikalle ole merkitty mitään. Paikalta tavattiin noin 2,5m x 3m kokoinen 0,5m syvä kuoppa rinteessä. Kuopan pohjalla havaittiin likamaakerros ja on luultavaa että kyseessä on jäänkö laavu- tai korsumaisesta rakennuksesta. Yksittäinen uuninjäänkö tavattiin Peurajärven lähistöltä vaaranrinteen alaosasta. Tyypiltään se muistuttaa ns. ryssänuuneja. Ympäriillä ei ole jälkiä rakennuksesta. Peurajärven alueelta havaittiin myös kalapadoksi tulkittu jäänkö. Kohde koostuu neljästä liistemäisestä pitkälle lahonneesta puusta pystyssä erittäin kirkasvetisen puron pohjassa. Toinen tuntemattomista kuoppajäänköistä löydettiin tutkittaessa Mäntyjoen varren hiekkamuodostumia. Kyseessä on ihmisen tekemältä vaikuttava noin 2,5m x 1m x 0,5m kokoinen ovaalinmuotoinen kuoppa jonka pohjalla havaittiin koepistossa paksu ja selkeä huuhtoutumiskerros. Tämän perusteella kohde ajoitettiin vähintään satojen vuosien ikäiseksi. Lähiympäristön lähempi tarkastelu mm.

koepistoin ei tuottanut muita löytöjä. Viimeinen kuoppajäännös löydettiin Kontiosaaresta paikallisen asukkaan kertomuksen perusteella. Kohde on mahdollisesti hautakuoppa, tosin muoto, maannos ja saari eroavat muista alueen kalmosaarista merkittävästi joten varmoja päätelmiä ei voitu tehdä. Kuoppa on mitoiltaan noin 2m x 2,3m x 0,3m ja sijaitsee erittäin pienen hiekkaisen saaren keskellä.



Taulukko 3. Inventoitujen kulttuuriperintökohteiden tyypit

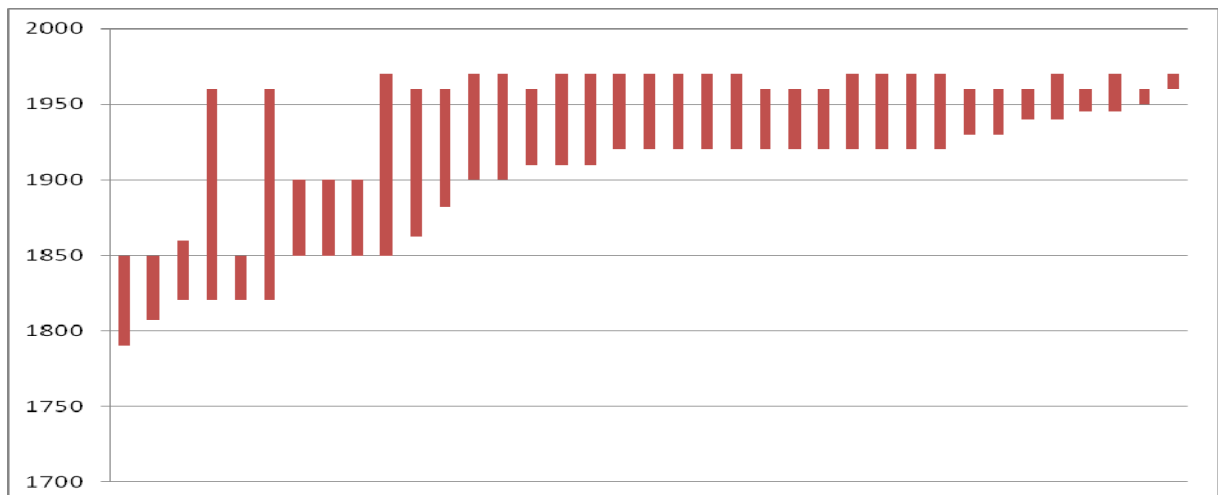
### **Kulttuuriperintökohteet**

Suurin yksittäinen inventoinnissa tavattu kohde olivat historiallisen ajan asuinpaikat. Inventointialueelta tavattiin yhteensä 35 historiallisen ajan asuinpaikkaa (joiden lisäksi edellä käsitellyt 8 muinaisjäännökseksi määriteltyä historiallisen ajan asuinpaikkaa). Kaikki kulttuuriperintökohteiksi määritellyt tilat on hylätty 1950–1970-luvuilla. Vanhimmat tilat ovat peräisin 1800-luvulta, mutta suurin osa on 1900-luvulta, eniten on vuosien 1920–1950 perustettuja tiloja. Pisimmillään tilat ovat olleet käytössä lähes 150 vuotta, osa tiloista taas on autioitunut 10–20 vuoden jälkeen. Yleisimmin tilojen elinaika on ollut noin 50 vuotta. Näyttää siltä että tiloja on perustettu suhteellisen tasaisesti inventointialueille aina noin 1800-luvun alusta aina 1950–1960-luvuille saakka. Aineistossa on 1800-luvun alussa ja puolivälissä perustettuja, sekä myös 1900-luvun alussa aina viime sotien jälkeen perustettuja tiloja. Merkittävä osa tiloista on ollut alun perin kruununmetsätorppia tai metsänvartijantiloja jotka on hylkäämisensä jälkeen lunastettu takaisin valtiolle. Aineistossa on myös yksityistiloja joiden metsät on ostettu tiloina Metsähallitukselle. Useissa tällaisissa tapauksissa varsinainen päärakennus on erotettu omalle yksityistontilleen kesänviettopaikaksi, jolloin inventoinnissa on mitattu vain lähipeltojen ja metsien kohteet jotka sijaitsevat nykyisellä valtion metsätalousmaalla. Suurin osa asuinpaikoista on purettu. Pystyssä oleva huonokuntoinen päärakennus tavattiin kahdesta kohteesta, jonka lisäksi tavattiin muutamia paikalleen lahoavia ulkorakennusjäänteitä. Muut kohteet on joko purettu tai niiden puurakenteet ovat lahonneet jäljettömiin.





Kuva 5. Lampelan historiallisen asuinpaikan puretun päärakennuksen jäännös. Etualalla kivijalan nurkka, taaempänä tiilinen uuninjäännös.



Taulukko 3. Historiallisen ajan asuinpaikkojen (myös muinaisjäännöskohteet) arvioidut perustamis- ja autoitumisajankohdat karttojen, kirjallisuuden sekä löytöjen perusteella. Kohteet vanhimmasta lähtien:

*Jänislehto 1, Jänislehto 2, Kuikka, Vellivaara, Heinävaaran Keskuskangas, Uuranvaara, Vehkautio, Pieni Parvajärvi, Parvansalmi, Kanervavaara, Suuri Palovaara, Raatevaara, Sarvivaara, Matomäki, Raita-Aho 2, Jokivaara, Ala-Pusula, Kokkomäki, Leppivaara, Itäniemi, Rapavaara, Heittomäki, Kassaramäki, Ohtosenlehto, Nälkömäki, Juhananvaara, Pieni Ylisenvaara, Pitkälä, Kaunismäki, Raita-Aho, Kokko-Raate, Keräsenaho, Kupumäki, Lampela, Kanervavaara 2, Pieni Heinävaara, Hovila*



Sotahistoriallisia kohteita inventoinnissa löytyi kaksi, Mäntyjärven varustus sekä Jokikylän kasarmialue. Molemmat ovat laajoja alueita jotka sisältävät runsaasti erilaisia rakenteita. Mäntyjärven varustukset rakennettiin talvisodan ja jatkosodan välisenä aikana itä-länsisuuntaisen Tolkeentien varteen puolustusvarustukseksi. Kohde käsittää useita erillisiä tukikohtia ja esterakennelmia. Pääasiassa rakenteet ovat juoksuhautoja, pesäkkeitä, korsunjäänteitä ja piikkilankaesteiden tolppia. Varustukseen kuuluu lisäksi yksi luonnonkivirakenteinen korsu tai bunkkeri. Myös Jokikylän kasarmialue on perustettu talvi- ja jatkosodan välisenä aikana ja siellä oli toimintaa aina 1950-luvulle asti. Jäljellä on purettujen parakkien perustoja, korsumaisten varastojen jäänteitä, koulutuskäyttöön rakennettuja juoksuhautoja sekä erilaisia kuoppia ja kaivantoja.



Kuva 6. Mäntyjärven varustuksen luonnonkivikatteinen korsu tai bunkkeri. Ampuma-aukko sijaitsee tummemmassa kohdassa kuvan keskiosan oikealla puolella.




Metsätalouden laajamittainen ulottaminen Nurmeksen syrjäseuduille lähti käyntiin Metsähallituksen ja sen edeltäjien perustamisesta 1800-luvun puolivälissä. Tämän jälkeen kaukaisempiakin valtionmetsiä alettiin hyödyntää enemmän. Ensimmäiset hakkuut alkoivat 1860- ja 1870-luvuilla. 1800-luvun puolella rakennettiin myös ensimmäiset uittopadot. Luultavasti suuri osa myöhemmistäkin padoista on rakennettu vanhojen patojen päälle. Varsinaisia metsätyökämppejä alettiin rakentaa järjestelmällisesti 1920-luvulla. Vanhimmat inventoidut kämpät lienevät peräisin tältä ajalta. Ennen 1920-lukua ei tietoja kämpistä ole juuri säilynyt ja metsätyöläisten majoitus on järjestetty sekalaisesti. (Saloheimo 1953)

Teolliseen metsätalouteen, käytännössä savotoihin ja uittoihin, liittyviä rakennelmia tavattiin yhteensä 36. Näistä 22 on kämppejä, 12 uittopatoa, lisäksi aineistossa on yksi ehjä uittoränni ja patoineen, sekä uittoon liittyviä parruja pystyssä joessa. Kämpistä 6 voidaan ajoittaa karkeasti toista maailmansotaa edeltävään aikaan. Näiltä kohteilta ei löydy metallia, tiiliä tai betonia ja niiden puurakenteet ovat joko hävinneet tai pitkälle maatuneet. Kyseisille kämpille ei myöskään johda teitä tai polkuja. Kohteet vaikuttavat olevan pieniä hirsirakenteisia luonnonkiviliedellisiä metsätyökämppejä. Loput 16 kämppeä ovat peräisin sodanjälkeiseltä ajalta. Kaikkien rakenteet on purettu ja jäljellä on tiiliä, peltiä, betonia, lautoja, ikkunalasia ja muuta vastaavaa purkujätettä vaihtelevassa määrin. Joissakin tapauksissa jäljellä on myös kivijalka. Lähes kaikki kohteet sijaitsevat lisäksi nykyisten teiden tai polkujen varsilla. Kämpät vaikuttavat olleen usein parakkityyppisiä. Kämpät on myöhemmin purettu ja/tai siirretty muualle



Kuva 7. Metsätyökämpä Mäntyjärvellä vuonna 1926 (Mönkkönen 2007).



Kuva 8. Toinen Peurajärven Mäntyjärvellä inventoiduista kämpänpohjista.



Tervanpoltto ei Nurmeksessa ole ollut ennen sotia merkittävä elinkeino, eikä tietoja siitä käytännössä ole säilynyt. Sodan aikana ja etenkin sen jälkeen tervahautoja sen sijaan rakennettiin runsaasti. Ilmeisesti kaikki kymmenen alueelta inventoitua tervahautaa ovatkin tältä alueelta, tosin mikään ei estä ettei jokin niistä voisi olla vanhempikin. Lisäksi yhden tervahaudan viereltä inventoitiin tervapirtti. Kyseiset pirtti ja tervahauta voidaan kirjallisuuden perusteella ajoittaa 1950-luvulle.

Hiiliä Nurmeksessa on sen sijaan poltettu aikaisemmin kuin tervaa. Vuonna 1877 avattiin Nurmekseen Kuokkastenkosken masuuni (rautatehdas) joka tarvitsi suuria määriä hiiliä. Hiiliä hankittiin ainakin tehtaan lähialueelta. (Saloheimo 1953) Hiilimiiluja alueelta inventoitiin kolmessa kohteessa yhteensä 7. Suurin kohde on ollut Kolkonjärven hiilettämö joka koostuu kuudesta sodan jälkeen rakennetusta vierekkäisestä hiilihytistä. Lisäksi alueella on kolme ilmeisesti vanhempaa hiilimiilua. Luultavasti myös inventoidut hiilimiilut ovat peräisin sotakorvausten ajalta, mutta on mahdollista että jotain niistä on käytetty aikaisemminkin. Hiilimiiluihin voidaan liittää myös yksi kämpänjäänne (Kolkonjoki 2). Kämpästä oli jäljellä enää vähintään 1900-luvun alusta peräisin oleva liedenjäännös eikä se vaikuta topografialtaan välttämättä liittyvän metsätöihin.



Kuva 9. Kolkonjärven hiilettämön hiilihyttiriviä

Muita yksittäisiä rakennusjäänteitä inventoinnissa tavattiin yhteensä 17. Kaikki kohteet ajoittuvat luultavasti 1900-luvulle. Näistä suurin ryhmä ovat niittyladot joita oli yhteensä 8. Ladot sijaitsivat niittyjen varsilla vaihtelevan etäisyyden päässä asutuksesta. Ladot olivat pääosin romahtaneet kasaan ja niistä oli jäljellä vaihteleva määrä hirsikertoja sekä katon jäänteitä. Niittysaunoja eli heinätöitä varten rakennettuja väliaikaisrakennuksia inventoitiin kolme. Yhden lähistöllä sijaitsi niittylato, muut olivat yksittäisiä kohteita. Yhdestä saunasta oli jäljellä useita hirsikertoja, yhdessä enää muutamia hirrenpaloja ja viimeinen vaikutti tulleen puretuksi ja siirretyksi. Kaikissa oli sen sijaan liesiröykkiö yhä havaittavissa. Erilaisia keveitä varastoja tai vajoja tavattiin kolme. Kahden näistä käyttötarkoitus jää epäselväksi, yksi on luultavasti TVH:n entinen räjähdysainevarasto. Myllynpaikkoja inventoitiin vain yksi. Vihjeitä myllyistä saatiin useita ja inventoinnissa käytiin läpi monia ennalta tiedettyjä myllyn paikkoja. Kuitenkin vain yhdestä paikasta löydettiin heikkoja varsinaisten rakenteiden jälkiä. Lisäksi löydettiin ilmeisesti vapaa-ajan saunarakennuksen jäänteet Pusulanjärven rannalta, sekä piilopirtiksi Metsähallituksen tietojärjestelmiin merkitty rakennuksenpohja, joka rakenteeltaan muistutti 1900-luvun alun metsätyökämpää.

Liikennekohteita inventoitiin 15. Näistä viisi oli 1960–1970 –lukujen lannoituksissa käytettyjä metsälentokenttiä, jotka erottuivat noin 500 metriä pitkänä tasaisina ja leveinä osuuksina nykyisellä tiellä. Siltojen jäännöksiä tavattiin myös viisi. Neljä näistä vaikuttaa olleen metsätöitä varten rakennettuja varsitien siltoja joita pitkin hevosten vetämät reet ylittivät vesistöt. Viides taas on käytöstä pois jäänyt maantiesilta luultavasti noin 1970-luvulta. Pitkosten tai polkupyöräteiden jäänteitä löydettiin kolme. Nämä koostuivat 2-4 halkaistusta hirrestä tai lankusta jotka oli aseteltu poikkipuiden päälle. Rakenteet olivat pitkälle lahonneet. Pitkokset ovat yhdistäneet alueella metsänvartijantiloja ja kämppiä. Loput kaksi liikennekohdetta ovat purettujen tornien jäänteitä. Kohteet ovat olleet kolmiomittaus- tai palovartiotorneja

Mihinkään ryhmään kuulumattomia sekalaisia kulttuuriperintökohteita inventoinnissa tavattiin 7. Kaksi kohteista koostuu muutamista röykkiöistä joista toiset liittyvät mahdollisesti kaskeamiseen ja toiset kaukoppeltoihin. Kaksi kohteista on merkkipuita jotka ajoittuvat ilmeisesti 1900-luvulle. Lisäksi kohteisiin kuuluu järvestä nostettu malmi- eli rutnikkakasa pienellä saarella, luultavasti niittyyhin liittyvä kolmesta hirrestä koostuva rajamerkki, sekä pienellä saarella sijaitseva tanssipaiikka.

Inventoinnissa tarkastettiin kolme rakennusperintökohdetta jotka kaikki sijaitsivat historiallisen ajan asuinpaikkojen yhteydessä. Juhananvaaran asuinpaikalta tavattiin yhä pystyssä olevat päärakennus ja sauna. Päärakennus on huonokuntoinen ja vaikuttaa homeiselta ja lahonneelta. Sisäkatot ovat osittain romahtaneet sisään, lattioissa on reikiä ja sisälle on jo alkanut kasvaa kasvillisuutta. Sauna sen sijaan vaikuttaa hyväkuntoiselta ja ehjäkattoiselta. Saunan ovi on lukittu munalukolla. Uuranvaaran asuinpaikalta tavattiin myös ehjä mutta huonokuntoinen päärakennus. Tässäkin tapauksessa osa sisäkatoista ja lattioista oli romahtanut, sisällä tavattiin jo kasvillisuutta ja rakennus vaikutti lahonneelta ja homeiselta. Rakennukset on käsitelty aluekohteiden alakohteina ja löytyvät kyseisen asuinpaikan alta.



Kuva 10. Juhananvaaran päärakennuksen sisätiloja.

# Allekirjoitus

## Lähteet

Hyvärinen, M & Rainio, H. 2000: Kallistuva Pielinen – Kolin perintö. Kaskisavusta kansallismaisemaan 48–53.

Mönkkonen, M. 2007: Kylä taivalten takana – Nurmeksen Mujejärven vaiheet, Mujejärven kyläyhdistys 223s

Oksala, A. 1936: Uittoteknologia. Werner Söderström osakeyhtiö, Porvoo/Helsinki

Sillanpää, R. 1998: Toki kallehin on vapaus. Maanpuolustustyötä ylä-Karjalassa

Saloheimo, V. 1953: Nurmeksen historia. 867s.

Toivainen, A et. al. 2001: Nurmeksen alue-ekologinen suunnitelma. Metsähallitus, Helsinki.

# **5 Kohdetiedot**

## **5.1 Arkeologiset kohteet**



**447 Peurajärvi, Peurajärvi asuinpaikka**

MH-tunnus: 137045

<b>Kohdetyyppi:</b>	1 Asuinpaikat	<b>Haltija:</b>	131 Metsätalous Itä-Suomi
<b>Ajoitus:</b>	7117 Esihistoriallinen aika	<b>Ylläpitäjä:</b>	131 Metsätalous Itä-Suomi
<b>Rakentamisvuosi:</b>		<b>Kunta:</b>	541 Nurmes
<b>Lukumäärä:</b>	17		

<b>Koordinaattiselitys:</b>		<b>Geometria tuotettu:</b>	0 Ei tiedossa
<b>Koordinaatit:</b>	X 7082068, Y 3607381, Z 160	<b>Löydöt:</b>	kvartsi-iskoksia 17 kpl, KM 38964

**Taustatiedot**

Kohde löydettiin inventoinnissa 20.7.2011.

**Ympäristön kuvaus**

Kohde sijaitsee Peurajärven itärannalla. Maaperä on tasaista hiekkakangasta, metsä vanhaa mäntymetsää. Kohteen ympärillä on useita vuokramökkejä, asuinpaikka sijaitsee mökkien yhteisen nuotiopaikan välittömässä läheisyydessä. Maapohja on avointa ja neulasten peittämää. Vakavaa kulumista ei ole havaittavissa.

**Kohteen kuvaus**

Alueella on havaittavissa kvartsi-iskoksia. Suurin osa löytyi maanpinnalta puun juuresta noin 20m nuotiopaikasta kaakkoon. Muutamia kvartseja löytyi noin 10 metrin säteellä neulasten seasta. Alueelle tehtiin yhteensä noin 15 matalaa koepistoa kolmeen riviin löytöpaikan ympärille, mutta näistä ei tehty enempää löytöjä. Kvartseja paikalta poimittiin talteen yhteensä 17 kappaletta.

**Kohteen rajaus**

Kohde rajattiin aluemaisesti kvartsien löytöpaikkojen ympärille ottaen mukaan ympärillä oleva hiekkatasanne jolla myös nykyinen nuotiopaikka sijaitsee.

**Tulkinta**


Kyseessä on luultavasti kausittainen esihistoriallinen asuinpaikka.

**Lisätietoja**
**Toimenpiteet**
**Tarkastukset**

Tila: 3 Toteutettu Laji: 6 Suojeluarvojen tarkastus Tarkastusvuosi: 2011  
 Tarkastuspvm: 20.7.2011 Tarkastaja: V. Laurila  
 Kuvaus: KMO kulttuuriperintöinventointi 2011

<b>Viranomaisrekisterinro:</b>		<b>Kunto:</b>	1 Hyvä
<b>Arvotus:</b>	3 Esitys mj-luokka II	<b>Olotila:</b>	2 Ei käytössä
<b>Selitys:</b>		<b>Kohteen suojele:</b>	9 Muu suojeleuarvo
		<b>Selitys:</b>	

<b>Ympäristön suojele:</b>	0 Ei määritelty
<b>Selitys:</b>	



Asuinpaikka sijaitsee kuvan keskellä näkyvällä aukiolla. Suurin osa kvartseista löydettiin aukiolla sijaitsevan männyn juuresta.

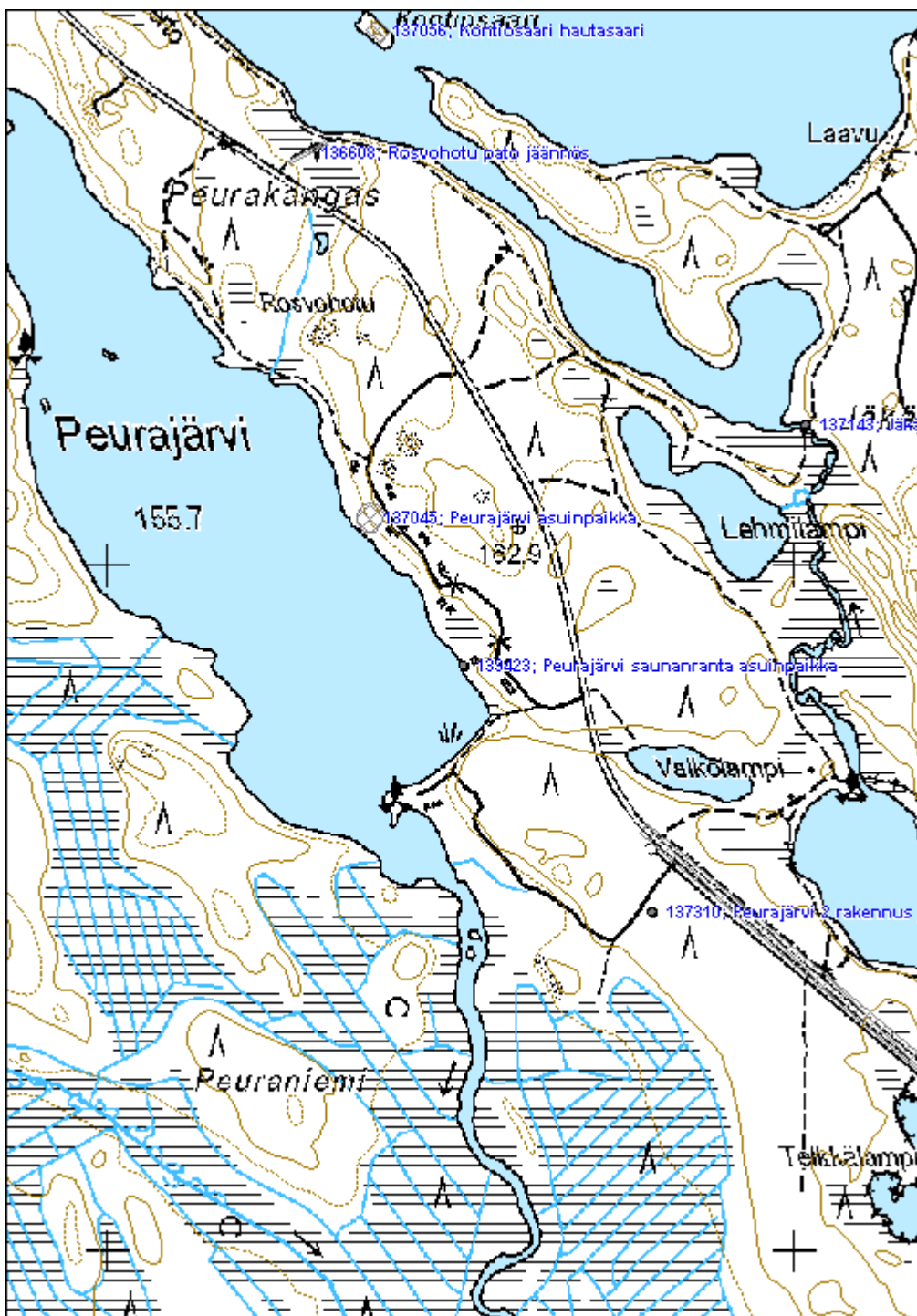
<b>Kohdetyyppi:</b>	1 Asuinpaikat	<b>Copyright:</b>	© Metsähallitus 2008 © Maanmittauslaitos 1/MML/08
<b>Koordinaatit:</b>	X 7082068, Y 3607381	<b>Mittakaava:</b>	1:5267





<b>447 Peurajärvi, Peurajärvi saunanranta asuinpaikka</b>		<b>MH-tunnus: 139423</b>	
<b>Kohdetyyppi:</b>	2 Asuinpaikat?	<b>Haltija:</b>	131 Metsätalous Itä-Suomi
<b>Ajoitus:</b>	7117 Esihistoriallinen aika	<b>Ylläpitäjä:</b>	131 Metsätalous Itä-Suomi
<b>Rakentamisvuosi:</b>		<b>Kunta:</b>	541 Nurmes
<b>Lukumäärä:</b>			
<b>Koordinaattiselitys:</b>		<b>Geometria tuotettu:</b>	4 Gps-mittaus, korjaamaton
<b>Koordinaatit:</b>	X 7081852, Y 3607517, Z 160	<b>Löydöt:</b>	kvartsi-iskoksia 7 kpl, KM 38965
<b>Taustatiedot</b>			
Kohde löydettiin KMO-inventoinnissa 20.7.2011.			
<b>Ympäristön kuvaus</b>			
Kohde sijaitsee Peurajärven kaakkoisrannalla vanhan kämpän saunan rannassa. Maaperä on hiekkaa, metsä vanhaa mäntyvaltaista pihametsää.			
<b>Kohteen kuvaus</b>			
Hiekkarannalta ja vedestä välittömästi saunan laiturin luoteispuolelta löydettiin 7 terävää kvartssia joista ainakin yksi on selvä iskos.			
<b>Kohteen rajaus</b>			
Kohde rajautuu pistemäisesti.			
<b>Tulkinta</b>			
Kyseessä on luultavasti esihistoriallinen asuinpaikka.			
<b>Lisätietoja</b>			
<b>Toimenpiteet</b>			
<b>Tarkastukset</b>			
Tila: 3 Toteutettu Laji: 6 Suojeluarvojen tarkastus Tarkastusvuosi: 2011 Tarkastuspvm: 20.7.2011 Tarkastaja: V. Laurila Kuvaus: KMO kulttuuriperintöinventointi 2011			
<b>Viranomaisrekisterinro:</b>		<b>Kunto:</b>	2 Keskinertainen
<b>Arvotus:</b>	3 Esitys mj-luokka II	<b>Olotila:</b>	2 Ei käytössä
<b>Selitys:</b>		<b>Kohteen suojele:</b>	9 Muu suojeluarvo
<b>Selitys:</b>		<b>Selitys:</b>	
<b>Ympäristön suojele:</b>	0 Ei määritelty		
<b>Selitys:</b>			

<b>Kohdetyyppi:</b>	2 Asuinpaikat?	Copyright:	© Metsähallitus 2008 © Maanmittauslaitos 1/MML/08
<b>Koordinaatit:</b>	X 7081852, Y 3607517, Z 160	Mittakaava:	1:7692



**447 Peurajärvi, Peurajärven Mäntyjärvi asuinpaikka**

MH-tunnus: 139440

<b>Kohdetyyppi:</b>	2 Asuinpaikat?	<b>Haltija:</b>	131 Metsätalous Itä-Suomi
<b>Ajoitus:</b>	7117 Esihistoriallinen aika	<b>Ylläpitäjä:</b>	131 Metsätalous Itä-Suomi
<b>Rakentamisvuosi:</b>		<b>Kunta:</b>	541 Nurmes
<b>Lukumäärä:</b>			

<b>Koordinaattiselitys:</b>		<b>Geometria tuotettu:</b>	4 Gps-mittaus, korjaamaton
<b>Koordinaatit:</b>	X 7082962, Y 3608053, Z 160	<b>Löydöt:</b>	kvartsi-iskoksia 2 kpl, KM 38966

**Taustatiedot**

Kohde löytyi KMO-Inventoinnissa 27.7.2011

**Ympäristön kuvaus**

Kohde sijaitsee Mäntyjärven luoteisrannalla polun varressa. Maaperä on hiekkaa, metsä noin 60-vuotiasta mäntymetsää.

**Kohteen kuvaus**

Mäntyjärveä kiertävältä kävelypolulta löydettiin kaksi terävää kvartsia joista ainakin toinen vaikuttaa selvältä iskokselta. Ympäristöön tehdyistä koepistoista huolimatta enempää löytöjä ei alueelta tehty.

**Kohteen rajaus**

Kohde rajautuu pistemäisesti.

**Tulkinta**

Kyseessä on mahdollinen esihistoriallinen asuinpaikka.

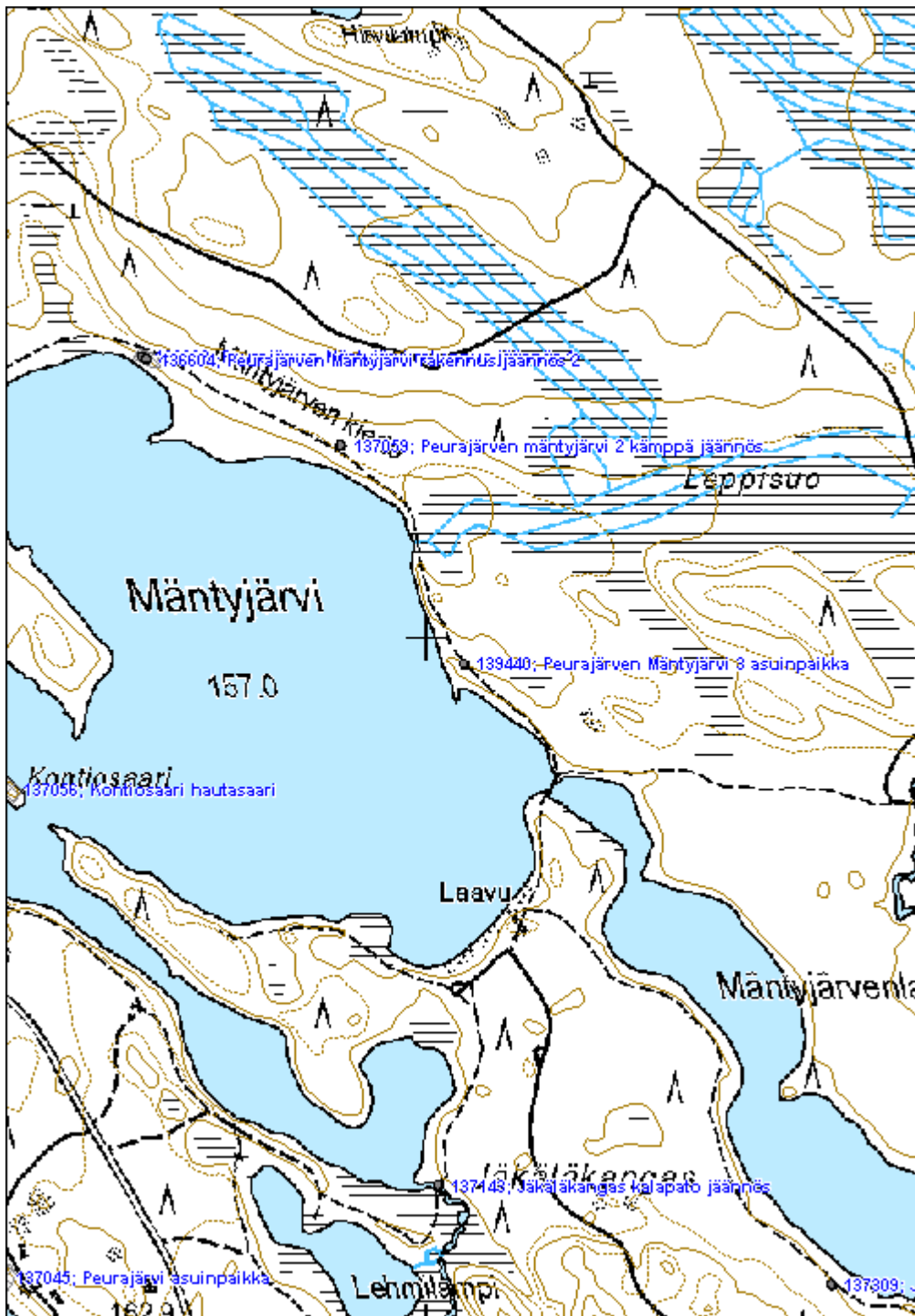
**Toimenpiteet**
**Tarkastukset**

<b>Viranomaisrekisterinro:</b>		<b>Kunto:</b>	2 Kesinkertainen
<b>Arvotus:</b>	3 Esitys mj-luokka II	<b>Olotila:</b>	2 Ei käytössä
<b>Selitys:</b>		<b>Kohteen suojele:</b>	9 Muu suojeleuarvo
		<b>Selitys:</b>	

<b>Ympäristön suojele:</b>	0 Ei määritelty
<b>Selitys:</b>	

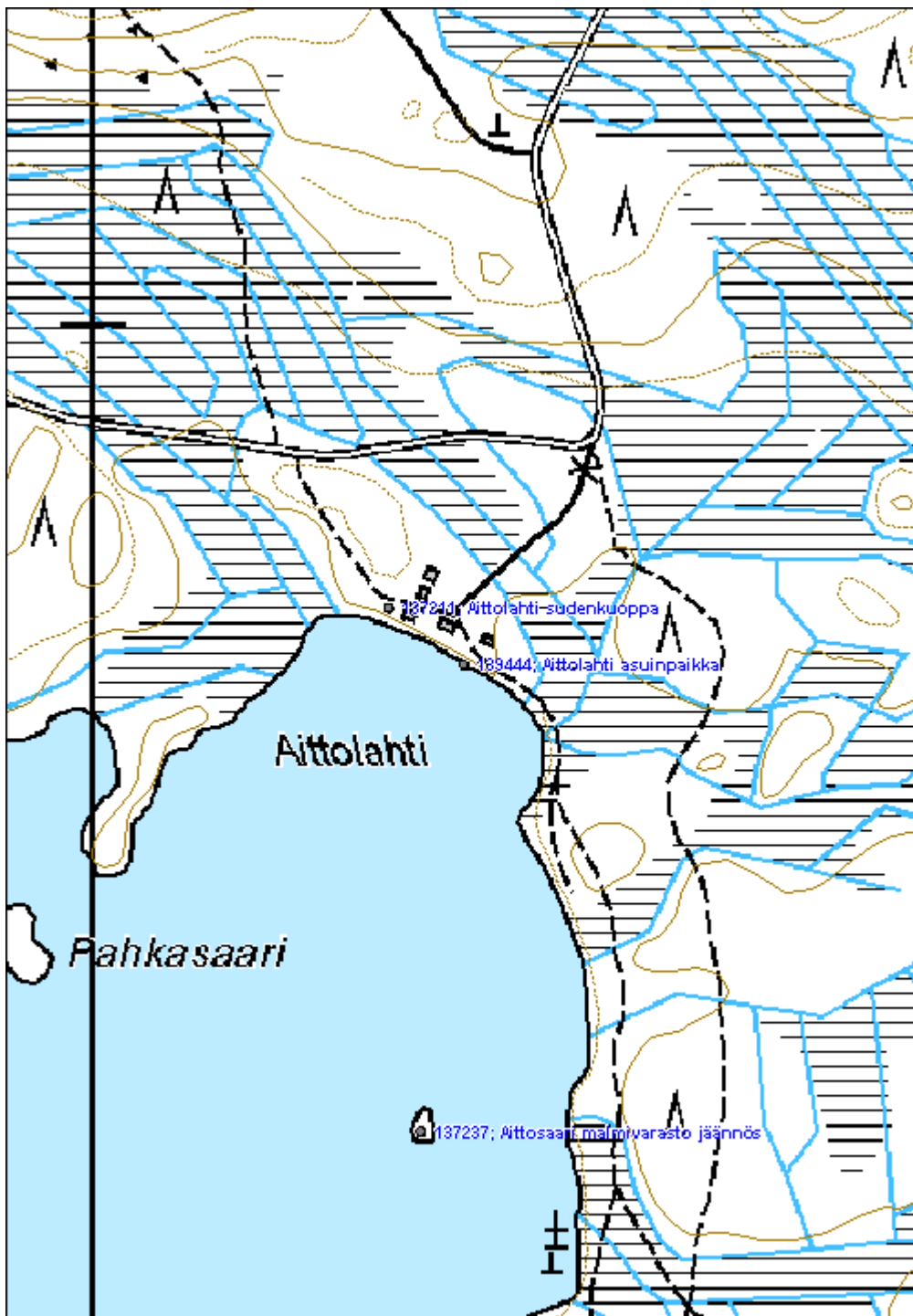


<b>Kohdetyyppi:</b>	2 Asuinpaikat?	<b>Copyright:</b>	© Metsähallitus 2008 © Maanmittauslaitos 1/MML/08
<b>Koordinaatit:</b>	X 7082962, Y 3608053, Z 160	<b>Mittakaava:</b>	1:7692



<b>Aittolahti asuinpaikka</b>		<b>MH-tunnus: 139444</b>
<b>Kohdetyyppi:</b>	2 Asuinpaikat?	<b>Haltija:</b> 131 Metsätalous Itä-Suomi
<b>Ajoitus:</b>	7117 Esihistoriallinen aika	<b>Ylläpitäjä:</b> 131 Metsätalous Itä-Suomi
<b>Rakentamisvuosi:</b>		<b>Kunta:</b> 541 Nurmes
<b>Lukumäärä:</b>		
<b>Koordinaattiselitys:</b>		<b>Geometria tuotettu:</b> 4 Gps-mittaus, korjaamaton
<b>Koordinaatit:</b>	X 7060678, Y 3625352, Z 165	<b>Löydöt:</b> kvartsi-iskoksia 2 kpl, KM 38967
<b>Taustatiedot</b>		
Kohde löytyi KMO-inventoinnissa 26.7.2011. Kohde sijaitsee Aittolahden kämpän rannassa. Kämpää on paikallisten mukaan edeltänyt laavu, ja paikka on muutenkin luontainen rantautumis- ja leiriytymispaikka. Viereisessä metsässä on myös sudenkuoppa. Kämpä pihapiireineen on suojeltu.		
<b>Ympäristön kuvaus</b>		
Kohde sijaitsee avoimella hiekkarannalla. Vieressä on kämpän pihapiiri vanhoine petäjäineen.		
<b>Kohteen kuvaus</b>		
Hiekkarannalta kämpän edustalta löytyi kaksi kvartsia jotka vaikuttavat iskoksilta.		
<b>Kohteen rajaus</b>		
Kohde rajautuu pistemäisesti.		
<b>Tulkinta</b>		
Kyseessä on mahdollinen esihistoriallinen asuinpaikka.		
<b>Toimenpiteet</b>		
<b>Tarkastukset</b>		
Tila: 3 Toteutettu Laji: 6 Suojeluarvojen tarkastus Tarkastusvuosi: 2011 Tarkastuspvm: 20.7.2011 Tarkastaja: V. Laurila Kuvaus: KMO kulttuuriperintöinventointi 2011		
<b>Viranomaisrekisterinro:</b>		<b>Kunto:</b> 2 Keskinertainen
<b>Arvotus:</b>	3 Esitys mj-luokka II	<b>Olotila:</b> 2 Ei käytössä
<b>Selitys:</b>		<b>Kohteen suojelu:</b> 9 Muu suojeluarvo
<b>Selitys:</b>		<b>Selitys:</b>
<b>Ympäristön suojelu:</b>	0 Ei määritelty	
<b>Selitys:</b>		

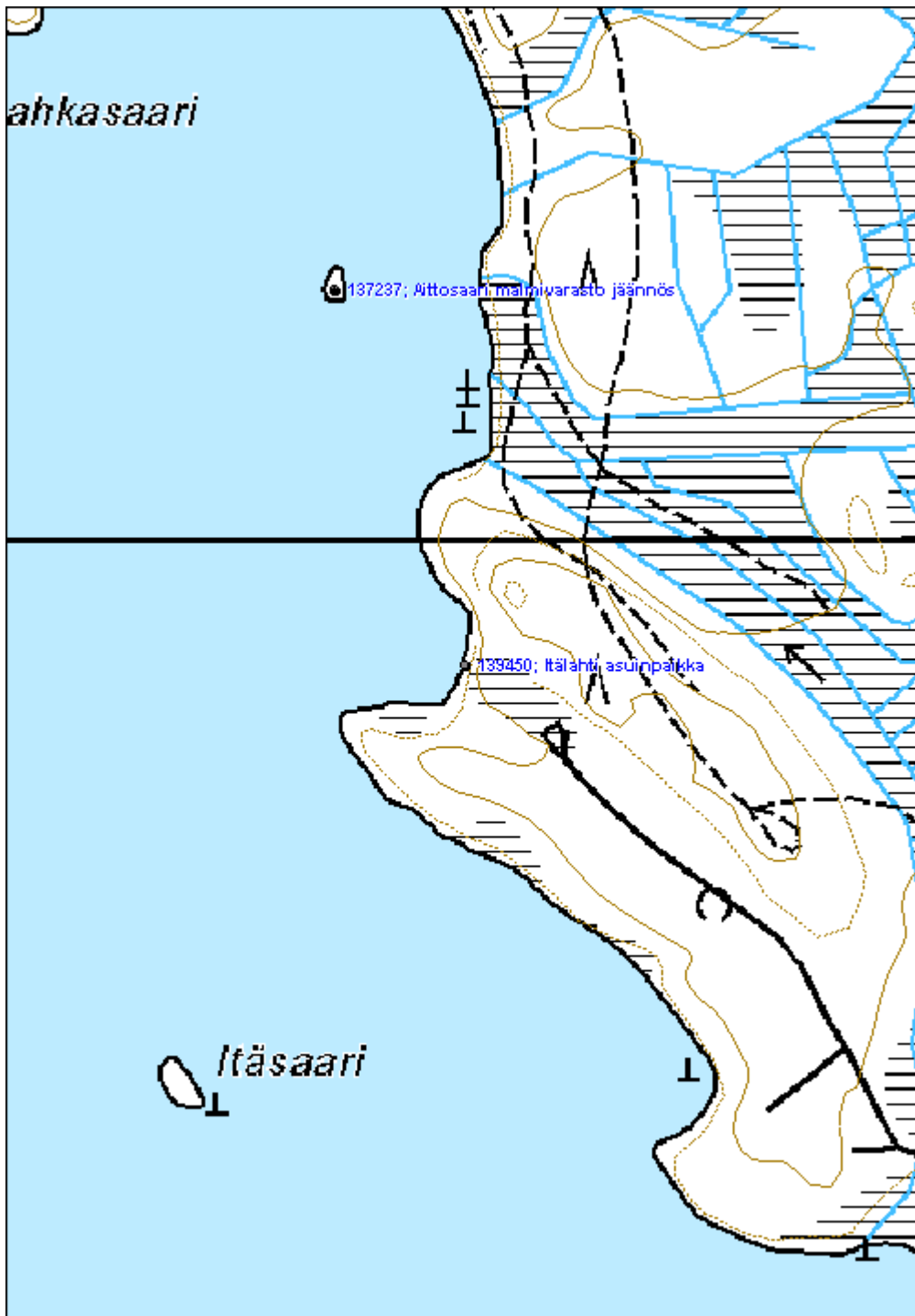
<b>Kohdetyyppi:</b>	2 Asuinpaikat?	Copyright:	© Metsähallitus 2008 © Maanmittauslaitos 1/MML/08
<b>Koordinaatit:</b>	X 7060678, Y 3625352, Z 165	Mittakaava:	1:5000





<b>Itälahti asuinpaikka</b>		<b>MH-tunnus: 139450</b>
<b>Kohdetyyppi:</b>	2 Asuinpaikat?	<b>Haltija:</b> 131 Metsätalous Itä-Suomi
<b>Ajoitus:</b>	7117 Esihistoriallinen aika	<b>Ylläpitäjä:</b> 131 Metsätalous Itä-Suomi
<b>Rakentamisvuosi:</b>		<b>Kunta:</b> 541 Nurmes
<b>Lukumäärä:</b>		
<b>Koordinaattiselitys:</b>		<b>Geometria tuotettu:</b> 4 Gps-mittaus, korjaamaton
<b>Koordinaatit:</b>	X 7059882, Y 3625434, Z 162	<b>Löydöt:</b> kvartsi-iskoksia 7 kpl, KM 38968
<b>Taustatiedot</b>		
Kohde löydettiin KMO-inventoinnissa 14.7.2011.		
<b>Ympäristön kuvaus</b>		
Kohde sijaitsee Mäntyjärven itärannalla, hiekkarannalla. Alueen maaperä on pääosin moreenia, mutta kohteen kohdalla maaperä on hiekkaa. Kohteen pohjoispuolella on hiekkainen terassi. Alueen rannat vaikuttavat kuluneilta, luultavasti järven vedenpintaa on säännöstelty.		
<b>Kohteen kuvaus</b>		
Kohde käsittää muutamia teräviä ja osin vedessä pyöristyneitä kvartseja. Löydöt tehtiin rantavedestä ja rannalta vesirajan yhteydestä. Kohteen pohjoispuolista hiekkaterassia koekuopitettiin ilman tuloksia. Päättellen jyrkästä ja avonaisesta rantatörmästä ja puiden juurista, terassin reunaa on sortunut veteen merkittävä määrä.		
<b>Kohteen rajaus</b>		
Kohde rajautuu pistemäisesti.		
<b>Tulkinta</b>		
Kyseessä on mahdollinen esihistoriallinen asuinpaikka. Mahdollisesti kvartsit ovat peräisin sortuneesta törmästä ja ovat ajautuneet rantaan.		
<b>Lisätietoja</b>		
<b>Tarkastukset</b>		
Tila: 3 Toteutettu Laji: 6 Suojeluarvojen tarkastus Tarkastusvuosi: 2011 Tarkastuspvm: 20.7.2011 Tarkastaja: V. Laurila Kuvaus: KMO kulttuuriperintöinventointi 2011		
<b>Viranomaisrekisterinro:</b>		<b>Kunto:</b> 2 Keskinertainen
<b>Arvotus:</b>	3 Esitys mj-luokka II	<b>Olotila:</b> 2 Ei käytössä
<b>Selitys:</b>		<b>Kohteen suojele:</b> 9 Muu suojeluarvo
<b>Ympäristön suojele:</b>	0 Ei määritelty	<b>Selitys:</b>

<b>Kohdetyyppi:</b>	2 Asuinpaikat?	Copyright:	© Metsähallitus 2008 © Maanmittauslaitos 1/MML/08
<b>Koordinaatit:</b>	X 7059882, Y 3625434, Z 162	Mittakaava:	1:5000



<b>Jänislehto asuinpaikka 1</b>	<b>MH-tunnus: 136472</b>
---------------------------------	--------------------------

<b>Kohdetyyppi:</b>	1 Asuinpaikat	<b>Haltija:</b>	131 Metsätalous Itä-Suomi
<b>Ajoitus:</b>	7118 Historiallinen aika	<b>Ylläpitäjä:</b>	131 Metsätalous Itä-Suomi
<b>Rakentamisvuosi:</b>		<b>Kunta:</b>	541 Nurmes
<b>Lukumäärä:</b>			

<b>Koordinaattiselitys:</b>	<b>Geometria tuotettu:</b> 4 Gps-mittaus, korjaamaton
<b>Koordinaatit:</b> X 7074046, Y 3628600, Z 253	<b>Löydöt:</b>

### *Taustatiedot*

Kohde löydettiin inventoinnissa 8.6.2011. Kirjallisuuden mukaan Jänislehdon ensimmäiset uudisasukkaat olivat Antti Polvinen ja Pekka Kilpeläinen 1700-luvun lopulla. Tila on näkyvissä myös 1840-luvun pitäjänkartassa. Tila autioitui 1800-luvun puolivälin tienoilla. (s. 33, 35, 45, Mujejärvi - kylä taivalten takana / Mönkkönen, Mauri 1997). Vuoden 1914 metsätalouuskartassa paikalla on niittyä. 1960-luvun peruskartalla paikalla ei ole havaittavissa paikannimeä, rakennuksia tai niittyjä. Paikalla on ainoastaan umpimetsää ja tiloille johtaneet polut.

### *Ympäristön kuvaus*

Maaperä on moreenia, metsä vajaa 100-vuotiasta kuusikkoa.

### *Kohteen kuvaus*

Kohde sisältää kaksi rakennuksen pohjaa ja kaksi kuoppaa. Alueella on lisäksi noin 30 rökkiötä. Alueella ei ole havaittavissa metallia, betonia, hirsii, nauvoja tai mitään muuta uudempaan käyttöön viittaavaa materiaalia. Alueen jäännökset ovat epämääräisiä ja vaikuttavat vanhoilta.

Puretun päärakennuksen sija (Jänislehto 1 päärakennus jäännös 1) on mitoiltaan noin 5,5m x 6m ja sen lounaisnurkassa on 1m x 2m x 0,5m liesirökkiö. Rakennuksesta on jäljellä sammaleen peittämä luonnonkivinen kivijalka. Rakennuksenjäännös sijaitsee välittömästi tien vieressä. Päärakennuksesta noin 15m koilliseen on epäselvä rakennuksen kivijalka (Jänislehto 1 rakennus jäännös 2) mitoiltaan noin 3m x 5m. Rakenteen lounaiskulmassa on 1m x 1m x 0,5m rökkiö joka vaikuttaa palaneelta. Rakennusten välissä on kaksi 1m x 1m x 0,5m kuoppaa joista toinen saattaa olla kaivonjäännös (Jänislehto 1 kaivo 3).

Alueella on yleisesti rökkiöitä, joista osa alueen reunoilla sijaitsevista on vaurioitunut metsänmuokkauksessa. Rökkiöitä kartoitettiin noin 30. Alueen itäreunalla on lisäksi muutamia tuoreita kuoppia.

### *Kohteen rajaus*

Kohde rajautuu aluemaisesti näkyvien rakenteiden mukaan.

### *Tulkinta*

Kyseessä on historiallisen ajan asuinpaikka joka on perustettu 1790-luvulla ja autioitunut 1800-luvun puolivälissä.

### *Lisätietoja*



Kohde on ilmoitettu Museovirastolle 2010 (Mauri Mönkkönen) ja se on merkitty Muinaisjäännösrekisteriin mahdollisena muinaisjäännöksenä.

**Toimenpiteet**
**Tarkastukset**

Tila: 3 Toteutettu Laji: 6 Suojeluarvojen tarkastus Tarkastusvuosi: 2011  
 Tarkastuspvm: 8.6.2011 Tarkastaja: V. Laurila  
 Kuvaus: KMO kulttuuriperintöinventointi 2011

<b>Viranomais-</b> <b>rekisterinro:</b>	1000018351	<b>Kunto:</b>	2 Kesinkertainen
		<b>Olotila:</b>	2 Ei käytössä
<b>Arvotus:</b>	3 Esitys mj-luokka II	<b>Kohteen</b> <b>suojaus:</b>	9 Muu suojeluarvo
<b>Selitys:</b>		<b>Selitys:</b>	

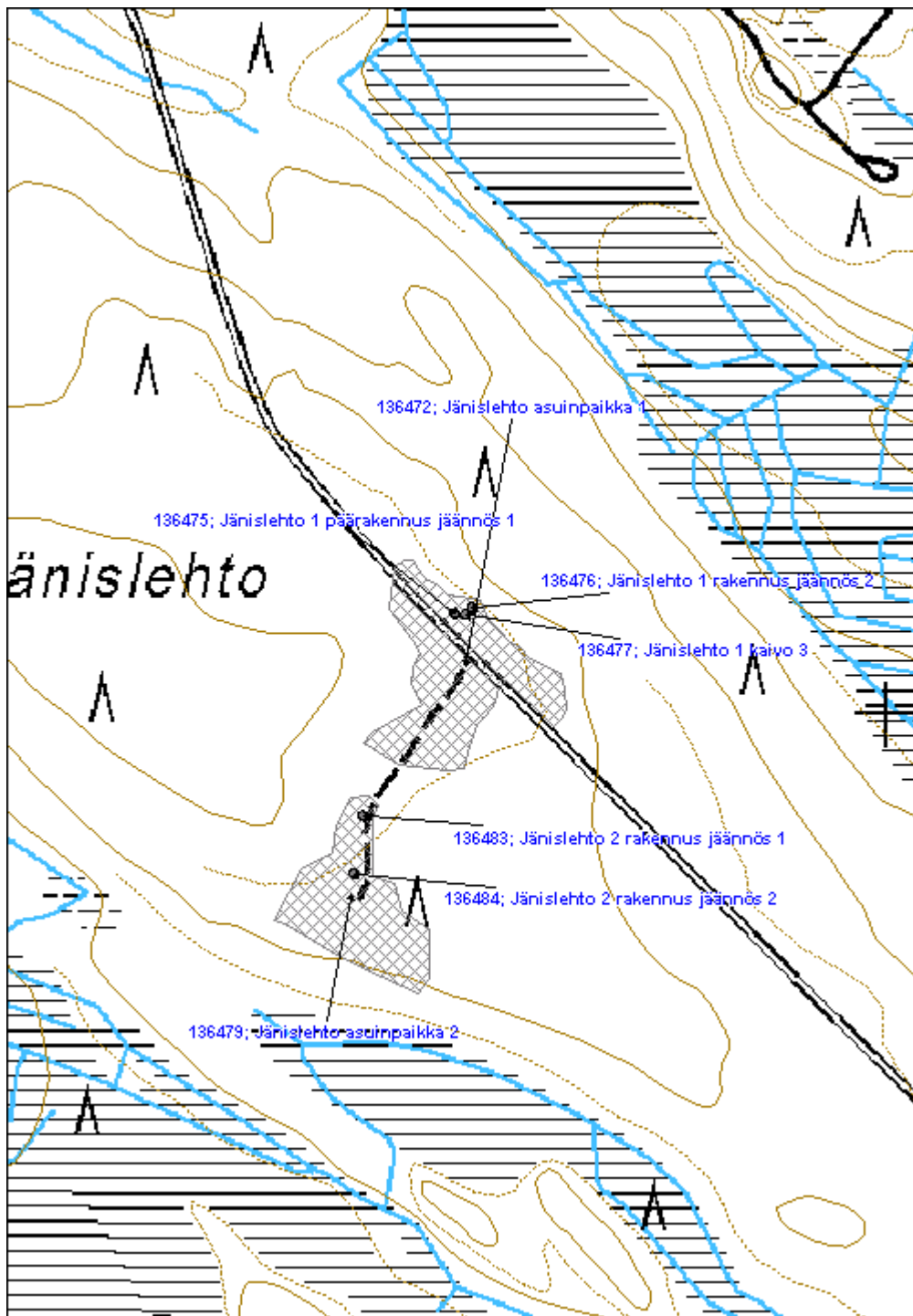
<b>Ympäristön</b> <b>suojaus:</b>	0 Ei määritelty
--------------------------------------	-----------------

<b>Selitys:</b>	
-----------------	--



Jänislehto 1 päärakennuksen jäännöstä. Etualalla kivijalan nurkkaa, taustalla liesiröykkiö.

<b>Kohdetyyppi:</b>	1 Asuinpaikat	<b>Copyright:</b>	© Metsähallitus 2008 © Maanmittauslaitos 1/MML/08
<b>Koordinaatit:</b>	X 7074046, Y 3628600, Z 253	<b>Mittakaava:</b>	1:5000



<b>Jänislehto asuinpaikka 2</b>	<b>MH-tunnus: 136479</b>
---------------------------------	--------------------------

<b>Kohdetyyppi:</b>	1 Asuinpaikat	<b>Haltija:</b>	131 Metsätalous Itä-Suomi
<b>Ajoitus:</b>	7118 Historiallinen aika	<b>Ylläpitäjä:</b>	131 Metsätalous Itä-Suomi
<b>Rakentamisvuosi:</b>		<b>Kunta:</b>	541 Nurmes
<b>Lukumäärä:</b>			
<b>Koordinaattiselitys:</b>		<b>Geometria tuotettu:</b>	4 Gps-mittaus, korjaamaton
<b>Koordinaatit:</b>	X 7073829, Y 3628493, Z 252	<b>Löydöt:</b>	
<b>Taustatiedot</b>			
<p>Kohde löydettiin inventoinnissa 8.6.2011. Kirjallisuuden mukaan Olli Kärnä ja Tuomas Määttä saivat 1807 luvan perustaa Jänislehto 1:n yhteyteen toisen talon. Tila on näkyvissä myös 1840-luvun pitäjänkartassa. Tila autioitui 1800-luvun puolivälin tienoilla. (s. 33, 35, 45, Mujejärvi - kylä taivalten takana / Mönkkönen, Mauri 1997). Vuoden 1914 metsätalouuskartassa paikalla on niittyä. 1960-luvun peruskartalla paikalla ei ole havaittavissa paikannimeä, rakennuksia tai niittyjä. Paikalla on ainoastaan umpimetsää ja tiloille johtaneet polut.</p>			
<b>Ympäristön kuvaus</b>			
Maaperä on moreenia, metsä vajaa 100-vuotiasta kuusikkoa.			
<b>Kohteen kuvaus</b>			
Kohde sisältää 1800-luvun uudistilan epämääräisiä jäänteitä, sekä ainakin 7 peltoröykkiötä.			
<p>Havaitut rakenteet sijaitsevat naapuritalta (Jänislehto 1) etelään johtavan polun varrella. Selkein kohde on kiviaidan pätkä joka mahdollisesti sijaitsee tilan ja Jänislehto 1:n Pohjoisimpana polun varressa on epämääräinen halkaisijaltaan noin 1,5m, korkeudeltaan noin 0,5m oleva röykkiö joka vaikuttaa palaneelta ja on luultavasti liesi (Jänislehto 2 rakennus jäännös 1). Noin 20 metriä polkua eteenpäin sijaitsee noin 3m x 3m x 1m kokoinen kuoppa, johon liittyy 3m x 1m x 0,5m kokoinen kaivanto. Kuopan länsipuolella on epämääräinen, halkaisijaltaan noin 1,5m, korkeudeltaan noin 0,5m oleva röykkiö joka on luultavasti liesi (Jänislehto 2 rakennus jäännös 2). 1840-luvun pitäjänkarttaan on merkitty rakennukset suunnilleen liesiröykkiöiden kohdalle.</p> <p>Peltoröykkiöt sijaitsevat liesiröykkiöiden ympärillä pääosin eteläpuolisella alueella.</p>			
<b>Kohteen rajaus</b>			
Kohde rajautuu aluemaisesti näkyvien rakenteiden mukaan.			
<b>Tulkinta</b>			
Kyseessä on 1807 perustettu ja 1800-luvun puolivälissä autioitunut asuinpaikka.			
<b>Lisätietoja</b>			
Kohde on ilmoitettu Museovirastolle 2010 (Mauri Mönkkönen) ja se on merkitty Muinaisjäännösrekisteriin mahdollisena muinaisjäännöksenä. Tietojen mukaan paikalla on ehyt jäännös.			



jossa on nähtävillä mm. päärakennuksen, saunan ja riihen pohjat. Kahdesta erillisestä kolmen hengen inventoinnista huolimatta kyseisiä jäänteitä ei paikalta löydetty.

**Toimenpiteet**
**Tarkastukset**

Tila: 3 Toteutettu                      Laji: 6 Suojeluarvojen tarkastus                      Tarkastusvuosi: 2011  
 Tarkastuspvm: 8.6.2011              Tarkastaja: V. Laurila  
 Kuvaus: KMO kulttuuriperintöinventointi 2011

**Viranomais-**                      1000018352                      **Kunto:**                      2 Kesinkertainen  
**rekisterinro:**

**Olotila:**                      2 Ei käytössä

**Arvotus:**                      3 Esitys mj-luokka II                      **Kohteen**                      9 Muu suojeluarvo  
**suojelu:**

**Selitys:**                      **Selitys:**

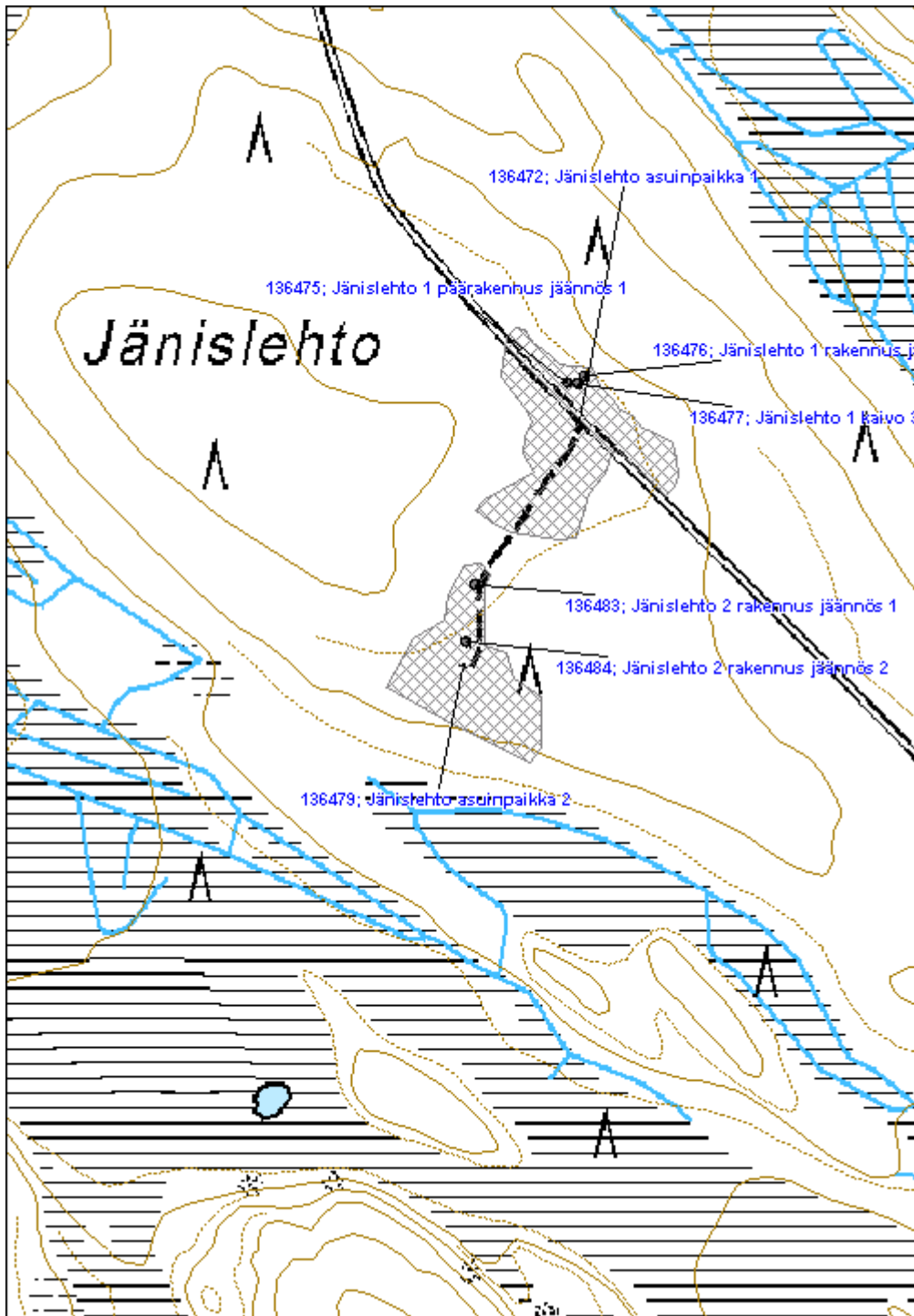
**Ympäristön**                      0 Ei määritelty  
**suojelu:**

**Selitys:**



Kuva 1: kivrakenne alueen pohjoisosassa.

<b>Kohdetyyppi:</b>	1 Asuinpaikat	<b>Copyright:</b>	© Metsähallitus 2008 © Maanmittauslaitos 1/MML/08
<b>Koordinaatit:</b>	X 7073829, Y 3628493, Z 252	<b>Mittakaava:</b>	1:5000



<b>Kuikka asuinpaikka</b>	<b>MH-tunnus: 136487</b>
---------------------------	--------------------------

<b>Kohdetyyppi:</b>	1 Asuinpaikat	<b>Haltija:</b>	131 Metsätalous Itä-Suomi
<b>Ajoitus:</b>	7118 Historiallinen aika	<b>Ylläpitäjä:</b>	131 Metsätalous Itä-Suomi
<b>Rakentamisvuosi:</b>		<b>Kunta:</b>	541 Nurmes
<b>Lukumäärä:</b>			
<b>Koordinaattiselitys:</b>		<b>Geometria tuotettu:</b>	4 Gps-mittaus, korjaamaton
<b>Koordinaatit:</b>	X 7076286, Y 3625498, Z 225	<b>Löydöt:</b>	
<b><i>Taustatiedot</i></b>			
<p>Kohde löydettiin inventoinnissa 8.6.2011. Kirjallisen tiedon mukaan Kuikan kaksi mökkiä on perustettu 1820-luvulla. (Noin kilometrin lännempänä ilmeisesti sijainnutta toista mökkiä ei inventoinnissa löydetty) Mökit hävisivät 1860-luvulla ja niiden nurmet jäivät Suuren Palovaaran metsänvartijantilan hyödynnettäviksi. (s. 39, Mujejärvi - kylä taivalten takana / Mönkkönen, Mauri 1997). Vuonna 1914 painetussa metsätaloustalokartassa paikalla on havaittavissa erillinen metsätaloustalokuvio, ei kuitenkaan rakennusta tai tilaa. 1970-luvun peruskartalla kohdalla ei ole paikannimeä, rakennuksia, niittyä tai muitakaan piirteitä.</p>			
<b><i>Ympäristön kuvaus</i></b>			
<p>Maaperä on moreenia, metsä noin 40-vuotiasta männikköä. Kohteen ympäristössä on runsaammin koivuja. Rakenteita on hankala havaita maastosta ja ympäröivä metsä on aurattu mutta itse pihapiiri on jätetty ehjäksi.</p>			
<b><i>Kohteen kuvaus</i></b>			
<p>Kohde sisältää päärakennuksen pohjan, kaksi kuoppaa ja kaivon.</p> <p>Päärakennuksen jäännös (Kuikka päärakennus jäännös 1) on mitoiltaan noin 4m x 4,5m ja sen pohjoiskulmassa on 1,5m x 1,5m x 0,5m liesi. Rakennuksesta on jäljellä matala maavallimainen perusta jonka pohja on kaivettu ympäristöä syvemmäksi.</p> <p>Rakenteen pohjoispuolella on kaksi kuoppaa (Kuikka kuoppa jäännös 2). Ensimmäinen on mitoiltaan noin 0,5m x 0,5m x 0,5m ja siihen liittyy 0,5x0,5x0,2 matala oja. Toinen kuoppa (Kuikka kuoppa jäännös 3) on mitoiltaan noin 1m x 0,5m x 0,5m. Pihassa on myös ilmeisesti kaivokuoppa (Kuikka kaivo jäännös 4), mitoiltaan noin 2m x 2m oleva neliönmuotoinen pohjavesitäytteinen kuoppa jonka pohjalla on havaittavissa muutamia hirsiiä.</p>			
<b><i>Kohteen rajaus</i></b>			
<p>Kohde rajautuu aluemaisesti näkyvien rakenteiden mukaan.</p>			
<b><i>Tulkinta</i></b>			
<p>Tila on perustettu 1820-luvulla ja hävinnyt 1860-luvulla. Tilan pihamaa ja niityt jäivät erillisiksi hyödynnettäviksi kuvioiksi sen jälkeen.</p>			
<b><i>Lisätietoja</i></b>			



**Toimenpiteet**
**Tarkastukset**

Tila: 3 Toteutettu      Laji: 6 Suojeluarvojen tarkastus      Tarkastusvuosi: 2011  
 Tarkastuspvm: 8.6.2011      Tarkastaja: V. Laurila  
 Kuvaus: KMO kulttuuriperintöinventointi 2011

**Viranomais-  
rekisterinro:**
**Kunto:** 2 Kesinkertainen

**Arvotus:** 3 Esitys mj-luokka II

**Olotila:** 2 Ei käytössä

**Kohteen  
suojelu:** 9 Muu suojeluarvo

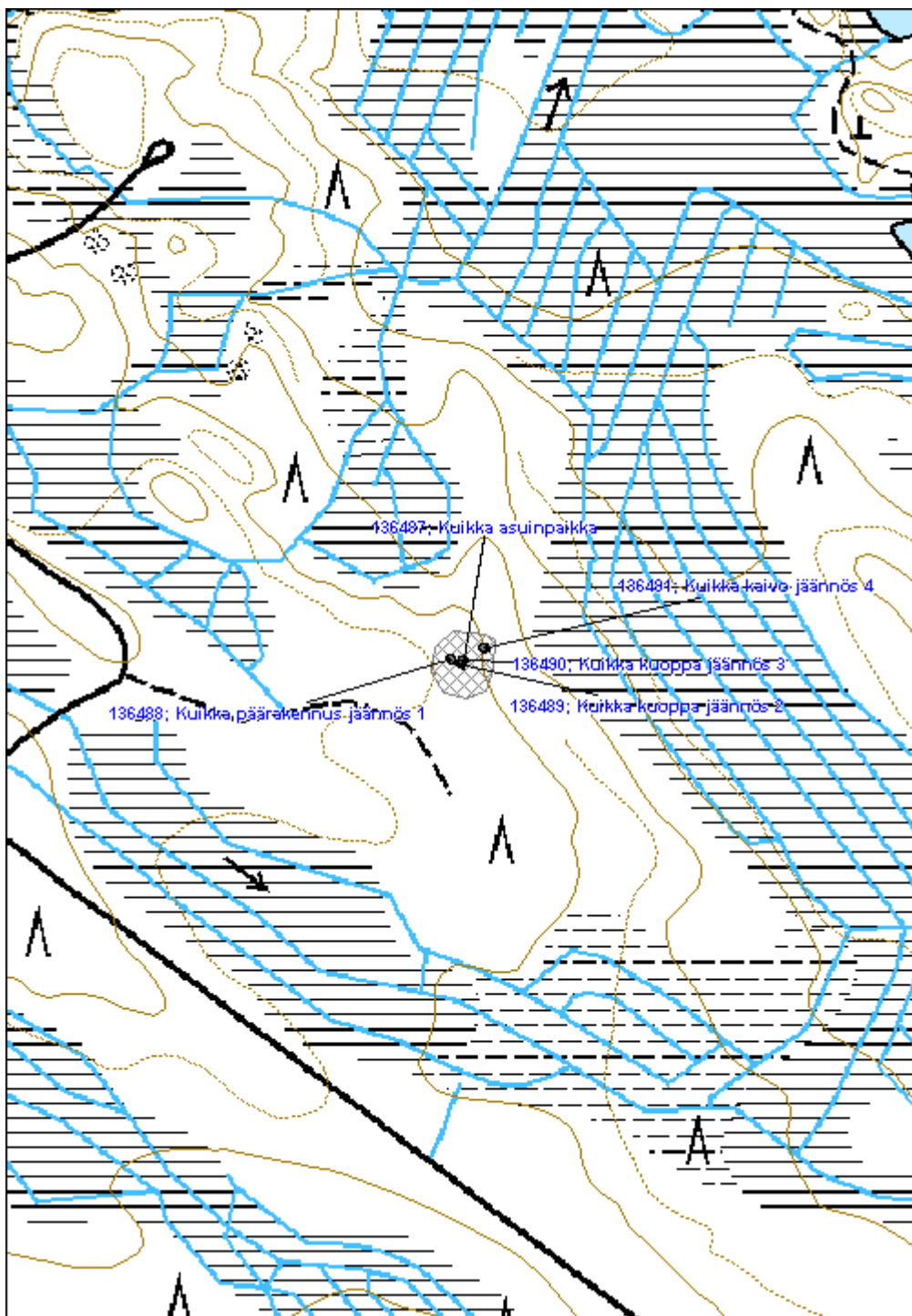
**Selitys:**
**Selitys:**
**Ympäristön  
suojelu:**

0 Ei määritelty

**Selitys:**


Kuva 1: Päärakennuksen jäännös. Etualalla kivijalan tai multapenkin nurkkaa, keskellä lieden jäännös.

<b>Kohdetyyppi:</b>	1 Asuinpaikat	<b>Copyright:</b>	© Metsähallitus 2008 © Maanmittauslaitos 1/MML/08
<b>Koordinaatit:</b>	X 7076286, Y 3625498, Z 225	<b>Mittakaava:</b>	1:5000



<b>Vehkanautio asuinpaikka</b>	<b>MH-tunnus: 136569</b>
--------------------------------	--------------------------

<b>Kohdetyyppi:</b>	1 Asuinpaikat	<b>Haltija:</b>	131 Metsätalous Itä-Suomi
<b>Ajoitus:</b>	7116 Uusi aika	<b>Ylläpitäjä:</b>	131 Metsätalous Itä-Suomi
<b>Rakentamisvuosi:</b>		<b>Kunta:</b>	541 Nurmes
<b>Lukumäärä:</b>			

<b>Koordinaattiselitys:</b>	<b>Geometria tuotettu:</b>
<b>Koordinaatit:</b>	<b>Löydöt:</b>
X 7082257, Y 3624304, Z 215	4 Gps-mittaus, korjaamaton

**Taustatiedot**

Kohde löydettiin inventoinnissa 13.6.2011. 1840-luvun pitäjänkarttaan ei ole piirretty aluetta. Vuoden 1927 metsätalouskartassa paikalla on erillinen kuvio jonka keskellä on epäselvä karttasymboli. Vuoden 1951 metsätalouskarttaan tai 1970-luvun peruskarttaan ei ole merkitty kohteita. Kohde paikallistettiin kirjallisuuden perusteella (s. 37, Mujejärvi - kylä taivalten takana / Mönkkönen, Mauri 1997).

**Ympäristön kuvaus**

Maaperä on moreenia, metsä noin 50-vuotiasta mäntyvaltaista sekametsää.

**Kohteen kuvaus**

Päärakennuksen jäännös (Vehkanautio päärakennus jäännös 1) on mitoiltaan noin 4,5m x 4,5m ja sen pohjoisnurkassa on 1m x 1m x 0,5m liedenjäännös. Rakennuksesta on jäljellä maapenkki jonka sisäpuoli on kaivettu ympäristöä syvemmäksi.

Päärakennuksen pohjasta noin 15m kaakkoon on kellarinjäännös (Vehkanautio kellarikuoppa 2), mitoiltaan noin 3m x 1m x 0,5m. Alueelta havaittiin lisäksi 5 sammalpeitteistä ja vaikeasti havaittavaa röykkiötä.

**Kohteen rajaus**

Kohde rajautuu aluemaisesti näkyvien rajojen mukaan.

**Tulkinta**

Kyseessä on luultavasti tila 1800-luvulta joka on autioitunut viimeistään 1900-luvun alussa.

**Lisätietoja**
**Toimenpiteet**
**Tarkastukset**

Tila: 3 Toteutettu	Laji: 6 Suojeluarvojen tarkastus	Tarkastusvuosi: 2011
Tarkastuspvm: 13.6.2011	Tarkastaja: V. Laurila	



Kuvaus: KMO kulttuuriperintöinventointi 2011

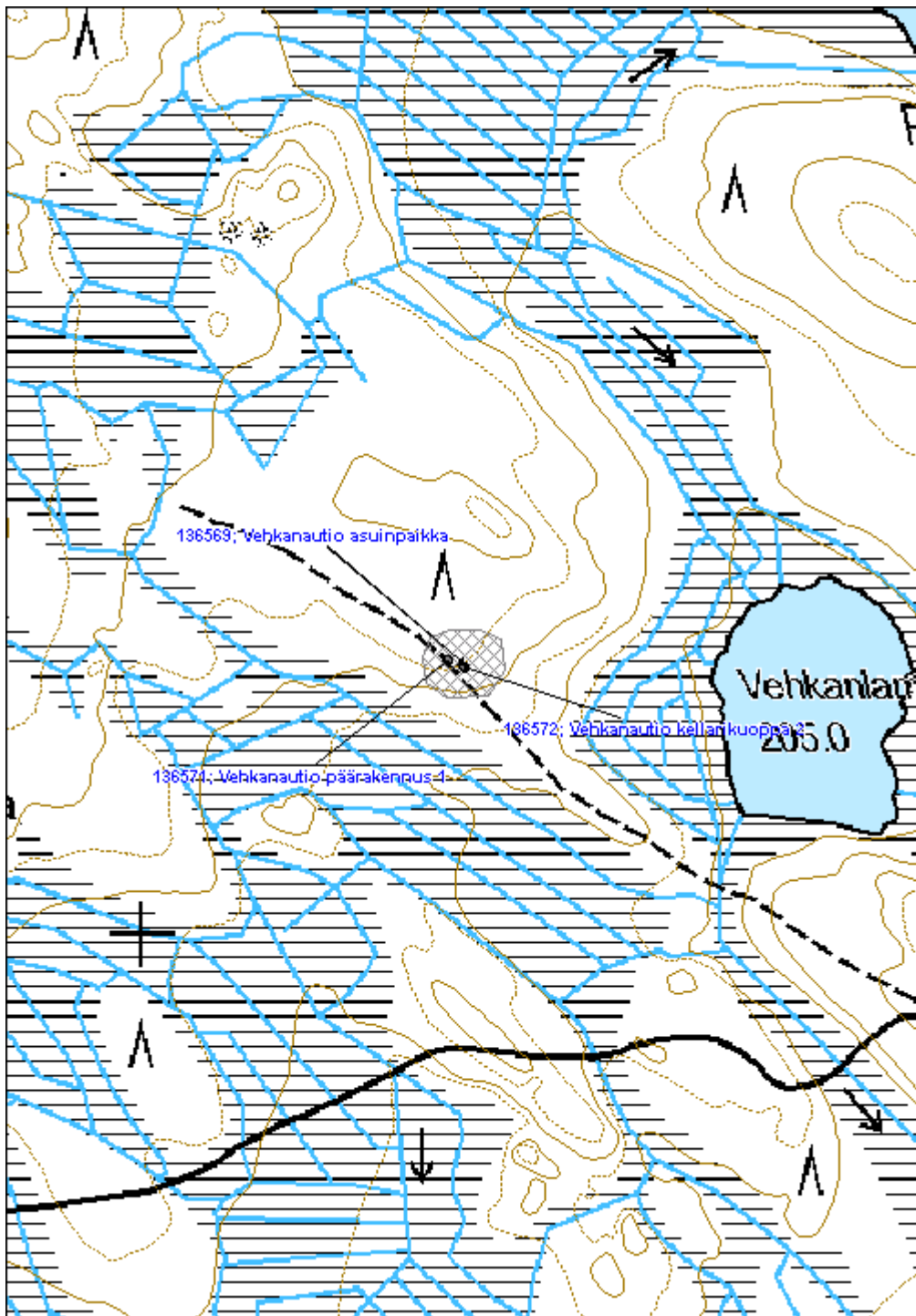
<b>Viranomaisrekisterinro:</b>		<b>Kunto:</b>	2 Kesinkertainen
<b>Arvotus:</b>	3 Esitys mj-luokka II	<b>Olotila:</b>	2 Ei käytössä
<b>Selitys:</b>		<b>Kohteen suojele:</b>	9 Muu suojeleuarvo
		<b>Selitys:</b>	

<b>Ympäristön suojele:</b>	0 Ei määritelty
<b>Selitys:</b>	



Päärakennuksen jäännös. Etualalla multapenkin nurkkaa, taaempana näreiden peitossa oleva liesiröykkiö.

<b>Kohdetyyppi:</b>	1 Asuinpaikat	<b>Copyright:</b>	© Metsähallitus 2008 © Maanmittauslaitos 1/MML/08
<b>Koordinaatit:</b>	X 7082257, Y 3624304, Z 215	<b>Mittakaava:</b>	1:5000





**Pieni Parvajärvi asuinpaikka**

MH-tunnus: 136576

<b>Kohdetyyppi:</b>	1 Asuinpaikat	<b>Haltija:</b>	131 Metsätalous Itä-Suomi
<b>Ajoitus:</b>	7116 Uusi aika	<b>Ylläpitäjä:</b>	131 Metsätalous Itä-Suomi
<b>Rakentamisvuosi:</b>		<b>Kunta:</b>	541 Nurmes
<b>Lukumäärä:</b>			

<b>Koordinaattiselitys:</b>		<b>Geometria tuotettu:</b>	4 Gps-mittaus, korjaamaton
<b>Koordinaatit:</b>	X 7082546, Y 3624772, Z 220	<b>Löydöt:</b>	

**Taustatiedot**

Kohde löydettiin inventoinnissa 13.6.2011. 1840-luvun pitäjänkarttaan ei ole piirretty aluetta. Vuoden 1927 metsätalouskartassa alueella on erillinen kuvio. Vuoden 1951 metsätalouskartalla alueella on myös erillinen metsätalouskuvio, mutta eri paikassa kuin edellisessä kartassa. 1970-luvun peruskartassa kohdalle ei ole merkitty mitään piirteitä. Kohde paikallistettiin kirjallisuuden perusteella (s. 37, Mujejärvi - kylä taivalten takana / Mönkkönen, Mauri 1997).

**Ympäristön kuvaus**

Maaperä on moreenia, metsä noin 50-vuotiasta kuusikkoa

**Kohteen kuvaus**

Kohde sisältää rakennuksen jäännöksen (Pieni Parvajärvi päärakennus jäännös 1) sekä muutamia röykkiöitä. Päärakennuksen jäännös on kooltaan noin 4,5m x 4,5m. Jäljellä on multapenkki jonka sisäosa on kaivettu ympäristöä syvemmälle. Rakennuksen sisällä on 1,5m x 1,5m x 1m liedenjääne. Rakennuksenjäänteestä noin 50 metriä etelään on ainakin 5 pienehköä röykkiötä.

**Kohteen rajaus**

Kohde rajautuu aluemaisesti näkyvien rajojen mukaan.

**Tulkinta**

Kyseessä on luultavasti tila 1800-luvulta joka on autioitunut 1900-luvun alkuun mennessä.

**Lisätietoja**
**Toimenpiteet**
**Tarkastukset**

Tila: 3 Toteutettu      Laji: 6 Suojeluarvojen tarkastus      Tarkastusvuosi: 2011  
 Tarkastuspvm: 13.6.2011      Tarkastaja: V. Laurila  
 Kuvaus: KMO kulttuuriperintöinventointi 2011



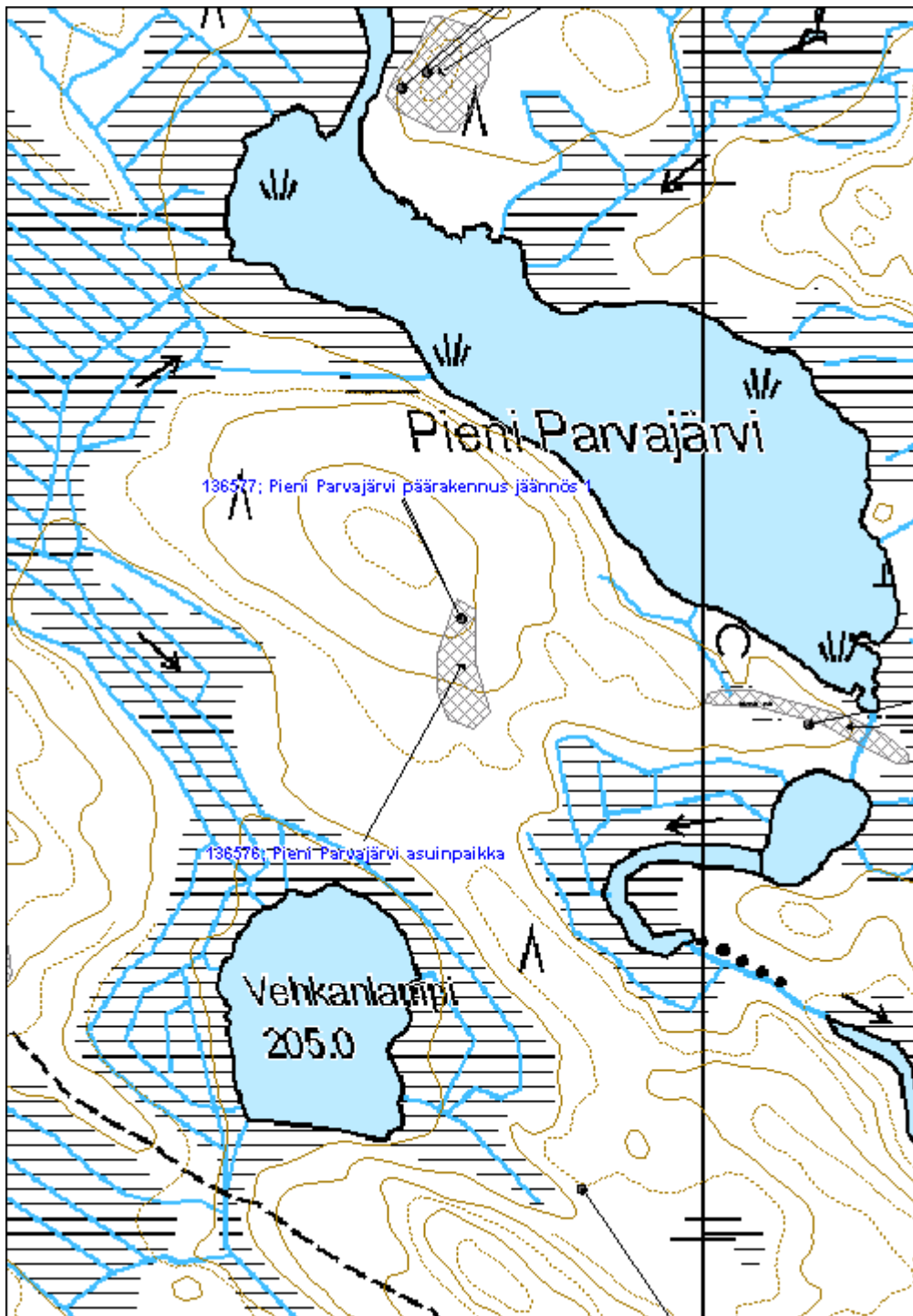
<b>Viranomaisrekisterinro:</b>		<b>Kunto:</b>	2 Keskinäinen
<b>Arvotus:</b>	3 Esitys mj-luokka II	<b>Olotila:</b>	2 Ei käytössä
<b>Selitys:</b>		<b>Kohteen suojele:</b>	9 Muu suojeleuarvo
		<b>Selitys:</b>	

<b>Ympäristön suojele:</b>	0 Ei määritelty
<b>Selitys:</b>	



Päärakennuksen jäännös. Etualalla multapenkin nurkkaa, taaempaa näreiden peitossa oleva liesiröykkiö.

<b>Kohdetyyppi:</b>	1 Asuinpaikat	Copyright:	© Metsähallitus 2008 © Maanmittauslaitos 1/MML/08
<b>Koordinaatit:</b>	X 7082546, Y 3624772, Z 220	Mittakaava:	1:5000





<b>Parvansalmi asuinpaikka</b>	<b>MH-tunnus: 136593</b>
--------------------------------	--------------------------

<b>Kohdetyyppi:</b>	2 Asuinpaikat?	<b>Haltija:</b>	131 Metsätalous Itä-Suomi
<b>Ajoitus:</b>	7118 Historiallinen aika	<b>Ylläpitäjä:</b>	131 Metsätalous Itä-Suomi
<b>Rakentamisvuosi:</b>		<b>Kunta:</b>	541 Nurmes
<b>Lukumäärä:</b>			

<b>Koordinaattiselitys:</b>	<b>Geometria tuotettu:</b>
<b>Koordinaatit:</b> X 7083106, Y 3624748, Z 210	4 Gps-mittaus, korjaamaton
	<b>Löydöt:</b>

### *Taustatiedot*

Kohde löydettiin inventoinnissa 13.6.2011. 1840-luvun pitäjänkarttaan ei ole piirretty aluetta. Kohdetta ei ole merkitty vuoden 1927 tai 1951 metsätaloukartoihin tai 1970-luvun peruskarttaan. Kohde paikallistettiin kirjallisuuden perusteella (s. 37, Mujejärvi - kylä taivalten takana / Mönkkönen, Mauri 1997).

### *Ympäristön kuvaus*

Maaperä on kivistä moreenia, metsä noin 50-vuotiasta mäntyvaltaista metsää.

### *Kohteen kuvaus*

Kohde käsittää epämääräisen kivirakennelman, kaivon sekä noin 10 röykkiötä.

Parvansalmen itäpuolella olevan pienen kukkulan ympärillä on noin 10 röykkiötä. Rannanpuoleisella rinteellä on lisäksi epämääräinen kolmisivuinen mutta hieman neliön muotoinen kiviatarakenne (Parvansalmi kivirakenne 1) sivunpituudeltaan noin 10m. Rakenteesta puuttuu kokonaan rannanpuoleinen sivu ja pohjois- ja eteläsivut ovat paikoittain katkonaisia. Rakenteesta noin 20m lounaaseen on 1m x 1m x 0,5m kokoinen kivetty kaivo (Parvansalmi kaivo 2).

### *Kohteen rajaus*

Kohde rajautuu aluemaisesti näkyvien rakenteiden mukaan.

### *Tulkinta*

Kyseessä vaikuttaisi olevan tila 1800-luvulta. Paikalla ei ole moderneja rakenteita, irtaimiston osia tai edes lahonneiden hirsien jäänteitä mikä viittaisi siihen että paikka on yhtä vanha kuin lähiympäristön muut vastaavat vanhat asuinpaikat. Vaikka kohdetta on epäilty myös uittoon liittyväksi rakennelmaksi, röykkiöt viittaavat vahvasti viljelytoimintaan. Rakennuksenjäänteitä ei etsinnöistä huolimatta paikalta havaittu, mutta myös kivetty kaivo viittaa vahvasti paikan olevan vakinainen asuinpaikka. Vaikuttaisi siltä että paikkaa ei ole käytetty 1900-luvun aikana vaan sen voisi olettaa tulleen hylätyksi 1800-luvulla.

### *Lisätietoja*

### *Toimenpiteet*



**Tarkastukset**

Tila: 3 Toteutettu Laji: 6 Suojeluarvojen tarkastus Tarkastusvuosi: 2011  
 Tarkastuspvm: 13.6.2011 Tarkastaja: V. Laurila  
 Kuvaus: KMO kulttuuriperintöinventointi 2011

**Viranomais-  
rekisterinro:**
**Kunto:** 2 Keskinertainen

**Olotila:** 2 Ei käytössä

**Arvotus:** 3 Esitys mj-luokka II

**Kohteen  
suojelu:** 9 Muu suojeluarvo

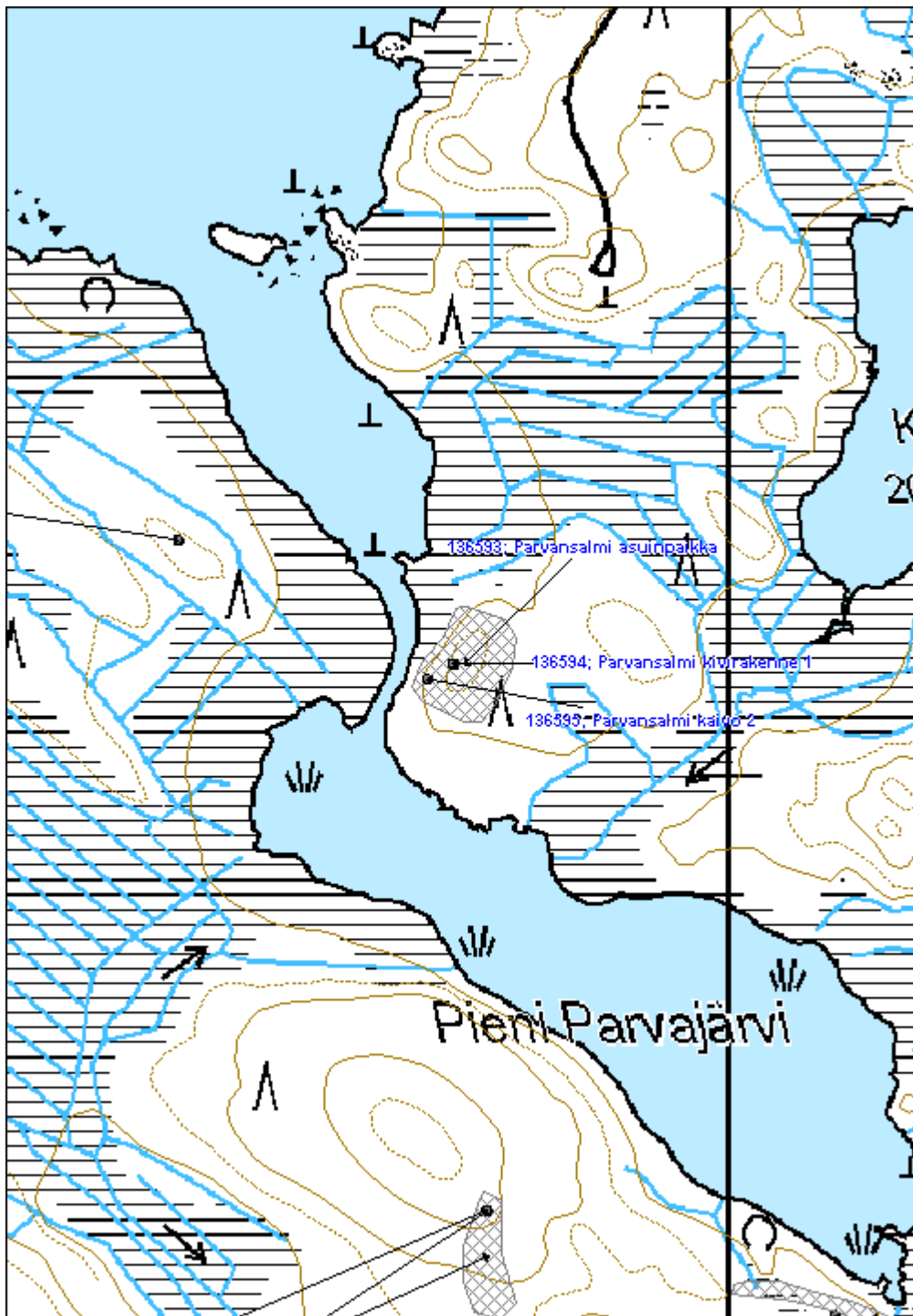
**Selitys:**
**Selitys:**
**Ympäristön  
suojelu:**

0 Ei määritelty

**Selitys:**


Asuinpaikan aluskasvillisuuden peittämää kivirakennetta

<b>Kohdetyyppi:</b>	2 Asuinpaikat?	Copyright:	© Metsähallitus 2008 © Maanmittauslaitos 1/MML/08
<b>Koordinaatit:</b>	X 7083106, Y 3624748, Z 210	Mittakaava:	1:5000





<b>Rahivaara asuinpaikka</b>	<b>MH-tunnus: 136453</b>
------------------------------	--------------------------

<b>Kohdetyyppi:</b>	1 Asuinpaikat	<b>Haltija:</b>	131 Metsätalous Itä-Suomi
<b>Ajoitus:</b>	7118 Historiallinen aika	<b>Ylläpitäjä:</b>	131 Metsätalous Itä-Suomi
<b>Rakentamisvuosi:</b>		<b>Kunta:</b>	541 Nurmes
<b>Lukumäärä:</b>			

<b>Koordinaattiselitys:</b>	<b>Geometria tuotettu:</b>
<b>Koordinaatit:</b>	4 Gps-mittaus, korjaamaton
X 7071337, Y 3613274, Z 170	<b>Löydöt:</b>

***Taustatiedot***

Kohde löytyi inventoinnissa 7.6.2011. Kohde on merkitty tilaksi 1840-luvun pitäjänkarttaan tekstillä Rahivaara T. (viereisen tilan kohdalla lukee Rahivaara torp.). Vuoden 1927 metsätalouskarttaan kohde on merkitty Rahivaaran (Rahivaaran?) autioksi. Vuoden 1951 metsätalouskartassa kohde on osa Kokkovaaran asutustilan tonttia ja vuoden 1970 kartassa paikalla on pieni peltolaikku jonka vieressä kylmä rakennus. Uudessa peruskartassa paikan nimi on Soirunautio.

***Ympäristön kuvaus***

Kohde sijaitsee Riihilammen pohjoisrannalla, kohtuullisen jyrkällä rinteellä. Maaperä on kivistä moreenia. Metsä on osittain noin 50-vuotiaista leppävaltaista rantametsää, osittain ilmeisesti vanhojen peltojen osalta viljelty kuuselle joka on suunnilleen samanikäistä.

***Kohteen kuvaus***

Kohde sisältää kaksi liedellistä rakennuksen pohjaa, yhden epäselvän rakennuksen pohjan, kolme kellarikuoppaa ja kaivon. Alueella on myös siististi ladottua kirkonaitamaista kivijalkaa, sekä runsaasti röykkiöitä, arviolta noin 80 kappaletta.

Ensimmäinen liedellinen rakennuksen pohja (Rahivaara rakennus jäännös 1) on mitoiltaan noin 5,5m x 5,5m ja sen luoteisnurkassa on noin 1,5m x 1,5m x 1,5m liedenjäännös. Rakenteen sisäosa on ympäröivää maanpintaa matalammalla. Rakennuksen pohjasta noin metriä 25m kaakkoon on kivetty kaivo (Rahivaara kaivo 2), mitoiltaan noin 1m x 1m x 1m. Kaivon eteläpuolella epäselvä kevyehkö kivijalka (Rahivaara rakennus jäännös 3), mitoiltaan noin 4m x 5m.

Kaivosta 40 itään on toinen liedellinen rakennuksen pohja (Rahivaara rakennus jäännös 4), 5,5m x 5,5m. Rakenteen luoteiskulmassa on noin 1,5m x 1,5m x 0,5m liedenjäännös jossa myös vähän ruostunutta peltiä.

Pihan itäpuolella on 3 kellarikuoppa (Rahivaara kellarikuoppa 5-7), mitoiltaan 4m x 1,5m x 0,5m, 3m x 1,5m x 1m ja 1,5m x 1,5m x 0,5m.

***Kohteen rajaus***

Kohde rajautuu aluemaisesti näkyvien rakenteiden mukaan.

***Tulkinta***



Kohde on torppa tai pieni tila 1800-luvulta joka on autioitunut viimeistään 1900-luvun alussa. Myöhemmin Kokkovaaran asutustila perustettaessa on kohteen niityt ja pihamaat otettu uudistilan käyttöön. Toisen lieden seassa oleva pelti viittaisi siihen että myös alueella olevaa rakennusta on käytetty myöhemminkin.

**Lisätietoja**
**Toimenpiteet**
**Tarkastukset**

Tila: 3 Toteutettu      Laji: 6 Suojeluarvojen tarkastus      Tarkastusvuosi: 2011  
 Tarkastuspvm: 7.6.2011      Tarkastaja: V. Laurila  
 Kuvaus: KMO kulttuuriperintöinventointi 2011

**Viranomaisrekisterinro:**
**Kunto:** 2 Keskinertainen

**Arvotus:** 3 Esitys mj-luokka II

**Olotila:** 2 Ei käytössä

**Kohteen suojele:** 9 Muu suojeluarvo

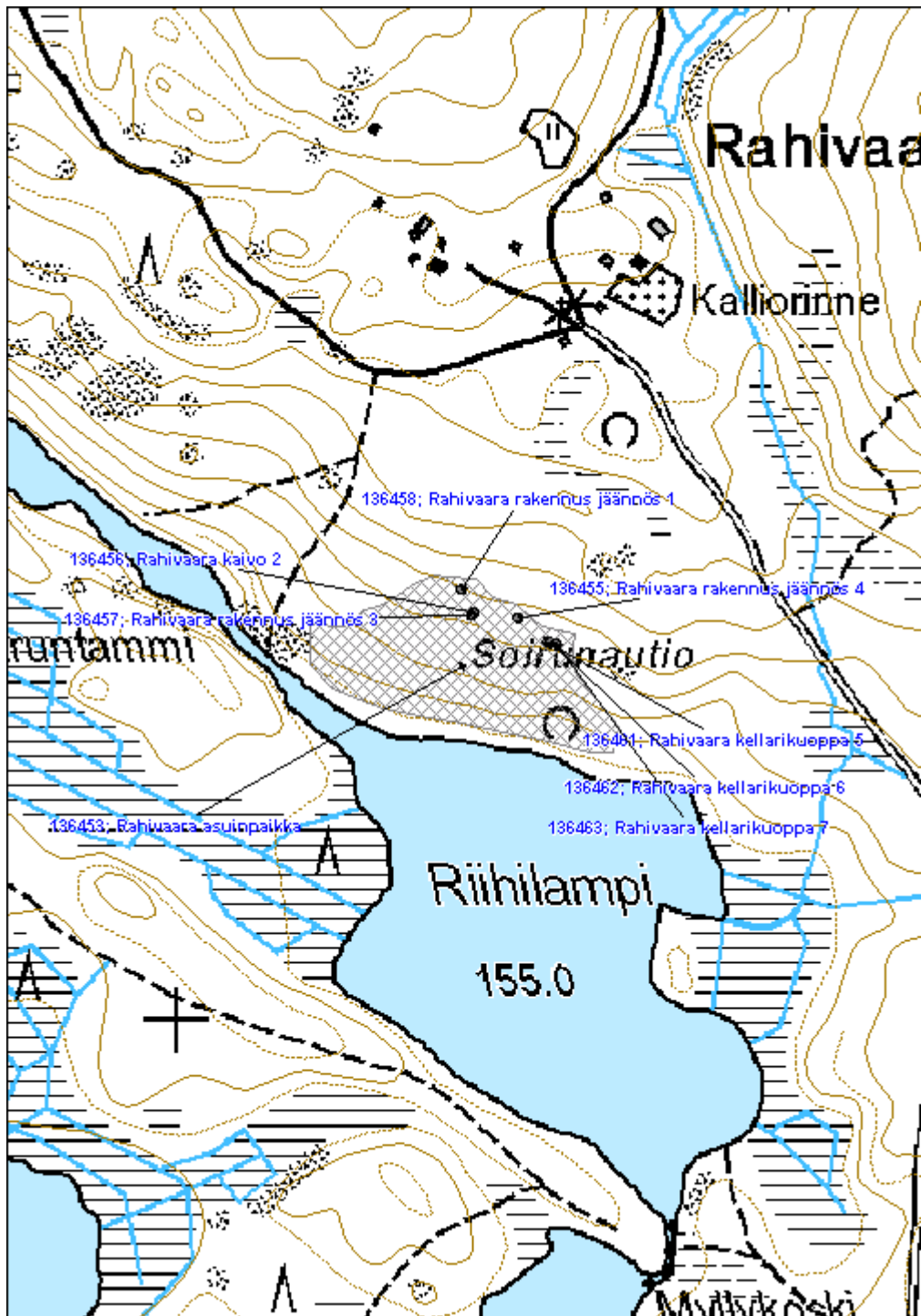
**Selitys:**
**Selitys:**
**Ympäristön suojele:**

0 Ei määritelty

**Selitys:**


Kivetty kaivo.

<b>Kohdetyyppi:</b>	1 Asuinpaikat	Copyright:	© Metsähallitus 2008 © Maanmittauslaitos 1/MML/08
<b>Koordinaatit:</b>	X 7071337, Y 3613274, Z 170	Mittakaava:	1:10 000



**Venetjärvi merkkipuu ja tienviitta jäännös**

MH-tunnus: 136793

<b>Kohdetyyppi:</b>	7 Kulttipaikat	<b>Haltija:</b>	131 Metsätalous Itä-Suomi
<b>Ajoitus:</b>	7118 Historiallinen aika	<b>Ylläpitäjä:</b>	131 Metsätalous Itä-Suomi
<b>Rakentamisvuosi:</b>		<b>Kunta:</b>	541 Nurmes
<b>Lukumäärä:</b>			

<b>Koordinaattiselitys:</b>		<b>Geometria tuotettu:</b>	4 Gps-mittaus, korjaamaton
<b>Koordinaatit:</b>	X 7080333, Y 3615569, Z 180	<b>Löydöt:</b>	

**Taustatiedot**

Kohde löydettiin inventoinnissa 22.6.2011. Kohde löytyi paikallisen asukkaan Risto Pirosen haastattelun perusteella

**Ympäristön kuvaus**

Kohde sijaitsee kankaan lounaisreunassa, kosteamman maan laidassa.

**Kohteen kuvaus**

Kohde sisältää puisen tienviitan maahan kaatuneessa kelossa, sekä vieressä olevan merkkipuun. Merkkipuuhun on veistetty 1832, sekä P - tai D - kirjainta muistuttava puumerkki. Merkkejä on selkeästi vahvistettu uudelleen viime vuosina. Tienviitta koostuu kelosta läpi veistettyyn aukkoon työnnetystä laudasta. Sekä kelo että lauta ovat kaatuneet maahan ja ovat pitkälle lahonneita eikä niissä näy mitään merkkejä.

**Kohteen rajaus**

Kohde rajautuu pistemäisesti.

**Tulkinta**

Kyseessä on merkkipuu vuodelta 1832. Tienviitta on oletettavasti hieman nuorempi.

**Lisätietoja**
**Toimenpiteet**
**Tarkastukset**

Tila: 3 Toteutettu      Laji: 6 Suojeluarvojen tarkastus      Tarkastusvuosi: 2011  
 Tarkastuspvm: 22.6.2011      Tarkastaja: V. Laurila  
 Kuvaus: KMO kulttuuriperintöinventointi 2011

<b>Viranomaisrekisterinro:</b>	<b>Kunto:</b>	3 Huono
--------------------------------	---------------	---------



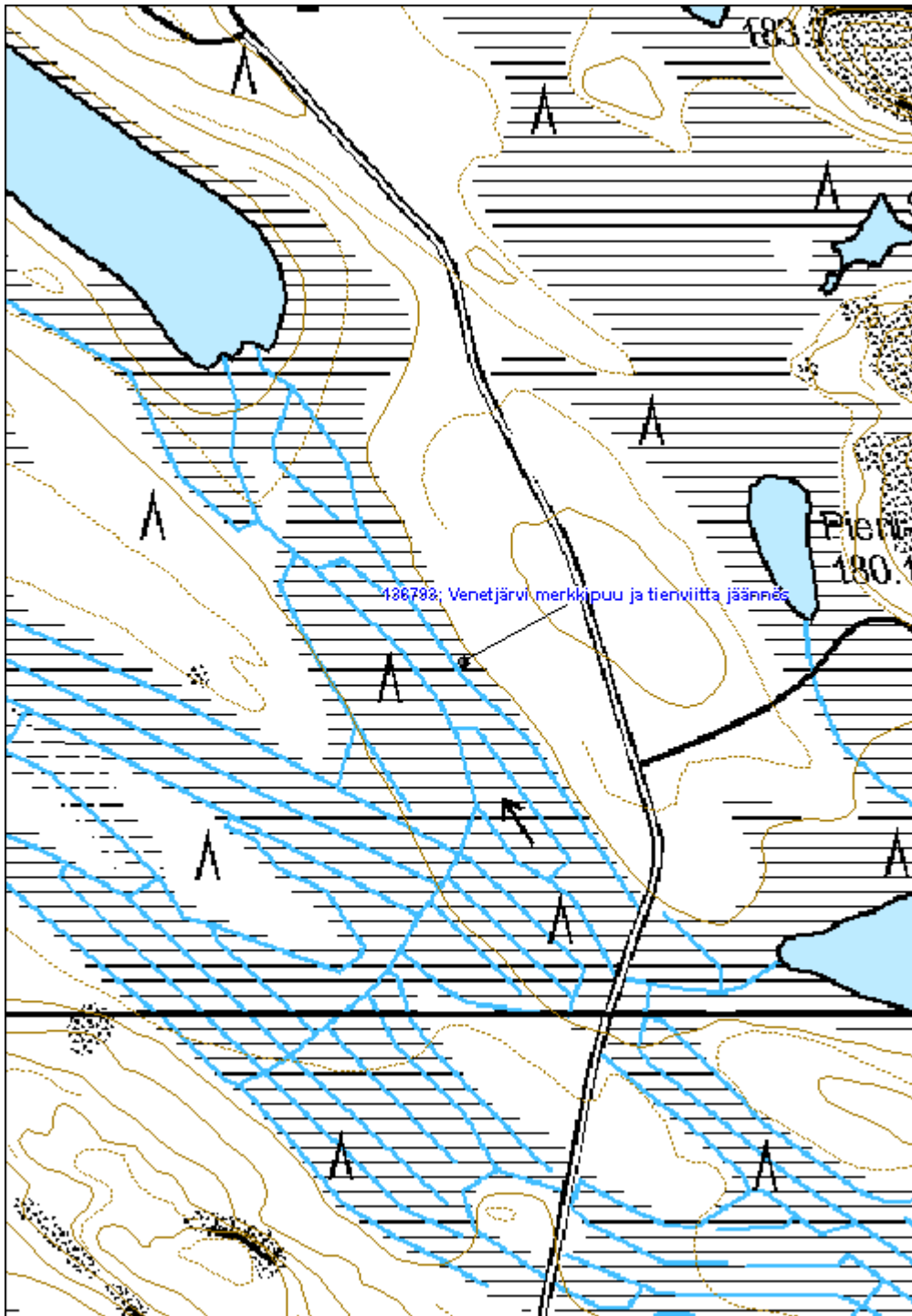
<b>Arvotus:</b>	3 Esitys mj-luokka II	<b>Olotila:</b>	2 Ei käytössä
<b>Selitys:</b>		<b>Kohteen suojele:</b>	9 Muu suojeleuarvo
		<b>Selitys:</b>	

<b>Ympäristön suojele:</b>	0 Ei määritelty
<b>Selitys:</b>	



Puuhun veistetty 1832 sekä puumerkki.

<b>Kohdetyyppi:</b>	7 Kulttipaikat	<b>Copyright:</b>	© Metsähallitus 2008 © Maanmittauslaitos 1/MML/08
<b>Koordinaatit:</b>	X 7080333, Y 3615569, Z 180	<b>Mittakaava:</b>	1:5000



**Loukkulampi 2 merkkipuu**

MH-tunnus: 136826

<b>Kohdetyyppi:</b>	7 Kulttipaikat	<b>Haltija:</b>	131 Metsätalous Itä-Suomi
<b>Ajoitus:</b>	7118 Historiallinen aika	<b>Ylläpitäjä:</b>	131 Metsätalous Itä-Suomi
<b>Rakentamisvuosi:</b>		<b>Kunta:</b>	541 Nurmes
<b>Lukumäärä:</b>			

<b>Koordinaattiselitys:</b>		<b>Geometria tuotettu:</b>	4 Gps-mittaus, korjaamaton
<b>Koordinaatit:</b>	X 7081381, Y 3629676, Z 228	<b>Löydöt:</b>	

**Taustatiedot**

Kohde löydettiin inventoinnissa 28.6.2011.

**Ympäristön kuvaus**

Kohde sijaitsee kuivan moreenikankaan reunalla, suon laidassa. Kangas on hakattu viime aikoina mutta suon laidalla sijaitsevat vanhat puut on jätetty pystyyn.

**Kohteen kuvaus**

Keloon on veistetty sileä pinta jossa luku 1832. Lisäksi pinnassa on hieman epäselvä puumerkki, hieman b-kirjainta muistuttava kaiverrus jossa yläsakara on vino kohti yläoikeaa ja alaosassa on lisäksi kolmionmuotoinen lovi.

**Kohteen rajaus**

Kohde rajautuu pistemäisesti.

**Tulkinta**

Kyseessä on merkkipuu vuodelta 1832.

**Lisätietoja**
**Toimenpiteet**
**Tarkastukset**

<b>Viranomaisrekisterinro:</b>		<b>Kunto:</b>	0 Ei määritelty
<b>Arvotus:</b>	3 Esitys mj-luokka II	<b>Olotila:</b>	2 Ei käytössä
		<b>Kohteen suojele:</b>	9 Muu suojeleuarvo

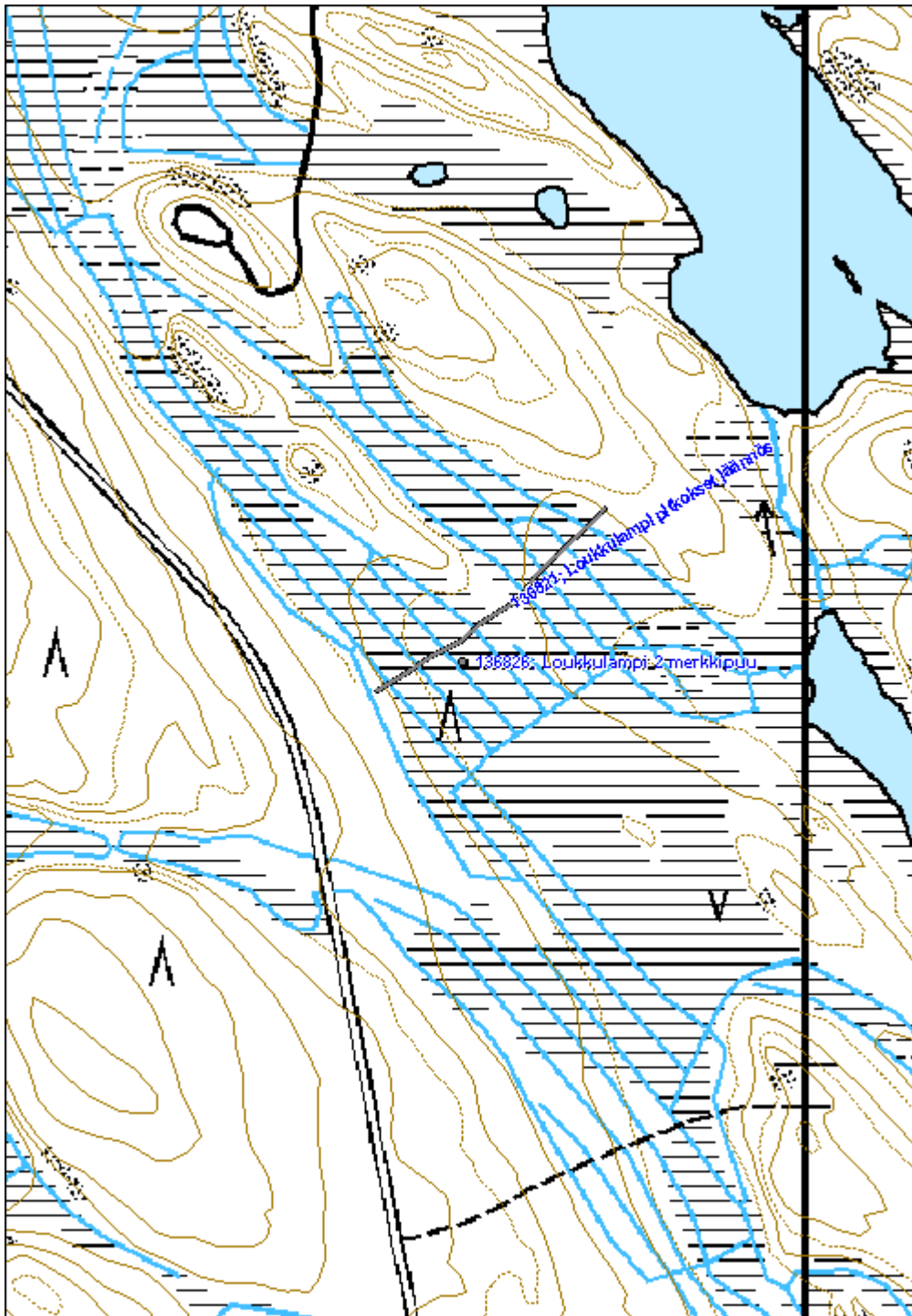


<b>Selitys:</b>	<b>Selitys:</b>
<b>Ympäristön suojelu:</b>	0 Ei määritelty
<b>Selitys:</b>	



Puuhun veistetty 1832 sekä heikosti erottuva puumerkki

<b>Kohdetyyppi:</b>	7 Kulttipaikat	Copyright:	© Metsähallitus 2008 © Maanmittauslaitos 1/MML/08
<b>Koordinaatit:</b>	X 7081381, Y 3629676, Z 228	Mittakaava:	1:5000



**Uronvaara merkkipuu**

MH-tunnus: 136851

<b>Kohdetyyppi:</b>	7 Kulttipaikat	<b>Haltija:</b>	131 Metsätalous Itä-Suomi
<b>Ajoitus:</b>	7118 Historiallinen aika	<b>Ylläpitäjä:</b>	131 Metsätalous Itä-Suomi
<b>Rakentamisvuosi:</b>		<b>Kunta:</b>	541 Nurmes
<b>Lukumäärä:</b>			

<b>Koordinaattiselitys:</b>		<b>Geometria tuotettu:</b>	4 Gps-mittaus, korjaamaton
<b>Koordinaatit:</b>	X 7087120, Y 3632320, Z 260	<b>Löydöt:</b>	

**Taustatiedot**

Kohde löydettiin inventoinnissa 28.6.2011. Kohde löytyi SutiGIS tietokannasta.

**Ympäristön kuvaus**

Kohde sijaitsee moreenikankaan eteläreunalla, suon laidalla. Puusto koostuu harvaan kasvavista männyistä joista osa on huomattavan vanhoja.

**Kohteen kuvaus**

Kelossa on tasainen pinta, johon veistetty luku 1833.

**Kohteen rajaus**

Kohde rajautuu pistemäisesti.

**Tulkinta**

Kyseessä on merkkipuu vuodelta 1833.

**Lisätietoja**
**Toimenpiteet**
**Tarkastukset**

Tila: 3 Toteutettu      Laji: 6 Suojeluarvojen tarkastus      Tarkastusvuosi: 2011  
 Tarkastuspvm: 28.6.2011      Tarkastaja: V. Laurila  
 Kuvaus: KMO kulttuuriperintöinventointi 2011

<b>Viranomaisrekisterinro:</b>		<b>Kunto:</b>	2 Kesinkertainen
		<b>Olotila:</b>	2 Ei käytössä
<b>Arvotus:</b>	3 Esitys mj-luokka II	<b>Kohteen suojele:</b>	9 Muu suojeluarvo



Selitys:

Selitys:

Ympäristön  
suojelu:

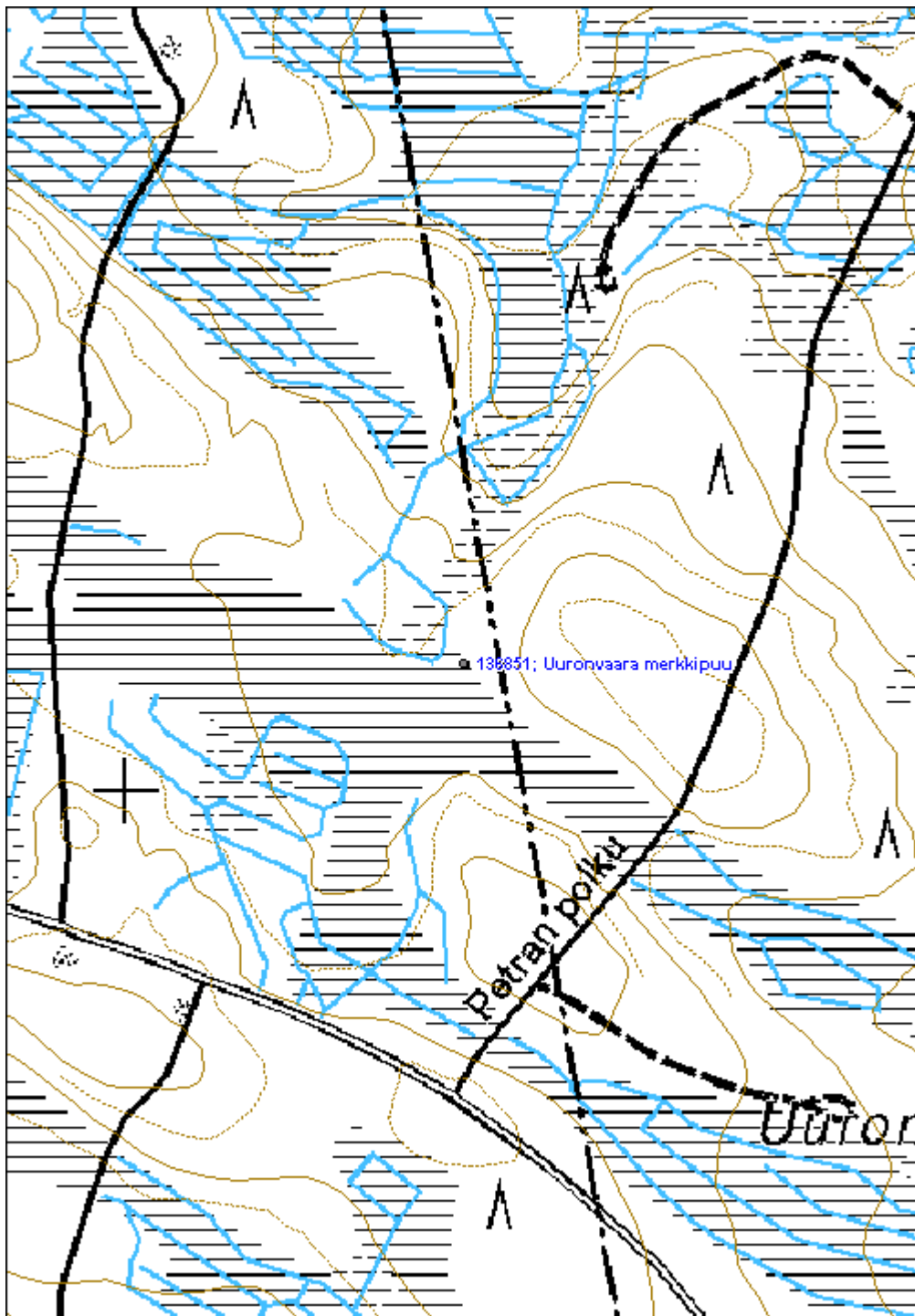
0 Ei määritelty

Selitys:



Puuhun veistetty luku 1833

<b>Kohdetyyppi:</b>	7 Kulttipaikat	Copyright:	© Metsähallitus 2008 © Maanmittauslaitos 1/MML/08
<b>Koordinaatit:</b>	X 7087120, Y 3632320, Z 260	Mittakaava:	1:5000



**Hytelönkangas merkkipuu**

MH-tunnus: 136852

<b>Kohdetyyppi:</b>	9 Valmistuspaikat/työpaikat	<b>Haltija:</b>	131 Metsätalous Itä-Suomi
<b>Ajoitus:</b>	7118 Historiallinen aika	<b>Ylläpitäjä:</b>	131 Metsätalous Itä-Suomi
<b>Rakentamisvuosi:</b>		<b>Kunta:</b>	541 Nurmes
<b>Lukumäärä:</b>			

<b>Koordinaattiselitys:</b>		<b>Geometria tuotettu:</b>	4 Gps-mittaus, korjaamaton
<b>Koordinaatit:</b>	X 7083570, Y 3632936, Z 215	<b>Löydöt:</b>	

**Taustatiedot**

Kohde löydettiin inventoinnissa 28.6.2011. Kohde löytyi SutiGIS tietokannasta.

**Ympäristön kuvaus**

Kohde sijaitsee hakkuuaukealla jolla on useita vanhoja keloja ja petäjiä, sekä nuorempia kelotettuja puita. Maaperä on hiekkaista moreenia.

**Kohteen kuvaus**

Keloon on eri puolelle veistetty useita merkkejä. Selkein on pohjoispuolella oleva 861, ilmeisesti ensimmäinen numero (1) on jäänyt umpeenkasvun sisään. Länsipuolella näkyy pienellä luku 1900. Kelon itäpuolelle on veistetty sydän sekä epäselviä (nimi)kirjaimia ja (vuosi)numeroita. Viereisessä kelossa on myös pilkkaan veistetty X:ää muistuttava merkki.

**Kohteen rajaus**

Kohde rajautuu pistemäisesti.

**Tulkinta**

Kyseessä on merkkipuu jonka vanhimmat kaiverukset ovat vuodelta 1861.

**Lisätietoja**
**Toimenpiteet**
**Tarkastukset**

Tila: 3 Toteutettu Laji: 6 Suojeluarvojen tarkastus Tarkastusvuosi: 2011  
 Tarkastuspvm: 28.6.2011 Tarkastaja: V. Laurila  
 Kuvaus: KMO kulttuuriperintöinventointi 2011

<b>Viranomaisrekisterinro:</b>	<b>Kunto:</b>	3 Huono
	<b>Olotila:</b>	2 Ei käytössä

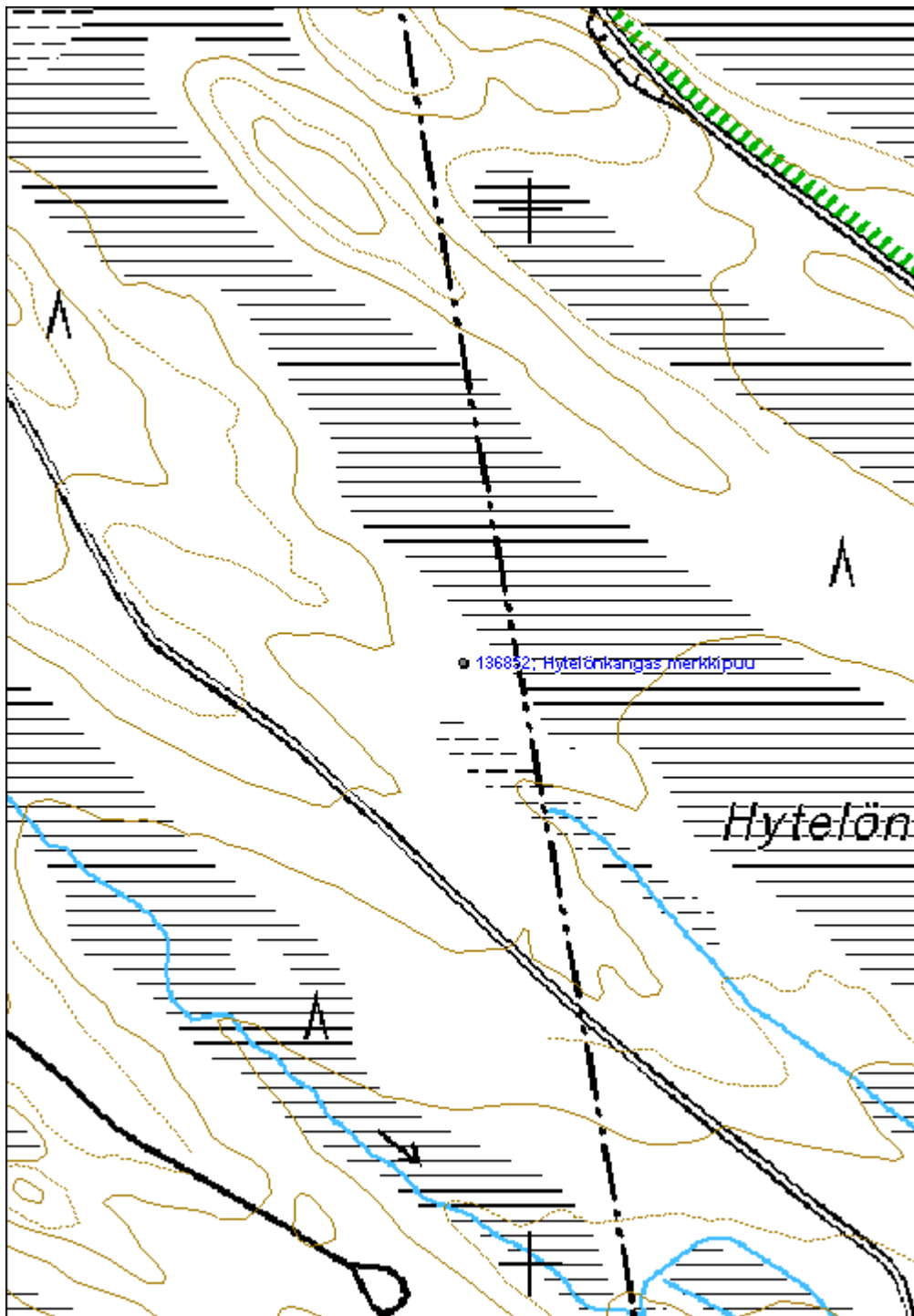


<b>Arvotus:</b>	3 Esitys mj-luokka II	<b>Kohteen suojelu:</b>	9 Muu suojeluarvo
<b>Selitys:</b>		<b>Selitys:</b>	
<b>Ympäristön suojelu:</b>	0 Ei määritelty		
<b>Selitys:</b>			



Kelossa kaiverrus ”861”. Ilmeisesti ensimmäinen numero on jäänyt umpeenkasvun sisään.

<b>Kohdetyyppi:</b>	9 Valmistuspaikat/työpaikat	Copyright:	© Metsähallitus 2008 © Maanmittauslaitos 1/MML/08
<b>Koordinaatit:</b>	X 7083570, Y 3632936, Z 215	Mittakaava:	1:5000



<b>Sikosaari hautasaari</b>	<b>MH-tunnus: 137183</b>
-----------------------------	--------------------------

<b>Kohdetyyppi:</b>	3 Hautapaikat	<b>Haltija:</b>	131 Metsätalous Itä-Suomi
<b>Ajoitus:</b>	7118 Historiallinen aika	<b>Ylläpitäjä:</b>	131 Metsätalous Itä-Suomi
<b>Rakentamisvuosi:</b>		<b>Kunta:</b>	541 Nurmes
<b>Lukumäärä:</b>			

<b>Koordinaattiselitys:</b>	<b>Geometria tuotettu:</b> 4 Gps-mittaus, korjaamaton
<b>Koordinaatit:</b> X 7060840, Y 3621328, Z 165	<b>Löydöt:</b>

**Taustatiedot**

Kohde havaittiin inventoinnissa 10.8.2011. Kohde on mainittu paikallishistoriallisessa kirjallisuudessa.

**Ympäristön kuvaus**

Saaren maaperä on hiekkaista moreenia. Kuoppien ympäristö on saaren tasaisin ja kuivin kohta, muualla saarella on yleisemmin kosteata kanervikkoa ja kivikkorantaa. Etenkin kohteen länsipuolella on epämääräisempää maastoa, mättäitä ja kuoppia. Kuoppien itäpuolella sijaitsevat saaren vanhimmat koivut ja petäjät. Maaperässä on havaittavissa normaali huuhtoutumiskerros.

**Kohteen kuvaus**

Saaren korkeimmalla ja tasaisella kohdalla sijaitsee ainakin kolme pitkänomaista kuoppaa suunnilleen etelä-pohjoissuuntaisessa rivissä.

Eteläisin kuoppa (Sikosaari hauta 1) on kooltaan noin 2,90m x 2,00m x 0,70m. Kuoppa on lounas-luode suuntainen. Kuopan pohjaan tehdyssä tarkastuspistossa havaittiin turvekerros jonka alla hiiltä, jonka alla taas sekoittunutta ja hieman likaantunutta maata jonka alla rikastumiskerros ja pohjamaa. Profiilissa ei ollut havaittavissa selvää huuhtoutumiskerrosta

Keskimmäinen kuoppa (Sikosaari hauta 2) on muita epäselvempi ja itä-länsisuuntainen. Loivahkon ja epäselvän kuopan keskellä on pienempi matala painanne selkeine reunuksineen. Kuopassa ei ollut havaittavissa huuhtoutumiskerrosta, vaan turpeen alla oli epäselvää sekoittunutta maata ja rikastumiskerros. Mitoiltaan kuoppa oli noin 2,00m x 1,50m x 0,3m.

Pohjoisin kuoppa (Sikosaari hauta 3) on kaivettu lounas-luode - suuntaiseksi ja on mitoiltaan noin 2,20m x 1,10m x 0,40m. Kuoppa on selkeä ja teräväreunainen ja sen pohjalla on havaittavissa epäselvää huuhtoutumiskerroksen alkua ja sekoittunutta maata. Kuopan sisällä sijaitsee pitkälle lahonnut noin 80-vuotiaan männyn kanto.

**Kohteen rajaus**

Kohde rajautuu aluemaisesti näkyvien rakenteiden ympärille.

**Tulkinta**

Kyseessä on luultavasti hautasaari historialliselta ajalta.

**Lisätietoja**



**Toimenpiteet**
**Tarkastukset**

Tila: 3 Toteutettu Laji: 6 Suojeluarvojen tarkastus Tarkastusvuosi: 2011  
 Tarkastuspvm: 10.8.2011 Tarkastaja: V. Laurila  
 Kuvaus: KMO kulttuuriperintöinventointi 2011

**Viranomais-** 541500012 **Kunto:** 2 Kesinkertainen  
**rekisterinro:**

**Arvotus:** 3 Esitys mj-luokka II **Olotila:** 2 Ei käytössä  
**Kohteen** 9 Muu suojeluarvo  
**suojelu:**

**Selitys:** **Selitys:**

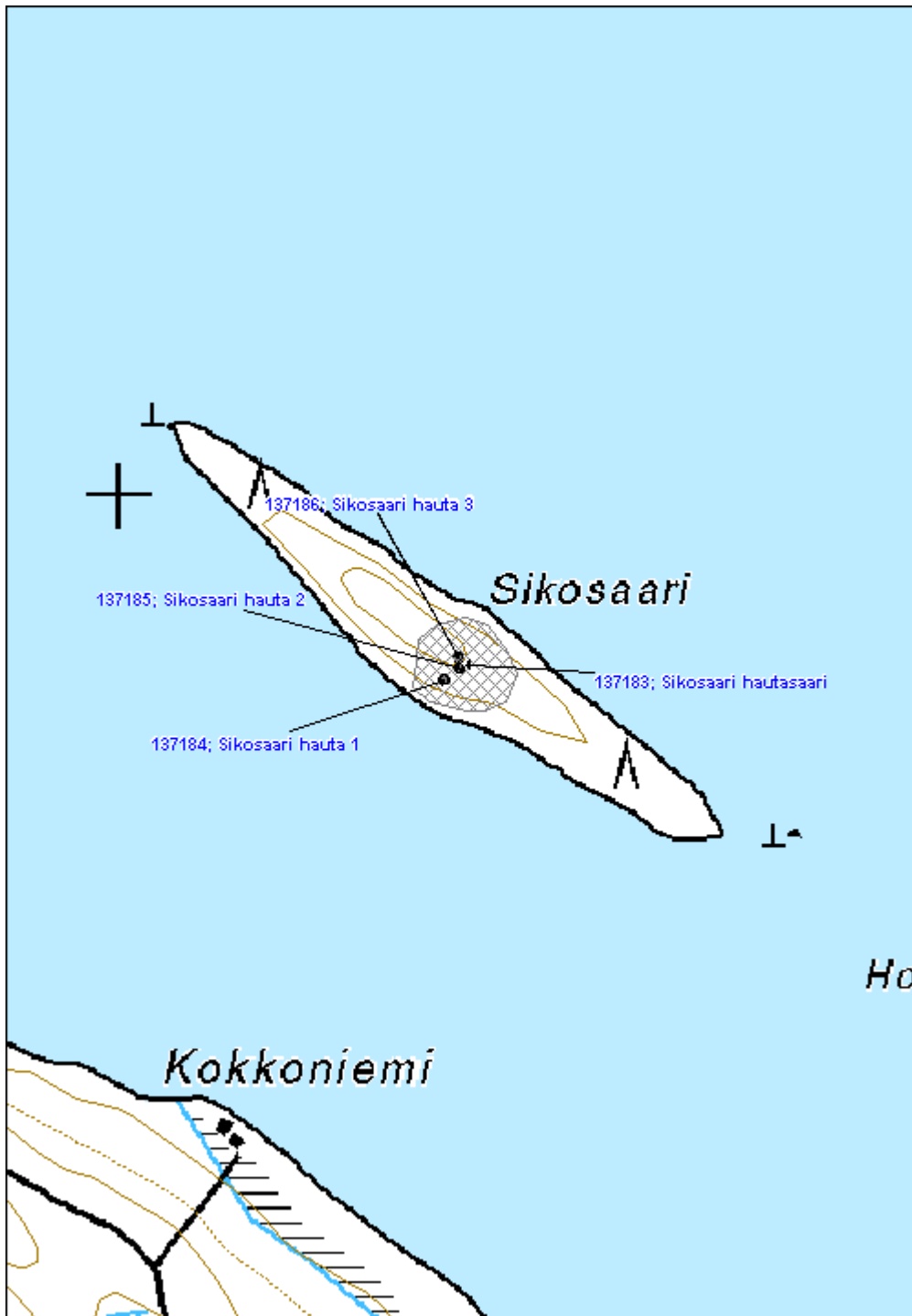
**Ympäristön** 0 Ei määritelty  
**suojelu:**

**Selitys:**



Yksi Sikosaaren hautakuopista.

<b>Kohdetyyppi:</b>	3 Hautapaikat	Copyright:	© Metsähallitus 2008 © Maanmittauslaitos 1/MML/08
<b>Koordinaatit:</b>	X 7060840, Y 3621328, Z 165	Mittakaava:	1:5000



<b>Talaszjärvi Kalmosaari hautasaari</b>	<b>MH-tunnus: 137311</b>
------------------------------------------	--------------------------

<b>Kohdetyyppi:</b> 3 Hautapaikat	<b>Haltija:</b> 131 Metsätalous Itä-Suomi
<b>Ajoitus:</b> 7118 Historiallinen aika	<b>Ylläpitäjä:</b> 131 Metsätalous Itä-Suomi
<b>Rakentamisvuosi:</b>	<b>Kunta:</b> 541 Nurmes
<b>Lukumäärä:</b>	

<b>Koordinaattiselitys:</b>	<b>Geometria tuotettu:</b> 4 Gps-mittaus, korjaamaton
<b>Koordinaatit:</b> X 7082644, Y 3615120, Z 182	<b>Löydöt:</b>

***Taustatiedot***

Kohde löytyi inventoinnissa 1.9.2011. Kalmosaari on mainittu paikallishistoriallisissa kirjoituksissa.

***Ympäristön kuvaus***

Saaren maapohja on hiekkaa, metsä maksimissaan noin 100-vuotiasta mänty-koivu sekametsää. Saarella on kolme hiekanottokuoppaa jotka ovat tuhonneet suuren osan saaresta.

***Kohteen kuvaus***

Saarella sijaitsee kaksi hautakuoppaa. Toinen sijaitsee saaren korkeimmalla kohdalla, toinen muutamia metrejä sen kaakkoispuolella. Kuopat ovat kooltaan noin 2m x 2,5m, syvyydeltään noin 0,5m. Molemmissa kuopissa havaittiin paksu huuhtoutumiskerros. Saarella on havaittavissa myös muutamia epäselvempiä, luultavasti luontaisia kuopanteita.

***Kohteen rajaus***

Kohde rajautuu aluemaisesti näkyvien rakenteiden mukaan.

***Tulkinta***

Kyseessä on historiallisen ajan hautasaari.

***Lisätietoja***
***Toimenpiteet***
***Tarkastukset***

Tila: 3 Toteutettu Laji: 6 Suojeluarvojen tarkastus Tarkastusvuosi: 2011  
 Tarkastuspvm: 1.9.2011 Tarkastaja: V. Laurila  
 Kuvaus: KMO kulttuuriperintöinventointi 2011

**Viranomaisrekisterinro:** **Kunto:** 2 Kesinkertainen



<b>Arvotus:</b>	3 Esitys mj-luokka II	<b>Olotila:</b>	2 Ei käytössä
<b>Selitys:</b>		<b>Kohteen suojelu:</b>	9 Muu suojeluarvo
		<b>Selitys:</b>	

<b>Ympäristön suojelu:</b>	0 Ei määritelty
<b>Selitys:</b>	



Toinen Talasjärven Kalmosaaren hautakuopista. Kuoppa sijaitsee kuvan oikean reunan mäntyjen vasemmalla puolella. Kuopan yli on kaatunut näre.

<b>Kohdetyyppi:</b>	3 Hautapaikat	Copyright:	© Metsähallitus 2008 © Maanmittauslaitos 1/MML/08
<b>Koordinaatit:</b>	X 7082644, Y 3615120, Z 182	Mittakaava:	1:5000



**Kivijärvi Kalmosaari hautasaari**

MH-tunnus: 137313

<b>Kohdetyyppi:</b>	3 Hautapaikat	<b>Haltija:</b>	131 Metsätalous Itä-Suomi
<b>Ajoitus:</b>	7116 Uusi aika	<b>Ylläpitäjä:</b>	131 Metsätalous Itä-Suomi
<b>Rakentamisvuosi:</b>		<b>Kunta:</b>	541 Nurmes
<b>Lukumäärä:</b>			

<b>Koordinaattiselitys:</b>		<b>Geometria tuotettu:</b>	4 Gps-mittaus, korjaamaton
<b>Koordinaatit:</b>	X 7082311, Y 3617035, Z 185	<b>Löydöt:</b>	

**Taustatiedot**

Kohde löytyi inventoinnissa 1.9.2011. Kalmosaari on mainittu paikallishistoriallisissa kirjoituksissa.

**Ympäristön kuvaus**

Kohde sijaitsee moreenipohjaisessa saarella. Metsä on noin 60-vuotiasta mäntymetsää.

**Kohteen kuvaus**

Kohde sisältää kolme hautakuoppaa. Kaksi kuopista sijaitsee saaren korkeimmalla kohdalla (Kivijärvi Kalmosaari hauta 1 ja 2). Kuopat ovat soikeita, mitoiltaan noin 2,7m x 1,9m, syvyydeltään noin 0,5m. Kuoppien sisällä on jyrkempi ja syvempi osuus mitoiltaan noin 1,6m x 0,5m x 0,2m. Kuoppien sisälle tehdyssä tarkastuspistossa havaittiin paksu huuhtoutumiskerros.

Kolmas kuoppa (Kivijärvi Kalmosaari hauta 3) sijaitsee matalammalla, saaren kaakkoiskärjessä. Kuoppa on suorakulmion muotoinen, teräväreunainen ja huomattavasti selkeämpi kuin kaksi muuta. Mitoiltaan kuoppa on noin 2,4m x 0,5m x 0,3m. Kuopan pohjaan tehdyssä koepistossa ei havaittu huuhtoutumiskerrosta.

Kolmannen kuopan ympärillä on muutamia epäselviä kuopanteita jotka saattavat olla jäänteitä haudoista. Luultavimmin ne kuitenkin ovat luonnollisia maanmuotoja moreenisaarella.

**Kohteen rajaus**

Kohde rajautuu aluemaisesti näkyvien rakenteiden mukaan.

**Tulkinta**

Kyseessä on historiallisen ajan hautasaari.

**Lisätietoja**
**Toimenpiteet**
**Tarkastukset**



Tila: 3 Toteutettu	Laji: 6 Suojeluarvojen tarkastus	Tarkastusvuosi: 2011
Tarkastuspvm: 1.9.2011	Tarkastaja: V. Laurila	
Kuvaus: KMO kulttuuriperintöinventointi 2011		

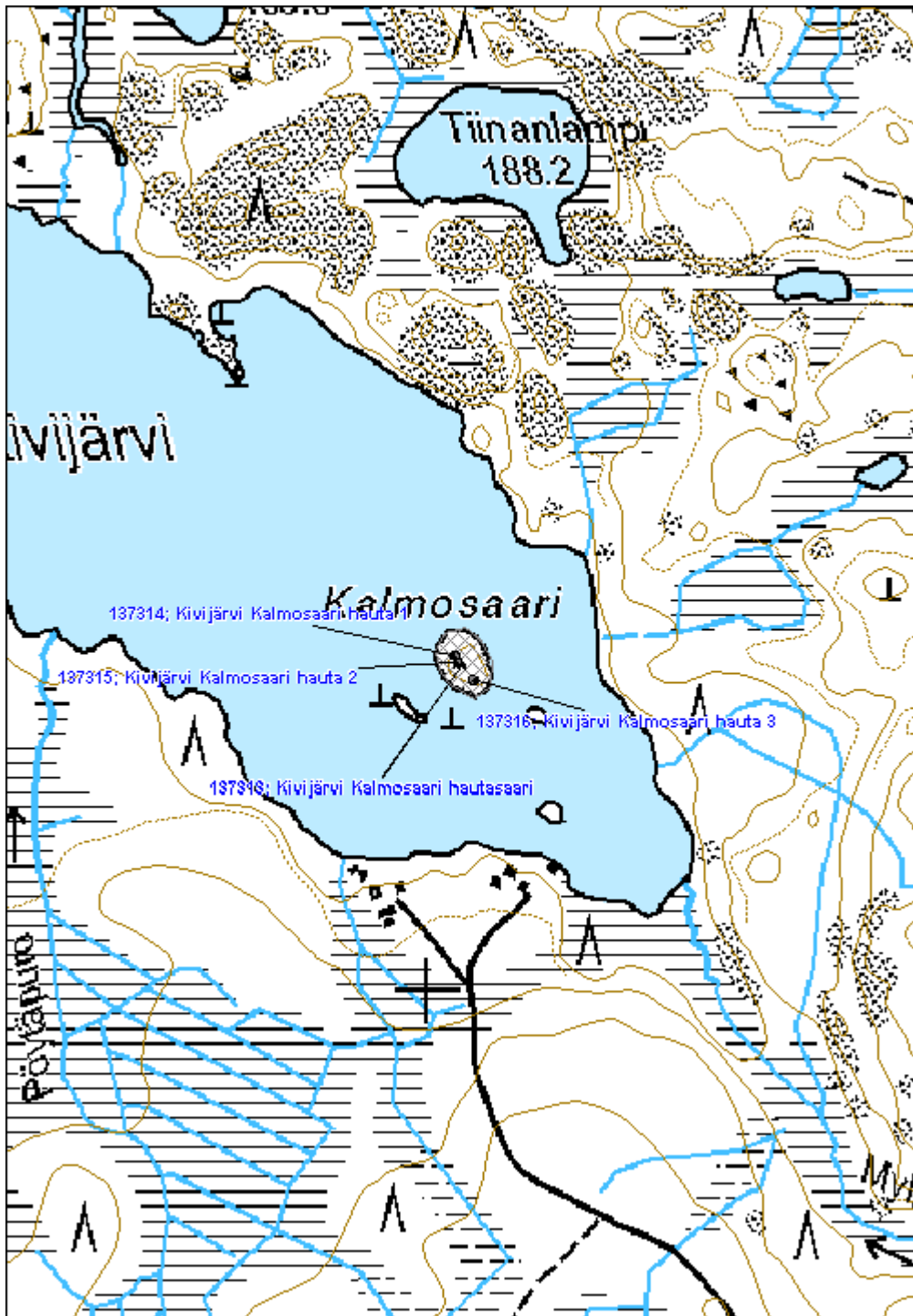
<b>Viranomais-</b> <b>rekisterinro:</b>	1000018350	<b>Kunto:</b>	2 Kesinkertainen
<b>Arvotus:</b>	3 Esitys mj-luokka II	<b>Olotila:</b>	2 Ei käytössä
<b>Selitys:</b>		<b>Kohteen</b> <b>suojelu:</b>	9 Muu suojeluarvo
		<b>Selitys:</b>	

<b>Ympäristön</b> <b>suojelu:</b>	0 Ei määritelty
<b>Selitys:</b>	



Tuorein Kivijärven Kalmosaaren haudoista. Taustalla näkyy nuotiopaikka.

<b>Kohdetyyppi:</b>	3 Hautapaikat	<b>Copyright:</b>	© Metsähallitus 2008 © Maanmittauslaitos 1/MML/08
<b>Koordinaatit:</b>	X 7082311, Y 3617035, Z 185	<b>Mittakaava:</b>	1:5000



<b>Turkkijärvi Kalmosaari hautasaari</b>	<b>MH-tunnus: 137345</b>
------------------------------------------	--------------------------

<b>Kohdetyyppi:</b>	3 Hautapaikat	<b>Haltija:</b>	131 Metsätalous Itä-Suomi
<b>Ajoitus:</b>	7118 Historiallinen aika	<b>Ylläpitäjä:</b>	131 Metsätalous Itä-Suomi
<b>Rakentamisvuosi:</b>		<b>Kunta:</b>	541 Nurmes
<b>Lukumäärä:</b>			

<b>Koordinaattiselitys:</b>	<b>Geometria tuotettu:</b>
<b>Koordinaatit:</b>	X 7084095, Y 3615815, Z 183
	<b>Löydöt:</b> 4 Gps-mittaus, korjaamaton

**Taustatiedot**

Kohde löytyi inventoinnissa 1.9.2011. Kalmosaari on mainittu paikallishistoriallisissa kirjoituksissa.

**Ympäristön kuvaus**

Kohde sijaitsee pienessä saarella. Maaperä on kivistä moreenia, metsä noin 50-vuotiasta mäntymetsää.

**Kohteen kuvaus**

Saaren pohjoisosassa, korkeimmalla kohdalla sijaitsee soikea kuoppa, mitoiltaan noin 2m x 0,9m. Syvyydeltään noin 0,5m. Kuopan pohjalla havaittiin koepistossa paksu huuhtoutumiskerros. Kuopan keskellä on hieman jyrkempi ja syvempi osuus.

**Kohteen rajaus**

Kohde rajautuu aluemaisesti näkyvien rakenteiden mukaan.

**Tulkinta**

Kyseessä on historiallisen ajan hautasaari.

**Lisätietoja**
**Toimenpiteet**
**Tarkastukset**

Tila: 3 Toteutettu      Laji: 6 Suojeluarvojen tarkastus      Tarkastusvuosi: 2011  
 Tarkastusvm: 1.9.2011      Tarkastaja: V. Laurila  
 Kuvaus: KMO kulttuuriperintöinventointi 2011

<b>Viranomaisrekisterinro:</b>	<b>Kunto:</b> 2 Keskinertainen
	<b>Olutila:</b> 2 Ei käytössä
<b>Arvotus:</b>	3 Esitys mj-luokka II
	<b>Kohteen</b> 9 Muu suojeluarvo

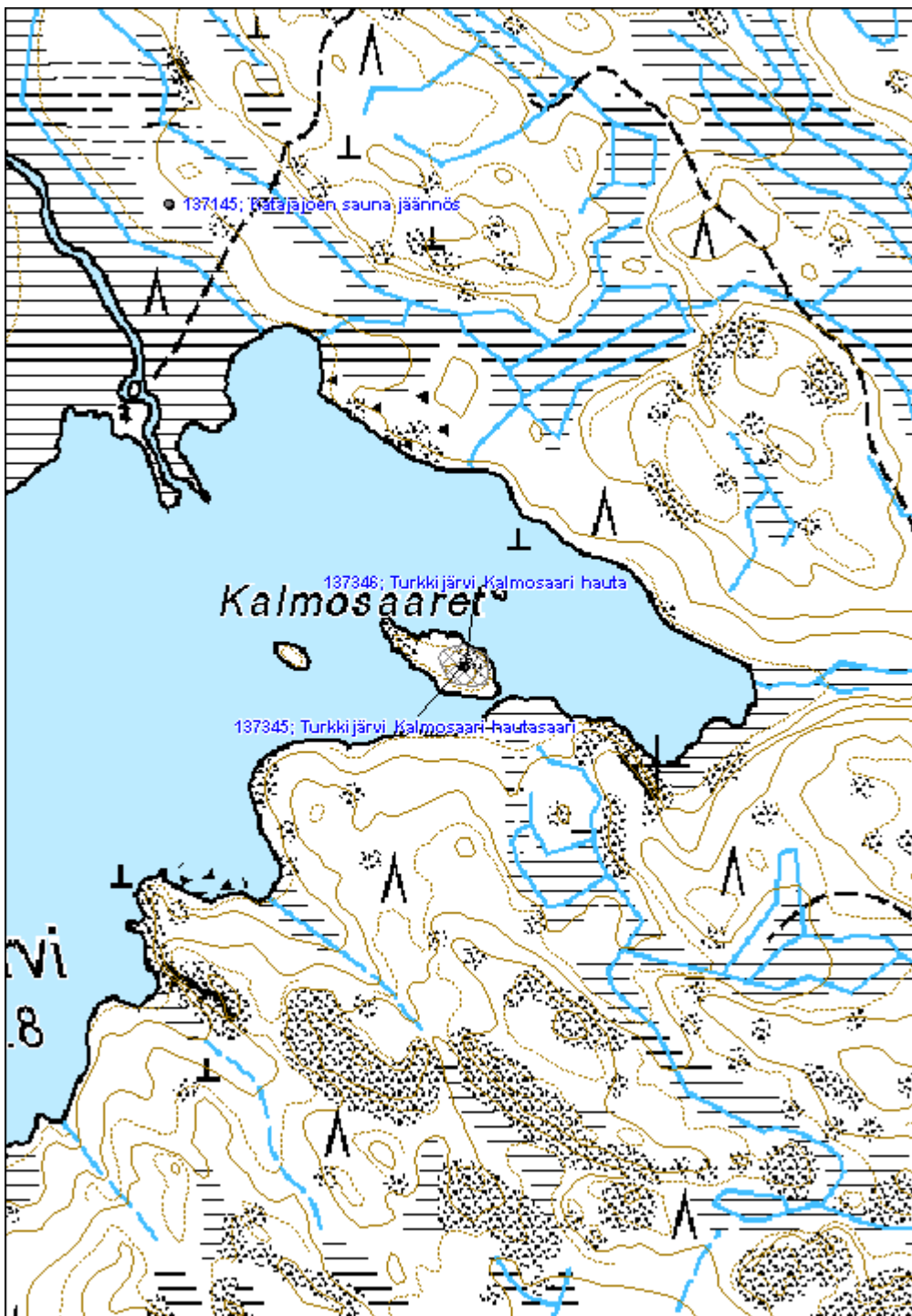


<b>Selitys:</b>		<b>suojelu:</b>
<b>Selitys:</b>		<b>Selitys:</b>
<b>Ympäristön suojelu:</b>	0 Ei määritelty	
<b>Selitys:</b>		



Turkkijärven Kalmosaaren hautakuoppa. Kuvassa suunnittelija Riku Mönkkönen jonka edessä hautakuoppa sijaitsee.

<b>Kohdetyyppi:</b>	3 Hautapaikat	<b>Copyright:</b>	© Metsähallitus 2008 © Maanmittauslaitos 1/MML/08
<b>Koordinaatit:</b>	X 7084095, Y 3615815, Z 183	<b>Mittakaava:</b>	1:5000



**447 Peurajärvi, Kontiosaari kuoppa jäännös**

MH-tunnus: 139882

<b>Kohdetyyppi:</b>	17 Kivi- ja maarakenteet	<b>Haltija:</b>	131 Metsätalous Itä-Suomi
<b>Ajoitus:</b>	7118 Historiallinen aika	<b>Ylläpitäjä:</b>	131 Metsätalous Itä-Suomi
<b>Rakentamisvuosi:</b>		<b>Kunta:</b>	541 Nurmes
<b>Lukumäärä:</b>			

<b>Koordinaattiselitys:</b>		<b>Geometria tuotettu:</b>	4 Gps-mittaus, korjaamaton
<b>Koordinaatit:</b>	X 7082778, Y 3607393, Z 160	<b>Löydöt:</b>	

**Taustatiedot**

Kohde löydettiin inventoinnissa 20.7.2011. Paikallisen asukkaan (Risto Piironen) haastattelun mukaan kohde on mahdollisesti hautasaari.

**Ympäristön kuvaus**

Kohde sijaitsee pienellä saarella. Maaperä on hiekkaa, metsä vanhaa mäntymetsää.

**Kohteen kuvaus**

Pienen ovaalinmuotoisen saaren keskellä on poikittain loiva kuoppa mitoiltaan noin 2,3m x 2m. Kuopan syvyys on noin 0,3m. Kuopan pohjaan tehdyssä tarkastuspistossa havaittiin normaali maannos, jonka päällä ohut hiili- tai turvekerros, jonka päällä hiilensekaista likamaata noin 30 cm paksuudelta.

**Kohteen rajaus**

Kohde rajautuu pistemäisesti.

**Tulkinta**

Kyseessä on tunnistamaton kuoppajäännös. Hautasaaria löytyy yleisesti lähialueiden järvistä. Mahdollista on myös että kuoppa on kaivettu jotain toista tarkoitusta varten. Kuopan pohjaan muodostunut maannos viittaa siihen että se on kaivettu huomattavan kauan sitten.

**Lisätietoja**

Paikallisen asukkaan (Risto Piironen) haastattelun mukaan Pekka Kontio on asunut Mäntyjärven rannalla, luultavasti kohteessa Peurajärven Mäntyjärvi 2 kämpä jäännös joka sijaitsee Mäntyjärven itärannalla. Kontiosaaren nimi saattaa liittyä Pekka Kontioon.

**Toimenpiteet**
**Tarkastukset**

<b>Viranomaisrekisterinro:</b>	<b>Kunto:</b>	0 Ei määritelty
--------------------------------	---------------	-----------------



<b>Arvotus:</b>	3 Esitys mj-luokka II	<b>Olotila:</b>	2 Ei käytössä
<b>Selitys:</b>		<b>Kohteen suojelu:</b>	9 Muu suojeluarvo
		<b>Selitys:</b>	

<b>Ympäristön suojelu:</b>	0 Ei määritelty
<b>Selitys:</b>	



Kuoppa pienen saaren keskellä.

<b>Kohdetyyppi:</b>	4 Hautapaikat?	Copyright:	© Metsähallitus 2008 © Maanmittauslaitos 1/MML/08
<b>Koordinaatit:</b>	X 7082778, Y 3607393, Z 160	Mittakaava:	1:5267



**Metsojärvi rakennus jäännös**
**MH-tunnus: 136776**

<b>Kohdetyyppi:</b>	10 Valmistuspaikat/työpaikat?	<b>Haltija:</b>	131 Metsätalous Itä-Suomi
<b>Ajoitus:</b>	7116 Uusi aika	<b>Ylläpitäjä:</b>	131 Metsätalous Itä-Suomi
<b>Rakentamisvuosi:</b>		<b>Kunta:</b>	541 Nurmes
<b>Lukumäärä:</b>			

<b>Koordinaatti- selitys:</b>		<b>Geometria tuotettu:</b>	4 Gps-mittaus, korjaamaton
<b>Koordinaatit:</b>	X 7077264, Y 3613613, Z 155	<b>Löydöt:</b>	

**Taustatiedot**

Paikalle on merkitty rakennus 1800-luvun pitäjänkarttaan. Myöhempisiin karttoihin ei kohdetta ole merkitty.

**Ympäristön kuvaus**

Maaperä on hiekkaa, metsä yli 100-vuotiasta männikköä.

**Kohteen kuvaus**

Kohde sisältää noin 3m x 2,7m kokoisen ovaalinmuotoisen kuopan pohjoisrinteessä lähellä lammen rantaa. Kuopan syvyys on noin 0,5m. Kuopan pohjaan tehdyssä tarkistuspisteessä havaittiin hiili- ja likamaakerros joka puuttuu ympäristöstä.

**Kohteen rajaus**

Kohde rajautuu pistemäisesti näkyvien rakenteiden mukaan.

**Tulkinta**

Kyseessä on tuntematon rakenne luultavasti 1800-luvulta. Mahdollisesti kyseessä on ollut pyyntiin liittyvä väliaikaisasutus.

**Lisätietoja**
**Toimenpiteet**
**Tarkastukset**

Tila: 3 Toteutettu      Laji: 6 Suojeluarvojen tarkastus      Tarkastusvuosi: 2011  
 Tarkastuspvm: 20.6.2011      Tarkastaja: V. Laurila  
 Kuvaus: KMO kulttuuriperintöinventointi 2011

<b>Viranomais- rekisterinro:</b>	<b>Kunto:</b>	2 Keskinertainen
--------------------------------------	---------------	------------------



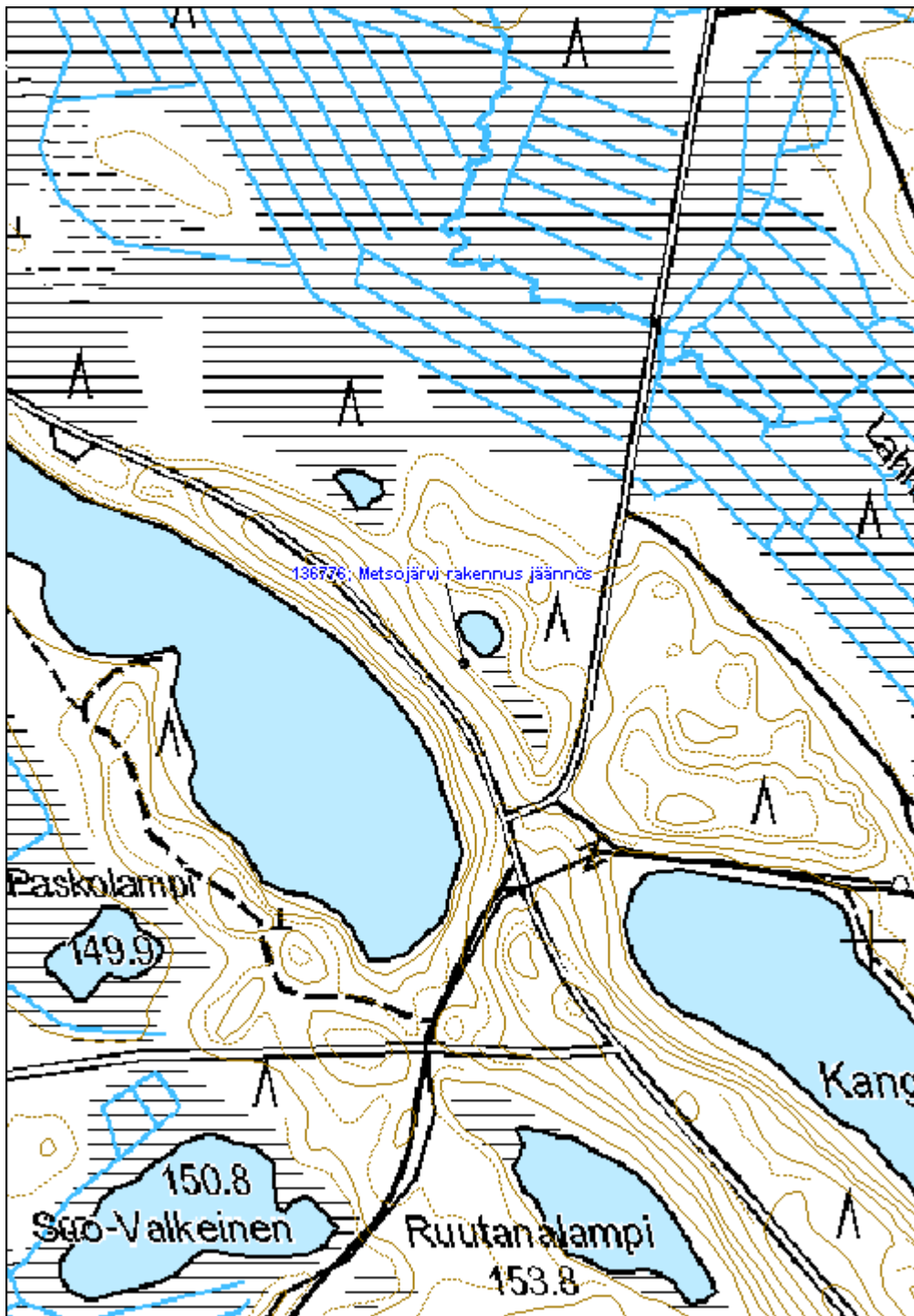
<b>Arvotus:</b>	3 Esitys mj-luokka II	<b>Olotila:</b>	2 Ei käytössä
<b>Selitys:</b>		<b>Kohteen suojelu:</b>	9 Muu suojeluarvo
		<b>Selitys:</b>	

<b>Ympäristön suojelu:</b>	0 Ei määritelty
<b>Selitys:</b>	



Rakennuksen jäännös näkyy kuopanteena kuvan etualalla.

<b>Kohdetyyppi:</b>	10 Valmistuspaikat/työpaikat?	Copyright:	© Metsähallitus 2008 © Maanmittauslaitos 1/MML/08
<b>Koordinaatit:</b>	X 7077264, Y 3613613, Z 155	Mittakaava:	1:5000



**Paistinvaara uuni jäännös**
**MH-tunnus: 137193**

<b>Kohdetyyppi:</b>	9 Valmistuspaikat/työpaikat	<b>Haltija:</b>	131 Metsätalous Itä-Suomi
<b>Ajoitus:</b>	7118 Historiallinen aika	<b>Ylläpitäjä:</b>	131 Metsätalous Itä-Suomi
<b>Rakentamivuosi:</b>		<b>Kunta:</b>	541 Nurmes
<b>Lukumäärä:</b>			

<b>Koordinaattiselitys:</b>		<b>Geometria tuotettu:</b>	4 Gps-mittaus, korjaamaton
<b>Koordinaatit:</b>	X 7081565, Y 3609463, Z 160	<b>Löydöt:</b>	

**Taustatiedot**

Kohde havaittiin inventoinnissa 11.8.2011. Kohde löydettiin paikallisen asukkaan haastattelun perusteella.

**Ympäristön kuvaus**

Kohde sijaitsee nuorta kuusimetsää kasvavalla kalliolla, metsäautotien ja ojan vieressä.

**Kohteen kuvaus**

Kohde käsittää kivisen uunin, mitoiltaan noin 2,3m x 1,7m x 0,9m. Suuaukko on mitoiltaan noin 55cm x 35cm. Uuni on kylmämuurattu luonnonkivistä kalliolle ja se on osittain romahtanut kasaan.

**Kohteen rajaus**

Kohde rajautuu pistemäisesti näkyvien rakenteiden mukaan.

**Tulkinta**

Kyseessä on kivinen uuni, mahdollisesti 1800-luvulta.

**Lisätietoja**
**Toimenpiteet**
**Tarkastukset**

Tila: 3 Toteutettu Laji: 6 Suojeluarvojen tarkastus Tarkastusvuosi: 2011  
 Tarkastuspvm: 11.8.2011 Tarkastaja: V. Laurila  
 Kuvaus: KMO kulttuuriperintöinventointi 2011

<b>Viranomaisrekisterinro:</b>	<b>Kunto:</b>	2 Keskinertainen
	<b>Olotila:</b>	2 Ei käytössä



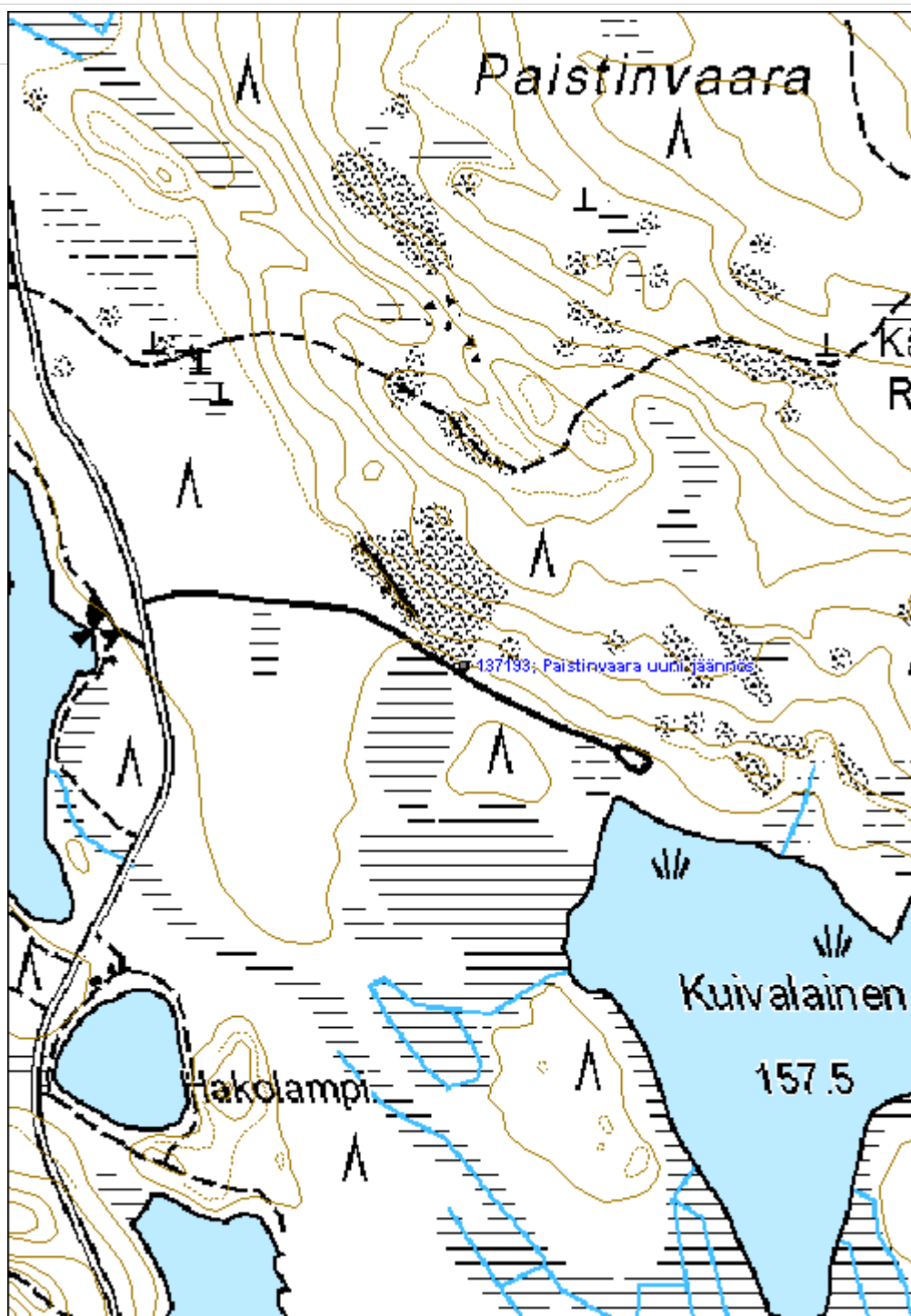
<b>Arvotus:</b>	3 Esitys mj-luokka II	<b>Kohteen suojelu:</b>	9 Muu suojeluarvo
<b>Selitys:</b>		<b>Selitys:</b>	

<b>Ympäristön suojelu:</b>	0 Ei määritelty
<b>Selitys:</b>	



Paistinvaaran uuninjäännös. Kuvassa suunnittelija Ville Laurila.

<b>Kohdetyyppi:</b>	9 Valmistuspaikat/työpaikat	Copyright:	© Metsähallitus 2008 © Maanmittauslaitos 1/MML/08
<b>Koordinaatit:</b>	X 7081565, Y 3609463, Z 160	Mittakaava:	1:5000



**Aittolahti sudenkuoppa**

MH-tunnus: 137211

<b>Kohdetyyppi:</b>	9 Valmistuspaikat/työpaikat	<b>Haltija:</b>	131 Metsätalous Itä-Suomi
<b>Ajoitus:</b>	7116 Uusi aika	<b>Ylläpitäjä:</b>	131 Metsätalous Itä-Suomi
<b>Rakentamivuosi:</b>		<b>Kunta:</b>	541 Nurmes
<b>Lukumäärä:</b>			

<b>Koordinaattiselitys:</b>		<b>Geometria tuotettu:</b>	4 Gps-mittaus, korjaamaton
<b>Koordinaatit:</b>	X 7060732, Y 3625281, Z 165	<b>Löydöt:</b>	

**Taustatiedot**

Kohde löydettiin inventoinnissa 11.8.2011. Kohde löydettiin paikallisen Metsähallituksen työntekijän haastattelun perusteella, jolle kohteesta oli kertonut viereisessä Sarvivaarassa asuva Arttu Kettunen (s1926). Aittolahden kämpä on rakennettu vuonna 1928. Tätä aikaisemmin paikalla on ollut laavu.

**Ympäristön kuvaus**

Kohde sijaitsee Aittolahden kämpän pihan länsipuolella. Maaperä on hiekkaa, metsä vanhaa mäntymetsää.

**Kohteen kuvaus**

Kohde käsittää yhden sudenkuopan, mitoiltaan noin 5,5m x 3,7m. Kuoppa on suorakulmion muotoinen ja noin 0,7m syvä. Kuoppaa on käytetty kymmeniä vuosia tunkiona ja se onkin lähes täytynyt lehdistä, oksista ja muista pihalta haravoiduista jätteestä.

**Kohteen rajaus**

Kohde rajautuu pistemäisesti näkyvien rajojen mukaan.

**Tulkinta**

Oletettavasti kämpä piha-alueineen on sudenkuoppaa nuorempi, joten kyseessä on vähintään noin 100 vuotta vanha sudenkuoppa.

**Lisätietoja**
**Toimenpiteet**
**Tarkastukset**

Tila: 3 Toteutettu      Laji: 6 Suojeluarvojen tarkastus      Tarkastusvuosi: 2011  
 Tarkastuspvm: 11.8.2011      Tarkastaja: V. Laurila  
 Kuvaus: KMO kulttuuriperintöinventointi 2011



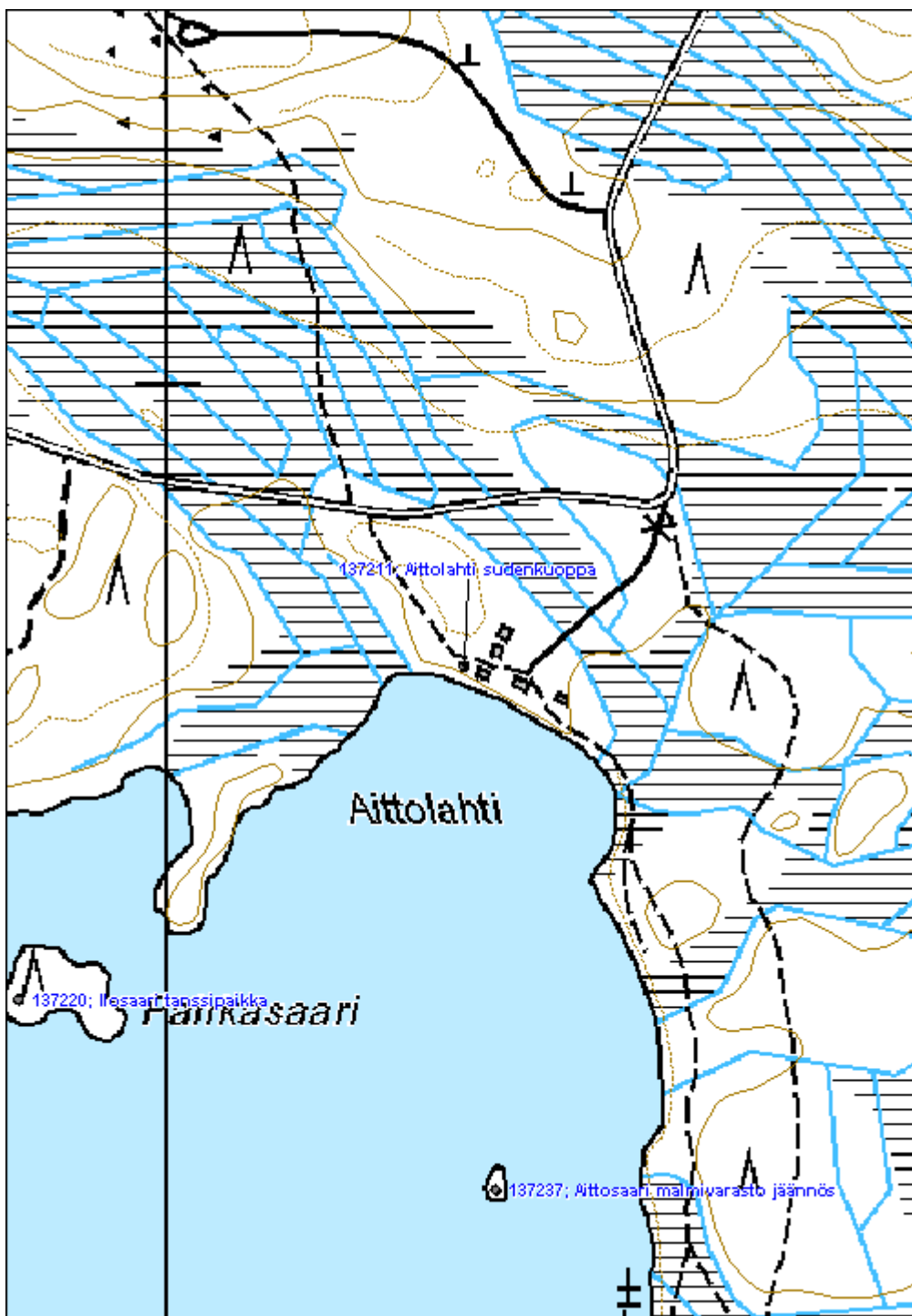
<b>Viranomaisrekisterinro:</b>		<b>Kunto:</b>	2 Kesinkertainen
<b>Arvotus:</b>	3 Esitys mj-luokka II	<b>Olotila:</b>	2 Ei käytössä
<b>Selitys:</b>		<b>Kohteen suojele:</b>	9 Muu suojeleuarvo
		<b>Selitys:</b>	

<b>Ympäristön suojele:</b>	0 Ei määritelty
<b>Selitys:</b>	



Lehdillä ja risuilla vuosien varrella täyttynyt sudenkuoppa.

<b>Kohdetyyppi:</b>	9 Valmistuspaikat/työpaikat	Copyright:	© Metsähallitus 2008 © Maanmittauslaitos 1/MML/08
<b>Koordinaatit:</b>	X 7060732, Y 3625281, Z 165	Mittakaava:	1:5000



<b>Mäntyjoki kuoppa jäännös</b>	<b>MH-tunnus: 137156</b>
---------------------------------	--------------------------

<b>Kohdetyyppi:</b>	10 Valmistuspaikat/työpaikat?	<b>Haltija:</b>	131 Metsätalous Itä-Suomi
<b>Ajoitus:</b>	7117 Esihistoriallinen aika	<b>Ylläpitäjä:</b>	131 Metsätalous Itä-Suomi
<b>Rakentamisvuosi:</b>		<b>Kunta:</b>	541 Nurmes
<b>Lukumäärä:</b>			
<b>Koordinaattiselitys:</b>		<b>Geometria tuotettu:</b>	4 Gps-mittaus, korjaamaton
<b>Koordinaatit:</b>	X 7073806, Y 3610111, Z 140	<b>Löydöt:</b>	

**Taustatiedot**

Kohde löydettiin inventoinnissa 2.8.2011.

**Ympäristön kuvaus**

Kuoppa sijaitsee joen jyrkän törmän reunalla. Maapohja on hiekkaa, metsä männikkökangasta.

**Kohteen kuvaus**

Kuoppa on muodoltaan ovaali ja se sijaitsee jokeen nähden poikittaisessa suunnassa. Kuopan mitat ovat noin 2,5m x 1m, syvyys on noin 0,5m. Rakenne ei vaikuta tuulenkaadolta, vaan se näyttäisi olevan tasaisesti kaivettu. Kuopassa on selkeä huuhtoutumiskerros joka puolella, pohjassa kerros on erityisen paksu.

**Kohteen rajaus**

Kohde rajautuu pistemäisesti näkyvien rajojen mukaan.

**Tulkinta**

Kyseessä on ihmistoimintaan liittyvä rakenne. Mahdollisesti kyseessä voi olla esimerkiksi pyyntikuopan, säilytyskuopan tai asumuksen jäännös. Huuhtoutumiskerroksesta päätellen kuoppa on esihistoriallinen.

**Lisätietoja**
**Toimenpiteet**
**Tarkastukset**

Tila: 3 Toteutettu      Laji: 6 Suojeluarvojen tarkastus      Tarkastusvuosi: 2011  
 Tarkastuspvm: 2.8.2011      Tarkastaja: V. Laurila  
 Kuvaus: KMO kulttuuriperintöinventointi 2011

**Viranomais-**
**Kunto:** 2 Keskinertainen



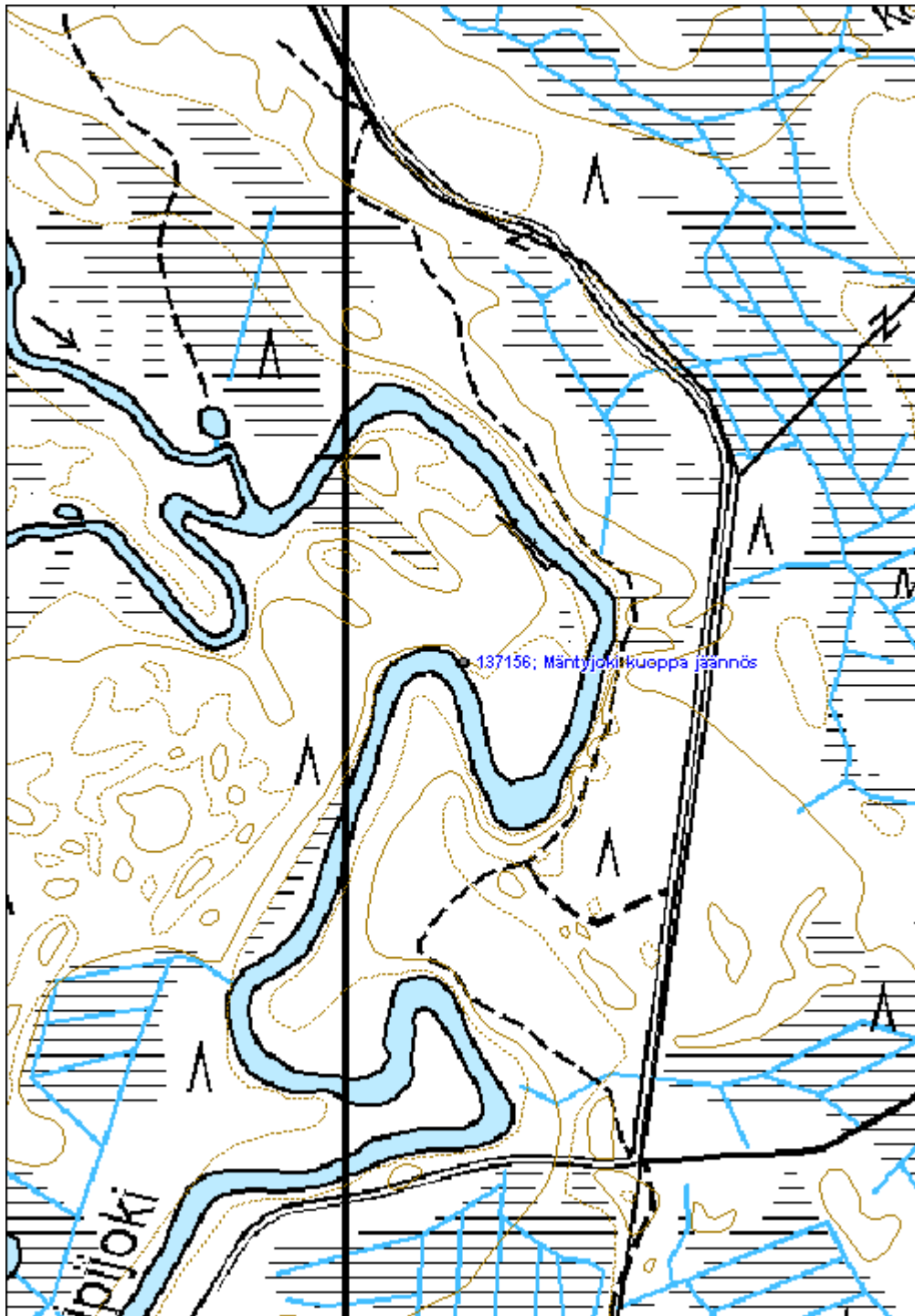
<b>rekisterinro:</b>		<b>Olotila:</b>	2 Ei käytössä
<b>Arvotus:</b>	3 Esitys mj-luokka II	<b>Kohteen suojelu:</b>	9 Muu suojeluarvo
<b>Selitys:</b>		<b>Selitys:</b>	

<b>Ympäristön suojelu:</b>	0 Ei määritelty
<b>Selitys:</b>	



Kuoppajäännös Mäntyjoen varressa.

<b>Kohdetyyppi:</b>	10 Valmistuspaikat/työpaikat?	Copyright:	© Metsähallitus 2008 © Maanmittauslaitos 1/MML/08
<b>Koordinaatit:</b>	X 7073806, Y 3610111, Z 140	Mittakaava:	1:5000



<b>447 Peurajärvi, Jäkäläkangas kalapato jäännös</b>	<b>MH-tunnus: 137143</b>
------------------------------------------------------	--------------------------

<b>Kohdetyyppi:</b>	9 Valmistuspaikat/työpaikat	<b>Haltija:</b>	131 Metsätalous Itä-Suomi
<b>Ajoitus:</b>	7118 Historiallinen aika	<b>Ylläpitäjä:</b>	131 Metsätalous Itä-Suomi
<b>Rakentamisvuosi:</b>		<b>Kunta:</b>	541 Nurmes
<b>Lukumäärä:</b>			

<b>Koordinaattiselitys:</b>	<b>Geometria tuotettu:</b>
<b>Koordinaatit:</b>	<b>Löydöt:</b>
X 7082203, Y 3608015, Z 155	4 Gps-mittaus, korjaamaton

***Taustatiedot***

Kohde löydettiin inventoinnissa 25.7.2011.

***Ympäristön kuvaus***

Kohde sijaitsee Mäntyjärveen Iso-Valkeisesta virtaavassa purossa, muutamia metrejä puron ylittävän sillan luoteispuolella. Puron vesi on pohjavettä ja erittäin kirkasta. Puro on leveydeltään noin 4 metriä ja syvyydeltään noin metrin.

***Kohteen kuvaus***

Kohde koostuu neljästä pitkälle lahonneesta liiste- tai lautamaisesta puusta pystyssä rykelmänä puron pohjassa. Puut ovat noin 0,5m-1m pitkiä ja leveydeltään vaihtelevia, arviolta noin 5-20cm.

***Kohteen rajaus***

Kohde rajautuu pistemäisesti näkyvien rakenteiden mukaan.

***Tulkinta***

Kyseessä on luultavasti kalapadon jäännös.

***Lisätietoja***
***Toimenpiteet***
***Tarkastukset***

Tila: 3 Toteutettu      Laji: 6 Suojeluarvojen tarkastus      Tarkastusvuosi: 2011  
 Tarkastuspvm: 25.7.2011      Tarkastaja: V. Laurila  
 Kuvaus: KMO kulttuuriperintöinventointi 2011

**Viranomaisrekisterinro:**
**Kunto:** 2 Keskinertainen



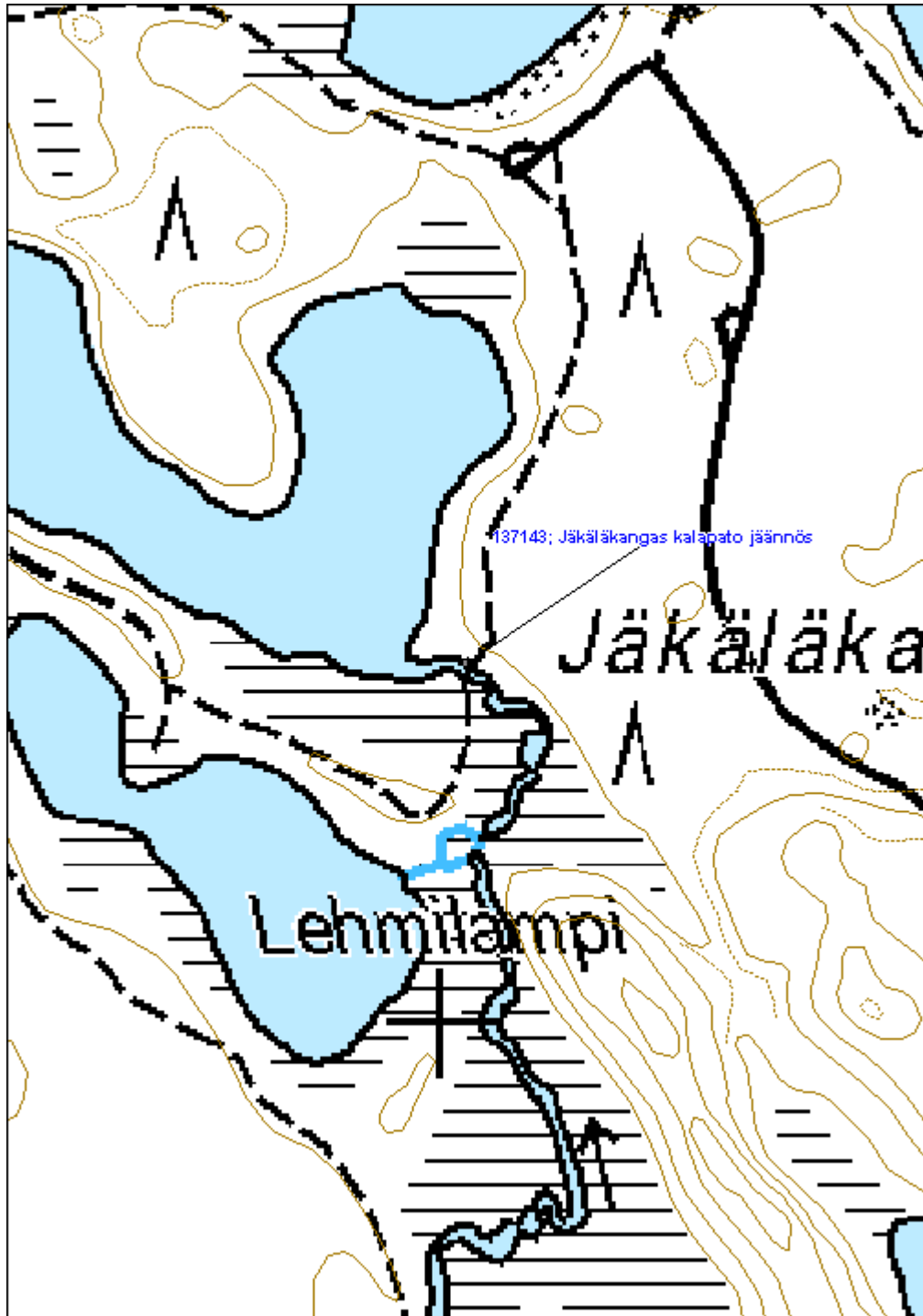
<b>Arvotus:</b>	3 Esitys mj-luokka II	<b>Olotila:</b>	2 Ei käytössä
<b>Selitys:</b>		<b>Kohteen suojelu:</b>	9 Muu suojeluarvo
		<b>Selitys:</b>	

<b>Ympäristön suojelu:</b>	0 Ei määritelty
<b>Selitys:</b>	



Suunnittelija Ville Laurila tarkastelee kalapadon jäännöistä, harjoittelija Alekski Pienimäki pitää jaloista kiinni. Kalapadon liisteitä näkyy kuvan alareunassa vasemmalla puolella.

<b>Kohdetyyppi:</b>	9 Valmistuspaikat/työpaikat	Copyright:	© Metsähallitus 2008 © Maanmittauslaitos 1/MML/08
<b>Koordinaatit:</b>	X 7082203, Y 3608015, Z 155	Mittakaava:	1:3000



**Raita-Aho asuinpaikka**

MH-tunnus: 136295

<b>Kohdetyyppi:</b>	1 Asuinpaikat	<b>Haltija:</b>	131 Metsätalous Itä-Suomi
<b>Ajoitus:</b>	7116 Uusi aika	<b>Ylläpitäjä:</b>	131 Metsätalous Itä-Suomi
<b>Rakentamisvuosi:</b>		<b>Kunta:</b>	541 Nurmes
<b>Lukumäärä:</b>			

<b>Koordinaattiselitys:</b>		<b>Geometria tuotettu:</b>	4 Gps-mittaus, korjaamaton
<b>Koordinaatit:</b>	X 7074182, Y 3619868, Z 190	<b>Löydöt:</b>	

**Taustatiedot**

Kohde löydettiin inventoinnissa 31.5.2011. 1800-luvun pitäjänkarttaan paikalle on merkitty kaskialuetta. Kohdetta ei ole merkitty vuoden 1927 metsätalouskarttaan. Vuoden 1951 metsätalouskarttaan kohde on merkitty yhteiseksi asutustilaksi kohteen Raita-Aho 2 asuinpaikka kanssa. 1970-luvun peruskartassa paikalla on rakennuksia. Kirjallisuuden mukaan paikka on autioitunut 1960-luvulla (s. 203, Mujejärvi - kylä taivalten takana / Mönkkönen, Mauri 1997).

**Ympäristön kuvaus**

Kohde sijaitsee Kolkonjärven pohjoispuolisella kankaalla, noin 400 metriä järven rannasta pohjoiseen. Maaperä on moreenia, metsä 50-vuotiasta koivua. Alueella on villiintynyttä pihakasvillisuutta.

**Kohteen kuvaus**

Kohde koostuu päärakennuksen, navetan, ulkorakennuksen, ladon ja kahden kellarin jäännöksistä.

Puretun päärakennuksen (Raita-Aho päärakennus 1) mitat ovat noin 10m x 10m, jäljellä on luonnonkivinen kivijalka. Rakenteen sisäpuolella on uuninpohja, mitoiltaan noin 2m x 4m. Ulkorakennuksesta on jäljellä alin maaton hirsikerta, mitoiltaan noin 8,5m x 5m. Ulkorakennuksen jäänteiden, luultavasti navetan (Raita-Aho rakennus jäänteet 2) mitat ovat noin 13m x 5,5m, jäljellä on alinta maaton hirsikertaa. Navetan sisäpuolella on 1,5m x 3m x 0,5m kuoppa.

Toisesta ulkorakennuksesta (Raita-Aho rakennus jäänteet 3), on jäljellä epämääräinen rakennuksenpohja, noin 6m x 6m. Kolmannesta ulkorakennuksesta, luultavasti ladosta (Raita-Aho rakennus jäänteet 4), on jäljellä lahonnutta pelkkahirsistä nurkkaa ja katon jäänteitä. Havaittavissa on myös kattohuopaa ja galvanoituja nauvoja. Metsäautotien laidassa, ilmeisesti portinpielessä on 3 noin matalaa rökkiötä halkaisijaltaan noin 1m.

Suorakulmaiset kellarikuopat (Raita-Aho kellari 5 ja 6) sijaitsevat pihan pohjoispuolella vierekkäin. Kellarit ovat mitoiltaan noin 3m x 3m, syvyys 1,5m, ja 3m x 1,5m x 1m. Kellareista johtaa ojakaivanto alaspäin. Kaivonjäänteet (Raita-Aho kaivo 7) koostuu noin 1m x 1m x 0,5m maakuopasta. Alueella on jonkin verran tilan irtaimistoa, esimerkiksi ämpäreitä ja muuta sekalaista metallijätettä.

**Kohteen rajaus**

Kohde rajautuu aluemaisesti maastossa näkyvien rakenteiden perusteella.



**Tulkinta**

Kyseessä on asutustila 1900-luvulta joka on autioitunut 1960-luvulla.

**Lisätietoja**

Kyseessä on Raita-Ahon nuorempi asuinpaikka. Vanhempi (Raita-Aho 2) sijaitsee Kolkonjärven rannalla noin 600 metriä lounaaseen.

**Toimenpiteet**
**Tarkastukset**

Tila: 3 Toteutettu Laji: 6 Suojeluarvojen tarkastus Tarkastusvuosi: 2011  
 Tarkastuspvm: 31.5.2011 Tarkastaja: V. Laurila  
 Kuvaus: KMO kulttuuriperintöinventointi 2011

**Viranomais-  
rekisterinro:**

**Kunto:** 2 Kesinkertainen

**Olotila:** 2 Ei käytössä

**Arvotus:** 8 Muu suojeluarvo

**Kohteen  
suojelu:** 9 Muu suojeluarvo

**Selitys:**

**Selitys:**

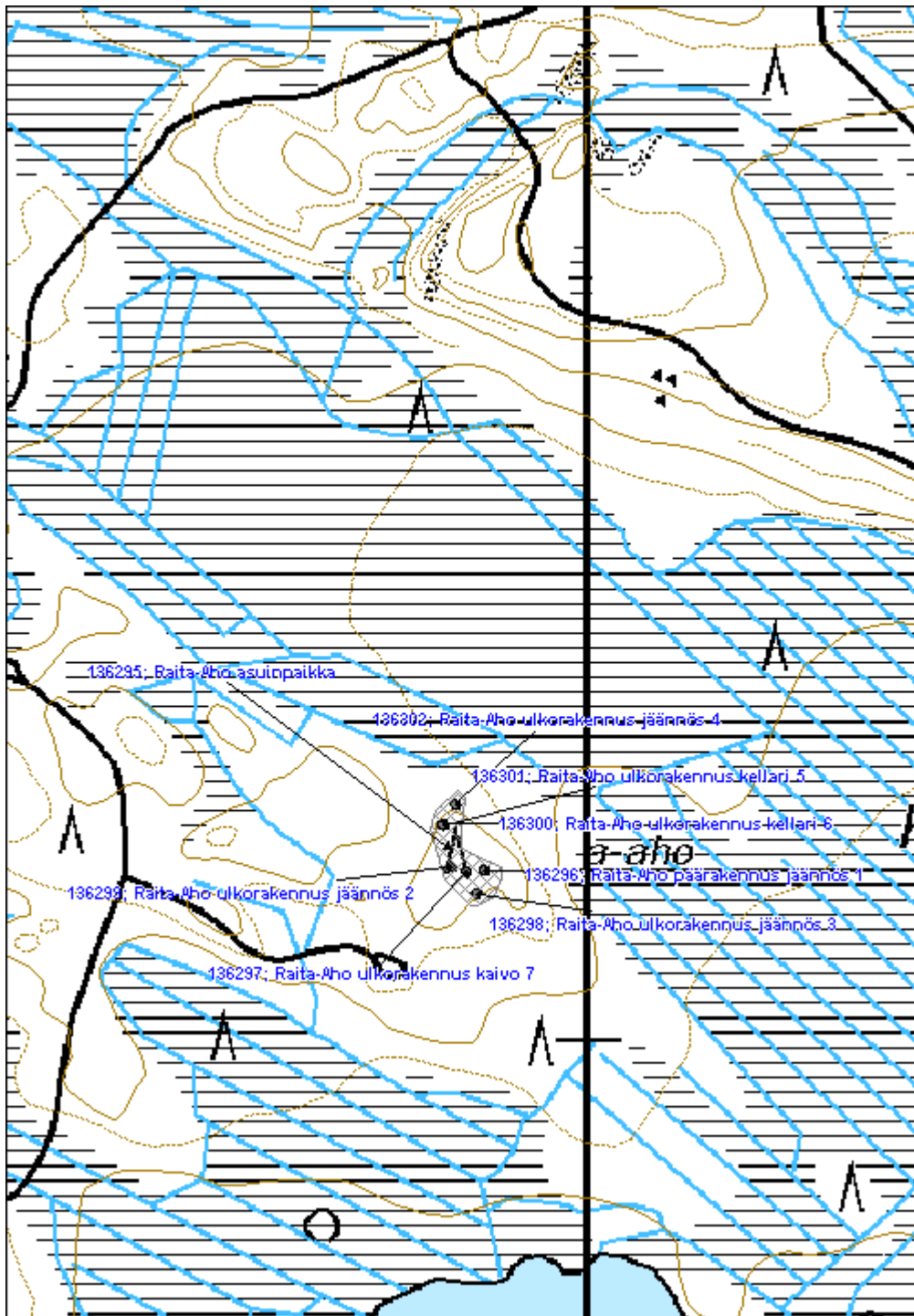
**Ympäristön  
suojelu:**

0 Ei määritelty

**Selitys:**


Ulkorakennuksen jäänteitä. Kuvaussuunta pohjoinen. Etualalla metsuri Tauno Karppinen, taustalla suunnittelija Ville Laurila.

<b>Kohdetyyppi:</b>	1 Asuinpaikat	<b>Copyright:</b>	© Metsähallitus 2008 © Maanmittauslaitos 1/MML/08
<b>Koordinaatit:</b>	X 7074182, Y 3619868, Z 190	<b>Mittakaava:</b>	1:5000



<b>Raita-Aho 2 asuinpaikka</b>	<b>MH-tunnus: 136304</b>
--------------------------------	--------------------------

<b>Kohdetyyppi:</b>	1 Asuinpaikat	<b>Haltija:</b>	131 Metsätalous Itä-Suomi
<b>Ajoitus:</b>	7116 Uusi aika	<b>Ylläpitäjä:</b>	131 Metsätalous Itä-Suomi
<b>Rakentamivuosi:</b>		<b>Kunta:</b>	541 Nurmes
<b>Lukumäärä:</b>			

<b>Koordinaattiselitys:</b>	<b>Geometria tuotettu:</b>
<b>Koordinaatit:</b> X 7073671, Y 3619367, Z 180	4 Gps-mittaus, korjaamaton
	<b>Löydöt:</b>

#### *Taustatiedot*

Kohde löydettiin inventoinnissa 31.5.2011. 1800-luvun pitäjänkarttaan paikalle on merkitty kaskialuetta. Vuoden 1914 metsätalousoikeuskarttaan paikalle on merkitty asunon paikka ja vuoden 1927 metsätalousoikeuskartassa paikalla on tila. 1970-luvun peruskartassa paikalla on rakennuksia. Kirjallisuuden mukaan paikka on autioitunut 1960-luvulla (s. 203, Mujejärvi - kylä taivalten takana / Mönkkönen, Mauri 1997).

#### *Ympäristön kuvaus*

Kohde sijaitsee Kolkonjärven pohjoisrannalla, välittömästi rantaviivan yhteydessä olevalla pienellä kumpareella. Maaperä on hiekkaista moreenia, metsä koostuu 60-70vuotiaista koivuista.

#### *Kohteen kuvaus*

Moreenikumpareella Kolkonjärven pohjoisrannalla on havaittavissa useita rakenteita.

Rakennuksen pohja (Raita-Aho 2 rakennuksen jäännös 1) on mitoiltaan noin 4m x 4m, nurkassa on havaittavissa matala liesiröykkiö mitoiltaan noin 1,5m x 1m. Rakennuksesta on havaittavissa pitkälle lahonnutta hirsisalvojen kulmaa. Tästä noin 20m etelään sijaitsee toinen vastaavankokoinen liesiröykkiö (Raita-Aho 2 liesiröykkiö 2) jonka ympärillä ei enää ole havaittavissa rakennusjäänteitä.

Kumpareen laidoilla sijaitsee neljä kuoppaa j(Raita-Aho 2 kellari 3-6) joista kolme soikeahkoa ovat luultavasti kellarikuoppia, kooltaan noin 2-3m x 1-2m, syvyydeltään noin 0,5 - 1m. Neljäs kuoppa on suorakulmiomainen ja muita suurempi, mitoiltaan noin 3m x 4m, syvyydeltään noin 0,5m

Lähellä järven rantaan sijaitsee noin 1m x 1m kuoppa, luultavasti kaivon jäännös ((Raita-Aho 2 kaivo 7).

#### *Kohteen rajaus*

Kohde rajautuu aluemaisesti maastossa näkyvien rakenteiden perusteella.

#### *Tulkinta*

Kyseessä on Raita-Ahon vanhempi pihapiiri, joka on peräisin noin vuodelta 1920. Kohde on autioitunut 1960-luvulla.



**Lisätietoja**

Raita-Ahon uudempi pihapiiri (Raita-Aho) sijaitsee kohteesta noin 600 metriä koilliseen.

**Toimenpiteet**
**Tarkastukset**

Tila: 3 Toteutettu Laji: 6 Suojeluarvojen tarkastus Tarkastusvuosi: 2011  
 Tarkastuspvm: 31.5.2011 Tarkastaja: V. Laurila  
 Kuvaus: KMO kulttuuriperintöinventointi 2011

**Viranomais-  
rekisterinro:**
**Kunto:** 2 Kesinkertainen

**Arvotus:** 8 Muu suojeluarvo

**Olotila:** 2 Ei käytössä

**Kohteen  
suojelu:** 9 Muu suojeluarvo

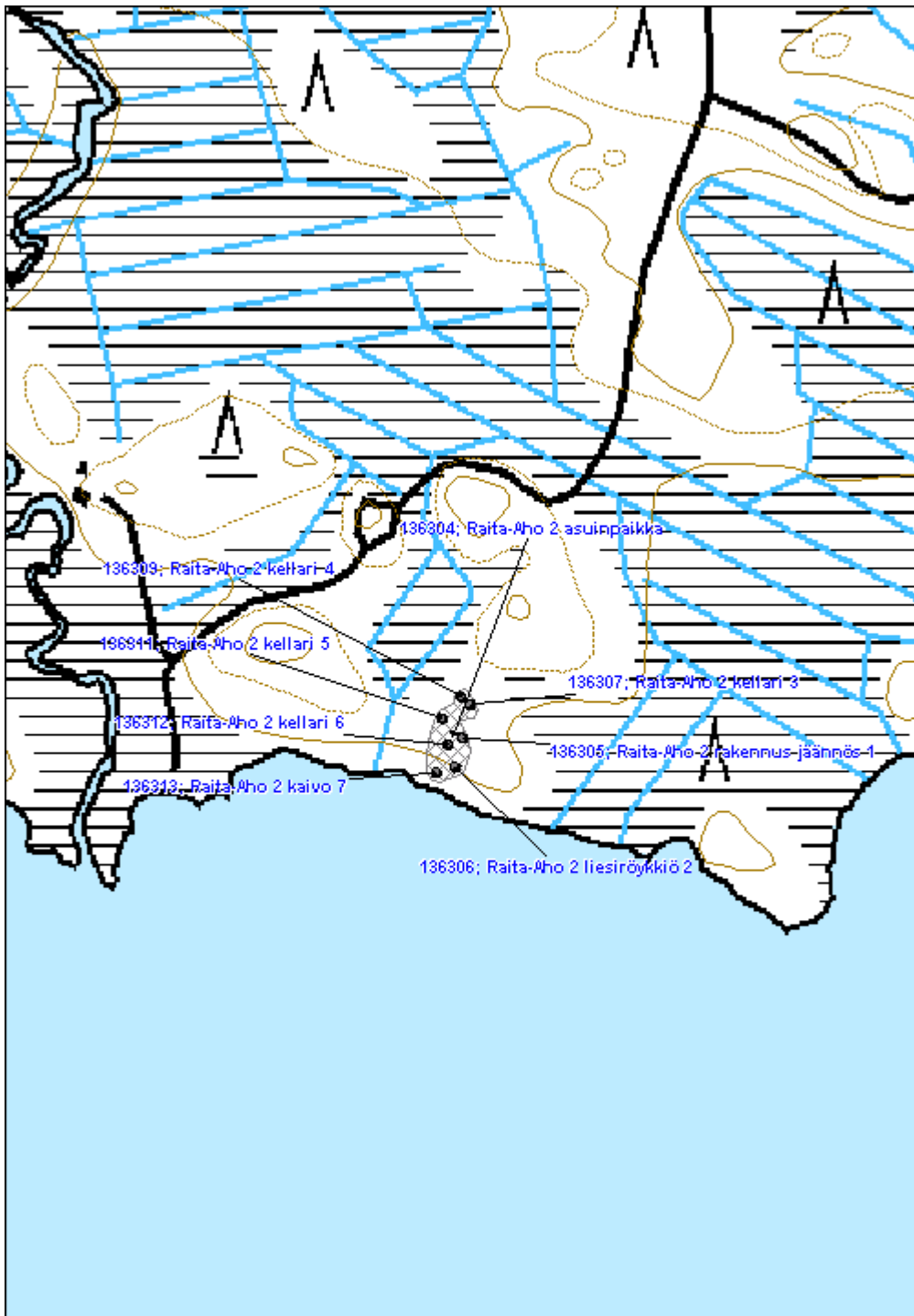
**Selitys:**
**Selitys:**
**Ympäristön  
suojelu:**

0 Ei määritelty

**Selitys:**


Rakennuksenjäännös näkyy kuvan keskiosassa olevana liesiröykkiönä jonka ympärillä on näkyvillä vielä lahonnutta pelkkahirsistä nurkkaa.

<b>Kohdetyyppi:</b>	1 Asuinpaikat	<b>Copyright:</b>	© Metsähallitus 2008 © Maanmittauslaitos 1/MML/08
<b>Koordinaatit:</b>	X 7073671, Y 3619367, Z 180	<b>Mittakaava:</b>	1:4000



**Lampela asuinpaikka**
**MH-tunnus: 136327**

<b>Kohdetyyppi:</b>	1 Asuinpaikat	<b>Haltija:</b>	131 Metsätalous Itä-Suomi
<b>Ajoitus:</b>	7118 Historiallinen aika	<b>Ylläpitäjä:</b>	131 Metsätalous Itä-Suomi
<b>Rakentamivuosi:</b>		<b>Kunta:</b>	541 Nurmes
<b>Lukumäärä:</b>			

<b>Koordinaattiselitys:</b>		<b>Geometria tuotettu:</b>	4 Gps-mittaus, korjaamaton
<b>Koordinaatit:</b>	X 7075469, Y 3621901, Z 192	<b>Löydöt:</b>	

**Taustatiedot**

Kohde löytyi inventoinnissa 1.6.2011. 1800-luvun pitäjänkartassa tai vuoden 1927 metsätalouskartassa paikalla ei ole havaittavissa rakenteita. Vuoden 1951 metsätalouskartassa ja 1970-luvun peruskartassa paikalla on tila. Kirjallisuuden mukaan paikka on autioitunut 1970-luvulla. (s. 203, Mujejärvi - kylä taivalten takana / Mönkkönen, Mauri 1997).

**Ympäristön kuvaus**

Kohde sijaitsee suunnilleen Mujejärven ja Kolkonjärven välissä, noin 200 metriä Raatelammesta lounaaseen. Maaperä on moreenia, rakennusten ympärillä nuoria lehtipuita, pellot istutettu kuusikolle.

**Kohteen kuvaus**

Kohde käsittää päärakennuksen, navetan, ulkorakennuksen, ladon ja kolmen kellarin jäännökset. Päärakennuksesta (Lampela päärakennus jäännös 1) on jäljellä luonnonkivinen kivijalka, mitoiltaan noin 8m x 9m jonka sisäpuolella 1,5m x 1,5m x 1,5m kokoine uuninjäännös jossa on sekä luonnonkiviä että tiiliä. Päärakennuksen länsipuolella ovat navetan jäänteet (Lampela navetta jäännös 2), jäljellä alin maaton hirsikerta. Navettarakennus on ollut kaksiosainen, pohjoispuolinen osa on kevyempi ja vajamainen. Koko rakenteen mitat ovat noin 5,5 + 5m x 4m. Rakenteen sisällä on pystyssä metallinen vesiputki. Lisäksi navetan keskellä on noin 3m x 1m x 0,5m kokoinen kuoppa. Navetan itäpuolella on kaivo jossa betoninen kaivonrengas.

Päärakennuksen eteläpuolella on ulkorakennuksen pohja (Lampela rakennus jäännös 3), mitoiltaan noin 5,5m x 9m. Pihan pohjoispuolella sijaitsee ladon jäänteet (Lampela rakennus jäännös 4) sekä 3 kellaria (Lampela kellarikuoppa 5-7). Läntisin kellari on kooltaan 3m x 2m x 1m, Keskimäinen kellari kooltaan 1x1x0,5m. Itäisin kellari on kooltaan 3m x 3m x 1m. Suuremmista kellareista lähtee pieni laskuoja alarinteeseen. Ladon jäänteet sijaitsevat kellarin välissä, jäljellä on kurkihirren ja muun kattorakenteen lahonneita osia. Ladon mitat ovat olleet noin 5m x 3m. Kauempana pihapiirin eteläpuolella vanhan pellon toisella laidalla on liedenjäännös (Lampela rakennus jäännös 8), kooltaan noin 1,5m x 1,5m x 0,5m. Ympäristössä on epäselviä jäänteitä rakennuksesta. Mahdollisesti kyseessä on ollut riihi.

**Kohteen rajaus**

Kohde rajautuu aluemaisesti maastossa näkyvien rakenteiden perusteella.



**Tulkinta**

Kyseessä on asutustila 1900-luvulta, luultavasti sodanjälkeiseltä ajalta, joka on jäänyt käytöstä 1970-luvulla ja purettu.

**Lisätietoja**
**Toimenpiteet**
**Tarkastukset**

Tila: 3 Toteutettu      Laji: 6 Suojeluarvojen tarkastus      Tarkastusvuosi: 2011  
 Tarkastuspvm: 31.5.2011      Tarkastaja: V. Laurila  
 Kuvaus: KMO kulttuuriperintöinventointi 2011

**Viranomais-  
rekisterinro:**
**Kunto:** 2 Keskinertainen

**Arvotus:** 8 Muu suojeluarvo

**Olotila:** 2 Ei käytössä

**Kohteen  
suojelu:** 9 Muu suojeluarvo

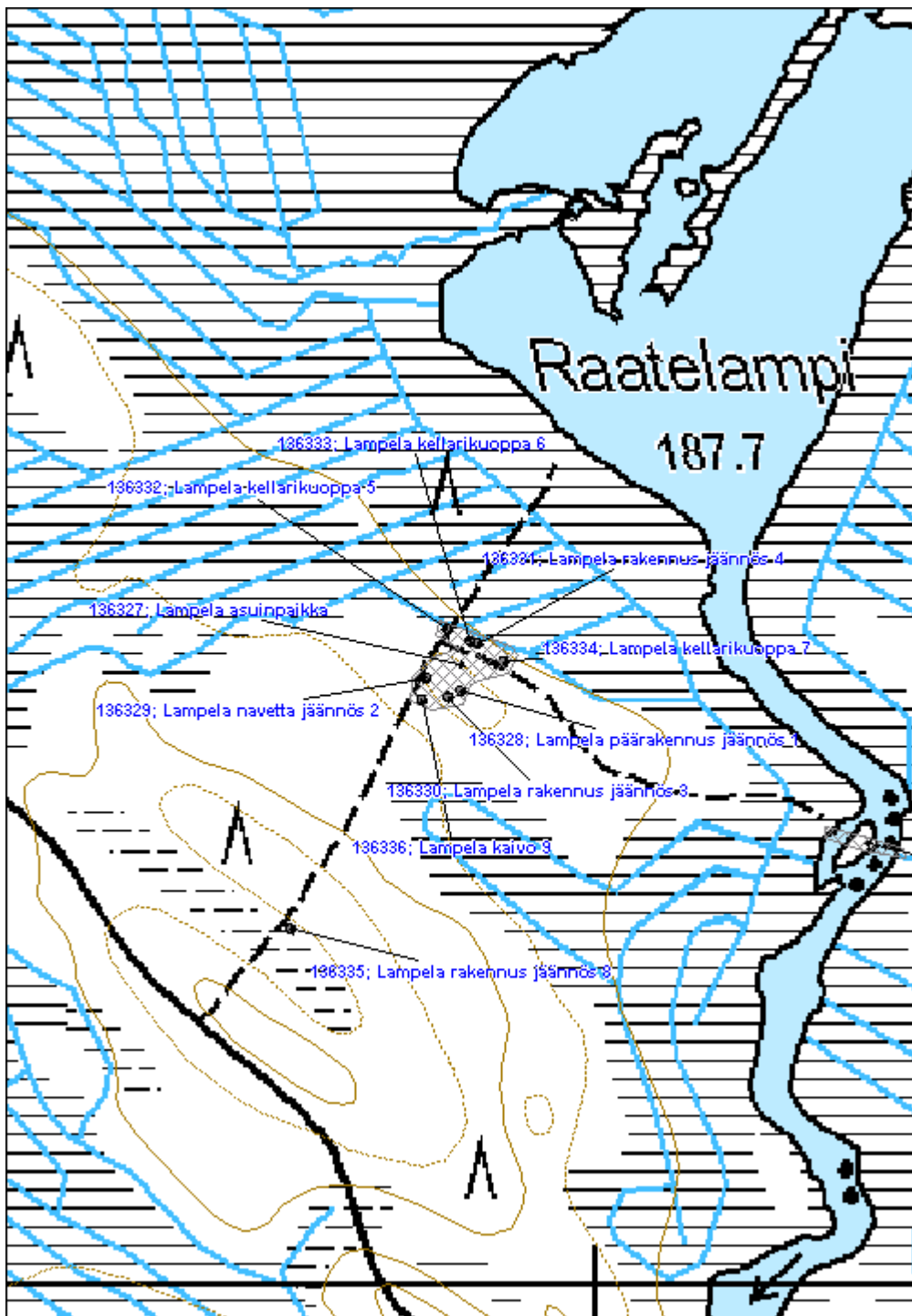
**Selitys:**
**Selitys:**
**Ympäristön  
suojelu:**

0 Ei määritelty

**Selitys:**


Päärakennuksen purettu jäännös. Etualalla kivijalan nurkka, taustalla uuniröykkiö. Kuvaussuunta kaakko.

<b>Kohdetyyppi:</b>	1 Asuinpaikat	Copyright:	© Metsähallitus 2008 © Maanmittauslaitos 1/MML/08
<b>Koordinaatit:</b>	X 7075469, Y 3621901, Z 192	Mittakaava:	1:4000



<b>Kanervavaara asuinpaikka</b>	<b>MH-tunnus: 136347</b>
---------------------------------	--------------------------

<b>Kohdetyyppi:</b>	1 Asuinpaikat	<b>Haltija:</b>	131 Metsätalous Itä-Suomi
<b>Ajoitus:</b>	7116 Uusi aika	<b>Ylläpitäjä:</b>	131 Metsätalous Itä-Suomi
<b>Rakentamisvuosi:</b>		<b>Kunta:</b>	541 Nurmes
<b>Lukumäärä:</b>			

<b>Koordinaattiselitys:</b>	<b>Geometria tuotettu:</b>
<b>Koordinaatit:</b>	4 Gps-mittaus, korjaamaton
X 7075745, Y 3616648, Z 220	<b>Löydöt:</b>

### *Taustatiedot*

Kohde löytyi inventoinnissa 1.6.2011. Paikalla on 1840-luvun pitäjänkartassa kaskialuetta. Kirjallisuuden mukaan Kanervavaara on pantu verolle 1869 (Mönkkönen 2007 s. 82). Kohde on merkitty vuokratilaksi vuoden 1927 metsätalouskarttaan ja vuoden 1951 metsätalouskarttaan asutustilaksi. 1970-luvun peruskartassa paikalla on tila.

### *Ympäristön kuvaus*

Maaperä on moreenia. Alueen pellot istutettu kuuselle, muualla ympäristössä myös muita puulajeja, etenkin koivuja. Puiden ikä noin 50 vuotta.

### *Kohteen kuvaus*

Kohde käsittää päärakennuksen, navetan, neljän ulkorakennuksen, kolmen kellarikuopan ja kaivon jäänteet. Ympäristössä on metallisia maataloustyökalujen osia ja muuta purkujätettä. Alueen reunoilla on muutamia röykkiöitä ja raivauksessa syntyneitä kivijalkaa.

Puretusta päärakennuksesta (Kanervavaara päärakennus jäännös 1) on jäljellä noin 7,5m x 12m kokoinen luonnonkivisen kivijalan jäännös jonka keskellä on uunin jäänteitä. Kohde sijaitsee välittömästi tien pohjoispuolella ja on osittain tuhoutunut tienteossa. Tien vastakkaisella puolella sijaitseva navetta (Kanervavaara navetta jäännös 2) on ollut huomattavan suuri. Kivijalan koko on noin 22m x 7,5m. Pohjoispuolen keskiosassa on ajoramppi.

Noin 30 metriä navetasta lounaaseen sijaitsee L-kirjaimen muotoinen ulkorakennus tai rakennusryhmä (Kanervavaara rakennus jäännös 3). Jäljellä on alin maaton hirsikerta. Sisäpuolella on noin 1m x 1m x 1m kokoinen kuution muotoinen liedenjäännös. Mahdollisesti kyseessä on ollut riihi. Rakenteen mitat noin 6,5m x 9,5m + lisäsiipi 9m x 6,5m. Toinen 2-osainen ulkorakennus (Kanervavaara rakennus jäännös 4) sijaitsee pihan itäpuolella, navetasta noin 80m itään ja on kooltaan noin 10m x 8m. Sivuosassa on lisäksi vajapäätty pituudeltaan noin 3m. Rakennuksesta on jäljellä kivijalkaa, maatonutta pelkkahirttä ja katon rakenteita.

Päärakennuksen pohjoispuolella on lisäksi kaksi rakennusjäännöstä. Itäisempi (Kanervavaara rakennus jäännös 5) on mahdollinen sauna, mitoiltaan noin 10m x 4m, sisäpuolella on liedenjäännös mitoiltaan 2x2x0,5m. Saunan länsipuolella on ulkorakennuksen kivijalka (Kanervavaara rakennus jäännös 6), mitoiltaan noin 13m x 5m. Pihapiirin kaakkoisreunalla on kolme kellarikuoppaa (Kanervavaara



kellarikuoppa 7-9), mitoiltaan noin 2m x 2m x 2m. Puukehikollinen kaivo (Kanervavaara kaivo 10) on kooltaan noin 1m x 1m.

### *Kohteen rajaus*

Kohde rajautuu aluemaisesti maastossa näkyvien rakenteiden mukaan.

### *Tulkinta*

Kyseessä on tila 1800-luvun puolivälistä joka on autioitunut 1970-luvulla.

### *Lisätietoja*

### *Toimenpiteet*

### *Tarkastukset*

**Viranomais-  
rekisterinro:**

**Kunto:** 0 Ei määritelty

**Arvotus:** 8 Muu suojeluarvo

**Olotila:** 2 Ei käytössä

**Kohteen  
suojaus:** 9 Muu suojeluarvo

**Selitys:**

**Selitys:**

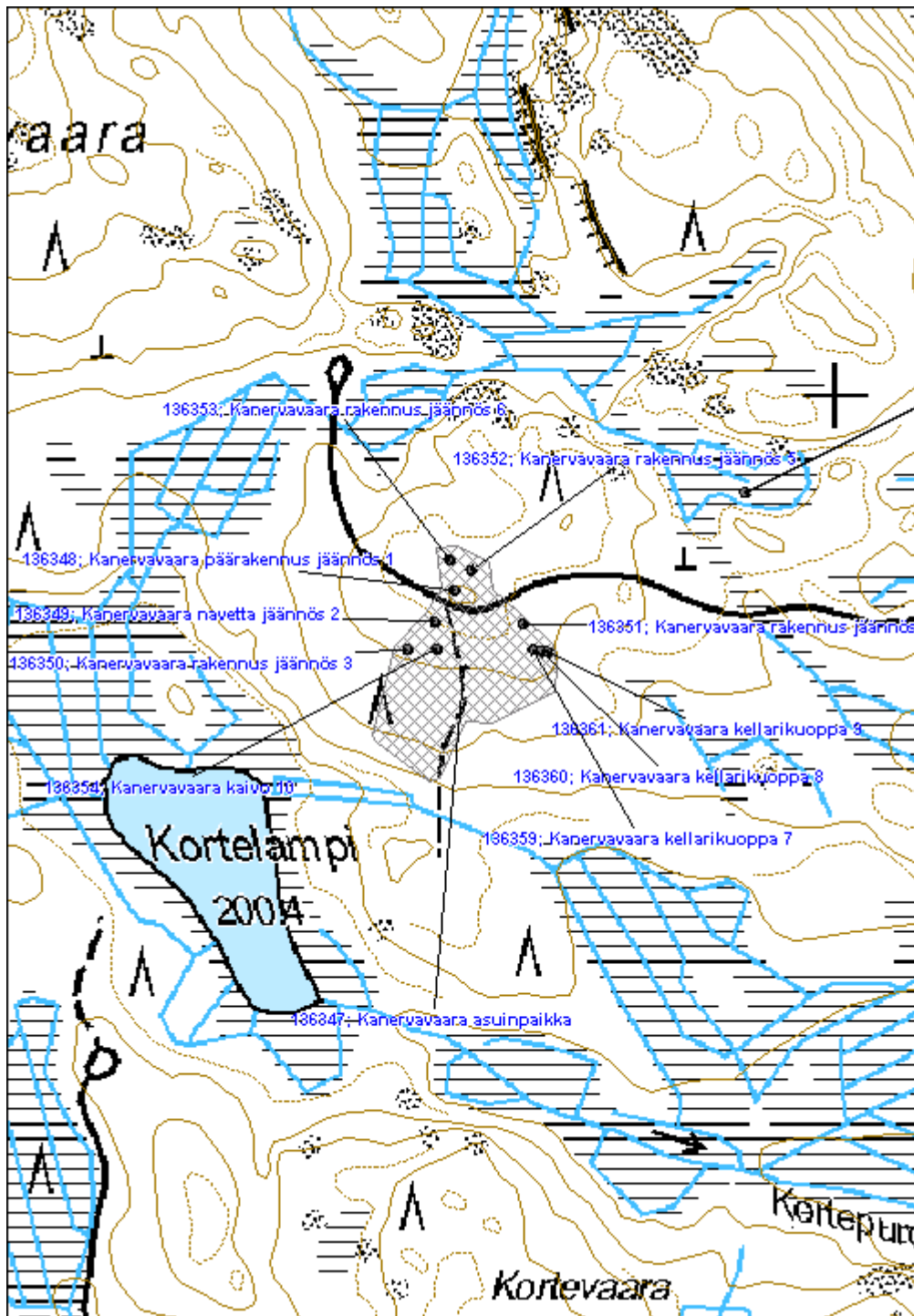
**Ympäristön  
suojaus:** 0 Ei määritelty

**Selitys:**



Kuva 1: Liedenjääne mahdollisen riihenjäännöksen sisällä. Kuvaussuunta itä.

<b>Kohdetyyppi:</b>	1 Asuinpaikat	<b>Copyright:</b>	© Metsähallitus 2008 © Maanmittauslaitos 1/MML/08
<b>Koordinaatit:</b>	X 7075745, Y 3616648, Z 220	<b>Mittakaava:</b>	1:5000



**Kanervavaara 2 asuinpaikka**

MH-tunnus: 136342

<b>Kohdetyyppi:</b>	1 Asuinpaikat	<b>Haltija:</b>	131 Metsätalous Itä-Suomi
<b>Ajoitus:</b>	7116 Uusi aika	<b>Ylläpitäjä:</b>	131 Metsätalous Itä-Suomi
<b>Rakentamisvuosi:</b>		<b>Kunta:</b>	541 Nurmes
<b>Lukumäärä:</b>			

<b>Koordinaattiselitys:</b>		<b>Geometria tuotettu:</b>	4 Gps-mittaus, korjaamaton
<b>Koordinaatit:</b>	X 7075876, Y 3617319, Z 208	<b>Löydöt:</b>	

**Taustatiedot**

Kohde löytyi inventoinnissa 1.6.2011. Paikalla on 1840-luvun pitäjänkartassa kaskialuetta. Vuoden 1927 metsätalouuskartassa kohteen paikalla on metsää viereisen Kanervavaaran asutustilan naapurissa. Vuoden 1951 metsätalouuskartassa paikka on osa Kanervavaaran asutustilan aluetta. 1970-luvun peruskartassa paikalla on pieni omakseen erotettu palsta ja yksi kylmä rakennus.

**Ympäristön kuvaus**

Kohde sijaitsee moreenimäellä noin kilometri Kanervavaarasta itään. Metsä on noin 40-vuotiasta kuusikkoa, maastossa on myös vanhempia koivuja.

**Kohteen kuvaus**

Puretun päärakennuksen (Kanervavaara 2 päärakennus jäännös 1) jäännös on kooltaan noin 8m x 7,5m. Jäljellä on luonnonkivinen kivijalka jonka keskellä on uunin jäännös, kooltaan noin 1,5m x 2m x 1,5m.

(Kanervavaara 2 ulkorakennus jäännös 2) Navetanpohja on kooltaan noin 7,5m x 7,5m. Navetan vieressä on kaivo.

Pihan itälaidalla on kellarikuoppa (Kanervavaara 2 kellarikuoppa 3), kooltaan noin 3x1x0,5m, ja kellarin yhteydessä on myös matalaa kiviaitaa.

**Kohteen rajaus**

Kohde rajautuu aluemaisesti maastossa näkyvien rakenteiden perusteella.

**Tulkinta**

Kyseessä on luultavasti 1900-luvun alkupuolella perustetun Kanervavaaran tilan uudisrakennuksia 1900-luvun puolivälin tienoilta. Kohde on autioitunut luultavasti noin 1970-luvulla.

**Lisätietoja**
**Toimenpiteet**



**Tarkastukset**
**Viranomais-  
rekisterinro:**
**Kunto:** 0 Ei määritelty

**Arvotus:** 8 Muu suojeluarvo

**Olotila:** 2 Ei käytössä

**Kohteen  
suojaus:** 9 Muu suojeluarvo

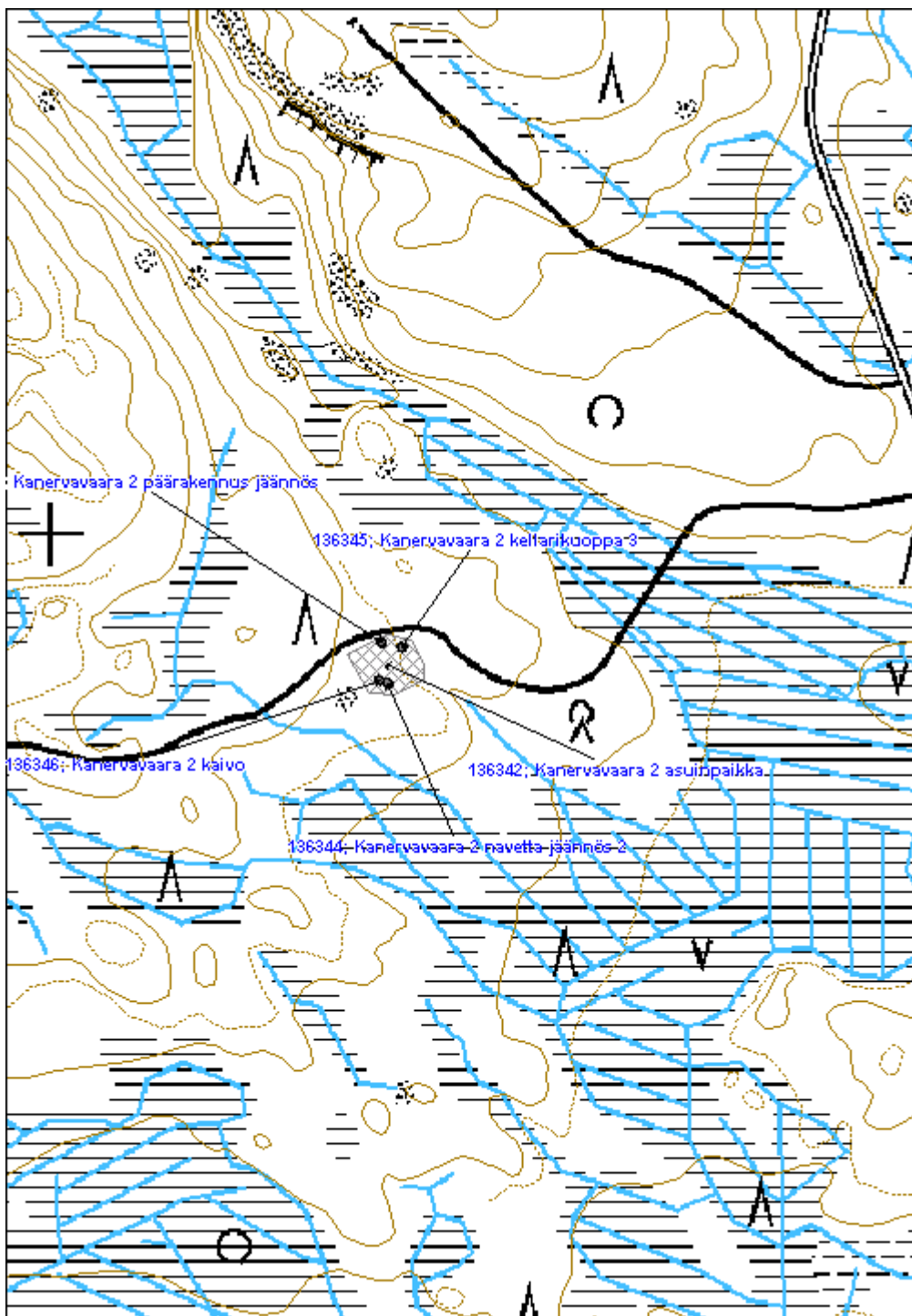
**Selitys:**
**Selitys:**
**Ympäristön  
suojaus:**

0 Ei määritelty

**Selitys:**


Kuva 1 yleiskuva päärakennuksen jäännöksestä: Taustalla kulkee tie, sen etupuolella puretun päärakennuksen liesiröykkiö jonka etupuolella kivijalkaa.

<b>Kohdetyyppi:</b>	1 Asuinpaikat	<b>Copyright:</b>	© Metsähallitus 2008 © Maanmittauslaitos 1/MML/08
<b>Koordinaatit:</b>	X 7075876, Y 3617319, Z 208	<b>Mittakaava:</b>	1:5000





**Vellivaara asuinpaikka**

MH-tunnus: 136367

<b>Kohdetyyppi:</b>	1 Asuinpaikat	<b>Haltija:</b>	131 Metsätalous Itä-Suomi
<b>Ajoitus:</b>	7118 Historiallinen aika	<b>Ylläpitäjä:</b>	131 Metsätalous Itä-Suomi
<b>Rakentamisvuosi:</b>		<b>Kunta:</b>	541 Nurmes
<b>Lukumäärä:</b>			

<b>Koordinaattiselitys:</b>		<b>Geometria tuotettu:</b>	0 Ei tiedossa
<b>Koordinaatit:</b>	X 7076157, Y 3620197	<b>Löydöt:</b>	

**Taustatiedot**

Kohde löytyi inventoinnissa 1.6.2011. Vellivaaran kruununtorppa on merkitty vuoden 1848 pitäjänkarttaan. Kirjallisuuden mukaan paikan perusti Risto Kähkönen 1820-luvulla ja paikka autioitui 1960-luvulla (s. 39, 203, Mujejärvi - kylä taivalten takana / Mönkkönen, Mauri 1997). Paikka on merkitty vuokratilaksi vuoden 1927 metsätaloukartaan. 1970-luvun peruskarttaan paikalle on merkitty niittyä ja kaksi rakennusta.

**Ympäristön kuvaus**

Kohde sijaitsee moreeniivaaran laella. Metsä on noin 50-vuotiasta sekametsää.

**Kohteen kuvaus**

Kohteeseen kuuluu päärakennuksen jäännös, navetan, ulkorakennuksen ja kellarin jäännökset sekä kaivo. Alueen ympärillä havaittiin myös noin 25 röykkiötä. Alueella on myös havaittavissa peltiä ja muuta purkujätettä.

Päärakennuksesta (Vellivaara päärakennus jäännös 1) on jäljellä noin 0,5m korkea kivijalka, mitoiltaan noin 12m x 8m. Kivijalan keskellä on luonnonkivinen uuninjäännös, mitoiltaan noin 2m x 2m x 2m. Navetta (Vellivaara navetta jäännös 2) on ollut suurikokoinen, mitoiltaan noin 8m x 18m, jäljellä on osittain epäselvää kivijalkaa. Keskiosassa on ajoramppi. Navetan sisäpuolella on 1,5m x 3m ja 1m x 2m kokoiset matalat kuopat. Ulkorakennus (Vellivaara rakennus jäännös 3) on ollut mitoiltaan noin 4m x 8m, jäljellä on rakennuksen pohjan lisäksi myös hieman kattopahvia. Kellari (Vellivaara kellarikuoppa 4) on kooltaan noin 3m x 1,5m x 0,5m ja kaivo (Vellivaara kaivo 5) 2m x 2m.

**Kohteen rajaus**

Kohde rajautuu aluemaisesti paikannettujen rakenteiden mukaan.

**Tulkinta**

Kyseessä on tila, joka on perustettu 1820-luvulla ja autioitunut ja 1960-luvulla.

**Lisätietoja**
**Toimenpiteet**



**Tarkastukset**

Tila: 3 Toteutettu      Laji: 6 Suojeluarvojen tarkastus      Tarkastusvuosi: 2011  
 Tarkastuspvm: 1.6.2011      Tarkastaja: V. Laurila  
 Kuvaus: KMO kulttuuriperintöinventointi 2011

<b>Viranomais-</b> <b>rekisterinro:</b>		<b>Kunto:</b>	2 Keskinertainen
<b>Arvotus:</b>	8 Muu suojeluarvo	<b>Olotila:</b>	2 Ei käytössä
<b>Selitys:</b>		<b>Kohteen</b> <b>suojelu:</b>	9 Muu suojeluarvo
		<b>Selitys:</b>	

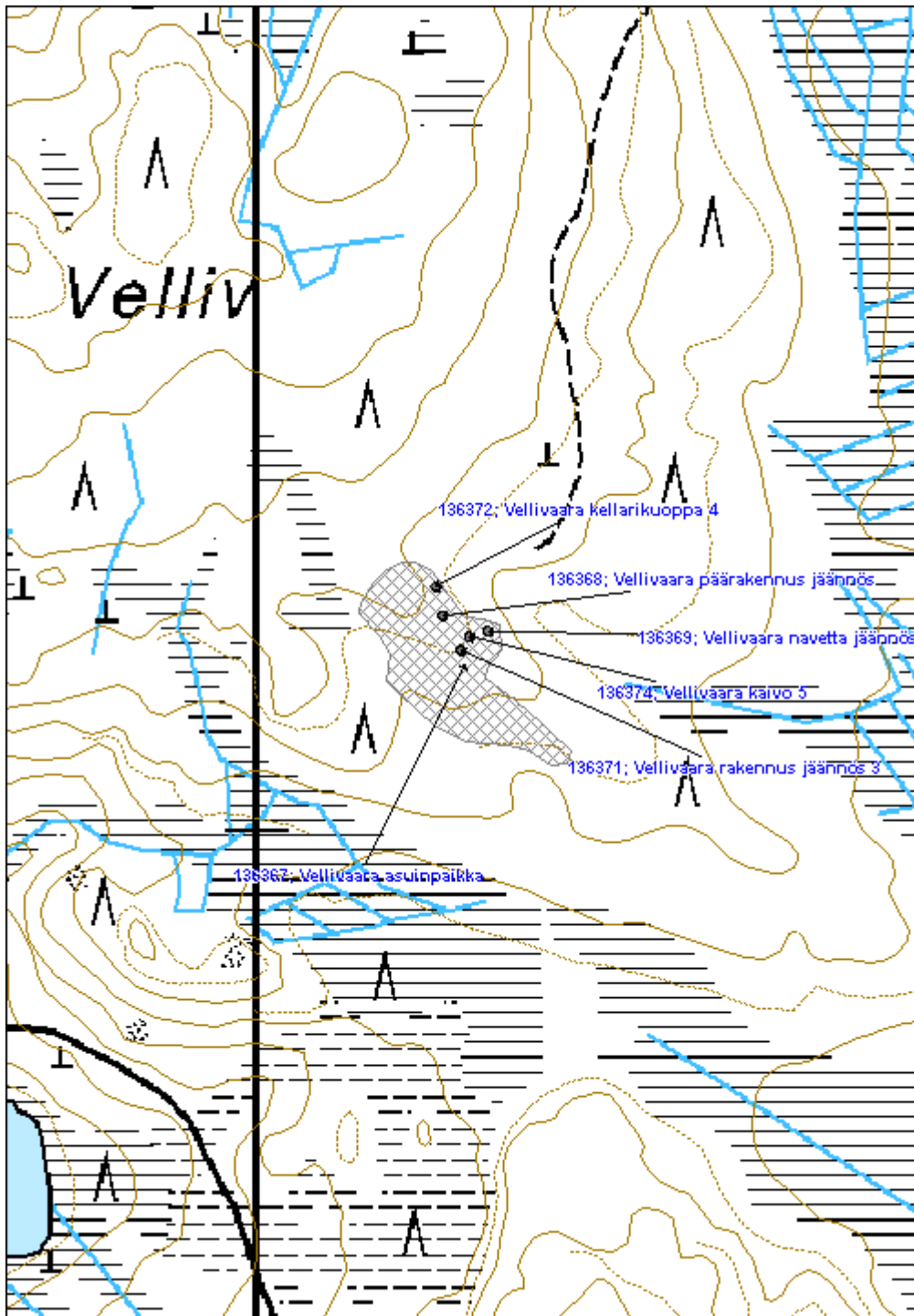
<b>Ympäristön</b> <b>suojelu:</b>	0 Ei määritelty
--------------------------------------	-----------------

<b>Selitys:</b>	
-----------------	--



Vellivaaran puretun päärakennuksen jäännös. Etualalla kivijalan nurkkaa, taaempänä kivijalan sisällä liesiröykkiö.

<b>Kohdetyyppi:</b>	1 Asuinpaikat	<b>Copyright:</b>	© Metsähallitus 2008 © Maanmittauslaitos 1/MML/08
<b>Koordinaatit:</b>	X 7076157, Y 3620197	<b>Mittakaava:</b>	1:5000





<b>Raatevaara asuinpaikka</b>	<b>MH-tunnus: 136385</b>
-------------------------------	--------------------------

<b>Kohdetyyppi:</b>	1 Asuinpaikat	<b>Haltija:</b>	131 Metsätalous Itä-Suomi
<b>Ajoitus:</b>	7116 Uusi aika	<b>Ylläpitäjä:</b>	131 Metsätalous Itä-Suomi
<b>Rakentamisvuosi:</b>		<b>Kunta:</b>	541 Nurmes
<b>Lukumäärä:</b>			

<b>Koordinaattiselitys:</b>	<b>Geometria tuotettu:</b>
<b>Koordinaatit:</b>	4 Gps-mittaus, korjaamaton
X 7074902, Y 3622534, Z 225	<b>Löydöt:</b>

### *Taustatiedot*

Kohde löytyi inventoinnissa 6.6.2011. Kirjallisuuden mukaan Raatevaara on perustettu kruununmetsätorpaksi vuonna 1882. Vuoden 1914 karttaan vaaran huipulle on merkitty niitty ja vuoden 1927 metsätalouskarttaan useita pieniä kuvioita. Vuoden 1951 metsätalouskarttaan paikalle on merkitty asutustila. 1970-luvun peruskartalla paikalla näkyy yksi kylmä rakennus. Kirjallisuuden mukaan paikka on autioitunut 1960-luvulla. (Mönkkönen, Mauri 1997)

### *Ympäristön kuvaus*

Maaperä on moreenia, metsä noin 50-vuotiasta mäntyä, jossa seassa koivuja ja muita puita.

### *Kohteen kuvaus*

Kohde sisältää yhteensä 5 rakennuksen jäännöistä, kolme kellaria ja kolme kaivoa.

Päärakennus (Raatevaara päärakennus jäännös 1) on mitoiltaan noin 10m x 6m. Sisäpuolella on peltivuorattu uuninjääne. Rakennukseen liittyy epäselvää kuistiosaa, mitoiltaan noin 4,5m x 3,5m, talon alla on kellarikuoppa. Vieressä on rautasänky, metalliastioita sekä muuta sekalaista irtaimistoa. Noin 35m päärakennuksesta pohjoiseen on kaksiosaisen navetan jäännös (Raatevaara navetta jäännös 2). Mitoiltaan navetta on noin 5,5m x 5,5m + 4m. Jäljellä on noin 10 lahonnutta pelkkahirsikertaa. Sisällä on pehkusippurin osia. Pihan kaakkoispuolella, tien toisella puolella on toinen asuinrakennuksen pohja (Raatevaara rakennus jäännös 3), mitoiltaan noin 5,5m x 8m, rakenteen keskellä on uuninpohja.

Päärakennuksesta noin 40m kaakkoon sijaitsee rakennuksen jääne (Raatevaara rakennus jäännös 4). Kyseessä on 3m x 5m kokoinen suorakulmion muotoinen matala valli, ilmeisesti ulkorakennuksen jääne. Pihan koillislaidalla on toinen ulkorakennuksen pohja (Raatevaara rakennus jäännös 5), mitoiltaan 5m x 8m. Nurkassa on liesi mitoiltaan 1,5m x 1,5m x 0,5m

Pihan etelälaidalla sijaitsee kellari (Raatevaara kellarikuoppa 6), mitoiltaan noin 2m x 4m, syvyydeltään noin 1m. Kellarista johtaa noin 6m pituinen oja alaspäin. Lisäksi pihan kaakkoislaidalla lähellä metsäautotietä on kaksi kellaria (Raatevaara kellarikuoppa 7 ja 8), mitoiltaan 2m x 2m x 1m ja 1,5m x 2,5m x 0,5m

Navetasta noin 30m koilliseen sijaitsee kaivo (Raatevaara kaivo 9), mitoiltaan 1,5m x 1,5m. Havaittavissa ei ole puu- tai metallirakenteita. Kellarien eteläpuolella, lähellä tien reunaa on toinen



kaivonjäännöksi (Raatevaara kaivo 10), mitoiltaan 1,5m x 1,5m, syvyydeltään 0,5m. Kaivon eteläpuolella on kolmas, uudempi 0,5m halkaisijaltaan oleva metallireunainen porakaivo (Raatevaara kaivo 11), jonka vieressä on epäselvää kivijalkaa.

Piha-alueella on nähtävillä riukuaidan jäänteitä muutamissa paikoissa kuusen alla. Alueen ympärillä on jonkin verran röykkiöitä, yhteensä ehkä noin 15 kappaletta.

***Kohteen rajaus***

Kohde rajautuu aluemaisesti näkyvien rakenteiden mukaan.

***Tulkinta***

Kyseessä on alun perin kruununmetsätorppa vuodelta 1882 joka on autioitunut ja 1960-luvulla.

***Lisätietoja***
***Toimenpiteet***
***Tarkastukset***

Tila: 3 Toteutettu                      Laji: 6 Suojeluarvojen tarkastus                      Tarkastusvuosi: 2011  
 Tarkastuspvm: 6.6.2011              Tarkastaja: V. Laurila  
 Kuvaus: KMO kulttuuriperintöinventointi 2011

**Viranomais-  
rekisterinro:**
**Kunto:** 2 Keskinertainen

**Olotila:** 2 Ei käytössä

**Arvotus:** 8 Muu suojeluarvo

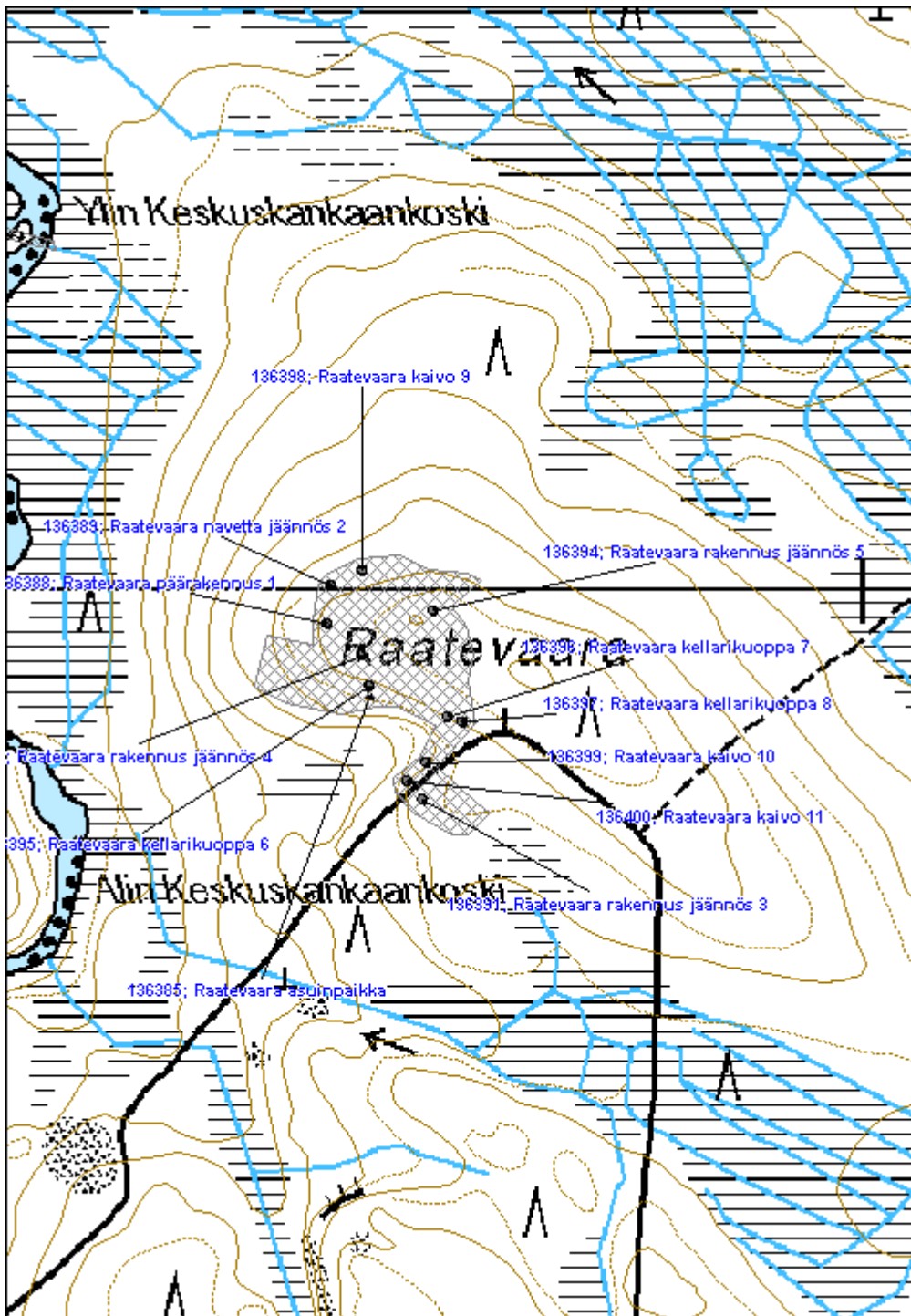
**Kohteen  
suojelu:** 9 Muu suojeluarvo

**Selitys:**
**Selitys:**
**Ympäristön  
suojelu:** 0 Ei määritelty

**Selitys:**


Kuva 2: Osittain pystyssä olevan pelkkahirsisen ulkorakennuksen, mahdollisesti navetan jäännös.

<b>Kohdetyyppi:</b>	1 Asuinpaikat	<b>Copyright:</b>	© Metsähallitus 2008 © Maanmittauslaitos 1/MML/08
<b>Koordinaatit:</b>	X 7074902, Y 3622534, Z 225	<b>Mittakaava:</b>	1:5000



<b>Hovila asuinpaikka</b>	<b>MH-tunnus: 136407</b>
---------------------------	--------------------------

<b>Kohdetyyppi:</b>	1 Asuinpaikat	<b>Haltija:</b>	131 Metsätalous Itä-Suomi
<b>Ajoitus:</b>	7116 Uusi aika	<b>Ylläpitäjä:</b>	131 Metsätalous Itä-Suomi
<b>Rakentamivuosi:</b>		<b>Kunta:</b>	541 Nurmes
<b>Lukumäärä:</b>			

<b>Koordinaattiselitys:</b>	<b>Geometria tuotettu:</b>
<b>Koordinaatit:</b> X 7071912, Y 3614077, Z 230	4 Gps-mittaus, korjaamaton
	<b>Löydöt:</b>

#### *Taustatiedot*

Kohde löytyi inventoinnissa 6.6.2011. Pitäjänkarttaan paikalle ei ole merkitty asutusta. Vuosien 1927 ja 1957 karttoihin kohde on merkitty osaksi Kokkovaaran vuokra/asutustilaa. 1970-luvun peruskarttaan kohde on merkitty Hovilan tilaksi.

#### *Ympäristön kuvaus*

Maaperä on moreenia, metsä tiheää noin 40-vuotiasta kuusikkoa.

#### *Kohteen kuvaus*

Kohde käsittää päärakennuksen, kahden ulkorakennuksen, kellarin ja kaivon jäänteet. Aluetta kiertää osittain katkonaisena vanhaa peltoa reunustanutta kiviaitaa noin 150m sekä jonkin verran röykkiöitä, joita löytyy myös muualta piha-alueelta. Alueelta löytyy myös esimerkiksi vanha tonkka ja muuta metallijätettä.

Päärakennuksen (Hovila päärakennus jäännös 1) mitat ovat noin 5m x 9m. Jäljellä on aluskasvillisuuden peittämä kivijalka jonka sisällä noin 2m x 2m x 1,5m kokoinen tiilinen uuninjäänne.

Muut kohteet sijaitsevat noin 30m päärakennuksesta kaakkoon. Ensimmäisestä ulkorakennuksesta (Hovila rakennus jäännös 2) on jäljellä sammaloitunut luonnonkivinen kivijalka, mitoiltaan noin 13m x 4,5m. Rakenteen sisäpuolella on joitakin kaivantoja. Toinen ulkorakennus (Hovila rakennus jäännös 3) on mitoiltaan noin 6m x 6m ja jäljellä on sammaloitunut kivijalka. Kellarikuoppa on mitoiltaan noin 2m x 3m, syvyydeltään noin 0,5m. Kaivo (Hovila kaivo 4) on kooltaan noin 2m x 2m x 0,5m.

#### *Kohteen rajaus*

Kohde rajautuu aluemaisesti näkyvien rakennusten mukaan.

#### *Tulkinta*

Kyseessä on ollut alun perin osa Kokkovaaran 1900-luvun alun tienoilla perustettua tilaa. Hovila on itsenäistynyt omaksi tilakseen joskus 1960-luvun tienoilla ja vaikuttaa autoituneen 1970-luvulla.

#### *Lisätietoja*

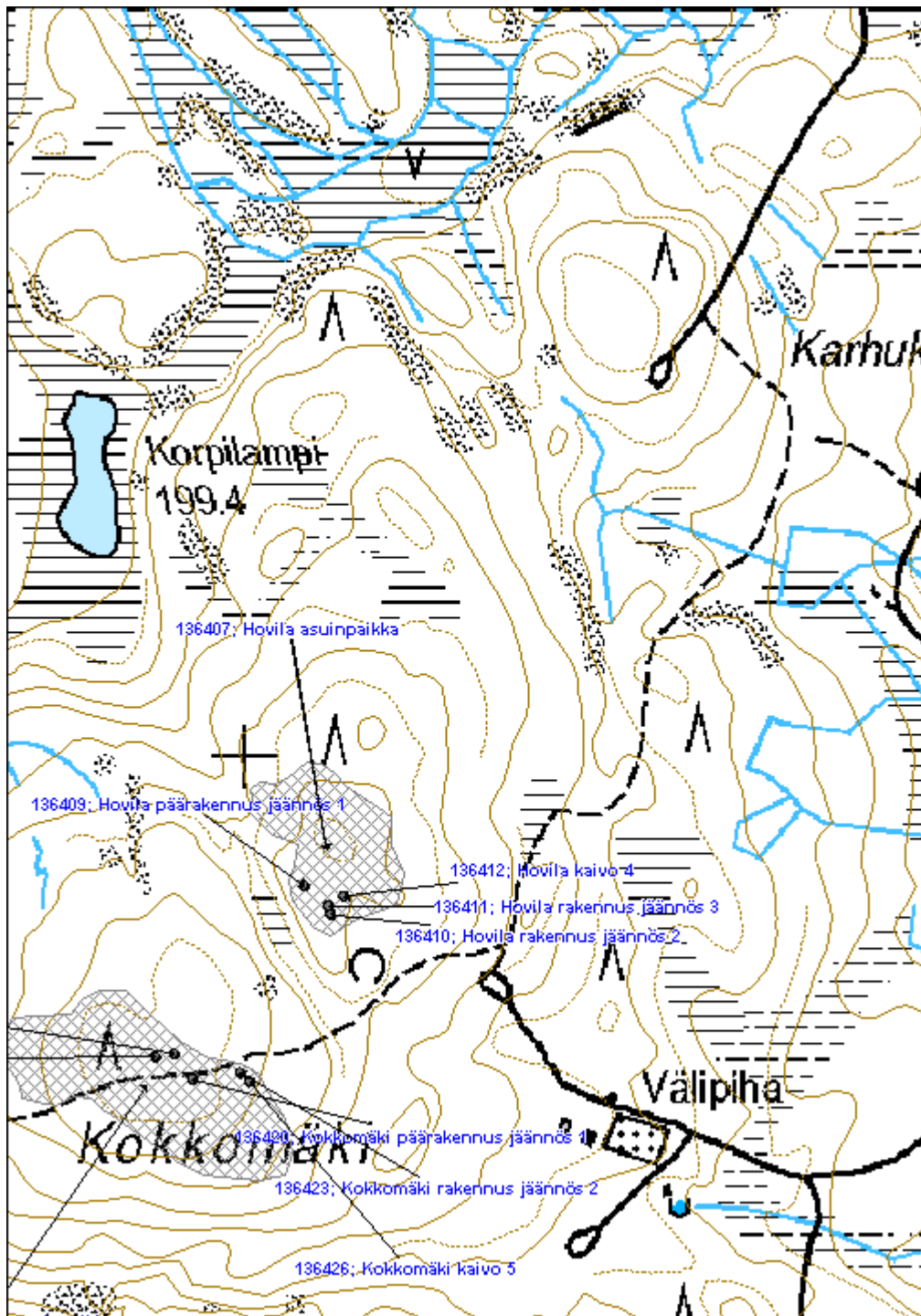


<b>Toimenpiteet</b>	
<b>Tarkastukset</b>	
Tila: 3 Toteutettu	Laji: 6 Suojeluarvojen tarkastus
Tarkastuspvm: 6.6.2011	Tarkastaja: V. Laurila
Kuvaus: KMO kulttuuriperintöinventointi 2011	
<b>Viranomaisrekisterinro:</b>	<b>Kunto:</b> 2 Keskinertainen
<b>Arvotus:</b> 8 Muu suojeluarvo	<b>Olotila:</b> 2 Ei käytössä
<b>Selitys:</b>	<b>Kohteen suojelu:</b> 9 Muu suojeluarvo
<b>Selitys:</b>	<b>Selitys:</b>
<b>Ympäristön suojelu:</b>	0 Ei määritelty
<b>Selitys:</b>	



Kuva 1: Päärakennuksen purettu jäännös. Etualalla kivijalan nurkka jonka sisällä uuninjäännös.

<b>Kohdetyyppi:</b>	1 Asuinpaikat	<b>Copyright:</b>	© Metsähallitus 2008 © Maanmittauslaitos 1/MML/08
<b>Koordinaatit:</b>	X 7071912, Y 3614077, Z 230	<b>Mittakaava:</b>	1:5000



<b>Kokkomäki asuinpaikka</b>	<b>MH-tunnus: 136413</b>
------------------------------	--------------------------

<b>Kohdetyyppi:</b>	1 Asuinpaikat	<b>Haltija:</b>	131 Metsätalous Itä-Suomi
<b>Ajoitus:</b>	7116 Uusi aika	<b>Ylläpitäjä:</b>	131 Metsätalous Itä-Suomi
<b>Rakentamisvuosi:</b>		<b>Kunta:</b>	541 Nurmes
<b>Lukumäärä:</b>			

<b>Koordinaattiselitys:</b>	<b>Geometria tuotettu:</b>
<b>Koordinaatit:</b>	4 Gps-mittaus, korjaamaton
X 7071689, Y 3613907, Z 235	<b>Löydöt:</b>

#### *Taustatiedot*

Kohde löytyi inventoinnissa 6.6.2011. Pitäjänkarttaan paikalle ei ole merkitty asutusta. Kohde on merkitty Kokkovaaran vuokratilaksi vuoden 1927 metsätaloukartaan. 1970-luvun peruskartalle paikalle on merkitty peltoa ja kolme kylmää rakennusta.

#### *Ympäristön kuvaus*

Maaperä on moreenia, metsä tiheää noin 40-vuotiasta kuusikkoa.

#### *Kohteen kuvaus*

Kohde sisältää päärakennuksen ja kahden ulkorakennuksen pohjat, lantalan sekä kaivon. Alueella on kymmeniä rökkiöitä ja erilaisia raivauksessa syntyneitä kivivalleja tai -aitoja.

Puretun päärakennuksen pohja (Kokkomäki päärakennus jäännös 1) on mitoiltaan noin 13m x 8m. Kivijalka on luonnonkivirakenteinen ja sen keskellä on uuninjäänne, mitoiltaan noin 3m x 3m x 2m.

Purettu ulkorakennus (Kokkomäki rakennus jäännös 2) sijaitsee pihan itälaidalla, polun varressa. Rakennus on mitoiltaan noin 3m x 8m ja sen sisäpuolella on noin 1m x 1m x 0,5m kokoinen liedenjäänne.

Toinen purettu ulkorakennus (Kokkomäki rakennus jäännös 3) on mitoiltaan noin 6,5m x 10m ja siihen liittyy noin 3m pituinen päätyvajan sija. Rakennuksen takana on massiivinen lantala (Kokkomäki lantala jäännös 4), mitoiltaan noin 13m x 11m. Lantalan kylmämuuratut kivivallit ovat yli parhaimmillaan 2m korkeita.

Kaivo (Kokkomäki kaivo 5) on mitoiltaan noin 1m x 1m x 0,5m.

Mäellä on runsaasti kivi rökkiöitä ja eteläpuolella vallimaista kiviaitaa.

#### *Kohteen rajaus*

Kohde rajautuu näkyvien rakenteiden mukaan.

#### *Tulkinta*

Kyseessä on autiotila 1900-luvun alkupuolelta joka on autioitunut 1970-luvulla.



**Lisätietoja**
**Toimenpiteet**
**Tarkastukset**

Tila: 3 Toteutettu      Laji: 6 Suojeluarvojen tarkastus      Tarkastusvuosi: 2011  
 Tarkastuspvm: 6.6.2011      Tarkastaja: V. Laurila  
 Kuvaus: KMO kulttuuriperintöinventointi 2011

**Viranomais-**  
**rekisterinro:**      **Kunto:** 2 Keskinäinen

**Olotila:** 2 Ei käytössä

**Arvotus:**      8 Muu suojeluarvo      **Kohteen**  
**suojelu:**      9 Muu suojeluarvo

**Selitys:**      **Selitys:**

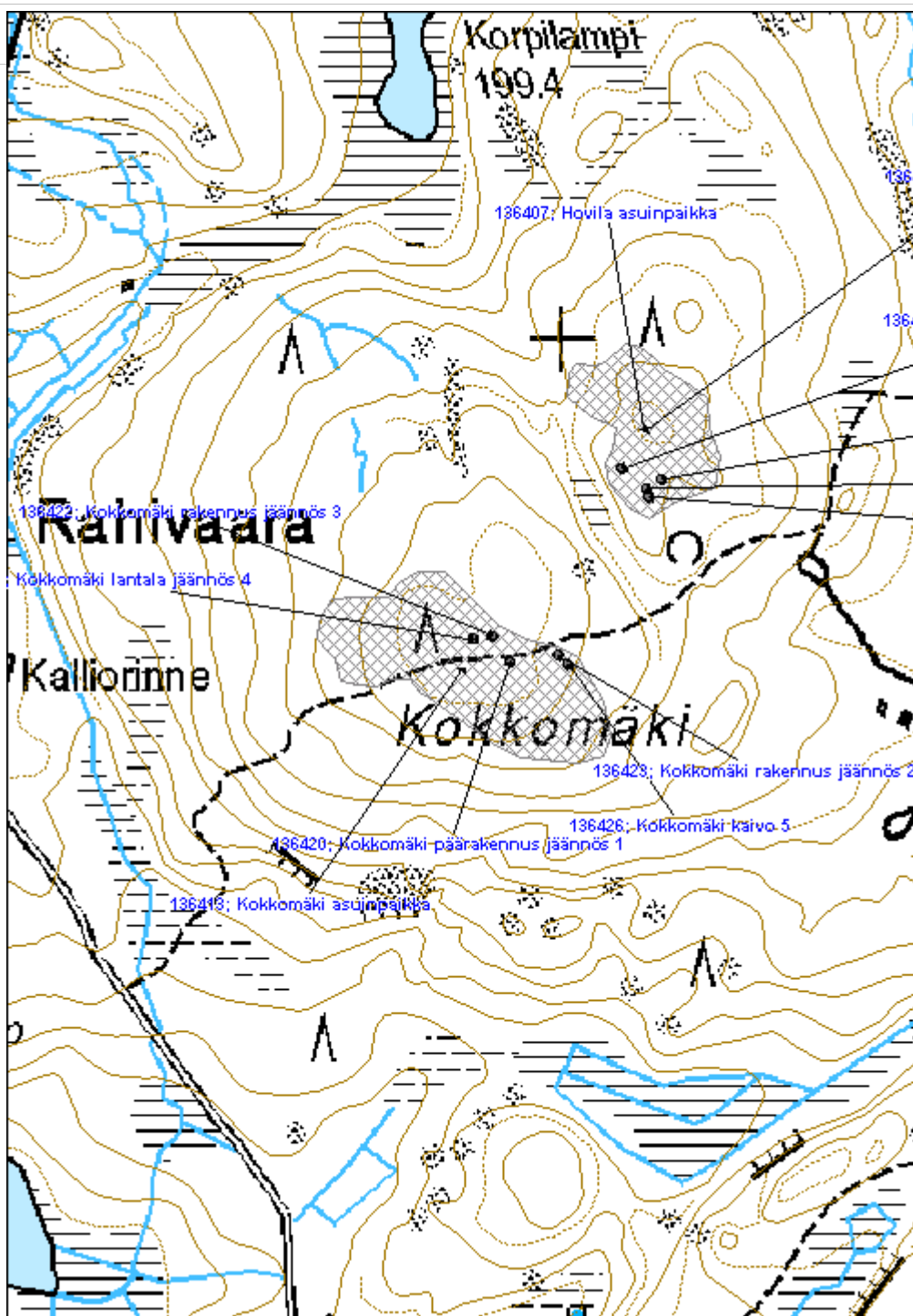
**Ympäristön**  
**suojelu:**      0 Ei määritelty

**Selitys:**



Lantalan ladottua kiviseinää.

<b>Kohdetyyppi:</b>	1 Asuinpaikat	<b>Copyright:</b>	© Metsähallitus 2008 © Maanmittauslaitos 1/MML/08
<b>Koordinaatit:</b>	X 7071689, Y 3613907, Z 235	<b>Mittakaava:</b>	1:5000



<b>Jokivaara asuinpaikka</b>	<b>MH-tunnus: 136508</b>
------------------------------	--------------------------

<b>Kohdetyyppi:</b>	1 Asuinpaikat	<b>Haltija:</b>	131 Metsätalous Itä-Suomi
<b>Ajoitus:</b>	7118 Historiallinen aika	<b>Ylläpitäjä:</b>	131 Metsätalous Itä-Suomi
<b>Rakentamisvuosi:</b>		<b>Kunta:</b>	541 Nurmes
<b>Lukumäärä:</b>			

<b>Koordinaattiselitys:</b>	<b>Geometria tuotettu:</b>
<b>Koordinaatit:</b>	<b>Löydöt:</b>
X 7067834, Y 3632022	4 Gps-mittaus, korjaamaton

***Taustatiedot***

Kohde löydettiin inventoinnissa 9.6.2011. Kohdetta ei ole merkitty pitäjänkarttaan mutta se on merkitty kruununtorppaksi vuoden 1914 metsätaloukartaan. 1970-luvun peruskartassa paikalle johtaa polku ja siellä on kolme rakennusta.

***Ympäristön kuvaus***

Maaperä on moreenia, metsä noin 50-vuotiasta sekametsää.

***Kohteen kuvaus***

Kohde käsittää päärakennuksen, navetan ja kolmen ulkorakennuksen jäänteet. Pihassa on myös muutamia pieniä röykkiöitä.

Puretun päärakennuksen kivijalka (Jokivaara päärakennus jäännös 1) on kooltaan noin 10,5m x 6,5m ja sen keskellä on iso tiiliuunin jäännös, mitoiltaan noin 1,5m x 1,5m x 3m. Rakennuksen sisäpuolella vaikuttaisi olleen kellari. Navetan kivijalka (Jokivaara navetta jäännös 2) on kaksiosainen, kooltaan noin 10,5m + 5,5m x 7,5m. Pienempi osa vaikuttaa kevytrakenteisemmalta.

Ulkorakennuksen, ehkä saunan pohja (Jokivaara rakennus jäännös 3) on kooltaan noin 4,5m x 3,5m ja sen sisäpuolella on liedenjäännös 1,5m x 1,5m x 0,5m. Toisen ulkorakennuksen pohja (Jokivaara rakennus jäännös 4) on kooltaan noin 4,5m x 4m. Jäljellä on kattotuohia ja lahonneita hirsiiä. Kolmannesta ulkorakennuksesta on jäljellä isohko kivijalka (Jokivaara rakennus jäännös 5), mitoiltaan noin 4m x 4m ja sen sisäpuolella vaikuttaisi olleen kellari. Rakennuksessa ei ole liedenjäännettä. Pihassa on myös muutamia pieniä röykkiöitä.

***Kohteen rajausta***

Kohde rajautuu aluemaisesti näkyvien rakennusten mukaan.

***Tulkinta***

Kyseessä on vanha kruununtorppa suunnilleen noin 1900-luvun alusta ja se on autioitunut 1970-luvun tienoilla.

***Lisätietoja***



**Toimenpiteet**
**Tarkastukset**

Tila: 3 Toteutettu      Laji: 6 Suojeluarvojen tarkastus      Tarkastusvuosi: 2011  
 Tarkastuspvm: 9.6.2011      Tarkastaja: V. Laurila  
 Kuvaus: KMO kulttuuriperintöinventointi 2011

**Viranomais-  
rekisterinro:**
**Kunto:** 2 Keskinertainen

**Olotila:** 2 Ei käytössä

**Arvotus:** 8 Muu suojeluarvo

**Kohteen  
suojelu:** 9 Muu suojeluarvo

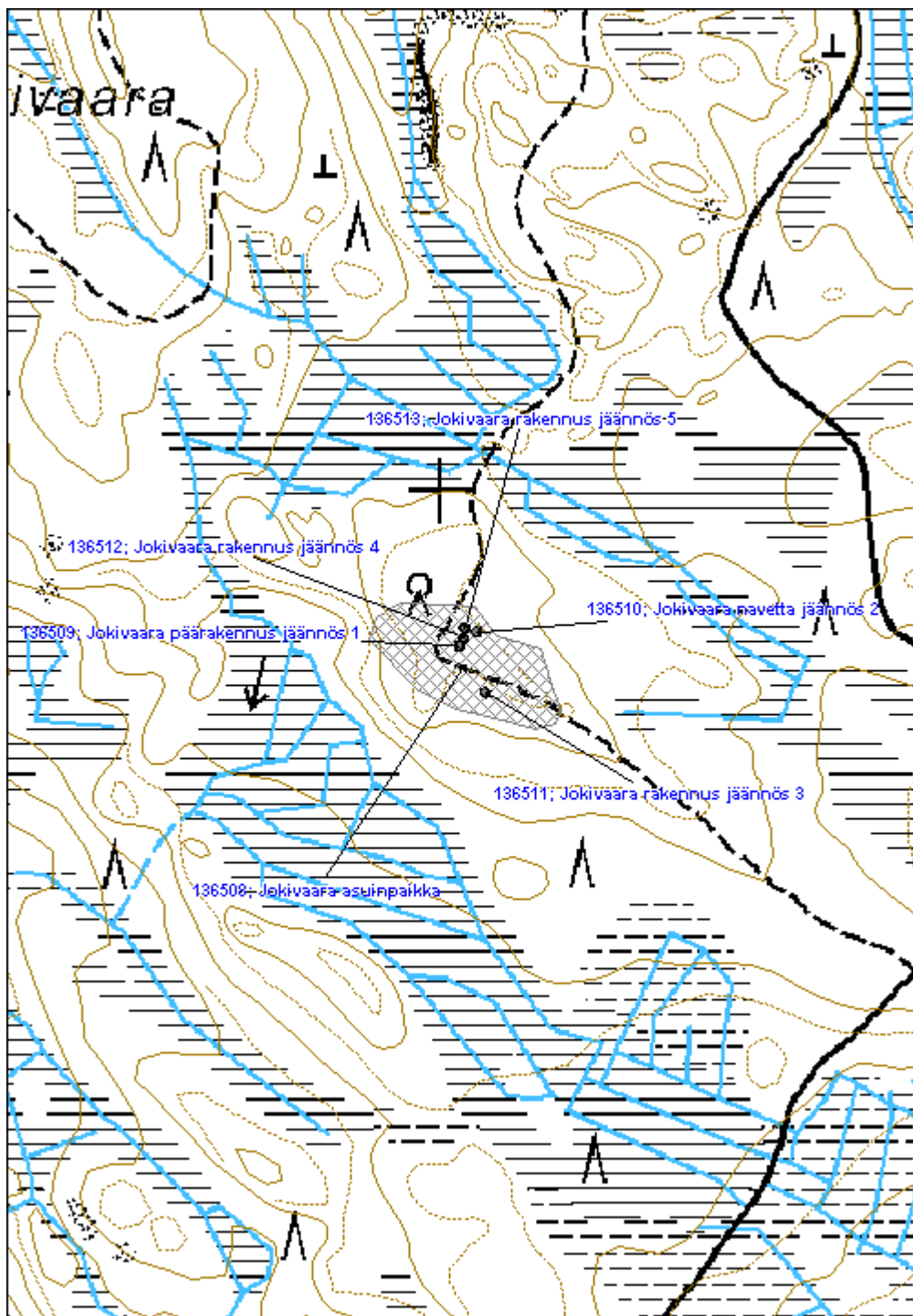
**Selitys:**
**Selitys:**
**Ympäristön  
suojelu:**

0 Ei määritelty

**Selitys:**


Päärakennuksen purettu jäännös. Etualalla kivijalkaa, taustalla uunin jäännös.

<b>Kohdetyyppi:</b>	1 Asuinpaikat	<b>Copyright:</b>	© Metsähallitus 2008 © Maanmittauslaitos 1/MML/08
<b>Koordinaatit:</b>	X 7067834, Y 3632022	<b>Mittakaava:</b>	1:5000



<b>Ala-Pusula asuinpaikka</b>	<b>MH-tunnus: 136673</b>
-------------------------------	--------------------------

<b>Kohdetyyppi:</b>	1 Asuinpaikat	<b>Haltija:</b>	131 Metsätalous Itä-Suomi
<b>Ajoitus:</b>	7116 Uusi aika	<b>Ylläpitäjä:</b>	131 Metsätalous Itä-Suomi
<b>Rakentamivuosi:</b>		<b>Kunta:</b>	541 Nurmes
<b>Lukumäärä:</b>			

<b>Koordinaattiselitys:</b>	<b>Geometria tuotettu:</b>
<b>Koordinaatit:</b>	<b>Löydöt:</b>
X 7065883, Y 3621056, Z 233	4 Gps-mittaus, korjaamaton

***Taustatiedot***

Kohde löydettiin inventoinnissa 16.6.2011. 1840-luvun pitäjänkartassa paikalla on kaskialuetta. Pusula on merkitty kruununtorpaksi vuoden 1914 metsätalousoikarttaan. Paikalla on tila 1970-luvun peruskartassa.

***Ympäristön kuvaus***

Kohde sijaitsee metsittyneellä entisellä piha-alueella. Maaperä on moreenia.

***Kohteen kuvaus***

Tilan päärakennus on erotettu omaksi tontikseen joka on tällä hetkellä kesämökinä. Lähimetsässä, entisellä pihamaalla on rakennuksen jäännös. Jäljellä on noin 5m x 5m maavalli joka on kaivettu keskeltä syvemmäksi. Mahdollisesti kyseessä on kellari (Ala-Pusula kellari jäännös 1). Ympäristössä on metsittyneitä peltomaata ja muutamia röykkiöitä.

***Kohteen rajaus***

Kohde rajautuu aluemaisesti näkyvien rajojen mukaan.

***Tulkinta***

Kyseessä on Ala-Pusulan entistä pihamaata ja ulkorakennus.

***Lisätietoja***
***Toimenpiteet***
***Tarkastukset***

Tila: 3 Toteutettu      Laji: 6 Suojeluarvojen tarkastus      Tarkastusvuosi: 2011  
 Tarkastuspvm: 16.6.2011      Tarkastaja: V. Laurila  
 Kuvaus: KMO kulttuuriperintöinventointi 2011

<b>Viranomais-</b>	<b>Kunto:</b> 2 Keskinäinen
--------------------	-----------------------------



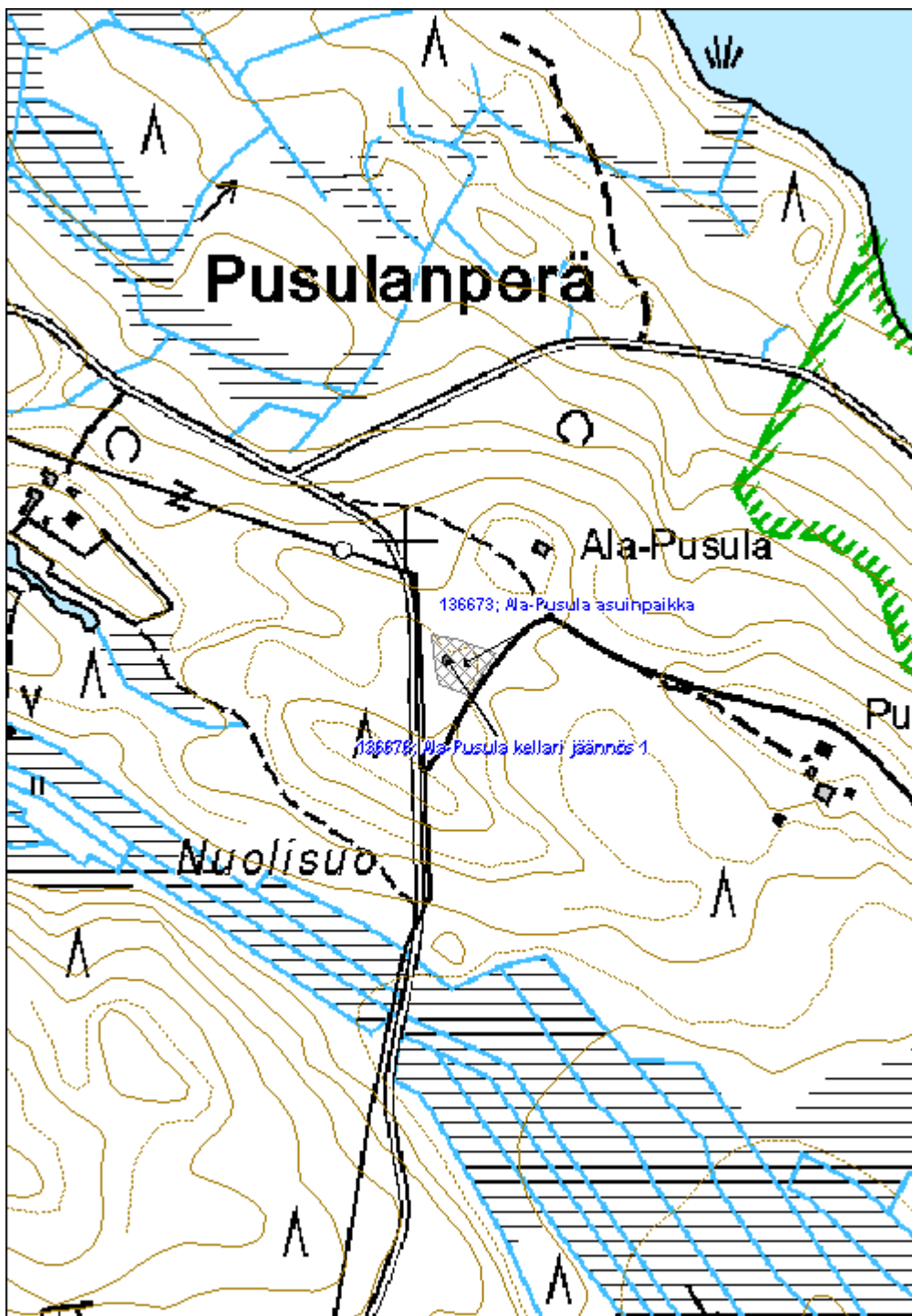
<b>rekisterinro:</b>		<b>Olotila:</b>	2 Ei käytössä
<b>Arvotus:</b>	8 Muu suojeluarvo	<b>Kohteen suojelu:</b>	9 Muu suojeluarvo
<b>Selitys:</b>		<b>Selitys:</b>	

<b>Ympäristön suojelu:</b>	0 Ei määritelty
<b>Selitys:</b>	



Etualalla kellarin vallien kulma. Vastapäinen kulma sijaitsee pienen kuusen kohdalla saniaisten peittämän kellarin toisella puolella.

<b>Kohdetyyppi:</b>	1 Asuinpaikat	<b>Copyright:</b>	© Metsähallitus 2008 © Maanmittauslaitos 1/MML/08
<b>Koordinaatit:</b>	X 7065883, Y 3621056, Z 233	<b>Mittakaava:</b>	1:5000



<b>Kokko-Raate asuinpaikka</b>	<b>MH-tunnus: 136693</b>
--------------------------------	--------------------------

<b>Kohdetyyppi:</b> 2 Asuinpaikat?	<b>Haltija:</b> 131 Metsätalous Itä-Suomi
<b>Ajoitus:</b> 7116 Uusi aika	<b>Ylläpitäjä:</b> 131 Metsätalous Itä-Suomi
<b>Rakentamivuosi:</b>	<b>Kunta:</b> 541 Nurmes
<b>Lukumäärä:</b>	

<b>Koordinaattiselitys:</b>	<b>Geometria tuotettu:</b> 4 Gps-mittaus, korjaamaton
<b>Koordinaatit:</b> X 7067502, Y 3622037, Z 180	<b>Löydöt:</b>

***Taustatiedot***

Kohde löydettiin inventoinnissa 16.6.2011. Kohdetta ei ole merkitty 1900-luvun alun metsätaloukartoitukseen tai 1900-luvun lopun peruskartoitukseen. Haastattelun perusteella kyseessä on asuinpaikka.

***Ympäristön kuvaus***

Kohde sijaitsee pienellä moreenimäellä. Metsä on noin 50-vuotiaasta männikköä.

***Kohteen kuvaus***

Päärakennuksesta on jäljellä noin 5m x 5m kokoinen maansekainen kivijalka. Rakenteen koilliskulmassa on betoninen 1m x 0,5m x 0,3m kokoinen uunin pohjalaatta. Ympäristössä on havaittavissa hieman metalliromua.

***Kohteen rajaus***

Kohde rajautuu pistemäisesti näkyvien rajojen mukaan.

***Tulkinta***

Kohde vaikuttaa olevan lyhytaikainen torppa tai mökki. Mahdollista on myös että kohde on pyyntiin liittyvä väliaikaisasutus. Rakenne ajoittuu 1900-luvulle.

***Lisätietoja***
***Toimenpiteet***
***Tarkastukset***

Tila: 3 Toteutettu      Laji: 6 Suojeluarvojen tarkastus      Tarkastusvuosi: 2011  
 Tarkastuspvm: 16.6.2011      Tarkastaja: V. Laurila  
 Kuvaus: KMO kulttuuriperintöinventointi 2011



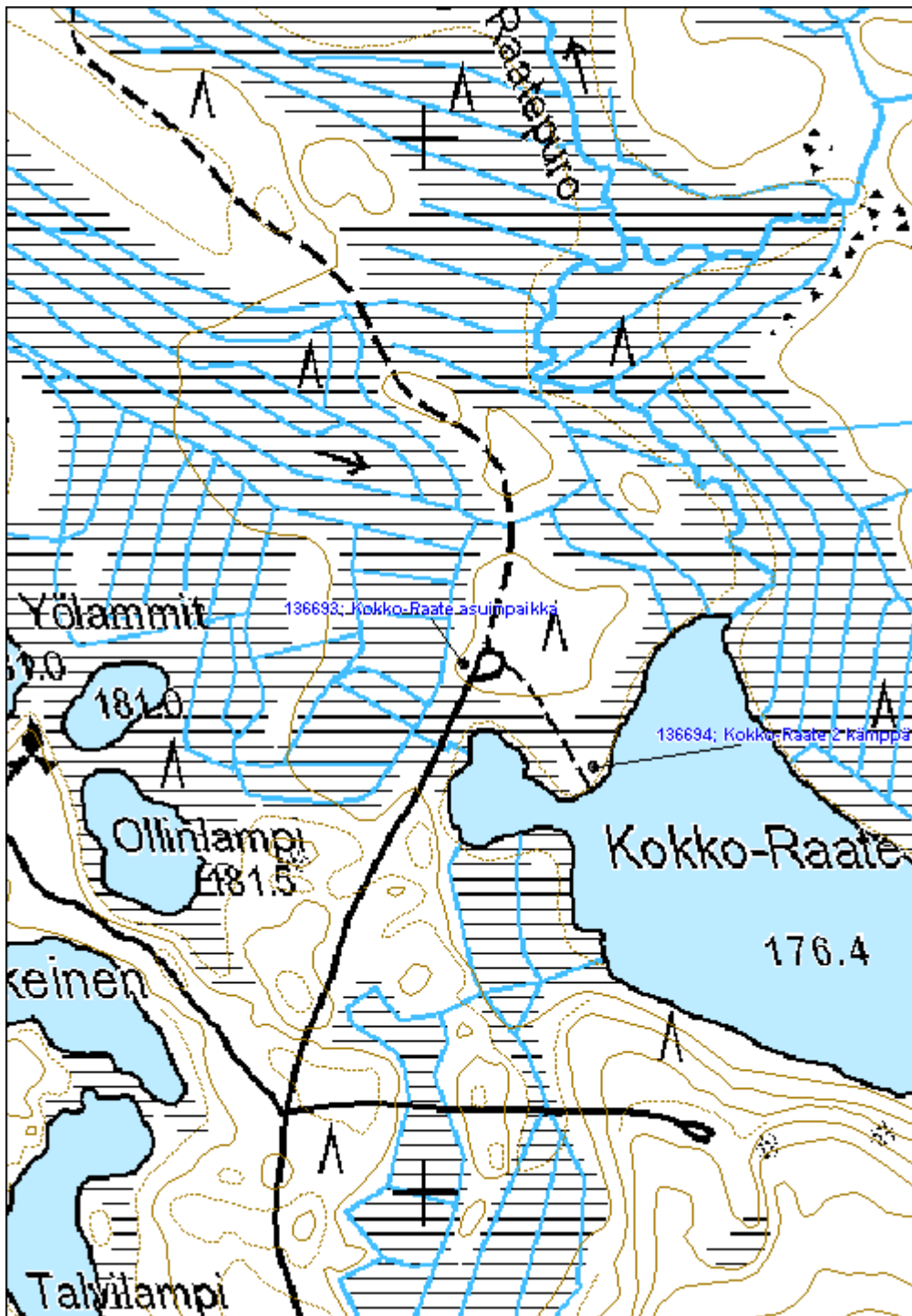
<b>Viranomaisrekisterinro:</b>		<b>Kunto:</b>	2 Keskinäinen
<b>Arvotus:</b>	8 Muu suojeluarvo	<b>Olotila:</b>	2 Ei käytössä
<b>Selitys:</b>		<b>Kohteen suojelu:</b>	9 Muu suojeluarvo
		<b>Selitys:</b>	

<b>Ympäristön suojelu:</b>	0 Ei määritelty
<b>Selitys:</b>	



Etualalla rakennuksen kivijalan nurkka, kuvan keskiosassa tummempana osuutena betoninen uuninalusta.

<b>Kohdetyyppi:</b>	2 Asuinpaikat?	<b>Copyright:</b>	© Metsähallitus 2008 © Maanmittauslaitos 1/MML/08
<b>Koordinaatit:</b>	X 7067502, Y 3622037, Z 180	<b>Mittakaava:</b>	1:5000



<b>Leppivaara asuinpaikka</b>	<b>MH-tunnus: 136695</b>
-------------------------------	--------------------------

<b>Kohdetyyppi:</b>	1 Asuinpaikat	<b>Haltija:</b>	131 Metsätalous Itä-Suomi
<b>Ajoitus:</b>	7116 Uusi aika	<b>Ylläpitäjä:</b>	131 Metsätalous Itä-Suomi
<b>Rakentamisvuosi:</b>		<b>Kunta:</b>	541 Nurmes
<b>Lukumäärä:</b>			

<b>Koordinaattiselitys:</b>	<b>Geometria tuotettu:</b>
<b>Koordinaatit:</b>	4 Gps-mittaus, korjaamaton
X 7067547, Y 3623635, Z 230	<b>Löydöt:</b>

#### *Taustatiedot*

Kohde löydettiin inventoinnissa 16.6.2011. Kohde on merkitty tunnuksella asnt.t. vuoden 1926 metsätaloukarttaan mutta ei vuoden 1914 karttaan. 1970-luvun peruskartassa näkyy paikalla niittyä ja kaksi rakennusta.

#### *Ympäristön kuvaus*

Maasto alueella on entistä pihamaata. Alueella kasvaa lehtipuuvaltaista sekametsää. Maaperä on moreenia.

#### *Kohteen kuvaus*

Puretun päärakennuksen jäännös (Leppivaara päärakennus jäännös 1) on mitoiltaan noin 5,5m x 8m, jäljellä on betoninen kivijalka. Rakenteen keskellä on osittain tiilinen kiesiröykkiö.

Noin 40 metriä päärakennuksesta länteen on ulkorakennuksen jäännös (Leppivaara rakennus jäännös 2). Jäljellä on 6 lahonnutta pelkkahirsikertaa. Rakennuksen mitat ovat noin 5,5m x 4,5m. Ulkorakennuksen eteläpuolella on 4,5m x 4,5m kokoinen kellarinjäännös (Leppivaara kellarikuoppa 3) josta johtaa oja alaspäin rinnettä. Kellarin syvyys on noin 0,5m.

Pihan länsilaidalla on toinen kellarinjäännös (Leppivaara kellari jäännös 4), kooltaan noin 4,5m x 4,5m, syvyydeltään noin 1,5m. Jäljellä on myös katon ja etuseinän jäänteitä. Rakenteessa on käytetty myös peltiä.

#### *Kohteen rajaus*

Kohde rajautuu aluemaisesti näkyvien rakenteiden mukaan.

#### *Tulkinta*

Kyseessä on asutustila 1920-luvulta joka on autioitunut 1970-luvun tienoilla.

#### *Lisätietoja*

#### *Toimenpiteet*



**Tarkastukset**

Tila: 3 Toteutettu      Laji: 6 Suojeluarvojen tarkastus      Tarkastusvuosi: 2011  
 Tarkastuspvm: 16.6.2011      Tarkastaja: V. Laurila  
 Kuvaus: KMO kulttuuriperintöinventointi 2011

<b>Viranomais-</b>		<b>Kunto:</b>	2 Keskinäinen
<b>rekisterinro:</b>		<b>Olo-tila:</b>	2 Ei käytössä
<b>Arvotus:</b>	8 Muu suojeluarvo	<b>Kohteen</b>	9 Muu suojeluarvo
		<b>suoja-</b>	
<b>Selitys:</b>		<b>Selitys:</b>	

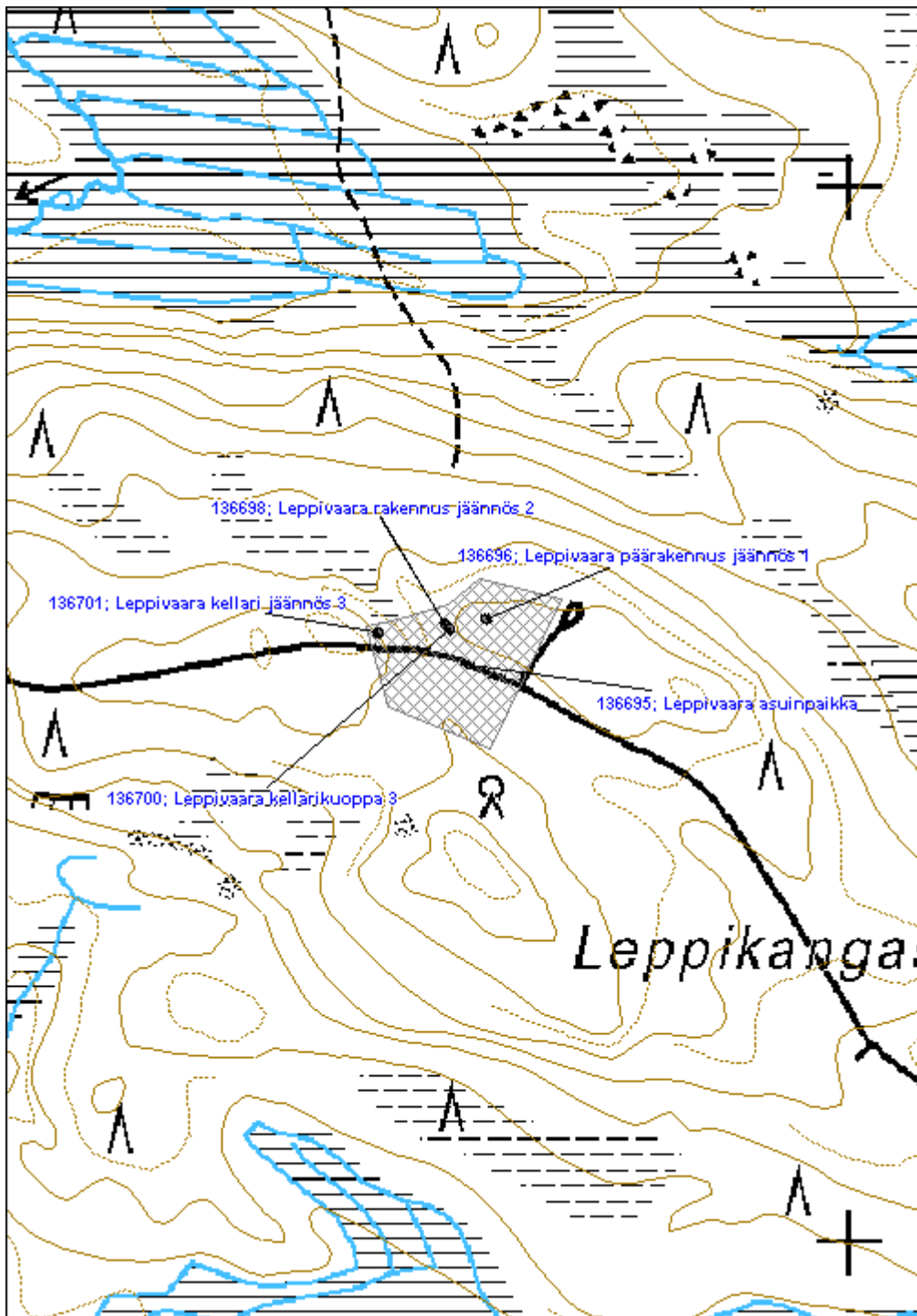
<b>Ympäristön</b>	0 Ei määritelty
<b>suoja-</b>	

<b>Selitys:</b>	
-----------------	--



Ulkorakennuksen jäännös.

<b>Kohdetyyppi:</b>	1 Asuinpaikat	<b>Copyright:</b>	© Metsähallitus 2008 © Maanmittauslaitos 1/MML/08
<b>Koordinaatit:</b>	X 7067547, Y 3623635, Z 230	<b>Mittakaava:</b>	1:5000



<b>Suuri Palovaara asuinpaikka</b>	<b>MH-tunnus: 136860</b>
------------------------------------	--------------------------

<b>Kohdetyyppi:</b>	1 Asuinpaikat	<b>Haltija:</b>	131 Metsätalous Itä-Suomi
<b>Ajoitus:</b>	7118 Historiallinen aika	<b>Ylläpitäjä:</b>	131 Metsätalous Itä-Suomi
<b>Rakentamisvuosi:</b>		<b>Kunta:</b>	541 Nurmes
<b>Lukumäärä:</b>			

<b>Koordinaattiselitys:</b>	<b>Geometria tuotettu:</b>
<b>Koordinaatit:</b>	4 Gps-mittaus, korjaamaton
X 7072602, Y 3624680, Z 270	<b>Löydöt:</b>

***Taustatiedot***

Kohde löydettiin inventoinnissa 28.6.2011. Kirjallisuuden mukaan Suuri Palovaara on perustettu metsänvartijan tilaksi 1860-luvulla (Mönkkönen 2007 s. 78). Vuoden 1927 metsätaloukartaan paikka on merkitty metsänvartijantilaksi. 1970-luvun peruskartassa kohteiden sijainti on vanhan pellon reunaa.

***Ympäristön kuvaus***

Palovaaran tila toimii nykyään kesämökinä. Kohde sijaitsee tilan lähimetsässä. Maaperä on moreenia ja suureksi osaksi vanhaa peltoa, metsä istutuskuusikkoa.

***Kohteen kuvaus***

Alueella on yleisesti röykkiöitä ja kiviaitaa, joka on osittain huolellisesti ladottu. Lähellä tietä törmän reunalla on yhteensä 5 kellarikuoppaa.

Kellari 1 on mitoiltaan noin 3m x 3m, syvyydeltään noin 2m. Sisääntuloaukko on mitoiltaan noin 2m x 1m x 2m. Näkyvillä on hieman myös lahonnutta lautaa ja hirttä.

Kellari 2 on kooltaan noin 2m x 2m x 0,5m ja siihen liittyy matala sisääntulo-oja

Kellari 3 on kooltaan noin 4m x 3m x 1,5m.

Kellari 4 on kooltaan noin 4m x 3m x 1,5m, näkyvillä on myös hieman lahonnutta lautaa.

Kellari 5 on kooltaan noin 4m x 3m x 1m.

***Kohteen rajaus***

Kohde rajautuu aluemaisesti näkyvien rakenteiden mukaan.

***Tulkinta***

Kyseessä ovat Palovaaran metsänvartijantilan kellarit ja peltoaluetta 1800-luvulta.

***Lisätietoja***
***Toimenpiteet***



**Tarkastukset**

Tila: 3 Toteutettu      Laji: 6 Suojeluarvojen tarkastus      Tarkastusvuosi: 2011  
 Tarkastuspvm: 28.6.2011      Tarkastaja: V. Laurila  
 Kuvaus: KMO kulttuuriperintöinventointi 2011

**Viranomais-  
rekisterinro:**
**Kunto:** 2 Keskinäinen

**Arvotus:** 8 Muu suojeluarvo

**Olotila:** 2 Ei käytössä

**Kohteen  
suojelu:** 9 Muu suojeluarvo

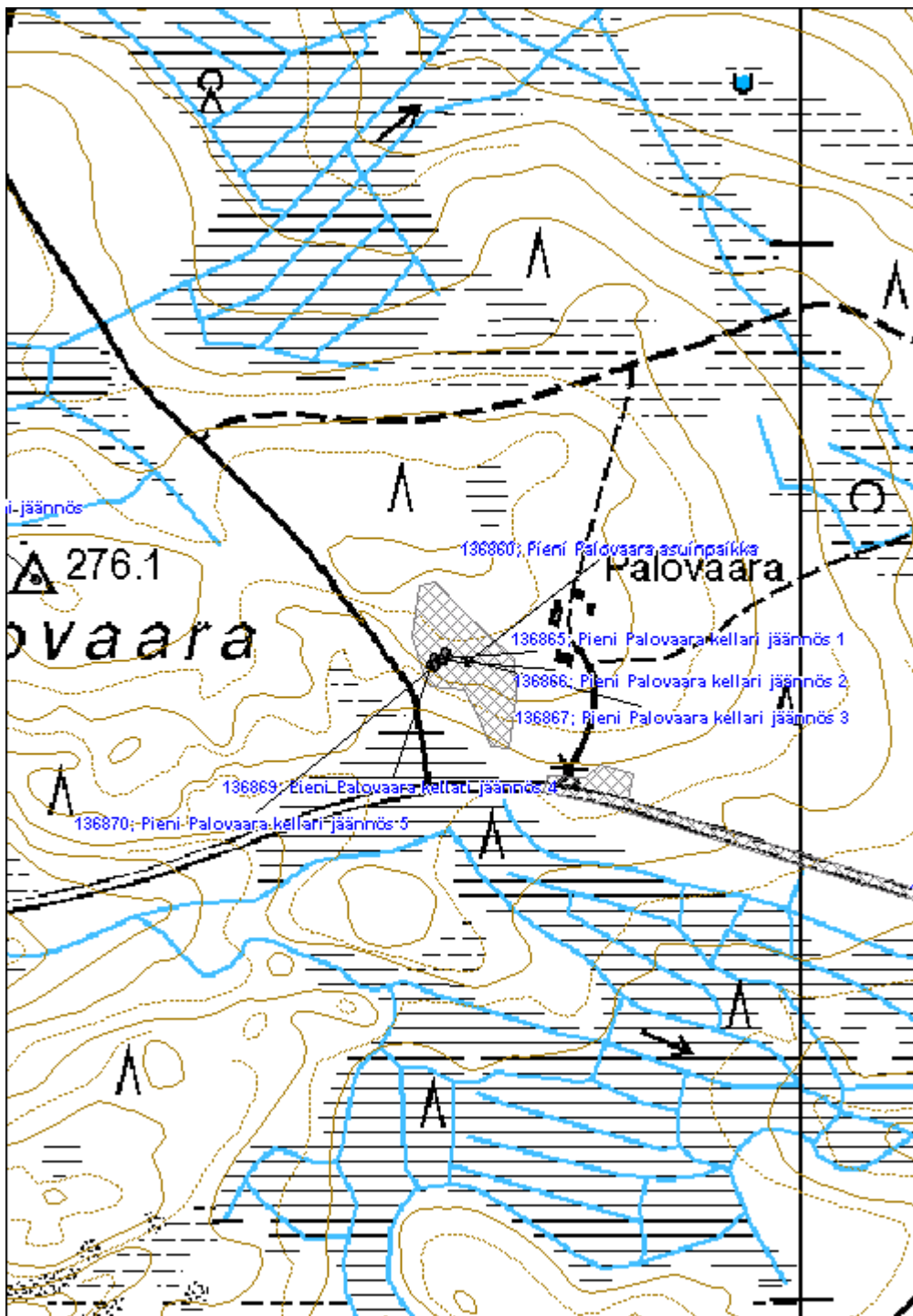
**Selitys:**
**Selitys:**
**Ympäristön  
suojelu:**

0 Ei määritelty

**Selitys:**


Etualalla heikosti erottuva kellarikuoppa, taustalla kiviaitaa ja kuusten takana näkyy tietä.

<b>Kohdetyyppi:</b>	1 Asuinpaikat	<b>Copyright:</b>	© Metsähallitus 2008 © Maanmittauslaitos 1/MML/08
<b>Koordinaatit:</b>	X 7072602, Y 3624680, Z 270	<b>Mittakaava:</b>	1:5000



**Pieni Heinävaara asuinpaikka**

MH-tunnus: 136835

<b>Kohdetyyppi:</b>	1 Asuinpaikat	<b>Haltija:</b>	131 Metsätalous Itä-Suomi
<b>Ajoitus:</b>	7116 Uusi aika	<b>Ylläpitäjä:</b>	131 Metsätalous Itä-Suomi
<b>Rakentamisvuosi:</b>		<b>Kunta:</b>	541 Nurmes
<b>Lukumäärä:</b>			

<b>Koordinaattiselitys:</b>		<b>Geometria tuotettu:</b>	4 Gps-mittaus, korjaamaton
<b>Koordinaatit:</b>	X 7081091, Y 3628478, Z 255	<b>Löydöt:</b>	

**Taustatiedot**

Kohde löydettiin inventoinnissa 28.6.2011. Kohdetta ei ole merkitty vuoden 1927 metsätalousokarttaan. Kohde on merkitty asuintilaksi vuoden 1951 metsätalousokarttaan. 1970-luvun peruskarttaan tilaa ei ole merkitty.

**Ympäristön kuvaus**

Kohde sijaitsee moreenimäellä. Metsä on kuusikolle istutettua vanhaa peltoa ja metsittynyttä pihamaata.

**Kohteen kuvaus**

Kohde sisältää päärakennuksen, ulkorakennuksen ja navetan jäänteet. Lisäksi pihamaalla on kuoppa ja alueella on kymmenkunta röykkiötä.

Purettu päärakennus (Pieni Heinävaara päärakennus jäännös 1) on kooltaan noin 6m x 9m. Jäljellä on kivijalka jonka keskellä on liesiröykkiö.

Ulkorakennuksen, luultavasti saunan jäännös (Pieni Heinävaara rakennus jäännös 2), on mitoiltaan noin 4m x 7m. Rakennus on romahtanut kasaan. Saunan seinät ovat olleet pelkkahirrestä rakennettuja, jäljellä on myös lautaa, ikkunoita ja huopapäällysteisen katon rakenteita. Purettuja rakenteiden osia, esimerkiksi lahonneita ikkunoita on jonkin verran pihapiirissä.

Navetanjäännös (Pieni Heinävaara navetta jäännös 3) on kooltaan noin 7m x 14m. Jäljellä on luonnonkivinen kivijalka

Päärakennuksen ja saunan välissä on kuoppa, mitoiltaan noin 1m x 1m x 0,5m.

**Kohteen rajaus**

Kohde rajautuu aluemaisesti näkyvien rakenteiden mukaan.

**Tulkinta**

Kyseessä on asutustila 1900-luvun puolivälin tienoilta. Tila on autioitunut noin 1960-luvulla.

**Lisätietoja**



**Toimenpiteet**
**Tarkastukset**

Tila: 3 Toteutettu      Laji: 6 Suojeluarvojen tarkastus      Tarkastusvuosi: 2011  
 Tarkastuspvm: 28.6.2011      Tarkastaja: V. Laurila  
 Kuvaus: KMO kulttuuriperintöinventointi 2011

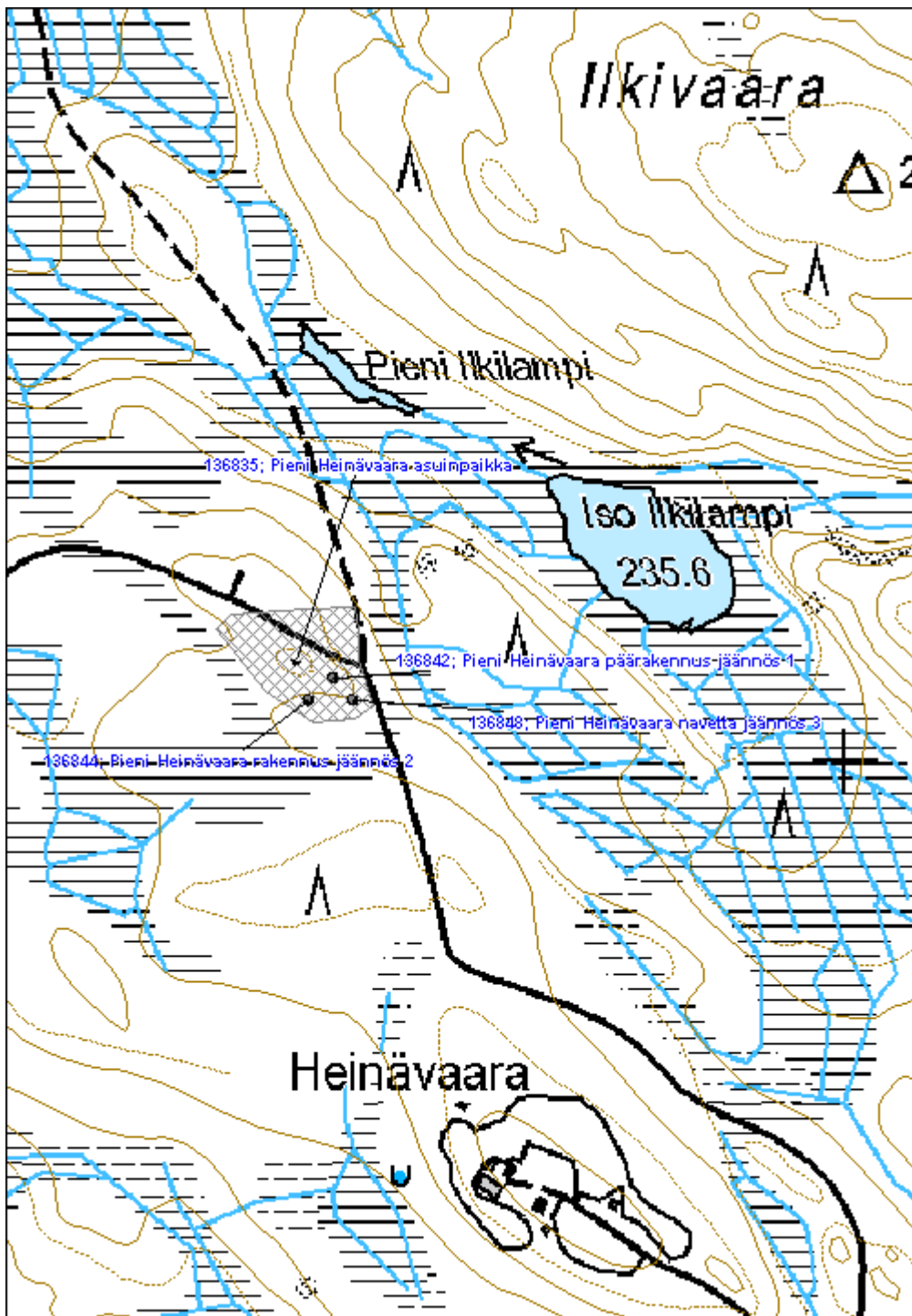
<b>Viranomais-</b> <b>rekisterinro:</b>		<b>Kunto:</b>	2 Kesinkertainen
		<b>Olotila:</b>	2 Ei käytössä
<b>Arvotus:</b>	8 Muu suojeluarvo	<b>Kohteen</b> <b>suojelu:</b>	9 Muu suojeluarvo
<b>Selitys:</b>		<b>Selitys:</b>	

<b>Ympäristön</b> <b>suojelu:</b>	0 Ei määritelty
<b>Selitys:</b>	



Puretun navetan kivijalka.

<b>Kohdetyyppi:</b>	1 Asuinpaikat	Copyright:	© Metsähallitus 2008 © Maanmittauslaitos 1/MML/08
<b>Koordinaatit:</b>	X 7081091, Y 3628478, Z 255	Mittakaava:	1:5000



**Heinävaaran Keskuskangas asuinpaikka**

MH-tunnus: 136850

<b>Kohdetyyppi:</b>	1 Asuinpaikat	<b>Haltija:</b>	131 Metsätalous Itä-Suomi
<b>Ajoitus:</b>	7118 Historiallinen aika	<b>Ylläpitäjä:</b>	131 Metsätalous Itä-Suomi
<b>Rakentamisvuosi:</b>		<b>Kunta:</b>	541 Nurmes
<b>Lukumäärä:</b>			

<b>Koordinaattiselitys:</b>		<b>Geometria tuotettu:</b>	4 Gps-mittaus, korjaamaton
<b>Koordinaatit:</b>	X 7081487, Y 3632019, Z 220	<b>Löydöt:</b>	

**Taustatiedot**

Kohde löydettiin inventoinnissa 28.6.2011. Kirjallisuuden mukaan Heinävaaran takaisen Keskuskankaan eli Ruokolaisenahon torpan perustaja oli Juho Ruokolainen, joka asui paikalla 1820-luvulta kuolemaansa saakka vuonna 1847. Viimeinen viljelijä paikalla oli Samuli Korhonen joka muutti 1856 Vellivaaran mökin viljelijäksi. (s. 38, Mujejärvi - kylä taivalten takana / Mönkkönen, Mauri 1997). Vuoden 1914 metsätalouuskartassa paikalla on erillinen metsätaloukuvio. 1960-luvun peruskartalla paikassa ei ole havaittavissa paikannimeä, rakennuksia, niittyjä tai mitään muutakaan piirteitä.

**Ympäristön kuvaus**

Kohteen paikalla sijaitsee metsäautotien ohituspaikka ja risteys. Ympäröivä metsä on aurattu tiheästi. Metsä kasvaa tiheää istutuskuusikkoa, maaperä on moreenia.

**Kohteen kuvaus**

Paikalla kaksi osittain tuhoutunutta röykkiötä ja muutamia epäselvempiä kivikasoja välittömästi tien risteuksen ympärillä.

**Kohteen rajaus**

Kohde rajautuu pistemäisesti.

**Tulkinta**

Paikalla sijainnut auto on käytännössä tuhoutunut.

**Lisätietoja**

Kohde on ilmoitettu Museovirastolle 2010 (Mauri Mönkkönen) ja se on merkitty Muinaisjäännösrekisteriin mahdollisena muinaisjäännöksenä.

**Toimenpiteet**
**Tarkastukset**

Tila: 3 Toteutettu Laji: 6 Suojeluarvojen tarkastus Tarkastusvuosi: 2011  
Tarkastuspvm: 28.6.2011 Tarkastaja: V. Laurila

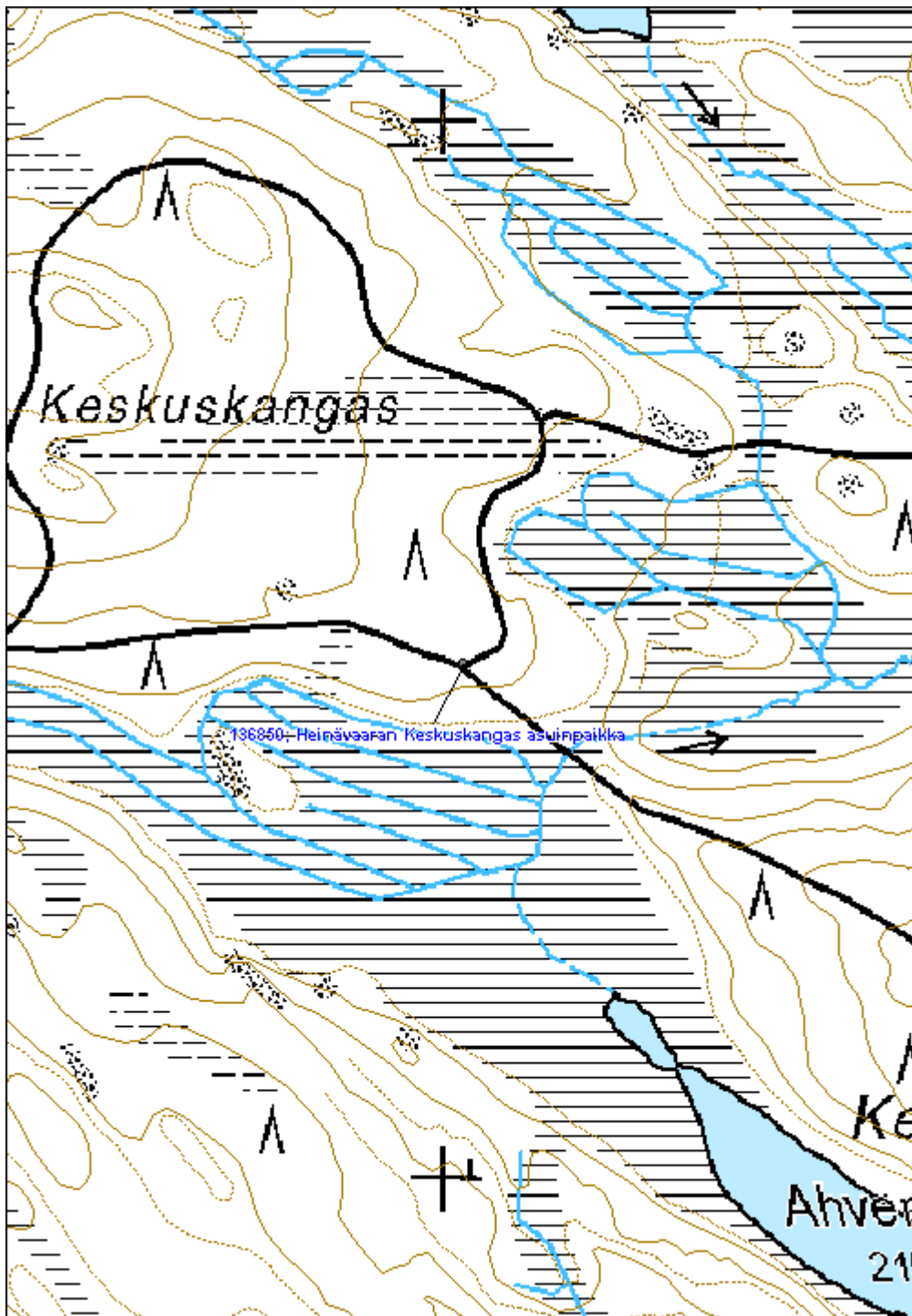


Kuvaus: KMO kulttuuriperintöinventointi 2011

<b>Viranomais- rekisterinro:</b>	1000018356	<b>Kunto:</b>	3 Huono
<b>Arvotus:</b>	8 Muu suojeluarvo	<b>Olotila:</b>	2 Ei käytössä
<b>Selitys:</b>		<b>Kohteen suojaus:</b>	9 Muu suojeluarvo
		<b>Selitys:</b>	

<b>Ympäristön suojaus:</b>	0 Ei määritelty
<b>Selitys:</b>	

<b>Kohdetyyppi:</b>	1 Asuinpaikat	Copyright:	© Metsähallitus 2008 © Maanmittauslaitos 1/MML/08
<b>Koordinaatit:</b>	X 7081487, Y 3632019, Z 220	Mittakaava:	1:5000



<b>Keräsenaho asuinpaikka</b>	<b>MH-tunnus: 136923</b>
-------------------------------	--------------------------

<b>Kohdetyyppi:</b>	1 Asuinpaikat	<b>Haltija:</b>	131 Metsätalous Itä-Suomi
<b>Ajoitus:</b>	7116 Uusi aika	<b>Ylläpitäjä:</b>	131 Metsätalous Itä-Suomi
<b>Rakentamivuosi:</b>		<b>Kunta:</b>	541 Nurmes
<b>Lukumäärä:</b>			

<b>Koordinaattiselitys:</b>	<b>Geometria tuotettu:</b>
<b>Koordinaatit:</b>	<b>Löydöt:</b>
X 7075370, Y 3620436, Z 222	4 Gps-mittaus, korjaamaton

***Taustatiedot***

Kohde löydettiin inventoinnissa 30.6.2011. Kohdetta ei näy vuoden 1927 metsätalouskartassa mutta se on merkitty asutustilaksi vuoden 1951 metsätalouskarttaan.

***Ympäristön kuvaus***

Metsä on noin 40-vuotiasta männikköä, maaperä moreenia.

***Kohteen kuvaus***

Läheinen tila toimii nykyään kesämökinä. Tilan lähimetsässä Metsähallituksen metsätalousmaalla on havaittavissa kiviaitaa sekä noin 1m x 1m kokoinen kaivo.

***Kohteen rajaus***

Kohde rajautuu aluemaisesti näkyvien rajojen mukaan.

***Tulkinta***

Kyseessä on 1900-luvulla perustettuun tilaan liittyviä rakenteita.

***Lisätietoja***
***Toimenpiteet***
***Tarkastukset***

Tila: 3 Toteutettu      Laji: 6 Suojeluarvojen tarkastus      Tarkastusvuosi: 2011  
 Tarkastuspvm: 30.6.2011      Tarkastaja: V. Laurila  
 Kuvaus: KMO kulttuuriperintöinventointi 2011

**Viranomaisrekisterinro:**
**Kunto:** 3 Huono

**Olotila:** 2 Ei käytössä

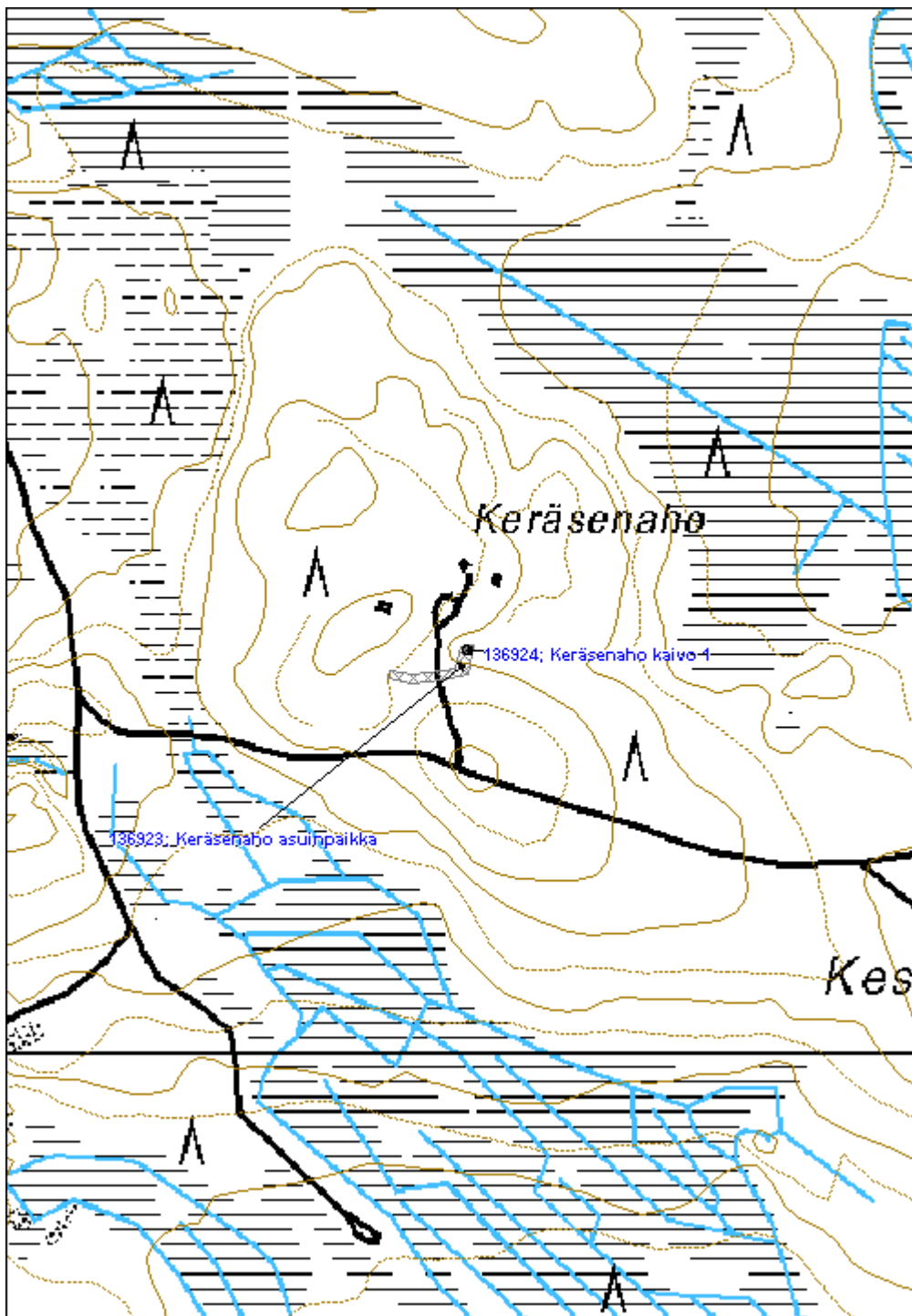


<b>Arvotus:</b>	8 Muu suojeluarvo	<b>Kohteen suojelu:</b>	9 Muu suojeluarvo
<b>Selitys:</b>		<b>Selitys:</b>	
<b>Ympäristön suojelu:</b>	0 Ei määritelty		
<b>Selitys:</b>			



Merkitty kaivo

<b>Kohdetyyppi:</b>	1 Asuinpaikat	<b>Copyright:</b>	© Metsähallitus 2008 © Maanmittauslaitos 1/MML/08
<b>Koordinaatit:</b>	X 7075370, Y 3620436, Z 222	<b>Mittakaava:</b>	1:5000



<b>Sarvivaara asuinpaikka</b>	<b>MH-tunnus: 137018</b>
-------------------------------	--------------------------

<b>Kohdetyyppi:</b>	1 Asuinpaikat	<b>Haltija:</b>	131 Metsätalous Itä-Suomi
<b>Ajoitus:</b>	7116 Uusi aika	<b>Ylläpitäjä:</b>	131 Metsätalous Itä-Suomi
<b>Rakentamisvuosi:</b>		<b>Kunta:</b>	541 Nurmes
<b>Lukumäärä:</b>			

<b>Koordinaattiselitys:</b>	<b>Geometria tuotettu:</b>
<b>Koordinaatit:</b>	4 Gps-mittaus, korjaamaton
X 7062237, Y 3624752, Z 205	<b>Löydöt:</b>

### *Taustatiedot*

Kohde löydettiin inventoinnissa 14.7.2011. Kohde on merkitty osaksi kruununtorppaa vuoden 1914 metsätaloukartaan, osaksi vuokratilaa vuoden 1927 metsätaloukartaan ja osaksi asutustilaa vuoden 1951 metsätaloukartaan. 1970-luvun peruskartalla paikalla näkyy rakennus.

### *Ympäristön kuvaus*

Kohde sijaitsee moreenirinteellä. Metsä on noin 50-vuotiasta istutuskuusikkoa.

### *Kohteen kuvaus*

Kohde sisältää rakennuksen kivijalan (Sarvivaara rakennus jäännös 1) ja saunanjäännöksen (Sarvivaara sauna jäännös 2). Alueella on lisäksi noin 90 suureksi osaksi näyttävää rökkiötä sekä pari kuoppaa.

Neliömäinen kivijalka on mitoiltaan noin 4m x 4,5m ja se koostuu luonnonkivistä. Kivijalan sisäpuolinen taso ei ole maanpinnan tasalla, vaan kivijalan yläreunan tasolla. Rakenteen sisäpuolella on noin 1m x 0,5m x 0,3m kokoinen kuoppa.

Saunanjäännös on mitoiltaan 3m x 3m, jäljellä noin 6 sahalla katkaistua pelkkahirsikertaa. Rakenne on sisäpuolelta nokinen. Hirsien sisällä kulkevat urat tiivistettä varten, tiivisteenä on käytetty sammalta tai turvetta. 80cm leveä oviaukko on länsiseinällä, 50cm lounaiskulmasta. Ovenpielen hirsissä urat ovat ilmeisesti oven rakenteita varten. Lahonnut lautainen ovi on kaatunut ulkopuolelle. Oven rakentamisessa on käytetty rautanauvoja ja siinä on myös rautasarana. Eteläseinällä on noin 4 hirsikerran kokoinen ikkuna, leveydeltään noin 1m. Rakenteen sisällä luoteiskulmassa on epäselviä jälkiä liedestä, mm. pikkukiviä ja ruostunutta peltiä.

Saunasta noin 20m länteen, tien vieressä on jyrkkä kuoppa, mitoiltaan noin 2m x 3m x 2m.

Rökkiöitä laskettiin yhteensä noin 90 pääasiassa vaaran rinteiden jyrkemmässä osassa, laella rökkiöitä on vähemmän. Suuri osa alueen rökkiöistä on kohtuullisen isoja ja näyttäviä (kooltaan noin 2,5m x 2,5m x 1,5m) ja selkeästi ladottuja.

### *Kohteen rajaus*

Kohde rajautuu alueellisesti näkyvien rakenteiden mukaan.



**Tulkinta**

Kyseessä on läheiseen Sarvivaaran tilaan liittyviä rakenteita 1900-luvulta.

**Lisätietoja**
**Toimenpiteet**
**Tarkastukset**

Tila: 3 Toteutettu      Laji: 6 Suojeluarvojen tarkastus      Tarkastusvuosi: 2011  
 Tarkastuspvm: 14.7.2011      Tarkastaja: V. Laurila  
 Kuvaus: KMO kulttuuriperintöinventointi 2011

**Viranomais-  
rekisterinro:**
**Kunto:** 1 Hyvä

**Olotila:** 2 Ei käytössä

**Arvotus:** 8 Muu suojeluarvo

**Kohteen  
suojelu:** 9 Muu suojeluarvo

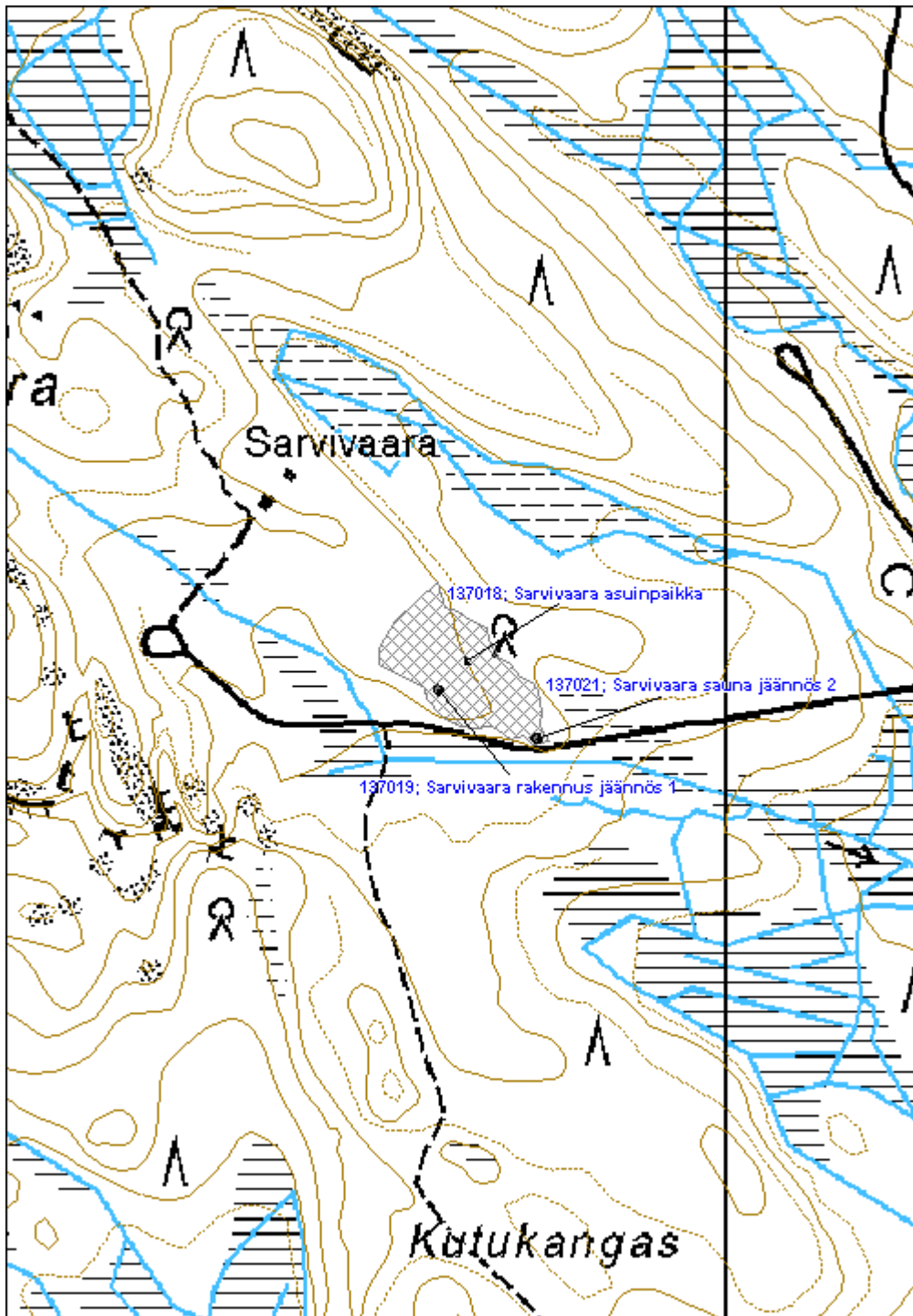
**Selitys:**
**Selitys:**
**Ympäristön  
suojelu:**

0 Ei määritelty

**Selitys:**


Röykkiöitä Sarvivaaralla

<b>Kohdetyyppi:</b>	1 Asuinpaikat	<b>Copyright:</b>	© Metsähallitus 2008 © Maanmittauslaitos 1/MML/08
<b>Koordinaatit:</b>	X 7062237, Y 3624752, Z 205	<b>Mittakaava:</b>	1:5000



<b>Uuranvaara asuinpaikka</b>	<b>MH-tunnus: 137022</b>
-------------------------------	--------------------------

<b>Kohdetyyppi:</b>	1 Asuinpaikat	<b>Haltija:</b>	131 Metsätalous Itä-Suomi
<b>Ajoitus:</b>	7116 Uusi aika	<b>Ylläpitäjä:</b>	131 Metsätalous Itä-Suomi
<b>Rakentamivuosi:</b>		<b>Kunta:</b>	541 Nurmes
<b>Lukumäärä:</b>			

<b>Koordinaattiselitys:</b>	<b>Geometria tuotettu:</b>
<b>Koordinaatit:</b>	4 Gps-mittaus, korjaamaton
X 7079462, Y 3620470, Z 245	<b>Löydöt:</b>

### *Taustatiedot*

Kirjallisuuden mukaan Uuranvaaran, (Uuranvaaran), perusti Antti Ikonen 1820-luvulla. Tilan kohdalla on näkyvissä 1840-luvun pitäjänkartassa vain peltoa ja vaaran rinteet ovat kaskimaata. Tila on merkitty myös vuoden 1914 karttaan ja tila on merkitty vuokratilaksi vuoden 1927 metsätalousoikeuskarttaan. 1960-luvun peruskartalla paikalle on merkitty tila peltoineen jossa on päärakennus ja neljä ulkorakennusta. Tila on autoitunut 1960-luvulla (s. 39, 203, Mujejärvi - kylä taivalten takana / Mönkkönen, Mauri 1997).

### *Ympäristön kuvaus*

Kohde sijaitsee moreenivaaran huipulla, metsä on pääosin noin 50-vuotiasta sekametsää.

### *Kohteen kuvaus*

Kohde koostuu päärakennuksesta (Uuranvaara päärakennus 1), kahdesta ulkorakennuksen jäänteestä (Uuranvaara rakennus jäännös 2 ja 3), ladonjäänteestä (Uuranvaara lato jäännös 4), kellarinjäänteen (Uuranvaara kellarikuoppa 5) ja säilytyskuopan (Uuranvaara säilytyskuoppa 6).

Päärakennus on yhä pystyssä ja ehjä. Mitoiltaan se on noin 7m x 8,6m, lisäksi talossa on pieni kuisti, leveydeltään noin 1,7m. Kyseessä on kaksikerroksinen talo jossa on hirsirunko ja lautaverhoilu. Kivijalka on betonia. Sisäpuolelta lattiat ja katot ovat osittain lahonneet ja romahtaneet kasaan. Talossa on rauta/tiilirakenteinen liesi ja tiilistä muurattu savupiippu. Talon länsiseinällä on kaksi ikkunaa, eteläpuolen alakerrassa 3 ja yläkerrassa yksi ikkuna ja pohjoisseinällä yksi ikkuna ylä- ja yksi alakerrassa. Päärakennuksesta löytyi joitakin mainoslehtiä joiden viimeiset numerot ovat vuodelta 1963.

Ulkorakennus on mitoiltaan noin 3,5m x 5m ja siinä on luonnonkivinen kivijalka. Rakennus koostuu noin 12 pelkkahirsikerrasta. Korkeudeltaan rakennuksen seinät ovat noin 2,1m + katto ja lautapäät katonharjaan saakka. Rakennuksen hirret ovat osittain jatkettuja ja osassa rakennuksen nurkista on lohenpyrstösalvokset, osassa hammassalvokset. Vieressä on ruostunut aura, rakennus onkin ilmeisesti varastorakennus.

Navetanpohja on mitoiltaan noin 13m x 7,5m. ja se vaikuttaa olevan jaettu suunnilleen keskeltä kahtia. Jäljellä on luonnonkivinen kivijalka. Rakenteen sisäpuolella ja ympärillä on myös tiiliä.

Pihassa on myös matala kiviröykkiö joka vaikuttaa toimineen myös tunkiona. Röykkiön halkaisija on noin 10m ja siinä on isohkoja kiviä, pulloja, metalliromua ja muuta vastaavaa. röykkiö + tunkio halkaisijaltaan noin 10m, isohkoja kiviä, pulloja, metalliromua yms. Pihassa on myös 2m x 2m x 1m kokoinen jyrkkä



kuoppa joka saattaa olla kaivo tai roskakuoppa.

Lato sijaitsee pihan eteläpuolella ja se koostuu noin 10 lahonneesta hirsikerrasta. Mitoiltaan lato on noin 4m x 4m. Jotkut hirret vaikuttavat kirveellä katkaistuilta. Ladon oviaukko on kohti itää, sisäpuolella on lahonneita katon riukuja ja tuohia.

Kellari sijaitsee länsirinteessä ja on mitoiltaan noin 2,5m x 2,5m x 1m. Kellari on muodoltaan neliömäinen ja se on osittain luonnonkivistä kylmämuurattu. Kellarista johtaa noin 2m pitkä oja alarinteeseen päin. Vieressä on myös epämääräinen lautarakenne ja kuopanne noin kooltaan noin 1,5m x 2m kivetty. Kyseessä on mahdollisesti kaivo.

Alueen eteläpuolella on noin 3,5m x 1,5m x 0,5m kokoinen suorakulmion muotoinen kuoppa joka vaikuttaa nauriskuopalta tai jonkinlaiselta säilytyskuopalta.

Alueella on myös löyhähkää kiviainetta, sekä runsaasti röykkiöitä, länsipuolen jyrkemmällä rinteellä olevat röykkiöt ovat pienempiä ja koostuvat pienemmistä kivistä. Ne vaikuttavatkin kaskiröykkiöiltä.

#### ***Kohteen rajaus***

Kohde rajautuu aluemaisesti näkyvien rakenteiden mukaan.

#### ***Tulkinta***

Tila on perustettu 1820-luvulla ja on ollut käytössä luultavasti jaksottaisesti 1960-luvulle saakka. Kaskiröykkiöt ja säilytyskuoppa ovat luultavasti peräisin 1800-luvun asutuksesta, muut jäännökset 1900-luvulta.

#### ***Lisätietoja***

#### ***Toimenpiteet***

#### ***Tarkastukset***

<b>Viranomaisrekisterinro:</b>		<b>Kunto:</b>	0 Ei määritelty
<b>Arvotus:</b>	8 Muu suojeluarvo	<b>Olotila:</b>	2 Ei käytössä
<b>Selitys:</b>		<b>Kohteen suojelu:</b>	9 Muu suojeluarvo
		<b>Selitys:</b>	

<b>Ympäristön suojelu:</b>	99 Muu suojeluarvoa sisältävä alue
<b>Selitys:</b>	

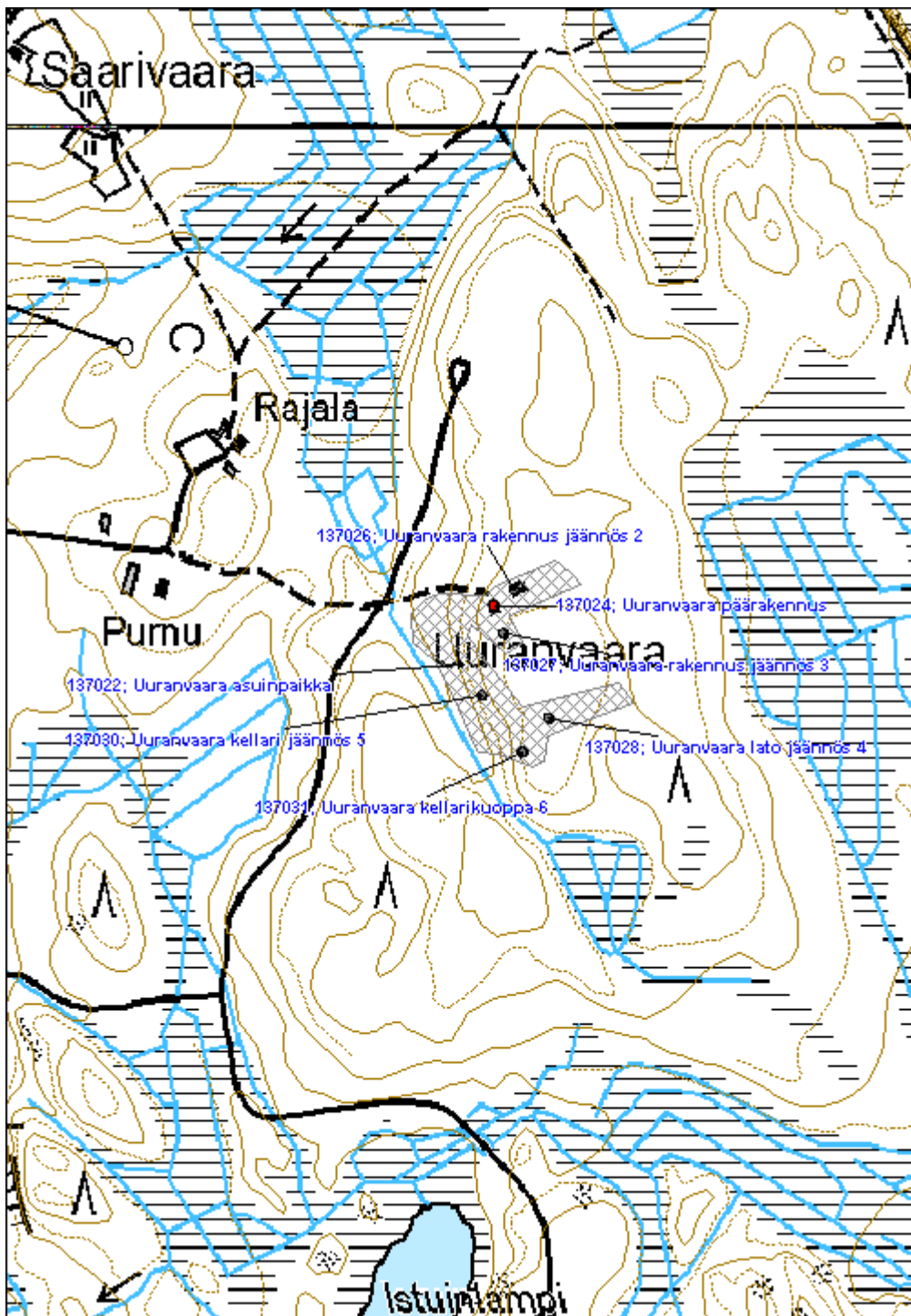


Päärakennus kuvattuna pohjoisesta.



Ulkorakennus kuvattuna pohjoisesta.

<b>Kohdetyyppi:</b>	1 Asuinpaikat	<b>Copyright:</b>	© Metsähallitus 2008 © Maanmittauslaitos 1/MML/08
<b>Koordinaatit:</b>	X 7079462, Y 3620470, Z 245	<b>Mittakaava:</b>	1:5267





**Itäniemi asuinpaikka**

MH-tunnus: 137064

<b>Kohdetyyppi:</b>	1 Asuinpaikat	<b>Haltija:</b>	131 Metsätalous Itä-Suomi
<b>Ajoitus:</b>	7118 Historiallinen aika	<b>Ylläpitäjä:</b>	131 Metsätalous Itä-Suomi
<b>Rakentamisvuosi:</b>		<b>Kunta:</b>	541 Nurmes
<b>Lukumäärä:</b>			

<b>Koordinaattiselitys:</b>		<b>Geometria tuotettu:</b>	4 Gps-mittaus, korjaamaton
<b>Koordinaatit:</b>	X 7058864, Y 3625540, Z 180	<b>Löydöt:</b>	

**Taustatiedot**

Kohde löydettiin inventoinnissa 21.7.2011. Kohde on merkitty 1970-luvun peruskarttaan. Paikalla on niittyä ja rakennuksia.

**Ympäristön kuvaus**

Kohde sijaitsee kivisen moreenimäen huipulla. Metsä on istutettu kuusikolle noin 50 vuotta sitten.

**Kohteen kuvaus**

Kohde koostuu päärakennuksen kivijalasta, sekä neljästä kellarista, sekä kaivosta. Alueella on myös erittäin runsaasti röykkiöitä.

Mäen korkeimmalla kohdalla sijaitsevan päärakennuksen pohja (Itäniemi päärakennus jäännös 1) on mitoiltaan noin 11,5m x 6,5m ja siinä on betonista valettu kivijalka. Rakenteen keskellä ovat uunin jäännökset, sekä peltiä, tiiliä ja vastaavaa purkujätettä.

Päärakennuksen länsipuolella sijaitsee yhteensä neljä selkeää kiviladottua kellarista. (Itäniemi kellarikuoppa 2-5) Eteläisimmät sijaitsevat lähellä nykyistä tietä ja ovat kooltaan noin 4m x 2,5m ja 3,5m x 3m, syvyydeltään noin 1m. Pohjoisempana sijaitsevat kellarit ovat kooltaan noin 2,5m x 2m, syvyydeltään noin 1,2m. Kellarit ovat selkeitä, seinät on kylmämuurattu kivistä ja niissä on sisääntuloaukot länsipuolella, alarinteen puolella.

Kaivo (Itäniemi kaivo 6) on hirsireunainen ja mitoiltaan noin 1m x 1m x 1,5m.

Mäen laen ympärillä sijaitsee runsaasti (ainakin noin 130 kappaletta) erikokoisia röykkiöitä. Osa röykkiöistä on suuria ja selkeästi ladottuja, osa koostuu vain muutamasta maakiven päälle asetellusta kivistä. Etenkin Itä-koillispuolella on pieniä röykkiöitä. Mahdollisesti paikalla on ensin kaskettu ja sen jälkeen sitä on raivattu pelloksi. Mäen pohjoislaidalla on röykkiöiden seassa myös kaistale hyvin ladottua ja selkeää kiviaitaa.

**Kohteen rajaus**

Kohde rajautuu aluemaisesti näkyvien rakenteiden mukaan.

**Tulkinta**

Kyseessä on tila luultavasti 1900-luvulta joka on autioitunut ehkä 1970-luvulla.

**Lisätietoja**
**Toimenpiteet**

Tila: 1 Ehdotettu      Laji: 11 Korjaus / kunnostus      Toimenpidevuosi: 2012  
 Kuvaus: Avoimen kaivon täyttö tai kattaminen

**Tarkastukset**

Tila: 3 Toteutettu      Laji: 6 Suojeluarvojen tarkastus      Tarkastusvuosi: 2011  
 Tarkastuspvm: 21.7.2011      Tarkastaja: V. Laurila  
 Kuvaus: KMO kulttuuriperintöinventointi 2011

**Viranomais-  
rekisterinro:**
**Kunto:** 2 Keskinertainen

**Arvotus:** 8 Muu suojeluarvo

**Olotila:** 2 Ei käytössä

**Kohteen  
suojelu:** 9 Muu suojeluarvo

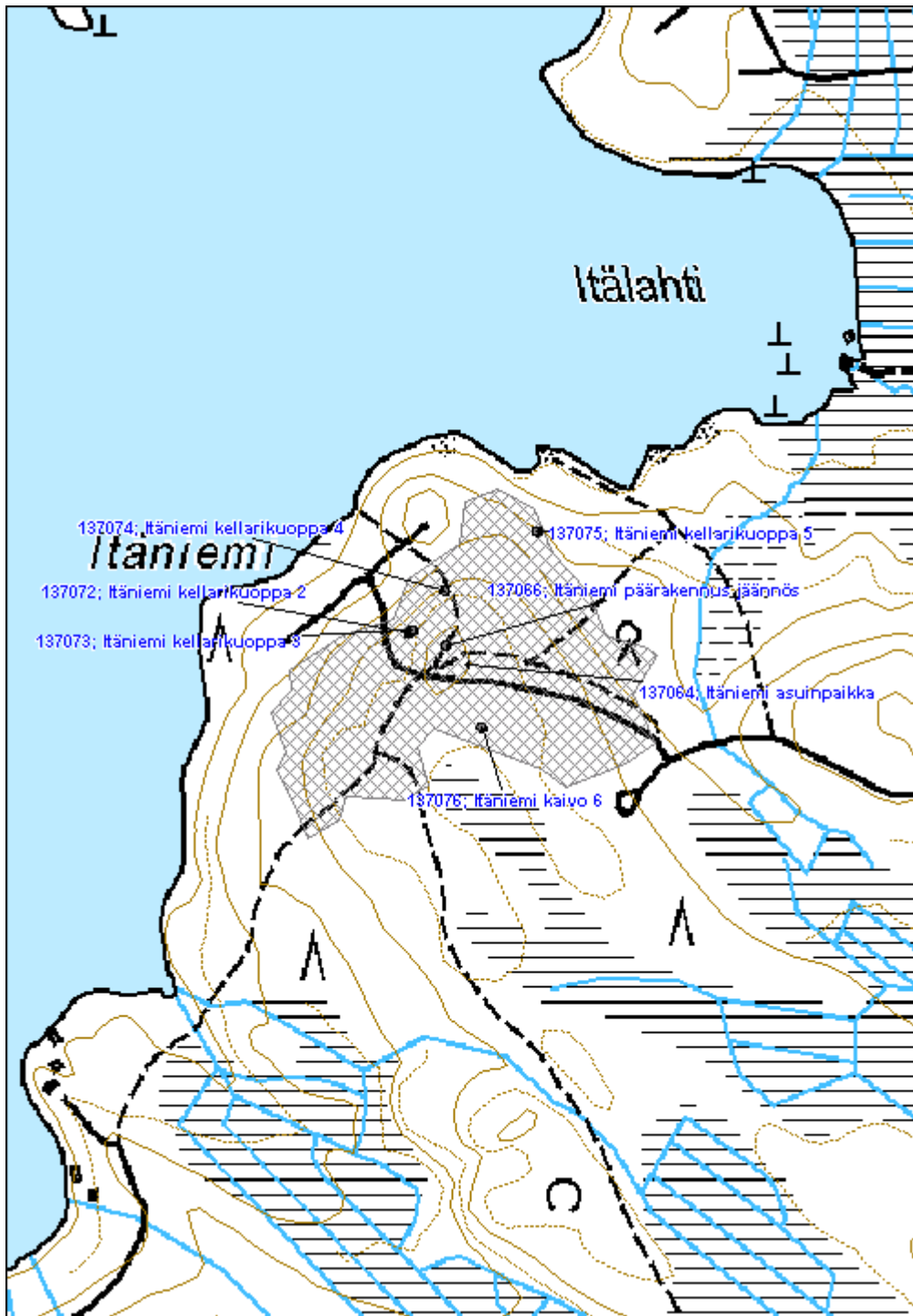
**Selitys:**
**Selitys:**
**Ympäristön  
suojelu:**

0 Ei määritelty

**Selitys:**


Kellarin jäännös.

<b>Kohdetyyppi:</b>	1 Asuinpaikat	Copyright:	© Metsähallitus 2008 © Maanmittauslaitos 1/MML/08
<b>Koordinaatit:</b>	X 7058864, Y 3625540, Z 180	Mittakaava:	1:5000





<b>Rapavaara asuinpaikka</b>	<b>MH-tunnus: 137306</b>
------------------------------	--------------------------

<b>Kohdetyyppi:</b>	1 Asuinpaikat	<b>Haltija:</b>	131 Metsätalous Itä-Suomi
<b>Ajoitus:</b>	7116 Uusi aika	<b>Ylläpitäjä:</b>	131 Metsätalous Itä-Suomi
<b>Rakentamisvuosi:</b>		<b>Kunta:</b>	541 Nurmes
<b>Lukumäärä:</b>			

<b>Koordinaattiselitys:</b>	<b>Geometria tuotettu:</b>
<b>Koordinaatit:</b>	4 Gps-mittaus, korjaamaton
X 7071209, Y 3616784, Z 190	<b>Löydöt:</b>

***Taustatiedot***

Kohde löydettiin inventoinnissa 29.8.2011. Kohde on merkitty vuokratilaksi vuoden 1927 metsätaloukskarttaan. Rakennuksen pohja ja pellot näkyvät myös 1970-luvun peruskartassa.

***Ympäristön kuvaus***

Kohde sijaitsee metsätalousmaalla vanhassa pihapiirissä. Maaperä on moreenia, metsä vanhaa koivikkoa. Pihapiirin keskeinen osa on erotettu yksityisen kesämökiksi.

***Kohteen kuvaus***

Kohde sisältää yhden rakennuksen pohjan sekä vanhaa piha- ja peltomaata röykkiöineen. Rakennuksen pohja (Rapavaara rakennus jäännös 1) on mitoiltaan noin 4m x 5m. Jäljellä on kevyt luonnonkivinen kivijalka. Luultavasti kyseessä on ollut lato tai vastaava varastorakennus. Ympäröivässä metsässä on jonkin verran röykkiöitä. Muutamia röykkiöitä sijaitsee myös noin 300 metriä alueesta etelään olevalla moreeniharjanteella.

***Kohteen rajaus***

Kohde rajautuu aluemaisesti näkyvien rakenteiden mukaan.

***Tulkinta***

1900-luvun tilan ulkorakennus ja raivausröykkiöitä.

***Lisätietoja***
***Toimenpiteet***
***Tarkastukset***

Tila: 3 Toteutettu Laji: 6 Suojeluarvojen tarkastus Tarkastusvuosi: 2011  
 Tarkastuspvm: 29.8.2011 Tarkastaja: V. Laurila  
 Kuvaus: KMO kulttuuriperintöinventointi 2011

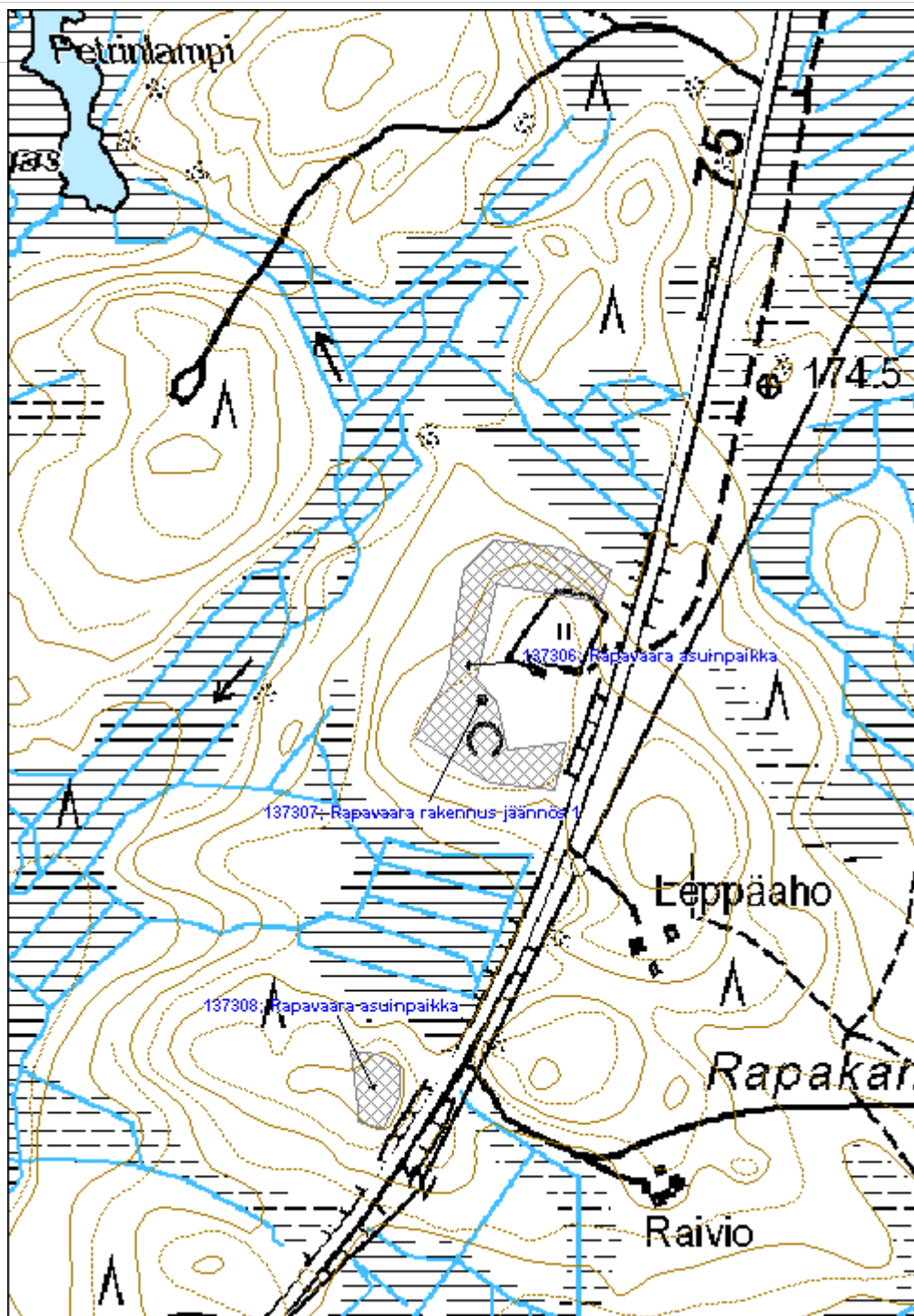
<b>Viranomaisrekisterinro:</b>		<b>Kunto:</b>	2 Keskinertainen
<b>Arvotus:</b>	8 Muu suojeluarvo	<b>Olotila:</b>	2 Ei käytössä
<b>Selitys:</b>		<b>Kohteen suojelu:</b>	9 Muu suojeluarvo
		<b>Selitys:</b>	

<b>Ympäristön suojelu:</b>	0 Ei määritelty
<b>Selitys:</b>	



Puretun ulkorakennuksen kivijalkaa.

<b>Kohdetyyppi:</b>	1 Asuinpaikat	<b>Copyright:</b>	© Metsähallitus 2008 © Maanmittauslaitos 1/MML/08
<b>Koordinaatit:</b>	X 7071209, Y 3616784, Z 190	<b>Mittakaava:</b>	1:5000





<b>Heittomäki asuinpaikka</b>	<b>MH-tunnus: 136654</b>
-------------------------------	--------------------------

<b>Kohdetyyppi:</b>	1 Asuinpaikat	<b>Haltija:</b>	131 Metsätalous Itä-Suomi
<b>Ajoitus:</b>	7116 Uusi aika	<b>Ylläpitäjä:</b>	131 Metsätalous Itä-Suomi
<b>Rakentamisvuosi:</b>		<b>Kunta:</b>	0
<b>Lukumäärä:</b>			

<b>Koordinaattiselitys:</b>	<b>Geometria tuotettu:</b>
<b>Koordinaatit:</b>	4 Gps-mittaus, korjaamaton
X 7037209, Y 3597533, Z 200	<b>Löydöt:</b>

#### *Taustatiedot*

Kohde löydettiin inventoinnissa 14.6.2011. 1970-luvun peruskarttaan paikalle on merkitty niittyä ja kylmiä rakennuksia.

#### *Ympäristön kuvaus*

Kohde sijaitsee moreenimäellä, metsä on noin 80-vuotiasta pihakoivikkoa.

#### *Kohteen kuvaus*

Päärakennuksen jäännös (Heittomäki päärakennus jäännös 1) on kooltaan noin 9m x 4m. Rakennukseen liittyy noin 3m x 3m kokoinen kuistiosa. Rakennuksen nurkassa on liuskekivistä rakennettu liedenjäännös mitoiltaan noin 1m x 2m x 1m. Rakennuksesta on jäljellä seinien ja ikkunan jäänteitä, seinäpahvia, lasipulloja ja muuta vastaavaa roskaa. Rakennuksen kivijalka on tehty liuskekivistä.

Päärakennuksen länsipuolella on epäselvää ulkorakennuksen jäännettä joka koostuu muutamista lahonneista hirsistä.

Kellari on rakennettu liuskekivistä maan päälle. Mitoiltaan se on noin 3,5m x 4m, korkeudeltaan noin 1m.

Kaivo on mitoiltaan noin 1m x 1m x 0,5m ja se on kivetty.

Tontin lounaiskulmassa, kunnanrajalla sijaitsee matala kivirakenteinen rajapyykki, mitoiltaan noin 1m x 1m. Pyykin keskellä on pystyssä silmäkivi.

#### *Kohteen rajaus*

Tilan piha-alue röykkiöineen on ollut noin 80m x 100m kokoinen alue.

#### *Tulkinta*

Kyseessä on tila 1900-luvun alkupuolelta joka on autioitunut noin 1970-luvulla.

#### *Lisätietoja*

#### *Toimenpiteet*

**Tarkastukset**

Tila: 3 Toteutettu      Laji: 6 Suojeluarvojen tarkastus      Tarkastusvuosi: 2011  
 Tarkastuspvm: 15.6.2011      Tarkastaja: V. Laurila  
 Kuvaus: KMO kulttuuriperintöinventointi 2011

**Viranomais-  
rekisterinro:**
**Kunto:** 2 Keskinertainen

**Olotila:** 2 Ei käytössä

**Arvotus:** 8 Muu suojeluarvo

**Kohteen  
suojelu:** 9 Muu suojeluarvo

**Selitys:**
**Selitys:**
**Ympäristön  
suojelu:**

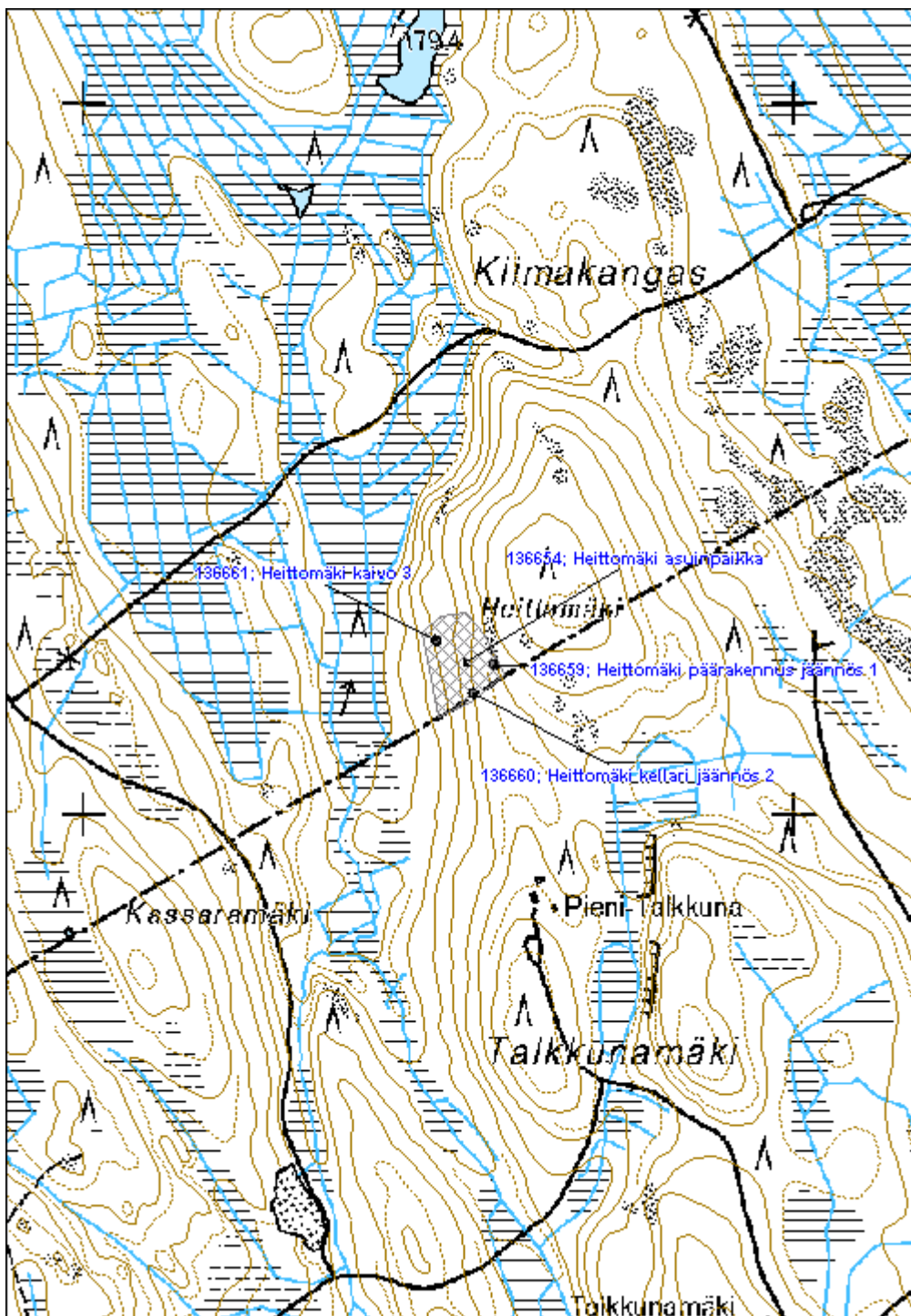
0 Ei määritelty

**Selitys:**


Kellarin jäännös. Kuvaussuunta koillinen.



<b>Kohdetyyppi:</b>	1 Asuinpaikat	<b>Copyright:</b>	© Metsähallitus 2008 © Maanmittauslaitos 1/MML/08
<b>Koordinaatit:</b>	X 7037209, Y 3597533, Z 200	<b>Mittakaava:</b>	1:7410





**Kassaramäki asuinpaikka jäännös**
**MH-tunnus: 136664**

<b>Kohdetyyppi:</b>	1 Asuinpaikat	<b>Haltija:</b>	131 Metsätalous Itä-Suomi
<b>Ajoitus:</b>	7118 Historiallinen aika	<b>Ylläpitäjä:</b>	131 Metsätalous Itä-Suomi
<b>Rakentamisvuosi:</b>		<b>Kunta:</b>	541 Nurmes
<b>Lukumäärä:</b>			

<b>Koordinaattiselitys:</b>		<b>Geometria tuotettu:</b>	4 Gps-mittaus, korjaamaton
<b>Koordinaatit:</b>	X 7037107, Y 3596752, Z 230	<b>Löydöt:</b>	

**Taustatiedot**

Kohde löydettiin inventoinnissa 14.6.2011. Paikalla on niittyä ja kylmiä rakennuksia vuoden 1970 peruskartassa.

**Ympäristön kuvaus**

Kohde sijaitsee hakkuuaukealla, maaperä on moreenia.

**Kohteen kuvaus**

Päärakennuksesta on jäljellä noin 1,5m x 1,5m x 1m kokoinen liedenjäännös pusikon keskellä Kassaramäki päärakennus jäännös 1). Ympäristössä on epämääräisiä jälkiä kivijalasta. Päärakennuksesta noin 30m luoteeseen on betonisen kivijalan jäännöstä, ilmeisesti navetan sijaa. Alueella on myös tiiliä ja muuta purkujätettä. Ympäröivällä alueella on myös muutamia röykkiöitä. Tilan alue on purettu huolella ja laikutettu mikä on tuhonnut suurimman osan rakenteista.

**Kohteen rajaus**

Kohde rajautuu aluemaisesti näkyvien rakenteiden mukaan.

**Tulkinta**

Kyseessä on tila 1900-luvun alusta joka on autioitunut 1970-luvun tienoilla.

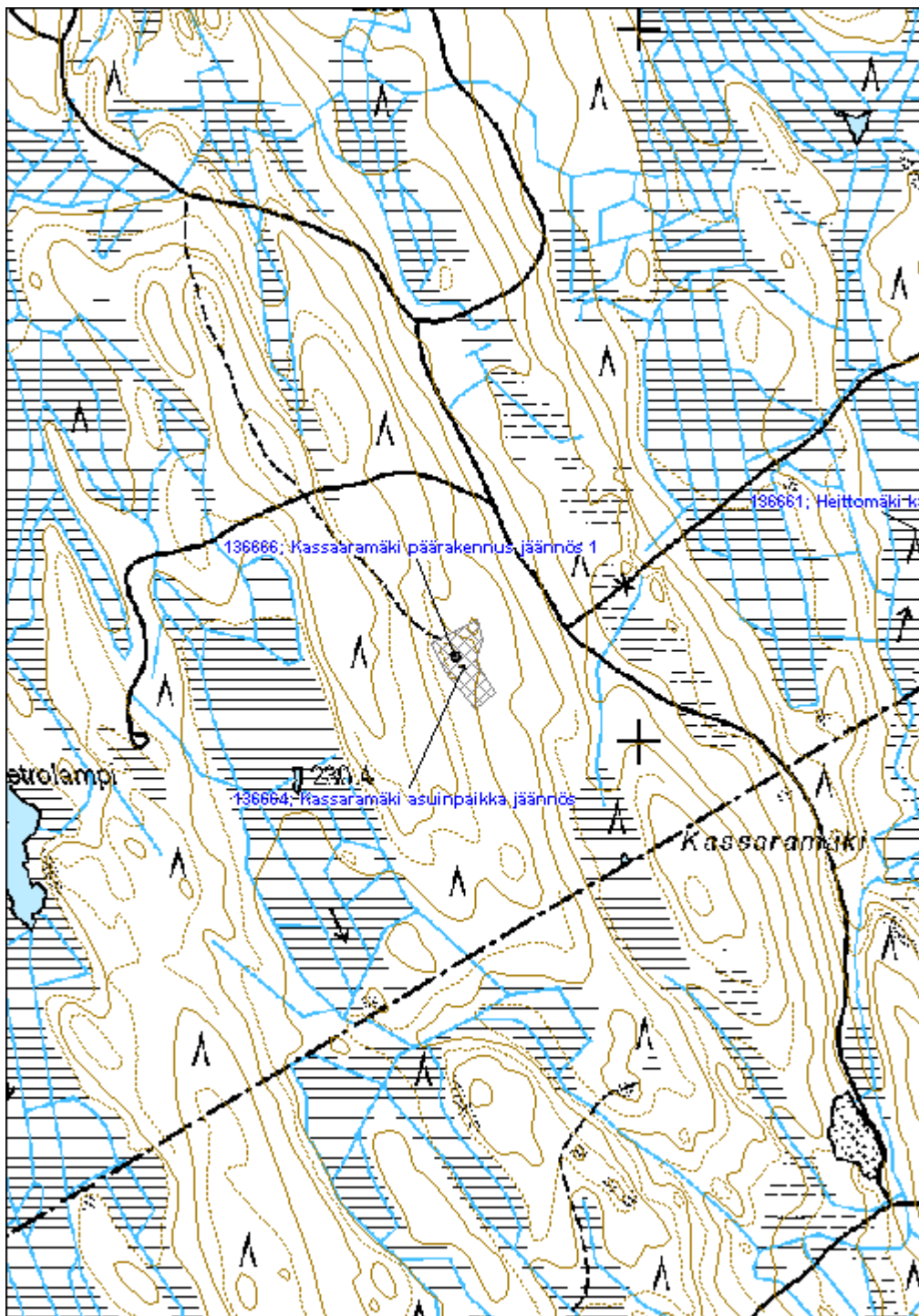
**Lisätietoja**
**Toimenpiteet**
**Tarkastukset**

Tila: 3 Toteutettu Laji: 6 Suojeluarvojen tarkastus Tarkastusvuosi: 2011  
 Tarkastuspvm: 15.6.2011 Tarkastaja: V. Laurila  
 Kuvaus: KMO kulttuuriperintöinventointi 2011

**Viranomais-** **Kunto:** 3 Huono

<b>rekisterinro:</b>		<b>Olotila:</b>	2 Ei käytössä
<b>Arvotus:</b>	99 Ei suojeluarvoa	<b>Kohteen suojelu:</b>	99 Ei suojeluarvoa
<b>Selitys:</b>		<b>Selitys:</b>	
<b>Ympäristön suojelu:</b>	0 Ei määritelty		
<b>Selitys:</b>			

<b>Kohdetyyppi:</b>	1 Asuinpaikat	<b>Copyright:</b>	© Metsähallitus 2008 © Maanmittauslaitos 1/MML/08
<b>Koordinaatit:</b>	X 7037107, Y 3596752, Z 230	<b>Mittakaava:</b>	1:7410





<b>Ohtosenlehto asuinpaikka</b>		<b>MH-tunnus: 136678</b>
<b>Kohdetyyppi:</b>	1 Asuinpaikat	<b>Haltija:</b> 131 Metsätalous Itä-Suomi
<b>Ajoitus:</b>	7118 Historiallinen aika	<b>Ylläpitäjä:</b> 131 Metsätalous Itä-Suomi
<b>Rakentamisvuosi:</b>		<b>Kunta:</b> 541 Nurmes
<b>Lukumäärä:</b>		
<b>Koordinaattiselitys:</b>		<b>Geometria tuotettu:</b> 4 Gps-mittaus, korjaamaton
<b>Koordinaatit:</b>	X 7064873, Y 3619594, Z 203	<b>Löydöt:</b>
<b><i>Taustatiedot</i></b>		
<p>Kohdetta ei ole merkitty vuoden 1914 metsätalousskarttaan mutta on merkitty vuoden 1927 metsätalousskarttaan tunnuksella asnt.t. Kohdetta ei näy 1970-luvun peruskartassa mutta paikalla on rakennus nykyisessä peruskartassa.</p>		
<b><i>Ympäristön kuvaus</i></b>		
<p>Maaperä on moreenia, metsä noin 50-vuotiasta mäntymetsää.</p>		
<b><i>Kohteen kuvaus</i></b>		
<p>Päärakennus on purettu ja jäljellä on noin 6m x 6m kokoinen aukio. Päärakennuksen lounaispuolella on kaksi kellaria, mitoiltaan 1,5m x 4m x 0,5m ja 1m x 3m x 0,5m. Lähimetsässä on joitakin röykkiöitä.</p>		
<b><i>Kohteen rajaus</i></b>		
<p>Kohde rajautuu aluemaisesti näkyvien rakenteiden mukaan.</p>		
<b><i>Tulkinta</i></b>		
<p>Kyseessä on asutustila 1900-luvun alusta joka on autioitunut noin 1970-luvulla.</p>		
<b><i>Lisätietoja</i></b>		
<b><i>Toimenpiteet</i></b>		
<b><i>Tarkastukset</i></b>		
Tila: 3 Toteutettu	Laji: 6 Suojeluarvojen tarkastus	Tarkastusvuosi: 2011
Tarkastuspvm: 16.6.2011 Tarkastaja: V. Laurila		
Kuvaus: KMO kulttuuriperintöinventointi 2011		
<b>Viranomaisrekisterinro:</b>		<b>Kunto:</b> 3 Huono

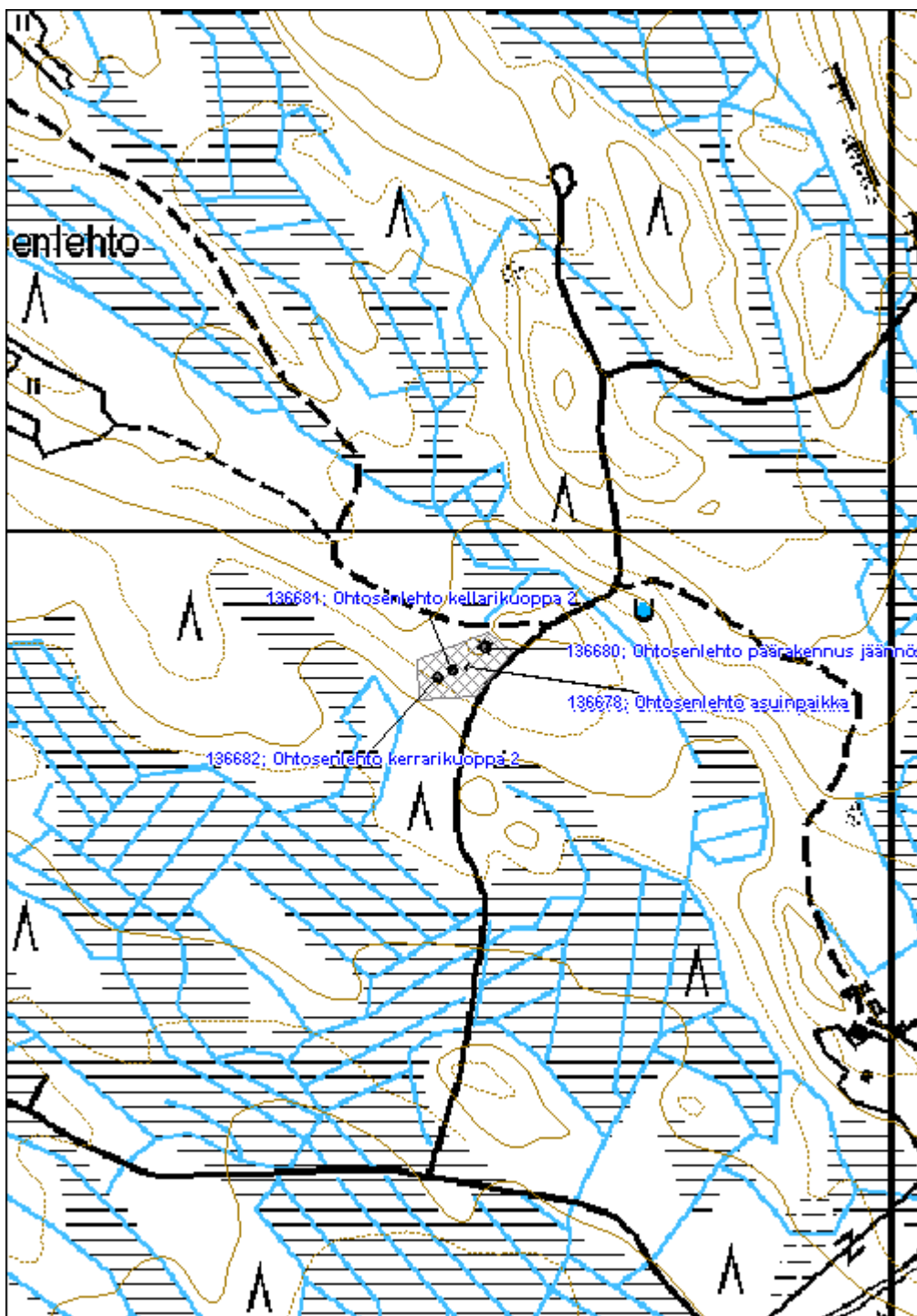
<b>Arvotus:</b>	8 Muu suojeluarvo	<b>Olotila:</b>	2 Ei käytössä
<b>Selitys:</b>		<b>Kohteen suojelu:</b>	9 Muu suojeluarvo
		<b>Selitys:</b>	

<b>Ympäristön suojelu:</b>	0 Ei määritelty
<b>Selitys:</b>	



Kellarin jäännös.

<b>Kohdetyyppi:</b>	1 Asuinpaikat	<b>Copyright:</b>	© Metsähallitus 2008 © Maanmittauslaitos 1/MML/08
<b>Koordinaatit:</b>	X 7064873, Y 3619594, Z 203	<b>Mittakaava:</b>	1:5000





<b>Nälkömäki asuinpaikka</b>	<b>MH-tunnus: 136521</b>
------------------------------	--------------------------

<b>Kohdetyyppi:</b>	1 Asuinpaikat	<b>Haltija:</b>	131 Metsätalous Itä-Suomi
<b>Ajoitus:</b>	7118 Historiallinen aika	<b>Ylläpitäjä:</b>	131 Metsätalous Itä-Suomi
<b>Rakentamisvuosi:</b>		<b>Kunta:</b>	541 Nurmes
<b>Lukumäärä:</b>			

<b>Koordinaattiselitys:</b>	<b>Geometria tuotettu:</b>
<b>Koordinaatit:</b>	<b>Löydöt:</b>
X 7038741, Y 3600180, Z 205	4 Gps-mittaus, korjaamaton

***Taustatiedot***

Kohde löydettiin inventoinnissa 10.6.2011. 1970-luvun peruskartassa kohteen paikalla ei ole niittyä, polkua tai rakennuksia, ainoastaan nuorta havumetsää.

***Ympäristön kuvaus***

Maaperä on moreenia, metsä noin 50-vuotiasta sekametsää.

***Kohteen kuvaus***

Kohde käsittää päärakennuksen ja ulkorakennuksen jäänteet sekä kolme kellarikuoppaa.

Päärakennuksen pohja (Nälkömäki päärakennus jäännös 1) on mitoiltaan noin 6m x 6m ja sen koilliskulmassa on 1,5 x 1,5 x 1m liedenjääne. Noin 10m pohjoiseen päärakennuksesta sijaitsee ulkorakennuksen kivijalka (Nälkömäki rakennus jäännös 2), mitoiltaan noin 5,5m x 12m.

Noin 50 metriä etelälounaaseen sijaitsee kolme kellarikuoppaa (Nälkömäki kellarikuoppa 3-6), mitoiltaan noin 1m x 3m x 0,5m, 1,5m x 4m x 0,5m ja 1m x 3m x 0,5m. Ensimmäisen kellarin päältä on ajanut metsätyökone.

Alueella on runsaasti röykkiöitä joista osan päältä on ajettu. Alueella ei ole metallia, betonia tai mitään muutakaan modernia purkujätettä.

***Kohteen rajaus***

Rakenteet sijaitsevat Nälkömäen etelärinteellä. Röykkiöt mukaan lukien koko alueen koko on noin 150m x 200m.

***Tulkinta***

Kyseessä on pieni tila joka on autioitunut ennen 1970-lukua.

***Lisätietoja***
***Toimenpiteet***
***Tarkastukset***

Tila: 3 Toteutettu	Laji: 6 Suojeluarvojen tarkastus	Tarkastusvuosi: 2011
Tarkastuspvm: 10.6.2011	Tarkastaja: V. Laurila	
Kuvaus: KMO kulttuuriperintöinventointi 2011		

<b>Viranomais-</b> <b>rekisterinro:</b>		<b>Kunto:</b> 2 Kesinkertainen
<b>Arvotus:</b>	8 Muu suojeluarvo	<b>Olotila:</b> 2 Ei käytössä
<b>Selitys:</b>		<b>Kohteen</b> <b>suojelu:</b> 9 Muu suojeluarvo
		<b>Selitys:</b>

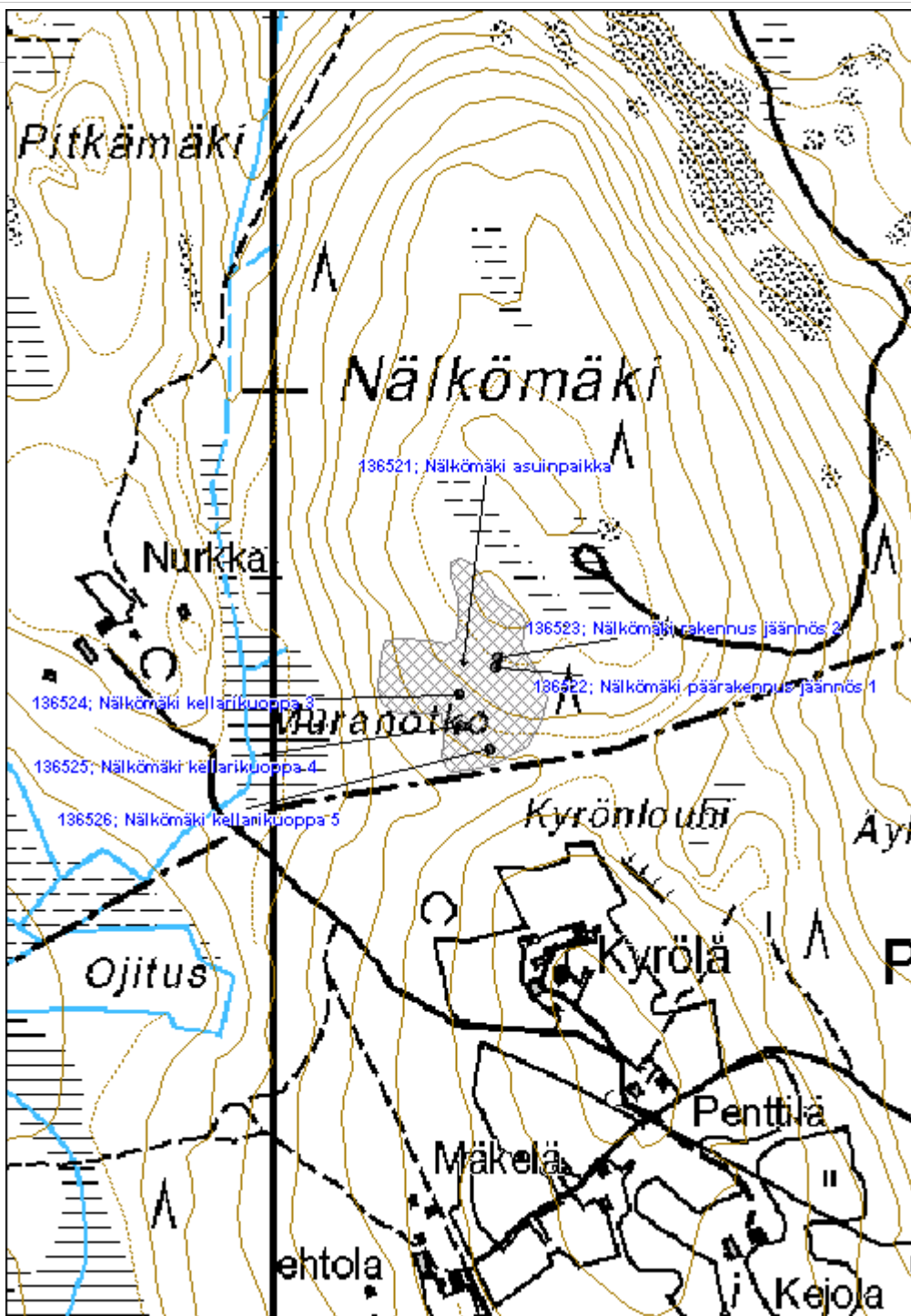
<b>Ympäristön</b> <b>suojelu:</b>	0 Ei määritelty
<b>Selitys:</b>	



Päärakennuksen kivijalka tai multapenkki ja liedenjääne.



<b>Kohdetyyppi:</b>	1 Asuinpaikat	<b>Copyright:</b>	© Metsähallitus 2008 © Maanmittauslaitos 1/MML/08
<b>Koordinaatit:</b>	X 7038741, Y 3600180, Z 205	<b>Mittakaava:</b>	1:5000





<b>Juhananvaara asuinpaikka</b>	<b>MH-tunnus: 136935</b>
---------------------------------	--------------------------

<b>Kohdetyyppi:</b>	1 Asuinpaikat	<b>Haltija:</b>	131 Metsätalous Itä-Suomi
<b>Ajoitus:</b>	7116 Uusi aika	<b>Ylläpitäjä:</b>	131 Metsätalous Itä-Suomi
<b>Rakentamisvuosi:</b>		<b>Kunta:</b>	541 Nurmes
<b>Lukumäärä:</b>			

<b>Koordinaattiselitys:</b>	<b>Geometria tuotettu:</b>
<b>Koordinaatit:</b>	4 Gps-mittaus, korjaamaton
X 7043438, Y 3594408, Z 207	<b>Löydöt:</b>

**Taustatiedot**

Kohde löydettiin inventoinnissa 5.7.2011. Rakennukset näkyvät 1970-luvun peruskartassa.

**Ympäristön kuvaus**

Ympäristö on vanhaa piha- ja peltomaata joka on kasvanut umpeen ja osittain metsittynyt. Maaperä on moreenia.

**Kohteen kuvaus**

Kohde sisältää pystyssä olevan päärakennuksen (Juhananvaara päärakennus 1) sekä saunan (Juhananvaara sauna 2). Lisäksi alueella on kivinavetan (Juhananvaara navetta jäännös 3) ja ulkorakennuksen (Juhananvaara rakennus jäännös 4) jäännökset.

Päärakennus on yhä pystyssä ja suurimmaksi osaksi ehjä. Rakennuksen mitat ovat 17,5m x 8m. Rakennuksessa on leveä betonikivijalka. Rakennuksessa on hirsikehikko ja lautaverhoilu, osa ikkunoista on ummessa. Rakennuksen alimmat hirret ja laudat ovat lahoja kuten myös osa lattiaa ja kattoa. Rakennuksen sisällä on kaksi muurattua tiiliuunia ja yksi peltiuni. Toinen tiiliuuneista on uusittu jossain vaiheessa, samoin osaa lattioista ja ikkunoista. Talon sisällä ruokakomeron seinässä on kirjoitus ”kaisu 19.9. 51”

Päärakennuksen länsipuolella on varaston jäännös, mitoiltaan noin 5m x 6,5m. Rakennus on ollut lautarakenteinen ja siitä on pystyssä yksi seinä. Sisäpuolella on lahonneita hirsiiä, ruostuneita työkaluja, renkaita.

Kivinavetan koko on noin 11m x 9,5m, kiviseinän korkeus noin 2,2m. Navetassa on lasi-ikkunat. Navetan yläkatto on romahtanut, mutta sisäkatto vielä suureksi osaksi jäljellä. Navetta on luonnonkivistä vähällä sementillä muurattu. Sisällä näyttäisi olevan lautoja, hirsiiä, nauvoja ja ovia

Tilalle kulkee peltojen välistä pohjoisesta pengerrettyä tietä.

Sauna on ehjä, mitoiltaan noin 3m x 5m, korkeudeltaan noin 3m. Kivijalka on luonnonkivien päällä olevaa betonia. Seinä on länsipäässä lautapäällysteinen, itäpuoli on pelkkää pelkkahirttä. Katto tulee huomattavan ulos seinustasta. Sauna ei vaikuta kovinkaan vanhalta. Saunassa on tiilistä muurattu savupiippu ja peltikaton alla näkyy pärekattoa.

**Kohteen rajaus**

Kohde rajautuu aluemaisesti näkyvien rakenteiden mukaan.

**Tulkinta**

Kyseessä on tila 1900-luvulta joka on autioitunut 1970-luvun jälkeen.

**Lisätietoja**
**Toimenpiteet**
**Tarkastukset**

Tila: 3 Toteutettu      Laji: 6 Suojeluarvojen tarkastus      Tarkastusvuosi: 2011  
 Tarkastuspvm: 5.7.2011      Tarkastaja: V. Laurila  
 Kuvaus: KMO kulttuuriperintöinventointi 2011

**Viranomais-  
rekisterinro:**
**Kunto:** 1 Hyvä

**Arvotus:** 8 Muu suojeluarvo

**Olotila:** 2 Ei käytössä

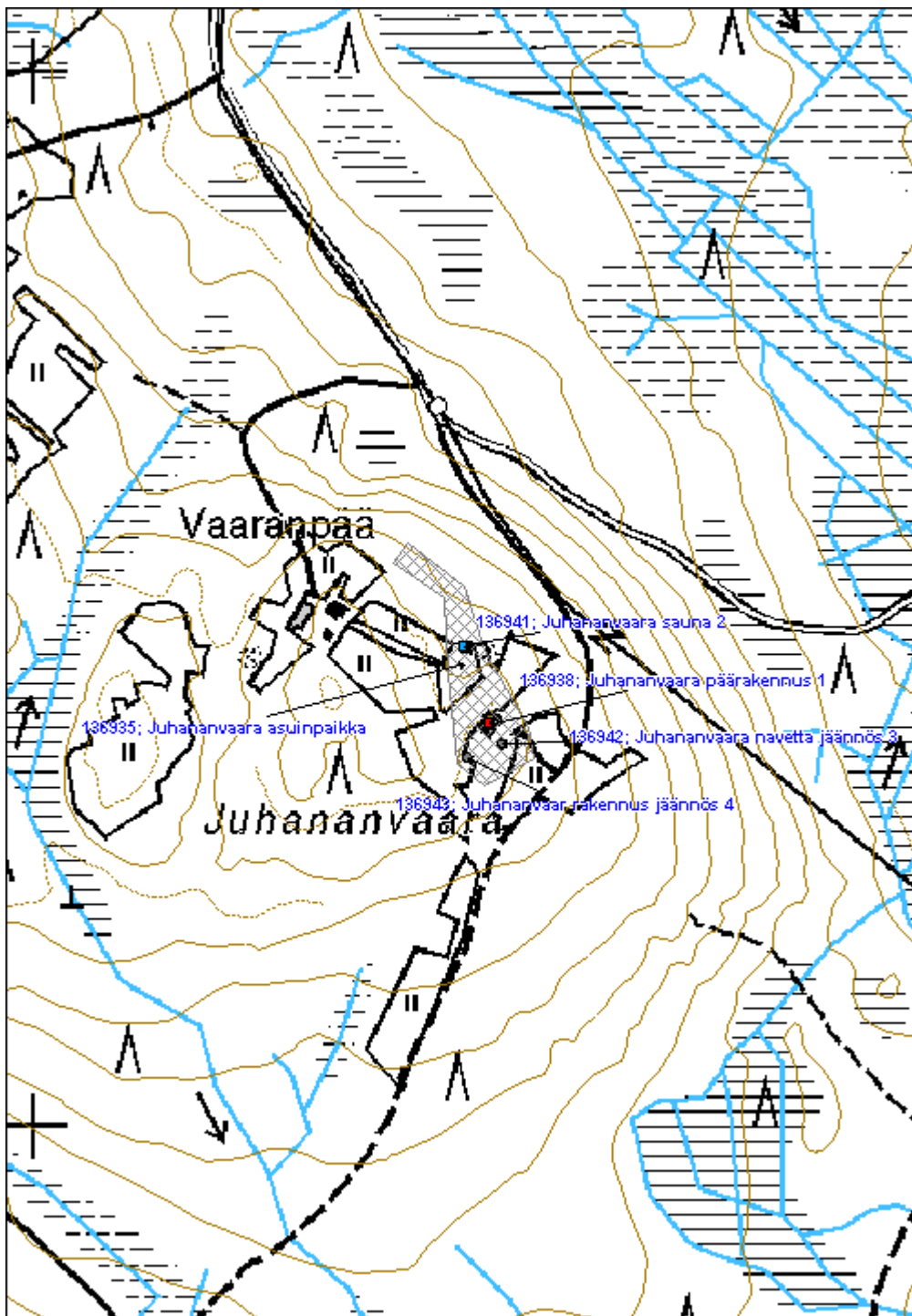
**Kohteen  
suojelu:** 9 Muu suojeluarvo

**Selitys:**
**Selitys:**
**Ympäristön  
suojelu:** 0 Ei määritelty

**Selitys:**


Kivinetan jäännös.

<b>Kohdetyyppi:</b>	1 Asuinpaikat	<b>Copyright:</b>	© Metsähallitus 2008 © Maanmittauslaitos 1/MML/08
<b>Koordinaatit:</b>	X 7043438, Y 3594408, Z 207	<b>Mittakaava:</b>	1:5000





<b>Matomäki asuinpaikka</b>	<b>MH-tunnus: 136945</b>
-----------------------------	--------------------------

<b>Kohdetyyppi:</b>	1 Asuinpaikat	<b>Haltija:</b>	131 Metsätalous Itä-Suomi
<b>Ajoitus:</b>	7116 Uusi aika	<b>Ylläpitäjä:</b>	131 Metsätalous Itä-Suomi
<b>Rakentamisvuosi:</b>		<b>Kunta:</b>	541 Nurmes
<b>Lukumäärä:</b>			

<b>Koordinaattiselitys:</b>	<b>Geometria tuotettu:</b>
<b>Koordinaatit:</b>	4 Gps-mittaus, korjaamaton
X 7047939, Y 3580372, Z 205	<b>Löydöt:</b>

***Taustatiedot***

Kohde löydettiin inventoinnissa 5.7.2011. Kohde on merkitty 1970-luvun peruskarttaan.

***Ympäristön kuvaus***

Maaperä on moreenia, metsä vanhaa peltoa tai niittyä joka on metsittynyt pääosin lehtimetsäksi.

***Kohteen kuvaus***

Yksityismaalla sijaitsevan vanhan tilan lähimetsässä, valtion metsätalousmaalla on kevytrakenteista lounas-koillinen - suuntaista katkonaista kiviaitaa jonka vieressä on ladonpohja (Matomäki lato jäännös 1). Ladon mitat ovat olleet noin 5m x 5m, jäljellä on muutamia lahonneita hirsiiä. Kiviaidan yhteispituus on noin 150 metriä, ladonjäännöksi sijaitsee välittömästi aidan vieressä sen keskiosassa.

***Kohteen rajaus***

Kohde rajautuu aluemaisesti näkyvien rakenteiden mukaan.

***Tulkinta***

Kyseessä on läheiseen tilaan liittyviä rakenteita 1900-luvulta.

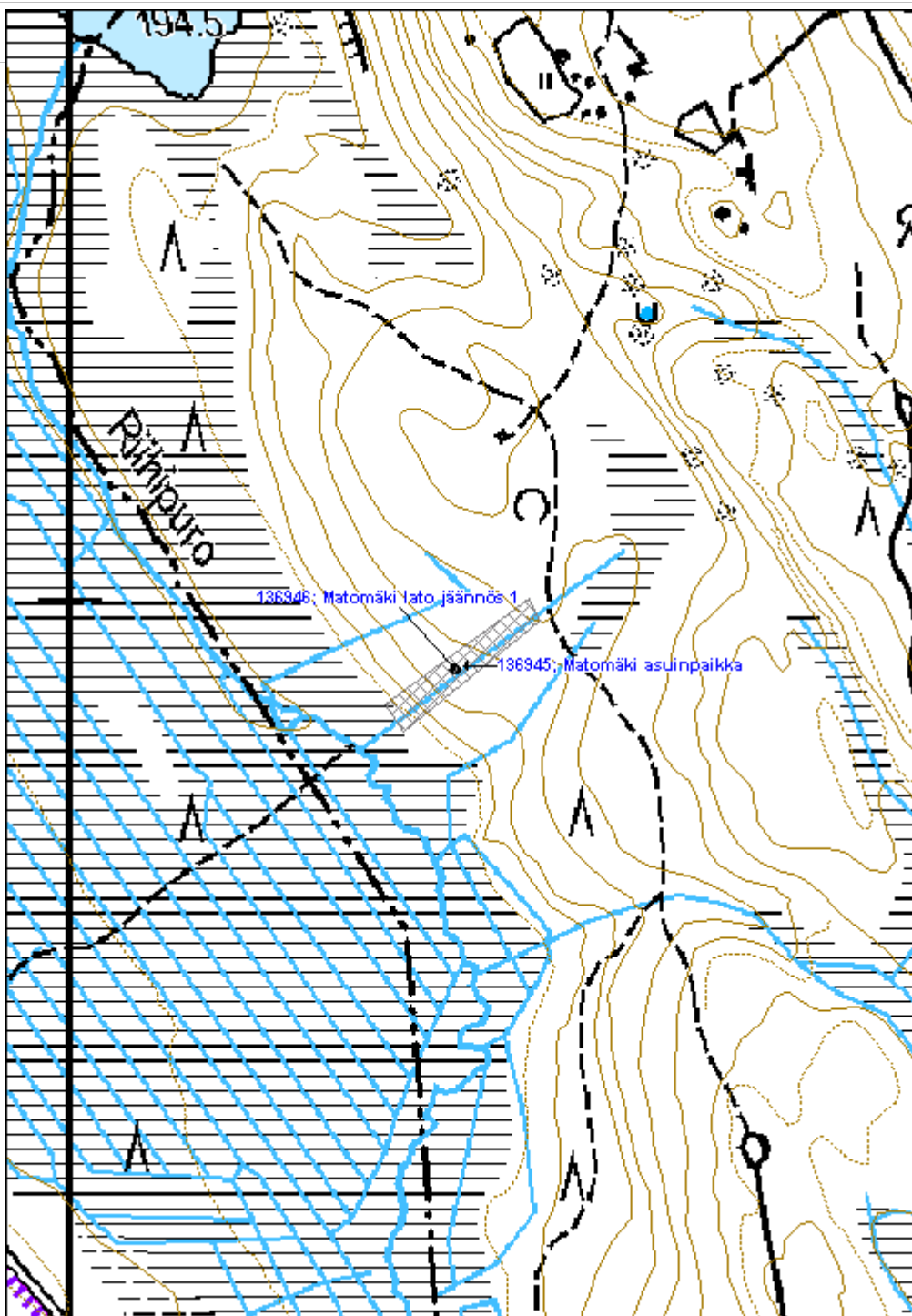
***Lisätietoja***
***Toimenpiteet***
***Tarkastukset***

Tila: 3 Toteutettu      Laji: 6 Suojeluarvojen tarkastus      Tarkastusvuosi: 2011  
 Tarkastuspvm: 5.7.2011      Tarkastaja: V. Laurila  
 Kuvaus: KMO kulttuuriperintöinventointi 2011

<b>Viranomaisrekisterinro:</b>	<b>Kunto:</b> 2 Keskinertainen
--------------------------------	--------------------------------

<b>Arvotus:</b>	99 Ei suojeluarvoa	<b>Olotila:</b>	2 Ei käytössä
<b>Selitys:</b>		<b>Kohteen suojelu:</b>	99 Ei suojeluarvoa
<b>Ympäristön suojelu:</b>	0 Ei määritelty	<b>Selitys:</b>	
<b>Selitys:</b>			

<b>Kohdetyyppi:</b>	1 Asuinpaikat	<b>Copyright:</b>	© Metsähallitus 2008 © Maanmittauslaitos 1/MML/08
<b>Koordinaatit:</b>	X 7047939, Y 3580372, Z 205	<b>Mittakaava:</b>	1:5000





<b>Pieni Ylisenvaara asuinpaikka</b>	<b>MH-tunnus: 136969</b>
--------------------------------------	--------------------------

<b>Kohdetyyppi:</b>	1 Asuinpaikat	<b>Haltija:</b>	131 Metsätalous Itä-Suomi
<b>Ajoitus:</b>	7116 Uusi aika	<b>Ylläpitäjä:</b>	131 Metsätalous Itä-Suomi
<b>Rakentamivuosi:</b>		<b>Kunta:</b>	541 Nurmes
<b>Lukumäärä:</b>			

<b>Koordinaattiselitys:</b>	<b>Geometria tuotettu:</b>
<b>Koordinaatit:</b>	4 Gps-mittaus, korjaamaton
X 7041439, Y 3595069, Z 208	<b>Löydöt:</b>

**Taustatiedot**

Kohde löydettiin inventoinnissa 5.7.2011. Kohde on merkitty 1970-luvun peruskarttaan.

**Ympäristön kuvaus**

Tien toisella puolella on tila jonka pihaan kohteet kuuluvat. Alue on suureksi osaksi vanhaa kuuselle istutettua peltoa, reunamaat kivistä metsämaata.

**Kohteen kuvaus**

Vaaran korkeimmalla kohdalla on suuri säännöllisen muotoinen mutta epämääräinen rökkiö. Kohde on mahdollinen rakennuksenpohja jonka yhteyteen on kasattu kiviä (Pieni ylisenvaara kivrakenne 1). Rakenteen mitat ovat noin 7,5m x 6m.

Vaaran pohjoisrinteessä on kaksi kellarikuoppaa (Pieni Ylisenvaara kellarikuoppa 2 ja 3). Ensimmäinen kellari on kooltaan noin 7m x 4m, syvyydeltään 0,6m ja siitä johtaa oja alarinteeseen päin. Kellarin seinämä on osittain kylmämuurattu liuskekivistä. Toinen kellari on pienempi, mitoiltaan noin 1,7m x 3m, syvyydeltään 0,5m ja siitäkin johtaa oja alarinteeseen päin. Ympäröivällä alueella on runsaasti rökkiöitä, osa huomattavan suurina, noin 8m x 3m.

**Kohteen rajaus**

Kohde rajautuu aluemaisesti näkyvien rakenteiden mukaan.

**Tulkinta**

Kyseessä on 1900-luvun tilaan liittyviä rakenteita.

**Lisätietoja**
**Toimenpiteet**
**Tarkastukset**

Tila: 3 Toteutettu	Laji: 6 Suojeluarvojen tarkastus	Tarkastusvuosi: 2011
Tarkastuspvm: 6.7.2011	Tarkastaja: V. Laurila	
Kuvaus: KMO kulttuuriperintöinventointi 2011		

<b>Viranomais-</b> <b>rekisterinro:</b>		<b>Kunto:</b>	2 Kesinkertainen
<b>Arvotus:</b>	8 Muu suojeluarvo	<b>Olotila:</b>	2 Ei käytössä
<b>Selitys:</b>		<b>Kohteen</b> <b>suojelu:</b>	9 Muu suojeluarvo
		<b>Selitys:</b>	

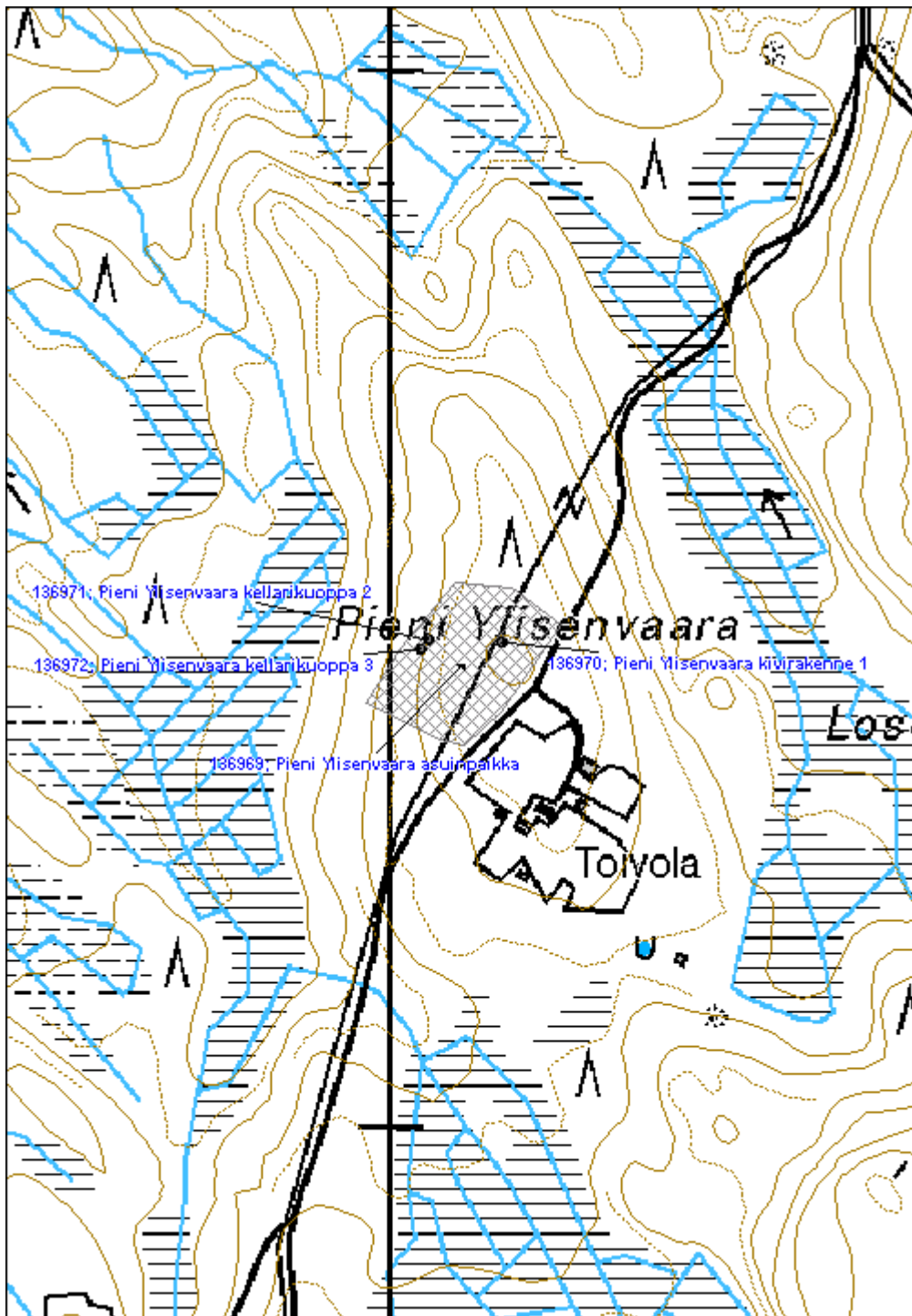
<b>Ympäristön</b> <b>suojelu:</b>	0 Ei määritelty
<b>Selitys:</b>	



Kellarikuoppa.



<b>Kohdetyyppi:</b>	1 Asuinpaikat	<b>Copyright:</b>	© Metsähallitus 2008 © Maanmittauslaitos 1/MML/08
<b>Koordinaatit:</b>	X 7041439, Y 3595069, Z 208	<b>Mittakaava:</b>	1:5000





<b>Pöksyvaara asuinpaikka</b>	<b>MH-tunnus: 136973</b>
-------------------------------	--------------------------

<b>Kohdetyyppi:</b>	1 Asuinpaikat	<b>Haltija:</b>	131 Metsätalous Itä-Suomi
<b>Ajoitus:</b>	7118 Historiallinen aika	<b>Ylläpitäjä:</b>	131 Metsätalous Itä-Suomi
<b>Rakentamisvuosi:</b>		<b>Kunta:</b>	541 Nurmes
<b>Lukumäärä:</b>			

<b>Koordinaattiselitys:</b>	<b>Geometria tuotettu:</b>
<b>Koordinaatit:</b>	4 Gps-mittaus, korjaamaton
X 7039796, Y 3592604, Z 250	<b>Löydöt:</b>

***Taustatiedot***

Kohde löydettiin inventoinnissa 5.7.2011. Pitäjänkarttaan kohteen paikalle on merkitty vain kaskialuetta. 1970-luvun peruskarttaan paikalle on merkitty niitty ja rakennuksia.

***Ympäristön kuvaus***

Vaaran laella on entistä pihamaata ja peltoa. Maaperä on moreenia, metsä noin 40-vuotiasta kuusikkoa ja vanhoja lehtipuita.

***Kohteen kuvaus***

Kohde sisältää navetan, saunan ja kellarin jäänteet sekä kaivon ja kiviaitaa.

Ilmeisesti päärakennus on purettu tienrakennuksen yhteydessä. Levikkeen kohdalla vaikuttaisi olevan pihamaata ja siellä kasvaa pihakukkia. Myös vanhassa peruskartassa päärakennus vaikuttaisi olevan tien kohdalla.

Navetanjäännös (Pöksyvaara navetta jäännös 1) on epäsäännöllisen muotoinen. Perusosa on kooltaan noin 6m x 6,5m, ja siihen liittyy noin 5m x 3m kokoinen lantala itäpuolella. Lisäksi eteläsvuonalla on lisäosa mitoiltaan noin 4m x 2,5m. Perusosan pohjoispuolella on betoninen savupiipunpohja ja eteläpuolella samasta materiaalista valettu juottokaukalo. Rakenteen betoninen kivijalka parhaimmillaan yli 1m korkea.

Saunanjäännös (Pöksyvaara sauna jäännös 2) koostuu noin 1,5m x 3m x 1m kokoisesta punatiilikasasta jonka ympärillä on havaittavissa epämääräistä puurakennuksenjäännettä.

Betoninen kellari on ehjä (Pöksyvaara kellari jäännös 3). Ulkomitoiltaan kellari on noin. 5m x 3m x 2,5m. Kellariin laskeutuu betoniportaat. Suuaukon koko on noin 0,7m x 2m.

Navetan ja tien välissä on betonirenkaista tehty syvä kaivo (Pöksyvaara kaivo 4) jonka päällä on peltilevy ja lahonneita lautoja. Kaivo on lisäksi merkitty punaisella nauhalla.

Alueella on lisäksi matalaa epäselvää röykkiöaitaa.

***Kohteen rajaus***

Kohde rajautuu aluemaisesti näkyvien rakenteiden mukaan.

**Tulkinta**

Kyseessä on metsänvartijan tila luultavasti 1900-luvun alusta tai 1800-luvulta. Paikka on autioitunut ehkä 1970-luvulla.

**Lisätietoja**
**Toimenpiteet**
**Tarkastukset**

Tila: 3 Toteutettu      Laji: 6 Suojeluarvojen tarkastus      Tarkastusvuosi: 2011  
 Tarkastuspvm: 5.7.2011      Tarkastaja: V. Laurila  
 Kuvaus: KMO kulttuuriperintöinventointi 2011

**Viranomais-  
rekisterinro:**
**Kunto:** 2 Keskinertainen

**Olotila:** 2 Ei käytössä

**Arvotus:** 8 Muu suojeluarvo

**Kohteen  
suojelu:** 9 Muu suojeluarvo

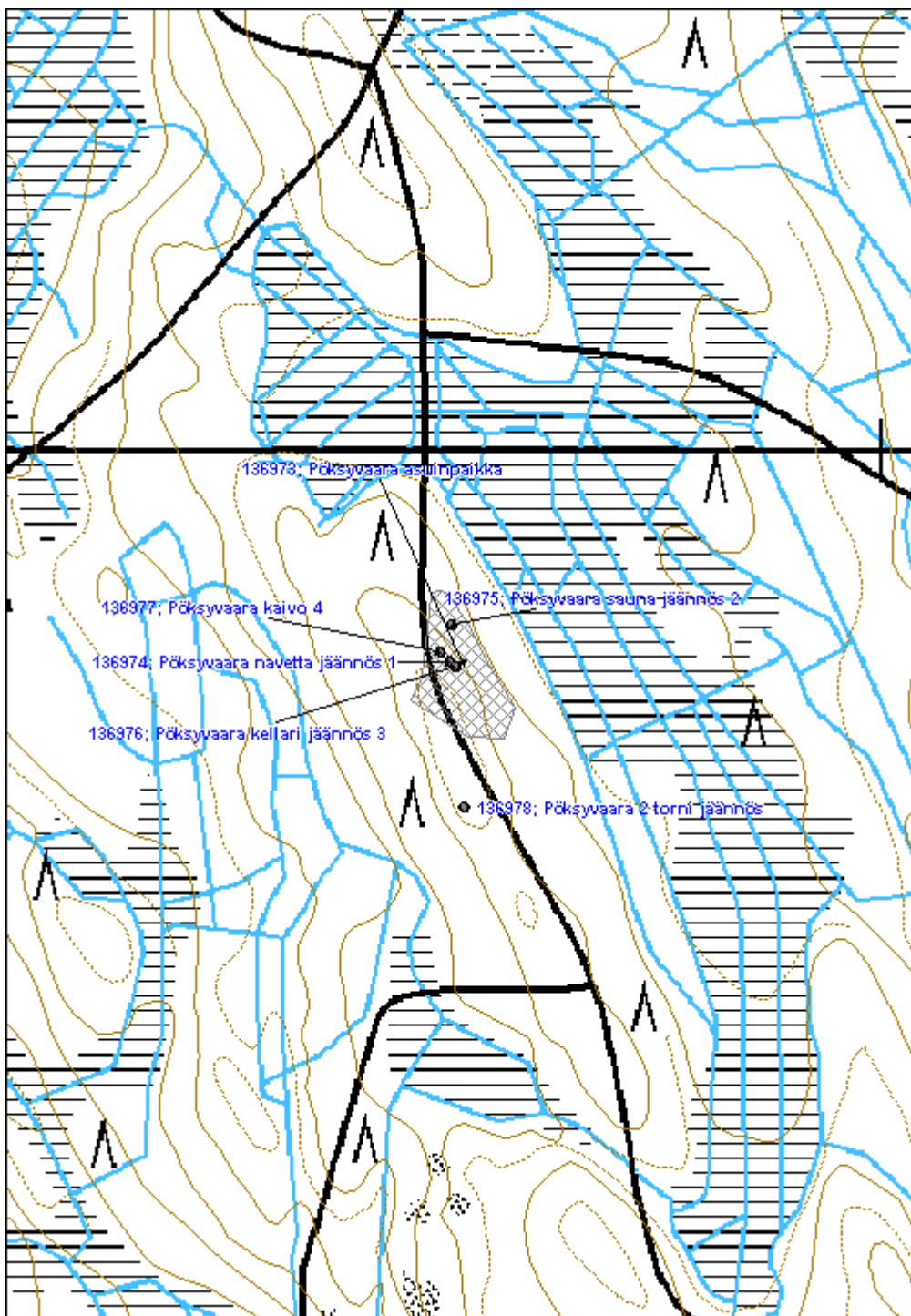
**Selitys:**
**Selitys:**
**Ympäristön  
suojelu:**

0 Ei määritelty

**Selitys:**


Navetan valettua kivijalkaa. Taustalla suunnittelija Ville Laurila

<b>Kohdetyyppi:</b>	1 Asuinpaikat	<b>Copyright:</b>	© Metsähallitus 2008 © Maanmittauslaitos 1/MML/08
<b>Koordinaatit:</b>	X 7039796, Y 3592604, Z 250	<b>Mittakaava:</b>	1:5000





**Pitkälä asuinpaikka**
**MH-tunnus: 136983**

<b>Kohdetyyppi:</b>	1 Asuinpaikat	<b>Haltija:</b>	131 Metsätalous Itä-Suomi
<b>Ajoitus:</b>	7118 Historiallinen aika	<b>Ylläpitäjä:</b>	131 Metsätalous Itä-Suomi
<b>Rakentamisvuosi:</b>		<b>Kunta:</b>	0
<b>Lukumäärä:</b>			

<b>Koordinaattiselitys:</b>		<b>Geometria tuotettu:</b>	4 Gps-mittaus, korjaamaton
<b>Koordinaatit:</b>	X 7037953, Y 3586133, Z 220	<b>Löydöt:</b>	

**Taustatiedot**

Kohde löydettiin inventoinnissa 7.7.2011. Kohteet sijaitsevat pienen kesäpaikaksi jätetyn yksityistontin ympärillä. Tontilla on muutamia yhä pystyssä olevia rakennuksia. Rakennukset ja peltojen rajat näkyvät 1970-luvun peruskartassa.

**Ympäristön kuvaus**

Maasto on pääosin vanhaa pihamaata. Kasvillisuus on rehevää ruohokasvillisuutta, lehtipuita ja kuusia. Suuressa osassa maastoa on näkyvillä vielä kyntöjäljet. Varsinaisen pihamaan ulkopuolella on istutuskuusikkoa. Maaperä on moreenia.

**Kohteen kuvaus**

Kohde sisältää kaksi latoa (Pitkälä lato jäännös 1 ja 2), rakennuksen pohjan (Pitkälä rakennus jäännös 3) ja kellarin (Pitkälä kellarikuoppa 4).

Ensimmäisen ladon alimmat hirret ovat lahonneet ja se onkin notkahtanut ja sortunut osittain suuaukon päälle. Ladon koko on noin 5x5m ja se on koostunut 19 hirsikerrasta mukaan lukien päätyhirret. Ladossa on kiviperustus. Katto on vielä ehjä ja se koostuu pärekatosta, jonka päälle on ilmeisesti myöhemmin laitettu laudat. Lautojen päällä on jäänteitä myös kattuhuovasta. Ladon etuseinään nojaa nippu heinäseipäitä. Katonrajassa oven yläpuolella on aukko jonka molemmin puolin on naulattu laudat. Ladon sisällä on ruostunut piikkilankarulla. Ladon hirsissä on vielä näkyvillä kuoren jäänteitä. takaosasta ehjä.

Toinen lato sijaitsee alueen itäpuolella ja on kooltaan noin 4,2 x 4,5m. Katto on romahtanut sisään ja lato on notkahtanut. Jäljellä on 10 lahonnutta hirsikertaa. Ladossa on ollut vitsaksilla sidottu ovenpieli ja oven yläpuolella luukku. Osa hirsistä on osittain veistetty pelkkäpäisiksi ja osassa hirsää on näkyvillä vielä kuoren jäänteitä.

Rakennuksen pohja sijaitsee tieristeyksen länsikulmassa. Pohjan nurkissa ja keskellä on päällekkäin kaksi suurempaa kiveä, joiden päälle on aseteltu hirsikehikko. Hirsikerran päällä on riukulattia. Rakennelman koko on noin 5m x 5m. Rakennus on ollut luultavasti aitta.

Ovaalinmuotoinen kellari sijaitsee tien laidassa alueen keskiosassa. Mitoiltaan se on noin 3,2m x 5m, syvyydeltään 1,5m.

Lisäksi tien vieressä sijaitsee betonirenkainen kaivo joka on yhä käytössä.

**Kohteen rajaus**

Kohde rajautuu aluemaisesti näkyvien rakenteiden mukaan.

**Tulkinta**

Kyseessä on 1900-luvun tilan piharakenteita.

**Lisätietoja**
**Toimenpiteet**
**Tarkastukset**

Tila: 3 Toteutettu      Laji: 6 Suojeluarvojen tarkastus      Tarkastusvuosi: 2011  
 Tarkastuspvm: 7.7.2011      Tarkastaja: V. Laurila  
 Kuvaus: KMO kulttuuriperintöinventointi 2011

**Viranomais-  
rekisterinro:**

**Kunto:** 2 Kesinkertainen

**Arvotus:** 8 Muu suojeluarvo

**Olotila:** 2 Ei käytössä

**Kohteen  
suojelu:** 9 Muu suojeluarvo

**Selitys:**

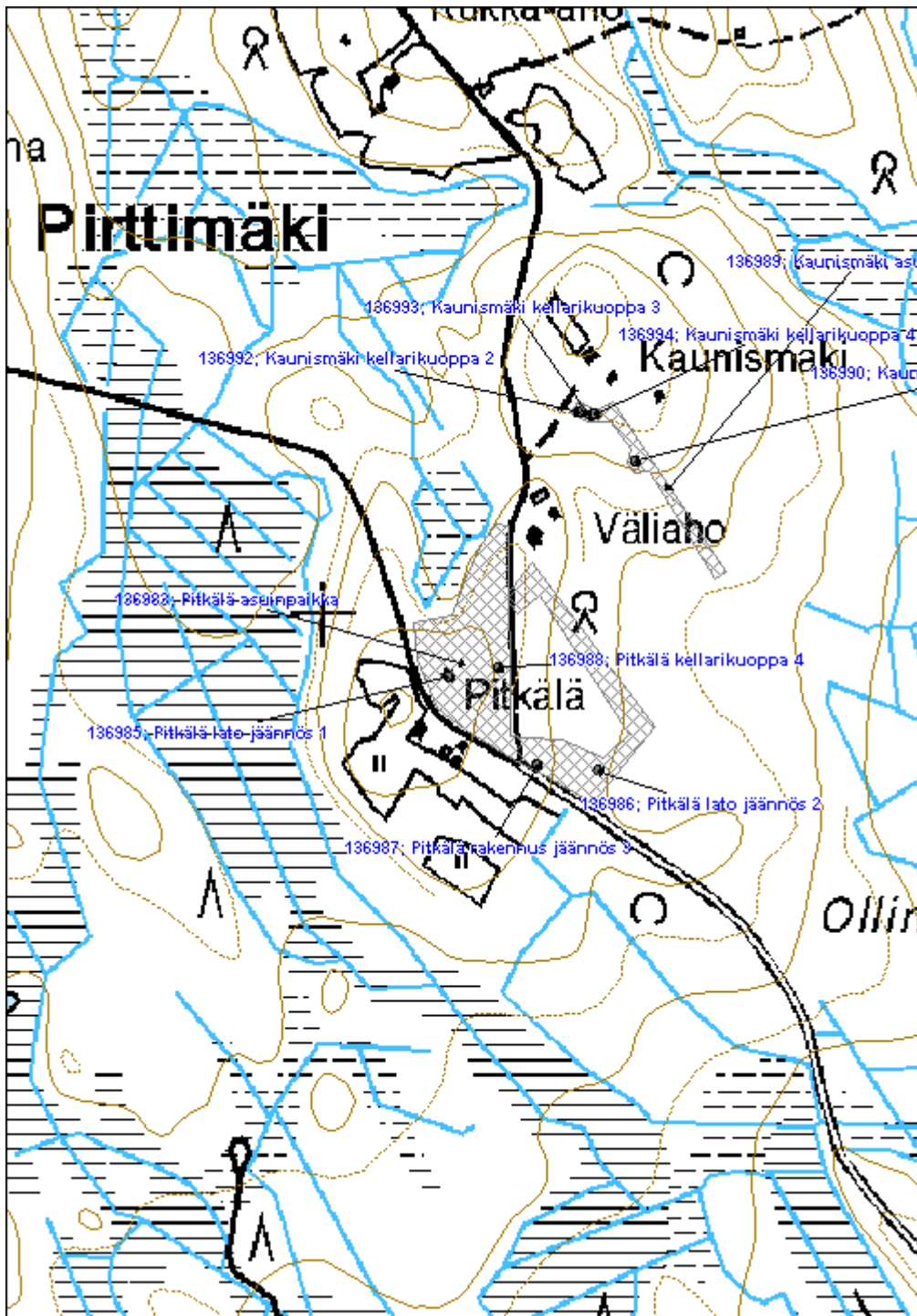
**Selitys:**

**Ympäristön  
suojelu:** 0 Ei määritelty

**Selitys:**


Osittain romahtaneen ladon etuseinää.

<b>Kohdetyyppi:</b>	1 Asuinpaikat	Copyright:	© Metsähallitus 2008 © Maanmittauslaitos 1/MML/08
<b>Koordinaatit:</b>	X 7037953, Y 3586133, Z 220	Mittakaava:	1:5000





<b>Kaunismäki asuinpaikka</b>	<b>MH-tunnus: 136989</b>
-------------------------------	--------------------------

<b>Kohdetyyppi:</b>	1 Asuinpaikat	<b>Haltija:</b>	131 Metsätalous Itä-Suomi
<b>Ajoitus:</b>	7118 Historiallinen aika	<b>Ylläpitäjä:</b>	131 Metsätalous Itä-Suomi
<b>Rakentamisvuosi:</b>		<b>Kunta:</b>	541 Nurmes
<b>Lukumäärä:</b>			

<b>Koordinaattiselitys:</b>	<b>Geometria tuotettu:</b>
<b>Koordinaatit:</b>	4 Gps-mittaus, korjaamaton
X 7038117, Y 3586325, Z 215	<b>Löydöt:</b>

### *Taustatiedot*

Kohde löydettiin inventoinnissa 7.7.2011. Kohteet sijaitsevat pienen kesäpaikaksi jätetyn yksityistontin ympärillä. Tontilla on muutamia yhä pystyssä olevia rakennuksia. Kohde näkyy 1970-luvun peruskartassa.

### *Ympäristön kuvaus*

Alue on pääosin vanhaa pihamaata. Kasvillisuus on rehevää ruohokasvillisuutta, lehtipuita ja kuusia. Suurella osalla maastoa on näkyvillä vielä kyntöjäljet. Pihamaan ulkopuolella kasvaa kuusikkoa. Maapohja on moreenia.

### *Kohteen kuvaus*

Kohde koostuu rakennuksenjäänteestä (Kaunismäki rakennus jäännös 1), kolmesta kellarista (Kaunismäki kellarikuoppa 2-4) sekä pitkästä kiviaidasta.

Lahonnut mutta pystyssä oleva hirsirakennus on mitoiltaan noin 5m x 5,5m, korkeudeltaan noin 2,5m. Katto on romahtanut sisään. Seinät koostuvat pääosin pelkkahirsistä, mutta myös pyöröhirsistä on mukana. Osa hirsistä on katkaistu kirveellä. Luoteispuolella on oviaukko jonka edessä kaatuneena lautainen ovi. Rakennuksen seinässä törröttää muutamia rautanuloja. Lounaispuolella sijaitsee myös ovimainen moottorisahalla avattu aukko jonka yllä on luukku. Saman seinän etelänurkkaan on tehty pieni reikä seinään kahden hirren kohdalle. Lähes koko koillisseinä puuttuu. Kyseessä on luultavasti uudiskäytetystä rakennuksesta tehty jonkinlainen varasto.

Kellarit sijaitsevat vierekkäin entisen pellon reunalla, pienellä töyräällä. Luoteisin kellari on kooltaan noin 5m x 3m, syvyydeltään noin 0,5m. Sisään on vieritetty kivenlohkareita, joita on myös kellareiden välissä. Keskimäinen kellari on myös kooltaan noin 5m x 3m, ja on täynnä kiviä. Kaakkoispuoleisin kellari on melko jyrkkä maakuoppa, mitoiltaan noin 4m x 3m, ja syvyydeltään 1,5m. Ilmeisesti kahteen kellariin on niiden käytön loputtua vieritetty kiviä viereiseltä pellolta.

Palstan rajalla kulkee kiviaitaa. Paikoittain aita on ainoastaan suuremmista lohkarista löyhästi koostuvaa, mutta osittain myös kaikenkokoisista kivistä selvästi ladottua. Pituudeltaan aita on noin 180m

### *Kohteen rajaus*

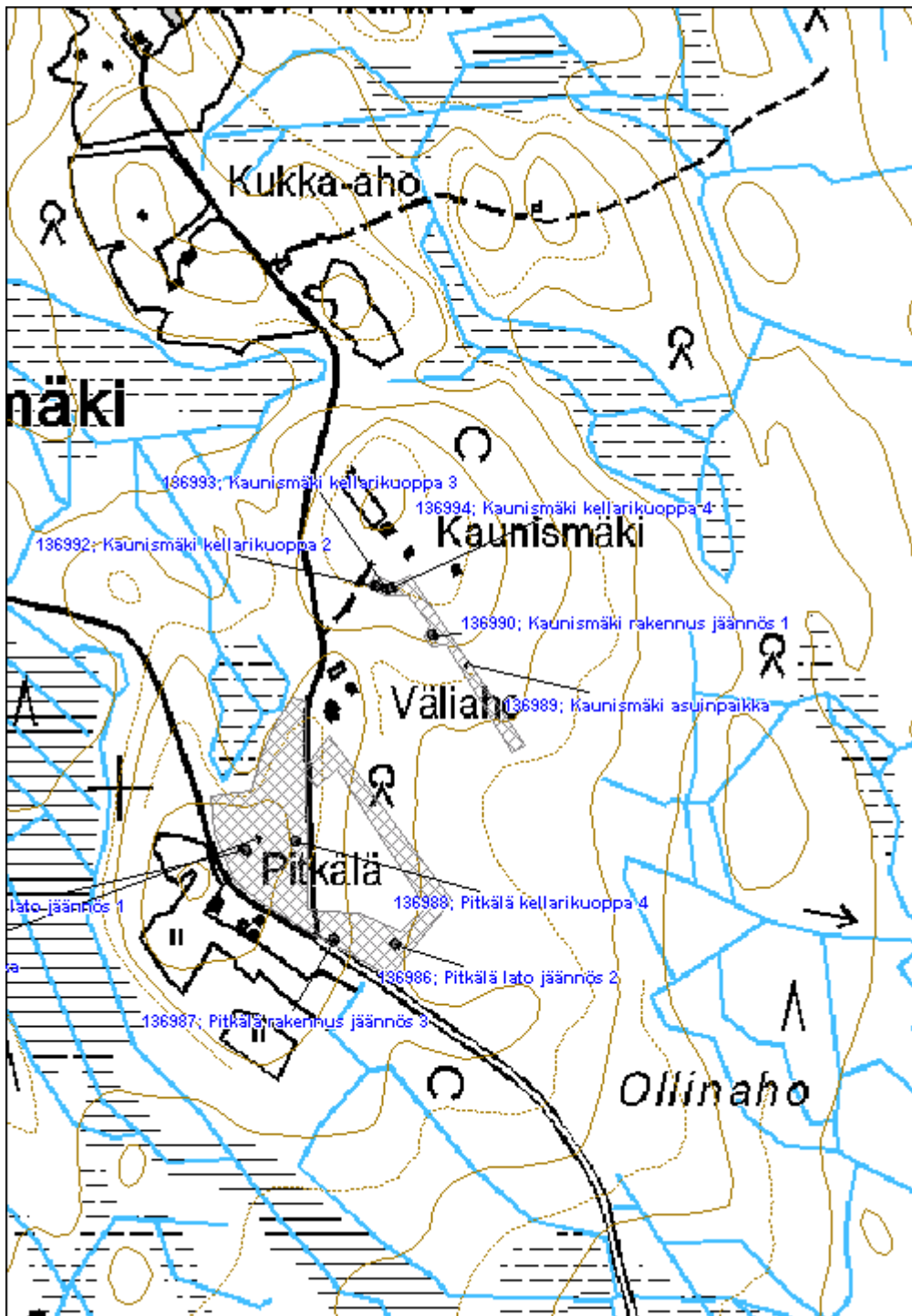
Kohde rajautuu aluemaisesti näkyvien rakenteiden mukaan.

<b>Tulkinta</b>	
Kyseessä on 1900-luvun tilan piharakenteita.	
<b>Lisätietoja</b>	
<b>Toimenpiteet</b>	
<b>Tarkastukset</b>	
Tila: 3 Toteutettu      Laji: 6 Suojeluarvojen tarkastus      Tarkastusvuosi: 2011 Tarkastuspvm: 7.7.2011      Tarkastaja: V. Laurila Kuvaus: KMO kulttuuriperintöinventointi 2011	
<b>Viranomaisrekisterinro:</b>	<b>Kunto:</b> 2 Keskinäinen
<b>Arvotus:</b> 8 Muu suojeluarvo	<b>Olotila:</b> 2 Ei käytössä
<b>Selitys:</b>	<b>Kohteen suojelu:</b> 9 Muu suojeluarvo
<b>Selitys:</b>	<b>Selitys:</b>
<b>Ympäristön suojelu:</b>	0 Ei määritelty
<b>Selitys:</b>	



Rakennuksen jäännös.

<b>Kohdetyyppi:</b>	1 Asuinpaikat	<b>Copyright:</b>	© Metsähallitus 2008 © Maanmittauslaitos 1/MML/08
<b>Koordinaatit:</b>	X 7038117, Y 3586325, Z 215	<b>Mittakaava:</b>	1:5000





**Kupumäki asuinpaikka**
**MH-tunnus: 136996**

<b>Kohdetyyppi:</b>	1 Asuinpaikat	<b>Haltija:</b>	131 Metsätalous Itä-Suomi
<b>Ajoitus:</b>	7116 Uusi aika	<b>Ylläpitäjä:</b>	131 Metsätalous Itä-Suomi
<b>Rakentamisvuosi:</b>		<b>Kunta:</b>	541 Nurmes
<b>Lukumäärä:</b>			

<b>Koordinaattiselitys:</b>		<b>Geometria tuotettu:</b>	4 Gps-mittaus, korjaamaton
<b>Koordinaatit:</b>	X 7036575, Y 3585504, Z 220	<b>Löydöt:</b>	

**Taustatiedot**

Kohde löydettiin inventoinnissa 11.7.2011. Kohde on merkitty 1970-luvun peruskarttaan. Paikalla on niittyä ja kaksi rakennusta.

**Ympäristön kuvaus**

Kohde sijaitsee hiekkaisella moreenimäellä. Puusto on vanhaa lehtipuustoa. Ympäristössä on yleisesti pensaita ja kukkia.

**Kohteen kuvaus**

Kohteesta on jäljellä päärakennuksen, saunan, ja navetan puretut jäänteet sekä kellarin.

Päärakennuksesta (Kupumäki päärakennus jäännös 1) on jäljellä luonnonkivinen kivijalka, mitoiltaan noin 8m x 8m. Rakenteen keskellä näkyvillä kohoumana liesiröykkiö, kooltaan noin 3m x 2m x 1m. Röykkiön päällä on myös rautainen ruostunut uuni. Rakenteen keskellä on näkyvissä, tiiliä, peltiä ja muuta vastaavaa purkujätettä.

Sauna (Kupumäki sauna jäännös 2) sijaitsee pihan länsipuolella, mäen rinteessä. Jäljellä on noin 5,5m x 3,5m kokoinen betonista valettu 40cm korkea kivijalka. Rakenteen keskellä on ruostunut peltikiuas jossa on kivet vielä sisällä.

Betoninen kellari(Kupumäki kellari jäännös 3) on hyväkuntoinen ja sisältä valkoiseksi maalattu. Sisätilan mitat ovat noin 3,4m x 3,8m, korkeus noin 2m. Kellarin etuseinän korkeus on noin 2,6m. Sisäosa koostuu kahdesta samankokoisesta huoneesta ja pienestä eteistilasta. Oven ulkopuolella on kaivettu ja kylmämuurattu osa, pituudeltaan noin 3m.

Navetan jäännös (Kupumäki navetta jäännös 4) sijaitsee pihan pohjoispuolella. Navetta koostuu betonisesta päärakenteesta, mitoiltaan noin 7m x 8,5m. Rakenteen keskellä on betonitiilinen tulisija ja betonista valettu juottokaukalo. Navettaan liittyy eteläpuolella harva luonnonkivi- ja betoniharkkorakenteinen lisärakenteen kivijalka, mitoiltaan noin 13m x 4,5m.

**Kohteen rajaus**

Rakenteet sijaitsevat noin 100m x 50m kokoisella alueella mäen laella.

**Tulkinta**

Kyseessä on asutustila 1900-luvulta joka on luultavasti autoitunut 1970-luvulla.

**Lisätietoja**
**Toimenpiteet**
**Tarkastukset**

Tila: 3 Toteutettu      Laji: 6 Suojeluarvojen tarkastus      Tarkastusvuosi: 2011  
 Tarkastuspvm: 7.7.2011      Tarkastaja: V. Laurila  
 Kuvaus: KMO kulttuuriperintöinventointi 2011

**Viranomais-  
rekisterinro:**
**Kunto:** 2 Keskinertainen

**Arvotus:** 8 Muu suojeluarvo

**Olotila:** 2 Ei käytössä

**Kohteen  
suojelu:** 9 Muu suojeluarvo

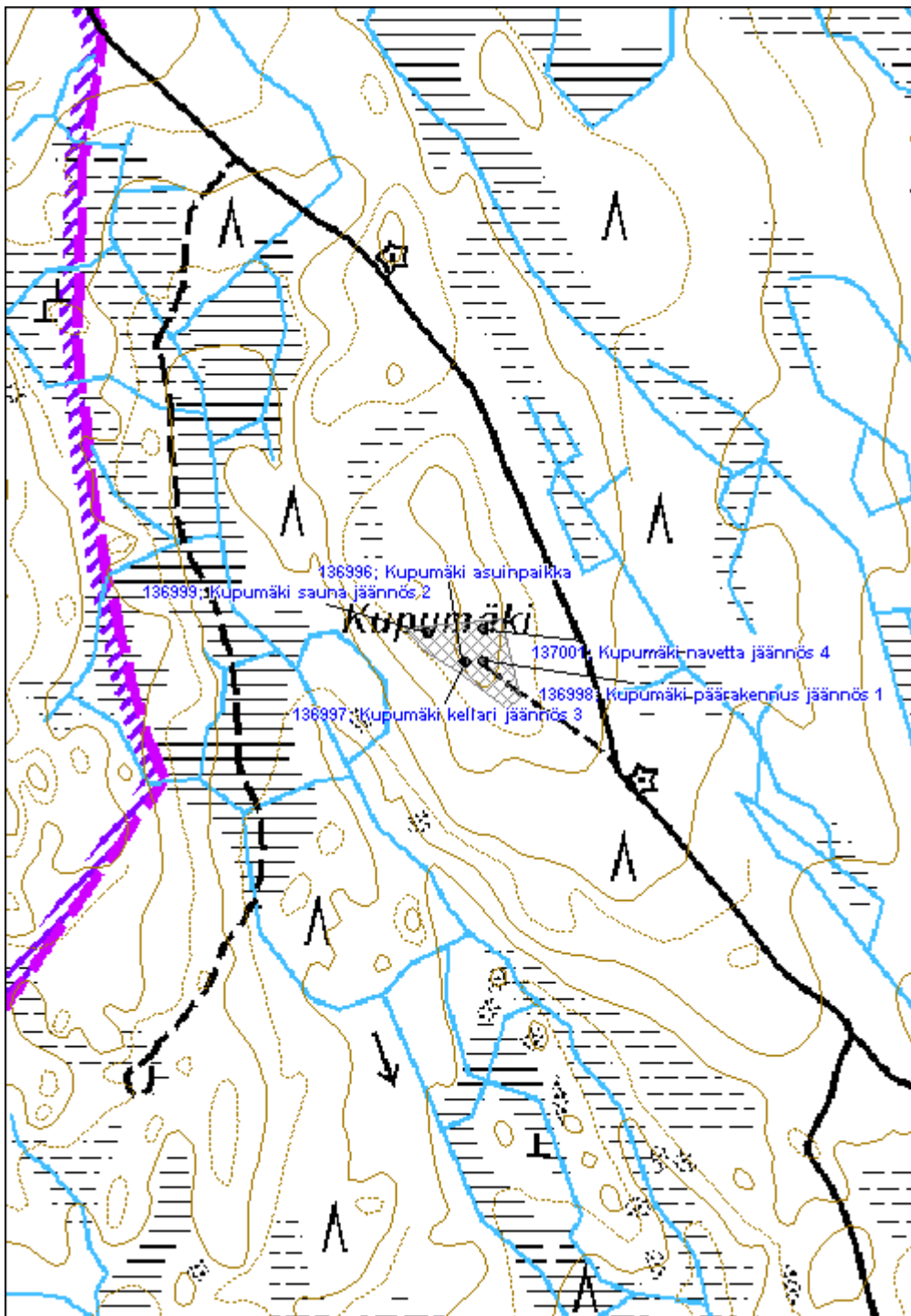
**Selitys:**
**Selitys:**
**Ympäristön  
suojelu:**

0 Ei määritelty

**Selitys:**


Betonikellarin jäännös.

<b>Kohdetyyppi:</b>	1 Asuinpaikat	<b>Copyright:</b>	© Metsähallitus 2008 © Maanmittauslaitos 1/MML/08
<b>Koordinaatit:</b>	X 7036575, Y 3585504, Z 220	<b>Mittakaava:</b>	1:5000





<b>Kujanginlehto asuinpaikka</b>	<b>MH-tunnus: 137351</b>
----------------------------------	--------------------------

<b>Kohdetyyppi:</b>	1 Asuinpaikat	<b>Haltija:</b>	131 Metsätalous Itä-Suomi
<b>Ajoitus:</b>	7116 Uusi aika	<b>Ylläpitäjä:</b>	131 Metsätalous Itä-Suomi
<b>Rakentamisvuosi:</b>		<b>Kunta:</b>	541 Nurmes
<b>Lukumäärä:</b>			

<b>Koordinaattiselitys:</b>	<b>Geometria tuotettu:</b> 0 Ei tiedossa
<b>Koordinaatit:</b> X 7037440, Y 3594683	<b>Löydöt:</b>

***Taustatiedot***

Kohde löytyi inventoinnissa 2.9.2011. Pitäjänkarttaan paikalle on merkitty vain kaskialuetta. 1970-luvun kartassa paikalla on kolme kylmää rakennusta ja niittyä.

***Ympäristön kuvaus***

Kohde sijaitsee loivalla moreenimäellä. Puusto on noin 50-vuotiasta mäntyä ja koivua

***Kohteen kuvaus***

Kohde sisältää päärakennuksen, saunan, kaivon ja ladon jäänteet

Päärakennus (Kujanginlehto päärakennus jäännös 1) on hirsirakenteinen ja se on osittain sortunut luoteispuolelta. Rakennus koostuu kahdesta huoneesta ja niiden välisestä porstuasta. Rakennuksessa on luonnonkivistä muurattu savupiippu ja liesi jotka ovat vielä pystyssä. Rakennus koostuu 22 pelkkahirsikerrasta katonharjaan asti mitattuna. Rakennuksen leveys on noin 4,5m, pituus on 7,5m. Pitempi sivu on rakennettu 4 ja 3,5m kokoisista hirsistä, on esimerkiksi mahdollista että 4,5m x 4m huoneeseen on myöhemmin tehty toinen huone. Rakennuksessa on pienet lasitetut ikkunat koillis- ja kaakkoisseinällä. Myös ovi on kaakkoispuolella. Koilliseen yläosassa on aukko. Rakennus on ollut punamullalla maalattu. Alimman hirsikerran eteen on aseteltu betonilaatat mutta ilmeisesti rakennuksen kivijalka on silti luonnonkivinen.

Lato (Kujanginlehto lato jäännös 2) on romahtanut kasaan. Jäljellä on enimmillään 8 lahonnutta pyöröhirsikertaa. Katto on ollut riuku- ja tuohirakenteinen. Ladon mitat ovat noin 4m x 4,5m. Oviaukko on ollut kaakkoispuolella.

Lautainen ulkorakennus (Kujanginlehto sauna jäännös 3) mitoiltaan 4x 2,5m, takaseinä on kaatunut. Rakennuksen sisällä on pienempi huone joka vuorattu pahvilla ulkopuolelta. Huoneessa on pieni ikkuna kohti päärakennusta, kiuasröykkiö sekä lauteilta vaikuttavia jäänteitä. Ilmeisesti kyseessä on sauna.

Kivetty kaivo (Kujanginlehto sauna jäännös 4) sijaitsee pihan kaakkoislaidalla saunan edessä, mitoiltaan se on noin 1m x 1m, syvyydeltään noin 1,5m.

Rakennusten ja piha-alueen ympärillä on noin 10 raivausröykkiötä.

***Kohteen rajaus***

Kohde rajautuu aluemaisesti näkyvien rakenteiden mukaan.

**Tulkinta**

Kyseessä on 1900-luvun asutustila joka on autioitunut 1960-luvun tienoilla.

**Lisätietoja**

**Toimenpiteet**

**Tarkastukset**

Tila: 3 Toteutettu      Laji: 6 Suojeluarvojen tarkastus      Tarkastusvuosi: 2011  
 Tarkastuspvm: 2.9.2011      Tarkastaja: V. Laurila  
 Kuvaus: KMO kulttuuriperintöinventointi 2011

**Viranomais-  
rekisterinro:**

**Kunto:** 1 Hyvä

**Arvotus:** 8 Muu suojeluarvo

**Olotila:** 2 Ei käytössä

**Kohteen  
suojelu:** 9 Muu suojeluarvo

**Selitys:**

**Selitys:**

**Ympäristön  
suojelu:**

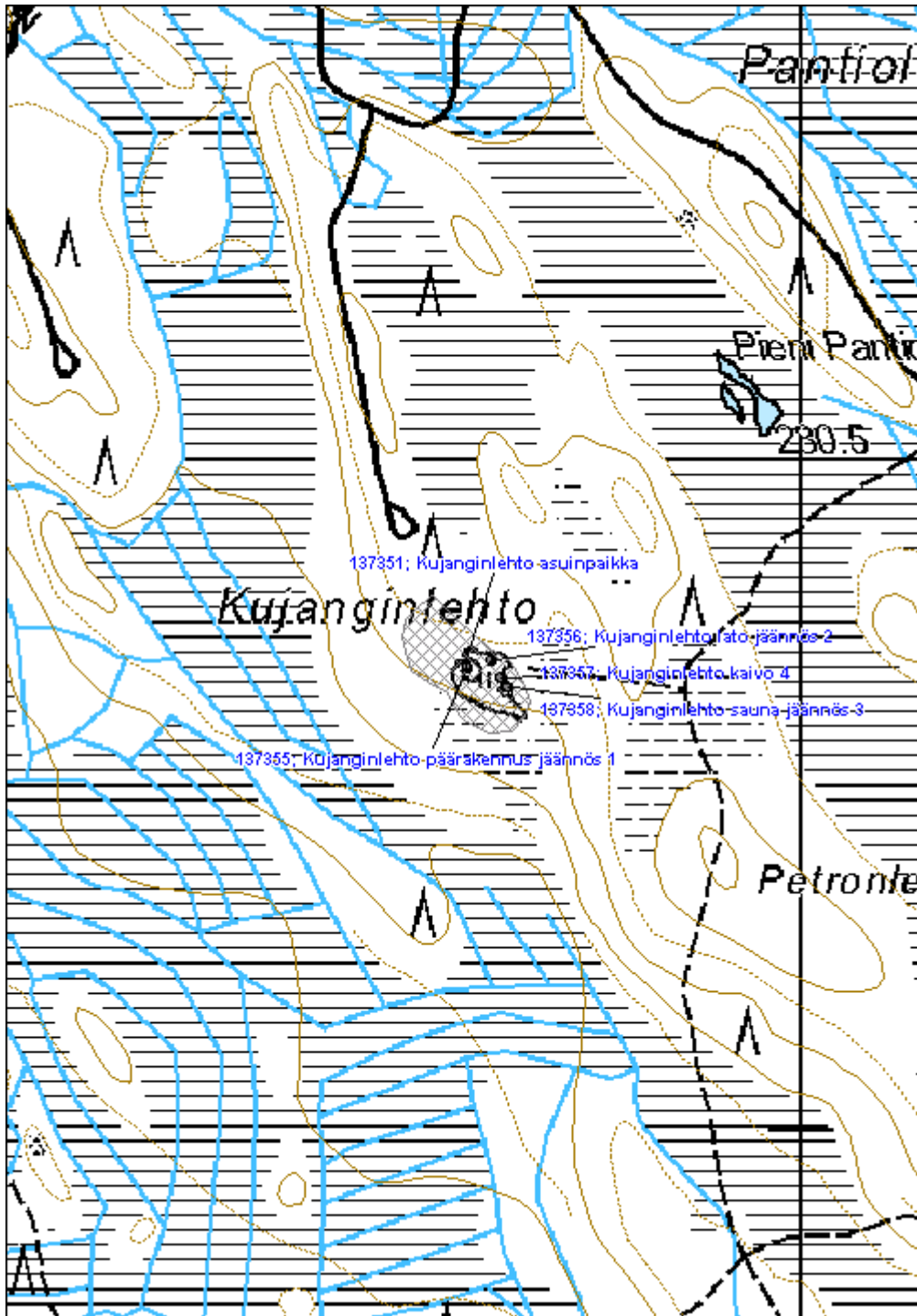
0 Ei määritelty

**Selitys:**



Kujanginlehdon päärakennus kuvattuna pohjoisesta.

<b>Kohdetyyppi:</b>	1 Asuinpaikat	<b>Copyright:</b>	© Metsähallitus 2008 © Maanmittauslaitos 1/MML/08
<b>Koordinaatit:</b>	X 7037440, Y 3594683	<b>Mittakaava:</b>	1:5000





**Jokikylä varuskunta jäännös**
**MH-tunnus: 136544**

<b>Kohdetyyppi:</b>	5 Puolustusvarustukset	<b>Haltija:</b>	131 Metsätalous Itä-Suomi
<b>Ajoitus:</b>	7116 Uusi aika	<b>Ylläpitäjä:</b>	131 Metsätalous Itä-Suomi
<b>Rakentamisvuosi:</b>		<b>Kunta:</b>	541 Nurmes
<b>Lukumäärä:</b>			

<b>Koordinaattiselitys:</b>		<b>Geometria tuotettu:</b>	4 Gps-mittaus, korjaamaton
<b>Koordinaatit:</b>	X 7052461, Y 3600808, Z 140	<b>Löydöt:</b>	

**Taustatiedot**

Aluetta inventoitiin useaan otteeseen kesä- ja heinäkuun 2011 aikana. Kirjallisuuden mukaan. Nurmeksen kasarmialue on rakennettu välirauhan ja jatkosodan aikana. Nurmeksen keskustan länsipuolella on sijainnut kolme erillistä koulutus- ja majoittumisaluetta. Puolustusvoimien toiminta kasarmialueella loppui 1950-luvulla. Metsähallituksen hallinnoima inventointialue on ollut osa Jokikylän varuskunta-alueen aliupseerikylää. Alueella on vuoden 1943 kartan mukaan sijainnut 9 rakennusta kahdessa rivissä joihin jokaiseen on liittynyt pieni ulkorakennus. Yksi näistä rakennuksista on yhä käytössä myytyinä yksityiselle. Toinen yksityismaalla sijaitsevista rakennuksista on vielä nähtävillä 1970-luvun peruskartassa ja on sittemmin purettu. (Sillanpää, R. Toki Kallehin on vapaus. Maanpuolustustyötä Ylä-Karjalassa s. 161)

**Ympäristön kuvaus**

Alue on hiekkakangasta, metsä noin 40-vuotiasta mäntymetsää.

**Kohteen kuvaus**

Alueella sijaitsee runsaasti erilaisia rakenteita, pääosin kuoppia ja kaivantoja. Rakenteet sijaitsevat Kuopiontien ja alueen halkaisevan itä-länsisuuntaisen hiekkatien välisellä alueella. Joitakin rakenteita on lisäksi välittömästi Kuopiontien eteläpuolisella alueella.

Kahdesta rakennuksesta on jäljellä epäselvää betoniperustaa ja noin 7m x 7m kokoinen lehtipuuta kasvava aukio (Jokikylä rakennus jäännös 1 ja 2). Lisäksi useissa kartan mukaan rakennusten sijoiksi merkityissä paikoissa löydettiin noin 1m x 1m x 0,5m kokoiset neliömäiset kuopat, osasta muitakin sekalaisia kuoppia.

Alueella sijaitsee neljä korsumaista rakenteenjäännöstä. Kaikki on kaivettu rinteiden sisään ja ne ovat luultavasti varastojen jäänteitä. Ensimmäinen varastokorsu (Jokikylä rakennus jäännös 3) on mitoiltaan noin 4m x 4m x 1m ja se sijaitsee alueen keskiosassa, polun varressa. Toinen ja kolmas varastokorsu (Jokikylä rakennus jäännös 4 ja 5) sijaitsevat alueen länsiosassa, supan itäreunalla ja ovat kooltaan noin 4,5m x 3,5m ja syvyydeltään noin 1-1,5m. Alueelta löytyy jäänteitä kattohuovasta. Viimeinen varastokorsu Jokikylä rakennus jäännös 6) sijaitsee alueen itäpuolella, kumpareen rinteessä. Korsu on kooltaan noin 6m x 8m ja syvyydeltään noin 1,5m. Rakenteesta puuttuu koko alarinteen puoleinen eli länsiseinä.

Betonirenkainen ja betonikansinen kaivo sijaitsee alueen keskiosassa (Jokikylä kaivo 7).

Alueen eteläosassa, Kuopiontien molemmilla puolilla olevilla hiekkakumpareilla on yleisesti juoksuhautoja, poteroita ja muita ilmeisesti koulutustarkoituksiin rakennettuja varustuksia.

Alueella on lisäksi yksi pienehkö maanottokuoppa, sekä yleisesti pieniä kuoppia ja kaivantoja. Osa kuopista on selkeästi suunniteltua maanottoa varten kaivettuja, riveissä sijaitsevia pieniä noin 0,5m x 0,5m x 0,5m kokoisia näytekuoppia.

**Kohteen rajaus**

Kohde rajautuu aluemaisesti näkyvien rakenteiden mukaan.

**Tulkinta**

Kyseessä on varuskunta-alue jolla on ollut toimintaa 1940 ja 1950 -luvuilla.

**Lisätietoja**
**Toimenpiteet**
**Tarkastukset**

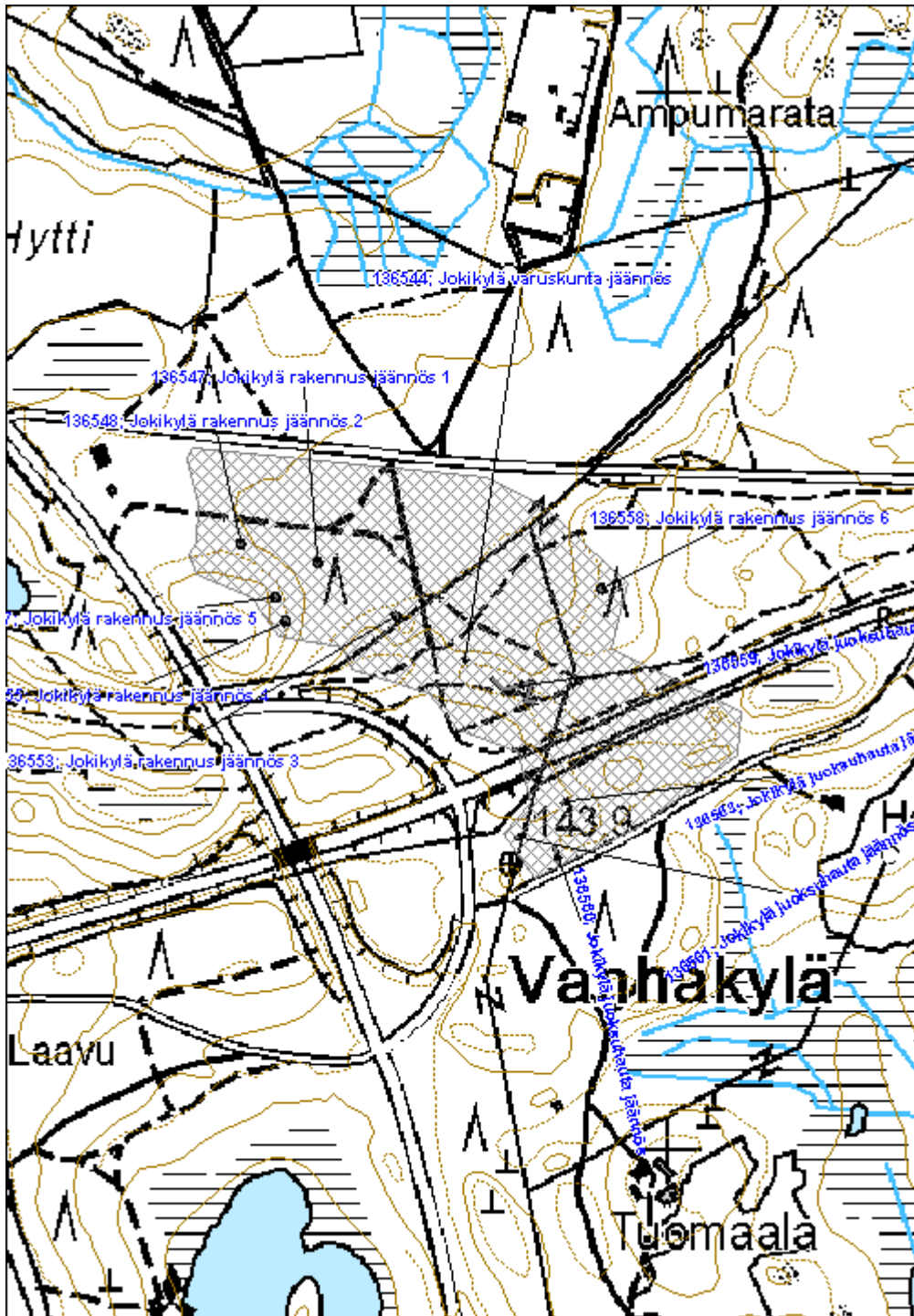
Tila: 3 Toteutettu      Laji: 6 Suojeluarvojen tarkastus      Tarkastusvuosi: 2011  
 Tarkastuspvm: 10.6.2011      Tarkastaja: V. Laurila  
 Kuvaus: KMO kulttuuriperintöinventointi 2011

<b>Viranomaisrekisterinro:</b>		<b>Kunto:</b>	3 Huono
<b>Arvotus:</b>	99 Ei suojeluarvoa	<b>Olotila:</b>	2 Ei käytössä
<b>Selitys:</b>		<b>Kohteen suojelu:</b>	99 Ei suojeluarvoa
		<b>Selitys:</b>	

<b>Ympäristön suojelu:</b>	0 Ei määritelty
----------------------------	-----------------

<b>Selitys:</b>	
-----------------	--

<b>Kohdetyyppi:</b>	5 Puolustusvarustukset	<b>Copyright:</b>	© Metsähallitus 2008 © Maanmittauslaitos 1/MML/08
<b>Koordinaatit:</b>	X 7052461, Y 3600808, Z 140	<b>Mittakaava:</b>	1:5000





**Mäntyjärvi puolustusvarustus**

MH-tunnus: 136712

<b>Kohdetyyppi:</b>	5 Puolustusvarustukset	<b>Haltija:</b>	131 Metsätalous Itä-Suomi
<b>Ajoitus:</b>	7119 Toinen maailmansota	<b>Ylläpitäjä:</b>	131 Metsätalous Itä-Suomi
<b>Rakentamisvuosi:</b>		<b>Kunta:</b>	541 Nurmes
<b>Lukumäärä:</b>			

<b>Koordinaattiselitys:</b>		<b>Geometria tuotettu:</b>	0 Ei tiedossa
<b>Koordinaatit:</b>	X 7068848, Y 3632687	<b>Löydöt:</b>	

**Taustatiedot**

Kohde inventoitiin 26.8.2011. Useissa lähteissä mainitaan että varustukset on rakennettu paikalle ennen Jatkosotaa. Kyläyhdistys on pystyttänyt paikalle infotaulun, jossa on myös kartta varustuksista. Ilmeisesti kyseessä on kartta rakennussuunnitelmista, kaikkia karttaan merkittyjä kohteita ei kyetty paikallistamaan maastosta.

**Ympäristön kuvaus**

Kohde sijaitsee Mäntyjärven kaakkoispuolisella alueella. Alueen halkaisee itä-länsisuuntainen Tolkeentie jonka vanha linjaus kulkee polkuna noin 250m nykyisen linjauksen pohjoispuolella. Maaperä koostuu moreenikumpareista ja niiden välisistä suoalueista. Metsä koostuu eri-ikäisestä, pääosin noin 50-vuotiaasta kuusikosta.

**Kohteen kuvaus**

Mäntyjärven puolustusasema koostuu kuudesta ryhmästä varustuksia sekä suolla kulkevista piikkilankaesteiden jäänteistä.

Ensimmäinen varustus sijaitsee Mäntyjärven kaakkoisrannalla. Paikalla on hiekkainen moreenikumpare jonka eteläpuolelta menee vanha tie. Kumpareen lounaisosassa on suurehko hiekkakuoppa. Kumpareen itäpuolella on kaksi pesäkettä sekä rinteeseen myötäisesti kulkee juoksuhaudaa noin 200 metriä.

Toinen varustus sijaitsee noin 150 metriä edellisen varustuksen eteläpuolella pienellä kumpareella suon keskellä. Paikalla on korsunjäänne ja kumpareta ympäröi juoksuhauda.

Kolmas varustusryhmä sijaitsee nykyisen tien eteläpuolisella moreenirinteellä. Rinteen itäpuolta kiertää noin 250 metriä juoksuhauda joka päättyy eteläpuolella pesäkkeeseen.

Loput kolme varustusryhmää sijaitsevat ensimmäisten länsipuolella, Tiaissuon toisella puolella.

Neljäs varustus on ryhmän suurin ja käsittää noin 500 metrin matkan rinnettä ensimmäisen varustusryhmän länsipuolella, vanhan tien molemmilla puolella. Alueella on ainakin 5 pesäkettä tai korsua, yksi luonnonkivinen konekiväärikorso tai bunkkeri sekä yli kilometri juoksuhauda. Paikalla on myös kolme isohkoa kaivantoa jotka on mahdollisesti tarkoitettu korsuja varten.

Viides ryhmä sijaitsee edellisen ryhmän eteläpuolella, nykyisen tien eteläpuolisena moreenirinteellä. Alueella on noin 300 metriä juoksuhauda sekä kolme pesäkettä tai korsua.

Kuudes varustus sijaitsee noin 120 metriä edellisen eteläpuolella. Alueella on noin 50 metriä juoksuhautaa ja pesäke. Varustus vaikuttaa jääneen keskeneräiseksi.

Tiaissuolla, varustusten välissä, on lisäksi jäänteitä piikkilankaesteistä. Suolla kulkee riveissä erilaisia tolppia. Massiivisimmat koostuvat kolmesta yli kahden metrin korkuisesta hirsirivistä. Kevyemmät koostuvat pienemmistä hirsistä, tai noin metrin korkuisista tolppista. Esteitä havaittiin kulkevan suolla useissa enintään noin 100 metrin pituisina jaksoina.

**Kohteen rajaus**

Kohde rajautuu aluemaisesti näkyvien rakenteiden mukaan.

**Tulkinta**

Kyseessä on vuonna 1941 rakennettu, hieman keskeneräiseksi jäänyt puolustusvarustus.

**Tarkastukset**

Tila: 3 Toteutettu      Laji: 6 Suojeluarvojen tarkastus      Tarkastusvuosi: 2011  
 Tarkastuspvm: 26.8.2011      Tarkastaja: V. Laurila  
 Kuvaus: KMO kulttuuriperintöinventointi 2011

**Viranomais-  
rekisterinro:**
**Kunto:** 2 Keskinertainen

**Olotila:** 2 Ei käytössä

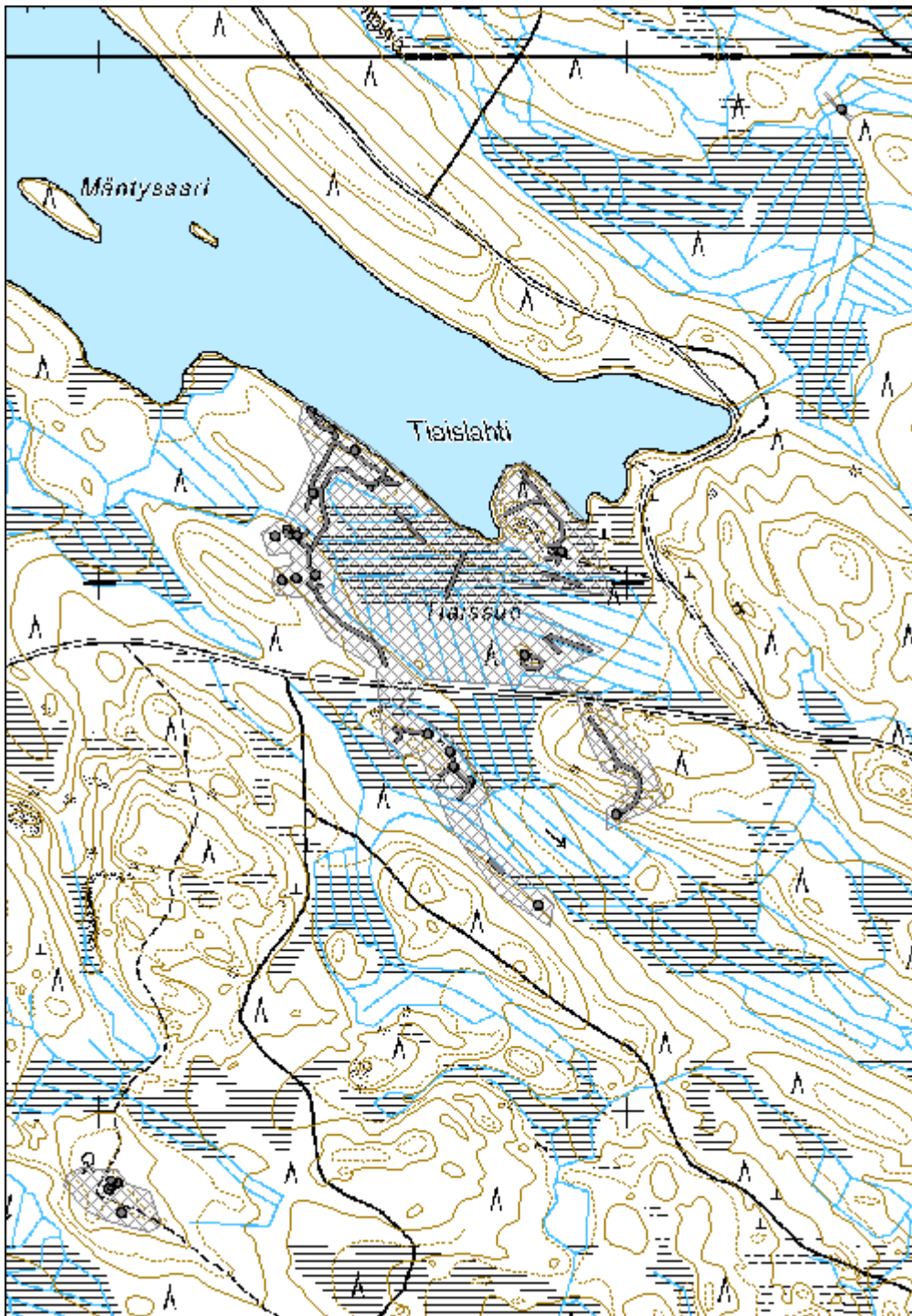
**Arvotus:** 8 Muu suojeluarvo

**Kohteen  
suojelu:** 9 Muu suojeluarvo

**Selitys:**
**Selitys:**


Juoksuhautaa Mäntyjärven ensimmäisessä varustuksessa.

<b>Kohdetyyppi:</b>	5 Puolustusvarustukset	Copyright:	© Metsähallitus 2008 © Maanmittauslaitos 1/MML/08
<b>Koordinaatit:</b>	X 7068848, Y 3632687	Mittakaava:	1:10 000





**Mäntyjärvi kämpä jäännös**

MH-tunnus: 136514

<b>Kohdetyyppi:</b>	9 Valmistuspaikat/työpaikat	<b>Haltija:</b>	131 Metsätalous Itä-Suomi
<b>Ajoitus:</b>	7116 Uusi aika	<b>Ylläpitäjä:</b>	131 Metsätalous Itä-Suomi
<b>Rakentamisvuosi:</b>		<b>Kunta:</b>	541 Nurmes
<b>Lukumäärä:</b>			

<b>Koordinaattiselitys:</b>		<b>Geometria tuotettu:</b>	4 Gps-mittaus, korjaamaton
<b>Koordinaatit:</b>	X 7068417, Y 3634140, Z 215	<b>Löydöt:</b>	

**Taustatiedot**

Kohde on merkitty kämpäksi 1970-luvun peruskarttaan.

**Ympäristön kuvaus**

Maaperä on moreenia, metsä vanhaa kuusivaltaista sekametsää.

**Kohteen kuvaus**

Tienristeyksen pohjoispuolella on jälkiä rakenteista. Paikalla on kolme aukiota joissa vaikuttaa olleen rakennuksia. Yhdessä on havaittavissa noin 5m, x 5m kokoisen rakennuksen pohjaa (Mäntyjärvi rakennus jäännös 1). Alueella on myös kaksi 1m x 1m x 0,5m kokoista kuoppaa. Aukioiden laidalla kasvavaan vanhaan petäjään on veistetty ”VM1953” (Mäntyjärvi merkkipuu 2).

Risteyksen itäpuolella on noin 7m x 7m kokoisen rakennuksen, luultavasti saunan pohja (Mäntyjärvi rakennus jäännös 3). Jäljellä on tiiliä ja kivijalkaa. Rakenteen länsipuolella on noin 3m x 1m x 1m kokoinen kaivanto, sekä noin 1,5m x 1,5m x 0,5m kokoinen kuoppa (Mäntyjärvi kuoppa jäännös 4).

**Kohteen rajaus**

Rakenteet sijaitsevat harvakseltaan noin 100m x 50m kokoisella alueella.

**Tulkinta**

Kyseessä on metsätyökämpän jäännös 1950-luvulta.

**Lisätietoja**
**Toimenpiteet**
**Tarkastukset**

Tila: 3 Toteutettu Laji: 6 Suojeluarvojen tarkastus Tarkastusvuosi: 2011  
 Tarkastuspvm: 9.6.2011 Tarkastaja: V. Laurila  
 Kuvaus: KMO kulttuuriperintöinventointi 2011

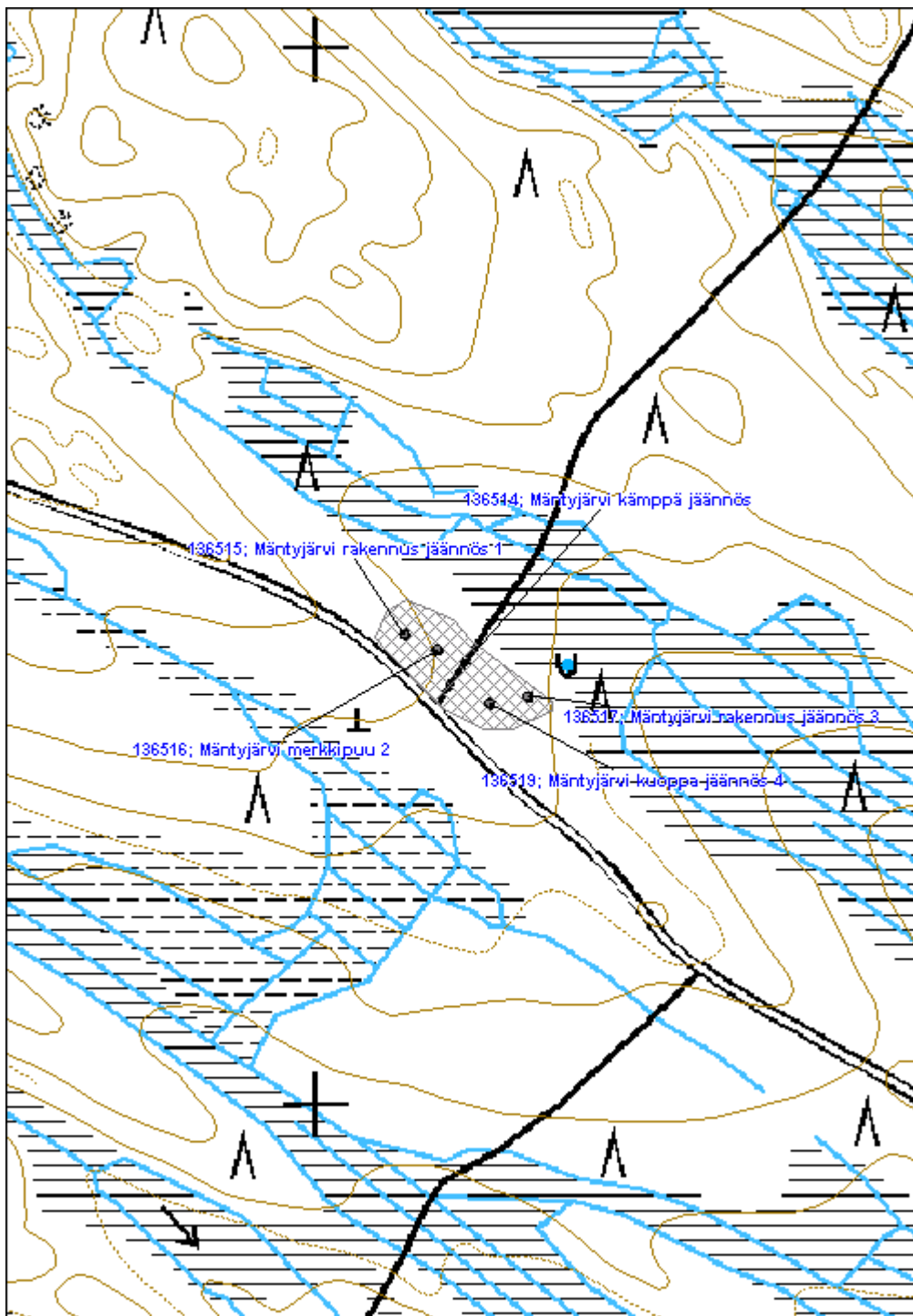
<b>Viranomaisrekisterinro:</b>		<b>Kunto:</b>	3 Huono
<b>Arvotus:</b>	8 Muu suojeluarvo	<b>Olotila:</b>	2 Ei käytössä
<b>Selitys:</b>		<b>Kohteen suojelu:</b>	9 Muu suojeluarvo
		<b>Selitys:</b>	

<b>Ympäristön suojelu:</b>	0 Ei määritelty
<b>Selitys:</b>	



Kaiverus puussa Mäntyjärven kämpän paikalla.

<b>Kohdetyyppi:</b>	9 Valmistuspaikat/työpaikat	Copyright:	© Metsähallitus 2008 © Maanmittauslaitos 1/MML/08
<b>Koordinaatit:</b>	X 7068417, Y 3634140, Z 215	Mittakaava:	1:5000





**Parvanjoki kämppä jäännös**
**MH-tunnus: 136578**

<b>Kohdetyyppi:</b>	9 Valmistuspaikat/työpaikat	<b>Haltija:</b>	131 Metsätalous Itä-Suomi
<b>Ajoitus:</b>	7116 Uusi aika	<b>Ylläpitäjä:</b>	131 Metsätalous Itä-Suomi
<b>Rakentamisvuosi:</b>		<b>Kunta:</b>	541 Nurmes
<b>Lukumäärä:</b>			

<b>Koordinaattiselitys:</b>		<b>Geometria tuotettu:</b>	4 Gps-mittaus, korjaamaton
<b>Koordinaatit:</b>	X 7082489, Y 3625099, Z 210	<b>Löydöt:</b>	

**Taustatiedot**

Kohde löydettiin inventoinnissa 13.6.2011. Kohde on merkitty kahdeksi rakennukseksi vuoden 1951 metsätaloukarttaan mutta sitä ei näy enää 1970-luvun peruskartassa.

**Ympäristön kuvaus**

Maaperä on moreenia, metsä noin 50-vuotiasta kuusimetsää.

**Kohteen kuvaus**

Kämpästä on jäljellä 2m x 2m x 1m betonitiilinen liedenjäännös. Kohteen eteläpuolella on lisäksi kaksi tiilikasaa.

**Kohteen rajaus**

Kohde rajoittuu pistemäisesti näkyvien rajojen mukaan.

**Tulkinta**

Kyseessä on purettu metsätyökämpä 1950-luvulta.

**Lisätietoja**
**Toimenpiteet**
**Tarkastukset**

Tila: 3 Toteutettu      Laji: 6 Suojeluarvojen tarkastus      Tarkastusvuosi: 2011  
 Tarkastuspvm: 13.6.2011      Tarkastaja: V. Laurila  
 Kuvaus: KMO kulttuuriperintöinventointi 2011

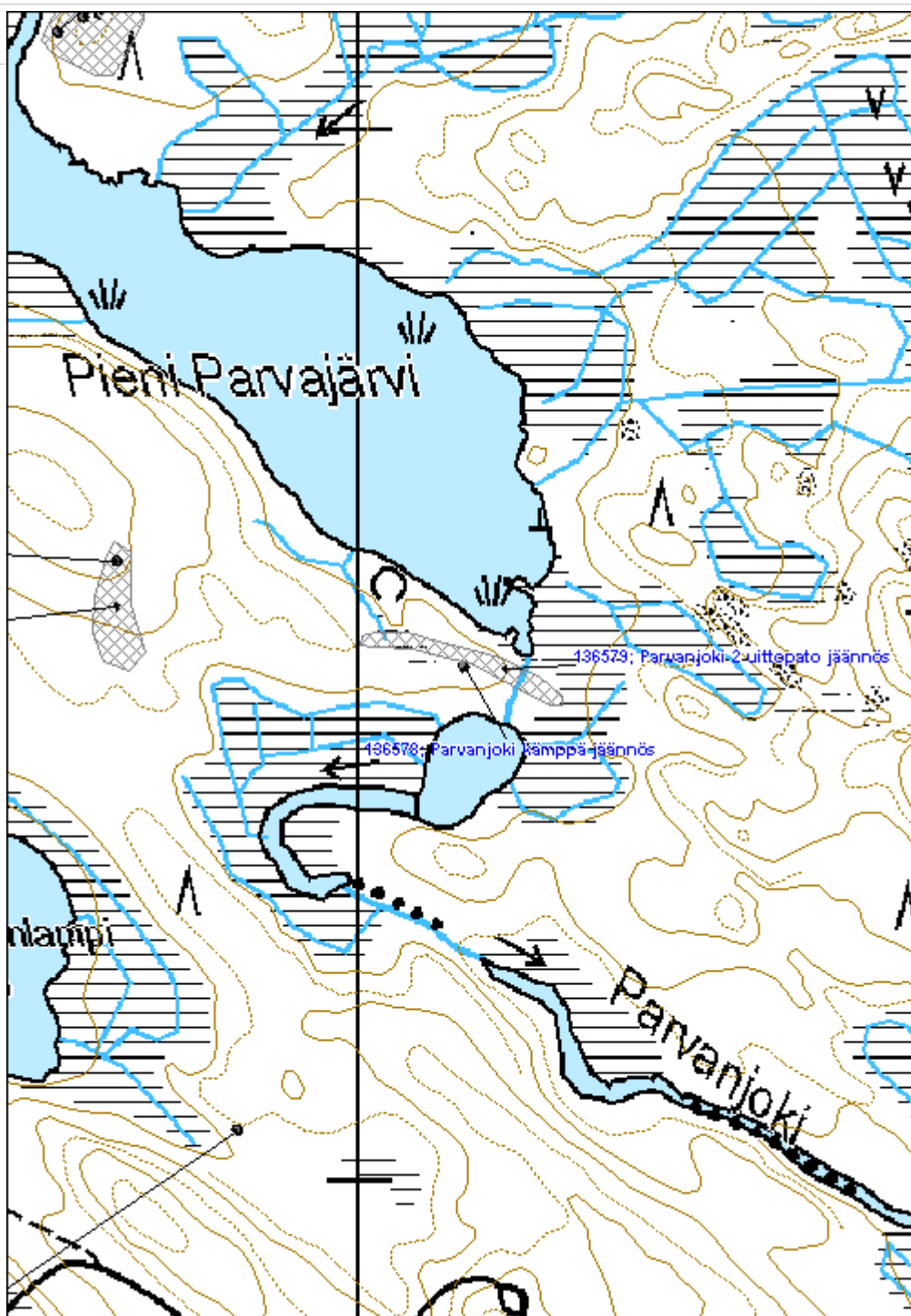
<b>Viranomaisrekisterinro:</b>		<b>Kunto:</b>	3 Huono
		<b>Olotila:</b>	2 Ei käytössä
<b>Arvotus:</b>	99 Ei suojeluarvoa	<b>Kohteen</b>	99 Ei suojeluarvoa

<b>Selitys:</b>	<b>suojelu:</b>
	<b>Selitys:</b>
<b>Ympäristön suojelu:</b>	0 Ei määritelty
<b>Selitys:</b>	



Betonitiiliä pinossa kämpän vieressä. Taustalla Parvanjoki. Kuvaussuunta etelä.

<b>Kohdetyyppi:</b>	9 Valmistuspaikat/työpaikat	Copyright:	© Metsähallitus 2008 © Maanmittauslaitos 1/MML/08
<b>Koordinaatit:</b>	X 7082489, Y 3625099, Z 210	Mittakaava:	1:10 000





**Parvanjoki 2 uittopato jäännös**

MH-tunnus: 136579

<b>Kohdetyyppi:</b>	9 Valmistuspaikat/työpaikat	<b>Haltija:</b>	131 Metsätalous Itä-Suomi
<b>Ajoitus:</b>	7116 Uusi aika	<b>Ylläpitäjä:</b>	131 Metsätalous Itä-Suomi
<b>Rakentamisvuosi:</b>		<b>Kunta:</b>	541 Nurmes
<b>Lukumäärä:</b>			

<b>Koordinaattiselitys:</b>		<b>Geometria tuotettu:</b>	4 Gps-mittaus, korjaamaton
<b>Koordinaatit:</b>	X 7082487, Y 3625135, Z 210	<b>Löydöt:</b>	

**Taustatiedot**

Kohde löydettiin inventoinnissa 13.6.2011.

**Ympäristön kuvaus**

Maaperä on moreenia, metsä noin 50-vuotiasta kuusimetsää.

**Kohteen kuvaus**

Uittopato ulottuu maavallina yhteensä noin 150 metrin matkan joen molemmilla rannoilla. Joen kohdalla padon isoista kivistä ja hirsistä rakennettu suurakenne on noin 2,5m korkea, ja 2m leveä.

**Kohteen rajaus**

Kohde rajautuu aluemaisesti näkyvien rakenteiden mukaan.

**Tulkinta**

Kyseessä on uittopato 1900-luvulta.

**Lisätietoja**
**Toimenpiteet**
**Tarkastukset**

 Tila: 3 Toteutettu Laji: 6 Suojeluarvojen tarkastus Tarkastusvuosi: 2011  
 Tarkastuspvm: 13.6.2011 Tarkastaja: V. Laurila  
 Kuvaus: KMO kulttuuriperintöinventointi 2011

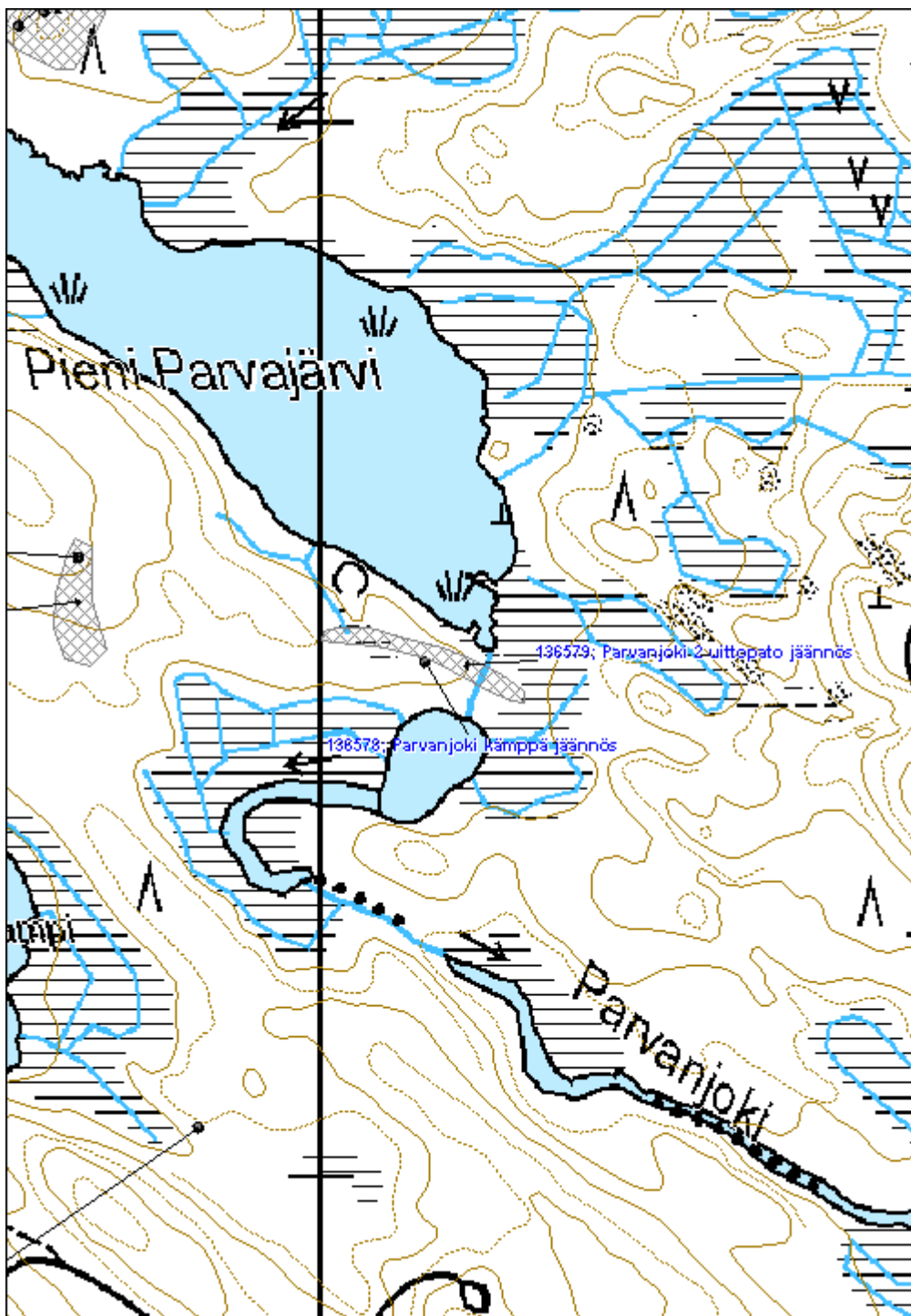
<b>Viranomaisrekisterinro:</b>		<b>Kunto:</b>	2 Keskinertainen
		<b>Olotila:</b>	2 Ei käytössä
<b>Arvotus:</b>	8 Muu suojeluarvo	<b>Kohteen suojele:</b>	9 Muu suojeluarvo

<b>Selitys:</b>	<b>Selitys:</b>
<b>Ympäristön suojelu:</b>	0 Ei määritelty
<b>Selitys:</b>	



Uittopadon portin rakenteita ja portin päältä kulkeva lahonnut hirsi. Kuvaussuunta länsi.

<b>Kohdetyyppi:</b>	9 Valmistuspaikat/työpaikat	Copyright:	© Metsähallitus 2008 © Maanmittauslaitos 1/MML/08
<b>Koordinaatit:</b>	X 7082487, Y 3625135, Z 210	Mittakaava:	1:5000





<b>Kärenjoki uittopato jäännös</b>	<b>MH-tunnus: 136580</b>
------------------------------------	--------------------------

<b>Kohdetyyppi:</b>	9 Valmistuspaikat/työpaikat	<b>Haltija:</b>	131 Metsätalous Itä-Suomi
<b>Ajoitus:</b>	7116 Uusi aika	<b>Ylläpitäjä:</b>	131 Metsätalous Itä-Suomi
<b>Rakentamisvuosi:</b>		<b>Kunta:</b>	541 Nurmes
<b>Lukumäärä:</b>			

<b>Koordinaattiselitys:</b>	<b>Geometria tuotettu:</b>
<b>Koordinaatit:</b>	X 7081509, Y 3625618, Z 205
	<b>Löydöt:</b> 4 Gps-mittaus, korjaamaton

**Taustatiedot**

Kohde löydettiin inventoinnissa 13.6.2011.

**Ympäristön kuvaus**

Maaperä on moreenia, metsä nuorta koivu-kuusi sekametsää.

**Kohteen kuvaus**

Pato koostuu noin 1,5m korkeasta ja noin 3m leveästä maavallista. Joen kohdalla padossa ei ole enää selkeitä rakenteita pois lukien muutama lahonnut hirsi. Pato ulottuu noin 20m länsirannalle ja noin 35m itärannalle. Tammen yhteispituus on noin 80 metriä.

**Kohteen rajaus**

Kohde rajautuu aluemaisesti näkyvien rakenteiden mukaan.

**Tulkinta**

Kyseessä on uittopato 1900-luvulta.

**Lisätietoja**
**Toimenpiteet**
**Tarkastukset**

Tila: 3 Toteutettu      Laji: 6 Suojeluarvojen tarkastus      Tarkastusvuosi: 2011  
 Tarkastuspvm: 13.6.2011      Tarkastaja: V. Laurila  
 Kuvaus: KMO kulttuuriperintöinventointi 2011

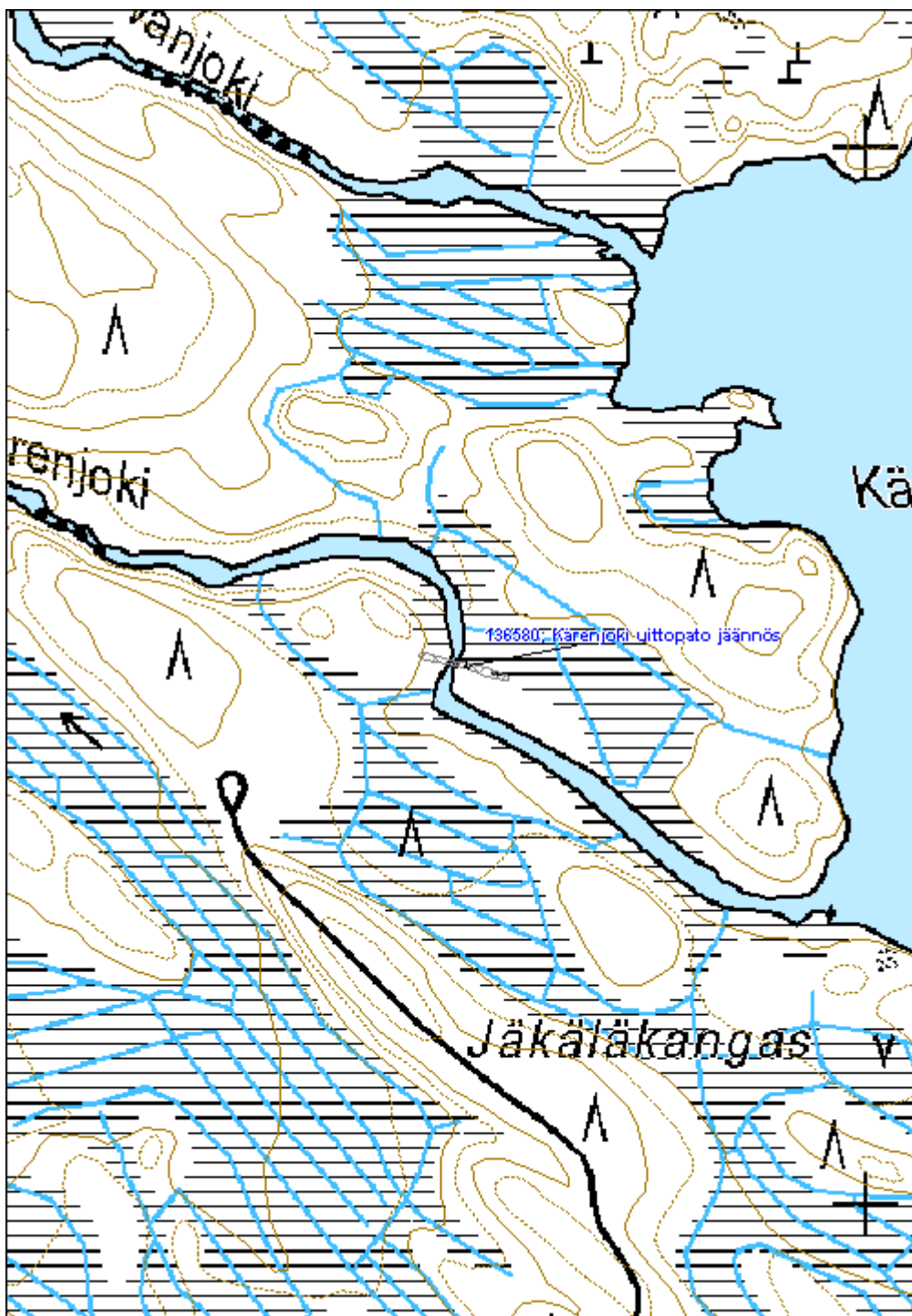
<b>Viranomaisrekisterinro:</b>	<b>Kunto:</b> 3 Huono
	<b>Olutila:</b> 2 Ei käytössä
<b>Arvotus:</b>	<b>Kohteen</b> 9 Muu suojeluarvo
	8 Muu suojeluarvo

<b>Selitys:</b>	<b>suojelu:</b>
	<b>Selitys:</b>
<b>Ympäristön suojelu:</b>	0 Ei määritelty
<b>Selitys:</b>	



Uittopadon rakenteet kulkevat pitkänä kumpareena metsässä kuusten peittämänä.

<b>Kohdetyyppi:</b>	9 Valmistuspaikat/työpaikat	Copyright:	© Metsähallitus 2008 © Maanmittauslaitos 1/MML/08
<b>Koordinaatit:</b>	X 7081509, Y 3625618, Z 205	Mittakaava:	1:5000





<b>Parvajärvi kämppä jäännös</b>	<b>MH-tunnus: 136591</b>
----------------------------------	--------------------------

<b>Kohdetyyppi:</b>	9 Valmistuspaikat/työpaikat	<b>Haltija:</b>	131 Metsätalous Itä-Suomi
<b>Ajoitus:</b>	7116 Uusi aika	<b>Ylläpitäjä:</b>	131 Metsätalous Itä-Suomi
<b>Rakentamisvuosi:</b>		<b>Kunta:</b>	541 Nurmes
<b>Lukumäärä:</b>			

<b>Koordinaattiselitys:</b>	<b>Geometria tuotettu:</b>
<b>Koordinaatit:</b>	4 Gps-mittaus, korjaamaton
X 7083223, Y 3624478, Z 213	<b>Löydöt:</b>

***Taustatiedot***

Kohde löydettiin inventoinnissa 13.6.2011. Kohde merkitty kämpänpaikaksi SutiGISiin

***Ympäristön kuvaus***

Maaperä on moreenia, metsä noin 50-vuotiasta istutuskuusikkoa. Mahdollisesti kyseessä on vanhaa peltomaata.

***Kohteen kuvaus***

Kohde sisältää kaksi kuoppaa. Toinen kooltaan noin 2m x 1m x 1m ja toinen 1m x 0,5m x 0,5m. Paikalla on ollut kämppä tai asuinpaikka.

***Kohteen rajaus***

Kohde rajautuu pistemäisesti näkyvien rajojen mukaan.

***Tulkinta***

Metsätyökämpän sija 1900-luvulta.

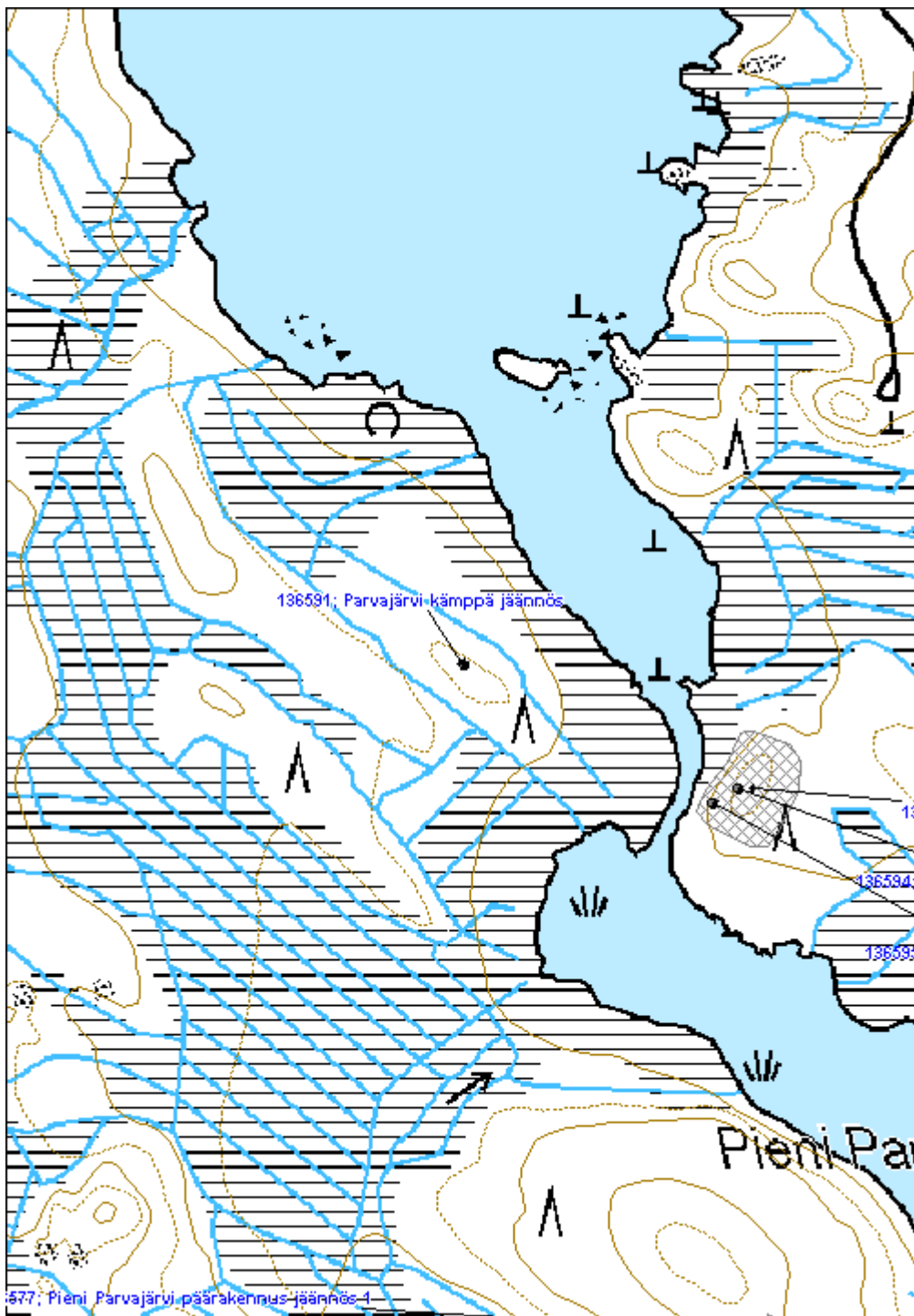
***Lisätietoja***
***Toimenpiteet***
***Tarkastukset***

Tila: 3 Toteutettu      Laji: 6 Suojeluarvojen tarkastus      Tarkastusvuosi: 2011  
 Tarkastuspvm: 13.6.2011      Tarkastaja: V. Laurila  
 Kuvaus: KMO kulttuuriperintöinventointi 2011

<b>Viranomaisrekisterinro:</b>	<b>Kunto:</b>
	3 Huono
	<b>Olotila:</b>
	2 Ei käytössä
<b>Arvotus:</b>	<b>Kohteen</b>
99 Ei suojeluarvoa	99 Ei suojeluarvoa

<b>Selitys:</b>		<b>suojelu:</b>
<b>Selitys:</b>		<b>Selitys:</b>
<b>Ympäristön suojelu:</b>	0 Ei määritelty	
<b>Selitys:</b>		

<b>Kohdetyyppi:</b>	9 Valmistuspaikat/työpaikat	Copyright:	© Metsähallitus 2008 © Maanmittauslaitos 1/MML/08
<b>Koordinaatit:</b>	X 7083223, Y 3624478, Z 213	Mittakaava:	1:5000





**447 Peurajärvi, Käärmesärkkä kämpä jäännös**

MH-tunnus: 136600

<b>Kohdetyyppi:</b>	9 Valmistuspaikat/työpaikat	<b>Haltija:</b>	131 Metsätalous Itä-Suomi
<b>Ajoitus:</b>	7116 Uusi aika	<b>Ylläpitäjä:</b>	131 Metsätalous Itä-Suomi
<b>Rakentamisvuosi:</b>		<b>Kunta:</b>	541 Nurmes
<b>Lukumäärä:</b>			

<b>Koordinaattiselitys:</b>		<b>Geometria tuotettu:</b>	4 Gps-mittaus, korjaamaton
<b>Koordinaatit:</b>	X 7083993, Y 3605889, Z 160	<b>Löydöt:</b>	

**Taustatiedot**

Kohde löydettiin inventoinnissa 14.6.2011. Vuoden 1951 metsätalouuskarttaan ei paikalle ole merkitty mitään, 1970-luvun peruskartassa sen sijaan paikalla on kylmiä rakennuksia.

**Ympäristön kuvaus**

Maaperä on hiekkaista moreenia, metsä vanhaa mäntymetsää.

**Kohteen kuvaus**

Paikalla on epämääräisiä jälkiä rakennuksista. Alueella on tiiltä, lasia ja muuta vastaavaa purkujätteeltä vaikuttavaa roskaa. Paikalle johtavan tien päätepisteessä on muutamia pieniä aukioita joista yhdellä sijaitsee vielä käytössä oleva pumppukaivo. Lähimetsässä on lisäksi muutamia epämääräisiä kuoppia.

**Kohteen rajaus**

Kohde rajautuu pistemäisesti näkyvien rajojen mukaan.

**Tulkinta**

Kyseessä on luultavasti kämpän tai varaston jäännös noin 1960-luvulta.

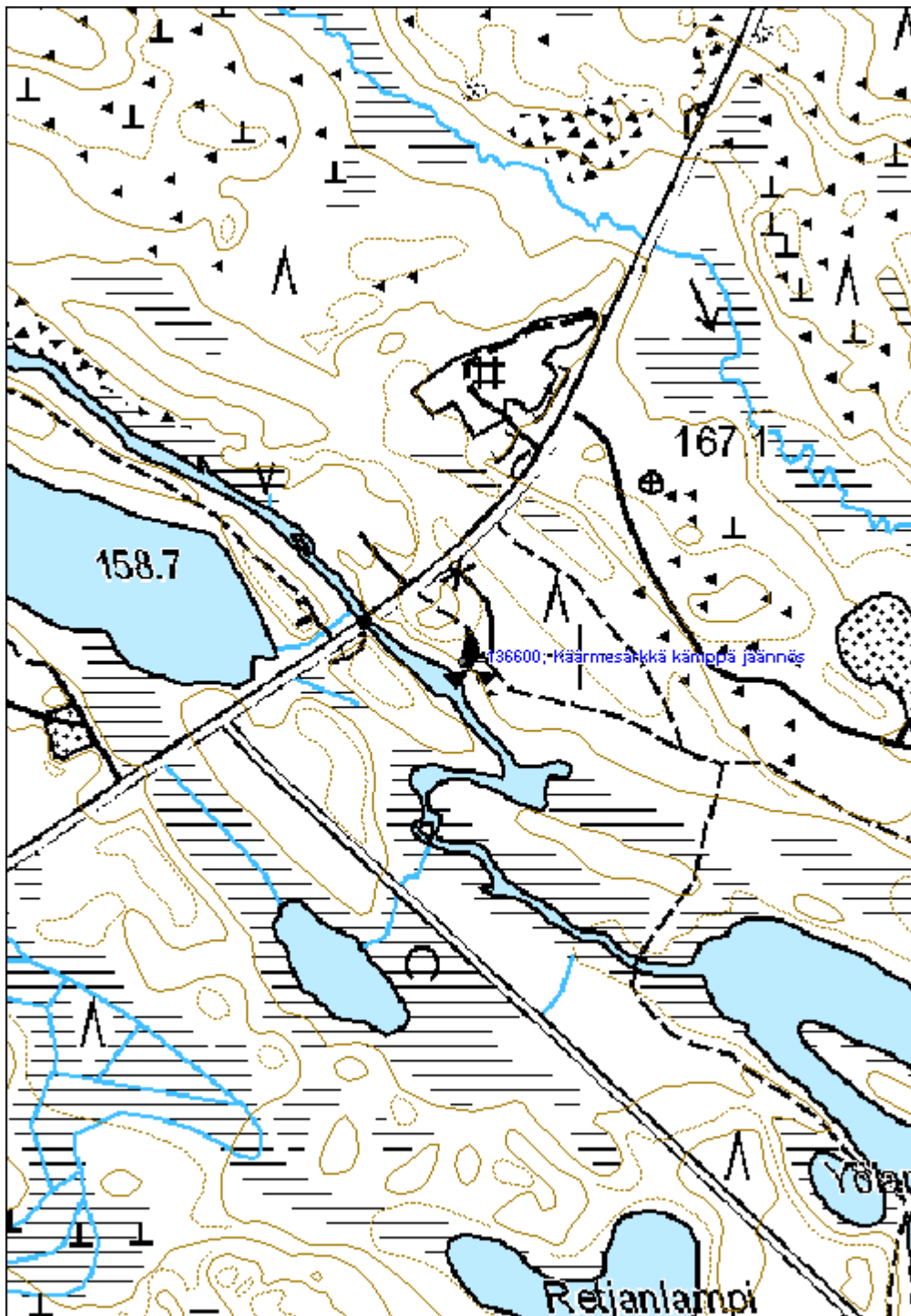
**Lisätietoja**
**Toimenpiteet**
**Tarkastukset**

Tila: 3 Toteutettu Laji: 6 Suojeluarvojen tarkastus Tarkastusvuosi: 2011  
 Tarkastuspvm: 14.6.2011 Tarkastaja: V. Laurila  
 Kuvaus: KMO kulttuuriperintöinventointi 2011

<b>Viranomaisrekisterinro:</b>	<b>Kunto:</b>	3 Huono
	<b>Olotila:</b>	2 Ei käytössä

<b>Arvotus:</b>	99 Ei suojeluarvoa	<b>Kohteen suojelu:</b>	99 Ei suojeluarvoa
<b>Selitys:</b>		<b>Selitys:</b>	
<b>Ympäristön suojelu:</b>	0 Ei määritelty		
<b>Selitys:</b>			

<b>Kohdetyyppi:</b>	9 Valmistuspaikat/työpaikat	Copyright:	© Metsähallitus 2008 © Maanmittauslaitos 1/MML/08
<b>Koordinaatit:</b>	X 7083993, Y 3605889, Z 160	Mittakaava:	1:5000





**447 Peurajärvi, Peurajärven Mäntyjärvi 3**

MH-tunnus: 136601

<b>Kohdetyyppi:</b>	9 Valmistuspaikat/työpaikat	<b>Haltija:</b>	131 Metsätalous Itä-Suomi
<b>Ajoitus:</b>	7116 Uusi aika	<b>Ylläpitäjä:</b>	131 Metsätalous Itä-Suomi
<b>Rakentamisvuosi:</b>		<b>Kunta:</b>	541 Nurmes
<b>Lukumäärä:</b>			

<b>Koordinaattiselitys:</b>		<b>Geometria tuotettu:</b>	4 Gps-mittaus, korjaamaton
<b>Koordinaatit:</b>	X 7083408, Y 3607592, Z 160	<b>Löydöt:</b>	

**Taustatiedot**

Kohde löydettiin inventoinnissa 14.6.2011 paikallisten asukkaiden haastattelun perusteella. Maija Huuskon tiedonannon mukaan kyseessä on savottakohde, toisessa korsussa on asunut kolme jätkää ja toisessa hevonen. Maija Huuskon isoisä Simo Hiltunen on ollut rakentamassa korsua ja asunut siinä talven 1930-luvulla.

**Ympäristön kuvaus**

Maaperä on hiekkaa, metsä vanhaa mäntyvaltaista rantametsää.

**Kohteen kuvaus**

Kohde sisältää kaksi hiekkaiseen rinteeseen kaivettua korsunjäännettä (Peurajärven Mäntyjärvi rakennus jäännös 1 ja 2). Mitoiltaan korsunjäänteet ovat noin 6m x 6m, syvyydeltään noin 1,5m. Molemmissa on noin metrin levyiset oviaukot kohti järveä. Itäisemmässä on jäljellä vielä maatuneita kattohirsien jäänteitä.

**Kohteen rajaus**

Kohde rajautuu aluemaisesti näkyvien rakenteiden mukaan.

**Tulkinta**

Kyseessä on metsätyökämpä noin 1930-luvulta.

**Lisätietoja**
**Toimenpiteet**
**Tarkastukset**

Tila: 3 Toteutettu Laji: 6 Suojeluarvojen tarkastus Tarkastusvuosi: 2011  
 Tarkastuspvm: 14.6.2011 Tarkastaja: V. Laurila  
 Kuvaus: KMO kulttuuriperintöinventointi 2011

**Viranomais-** **Kunto:** 2 Kesinkertainen

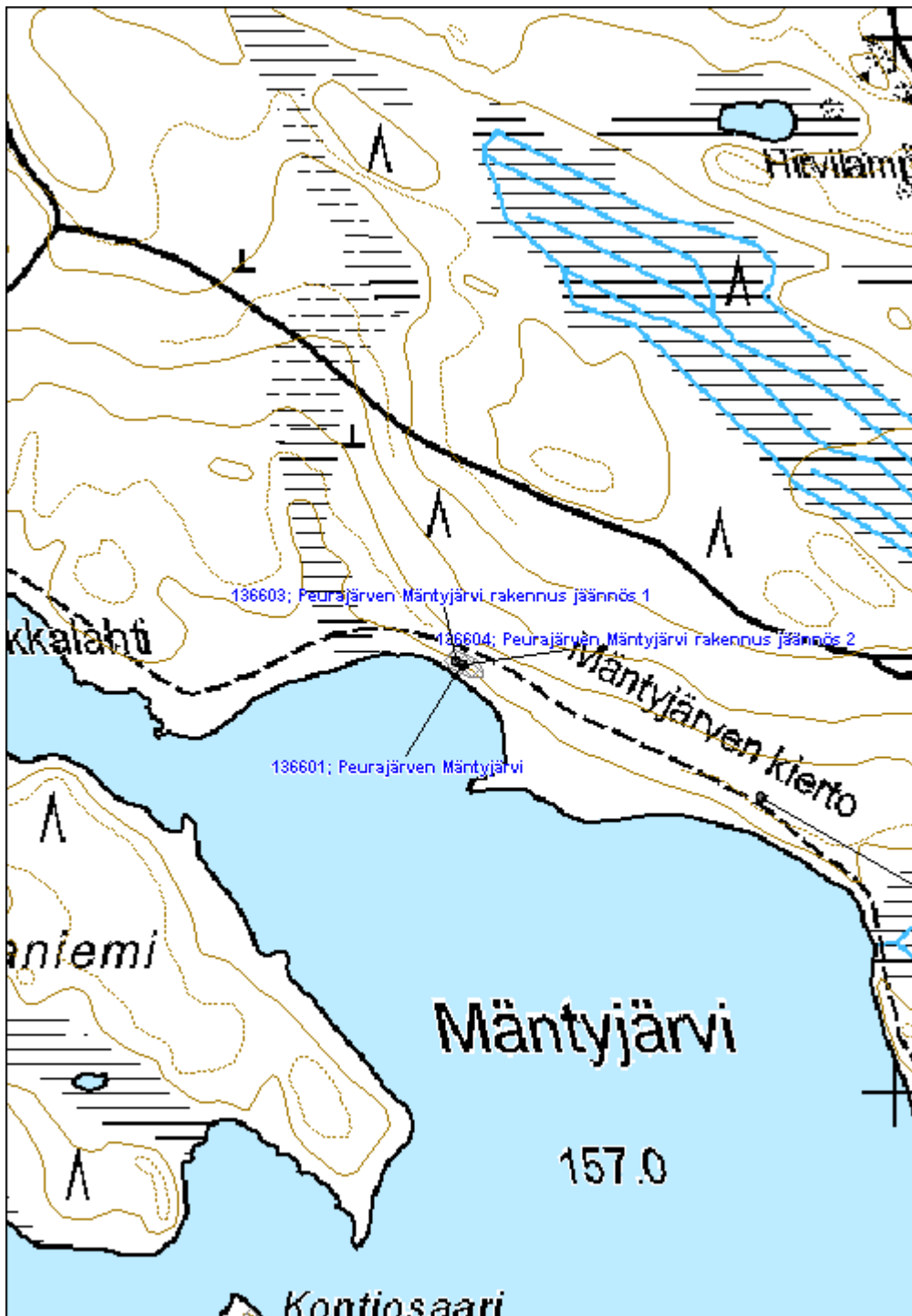
<b>rekisterinro:</b>		<b>Olotila:</b>	2 Ei käytössä
<b>Arvotus:</b>	8 Muu suojeluarvo	<b>Kohteen suojelu:</b>	9 Muu suojeluarvo
<b>Selitys:</b>		<b>Selitys:</b>	

<b>Ympäristön suojelu:</b>	0 Ei määritelty
<b>Selitys:</b>	



Neliömäinen korsunjäänne rinteessä, suuaukko kuvan alaosan vasemmassa reunassa.

<b>Kohdetyyppi:</b>	9 Valmistuspaikat/työpaikat	Copyright:	© Metsähallitus 2008 © Maanmittauslaitos 1/MML/08
<b>Koordinaatit:</b>	X 7083408, Y 3607592, Z 160	Mittakaava:	1:5000





**Mätäskoski uittopato jäännös**
**MH-tunnus: 136606**

<b>Kohdetyyppi:</b>	9 Valmistuspaikat/työpaikat	<b>Haltija:</b>	131 Metsätalous Itä-Suomi
<b>Ajoitus:</b>	7116 Uusi aika	<b>Ylläpitäjä:</b>	131 Metsätalous Itä-Suomi
<b>Rakentamisvuosi:</b>		<b>Kunta:</b>	541 Nurmes
<b>Lukumäärä:</b>			

<b>Koordinaattiselitys:</b>		<b>Geometria tuotettu:</b>	0 Ei tiedossa
<b>Koordinaatit:</b>	X 7083084, Y 3609127	<b>Löydöt:</b>	

**Taustatiedot**

Kohde löydettiin inventoinnissa 14.6.2011. Kohde on merkitty uittopadoksi vuoden 1951 metsätaloukartaan ja 1970-luvun peruskartaan. Molemmissa kartoissa näkyy vierellä myös kämpä joka on nykyään vuokrattu yksityisille.

**Ympäristön kuvaus**

Maaperä on moreenia, metsä vanhaa mäntymetsää.

**Kohteen kuvaus**

Uittopato ulottuu kohtuullisen massiivisena maavallina noin 30 metriä joen kummallekin puolelle. Portin kohdalla on näkyvissä hirsi- ja kivirakennetta. Portin kohdalla padon korkeus on yli 2 metriä. Padon päältä kulkee kärrypolku ja sen yli on rakennettu polkusilta.

**Kohteen rajaus**

Kohde rajautuu näkyvien rakenteiden mukaan.

**Tulkinta**

Kyseessä on uittopato 1900-luvulta.

**Lisätietoja**
**Toimenpiteet**
**Tarkastukset**

Tila: 3 Toteutettu Laji: 6 Suojeluarvojen tarkastus Tarkastusvuosi: 2011  
 Tarkastuspvm: 14.6.2011 Tarkastaja: V. Laurila  
 Kuvaus: KMO kulttuuriperintöinventointi 2011

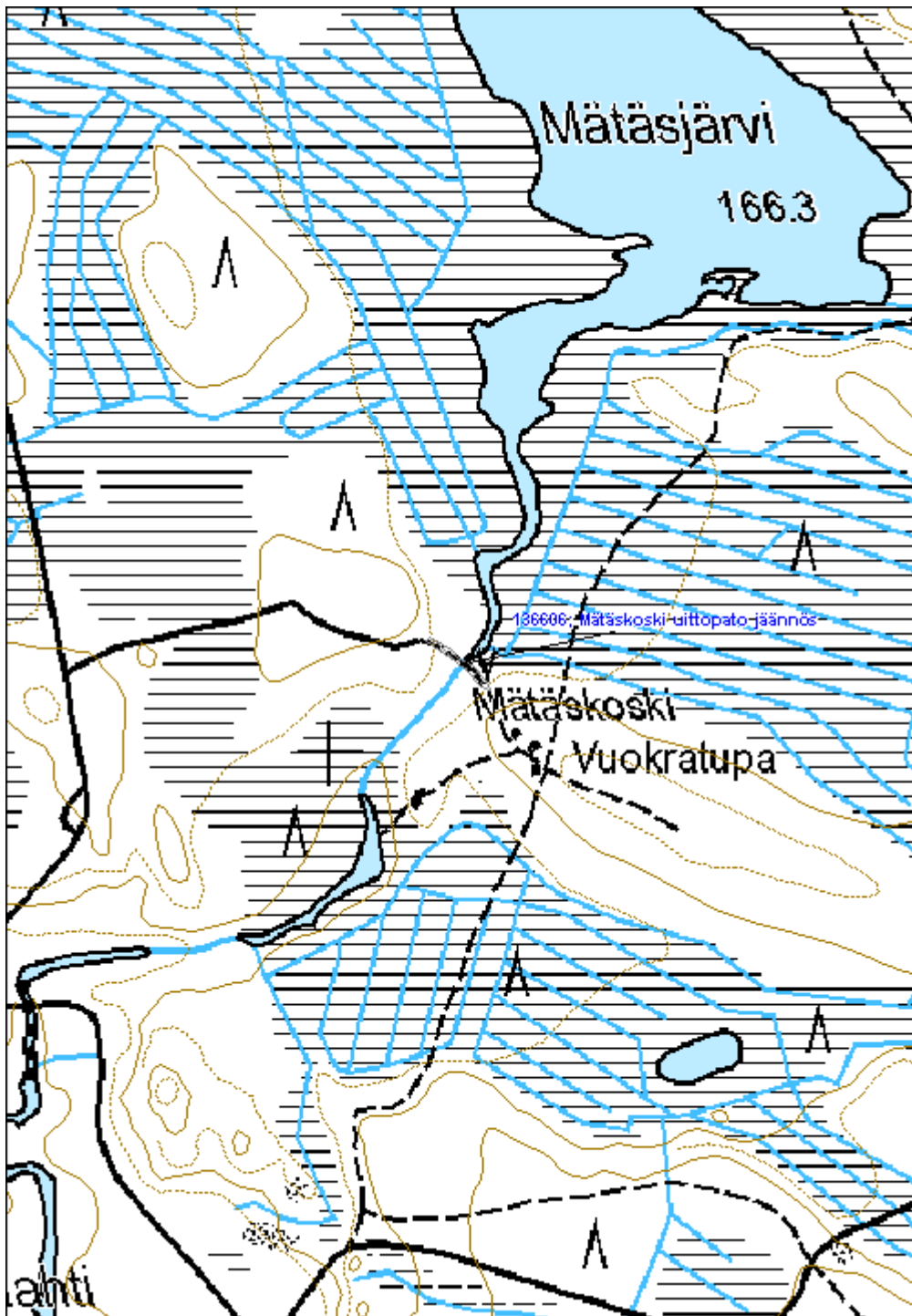
<b>Viranomaisrekisterinro:</b>	<b>Kunto:</b>	2 Keskinertainen
	<b>Olotila:</b>	2 Ei käytössä

<b>Arvotus:</b>	8 Muu suojeluarvo	<b>Kohteen suojelu:</b>	9 Muu suojeluarvo
<b>Selitys:</b>		<b>Selitys:</b>	
<b>Ympäristön suojelu:</b>	0 Ei määritelty		
<b>Selitys:</b>			



Uittopadon rakenteita polkusillan alla. Kuvaussuunta luode.

<b>Kohdetyyppi:</b>	9 Valmistuspaikat/työpaikat	Copyright:	© Metsähallitus 2008 © Maanmittauslaitos 1/MML/08
<b>Koordinaatit:</b>	X 7083084, Y 3609127	Mittakaava:	1:5000





<b>447 Peurajärvi, Mäntyjoki uittopato jäännös</b>	<b>MH-tunnus: 136607</b>
----------------------------------------------------	--------------------------

<b>Kohdetyyppi:</b>	9 Valmistuspaikat/työpaikat	<b>Haltija:</b>	131 Metsätalous Itä-Suomi
<b>Ajoitus:</b>	7116 Uusi aika	<b>Ylläpitäjä:</b>	131 Metsätalous Itä-Suomi
<b>Rakentamisvuosi:</b>		<b>Kunta:</b>	541 Nurmes
<b>Lukumäärä:</b>			

<b>Koordinaattiselitys:</b>	<b>Geometria tuotettu:</b>
<b>Koordinaatit:</b>	4 Gps-mittaus, korjaamaton
X 7083247, Y 3606461, Z 158	<b>Löydöt:</b>

**Taustatiedot**

Kohde löydettiin inventoinnissa 14.6.2011. Kohde on merkitty uittopadoksi vuoden 1951 metsätalokarttaan. 1970-luvun kartassa päältä menee maantie.

**Ympäristön kuvaus**

Maaperä on hiekkaista moreenia. Ympäriällä on mäntyvaltaista rantametsikköä.

**Kohteen kuvaus**

Nykyisen maantiesillan ympärillä on muutamia kuoppia ja lahonneita hirsiiä.

**Kohteen rajaus**

Kohde rajautuu pistemäisesti näkyvine rakenteiden mukaan.

**Tulkinta**

Kyseessä on 1900-luvun puolivälin uittopato jonka päälle on rakennettu maantiesilta.

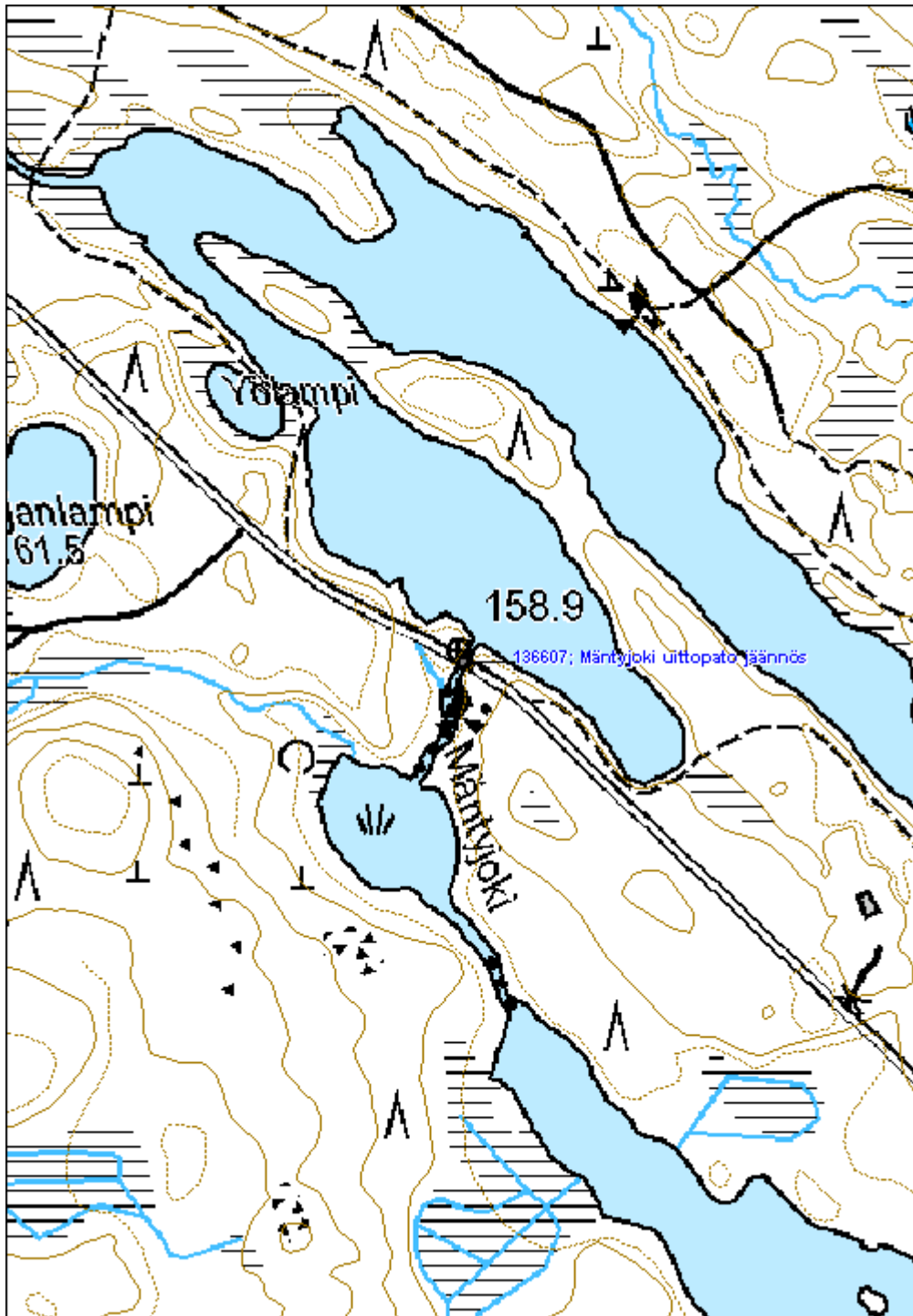
**Lisätietoja**
**Toimenpiteet**
**Tarkastukset**

Tila: 3 Toteutettu      Laji: 6 Suojeluarvojen tarkastus      Tarkastusvuosi: 2011  
 Tarkastuspvm: 14.6.2011      Tarkastaja: V. Laurila  
 Kuvaus: KMO kulttuuriperintöinventointi 2011

<b>Viranomaisrekisterinro:</b>	<b>Kunto:</b>
	3 Huono
	<b>Olotila:</b>
	2 Ei käytössä
<b>Arvotus:</b>	<b>Kohteen suojele:</b>
99 Ei suojeluarvoa	99 Ei suojeluarvoa

<b>Selitys:</b>		<b>Selitys:</b>	
<b>Ympäristön suojelu:</b>	0	Ei määritelty	
<b>Selitys:</b>			

<b>Kohdetyyppi:</b>	9 Valmistuspaikat/työpaikat	Copyright:	© Metsähallitus 2008 © Maanmittauslaitos 1/MML/08
<b>Koordinaatit:</b>	X 7083247, Y 3606461, Z 158	Mittakaava:	1:5000





**447 Peurajärvi, Rosvohotu pato jäännös**
**MH-tunnus: 136608**

<b>Kohdetyyppi:</b>	9 Valmistuspaikat/työpaikat	<b>Haltija:</b>	131 Metsätalous Itä-Suomi
<b>Ajoitus:</b>	7116 Uusi aika	<b>Ylläpitäjä:</b>	131 Metsätalous Itä-Suomi
<b>Rakentamisvuosi:</b>		<b>Kunta:</b>	541 Nurmes
<b>Lukumäärä:</b>			

<b>Koordinaattiselitys:</b>		<b>Geometria tuotettu:</b>	4 Gps-mittaus, korjaamaton
<b>Koordinaatit:</b>	X 7082601, Y 3607290, Z 157	<b>Löydöt:</b>	

**Taustatiedot**

Kohde löydettiin inventoinnissa 14.6.2011. Vuoden 1951 metsätalouuskartassa kohteen kohdalla kulkee polku.

**Ympäristön kuvaus**

Kohde sijaitsee moreenikankaan reunalla ja avosuolla. Metsä on noin 40-vuotiaasta männikköä.

**Kohteen kuvaus**

Pato on rakennettu järvien välisen suo-osuuden kohdalle. Pato koostuu suon kohdalla neljästä hirsikerrasta hirsitolppien tukemana. Hirsien pohjoispuolelle on lisäksi koottu hieman maata. Suon reunoilla pato koostuu noin 2m leveästä maavallista. Padon päällä kulkee polku.

**Kohteen rajaus**

Kohde rajautuu aluemaisesti näkyvien rakenteiden mukaan.

**Tulkinta**

Kyseessä on uittoon liittyvä pato 1900-luvulta.

**Lisätietoja**

Pato on rakennettu apupadoksi estämään veden karkaaminen kosteikkaa myöten ylemmän järven vedenpintaa nostettaessa.

**Toimenpiteet**
**Tarkastukset**

Tila: 3 Toteutettu Laji: 6 Suojeluarvojen tarkastus Tarkastusvuosi: 2011  
 Tarkastuspvm: 14.6.2011 Tarkastaja: V. Laurila  
 Kuvaus: KMO kulttuuriperintöinventointi 2011

<b>Viranomaisrekisterinro:</b>	<b>Kunto:</b>	2 Keskinertainen
--------------------------------	---------------	------------------

<b>Arvotus:</b>	8 Muu suojeluarvo	<b>Olotila:</b>	2 Ei käytössä
<b>Selitys:</b>		<b>Kohteen suojelu:</b>	9 Muu suojeluarvo
		<b>Selitys:</b>	

<b>Ympäristön suojelu:</b>	0 Ei määritelty
<b>Selitys:</b>	



Rosvohodun padon rakenteita suolla.

<b>Kohdetyyppi:</b>	9 Valmistuspaikat/työpaikat	<b>Copyright:</b>	© Metsähallitus 2008 © Maanmittauslaitos 1/MML/08
<b>Koordinaatit:</b>	X 7082601, Y 3607290, Z 157	<b>Mittakaava:</b>	1:5000





**Ahmolampi kämppä jäännös**
**MH-tunnus: 136647**

<b>Kohdetyyppi:</b>	9 Valmistuspaikat/työpaikat	<b>Haltija:</b>	131 Metsätalous Itä-Suomi
<b>Ajoitus:</b>	7116 Uusi aika	<b>Ylläpitäjä:</b>	131 Metsätalous Itä-Suomi
<b>Rakentamisvuosi:</b>		<b>Kunta:</b>	541 Nurmes
<b>Lukumäärä:</b>			

<b>Koordinaattiselitys:</b>		<b>Geometria tuotettu:</b>	4 Gps-mittaus, korjaamaton
<b>Koordinaatit:</b>	X 7078652, Y 3607519, Z 155	<b>Löydöt:</b>	

**Taustatiedot**

Kohde löydettiin inventoinnissa 14.6.2011. 1970-luvun peruskartassa paikalla on yksi kylmä rakennus. 1951 metsätaloukskartalla pisteessä on # -symboli.

**Ympäristön kuvaus**

Maaperä on moreenia, metsä alueella on lehtipuuvaltaista pihakasvillisuutta ja rantametsää.

**Kohteen kuvaus**

Kämpästä on jäljellä epäselvää noin 1m korkeaa kivijalkaa (Ahmolampi kämppä jäännös 1) jonka sisällä kellarimaista rakennetta. Rakenteen jäännös vaikuttaisi suurin piirtein suorakulmion muotoiselta vaikka ei olekaan yhtenäinen. Mitoiltaan rakenne on noin 20m x 8m. Alueella on myös metalliromua, esimerkiksi saunan kiuas.

Pihan lounaispuolella on puretun saunan jäännös (Ahmolampi sauna jäännös 2), mitoiltaan noin 4m x 4m jonka nurkassa on noin 1,5m x 1m x 0,5m kokoinen rökkiö. Saunan vieressä on 1m x 1m kokoinen hirsireunainen syvä kaivo (Ahmolampi kaivo 3).

**Kohteen rajaus**

Kohde rajautuu aluemaisesti näkyvien rakenteiden mukaan.

**Tulkinta**

Kyseessä on metsätyökämpän jäännös 1900-luvulta.

**Lisätietoja**
**Toimenpiteet**

Tila: 1 Ehdotettu                      Laji: 11 Korjaus / kunnostus                      Toimenpidevuosi: 2012  
 Kuvaus: Avoimen kaivon täyttö tai kattaminen

**Tarkastukset**

Tila: 3 Toteutettu	Laji: 6 Suojeluarvojen tarkastus	Tarkastusvuosi: 2011
Tarkastuspvm: 14.6.2011	Tarkastaja: V. Laurila	
Kuvaus: KMO kulttuuriperintöinventointi 2011		

<b>Viranomais-</b> <b>rekisterinro:</b>		<b>Kunto:</b> 2 Kesinkertainen
<b>Arvotus:</b>	8 Muu suojeluarvo	<b>Olotila:</b> 2 Ei käytössä
<b>Selitys:</b>		<b>Kohteen</b> <b>suojelu:</b> 9 Muu suojeluarvo
		<b>Selitys:</b>

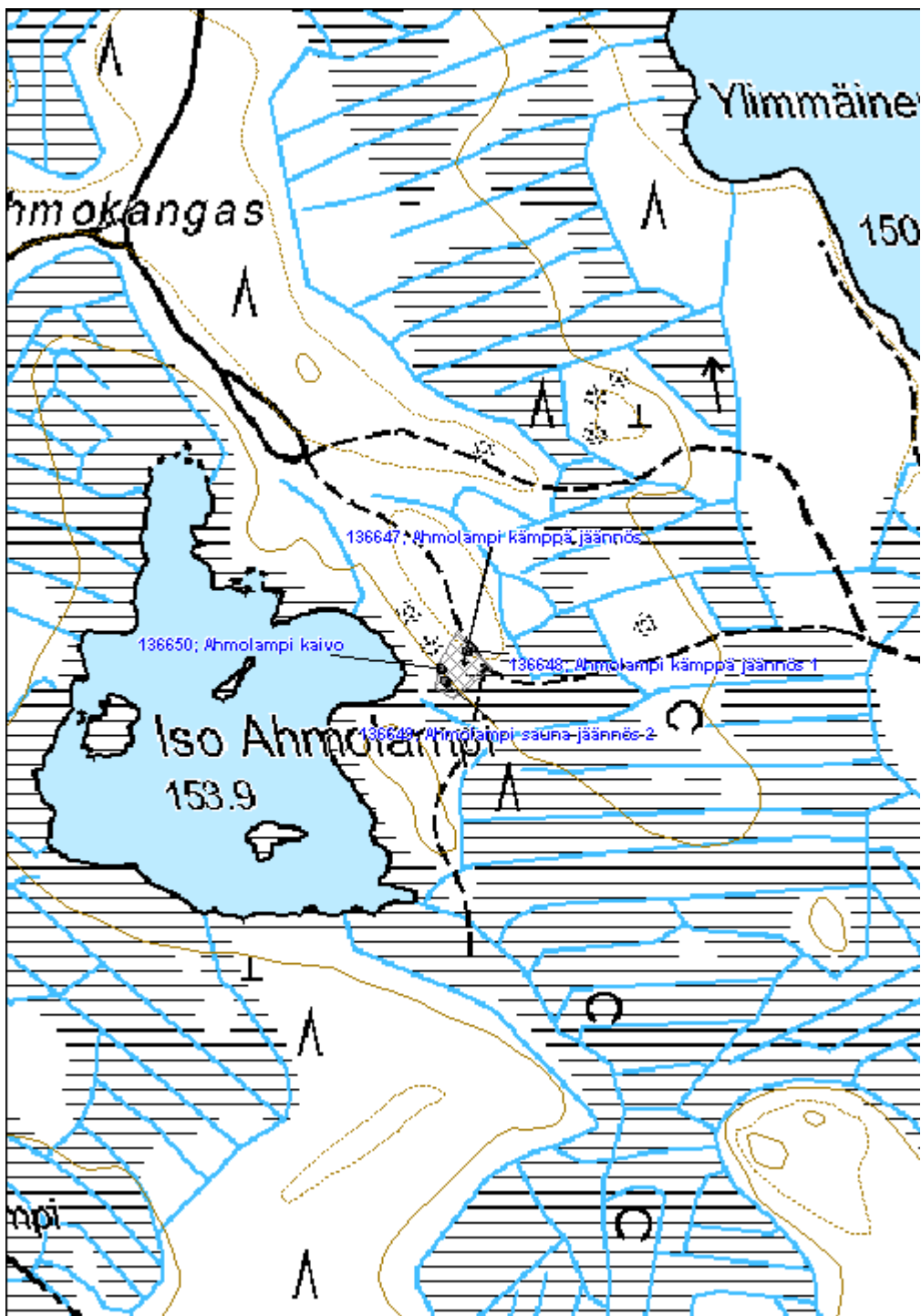
<b>Ympäristön</b> <b>suojelu:</b>	0 Ei määritelty
--------------------------------------	-----------------

<b>Selitys:</b>	
-----------------	--



Kämpän saunan jäännös

<b>Kohdetyyppi:</b>	9 Valmistuspaikat/työpaikat	Copyright:	© Metsähallitus 2008 © Maanmittauslaitos 1/MML/08
<b>Koordinaatit:</b>	X 7078652, Y 3607519, Z 155	Mittakaava:	1:5000





**Kokko-Raate 2 kämppä jäännös**

MH-tunnus: 136694

<b>Kohdetyyppi:</b>	9 Valmistuspaikat/työpaikat	<b>Haltija:</b>	131 Metsätalous Itä-Suomi
<b>Ajoitus:</b>	7116 Uusi aika	<b>Ylläpitäjä:</b>	131 Metsätalous Itä-Suomi
<b>Rakentamisvuosi:</b>		<b>Kunta:</b>	541 Nurmes
<b>Lukumäärä:</b>			

<b>Koordinaattiselitys:</b>		<b>Geometria tuotettu:</b>	4 Gps-mittaus, korjaamaton
<b>Koordinaatit:</b>	X 7067404, Y 3622160, Z 177	<b>Löydöt:</b>	

**Taustatiedot**

Kohde löydettiin inventoinnissa 16.6.2011. Kohde on merkitty 1970-luvun peruskarttaan.

**Ympäristön kuvaus**

Maaperä on moreenia, metsä noin 50-vuotiasta männikköä ja rantametsää.

**Kohteen kuvaus**

Kämpänjäännös sijaitsee pienellä kumpareella järven rannalla. Noin 2m x 3m kokoisella alueella on tiilenmurua ja vastaavaa lieden jäännöstä. Ympäristössä vaikuttaisi olleen rakennus. Hieman rannempana on toisen rakennuksen tiilinen kivijalka, mitoiltaan noin 3m x 4m. Rakenteiden välissä on noin 0,5m x 0,5m x 0,3m kokoinen kuoppa.

**Kohteen rajaus**

Kohde rajautuu pistemäisesti näkyvien rajojen mukaan.

**Tulkinta**

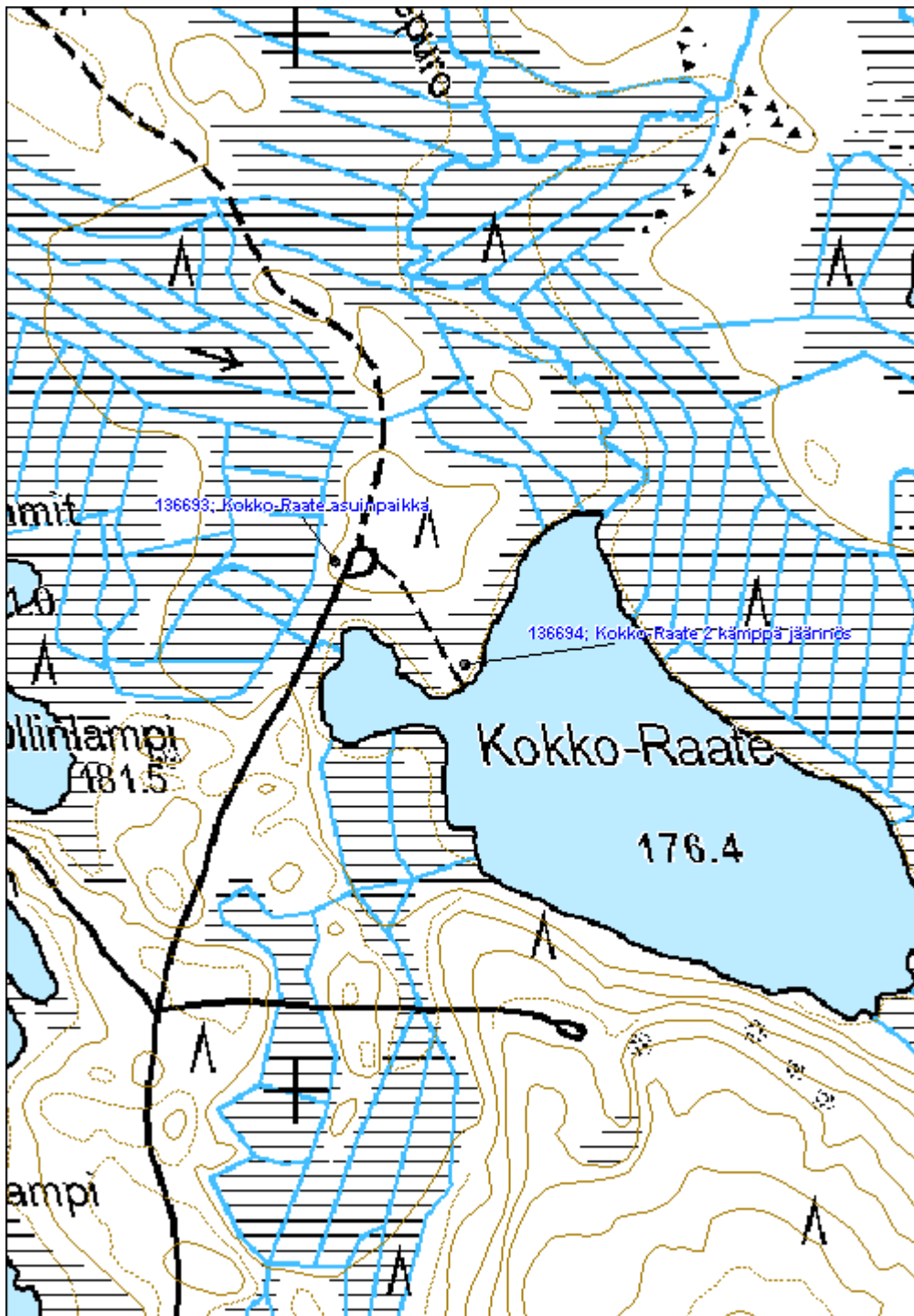
Kyseessä on metsätyökämpän jäännös noin 1960-luvulta.

**Lisätietoja**
**Toimenpiteet**
**Tarkastukset**

<b>Viranomaisrekisterinro:</b>		<b>Kunto:</b>	3 Huono
<b>Arvotus:</b>	99 Ei suojeluarvoa	<b>Olotila:</b>	2 Ei käytössä
		<b>Kohteen suojele:</b>	99 Ei suojeluarvoa

<b>Selitys:</b>		<b>Selitys:</b>	
<b>Ympäristön suojelu:</b>	0	Ei määritelty	
<b>Selitys:</b>			

<b>Kohdetyyppi:</b>	9 Valmistuspaikat/työpaikat	Copyright:	© Metsähallitus 2008 © Maanmittauslaitos 1/MML/08
<b>Koordinaatit:</b>	X 7067404, Y 3622160, Z 177	Mittakaava:	1:5000





**Pyöreä Kaatiolampi kämppä jäännös**

MH-tunnus: 136703

<b>Kohdetyyppi:</b>	9 Valmistuspaikat/työpaikat	<b>Haltija:</b>	131 Metsätalous Itä-Suomi
<b>Ajoitus:</b>	7116 Uusi aika	<b>Ylläpitäjä:</b>	131 Metsätalous Itä-Suomi
<b>Rakentamisvuosi:</b>		<b>Kunta:</b>	541 Nurmes
<b>Lukumäärä:</b>			

<b>Koordinaattiselitys:</b>		<b>Geometria tuotettu:</b>	0 Ei tiedossa
<b>Koordinaatit:</b>	X 7064061, Y 3624536	<b>Löydöt:</b>	

**Taustatiedot**

Kohde löydettiin inventoinnissa 16.6.2011. Kohdetta ei ole merkitty 1900-luvun alkupuolen metsätaluskarttoihin tai 1900-luvun loppupuolen peruskarttoihin.

**Ympäristön kuvaus**

Kohde sijaitsee moreenirinteellä. Metsä on osittain hakattu, osittain noin 60-vuotiasta kuusikkoa.

**Kohteen kuvaus**

Kämpästä on jäljellä maansekainen kivijalkavalli (Pyöreä Kaatiolampi kämppä jäännös 1), mitoiltaan noin 8m x 12m. Rakenteen sisällä on betonitiilinen liesiröykkiö jonka savupiippu on kaatunut rakenteen sisälle ja ulkopuolelle. Rakennuksen sisällä on kellarikuoppa, mitoiltaan noin 2m x 2m x 1m.

Rakennuksen pohjoispuolella on 1m x 0,5m x 0,2m kokoinen kuoppa ja hieman lahonnutta lautta.

Kämpän länsipuolella, auratussa taimikossa on betonitiilinen lieden jäännös, mitoiltaan noin 1m x 1m x 0,5m. Mahdollisesti kyseessä on saunan jäännös. (Pyöreä Kaatiolampi sauna jäännös 2)

Rakennusten eteläpuolella, lammen rannassa on hirsikasa, mahdollisesti purettujen rakennusten hirret.

**Kohteen rajaus**

Kohde rajautuu aluemaisesti näkyvien rakenteiden mukaan.

**Tulkinta**

Kyseessä on metsätyökämpän jäännös, betonitiilistä päätellen mahdollisesti 1950-luvulta.

**Lisätietoja**
**Toimenpiteet**
**Tarkastukset**

Tila: 3 Toteutettu

Laji: 6 Suojeluarvojen tarkastus

Tarkastusvuosi: 2011

Tarkastuspvm: 16.6.2011 Tarkastaja: V. Laurila  
 Kuvaus: KMO kulttuuriperintöinventointi 2011

<b>Viranomais- rekisterinro:</b>		<b>Kunto:</b>	3 Huono
<b>Arvotus:</b>	8 Muu suojeluarvo	<b>Olotila:</b>	2 Ei käytössä
<b>Selitys:</b>		<b>Kohteen suojaus:</b>	9 Muu suojeluarvo
		<b>Selitys:</b>	

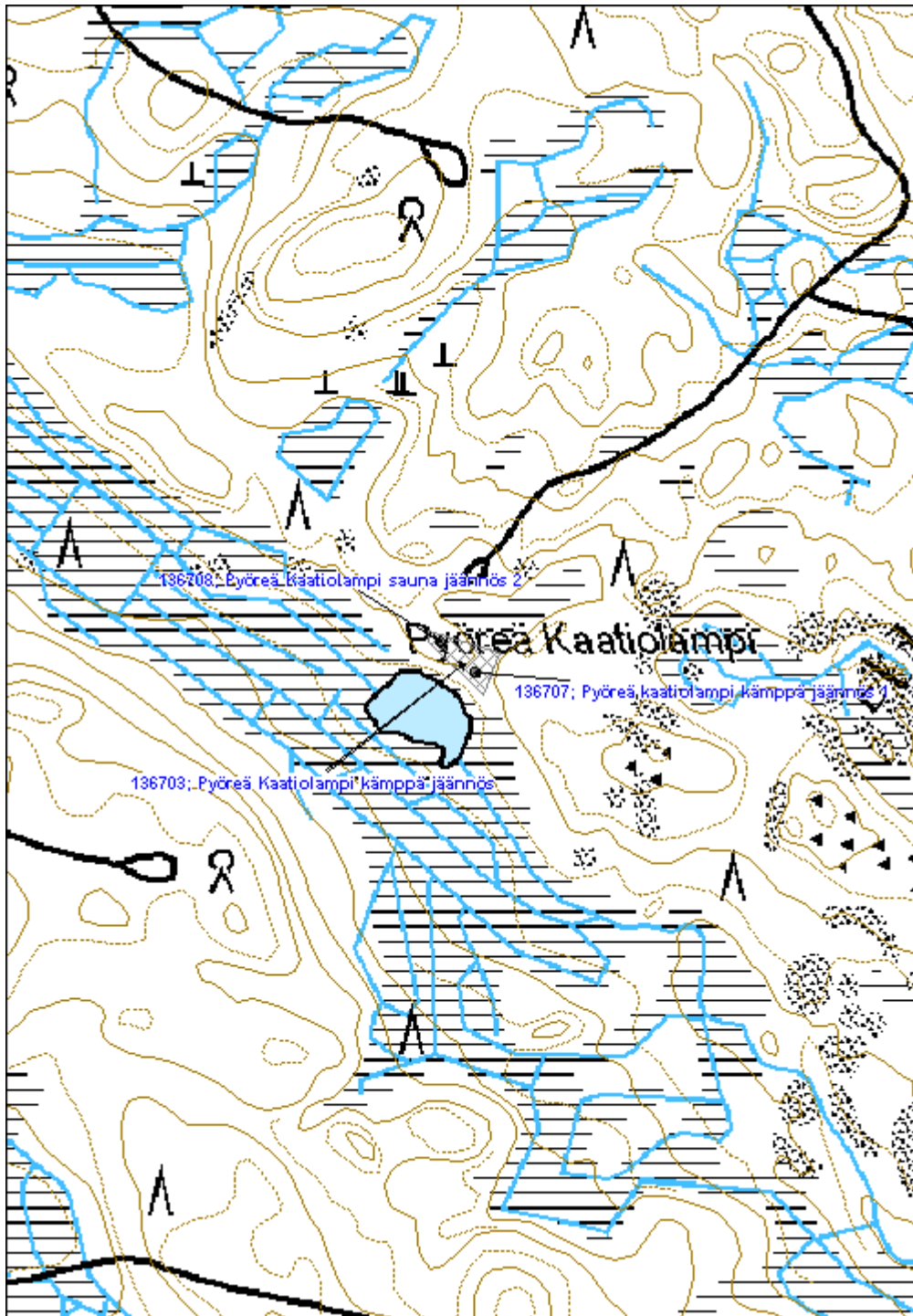
<b>Ympäristön suojaus:</b>	0 Ei määritelty
--------------------------------	-----------------

<b>Selitys:</b>	
-----------------	--



Kämpän romahtanut savupiippu ja liesi.

<b>Kohdetyyppi:</b>	9 Valmistuspaikat/työpaikat	<b>Copyright:</b>	© Metsähallitus 2008 © Maanmittauslaitos 1/MML/08
<b>Koordinaatit:</b>	X 7064061, Y 3624536	<b>Mittakaava:</b>	1:5000





**Kujanginjoki uittorakenne jäännös**

MH-tunnus: 136775

<b>Kohdetyyppi:</b>	9 Valmistuspaikat/työpaikat	<b>Haltija:</b>	131 Metsätalous Itä-Suomi
<b>Ajoitus:</b>	7116 Uusi aika	<b>Ylläpitäjä:</b>	131 Metsätalous Itä-Suomi
<b>Rakentamisvuosi:</b>		<b>Kunta:</b>	541 Nurmes
<b>Lukumäärä:</b>			

<b>Koordinaattiselitys:</b>		<b>Geometria tuotettu:</b>	4 Gps-mittaus, korjaamaton
<b>Koordinaatit:</b>	X 7077860, Y 3612832, Z 150	<b>Löydöt:</b>	

**Taustatiedot**

Kohde löydettiin inventoinnissa 20.6.2011.

**Ympäristön kuvaus**

Kohde sijaitsee Kujanginjossa.

**Kohteen kuvaus**

Kohde sisältää kolme uitto-ukkoa joessa joista yhden lähellä itärantaa ja kaksi länsipuolella. Ukot koostuvat 1-3 hirrestä pystyssä joenpohjassa. Hirsien päissä on metallipultteja ja muita uittopuomien kiinnitysrakenteita.

**Kohteen rajaus**

Kohde rajautuu pistemäisesti pinnalle näkyvien rakenteiden mukaan.

**Tulkinta**

Kyseessä on uittoon liittyvä rakennelma 1900-luvulta.

**Lisätietoja**
**Toimenpiteet**
**Tarkastukset**

 Tila: 3 Toteutettu      Laji: 6 Suojeluarvojen tarkastus      Tarkastusvuosi: 2011  
 Tarkastuspvm: 20.6.2011      Tarkastaja: V. Laurila  
 Kuvaus: KMO kulttuuriperintöinventointi 2011

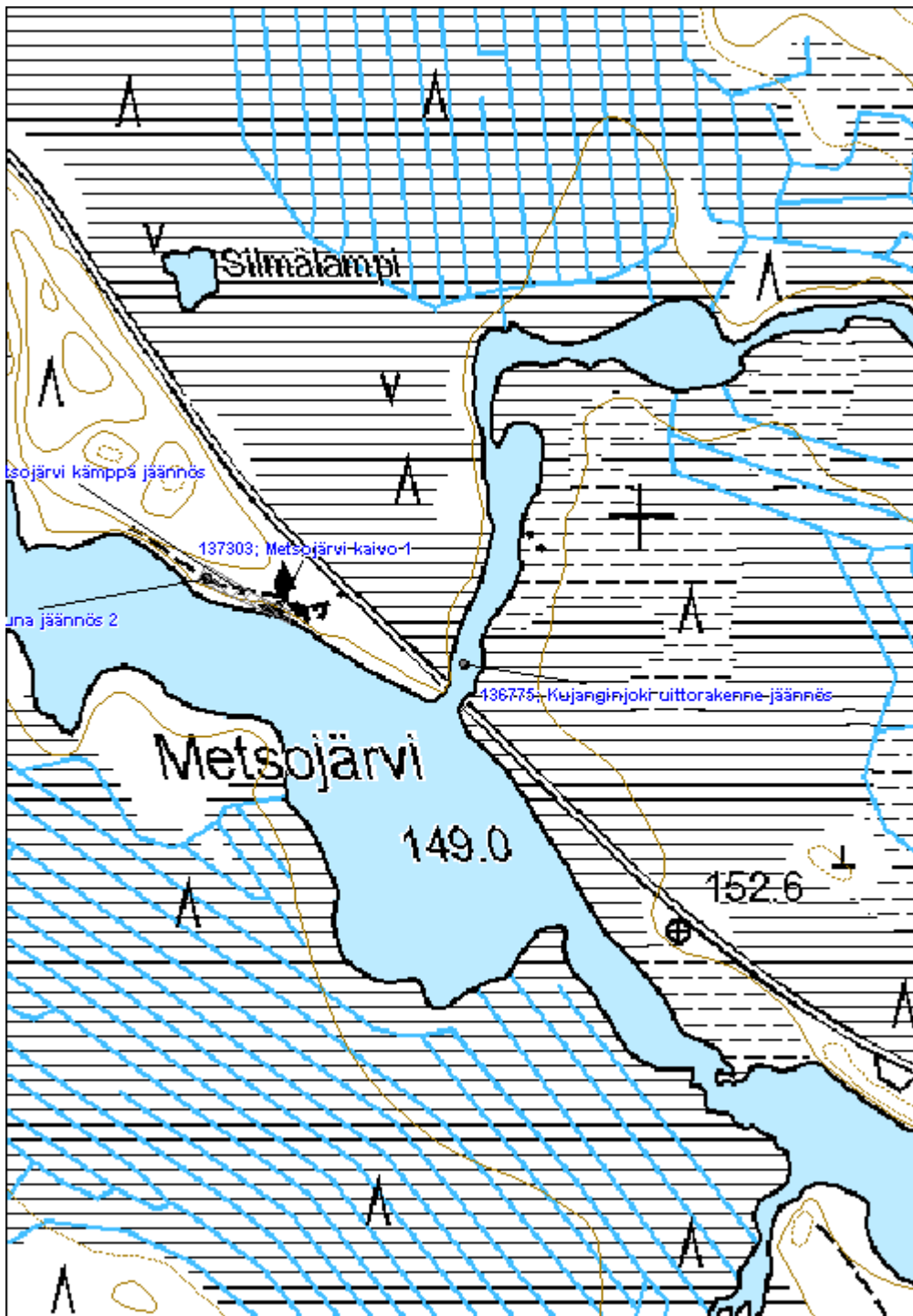
<b>Viranomaisrekisterinro:</b>		<b>Kunto:</b>	2 Keskinertainen
		<b>Olotila:</b>	2 Ei käytössä
<b>Arvotus:</b>	99 Ei suojeluarvoa	<b>Kohteen</b>	99 Ei suojeluarvoa

<b>Selitys:</b>	<b>suojelu:</b>
	<b>Selitys:</b>
<b>Ympäristön suojelu:</b>	0 Ei määritelty
<b>Selitys:</b>	



Kolme uitto-ukkoa joessa vanhan sillan pohjoispuolella.

<b>Kohdetyyppi:</b>	9 Valmistuspaikat/työpaikat	Copyright:	© Metsähallitus 2008 © Maanmittauslaitos 1/MML/08
<b>Koordinaatit:</b>	X 7077860, Y 3612832, Z 150	Mittakaava:	1:5000





**Kujankijoki uittopato jäännös**
**MH-tunnus: 136781**

<b>Kohdetyyppi:</b>	9 Valmistuspaikat/työpaikat	<b>Haltija:</b>	131 Metsätalous Itä-Suomi
<b>Ajoitus:</b>	7116 Uusi aika	<b>Ylläpitäjä:</b>	131 Metsätalous Itä-Suomi
<b>Rakentamisvuosi:</b>		<b>Kunta:</b>	541 Nurmes
<b>Lukumäärä:</b>			

<b>Koordinaattiselitys:</b>		<b>Geometria tuotettu:</b>	4 Gps-mittaus, korjaamaton
<b>Koordinaatit:</b>	X 7084654, Y 3617900, Z 190	<b>Löydöt:</b>	

**Taustatiedot**

Kohde löydettiin inventoinnissa 22.6.2011. Kohde löytyi paikallisen asukkaan, Risto Pirosen haastattelun perusteella. Vuoden 1951 metsätalouskartassa paikalle on merkitty uittopato.

**Ympäristön kuvaus**

Pato sijaitsee Kujankijoen kapeikossa. Maaperä on kivistä moreenia, metsä kuusikkoa.

**Kohteen kuvaus**

Pato koostuu pääosin maavallista, portin kohdalla on enemmän kiviä ja kivirakennetta. Padon maavallin leveys on parhaimmillaan yli 3m, portin kohdalla korkeus on yli 1,5m. Portin kohdalla näkyvillä myös hirsirakenteen jäänteitä ja joen pohjalla on näkyvillä hirsirakenne koko matkalla. Joessa alavirtaan padosta on muutamia pieniä hirsii pystyssä vedessä lähellä rantaa.

**Kohteen rajaus**

Kohde rajautuu aluemaisesti näkyvien rakenteiden mukaan.

**Tulkinta**

Kyseessä on uittopato 1900-luvulta.

**Lisätietoja**
**Toimenpiteet**
**Tarkastukset**

Tila: 3 Toteutettu Laji: 6 Suojeluarvojen tarkastus Tarkastusvuosi: 2011  
 Tarkastuspvm: 22.6.2011 Tarkastaja: V. Laurila  
 Kuvaus: KMO kulttuuriperintöinventointi 2011

<b>Viranomaisrekisterinro:</b>	<b>Kunto:</b>	2 Keskinertainen
--------------------------------	---------------	------------------

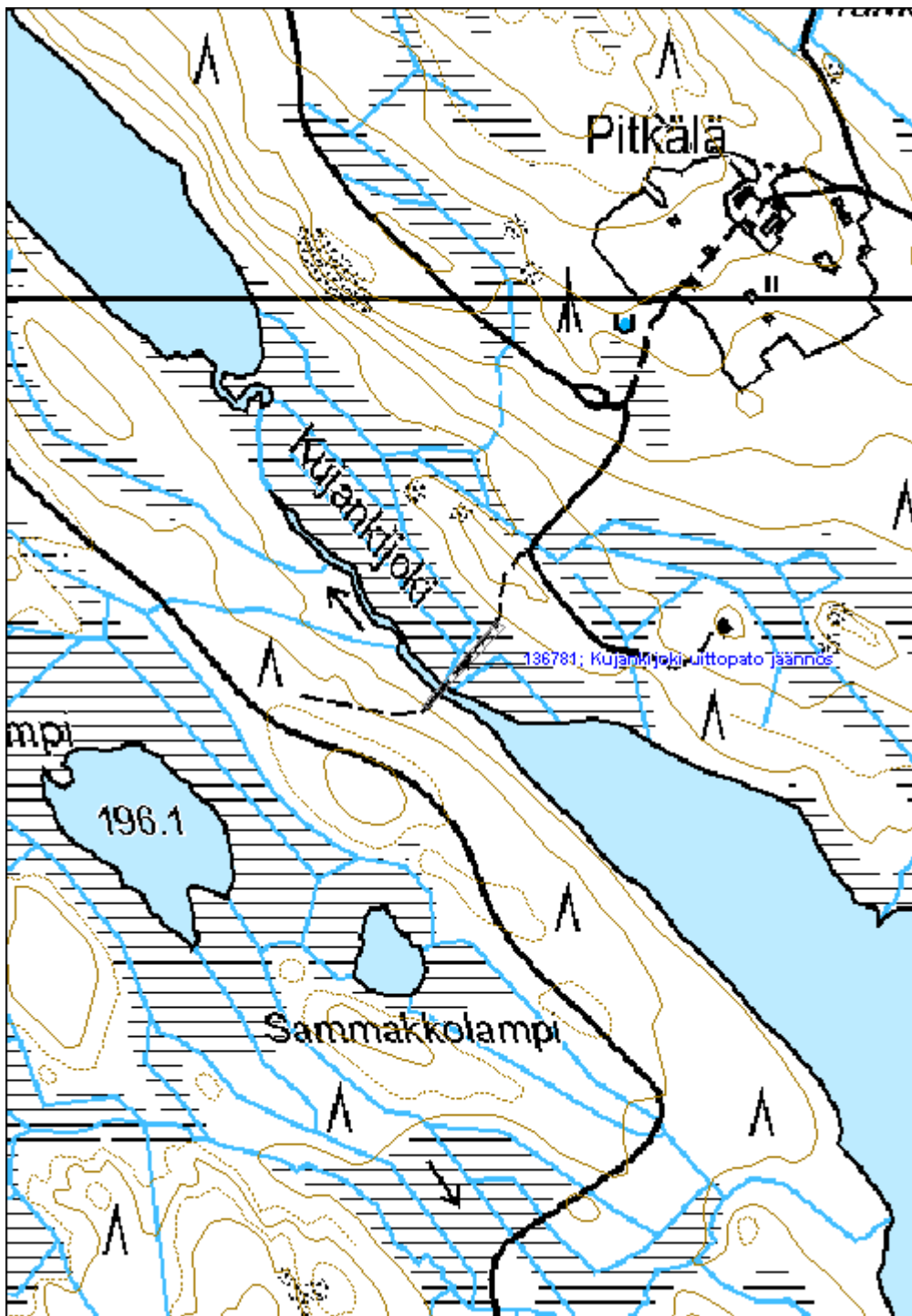
<b>Arvotus:</b>	8 Muu suojeluarvo	<b>Olotila:</b>	2 Ei käytössä
<b>Selitys:</b>		<b>Kohteen suojelu:</b>	9 Muu suojeluarvo
		<b>Selitys:</b>	

<b>Ympäristön suojelu:</b>	0 Ei määritelty
<b>Selitys:</b>	



Uittopadon portin vedenalaista hirsirakennetta.

<b>Kohdetyyppi:</b>	9 Valmistuspaikat/työpaikat	Copyright:	© Metsähallitus 2008 © Maanmittauslaitos 1/MML/08
<b>Koordinaatit:</b>	X 7084654, Y 3617900, Z 190	Mittakaava:	1:5000





**Katajakoski uittopato jäännös**
**MH-tunnus: 136789**

<b>Kohdetyyppi:</b>	9 Valmistuspaikat/työpaikat	<b>Haltija:</b>	131 Metsätalous Itä-Suomi
<b>Ajoitus:</b>	7116 Uusi aika	<b>Ylläpitäjä:</b>	131 Metsätalous Itä-Suomi
<b>Rakentamisvuosi:</b>		<b>Kunta:</b>	541 Nurmes
<b>Lukumäärä:</b>			

<b>Koordinaattiselitys:</b>		<b>Geometria tuotettu:</b>	4 Gps-mittaus, korjaamaton
<b>Koordinaatit:</b>	X 7085852, Y 3615263, Z 190	<b>Löydöt:</b>	

**Taustatiedot**

Kohde löydettiin inventoinnissa 22.6.2011. Kohde löytyi paikallisen asukkaan, Risto Pirosen haastattelun perusteella

**Ympäristön kuvaus**

Pato sijaitsee Kajatajoessa kosken yläpuolella. Maaperä on alueella kivistä moreenia ja kalliota.

**Kohteen kuvaus**

Uittopato on kooltaan kohtuullisen suuri ja pituudeltaan noin 120m. Vallit ovat enimmillään noin 4 metrin levyisiä. Portin kohdalla korkeus on yli 2m. Portti on kivi- ja hirsirakenteinen ja hirsiosia on yhä näkyvillä portin kohdalla.

**Kohteen rajaus**

Kohde rajautuu aluemaisesti näkyvien rakenteiden mukaan.

**Tulkinta**

Kyseessä on uittopato 1900-luvulta.

**Lisätietoja**
**Toimenpiteet**
**Tarkastukset**

Tila: 3 Toteutettu      Laji: 6 Suojeluarvojen tarkastus      Tarkastusvuosi: 2011  
 Tarkastuspvm: 22.6.2011      Tarkastaja: V. Laurila  
 Kuvaus: KMO kulttuuriperintöinventointi 2011

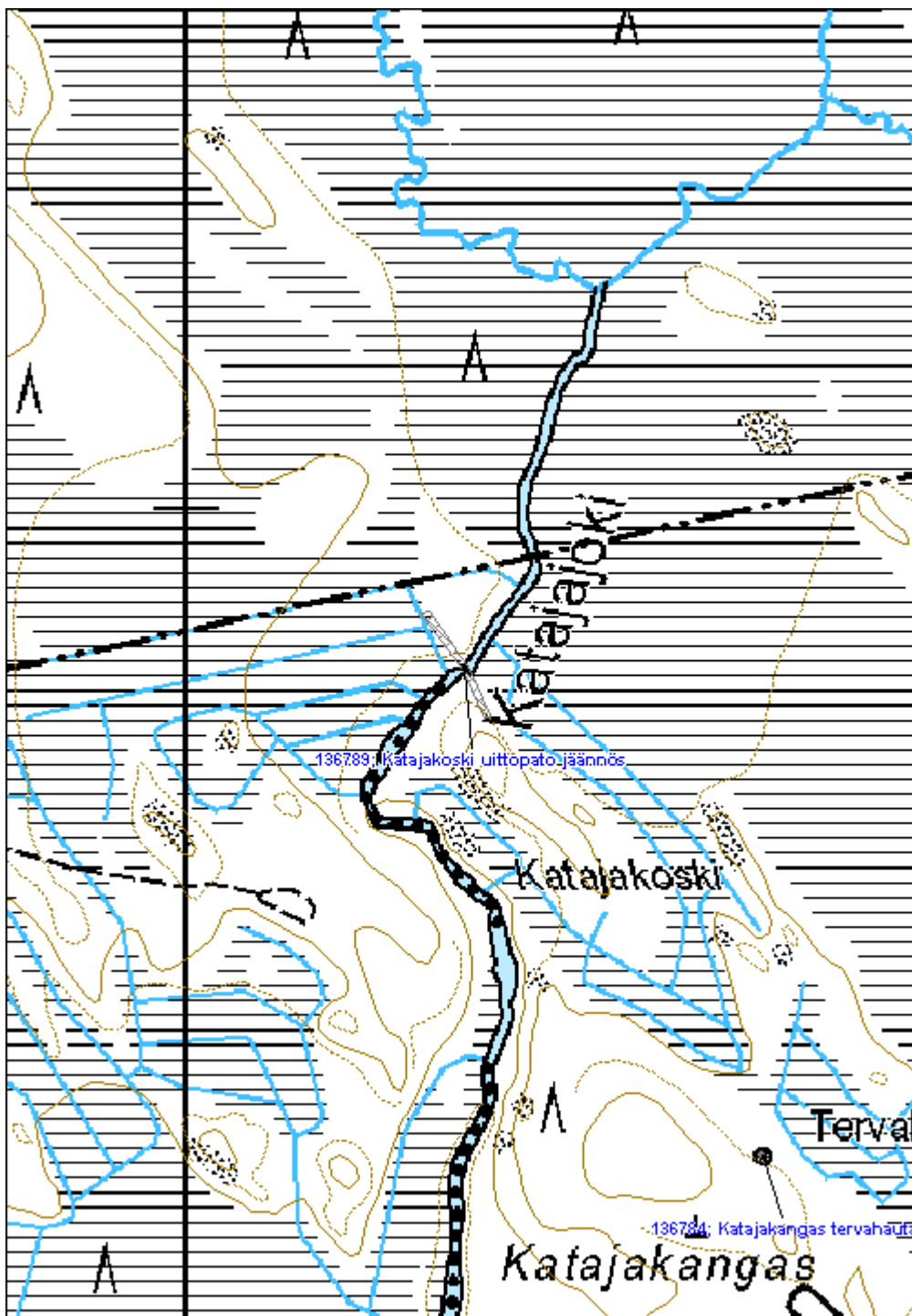
<b>Viranomaisrekisterinro:</b>	<b>Kunto:</b>	2 Keskinertainen
	<b>Olotila:</b>	2 Ei käytössä

<b>Arvotus:</b>	8 Muu suojeluarvo	<b>Kohteen suojelu:</b>	9 Muu suojeluarvo
<b>Selitys:</b>		<b>Selitys:</b>	
<b>Ympäristön suojelu:</b>	0 Ei määritelty		
<b>Selitys:</b>			



Uittopadon portin rakenteita ja yli kulkevat hirret.

<b>Kohdetyyppi:</b>	9 Valmistuspaikat/työpaikat	Copyright:	© Metsähallitus 2008 © Maanmittauslaitos 1/MML/08
<b>Koordinaatit:</b>	X 7085852, Y 3615263, Z 190	Mittakaava:	1:5000





**Talaskoski uittopato jäännös**
**MH-tunnus: 136794**

<b>Kohdetyyppi:</b>	9 Valmistuspaikat/työpaikat	<b>Haltija:</b>	131 Metsätalous Itä-Suomi
<b>Ajoitus:</b>	7116 Uusi aika	<b>Ylläpitäjä:</b>	131 Metsätalous Itä-Suomi
<b>Rakentamisvuosi:</b>		<b>Kunta:</b>	541 Nurmes
<b>Lukumäärä:</b>			

<b>Koordinaattiselitys:</b>		<b>Geometria tuotettu:</b>	0 Ei tiedossa
<b>Koordinaatit:</b>	X 7082278, Y 3614682	<b>Löydöt:</b>	

**Taustatiedot**

Kohde löydettiin inventoinnissa 22.6.2011. Kohde löytyi paikallisen asukkaan, Mauno Immosen haastattelun perusteella.

**Ympäristön kuvaus**

Maaperä on moreenia, metsä vanhaa kuusivaltaista rantametsikköä.

**Kohteen kuvaus**

Uittopato on ollut kohtuullisen suuri. Maavallin leveys on parhaimmillaan noin 4m. Portin kohdalla korkeus on noin 2m ja näkyvillä on myös kivi- ja hirsirakennetta. Tammen päältä kulkee polku ja lahonnut polkusilta.

**Kohteen rajaus**

Kohde rajautuu aluemaisesti näkyvien rajojen mukaan.

**Tulkinta**

Kyseessä on uittopato 1900-luvulta.

**Lisätietoja**
**Toimenpiteet**
**Tarkastukset**

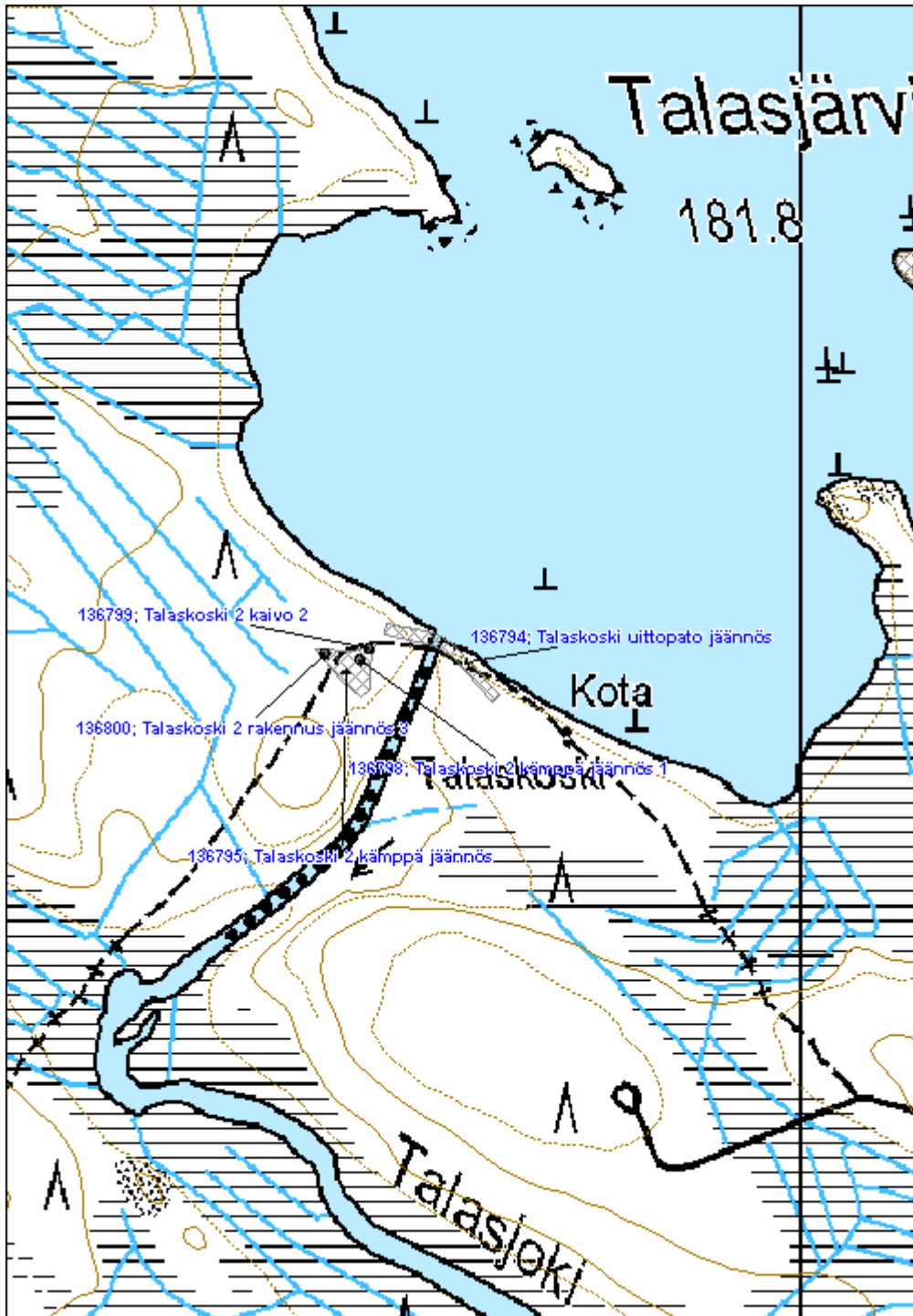
<b>Viranomaisrekisterinro:</b>		<b>Kunto:</b>	2 Keskinertainen
<b>Arvotus:</b>	8 Muu suojeluarvo	<b>Olotila:</b>	2 Ei käytössä
		<b>Kohteen suojele:</b>	9 Muu suojeluarvo

<b>Selitys:</b>	<b>Selitys:</b>
<b>Ympäristön suojele:</b>	0 Ei määritelty
<b>Selitys:</b>	



Uittopadon portin päältä kulkeva polkusilta.

<b>Kohdetyyppi:</b>	9 Valmistuspaikat/työpaikat	Copyright:	© Metsähallitus 2008 © Maanmittauslaitos 1/MML/08
<b>Koordinaatit:</b>	X 7082278, Y 3614682	Mittakaava:	1:5000





**Talaskoski 2 kämpä jäännös**

MH-tunnus: 136795

<b>Kohdetyyppi:</b>	9 Valmistuspaikat/työpaikat	<b>Haltija:</b>	131 Metsätalous Itä-Suomi
<b>Ajoitus:</b>	7116 Uusi aika	<b>Ylläpitäjä:</b>	131 Metsätalous Itä-Suomi
<b>Rakentamisvuosi:</b>		<b>Kunta:</b>	541 Nurmes
<b>Lukumäärä:</b>			

<b>Koordinaattiselitys:</b>		<b>Geometria tuotettu:</b>	4 Gps-mittaus, korjaamaton
<b>Koordinaatit:</b>	X 7082272, Y 3614570, Z 183	<b>Löydöt:</b>	

**Taustatiedot**

Kohde löydettiin inventoinnissa 22.6.2011. Kohde löytyi Mauno Immosen haastattelun perusteella. Kohde on lisäksi merkitty 1970-luvun peruskarttaan mutta ei vanhempiin metsätaloukartoihin.

**Ympäristön kuvaus**

Kohde sijaitsee Talasjärven etelärannalla, joen länsipuolella. Alueella kasvaa osittain vanhaa lehtipuustoa ja ruohokasvillisuutta. Kämpäalueen halki menee kävelypolku.

**Kohteen kuvaus**

Puretusta kämpästä on jäljellä pohja (Talaskoski 2 kämpä jäännös 1), kooltaan noin 14m x 10m. Rakenteen keskellä on suurehko tiilinen liedenjäännös. Kämpänjäänteiden sisällä on paljon lahonnuttua lautaa, hirsii, hajonneita tiiliä, seinäpahvia ja muuta vastaavaa. Itäseinustalla on oven ripa ja lukko. Kämpäalueella on useampia hirsikasvoja ja kiviröykkiöitä. Kaivo (Talaskoski 2kaivo 2) sijaitsee kämpän koillispuolella ja on tukittu hirsillä.

Kämpän itäpuolella on muutamia kuoppia, suurin ja selväpiirteisin kooltaan noin 4x1x0,5m.

Kämpänjäänteiden länsipuolella on epäselvän rakennuksenjäännös (Talaskoski 2 rakennus jäännös3). Paikalla on vähän lahonnuttua lautaa ja hirttiä pystyssä ja maassa. Rakennuksen nurkkaa ja seinää on hahmoteltavissa.

Myös muualla alueella on näkyvillä jonkun verran epäselviä ihmistoiminnan jälkiä, kuten lahonneita hirsii ja lautoja, irtaimistoa ja epäselviä maarakenteita.

**Kohteen rajaus**

Kohde rajautuu aluemaisesti näkyvien rakenteiden mukaan.

**Tulkinta**

Kyseessä on metsätyökämpä noin 1960-luvulta.

**Lisätietoja**

**Toimenpiteet**
**Tarkastukset**

Tila: 3 Toteutettu      Laji: 6 Suojeluarvojen tarkastus      Tarkastusvuosi: 2011  
 Tarkastuspvm: 22.6.2011      Tarkastaja: V. Laurila  
 Kuvaus: KMO kulttuuriperintöinventointi 2011

<b>Viranomais-</b> <b>rekisterinro:</b>		<b>Kunto:</b>	2 Kesinkertainen
		<b>Olotila:</b>	2 Ei käytössä
<b>Arvotus:</b>	8 Muu suojeluarvo	<b>Kohteen</b> <b>suojelu:</b>	9 Muu suojeluarvo
<b>Selitys:</b>		<b>Selitys:</b>	

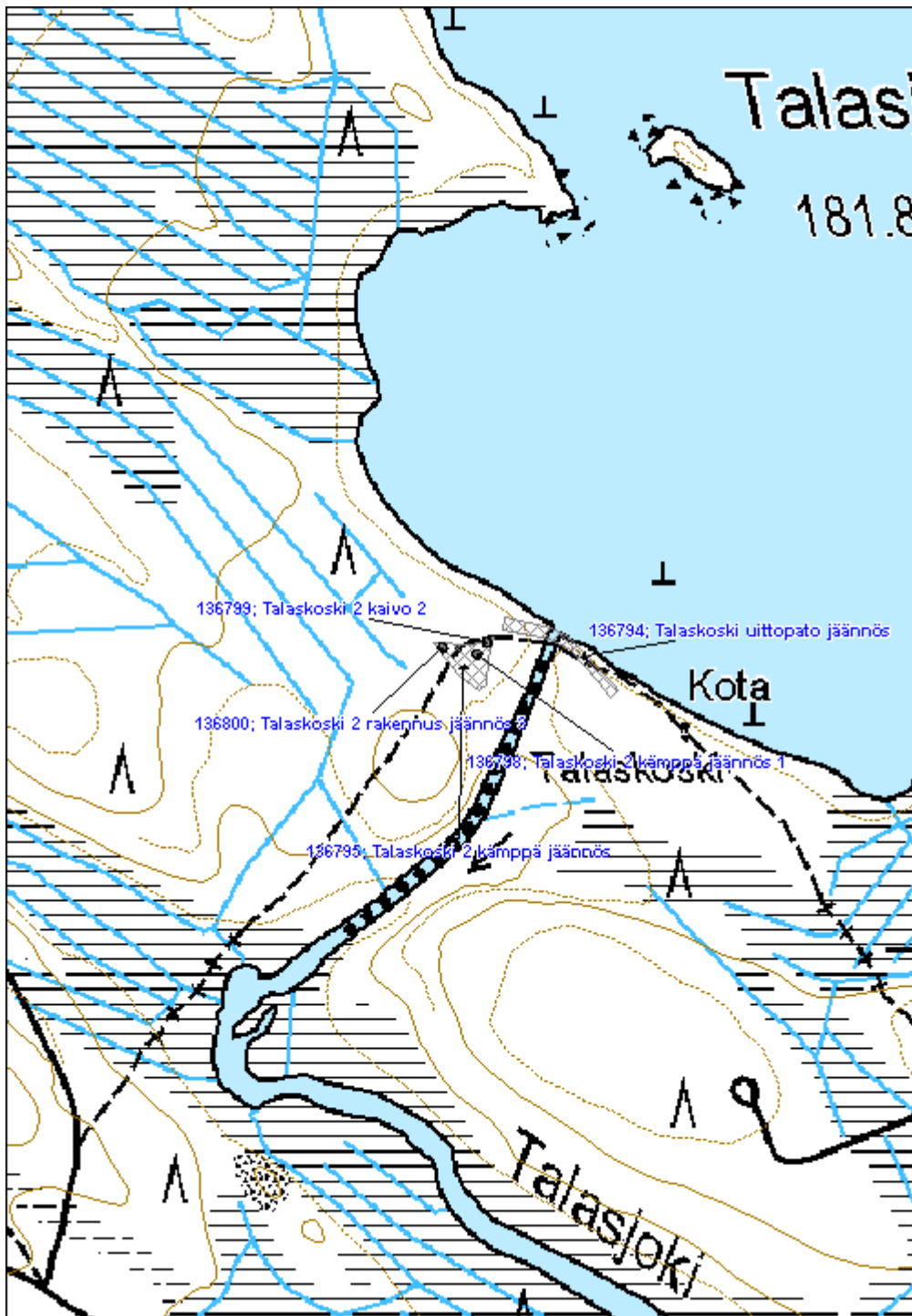
<b>Ympäristön</b> <b>suojelu:</b>	0 Ei määritelty
--------------------------------------	-----------------

**Selitys:**


Kämpän päärakennuksen jäännös



<b>Kohdetyyppi:</b>	9 Valmistuspaikat/työpaikat	Copyright:	© Metsähallitus 2008 © Maanmittauslaitos 1/MML/08
<b>Koordinaatit:</b>	X 7082272, Y 3614570, Z 183	Mittakaava:	1:5000





<b>Kolkonjoki uittopato jäännös</b>	<b>MH-tunnus: 136857</b>
-------------------------------------	--------------------------

<b>Kohdetyyppi:</b>	9 Valmistuspaikat/työpaikat	<b>Haltija:</b>	131 Metsätalous Itä-Suomi
<b>Ajoitus:</b>	7116 Uusi aika	<b>Ylläpitäjä:</b>	131 Metsätalous Itä-Suomi
<b>Rakentamisvuosi:</b>		<b>Kunta:</b>	541 Nurmes
<b>Lukumäärä:</b>			

<b>Koordinaattiselitys:</b>	<b>Geometria tuotettu:</b>
<b>Koordinaatit:</b>	4 Gps-mittaus, korjaamaton
X 7072366, Y 3619578, Z 180	<b>Löydöt:</b>

***Taustatiedot***

Kohde löydettiin inventoinnissa 28.6.2011. Kohde löytyi Metsähallituksen henkilökunnan haastattelun perusteella. Paikalle on merkitty polku vuoden 1927 metsätalouskartassa ja maantie vuoden 1951 metsätalouskarttaan. 1970-luvun kartassa maantie on oikaistu nykyiseen linjaansa ja padon päältä kulkee enää polku.

***Ympäristön kuvaus***

Kohde sijaitsee Kolkonjärven etelärannalla, Kolkonjoen suulla. Alueella kasvaa vanhaa lehtimetsää, maaperä on moreenia.

***Kohteen kuvaus***

Uittopato koostuu pääasiassa leveähköstä maavallista jonka leveys on enimmillään 3-4m. Padon päällä on kulkenut tie. Padon suulla on jäljellä kivi- ja hirsirakennetta. Suun kohdalla padon korkeus on noin 1,5m. Padon pituus on noin 70 metriä.

***Kohteen rajaus***

Kohde rajautuu aluemaisesti näkyvien rakenteiden mukaan.

***Tulkinta***

Kyseessä on uittopato luultavasti 1900-luvulta.

***Lisätietoja***

***Toimenpiteet***

***Tarkastukset***

Tila: 3 Toteutettu                      Laji: 6 Suojeluarvojen tarkastus                      Tarkastusvuosi: 2011  
 Tarkastuspvm: 28.6.2011      Tarkastaja: V. Laurila  
 Kuvaus: KMO kulttuuriperintöinventointi 2011

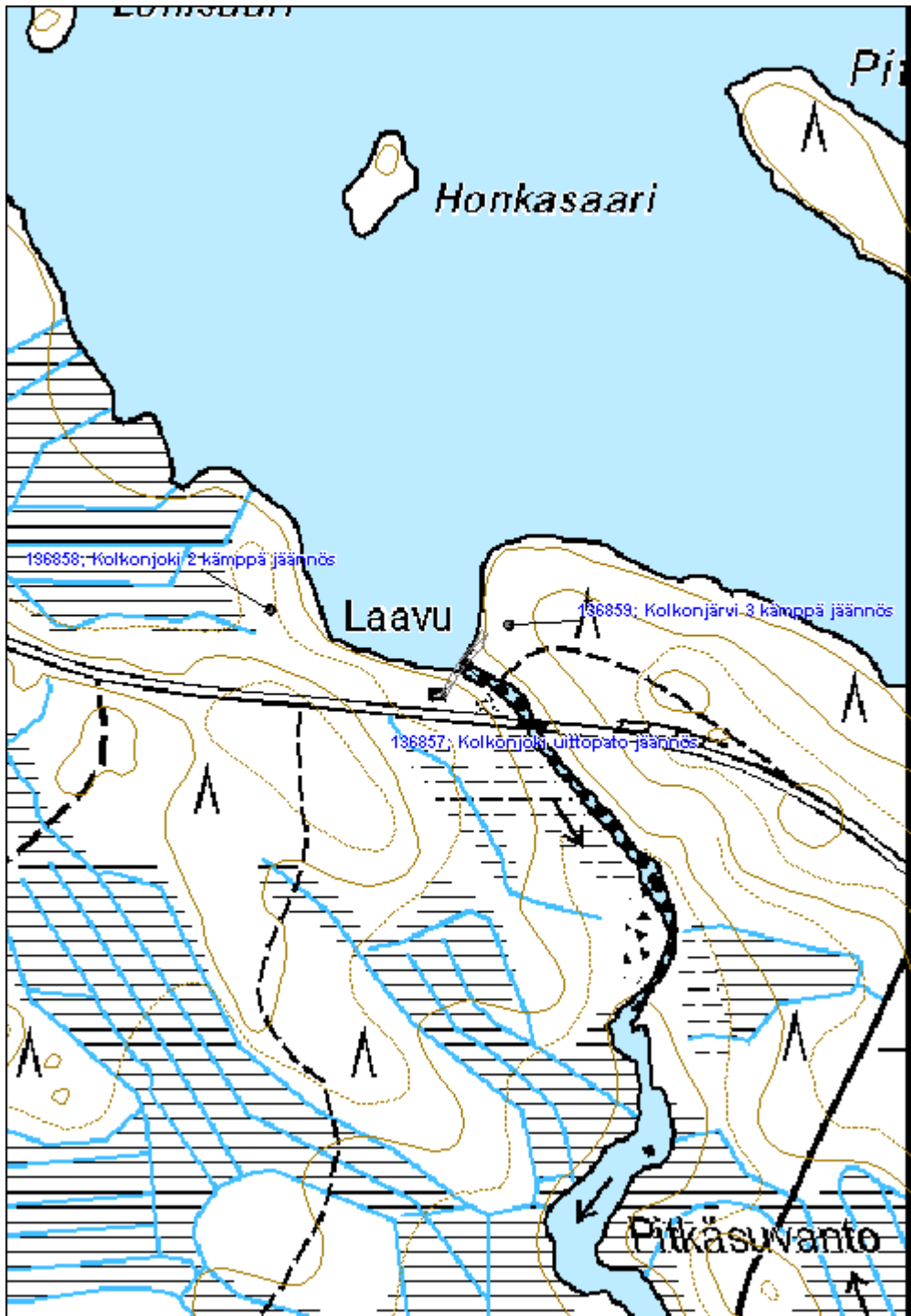
<b>Viranomaisrekisterinro:</b>		<b>Kunto:</b>	2 Kesinkertainen
<b>Arvotus:</b>	8 Muu suojeluarvo	<b>Olotila:</b>	2 Ei käytössä
<b>Selitys:</b>		<b>Kohteen suojelu:</b>	9 Muu suojeluarvo
		<b>Selitys:</b>	

<b>Ympäristön suojelu:</b>	0 Ei määritelty
<b>Selitys:</b>	



Uittopadon kivi- ja hirsirakenteita joen rannassa.

<b>Kohdetyyppi:</b>	9 Valmistuspaikat/työpaikat	Copyright:	© Metsähallitus 2008 © Maanmittauslaitos 1/MML/08
<b>Koordinaatit:</b>	X 7072366, Y 3619578, Z 180	Mittakaava:	1:5000





**Kolkonjoki 3 kämppä jäännös**

MH-tunnus: 136859

<b>Kohdetyyppi:</b>	9 Valmistuspaikat/työpaikat	<b>Haltija:</b>	131 Metsätalous Itä-Suomi
<b>Ajoitus:</b>	7116 Uusi aika	<b>Ylläpitäjä:</b>	131 Metsätalous Itä-Suomi
<b>Rakentamisvuosi:</b>		<b>Kunta:</b>	541 Nurmes
<b>Lukumäärä:</b>			

<b>Koordinaattiselitys:</b>		<b>Geometria tuotettu:</b>	4 Gps-mittaus, korjaamaton
<b>Koordinaatit:</b>	X 7072403, Y 3619620, Z 182	<b>Löydöt:</b>	

**Taustatiedot**

Kohde löydettiin inventoinnissa 28.6.2011. Kohdetta ei näy 1970-luvun peruskartassa tai vanhemmissa metsätaloukartoissa.

**Ympäristön kuvaus**

Maaperä on moreenia, metsä noin 60-vuotiasta mäntymetsää.

**Kohteen kuvaus**

Kämpästä on jäljellä noin 1m x 1m x 0,5m kokoinen liesiröykkiö jonka päälle on kaatunut kuusi. Vieressä on pieni neulasten peittämä aukio jossa kasvaa ruusua, ahomansikkaa ja muuta vastaavaa kasvillisuutta. Aukion reunoilla on nurkkakiveltä vaikuttavia irtonaisia isoja kiviä ja aukiolla johtaa polku läheiseltä vanhalta tienpohjalta. Aukion reunalla on myös kuoppa, mitoiltaan noin 1,5m x 1m x 0,5m. Tien vieressä maakiven on pieni uunilta vaikuttava kivirakenne, mitoiltaan noin 1m x 0,5m x 0,5m.

**Kohteen rajaus**

Kohde rajautuu pistemäisesti.

**Tulkinta**

Kyseessä on purettu metsätyökämpä 1950–1960-luvuilta.

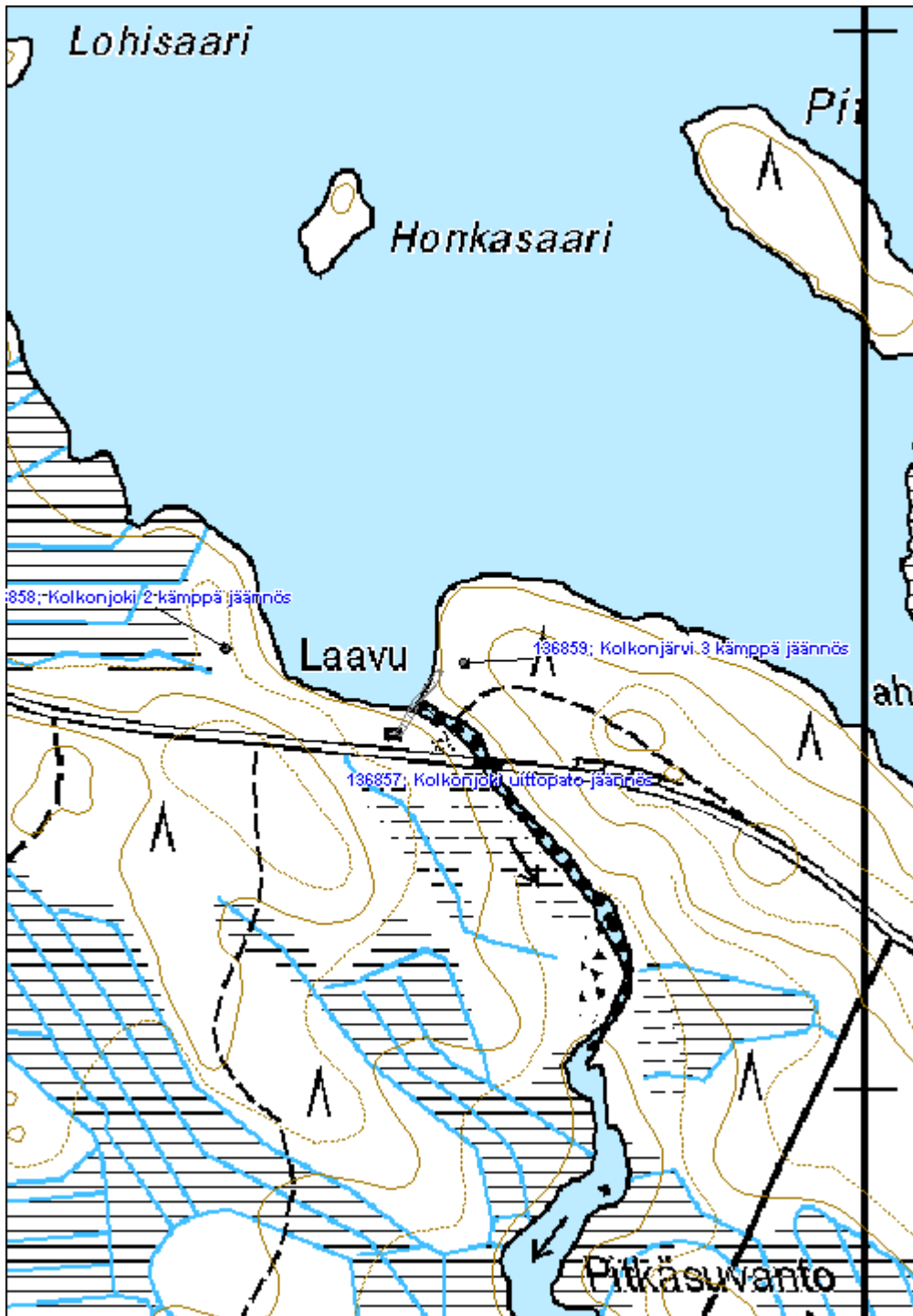
**Lisätietoja**
**Toimenpiteet**
**Tarkastukset**

Tila: 3 Toteutettu Laji: 6 Suojeluarvojen tarkastus Tarkastusvuosi: 2011  
 Tarkastuspvm: 28.6.2011 Tarkastaja: V. Laurila  
 Kuvaus: KMO kulttuuriperintöinventointi 2011

<b>Viranomais-</b>	<b>Kunto:</b>	3 Huono
--------------------	---------------	---------

<b>rekisterinro:</b>		<b>Olotila:</b>	2 Ei käytössä
<b>Arvotus:</b>	99 Ei suojeluarvoa	<b>Kohteen suojelu:</b>	99 Ei suojeluarvoa
<b>Selitys:</b>		<b>Selitys:</b>	
<b>Ympäristön suojelu:</b>	0 Ei määritelty		
<b>Selitys:</b>			

<b>Kohdetyyppi:</b>	9 Valmistuspaikat/työpaikat	Copyright:	© Metsähallitus 2008 © Maanmittauslaitos 1/MML/08
<b>Koordinaatit:</b>	X 7072403, Y 3619620, Z 182	Mittakaava:	1:5000





**Mäntyjoki uittolaite jäännös**

MH-tunnus: 136877

<b>Kohdetyyppi:</b>	9 Valmistuspaikat/työpaikat	<b>Haltija:</b>	131 Metsätalous Itä-Suomi
<b>Ajoitus:</b>	7116 Uusi aika	<b>Ylläpitäjä:</b>	131 Metsätalous Itä-Suomi
<b>Rakentamisvuosi:</b>		<b>Kunta:</b>	541 Nurmes
<b>Lukumäärä:</b>			

<b>Koordinaattiselitys:</b>		<b>Geometria tuotettu:</b>	4 Gps-mittaus, korjaamaton
<b>Koordinaatit:</b>	X 7069461, Y 3634660, Z 190	<b>Löydöt:</b>	

**Taustatiedot**

Kohde löydettiin inventoinnissa 28.6.2011. Kohde löydettiin haastattelun perusteella.

**Ympäristön kuvaus**

Kohde sijaitsee puronvarsimetsässä. Ympäröivä metsä on pääosin kuusikkoa, maaperä on moreenia.

**Kohteen kuvaus**

Kohde sisältää ehjän uittopadon sekä uittorännin eli uittoruuhun purossa (Oksala 1936, s.280). Pato koostuu noin 3-4m leveästä maavallista, joka on suun kohdalta noin 1m korkea. Hirsiportti on ehjä ja pystyhirsissä on näkyvillä metallipultteja. Hirsirakennetta ulottuu purosta noin 3m maan puolelle jonka jälkeen alkaa maavalli.

Uittopadosta alkaa hirsitukien päälle lankuista rautanauiloilla rakennettu V:n muotoinen uittoränni joka on ehjä ja kantaa yhä veden maanpinnan yläpuolella. Ränni vuotaa paljon ja puolivälin tienoilla viimeisetkin vedet valuvat reikäisestä rännistä alla kulkevaan puronpohjaan. Tämän jälkeen rännin rakenteet ovat huomattavasti pahemmin lahonneita.

**Kohteen rajaus**

Kohde rajautuu aluemaisesti näkyvien rakenteiden mukaan.

**Tulkinta**

Kyseessä on uittopato ja ränni 1900-luvulta.

**Lisätietoja**
**Toimenpiteet**
**Tarkastukset**

Tila: 3 Toteutettu Laji: 6 Suojeluarvojen tarkastus Tarkastusvuosi: 2011  
Tarkastuspvm: 28.6.2011 Tarkastaja: V. Laurila

Kuvaus: KMO kulttuuriperintöinventointi 2011

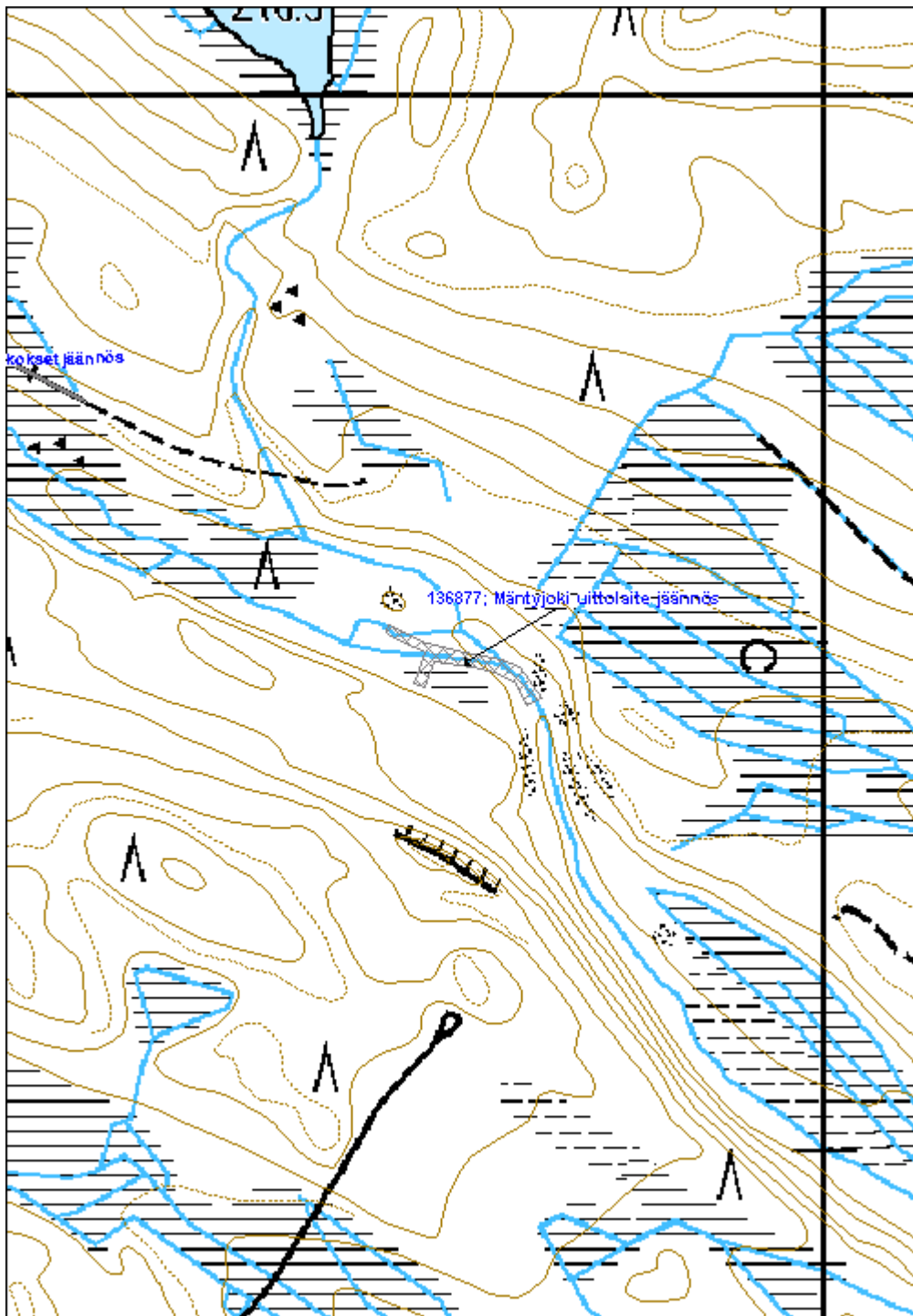
<b>Viranomaisrekisterinro:</b>		<b>Kunto:</b>	1 Hyvä
<b>Arvotus:</b>	8 Muu suojeluarvo	<b>Olotila:</b>	2 Ei käytössä
<b>Selitys:</b>		<b>Kohteen suojelu:</b>	9 Muu suojeluarvo
		<b>Selitys:</b>	

<b>Ympäristön suojelu:</b>	0 Ei määritelty
<b>Selitys:</b>	



Puron päällä kulkeva lahonnut ja sammaloitunut uittoränni

<b>Kohdetyyppi:</b>	9 Valmistuspaikat/työpaikat	Copyright:	© Metsähallitus 2008 © Maanmittauslaitos 1/MML/08
<b>Koordinaatit:</b>	X 7069461, Y 3634660, Z 190	Mittakaava:	1:5000





**Mäntyjärven ranta kämppä jäännös**
**MH-tunnus: 136883**

<b>Kohdetyyppi:</b>	9 Valmistuspaikat/työpaikat	<b>Haltija:</b>	131 Metsätalous Itä-Suomi
<b>Ajoitus:</b>	7116 Uusi aika	<b>Ylläpitäjä:</b>	131 Metsätalous Itä-Suomi
<b>Rakentamisvuosi:</b>		<b>Kunta:</b>	541 Nurmes
<b>Lukumäärä:</b>			

<b>Koordinaattiselitys:</b>		<b>Geometria tuotettu:</b>	4 Gps-mittaus, korjaamaton
<b>Koordinaatit:</b>	X 7070141, Y 3631975, Z 208	<b>Löydöt:</b>	

**Taustatiedot**

Kohde löydettiin inventoinnissa 28.6.2011. Kohdetta ei näy 1970-luvun peruskartassa.

**Ympäristön kuvaus**

Kohde metsä on noin 50-vuotiasta mäntymetsää, maaperä moreenia.

**Kohteen kuvaus**

Kämpästä (Mäntyjärvi kämppä jäännös 1) on jäljellä noin 14,5m x 6,5m kokoinen luonnonkivinen kivijalka joka on osittain vaurioitunut.

Toinen rakennus, luultavasti sauna (Mäntyjärvi sauna jäännös 1) sijaitsee lähempänä järven ranta. Saunan mitat ovat olleet noin 7m x 5,5m ja sen eteläkulmassa on jäljellä betoniininen kiukaanpohja.

**Kohteen rajaus**

Kohde rajautuu aluemaisesti näkyvien rakenteiden mukaan.

**Tulkinta**

Kyseessä on purettu metsätyökämpä noin 1950-luvulta.

**Lisätietoja**
**Toimenpiteet**
**Tarkastukset**

Tila: 3 Toteutettu Laji: 6 Suojeluarvojen tarkastus Tarkastusvuosi: 2011  
 Tarkastuspvm: 28.6.2011 Tarkastaja: V. Laurila  
 Kuvaus: KMO kulttuuriperintöinventointi 2011

<b>Viranomaisrekisterinro:</b>	<b>Kunto:</b>	3 Huono
--------------------------------	---------------	---------

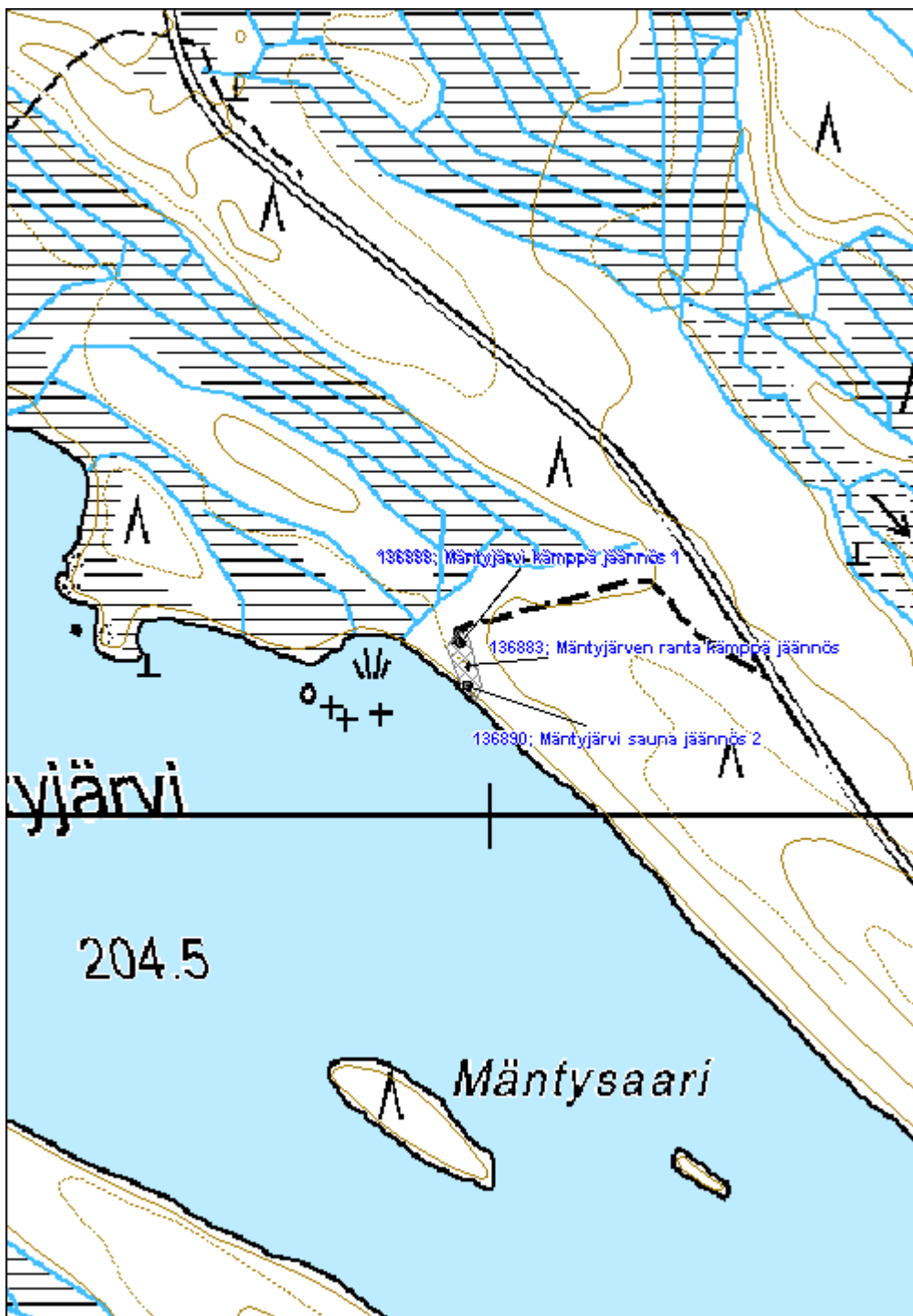
<b>Arvotus:</b>	8 Muu suojeluarvo	<b>Olotila:</b>	2 Ei käytössä
<b>Selitys:</b>		<b>Kohteen suojelu:</b>	9 Muu suojeluarvo
		<b>Selitys:</b>	

<b>Ympäristön suojelu:</b>	0 Ei määritelty
<b>Selitys:</b>	



Kämpän kivijalan nurkka.

<b>Kohdetyyppi:</b>	9 Valmistuspaikat/työpaikat	Copyright:	© Metsähallitus 2008 © Maanmittauslaitos 1/MML/08
<b>Koordinaatit:</b>	X 7070141, Y 3631975, Z 208	Mittakaava:	1:5000





**Mäntyjärvi 2 uittopato jäännös**

MH-tunnus: 136895

<b>Kohdetyyppi:</b>	9 Valmistuspaikat/työpaikat	<b>Haltija:</b>	131 Metsätalous Itä-Suomi
<b>Ajoitus:</b>	7116 Uusi aika	<b>Ylläpitäjä:</b>	131 Metsätalous Itä-Suomi
<b>Rakentamisvuosi:</b>		<b>Kunta:</b>	541 Nurmes
<b>Lukumäärä:</b>			

<b>Koordinaattiselitys:</b>		<b>Geometria tuotettu:</b>	4 Gps-mittaus, korjaamaton
<b>Koordinaatit:</b>	X 7069903, Y 3633398, Z 200	<b>Löydöt:</b>	

**Taustatiedot**

Kohde löydettiin inventoinnissa 28.6.2011.

**Ympäristön kuvaus**

Kohde sijaitsee puron varressa. Ympäriellä on suota, mutta pato on rakennettu alueen halkaisevan moreenikaan keskelle.

**Kohteen kuvaus**

Uittopato on kohtuullisen suuri ja koostuu noin 4m maavallista. Puretun portin kohdalla on näkyvillä hirsirakenteen jäänteitä.

**Kohteen rajaus**

Kohde rajautuu aluemaisesti näkyvien rakenteiden mukaan.

**Tulkinta**

Kyseessä on uittopato 1900-luvulta.

**Lisätietoja**
**Toimenpiteet**
**Tarkastukset**

Tila: 3 Toteutettu      Laji: 6 Suojeluarvojen tarkastus      Tarkastusvuosi: 2011  
 Tarkastuspvm: 29.6.2011      Tarkastaja: V. Laurila  
 Kuvaus: KMO kulttuuriperintöinventointi 2011

<b>Viranomaisrekisterinro:</b>	<b>Kunto:</b>	2 Keskinertainen
	<b>Olotila:</b>	2 Ei käytössä

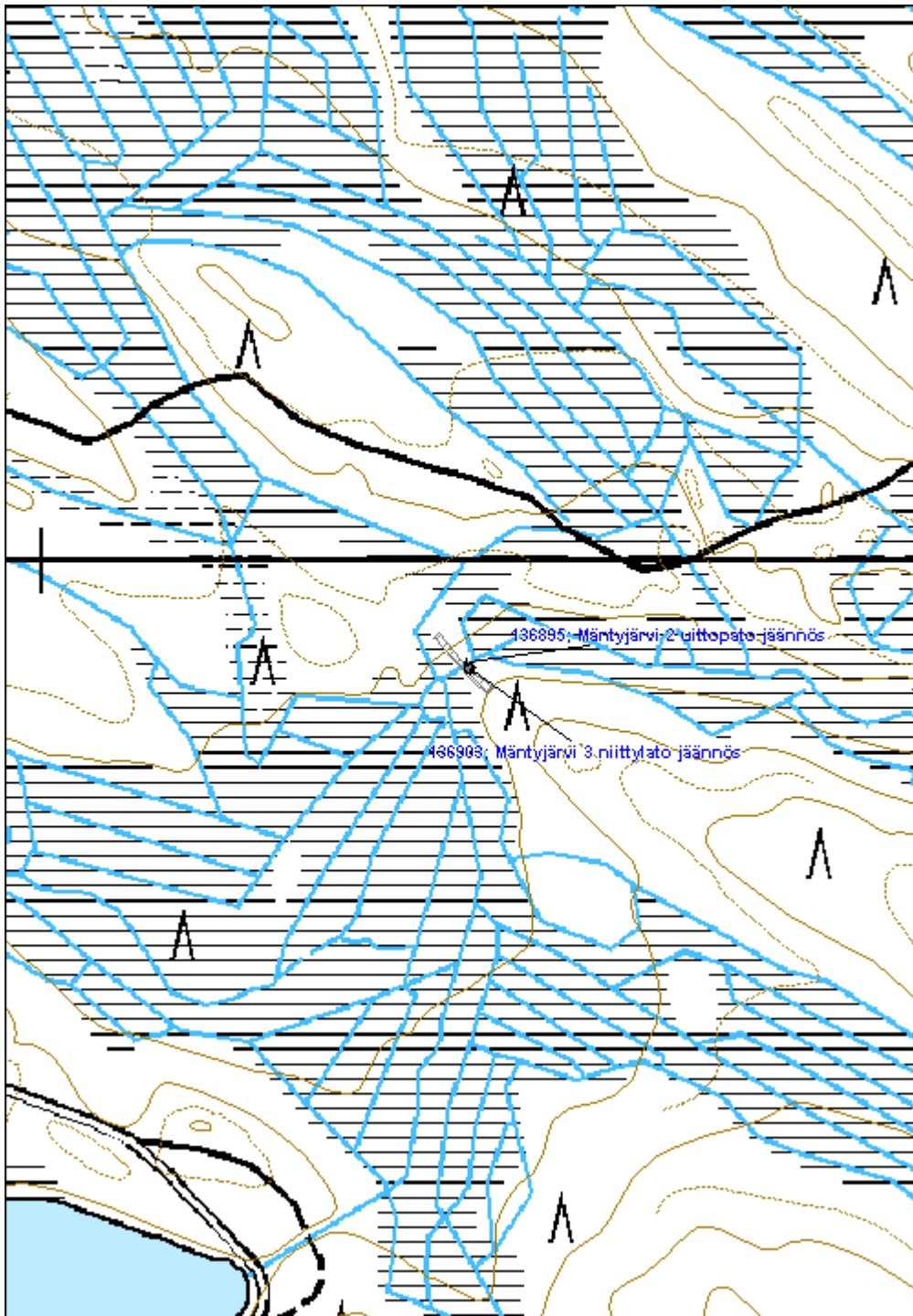
<b>Arvotus:</b>	8 Muu suojeluarvo	<b>Kohteen suojelu:</b>	9 Muu suojeluarvo
<b>Selitys:</b>		<b>Selitys:</b>	

<b>Ympäristön suojelu:</b>	0 Ei määritelty
<b>Selitys:</b>	



Uittopadon portin rakenteita.

<b>Kohdetyyppi:</b>	9 Valmistuspaikat/työpaikat	<b>Copyright:</b>	© Metsähallitus 2008 © Maanmittauslaitos 1/MML/08
<b>Koordinaatit:</b>	X 7069903, Y 3633398, Z 200	<b>Mittakaava:</b>	1:5000





**Suolakangas kämppä jäännös**
**MH-tunnus: 137011**

<b>Kohdetyyppi:</b>	9 Valmistuspaikat/työpaikat	<b>Haltija:</b>	131 Metsätalous Itä-Suomi
<b>Ajoitus:</b>	7116 Uusi aika	<b>Ylläpitäjä:</b>	131 Metsätalous Itä-Suomi
<b>Rakentamisvuosi:</b>		<b>Kunta:</b>	541 Nurmes
<b>Lukumäärä:</b>			

<b>Koordinaattiselitys:</b>		<b>Geometria tuotettu:</b>	4 Gps-mittaus, korjaamaton
<b>Koordinaatit:</b>	X 7083129, Y 3632072, Z 210	<b>Löydöt:</b>	

**Taustatiedot**

Kohde löydettiin inventoinnissa 13.7.2011. Kohdetta ei näy 1970-luvun peruskartassa.

**Ympäristön kuvaus**

Maasto on kuusivaltaista moreenirinnettä. Alueella on myös vanhoja mäntyjä. Rakenteen vieressä on myös noin 70-vuotias koivu.

**Kohteen kuvaus**

Kohde koostuu noin 9m x 7,5m kokoisen kivijalattoman rakennuksen alimmasta hirsikerrasta ja lattian pitkälle maatuneista jäänteistä. Rakenteen koillisnurkassa on luonnonkivinen liesi, mitoiltaan noin 2m x 1,5m x 0,7m. Liesi on suorakulmiomainen, osittain romahtanut mutta ladontaa on osittain vielä näkyvillä. Liesiröykkiötä vaikuttaisi olevan päältä kaiveltu. Kivien välissä on näkyvillä hiiltä.

**Kohteen rajaus**

Kohde rajautuu pistemäisesti näkyvien rakenteiden mukaan.

**Tulkinta**

Luultavasti kyseessä on metsätyökämpän jäännös 1900-luvun alusta. Kokonsa, muotonsa ja ympäristönsä perusteella kyseessä ei luultavasti ole torppa tai muu vakinainen asuinpaikka vaan vanha metsätyökämpä.

**Lisätietoja**

Kohde on ilmoitettu Museovirastolle 2010 (Mauri Mönkkönen) ja se on merkitty Muinaisjäännösrekisteriin mahdollisena muinaisjäännöksenä ja torppana.

**Toimenpiteet**
**Tarkastukset**

Tila: 3 Toteutettu Laji: 6 Suojeluarvojen tarkastus Tarkastusvuosi: 2011  
 Tarkastuspvm: 13.7.2011 Tarkastaja: V. Laurila  
 Kuvaus: KMO kulttuuriperintöinventointi 2011

<b>Viranomaisrekisterinro:</b>	1000018355	<b>Kunto:</b>	2 Kesinkertainen
<b>Arvotus:</b>	8 Muu suojeluarvo	<b>Olotila:</b>	2 Ei käytössä
<b>Selitys:</b>		<b>Kohteen suojelu:</b>	9 Muu suojeluarvo
		<b>Selitys:</b>	

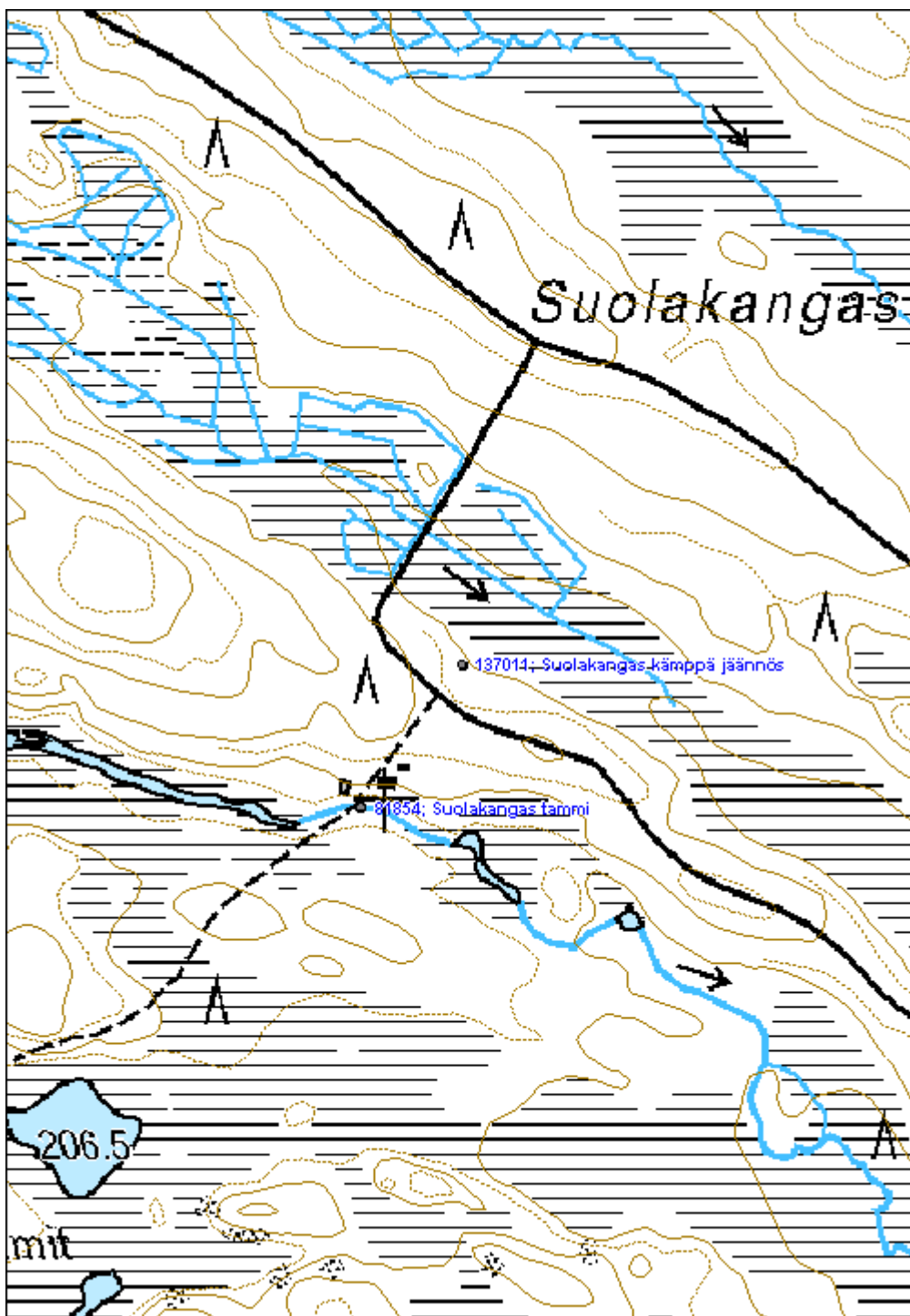
<b>Ympäristön suojelu:</b>	0 Ei määritelty
<b>Selitys:</b>	



Kämpän lieden jäännös.



<b>Kohdetyyppi:</b>	9 Valmistuspaikat/työpaikat	Copyright:	© Metsähallitus 2008 © Maanmittauslaitos 1/MML/08
<b>Koordinaatit:</b>	X 7083129, Y 3632072, Z 210	Mittakaava:	1:5000





**Parvajärvi 3 kämpä jäännös**

MH-tunnus: 137146

<b>Kohdetyyppi:</b>	9 Valmistuspaikat/työpaikat	<b>Haltija:</b>	131 Metsätalous Itä-Suomi
<b>Ajoitus:</b>	7116 Uusi aika	<b>Ylläpitäjä:</b>	131 Metsätalous Itä-Suomi
<b>Rakentamisvuosi:</b>		<b>Kunta:</b>	541 Nurmes
<b>Lukumäärä:</b>			

<b>Koordinaattiselitys:</b>		<b>Geometria tuotettu:</b>	4 Gps-mittaus, korjaamaton
<b>Koordinaatit:</b>	X 7084619, Y 3624615, Z 215	<b>Löydöt:</b>	

**Taustatiedot**

Kohde löydettiin inventoinnissa 26.7.2011.

**Ympäristön kuvaus**

Kohde sijaitsee kivisessä moreenirinteessä. Metsä on noin 60 vuoden ikäistä mäntyvaltaista sekametsää.

**Kohteen kuvaus**

Kämpästä on jäljellä osittain loivaan rinteeseen kaivettu maavalli. Rakenne on osin vaikeasti havaittavissa ja hukkuu helposti mättäiseen maanmuokattuun metsäpohjaan. Ylärinteen puolella vallit ovat kuitenkin selkeimmin havaittavissa. Mitoiltaan kohde on noin 8m x 7m, vallien korkeus on noin 0,5m. Rakenteen keskellä on epäselvä kumpare, mahdollisesti lieden jäännös. Vallien päällä kasvaa puita, mm reilusti yli 50-vuotias koivu.

**Kohteen rajaus**

Kohde rajautuu pistemäisesti näkyvien rakenteiden mukaan.

**Tulkinta**

Kyseessä on metsätyökämpän jäännös 1900-luvun alkupuolelta.

**Lisätietoja**
**Toimenpiteet**
**Tarkastukset**

Tila: 3 Toteutettu Laji: 6 Suojeluarvojen tarkastus Tarkastusvuosi: 2011  
 Tarkastuspvm: 26.7.2011 Tarkastaja: V. Laurila  
 Kuvaus: KMO kulttuuriperintöinventointi 2011

<b>Viranomaisrekisterinro:</b>	<b>Kunto:</b>	2 Keskinertainen
--------------------------------	---------------	------------------

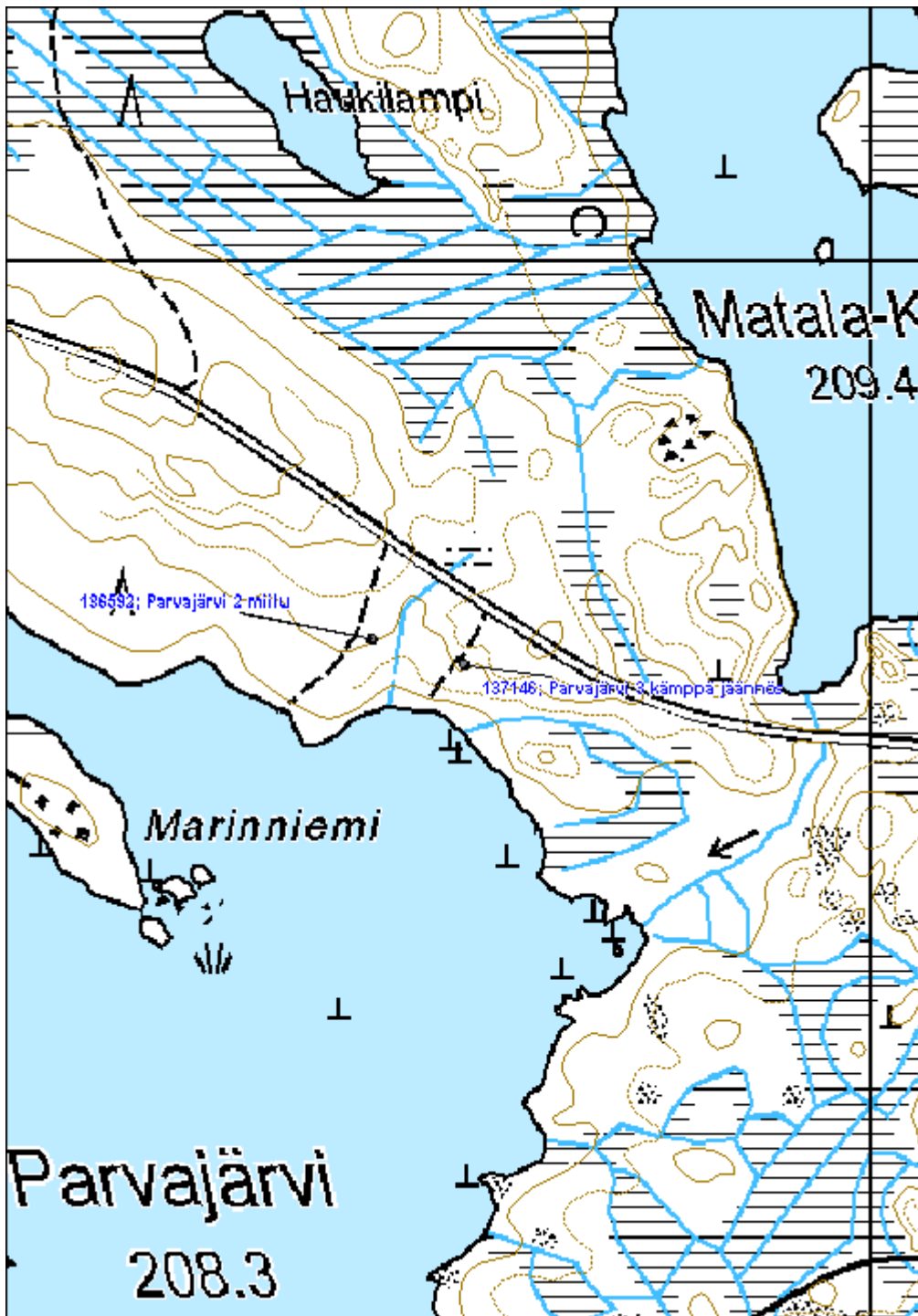
<b>Arvotus:</b>	8 Muu suojeluarvo	<b>Olotila:</b>	2 Ei käytössä
<b>Selitys:</b>		<b>Kohteen suojelu:</b>	9 Muu suojeluarvo
		<b>Selitys:</b>	

<b>Ympäristön suojelu:</b>	0 Ei määritelty
<b>Selitys:</b>	



Kämpän jäännös, kivijalan kulma etualalla.

<b>Kohdetyyppi:</b>	9 Valmistuspaikat/työpaikat	Copyright:	© Metsähallitus 2008 © Maanmittauslaitos 1/MML/08
<b>Koordinaatit:</b>	X 7084619, Y 3624615, Z 215	Mittakaava:	1:5000





**Jänkämäja kämppä jäännös**

MH-tunnus: 137147

<b>Kohdetyyppi:</b>	9 Valmistuspaikat/työpaikat	<b>Haltija:</b>	131 Metsätalous Itä-Suomi
<b>Ajoitus:</b>	7116 Uusi aika	<b>Ylläpitäjä:</b>	131 Metsätalous Itä-Suomi
<b>Rakentamisvuosi:</b>		<b>Kunta:</b>	541 Nurmes
<b>Lukumäärä:</b>			

<b>Koordinaattiselitys:</b>		<b>Geometria tuotettu:</b>	4 Gps-mittaus, korjaamaton
<b>Koordinaatit:</b>	X 7086068, Y 3626812, Z 240	<b>Löydöt:</b>	

**Taustatiedot**

Kohde tarkastettiin inventoinnissa 26.7.2011. Kohde on merkitty nykyiseen sekä 1970-luvun peruskarttaan, mutta ei vanhempiin metsätalouskarttoihin

**Ympäristön kuvaus**

Kohde sijaitsee moreenirinteellä, ympärillä kasvaa noin sekalaisen ikäistä rantametsää ja pihapuita.

**Kohteen kuvaus**

Kohde sisältää puretun metsätyökämpän ulkorakennuksineen. Paikalla on kolmen rakennuksen jäännökset ja kaksi kaivoa. Päärakennuksesta (Jänkäjärvi kämppä jäännös 1) on jäljellä hieman hajonneita tiiliä ja muuta purkujätettä avonaisella paikalla. Kahdesta ulkorakennuksesta (Jänkäjärvi rakennus jäännös 2 ja 3) on jäljellä hieman enemmän murentunutta betonia ja tiiliä. Rakennusten yhteydessä on kaksi puurakenteista kaivoa (Jänkäjärvi kaivo 4 ja 5), isompi halkaisijaltaan yli 1m, pienempi noin 0,5m.

Alueen länsiosassa on lisäksi epäsäännöllisen muotoinen roskakuoppa, kooltaan noin 5m x 10m, syvyydeltään 1m. Kuopassa on runsaasti erilaisia pulloja, tölkkejä, kahvikuppeja ja muuta vastaavaa roskaa. Kohteelle johtaa lännestä varsitie jonka penkereet ovat yhä selkeästi näkyvillä.

**Kohteen rajaus**

Kohde rajautuu aluemaisesti näkyvien rakenteiden mukaan.

**Tulkinta**

Kyseessä on purettu metsätyökämppä noin 1960-luvulta.

**Lisätietoja**
**Toimenpiteet**

Tila: 1 Ehdotettu

Laji: 11 Korjaus / kunnostus

Toimenpidevuosi: 2012

Kuvaus: Kaivossa huonokuntoinen kansi, täyttö tai kattaminen

**Tarkastukset**

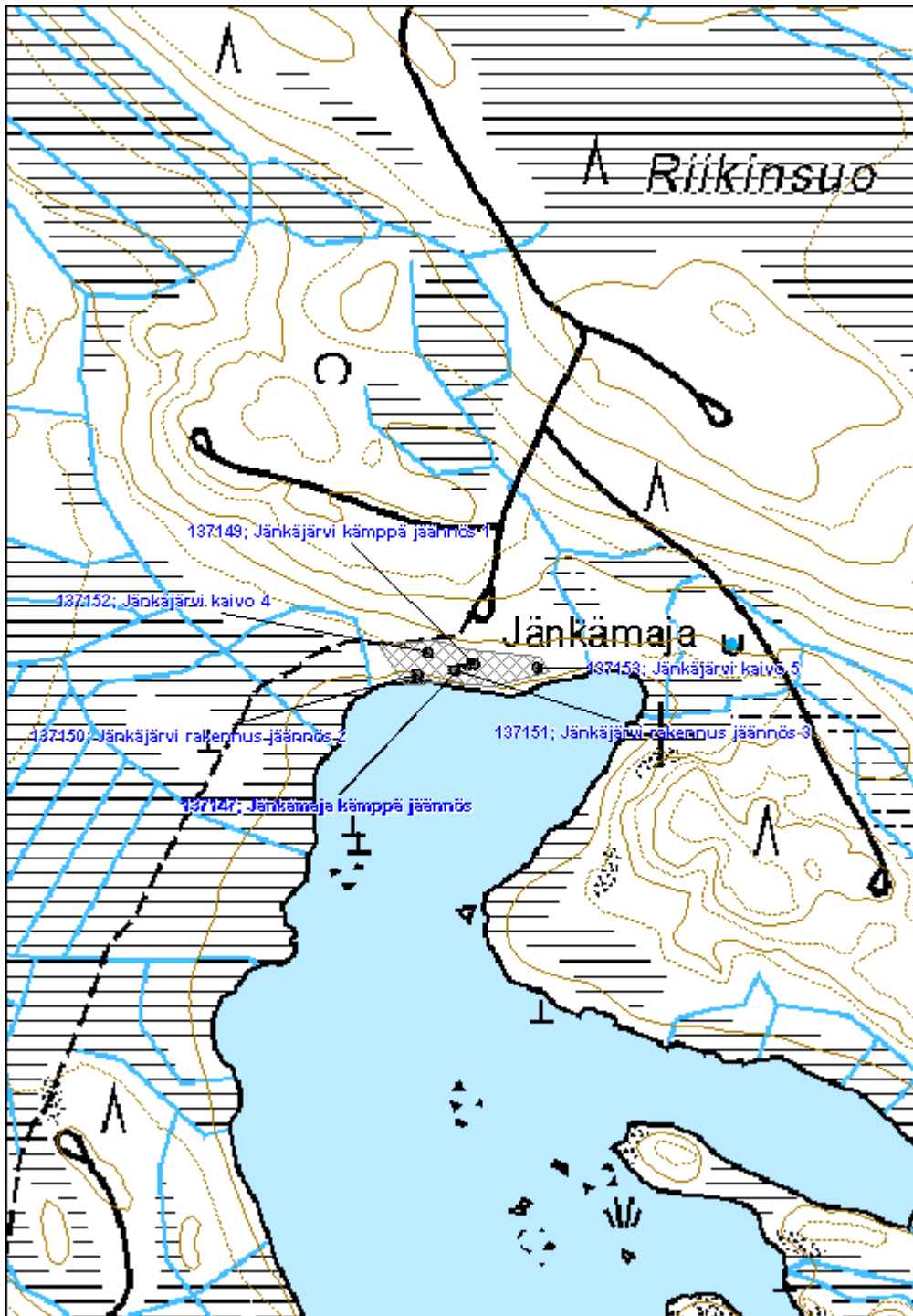
Tila: 3 Toteutettu Laji: 6 Suojeluarvojen tarkastus Tarkastusvuosi: 2011  
Tarkastuspvm: 26.7.2011 Tarkastaja: V. Laurila  
Kuvaus: KMO kulttuuriperintöinventointi 2011

<b>Viranomais- rekisterinro:</b>		<b>Kunto:</b>	3 Huono
		<b>Olotila:</b>	2 Ei käytössä
<b>Arvotus:</b>	99 Ei suojeluarvoa	<b>Kohteen suojelu:</b>	99 Ei suojeluarvoa
<b>Selitys:</b>		<b>Selitys:</b>	

<b>Ympäristön suojelu:</b>	0 Ei määritelty
--------------------------------	-----------------

<b>Selitys:</b>	
-----------------	--

<b>Kohdetyyppi:</b>	9 Valmistuspaikat/työpaikat	Copyright:	© Metsähallitus 2008 © Maanmittauslaitos 1/MML/08
<b>Koordinaatit:</b>	X 7086068, Y 3626812, Z 240	Mittakaava:	1:5000





**447 Peurajärvi, Peurajärven Mäntyjärvi 2 kämppä jäännös**

MH-tunnus: 137059

<b>Kohdetyyppi:</b>	10 Valmistuspaikat/työpaikat?	<b>Haltija:</b>	131 Metsätalous Itä-Suomi
<b>Ajoitus:</b>	7116 Uusi aika	<b>Ylläpitäjä:</b>	131 Metsätalous Itä-Suomi
<b>Rakentamisvuosi:</b>		<b>Kunta:</b>	541 Nurmes
<b>Lukumäärä:</b>			

<b>Koordinaattiselitys:</b>		<b>Geometria tuotettu:</b>	4 Gps-mittaus, korjaamaton
<b>Koordinaatit:</b>	X 7083281, Y 3607874, Z 160	<b>Löydöt:</b>	

**Taustatiedot**

Kohde löydettiin inventoinnissa 28.7.2011.

**Ympäristön kuvaus**

Kohde sisältää kuivalla mäntykankaalla, välittömästi polun pohjoispuolella lähellä Mäntyjärven rantaa. Maapohja on hiekkaa, metsä vanhaa mäntymetsää.

**Kohteen kuvaus**

Rakennuksen jäännös on mitoiltaan noin 4m x 5m. Jäljellä on kaksi alinta pitkälle lahonnutta hirsikertaa. Liesiröykkiö sijaitsee rakennuksen lounaiskulmassa ja on mitoiltaan noin 2m x 1,5m x 0,5m. Rakennuksen hirret on katkaistu sahalla. Oviaukko sijaitsee eteläpuolella, lieden vieressä. Rakennuksen takana on 2m x 2m x 1m kokoinen neliön muotoinen selkeäpiirteinen ja terävä poteromainen kuoppa.

**Kohteen rajaus**

Kohde rajautuu pistemäisesti näkyvien rajojen mukaan.

**Tulkinta**

Kyseessä on luultavasti metsätyökämppä 1900-luvun alkupuolelta.

**Lisätietoja**

Paikallisen asukkaan (Risto Piironen) haastattelun mukaan Pekka Kontio on asunut Mäntyjärven rannalla, mahdollisesti kyseessä on juuri tämä kohde.

**Toimenpiteet**
**Tarkastukset**

Tila: 3 Toteutettu Laji: 6 Suojeluarvojen tarkastus Tarkastusvuosi: 2011  
 Tarkastuspvm: 28.7.2011 Tarkastaja: V. Laurila  
 Kuvaus: KMO kulttuuriperintöinventointi 2011

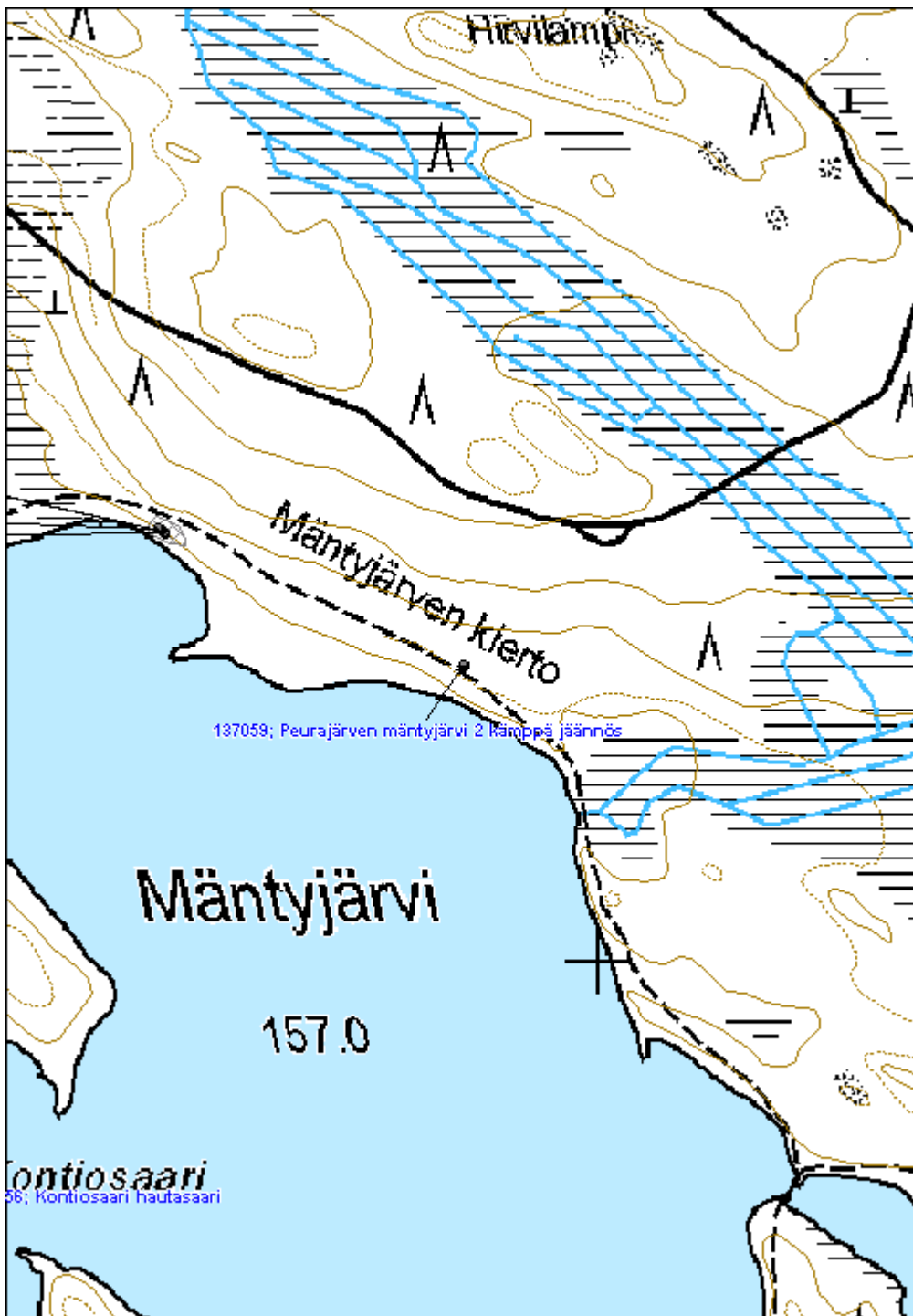
<b>Viranomaisrekisterinro:</b>		<b>Kunto:</b>	2 Kesinkertainen
<b>Arvotus:</b>	8 Muu suojeluarvo	<b>Olotila:</b>	2 Ei käytössä
<b>Selitys:</b>		<b>Kohteen suojelu:</b>	9 Muu suojeluarvo
		<b>Selitys:</b>	

<b>Ympäristön suojelu:</b>	0 Ei määritelty
<b>Selitys:</b>	



Kämpän neliömuotoinen pohja, vasemmalla puolella lieden jäännös.

<b>Kohdetyyppi:</b>	10 Valmistuspaikat/työpaikat?	Copyright:	© Metsähallitus 2008 © Maanmittauslaitos 1/MML/08
<b>Koordinaatit:</b>	X 7083281, Y 3607874, Z 160	Mittakaava:	1:5000





**Luhtalampi kämppä jäännös**

MH-tunnus: 137284

<b>Kohdetyyppi:</b>	9 Valmistuspaikat/työpaikat	<b>Haltija:</b>	131 Metsätalous Itä-Suomi
<b>Ajoitus:</b>	7116 Uusi aika	<b>Ylläpitäjä:</b>	131 Metsätalous Itä-Suomi
<b>Rakentamisvuosi:</b>		<b>Kunta:</b>	541 Nurmes
<b>Lukumäärä:</b>			

<b>Koordinaattiselitys:</b>		<b>Geometria tuotettu:</b>	4 Gps-mittaus, korjaamaton
<b>Koordinaatit:</b>	X 7073134, Y 3633353, Z 225	<b>Löydöt:</b>	

**Taustatiedot**

Kohde löydettiin inventoinnissa 23.8.2011. Kohdetta ei ole merkitty 1970-luvun peruskarttaan.

**Ympäristön kuvaus**

Maaperä on hiekkaista moreenia, metsä noin 40-vuotiasta koivu-kuusi sekametsää.

**Kohteen kuvaus**

Kohde käsittää kämpän, ulkorakennuksen ja saunan jäännökset.

Kämppä (Luhtalampi kämppä jäännös 1) on mitoiltaan noin 6m x 5m. Jäljellä on alinta lahonnutta hirsikertaa ja kivijalkaa. Lounaiskulmassa on liesi, kooltaan noin 1,5m x 1,5m x 0,4m ja sen vieressä rakennuksen sisällä noin 1,5m x 1,5m x 0,5m kuoppa

Kämpästä noin 50 metriä luoteeseen on epämääräinen rakennuksen pohja (Luhtalampi rakennus jäännös 2). Jäljellä on arviolta noin 5m x 10m kokoisen rakenteen lahonneita seinähirsiiä sekä puretun lieden jäänteitä. Paikalla on myös kuopanteita ja epämääräistä metalliromua.

Saunasta (Luhtalampi sauna jäännös 3) on jäljellä noin 2m x 2m x 1m kokoinen metalliromun sekainen liesiröykkiö, jonka ympärillä on hahmoteltavissa noin 5m x 5m kokoisen rakennuksen paikkaa.

**Kohteen rajaus**

Kohde rajautuu aluemaisesti näkyvien rakenteiden mukaan.

**Tulkinta**

Kyseessä on purettu metsätyökämppä, luultavasti noin 1950-luvulta.

**Lisätietoja**
**Toimenpiteet**

**Tarkastukset**

Tila: 3 Toteutettu      Laji: 6 Suojeluarvojen tarkastus      Tarkastusvuosi: 2011  
 Tarkastuspvm: 23.8.2011      Tarkastaja: V. Laurila  
 Kuvaus: KMO kulttuuriperintöinventointi 2011

**Viranomais-  
rekisterinro:**
**Kunto:** 2 Keskinertainen

**Arvotus:** 8 Muu suojeluarvo

**Olotila:** 2 Ei käytössä

**Kohteen  
suojelu:** 9 Muu suojeluarvo

**Selitys:**
**Selitys:**
**Ympäristön  
suojelu:**

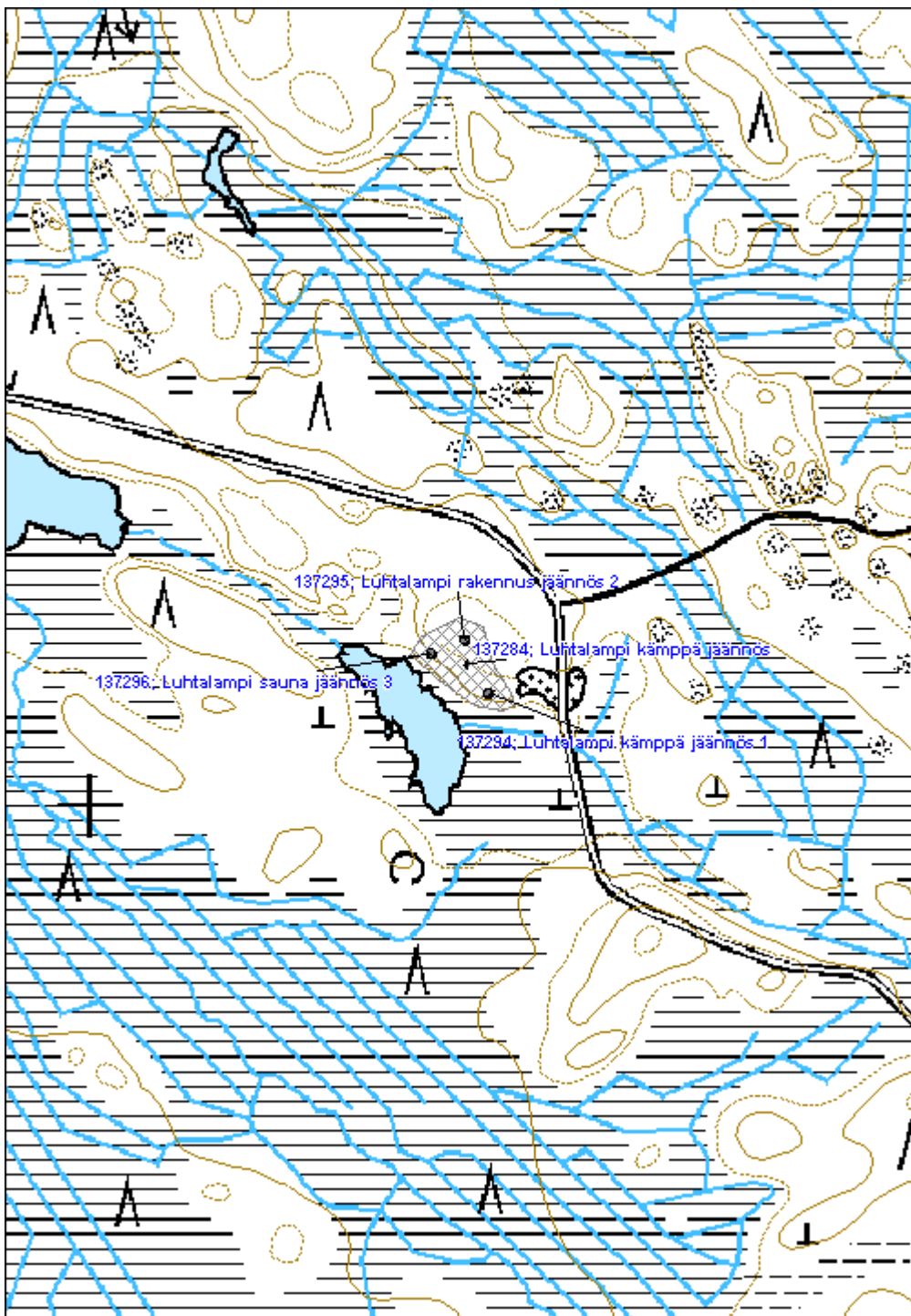
0 Ei määritelty

**Selitys:**


Puretun kämpän pohja, taustalla Luhtalampi



<b>Kohdetyyppi:</b>	9 Valmistuspaikat/työpaikat	<b>Copyright:</b>	© Metsähallitus 2008 © Maanmittauslaitos 1/MML/08
<b>Koordinaatit:</b>	X 7073134, Y 3633353, Z 225	<b>Mittakaava:</b>	1:5000





<b>Metsojärvi kämppä jäännös</b>	<b>MH-tunnus: 137302</b>
----------------------------------	--------------------------

<b>Kohdetyyppi:</b>	9 Valmistuspaikat/työpaikat	<b>Haltija:</b>	131 Metsätalous Itä-Suomi
<b>Ajoitus:</b>	7116 Uusi aika	<b>Ylläpitäjä:</b>	131 Metsätalous Itä-Suomi
<b>Rakentamisvuosi:</b>		<b>Kunta:</b>	541 Nurmes
<b>Lukumäärä:</b>			

<b>Koordinaattiselitys:</b>	<b>Geometria tuotettu:</b>
<b>Koordinaatit:</b> X 7077927, Y 3612623, Z 150	4 Gps-mittaus, korjaamaton
	<b>Löydöt:</b>

**Taustatiedot**

Kohdetta ei ole merkitty vanhoihin metsätalous- tai peruskarttoihin.

**Ympäristön kuvaus**

Maasto on hiekaista moreenia, metsä noin 80v männikköä.

**Kohteen kuvaus**

Metsojärven rannalle johtaa tie joka päättyy aukioon. Aukion reunamalla on kuoppia ja noin 1m x 1m kokoinen hirsinen kaivo (Metsojärvi kaivo 1). Noin 70 metriä polkua myöten luoteeseen rantaa pitkin sijaitsee saunanpohja (Metsojärvi sauna jäännös 2). Rakennuksesta on jäljellä noin 3,5m x 4,5m kokoinen noin 0,5m korkea valettu betoninen pohja.

**Kohteen rajaus**

Kohde rajautuu aluemaisesti näkyvien rakenteiden mukaan.

**Tulkinta**

Kyseessä on luultavasti puretun metsätyökämpän jäännös noin 1960-luvulta.

**Lisätietoja**

**Toimenpiteet**

**Tarkastukset**

Tila: 3 Toteutettu      Laji: 6 Suojeluarvojen tarkastus      Tarkastusvuosi: 2011  
 Tarkastuspvm: 23.8.2011      Tarkastaja: V. Laurila  
 Kuvaus: KMO kulttuuriperintöinventointi 2011

**Viranomaisrekisterinro:**      **Kunto:** 2 Keskinertainen

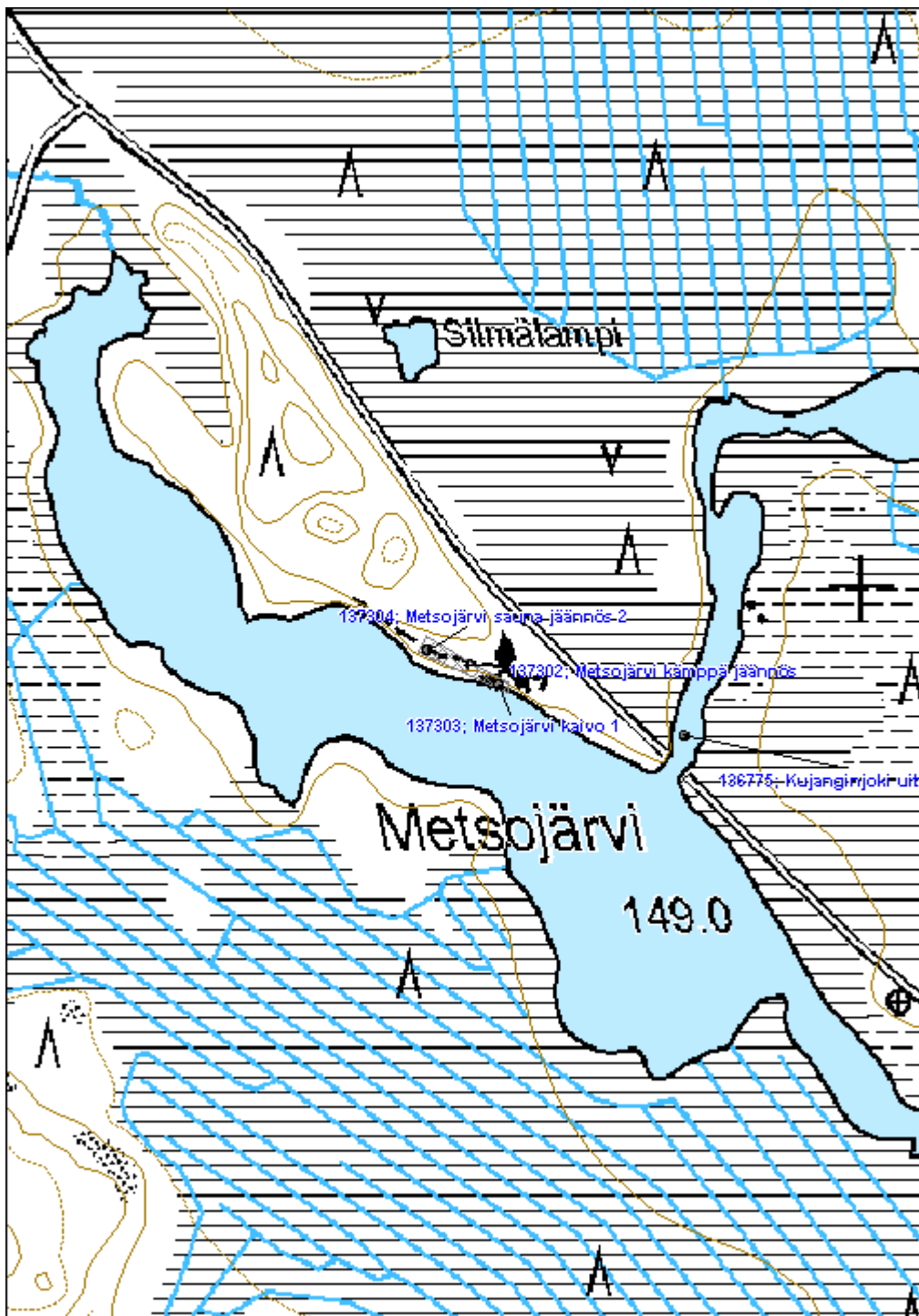
<b>Arvotus:</b>	8 Muu suojeluarvo	<b>Olotila:</b>	2 Ei käytössä
<b>Selitys:</b>		<b>Kohteen suojelu:</b>	9 Muu suojeluarvo
		<b>Selitys:</b>	

<b>Ympäristön suojelu:</b>	0 Ei määritelty
<b>Selitys:</b>	



Betonista valettu saunan pohja.

<b>Kohdetyyppi:</b>	9 Valmistuspaikat/työpaikat	Copyright:	© Metsähallitus 2008 © Maanmittauslaitos 1/MML/08
<b>Koordinaatit:</b>	X 7077927, Y 3612623, Z 150	Mittakaava:	1:5000





**447 Peurajärvi, Jäkäläkangas kämppä jäännös**
**MH-tunnus: 137309**

<b>Kohdetyyppi:</b>	9 Valmistuspaikat/työpaikat	<b>Haltija:</b>	131 Metsätalous Itä-Suomi
<b>Ajoitus:</b>	7116 Uusi aika	<b>Ylläpitäjä:</b>	131 Metsätalous Itä-Suomi
<b>Rakentamisvuosi:</b>		<b>Kunta:</b>	541 Nurmes
<b>Lukumäärä:</b>			

<b>Koordinaattiselitys:</b>		<b>Geometria tuotettu:</b>	4 Gps-mittaus, korjaamaton
<b>Koordinaatit:</b>	X 7082058, Y 3608588, Z 160	<b>Löydöt:</b>	

**Taustatiedot**

Kohde löydettiin inventoinnissa 31.8.2011.

**Ympäristön kuvaus**

Metsä on noin 40v mäntymetsää, maaperä hiekkakangasta.

**Kohteen kuvaus**

Kämpän mitat ovat noin 6m x 7m, ja se on sisäpuolelta kaivettu maanpintaa syvemmäksi. Jäljellä on alin maatonut hirsikerta joka vaikuttaa olevan ehkä maaperän päällä. Rakennuksen lounaiskulmassa on noin 2,5m x 2,5m x 1m kokoinen liesiröykkiö. Oviaukko on pohjoiseen, kohti järveä. Noin 5m kämpästä pohjoiseen, polun toisella puolella on noin 2m x 2m x 1m kokoinen terävä ja syvä kuoppa.

**Kohteen rajaus**

Kohde rajautuu pistemäisesti näkyvien rajojen mukaan.

**Tulkinta**

Kyseessä on luultavasti metsätyökämpän jäännös 1900-luvun alkupuolelta.

**Lisätietoja**
**Toimenpiteet**
**Tarkastukset**

Tila: 3 Toteutettu Laji: 5 Talousveden laadun tarkastus Tarkastusvuosi: 2011  
 Tarkastuspvm: 31.8.2011 Tarkastaja: V. Laurila  
 Kuvaus: KMO kulttuuriperintöinventointi 2011

<b>Viranomaisrekisterinro:</b>	<b>Kunto:</b>	2 Keskinertainen
--------------------------------	---------------	------------------

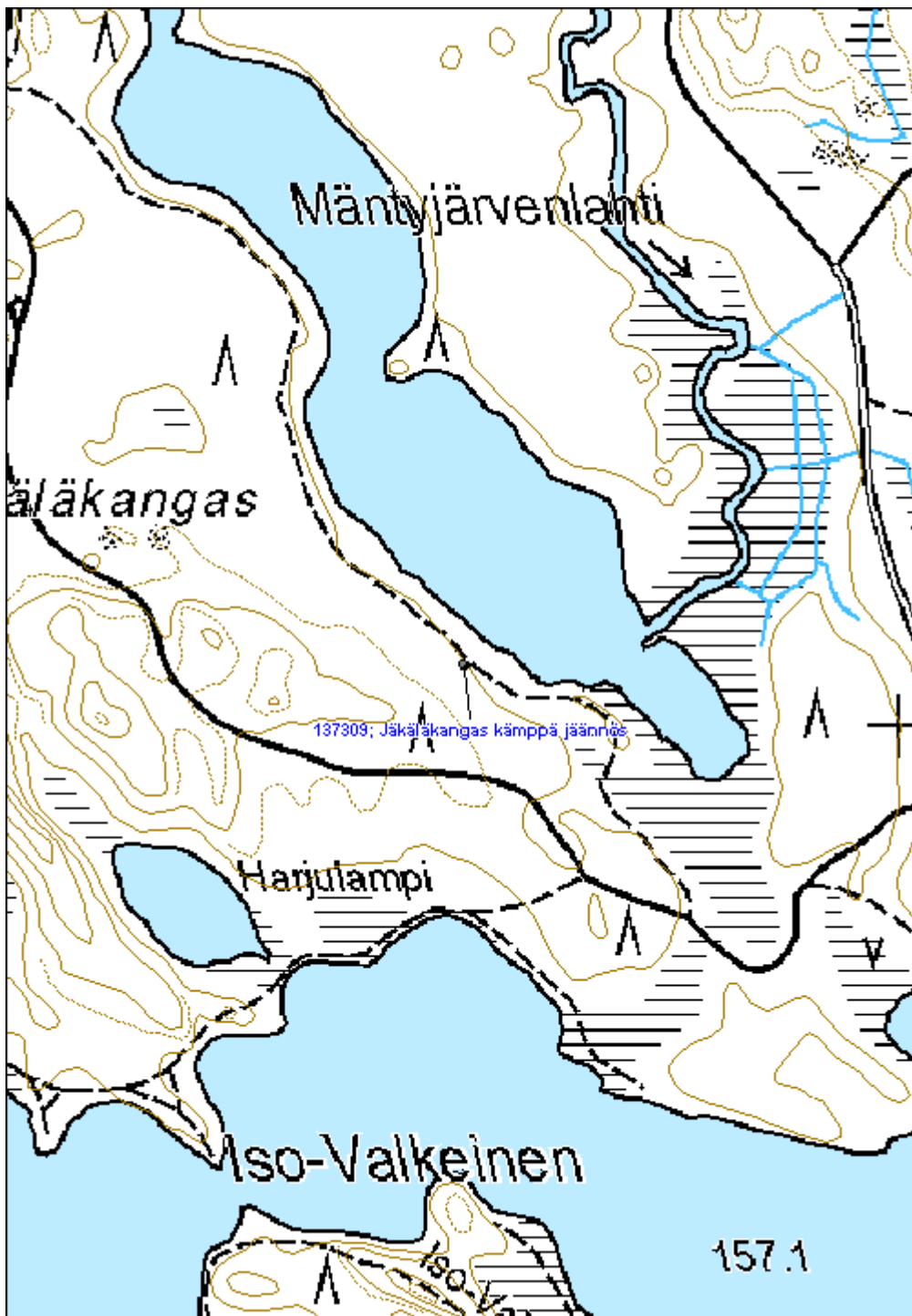
<b>Arvotus:</b>	8 Muu suojeluarvo	<b>Olotila:</b>	2 Ei käytössä
<b>Selitys:</b>		<b>Kohteen suojelu:</b>	9 Muu suojeluarvo
		<b>Selitys:</b>	

<b>Ympäristön suojelu:</b>	0 Ei määritelty
<b>Selitys:</b>	



Kämpänpohja, risukasan kohdalla nurkka jonka takana näkyy liesiröykkiötä.

<b>Kohdetyyppi:</b>	9 Valmistuspaikat/työpaikat	Copyright:	© Metsähallitus 2008 © Maanmittauslaitos 1/MML/08
<b>Koordinaatit:</b>	X 7082058, Y 3608588, Z 160	Mittakaava:	1:5000





**Kärenvaara kämpä jäännös**

MH-tunnus: 136380

<b>Kohdetyyppi:</b>	9 Valmistuspaikat/työpaikat	<b>Haltija:</b>	131 Metsätalous Itä-Suomi
<b>Ajoitus:</b>	7116 Uusi aika	<b>Ylläpitäjä:</b>	131 Metsätalous Itä-Suomi
<b>Rakentamisvuosi:</b>		<b>Kunta:</b>	541 Nurmes
<b>Lukumäärä:</b>			

<b>Koordinaattiselitys:</b>		<b>Geometria tuotettu:</b>	4 Gps-mittaus, korjaamaton
<b>Koordinaatit:</b>	X 7072570, Y 3622470, Z 220	<b>Löydöt:</b>	

**Taustatiedot**

Kohde löytyi inventoinnissa 6.6.2011. Paikallisten haastattelun mukaan kyseessä on Kärenvaaran kämpä. Kohdetta ei löydy vanhoista metsätaloukartoista tai peruskartoista.

**Ympäristön kuvaus**

Maaperä on hiekkaista moreenia, metsä noin 50-vuotiasta mäntymetsää.

**Kohteen kuvaus**

Kohde sisältää neljä rakennuksenjäännettä ja betonirenkaan.

Tien vieressä on epäselvä (Kärenvaara rakennus jäännös 1) rakennuksen jäännös kooltaan noin 12m x 6,5m. Rakenteen sisäpuolella on betonilaatta ja betonitiiliä.

Toinen rakennus, tyypiltään maahan kaivettu ja korsumainen (Kärenvaara rakennus jäännös 2), on kooltaan noin 7m x 6m, korkeudeltaan noin 1,5m. Etuseinä ja ovi ovat yhä jäljellä.

Ulkorakennus (Kärenvaara rakennus jäännös 3) on ollut kooltaan noin 7m x 12m. Vaja on ollut kooltaan noin 2,5m x 2,5m. Rakennuksista on jäljellä lahonnutta puuta ja ruostunutta metalliromua.

Rakennusten vierellä on myös 3m halkaisijaltaan oleva matala betonirengas jonka paksuus on 22cm.

**Kohteen rajaus**

Kohteet sijaitsevat hajallaan noin 50m x 40m kokoisella alueella tienristeyksen luoteispuolella.

**Tulkinta**

Kyseessä on puretun metsätyökämpän jäännös 1900-luvun jälkimmäiseltä puoliskolta.

**Lisätietoja**
**Toimenpiteet**

**Tarkastukset**

Tila: 3 Toteutettu      Laji: 6 Suojeluarvojen tarkastus      Tarkastusvuosi: 2011  
 Tarkastuspvm: 6.6.2011      Tarkastaja: V. Laurila  
 Kuvaus: KMO kulttuuriperintöinventointi 2011

**Viranomais-  
rekisterinro:**
**Kunto:** 2 Keskinertainen

**Arvotus:** 8 Muu suojeluarvo

**Olotila:** 2 Ei käytössä

**Kohteen  
suojelu:** 9 Muu suojeluarvo

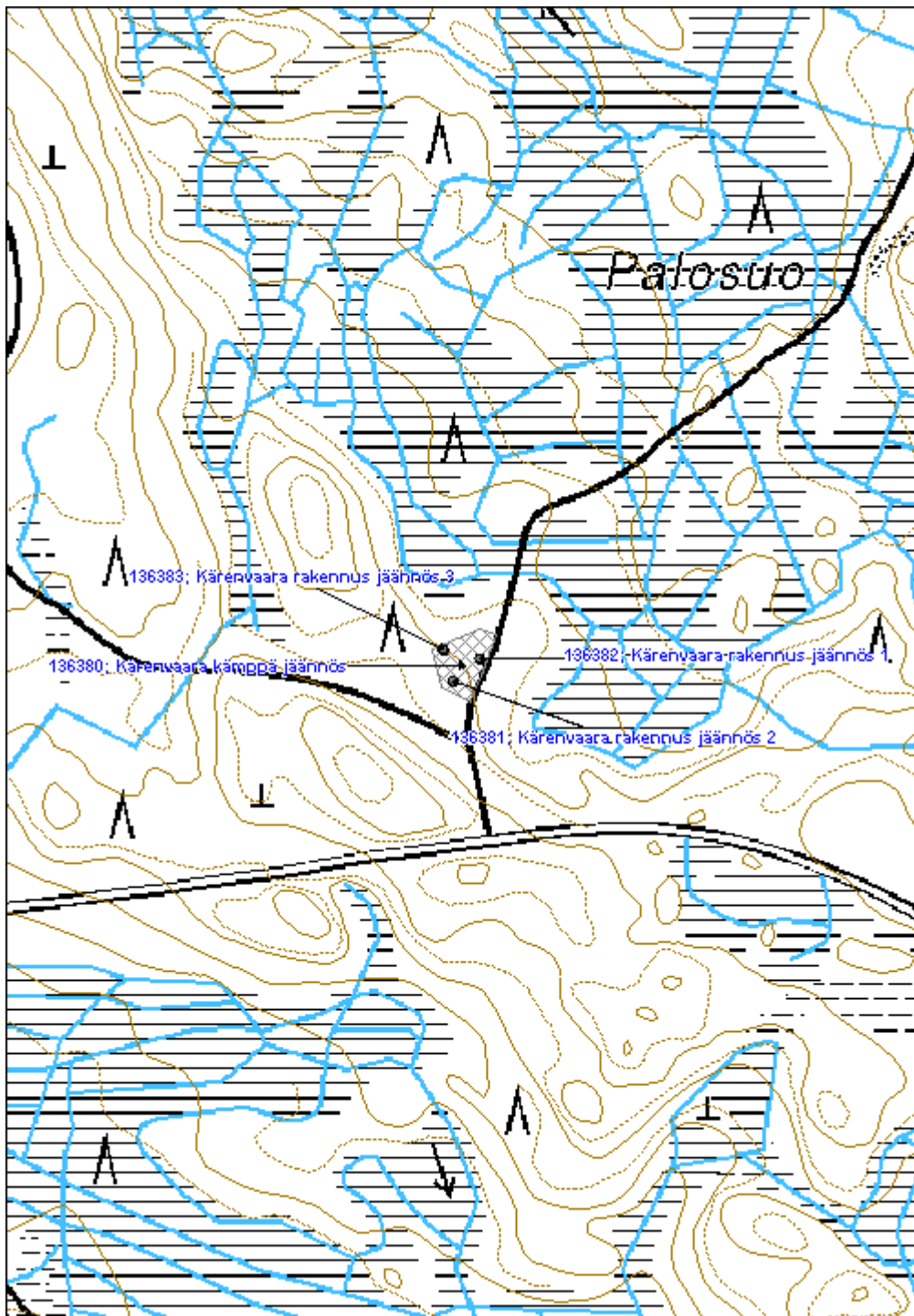
**Selitys:**
**Selitys:**
**Ympäristön  
suojelu:**

0 Ei määritelty

**Selitys:**


Korsumaisen rakennuksen jäännös. Etualalla suuaukko.

<b>Kohdetyyppi:</b>	9 Valmistuspaikat/työpaikat	Copyright:	© Metsähallitus 2008 © Maanmittauslaitos 1/MML/08
<b>Koordinaatit:</b>	X 7072570, Y 3622470, Z 220	Mittakaava:	1:10 000





**Mammankaivo kämppä jäännös**

MH-tunnus: 136403

<b>Kohdetyyppi:</b>	9 Valmistuspaikat/työpaikat	<b>Haltija:</b>	131 Metsätalous Itä-Suomi
<b>Ajoitus:</b>	7116 Uusi aika	<b>Ylläpitäjä:</b>	131 Metsätalous Itä-Suomi
<b>Rakentamisvuosi:</b>		<b>Kunta:</b>	541 Nurmes
<b>Lukumäärä:</b>			

<b>Koordinaattiselitys:</b>		<b>Geometria tuotettu:</b>	4 Gps-mittaus, korjaamaton
<b>Koordinaatit:</b>	X 7074464, Y 3616039, Z 182	<b>Löydöt:</b>	

**Taustatiedot**

Kohde löytyi inventoinnissa 6.6.2011. Kohdetta ei ole merkitty vuoden 1951 metsätalousokarttaan. 1970-luvun karttaan on merkitty kolme rakennusta nimellä Mammankaivon kämppä.

**Ympäristön kuvaus**

Kohde sijaitsee hiekkakankaalla. Metsä on noin 15-vuotiaasta männikköä.

**Kohteen kuvaus**

Kämpästä (Mammankaivo kämppä jäännös 1) on jäljellä uunin tiiliä ja raudotteita ja hieman kivijalan kulmaa. Läheisessä männyssä on kirveellä petäjään tehty epäselvä pilkka.

Kämpän länsipuolella on kaksi rakennuksen pohjaa (Mammankaivo rakennus jäännös 2 ja 3), ensimmäinen mitoiltaan noin 5m x 9m, toinen epäselvempi noin 10m x 9m. Jäljellä on epäselvää luonnonkivistä kivijalkaa. Maassa on näkyvillä kattohuopaa.

**Kohteen rajaus**

Kohde rajautuu näkyvien rajojen mukaan.

**Tulkinta**

Kyseessä on noin 1960-luvun metsätyökämpä joka on myöhemmin purettu.

**Lisätietoja**
**Toimenpiteet**
**Tarkastukset**

Tila: 3 Toteutettu

Laji: 6 Suojeluarvojen tarkastus

Tarkastusvuosi: 2011

Tarkastuspvm: 6.6.2011 Tarkastaja: V. Laurila  
 Kuvaus: KMO kulttuuriperintöinventointi 2011

**Viranomais-  
rekisterinro:**

**Kunto:** 3 Huono

**Arvotus:** 8 Muu suojeluarvo

**Olotila:** 2 Ei käytössä

**Kohteen  
suojelu:** 9 Muu suojeluarvo

**Selitys:**

**Selitys:**

**Ympäristön  
suojelu:**

0 Ei määritelty

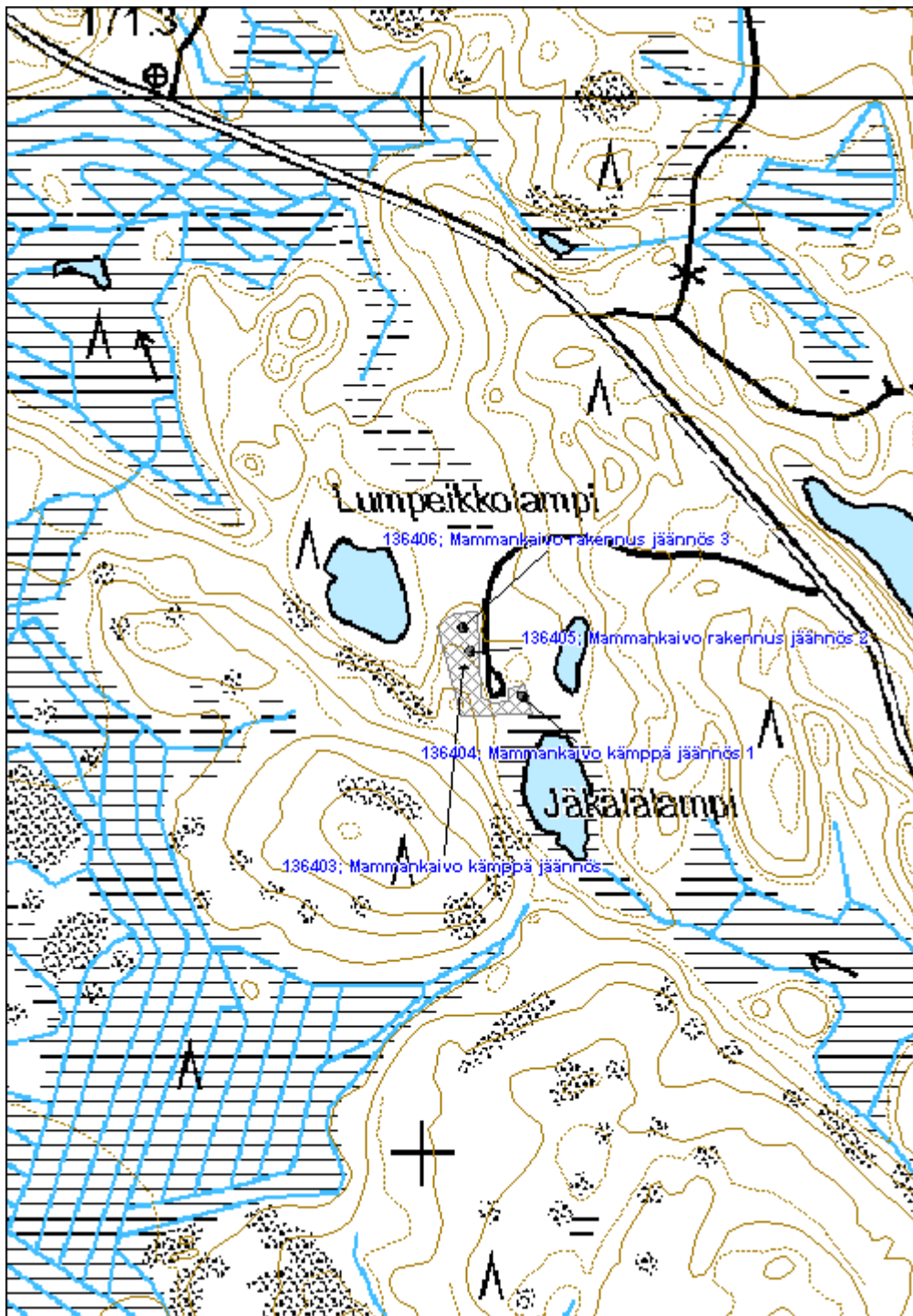
**Selitys:**



Rakennuksen kivijalkaa. Kuvaussuunta länsi.



<b>Kohdetyyppi:</b>	9 Valmistuspaikat/työpaikat	<b>Copyright:</b>	© Metsähallitus 2008 © Maanmittauslaitos 1/MML/08
<b>Koordinaatit:</b>	X 7074464, Y 3616039, Z 182	<b>Mittakaava:</b>	1:10 000





**Ylin Keskuskankaankoski pato**

MH-tunnus: 136341

<b>Kohdetyyppi:</b>	9 Valmistuspaikat/työpaikat	<b>Haltija:</b>	131 Metsätalous Itä-Suomi
<b>Ajoitus:</b>	7116 Uusi aika	<b>Ylläpitäjä:</b>	131 Metsätalous Itä-Suomi
<b>Rakentamivuosi:</b>		<b>Kunta:</b>	541 Nurmes
<b>Lukumäärä:</b>			

<b>Koordinaattiselitys:</b>		<b>Geometria tuotettu:</b>	4 Gps-mittaus, korjaamaton
<b>Koordinaatit:</b>	X 7075335, Y 3622205	<b>Löydöt:</b>	

**Taustatiedot**

Kohde löytyi inventoinnissa 1.6.2011.

**Ympäristön kuvaus**

Kolkonjoessa on Raatelammen eteläpuolella Ylin Keskuskankaankoski. Koskessa on padon kohdalla on saari ja pato on rakennettu sen molemmille puolille. Maasto on lehtipuuvoittoista rantametsää ja suopursuja, maapohja moreenia. joessa on padon kohdalla majavan tekemä pato.

**Kohteen kuvaus**

Padosta on jäljellä epäselvää kivirakennetta ja lahonneita hirsiiä. Parhaiten säilyneessä kohdassa tammen leveys on ollut noin 1,5m. Pato on mahdollisesti ollut yksiseinäinen hirsipato, jossa hirsistä patoseinää ovat tukeneet kiviarkut (Oksala 1936, s. 278).

**Kohteen rajaus**

Kohde rajautuu aluemaisesti maastossa näkyvien rakenteiden perusteella.

**Tulkinta**

Kyseessä on luultavasti uittopato 1900-luvulta.

**Lisätietoja**
**Toimenpiteet**
**Tarkastukset**

Tila: 3 Toteutettu Laji: 6 Suojeluarvojen tarkastus Tarkastusvuosi: 2011  
 Tarkastuspvm: 31.10.2011 Tarkastaja: V. Laurila  
 Kuvaus: KMO kulttuuriperintöinventointi 2011

<b>Viranomaisrekisterinro:</b>	<b>Kunto:</b>	3 Huono
--------------------------------	---------------	---------

**Arvotus:** 8 Muu suojeluarvo

**Olotila:** 2 Ei käytössä

**Kohteen suojelu:** 9 Muu suojeluarvo

**Selitys:**

**Selitys:**

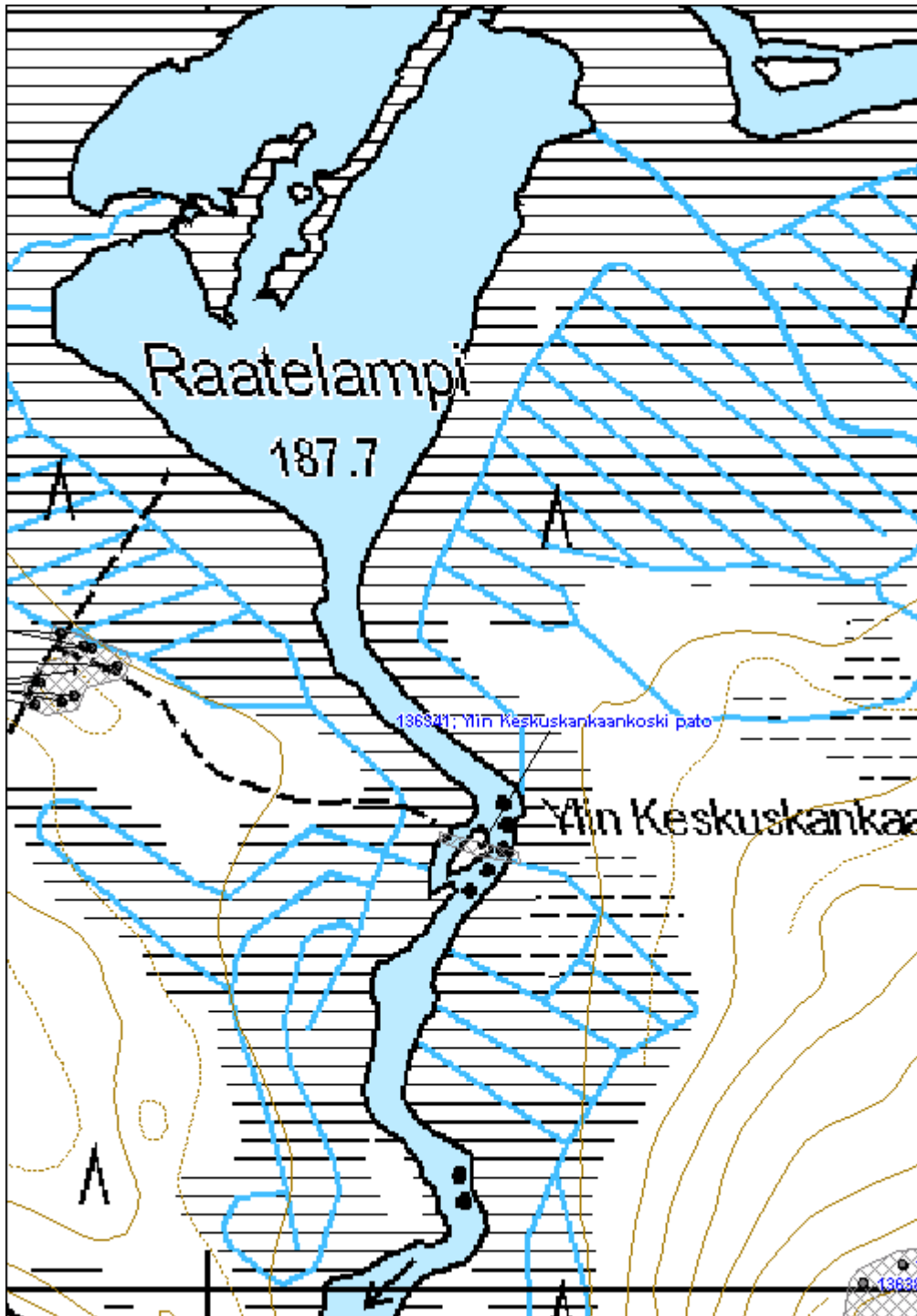
**Ympäristön suojelu:** 0 Ei määritelty

**Selitys:**



Majavapato uittopadon rakenteiden päällä. patoa ylittämässä suunnittelija Ville Laurila. Kuvaussuunta itä.

<b>Kohdetyyppi:</b>	9 Valmistuspaikat/työpaikat	Copyright:	© Metsähallitus 2008 © Maanmittauslaitos 1/MML/08
<b>Koordinaatit:</b>	X 7075335, Y 3622205	Mittakaava:	1:4000





**27230 Purtovaara (nat), Purtolampi uittopato jäännös**
**MH-tunnus: 136498**

<b>Kohdetyyppi:</b>	9 Valmistuspaikat/työpaikat	<b>Haltija:</b>	131 Metsätalous Itä-Suomi
<b>Ajoitus:</b>	7116 Uusi aika	<b>Ylläpitäjä:</b>	131 Metsätalous Itä-Suomi
<b>Rakentamisvuosi:</b>		<b>Kunta:</b>	541 Nurmes
<b>Lukumäärä:</b>			

<b>Koordinaattiselitys:</b>		<b>Geometria tuotettu:</b>	4 Gps-mittaus, korjaamaton
<b>Koordinaatit:</b>	X 7065481, Y 3630260	<b>Löydöt:</b>	

**Taustatiedot**

Kohde löydettiin inventoinnissa 9.6.2011.

**Ympäristön kuvaus**

Kohde sijaitsee Purtolammen etelärannalla. Maaperä on moreenia, metsä noin 50-vuotiaista kuusivaltaista rantametsää.

**Kohteen kuvaus**

Uittopadossa on ollut kivi- ja hirsirakenteinen portti joka on purettu. Jäljellä on hieman lahonnutta hirsirakennetta jossa myös metallipultteja. Pato ulottuu maa-, hirsi- ja kivirakenteisena vallina noin 60 metriä joen länsipuolelle ja noin 30 metriä sen itäpuolelle.

**Kohteen rajaus**

Kohde rajautuu aluemaisesti näkyvien rakenteiden mukaan.

**Tulkinta**

Kyseessä on uittopato 1900-luvulta.

**Lisätietoja**
**Toimenpiteet**
**Tarkastukset**

Tila: 3 Toteutettu Laji: 5 Talusveden laadun tarkastus Tarkastusvuosi: 2011  
 Tarkastuspvm: 9.6.2011 Tarkastaja: V. Laurila  
 Kuvaus: KMO kulttuuriperintöinventointi 2011

<b>Viranomaisrekisterinro:</b>	<b>Kunto:</b>	2 Keskinertainen
	<b>Olotila:</b>	2 Ei käytössä

**Arvotus:** 8 Muu suojeluarvo

**Kohteen suojelu:** 9 Muu suojeluarvo

**Selitys:**

**Selitys:**

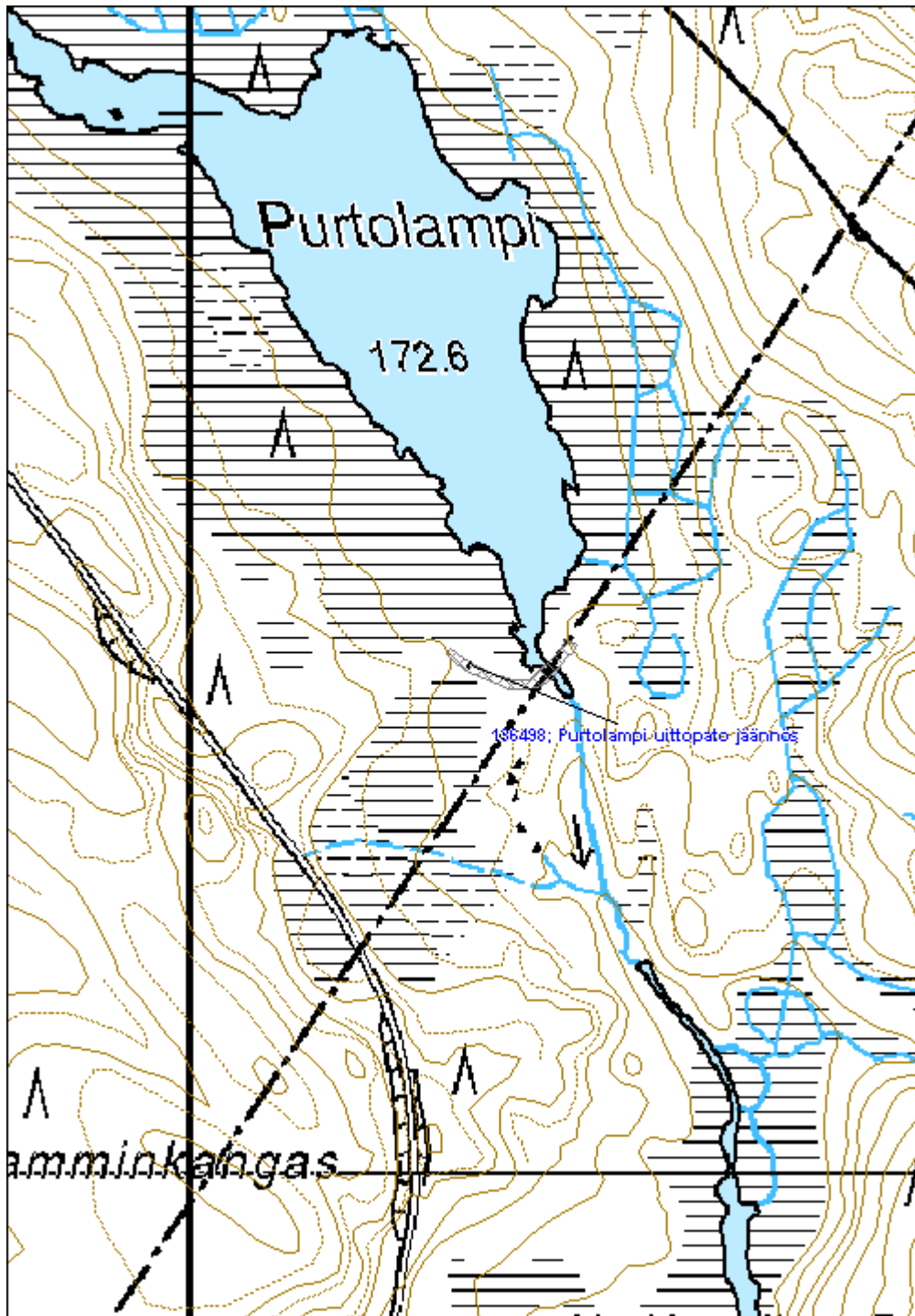
**Ympäristön suojelu:** 0 Ei määritelty

**Selitys:**



Uittopadon portin kivirakenteita näkyy vastarannalla. Kuvaussuunta länsi.

<b>Kohdetyyppi:</b>	9 Valmistuspaikat/työpaikat	Copyright:	© Metsähallitus 2008 © Maanmittauslaitos 1/MML/08
<b>Koordinaatit:</b>	X 7065481, Y 3630260	Mittakaava:	1:5000





<b>Särkilampi kämpppä jäännös</b>	<b>MH-tunnus: 136493</b>
-----------------------------------	--------------------------

<b>Kohdetyyppi:</b>	9 Valmistuspaikat/työpaikat	<b>Haltija:</b>	131 Metsätalous Itä-Suomi
<b>Ajoitus:</b>	7116 Uusi aika	<b>Ylläpitäjä:</b>	131 Metsätalous Itä-Suomi
<b>Rakentamisvuosi:</b>		<b>Kunta:</b>	541 Nurmes
<b>Lukumäärä:</b>			

<b>Koordinaattiselitys:</b>	<b>Geometria tuotettu:</b>
<b>Koordinaatit:</b>	<b>Löydöt:</b>
X 7073931, Y 3631495, Z 223	4 Gps-mittaus, korjaamaton

**Taustatiedot**  
 Kohde löydettiin inventoinnissa 8.6.2011. 1970-luvun peruskarttaan paikalle on merkitty kämpppä.

**Ympäristön kuvaus**  
 Kohde sijaitsee kapealla hiekkaniemellä. Metsä on sekalaisen ikäistä mänty-koivu sekametsää.

**Kohteen kuvaus**  
 Kapealle niemelle johtaa tie joka päättyy aukiolle. Alueella on betoninen porraslaatta ja pari lahonneen hirren jäännettä. Paikalla on ollut elementtikämpä joka on siirretty pois.

**Kohteen rajaus**  
 Kohde rajautuu pistemäisesti näkyvien rakenteiden mukaan.

**Tulkinta**  
 Kyseessä on purettu metsätyökämpä noin 1960-luvulta.

**Lisätietoja**

**Toimenpiteet**

**Tarkastukset**

Tila: 3 Toteutettu      Laji: 6 Suojeluarvojen tarkastus      Tarkastusvuosi: 2011  
 Tarkastuspvm: 8.6.2011      Tarkastaja: V. Laurila  
 Kuvaus: KMO kulttuuriperintöinventointi 2011

<b>Viranomaisrekisterinro:</b>	<b>Kunto:</b> 3 Huono
	<b>Olotila:</b> 2 Ei käytössä
<b>Arvotus:</b> 99 Ei suojeluarvoa	<b>Kohteen</b> 99 Ei suojeluarvoa

**Selitys:**

**suojelu:**

**Selitys:**

**Ympäristön  
suojelu:**

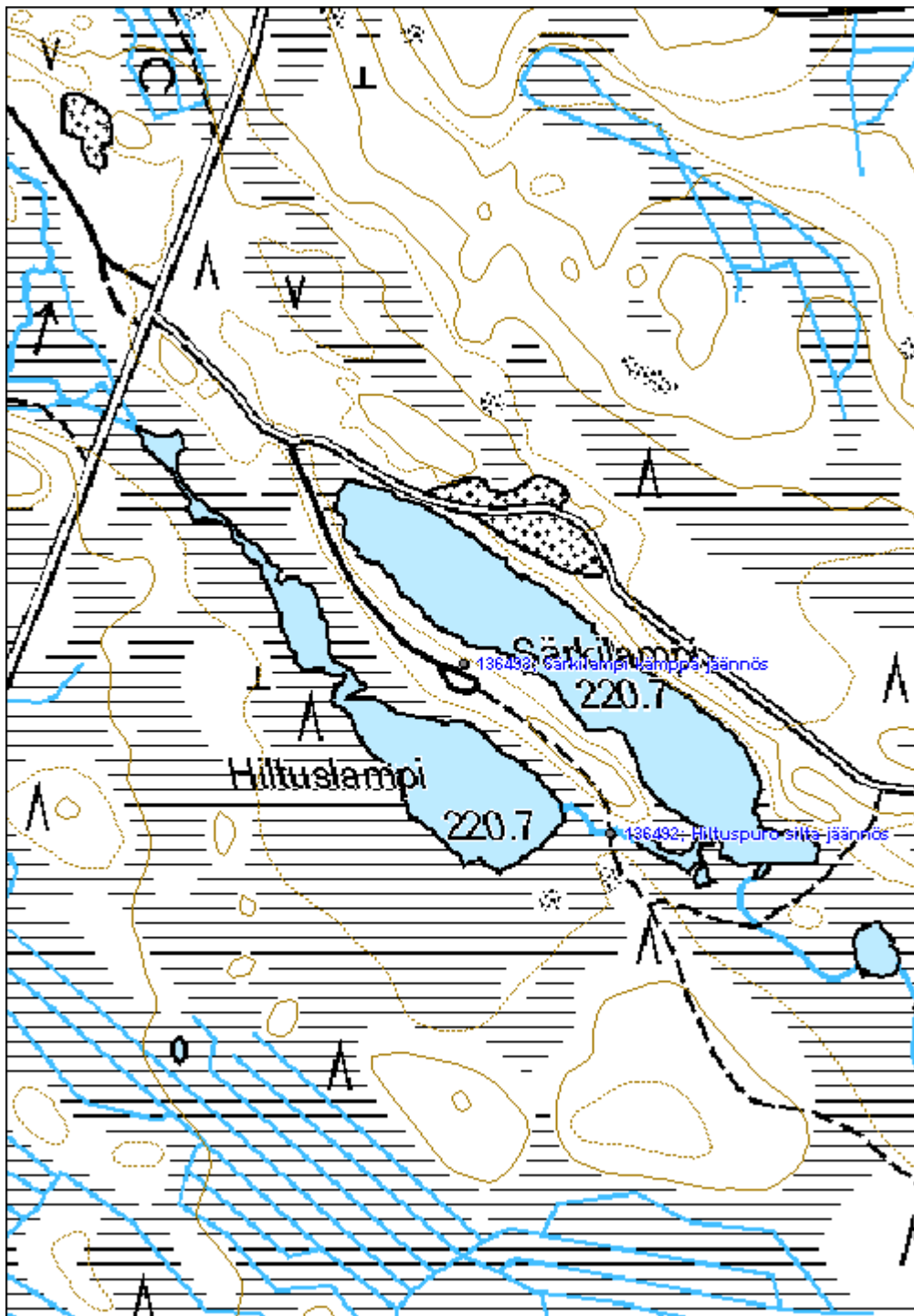
0 Ei määritelty

**Selitys:**



Kulunutta aukiota kämpän paikalla sekä lahonneiden hirsien jäännöksiä.

<b>Kohdetyyppi:</b>	9 Valmistuspaikat/työpaikat	Copyright:	© Metsähallitus 2008 © Maanmittauslaitos 1/MML/08
<b>Koordinaatit:</b>	X 7073931, Y 3631495, Z 223	Mittakaava:	1:5000





**Mustinpuro kämppä jäännös**
**MH-tunnus: 136495**

<b>Kohdetyyppi:</b>	9 Valmistuspaikat/työpaikat	<b>Haltija:</b>	131 Metsätalous Itä-Suomi
<b>Ajoitus:</b>	7116 Uusi aika	<b>Ylläpitäjä:</b>	131 Metsätalous Itä-Suomi
<b>Rakentamivuosi:</b>		<b>Kunta:</b>	541 Nurmes
<b>Lukumäärä:</b>			

<b>Koordinaattiselitys:</b>		<b>Geometria tuotettu:</b>	4 Gps-mittaus, korjaamaton
<b>Koordinaatit:</b>	X 7067951, Y 3628742	<b>Löydöt:</b>	

**Taustatiedot**

Kohde löydettiin inventoinnissa 9.6.2011. Kohdetta ei ole merkitty vuoden 1951 metsätaloukartaan. 1970-luvun peruskartassa paikalla on kämppä.

**Ympäristön kuvaus**

Maaperä on hiekkaista moreenia, metsä noin 50-vuotiasta mäntyä.

**Kohteen kuvaus**

Kämpästä on jäljellä aukiota ja noin 2m x 3m kokoinen jyrkkään rinteeseen kaivettu kellarinjäänne (Mustinpuro kellari jäännös 1) josta on jäljellä myös lautaista suuaukkorakennetta. Vieressä on myös metsään jätetty puinen vesisäiliö.

**Kohteen rajaus**

Kohde rajautuu pistemäisesti.

**Tulkinta**

Kyseessä on puretun metsätyökämpän paikka 1960-luvulta.

**Lisätietoja**
**Toimenpiteet**
**Tarkastukset**

Tila: 3 Toteutettu      Laji: 6 Suojeluarvojen tarkastus      Tarkastusvuosi: 2011  
 Tarkastuspvm: 9.6.2011      Tarkastaja: V. Laurila  
 Kuvaus: KMO kulttuuriperintöinventointi 2011

<b>Viranomaisrekisterinro:</b>	<b>Kunto:</b>	3 Huono
--------------------------------	---------------	---------

**Arvotus:** 8 Muu suojeluarvo

**Olotila:** 2 Ei käytössä

**Kohteen suojelu:** 9 Muu suojeluarvo

**Selitys:**

**Selitys:**

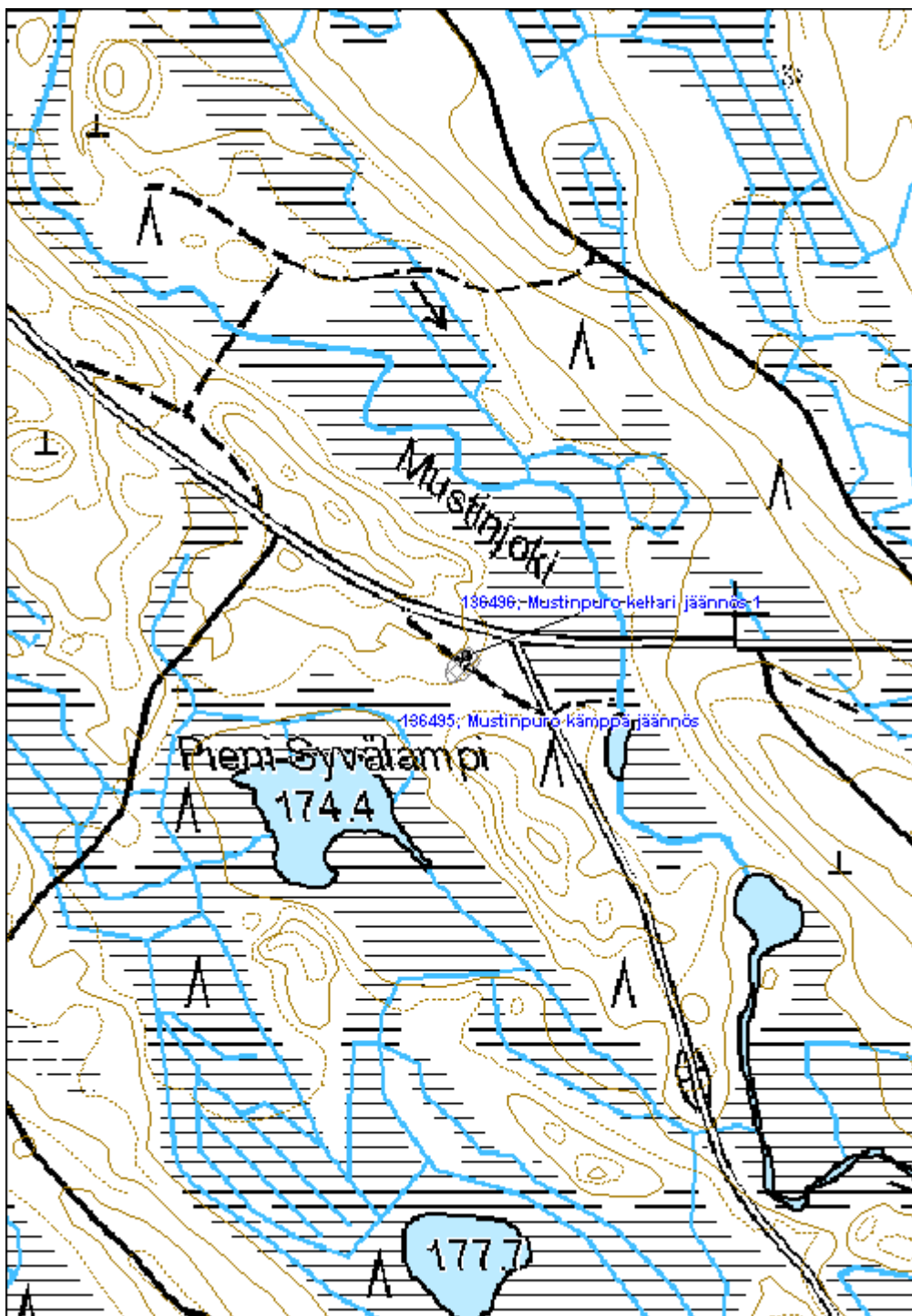
**Ympäristön suojelu:** 0 Ei määritelty

**Selitys:**



Kellarin jäännös

<b>Kohdetyyppi:</b>	9 Valmistuspaikat/työpaikat	<b>Copyright:</b>	© Metsähallitus 2008 © Maanmittauslaitos 1/MML/08
<b>Koordinaatit:</b>	X 7067951, Y 3628742	<b>Mittakaava:</b>	1:5000





**Syvälampi tervahauta**

MH-tunnus: 136285

<b>Kohdetyyppi:</b>	9 Valmistuspaikat/työpaikat	<b>Haltija:</b>	131 Metsätalous Itä-Suomi
<b>Ajoitus:</b>	7118 Historiallinen aika	<b>Ylläpitäjä:</b>	131 Metsätalous Itä-Suomi
<b>Rakentamisvuosi:</b>		<b>Kunta:</b>	541 Nurmes
<b>Lukumäärä:</b>			

<b>Koordinaattiselitys:</b>		<b>Geometria tuotettu:</b>	4 Gps-mittaus, korjaamaton
<b>Koordinaatit:</b>	X 7072297, Y 3617358, Z 170	<b>Löydöt:</b>	

**Taustatiedot**

Kohde tarkastettiin inventoinnissa 31.5.2011. Muinaisjäännösrekisteriin on paikalle merkitty pyyntikuoppakohde. Paikalta ei kuitenkaan havaittu merkkejä pyyntikuopista.

**Ympäristön kuvaus**

Kohde sijaitsee Syvälammen eteläpuolisella kannaksella, kuivalla kankaalla, etelään viettävällä rinteellä. Rinne on hakattu viime vuosina mutta hautojen ympärille on jätetty säästöpuuryhmä.

**Kohteen kuvaus**

Kohde sisältää kaksi tervahautaa, molemmat halkaisijaltaan noin 9,5m. Selvästi erottuvat halssit kohti etelää. Itäisemmän (Syvälampi tervahauta 1) halssi pituudeltaan noin 7m, leveys 3m ja korkeus 1,5m. läntisemmän (Syvälampi tervahauta 2) mitat 3m x 2m x 1,5m. Tervahaudat sijaitsevat vierekkäin lähes kiinni toisissaan.

**Kohteen rajaus**

Kohde rajautuu aluemaisesti maanpinnalle näkyvien tervahaudan reunojen mukaan.

**Tulkinta**
**Lisätietoja**

Kohde on löydetty Helsingin yliopiston inventointikurssilla 1998 (Mika Lavento ja Petri Halinen).

**Toimenpiteet**
**Tarkastukset**

Tila: 3 Toteutettu	Laji: 6 Suojeluarvojen tarkastus	Tarkastusvuosi: 2006
Tarkastuspvm: 26.10.2011	Tarkastaja: Oili Räihälä	
Kuvaus: Pohjois-Karjalan museon inventointi		
Tila: 3 Toteutettu	Laji: 6 Suojeluarvojen tarkastus	Tarkastusvuosi: 1998

Tarkastuspvm: 26.10.2011 Tarkastaja: Petri Halinen ja Mika Lavento  
 Kuvaus: Helsingin yliopiston arkeologian inventointikurssi

Tila: 3 Toteutettu Laji: 6 Suojeluarvojen tarkastus Tarkastusvuosi: 2011  
 Tarkastuspvm: 31.5.2011 Tarkastaja: V. Laurila  
 Kuvaus: KMO kulttuuriperintöinventointi 2011

<b>Viranomais- rekisterinro:</b>	541010031	<b>Kunto:</b>	2 Kesinkertainen
<b>Arvotus:</b>	3 Esitys mj-luokka II	<b>Olotila:</b>	2 Ei käytössä
<b>Selitys:</b>		<b>Kohteen suojelu:</b>	2 Muinaisjäännösrekisteri II
		<b>Selitys:</b>	

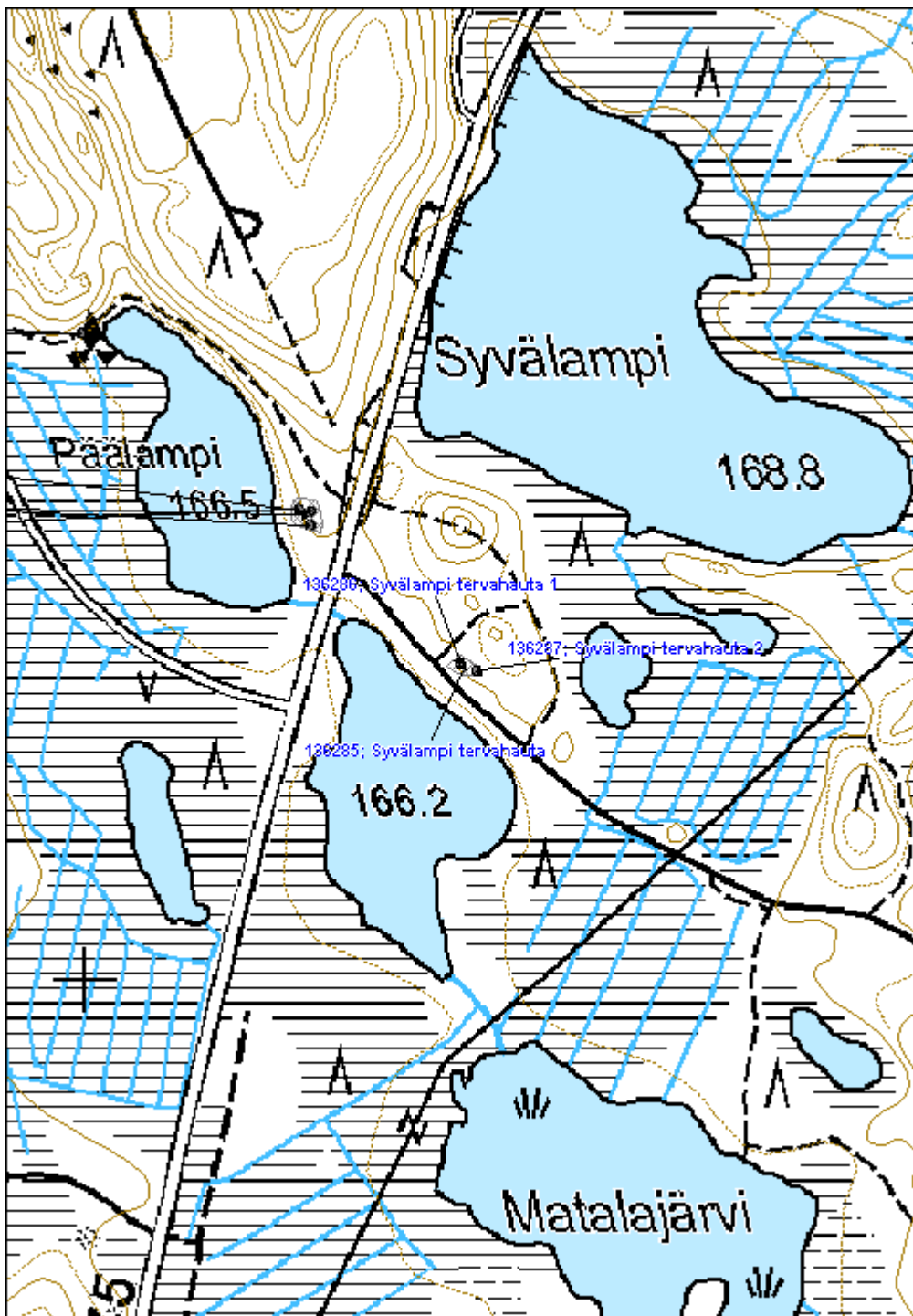
<b>Ympäristön suojelu:</b>	0 Ei määritelty
--------------------------------	-----------------

<b>Selitys:</b>	
-----------------	--



Toinen tervahauta valleineen kuvan keskiosassa, halssi näkyy varjoisena alueena oikealla puolella.  
 Kuvaussuunta koillinen.

<b>Kohdetyyppi:</b>	9 Valmistuspaikat/työpaikat	Copyright:	© Metsähallitus 2008 © Maanmittauslaitos 1/MML/08
<b>Koordinaatit:</b>	X 7072297, Y 3617358, Z 170	Mittakaava:	1:5000





**Kolkonjärvi hiilettämö**
**MH-tunnus: 136289**

<b>Kohdetyyppi:</b>	9 Valmistuspaikat/työpaikat	<b>Haltija:</b>	131 Metsätalous Itä-Suomi
<b>Ajoitus:</b>	7116 Uusi aika	<b>Ylläpitäjä:</b>	131 Metsätalous Itä-Suomi
<b>Rakentamisvuosi:</b>		<b>Kunta:</b>	541 Nurmes
<b>Lukumäärä:</b>			

<b>Koordinaattiselitys:</b>		<b>Geometria tuotettu:</b>	4 Gps-mittaus, korjaamaton
<b>Koordinaatit:</b>	X 7072814, Y 3618746, Z 183	<b>Löydöt:</b>	

**Taustatiedot**

Kohde löydettiin inventoinnissa 31.5.2011. Kirjallisuuden mukaan hiilettämö toimi sotien jälkeen viiden vuoden ajan. Kuuteen uuniin mahtui noin 38 kuutiota puuta. Purkaminen oli aamupäivällä, täyttö iltapäivällä. (s. 94, Mujejärvi - kylä taivalten takana / Mönkkönen, Mauri 1997) Kohde on merkitty hiiltomoksi vuoden 1951 metsätaloukartaan.

**Ympäristön kuvaus**

Kohde sijaitsee Kolkonjärven etelärannalla, noin kilometrin Palojoen alusta länteen. Maaperä on moreenia, metsä sekametsää jossa runsaasti vanhaa lehtipuuta esimerkiksi koivua, raitaa ja vastaavia.

**Kohteen kuvaus**

Kohde käsittää 6 betonitiilistä rakennettua hiilihyttiä rivissä, sekä kolme hiilimiilua.

Hyttirivin (Kolkonjärvi hiilihytti 1) pituus on noin 37m, yksittäisen hytin mitat 5m x 8m, korkeus 2,6m. Hyteissä on ollut sisäpinnalla rappaus. Jokaisessa hytissä on ollut savupiippu pääosin länsipäässä, noin 2m leveät oviaukot ovat pohjoispuolella. Hyteissä on ollut harjoittamattomalla raudalla raudoitettua betonilaatasta tehty katto, osassa myös rautapalkkeja/kiskoja ja muuta sekalaisista materiaalia. Hyteistä on otettu tiiliä rakentamiseen, mutta ne ovat yhä selkeästi näkyvillä. Kattoa on jäljellä neljässä.

Kolme hiilimiilua (Kolkonjärvi hiilimiilu 2-4) sijaitsee hyttien ympärillä. Lähimpänä järveä oleva on kaikkein epämääräisin. Miilujen halkaisija on noin 10m - 15m ja ne erottuvat maastosta pieninä ympyränmuotoisina valleina. Miilujen päällä kasvaa puustoa joista vanhimmat ovat noin 80-vuotiaita. Alueen vierestä kulkee vanha tienpohja. Hyttien edessä on noin 10m leveä piha-alue jonka laidalla on muutamia epäselviä kuopanteita.

**Kohteen rajaus**

Kohde rajautuu aluemaisesti maastossa näkyvien rakenteiden perusteella.

**Tulkinta**

Hiilettämö on peräisin välittömästi sotien jälkeiseltä ajalta, noin vuodelta 1945, hiilimiilut ovat vanhempia, luultavasti peräisin sota-ajalta. Toiminta on ilmeisesti loppunut 1950-luvun alkupuolella.

**Lisätietoja**
**Toimenpiteet**
**Tarkastukset**

Tila: 3 Toteutettu      Laji: 6 Suojeluarvojen tarkastus      Tarkastusvuosi: 2011  
 Tarkastuspvm: 31.5.2011      Tarkastaja: V. Laurila  
 Kuvaus: KMO kulttuuriperintöinventointi 2011

**Viranomais-  
rekisterinro:**
**Kunto:** 1 Hyvä

**Arvotus:** 8 Muu suojeluarvo

**Olotila:** 2 Ei käytössä

**Kohteen  
suojelu:** 9 Muu suojeluarvo

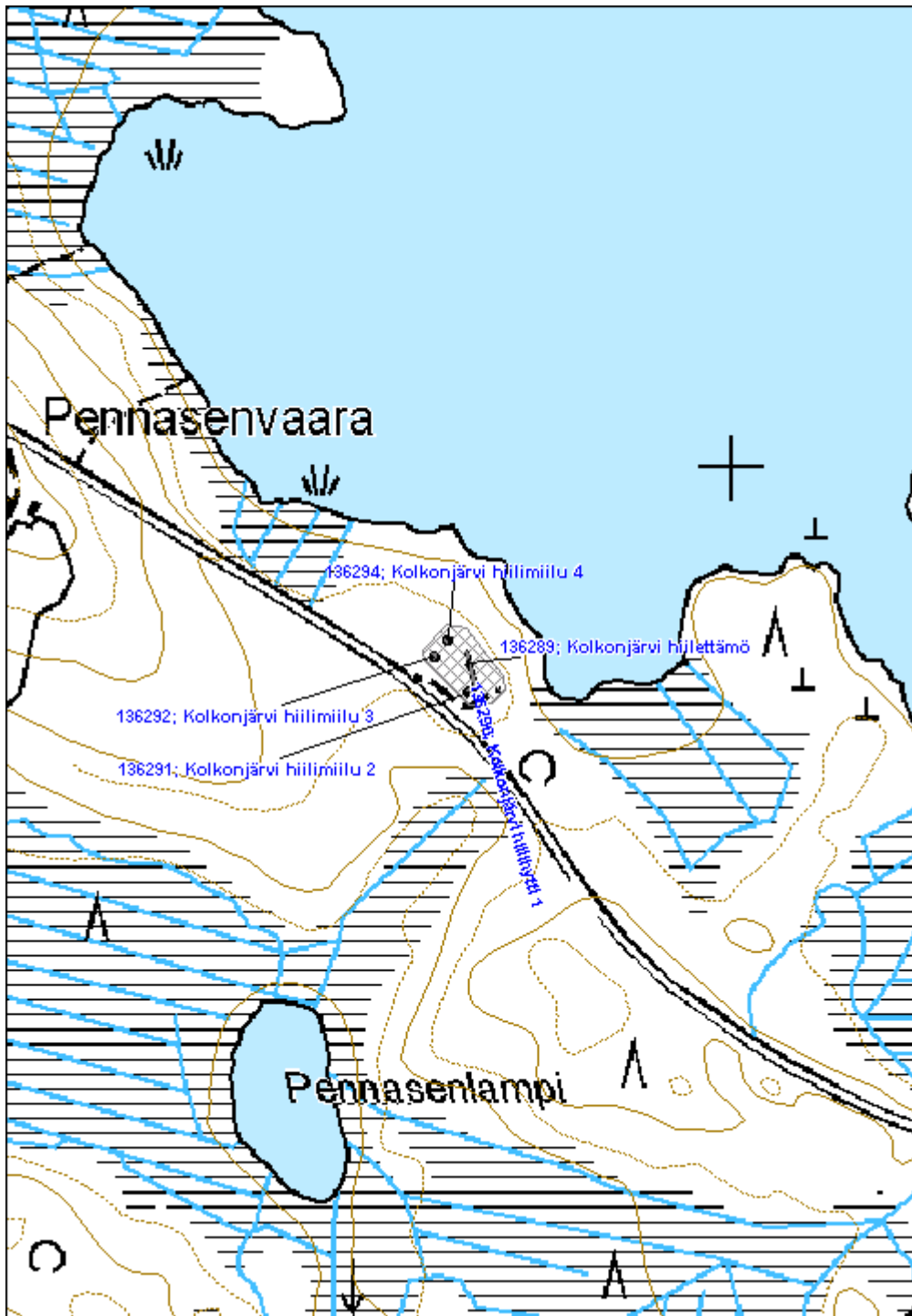
**Selitys:**
**Selitys:**
**Ympäristön  
suojelu:**

0 Ei määritelty

**Selitys:**


Yksi hiilihyteistä. Kuvaussuunta lounas.

<b>Kohdetyyppi:</b>	9 Valmistuspaikat/työpaikat	<b>Copyright:</b>	© Metsähallitus 2008 © Maanmittauslaitos 1/MML/08
<b>Koordinaatit:</b>	X 7072814, Y 3618746, Z 183	<b>Mittakaava:</b>	1:5000





**Hietanen tervapirtti jäännös**

MH-tunnus: 136926

<b>Kohdetyyppi:</b>	9 Valmistuspaikat/työpaikat	<b>Haltija:</b>	131 Metsätalous Itä-Suomi
<b>Ajoitus:</b>	7116 Uusi aika	<b>Ylläpitäjä:</b>	131 Metsätalous Itä-Suomi
<b>Rakentamisvuosi:</b>		<b>Kunta:</b>	541 Nurmes
<b>Lukumäärä:</b>			

<b>Koordinaattiselitys:</b>		<b>Geometria tuotettu:</b>	4 Gps-mittaus, korjaamaton
<b>Koordinaatit:</b>	X 7084869, Y 3613778, Z 185	<b>Löydöt:</b>	

**Taustatiedot**

Kohde löydettiin inventoinnissa 30.6.2011. Kirjallisuuden mukaan neljä miestä tekivät Hietasessa tervahaudan 1950-luvulla. Asumukseksi he kaivoivat maakuopan jonka seinämät tehtiin hirrestä. Sisään asennettiin kamiina jonka päällä keitettiin ruoka. (s. 93, Mujejärvi - kylä taivalten takana / Mönkkönen, Mauri 1997).

**Ympäristön kuvaus**

Kohde sijaitsee pienellä hiekkakumpareella. Metsä on pääosin noin 60-vuotiasta mäntymetsää jossa on mukana nuorta koivua. Ympäristö on hakattu, mutta kohteen ympärillä oleva kumpare on jätetty rauhaan.

**Kohteen kuvaus**

Kohde käsittää korsumaisen maahan kaivetun asumuksen jäännöksen. Rakennus on koostunut 9 hirsikerrasta joista osa on katkaistu kirveellä. Asumuksen mitat ovat noin 3m x 3,5, korkeus on noin 2m. Etuseinä ja ovi ovat ehjiä. Ovi on rakennettu lankuista ja siinä on ikkuna ja metallisaranat. Rakentamisessa on käytetty myös rautanauvoja. Ovenssa on hieman punaista, mahdollisesti jäänteitä maalista. Etuseinässä on kaiverukset ”HIKIPESÄ” sekä ”HV”. Rakennuksessa on ollut yhteensä 4 katon tukihirttä ja mahdollisesti tasakatto joka on romahtanut sisään. Saunan sisällä on ruosteinen peltihormi. Sisäpuolen hirret ovat mustuneet. Ulkopuolella on pieni alumiiniastia.

**Kohteen rajaus**

Kohde rajautuu pistemäisesti näkyvien rakenteiden mukaan.

**Tulkinta**

Kyseessä on tervanpolttajien asumus 1950-luvulta.

**Lisätietoja**
**Toimenpiteet**
**Tarkastukset**

Tila: 3 Toteutettu	Laji: 6 Suojeluarvojen tarkastus	Tarkastusvuosi: 2011
Tarkastuspvm: 30.6.2011	Tarkastaja: V. Laurila	
Kuvaus: KMO kulttuuriperintöinventointi 2011		

<b>Viranomaisrekisterinro:</b>		<b>Kunto:</b>	2 Kesinkertainen
<b>Arvotus:</b>	8 Muu suojeluarvo	<b>Olotila:</b>	2 Ei käytössä
<b>Selitys:</b>		<b>Kohteen suojelu:</b>	9 Muu suojeluarvo
		<b>Selitys:</b>	

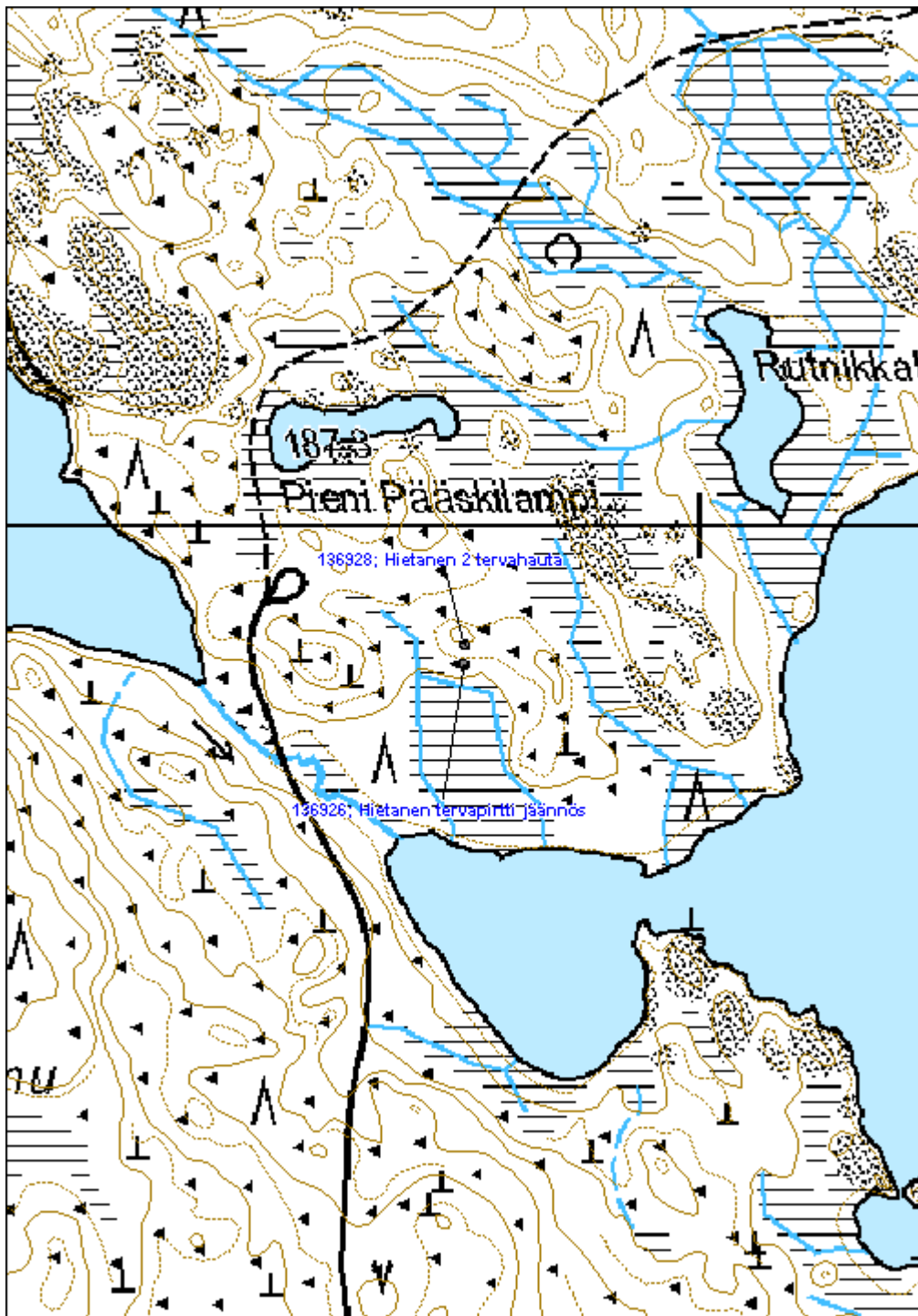
<b>Ympäristön suojelu:</b>	0 Ei määritelty
<b>Selitys:</b>	



Tervapirtin jäännös.



<b>Kohdetyyppi:</b>	9 Valmistuspaikat/työpaikat	Copyright:	© Metsähallitus 2008 © Maanmittauslaitos 1/MML/08
<b>Koordinaatit:</b>	X 7084869, Y 3613778, Z 185	Mittakaava:	1:5000





**Hietanen 2 tervahauta**
**MH-tunnus: 136928**

<b>Kohdetyyppi:</b>	9 Valmistuspaikat/työpaikat	<b>Haltija:</b>	131 Metsätalous Itä-Suomi
<b>Ajoitus:</b>	7116 Uusi aika	<b>Ylläpitäjä:</b>	131 Metsätalous Itä-Suomi
<b>Rakentamisvuosi:</b>		<b>Kunta:</b>	541 Nurmes
<b>Lukumäärä:</b>			

<b>Koordinaattiselitys:</b>		<b>Geometria tuotettu:</b>	4 Gps-mittaus, korjaamaton
<b>Koordinaatit:</b>	X 7084887, Y 3613778, Z 187	<b>Löydöt:</b>	

**Taustatiedot**

Kohde löydettiin inventoinnissa 30.6.2011. Kirjallisuuden mukaan neljä miestä tekivät Hietasessa tervahaudan 1950-luvulla. Asumukseksi he kaivoivat maakuopan jonka seinämät tehtiin hirrestä. Sisään asennettiin kamiina jonka päällä keitettiin ruoka. (s. 93, Mujejärvi - kylä taivalten takana / Mönkkönen, Mauri 1997).

**Ympäristön kuvaus**

Kohde sijaitsee pienellä hiekkakumpareella. Metsä on pääosin noin 60-vuotiasta mäntymetsää jossa on mukana nuorta koivua. Ympäristö on hakattu, mutta kohteen ympärillä oleva kumpare on jätetty rauhaan.

**Kohteen kuvaus**

Tervahaudan halkaisija on noin 8,5m. Halssi on kohti itää, mitoiltaan noin 5,5m x 2,5m x 1,5m. Haudan ympärillä on pieniä kuoppia.

**Kohteen rajaus**

Kohde rajautuu pistemäisesti näkyvien rakenteiden mukaan.

**Tulkinta**

Kyseessä on tervahauta 1950-luvulta.

**Lisätietoja**
**Toimenpiteet**
**Tarkastukset**

Tila: 3 Toteutettu      Laji: 6 Suojeluarvojen tarkastus      Tarkastusvuosi: 2011  
 Tarkastuspvm: 30.6.2011      Tarkastaja: V. Laurila  
 Kuvaus: KMO kulttuuriperintöinventointi 2011

<b>Viranomais-</b>	<b>Kunto:</b>	2 Keskinertainen
--------------------	---------------	------------------

**rekisterinro:**
**Arvotus:** 8 Muu suojeluarvo

**Selitys:**
**Olotila:** 2 Ei käytössä

**Kohteen suojelu:** 9 Muu suojeluarvo

**Selitys:**
**Ympäristön suojelu:**

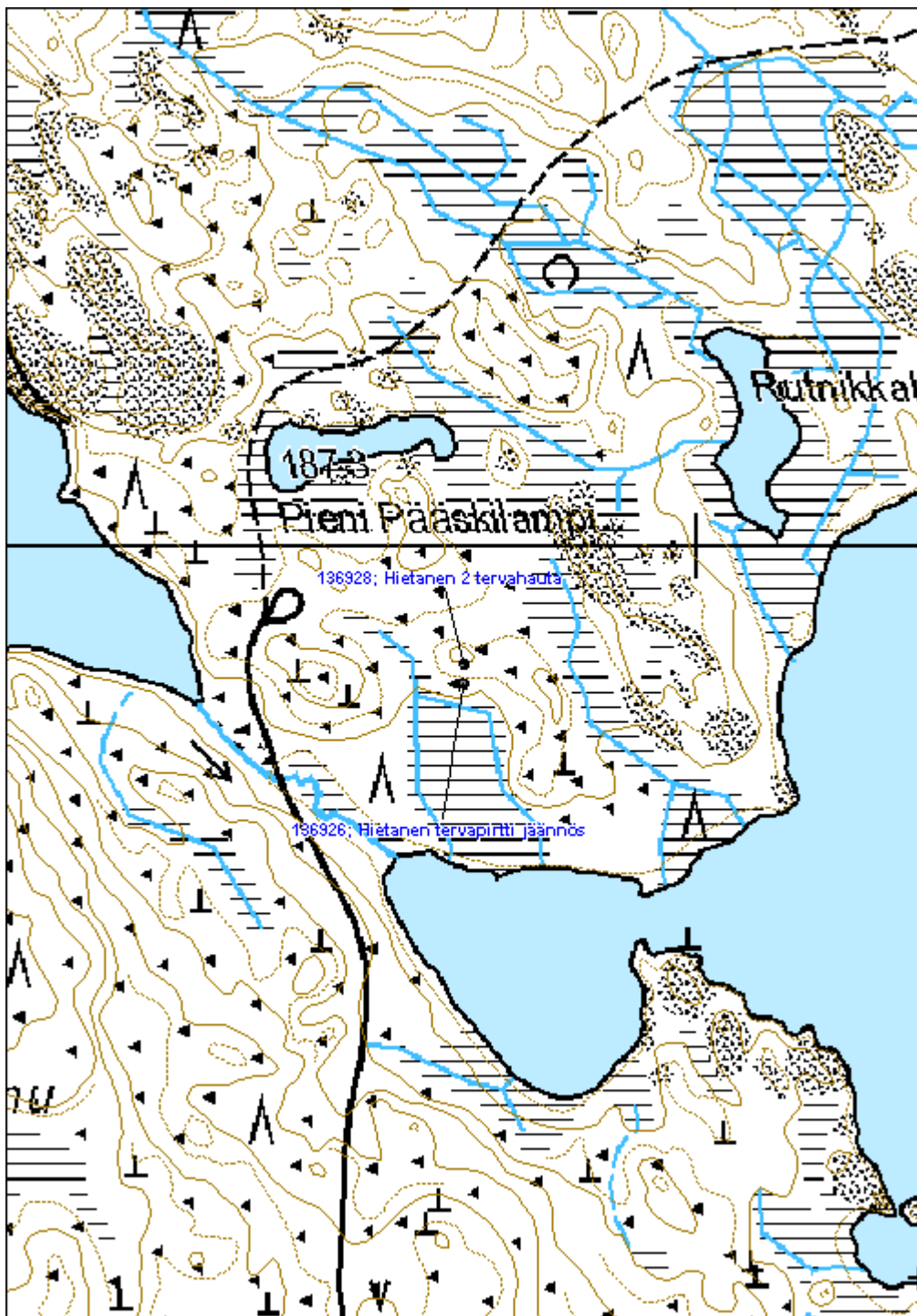
0 Ei määritelty

**Selitys:**


Tervahauta. Halssi etualalla, taustalla itse hauta. Kuvaussuunta luode.



<b>Kohdetyyppi:</b>	9 Valmistuspaikat/työpaikat	<b>Copyright:</b>	© Metsähallitus 2008 © Maanmittauslaitos 1/MML/08
<b>Koordinaatit:</b>	X 7084887, Y 3613778, Z 187	<b>Mittakaava:</b>	1:5000





<b>Valkealampi tervahauta</b>	<b>MH-tunnus: 137015</b>
-------------------------------	--------------------------

<b>Kohdetyyppi:</b>	9 Valmistuspaikat/työpaikat	<b>Haltija:</b>	131 Metsätalous Itä-Suomi
<b>Ajoitus:</b>	7118 Historiallinen aika	<b>Ylläpitäjä:</b>	131 Metsätalous Itä-Suomi
<b>Rakentamisvuosi:</b>		<b>Kunta:</b>	541 Nurmes
<b>Lukumäärä:</b>			

<b>Koordinaattiselitys:</b>	<b>Geometria tuotettu:</b>
<b>Koordinaatit:</b>	4 Gps-mittaus, korjaamaton
X 7087137, Y 3624653, Z 235	<b>Löydöt:</b>

***Taustatiedot***

Kohde löydettiin inventoinnissa 13.7.2011.

***Ympäristön kuvaus***

Kohde sijaitsee moreenirinteellä, metsä on noin 40-vuotiasta mäntymetsää

***Kohteen kuvaus***

Tervahaudan halkaisija on noin 7m, on etelään, halssi kohti lampea. Halssi on mitoiltaan kohtuullisen pieni, noin 2m x 1m x 1m.

***Kohteen rajaus***

Kohde rajautuu pistemäisesti näkyvien rakenteiden mukaan.

***Tulkinta***

Kyseessä on tervahauta.

***Lisätietoja***

Valkealammen viereisellä rinteellä piti paikallisten haastattelun mukaan olla korsumainen kämppä ja hevostalli. Vieressä on myös tietojen mukaan ollut laavu. Mistään näistä ei kuitenkaan havaittu merkkejä.

***Toimenpiteet***
***Tarkastukset***

Tila: 3 Toteutettu      Laji: 6 Suojeluarvojen tarkastus      Tarkastusvuosi: 2011  
 Tarkastuspvm: 13.7.2011      Tarkastaja: V. Laurila  
 Kuvaus: KMO kulttuuriperintöinventointi 2011

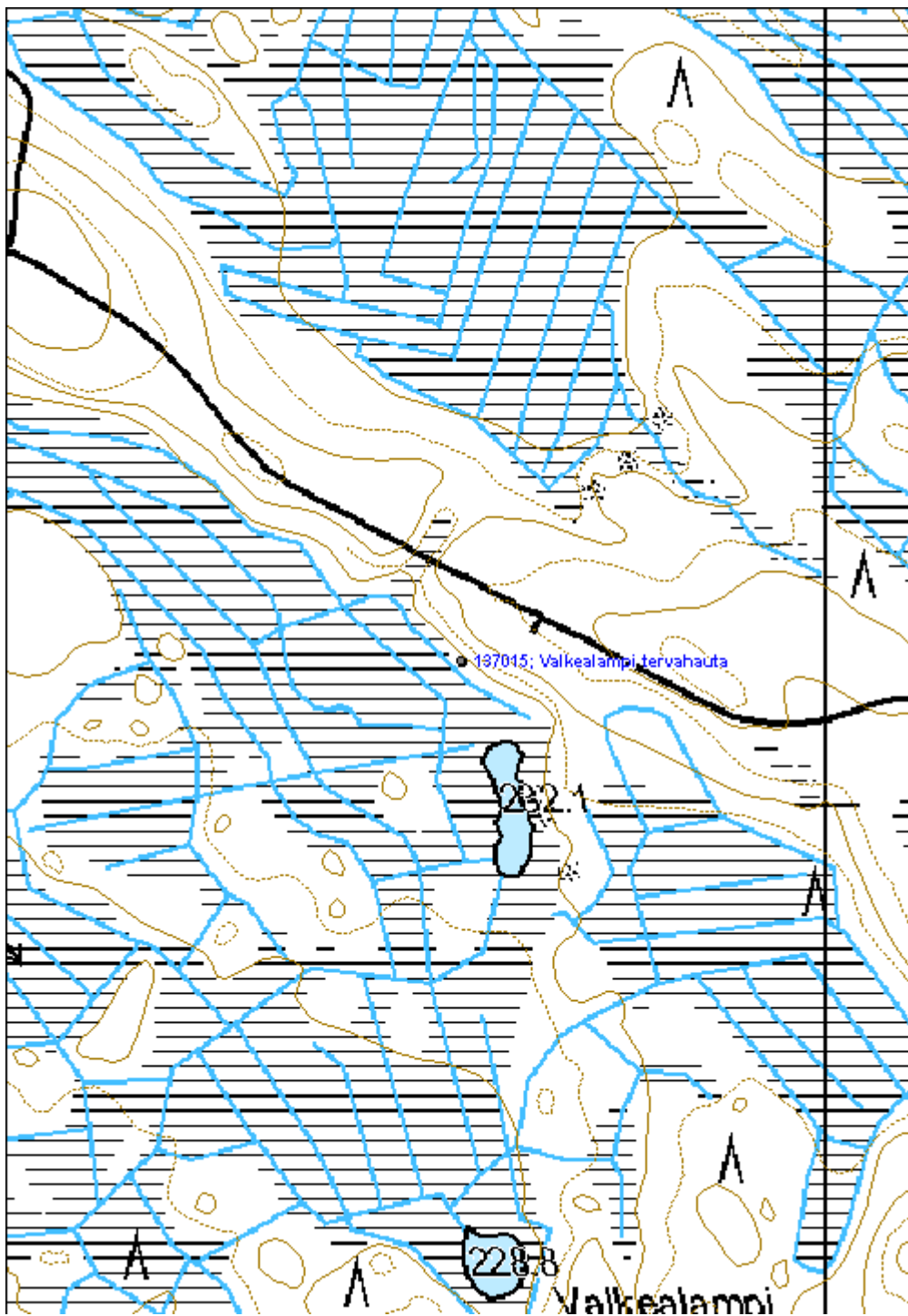
<b>Viranomaisrekisterinro:</b>	<b>Kunto:</b> 2 Keskinertainen
	<b>Olotila:</b> 2 Ei käytössä

<b>Arvotus:</b>	0 Ei määritelty	<b>Kohteen suojelu:</b>	0 Ei määritelty
<b>Selitys:</b>		<b>Selitys:</b>	
<b>Ympäristön suojelu:</b>	0 Ei määritelty		
<b>Selitys:</b>			



Tervahauta. Kuusennäre kasvaa halssin edessä, taustalla itse hauta valleineen.

<b>Kohdetyyppi:</b>	9 Valmistuspaikat/työpaikat	Copyright:	© Metsähallitus 2008 © Maanmittauslaitos 1/MML/08
<b>Koordinaatit:</b>	X 7087137, Y 3624653, Z 235	Mittakaava:	1:5000





**Hietanen 3 tervahauta**
**MH-tunnus: 137142**

<b>Kohdetyyppi:</b>	9 Valmistuspaikat/työpaikat	<b>Haltija:</b>	131 Metsätalous Itä-Suomi
<b>Ajoitus:</b>	7118 Historiallinen aika	<b>Ylläpitäjä:</b>	131 Metsätalous Itä-Suomi
<b>Rakentamisvuosi:</b>		<b>Kunta:</b>	541 Nurmes
<b>Lukumäärä:</b>			

<b>Koordinaattiselitys:</b>		<b>Geometria tuotettu:</b>	4 Gps-mittaus, korjaamaton
<b>Koordinaatit:</b>	X 7084057, Y 3613824, Z 205	<b>Löydöt:</b>	

**Taustatiedot**

Kohde löydettiin Metsähallituksen metsurin haastattelun perusteella inventoinnissa 25.7.2011.

**Ympäristön kuvaus**

Maapohja alueella on erittäin kivistä moreenia. Kohde sijaitsee hakkuuaukean itälaidalla, tervahaudan kohdalle on jätetty säästöpuuryhmä joka koostuu noin 50-vuotiaista männyistä ja koivuista.

**Kohteen kuvaus**

Tervahaudan halkaisija on noin 7m. Halssi on itäpuolella ja mitoiltaan noin 3,5m x 2m x 1m. Hauta on kivi- ja maarakenteinen.

**Kohteen rajaus**

Kohde rajautuu pistemäisesti näkyvien rakenteiden mukaan.

**Tulkinta**

Kyseessä on tervahauta.

**Lisätietoja**
**Toimenpiteet**
**Tarkastukset**

Tila: 3 Toteutettu Laji: 5 Talusveden laadun tarkastus Tarkastusvuosi: 2011  
 Tarkastuspvm: 25.7.2011 Tarkastaja: V. Laurila  
 Kuvaus: KMO kulttuuriperintöinventointi 2011

<b>Viranomaisrekisterinro:</b>	<b>Kunto:</b>	2 Keskinertainen
	<b>Olutila:</b>	2 Ei käytössä

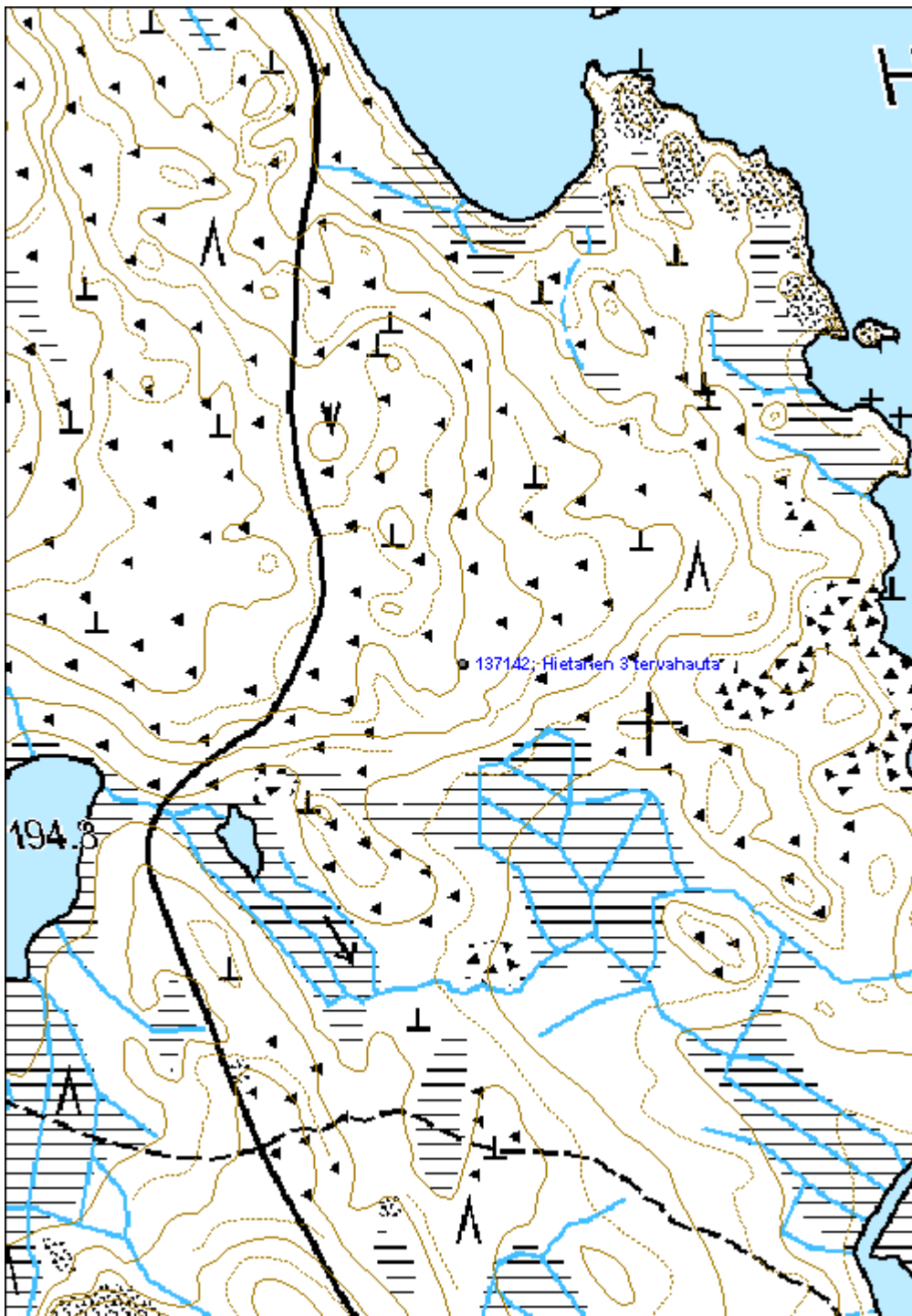
<b>Arvotus:</b>	8 Muu suojeluarvo	<b>Kohteen suojelu:</b>	9 Muu suojeluarvo
<b>Selitys:</b>		<b>Selitys:</b>	
<b>Ympäristön suojelu:</b>	0 Ei määritelty		
<b>Selitys:</b>			



Puuston peittämä tervahauta.



<b>Kohdetyyppi:</b>	9 Valmistuspaikat/työpaikat	<b>Copyright:</b>	© Metsähallitus 2008 © Maanmittauslaitos 1/MML/08
<b>Koordinaatit:</b>	X 7084057, Y 3613824, Z 205	<b>Mittakaava:</b>	1:5000





**Päälampi 2 hiilimiilu**

MH-tunnus: 137253

<b>Kohdetyyppi:</b>	9 Valmistuspaikat/työpaikat	<b>Haltija:</b>	131 Metsätalous Itä-Suomi
<b>Ajoitus:</b>	7118 Historiallinen aika	<b>Ylläpitäjä:</b>	131 Metsätalous Itä-Suomi
<b>Rakentamisvuosi:</b>		<b>Kunta:</b>	541 Nurmes
<b>Lukumäärä:</b>			

<b>Koordinaattiselitys:</b>		<b>Geometria tuotettu:</b>	4 Gps-mittaus, korjaamaton
<b>Koordinaatit:</b>	X 7072439, Y 3617210, Z 170	<b>Löydöt:</b>	

**Taustatiedot**

Kohde löydettiin inventoinnissa 16.8.2011. Miilut on mainittu paikallishistoriallisessa kirjallisuudessa.

**Ympäristön kuvaus**

Kohde sijaitsee hiekkakankaalla, metsä koostuu vanhoista männyistä. Miilujen päällä kasvaa lehtipuita tiheikkönä.

**Kohteen kuvaus**

Kohde käsittää kolme hiilimiilua joiden halkaisijat idästä laskien ovat noin 15,5m (Päälampi 2 hiilimiilu 1), 10m (Päälampi 2 hiilimiilu 2), ja 14,5m (Päälampi 2 hiilimiilu 1). Miilut ovat matalia suunnilleen ympyränmuotoisia kohoumia joissa on havaittavissa paksu hiilikerros. Miilut erottuvat ympäristöstä lähinnä tiheänä ryhmänä nuoria lehtipuita.

**Kohteen rajaus**

Kohde rajautuu aluemaisesti näkyvien rakenteiden mukaan.

**Tulkinta**

Kohteet ovat hiilimiiluja.

**Lisätietoja**
**Toimenpiteet**
**Tarkastukset**

Tila: 3 Toteutettu Laji: 6 Suojeluarvojen tarkastus Tarkastusvuosi: 2011  
 Tarkastuspvm: 16.8.2011 Tarkastaja: V. Laurila  
 Kuvaus: KMO kulttuuriperintöinventointi 2011

<b>Viranomaisrekisterinro:</b>	<b>Kunto:</b>	2 Keskinertainen
--------------------------------	---------------	------------------

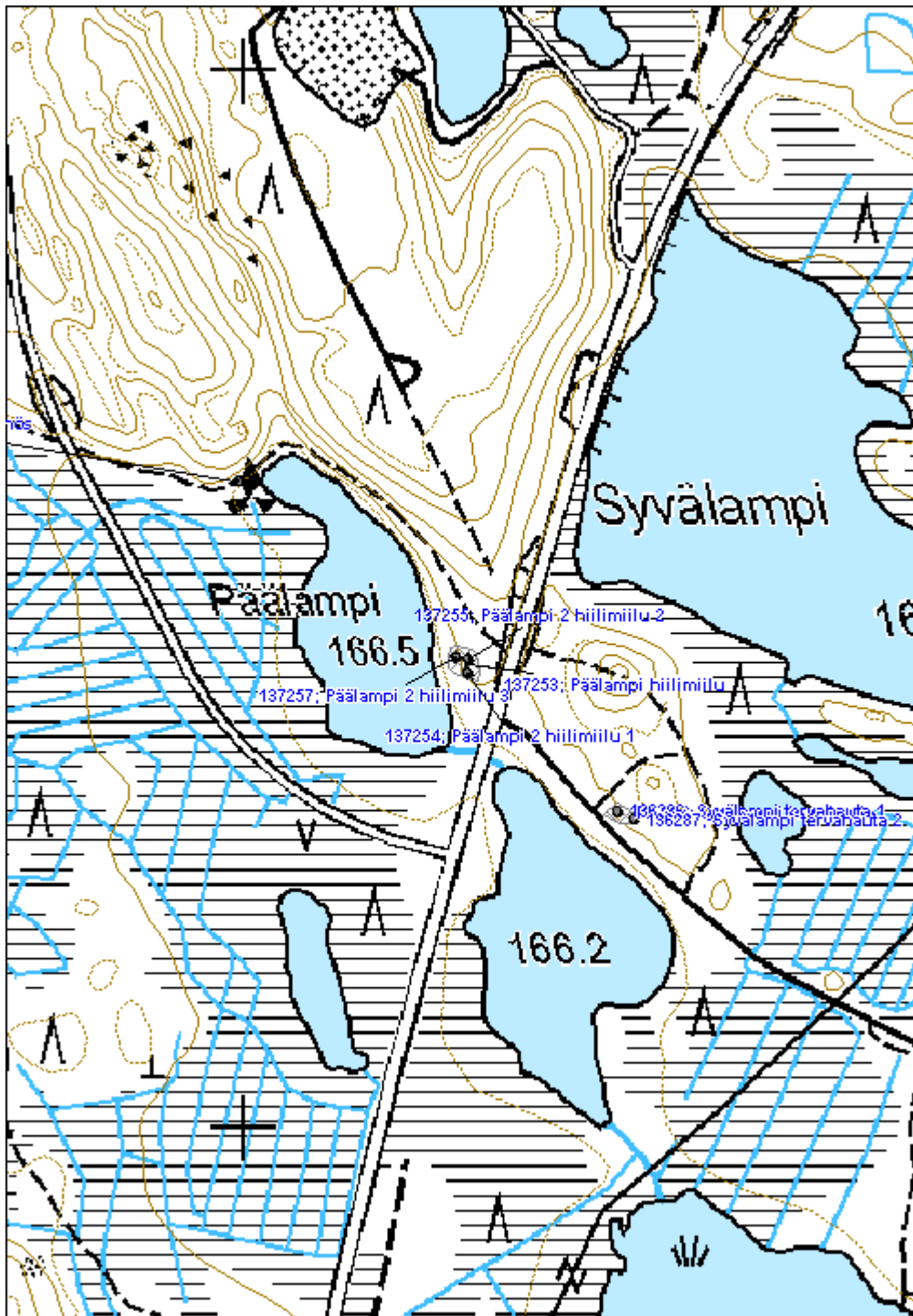
<b>Arvotus:</b>	8 Muu suojeluarvo	<b>Olotila:</b>	2 Ei käytössä
<b>Selitys:</b>		<b>Kohteen suojelu:</b>	9 Muu suojeluarvo
		<b>Selitys:</b>	

<b>Ympäristön suojelu:</b>	0 Ei määritelty
<b>Selitys:</b>	



Hiilimiilut näkyvät taustalla tiheikkönä.

<b>Kohdetyyppi:</b>	9 Valmistuspaikat/työpaikat	Copyright:	© Metsähallitus 2008 © Maanmittauslaitos 1/MML/08
<b>Koordinaatit:</b>	X 7072439, Y 3617210, Z 170	Mittakaava:	1:5000





**Kolkonsuo tervahauta**

MH-tunnus: 136326

<b>Kohdetyyppi:</b>	9 Valmistuspaikat/työpaikat	<b>Haltija:</b>	131 Metsätalous Itä-Suomi
<b>Ajoitus:</b>	7118 Historiallinen aika	<b>Ylläpitäjä:</b>	131 Metsätalous Itä-Suomi
<b>Rakentamisvuosi:</b>		<b>Kunta:</b>	541 Nurmes
<b>Lukumäärä:</b>			

<b>Koordinaattiselitys:</b>		<b>Geometria tuotettu:</b>	4 Gps-mittaus, korjaamaton
<b>Koordinaatit:</b>	X 7074372, Y 3620489, Z 188	<b>Löydöt:</b>	

**Taustatiedot**

Kohde löytyi inventoinnissa 1.6.2011. Kohde on merkitty 1970-luvun peruskarttaan. Vuoden 1951 metsätaloukarttaan paikalle on merkitty rakennus.

**Ympäristön kuvaus**

Kohde sijaitsee Kolkonsuon pohjoispuolella, noin 650 metriä Kolkonjärvestä pohjoiseen, kuivan mäntykangasrinteen eteläreunalla. Ympäröivä metsä on aurattu ja kasvaa noin 40-vuotiasta mäntyä.

**Kohteen kuvaus**

Tervahaudan halkaisija on noin 6m. Halssi on eteläpuolella, pituudeltaan 5m, leveydeltään 2m ja syvyydeltään 1,5m. Hauta on osittain reunoilta vahingoittunut metsänmuokkauksessa.

**Kohteen rajaus**

Kohde rajautuu pistemäisesti maastossa näkyvien rakenteiden perusteella.

**Tulkinta**

Kyseessä on tervahauta.

**Lisätietoja**
**Toimenpiteet**
**Tarkastukset**

Tila: 3 Toteutettu Laji: 6 Suojeluarvojen tarkastus Tarkastusvuosi: 2011  
 Tarkastuspvm: 31.5.2011 Tarkastaja: V. Laurila  
 Kuvaus: KMO kulttuuriperintöinventointi 2011

<b>Viranomaisrekisterinro:</b>	<b>Kunto:</b>	3 Huono
--------------------------------	---------------	---------

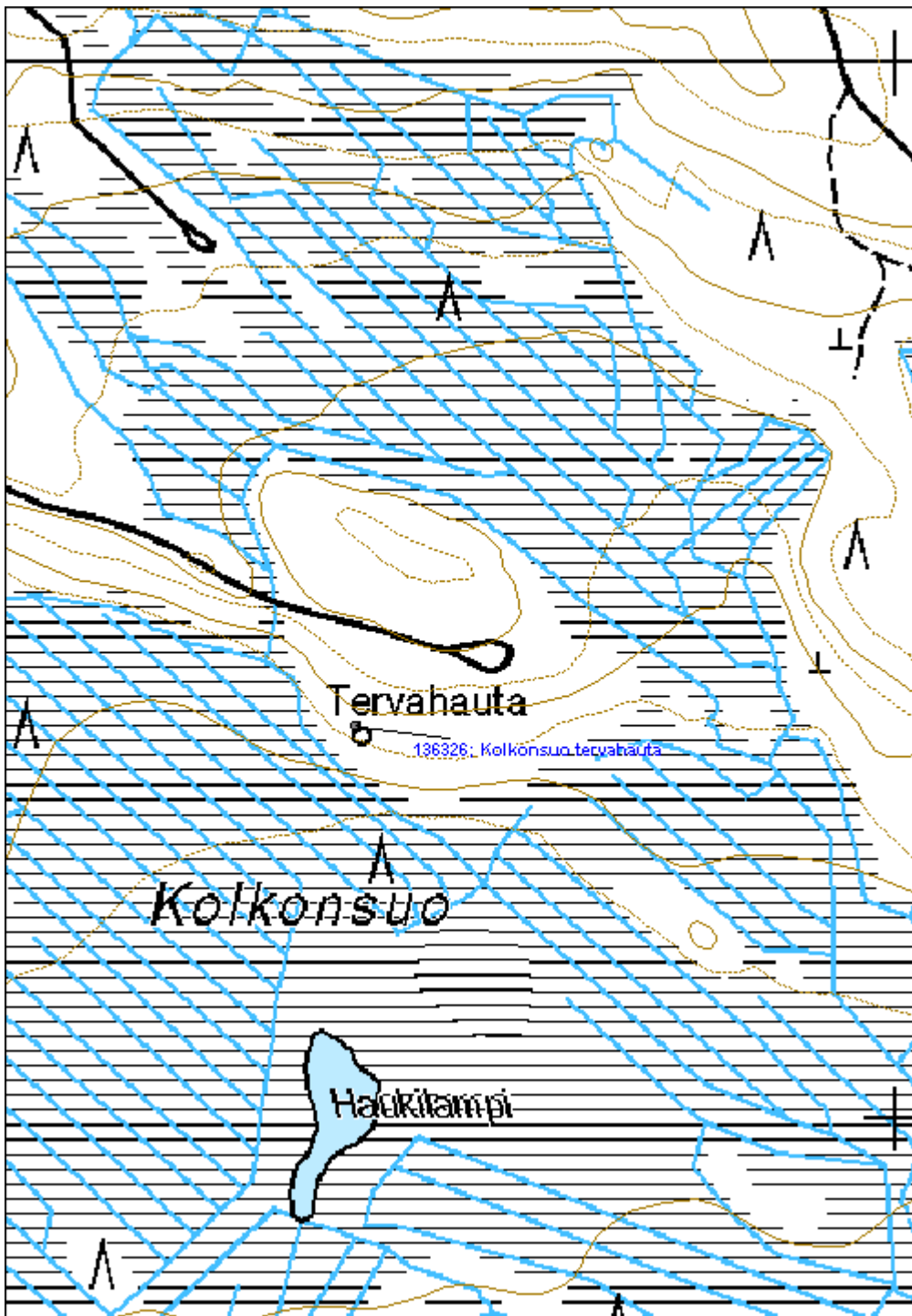
<b>Arvotus:</b>	8 Muu suojeluarvo	<b>Olotila:</b>	2 Ei käytössä
<b>Selitys:</b>		<b>Kohteen suojelu:</b>	9 Muu suojeluarvo
		<b>Selitys:</b>	

<b>Ympäristön suojelu:</b>	0 Ei määritelty
<b>Selitys:</b>	



Tervahautaa, etualalla halssi, taustalla itse hauta valleinen.

<b>Kohdetyyppi:</b>	9 Valmistuspaikat/työpaikat	Copyright:	© Metsähallitus 2008 © Maanmittauslaitos 1/MML/08
<b>Koordinaatit:</b>	X 7074372, Y 3620489, Z 188	Mittakaava:	1:5000





<b>Vehkanlampi tervahauta</b>	<b>MH-tunnus: 136574</b>
-------------------------------	--------------------------

<b>Kohdetyyppi:</b>	9 Valmistuspaikat/työpaikat	<b>Haltija:</b>	131 Metsätalous Itä-Suomi
<b>Ajoitus:</b>	7118 Historiallinen aika	<b>Ylläpitäjä:</b>	131 Metsätalous Itä-Suomi
<b>Rakentamisvuosi:</b>		<b>Kunta:</b>	541 Nurmes
<b>Lukumäärä:</b>			

<b>Koordinaattiselitys:</b>	<b>Geometria tuotettu:</b>
<b>Koordinaatit:</b>	4 Gps-mittaus, korjaamaton
X 7082048, Y 3624884, Z 213	<b>Löydöt:</b>

***Taustatiedot***

Kohde löydettiin inventoinnissa 13.6.2011.

***Ympäristön kuvaus***

Kohde sijaitsee moreenirinteellä. Metsä on noin 70-vuotiaasta männikköä.

***Kohteen kuvaus***

Tervahauta sijaitsee lounaaseen viettävässä pienessä rinteessä. Haudan halkaisija on noin 8,5m. Halssi on kohti lounasta ja se on mitoiltaan noin 6m x 3m x 2m ja sen pää on kylmämuurattua kivrakennetta.

***Kohteen rajaus***

Kohde rajautuu pistemäisesti näkyvien rajojen mukaan.

***Tulkinta***

Kyseessä on tervahauta.

***Lisätietoja***
***Toimenpiteet***
***Tarkastukset***

<b>Viranomaisrekisterinro:</b>	<b>Kunto:</b> 2 Kesinkertainen
	<b>Olotila:</b> 2 Ei käytössä
<b>Arvotus:</b> 8 Muu suojeleuarvo	<b>Kohteen suojele:</b> 9 Muu suojeleuarvo

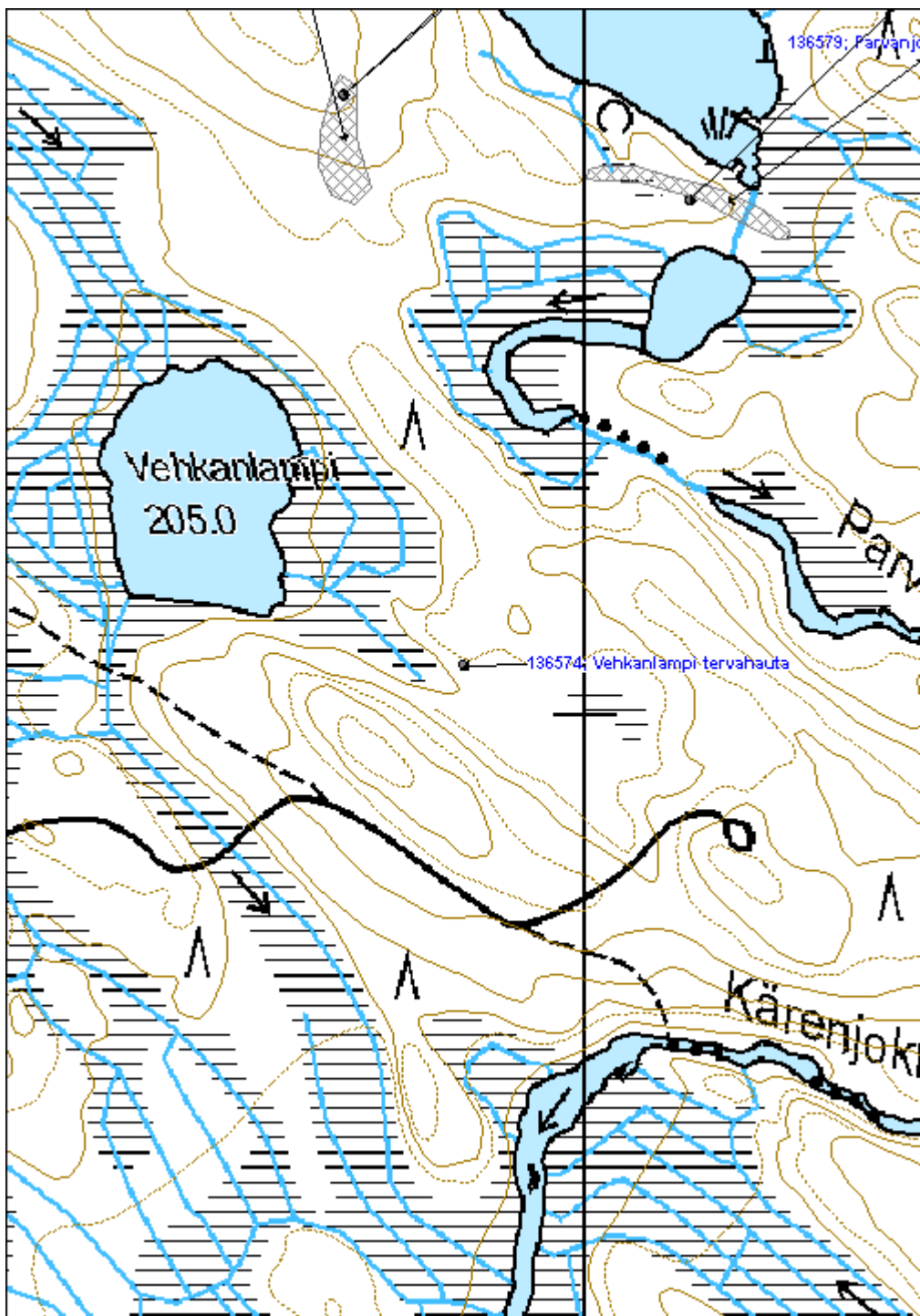
<b>Selitys:</b>	<b>Selitys:</b>
<b>Ympäristön suojele:</b>	0 Ei määritelty
<b>Selitys:</b>	



Tervahauta.



<b>Kohdetyyppi:</b>	9 Valmistuspaikat/työpaikat	Copyright:	© Metsähallitus 2008 © Maanmittauslaitos 1/MML/08
<b>Koordinaatit:</b>	X 7082048, Y 3624884, Z 213	Mittakaava:	1:5000





<b>Parvajärvi 2 miilu</b>	<b>MH-tunnus: 136592</b>
---------------------------	--------------------------

<b>Kohdetyyppi:</b>	9 Valmistuspaikat/työpaikat	<b>Haltija:</b>	131 Metsätalous Itä-Suomi
<b>Ajoitus:</b>	7118 Historiallinen aika	<b>Ylläpitäjä:</b>	131 Metsätalous Itä-Suomi
<b>Rakentamisvuosi:</b>		<b>Kunta:</b>	541 Nurmes
<b>Lukumäärä:</b>			

<b>Koordinaattiselitys:</b>	<b>Geometria tuotettu:</b>
<b>Koordinaatit:</b>	4 Gps-mittaus, korjaamaton
X 7084643, Y 3624528, Z 215	<b>Löydöt:</b>

***Taustatiedot***

Kohde löydettiin inventoinnissa 13.6.2011.

***Ympäristön kuvaus***

Kohde sijaitsee hakkuuaukealla. Maaperä on moreenia.

***Kohteen kuvaus***

Miilun halkaisija on noin 13m. Jäljellä on heikosti erottuva matala ympyränmuotoinen kumpare jossa on havaittavissa paksu hiilikerros. Ympärillä on muutamia pieniä kuoppia.

***Kohteen rajaus***

Kohde rajautuu pistemäisesti näkyvien rajojen mukaan.

***Tulkinta***

Kyseessä on hiilimiilu.

***Lisätietoja***
***Toimenpiteet***
***Tarkastukset***

Tila: 3 Toteutettu      Laji: 6 Suojeluarvojen tarkastus      Tarkastusvuosi: 2011  
 Tarkastuspvm: 13.6.2011      Tarkastaja: V. Laurila  
 Kuvaus: KMO kulttuuriperintöinventointi 2011

<b>Viranomaisrekisterinro:</b>	<b>Kunto:</b> 2 Kesinkertainen
	<b>Olotila:</b> 2 Ei käytössä
<b>Arvotus:</b> 8 Muu suojeluarvo	<b>Kohteen</b> 9 Muu suojeluarvo

<b>Selitys:</b>	<b>suoja:</b> <b>Selitys:</b>
<b>Ympäristön suoja:</b>	0 Ei määritelty
<b>Selitys:</b>	



Hiilimiilu. Matala valli etualalla.

<b>Kohdetyyppi:</b>	9 Valmistuspaikat/työpaikat	Copyright:	© Metsähallitus 2008 © Maanmittauslaitos 1/MML/08
<b>Koordinaatit:</b>	X 7084643, Y 3624528, Z 215	Mittakaava:	1:5000





<b>Ukonkangas tervahauta</b>	<b>MH-tunnus: 136646</b>
------------------------------	--------------------------

<b>Kohdetyyppi:</b>	9 Valmistuspaikat/työpaikat	<b>Haltija:</b>	131 Metsätalous Itä-Suomi
<b>Ajoitus:</b>	7118 Historiallinen aika	<b>Ylläpitäjä:</b>	131 Metsätalous Itä-Suomi
<b>Rakentamisvuosi:</b>		<b>Kunta:</b>	541 Nurmes
<b>Lukumäärä:</b>			

<b>Koordinaattiselitys:</b>	<b>Geometria tuotettu:</b>
<b>Koordinaatit:</b>	<b>Löydöt:</b>
X 7079940, Y 3607132, Z 160	4 Gps-mittaus, korjaamaton

***Taustatiedot***

Kohde löydettiin inventoinnissa 14.6.2011. Tervahauta on merkitty 1970-luvun peruskarttaan.

***Ympäristön kuvaus***

Maaperä on moreenia, metsä nuorta mäntymetsää. Haudan päällä kasvaa myös nuoria koivuja.

***Kohteen kuvaus***

Tervahaudan halkaisija on noin 7m. Halssi on kohti etelää, mitoiltaan 5m x 2m, x 1,5m. Halssin päällä on näkyvissä lahonnutta hirsirakennetta.

***Kohteen rajaus***

Kohde rajautuu pistemäisesti näkyvien rakenteiden mukaan.

***Tulkinta***

Kyseessä on tervahauta.

***Lisätietoja***
***Toimenpiteet***
***Tarkastukset***

Tila: 3 Toteutettu      Laji: 6 Suojeluarvojen tarkastus      Tarkastusvuosi: 2011  
 Tarkastuspvm: 14.6.2011      Tarkastaja: V. Laurila  
 Kuvaus: KMO kulttuuriperintöinventointi 2011

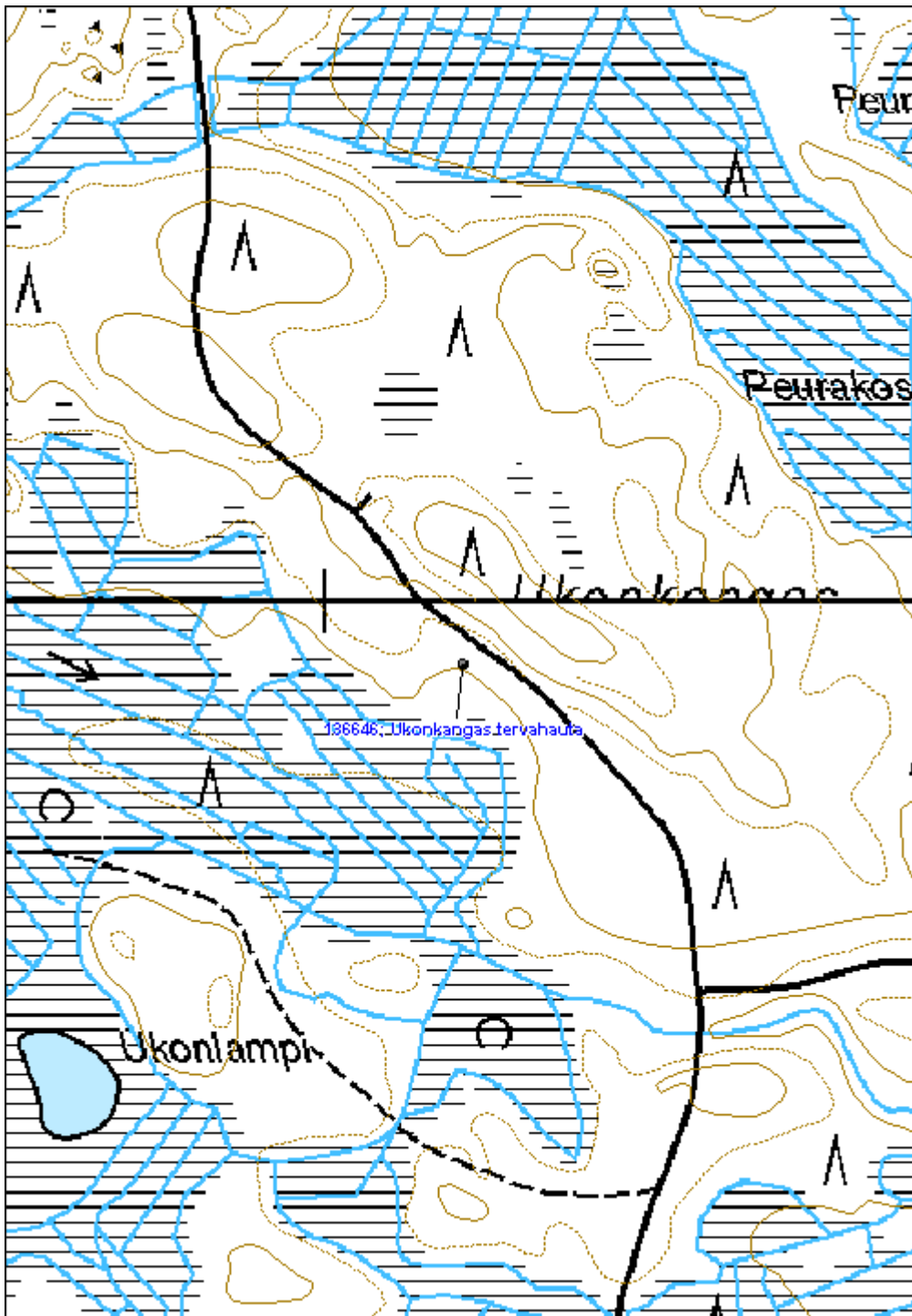
<b>Viranomaisrekisterinro:</b>	<b>Kunto:</b> 2 Kesinkertainen
	<b>Olotila:</b> 2 Ei käytössä
<b>Arvotus:</b> 8 Muu suojeluarvo	<b>Kohteen</b> 9 Muu suojeluarvo

<b>Selitys:</b>	<b>suoja:</b> <b>Selitys:</b>
<b>Ympäristön suoja:</b>	0 Ei määritelty
<b>Selitys:</b>	



Tervahaudan halssi lahonneine puurakenteineen etualalla. Itse hauta taustalla.

<b>Kohdetyyppi:</b>	9 Valmistuspaikat/työpaikat	Copyright:	© Metsähallitus 2008 © Maanmittauslaitos 1/MML/08
<b>Koordinaatit:</b>	X 7079940, Y 3607132, Z 160	Mittakaava:	1:5000





<b>Koppelolampi tervahauta</b>	<b>MH-tunnus: 136779</b>
--------------------------------	--------------------------

<b>Kohdetyyppi:</b>	9 Valmistuspaikat/työpaikat	<b>Haltija:</b>	131 Metsätalous Itä-Suomi
<b>Ajoitus:</b>	7118 Historiallinen aika	<b>Ylläpitäjä:</b>	131 Metsätalous Itä-Suomi
<b>Rakentamisvuosi:</b>		<b>Kunta:</b>	541 Nurmes
<b>Lukumäärä:</b>			

<b>Koordinaattiselitys:</b>	<b>Geometria tuotettu:</b> 0 Ei tiedossa
<b>Koordinaatit:</b> X 7079516, Y 3612613	<b>Löydöt:</b>

***Taustatiedot***

Kohde löydettiin inventoinnissa 20.6.2011. Kohde on merkitty peruskarttaan.

***Ympäristön kuvaus***

Maaperä on moreenia. Ympäröivä metsä on hakattu mutta haudan päälle on jätetty mäntyinen säästöpuuryhmä.

***Kohteen kuvaus***

Tervahaudan halkaisija on noin 8m. Halssi on mitoiltaan noin 4,5m x 5,5m x 1,5m.

***Kohteen rajaus***

Kohde rajautuu pistemäisesti näkyvien rakenteiden mukaan

***Tulkinta***

Kyseessä on tervahauta.

***Lisätietoja***

Kohde on merkitty peruskarttaan merkittävästi väärään paikkaan. Peruskartan mukaan tervahauta sijaitsee yksityisen maan puolelle, todellisuudessa hauta sijaitsee valtion maalla karttaan merkitystä pisteestä noin 60m etelään.

***Toimenpiteet***
***Tarkastukset***

Tila: 3 Toteutettu      Laji: 6 Suojeluarvojen tarkastus      Tarkastusvuosi: 2011  
 Tarkastuspvm: 20.6.2011      Tarkastaja: V. Laurila  
 Kuvaus: KMO kulttuuriperintöinventointi 2011

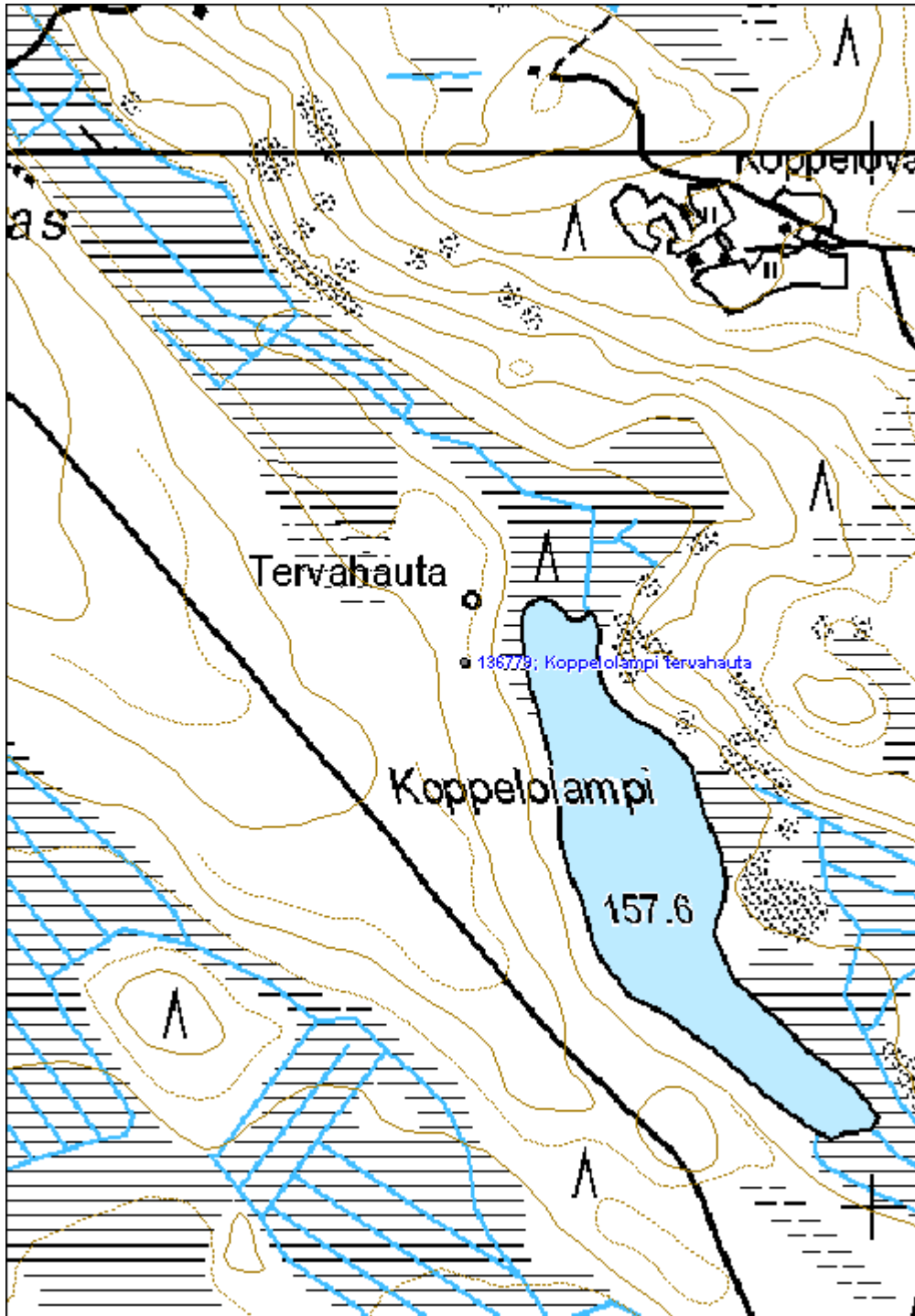
<b>Viranomaisrekisterinro:</b>	<b>Kunto:</b> 2 Keskinertainen
	<b>Olotila:</b> 2 Ei käytössä

<b>Arvotus:</b>	8 Muu suojeluarvo	<b>Kohteen suojelu:</b>	9 Muu suojeluarvo
<b>Selitys:</b>		<b>Selitys:</b>	
<b>Ympäristön suojelu:</b>	0 Ei määritelty		
<b>Selitys:</b>			



Tervahaudan päälle jätetty säästöpuuryhmä.

<b>Kohdetyyppi:</b>	9 Valmistuspaikat/työpaikat	Copyright:	© Metsähallitus 2008 © Maanmittauslaitos 1/MML/08
<b>Koordinaatit:</b>	X 7079516, Y 3612613	Mittakaava:	1:5000





<b>Katajakangas tervahauta</b>	<b>MH-tunnus: 136784</b>
--------------------------------	--------------------------

<b>Kohdetyyppi:</b>	9 Valmistuspaikat/työpaikat	<b>Haltija:</b>	131 Metsätalous Itä-Suomi
<b>Ajoitus:</b>	7118 Historiallinen aika	<b>Ylläpitäjä:</b>	131 Metsätalous Itä-Suomi
<b>Rakentamisvuosi:</b>		<b>Kunta:</b>	541 Nurmes
<b>Lukumäärä:</b>			

<b>Koordinaattiselitys:</b>	<b>Geometria tuotettu:</b>
<b>Koordinaatit:</b>	4 Gps-mittaus, korjaamaton
X 7085387, Y 3615546, Z 183	<b>Löydöt:</b>

***Taustatiedot***

Kohde löydettiin inventoinnissa 22.6.2011. Kohde on merkitty peruskarttaan.

***Ympäristön kuvaus***

Tervahauta sijaitsee nuorta kuusta kasvavalla moreenirinteellä.

***Kohteen kuvaus***

Tervahaudan halkaisija on noin 11m, Halssi on rakennettu kohti luodetta ja on kooltaan noin 5,5m x 3m x 1,5m. Haudan ympärillä on muutamia pieniä kuoppia.

***Kohteen rajaus***

Kohde rajautuu pistemäisesti näkyvien rakenteiden mukaan.

***Tulkinta***

Kyseessä on tervahauta.

***Lisätietoja***
***Toimenpiteet***
***Tarkastukset***

<b>Viranomaisrekisterinro:</b>	<b>Kunto:</b> 0 Ei määritelty
	<b>Olotila:</b> 2 Ei käytössä
<b>Arvotus:</b> 8 Muu suojeluarvo	<b>Kohteen suojele:</b> 9 Muu suojeluarvo

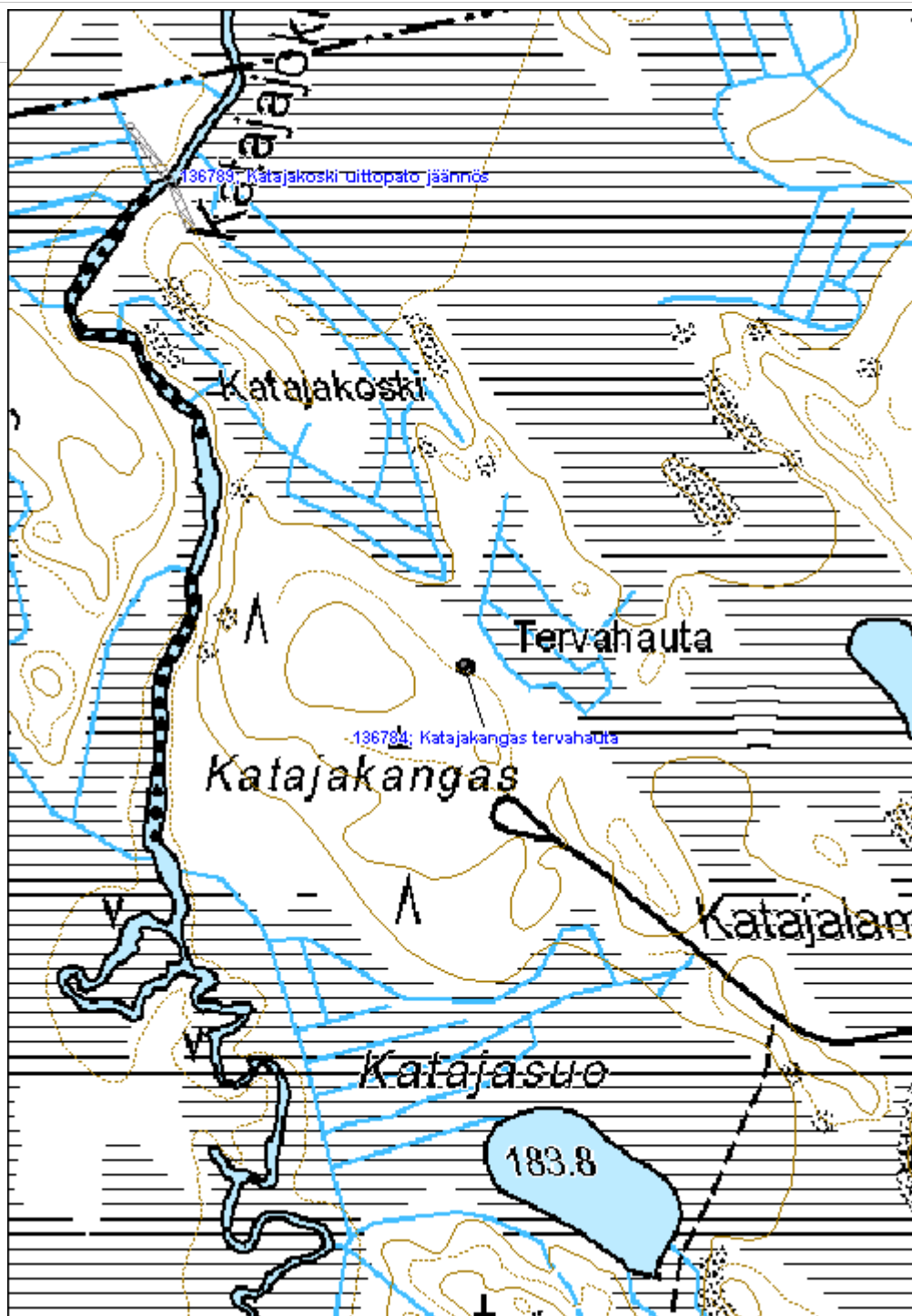
<b>Selitys:</b>	<b>Selitys:</b>
<b>Ympäristön suojele:</b>	0 Ei määritelty
<b>Selitys:</b>	



Tervahauta valleineen koivunnäreiden peittämänä.



<b>Kohdetyyppi:</b>	9 Valmistuspaikat/työpaikat	Copyright:	© Metsähallitus 2008 © Maanmittauslaitos 1/MML/08
<b>Koordinaatit:</b>	X 7085387, Y 3615546, Z 183	Mittakaava:	1:5000





**Kolkonjoki 2 kämpmä jäännös**

MH-tunnus: 136858

<b>Kohdetyyppi:</b>	9 Valmistuspaikat/työpaikat	<b>Haltija:</b>	131 Metsätalous Itä-Suomi
<b>Ajoitus:</b>	7118 Historiallinen aika	<b>Ylläpitäjä:</b>	131 Metsätalous Itä-Suomi
<b>Rakentamivuosi:</b>		<b>Kunta:</b>	541 Nurmes
<b>Lukumäärä:</b>			

<b>Koordinaattiselitys:</b>		<b>Geometria tuotettu:</b>	4 Gps-mittaus, korjaamaton
<b>Koordinaatit:</b>	X 7072417, Y 3619395, Z 183	<b>Löydöt:</b>	

**Taustatiedot**

Kohde löydettiin inventoinnissa 28.6.2011. Kohde löytyi Metsähallituksen metsurin haastattelun perusteella. Paikallisten mukaan kyseessä on vanha hiilunpolttajien kämpmä.

**Ympäristön kuvaus**

Maaperä on moreenia, metsä noin 60-vuotiasta mäntymetsää.

**Kohteen kuvaus**

Kohde koostuu 1x1x0,5m kokoisesta vaikeasti havaittavasta sammalpeitteisestä liesiröykkiöstä. Röykkiön päällä on noin 70-vuotiaan puun lahonnut kanto ja nuoria leppiä. Röykkiön pohjoispuolella kaksi 0,5x0,5x0,5m kokoista kuoppaa, sekä hieman suurempi kaivanto, mitoiltaan 1m x 1m x 0,5m.

**Kohteen rajaus**

Kohde rajautuu pistemäisesti näkyvien rakenteiden mukaan.

**Tulkinta**

Kyseessä vaikuttaa olevan rakennuksenjäännös 1900-luvun alkupuolelta tai 1800-luvulta. Haastattelun perusteella kyseessä on hiilunpolttajien kämpmä.

**Lisätietoja**
**Toimenpiteet**
**Tarkastukset**

Tila: 3 Toteutettu Laji: 6 Suojeluarvojen tarkastus Tarkastusvuosi: 2011  
 Tarkastuspvm: 28.6.2011 Tarkastaja: V. Laurila  
 Kuvaus: KMO kulttuuriperintöinventointi 2011

<b>Viranomais-</b>	<b>Kunto:</b>	2 Keskinertainen
--------------------	---------------	------------------

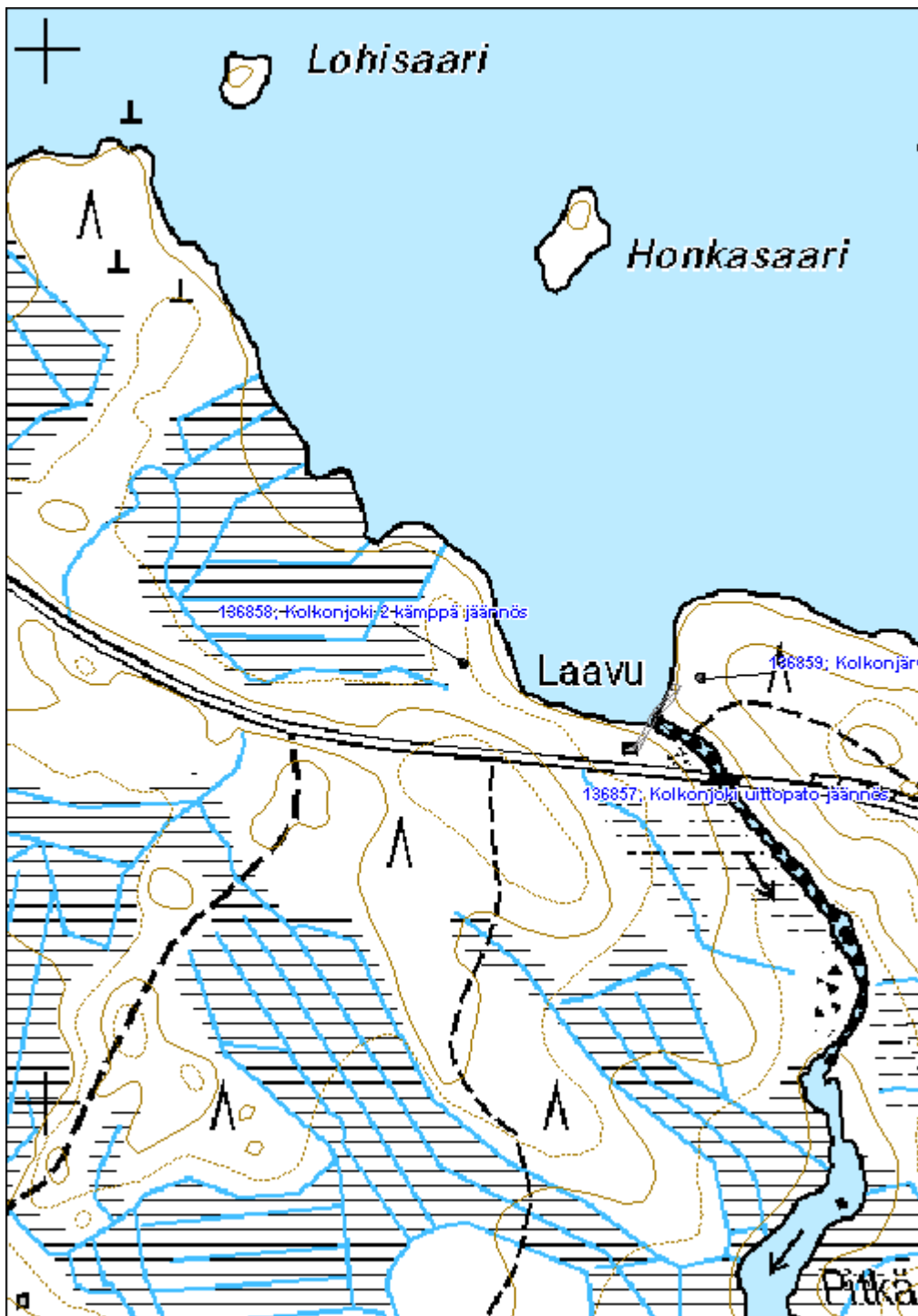
<b>rekisterinro:</b>		<b>Olotila:</b>	2 Ei käytössä
<b>Arvotus:</b>	8 Muu suojeluarvo	<b>Kohteen suojelu:</b>	9 Muu suojeluarvo
<b>Selitys:</b>		<b>Selitys:</b>	

<b>Ympäristön suojelu:</b>	0 Ei määritelty
<b>Selitys:</b>	



Kämpän lieden jäännös näkyy aluskasvillisuuden ja nuorten lehtipuiden peittämänä kumpareena kuvan oikeassa laidassa. Taustalla suunnittelija Ville Laurila.

<b>Kohdetyyppi:</b>	9 Valmistuspaikat/työpaikat	Copyright:	© Metsähallitus 2008 © Maanmittauslaitos 1/MML/08
<b>Koordinaatit:</b>	X 7072417, Y 3619395, Z 183	Mittakaava:	1:5000





<b>Vihtasuo rakennus jäännös</b>	<b>MH-tunnus: 137305</b>
----------------------------------	--------------------------

<b>Kohdetyyppi:</b>	10 Valmistuspaikat/työpaikat?	<b>Haltija:</b>	131 Metsätalous Itä-Suomi
<b>Ajoitus:</b>	7116 Uusi aika	<b>Ylläpitäjä:</b>	131 Metsätalous Itä-Suomi
<b>Rakentamisvuosi:</b>		<b>Kunta:</b>	541 Nurmes
<b>Lukumäärä:</b>			
<b>Koordinaattiselitys:</b>		<b>Geometria tuotettu:</b>	4 Gps-mittaus, korjaamaton
<b>Koordinaatit:</b>	X 7033048, Y 3589329, Z 165	<b>Löydöt:</b>	

***Taustatiedot***

Kohde löydettiin inventoinnissa 25.8.2011. Kohdetta tai voimalinjoja ei näy 1970-luvun peruskartassa.

***Ympäristön kuvaus***

Kohde sijaitsee aukealla voimalinjojen alla. Maaperä on moreenia.

***Kohteen kuvaus***

Rakennuksen mitat ovat noin 2m x 2,5m, korkeus 2,5m. Laudasta rakennettu katto on romahtanut sisään. Kyseessä on laudoista ja kulmapaaluista rakennettu harva vaja.

***Kohteen rajaus***

Kohde rajautuu pistemäisesti näkyvien rakenteiden mukaan.

***Tulkinta***

Kyseessä on kevyt varistorakennus 1970-luvun jälkeiseltä ajalta, luultavasti voimalinjan rakentamiseen liittyvä vaja.

***Lisätietoja***
***Toimenpiteet***
***Tarkastukset***

Tila: 3 Toteutettu      Laji: 6 Suojeluarvojen tarkastus      Tarkastusvuosi: 2011  
 Tarkastuspvm: 23.8.2011      Tarkastaja: V. Laurila  
 Kuvaus: KMO kulttuuriperintöinventointi 2011

**Viranomaisrekisterinro:**
**Kunto:** 2 Keskinertainen

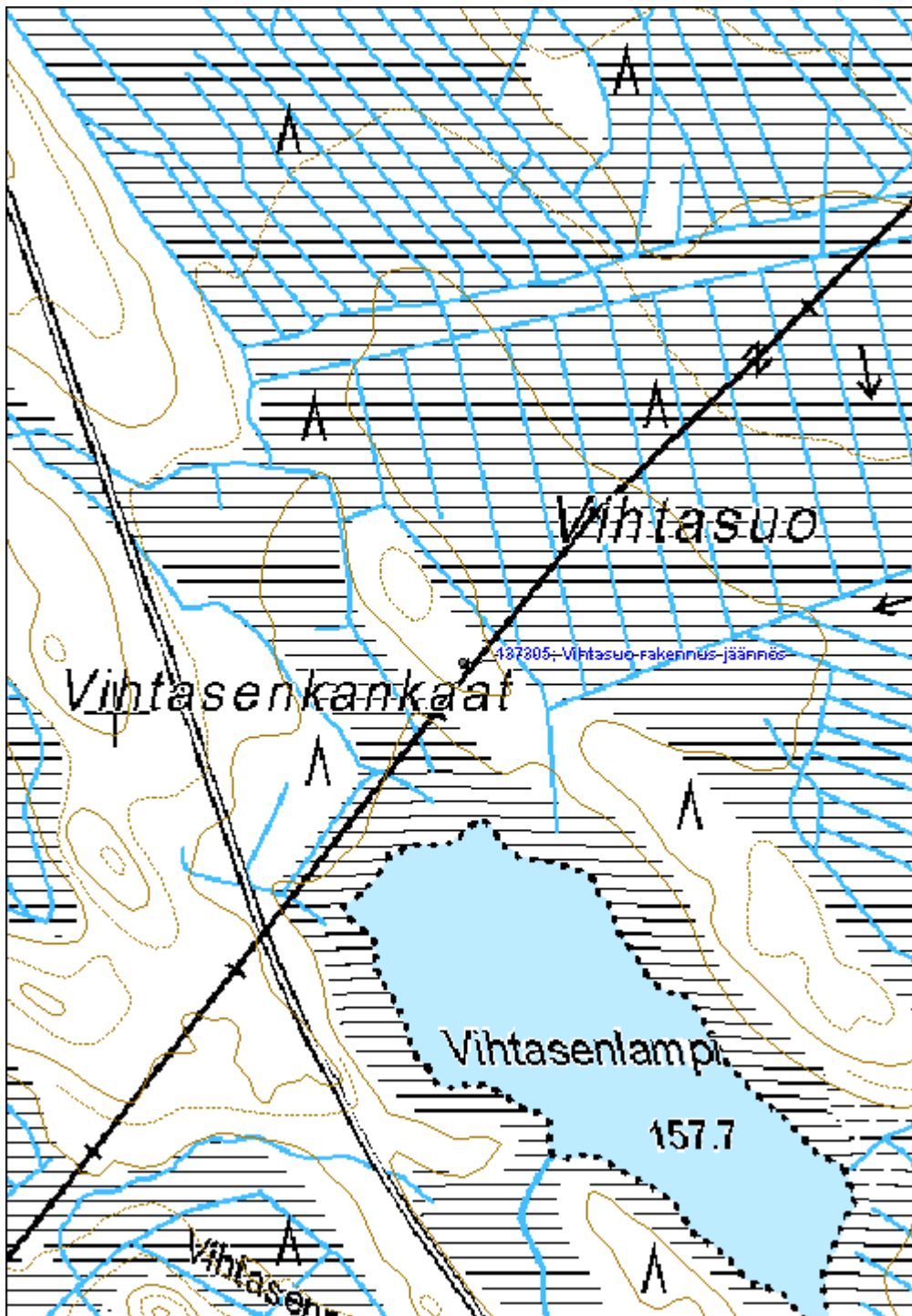
<b>Arvotus:</b>	99 Ei suojeluarvoa	<b>Olotila:</b>	2 Ei käytössä
<b>Selitys:</b>		<b>Kohteen suojelu:</b>	99 Ei suojeluarvoa
		<b>Selitys:</b>	

<b>Ympäristön suojelu:</b>	0 Ei määritelty
<b>Selitys:</b>	



Varastorakennuksen jäännös.

<b>Kohdetyyppi:</b>	10 Valmistuspaikat/työpaikat?	Copyright:	© Metsähallitus 2008 © Maanmittauslaitos 1/MML/08
<b>Koordinaatit:</b>	X 7033048, Y 3589329, Z 165	Mittakaava:	1:5000





**447 Peurajärvi, Peurajärvi 2 rakennus jäännös**
**MH-tunnus: 137310**

<b>Kohdetyyppi:</b>	10 Valmistuspaikat/työpaikat?	<b>Haltija:</b>	131 Metsätalous Itä-Suomi
<b>Ajoitus:</b>	7116 Uusi aika	<b>Ylläpitäjä:</b>	131 Metsätalous Itä-Suomi
<b>Rakentamisvuosi:</b>		<b>Kunta:</b>	541 Nurmes
<b>Lukumäärä:</b>			

<b>Koordinaattiselitys:</b>		<b>Geometria tuotettu:</b>	4 Gps-mittaus, korjaamaton
<b>Koordinaatit:</b>	X 7081493, Y 3607791, Z 160	<b>Löydöt:</b>	

***Taustatiedot***

Kohde löydettiin inventoinnissa 31.8.2011.

***Ympäristön kuvaus***

Kohde sijaitsee noin 40-vuotiaasta mäntyä kasvavalla hiekkakankaalla.

***Kohteen kuvaus***

Kohde sisältää noin 1,8m x 2m x 1,7m kokoisen lahonneen lautarakenteisen vajan. Rakennuksen katto on kattuhuopaa.

***Kohteen rajaus***

Kohde rajautuu pistemäisesti näkyvien rajojen mukaan.

***Tulkinta***

Kyseessä on pieni varastovaja noin 1970-luvulta.

***Lisätietoja***
***Toimenpiteet***
***Tarkastukset***

 Tila: 3 Toteutettu      Laji: 6 Suojeluarvojen tarkastus      Tarkastusvuosi: 2011  
 Tarkastuspvm: 31.8.2011      Tarkastaja: V. Laurila  
 Kuvaus: KMO kulttuuriperintöinventointi 2011

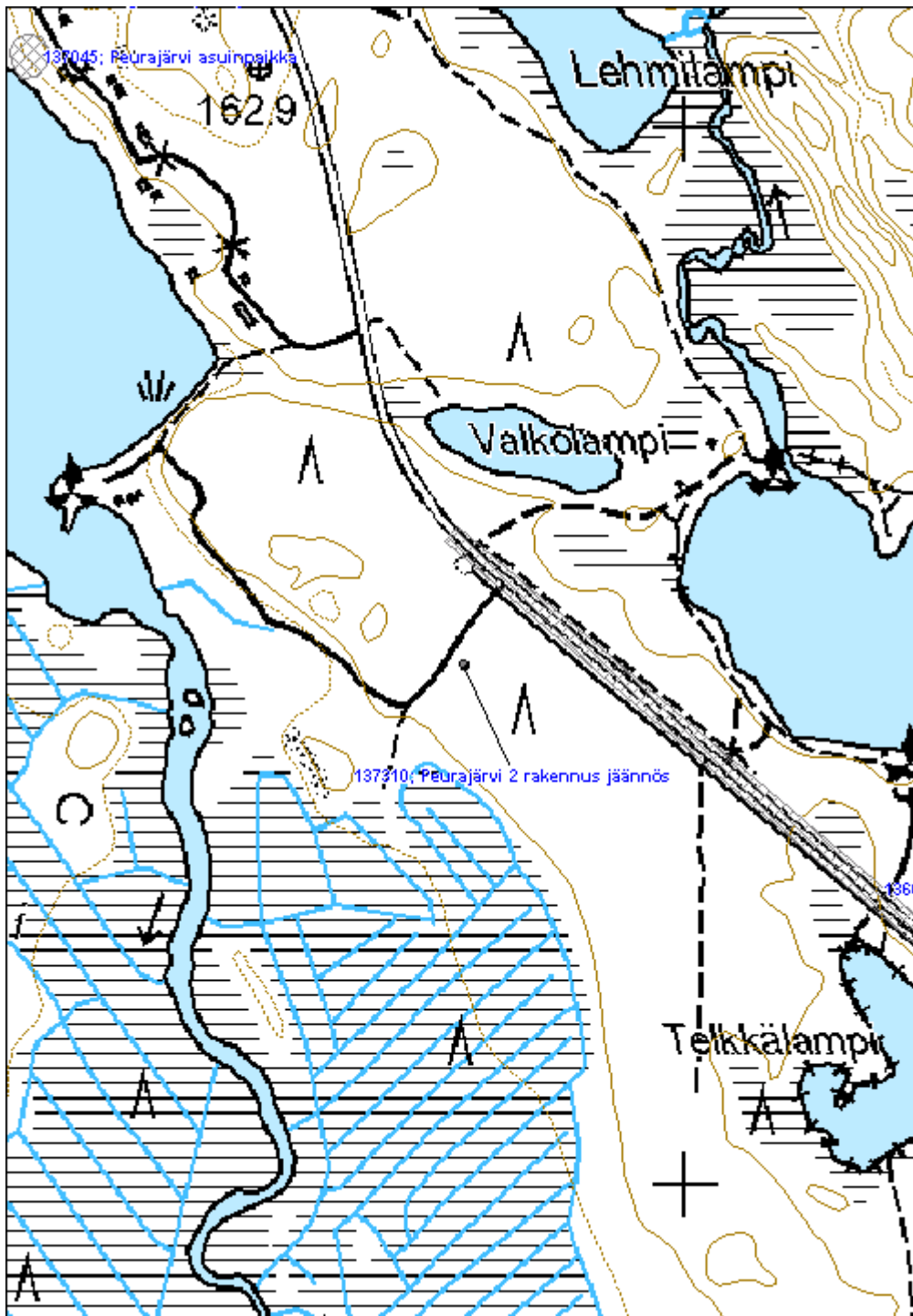
<b>Viranomaisrekisterinro:</b>	<b>Kunto:</b>	2 Keskinertainen
	<b>Olotila:</b>	2 Ei käytössä

<b>Arvotus:</b>	99 Ei suojeluarvoa	<b>Kohteen suojelu:</b>	99 Ei suojeluarvoa
<b>Selitys:</b>		<b>Selitys:</b>	
<b>Ympäristön suojelu:</b>	0 Ei määritelty		
<b>Selitys:</b>			



Varastorakennuksen jäännös.

<b>Kohdetyyppi:</b>	10 Valmistuspaikat/työpaikat?	Copyright:	© Metsähallitus 2008 © Maanmittauslaitos 1/MML/08
<b>Koordinaatit:</b>	X 7081493, Y 3607791, Z 160	Mittakaava:	1:5000





**Kanervavaara 3 lato jäännös**

MH-tunnus: 136363

<b>Kohdetyyppi:</b>	9 Valmistuspaikat/työpaikat	<b>Haltija:</b>	131 Metsätalous Itä-Suomi
<b>Ajoitus:</b>	7116 Uusi aika	<b>Ylläpitäjä:</b>	131 Metsätalous Itä-Suomi
<b>Rakentamisvuosi:</b>		<b>Kunta:</b>	541 Nurmes
<b>Lukumäärä:</b>			

<b>Koordinaattiselitys:</b>		<b>Geometria tuotettu:</b>	4 Gps-mittaus, korjaamaton
<b>Koordinaatit:</b>	X 7075908, Y 3616914, Z 217	<b>Löydöt:</b>	

**Taustatiedot**

Kohde löytyi 1.6.2011. Metsähallituksen metsurin haastattelun perusteella.

**Ympäristön kuvaus**

Kohde sijaitsee ojitetulla suolla moreenikankaiden välissä.

**Kohteen kuvaus**

Lato on mitoiltaan noin 5m x 5m, jäljellä on 6 harvaa hirsikertaa. Katto on romahtanut sisään. Oviaukko on ladon pohjoispuolella. Hirsissä on näkyvillä vielä kuorenjäänteitä.

**Kohteen rajaus**

Kohde rajautuu pistemäisesti näkyvien rakenteiden mukaan.

**Tulkinta**

Kyseessä on lato 1900-luvulta. Mahdollisesti kyseessä on pehkulato, suo ei vaikuta sopivalta niityksi.

**Lisätietoja**
**Toimenpiteet**
**Tarkastukset**

<b>Viranomaisrekisterinro:</b>		<b>Kunto:</b>	0 Ei määritelty
<b>Arvotus:</b>	8 Muu suojeluarvo	<b>Olotila:</b>	2 Ei käytössä
		<b>Kohteen suojele:</b>	9 Muu suojeluarvo

**Selitys:**

**Selitys:**

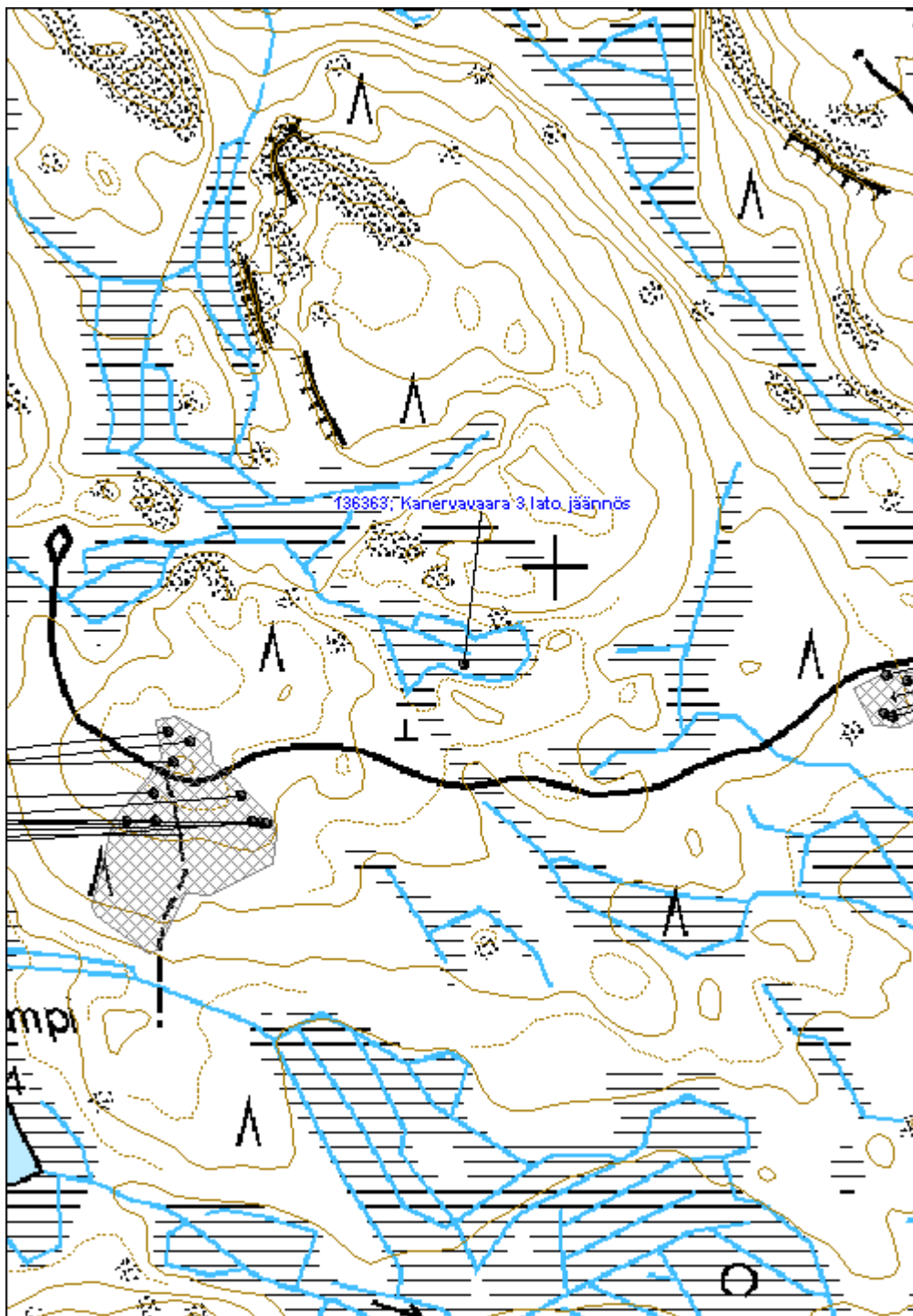
**Ympäristön  
suojelu:** 0 Ei määritelty

**Selitys:**



Ladon jäännös. Kuvaussuunta itä.

<b>Kohdetyyppi:</b>	9 Valmistuspaikat/työpaikat	Copyright:	© Metsähallitus 2008 © Maanmittauslaitos 1/MML/08
<b>Koordinaatit:</b>	X 7075908, Y 3616914, Z 217	Mittakaava:	1:5000





<b>Havukkasuo niittylato jäännös</b>	<b>MH-tunnus: 136376</b>
--------------------------------------	--------------------------

<b>Kohdetyyppi:</b>	9 Valmistuspaikat/työpaikat	<b>Haltija:</b>	131 Metsätalous Itä-Suomi
<b>Ajoitus:</b>	7116 Uusi aika	<b>Ylläpitäjä:</b>	131 Metsätalous Itä-Suomi
<b>Rakentamisvuosi:</b>		<b>Kunta:</b>	541 Nurmes
<b>Lukumäärä:</b>			

<b>Koordinaattiselitys:</b>	<b>Geometria tuotettu:</b>
	4 Gps-mittaus, korjaamaton
<b>Koordinaatit:</b>	<b>Löydöt:</b>
X 7075190, Y 3624403, Z 203	

***Taustatiedot***

Kohde löytyi inventoinnissa 6.6.2011. Lato on merkitty 1970-luvun peruskarttaan.

***Ympäristön kuvaus***

Kohde sijaitsee ojitetulla ja metsittyneellä suolla. Metsä koostuu noin 40-vuotiaasta kuusesta ja koivusta.

***Kohteen kuvaus***

Ladosta on jäljellä 9 lahonnutta hirsikertaa. Rakennuksen mitat ovat noin 6m x 6m. Lato on osittain romahtanut ja vain yksi nurkka on kokonaan pystyssä. Ladon sisällä on näkyvillä kattotuohia. Ladon seinillä on näkyvillä kapuloita tukena hirsien välissä.

***Kohteen rajaus***

Kohde rajautuu pistemäisesti näkyvien rakenteiden mukaan.

***Tulkinta***

Kyseessä on niittylato 1900-luvulta.

***Lisätietoja***
***Toimenpiteet***
***Tarkastukset***

Tila: 3 Toteutettu      Laji: 5 Talusveden laadun tarkastus      Tarkastusvuosi: 2011  
 Tarkastuspvm: 6.6.2011      Tarkastaja: V. Laurila  
 Kuvaus: KMO kulttuuriperintöinventointi 2011

<b>Viranomaisrekisterinro:</b>	<b>Kunto:</b> 2 Keskinertainen
	<b>Olotila:</b> 2 Ei käytössä

**Arvotus:** 8 Muu suojeluarvo

**Kohteen suojelu:** 9 Muu suojeluarvo

**Selitys:**

**Selitys:**

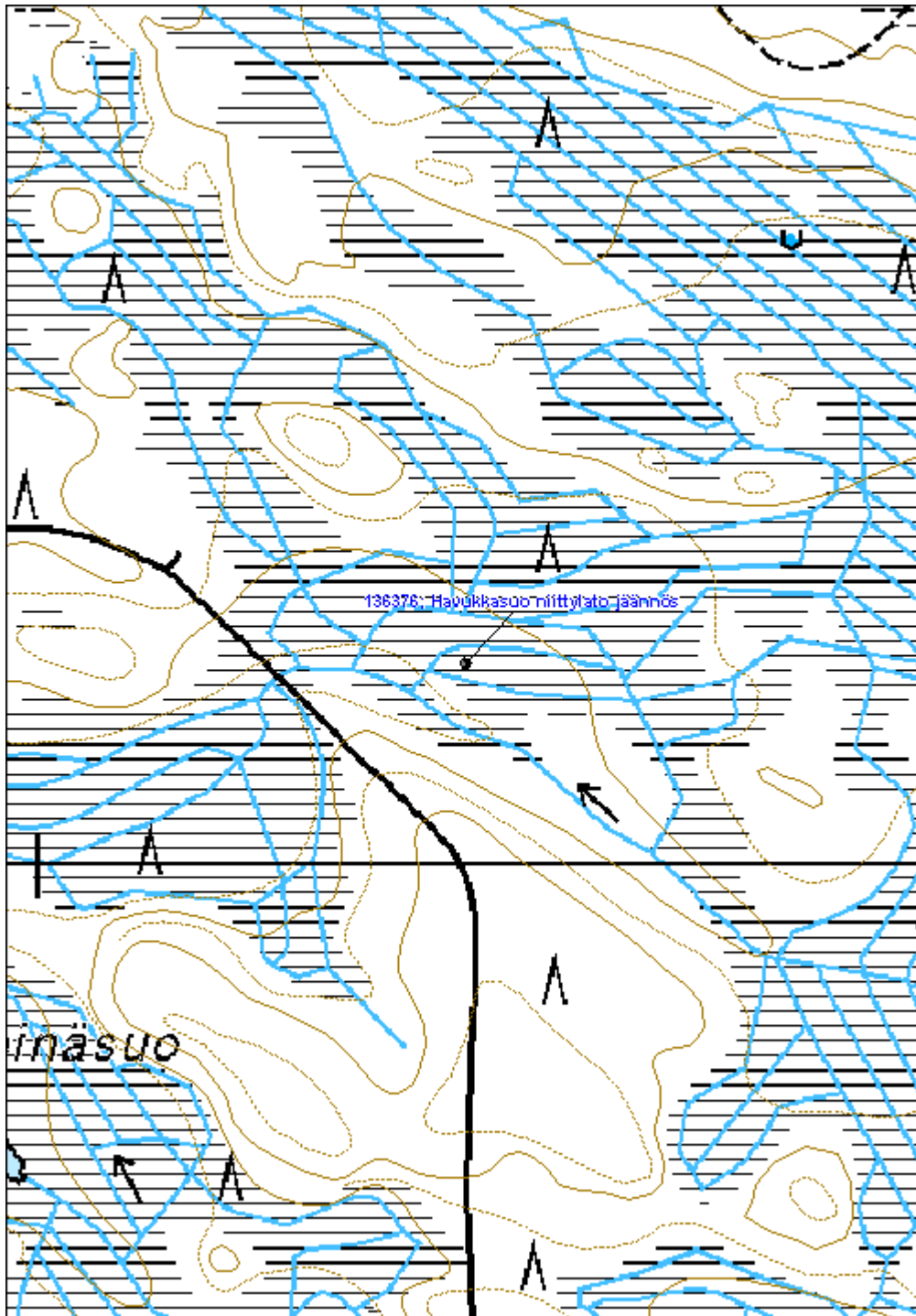
**Ympäristön suojelu:** 0 Ei määritelty

**Selitys:**



Ladon jäännös. Lahonnut hirsikehikko ja kattoriukuja.

<b>Kohdetyyppi:</b>	9 Valmistuspaikat/työpaikat	Copyright:	© Metsähallitus 2008 © Maanmittauslaitos 1/MML/08
<b>Koordinaatit:</b>	X 7075190, Y 3624403, Z 203	Mittakaava:	1:5000





**Pitkälampi jäänös**

MH-tunnus: 136402

<b>Kohdetyyppi:</b>	9 Valmistuspaikat/työpaikat	<b>Haltija:</b>	131 Metsätalous Itä-Suomi
<b>Ajoitus:</b>	7116 Uusi aika	<b>Ylläpitäjä:</b>	131 Metsätalous Itä-Suomi
<b>Rakentamisvuosi:</b>		<b>Kunta:</b>	541 Nurmes
<b>Lukumäärä:</b>			

<b>Koordinaattiselitys:</b>		<b>Geometria tuotettu:</b>	4 Gps-mittaus, korjaamaton
<b>Koordinaatit:</b>	X 7073446, Y 3621393, Z 182	<b>Löydöt:</b>	

**Taustatiedot**

Kohde löytyi inventoinnissa 6.6.2011. Kohde on merkitty 1970-luvun peruskarttaan.

**Ympäristön kuvaus**

Kohde sijaitsee suolla entisellä niityllä. Suo on ojitettu ja kasvaa nuorta koivua ja mäntyä.

**Kohteen kuvaus**

Lato on mitoiltaan noin 4m x 5m, jäljellä on 5 lahonnutta hirsikertaa, sisään romahtaneen katon tukiriukuja ja katonauvoja.

**Kohteen rajausta**

Kohde rajautuu pistemäisesti näkyvien rakenteiden mukaan.

**Tulkinta**

Kyseessä on niittylato 1900-luvulta.

**Lisätietoja**
**Toimenpiteet**
**Tarkastukset**

Tila: 3 Toteutettu      Laji: 6 Suojeluarvojen tarkastus      Tarkastusvuosi: 2011  
 Tarkastuspvm: 6.6.2011      Tarkastaja: V. Laurila  
 Kuvaus: KMO kulttuuriperintöinventointi 2011

<b>Viranomaisrekisterinro:</b>		<b>Kunto:</b>	2 Kesinkertainen
		<b>Olotila:</b>	2 Ei käytössä
<b>Arvotus:</b>	8 Muu suojeluarvo	<b>Kohteen</b>	9 Muu suojeluarvo

**Selitys:**

**suojelu:**

**Selitys:**

**Ympäristön  
suojelu:**

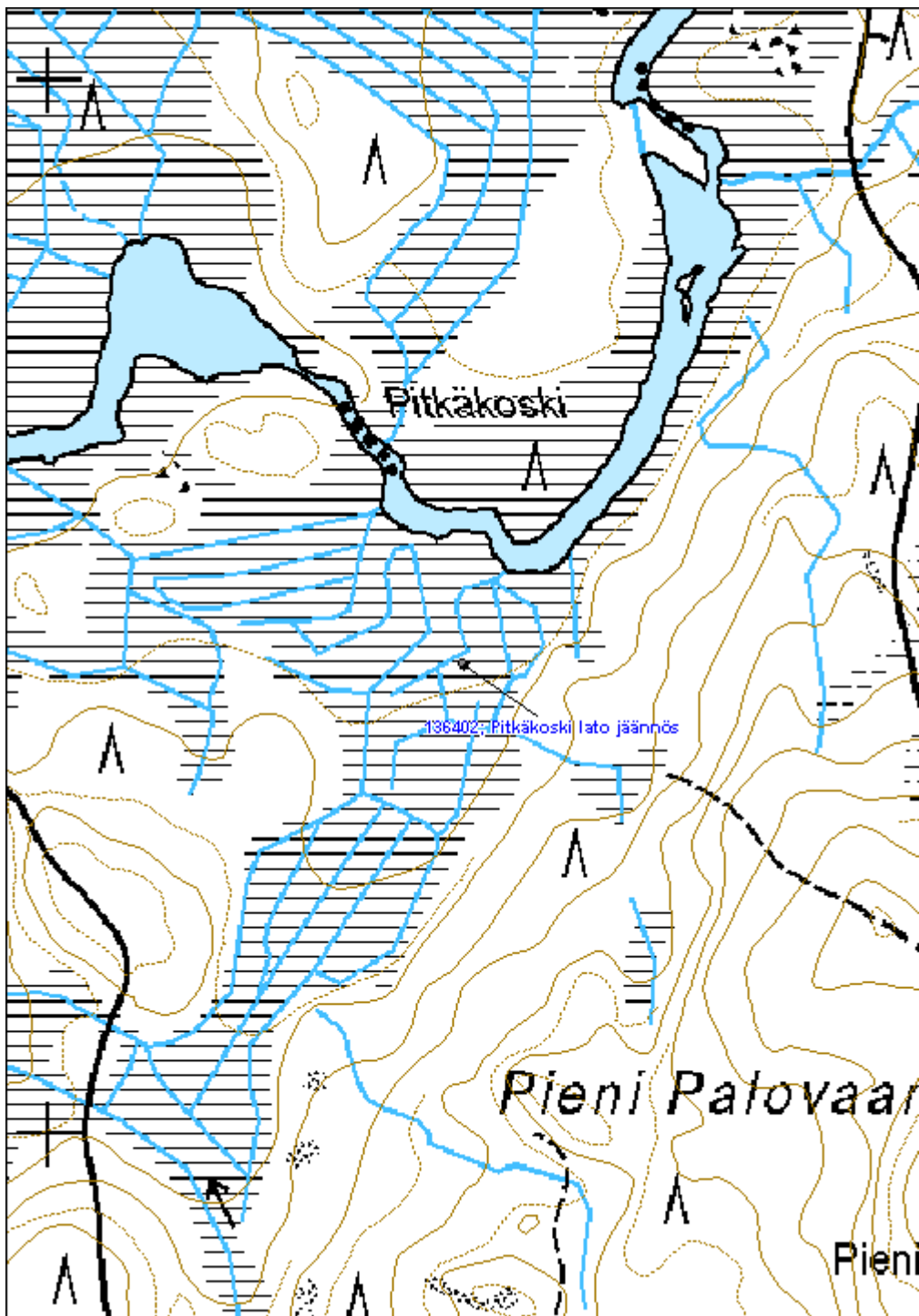
0 Ei määritelty

**Selitys:**



Ladon jäännös. Kuvaussuunta itä.

<b>Kohdetyyppi:</b>	9 Valmistuspaikat/työpaikat	Copyright:	© Metsähallitus 2008 © Maanmittauslaitos 1/MML/08
<b>Koordinaatit:</b>	X 7073446, Y 3621393, Z 182	Mittakaava:	1:5000





<b>Iso Sarvilampi rakennus jäännös</b>	<b>MH-tunnus: 136520</b>
----------------------------------------	--------------------------

<b>Kohdetyyppi:</b>	9 Valmistuspaikat/työpaikat	<b>Haltija:</b>	131 Metsätalous Itä-Suomi
<b>Ajoitus:</b>	7118 Historiallinen aika	<b>Ylläpitäjä:</b>	131 Metsätalous Itä-Suomi
<b>Rakentamisvuosi:</b>		<b>Kunta:</b>	541 Nurmes
<b>Lukumäärä:</b>			

<b>Koordinaattiselitys:</b>	<b>Geometria tuotettu:</b>
<b>Koordinaatit:</b>	4 Gps-mittaus, korjaamaton
X 7071295, Y 3634661, Z 225	<b>Löydöt:</b>

#### *Taustatiedot*

Kohde löydettiin inventoinnissa 9.6.2011. Kohde on merkitty Metsähallituksen SutiGIS tietokantaan piilopirtin jäännökseksi.

#### *Ympäristön kuvaus*

Kohde sijaitsee hakkuuaukean keskellä. Rakenteen ympärille on jätetty säästöpuukuusikko. Maaperä on moreenia.

#### *Kohteen kuvaus*

Rakennuksen jäännös on kooltaan noin 10,5m x 8m ja sen koilliskulmassa noin 2m x 2m x 1m liedenjäännös. Rakennuksesta on jäljellä maatuneita hirsii, lähinnä alin hirsikerran jäännös ja sen sisäpuolisia rakenteita. Rakennuksessa ei ole ollut kivijalkaa vaan alin hirsikerta on suoraan maan päällä.

#### *Kohteen rajaus*

Kohde rajautuu pistemäisesti näkyvien rakenteiden mukaan.

#### *Tulkinta*

Kyseessä on näkyvien piirteiden mukaan luultavasti metsätyökämpän jäännös 1900-luvun alusta. Mahdollista on myös että rakennus on rakennettu jotain muuta tarkoitusta varten.

#### *Lisätietoja*

#### *Toimenpiteet*

#### *Tarkastukset*

Tila: 3 Toteutettu	Laji: 6 Suojeluarvojen tarkastus	Tarkastusvuosi: 2011
Tarkastuspvm: 9.6.2011	Tarkastaja: V. Laurila	
Kuvaus: KMO kulttuuriperintöinventointi 2011		

<b>Viranomais-</b>	<b>Kunto:</b> 2 Keskinertainen
--------------------	--------------------------------

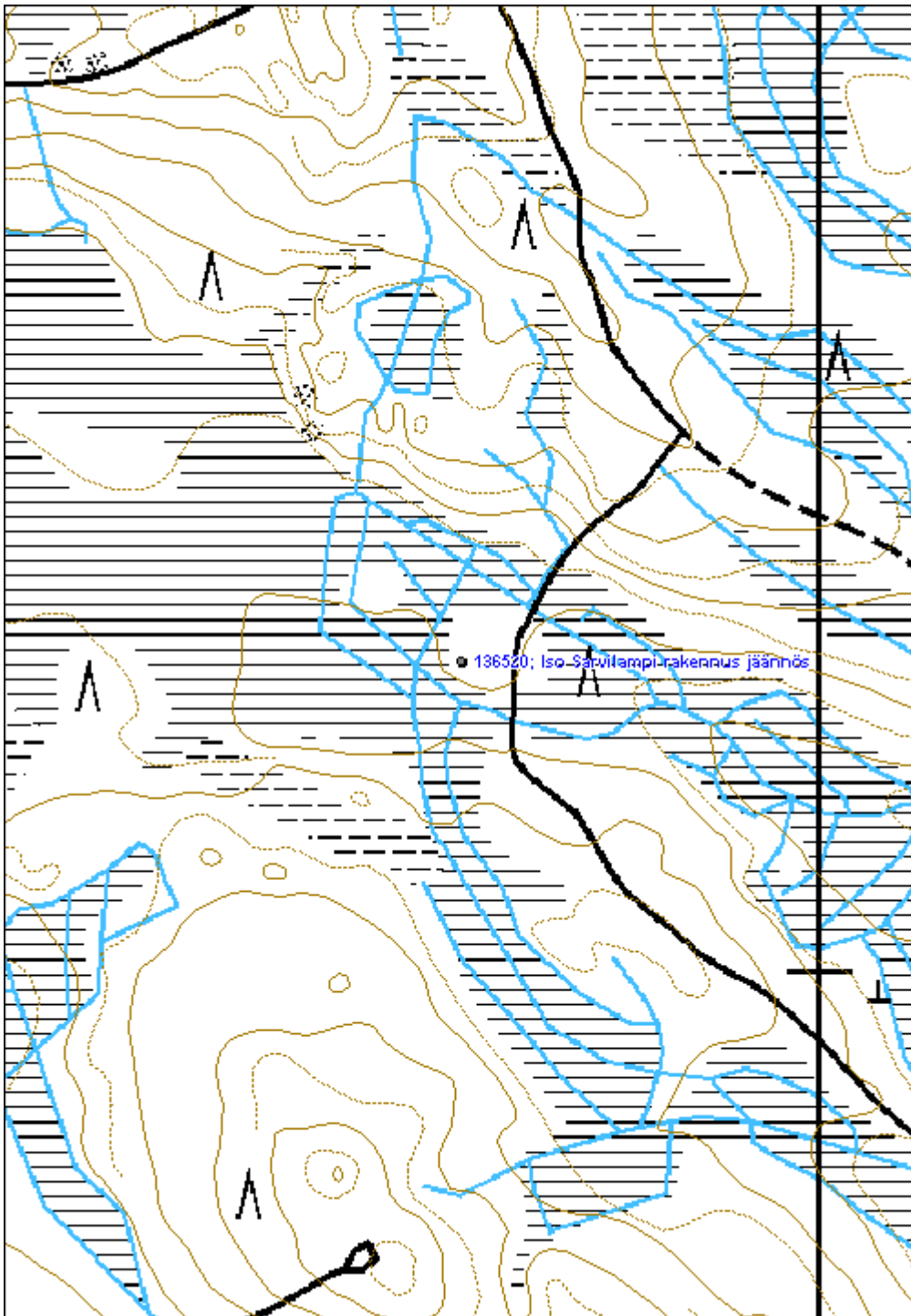
<b>rekisterinro:</b>		<b>Olotila:</b>	2 Ei käytössä
<b>Arvotus:</b>	8 Muu suojeluarvo	<b>Kohteen suojelu:</b>	9 Muu suojeluarvo
<b>Selitys:</b>		<b>Selitys:</b>	

<b>Ympäristön suojelu:</b>	0 Ei määritelty
<b>Selitys:</b>	



Rakennuksen jäännös. Kuvan oikeasta alakulmasta kohti vasemman reunan puoliväliä kulkee sammalen peittämä maatonun hirsikerta.

<b>Kohdetyyppi:</b>	9 Valmistuspaikat/työpaikat	Copyright:	© Metsähallitus 2008 © Maanmittauslaitos 1/MML/08
<b>Koordinaatit:</b>	X 7071295, Y 3634661, Z 225	Mittakaava:	1:5000





**Lehtola lato jäännös**

MH-tunnus: 136536

<b>Kohdetyyppi:</b>	9 Valmistuspaikat/työpaikat	<b>Haltija:</b>	131 Metsätalous Itä-Suomi
<b>Ajoitus:</b>	7116 Uusi aika	<b>Ylläpitäjä:</b>	131 Metsätalous Itä-Suomi
<b>Rakentamisvuosi:</b>		<b>Kunta:</b>	0
<b>Lukumäärä:</b>			

<b>Koordinaattiselitys:</b>		<b>Geometria tuotettu:</b>	4 Gps-mittaus, korjaamaton
<b>Koordinaatit:</b>	X 7039675, Y 3600426, Z 130	<b>Löydöt:</b>	

**Taustatiedot**

Kohde löydettiin inventoinnissa 10.6.2011. Lato on merkitty 1970-luvun peruskarttaan.

**Ympäristön kuvaus**

Kohde sijaitsee vanhalla niityllä jolla kasvaa noin 40-vuotiasta koivikkoa.

**Kohteen kuvaus**

Ladosta on jäljellä noin 5 lahonnutta hirsikertaa. Ladon mitat ovat noin 4m x 4,5m. Lato koostuu pienehköistä pyöröhirsistä, sisään romahtaneesta katosta on jäljellä lahonneita kattolautoja sekä nauvoja.

**Kohteen rajaus**

Kohde rajautuu pistemäisesti näkyvien rakenteiden mukaan.

**Tulkinta**

Kyseessä on niittylato 1900-luvulta.

**Lisätietoja**
**Toimenpiteet**
**Tarkastukset**

Tila: 3 Toteutettu Laji: 6 Suojeluarvojen tarkastus Tarkastusvuosi: 2011  
 Tarkastuspvm: 10.6.2011 Tarkastaja: V. Laurila  
 Kuvaus: KMO kulttuuriperintöinventointi 2011

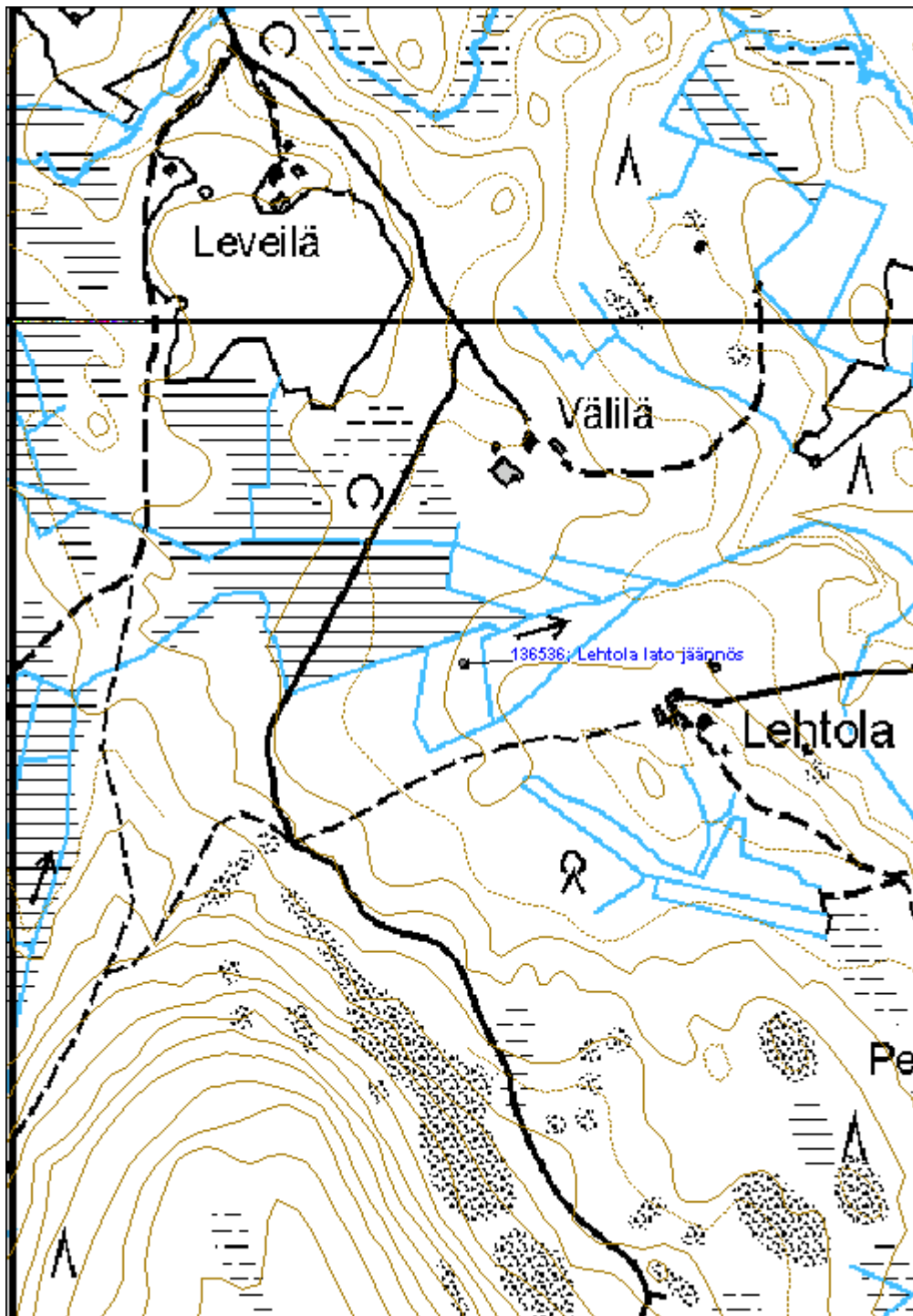
<b>Viranomaisrekisterinro:</b>		<b>Kunto:</b>	2 Kesinkertainen
		<b>Olotila:</b>	2 Ei käytössä
<b>Arvotus:</b>	8 Muu suojeluarvo	<b>Kohteen</b>	9 Muu suojeluarvo

<b>Selitys:</b>	<b>suojelu:</b>
	<b>Selitys:</b>
<b>Ympäristön suojelu:</b>	0 Ei määritelty
<b>Selitys:</b>	



Ladon lahonnut jäännös.

<b>Kohdetyyppi:</b>	9 Valmistuspaikat/työpaikat	<b>Copyright:</b>	© Metsähallitus 2008 © Maanmittauslaitos 1/MML/08
<b>Koordinaatit:</b>	X 7039675, Y 3600426, Z 130	<b>Mittakaava:</b>	1:5000





<b>Pusulanjärvi rakennus jäännös</b>	<b>MH-tunnus: 136687</b>
--------------------------------------	--------------------------

<b>Kohdetyyppi:</b>	9 Valmistuspaikat/työpaikat	<b>Haltija:</b>	131 Metsätalous Itä-Suomi
<b>Ajoitus:</b>	7116 Uusi aika	<b>Ylläpitäjä:</b>	131 Metsätalous Itä-Suomi
<b>Rakentamisvuosi:</b>		<b>Kunta:</b>	541 Nurmes
<b>Lukumäärä:</b>			

<b>Koordinaattiselitys:</b>	<b>Geometria tuotettu:</b>
<b>Koordinaatit:</b>	4 Gps-mittaus, korjaamaton
X 7066720, Y 3621596, Z 185	<b>Löydöt:</b>

**Taustatiedot**

Kohde löydettiin inventoinnissa 16.6.2011. Kohde on merkitty 1970-luvun peruskarttaan.

**Ympäristön kuvaus**

Kohde sijaitsee hiekkaharjun jyrkällä rinteellä. Metsä on noin 50-vuotiasta mäntymetsää.

**Kohteen kuvaus**

Kohde sisältää osittain rinteeseen sisään kaivetun rakennuksen pohjan ja harvaa kivijalkaa. Rakennuksen koko on ollut noin 4m x 3m. Kohteelta johtaa osittain kivetty polku järven rantaan.

**Kohteen rajaus**

Kohde rajautuu pistemäisesti näkyvien rajojen mukaan.

**Tulkinta**

Kyseessä vaikuttaa olleen saunarakennus. Luultavasti viereisellä metsäautotien kääntöpaikalla on sijainnut kämpä ja voi olettaa että sauna liittyy tähän yhteyteen. Luultavasti rakennus on peräisin noin 1960-luvulta.

**Lisätietoja**
**Toimenpiteet**
**Tarkastukset**

Tila: 3 Toteutettu      Laji: 6 Suojeluarvojen tarkastus      Tarkastusvuosi: 2011  
 Tarkastuspvm: 16.6.2011      Tarkastaja: V. Laurila  
 Kuvaus: KMO kulttuuriperintöinventointi 2011

<b>Viranomaisrekisterinro:</b>	<b>Kunto:</b> 3 Huono
--------------------------------	-----------------------

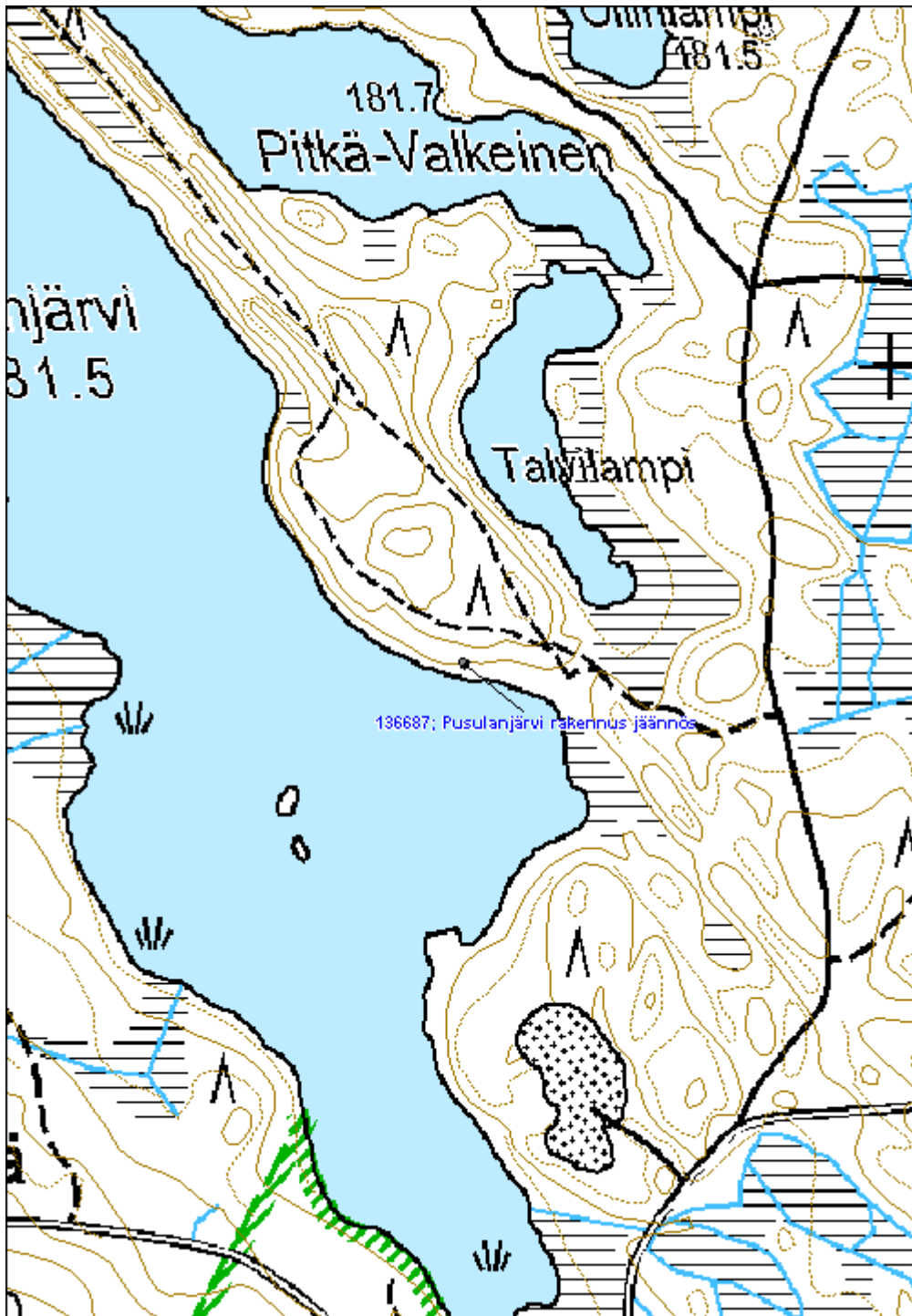
<b>Arvotus:</b>	8 Muu suojeluarvo	<b>Olotila:</b>	2 Ei käytössä
<b>Selitys:</b>		<b>Kohteen suojelu:</b>	9 Muu suojeluarvo
		<b>Selitys:</b>	

<b>Ympäristön suojelu:</b>	0 Ei määritelty
<b>Selitys:</b>	



Rakennuksen pohja.

<b>Kohdetyyppi:</b>	9 Valmistuspaikat/työpaikat	Copyright:	© Metsähallitus 2008 © Maanmittauslaitos 1/MML/08
<b>Koordinaatit:</b>	X 7066720, Y 3621596, Z 185	Mittakaava:	1:5000





**Kaatiopuro niitylato jäännös**
**MH-tunnus: 136773**

<b>Kohdetyyppi:</b>	9 Valmistuspaikat/työpaikat	<b>Haltija:</b>	131 Metsätalous Itä-Suomi
<b>Ajoitus:</b>	7116 Uusi aika	<b>Ylläpitäjä:</b>	131 Metsätalous Itä-Suomi
<b>Rakentamisvuosi:</b>		<b>Kunta:</b>	541 Nurmes
<b>Lukumäärä:</b>			

<b>Koordinaattiselitys:</b>		<b>Geometria tuotettu:</b>	4 Gps-mittaus, korjaamaton
<b>Koordinaatit:</b>	X 7062606, Y 3626508, Z 168	<b>Löydöt:</b>	

**Taustatiedot**

Kohde löydettiin inventoinnissa 16.6.2011. Kohde on merkitty 1970-luvun peruskarttaan.

**Ympäristön kuvaus**

Maaperä on moreenia, metsä vanhaa kuusikkoa.

**Kohteen kuvaus**

Ladosta on jäljellä 7 lahonnutta hirsikertaa. Rakennuksen mitat ovat noin 4,5m x 4m. Katto on romahtanut sisään ja näkyvillä on kattotuohia ja kattoriukuja. Näreillä sidotusta ovenpielestä on vielä osia jäljellä.

**Kohteen rajaus**

Kohde rajautuu pistemäisesti näkyvien rakenteiden mukaan.

**Tulkinta**

Kyseessä on niitylato 1900-luvulta.

**Lisätietoja**
**Toimenpiteet**
**Tarkastukset**

Tila: 3 Toteutettu      Laji: 6 Suojeluarvojen tarkastus      Tarkastusvuosi: 2011  
 Tarkastuspvm: 16.6.2011      Tarkastaja: V. Laurila  
 Kuvaus: KMO kulttuuriperintöinventointi 2011

<b>Viranomaisrekisterinro:</b>		<b>Kunto:</b>	2 Kesinkertainen
		<b>Olotila:</b>	2 Ei käytössä
<b>Arvotus:</b>	8 Muu suojeluarvo	<b>Kohteen</b>	9 Muu suojeluarvo

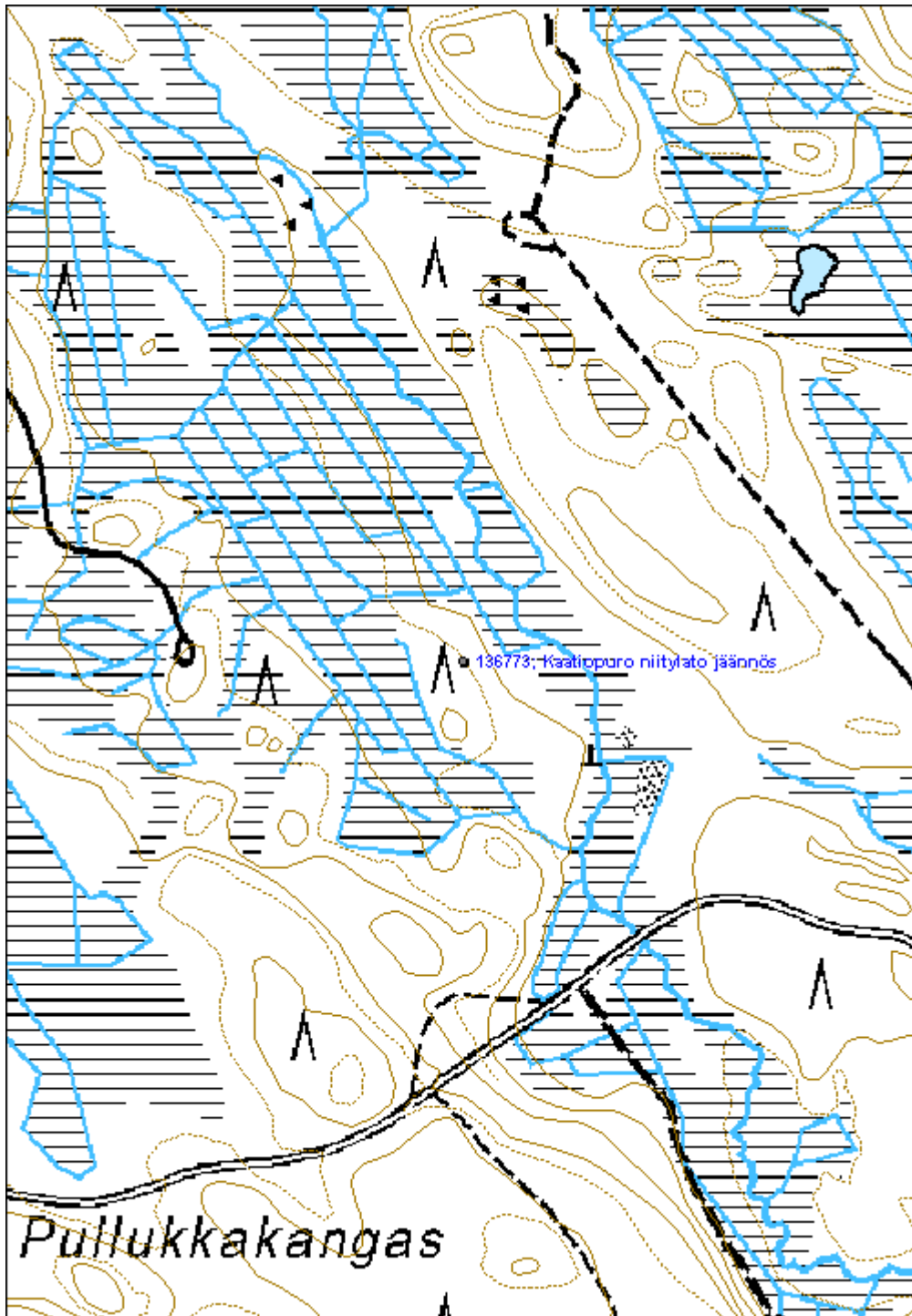
<b>Selitys:</b>	<b>suojelu:</b>
<b>Selitys:</b>	<b>Selitys:</b>
<b>Ympäristön suojelu:</b>	0 Ei määritelty
<b>Selitys:</b>	



Ladon jäännös.



<b>Kohdetyyppi:</b>	9 Valmistuspaikat/työpaikat	<b>Copyright:</b>	© Metsähallitus 2008 © Maanmittauslaitos 1/MML/08
<b>Koordinaatit:</b>	X 7062606, Y 3626508, Z 168	<b>Mittakaava:</b>	1:5000





**Metsojoki lato jäännös**

MH-tunnus: 136777

<b>Kohdetyyppi:</b>	9 Valmistuspaikat/työpaikat	<b>Haltija:</b>	131 Metsätalous Itä-Suomi
<b>Ajoitus:</b>	7116 Uusi aika	<b>Ylläpitäjä:</b>	131 Metsätalous Itä-Suomi
<b>Rakentamisvuosi:</b>		<b>Kunta:</b>	541 Nurmes
<b>Lukumäärä:</b>			

<b>Koordinaattiselitys:</b>		<b>Geometria tuotettu:</b>	4 Gps-mittaus, korjaamaton
<b>Koordinaatit:</b>	X 7076656, Y 3612902, Z 150	<b>Löydöt:</b>	

**Taustatiedot**

Kohde löydettiin inventoinnissa 20.6.2011. 1970-luvun peruskartassa paikalle on merkitty rakennus.

**Ympäristön kuvaus**

Kohde sijaitsee vanhalla joenvarsiniityllä. Metsä on noin 50-vuotiasta koivumetsää.

**Kohteen kuvaus**

Ladon mitat ovat noin 6m x 6m. Jäljellä on 8 lahonnutta hirsikertaa. Lato on osittain romahtanut kasaan mutta kurkihirsi, ja osa muistakin katon rakenteita on vielä jonkin verran paikallaan. Katto on koostunut riukujen päälle asetelluista tuohista joiden päällä ovat päreet. Paikalla on myös hieman rautalankaa kiedottuna hirren ympäri.

**Kohteen rajaus**

Kohde rajautuu pistemäisesti näkyvien rakenteiden mukaan.

**Tulkinta**

Kyseessä on niittylato 1900-luvulta.

**Lisätietoja**
**Toimenpiteet**
**Tarkastukset**

Tila: 3 Toteutettu      Laji: 6 Suojeluarvojen tarkastus      Tarkastusvuosi: 2011  
 Tarkastuspvm: 20.6.2011      Tarkastaja: V. Laurila  
 Kuvaus: KMO kulttuuriperintöinventointi 2011

<b>Viranomaisrekisterinro:</b>	<b>Kunto:</b>	2 Keskinertainen
--------------------------------	---------------	------------------

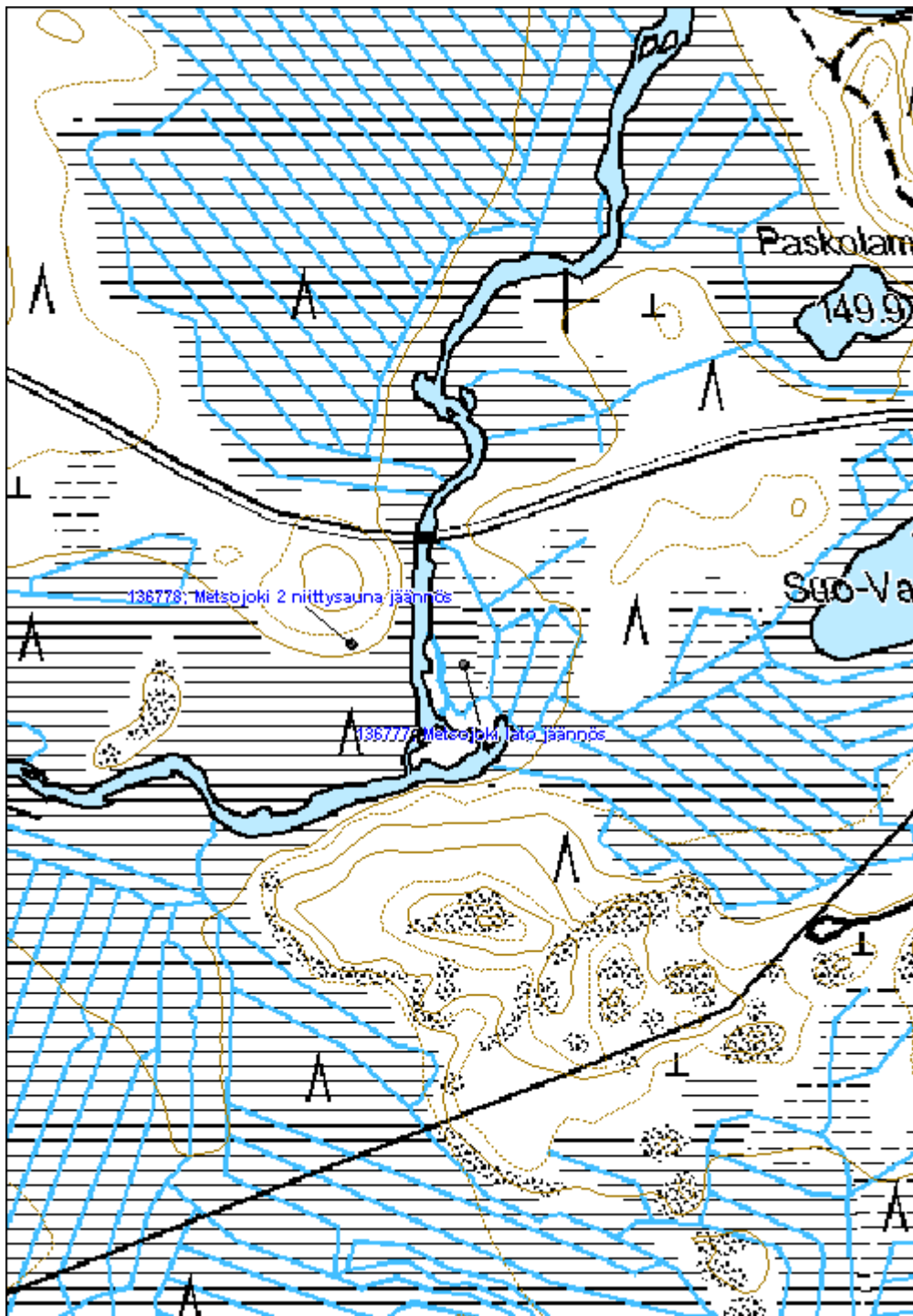
<b>Arvotus:</b>	8 Muu suojeluarvo	<b>Olotila:</b>	2 Ei käytössä
<b>Selitys:</b>		<b>Kohteen suojelu:</b>	9 Muu suojeluarvo
		<b>Selitys:</b>	

<b>Ympäristön suojelu:</b>	0 Ei määritelty
<b>Selitys:</b>	



Ladon jäännös.

<b>Kohdetyyppi:</b>	9 Valmistuspaikat/työpaikat	Copyright:	© Metsähallitus 2008 © Maanmittauslaitos 1/MML/08
<b>Koordinaatit:</b>	X 7076656, Y 3612902, Z 150	Mittakaava:	1:5000





**Metsojoki 2 niittysauna jäännös**
**MH-tunnus: 136778**

<b>Kohdetyyppi:</b>	9 Valmistuspaikat/työpaikat	<b>Haltija:</b>	131 Metsätalous Itä-Suomi
<b>Ajoitus:</b>	7116 Uusi aika	<b>Ylläpitäjä:</b>	131 Metsätalous Itä-Suomi
<b>Rakentamisvuosi:</b>		<b>Kunta:</b>	541 Nurmes
<b>Lukumäärä:</b>			

<b>Koordinaattiselitys:</b>		<b>Geometria tuotettu:</b>	4 Gps-mittaus, korjaamaton
<b>Koordinaatit:</b>	X 7076676, Y 3612796, Z 150	<b>Löydöt:</b>	

**Taustatiedot**

Kohde löydettiin inventoinnissa 20.6.2011. Kohde on merkitty 1970-luvun peruskarttaan.

**Ympäristön kuvaus**

Kohde sijaitsee moreenirinteellä jossa kasvaa noin 15-vuotiasta mäntymetsää.

**Kohteen kuvaus**

Saunan mitat ovat noin 4m x 4m. Jäljellä on noin 6 lahonnutta hirsikertaa. Rakennuksen luoteiskulmassa on kiuas, mitoiltaan noin 1m x 1m x 0,3m. Hirsien välissä on vielä näkyvillä sammaltiivistettä. Saunassa on ollut räppänä etelään ja itään, ovi on ollut länsipuolella. Katosta on jäljellä lahonneita riukuja ja tuohia. Sisäpuolella on myös lahonnutta lautaa. Hirsien sisäpinnat ovat mustuneita ja niissä on vielä jäljellä kuoren jäänteitä.

**Kohteen rajaus**

Kohde rajautuu pistemäisesti näkyvien rakenteiden mukaan.

**Tulkinta**

Kyseessä on niittysauna 1900-luvulta.

**Lisätietoja**
**Toimenpiteet**
**Tarkastukset**

Tila: 3 Toteutettu      Laji: 6 Suojeluarvojen tarkastus      Tarkastusvuosi: 2011  
 Tarkastuspvm: 20.6.2011      Tarkastaja: V. Laurila  
 Kuvaus: KMO kulttuuriperintöinventointi 2011

<b>Viranomaisrekisterinro:</b>	<b>Kunto:</b>	2 Keskinertainen
--------------------------------	---------------	------------------

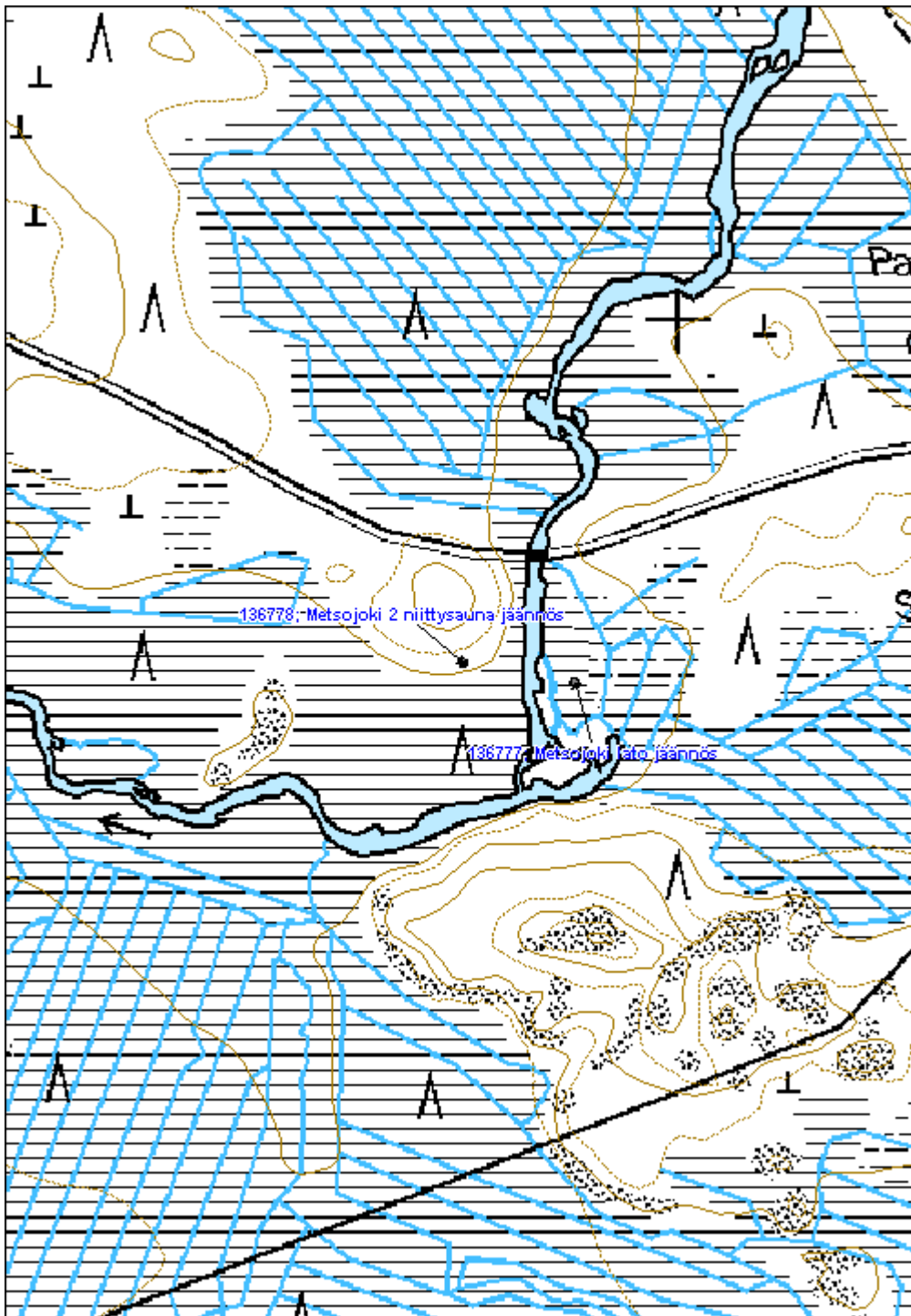
<b>Arvotus:</b>	8 Muu suojeluarvo	<b>Olotila:</b>	2 Ei käytössä
<b>Selitys:</b>		<b>Kohteen suojelu:</b>	9 Muu suojeluarvo
		<b>Selitys:</b>	

<b>Ympäristön suojelu:</b>	0 Ei määritelty
<b>Selitys:</b>	



Niittysaunan jäännös.

<b>Kohdetyyppi:</b>	9 Valmistuspaikat/työpaikat	Copyright:	© Metsähallitus 2008 © Maanmittauslaitos 1/MML/08
<b>Koordinaatit:</b>	X 7076676, Y 3612796, Z 150	Mittakaava:	1:5000





<b>Mustinjoki niittysauna jäännös</b>	<b>MH-tunnus: 136871</b>
---------------------------------------	--------------------------

<b>Kohdetyyppi:</b>	9 Valmistuspaikat/työpaikat	<b>Haltija:</b>	131 Metsätalous Itä-Suomi
<b>Ajoitus:</b>	7116 Uusi aika	<b>Ylläpitäjä:</b>	131 Metsätalous Itä-Suomi
<b>Rakentamisvuosi:</b>		<b>Kunta:</b>	541 Nurmes
<b>Lukumäärä:</b>			

<b>Koordinaattiselitys:</b>	<b>Geometria tuotettu:</b> 0 Ei tiedossa
<b>Koordinaatit:</b> X 7069320, Y 3627796	<b>Löydöt:</b>

#### *Taustatiedot*

Kohde löydettiin inventoinnissa 28.6.2011. Kohde löydettiin Metsähallituksen metsurin tiedonannon pohjalta. Kohdetta ei ole merkitty vanhoihin metsätalous- tai peruskarttoihin.

#### *Ympäristön kuvaus*

Kohde sijaitsee hakkuuaukean reunalla, moreenitörmän päällä, puron varressa.

#### *Kohteen kuvaus*

Saunasta on jäljellä luonnonkivinen liesiröykkiö, mitoiltaan noin 1m x 0,5m x 0,3m sekä hieman lahonneita hirsitä yhdellä seinustalla. Ainakin osa hirsistä on kirveellä katkaistu. Seinän pituus ollut arviolta noin 5m. Kohde sijaitsee taimikon reunalla ja on vahingoittunut maanmuokkauksessa. Vieressä on kaksi kuoppaa, mitoiltaan noin 1m x 0,5m x 0,3m ja 1m x 0,5m x 0,3m.

#### *Kohteen raja*

Kohde rajautuu pistemäisesti näkyvien rakenteiden mukaan.

#### *Tulkinta*

Kyseessä on niittysauna 1900-luvulta.

#### *Lisätietoja*

#### *Toimenpiteet*

#### *Tarkastukset*

Tila: 3 Toteutettu      Laji: 6 Suojeluarvojen tarkastus      Tarkastusvuosi: 2011  
 Tarkastuspvm: 28.6.2011      Tarkastaja: V. Laurila  
 Kuvaus: KMO kulttuuriperintöinventointi 2011

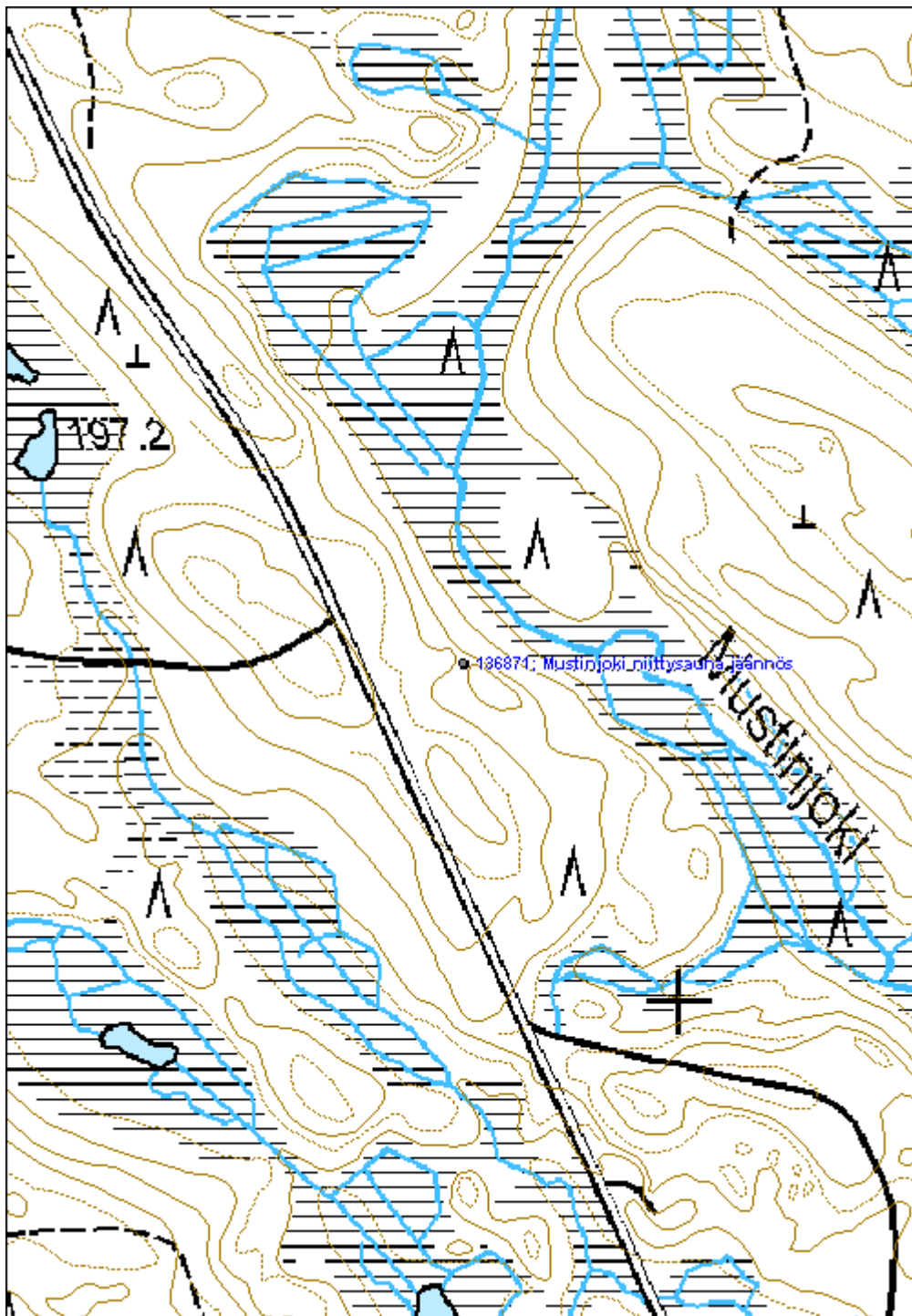
<b>Viranomaisrekisterinro:</b>	<b>Kunto:</b> 3 Huono
--------------------------------	-----------------------

<b>Arvotus:</b>	8 Muu suojeluarvo	<b>Olotila:</b>	2 Ei käytössä
<b>Selitys:</b>		<b>Kohteen suojelu:</b>	9 Muu suojeluarvo
<b>Selitys:</b>		<b>Selitys:</b>	
<b>Ympäristön suojelu:</b>	0 Ei määritelty		
<b>Selitys:</b>			



Niittysaunan lieden jäännös.

<b>Kohdetyyppi:</b>	9 Valmistuspaikat/työpaikat	Copyright:	© Metsähallitus 2008 © Maanmittauslaitos 1/MML/08
<b>Koordinaatit:</b>	X 7069320, Y 3627796	Mittakaava:	1:5000





**Mäntyjärvi 3 niittylato jäännös**
**MH-tunnus: 136903**

<b>Kohdetyyppi:</b>	9 Valmistuspaikat/työpaikat	<b>Haltija:</b>	131 Metsätalous Itä-Suomi
<b>Ajoitus:</b>	7116 Uusi aika	<b>Ylläpitäjä:</b>	131 Metsätalous Itä-Suomi
<b>Rakentamivuosi:</b>		<b>Kunta:</b>	541 Nurmes
<b>Lukumäärä:</b>			

<b>Koordinaattiselitys:</b>		<b>Geometria tuotettu:</b>	4 Gps-mittaus, korjaamaton
<b>Koordinaatit:</b>	X 7069897, Y 3633404, Z 200	<b>Löydöt:</b>	

**Taustatiedot**

Kohde löydettiin inventoinnissa 28.6.2011.

**Ympäristön kuvaus**

Kohde sijaitsee moreenikankaalla suon varressa uittotammen välittömässä läheisyydessä. Metsä on noin 40-vuotiaasta mäntymetsää.

**Kohteen kuvaus**

Ladon mitat ovat noin 4m x 3m. Jäljellä on noin 7 lahonnutta hirsikertaa. Katto on ollut rakennettu halospuista tai lankuista. Rakentamiseen on käytetty myös rautanauvoja. Joissakin lankuissa ja hirsissä on reikiä ja ne ovatkin luultavasti uudelleenikäettyjä.

**Kohteen rajaus**

Kohde rajautuu pistemäisesti näkyvien rakenteiden mukaan.

**Tulkinta**

Kyseessä on niittylato 1900-luvulta.

**Lisätietoja**
**Toimenpiteet**
**Tarkastukset**

Tila: 3 Toteutettu      Laji: 6 Suojeluarvojen tarkastus      Tarkastusvuosi: 2011  
 Tarkastuspvm: 29.6.2011      Tarkastaja: V. Laurila  
 Kuvaus: KMO kulttuuriperintöinventointi 2011

<b>Viranomaisrekisterinro:</b>	<b>Kunto:</b>	2 Keskinertainen
--------------------------------	---------------	------------------

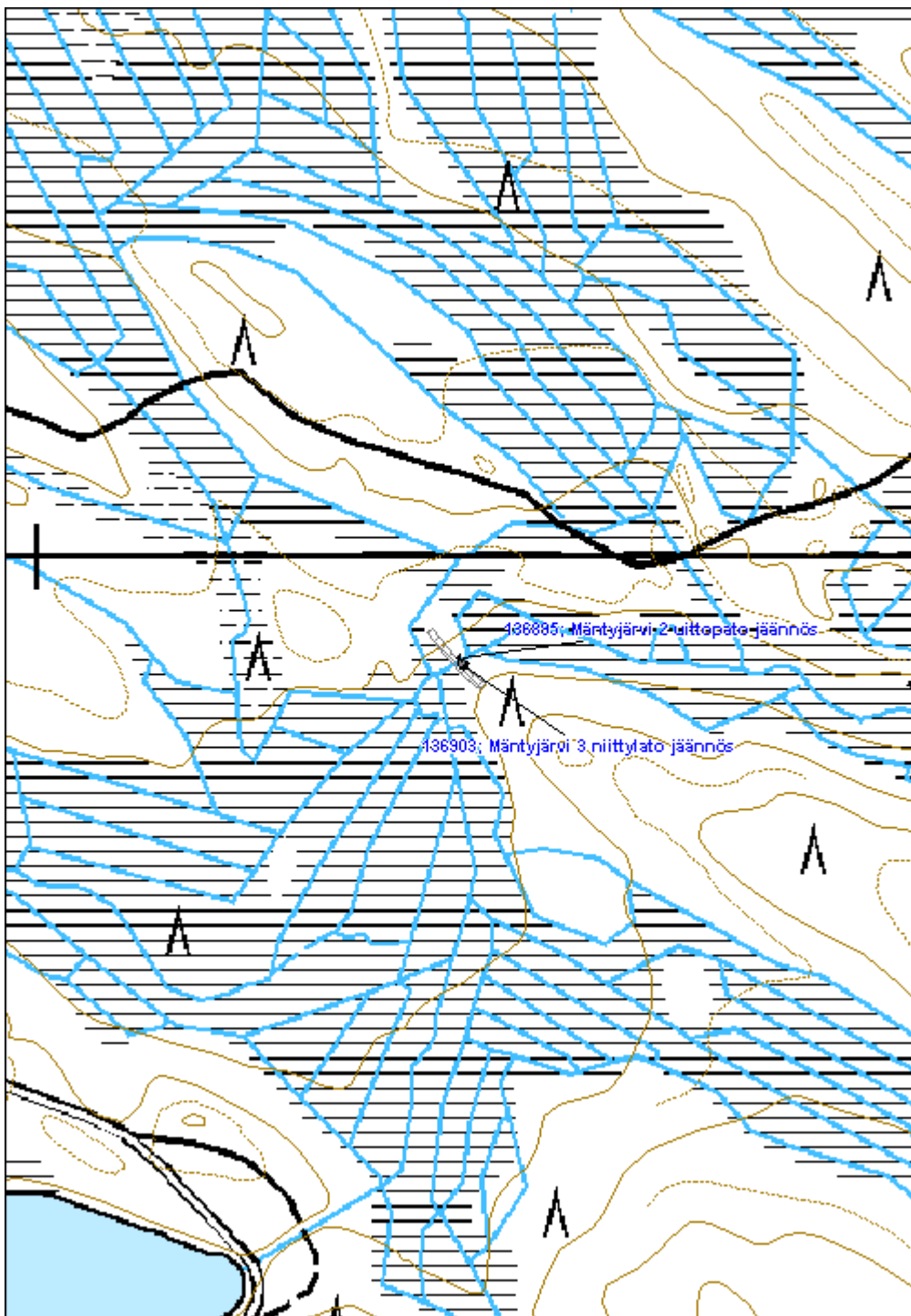
<b>Arvotus:</b>	8 Muu suojeluarvo	<b>Olotila:</b>	2 Ei käytössä
<b>Selitys:</b>		<b>Kohteen suojelu:</b>	9 Muu suojeluarvo
		<b>Selitys:</b>	

<b>Ympäristön suojelu:</b>	0 Ei määritelty
<b>Selitys:</b>	



Niittyladon jäännös uittopadon vieressä.

<b>Kohdetyyppi:</b>	9 Valmistuspaikat/työpaikat	Copyright:	© Metsähallitus 2008 © Maanmittauslaitos 1/MML/08
<b>Koordinaatit:</b>	X 7069897, Y 3633404, Z 200	Mittakaava:	1:5000





<b>Päälampi varasto jäännös</b>		<b>MH-tunnus: 136931</b>
<b>Kohdetyyppi:</b>	9 Valmistuspaikat/työpaikat	<b>Haltija:</b> 131 Metsätalous Itä-Suomi
<b>Ajoitus:</b>	7116 Uusi aika	<b>Ylläpitäjä:</b> 131 Metsätalous Itä-Suomi
<b>Rakentamisvuosi:</b>		<b>Kunta:</b> 541 Nurmes
<b>Lukumäärä:</b>		
<b>Koordinaattiselitys:</b>		<b>Geometria tuotettu:</b> 4 Gps-mittaus, korjaamaton
<b>Koordinaatit:</b>	X 7072611, Y 3616997, Z 170	<b>Löydöt:</b>
<b><i>Taustatiedot</i></b>		
Kohde löydettiin inventoinnissa 30.6.2011. Kohde on haastattelun mukaan tienrakentajien räjähdysainevarasto.		
<b><i>Ympäristön kuvaus</i></b>		
Kohde sijaitsee jyrkän hiekkarinteen alaosassa lähellä lammen rantaa. Vieressä on nuotiopaikka ja polttopuuvarasto. Alue on hakattu, maasto muokattu ja istutettu männyille noin 5-10 vuotta sitten.		
<b><i>Kohteen kuvaus</i></b>		
Korsumaisesta maahan kaivetusta rakennuksesta on jäljellä lahonnutta lautaa ja hirsää. Rakenteen koko on noin 5m x 2m x 1,5m.		
<b><i>Kohteen rajaus</i></b>		
Kohde rajautuu pistemäisesti näkyvien rajojen mukaan.		
<b><i>Tulkinta</i></b>		
Kyseessä on TVH:n räjähdysainevarasto 1900-luvun jälkimmäiseltä puoliskolta.		
<b><i>Lisätietoja</i></b>		
<b><i>Toimenpiteet</i></b>		
<b><i>Tarkastukset</i></b>		
Tila: 3 Toteutettu	Laji: 6 Suojeluarvojen tarkastus	Tarkastusvuosi: 2011
Tarkastuspvm: 30.6.2011 Tarkastaja: V. Laurila		
Kuvaus: KMO kulttuuriperintöinventointi 2011		
<b>Viranomaisrekisterinro:</b>		<b>Kunto:</b> 2 Keskinertainen

<b>Arvotus:</b>	99 Ei suojeluarvoa	<b>Olotila:</b>	2 Ei käytössä
<b>Selitys:</b>		<b>Kohteen suojelu:</b>	99 Ei suojeluarvoa
		<b>Selitys:</b>	

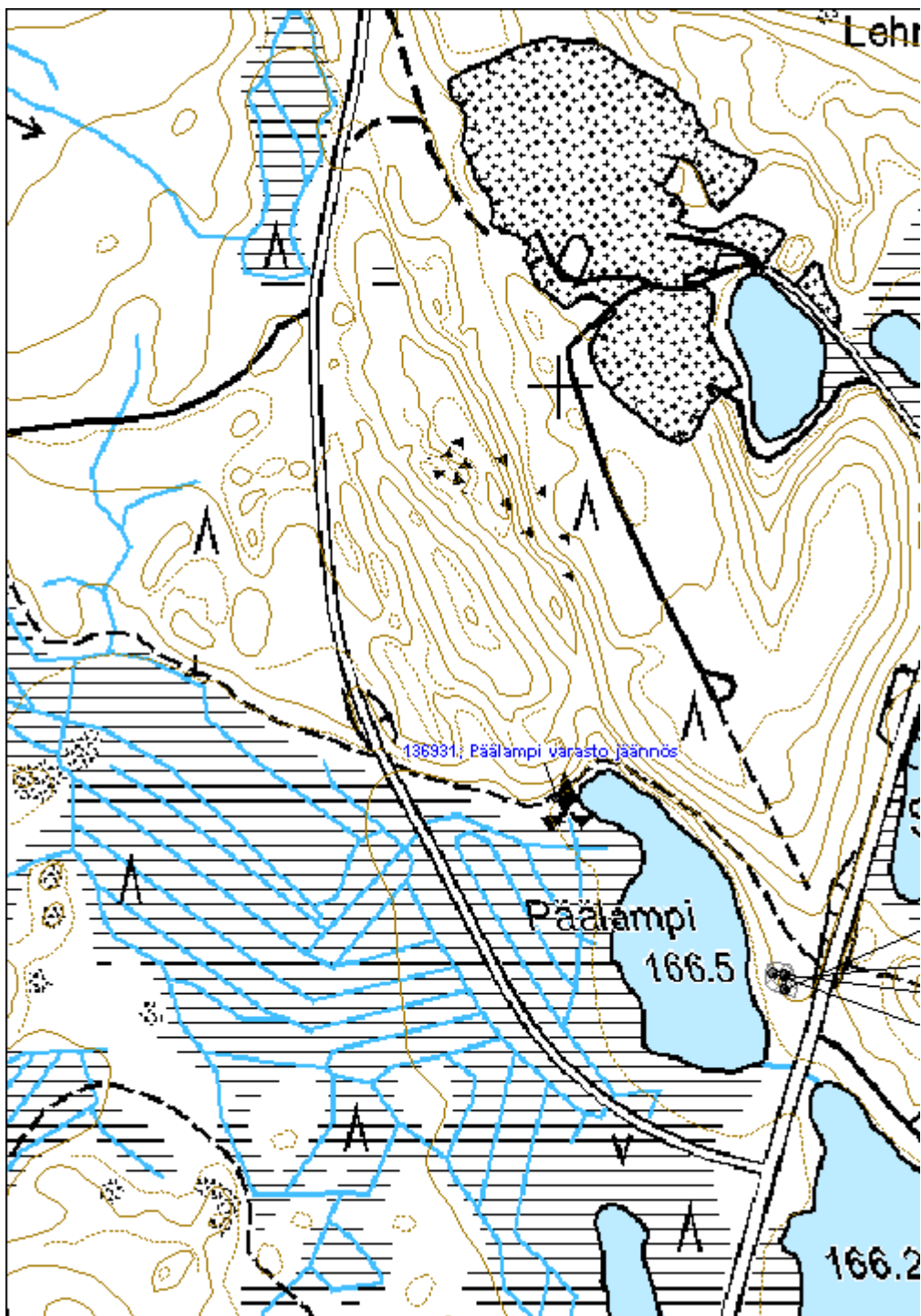
<b>Ympäristön suojelu:</b>	0 Ei määritelty
<b>Selitys:</b>	



TVH:n korsumaisen räjähdysainevaraston jäännös.



<b>Kohdetyyppi:</b>	9 Valmistuspaikat/työpaikat	Copyright:	© Metsähallitus 2008 © Maanmittauslaitos 1/MML/08
<b>Koordinaatit:</b>	X 7072611, Y 3616997, Z 170	Mittakaava:	1:5000





<b>Kujankijoki 2 lato jäännös</b>	<b>MH-tunnus: 137033</b>
-----------------------------------	--------------------------

<b>Kohdetyyppi:</b>	9 Valmistuspaikat/työpaikat	<b>Haltija:</b>	131 Metsätalous Itä-Suomi
<b>Ajoitus:</b>	7116 Uusi aika	<b>Ylläpitäjä:</b>	131 Metsätalous Itä-Suomi
<b>Rakentamisvuosi:</b>		<b>Kunta:</b>	541 Nurmes
<b>Lukumäärä:</b>			

<b>Koordinaattiselitys:</b>	<b>Geometria tuotettu:</b>
<b>Koordinaatit:</b> X 7078102, Y 3613265, Z 150	4 Gps-mittaus, korjaamaton
	<b>Löydöt:</b>

**Taustatiedot**

Kohde löydettiin inventoinnissa 19.7.2011. Kohde on merkitty 1970-luvun peruskarttaan.

**Ympäristön kuvaus**

Kohde sijaitsee joenrantaniityllä. Metsä koostuu lehtipuista ja pensaista.

**Kohteen kuvaus**

Kohde sisältää lahonneen ladonpohjan, mitoiltaan noin 4x5m. Pohja on suureksi osaksi sammaleen peittämä. Alimman hirsikerran päälle on aseteltu lattiarakenteet. Lato on myöhemmin purettu ja siirretty pois paikalta.

**Kohteen rajaus**

Kohde rajautuu pistemäisesti näkyvien rajojen mukaan.

**Tulkinta**

Kyseessä on niittyladon pohja 1900-luvulta.

**Lisätietoja**
**Toimenpiteet**
**Tarkastukset**

Tila: 3 Toteutettu      Laji: 6 Suojeluarvojen tarkastus      Tarkastusvuosi: 2011  
 Tarkastuspvm: 19.7.2011      Tarkastaja: V. Laurila  
 Kuvaus: KMO kulttuuriperintöinventointi 2011

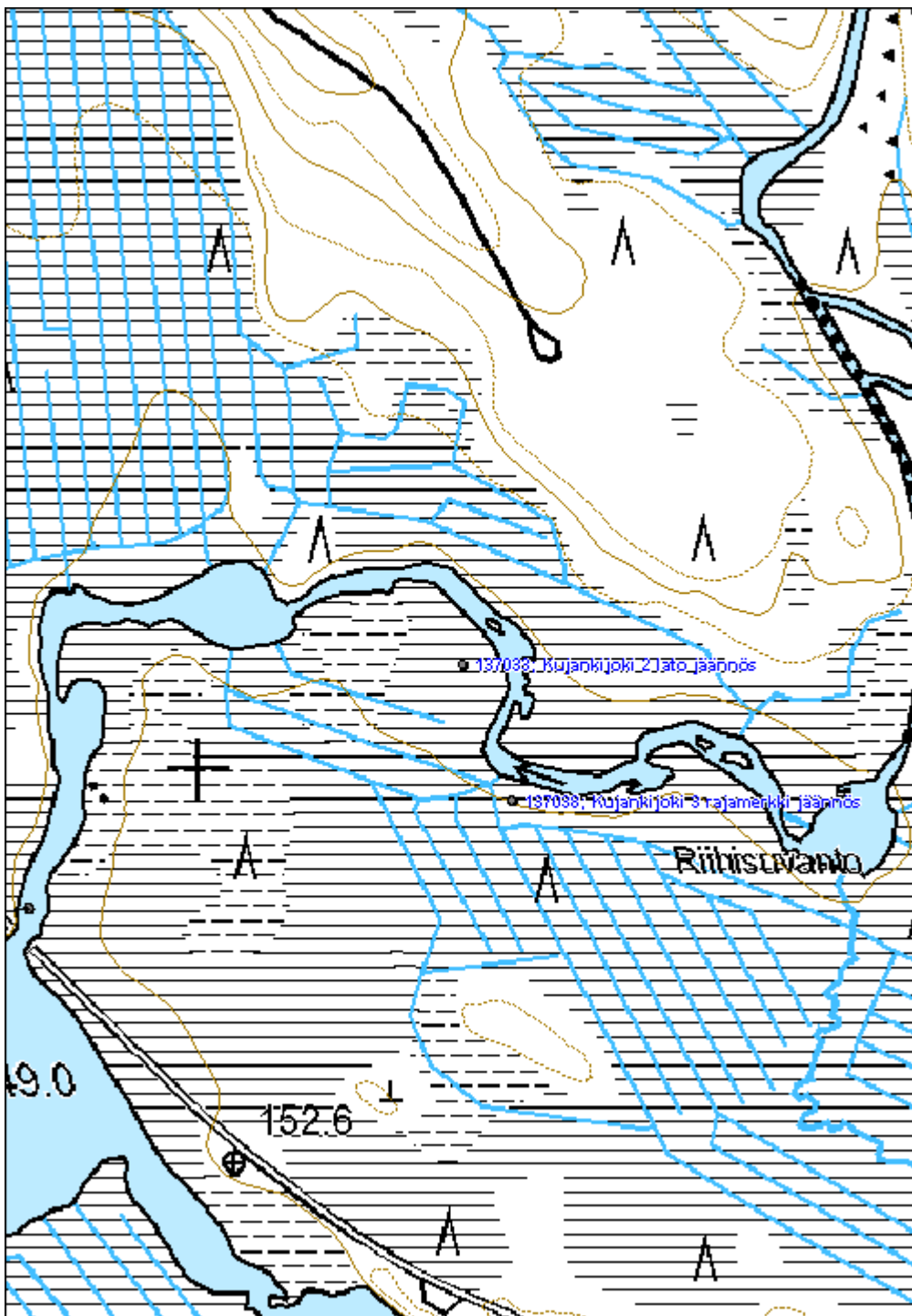
<b>Viranomaisrekisterinro:</b>	<b>Kunto:</b> 3 Huono
	<b>Olotila:</b> 2 Ei käytössä

<b>Arvotus:</b>	99 Ei suojeluarvoa	<b>Kohteen suojelu:</b>	99 Ei suojeluarvoa
<b>Selitys:</b>		<b>Selitys:</b>	
<b>Ympäristön suojelu:</b>	0 Ei määritelty		
<b>Selitys:</b>			



Ladon jäännös. Lahonnut hirsipohja.

<b>Kohdetyyppi:</b>	9 Valmistuspaikat/työpaikat	Copyright:	© Metsähallitus 2008 © Maanmittauslaitos 1/MML/08
<b>Koordinaatit:</b>	X 7078102, Y 3613265, Z 150	Mittakaava:	1:5267





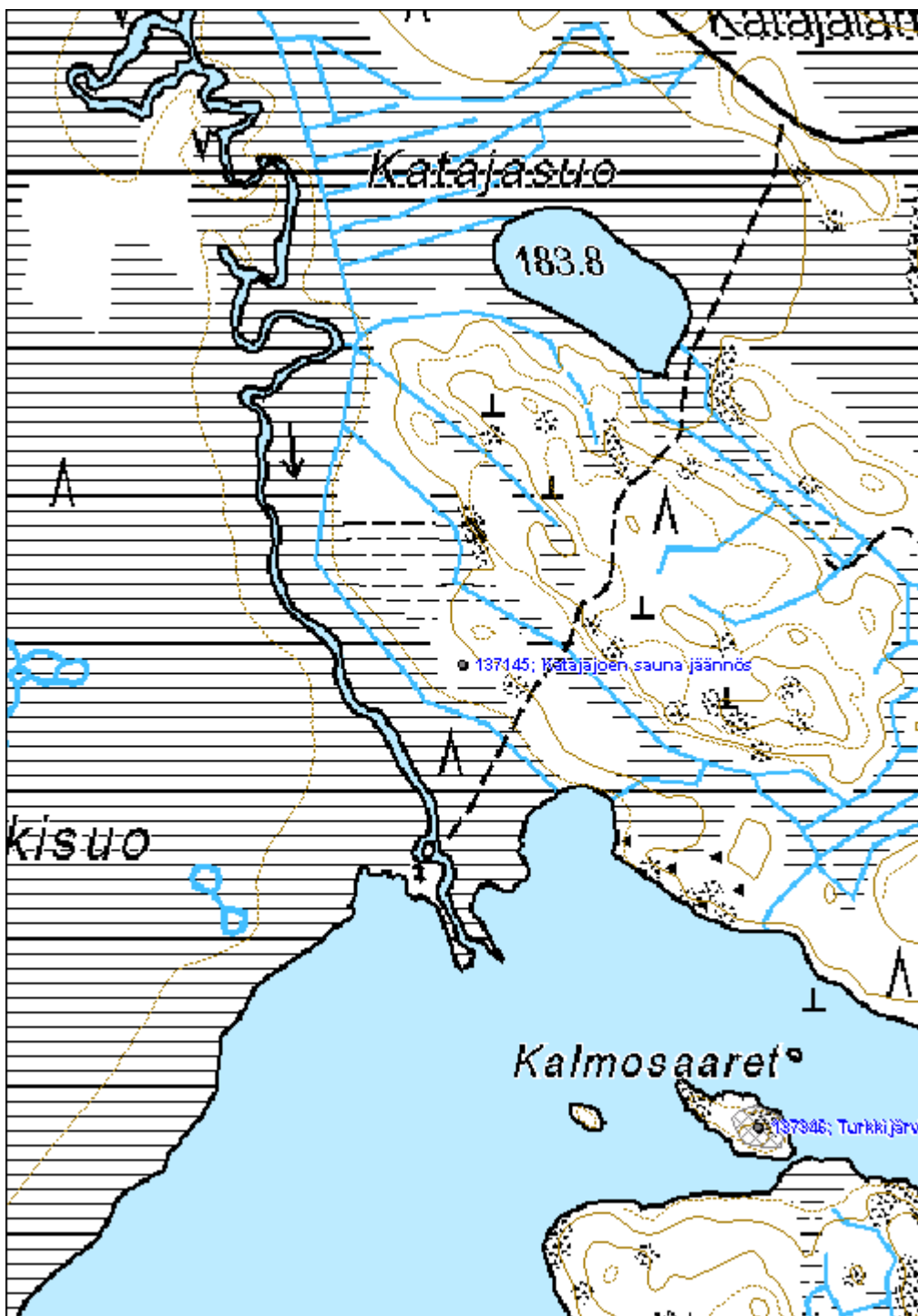
<b>Katajajoen sauna jäännös</b>		<b>MH-tunnus: 137145</b>
<b>Kohdetyyppi:</b>	9 Valmistuspaikat/työpaikat	<b>Haltija:</b> 131 Metsätalous Itä-Suomi
<b>Ajoitus:</b>	7116 Uusi aika	<b>Ylläpitäjä:</b> 131 Metsätalous Itä-Suomi
<b>Rakentamisvuosi:</b>		<b>Kunta:</b> 541 Nurmes
<b>Lukumäärä:</b>		
<b>Koordinaattiselitys:</b>		<b>Geometria tuotettu:</b> 4 Gps-mittaus, korjaamaton
<b>Koordinaatit:</b>	X 7084533, Y 3615536, Z 185	<b>Löydöt:</b>
<b>Taustatiedot</b>		
Kohde löydettiin inventoinnissa 26.7.2011. Kohde on merkitty 1970-luvun peruskarttaan.		
<b>Ympäristön kuvaus</b>		
Maaperä on moreenia, metsä noin 50-vuotiasta mäntymetsää.		
<b>Kohteen kuvaus</b>		
Kohde sisältää noin 1,5m x 1m x 0,5m kokoisen sammaleen peittämän liesiröykkiön. Rakenteen ympärillä on hahmoteltavissa seinien jäänteitä, josta päätellen ainakin toisen sivun pituus on ollut noin 4m. Ympäristössä on myös hieman ruostunutta peltiä, josta yksi on tunnistettavissa savuhormin kappaleeksi. Paikalla on myös muutamia pieniä ja epäselviä kuoppia.		
<b>Kohteen rajaus</b>		
Kohde rajautuu pistemäisesti näkyvien rakenteiden mukaan.		
<b>Tulkinta</b>		
Kyseessä on puretun niittysaunan sija 1900-luvulta.		
<b>Lisätietoja</b>		
<b>Toimenpiteet</b>		
<b>Tarkastukset</b>		
<b>Viranomaisrekisterinro:</b>		<b>Kunto:</b> 0 Ei määritelty
<b>Arvotus:</b>	8 Muu suojeluarvo	<b>Olotila:</b> 2 Ei käytössä
		<b>Kohteen</b> 9 Muu suojeluarvo

<b>Selitys:</b>	<b>suojelu:</b>
	<b>Selitys:</b>
<b>Ympäristön suojelu:</b>	0 Ei määritelty
<b>Selitys:</b>	



Katajajoen saunan purettu jäännös. Suunnittelija Ville Laurila seisoo lieden jäännöksen päällä oikealla puolella, vasemmalla harjoittelija Alekski pienimäki seisoo rakennuksen kulman kohdalla.

<b>Kohdetyyppi:</b>	9 Valmistuspaikat/työpaikat	Copyright:	© Metsähallitus 2008 © Maanmittauslaitos 1/MML/08
<b>Koordinaatit:</b>	X 7084533, Y 3615536, Z 185	Mittakaava:	1:5000





<b>Myllylampi mylly jäännös</b>		<b>MH-tunnus: 136819</b>
<b>Kohdetyyppi:</b>	9 Valmistuspaikat/työpaikat	<b>Haltija:</b> 131 Metsätalous Itä-Suomi
<b>Ajoitus:</b>	7118 Historiallinen aika	<b>Ylläpitäjä:</b> 131 Metsätalous Itä-Suomi
<b>Rakentamisvuosi:</b>		<b>Kunta:</b> 541 Nurmes
<b>Lukumäärä:</b>		
<b>Koordinaattiselitys:</b>		<b>Geometria tuotettu:</b> 4 Gps-mittaus, korjaamaton
<b>Koordinaatit:</b>	X 7082995, Y 3627884, Z 230	<b>Löydöt:</b>
<b><i>Taustatiedot</i></b>		
Kohde löydettiin inventoinnissa 28.6.2011.		
<b><i>Ympäristön kuvaus</i></b>		
Kohde sijaitsee kivisessä puronvarressa. Metsä on koostuu nuoresta lehtipuista ja kuusista.		
<b><i>Kohteen kuvaus</i></b>		
Lammen rannalla puron suussa on pieni hirsi- ja kivirakenteinen pato, jäljellä on vähäistä hirsirakennetta ja muutamia hirsiiä. Padon päällä on majavapato. Padon alapuolelle puroon on rakennettu kivistä siistitty uoma. Noin 40 metriä rakenteen päästä etelään sijaitsee itse myllyn sija, jossa puron rannoilla on epäselvää kivirakennetta sekä jäänteitä lahonneista hirsistä.		
<b><i>Kohteen rajaus</i></b>		
Kohde rajautuu aluemaisesti näkyvien rakenteiden mukaan.		
<b><i>Tulkinta</i></b>		
Kyseessä on haastattelujen ja paikannimen perusteella mylly.		
<b><i>Lisätietoja</i></b>		
<b><i>Toimenpiteet</i></b>		
<b><i>Tarkastukset</i></b>		
Tila: 3 Toteutettu	Laji: 6 Suojeluarvojen tarkastus	Tarkastusvuosi: 2011
Tarkastuspvm: 28.6.2011 Tarkastaja: V. Laurila		
Kuvaus: KMO kulttuuriperintöinventointi 2011		
<b>Viranomaisrekisterinro:</b>		<b>Kunto:</b> 3 Huono

<b>Arvotus:</b>	8 Muu suojeluarvo	<b>Olotila:</b>	2 Ei käytössä
<b>Selitys:</b>		<b>Kohteen suojelu:</b>	9 Muu suojeluarvo
		<b>Selitys:</b>	

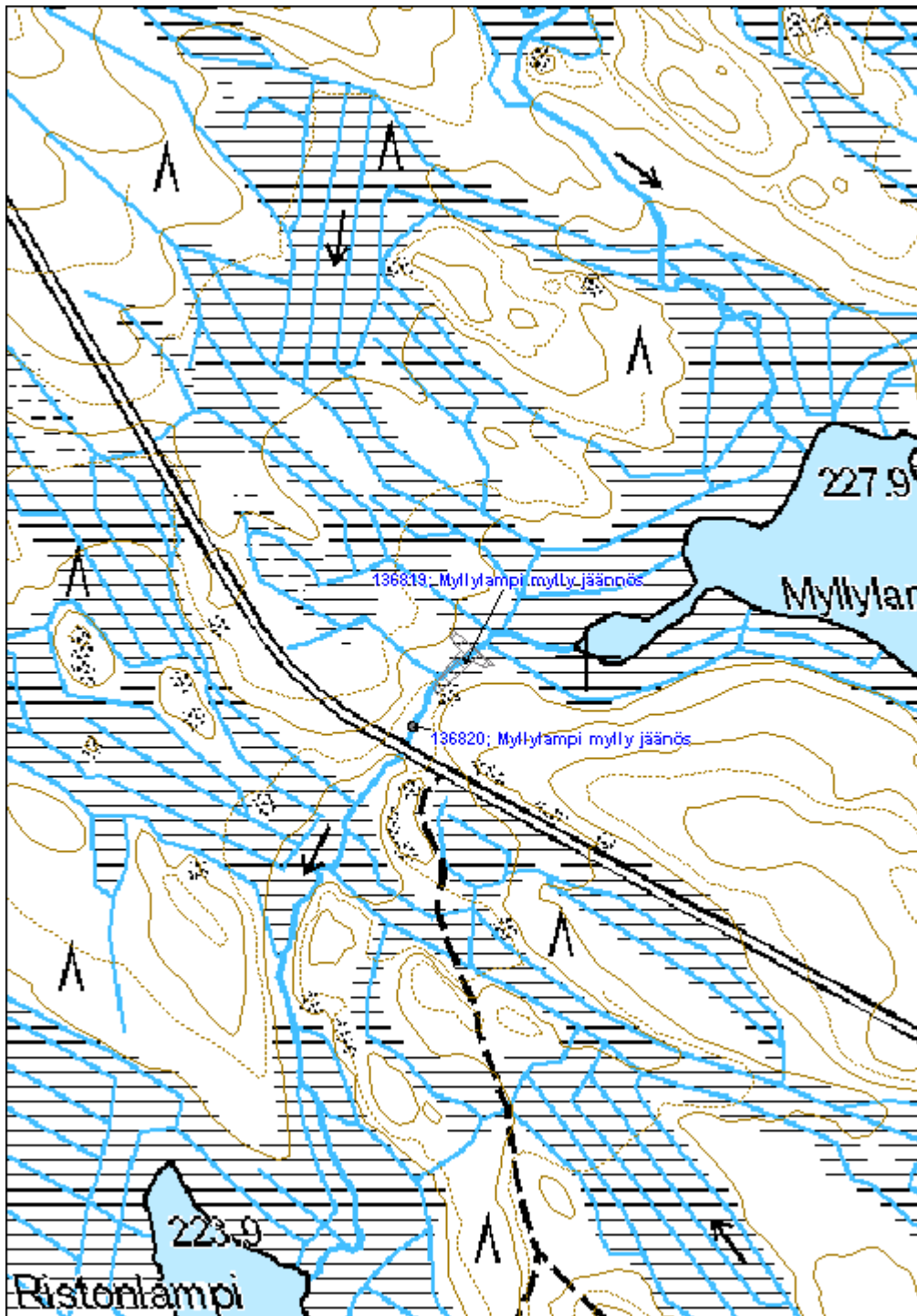
<b>Ympäristön suojelu:</b>	0 Ei määritelty
<b>Selitys:</b>	



Epäselvää kivrakennetta myllyn paikalla.



<b>Kohdetyyppi:</b>	9 Valmistuspaikat/työpaikat	Copyright:	© Metsähallitus 2008 © Maanmittauslaitos 1/MML/08
<b>Koordinaatit:</b>	X 7082995, Y 3627884, Z 230	Mittakaava:	1:5000





**Koivujoki silta jäännös**

MH-tunnus: 137281

<b>Kohdetyyppi:</b>	13 Liikennekohteet	<b>Haltija:</b>	131 Metsätalous Itä-Suomi
<b>Ajoitus:</b>	7116 Uusi aika	<b>Ylläpitäjä:</b>	131 Metsätalous Itä-Suomi
<b>Rakentamisvuosi:</b>		<b>Kunta:</b>	541 Nurmes
<b>Lukumäärä:</b>			

<b>Koordinaattiselitys:</b>		<b>Geometria tuotettu:</b>	4 Gps-mittaus, korjaamaton
<b>Koordinaatit:</b>	X 7077435, Y 3633470, Z 225	<b>Löydöt:</b>	

**Taustatiedot**

Kohde löydettiin inventoinnissa 16.8.2011. Varsitie on merkitty 1970-luvun peruskarttaan.

**Ympäristön kuvaus**

Kohde sijaitsee Koivujoen varressa. Maaperä on ojitettua suota jossa kasvaa joitain kuusia.

**Kohteen kuvaus**

Kohde sisältää noin 2,5m leveän hirsisen sillan jäänteet. Yksi hirsi kulkee vielä joen yli, molemmilla rannoilla on nähtävillä pitkittäisten ja poikittaisten hirsien jäänteitä. Myös itäpuolisella kankaalla on nähtävillä leikkaus tien kohdalla.

**Kohteen rajaus**

Kohde rajautuu pistemäisesti näkyvien rakenteiden mukaan.

**Tulkinta**

Kyseessä on metsätöihin liittyvä varsitien silta 1900-luvulta.

**Lisätietoja**
**Toimenpiteet**
**Tarkastukset**

Tila: 3 Toteutettu Laji: 6 Suojeluarvojen tarkastus Tarkastusvuosi: 2011  
 Tarkastuspvm: 23.8.2011 Tarkastaja: V. Laurila  
 Kuvaus: KMO kulttuuriperintöinventointi 2011

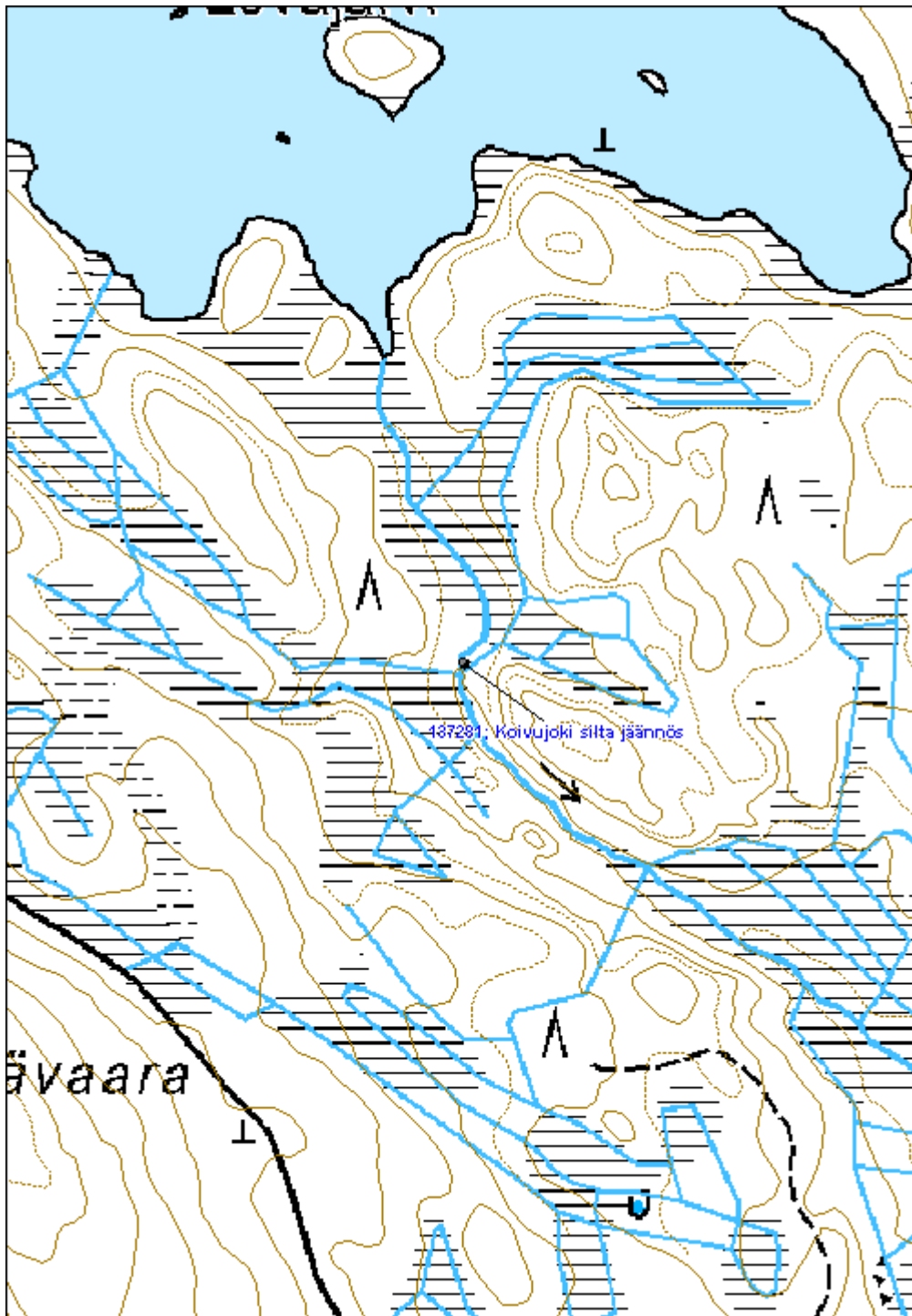
<b>Viranomaisrekisterinro:</b>	<b>Kunto:</b>	2 Keskinertainen
	<b>Olotila:</b>	2 Ei käytössä

<b>Arvotus:</b>	99 Ei suojeluarvoa	<b>Kohteen suojelu:</b>	99 Ei suojeluarvoa
<b>Selitys:</b>		<b>Selitys:</b>	

<b>Ympäristön suojelu:</b>	99 Muu suojeluarvoa sisältävä alue
<b>Selitys:</b>	



<b>Kohdetyyppi:</b>	13 Liikennekohteet	<b>Copyright:</b>	© Metsähallitus 2008 © Maanmittauslaitos 1/MML/08
<b>Koordinaatit:</b>	X 7077435, Y 3633470, Z 225	<b>Mittakaava:</b>	1:5000





<b>Palovaara lentokenttä jäännös</b>	<b>MH-tunnus: 136465</b>
--------------------------------------	--------------------------

<b>Kohdetyyppi:</b>	13 Liikennekohteet	<b>Haltija:</b>	131 Metsätalous Itä-Suomi
<b>Ajoitus:</b>	7116 Uusi aika	<b>Ylläpitäjä:</b>	131 Metsätalous Itä-Suomi
<b>Rakentamisvuosi:</b>		<b>Kunta:</b>	541 Nurmes
<b>Lukumäärä:</b>			

<b>Koordinaattiselitys:</b>	<b>Geometria tuotettu:</b>
<b>Koordinaatit:</b>	4 Gps-mittaus, korjaamaton
X 7072390, Y 3625089, Z 260	<b>Löydöt:</b>

**Taustatiedot**

Kohde löydettiin inventoinnissa 8.6.2011.

**Ympäristön kuvaus**

Kohde sijaitsee Palovaaran itään viettävällä loivalla moreenirinteellä.

**Kohteen kuvaus**

Nykyisellä tiellä on havaittavissa metsälentokenttä leveämpänä noin 500m pitkänä suorana osuutena. Länsipäässä on levike jonka vieressä on yksityisille mökiksi myyty entinen kämpä. Itäpäässä nykyinen tielinja kääntyy kentästä etelään ja kiitorata jatkuu polkuna metsään noin 150m.

**Kohteen rajaus**

Kohde rajautuu aluemaisesti maastossa näkyvien jäänteiden mukaan.

**Tulkinta**

Kyseessä on lannoitukseen käytetty metsälentokenttä 1960–1970-luvulta.

**Lisätietoja**
**Toimenpiteet**
**Tarkastukset**

Tila: 3 Toteutettu      Laji: 6 Suojeluarvojen tarkastus      Tarkastusvuosi: 2011  
 Tarkastuspvm: 8.6.2011      Tarkastaja: V. Laurila  
 Kuvaus: KMO kulttuuriperintöinventointi 2011

<b>Viranomaisrekisterinro:</b>	<b>Kunto:</b> 2 Keskinertainen
	<b>Olutila:</b> 2 Ei käytössä

**Arvotus:** 8 Muu suojeluarvo

**Kohteen suojelu:** 9 Muu suojeluarvo

**Selitys:**

**Selitys:**

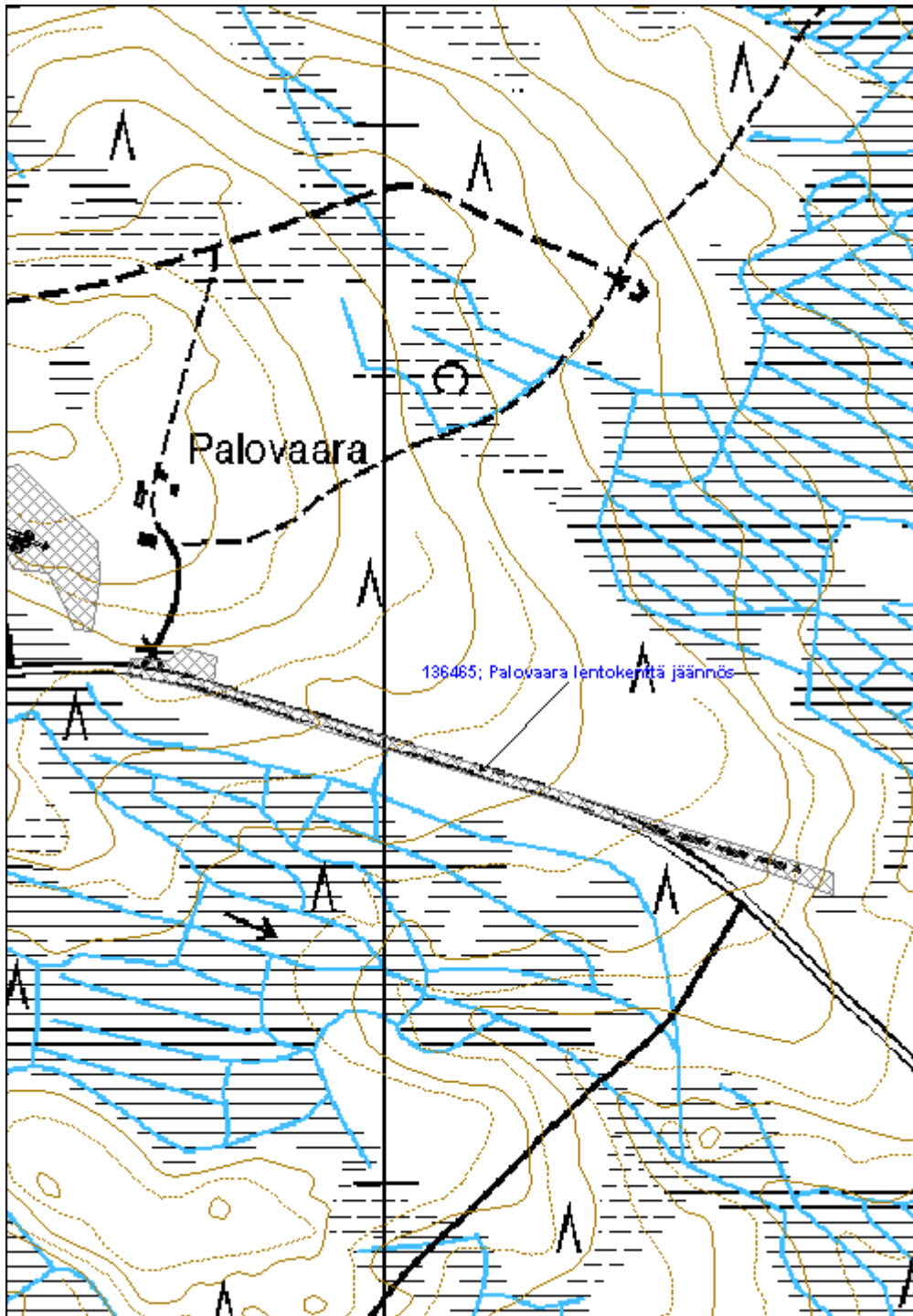
**Ympäristön suojelu:** 0 Ei määritelty

**Selitys:**



Palovaaran lentokentän länsipäätä. Kiitorata alkaa kuvan keskiosasta ja jatkuu tietä eteenpäin. Kääntöpaikka kiitoradan vasemmalla puolella kuvan keskiosassa.

<b>Kohdetyyppi:</b>	13 Liikennekohteet	Copyright:	© Metsähallitus 2008 © Maanmittauslaitos 1/MML/08
<b>Koordinaatit:</b>	X 7072390, Y 3625089, Z 260	Mittakaava:	1:5000





<b>Hiltuspuro silta jäännös</b>	<b>MH-tunnus: 136492</b>
---------------------------------	--------------------------

<b>Kohdetyyppi:</b>	13 Liikennekohteet	<b>Haltija:</b>	131 Metsätalous Itä-Suomi
<b>Ajoitus:</b>	7116 Uusi aika	<b>Ylläpitäjä:</b>	131 Metsätalous Itä-Suomi
<b>Rakentamisvuosi:</b>		<b>Kunta:</b>	541 Nurmes
<b>Lukumäärä:</b>			

<b>Koordinaattiselitys:</b>	<b>Geometria tuotettu:</b>
<b>Koordinaatit:</b>	4 Gps-mittaus, korjaamaton
X 7073770, Y 3631634, Z 222	<b>Löydöt:</b>

***Taustatiedot***

Kohde löydettiin inventoinnissa 8.6.2011.

***Ympäristön kuvaus***

Kohde sijaitsee Hiltuspurossa kahden hiekkakankaan välisessä kapeikossa.

***Kohteen kuvaus***

Vanhan varsitien kohdalla puron ylittää 2 metrin välein lahonneet hirsiparit joiden välissä on muutamia poikkipuiden lahonneita jäänteitä.

***Kohteen rajaus***

Kohde rajautuu pistemäisesti näkyvien rakenteiden mukaan.

***Tulkinta***

Kyseessä on metsätöihin liittyvä silta 1900-luvulta.

***Lisätietoja***
***Toimenpiteet***
***Tarkastukset***

Tila: 3 Toteutettu      Laji: 6 Suojeluarvojen tarkastus      Tarkastusvuosi: 2011  
 Tarkastuspvm: 8.6.2011      Tarkastaja: V. Laurila  
 Kuvaus: KMO kulttuuriperintöinventointi 2011

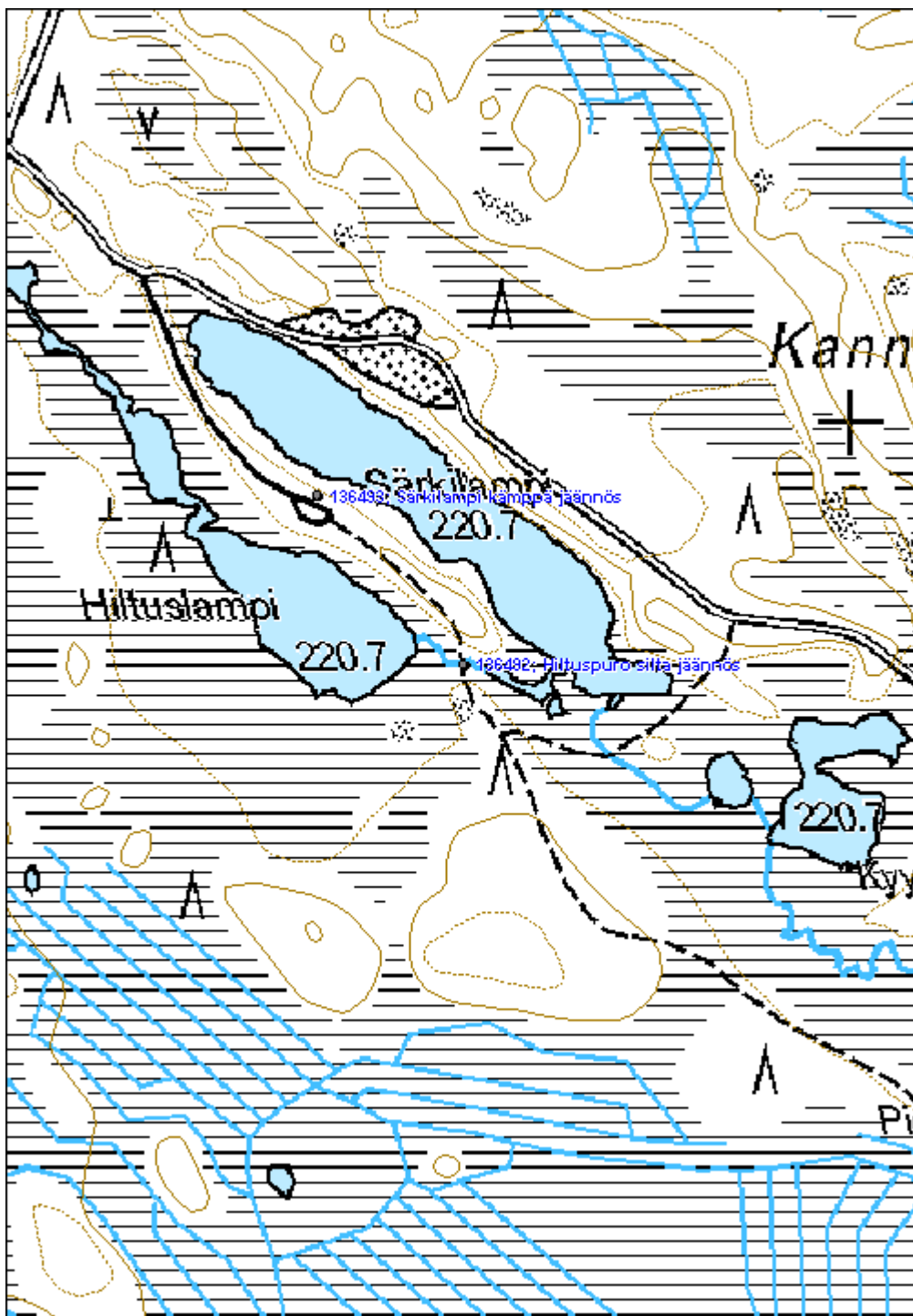
<b>Viranomaisrekisterinro:</b>	<b>Kunto:</b> 2 Kesinkertainen
	<b>Olotila:</b> 2 Ei käytössä
<b>Arvotus:</b> 8 Muu suojeluarvo	<b>Kohteen</b> 9 Muu suojeluarvo

**Selitys:****suojelu:****Selitys:****Ympäristön  
suojelu:**

0 Ei määritelty

**Selitys:**

<b>Kohdetyyppi:</b>	13 Liikennekohteet	Copyright:	© Metsähallitus 2008 © Maanmittauslaitos 1/MML/08
<b>Koordinaatit:</b>	X 7073770, Y 3631634, Z 222	Mittakaava:	1:5000





**447 Peurajärvi, Peurajärvi lentokenttä jäännös**
**MH-tunnus: 136610**

<b>Kohdetyyppi:</b>	13 Liikennekohteet	<b>Haltija:</b>	131 Metsätalous Itä-Suomi
<b>Ajoitus:</b>	7116 Uusi aika	<b>Ylläpitäjä:</b>	131 Metsätalous Itä-Suomi
<b>Rakentamivuosi:</b>		<b>Kunta:</b>	541 Nurmes
<b>Lukumäärä:</b>			

<b>Koordinaattiselitys:</b>		<b>Geometria tuotettu:</b>	4 Gps-mittaus, korjaamaton
<b>Koordinaatit:</b>	X 7081280, Y 3608175, Z 160	<b>Löydöt:</b>	

**Taustatiedot**

Kohde löydettiin inventoinnissa 14.6.2011.

**Ympäristön kuvaus**

Kohde sijaitsee tasaisella hiekkakankaalla.

**Kohteen kuvaus**

Nykyisellä tiellä on havaittavissa metsälentokenttä leveämpänä suorana osuutena. Länsipäässä on kääntöpaikka.

**Kohteen rajaus**

Kohde rajautuu aluemaisesti maastossa näkyvien jäänteiden mukaan.

**Tulkinta**

Kyseessä on lannoitukseen käytetty metsälentokenttä 1960–1970-luvulta.

**Lisätietoja**
**Toimenpiteet**
**Tarkastukset**

 Tila: 3 Toteutettu Laji: 6 Suojeluarvojen tarkastus Tarkastusvuosi: 2011  
 Tarkastuspvm: 13.6.2011 Tarkastaja: V. Laurila  
 Kuvaus: KMO kulttuuriperintöinventointi 2011

**Viranomaisrekisterinro:**
**Kunto:** 2 Kesinkertainen

**Olotila:** 2 Ei käytössä

<b>Arvotus:</b>	8 Muu suojeluarvo	<b>Kohteen suojelu:</b>	9 Muu suojeluarvo
<b>Selitys:</b>		<b>Selitys:</b>	

<b>Ympäristön suojelu:</b>	0 Ei määritelty
<b>Selitys:</b>	



Peurajärven lentokenttä. Oikealla puolella käänköpaikka.

<b>Kohdetyyppi:</b>	13 Liikennekohteet	Copyright:	© Metsähallitus 2008 © Maanmittauslaitos 1/MML/08
<b>Koordinaatit:</b>	X 7081280, Y 3608175, Z 160	Mittakaava:	1:5000





<b>Mäntyjärvi 4 pitkokset jäännös</b>	<b>MH-tunnus: 136911</b>
---------------------------------------	--------------------------

<b>Kohdetyyppi:</b>	13 Liikennekohteet	<b>Haltija:</b>	131 Metsätalous Itä-Suomi
<b>Ajoitus:</b>	7116 Uusi aika	<b>Ylläpitäjä:</b>	131 Metsätalous Itä-Suomi
<b>Rakentamisvuosi:</b>		<b>Kunta:</b>	541 Nurmes
<b>Lukumäärä:</b>			

<b>Koordinaattiselitys:</b>	<b>Geometria tuotettu:</b>
<b>Koordinaatit:</b>	<b>Löydöt:</b>
X 7069749, Y 3634074, Z 200	4 Gps-mittaus, korjaamaton

**Taustatiedot**

Kohde löydettiin inventoinnissa 28.6.2011. Kohde on merkitty peruskarttaan.

**Ympäristön kuvaus**

Kohde sijaitsee ojitetulla suolla. Metsä on noin 40-vuotiasta mäntymetsää.

**Kohteen kuvaus**

Pitkoksista on jäljellä metsässä kulkeva ura. Kosteimmilla kohdilla on paikoitellen näkyvissä hirsirakennetta. Noin 4 halkaistua hirttä on kulkenut poikittaispuiden päällä rinnakkain. Pitkosten yhteenlaskettu pituus on ollut noin 500 metriä.

**Kohteen rajaus**

Kohde rajautuu viivamaisesti maastossa näkyvien jäänteiden ja peruskartan perusteella.

**Tulkinta**

Kyseessä ovat pitkokset, polkupyörätie tai kapulatie luultavasti 1900-luvulta.

**Lisätietoja**
**Toimenpiteet**
**Tarkastukset**

Tila: 3 Toteutettu      Laji: 6 Suojeluarvojen tarkastus      Tarkastusvuosi: 2011  
 Tarkastuspvm: 29.6.2011      Tarkastaja: V. Laurila  
 Kuvaus: KMO kulttuuriperintöinventointi 2011

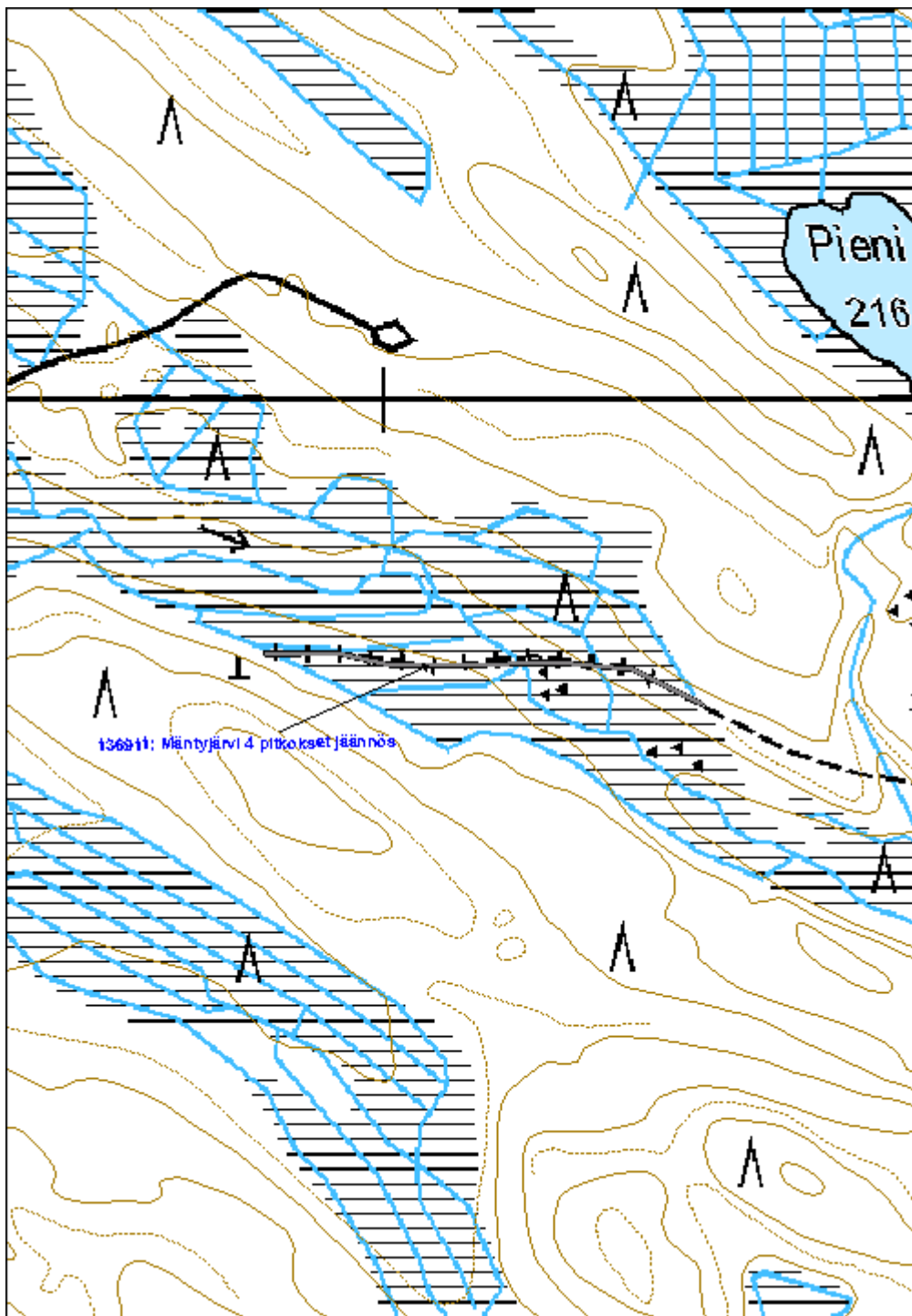
<b>Viranomaisrekisterinro:</b>	<b>Kunto:</b> 3 Huono
	<b>Olotila:</b> 2 Ei käytössä

<b>Arvotus:</b>	99 Ei suojeluarvoa	<b>Kohteen suojelu:</b>	99 Ei suojeluarvoa
<b>Selitys:</b>		<b>Selitys:</b>	
<b>Ympäristön suojelu:</b>	0 Ei määritelty		
<b>Selitys:</b>			



Pitkoksien jäännös sammalen sisällä.

<b>Kohdetyyppi:</b>	13 Liikennekohteet	Copyright:	© Metsähallitus 2008 © Maanmittauslaitos 1/MML/08
<b>Koordinaatit:</b>	X 7069749, Y 3634074, Z 200	Mittakaava:	1:5000





**Ahvenlamminsuo lentokenttä jäännös**

MH-tunnus: 136930

<b>Kohdetyyppi:</b>	13 Liikennekohteet	<b>Haltija:</b>	131 Metsätalous Itä-Suomi
<b>Ajoitus:</b>	7116 Uusi aika	<b>Ylläpitäjä:</b>	131 Metsätalous Itä-Suomi
<b>Rakentamisvuosi:</b>		<b>Kunta:</b>	541 Nurmes
<b>Lukumäärä:</b>			

<b>Koordinaattiselitys:</b>		<b>Geometria tuotettu:</b>	4 Gps-mittaus, korjaamaton
<b>Koordinaatit:</b>	X 7078867, Y 3614384, Z 178	<b>Löydöt:</b>	

**Taustatiedot**

Kohde löydettiin inventoinnissa 30.6.2011.

**Ympäristön kuvaus**

Kohde sijaitsee luode-kaakko suuntaisella moreenikankaalla.

**Kohteen kuvaus**

Nykyisellä tiellä on havaittavissa metsälentokenttä leveämpänä suorana osuutena. Kentän pituus on noin 650m. Hieman keskikohdasta kaakkoon päin on kääntymispaikka tai levike.

**Kohteen rajaus**

Kohde rajautuu aluemaisesti näkyvien rakenteiden mukaan.

**Tulkinta**

Kyseessä on lannoitukseen käytetty metsälentokenttä 1960–1970-luvulta.

**Lisätietoja**
**Toimenpiteet**
**Tarkastukset**

 Tila: 3 Toteutettu Laji: 6 Suojeluarvojen tarkastus Tarkastusvuosi: 2011  
 Tarkastuspvm: 30.6.2011 Tarkastaja: V. Laurila  
 Kuvaus: KMO kulttuuriperintöinventointi 2011

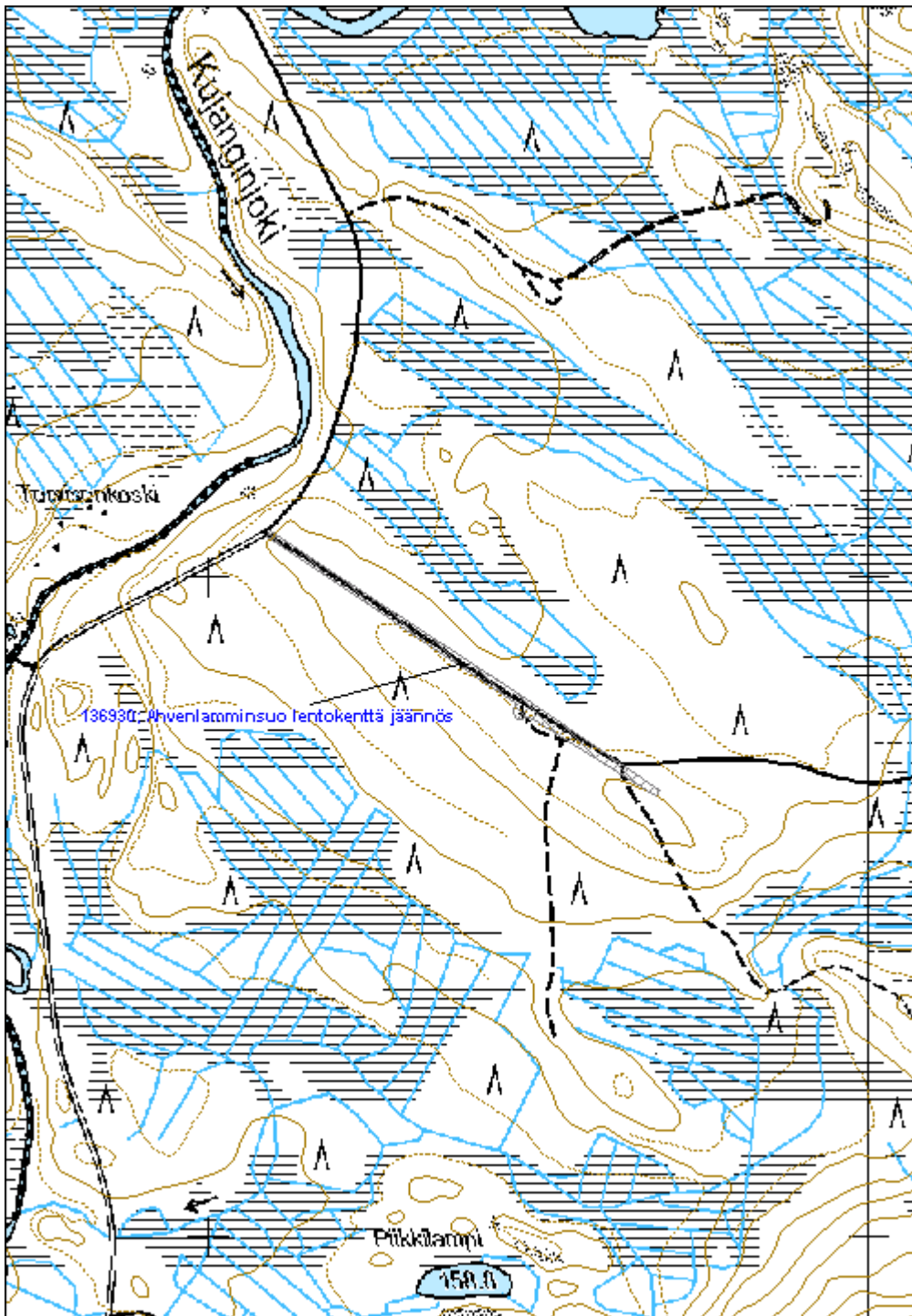
<b>Viranomaisrekisterinro:</b>		<b>Kunto:</b>	2 Kesinkertainen
		<b>Olotila:</b>	2 Ei käytössä
<b>Arvotus:</b>	8 Muu suojeluarvo	<b>Kohteen</b>	9 Muu suojeluarvo

<b>Selitys:</b>	<b>suojaus:</b> <b>Selitys:</b>
<b>Ympäristön suojaus:</b>	0 Ei määritelty
<b>Selitys:</b>	



Lentokenttä kuvattuna kohti luodetta. Vasemmalla puolella käänköpaikka.

<b>Kohdetyyppi:</b>	13 Liikennekohteet	Copyright:	© Metsähallitus 2008 © Maanmittauslaitos 1/MML/08
<b>Koordinaatit:</b>	X 7078867, Y 3614384, Z 178	Mittakaava:	1:8000





<b>Jokiniemenkangas silta jäännös</b>	<b>MH-tunnus: 136979</b>
---------------------------------------	--------------------------

<b>Kohdetyyppi:</b>	13 Liikennekohteet	<b>Haltija:</b>	131 Metsätalous Itä-Suomi
<b>Ajoitus:</b>	7116 Uusi aika	<b>Ylläpitäjä:</b>	131 Metsätalous Itä-Suomi
<b>Rakentamisvuosi:</b>		<b>Kunta:</b>	541 Nurmes
<b>Lukumäärä:</b>			

<b>Koordinaattiselitys:</b>	<b>Geometria tuotettu:</b>
<b>Koordinaatit:</b>	4 Gps-mittaus, korjaamaton
X 7031214, Y 3591615, Z 165	<b>Löydöt:</b>

**Taustatiedot**

Kohde löydettiin inventoinnissa 5.7.2011. Paikalla ei sijaitse maantietä vaan polku 1970-luvun peruskartassa.

**Ympäristön kuvaus**

Silta sijaitsee käytöstä pois jääneellä ja katkaistulla maantiellä. Sillan itäpuolella alkaa vanhojen metsien suojelualue, jonka vuoksi tie on jäänyt pois käytöstä.

**Kohteen kuvaus**

Kohde sisältää lahonneen puisen maantiesillan. Sillan kannessa on reikiä ja silta on myös notkahtanut. Sillan leveys on noin 5m. Sillan kannen lankut on aseteltu poikittain ja niiden päällä kulkevat pitkittäin kahdessa ryhmässä ajoradan lankut. Kaiteet ovat osittain lahonneet pois. Siltaan liittyy molemmissa päissä tammimainen maavalli jossa on hirsiaikut puron kohdalla.

**Kohteen rajaus**

Kohde rajautuu pistemäisesti näkyvien rakenteiden mukaan.

**Tulkinta**

Kyseessä on vanha maantiesilta luultavasti 1970-luvulta.

**Lisätietoja**
**Toimenpiteet**
**Tarkastukset**

Tila: 3 Toteutettu      Laji: 6 Suojeluarvojen tarkastus      Tarkastusvuosi: 2011  
 Tarkastuspvm: 6.7.2011      Tarkastaja: V. Laurila  
 Kuvaus: KMO kulttuuriperintöinventointi 2011

<b>Viranomais-</b>	<b>Kunto:</b> 2 Keskinertainen
--------------------	--------------------------------

**rekisterinro:**
**Arvotus:** 99 Ei suojeluarvoa

**Selitys:**
**Olotila:** 2 Ei käytössä

**Kohteen suojelu:** 99 Ei suojeluarvoa

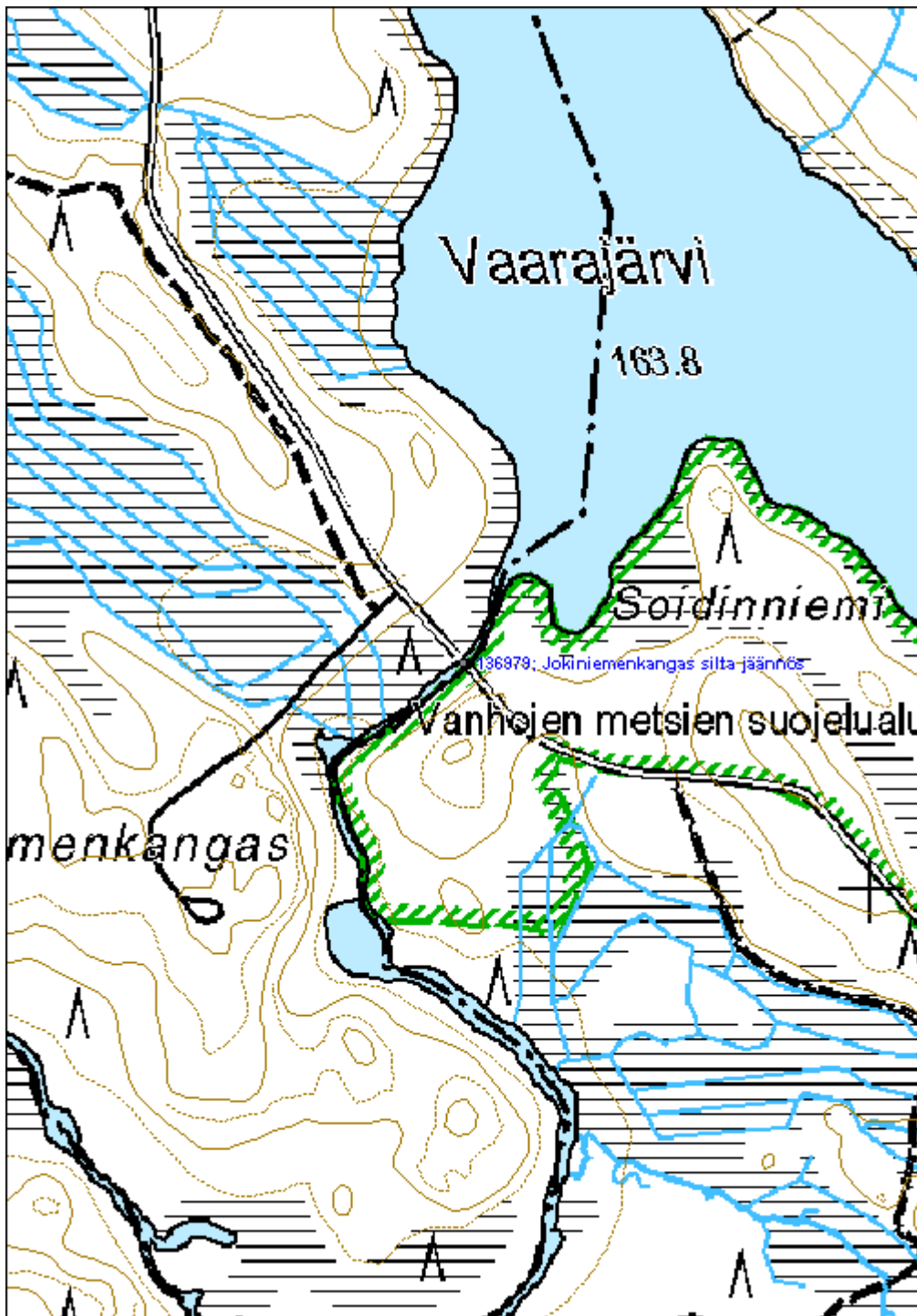
**Selitys:**
**Ympäristön suojelu:**

0 Ei määritelty

**Selitys:**


Lahonnut maantiesilta arkkuiheen.

<b>Kohdetyyppi:</b>	13 Liikennekohteet	Copyright:	© Metsähallitus 2008 © Maanmittauslaitos 1/MML/08
<b>Koordinaatit:</b>	X 7031214, Y 3591615, Z 165	Mittakaava:	1:5000





**2036 Raesärkkä (S-sme), Heinäsuon pitkokset jäännös**
**MH-tunnus: 137003**

<b>Kohdetyyppi:</b>	13 Liikennekohteet	<b>Haltija:</b>	131 Metsätalous Itä-Suomi
<b>Ajoitus:</b>	7116 Uusi aika	<b>Ylläpitäjä:</b>	131 Metsätalous Itä-Suomi
<b>Rakentamisvuosi:</b>		<b>Kunta:</b>	541 Nurmes
<b>Lukumäärä:</b>			

<b>Koordinaattiselitys:</b>		<b>Geometria tuotettu:</b>	4 Gps-mittaus, korjaamaton
<b>Koordinaatit:</b>	X 7043382, Y 3586913, Z 185	<b>Löydöt:</b>	

**Taustatiedot**

Kohde löydettiin inventoinnissa 11.7.2011. Kohde on merkitty polkupyörätieksi 1970-luvun peruskarttaan.

**Ympäristön kuvaus**

Maasto metsätalousalueella koostuu moreenirinteistä joiden välissä on kosteita suokaistaleita. Metsä on vanhaa kuusimetsää.

**Kohteen kuvaus**

Polku on merkitty karttaan alueen itäosassa. Se on kuitenkin havaittavissa maastossa aina metsäautotien kääntymispaikalle saakka ja vaikuttaa olevan vielä metsästäjien käytössä. Kosteimmilla kohdilla kulkevat varsinaiset pitkokset, kolme kakkosnelosta lankkua rinnakkain harvaan aseteltujen poikkipuiden päällä.

**Kohteen rajaus**

Rakenteet sijaitsevat katkonaisesti vanhan polun kosteikoilla.

**Tulkinta**

Kyseessä on polkupyörätie 1900-luvulta.

**Lisätietoja**
**Toimenpiteet**
**Tarkastukset**

Tila: 3 Toteutettu      Laji: 6 Suojeluarvojen tarkastus      Tarkastusvuosi: 2011  
 Tarkastuspvm: 11.7.2011      Tarkastaja: V. Laurila  
 Kuvaus: KMO kulttuuriperintöinventointi 2011

<b>Viranomaisrekisterinro:</b>	<b>Kunto:</b>	2 Keskinertainen
--------------------------------	---------------	------------------

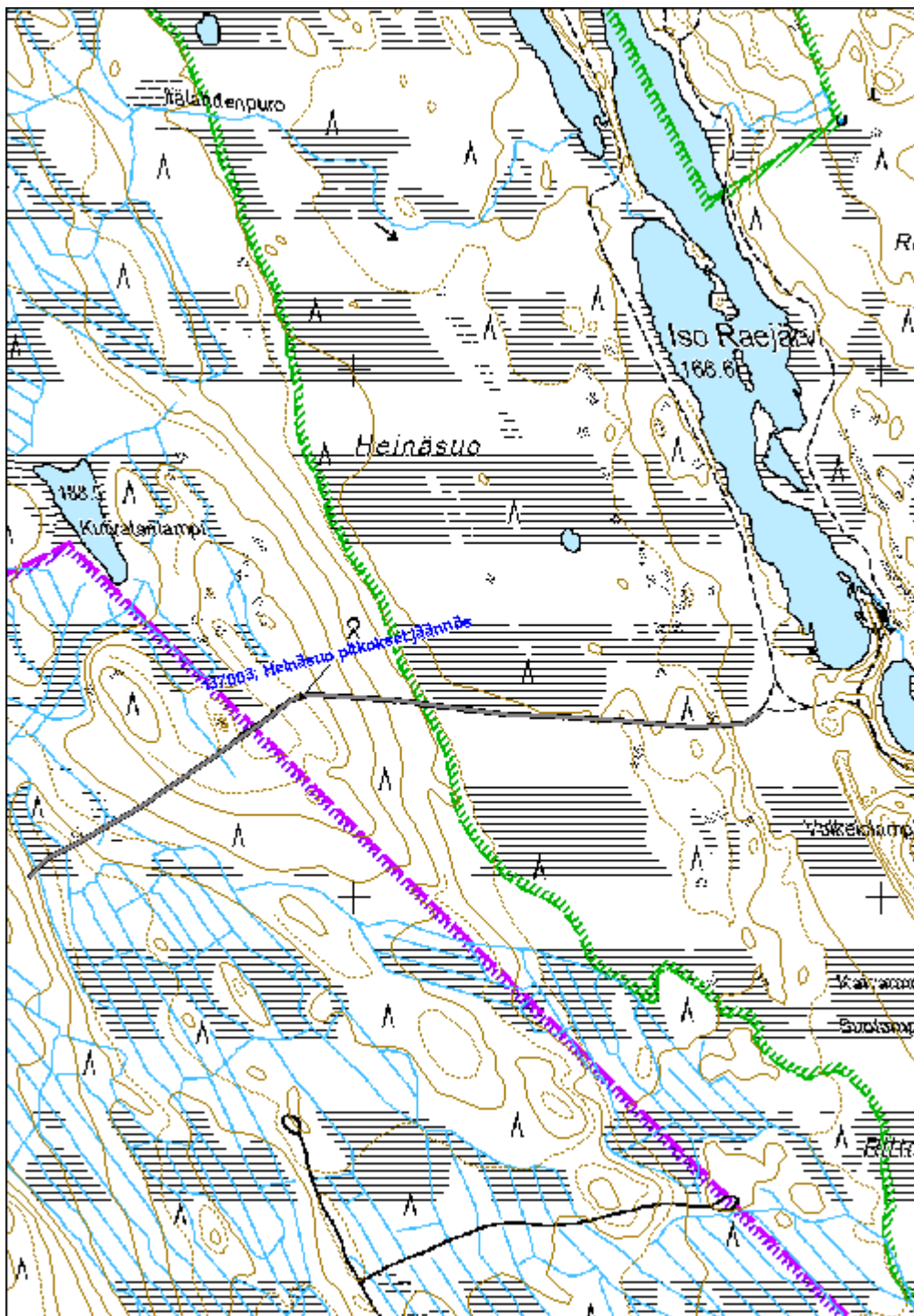
<b>Arvotus:</b>	99 Ei suojeluarvoa	<b>Olotila:</b>	2 Ei käytössä
<b>Selitys:</b>		<b>Kohteen suojelu:</b>	99 Ei suojeluarvoa
		<b>Selitys:</b>	

<b>Ympäristön suojelu:</b>	0 Ei määritelty
<b>Selitys:</b>	



Pitkosten jäännökset.

<b>Kohdetyyppi:</b>	13 Liikennekohteet	Copyright:	© Metsähallitus 2008 © Maanmittauslaitos 1/MML/08
<b>Koordinaatit:</b>	X 7043382, Y 3586913, Z 185	Mittakaava:	1:10 000





<b>Saunakosket silta jäännös</b>	<b>MH-tunnus: 137164</b>
----------------------------------	--------------------------

<b>Kohdetyyppi:</b> 13 Liikennekohteet	<b>Haltija:</b> 131 Metsätalous Itä-Suomi
<b>Ajoitus:</b> 7116 Uusi aika	<b>Ylläpitäjä:</b> 131 Metsätalous Itä-Suomi
<b>Rakentamisvuosi:</b>	<b>Kunta:</b> 541 Nurmes
<b>Lukumäärä:</b>	

<b>Koordinaattiselitys:</b>	<b>Geometria tuotettu:</b> 4 Gps-mittaus, korjaamaton
<b>Koordinaatit:</b> X 7074965, Y 3608325, Z 140	<b>Löydöt:</b>

***Taustatiedot***

Kohde löydettiin inventoinnissa 3.8.2011. Polku ylittää joen kohteen kohdalla vuoden 1951 metsäyökartassa ja 1970-luvun peruskartassa.

***Ympäristön kuvaus***

Kohde sijaitsee Mäntyjoen rannoilla. Maaperä on moreenia, metsä noin 50-vuotiasta kuusikkoa.

***Kohteen kuvaus***

Kohde sisältää noin 3,5m leveän sillan jäänteet mäntyjoen molemmilla rannoilla. Rakenteesta on näkyvillä kaksi pitkittäistä ja kaksi poikittaista tiheää hirsikertaa. Itäpuolen rannan jyrkähkөөn rinteeseen on rakennettu loivempi luiska varsitietä varten.

***Kohteen rajaus***

Kohde rajautuu pistemäisesti näkyvien rakenteiden mukaan.

***Tulkinta***

Kyseessä on metsätöihin liittyvän sillan jäännös 1900-luvulta.

***Lisätietoja***
***Toimenpiteet***
***Tarkastukset***

Tila: 3 Toteutettu      Laji: 6 Suojeluarvojen tarkastus      Tarkastusvuosi: 2011  
 Tarkastuspvm: 3.8.2011      Tarkastaja: V. Laurila  
 Kuvaus: KMO kulttuuriperintöinventointi 2011

<b>Viranomaisrekisterinro:</b>	<b>Kunto:</b> 2 Keskinertainen
--------------------------------	--------------------------------

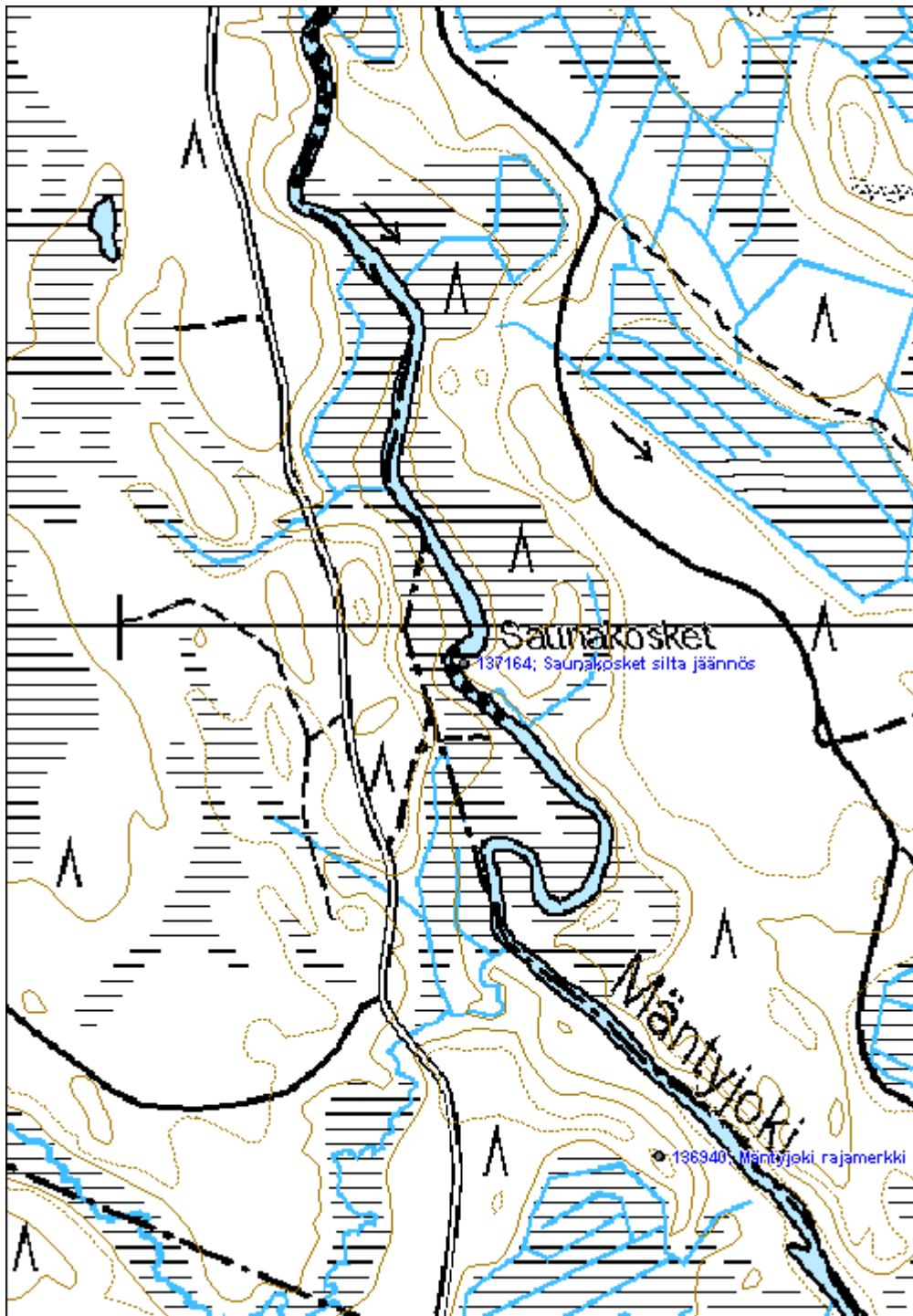
<b>Arvotus:</b>	99 Ei suojeluarvoa	<b>Olotila:</b>	2 Ei käytössä
<b>Selitys:</b>		<b>Kohteen suojelu:</b>	99 Ei suojeluarvoa
		<b>Selitys:</b>	

<b>Ympäristön suojelu:</b>	0 Ei määritelty
<b>Selitys:</b>	



Sillan jäännös Saunakoskessa.

<b>Kohdetyyppi:</b>	13 Liikennekohteet	Copyright:	© Metsähallitus 2008 © Maanmittauslaitos 1/MML/08
<b>Koordinaatit:</b>	X 7074965, Y 3608325, Z 140	Mittakaava:	1:5000





<b>Ylimmäinen Jokilampi silta jäännös</b>	<b>MH-tunnus: 137170</b>
-------------------------------------------	--------------------------

<b>Kohdetyyppi:</b>	13 Liikennekohteet	<b>Haltija:</b>	131 Metsätalous Itä-Suomi
<b>Ajoitus:</b>	7116 Uusi aika	<b>Ylläpitäjä:</b>	131 Metsätalous Itä-Suomi
<b>Rakentamisvuosi:</b>		<b>Kunta:</b>	541 Nurmes
<b>Lukumäärä:</b>			

<b>Koordinaattiselitys:</b>	<b>Geometria tuotettu:</b>
<b>Koordinaatit:</b>	4 Gps-mittaus, korjaamaton
X 7078785, Y 3608068, Z 152	<b>Löydöt:</b>

**Taustatiedot**

Kohde löydettiin inventoinnissa 5.8.2011. Polku ylittää joen paikalta vuoden 1951 metsätyökartassa ja 1970-luvun peruskartassa.

**Ympäristön kuvaus**

Kohde sijaitsee Mäntyjoen molemmilla rannoilla. maaperä on hiekkaista moreenia, metsä vanhaa mäntymetsää.

**Kohteen kuvaus**

Joen ylittää uudehko käytössä oleva polkusilta. Sillan länsipäässä on havaittavissa tammimaista vallia joka vaikuttaa liian massiiviselta polkusillan osaksi. Itärannan hietikossa on havaittavissa viistoon rinnettä ylös menevä ajoluiska. Ympäristössä on myös muutamia lahonneita hirsiiä. Sillan yli menevä polku johtaa Ahmolammen kämpän paikalle. Kyseessä on ilmeisesti vanha varsitie ja silta.

**Kohteen rajaus**

Kohde rajautuu pistemäisesti näkyvien rakenteiden mukaan.

**Tulkinta**

Metsätöihin liittyvä vanha sillan jäännös 1900-luvulta.

**Lisätietoja**
**Toimenpiteet**
**Tarkastukset**

Tila: 3 Toteutettu      Laji: 6 Suojeluarvojen tarkastus      Tarkastusvuosi: 2011  
 Tarkastuspvm: 5.8.2011      Tarkastaja: V. Laurila  
 Kuvaus: KMO kulttuuriperintöinventointi 2011

**Viranomais-**
**Kunto:** 3 Huono

**rekisterinro:**
**Arvotus:** 99 Ei suojeluarvoa

**Selitys:**
**Olotila:** 2 Ei käytössä

**Kohteen suojelu:** 99 Ei suojeluarvoa

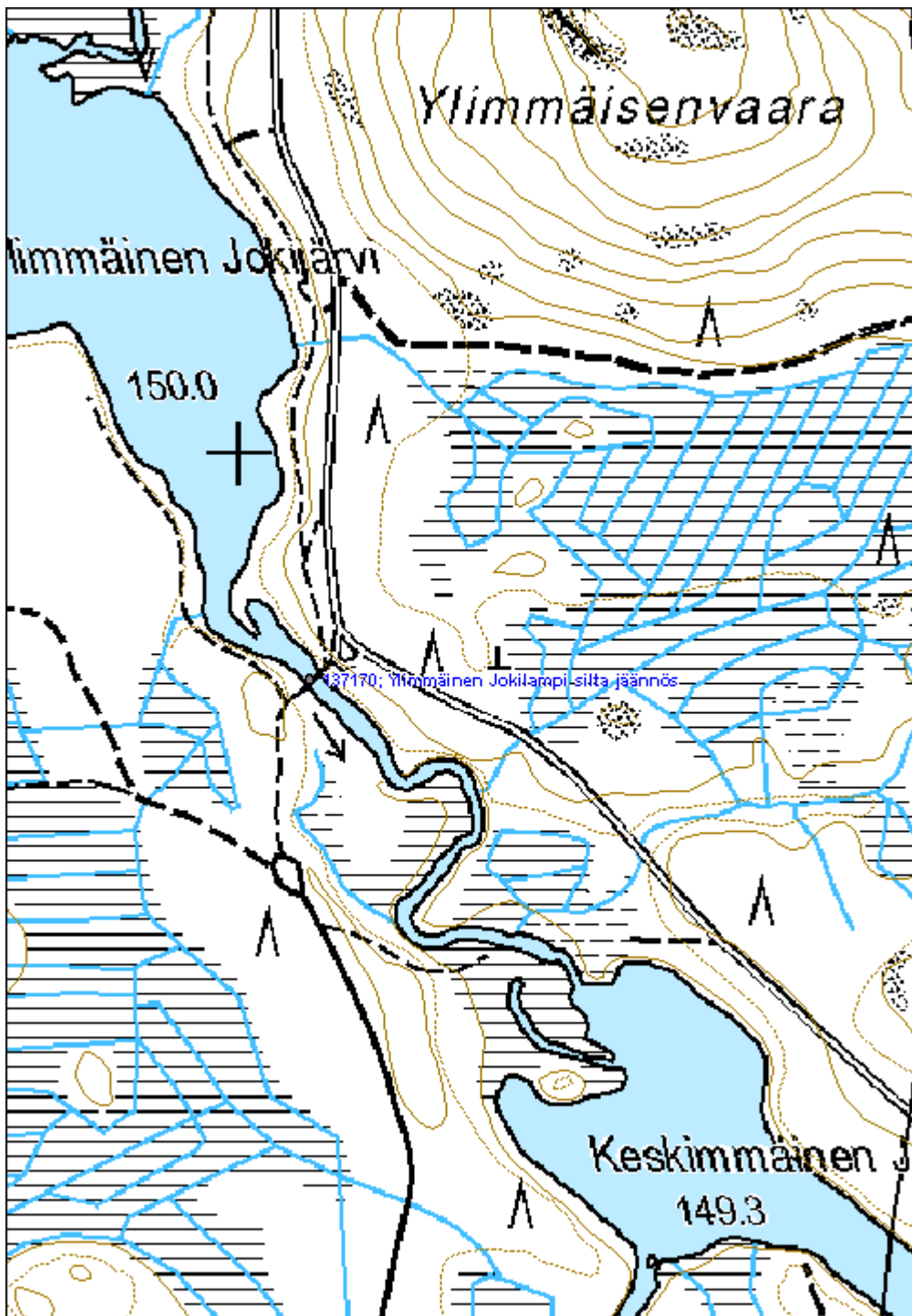
**Selitys:**
**Ympäristön suojelu:**

0 Ei määritelty

**Selitys:**


Polkusilta vanhemman sillan paikalla. Sillan vastakkaisella rannalla oikealla puolella näkyy viistoa ajoluiskaa rinteessä.

<b>Kohdetyyppi:</b>	13 Liikennekohteet	Copyright:	© Metsähallitus 2008 © Maanmittauslaitos 1/MML/08
<b>Koordinaatit:</b>	X 7078785, Y 3608068, Z 152	Mittakaava:	1:5000





**Salmijärvi lentokenttä jäännös**

MH-tunnus: 136706

<b>Kohdetyyppi:</b>	13 Liikennekohteet	<b>Haltija:</b>	131 Metsätalous Itä-Suomi
<b>Ajoitus:</b>	7116 Uusi aika	<b>Ylläpitäjä:</b>	131 Metsätalous Itä-Suomi
<b>Rakentamisvuosi:</b>		<b>Kunta:</b>	541 Nurmes
<b>Lukumäärä:</b>			

<b>Koordinaattiselitys:</b>		<b>Geometria tuotettu:</b>	4 Gps-mittaus, korjaamaton
<b>Koordinaatit:</b>	X 7062725, Y 3628111, Z 190	<b>Löydöt:</b>	

**Taustatiedot**

Kohde löydettiin inventoinnissa 16.6.2011.

**Ympäristön kuvaus**

Kohde sijaitsee kaakko-luode -suuntaisella moreeniharjanteella.

**Kohteen kuvaus**

Lentokenttä näkyy suorana noin 500m pitkänä soratieosuutena.

**Kohteen rajaus**

Kohde rajautuu aluemaisesti näkyvien rajojen mukaan.

**Tulkinta**

Kyseessä on lannoitukseen käytetty metsälentokenttä 1960–1970-luvulta.

**Lisätietoja**
**Toimenpiteet**
**Tarkastukset**

 Tila: 3 Toteutettu Laji: 6 Suojeluarvojen tarkastus Tarkastusvuosi: 2011  
 Tarkastuspvm: 16.6.2011 Tarkastaja: V. Laurila  
 Kuvaus: KMO kulttuuriperintöinventointi 2011

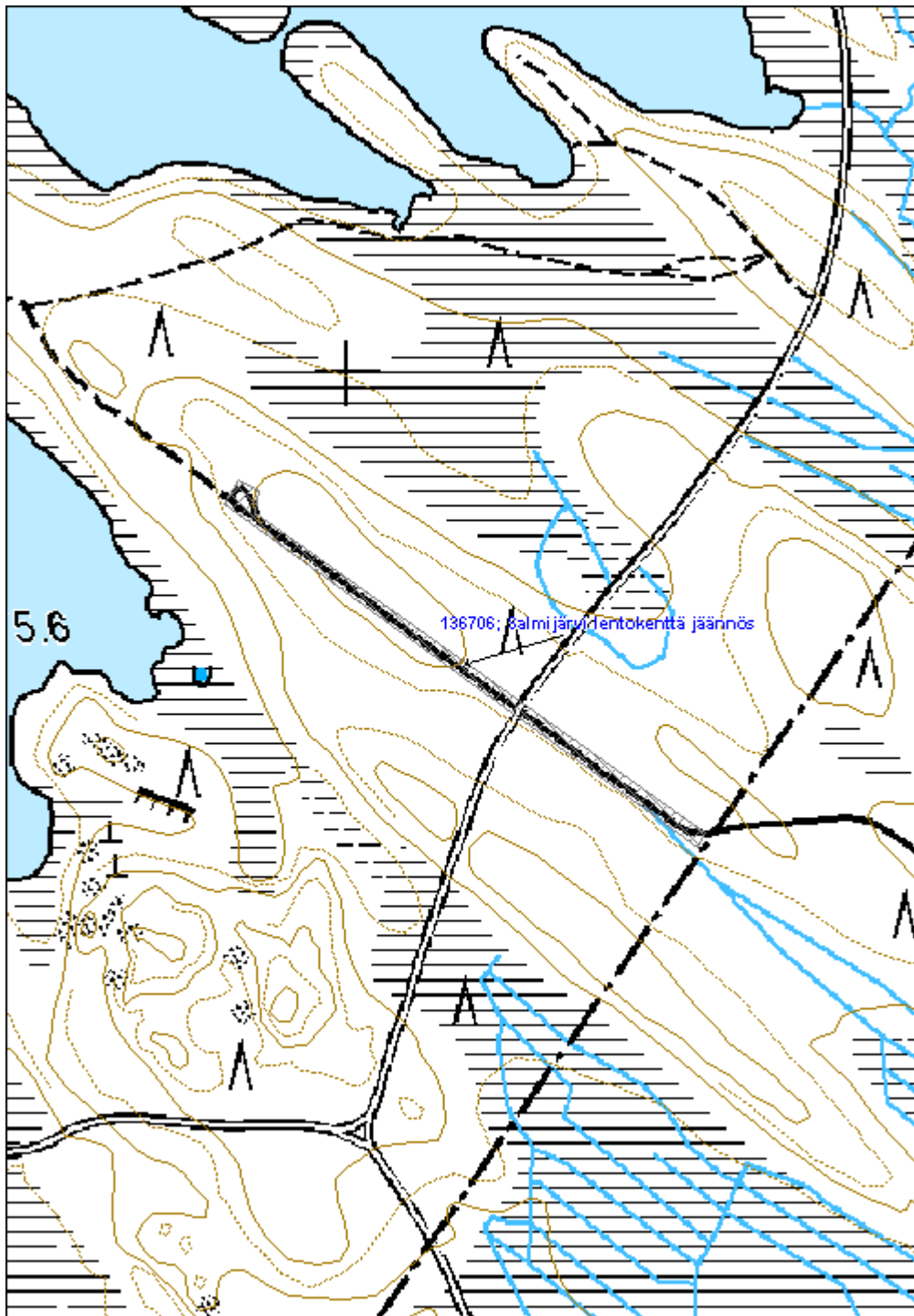
<b>Viranomaisrekisterinro:</b>		<b>Kunto:</b>	2 Kesinkertainen
<b>Arvotus:</b>	8 Muu suojeluarvo	<b>Olotila:</b>	2 Ei käytössä
		<b>Kohteen suojelu:</b>	9 Muu suojeluarvo

<b>Selitys:</b>		<b>Selitys:</b>	
<b>Ympäristön suojelu:</b>	0 Ei määritelty		
<b>Selitys:</b>			



Salmijärven lentokenttää kuvattuna kohti luodetta.

<b>Kohdetyyppi:</b>	13 Liikennekohteet	Copyright:	© Metsähallitus 2008 © Maanmittauslaitos 1/MML/08
<b>Koordinaatit:</b>	X 7062725, Y 3628111, Z 190	Mittakaava:	1:5000





<b>Palovaara torni jäännös</b>	<b>MH-tunnus: 137846</b>
--------------------------------	--------------------------

<b>Kohdetyyppi:</b>	13 Liikennekohteet	<b>Haltija:</b>	131 Metsätalous Itä-Suomi
<b>Ajoitus:</b>	7116 Uusi aika	<b>Ylläpitäjä:</b>	131 Metsätalous Itä-Suomi
<b>Rakentamisvuosi:</b>		<b>Kunta:</b>	541 Nurmes
<b>Lukumäärä:</b>			

<b>Koordinaattiselitys:</b>	<b>Geometria tuotettu:</b>
<b>Koordinaatit:</b>	4 Gps-mittaus, korjaamaton
X 7072682, Y 3624275, Z 276	<b>Löydöt:</b>

#### *Taustatiedot*

Kohde löydettiin inventoinnissa 29.6.2011. Kolmiomittauspiste on merkitty sekä 1970-luvun, että nykyiseen peruskarttaan.

#### *Ympäristön kuvaus*

Kohde sijaitsee vaaran korkeimmalla kohdalla, hakkuuaukealla. Maaperä on moreenia.

#### *Kohteen kuvaus*

Tornista on jäljellä hieman lahonneita hirsä noin 10mx10m alueella. Näiden vieressä on kaksi kuoppaa, mitoiltaan noin 0,5m x 0,5m ja 1m x 1m. Molempien kuoppien syvyys on 0,5m.

#### *Kohteen rajaus*

Kohde rajautuu pistemäisesti näkyvien rakenteiden mukaan.

#### *Tulkinta*

Kyseessä ovat kolmiomittaustornin jäänteet.

#### *Lisätietoja*

#### *Toimenpiteet*

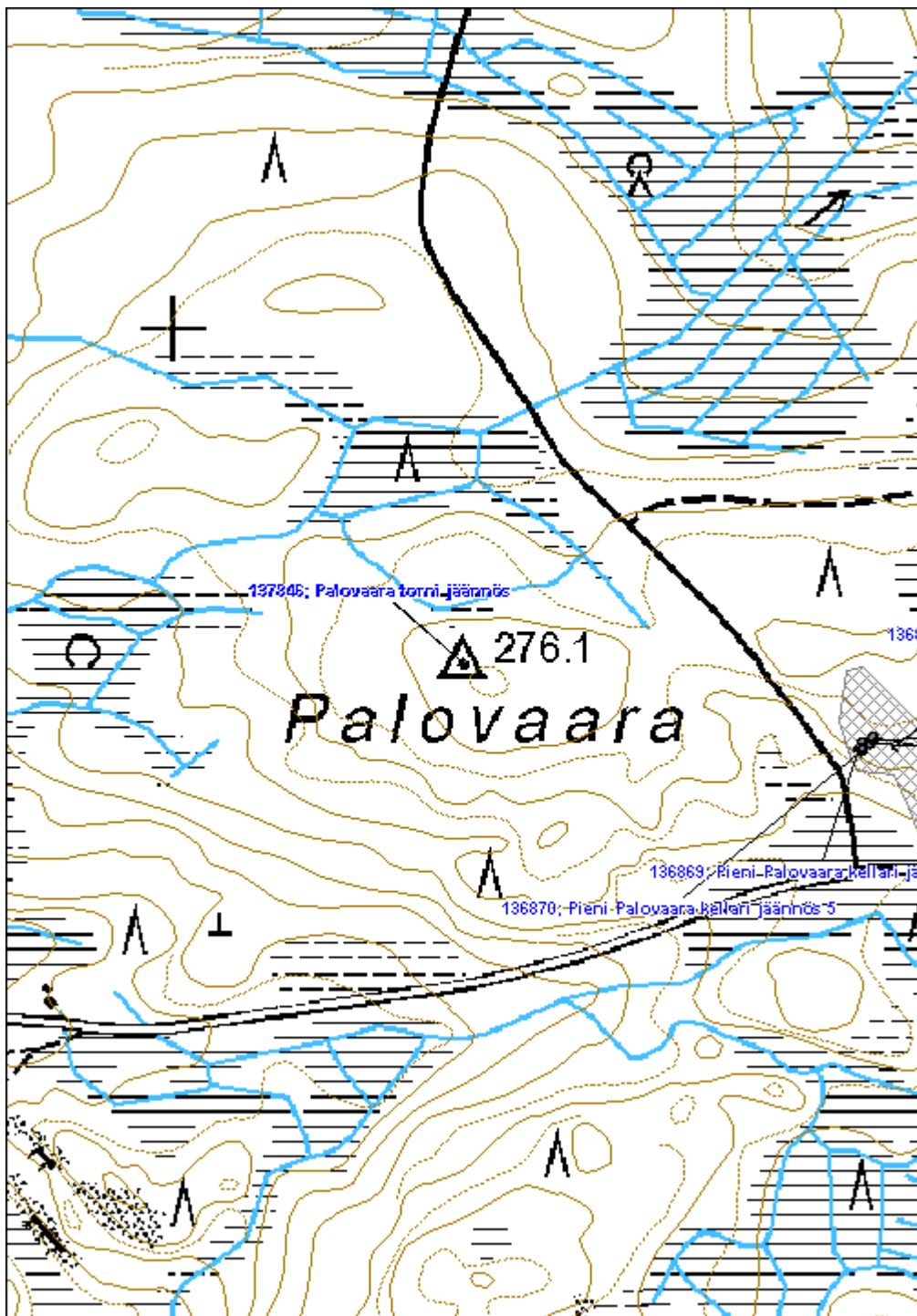
#### *Tarkastukset*

Tila: 3 Toteutettu      Laji: 6 Suojeluarvojen tarkastus      Tarkastusvuosi: 2011  
 Tarkastuspvm: 29.6.2011      Tarkastaja: V. Laurila  
 Kuvaus: KMO kulttuuriperintöinventointi 2011

<b>Viranomaisrekisterinro:</b>	<b>Kunto:</b> 3 Huono
	<b>Olotila:</b> 2 Ei käytössä

<b>Arvotus:</b>	99 Ei suojeluarvoa	<b>Kohteen suojelu:</b>	99 Ei suojeluarvoa
<b>Selitys:</b>		<b>Selitys:</b>	
<b>Ympäristön suojelu:</b>	0 Ei määritelty		
<b>Selitys:</b>			

<b>Kohdetyyppi:</b>	13 Liikennekohteet	Copyright:	© Metsähallitus 2008 © Maanmittauslaitos 1/MML/08
<b>Koordinaatit:</b>	X 7072682, Y 3624275, Z 276	Mittakaava:	1:5000





<b>Loukkulampi pitkokset jäännös</b>	<b>MH-tunnus: 136821</b>
--------------------------------------	--------------------------

<b>Kohdetyyppi:</b>	13 Liikennekohteet	<b>Haltija:</b>	131 Metsätalous Itä-Suomi
<b>Ajoitus:</b>	7118 Historiallinen aika	<b>Ylläpitäjä:</b>	131 Metsätalous Itä-Suomi
<b>Rakentamisvuosi:</b>		<b>Kunta:</b>	541 Nurmes
<b>Lukumäärä:</b>			

<b>Koordinaattiselitys:</b>	<b>Geometria tuotettu:</b>
<b>Koordinaatit:</b>	4 Gps-mittaus, korjaamaton
X 7081429, Y 3629711, Z 225	<b>Löydöt:</b>

#### *Taustatiedot*

Kohde löydettiin inventoinnissa 28.6.2011. Pitkokset tarkastettiin Metsähallituksen henkilökunnan haastattelun perusteella. Pitkokset on haastattelun mukaan rakentanut lähistöllä, luultavasti Heinävaarassa, asunut metsänvartija. Paikalle on merkitty polku vuoden 1951 metsätalouskarttaan.

#### *Ympäristön kuvaus*

Pitkokset sijaitsevat ojitetulla suolla. Alueelle on alkanut kasvaa mäntymetsää.

#### *Kohteen kuvaus*

Kohde sisältää pitkälle lahonneet pitkokset suureksi osaksi kasvillisuuden sisällä. Pitkokset vaikuttaisivat koostuvan kahdesta rinnakkain kulkevasta halkaistusta hirrestä. Ojien kohdalla rakenteet ovat nousseet ojanreunalle ja lahonneet vielä enemmän. Pitkokset taukoavat polun kulkiessa kuivempien osuuksien halki.

#### *Kohteen rajaus*

Pitkokset kulkevat katkonaisesti vanhan polun kohdalla noin 200 metrin matkalla.

#### *Tulkinta*

Kyseessä ovat vanhat pitkokset 1900-luvulta tai 1800-luvun lopusta.

#### *Lisätietoja*

#### *Toimenpiteet*

#### *Tarkastukset*

Tila: 3 Toteutettu      Laji: 6 Suojeluarvojen tarkastus      Tarkastusvuosi: 2011  
 Tarkastuspvm: 28.6.2011      Tarkastaja: V. Laurila  
 Kuvaus: KMO kulttuuriperintöinventointi 2011

<b>Viranomais-</b>	<b>Kunto:</b> 2 Keskinertainen
--------------------	--------------------------------

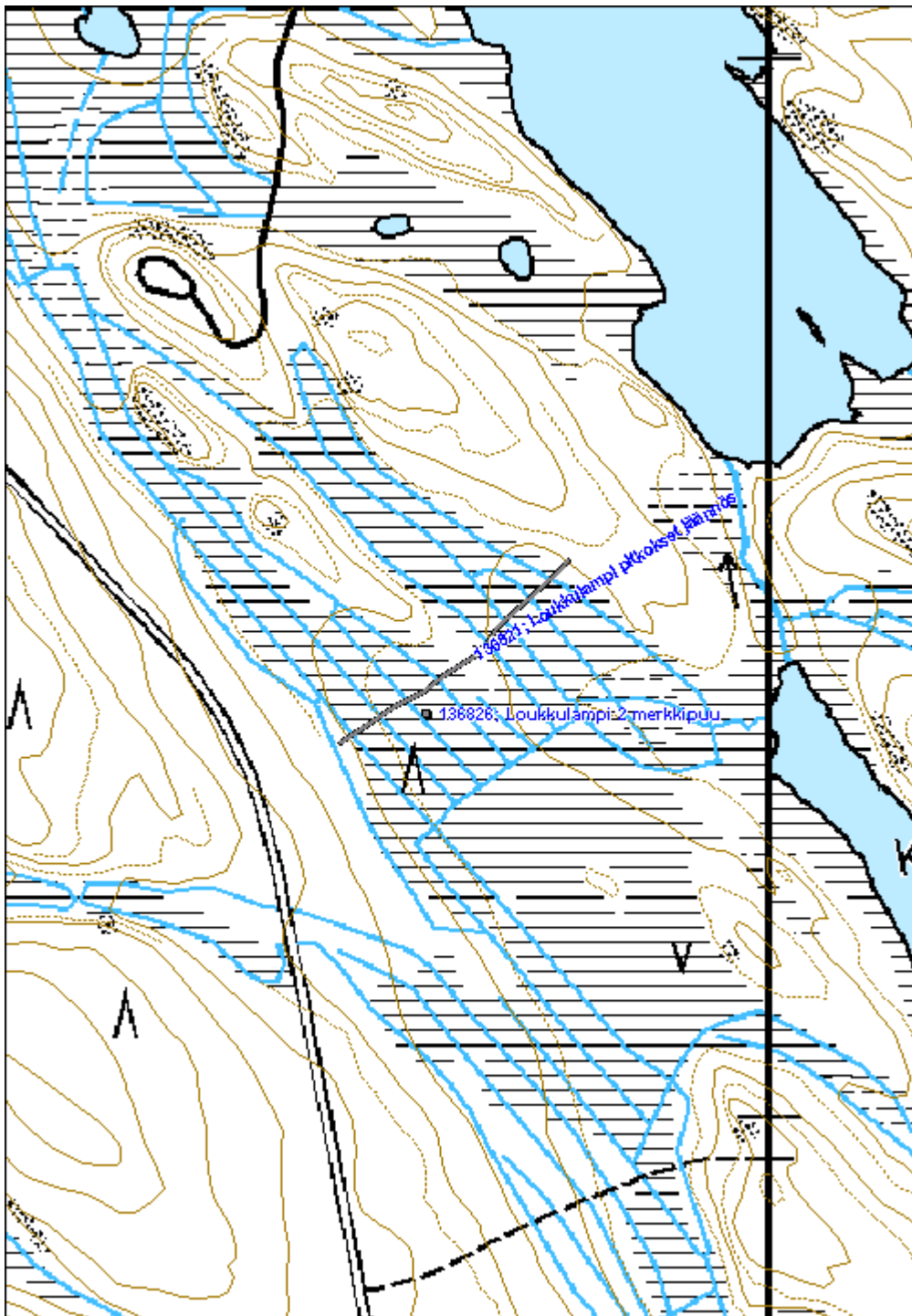
<b>rekisterinro:</b>		<b>Olotila:</b>	2 Ei käytössä
<b>Arvotus:</b>	8 Muu suojeluarvo	<b>Kohteen suojelu:</b>	9 Muu suojeluarvo
<b>Selitys:</b>		<b>Selitys:</b>	

<b>Ympäristön suojelu:</b>	0 Ei määritelty
<b>Selitys:</b>	



Pitkälle lahonneet pitkoksien jäännökset suolla.

<b>Kohdetyyppi:</b>	13 Liikennekohteet	Copyright:	© Metsähallitus 2008 © Maanmittauslaitos 1/MML/08
<b>Koordinaatit:</b>	X 7081429, Y 3629711, Z 225	Mittakaava:	1:5000





**Jängänkangas lentokenttä jäännös**

MH-tunnus: 136853

<b>Kohdetyyppi:</b>	13 Liikennekohteet	<b>Haltija:</b>	131 Metsätalous Itä-Suomi
<b>Ajoitus:</b>	7116 Uusi aika	<b>Ylläpitäjä:</b>	131 Metsätalous Itä-Suomi
<b>Rakentamisvuosi:</b>		<b>Kunta:</b>	541 Nurmes
<b>Lukumäärä:</b>			

<b>Koordinaattiselitys:</b>		<b>Geometria tuotettu:</b>	4 Gps-mittaus, korjaamaton
<b>Koordinaatit:</b>	X 7084655, Y 3626509, Z 250	<b>Löydöt:</b>	

**Taustatiedot**

Kohde löydettiin inventoinnissa 28.6.2011.

**Ympäristön kuvaus**

Kohde sijaitsee luode-kaakko suuntaisella moreenikankaalla.

**Kohteen kuvaus**

Nykyisellä tiellä on havaittavissa metsälentokenttä leveämpänä suorana osuutena. Kääntymispaikat sijaitsevat kentän molemmissa päissä. Tie jatkuu suorana vielä noin 200 metriä toisesta kääntymispaikasta kaakkoon.

**Kohteen rajaus**

Kohde rajautuu aluemaisesti näkyvien rakenteiden mukaan.

**Tulkinta**

Kyseessä on lannoitukseen käytetty metsälentokenttä 1960–1970-luvulta.

**Lisätietoja**
**Toimenpiteet**
**Tarkastukset**

Tila: 3 Toteutettu Laji: 6 Suojeluarvojen tarkastus Tarkastusvuosi: 2011  
 Tarkastuspvm: 28.6.2011 Tarkastaja: V. Laurila  
 Kuvaus: KMO kulttuuriperintöinventointi 2011

<b>Viranomaisrekisterinro:</b>	<b>Kunto:</b>	2 Keskinertainen
	<b>Olotila:</b>	2 Ei käytössä

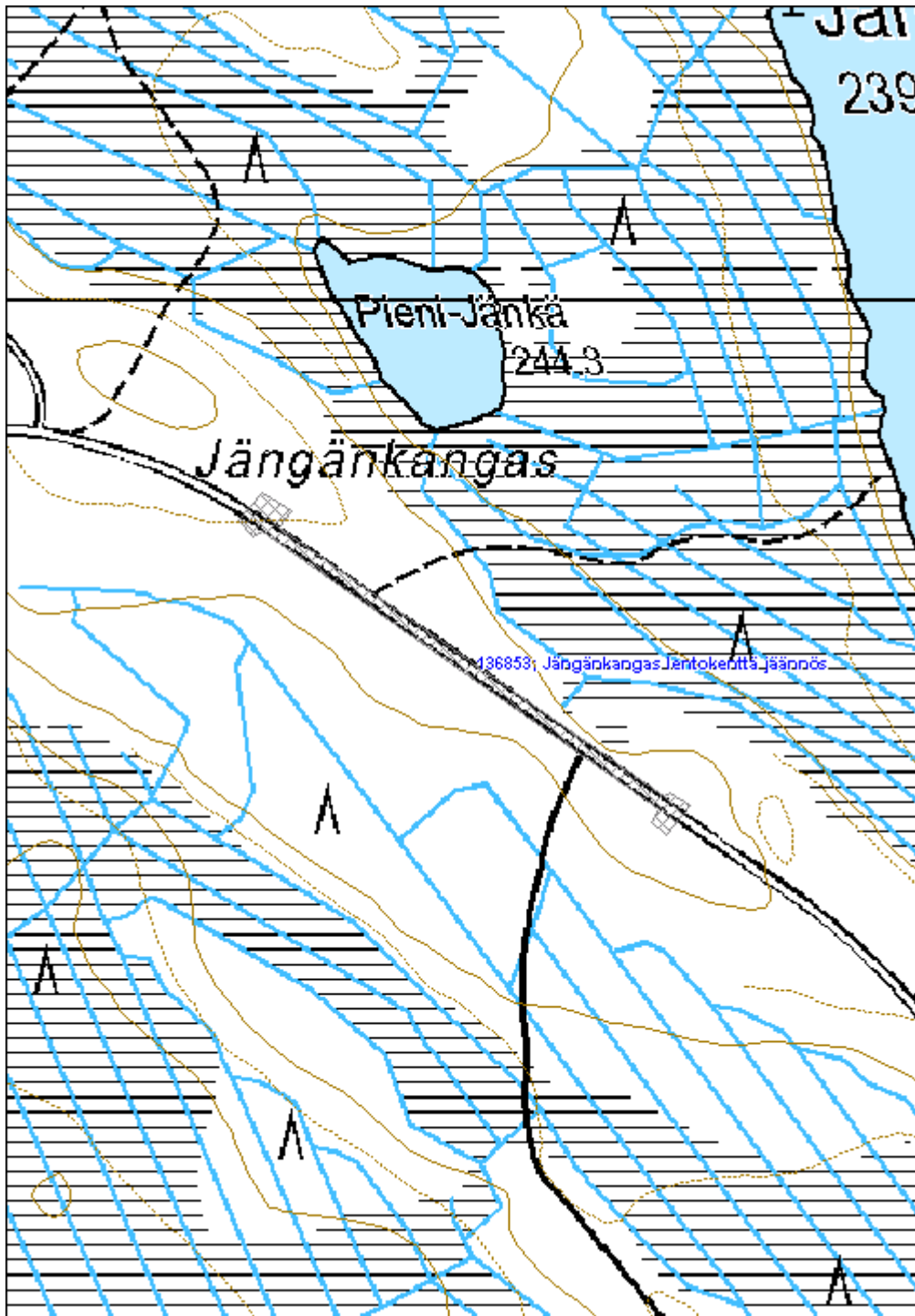
<b>Arvotus:</b>	8 Muu suojeluarvo	<b>Kohteen suojelu:</b>	9 Muu suojeluarvo
<b>Selitys:</b>		<b>Selitys:</b>	

<b>Ympäristön suojelu:</b>	0 Ei määritelty
<b>Selitys:</b>	



Lentokentän jäännös.

<b>Kohdetyyppi:</b>	13 Liikennekohteet	Copyright:	© Metsähallitus 2008 © Maanmittauslaitos 1/MML/08
<b>Koordinaatit:</b>	X 7084655, Y 3626509, Z 250	Mittakaava:	1:5000





<b>Pöksyvaara 2 torni jäännös</b>	<b>MH-tunnus: 136978</b>
-----------------------------------	--------------------------

<b>Kohdetyyppi:</b>	9 Valmistuspaikat/työpaikat	<b>Haltija:</b>	131 Metsätalous Itä-Suomi
<b>Ajoitus:</b>	7116 Uusi aika	<b>Ylläpitäjä:</b>	131 Metsätalous Itä-Suomi
<b>Rakentamisvuosi:</b>	1957	<b>Kunta:</b>	541 Nurmes
<b>Lukumäärä:</b>			

<b>Koordinaattiselitys:</b>	<b>Geometria tuotettu:</b>
<b>Koordinaatit:</b> X 7039661, Y 3592605, Z 273	4 Gps-mittaus, korjaamaton
	<b>Löydöt:</b>

**Taustatiedot**

Kohde löydettiin inventoinnissa 5.7.2011. Kohde on merkitty 1970-luvun peruskarttaan.

**Ympäristön kuvaus**

Kohde sijaitsee vanhan metsänvartijantilan vieressä. Maapohja on moreenia, metsä noin 60-vuotiasta kuusimetsää.

**Kohteen kuvaus**

Tornista on jäljellä neljä betonista valettua perustaa, mitoiltaan noin 0,7m x 0,7m x 0,7m. Jokaisessa betoniperustassa on jäljellä kolme jengoitettua metallitapin päätä. Yhteen perustaan on valettu luku 1957, toiseen taas korkeuspiste. Koko torninjalustan koko on noin 3x3m.

**Kohteen rajaus**

Kohde rajautuu pistemäisesti näkyvien rakenteiden mukaan.

**Tulkinta**

Kyseessä on kolmiomittaus- tai palotorni vuodelta 1957.

**Lisätietoja**
**Toimenpiteet**
**Tarkastukset**

Tila: 3 Toteutettu	Laji: 6 Suojeluarvojen tarkastus	Tarkastusvuosi: 2011
Tarkastuspvm: 5.7.2011	Tarkastaja: V. Laurila	
Kuvaus: KMO kulttuuriperintöinventointi 2011		

<b>Viranomaisrekisterinro:</b>	<b>Kunto:</b> 2 Keskinertainen
--------------------------------	--------------------------------

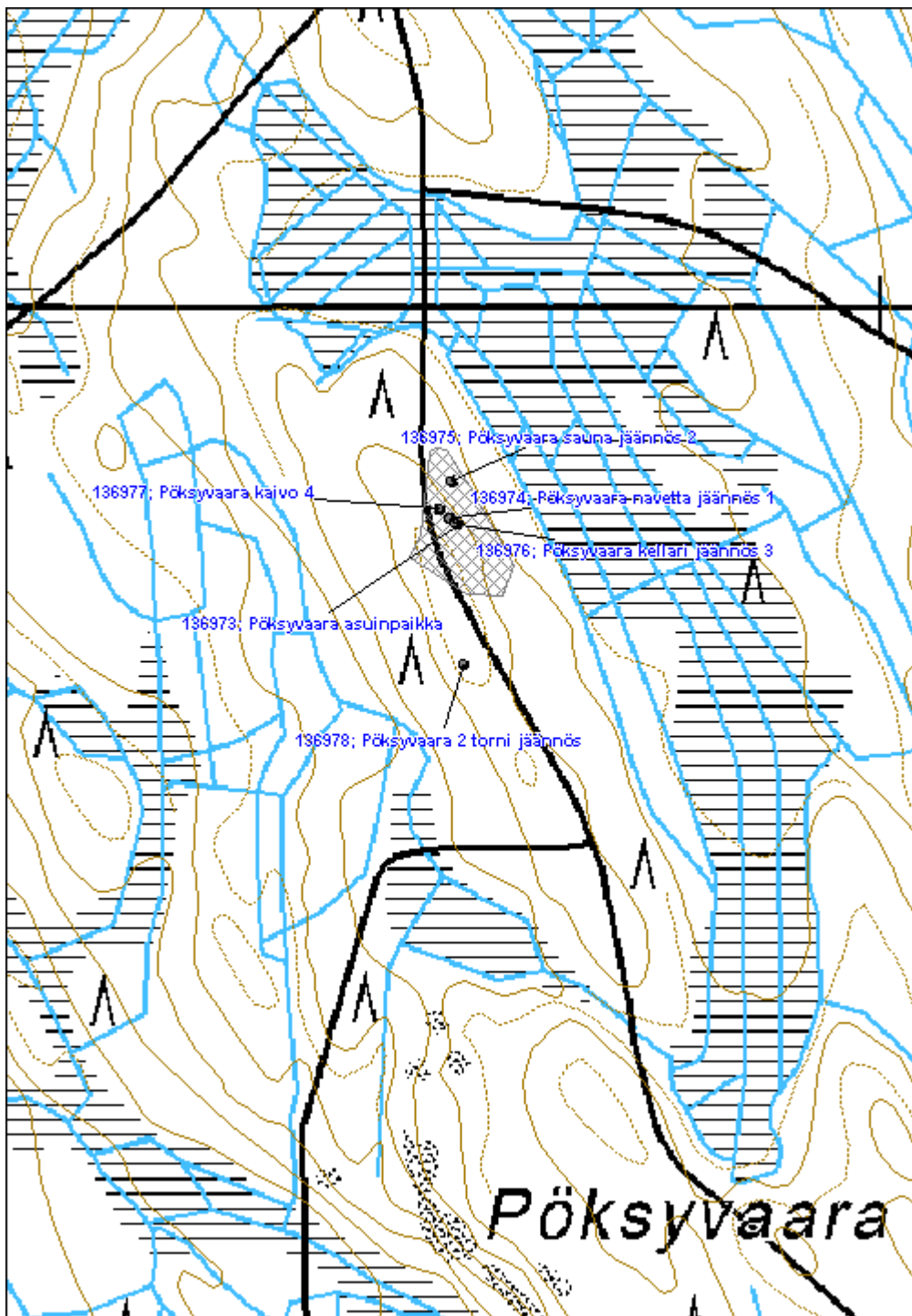
<b>Arvotus:</b>	8 Muu suojeluarvo	<b>Olotila:</b>	2 Ei käytössä
<b>Selitys:</b>		<b>Kohteen suojelu:</b>	9 Muu suojeluarvo
		<b>Selitys:</b>	

<b>Ympäristön suojelu:</b>	0 Ei määritelty
<b>Selitys:</b>	



Puretun tornin jäännös. Etualalla olevassa jalustassa vuosiluku 1957.

<b>Kohdetyyppi:</b>	9 Valmistuspaikat/työpaikat	Copyright:	© Metsähallitus 2008 © Maanmittauslaitos 1/MML/08
<b>Koordinaatit:</b>	X 7039661, Y 3592605, Z 273	Mittakaava:	1:5000





<b>Ilosaari tanssipaikka</b>	<b>MH-tunnus: 137220</b>
------------------------------	--------------------------

<b>Kohdetyyppi:</b>	99 Muu/määrittelemätön	<b>Haltija:</b>	131 Metsätalous Itä-Suomi
<b>Ajoitus:</b>	7116 Uusi aika	<b>Ylläpitäjä:</b>	131 Metsätalous Itä-Suomi
<b>Rakentamisvuosi:</b>		<b>Kunta:</b>	541 Nurmes
<b>Lukumäärä:</b>			

<b>Koordinaattiselitys:</b>	<b>Geometria tuotettu:</b>
	4 Gps-mittaus, korjaamaton
<b>Koordinaatit:</b>	<b>Löydöt:</b>
X 7060416, Y 3624859, Z 163	

#### *Taustatiedot*

Kohde löydettiin inventoinnissa 11.8.2011. Paikka löydettiin Metsähallituksen henkilökunnan haastattelun perusteella.

#### *Ympäristön kuvaus*

Hiekkainen pieni saari, metsä on vanhaa mäntymetsää.

#### *Kohteen kuvaus*

Kohde sisältää noin 10m halkaisijaltaan olevan aukion saaren korkeimmalla kohdalla, länsipuolella. Paikalla on paikallisten mukaan pidetty tansseja. Aukion reunalla on vanha petäjä joka on ollut soittopaikka. Aukion itäpuolella on noin 1,5m leveä ja 0,4m syvä pyöreä kuoppa joka on ollut vanha tulipaikka. Nykyinen tulipaikka sijaitsee aukion keskellä.

#### *Kohteen rajaus*

Kohde rajautuu pistemäisesti näkyvien rakenteiden mukaan.

#### *Tulkinta*

Kyseessä on tanssipaikka joka on ollut käytössä ainakin 1900-luvun alkupuolella.

#### *Lisätietoja*

#### *Toimenpiteet*

#### *Tarkastukset*

Tila: 3 Toteutettu	Laji: 6 Suojeluarvojen tarkastus	Tarkastusvuosi: 2011
Tarkastuspvm: 11.8.2011 Tarkastaja: V. Laurila		
Kuvaus: KMO kulttuuriperintöinventointi 2011		

<b>Viranomaisrekisterinro:</b>	<b>Kunto:</b> 2 Keskinertainen
--------------------------------	--------------------------------

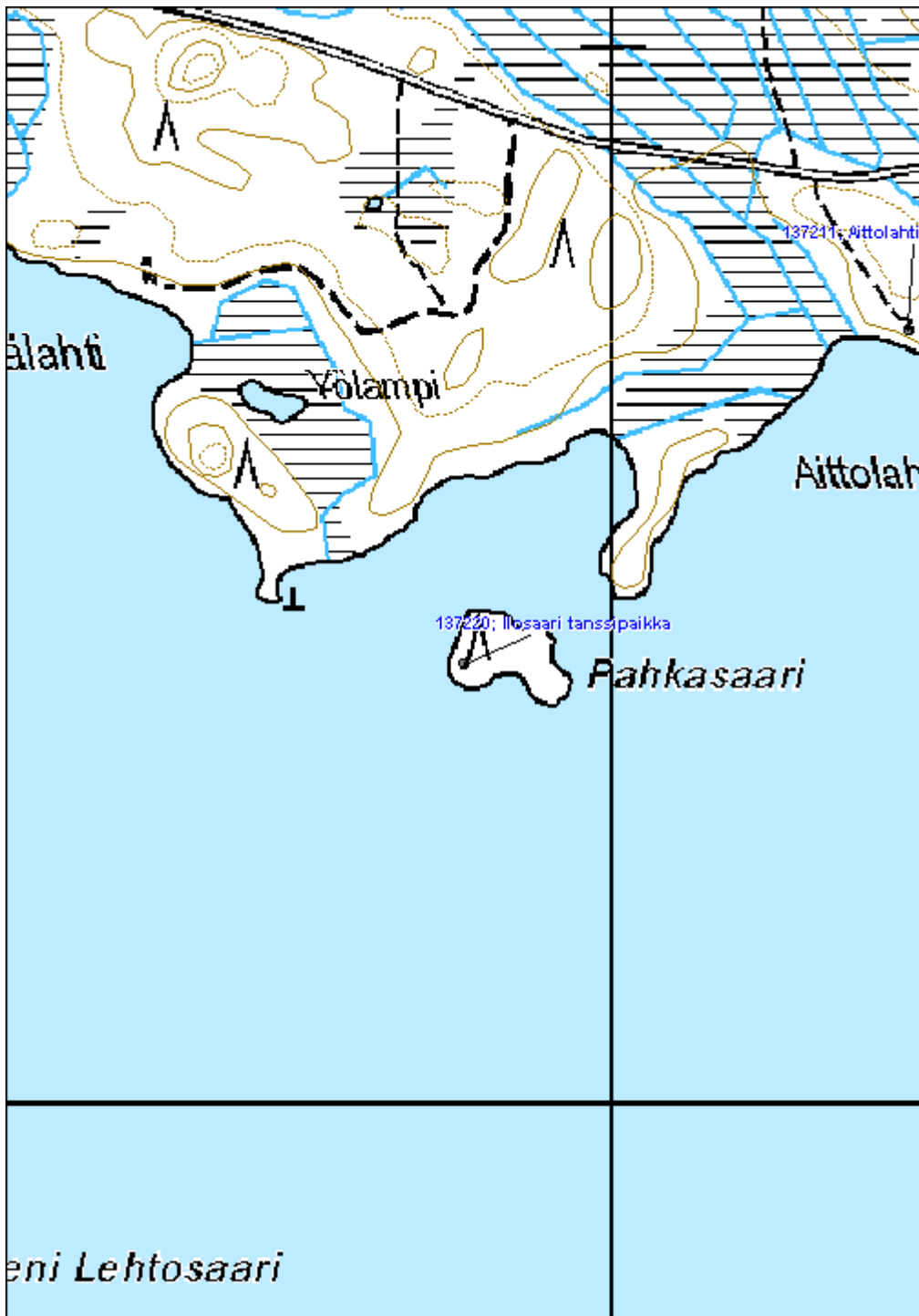
<b>Arvotus:</b>	99 Ei suojeluarvoa	<b>Olotila:</b>	2 Ei käytössä
<b>Selitys:</b>		<b>Kohteen suojelu:</b>	99 Ei suojeluarvoa
		<b>Selitys:</b>	

<b>Ympäristön suojelu:</b>	0 Ei määritelty
<b>Selitys:</b>	



Tanssipaiikka Pahkasaaren tai Ilosaaren laella. Vasemmalla puolella soittopetäjä.

<b>Kohdetyyppi:</b>	99 Muu/määrittelemätön	Copyright:	© Metsähallitus 2008 © Maanmittauslaitos 1/MML/08
<b>Koordinaatit:</b>	X 7060416, Y 3624859, Z 163	Mittakaava:	1:5000





<b>Aittosaari malmivarasto jäännös</b>	<b>MH-tunnus: 137237</b>
----------------------------------------	--------------------------

<b>Kohdetyyppi:</b>	9 Valmistuspaikat/työpaikat	<b>Haltija:</b>	131 Metsätalous Itä-Suomi
<b>Ajoitus:</b>	7118 Historiallinen aika	<b>Ylläpitäjä:</b>	131 Metsätalous Itä-Suomi
<b>Rakentamisvuosi:</b>		<b>Kunta:</b>	541 Nurmes
<b>Lukumäärä:</b>			

<b>Koordinaattiselitys:</b>	<b>Geometria tuotettu:</b>
	4 Gps-mittaus, korjaamaton
<b>Koordinaatit:</b>	<b>Löydöt:</b>
X 7060236, Y 3625311, Z 163	

#### *Taustatiedot*

Kohde löydettiin inventoinnissa 11.8.2011. Paikka löydettiin Metsähallituksen henkilökunnan haastattelun perusteella. Pitäjänhistorian mukaan Kuohattijärveä alettiin käyttää järvinjalman hankintaan laajemmin 1800-luvun toisella puoliskolla (Nurmeksen historia s 460)

#### *Ympäristön kuvaus*

Saaren maaperä on moreenia, metsä vanhaa sekametsää.

#### *Kohteen kuvaus*

Kohde sisältää rautamalmikasan pienellä saarella. Kasan mitat ovat noin 10m x 6m, korkeus vajaa 2m. Tarinan mukaan jää ollut talvella niin huono ettei malmia ole voitu hakea pois.

#### *Kohteen rajaus*

Kohde rajautuu pistemäisesti näkyvien rakenteiden mukaan.

#### *Tulkinta*

Kyseessä on rutnikka eli varastokasa järvestä nostettua rautamalmia. Iältään kasa on ehkä noin 100 vuotta.

#### *Lisätietoja*

#### *Toimenpiteet*

#### *Tarkastukset*

Tila: 3 Toteutettu	Laji: 6 Suojeluarvojen tarkastus	Tarkastusvuosi: 2011
Tarkastuspvm: 11.8.2011 Tarkastaja: V. Laurila		
Kuvaus: KMO kulttuuriperintöinventointi 2011		

<b>Viranomaisrekisterinro:</b>	<b>Kunto:</b> 2 Keskinertainen
--------------------------------	--------------------------------

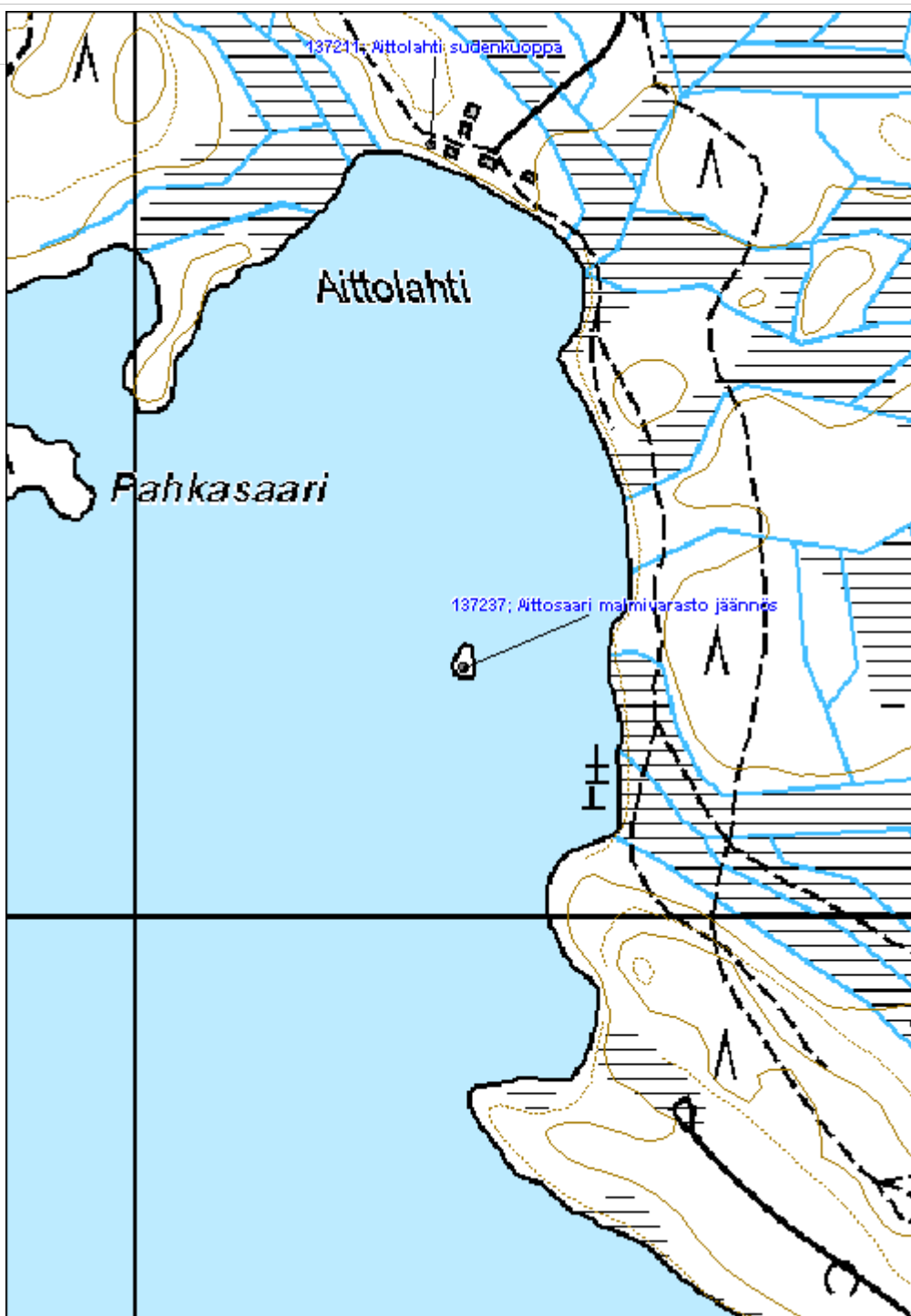
<b>Arvotus:</b>	99 Ei suojeluarvoa	<b>Olotila:</b>	2 Ei käytössä
<b>Selitys:</b>		<b>Kohteen suojelu:</b>	99 Ei suojeluarvoa
		<b>Selitys:</b>	

<b>Ympäristön suojelu:</b>	0 Ei määritelty
<b>Selitys:</b>	



Malmikasa näkyy terävänä kumpareena pienen saaren keskellä.

<b>Kohdetyyppi:</b>	9 Valmistuspaikat/työpaikat	Copyright:	© Metsähallitus 2008 © Maanmittauslaitos 1/MML/08
<b>Koordinaatit:</b>	X 7060236, Y 3625311, Z 163	Mittakaava:	1:5000





<b>Kolkonjärvi 2 kaskialue</b>	<b>MH-tunnus: 137273</b>
--------------------------------	--------------------------

<b>Kohdetyyppi:</b>	9 Valmistuspaikat/työpaikat	<b>Haltija:</b>	131 Metsätalous Itä-Suomi
<b>Ajoitus:</b>	7118 Historiallinen aika	<b>Ylläpitäjä:</b>	131 Metsätalous Itä-Suomi
<b>Rakentamivuosi:</b>		<b>Kunta:</b>	541 Nurmes
<b>Lukumäärä:</b>			

<b>Koordinaattiselitys:</b>	<b>Geometria tuotettu:</b>
<b>Koordinaatit:</b> X 7072859, Y 3620512, Z 182	6 Digitointi, mittakaava >=1:10000
	<b>Löydöt:</b>

**Taustatiedot**

Kohde löydettiin inventoinnissa 16.8.2011.

**Ympäristön kuvaus**

Metsä on mäntyvaltaista noin 60-vuotiasta sekametsää, maaperä kivistä moreenia.

**Kohteen kuvaus**

Kohde sisältää kolme röykkiötä moreeniharjanteella Kolkonjärven itärannalla. Suurin röykkiö kooltaan noin 3,5m x 3m x 0,8m. Röykkiöt on koottu suurempien maakivien päälle ja ympärille. Röykkiöt koostuvat suurehkoista, noin 30cm halkaisijaltaan olevista kivistä. Röykkiöt eivät ole ladottuja vaan kivet ovat löysästi toistensa päällä. Röykkiöt eivät muutenkaan vaikuta liesiltä ja ovat luultavasti pelto- tai kaskiröykkiöitä.

**Kohteen rajaus**

Kohde rajautuu aluemaisesti näkyvien rakenteiden mukaan.

**Tulkinta**

Luultavasti alueella on ollut kaski tai pelto ja kohteet ovat raivausröykkiöitä.

**Lisätietoja**
**Toimenpiteet**
**Tarkastukset**

Tila: 3 Toteutettu      Laji: 6 Suojeluarvojen tarkastus      Tarkastusvuosi: 2011  
 Tarkastuspvm: 16.8.2011      Tarkastaja: V. Laurila  
 Kuvaus: KMO kulttuuriperintöinventointi 2011

<b>Viranomais-</b>	<b>Kunto:</b> 2 Keskinertainen
--------------------	--------------------------------

**rekisterinro:**
**Arvotus:** 8 Muu suojeluarvo

**Selitys:**
**Olotila:** 2 Ei käytössä

**Kohteen suojelu:** 9 Muu suojeluarvo

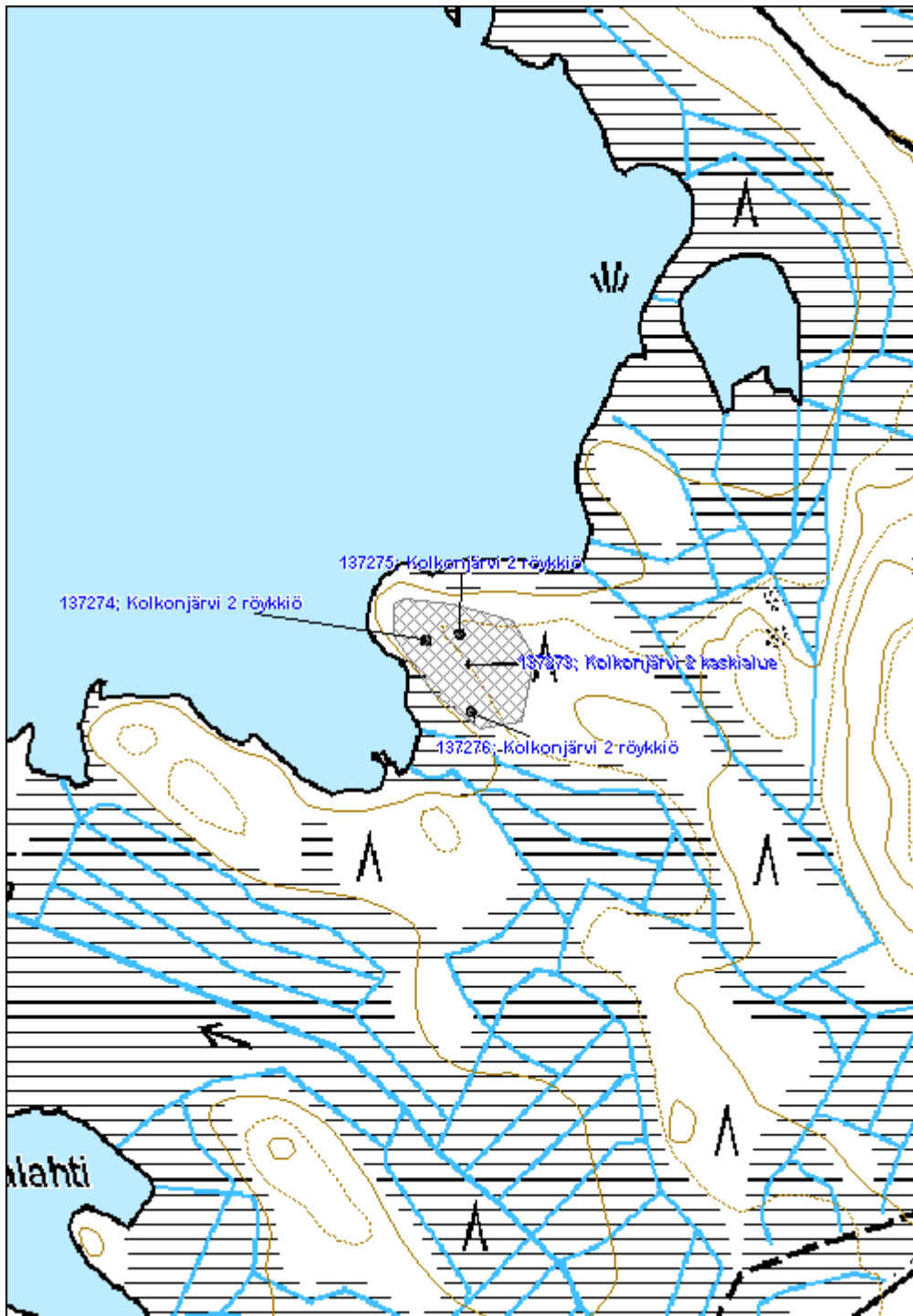
**Selitys:**
**Ympäristön suojelu:**

0 Ei määritelty

**Selitys:**


Sammalpeitteinen röykkiö kaskialueella.

<b>Kohdetyyppi:</b>	9 Valmistuspaikat/työpaikat	Copyright:	© Metsähallitus 2008 © Maanmittauslaitos 1/MML/08
<b>Koordinaatit:</b>	X 7072859, Y 3620512, Z 182	Mittakaava:	1:5000





<b>Rutnikkalampi merkkipuu</b>		<b>MH-tunnus: 136929</b>
<b>Kohdetyyppi:</b>	7 Kulttipaikat	<b>Haltija:</b> 131 Metsätalous Itä-Suomi
<b>Ajoitus:</b>	7118 Historiallinen aika	<b>Ylläpitäjä:</b> 131 Metsätalous Itä-Suomi
<b>Rakentamisvuosi:</b>		<b>Kunta:</b> 541 Nurmes
<b>Lukumäärä:</b>		
<b>Koordinaattiselitys:</b>		<b>Geometria tuotettu:</b> 4 Gps-mittaus, korjaamaton
<b>Koordinaatit:</b>	X 7085089, Y 3614215, Z 185	<b>Löydöt:</b>
<b>Taustatiedot</b>		
Kohde löydettiin inventoinnissa 30.6.2011.		
<b>Ympäristön kuvaus</b>		
Maaperä on hiekkaista moreenia, metsä vanhaa rantamännikköä.		
<b>Kohteen kuvaus</b>		
Kohde sisältää maahan kaatuneen kelon. Kelon kaiverukset ovat osittain maatuneet pois, jäljellä ovat merkit ”PEP 12/8 19??” Hieman merkkipuun eteläpuolella rannassa on aukio jossa ehkä epäselviä merkkejä rakennuksesta.		
<b>Kohteen rajaus</b>		
Kohde rajautuu pistemäisesti.		
<b>Tulkinta</b>		
Kyseessä on merkkipuu 1900-luvulta.		
<b>Lisätietoja</b>		
<b>Toimenpiteet</b>		
<b>Tarkastukset</b>		
Tila: 3 Toteutettu	Laji: 6 Suojeluarvojen tarkastus	Tarkastusvuosi: 2011
Tarkastuspvm: 20.6.2011 Tarkastaja: V. Laurila		
Kuvaus: KMO kulttuuriperintöinventointi 2011		
<b>Viranomaisrekisterinro:</b>	<b>Kunto:</b>	3 Huono

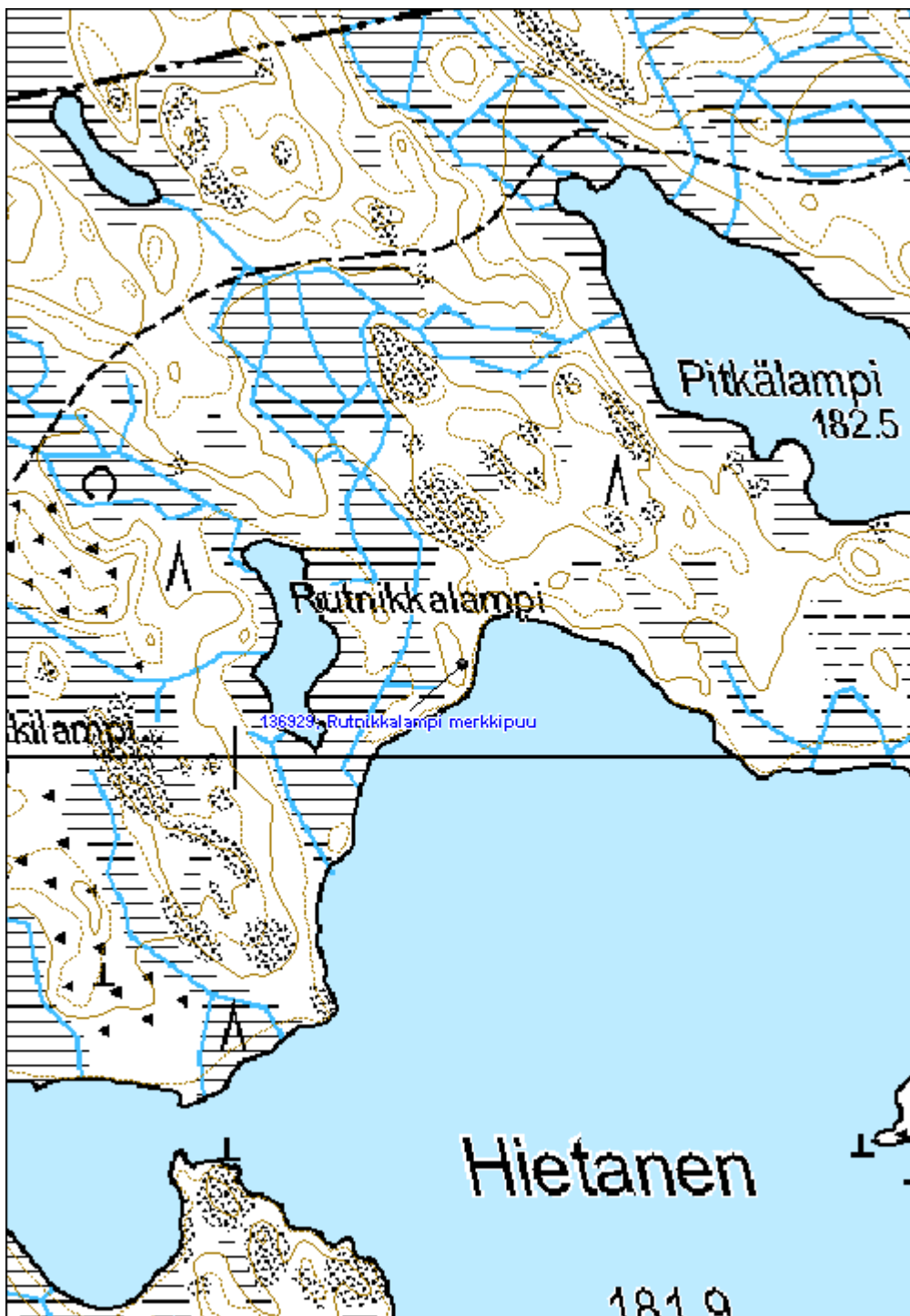
<b>Arvotus:</b>	8 Muu suojeluarvo	<b>Olotila:</b>	2 Ei käytössä
<b>Selitys:</b>		<b>Kohteen suojelu:</b>	9 Muu suojeluarvo
		<b>Selitys:</b>	

<b>Ympäristön suojelu:</b>	0 Ei määritelty
<b>Selitys:</b>	



Kaiveruksia maahan kaatuneessa kelossa.

<b>Kohdetyyppi:</b>	7 Kulttipaikat	Copyright:	© Metsähallitus 2008 © Maanmittauslaitos 1/MML/08
<b>Koordinaatit:</b>	X 7085089, Y 3614215, Z 185	Mittakaava:	1:5000





<b>Peräpukama röykkiö</b>	<b>MH-tunnus: 136980</b>
---------------------------	--------------------------

<b>Kohdetyyppi:</b>	9 Valmistuspaikat/työpaikat	<b>Haltija:</b>	131 Metsätalous Itä-Suomi
<b>Ajoitus:</b>	7116 Uusi aika	<b>Ylläpitäjä:</b>	131 Metsätalous Itä-Suomi
<b>Rakentamisvuosi:</b>		<b>Kunta:</b>	541 Nurmes
<b>Lukumäärä:</b>			

<b>Koordinaattiselitys:</b>	<b>Geometria tuotettu:</b>
	4 Gps-mittaus, korjaamaton
<b>Koordinaatit:</b>	<b>Löydöt:</b>
X 7046328, Y 3597541, Z 143	

***Taustatiedot***

Kohde löydettiin inventoinnissa 7.7.2011. Paikalla sijaitsee pelto 1970-luvun peruskartassa. 1840-luvun pitäjänkartassa paikalla on metsää.

***Ympäristön kuvaus***

Kohde sijaitsee vanhojen peltojen välisellä alueella, ojan ja polun välissä. Maaperä on moreenia, ympärillä kasvaa lehtipuita ja nuoria kuusia.

***Kohteen kuvaus***

Vanhan pellon vieressä on kaksi suurista kivistä koottua löyhää röykkiötä. Suurempi on mitoiltaan noin 5m x 2m, pienempi noin 1m x 2m. Korkeudeltaan röykkiöt ovat noin 0,5m.

***Kohteen rajaus***

Kohde rajautuu pistemäisesti näkyvien rakenteiden mukaan.

***Tulkinta***

Kohteet ovat peltojen raivauksessa syntyneitä röykkiöitä luultavasti 1900-luvulta.

***Lisätietoja***
***Toimenpiteet***
***Tarkastukset***

Tila: 3 Toteutettu	Laji: 6 Suojeluarvojen tarkastus	Tarkastusvuosi: 2011
Tarkastuspvm: 7.7.2011	Tarkastaja: V. Laurila	
Kuvaus: KMO kulttuuriperintöinventointi 2011		

<b>Viranomaisrekisterinro:</b>	<b>Kunto:</b> 3 Huono
--------------------------------	-----------------------

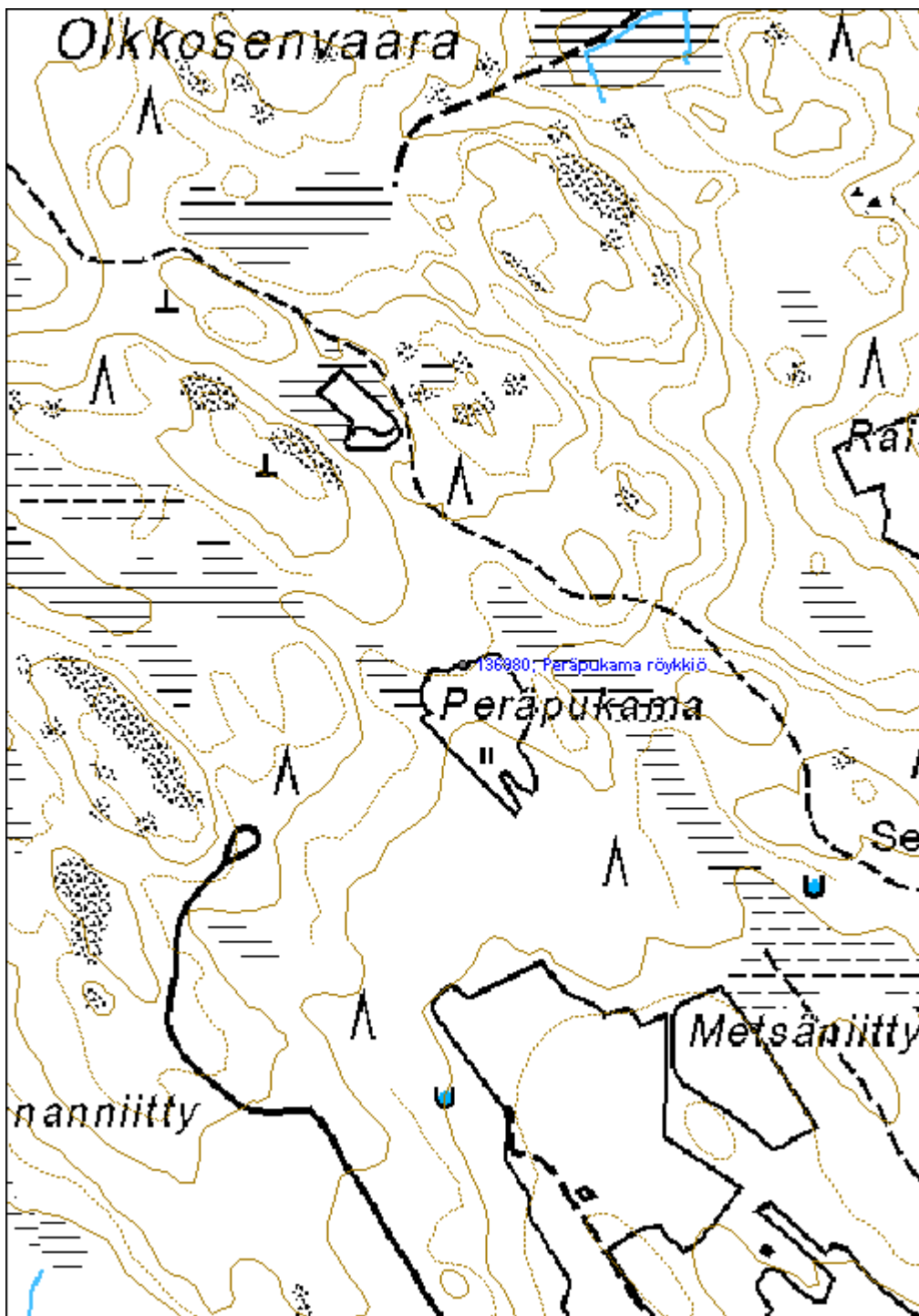
<b>Arvotus:</b>	99 Ei suojeluarvoa	<b>Olotila:</b>	2 Ei käytössä
<b>Selitys:</b>		<b>Kohteen suojelu:</b>	99 Ei suojeluarvoa
		<b>Selitys:</b>	

<b>Ympäristön suojelu:</b>	0 Ei määritelty
<b>Selitys:</b>	



Röykkiö metsittyneen pellon laidalla.

<b>Kohdetyyppi:</b>	9 Valmistuspaikat/työpaikat	Copyright:	© Metsähallitus 2008 © Maanmittauslaitos 1/MML/08
<b>Koordinaatit:</b>	X 7046328, Y 3597541, Z 143	Mittakaava:	1:5000





<b>Vemmelvaarankangas merkkipuu</b>	<b>MH-tunnus: 137866</b>
-------------------------------------	--------------------------

<b>Kohdetyyppi:</b>	9 Valmistuspaikat/työpaikat	<b>Haltija:</b>	131 Metsätalous Itä-Suomi
<b>Ajoitus:</b>	7116 Uusi aika	<b>Ylläpitäjä:</b>	131 Metsätalous Itä-Suomi
<b>Rakentamisvuosi:</b>		<b>Kunta:</b>	541 Nurmes
<b>Lukumäärä:</b>			

<b>Koordinaattiselitys:</b>		<b>Geometria tuotettu:</b>	0 Ei tiedossa
<b>Koordinaatit:</b>	X 7064441, Y 3628783	<b>Löydöt:</b>	

***Taustatiedot***

Kohde löydettiin inventoinnissa 14.7.2011.

***Ympäristön kuvaus***

Kohde sijaitsee hakkuuaukealla säästöpuussa. Maaperä on moreenia.

***Kohteen kuvaus***

Petäjän tasaiseen pintaan on veistetty ilmeisesti puukolla kirjain B.

***Kohteen rajaus***

Kohde rajautuu pistemäisesti näkyvien rajojen mukaan.

***Tulkinta***

Kyseessä on merkkipuu jonka funktio on tuntematon.

***Lisätietoja***
***Toimenpiteet***
***Tarkastukset***

Tila: 3 Toteutettu      Laji: 6 Suojeluarvojen tarkastus      Tarkastusvuosi: 2011  
 Tarkastuspvm: 14.6.2011      Tarkastaja: V. Laurila  
 Kuvaus: KMO kulttuuriperintöinventointi 2011

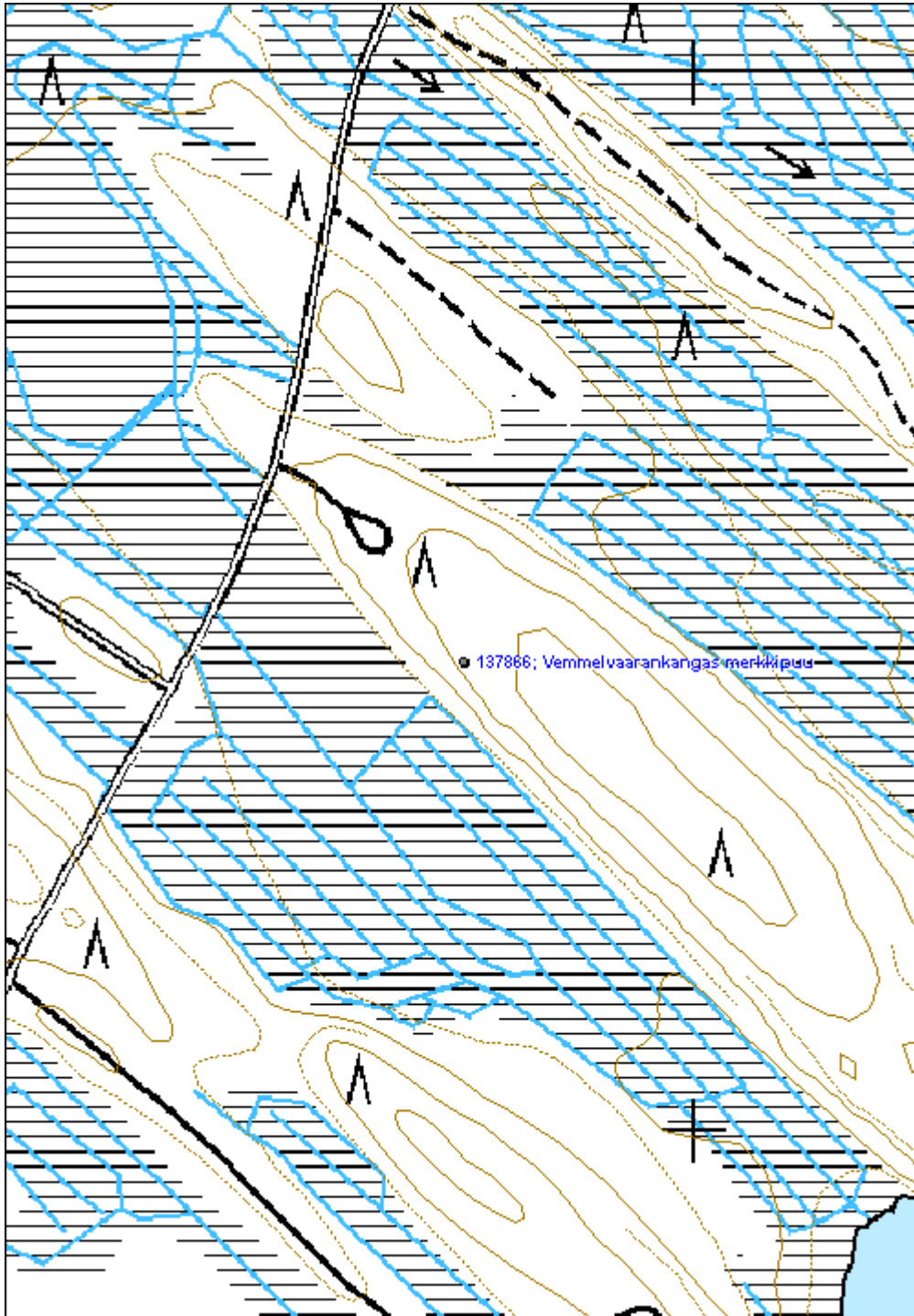
<b>Viranomaisrekisterinro:</b>		<b>Kunto:</b>	3 Huono
<b>Arvotus:</b>	8 Muu suojeluarvo	<b>Olotila:</b>	2 Ei käytössä
<b>Selitys:</b>		<b>Kohteen suojele:</b>	9 Muu suojeluarvo
		<b>Selitys:</b>	

<b>Ympäristön suojelu:</b>	0 Ei määritelty
<b>Selitys:</b>	



Puukolla kaiverrettu "B" petäjän kyljessä.

<b>Kohdetyyppi:</b>	9 Valmistuspaikat/työpaikat	Copyright:	© Metsähallitus 2008 © Maanmittauslaitos 1/MML/08
<b>Koordinaatit:</b>	X 7064441, Y 3628783	Mittakaava:	1:5000





**Kujankijoki 3 rajamerkki jäännös**

MH-tunnus: 137038

<b>Kohdetyyppi:</b>	9 Valmistuspaikat/työpaikat	<b>Haltija:</b>	131 Metsätalous Itä-Suomi
<b>Ajoitus:</b>	7118 Historiallinen aika	<b>Ylläpitäjä:</b>	131 Metsätalous Itä-Suomi
<b>Rakentamivuosi:</b>		<b>Kunta:</b>	541 Nurmes
<b>Lukumäärä:</b>			

<b>Koordinaattiselitys:</b>		<b>Geometria tuotettu:</b>	4 Gps-mittaus, korjaamaton
<b>Koordinaatit:</b>	X 7077967, Y 3613313, Z 150	<b>Löydöt:</b>	

**Taustatiedot**

Kohde löydettiin inventoinnissa 19.7.2011.

**Ympäristön kuvaus**

Kohde sijaitsee tulvaniityllä, Kujankijoen varressa. Metsä koostuu nuorista männyistä ja lehtipuista.

**Kohteen kuvaus**

Kohde koostuu kolmesta hirrestä pystyssä suossa. Yhden kyljessä on ruostunut rautanaula. Hirsien päät on teroitettu kirveellä jotta ne uppoisivat suohon.

**Kohteen rajaus**

Kohde rajautuu pistemäisesti näkyvien rakenteiden mukaan.

**Tulkinta**

Kyseessä on luultavasti niittyihin liittyvä rajamerkki 1900-luvulta.

**Lisätietoja**
**Toimenpiteet**
**Tarkastukset**

Tila: 3 Toteutettu Laji: 6 Suojeluarvojen tarkastus Tarkastusvuosi: 2011  
 Tarkastuspvm: 19.7.2011 Tarkastaja: V. Laurila  
 Kuvaus: KMO kulttuuriperintöinventointi 2011

<b>Viranomaisrekisterinro:</b>		<b>Kunto:</b>	2 Kesinkertainen
		<b>Olotila:</b>	2 Ei käytössä

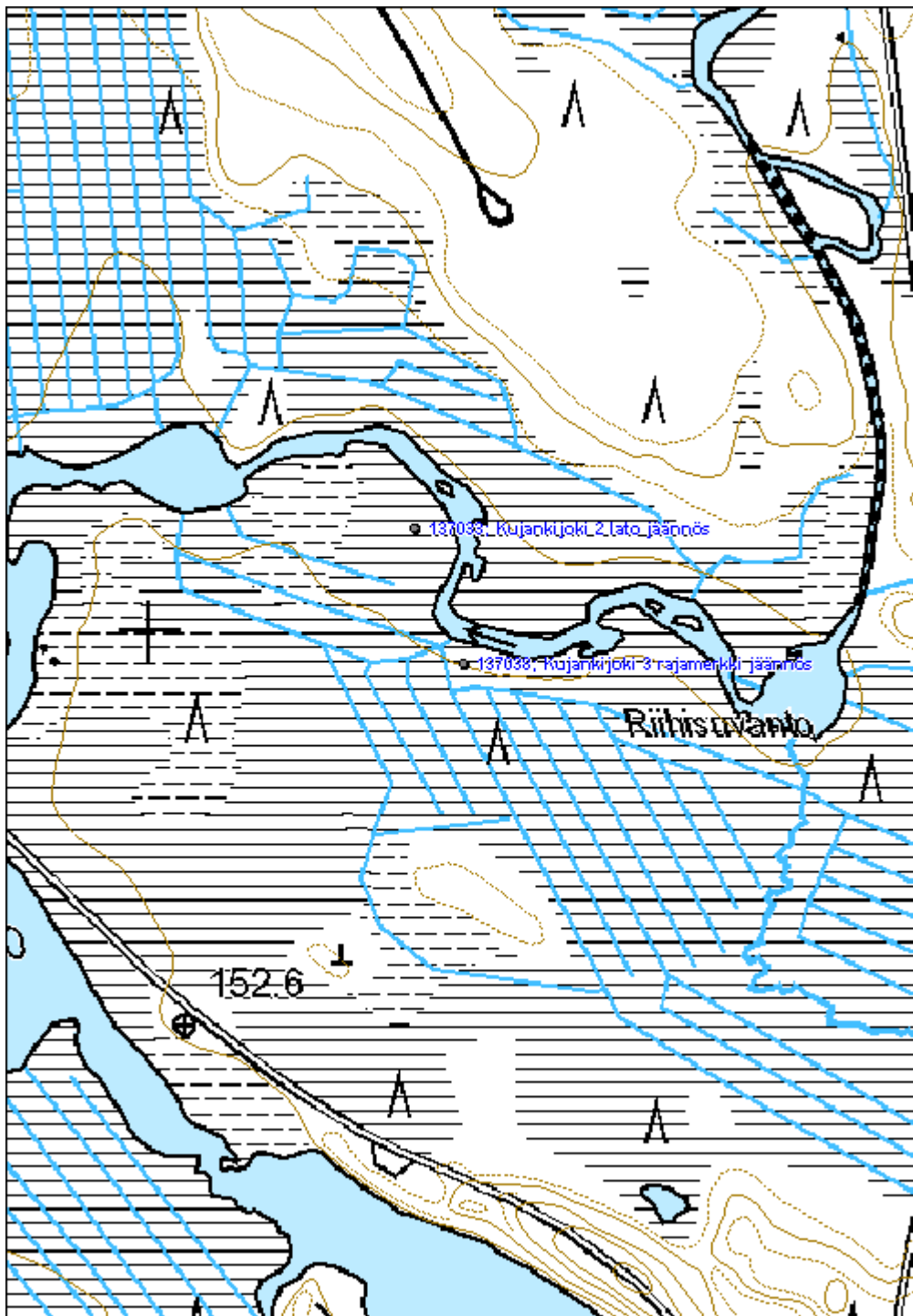
<b>Arvotus:</b>	8 Muu suojeluarvo	<b>Kohteen suojelu:</b>	9 Muu suojeluarvo
<b>Selitys:</b>		<b>Selitys:</b>	

<b>Ympäristön suojelu:</b>	0 Ei määritelty
<b>Selitys:</b>	



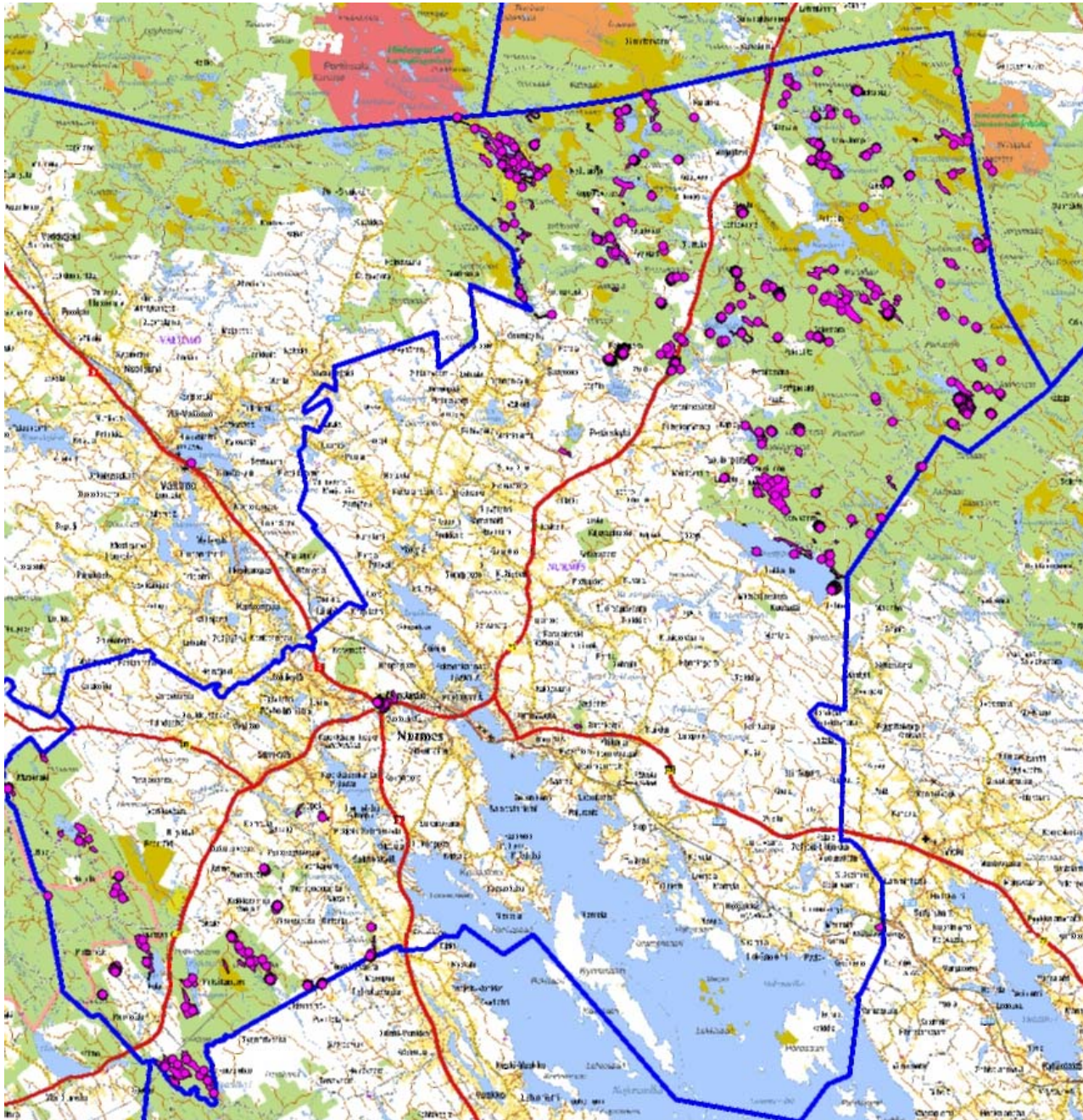
Kolmesta hirrestä koostuva rajamerkki suolla.

<b>Kohdetyyppi:</b>	9 Valmistuspaikat/työpaikat	Copyright:	© Metsähallitus 2008 © Maanmittauslaitos 1/MML/08
<b>Koordinaatit:</b>	X 7077967, Y 3613313, Z 150	Mittakaava:	1:5267





## Liitteet



Maastossa tallennetut pisteet ja alueet. ©Metsähallitus 2011.

2011

KM 38964

Nurmes Peurajärvi

KM 38964

*Kivikautisia löytöjä, jotka Ville Laurila toimitti  
Kansallismuseon kokoelmiin  
inventointimatkaltaan Nurmes Peurajärvi  
kivikautiselle asuinpaikalle.*

*Ks. V. Laurilan inventointikertomus arkeologian  
osaston arkistossa.*

*Diar. 21.11.2011*

*V. L.*

**1. Kvartsi-iskoksia, 17 kpl,**

14,7 g

*Löytöpaikka sijaitsee Mujejärven kylässä,  
Peurajärven itärannan eteläosassa mökkikylän  
nuotiopaikan eteläpuolella.*

*p=3607381. i=7082068, z= 156 m mpy*

*Keskikoordinaatti,*

*GPS-mittaus*

2011

**KM 38965 Nurmes Peurajärvi saunanranta**

**KM 38965**

*Kivikautisia löytöjä, jotka Ville Laurila toimitti  
Kansallismuseon kokoelmiin  
inventointimatkaltaan Nurmes Peurajärvi  
saunanranta kivikautiselle asuinpaikalle.*

*Ks. V. Laurilan inventointikertomus arkeologian  
osaston arkistossa.*

*Diar. 21.11.2011*

*V. L.*

**1. Kvartsi-iskoksia, 7 kpl,**

15,8 g

*Löytöpaikka sijaitsee Mujejärven kylässä,  
Peurajärven itärannan eteläosassa vanhan  
metsätyökämpän rantasaunan edustalla.*

*p= 3607517. i= 7081852, z= 156 m mpy*

*Keskikoordinaatti,*

*GPS-mittaus*



2011

**KM 38966** Nurmes Peurajärven Mäntyjärvi

**KM 38966**

*Kivikautisia löytöjä, jotka Ville Laurila toimitti  
Kansallismuseon kokoelmiin  
inventointimatkaltaan Nurmes Peurajärven  
Mäntyjärvi kivikautiselle asuinpaikalle.*

*Ks. V. Laurilan inventointikertomus arkeologian  
osaston arkistossa.*

*Diar. 21.11.2011*

*V. L.*

**1. Kvartsi-iskoksia, 2 kpl,**

1,0 g

*Löytöpaikka sijaitsee Mujejärven kylässä,  
Peurajärven retkeilyalueen Mäntyjärven  
itärannalla polun varressa, kapean harjun  
päässä.*

*p= 3608053. i= 7082962, z= 160 m mpy*

*Keskikoordinaatti,*

*GPS-mittaus*

2011

KM 38967

Nurmes Aittolahti

KM 38967

*Kivikautisia löytöjä, jotka Ville Laurila toimitti  
Kansallismuseon kokoelmiin  
inventointimatkaltaan Nurmes Aittolahti  
kivikautiselle asuinpaikalle.*

*Ks. V. Laurilan inventointikertomus arkeologian  
osaston arkistossa.*

*Diar. 21.11.2011*

*V. L.*

**1. Kvartsi-iskoksia, 2 kpl,**

0,8 g

*Löytöpaikka sijaitsee Kuohatin kylässä,  
Kuohattijärven itärannan pohjoiskärjessä,  
Aittolahden hiekkarannalla.*

*p= 3625352. i= 7060678, z= 165 m mpy*

*Keskikoordinaatti,*

*GPS-mittaus*

2011

KM 38968

Nurmes Itälahti

KM 38968

*Kivikautisia löytöjä, jotka Ville Laurila toimitti  
Kansallismuseon kokoelmiin  
inventointimatkaltaan Nurmes Aittolahti  
kivikautiselle asuinpaikalle.*

*Ks. V. Laurilan inventointikertomus arkeologian  
osaston arkistossa.*

*Diar. 21.11.2011*

*V. L.*

**1. Kvartsi-iskoksia, 7 kpl,**

13,2 g

*Löytöpaikka sijaitsee Kuohatin kylässä,  
Kuohattijärven itärannalla, Itälahden  
pohjoispuolisen moreenimuodostuman rannalla  
pienessä lahdessa, hiekkatasanteen eteläpuolella.*

*p= 3625434. i= 7059882, z= 165 m mpy*

*Keskikoordinaatti, GPS-mittaus*