

# Rauma Pohjankatu 20

## Esa Mikkola 2013

Yleiskartta

Mk 1:400

Piirt. &amp; digit.: Ville Rohiola

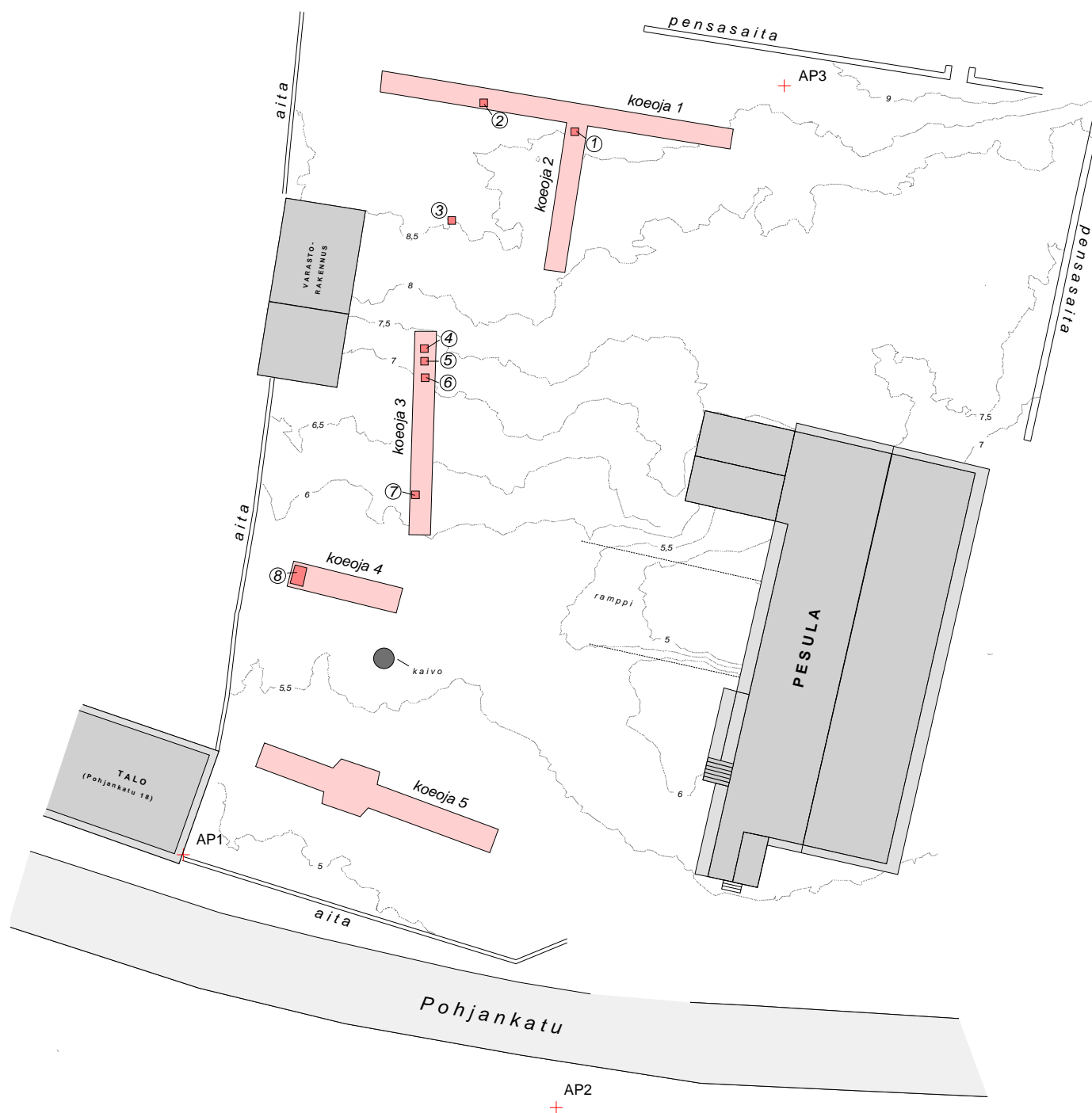
Korkeustiedot Rauman kaupungin Tekninen virasto

Koord.: ETRS-TM35FIN

Korkeus: N2000






10 m



AP1 x: 678 9561,78  
y: 20 4932,47  
z: 4,89

AP2 x: 678 9544,88  
y: 20 4957,38  
z: 4,60

AP3 x: 678 9613,13  
y: 20 4972,61  
z: 8,64

 Koeojat 1- 5  
 Koekuopat 1- 8  
 Asemointipisteet 1 - 3