

Lounais-Suomi

Kulttuuriperintökohteiden inventointi 2011 / KMO (00434)



KUVAILELEHTI

JULKAISUA	Metsähallitus	JULKAISUAIKA 2011
TOIMEKSIANTAJA	Metsähallitus	HYVÄKSYMISPÄIVÄMÄÄRÄ
LUOTTAMUKSELLISUUS	Julkinen	ASIANUMERO 165/41/2012
SUOJELUALUETYYPPI/ SUOJELUOHJELMA		
ALUEEN NIMI		
NATURA 2000 -ALUEEN NIMI JA KOODI		
ALUEYKSIKKÖ		
TEKIJÄ(T)	Jouni Taivainen	
JULKAISUN NIMI	Lounais-Suomi kulttuuriperintökohteiden inventointi 2011 / KMO (00434)	
TIIVISTELMÄ	<p>Metsähallituksen KMO kulttuuriperintöinventointihanke inventoi kesä-syyskuussa 2011 Lounais-Suomen alueella metsätalousmaita Tammisaassa, Salossa, Somerolla, Tammelassa, Jokioisissa, Paimiossa, Humppilassa ja Lopella yhteensä noin 6000 hehtaaria. Kenttätyöaika oli noin kuukauden.</p> <p>Inventoiduilta alueilta tunnettiin ennen inventointia kolme muinaisjäännekohtetta. Inventoinnissa löydettiin uusia muinaisjäännekohteita ehdotettavia kohteita 30 kpl, joista kaksi on kivikautisia asuinpaikkoja, yksi mahdollinen kivikautinen asuinpaikka, neljä pyyntikuoppakohtetta, yksi kivilatamus, neljä naurishautaa, 18 tervahautaa, yksi kaskiröykkiöalue, kaksi hiilimiilua ja yksi kivirakenne.</p> <p>Inventoinnissa kiinnitettiin huomiota myös muihin metsien kulttuuriperintökohteisiin, joita inventoinnissa löydettiin yhteensä 15 kpl. Näitä ovat kellarikuopat, muut kuopat (esim. tervahautojen läheisyydessä esiintyvät tervaskantojen nostokuopiksi tulkitut kuopat), rakennusten perustukset, 1940 –luvun turpeennostoalue sekä muut eri tyyppiset kohteet, jotka eivät useimmiten nuoruutensa vuoksi ole muinaismuistolain nojalla rauhoitettavia kohteita.</p>	
AVAINSANAT	Kulttuuriperintöinventointi, KMO, Lounais-Suomi, arkeologia, Metsähallitus	
MUUT TIEDOT	Kannen kuva: Eero Kakkuri ja Jouni Taivainen inventoinnin lomassa tuumaustauolla Humppilassa. Kuvaaja Risto Savolainen.	
SARJAN NIMI JA NUMERO		
ISSN		ISBN (NIDOTTU) ISBN (PDF)
SIVUMÄÄRÄ	13 + 139	KIELI SUOMI
KUSTANTAJA		PAINOPAIKKA
JAKAJA	Metsähallitus, metsätalous	HINTA

Tiivistelmä

Taulukko 1

Tutkimuskohteen koko nimi	Lounais-Suomi kulttuuriperintökohteiden inventointi 2011 / KMO (00434)
Kunta/kaupunki, kylä/kaupunginosa, tila/kortteli tontti	Tammisaari, Salo, Somero, Tammela, Jokioinen, Paimiossa, Humppila ja Loppi
Tutkimuksen laji (inventointi, kartoitus)	Inventointi
kohteen ajoitus	Esihistoriallinen aika – Uusi aika
peruskarttalehti/-lehdet	
Kohteen sijainti yhteiskoordinaatistossa	
Maanomistaja	Metsähallitus, metsätalous
Tutkimuslaitos	Metsähallitus
kenttätyönjohtaja	Jouni Taivainen
Tutkitun alueen laajuus	6000 ha
Tutkimuksen kustantaja ja tutkimuskustannukset	Metsähallitus
löydöt (nrot), diarointi pvm. kokoelma, tallennuspaikka	KM 39018-39020, diar. 23.1.2012
rahakammioon toimitetut rahat	
rakennusfragmentit (nrot)	
mustavalkonegatiivit, diapositiivit ja digitaaliset kuvatallenteet (nrot)	Kuvat on tallennettu Metsähallituksen arkistoon. Tekijänoikeus kuviin on Metsähallituksella.
aikaisemmat tutkimukset ja tarkastuskäynnit	-
arkistoitu kirjeenvaihto (tutkimusluvan diaarino, lausunnot)	
mahdolliset tutkimuskohdetta koskevat julkaisut	
tutkimuskertomuksen sivumäärä	13 + 139
Alkuperäisen tutkimuskertomuksen säilytyspaikka ja kopioiden säilytyspaikat	Metsähallitus arkisto. Asianumero 165/41/2012

Sisällys

TIIVISTELMÄ.....	3
SISÄLLYS	4
LUETTELO KOHTEISTA	5
1 JOHDANTO.....	6
2 INVENTOINTIALUEEN MAISEMA, LUONTO SEKÄ MAA- JA KALLIOPERÄ.....	7
3 ALUEEN TUTKIMUSHISTORIA.....	7
4 TULOSTEN TARKASTELU JA JOHTOPÄÄTÖKSET	8
ALLEKIRJOITUS	13
LÄHTEET	13
5 KOHDETIEDOT	
5.1 MUINAISMUISTOLAIN MUKAISET KOHTEET (OSA B).....	1
5.2 MUUT KULTTURIPERINTÖKOHTEET	100

Liitteet

LÖYTÖLUETTELOT

Luettelo kohteista

Taulukko 2. Luettelo kohteista. Sivunumero viittaa osan B kohdeselostusosiin

Reiskanro	Mj-rek.	Kohteen nimi	Kulttuuriperintötyyppi	Suojeluesitys	Kunta	Sivunro
135463		Ihamäki 1 kivikautinen asuinpaikka	Asuinpaikat	mj-luokka II	Humppila	1
137847		Paltanmetsä 1 kivikautinen asuinpaikka	Asuinpaikat	mj-luokka II	Paimio	4
137864		Paltanmetsä 2 kivikautinen asuinpaikka?	Asuinpaikat ?	mj-luokka II	Paimio	7
138029	10000428	Mäkitalo kivikautinen asuinpaikka	Asuinpaikat	mj-luokka II	Paimio	10
138528	78401002	Puosinkallio hautaröykkiö	Hautapaikat	mj-luokka I	Salo	13
135856		Niihää 3 pyyntikuoppa	Valm.paikat/työp.	mj-luokka II	Jokioinen	16
135923		Ojanperä 1 pyyntikuoppa	Valm.paikat/työp.	mj-luokka II	Jokioinen	20
135924		Ojanperä 2 pyyntikuoppa	Valm.paikat/työp.	mj-luokka II	Jokioinen	23
135926		Ojanperä 3 pyyntikuoppa	Valm.paikat/työp.	mj-luokka II	Jokioinen	26
135464		Rantakallio 1 kivilatomus	kivi- ja maarak.	mj-luokka II	Humppila	29
135823		Kiipunjärvi 1 naurishauta	Valm.paikat/työp.	mj-luokka II	Humppila	32
135824		Kiipunjärvi 2 tervahauta	Valm.paikat/työp.	mj-luokka II	Humppila	35
135831		Kurjalankallio 1 naurishauta	Valm.paikat/työp.	mj-luokka II	Jokioinen	38
135837		Kuuma 1 naurishauta	Valm.paikat/työp.	mj-luokka II	Jokioinen	41
135927	100006442	Talaskivi	kivi- ja maarak.	mj-luokka II	Jokioinen	44
135933		Väärän Vastamäen nummi 1 tervahauta	Valm.paikat/työp.	mj-luokka II	Loppi	47
135936		Väärän Vastamäen nummi 2 tervahauta	Valm.paikat/työp.	mj-luokka II	Loppi	50
136012		Pekka 1 kaskiröykkiö	Valm.paikat/työp.	mj-luokka II	Loppi	53
137754		Sikalisko 6 tervahauta	Valm.paikat/työp.	mj-luokka II	Loppi	56
137755		Sikalisko 7 hiilimiilu	Valm.paikat/työp.	mj-luokka II	Loppi	59
137756		Sikalisko 8 tervahauta	Valm.paikat/työp.	mj-luokka II	Loppi	62
137757		Sikalisko 9 tervahauta	Valm.paikat/työp.	mj-luokka II	Loppi	65
137759		Sikalisko 11 hiilimiilu	Valm.paikat/työp.	mj-luokka II	Loppi	68
138030		Sepänaho 1 tervahauta	Valm.paikat/työp.	mj-luokka II	Tammela	70
138040		Antinummi 1 tervahauta	Valm.paikat/työp.	mj-luokka II	Tammela	73
138063		Lehtimäki 1 tervahauta	Valm.paikat/työp.	mj-luokka II	Tammela	76
138087		Rajala 1 tervahauta	Valm.paikat/työp.	mj-luokka II	Tammela	79
138090		Karhukaski 1 tervahauta	Valm.paikat/työp.	mj-luokka II	Tammela	82
138140		Kivijärvi 1 tervahauta	Valm.paikat/työp.	mj-luokka II	Tammela	85
138144		Levonniemi 1 tervahauta	Valm.paikat/työp.	mj-luokka II	Tammela	88
138161		Rekimiihunnotko 1 tervahauta	Valm.paikat/työp.	mj-luokka II	Tammela	91
138174		Metsäsaari 1 tervahauta	Valm.paikat/työp.	mj-luokka II	Tammela	94
138510		Kiikunkallio 1 kivirakenne	kivi- ja maarak.	mj-luokka II	Salo	97
135825		Kiipunjärvi 3 kuoppa	kivi- ja maarak.	Muu Suojeluarvo	Humppila	100
135983		Väärän Vastamäen nummi 3 kuoppa	kivi- ja maarak.	Muu Suojeluarvo	Loppi	103
136010		Väärä Vastamäen nummi 4 tervaskantokuoppa	kivi- ja maarak.	Muu Suojeluarvo	Loppi	106
137719		Sikalisko 2 kuoppa	kivi- ja maarak.	Muu Suojeluarvo	Loppi	109
137730		Sikalisko 3 kuoppa	kivi- ja maarak.	Muu Suojeluarvo	Loppi	112
137736		Sikalisko 4 kuoppa	kivi- ja maarak.	Muu Suojeluarvo	Loppi	114
137738		Sikalisko 5 kuoppa	kivi- ja maarak.	Muu Suojeluarvo	Loppi	116
137758		Sikalisko 10 kuoppa	kivi- ja maarak.	Muu Suojeluarvo	Loppi	118
138027		Järvesuo 1 turpeennostopaikka	Valm.paikat/työp.	Muu Suojeluarvo	Paimio	120
138177		Korsulaani 1 kivirakenne	kivi- ja maarak.	Muu Suojeluarvo	Tammela	123
138158		Levonniemi 2 kellarikuoppa	kivi- ja maarak.	Muu Suojeluarvo	Tammela	126
135848		Niihää 2 rakennuksen perustus	kivi- ja maarak.	Muu Suojeluarvo	Jokioinen	128

135929		Koivusoja 1 kellarikuoppa	kivi- ja maarak.	Muu Suojeluarvo	Jokioinen	131
135930		Teerimäki 1 kiviaita	kivi- ja maarak.	Muu Suojeluarvo	Jokioinen	134
135931		Teerimäki 2 kuoppa	kivi- ja maarak.	Muu Suojeluarvo	Jokioinen	137

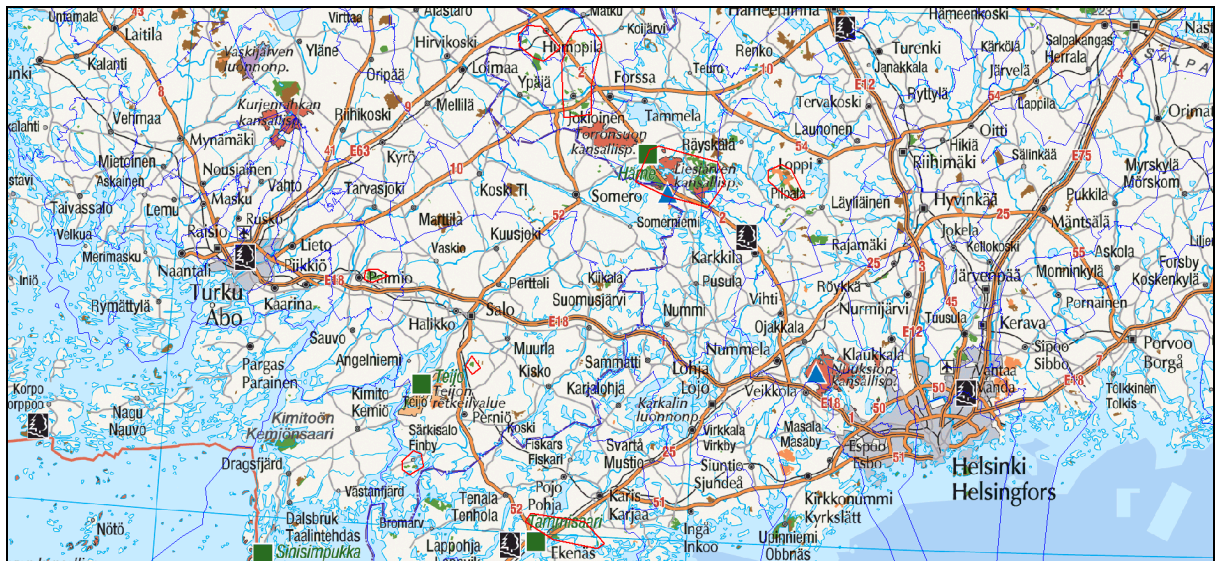
1 Johdanto

Metsähallitus teki Kansallisen metsäohjelman 2015 toteuttamiseen liittyvän kulttuuriperintöinventoinnin Metsähallituksen metsätalousmailla Tammisaarella, Salossa, Somerolla, Tammelassa, Jokioisissa, Paimiossa, Humppilassa ja Lopella yhteensä noin 6000 hehtaaria. Kenttätöaika oli noin kuukauden. Tuona aikana alue saatiin pääpiirteissään tutkittua ja alueen kulttuuriperinnön yleispiirteet hyvin selville. Inventoinnin maastokattavuus on arviolta noin 8-10 %.

Inventoinnissa huomioitiin arkeologiset kohteet kivikaudelta n. 1960 –luvun alkuun sekä rakennukset ja arvokkaat maisemat. Inventoinnin esivalmistelutöissä ja kenttätöiden suunnittelussa tutkittiin alueeseen liittyvää historiakirjallisuutta sekä selvitettiin historiallista kartta-aineistoa (metsätalouskartat). Lisäksi käytössä olivat alueelta aiemmin tehtyjen arkeologisten inventointien raportit, Museoviraston muinaisjäännösrekisterin tiedot sekä Metsähallituksen SutiGis- ja Reiska – tietojärjestelmien tiedot. Ennen kenttätöiden alkua haastateltiin Metsähallituksen alueella toimivaa henkilöstöä sekä paikallisia asukkaita, jolloin saatiin tietoon lisää tarkastettavia kohteita.

Inventoinnin esivalmisteluvaiheessa ja haastatteluissa tietoon saadut kohteet tarkastettiin maastotöiden aikana ja samalla etsittiin uusia kohteita. Tavoitteena oli inventoida kaikenlaisia maisema/maastotyyppisiä kohteita. Inventoitavat metsäalueet ovat pääosin pieninä palstoina laajalla alueella, mikä hidasti ja vaikeutti inventointityötä huomattavasti. Suurimmat yhtenäiset maa-alueet olivat Tammelan-Someron alueella.

Inventointi tehtiin parityöskentelynä. Päävastuullisena inventoijana toimi arkeologi Jouni Taivainen, jolla oli apunaan metsänhoitaja Eero Kakkuri sekä yhtenä päivänä ympäristöpäällikkö Antti Otsamo ja yhtenä päivänä ympäristöasiantuntija Risto Savolainen. Havaitut kohteet dokumentoitiin valokuvaten (digikamera) sekä mitaten. Tarpeen mukaan kohteissa suoritettiin kairauksia ja tehtiin koepistoja. Kohteiden päällä kasvaviin puihin tehtiin myös ikäkairauksia (vanhimmat puut olivat noin 80 vuotiaita). Kohteet paikannettiin maastotietokoneen Gps-paikantimella pistehavaintoina. Aluerajaukset tehtiin raportointivaiheessa inventointihavaintojen perusteella (näkyvät rakenteet, kairaukset, koepistot, havaintojen levintä, topografia).



Kartta 1. Inventointialueen sijoittuminen Suomeen. Inventoidut alueet ovat kartassa näkyviä vihreitä alueita (metsätalousmaita), jotka on rajattu punaisella viivalla.

2 Inventointialueen maisema, luonto sekä maa- ja kallioperä

Inventoidut alueet sijaitsevat varsin laajalla alueella Lounais-Suomessa. Inventoituja hehtaareja on kaikkiaan vain 6000, mutta ne sijaitsevat alueella, jonka koko on itä-länsi –suunnassa noin 90 ja etelä-pohjoissuunnassa noin 110 kilometriä. Maisema, luonto sekä kallioperä vaihtelevat ko. alueella sen laajuuden vuoksi valtavasti, joten tässä luvussa ei ole tarkoituksenmukaista lähteä kuvailemaan tämän suuralueen ominaispiirteitä. Metsähallituksen metsätalousmaat sijaitsevat kuitenkin yleensä ottaen alueiden karummilla ja ylävämmillä seuduilla sekä erossa vesistöistä. Maaperä on pääsääntöisesti moreenia, mutta esim. Humppilassa, Jokioisissa, Tammelassa, Lopella ja Raaseporissa on myös hiekkakankaita tai harjujaksoja.

Kanta-Hämeen alueelta on tehty muinaisranta tutkimus, joka osin ulottuu tutkimusalueelle (Hanna Virkki ja Kalevi Hokkanen 2007). Sen mukaan Baltian jääjärven aikaan alue oli joko jään tai veden peitossa, ainoastaan Lopen eteläosassa oli saarina Palokangas sekä Hyrrölänharjut katkeilevana luoteis-kaakko suuntaisena saarijonona. Baltian jääjärven vaihe päättyi 11590 vuotta sitten. Seuraavaa vaihetta kutsutaan Yoldiameren ajaksi. Myös tuolloin alue oli edelleen suureksi osaksi jään tai veden peitossa, mutta Lopen alue oli pääosin jo kuivaa maata. Tämä vaihe päättyi 10800 vuotta sitten. Seuraavassa Ancyclusjärven alkuvaiheessa (noin 10800-10500 vuotta sitten) Humppilan ja Jokioisten alueella olivat korkeimmat alueet saaristona ja Tammelassa oli enemmän kuivaa maata. Ancyclusjärven aikaan noin 10500 vuotta sitten mm. Tammelan Pyhä- ja Kuivajärvet olivat yhteydessä Ancyclusjärveen. Noin 10100 vuotta sitten enää Jokioisten ja Humppilan alueet olivat yhteydessä Ancyclusjärveen. Ancyclusjärven loppuvaiheessa noin 9200 vuotta sitten myös Humppila ja Jokioinen olivat erkaantuneet muinaisjärvestä. Noin 9000 vuotta sitten alkoi nykyistä Itämeren edeltävän Litorinameren aika, minkä vaiheet ovat vaikuttaneet tutkimusalueen muihin osiin mm. kivilautisen, pronssikautisen, rautakautisen ja historiallisen ajan asutuksessa ja maankäytössä.

3 Alueen tutkimushistoria

Laajasti ottaen tutkimusalueelta, lounais-Suomesta tunnetaan erittäin runsaasti muinaisjäännöksiä kivilaudelta historialliselle ajalle, mutta sen sijaan tutkimusalueen metsätalousmaita ei aiemmin ole systemaattisesti inventoitu, mistä on osoituksena myös se, että alueelta tunnettiin entuudestaan vain

kolme muinaisjäännettä (Paimion Mäkitalon kivikautinen asuinpaikka, Salon Puosinkallion hautaröykkiö sekä Jokioisten ja Ypäjän rajalla sijaitseva mahdollisesti keskiajalta polveutuva pitäjien välinen rajakivi, Talaskivi).



Kuva 1. Eero Kakkuri Talaskiven päällä, oikealla Risto Savolainen. Jouni Taivainen

4 Tulosten tarkastelu ja johtopäätökset

Inventoinnissa löydettiin uusia muinaisjäänneksi ehdotettavia kohteita 30 kpl, joista kaksi on kivikautisia asuinpaikkoja, yksi mahdollinen kivikautinen asuinpaikka, neljä pyyntikuoppakohdetta, yksi kivilatomus, neljä naurishautaa, 18 tervahautaa, yksi kaskiröykkiöalue, kaksi hiilimiilua ja yksi kivrakenne.

Kohteista vanhin lienee Humppilasta löytynyt Ihamäki 1:n kivikautinen asuinpaikka, joka sijaitsee Humppilan Järvensuon muinaisella pohjoisrannalla. Järvensuon alue on nykyisin peltoa, mutta sen vanhoilta ranta-alueilta tunnetaan ennestään lukuisia kivikautisia asuinpaikkoja. Ihamäen kohde sijaitsee noin 102 metrin korkeudella merenpinnasta ja on sijaintikorkeutensa perusteella mahdollisesti Ancyclusjärven aikainen, minkä perusteella se voisi ajoittua jopa noin 10 000 vuoden ikäiseksi.



Kuva 2: Humppilan Ihämäki 1. Eero Kakkuri kivikautisen asuinpaikan keskellä muinaisella rantatörmällä. Taustalla Humppilan Järvensuon pellot. Jouni Taivainen.

Toinen löydetty kivikautinen asuinpaikka sijaitsee Paimiossa Paltanmetsä 1:ksi nimetyssä kohteessa. Kivikaudella paikalla on ollut pienialainen pyyntileiri tai asuinpaikka, joka on sijainnut pohjoiseen ja koilliseen suuntautuvien salmien risteyksessä, etelään aukeavalla rannalla. Paikalta löytyi saviastian pala sekä kvartsi-iskos ja tulisijan jäännös mäyrän kaivamasta maakasasta. Kohde ajoittunee löytökorkeutensa (37 m mpy) ja keramiikan perusteella kivikauden kampakeraamiselle ajalle noin 5000-6000 vuoden taakse.

Paltanmetsä 1:n kanssa samalta metsäpalstalta löytyi kaatuneen kuusen juurakosta kvartsi-iskos. Tämä kohde nimettiin Paltanmetsä 2:ksi. Se saattaa indikoida esim. esihistoriallista asuinpaikkaa, mutta iskos on saattanut kulkeutua paikkaan myös muualta, jolloin kyseessä olisi irtolöytö. Peitteinen metsämaasto vaikeutti havainnointia alueella melkoisesti.



Kuva 3: Paltanmetsä 1. Saviastian pala ja kvartsi-iskos Jouni Taivaisen kämmenellä, taustalla mäyrän kaivama kolo. Jouni Taivainen.

Jokioisten Kuuman kylästä löytyi kaakko-luode suuntaista harjua noudatteleva pyyntikuoppaketju, joka nimettiin Niihapää 3:ksi. Kohteeseen kuuluu kaikkiaan 13 kuoppaa, joiden halkaisija vaihtelee noin 2,5 - 4,5 metrin välillä, syvyys 0,5 - 1,2 metrin välillä. Kuopat ovat muodoltaan maljamaisen pyörityneitä tai ovaaleja ja niiden ympärillä on useimmiten havaittava valli. Kuopat muodostavat noin puolen kilometrin mittaisen jonomaisten muodostelman pääasiassa harjun länsirinteen terassilla. Saman harjun rinteeltä löydettiin lisäksi kolme pyyntikuoppaa hieman kaakompaa. Ne muodostavat kohtisuoran poikkilinjan harjun kulkuun nähden. Nämä nimettiin Ojanperä 1-3:ksi. Pyyntikuoppien ikää on vaikea arvioida, mutta ne lienevät iältään useita satoja vuosia. Pyyntikuoppia tiedetään käytetyn Suomessa kivikaudelta historialliselle ajalle.



Kuva 4. Jokioinen Niihapää 3. Eero Kakkuri pyyntikuopassa nro 10. Jouni Taivainen

Suurin osa inventoinnissa löydetyistä kohteista liittyy tervan- ja hiilenvalmistukseen. Niitä löydettiin erityisesti Tammelan ja Lopen alueilta. Tervaa on poltettu sekä pienissä ns. rännityypin haudoissa että isommissa pyöreissä haudoissa. Edelliset liittyvät kotitarvepolttoon, jälkimmäiset varmaankin useimmiten kaupalliseen valmistukseen. Osa tervahadoista saattaa olla sataa vuotta nuorempia, mutta mitään selvää ikämääritystä haudoille on pelkkien maastohavaintojen perusteella vaikea antaa. Tervahadoista suurin osa kuuluneekin 1600-1800 luvuille, mutta joukossa voi olla sekä nuorempia että vanhempiaakin. Talousmetsissä päällä kasvavan puuston ikä harvemmin kertoo haudan iän, sillä puusukupolven ikä on yleensä alle sata vuotta. Päällä kasvavan puuston lisäksi voi tietysti tarkkailla näkykö haudan päällä tai lähistöllä merkkejä edeltävästä puusukupolvesta, kuten vanhoista kannoista. Nämä yhdessä päällä kasvavan puuston kanssa voivat jo varmemmin kertoa onko hauta pelkkien puustohavaintojen perusteella yli sata vuotta vanha. Inventoinnissa löydetyt kaksi hiilimiilua olivat ns. lamatyypin kuoppaan tehtyjä miiluja. Niistä saatiin pieni määrä hiiltä kotitarvekäyttöön.



Kuva 5. Tammela Antinnummi 1. Tervahaudan kraaterimaiseen kehään on mäyrä kaivanut kaksi kuoppaa. Jouni Taivainen.

Kaskeamiseen liittyviä kohteita löytyi Tammelasta (kaskiröykkiöalue) sekä Humppilasta (naurishautoja). Lisäksi muinaisjäänökseksi luokiteltavia kohteita olivat pari kivirakennetta, joista toinen Humppilasta ja toinen Salosta. Jälkimmäinen lienee rakennuksen perustus.

Varsinaisten muinaisjäänösten etsimisen lisäksi inventoinnissa kiinnitettiin huomiota myös muihin metsien kulttuuriperintökohteisiin, joita inventoinnissa löydettiin yhteensä 15 kpl. Näitä ovat kellarikuopat, muut kuopat (esim. tervahautojen läheisyydessä esiintyvät tervaskantojen nostokuopiksi tulkitut kuopat), rakennusten perustukset, kiviaindat, 1940 –luvun turpeennostoalue sekä muut eri tyyppiset kohteet, jotka eivät useimmiten nuoruutensa vuoksi ole muinaismuistolain nojalla rauhoitettavia kohteita.

Allekirjoitus

Kuusjoella 20.1.2012

Jouni Taivainen

Lähteet

Hokkanen, K. ja Virkki H. 2007. Kanta-Hämeen muinaisrannat. Itämeren varhaisvaiheiden visualisointi. Geologian tutkimuskeskus GTK.

Ihamäki 1 kivikautinen asuinpaikka

MH-tunnus: 135463

Kohdetyyppi:	1 Asuinpaikat	Haltija:	121 Metsätalous Länsi-Suomi
Ajoitus:	7111 Kivikausi	Ylläpitäjä:	121 Metsätalous Länsi-Suomi
Rakentamisvuosi:		Kunta:	Humppila
Lukumäärä:	1		

Koordinaattiselitys:		Geometria tuotettu:	4 Gps-mittaus, korjaamaton
Koordinaatit:	X 6763036, Y 3301330, Z 102	Löydöt:	KM 39018

Taustatiedot

Kohde löytyi inventoinnissa 2.8.2011.

Ympäristön kuvaus

Mätästetty hakkuuaukea, etelärinne, jonka maaperä on melko kivinen hiekkamaa. Siellä täällä on noin metrin korkeita maakiviä.

Kohteen kuvaus

Mätästyslaikuista löytyi runsaasti kvartsi-iskoksia, joista otettiin näytteitä talteen. Löydöt rajautuivat isojen maakivien ympäristöön muinaisrantaterassin korkeimmalle kohdalle, joka erottuu pienenä kumpareena maastossa, mutta ei näy peruskartan korkeuskäyrissä.

Kohteen rajaus

Alue on rajattu löytöjen perusteella. Havainto-olosuhteet kentällä olivat erittäin hyvät, sillä alue oli laikutettu hiljattain, eikä kasvillisuus peittänyt maastoa. Kvartsia ei alueen maaperässä havaittu muualla kuin rajatulla löytöalueella, vaikka mätästettyä aluetta tarkasteltiin hyvin laajasti ja perusteellisesti ympäristössä.

Tulkinta

Kyseessä on kivikautinen asuinpaikka, joka näyttäisi sijaitsevan Ancyliusjärven muinaisella rantaterassilla.

Lisätietoja**Toimenpiteet****Tarkastukset**

Tila: 3 Toteutettu Laji: 6 Suojeluarvojen tarkastus Tarkastusvuosi: 2011
Tarkastuspv: 2.8.2011 Tarkastaja: J. Taivainen
Kuvaus: KMO kulttuuriperintöinventointi 2011

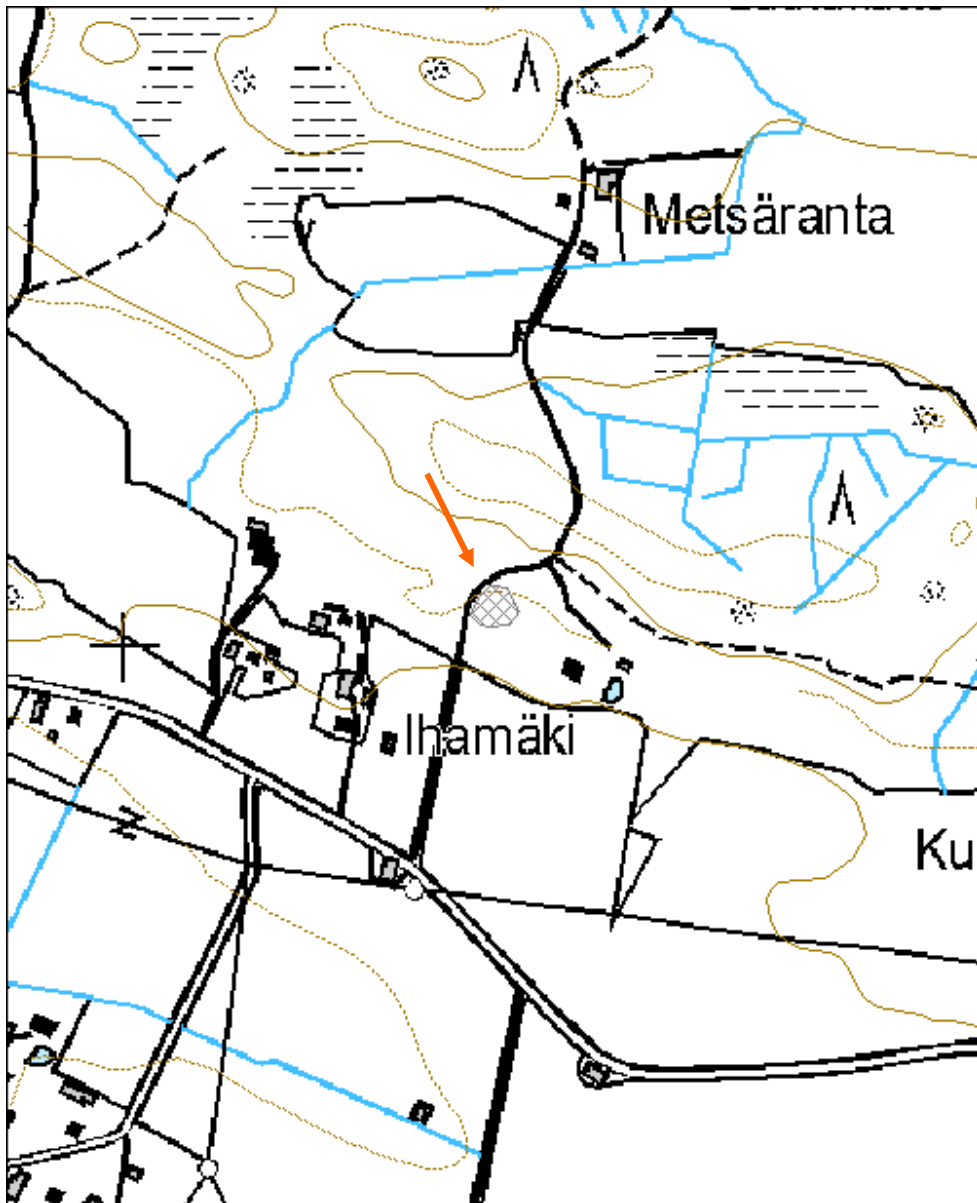
**Viranomais-
rekisterinro:****Kunto:** 2 Kesinkertainen

Arvotus:	3 Esitys mj-luokka II	Olotila:	2 Ei käytössä
Selitys:		Kohteen suojelu:	9 Muu suojeluarvo
		Selitys:	
Ympäristön suojelu:	0 Ei määritelty		
Selitys:			



Asuinpaikka kuvan keskellä hakkuuaukealla. Eero Kakkuri alueen edustalla. Etelästä.

Kohdetyyppi:	1 Asuinpaikat	Copyright:	© <i>Metsähallitus 2008</i> © <i>Maanmittauslaitos 1/MML/08</i>
Koordinaatit:	X 6763036, Y 3301330, Z 102	Mittakaava:	1:5000



Paltanmetsä 1 kivikautinen asuinpaikka

MH-tunnus: 137847

Kohdetyyppi:	1 Asuinpaikat	Haltija:	121 Metsätalous Länsi-Suomi
Ajoitus:	7111 Kivikausi	Ylläpitäjä:	121 Metsätalous Länsi-Suomi
Rakentamisvuosi:		Kunta:	577 PAIMIO
Lukumäärä:	1		

Koordinaattiselitys:		Geometria tuotettu:	6 Digitointi, mittakaava >=1:10000
Koordinaatit:	X 6703921, Y 3263000, Z 37	Löydöt:	KM 39019

Taustatiedot

Kohde löytyi inventoinnissa 12.8.2011.

Ympäristön kuvaus

Uudistuskypsä kuusivaltainen metsä, etelään avautuvan hiekkarinteen loivasti viettävä terassi, joka rajautuu idässä kalliopaljastumaan.

Kohteen kuvaus

Kohteessa on vanha, lapiolla kaivettu, sammaloitunut, muodoltaan epäsäännöllinen hiekkakuoppa, jonka halkaisija vaihtelee 4-10 metrin välillä. Kuopan syvyys on noin 1,2 metriä. Muutoin sammaloituneen kuopan pohjoistörmässä erottui tuore mäyrän kaivama kolo, jonka pintahiekassa erottui saviastian pala. Hiekasta löytyi lisäksi iso kvartsi-iskos, kun hieman tongin mäyrän kaivamaa maata. Tasoitin lapiolla kuopan pohjoisprofiilia aivan mäyrän kolon vierestä. Siitä paljastui noin 20-30 cm vahva likamaakerros, jossa oli palaneita kiviä. Kyseessä lienee tulisijan jäännös, joka on osittain tuhoutunut hiekan otossa ja ehkä mäyränkin kaivelussa. Tein lisäksi koepiston aivan kuopan reunan tuntumaan, mikä paljasti vastaavan kerrostuman koskemattoman maan puolelta. Tein useita koepistoja ympäristöön muutaman kymmenen metrin säteelle, mutta niistä ei löytynyt mitään. Tarkastelin maastoa laajalta alueelta tehden koepistoja useamman hehtaarin alalla, lisäksi tarkkailin maaperää tuulen kaatamien puiden juurakoista, mutta löysin lisäksi ainoastaan yhden kvartsi-iskoksen, joka sijaitsee tästä paikasta noin 150 metriä itään (Paltanmetsä 2).

Kohteen rajaus

Kohde on rajattu aluemaisesti noin 40 x 40 metrin kokoiseksi alaksi. Rajauksen perusteena on käytetty löytöjä sekä topografiaa. Vaikka koepistoista ei löydetty muita löytöjä eikä merkkejä kulttuurikerroksista, saattaa niitä löytöpaikan lähistöllä olla. Peitteisessä metsämaassa löytöjen havainnoiminen on aina vaikeaa.

Tulkinta

Löytökorkeuden ja löytöjen perusteella kyseessä on kivikautinen asuinpaikka. Kivikaudella alue on ollut salmen etelärannalla sijaitseva ilmeisesti pienialainen leiri- tai asuinpaikka. Se on rajautunut rantavyöhykkeelle eli sille kapealle rinneterassille, jossa se nyt sijaitsee. Itäpuolella se rajautuu kallioon, pohjoisessa nousevaan rinteeseen ja kallioon, lännessä vetiseen maahan ja etelässä muinaiseen merenrantaviivaan.

Lisätietoja

Toimenpiteet
Tarkastukset

Tila: 3 Toteutettu Laji: 6 Suojeluarvojen tarkastus Tarkastusvuosi: 2011
 Tarkastuspvm: 12.8.2011 Tarkastaja: J. Taivainen
 Kuvaus: KMO kulttuuriperintöinventointi 2011

**Viranomais-
rekisterinro:**
Kunto: 2 Keskinertainen

Arvotus: 3 Esitys mj-luokka II

Olotila: 2 Ei käytössä

**Kohteen
suojelu:** 9 Muu suojeluarvo

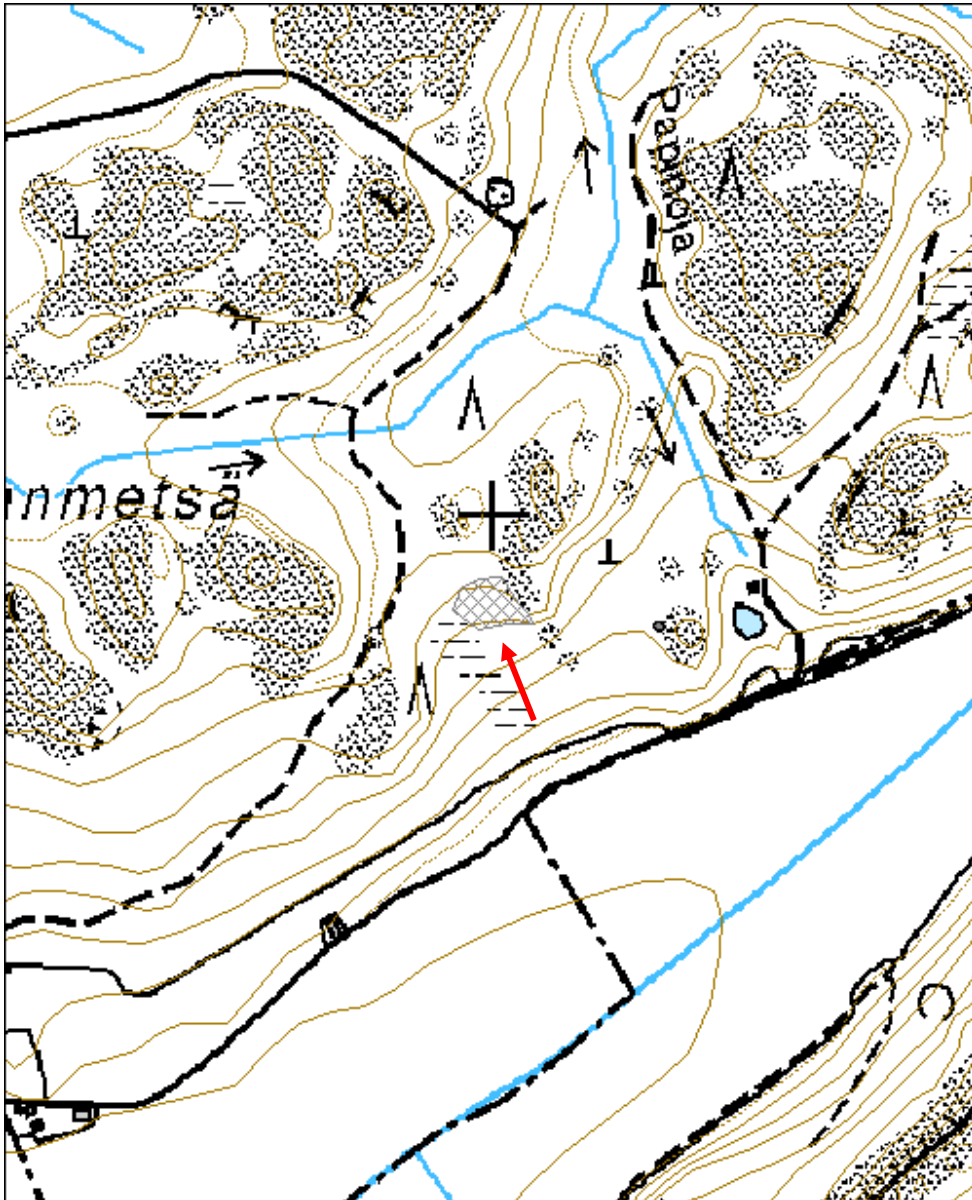
Selitys:
Selitys:
**Ympäristön
suojelu:**

0 Ei määritelty

Selitys:


Yleiskuva asuinpaikasta löydöt kuvan keskeltä vanhan hiekkakuopan reunasta maapaljastumasta.. Etelästä.

Kohdetyyppi:	1 Asuinpaikat	Copyright:	© Metsähallitus 2008 © Maanmittauslaitos 1/MML/08
Koordinaatit:	X 6703921, Y 3263000, Z 37	Mittakaava:	1:5000



Paltanmetsä 2 kivikautinen asuinpaikka?

MH-tunnus: 137864

Kohdetyyppi:	2 Asuinpaikat?	Haltija:	121 Metsätalous Länsi-Suomi
Ajoitus:	7111 Kivikausi	Ylläpitäjä:	121 Metsätalous Länsi-Suomi
Rakentamisvuosi:		Kunta:	577 PAIMIO
Lukumäärä:	1		

Koordinaattiselitys:		Geometria tuotettu:	4 Gps-mittaus, korjaamaton
Koordinaatit:	X 6703901, Y 3263148, Z 25	Löydöt:	KM 39020

Taustatiedot

Kohde löytyi inventoinnissa 12.8.2011.

Ympäristön kuvaus

Loiva etelärinne, jossa kasvaa uudistuskypsää kuusikkoa.

Kohteen kuvaus

Tuulen kaataman ison kuusen juurakosta löytyi yksi kvartsi-iskos. Maaperä oli melko kivistä hiekkaa. Lähistölle tehdyistä koepistoista ei löytynyt muita merkkejä asuinpaikasta.

Kohteen rajaus

Kohde rajautuu pistemäisesti löytöpaikan mukaan.

Tulkinta

Kyseessä saattaa olla irtolöytö tai pienialainen asuinpaikka. Alueen topografia sopisi hyvin pienialaiselle asuinpaikalle. Toisaalta löytö voi liittyä myös samassa inventoinnissa havaittuun Paltanmetsä 1:n kivikautiseen asuinpaikkaan, joka sijaitsee kohteesta noin 150 metriä länteen. Paltanmetsä 1:n ja Paltanmetsä 2:n väliseltä alueelta ei kuitenkaan löydetty muita merkkejä esihistoriallisesta toiminnasta.

Lisätietoja
Toimenpiteet
Tarkastukset

 Tila: 3 Toteutettu Laji: 6 Suojeluarvojen tarkastus Tarkastusvuosi: 2011
 Tarkastuspvm: 12.8.2011 Tarkastaja: J. Taivainen
 Kuvaus: KMO kulttuuriperintöinventointi 2011

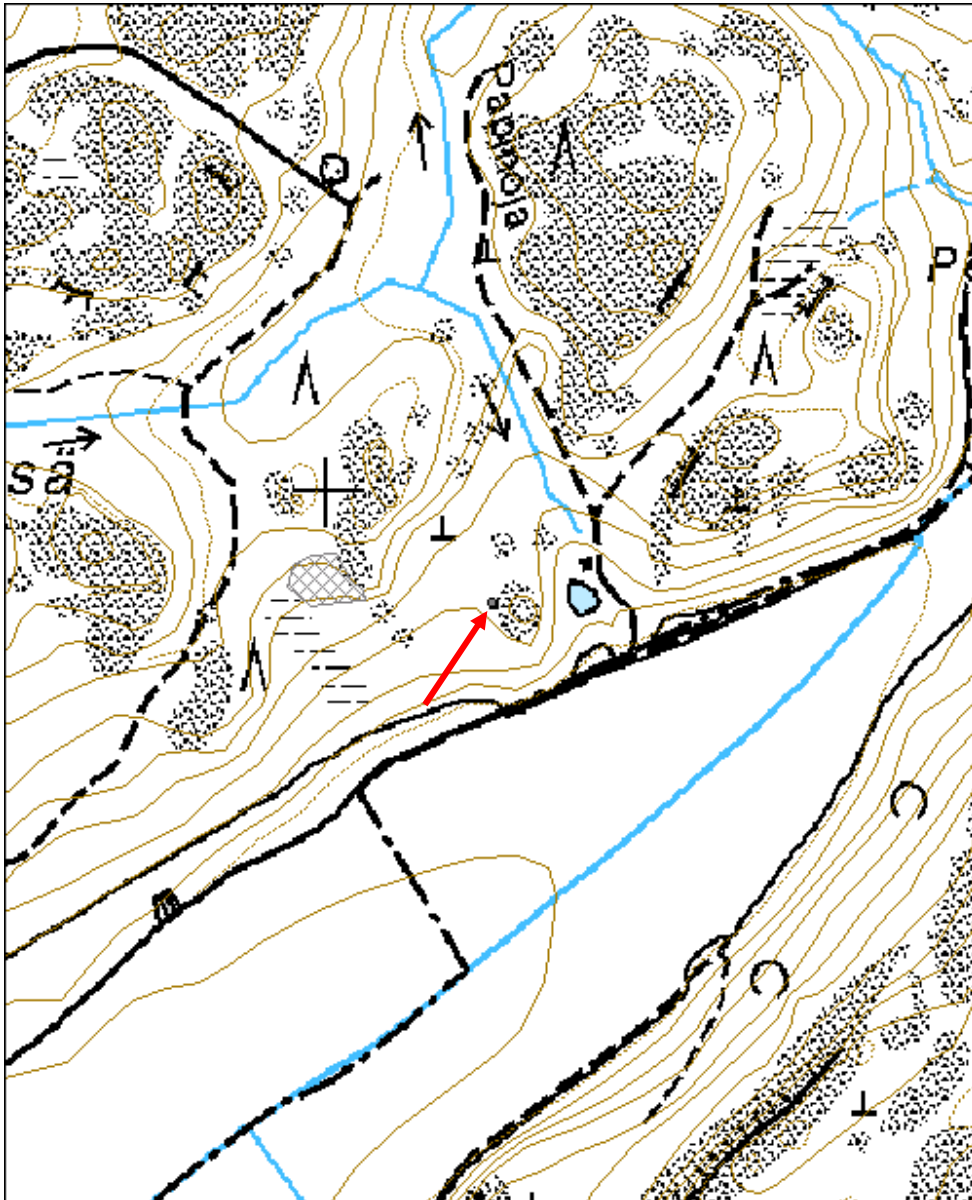
Viranomaisrekisterinro:		Kunto:	0 Ei määritelty
		Olotila:	2 Ei käytössä
Arvotus:	3 Esitys mj-luokka II	Kohteen	9 Muu suojeluarvo

Selitys:	suojelu:
	Selitys:
Ympäristön suojelu:	0 Ei määritelty
Selitys:	



Kvartsi-iskoksen löytöpaikka kaatuneen puun juurakon alta. Lounaasta.

Kohdetyyppi:	2 Asuinpaikat?	Copyright:	© Metsähallitus 2008 © Maanmittauslaitos 1/MML/08
Koordinaatit:	X 6703901, Y 3263148, Z 25	Mittakaava:	1:5000



Mäkitalo kivikautinen asuinpaikka	MH-tunnus: 138029
--	--------------------------

Kohdetyyppi: 1 Asuinpaikat	Haltija: 121 Metsätalous Länsi-Suomi
Ajoitus: 7111 Kivikausi	Ylläpitäjä: 121 Metsätalous Länsi-Suomi
Rakentamisvuosi:	Kunta: 577 PAIMIO
Lukumäärä: 1	

Koordinaattiselitys:	Geometria tuotettu: 6 Digitointi, mittakaava >=1:10000
Koordinaatit: X 6711480, Y 3266305, Z 40	Löydöt:

Taustatiedot

Kohde on muinaisjäännösrekisterissä tunnuksella 1000004288 ja se tarkastettiin inventoinnissa 19.8.2011.

Ympäristön kuvaus

Kyseessä on etelään ja länteen avautuva metsä- ja peltorinne.

Kohteen kuvaus

Kohde on aiemmin löydetty arkeologisessa inventoinnissa, jolloin pellon pinnalla on havaittu kvartsi-iskoksia. Tarkastushetkellä kvartsi-iskoksia oli jonkun verran maan pinnalla, mutta niitä ei otettu talteen. Aluetta ei myöskään koekuopitettu.

Kohteen rajaus

Kohteen rajaukseen ei esitetä muutoksia. Se on pääasiassa yksityismaalla, ainoastaan itäreunan koillisin osa leikkaa vähäisessä määrin Metsähallituksen maata tien itäreunassa, jossa alue alkaa jyrkästi kohota kalliorinteeseen.

Tulkinta

Kyseessä on kivikautinen asuinpaikka.

Lisätietoja

Mj-rekisteri.

Toimenpiteet
Tarkastukset

Tila: 3 Toteutettu Laji: 6 Suojeluarvojen tarkastus Tarkastusvuosi: 2011
 Tarkastuspvm: 19.8.2011 Tarkastaja: J. Taivainen
 Kuvaus: KMO kulttuuriperintöinventointi 2011

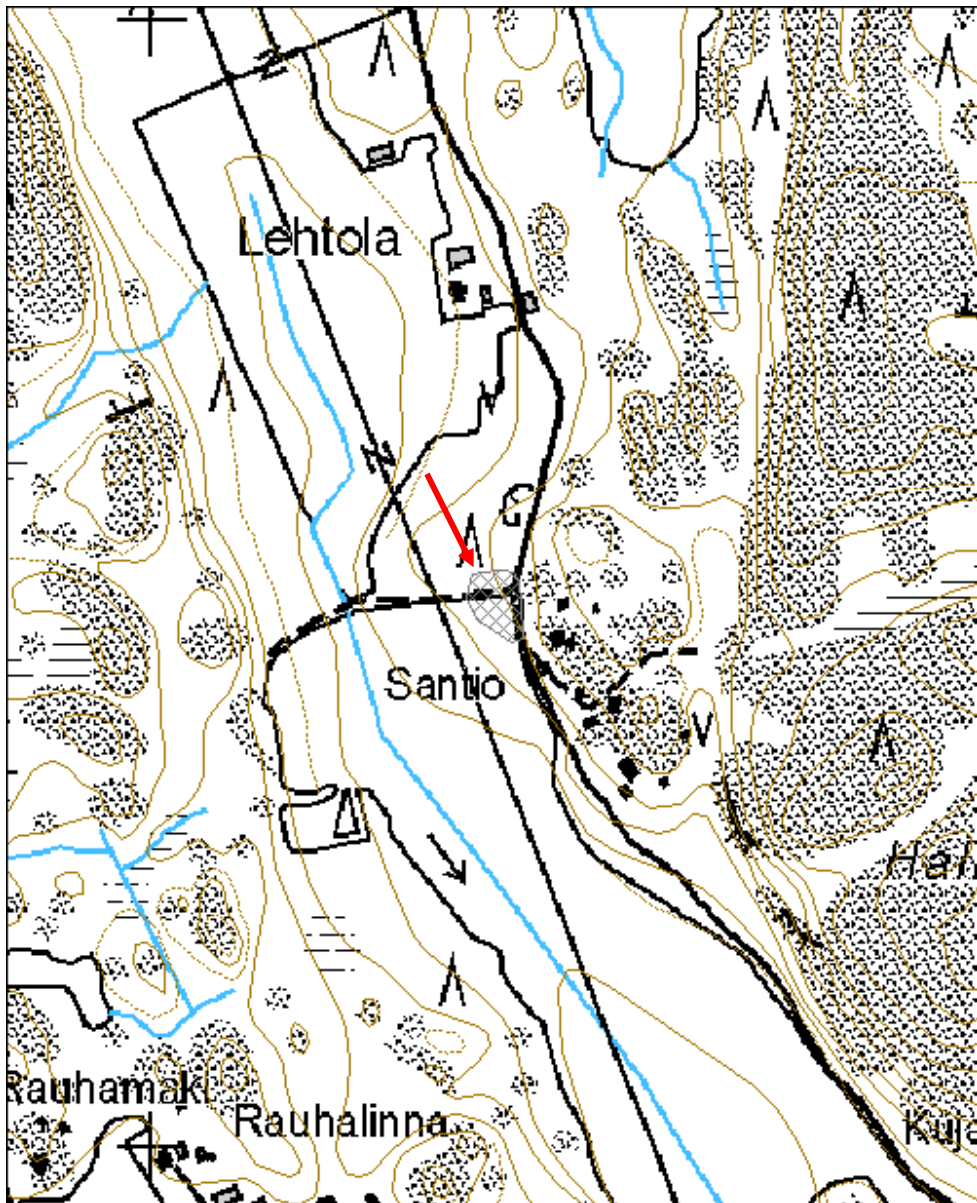
Viranomaisrekisterinro: 1000004288	Kunto: 2 Keskinertainen
	Olotila: 2 Ei käytössä
Arvotus: 3 Esitys mj-luokka II	Kohteen 2 Muinaisjäännösrekisteri II

Selitys:	suojelu:
	Selitys:
Ympäristön suojelu:	0 Ei määritelty
Selitys:	



Asuinpaikka etualan metsikössä ja pellonreunassa. Pohjoisesta.

Kohdetyyppi:	1 Asuinpaikat	Copyright:	© Metsähallitus 2008 © Maanmittauslaitos 1/MML/08
Koordinaatit:	X 6711480, Y 3266305, Z 40	Mittakaava:	1:5000



Puosinkallio hautaröykkiö	MH-tunnus: 138528
----------------------------------	--------------------------

Kohdetyyppi:	3 Hautapaikat	Haltija:	121 Metsätalous Länsi-Suomi
Ajoitus:	7112 Pronssikausi	Ylläpitäjä:	121 Metsätalous Länsi-Suomi
Rakentamisvuosi:		Kunta:	734 Salo
Lukumäärä:	3		

Koordinaattiselitys:	Geometria tuotettu: 0 Ei tiedossa
Koordinaatit: X 6672672, Y 3275776	Löydöt:

Taustatiedot

Kohde on merkitty muinaisjäännösrekisteriin ja tarkastettiin inventoinnissa 20.7.2011.

Ympäristön kuvaus

Röykkiöt sijaitsevat kalliopohjalla, kolmiomittaustornin vieressä, hiekkakuopista kaakkoon. Paikalta on komea näkymä merelle. Merenranta on 200 m päässä idässä.

Kohteen kuvaus

Muinaisjäännösrekisterin mukainen kuvaus:

"Kolme hautaröykkiötä jonossa N-S-suuntaisesti. Pohjoisimman, suurimman halkaisija on 15-18 m, seuraavan 6 - 8 m ja eteläisimmän 5 m. Vuoden 1928 tiedon mukaan Särkisaloon kunta olisi ajanut runsaasti kiviä röykkiöistä kirkkolaiturille 1900-luvun alussa. Appelgrenin tiedon mukaan kapteeni Forsström olisi kaivanut röykkiöaluetta v. 1879, jolloin löytyi tuhkaa, hiiliä ja luunsirpaleita sekä pronssisoljen puolikas ja pronssimiekka tai -tikari, jotka joutuivat hukkaan. Tarkastushetkellä kohde oli hyväkuntoinen.

Kohteen rajaus

Kohde rajautuu Museoviraston tekemän rajauksen mukaisesti.

Tulkinta

Kyseessä on kolmen pronssikautisen hautaröykkiön muodostama kokonaisuus.

Lisätietoja
Toimenpiteet
Tarkastukset

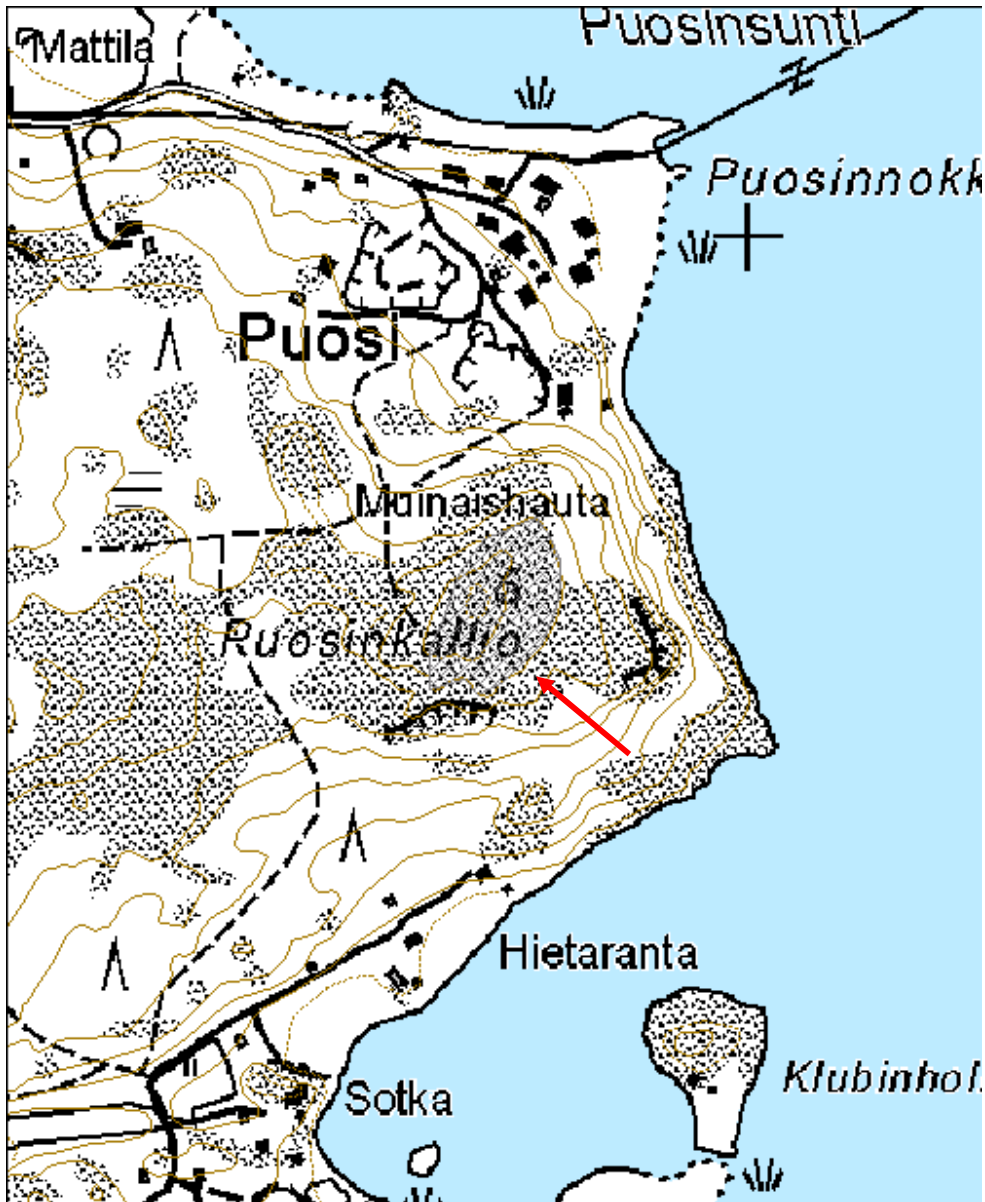
H.J. Appelgren 1895, inventointi
 Anna-Liisa Hirviluoto 1970, tarkastus
 Juha Ruohonen 2002, inventointi

Viranomais- rekisterinro:	784010002	Kunto:	Hyvä
Arvotus:	2 Esitys mj-luokka I	Olotila:	2 Ei käytössä
Selitys:		Kohteen suojelu:	1 Muinaisjäännösrekisteri I
		Selitys:	
Ympäristön suojelu:	0 Ei määritelty		
Selitys:			



Yleiskuva. Lännestä.

Kohdetyyppi:	3 Hautapaikat	Copyright:	© Metsähallitus 2008 © Maanmittauslaitos 1/MML/08
Koordinaatit:	X 6672672, Y 3275776	Mittakaava:	1:5000



Niihapää 3 pyyntikuoppa

MH-tunnus: 135856

Kohdetyyppi:	9 Valmistuspaikat/työpaikat	Haltija:	121 Metsätalous Länsi-Suomi
Ajoitus:	7199 Ajoitus epäselvä	Ylläpitäjä:	121 Metsätalous Länsi-Suomi
Rakentamisvuosi:		Kunta:	169 Jokioinen
Lukumäärä:	13		

Koordinaattiselitys:		Geometria tuotettu:	6 Digitointi, mittakaava >=1:10000
Koordinaatit:	X 6760321, Y 3310776, Z 115	Löydöt:	

Taustatiedot

Kohde löytyi inventoinnissa 4.8.2011.

Ympäristön kuvaus

Kyseessä on kaakko-luode -suuntainen harju, hiekka- ja soramaata. Pääpuulaji mänty.

Kohteen kuvaus

Kohteeseen kuuluu kaikkiaan 13 kuoppaa, joiden halkaisija vaihtelee noin 2,5-4,5 metrin välillä, syvyys 0,5-1,2 metrin välillä. Kuopat ovat muodoltaan maljamaisen pyöristyneitä tai ovaaleja ja niiden ympärillä on useimmiten havaittava valli. Kuopat muodostavat noin puolen kilometrin mittaisen jonon muodostelman pääasiassa harjun länsirinteen terassilla. Yksi kuoppa on harjun laella. Aluetta tarkasteltiin melko laajasti, mutta on mahdollista, että kaikkia kuoppia ei löydetty. Harjun itärinne on jyrkkä ja kivinen, sitä ei juuri tarkasteltu. Kohteen läheisyydessä on kellarirakennus aivan tien vieressä, sen luoteispuolella tien vieressä, noin 15 metriä kellarista luoteeseen on kaksi perättäistä vanhaa maanottokuoppaa, ne eivät kuulu kohteeseen.

Kuoppa 1 sijaitsee noin 20 metriä polusta lounaseen. Se on muodoltaan suppilomainen, sammaloitunut kuoppa, vallit ympärillä. Kuopan halkaisija on 3,5 ja syvyys 0,8 metriä. Kairauksessa paljastui normaali maannos ei hiiltä. Kuopan reunassa kasvavaan kuuseen tehtiin ikäkairaus joka antoi sen iäksi 50 vuotta.

Kuoppa 2 sijaitsee polusta metrin lounaseen. Se on muodoltaan, kuten kuoppa nro 1, halkaisijaltaan 3 ja syvyydeltään 0,5 metriä. kairauksessa kuopan pohjalla oli sammalen alla 40 cm ruskeaa hiekkaa. Kuopan ympärillä on heikot vallit.

Kuoppa 3 sijaitsee noin 15 m polusta lounaseen loivassa rinteessä. Sen halkaisija on 3 ja syvyys 0,5 metriä. Alarinteen puolella on selkeät vallit. Kairauksessa normaali maannos.

Kuoppa 4 sijaitsee edellisestä noin 3 metriä luoteeseen ja on polussa kiinni. Sen halkaisija on 4,5 m ja syvyys 0,6 metriä. Kuoppa on muodoltaan suppilomainen ja sen ympärillä on vallit. Kuoppa on täytetty polun puolelta kivellä ja betonin kappaleilla.

Kuoppa 5 sijaitsee radiokuunteluasemasta 35 metriä itään ja polusta 20 metriä etelään, loivassa rinteessä. Kuopan halkaisija 2,7 ja syvyys 0,7 metriä. Kuoppa on sammaloitunut ja sitä ympäröivät vallit ovat katkonaiset. Kairauksessa paljastui likamaata 50 cm.

Kuoppa 6 sijaitsee polusta 2 metriä etelään aivan radiokuunteluaseman tontin kulmalla, kahden ison kuusen välissä. Laakea, sammaloitunut ja loivapiirteinen kuoppa on muodoltaan soikea ja rinteen suuntainen. Mitoiltaan 3,6 x 4,4 ja syvyydeltään 0,6 metriä. Kairauksessa paljastui likamaata 40 cm vahvuudelta.

kuoppa 7 sijaitsee harjanteella polun pohjoisteunassa kiinni. Se on muodoltaan soikea, mitoiltaan 2,6 x 2,3 ja syvyydeltään 0,7 metriä. Kuopan ympärillä on vallit. Kairauksessa paljastui likamaata 40 cm

vahvuudelta. Kuoppa 8 sijaitsee harjun laella polun eteläreunassa, noin 50 metrin päässä sorakuopasta kaakkoon. Kuoppa on loivapiirteinen ja sammaloitunut sekä osin hakkuutähteen peittämä. Kuopan halkaisija on 2 ja syvyys 0,5 metriä. Kairaus ei soran takia oikein onnistunut.

Kuoppa 9 sijaitsee harjun länsiterassilla sen halkaisija on 3,5 ja syvyys 0,8 metriä. Kuoppa on profiililtaan loivapiirteinen ja sammaloitunut. Kairauksessa paljastui 40 cm ruskeaa likamaata.

Kuoppa 10 on halkaisijaltaan 4,5 ja syvyydeltään 1,2 metriä. Kairauksessa paljastui 40 cm likamaata. Kuopan ympärillä on vallit.

Kuoppa 11 sijaitsee edellisestä noin 20 metriä etelään. Sen halkaisija on 3,5 ja syvyys 0,5 metriä. Kuopan ympärillä on vallit ja sen keskellä kasvaa isohko mänty

Kuoppa 12 sijaitsee tiestä 5 metriä pohjoiseen harjun etelärinteessä. Kuoppa on muodoltaan loivan maljamainen ja sen ympärillä on vallit. Kuopan halkaisija on 3 ja syvyys 0,5 metriä. Kairauksessa pohjalta paljastui 50 cm tummaa likamaata.

Kuoppa 13 sijaitsee noin 10 metriä kellarista koilliseen ja saman verran tiestä pohjoiseen. Kuoppa on muodoltaan soikea ja mitoiltaan 4 x 4,5 metriä, syvyydeltään 0,5 metriä. Kuoppaa ympäröivät vallit ovat osin tuhoutuneet, sillä kuopan päältä menee korjuuura. Kuoppa on kuitenkin hyvin erotettavissa edelleen. Kairauksessa paljastui likamaata 50 cm vahvuudelta kuopan keskeltä.

Kohteen rajaus

Kohde rajautuu aluemaisesti.

Tulkinta

Kyseessä vaikuttaisi olevan melko laaja pyyntikuoppaketju. Ikää on vaikea määrittää, mutta luultavasti se on vähintään satoja vuosia. Kohde sijaitsee pyyntikuopille tyypillisessä ympäristössä kapeassa harjumuodostumassa.

Lisätietoja
Toimenpiteet
Tarkastukset

Tila: 3 Toteutettu Laji: 6 Suojeluarvojen tarkastus Tarkastusvuosi: 2011
 Tarkastuspv: 4.8.2011 Tarkastaja: J. Taivainen
 Kuvaus: KMO kulttuuriperintöinventointi 2011

**Viranomais-
rekisterinro:**
Kunto: 1 Hyvä

Arvotus: 3 Esitys mj-luokka II

Olotila: 2 Ei käytössä

**Kohteen
suojelu:** 9 Muu suojeluarvo

Selitys:
Selitys:
**Ympäristön
suojelu:**

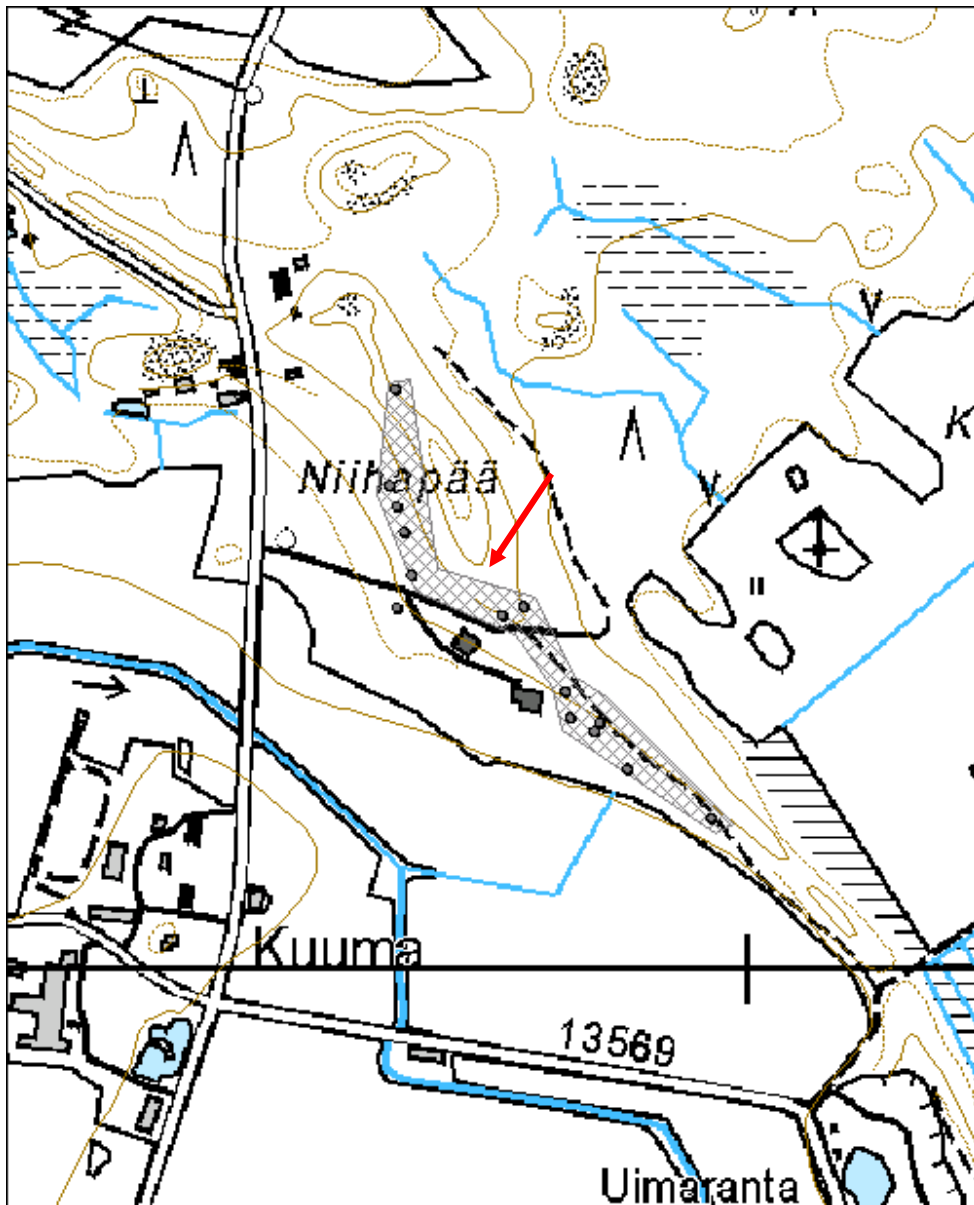
0 Ei määritelty

Selitys:



Eero Kakkuri kuopassa nro 10. Idästä.

Kohdetyyppi:	9 Valmistuspaikat/työpaikat	Copyright:	© Metsähallitus 2008 © Maanmittauslaitos 1/MML/08
Koordinaatit:	X 6760321, Y 3310776, Z 115	Mittakaava:	1:5000



Ojanperä 1 pyyntikuoppa	MH-tunnus: 135923
--------------------------------	--------------------------

Kohdetyyppi:	9 Valmistuspaikat/työpaikat	Haltija:	121 Metsätalous Länsi-Suomi
Ajoitus:	7199 Ajoitus epäselvä	Ylläpitäjä:	121 Metsätalous Länsi-Suomi
Rakentamisvuosi:		Kunta:	169 Jokioinen
Lukumäärä:	1		

Koordinaattiselitys:	Geometria tuotettu:
Koordinaatit:	4 Gps-mittaus, korjaamaton
X 6759576, Y 3311450, Z 120	Löydöt:

Taustatiedot

Kohde löytyi inventoinnissa 5.8.2011.

Ympäristön kuvaus

Harjun pohjoisrinteen terassilla. Mäntyhiekkakangas.

Kohteen kuvaus

Kohde sijaitsee noin 20 metriä tiestä pohjoiseen. Kyseessä on loivapiirteinen sammaloitunut kuoppa, jota ympäröi heikosti erottuvat vallit. Kuopan halkaisija on noin 4,5 ja syvyys 0,6 metriä. Pohjalta havaittiin kairan mitan verran likamaata (70 cm).

Kohteen rajaus

Kohde rajautuu pistemäisesti

Tulkinta

Kyseessä lienee pyyntikuoppa, ikä luultavasti vähintään satoja vuosia päätellen kuopan täyttyneestä profiilista.

Lisätietoja
Toimenpiteet
Tarkastukset

Tila: 3 Toteutettu Laji: 6 Suojeluarvojen tarkastus Tarkastusvuosi: 2011
 Tarkastuspvm: 5.8.2011 Tarkastaja: J. Taivainen
 Kuvaus: KMO kulttuuriperintöinventointi 2011

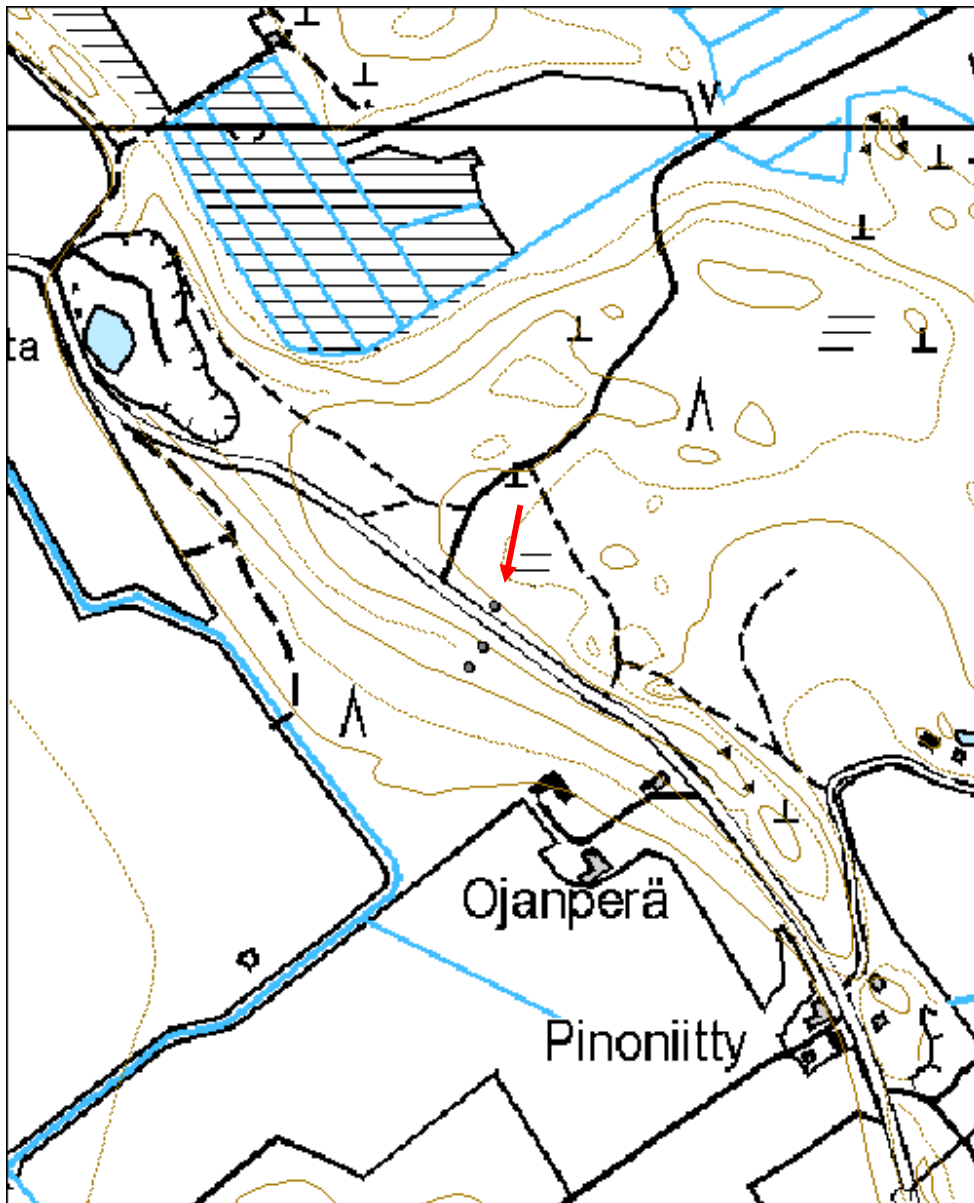
Viranomaisrekisterinro:	Kunto: 1 Hyvä
	Olotila: 2 Ei käytössä
Arvotus: 3 Esitys mj-luokka II	Kohteen suojelu: 9 Muu suojeluarvo

Selitys:	Selitys:
Ympäristön suojelu:	0 Ei määritelty
Selitys:	



Kohde kuvan keskellä pienen kuusen kohdalla. Pohjoisesta.

Kohdetyyppi:	9 Valmistuspaikat/työpaikat	Copyright:	© Metsähallitus 2008 © Maanmittauslaitos 1/MML/08
Koordinaatit:	X 6759576, Y 3311450, Z 120	Mittakaava:	1:5000



Ojanperä 2 pyyntikuoppa

MH-tunnus: 135924

Kohdetyyppi:	9 Valmistuspaikat/työpaikat	Haltija:	121 Metsätalous Länsi-Suomi
Ajoitus:	7199 Ajoitus epäselvä	Ylläpitäjä:	121 Metsätalous Länsi-Suomi
Rakentamisvuosi:		Kunta:	169 Jokioinen
Lukumäärä:	1		

Koordinaattiselitys:		Geometria tuotettu:	4 Gps-mittaus, korjaamaton
Koordinaatit:	X 6759539, Y 3311439, Z 120	Löydöt:	

Taustatiedot

Kohde löytyi inventoinnissa 5.9.2011.

Ympäristön kuvaus

Kohde sijaitsee harjun etelärinteen terassilla. Mäntyhiekkakangas.

Kohteen kuvaus

Kohde sijaitsee noin 20 metriä etelään tiestä. Kyseessä on maljamainen sammaloitunut loivapiirteinen kuoppa, jonka halkaisija on 3 ja syvyys 0,6 metriä. Kuoppaa ympäröi heikosti erottuvat vallit. Kuopassa on vanha sammaloitunut ison puun kanto.

Kohteen rajaus

Kohde rajautuu pistemäisesti.

Tulkinta

Kyseessä lienee pyyntikuoppa, jonka ikä on vähintään satoja vuosia kuopan profiilin pyöristymisestä päätellen.

Lisätietoja
Toimenpiteet
Tarkastukset

 Tila: 3 Toteutettu Laji: 6 Suojeluarvojen tarkastus Tarkastusvuosi: 2011
 Tarkastuspm: 5.8.2011 Tarkastaja: J. Taivainen
 Kuvaus: KMO kulttuuriperintöinventointi 2011

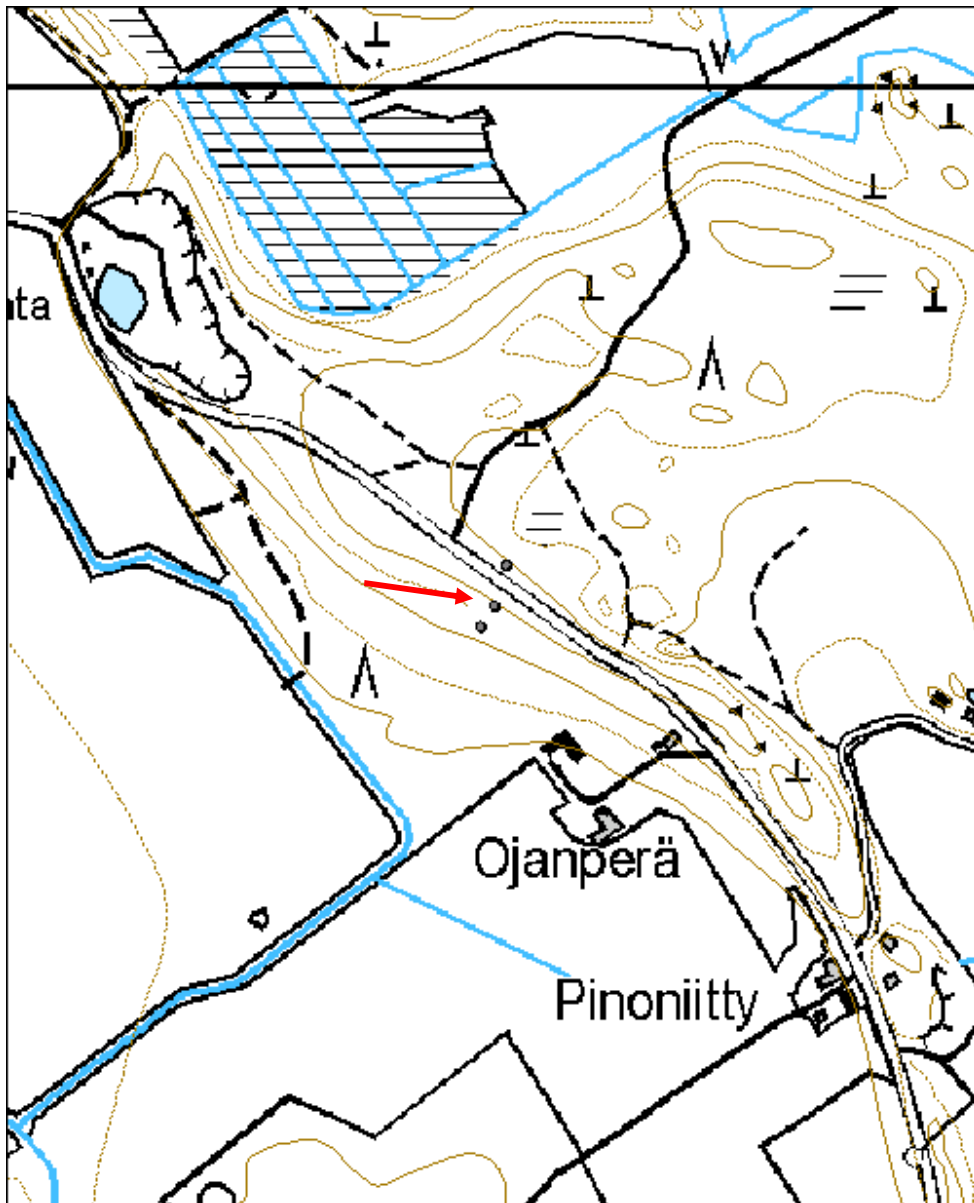
Viranomaisrekisterinro:		Kunto:	1 Hyvä
Arvotus:	3 Esitys mj-luokka II	Olotila:	2 Ei käytössä
		Kohteen suojelu:	9 Muu suojeluarvo

Selitys:	Selitys:
Ympäristön suojelu:	0 Ei määritelty
Selitys:	



Kohde kuvan keskellä.Luoteesta.

Kohdetyyppi:	9 Valmistuspaikat/työpaikat	Copyright:	© Metsähallitus 2008 © Maanmittauslaitos 1/MML/08
Koordinaatit:	X 6759539, Y 3311439, Z 120	Mittakaava:	1:5000



Ojanperä 3 pyyntikuoppa

MH-tunnus: 135926

Kohdetyyppi:	9 Valmistuspaikat/työpaikat	Haltija:	121 Metsätalous Länsi-Suomi
Ajoitus:	7199 Ajoitus epäselvä	Ylläpitäjä:	121 Metsätalous Länsi-Suomi
Rakentamisvuosi:		Kunta:	169 Jokioinen
Lukumäärä:	1		

Koordinaattiselitys:		Geometria tuotettu:	4 Gps-mittaus, korjaamaton
Koordinaatit:	X 6759521, Y 3311427, Z 115	Löydöt:	

Taustatiedot

Kohde löytyi inventoinnissa 5.8.2011.

Ympäristön kuvaus

Kohde sijaitsee harjun etelärinteen terassilla. Uudistuskypsan metsän puolella, nuoren kasvatusmetsän kuviorajan tuntumassa. Mäntyhiekkakangas.

Kohteen kuvaus

Kyseessä on loivapiirteinen vallien ympäröimä kuoppa, jonka halkaisija on kolme ja syvyys 0,5 metriä. Kuopan keskellä kasvaa pieni kuusi. Kairauksessa kuopan pohjalla havaittiin noin 30 cm:n vahvuudelta likamaata.

Kohteen rajaus

Kohde rajautuu pistemäisesti.

Tulkinta

Kyseessä lienee pyyntikuoppa, joka pyöristyneistä muodoistaan päätelleen lienee iältään vähintään satoja vuosia vanha.

Lisätietoja
Toimenpiteet
Tarkastukset

 Tila: 3 Toteutettu Laji: 6 Suojeluarvojen tarkastus Tarkastusvuosi: 2011
 Tarkastuspvm: 5.8.2011 Tarkastaja: J. Taivainen
 Kuvaus: KMO kulttuuriperintöinventointi

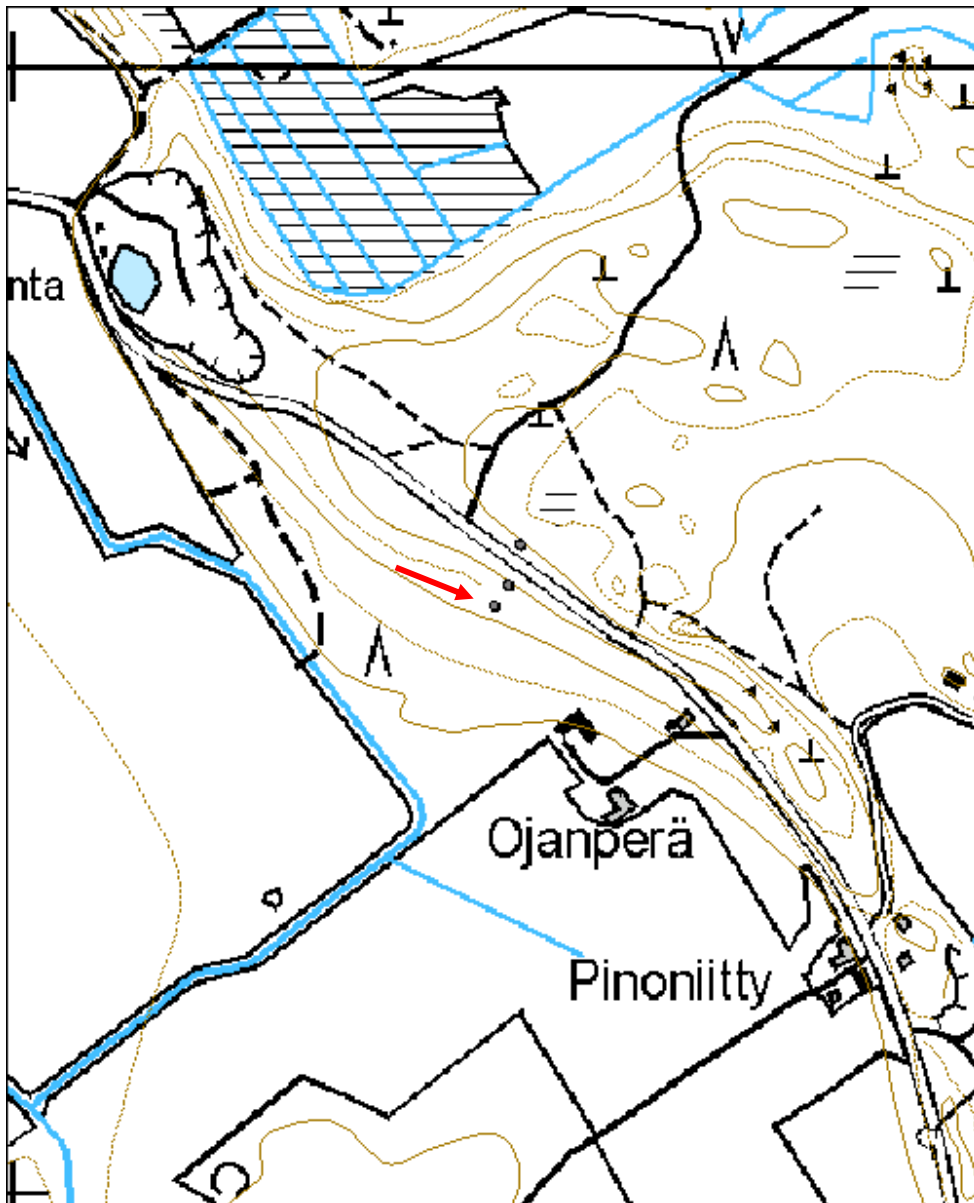
Viranomaisrekisterinro:		Kunto:	1 Hyvä
Arvotus:	3 Esitys mj-luokka II	Olotila:	2 Ei käytössä
		Kohteen	9 Muu suojeluarvo

Selitys:	suojelu:
	Selitys:
Ympäristön suojelu:	0 Ei määritelty
Selitys:	



Kohde kuvan keskellä kuusen kohdalla. Pohjoisesta.

Kohdetyyppi:	9 Valmistuspaikat/työpaikat	Copyright:	© Metsähallitus 2008 © Maanmittauslaitos 1/MML/08
Koordinaatit:	X 6759521, Y 3311427, Z 115	Mittakaava:	1:5000



Rantakallio 1 kivilatomus

MH-tunnus: 135464

Kohdetyyppi:	17 Kivi- ja maarakenteet	Haltija:	121 Metsätalous Länsi-Suomi
Ajoitus:	7118 Historiallinen aika	Ylläpitäjä:	121 Metsätalous Länsi-Suomi
Rakentamisvuosi:		Kunta:	103 Humppila
Lukumäärä:	1		

Koordinaattiselitys:		Geometria tuotettu:	4 Gps-mittaus, korjaamaton
Koordinaatit:	X 6757127, Y 3302290, Z 100	Löydöt:	

Taustatiedot

Kohde löytyi inventoinnissa 8.8.2011.

Ympäristön kuvaus

Kohde sijaitsee Kiipunjärven länsirannan tuntumassa, loivassa itärinteessä melko tasaisella maalla.

Kohteen kuvaus

Kyseessä on neliskantttinen sammalen peittämä kivilatomus, joka on kooltaan 2,7 x 2,9 metriä ja korkeudeltaan noin 0,3 metriä. Latomus on tehty luonnonkivistä. Latomuksen keskelle tehtiin koekuoppa, josta selvisi, että latomus koostuu 2- 3 kerroksesta kiviä, jotka olivat alempana murenevia ja vaikuttivat palaneilta. Latomuksen koilliskulmassa kasvavan koivun ikä on 75 vuotta lustokairauksen perusteella. Latomuksen ympäristöä kairattiin, mutta esim. kulttuurikerroksia ei tavattu vaan vaaleaa hietaa ja kivistä maata. Latomus erottuu nykyisellään melko hyvin, mutta voi peittyä kasvillisuuden alle helposti mataluudestaan johtuen. Latomus sijaitsee sekä tieltä että rannasta noin 15 metrin etäisyydellä.

Kohteen rajaus

Kohde rajautuu pistemäisesti.

Tulkinta

Kyseessä lienee tulisijan jäännös, ialtään yli 100 vuotias.

Lisätietoja**Toimenpiteet****Tarkastukset**

Tila: 3 Toteutettu Laji: 6 Suojeluarvojen tarkastus Tarkastusvuosi: 2011
Tarkastuspv: 8.8.2011 Tarkastaja: J. Taivainen
Kuvaus: KMO kulttuuriperintöinventointi 2011

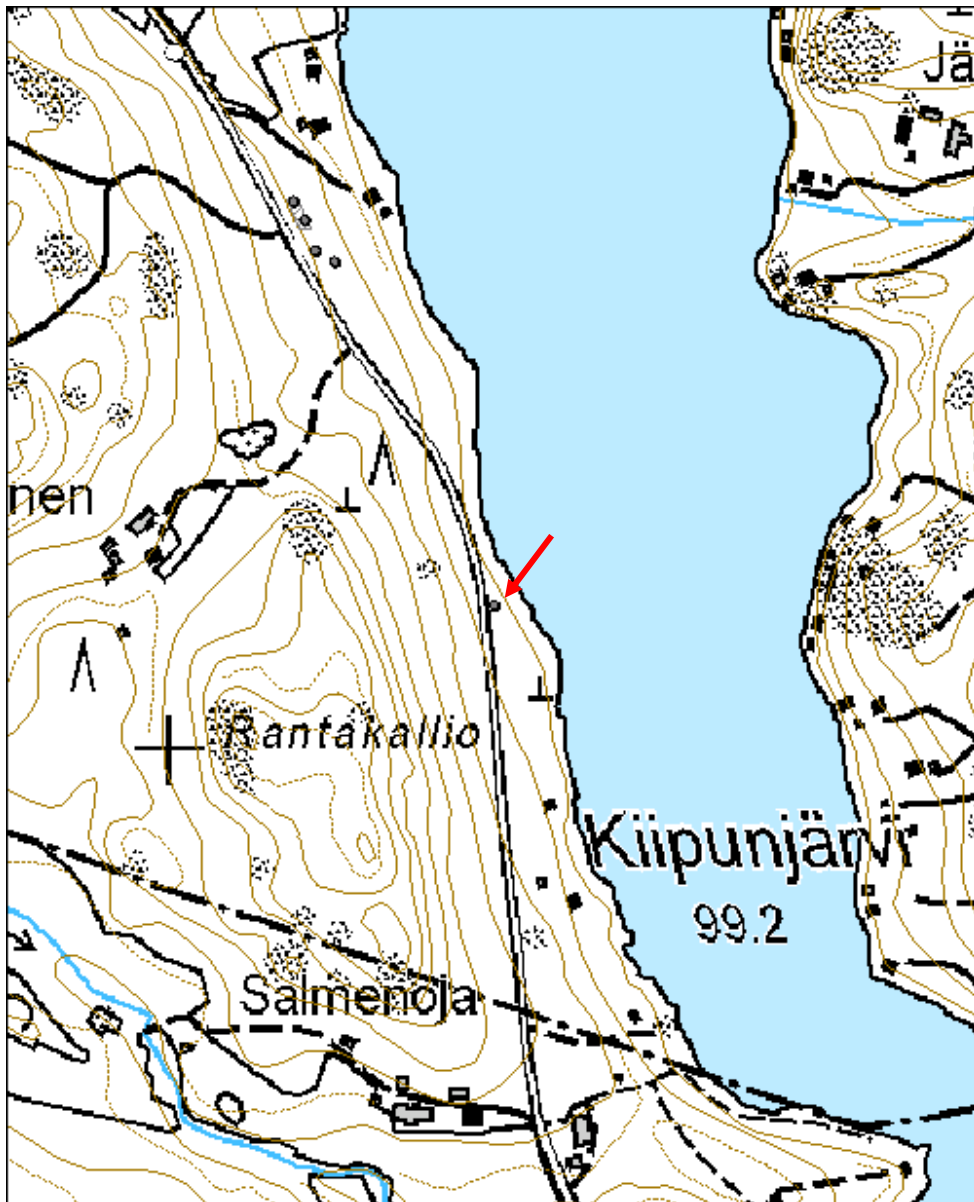
Viranomaisrekisterinro:	Kunto: 1 Hyvä
--------------------------------	----------------------

Arvotus:	3 Esitys mj-luokka II	Olotila:	2 Ei käytössä
Selitys:		Kohteen suojelu:	9 Muu suojeluarvo
		Selitys:	
Ympäristön suojelu:	0 Ei määritelty		
Selitys:			



Kohde kuvan keskellä, Eero Kakkuri latomuksen reunassa, taustalla Kiipunjärvi. Länestä.

Kohdetyyppi:	17 Kivi- ja maarakenteet	Copyright:	© Metsähallitus 2008 © Maanmittauslaitos 1/MML/08
Koordinaatit:	X 6757127, Y 3302290, Z 100	Mittakaava:	1:5000



Kiipunjärvi 1 naurishauta	MH-tunnus: 135823
----------------------------------	--------------------------

Kohdetyyppi:	9 Valmistuspaikat/työpaikat	Haltija:	121 Metsätalous Länsi-Suomi
Ajoitus:	7118 Historiallinen aika	Ylläpitäjä:	121 Metsätalous Länsi-Suomi
Rakentamisvuosi:		Kunta:	103 Humppila
Lukumäärä:	1		

Koordinaattiselitys:	Geometria tuotettu:
Koordinaatit:	Löydöt:
X 6757432, Y 3302148, Z 105	4 Gps-mittaus, korjaamaton

Taustatiedot

Kohde löytyi inventoinnissa 8.8.2011.

Ympäristön kuvaus

Loivan pohjoisrinteen lehtokuusikossa, maaperä melko kivinen. Aluskasvillisuutena mm. näsiä.

Kohteen kuvaus

Kohde sijaitsee rinteen taitteessa tasamaaterassilla, noin 25 metriä tiestä koilliseen. Kyseessä on hautamainen painanne, joka on muodoiltaan loivapiirteinen. Painanteen leveys on 2,2 ja pituus 3 metriä sekä syvyys 0,6 metriä. Painanteen pohjalle tehtiin kairaus, josta tuli esiin sammalen alainen noin 40 cm:n vahvuinen likamaa. Kuopan reunalla kasvavaan kuuseen tehtiin ikäkairaus, mikä kertoi sen olevan noin 50 vuotta vanha.

Kohteen rajaus

Kohde rajautuu pistemäisesti

Tulkinta

Kyseessä on varastokuoppa, todennäköisesti naurishauta, jonka ikä lienee yli 100 vuotta.

Lisätietoja
Toimenpiteet
Tarkastukset

Tila: 3 Toteutettu Laji: 6 Suojeluarvojen tarkastus Tarkastusvuosi: 2011
 Tarkastuspvm: 8.8.2011 Tarkastaja: J. Taivainen
 Kuvaus: KMO kulttuuriperintöinventointi 2011

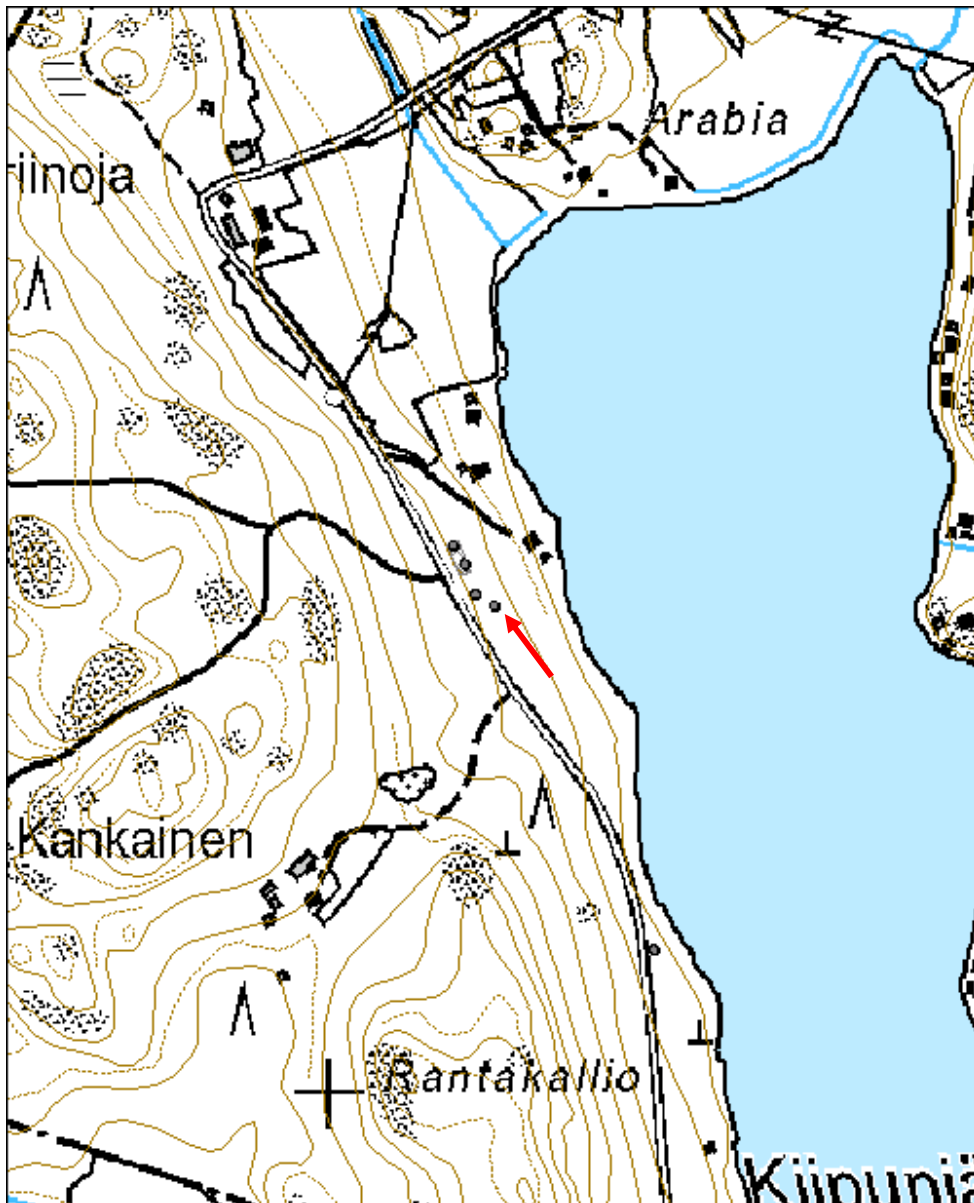
Viranomaisrekisterinro:	Kunto: 1 Hyvä
	Olotila: 2 Ei käytössä
Arvotus: 3 Esitys mj-luokka II	Kohteen 9 Muu suojeluarvo

Selitys:	suojelu:
	Selitys:
Ympäristön suojelu:	0 Ei määritelty
Selitys:	



Naurishauta kuvan keskellä, taustalla Eero Kakkuri ja Kiipunjärvi. Lännestä.

Kohdetyyppi:	9 Valmistuspaikat/työpaikat	Copyright:	© Metsähallitus 2008 © Maanmittauslaitos 1/MML/08
Koordinaatit:	X 6757432, Y 3302148, Z 105	Mittakaava:	1:5000



Kiipunjärvi 2 tervahauta	MH-tunnus: 135824
---------------------------------	--------------------------

Kohdetyyppi:	9 Valmistuspaikat/työpaikat	Haltija:	121 Metsätalous Länsi-Suomi
Ajoitus:	7118 Historiallinen aika	Ylläpitäjä:	121 Metsätalous Länsi-Suomi
Rakentamisvuosi:		Kunta:	103 Humpila
Lukumäärä:	1		

Koordinaattiselitys:	Geometria tuotettu:
Koordinaatit:	
X 6757442, Y 3302131, Z 105	4 Gps-mittaus, korjaamaton Löydöt:

Taustatiedot

Kohde löytyi inventoinnissa 8.8.2011.

Ympäristön kuvaus

Loiva koillisrinne, lehtokuusikko, melko kivinen maaperä.

Kohteen kuvaus

Kohde sijaitsee loivassa koillisrinteessä noin 10-15 metriä tiestä. Kyseessä on loivapiirteinen, sammaloitunut, kaksiosainen kuoppa, jonka leveys on 1,8 ja kokonaispituus 4,5 metriä. Kuoppa on suunnaltaan kaakko-luode. Kuopan pituussuunnassa on poikittain maakannas 2,5 metrin kohdalla, mikä jakaa rakenteen kahteen osaan. Ylemmän osan syvyys on 0,3 ja alemman osan syvyys 0,5 metriä. Alemmaan osaan tehty kairaus paljasti sammalen alaista likamaata noin 0,4 metrin vahvuudelta. Kohde erottuu melko huonosti maaperän heinäisyyden ja kuopan loivapiirteisen profiilin vuoksi.

Kohteen rajaus

Kohde rajautuu pistemäisesti.

Tulkinta

Kyseessä on tervahauta, joka edustaa ns. rännihauta -tyyppiä.

Lisätietoja
Toimenpiteet
Tarkastukset

Tila: 3 Toteutettu Laji: 6 Suojeluarvojen tarkastus Tarkastusvuosi: 2011
 Tarkastuspvm: 8.8.2011 Tarkastaja: J. Taivainen
 Kuvaus: KMO kulttuuriperintöinventointi

Viranomaisrekisterinro:
Kunto: 1 Hyvä

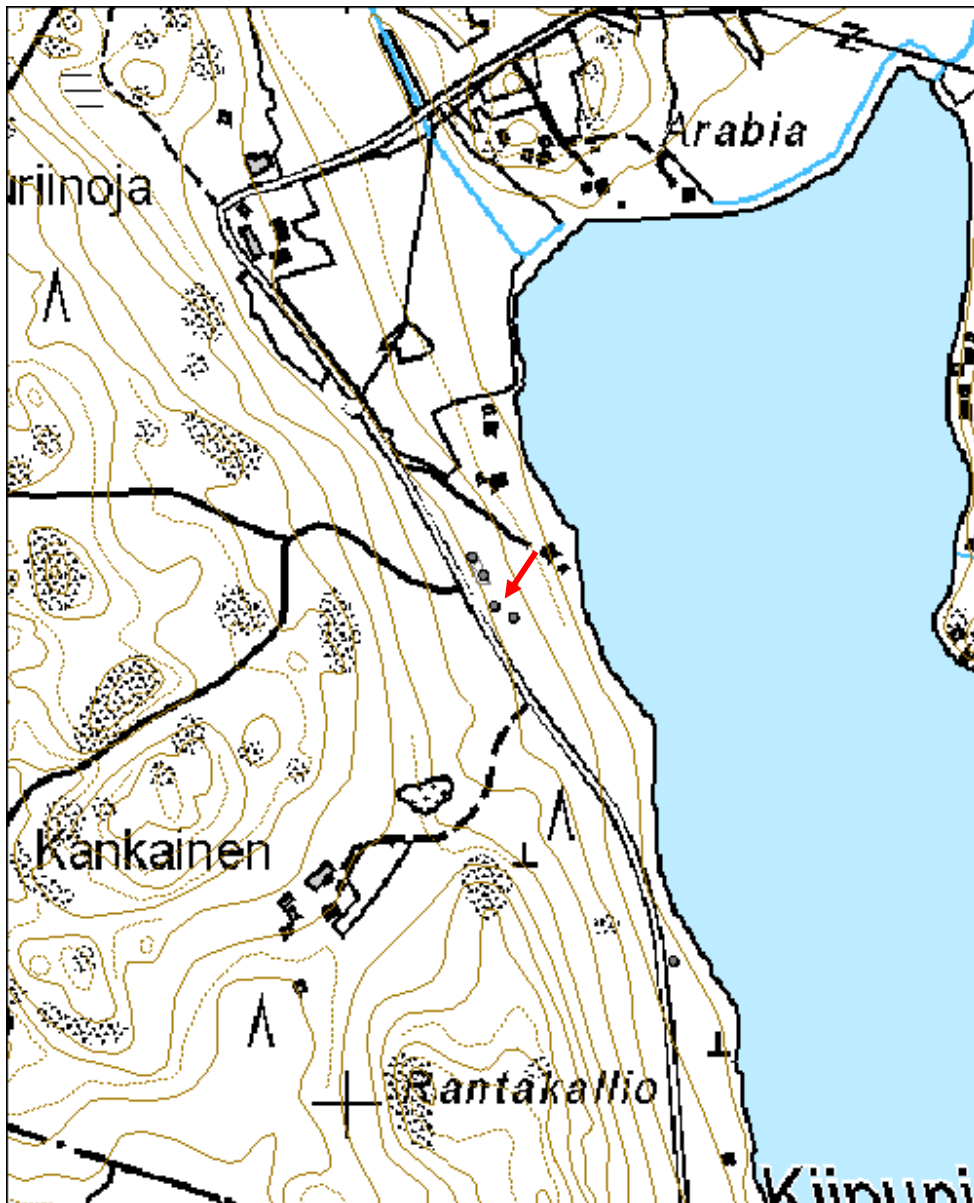
Olotila: 2 Ei käytössä

Arvotus:	3 Esitys mj-luokka II	Kohteen suojelu:	9 Muu suojeluarvo
Selitys:		Selitys:	
Ympäristön suojelu:	0 Ei määritelty		
Selitys:			



Haudan alaosa kuvan keskellä koivun edessä, yläosa koivun takana. Idästä.

Kohdetyyppi:	9 Valmistuspaikat/työpaikat	Copyright:	© <i>Metsähallitus 2008</i> © <i>Maanmittauslaitos 1/MML/08</i>
Koordinaatit:	X 6757442, Y 3302131, Z 105	Mittakaava:	1:5000



Kurjalankallio 1 naurishauta

MH-tunnus: 135831

Kohdetyyppi:	9 Valmistuspaikat/työpaikat	Haltija:	121 Metsätalous Länsi-Suomi
Ajoitus:	7118 Historiallinen aika	Ylläpitäjä:	121 Metsätalous Länsi-Suomi
Rakentamisvuosi:		Kunta:	169 Jokioinen
Lukumäärä:	2		

Koordinaattiselitys:		Geometria tuotettu:	6 Digitointi, mittakaava $\geq 1:10000$
Koordinaatit:	X 6761039, Y 3308351, Z 115	Löydöt:	

Taustatiedot

Kohde löytyi inventoinnissa 4.8.2011.

Ympäristön kuvaus

Lehtomainen kuusikko, mäenkumpareen lakialue.

Kohteen kuvaus

Kohteeseen kuuluu kaksi lähekkäin sijaitsevaa hautamaista painannetta. Eteläisempi on profiiltaan loiva ja sammaloitunut. Painanteen leveys on 2 ja pituus 4 metriä sekä syvyys 0,5 metriä. Painanteen ympärillä on vallit. Kuopan pohjalle tehdyssä kairauksessa näkyi sammalen alla normaali maannos, ei hiiltä. Vallin päälle tehdyssä kairauksessa paljastui kaksoismaannos, mutta ei huuhtoutumiskerrosta. Kuoppa on suunnaltaan etelä-pohjoinen. Haudan pohjalla kasvavaan puuhun tehtiin ikäkairaus, joka paljasti sen iän olevan 45 vuotta. Kuopasta noin 15 metriä luoteeseen sijaitsee toinen vastaava painanne, joka on leveydeltään 1,5 ja pituudeltaan 4 metriä sekä syvyydeltään 0,3 metriä. Kuopan ympärillä on vallit. Kuoppa sijaitsee tiestä noin 10 metriä etelään ja se erottuu tielle.

Kohteen rajaus

Kohde rajautuu aluemaisesti.

Tulkinta

Kyseessä lienee kaksi nauriskuopan jäännöstä, iältään yli 100 vuotiaita.

Lisätietoja**Toimenpiteet****Tarkastukset**

Tila: 3 Toteutettu Laji: 6 Suojeluarvojen tarkastus Tarkastusvuosi: 2011
Tarkastuspv: 8.8.2011 Tarkastaja: J. Taivainen
Kuvaus: KMO kulttuuriperintöinventointi 2011

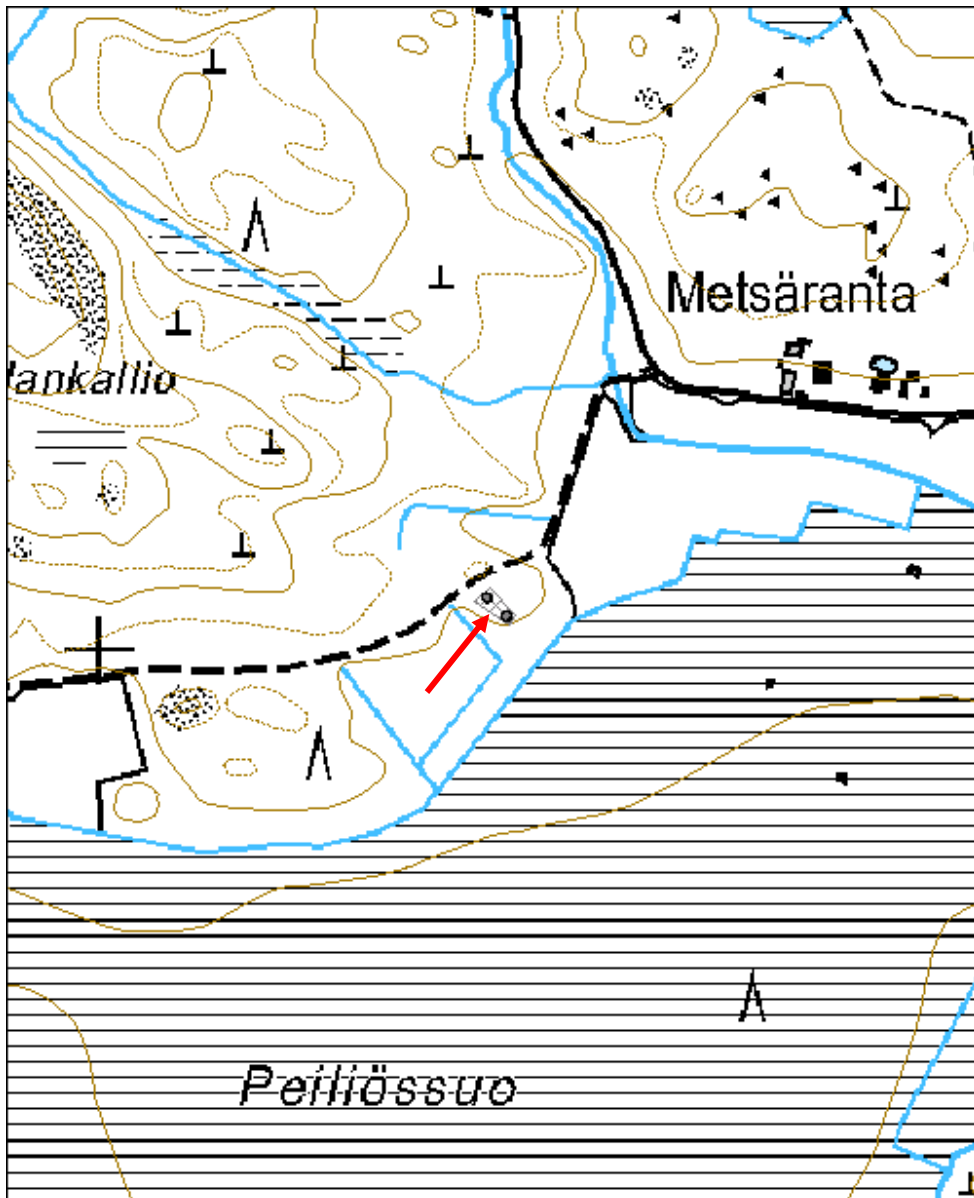
Viranomaisrekisterinro:	Kunto: 1 Hyvä
--------------------------------	----------------------

Arvotus:	3 Esitys mj-luokka II	Olotila:	2 Ei käytössä
Selitys:		Kohteen suojelu:	9 Muu suojeluarvo
Selitys:		Selitys:	
Ympäristön suojelu:	0 Ei määritelty		
Selitys:			



Kuoppa 2, taustalla tie. Etelästä.

Kohdetyyppi:	9 Valmistuspaikat/työpaikat	Copyright:	© Metsähallitus 2008 © Maanmittauslaitos 1/MML/08
Koordinaatit:	X 6761039, Y 3308351, Z 115	Mittakaava:	1:5000



Kuuma 1 naurishauta	MH-tunnus: 135837
----------------------------	--------------------------

Kohdetyyppi:	9 Valmistuspaikat/työpaikat	Haltija:	121 Metsätalous Länsi-Suomi
Ajoitus:	7118 Historiallinen aika	Ylläpitäjä:	121 Metsätalous Länsi-Suomi
Rakentamisvuosi:		Kunta:	169 Jokioinen
Lukumäärä:	1		

Koordinaattiselitys:	Geometria tuotettu:
Koordinaatit:	4 Gps-mittaus, korjaamaton
X 6759753, Y 3310209, Z 115	Löydöt:

Taustatiedot

Kohde löytyi inventoinnissa 4.8.2011.

Ympäristön kuvaus

Mäntykangas, harjanteen lakalue. Aluskasvillisuutena musstikka, sammal ja puolukka.

Kohteen kuvaus

Kyseessä on lähes itä-länsi suuntainen selkeästi erottuva melko jyrkkäreunainen ja sammaloitunut kuoppa. Kuopan leveys on 1,2 ja pituus 4,3 sekä syvyys 0,6 metriä. Kuopan pohjalle tehty kairaus paljasti, että sammalen alla on maaperässä hiilenmuruja n. 30 cm:n vahvuudelta.

Kohteen rajaus

Kohde rajautuu pistemäisesti.

Tulkinta

Varastokuoppa, mahd. nauriskuopan jäännös. Ikä alle sata vuotta kuopan jyrkkäreunaisuudesta päätellen.

Lisätietoja
Toimenpiteet
Tarkastukset

Tila: 3 Toteutettu Laji: 6 Suojeluarvojen tarkastus Tarkastusvuosi: 2011
 Tarkastuspvm: 4.8.2011 Tarkastaja: J. Taivainen
 Kuvaus: KMO kulttuuriperintöinventointi 2011

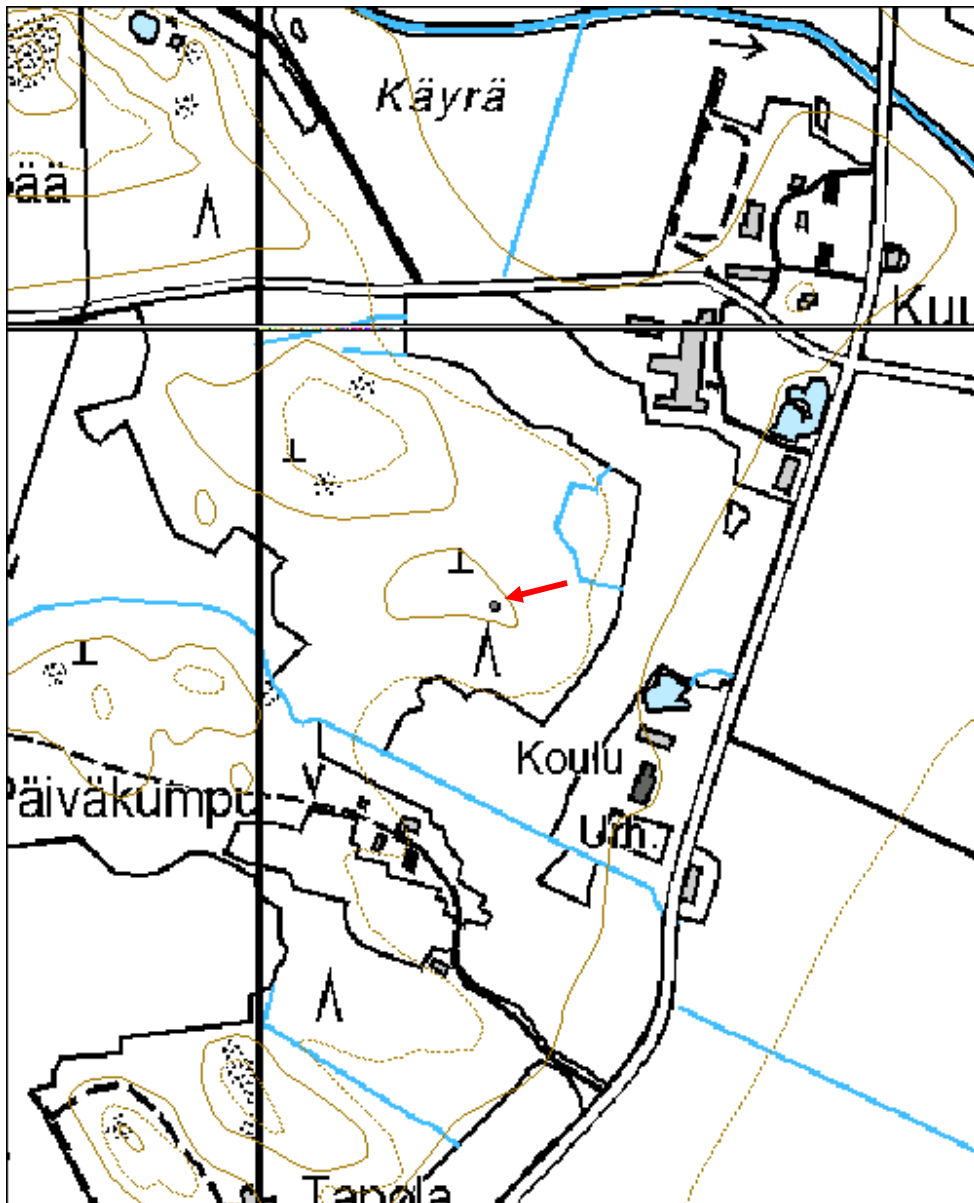
Viranomaisrekisterinro:	Kunto: 1 Hyvä
Arvotus: 8 Muu suojeluarvo	Olotila: 2 Ei käytössä
Selitys:	Kohteen suojelu: 9 Muu suojeluarvo
	Selitys:

Ympäristön suojelu:	0 Ei määritelty
Selitys:	



Kohde kuvan keskellä sijaitseva pitkulainen kuoppa. Lännestä.

Kohdetyyppi:	9 Valmistuspaikat/työpaikat	Copyright:	© Metsähallitus 2008 © Maanmittauslaitos 1/MML/08
Koordinaatit:	X 6759753, Y 3310209, Z 115	Mittakaava:	1:5000



Talaskivi rajakivi	MH-tunnus: 135927
---------------------------	--------------------------

Kohdetyyppi:	17 Kivi- ja maarakenteet	Haltija:	121 Metsätalous Länsi-Suomi
Ajoitus:	7118 Historiallinen aika	Ylläpitäjä:	121 Metsätalous Länsi-Suomi
Rakentamisvuosi:		Kunta:	0
Lukumäärä:	1		

Koordinaattiselitys:	Geometria tuotettu:
Koordinaatit:	Löydöt:
X 6755583, Y 3300593, Z 130	6 Digitointi, mittakaava >=1:10000

Taustatiedot

Kohde on muinaisjäännösrekisterissä tunnuksella 1000006442 ja tarkastettiin inventoinnissa 8.8.2011.

Ympäristön kuvaus

Kohde sijaitsee rajalinjalla matalan mäen lakialueen tuntumassa.

Kohteen kuvaus

Kyseessä on selkeästi erottuva, pystyseinäinen, tasalakinen melko säännöllinen kuutiokivi, jonka mitat ovat 5 x 6 metriä sekä korkeus 2,5 metriä. Kivestä ei löydetty mitään merkintöjä. Kiven laki tutkittiin myös sammalen alta.

Kohteen rajaus

Kohde rajautuu pistemäisesti.

Tulkinta

Muinaisjäännösrekisterin mukaan kyseessä on Jokioisten ja Ypäjän välinen vanha pitäjänraja, joka saattaa olla jo keskiajalta peräisin. Rajakivi on edelleen käytössä.

Lisätietoja
Toimenpiteet
Tarkastukset

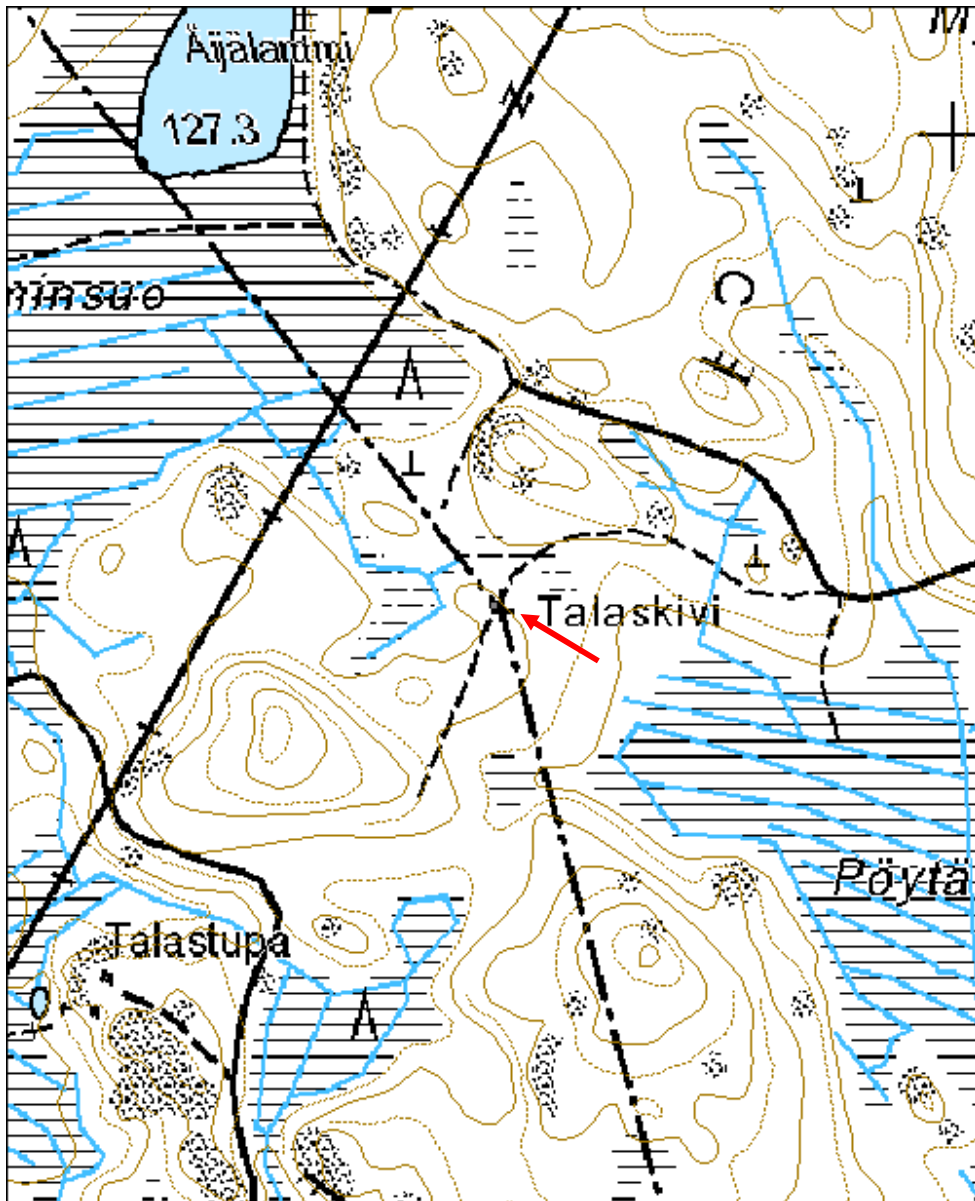
Viranomaisrekisterinro:	1000006442	Kunto:	1 Hyvä
Arvotus:	3 Esitys mj-luokka II	Olotila:	1 Käytössä
Selitys:		Kohteen suojelu:	2 Muinaisjäännösrekisteri II
		Selitys:	

Ympäristön suojelu:	0 Ei määritelty
Selitys:	



Eero Kakkuri Talaskiven päällä, Risto Savolainen vieressä. Kaakosta.

Kohdetyyppi:	17 Kivi- ja maarakenteet	Copyright:	© Metsähallitus 2008 © Maanmittauslaitos 1/MML/08
Koordinaatit:	X 6755583, Y 3300593, Z 130	Mittakaava:	1:5000



Väärän Vastamäen nummi 1 tervahauta

MH-tunnus: 135933

Kohdetyyppi:	9 Valmistuspaikat/työpaikat	Haltija:	121 Metsätalous Länsi-Suomi
Ajoitus:	7118 Historiallinen aika	Ylläpitäjä:	121 Metsätalous Länsi-Suomi
Rakentamisvuosi:		Kunta:	433 Loppi
Lukumäärä:	1		

Koordinaattiselitys:		Geometria tuotettu:	4 Gps-mittaus, korjaamaton
Koordinaatit:	X 6734785, Y 3352406, Z 135	Löydöt:	

Taustatiedot

Kohde oli merkitty SutiGis:iin ja se käytiin tarkastamassa 12.8.2011.

Ympäristön kuvaus

Varttunut kasvatusmetsä, hiekkamaa kuopan pohjalla.

Kohteen kuvaus

Kyseessä on tervahauta. Lieriömäisen haudan halkaisija on noin kymmenen metriä, vallien korkeus noin 0,7 metriä. Haudan pohjalla on kuoppa, jossa on puutynnyrin jäännökset. Tynnyrin laudat ovat 10-15 cm leveitä ja tynnyrin halkaisija on 1,2 metriä. Tynnyrin näkyvä syvyys on noin 60 cm, mutta kaira upposi maanpinnasta vielä noin 50 cm alaspäin, jossa se tömähti kovaan puuhun. Tynnyrin alkuperäinen korkeus lienee ollut noin 1,1-1,2 metriä. Laudat ovat sammaleisia ja kuluneita, mutta kosteus on pitänyt rakenteen kuitenkin melko lujana. Tynnyrirakenteen lisäksi haudassa on myös halssikaivanto, joka suuntautuu koilliseen. Se ulottuu tynnyrille ja sen pituus on 4,5 ja leveys 1 metriä sekä syvyys 0,6 metriä. Halssin reunassa kasvavaan mäntyyn tehtiin ikäkairaus, mikä paljasti sen iäksi 80 vuotta.

Kohteen rajaus

Tervahauta rajautuu pistemäisesti, se oli inventointihetkellä merkattu sinisillä nauhoilla ympäriinsä.

Tulkinta

Kyseessä on tervahauta, iältään yli 100 vuotias.

Lisätietoja**Toimenpiteet****Tarkastukset**

Tila: 3 Toteutettu Laji: 6 Suojeluarvojen tarkastus Tarkastusvuosi: 2011
Tarkastuspv: 12.8.2011 Tarkastaja: J. Taivainen
Kuvaus: KMO kulttuuriperintöinventointi 2011

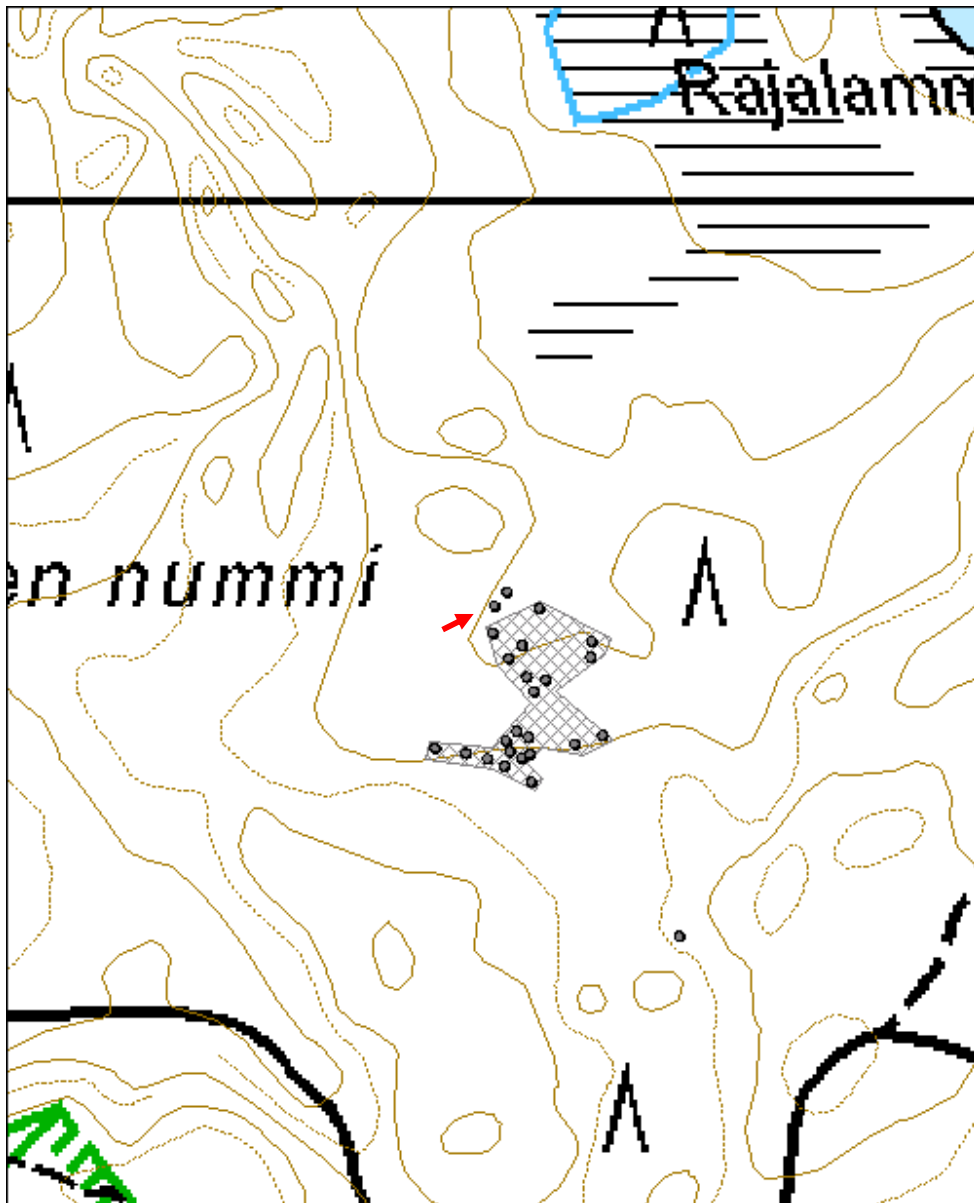
Viranomaisrekisterinro:	Kunto: 1 Hyvä
--------------------------------	----------------------

Arvotus:	3 Esitys mj-luokka II	Olotila:	2 Ei käytössä
Selitys:		Kohteen suojelu:	9 Muu suojeluarvo
		Selitys:	
Ympäristön suojelu:	0 Ei määritelty		
Selitys:			



Eero Kakkuri haudan keskellä, Sirpa Mänty ulkokehällä. Lännestä.

Kohdetyyppi:	9 Valmistuspaikat/työpaikat	Copyright:	© Metsähallitus 2008 © Maanmittauslaitos 1/MML/08
Koordinaatit:	X 6734785, Y 3352406, Z 135	Mittakaava:	1:3000



Väärän Vastamäen nummi 2 tervahauta

MH-tunnus: 135936

Kohdetyyppi:	9 Valmistuspaikat/työpaikat	Haltija:	121 Metsätalous Länsi-Suomi
Ajoitus:	7118 Historiallinen aika	Ylläpitäjä:	121 Metsätalous Länsi-Suomi
Rakentamisvuosi:		Kunta:	433 Loppi
Lukumäärä:	1		

Koordinaattiselitys:		Geometria tuotettu:	4 Gps-mittaus, korjaamaton
Koordinaatit:	X 6734792, Y 3352413, Z 135	Löydöt:	

Taustatiedot

Kohde oli merkitty SutiGis:iin ja käytiin tarkastamassa inventoinnin yhteydessä 12.8.2011.

Ympäristön kuvaus

Varttunut kasvatusmetsä, hiekkamaa, montun pohjalla.

Kohteen kuvaus

Kyseessä on suppilomainen tervahauta, jonka halkaisija on 6 metriä. Siinä ei ole halssia, mutta sen pohjalla on pieni kuoppa, joka liittyyne tervanlaskuun. Haudan länsipuolella, noin 3 metrin päässä, on toinen tervahauta (Reiskanro 135933). Tervahaudan sisällä on laho vanhan puun iso kanto.

Kohteen rajaus

Kohde rajautuu pistemäisesti näkyvien rakenteiden mukaan.

Tulkinta

Kyseessä on tervahaudan jäännös, iältään yli 100 -vuotias.

Lisätietoja
Toimenpiteet
Tarkastukset

Tila: 3 Toteutettu Laji: 6 Suojeluarvojen tarkastus Tarkastusvuosi: 2011
 Tarkastuspm: 12.8.2011 Tarkastaja: J. Taivainen
 Kuvaus: KMO kulttuuriperintöinventointi 2011

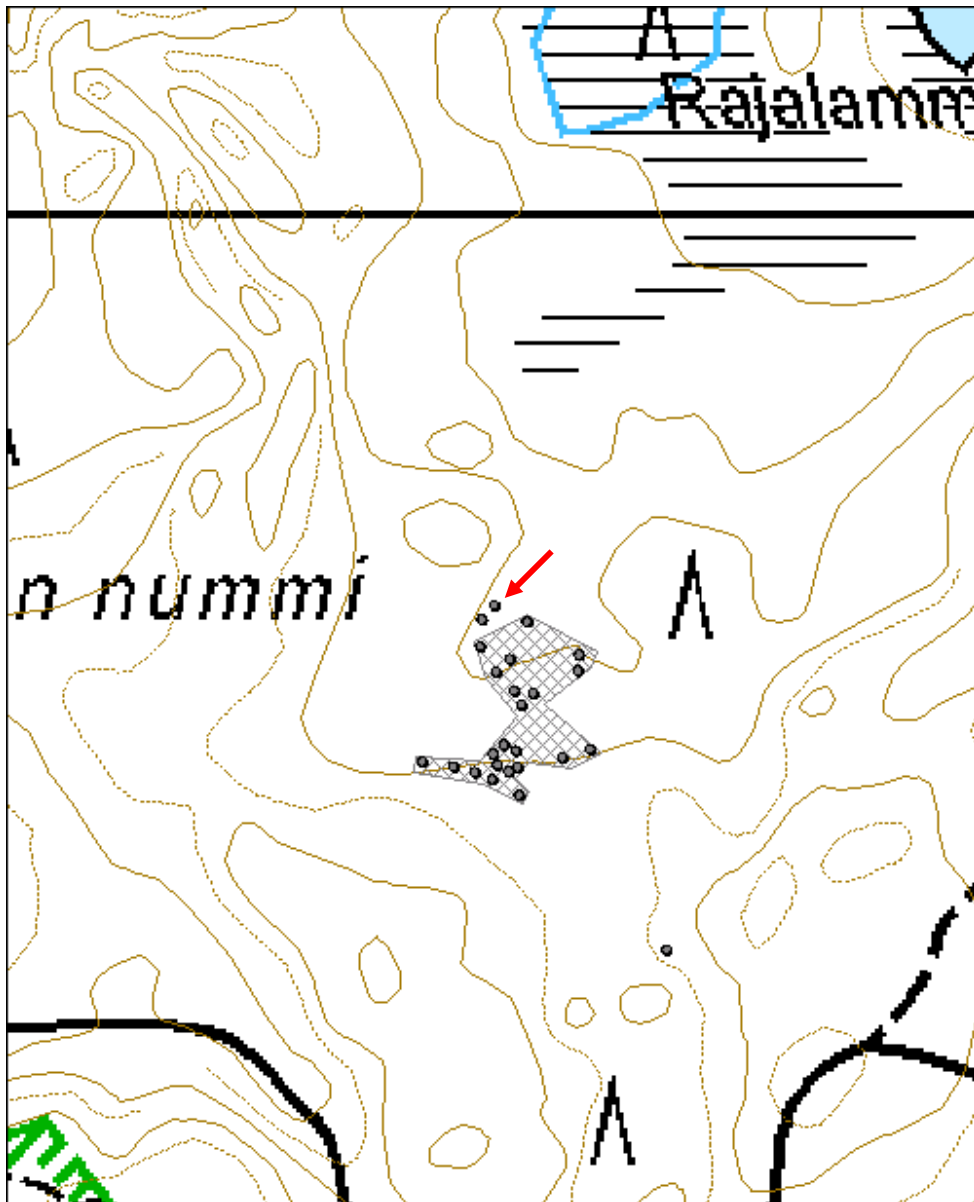
Viranomaisrekisterinro:		Kunto:	1 Hyvä
		Olotila:	2 Ei käytössä
Arvotus:	3 Esitys mj-luokka II	Kohteen suojelu:	9 Muu suojeluarvo

Selitys:	Selitys:
Ympäristön suojelu:	0 Ei määritelty
Selitys:	



Eero Kakkuri tervahaudan keskellä, Sirpa Mänty ulkokehällä. Koillisesta.

Kohdetyyppi:	9 Valmistuspaikat/työpaikat	Copyright:	© Metsähallitus 2008 © Maanmittauslaitos 1/MML/08
Koordinaatit:	X 6734792, Y 3352413, Z 135	Mittakaava:	1:3000



Pekka 1 kaskiröykkiö	MH-tunnus: 136012
-----------------------------	--------------------------

Kohdetyyppi:	9 Valmistuspaikat/työpaikat	Haltija:	121 Metsätalous Länsi-Suomi
Ajoitus:	7118 Historiallinen aika	Ylläpitäjä:	121 Metsätalous Länsi-Suomi
Rakentamisvuosi:		Kunta:	433 Loppi
Lukumäärä:	5		

Koordinaattiselitys:	Geometria tuotettu:
Koordinaatit:	6 Digitointi, mittakaava >=1:10000
X 6734074, Y 3352987, Z 138	Löydöt:

Taustatiedot

Kohde tarkastettiin inventoinnissa 16.8.2011 Sutigis -luontotaulun havaintona.

Ympäristön kuvaus

Uudistyskypsä lehtokuusikko, loiva kaakkoisrinne, aluskasvillisuutena ketunleipä ja konnanmarja.

Kohteen kuvaus

Kyseessä on viisi sammaloitunutta kaskiröykkiötä käsittävä kaskialue.

Röykkiö 1

Halkaisija 3,5 ja korkeus 1,2 metriä. Röykkiö on merkattu sinisellä nauhalla.

Röykkiö 2

Sijaitsee edellisestä noin 15 metriä itään, suorakaiteen muotoinen, kooltaan 1,5 x 2,5 metriä, korkeudeltaan 0,7 metriä.

Röykkiö 3

Sijaitsee edellisestä noin 30 metriä kaakkoon luonnosuojelualueen rajan tuntumassa. Muoto pisaramainen, pituus 4 metriä, leveys 0,5 - 2 metriä, korkeus 0,7 metriä. Röykkiön pohjoispäässä on maakivi.

Röykkiö 4

Sijaitsee noin 20 metriä Röykkiö 1:stä lounaseen. Se on melko huomaamaton ja lähes kokonaan sammalen peittämä. Kooltaan 1 x 2 metriä, korkeudeltaan 0,4 metriä.

Röykkiö 5

Sijaitsee noin 30 metriä pohjoiseen röykkiö 1:stä. Se on yksityismaan välisellä rajalinjalla ja on maakiven päälle kasattu. Röykkiön koko on 1,5 x 2 metriä ja korkeus 0,7 metriä.

Alueelta ikäkairattiin yksi iso kuusi, mikä osoitti sen olevan noin 65 vuotta vanha. Maakairalla kairattiin kaskimaannosta, jota oli noin 15 cm paksuudelta (tummaa hiilensekaista maata).

Kohteen rajaus

Kohde rajautuu aluemaisesti. Inventoinnissa huomioitiin vain metsätalousmaalla olevat röykkiöt. Alue kuitenkin jatkuu selvästi ainakin yksityismaan puolelles kohti pohjoista. etelässä luonnosuojelualueella tuskin on röykkiöitä, sillä maasto muuttuu siellä liian kosteaksi.

Tulkinta

Kyseessä on kaskialue, iältään todennäköisesti yli sata vuotta.

Lisätietoja

--

Toimenpiteet
Tarkastukset

Tila: 3 Toteutettu Laji: 6 Suojeluarvojen tarkastus Tarkastusvuosi: 2011
 Tarkastuspvm: 16.8.2011 Tarkastaja: J. Taivainen
 Kuvaus: KMO kulttuuriperintöinventointi 2011

**Viranomais-
rekisterinro:**
Kunto: 1 Hyvä

Arvotus: 3 Esitys mj-luokka II

Olotila: 2 Ei käytössä

**Kohteen
suojelu:** 9 Muu suojeluarvo

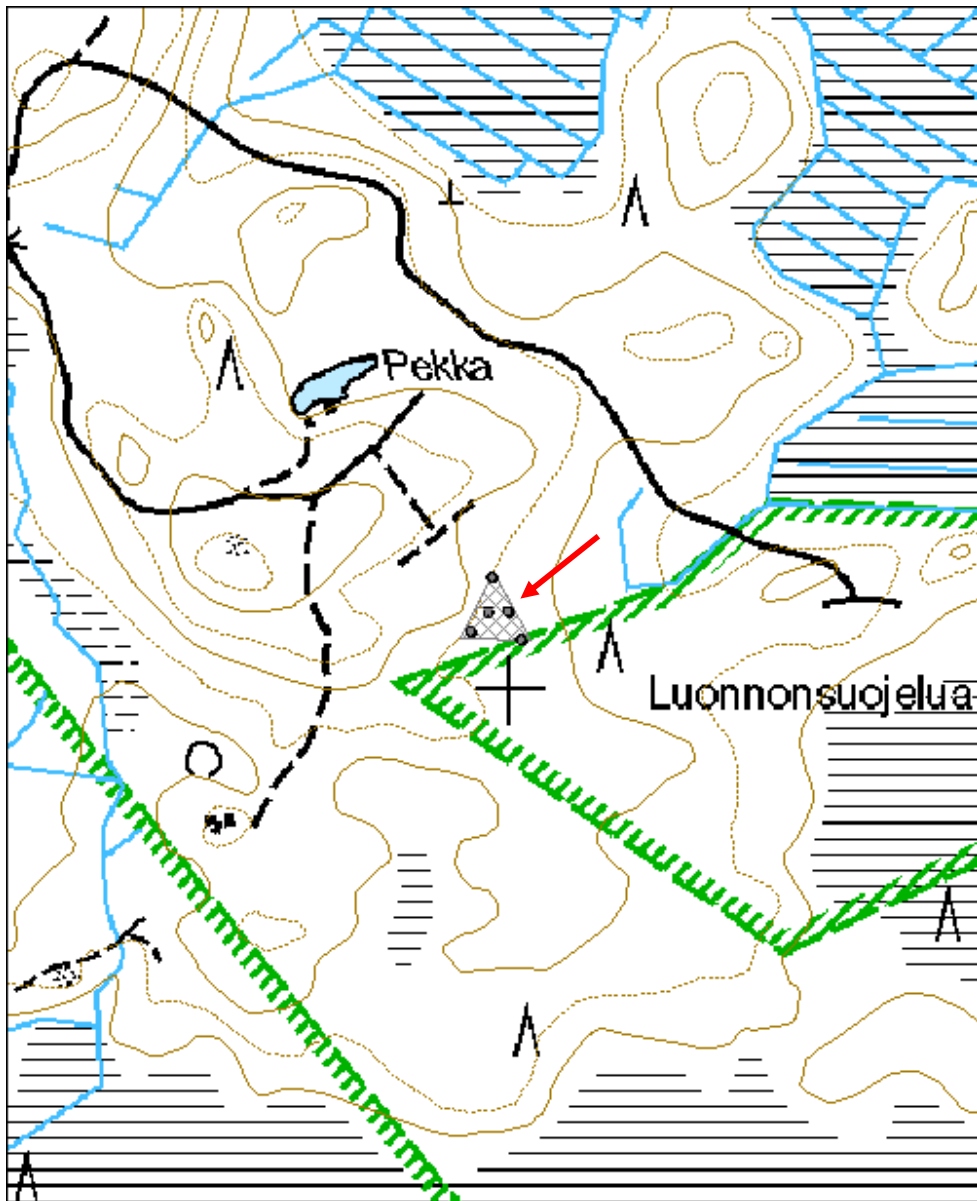
Selitys:
Selitys:
**Ympäristön
suojelu:**

0 Ei määritelty

Selitys:


Röykkiö nro 1. Länestä.

Kohdetyyppi:	9 Valmistuspaikat/työpaikat	Copyright:	© <i>Metsähallitus 2008</i> © <i>Maanmittauslaitos 1/MML/08</i>
Koordinaatit:	X 6734074, Y 3352987, Z 138	Mittakaava:	1:5000



Sikalisko 6 tervahauta

MH-tunnus: 137754

Kohdetyyppi:	9 Valmistuspaikat/työpaikat	Haltija:	121 Metsätalous Länsi-Suomi
Ajoitus:	7118 Historiallinen aika	Ylläpitäjä:	121 Metsätalous Länsi-Suomi
Rakentamisvuosi:		Kunta:	433 Loppi
Lukumäärä:	1		

Koordinaattiselitys:		Geometria tuotettu:	4 Gps-mittaus, korjaamaton
Koordinaatit:	X 6733094, Y 3350878, Z 115	Löydöt:	

Taustatiedot

Kohde löytyi inventoinnissa 18.9.2011.

Ympäristön kuvaus

Kohde sijaitsee supan jyrkän itärinteen alaosassa.

Kohteen kuvaus

Kyseessä on loivareunainen kuoppa, kooltaan 1,2 x 3 metriä sekä syvyydeltään 0,5 metriä. Kairaus paljasti kuopan pohjalta 40 sentin vahvuisen hiilen ja noen sekaisen likamaan, minkä alla on vaalea hiekka.

Kohteen rajaus

Kohde rajautuu pistemäisesti.

Tulkinta

Kyseessä on ns. rännitervahauta.

Lisätietoja
Toimenpiteet
Tarkastukset

 Tila: 3 Toteutettu Laji: 6 Suojeluarvojen tarkastus Tarkastusvuosi: 2011
 Tarkastuspvm: 18.9.2011 Tarkastaja: J. Taivainen
 Kuvaus: KMO kulttuuriperintöinventointi 2011

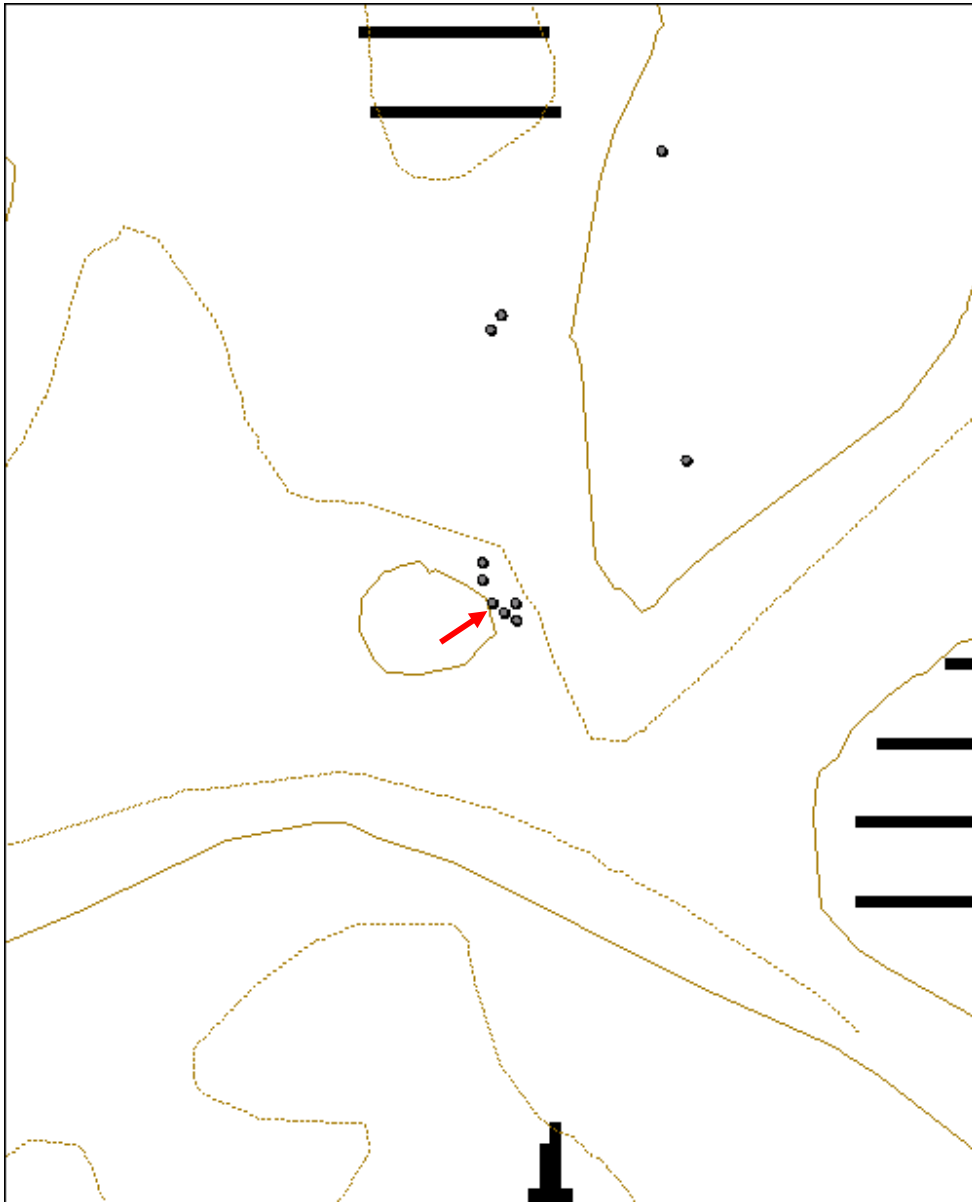
Viranomaisrekisterinro:		Kunto:	1 Hyvä
Arvotus:	3 Esitys mj-luokka II	Olotila:	2 Ei käytössä
Selitys:		Kohteen suojelu:	9 Muu suojeluarvo
		Selitys:	

Ympäristön suojelu:	0 Ei määritelty
Selitys:	



Eero Kakkuri tervahaudan kohdalla. Lounaasta.

Kohdetyyppi:	9 Valmistuspaikat/työpaikat	Copyright:	© <i>Metsähallitus 2008</i> © <i>Maanmittauslaitos 1/MML/08</i>
Koordinaatit:	X 6733094, Y 3350878, Z 115	Mittakaava:	1:1000



Sikalisko 7 hiilimiilu

MH-tunnus: 137755

Kohdetyyppi:	9 Valmistuspaikat/työpaikat	Haltija:	121 Metsätalous Länsi-Suomi
Ajoitus:	7118 Historiallinen aika	Ylläpitäjä:	121 Metsätalous Länsi-Suomi
Rakentamisvuosi:		Kunta:	433 Loppi
Lukumäärä:	1		

Koordinaattiselitys:		Geometria tuotettu:	4 Gps-mittaus, korjaamaton
Koordinaatit:	X 6733092, Y 3350880, Z 116	Löydöt:	

Taustatiedot

Kohde löytyi inventoinnissa 18.9.2011.

Ympäristön kuvaus

Kohde sijaitsee supan jyrkällä itärinteellä.

Kohteen kuvaus

Kyseessä on pusikossa sijaitseva maljamainen kuoppa, jonka halkaisija on kaksi ja syvyys puoli metriä. Kairaus paljasti kuopan pohjalta 45 sentin vahvuisen hiilikerroksen, minkä alla oli puhdas hiekka.

Kohteen rajaus

Kohde rajautuu pistemäisesti.

Tulkinta

Kyseessä on pieni hiilimiilu.

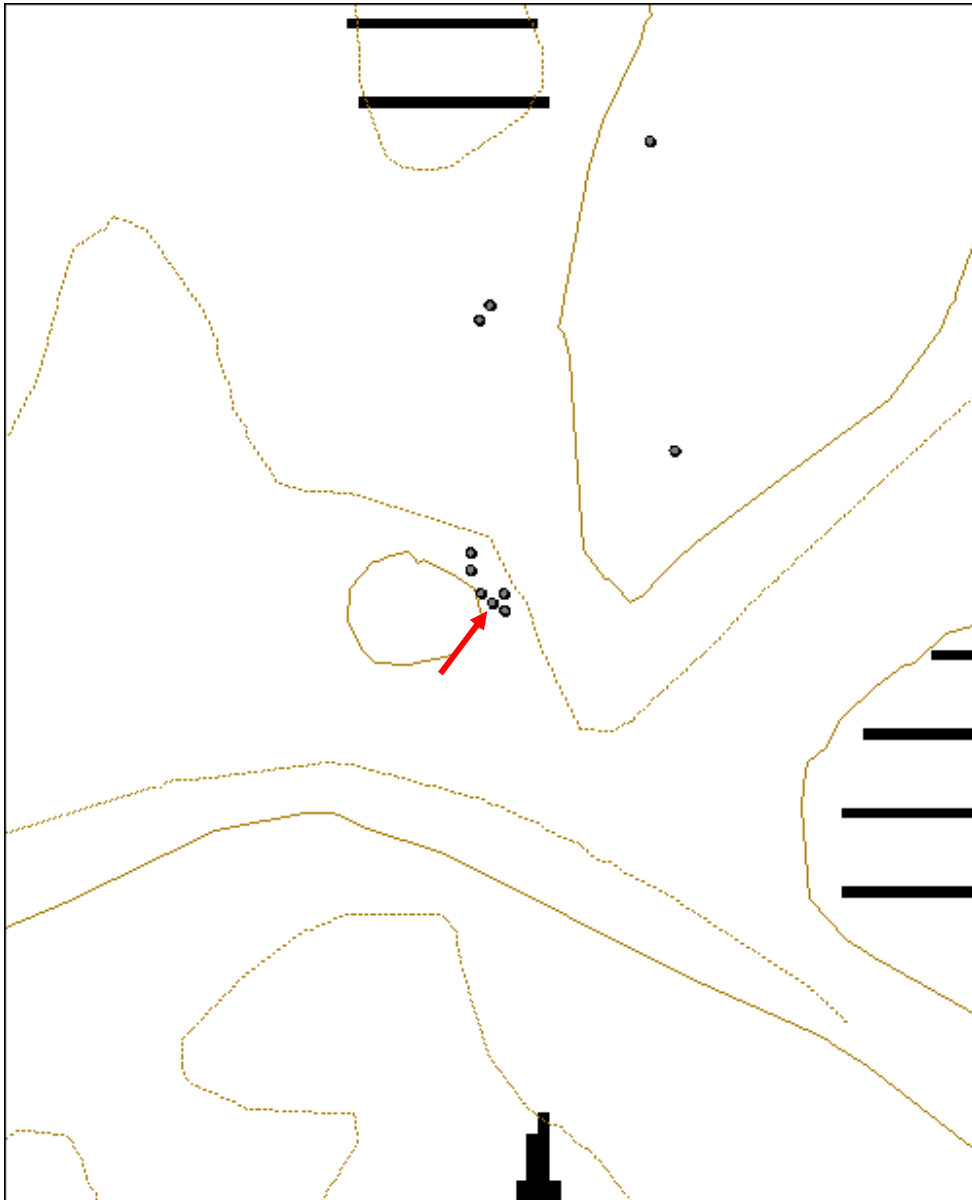
Lisätietoja
Toimenpiteet
Tarkastukset

 Tila: 3 Toteutettu Laji: 6 Suojeluarvojen tarkastus Tarkastusvuosi: 2011
 Tarkastuspvm: 18.9.2011 Tarkastaja: J. Taivainen
 Kuvaus: KMO kulttuuriperintöinventointi 2011

Viranomaisrekisterinro:		Kunto:	1 Hyvä
Arvotus:	3 Esitys mj-luokka II	Olotila:	2 Ei käytössä
Selitys:		Kohteen suojele:	9 Muu suojeluarvo
		Selitys:	

Ympäristön suojelu:	0 Ei määritelty
Selitys:	

Kohdetyyppi:	9 Valmistuspaikat/työpaikat	Copyright:	© <i>Metsähallitus 2008</i> © <i>Maanmittauslaitos 1/MML/08</i>
Koordinaatit:	X 6733092, Y 3350880, Z 116	Mittakaava:	1:1000



Sikalisko 8 tervahauta	MH-tunnus: 137756
-------------------------------	--------------------------

Kohdetyyppi:	9 Valmistuspaikat/työpaikat	Haltija:	121 Metsätalous Länsi-Suomi
Ajoitus:	7118 Historiallinen aika	Ylläpitäjä:	121 Metsätalous Länsi-Suomi
Rakentamisvuosi:		Kunta:	433 Loppi
Lukumäärä:	1		

Koordinaattiselitys:	Geometria tuotettu:
Koordinaatit:	4 Gps-mittaus, korjaamaton
X 6733091, Y 3350882, Z 116	Löydöt:

Taustatiedot

Kohde löytyi inventoinnissa 18.9.2011.

Ympäristön kuvaus

Jyrkkäreunaisen supan itärinteellä.

Kohteen kuvaus

Kyseessä on kaksi osainen kuoppa. Ylempi kuoppa on pyöreä, halkaisijltaan kaksi ja syvyydeltään puoliyhden metrin. Kuopasta lähtee noin puolitoistametriä pitkä ojanne alarinteeseen lounaan suuntaan jossa se yhtyy pienempään kuoppaan. Tämän kuopan halkaisija on 0,7 ja syvyys 0,5 metriä. Alemmassa kuopassa on kairaushavaintojen mukaan noin puolen metrin vahvuinen likamaakerros, joka sisältää nokea ja hiiltä.

Kohteen rajaus

Kohde rajautuu pistemäisesti.

Tulkinta

Kyseessä on kaksiosainen ns. rännitervahauta.

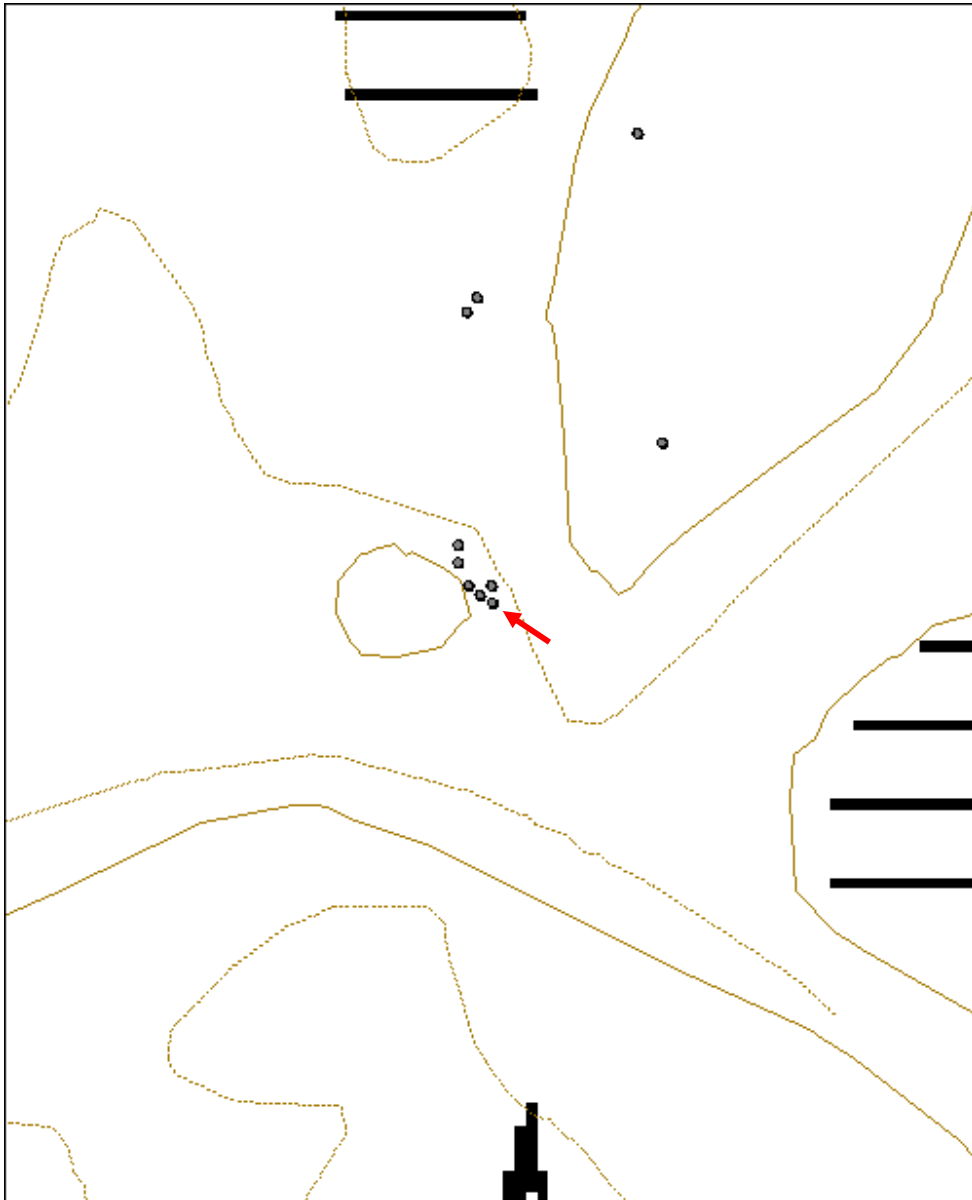
Lisätietoja
Toimenpiteet
Tarkastukset

Tila: 3 Toteutettu Laji: 6 Suojeluarvojen tarkastus Tarkastusvuosi: 2011
 Tarkastuspvm: 18.9.2011 Tarkastaja: J. Taivainen
 Kuvaus: KMO kulttuuriperintöinventointi 2011

Viranomaisrekisterinro:	Kunto: 1 Hyvä
	Olotila: 2 Ei käytössä
Arvotus: 3 Esitys mj-luokka II	Kohteen suojelu: 9 Muu suojeluarvo

Selitys:	Selitys:
Ympäristön suojelu:	0 Ei määritelty
Selitys:	

Kohdetyyppi:	9 Valmistuspaikat/työpaikat	Copyright:	© <i>Metsähallitus 2008</i> © <i>Maanmittauslaitos 1/MML/08</i>
Koordinaatit:	X 6733091, Y 3350882, Z 116	Mittakaava:	1:1000



Sikalisko 9 tervahauta	MH-tunnus: 137757
-------------------------------	--------------------------

Kohdetyyppi:	9 Valmistuspaikat/työpaikat	Haltija:	121 Metsätalous Länsi-Suomi
Ajoitus:	7118 Historiallinen aika	Ylläpitäjä:	121 Metsätalous Länsi-Suomi
Rakentamisvuosi:		Kunta:	433 Loppi
Lukumäärä:	1		

Koordinaattiselitys:	Geometria tuotettu:
Koordinaatit:	4 Gps-mittaus, korjaamaton
X 6733094, Y 3350882, Z 116	Löydöt:

Taustatiedot

Kohde löytyi inventoinnissa 18.9.2011.

Ympäristön kuvaus

Kohde sijaitsee supan jyrkällä itärinteellä.

Kohteen kuvaus

Kyseessä on heikosti erottuva pitkulainen rinteen suuntainen kuoppa, jonka koko on 1 x 2,5 metriä ja syvyys 0,4 metriä. Kairaus paljasti kuopan pohjalta noin 35 cm vahvuisen hiilen sekaisen likamaan.

Kohteen rajaus

Kohde rajautuu pistemäisesti.

Tulkinta

Kyseessä on ns. rännitervahauta.

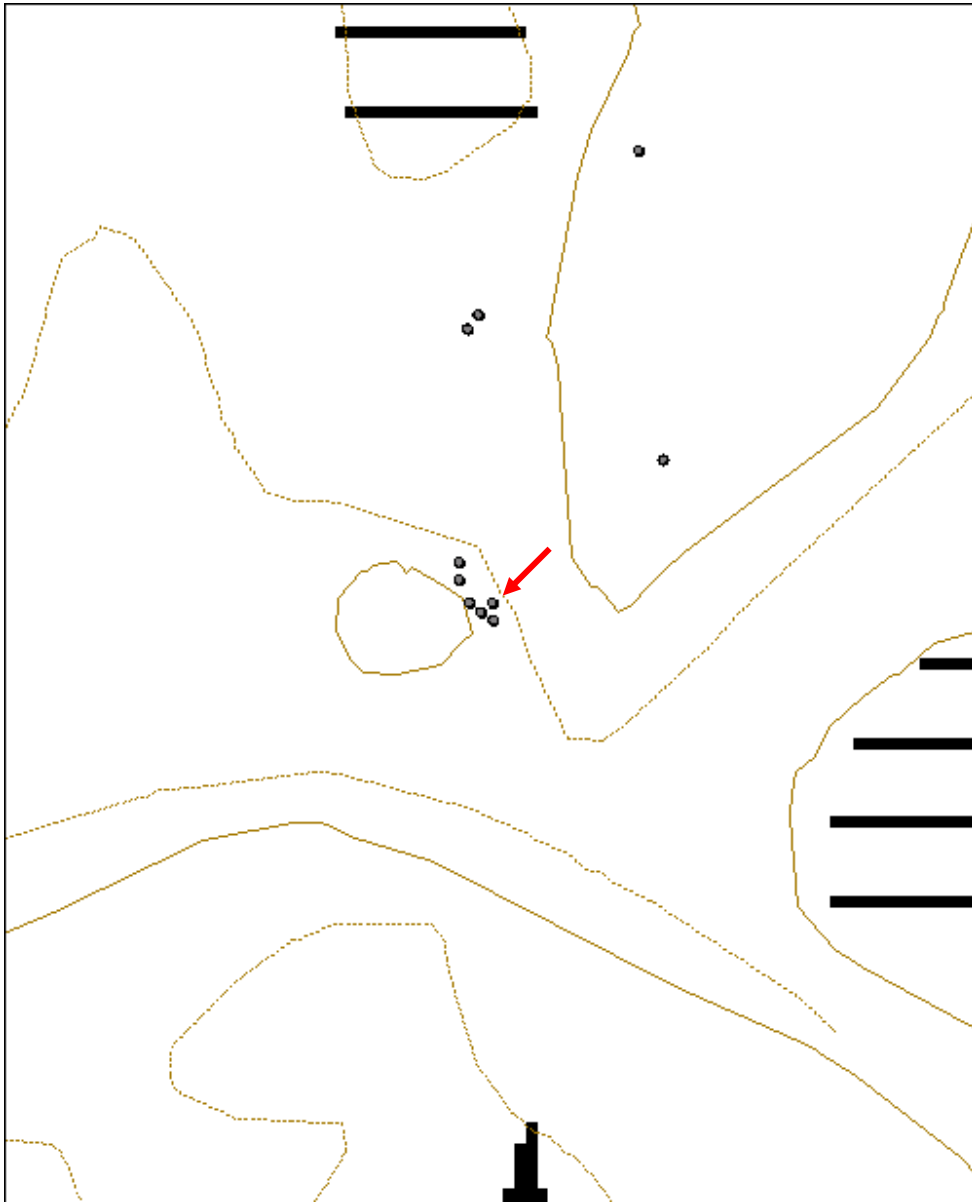
Lisätietoja
Toimenpiteet
Tarkastukset

Tila: 3 Toteutettu Laji: 6 Suojeluarvojen tarkastus Tarkastusvuosi: 2011
 Tarkastuspm: 19.8.2011 Tarkastaja: J. Taivainen
 Kuvaus: KMOkulttuuriperintöinventointi 2011

Viranomaisrekisterinro:	Kunto: 1 Hyvä
Arvotus: 3 Esitys mj-luokka II	Olotila: 2 Ei käytössä
Selitys:	Kohteen suojele: 9 Muu suojeluarvo
	Selitys:

Ympäristön suojelu:	0 Ei määritelty
Selitys:	

Kohdetyyppi:	9 Valmistuspaikat/työpaikat	Copyright:	© <i>Metsähallitus 2008</i> © <i>Maanmittauslaitos 1/MML/08</i>
Koordinaatit:	X 6733094, Y 3350882, Z 116	Mittakaava:	1:1000



Sikalisko 11 hiilimiilu

MH-tunnus: 137759

Kohdetyyppi:	9 Valmistuspaikat/työpaikat	Haltija:	121 Metsätalous Länsi-Suomi
Ajoitus:	7118 Historiallinen aika	Ylläpitäjä:	121 Metsätalous Länsi-Suomi
Rakentamisvuosi:		Kunta:	433 Loppi
Lukumäärä:	1		

Koordinaattiselitys:		Geometria tuotettu:	4 Gps-mittaus, korjaamaton
Koordinaatit:	X 6733098, Y 3350876, Z 116	Löydöt:	

Taustatiedot

Kohde löytyi inventoinnissa 18.9.2011.

Ympäristön kuvaus

Kohde sijaitsee supan jyrkän itärinteen alaosassa.

Kohteen kuvaus

Kyseessä on pusikossa sijaitseva soikea kuoppa, jonka halkaisija on kaksi ja syvyys 0,5-1 metriä (alarinne/ylärinne). Kairauksessa kuopan pohjalta paljastui hiilen sekaista likamaata noin puolen metrin vahvuudelta.

Kohteen rajaus

Kohde rajautuu pistemäisesti.

Tulkinta

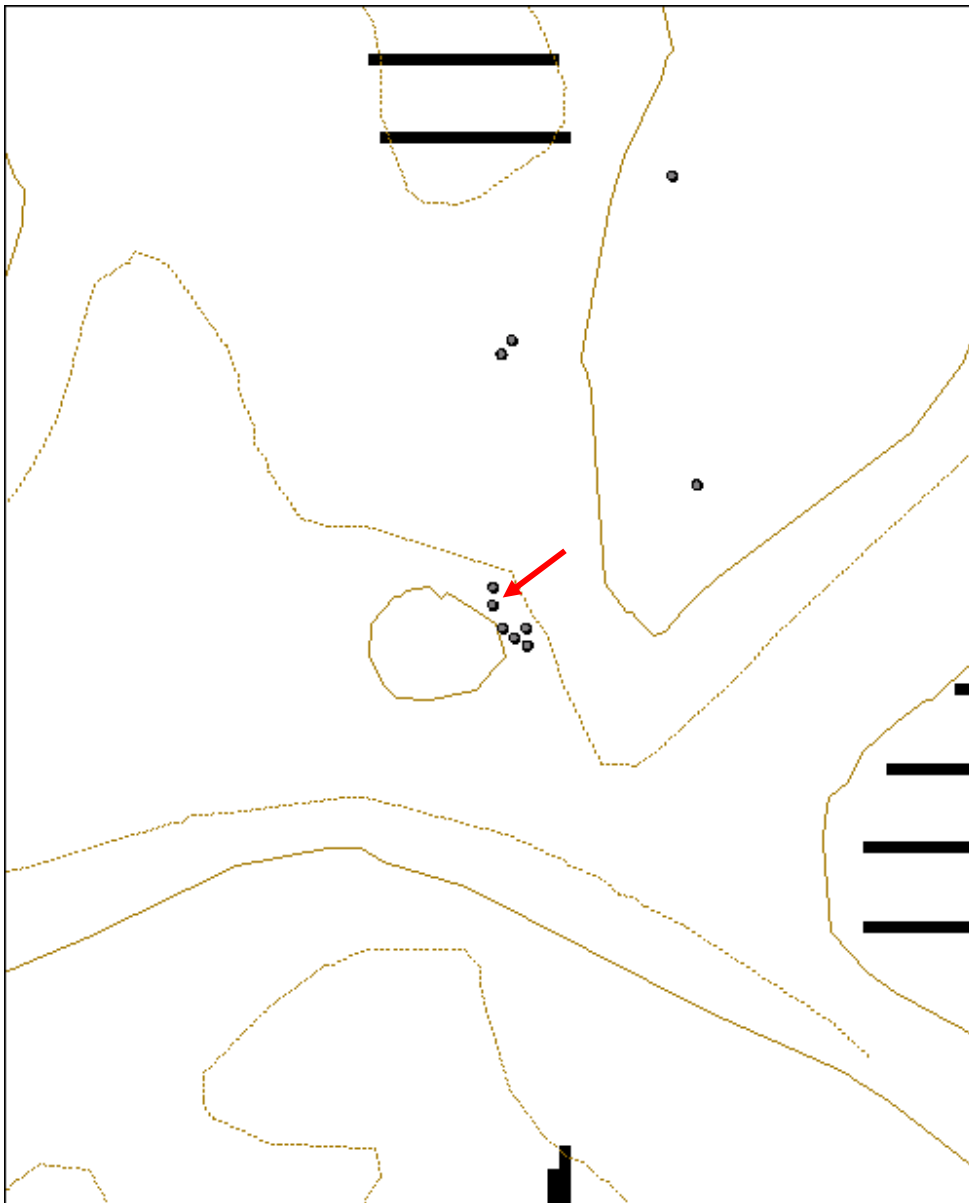
Kyseessä on pieni hiilimiilu.

Lisätietoja
Toimenpiteet
Tarkastukset

 Tila: 3 Toteutettu Laji: 6 Suojeluarvojen tarkastus Tarkastusvuosi: 2011
 Tarkastuspvm: 18.9.2011 Tarkastaja: J. Taivainen
 Kuvaus: KMO kulttuuriperintöinventointi 2011

Viranomaisrekisterinro:		Kunto:	1 Hyvä
Arvotus:	3 Esitys mj-luokka II	Olotila:	2 Ei käytössä
Selitys:		Kohteen suojelu:	9 Muu suojeluarvo
		Selitys:	

Ympäristön suojelu:	0 Ei määritelty		
Selitys:			
Kohdetyyppi:	9 Valmistuspaikat/työpaikat	Copyright:	© <i>Metsähallitus 2008</i> © <i>Maanmittauslaitos 1/MML/08</i>
Koordinaatit:	X 6733098, Y 3350876, Z 116	Mittakaava:	1:1000



Sepänaho 1 tervahauta

MH-tunnus: 138030

Kohdetyyppi:	9 Valmistuspaikat/työpaikat	Haltija:	121 Metsätalous Länsi-Suomi
Ajoitus:	7118 Historiallinen aika	Ylläpitäjä:	121 Metsätalous Länsi-Suomi
Rakentamisvuosi:		Kunta:	834 Tammela
Lukumäärä:	1		

Koordinaattiselitys:		Geometria tuotettu:	4 Gps-mittaus, korjaamaton
Koordinaatit:	X 6733841, Y 3336209, Z 150	Löydöt:	

Taustatiedot

Kohde on merkitty SutiGis:n luontotauluun ja tarkastettiin inventoinnissa 27.7.2011

Ympäristön kuvaus

Kohde sijaitsee mäntyvaltaisella lounaisrinteen alaosassa, kostean notkon tuntumassa. Aluskasvillisuutena mustikka, käenkaali ja sammal.

Kohteen kuvaus

Kyseessä on pyöreä lieriömäinen vallien ympäröimä kuoppa, jonka halkaisija on seitsemän metriä. Vallien korkeus alarinteessä on noin metrin, ylärinteessä valli on maantasainen. Lieriömäisen kuopan syvyys on noin 1,2 metriä ja kuopasta lähtee kaivanto eli halssi lounaaseen alarinteen suuntaisesti. Ympäristöstä poiketen kohteen päällä kasvaa kuusta, pihlajaa, koivua ja pajua. Halssin päällä on tuore, noin 80 vuotiaan kuusen kanto. Vallien ulkokehä on merkitty sinisellä nauhalla. Rakenteen koillis-itäpuolella on lisäksi kolme kuoppaa n. neljän metrin etäisyydellä haudasta.

Kohteen rajaus

Kohde rajautuu pistemäisesti näkyvien rakenteiden mukaan.

Tulkinta

Kyseessä on yli satavuotiaan tervahaudan jäännös. Kuopat koillis- ja itäpuolella lienevät haudan rakentamiseen ja peittämiseen liittyviä maanottokuoppia.

Lisätietoja**Toimenpiteet****Tarkastukset**

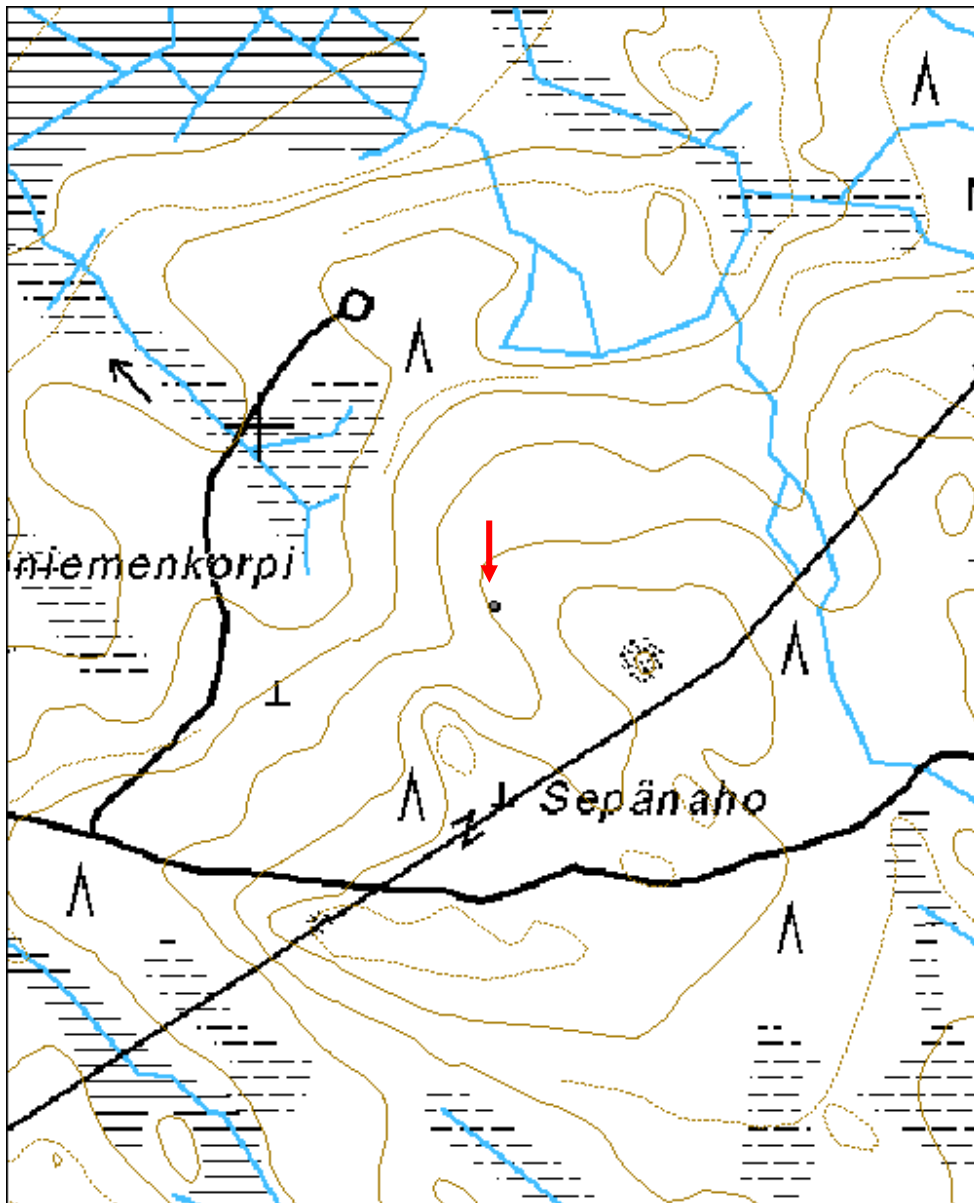
Tila: 3 Toteutettu Laji: 6 Suojeluarvojen tarkastus Tarkastusvuosi: 2011
Tarkastuspv: 27.7.2011 Tarkastaja: J. Taivainen
Kuvaus: KMO kulttuuriperintöinventointi 2011

Viranomais- rekisterinro:		Kunto:	1 Hyvä
Arvotus:	3 Esitys mj-luokka II	Olotila:	2 Ei käytössä
Selitys:		Kohteen suojelu:	9 Muu suojeluarvo
		Selitys:	
Ympäristön suojelu:	0 Ei määritelty		
Selitys:			



Eero Kakkuri tervahaudan halssin kohdalla, hauta taustalla. Lännestä.

Kohdetyyppi:	9 Valmistuspaikat/työpaikat	Copyright:	© Metsähallitus 2008 © Maanmittauslaitos 1/MML/08
Koordinaatit:	X 6733841, Y 3336209, Z 150	Mittakaava:	1:5000



Antinummi 1 tervahauta	MH-tunnus: 138040
-------------------------------	--------------------------

Kohdetyyppi:	9 Valmistuspaikat/työpaikat	Haltija:	121 Metsätalous Länsi-Suomi
Ajoitus:	7118 Historiallinen aika	Ylläpitäjä:	121 Metsätalous Länsi-Suomi
Rakentamisvuosi:		Kunta:	834 Tammela
Lukumäärä:	1		

Koordinaattiselitys:	Geometria tuotettu: 6 Digitointi, mittakaava $\geq 1:10000$
Koordinaatit: X 6732603, Y 3337997, Z 127	Löydöt:

Taustatiedot

Kohde oli merkitty tervahautana Sutigis:n luontohavaintotauluun ja peruskartalle. Kohde tarkastettiin inventoinnissa 25.7.2011

Ympäristön kuvaus

Kohde sijaitsee suon reunassa, kovalla maalla. Tervahaudan päällä kasvoi tarkastushetkellä täysikasvuista kuusikkoa ja jokunen mänty. Aluskasvillisuutena mustikka ja sammal.

Kohteen kuvaus

Tervahauta erottuu kraaterimaisena kehänä, jonka halkaisija on noin 18 metriä ja korkeus noin 0,5 - 1,5 m alarinteen puolella, ylärinteen puolella maantasainen. Tervahaudassa ei näy laskuaukkoa. Tervahaudan koillisreunassa, haudassa lähes kiinni on vallien ympäröimä suorakulmainen kuoppa, jonka sisämitat ovat 3 x 5 ja syvyys 0,5 metriä. Kuopan lounaiskulmassa on pieni, syvempi kuoppa aivan tervahaudan vallinreunassa kiinni. Tämä pienempi kuoppa on kooltaan 1 x 2 ja syvyydeltään 0,5 metriä (siis metrin maan pinnasta). Tervahaudan valleissa on mäyrän kaivamia koloja, joista on noussut runsaasti hiiltä ja palaneiden puiden kappaleita. Tervahaudan reunuspuut on merkattu sinisellä nauhalla.

Kohteen rajaus

Kohde rajautuu pistemäisesti näkyvien rakenteiden mukaan.

Tulkinta

Kyseessä on tervahauta, iältään luultavasti yli sata vuotta. Terva on saatettu laskea haudasta puuränniä pitkin koillispuoliseen pienempään kuoppaan, jossa olisi voinut olla laskuastia. Isompi kuoppa on saattanut olla katettu tervamaja, jonka sisällä tervanlaskuastia siis olisi ollut.

Lisätietoja
Toimenpiteet

Tarkastukset

Tila: 3 Toteutettu Laji: 6 Suojeluarvojen tarkastus Tarkastusvuosi: 2011
 Tarkastuspvm: 25.7.2011 Tarkastaja: J. Taivainen
 Kuvaus: KMO kulttuuriperintöinventointi 2011

**Viranomais-
rekisterinro:**
Kunto: 1 Hyvä

Arvotus: 3 Esitys mj-luokka II

Olotila: 2 Ei käytössä

**Kohteen
suojelu:** 9 Muu suojeluarvo

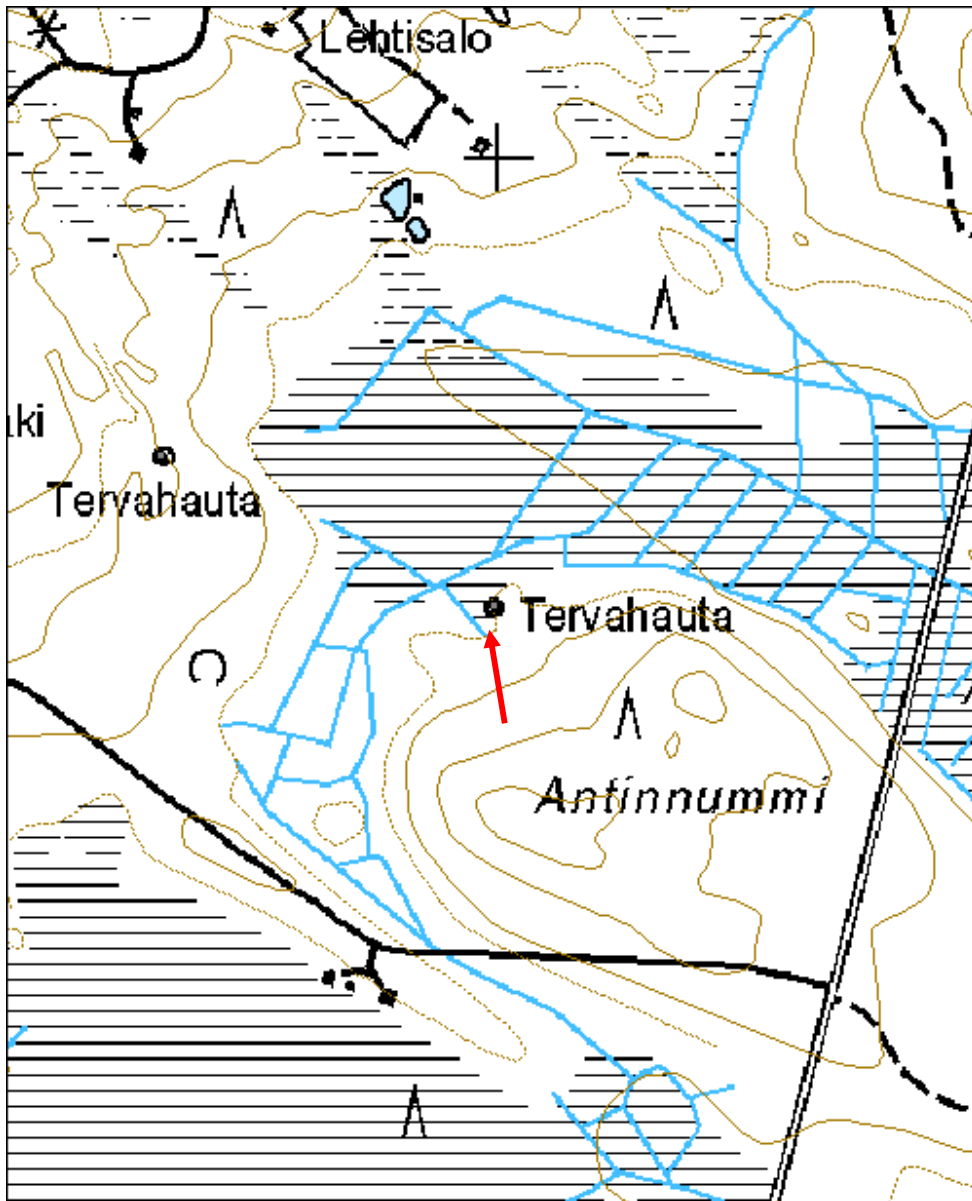
Selitys:
Selitys:
**Ympäristön
suojelu:**

0 Ei määritelty

Selitys:


Tervahauta erottuu kraaterimaisena kehänä. Koillisesta.

Kohdetyyppi:	9 Valmistuspaikat/työpaikat	Copyright:	© Metsähallitus 2008 © Maanmittauslaitos 1/MML/08
Koordinaatit:	X 6732603, Y 3337997, Z 127	Mittakaava:	1:5000



Lehtimäki 1 tervahauta	MH-tunnus: 138063
-------------------------------	--------------------------

Kohdetyyppi:	9 Valmistuspaikat/työpaikat	Haltija:	121 Metsätalous Länsi-Suomi
Ajoitus:	7118 Historiallinen aika	Ylläpitäjä:	121 Metsätalous Länsi-Suomi
Rakentamisvuosi:		Kunta:	834 Tammela
Lukumäärä:	1		

Koordinaattiselitys:	Geometria tuotettu:
Koordinaatit:	Löydöt:
X 6732736, Y 3337701, Z 135	6 Digitointi, mittakaava >=1:10000

Taustatiedot

Kohde oli merkitty tervahautana Sutigis:n luontotauluun peruskartalle. Kohde tarkastettiin inventoinnissa 25.7.2011.

Ympäristön kuvaus

Kohde sijaitsee jyrkän koillisrinteen terassilla. Puustona koivu, kuusi ja leppä. Aluskasvillisuutena sammal, puolukka ja mustikka.

Kohteen kuvaus

Kyseessä on lieriömäinen tervahauta, joka on halkaisijaltaan 15 ja syvyydeltään 1,5 metriä. Laskuaukko eli halssi on koillisessa, alarinteen puolella. Se on hieman kulunut sadeveden huuhtomana. Alueen valtapuuston ikä on noin 80 vuotta (laskettu tuoreesta kannosta tervahaudan ulkokehän vierestä). Tervahaudan ulkokehä on merkattu sinisellä nauhalla. Tervahaudan lähiympäristössä sen eteläpuolella oli epämääräisiä pienehköjä kuoppia, joista on saatettu ottaa esim. katemaata tervahaudan polton ajaksi.

Kohteen rajaus

Kohde rajautuu pistemäisesti tervahaudan näkyvien rakenteiden mukaan.

Tulkinta

Kyseessä on tervahauta, jolla lienee ikää yli 100 vuotta.

Lisätietoja
Toimenpiteet
Tarkastukset

Tila: 3 Toteutettu Laji: 6 Suojeluarvojen tarkastus Tarkastusvuosi: 2011
 Tarkastuspv: 25.7.2011 Tarkastaja: J. Taivainen
 Kuvaus: KMO kulttuuriperintöinventointi 2011

Viranomaisrekisterinro:
Kunto: 1 Hyvä

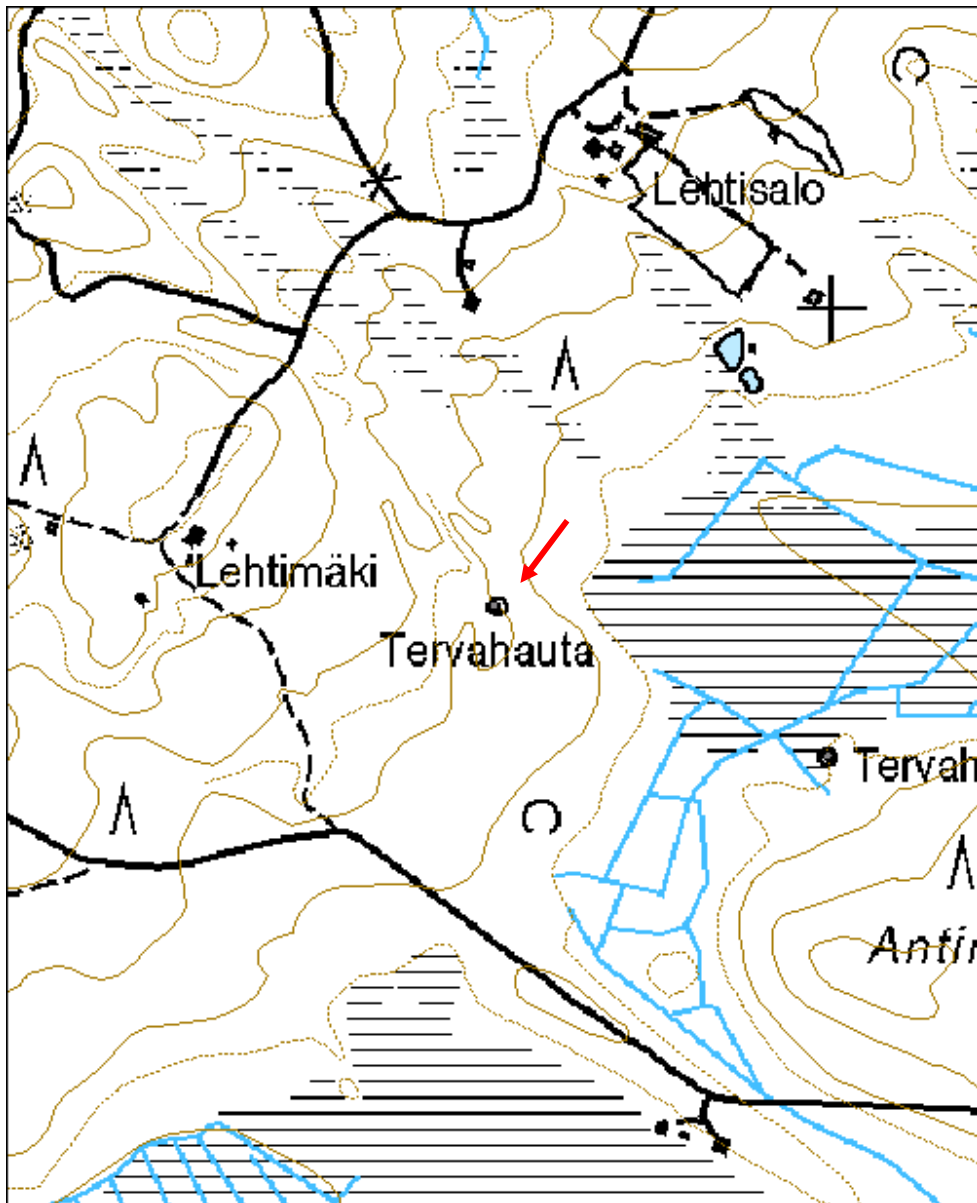
Olotila: 2 Ei käytössä

Arvotus:	3 Esitys mj-luokka II	Kohteen suojelu:	9 Muu suojeluarvo
Selitys:		Selitys:	
Ympäristön suojelu:	0 Ei määritelty		
Selitys:			



Yleiskuva, tervahaudan halssi kuvan keskellä.. Koillisesta.

Kohdetyyppi:	9 Valmistuspaikat/työpaikat	Copyright:	© Metsähallitus 2008 © Maanmittauslaitos 1/MML/08
Koordinaatit:	X 6732736, Y 3337701, Z 135	Mittakaava:	1:5000



Rajala 1 tervahauta

MH-tunnus: 138087

Kohdetyyppi:	9 Valmistuspaikat/työpaikat	Haltija:	121 Metsätalous Länsi-Suomi
Ajoitus:	7118 Historiallinen aika	Ylläpitäjä:	121 Metsätalous Länsi-Suomi
Rakentamisvuosi:		Kunta:	834 Tammela
Lukumäärä:	1		

Koordinaattiselitys:		Geometria tuotettu:	6 Digitointi, mittakaava $\geq 1:10000$
Koordinaatit:	X 6733044, Y 3338468, Z 141	Löydöt:	

Taustatiedot

Kohde löytyi inventoinnissa 25.7.2011.

Ympäristön kuvaus

Kuusivaltainen etelärinne, seassa mäntyä. Aluskasvillisuutena käenkaali, sammal, mustikka, koiranheinä ja metsäimarre.

Kohteen kuvaus

Kyseessä on kraaterimainen vallien ympäröimä rakenne, joka erottuu sammaleisena kumpuna tielle. Vallien halkaisija on 10 ja korkeus 1,5 metriä. Kraaterin syvyys on 1,2 metriä. Kraaterin pohja oli ontto. Vaikutti siltä, että pohjassa on ollut kuopparakenne, joka on hiljalleen osittain täyttynyt ja sammal on kasvanut osittain kuopan päälle. Kairalla tutkittiin kuoppaa hieman, eikä sen pohjaa tavattu. Sieltä pilkotti myös vettä. Vallista otettiin kairanäyte, jossa oli koko kairan terän paksuudelta hiiltä (ainakin siis 70 cm). Kohteen päällä kasvaa kuusia ja pajua. Rakenteen ulkokehän vieressä on noin 70 vuotta vanhan kuusen kanto. Vallikehän ympärillä on neljä sammaloitunutta matalaa kuoppaa.

Kohteen rajaus

Kohde rajautuu pistemäisesti näkyvien rakenteiden mukaan.

Tulkinta

Kyseessä on tervahaudan jäännös, jossa ei ole havaittavissa laskuaukkoa. Mahdollisesti haudan terva on laskettu suoraan alla olevaan astiaan (kuoppahavainto) tai sitten johdettu esim. puuputkea pitkin haudan ulkopuolelle.

Lisätietoja
Toimenpiteet
Tarkastukset

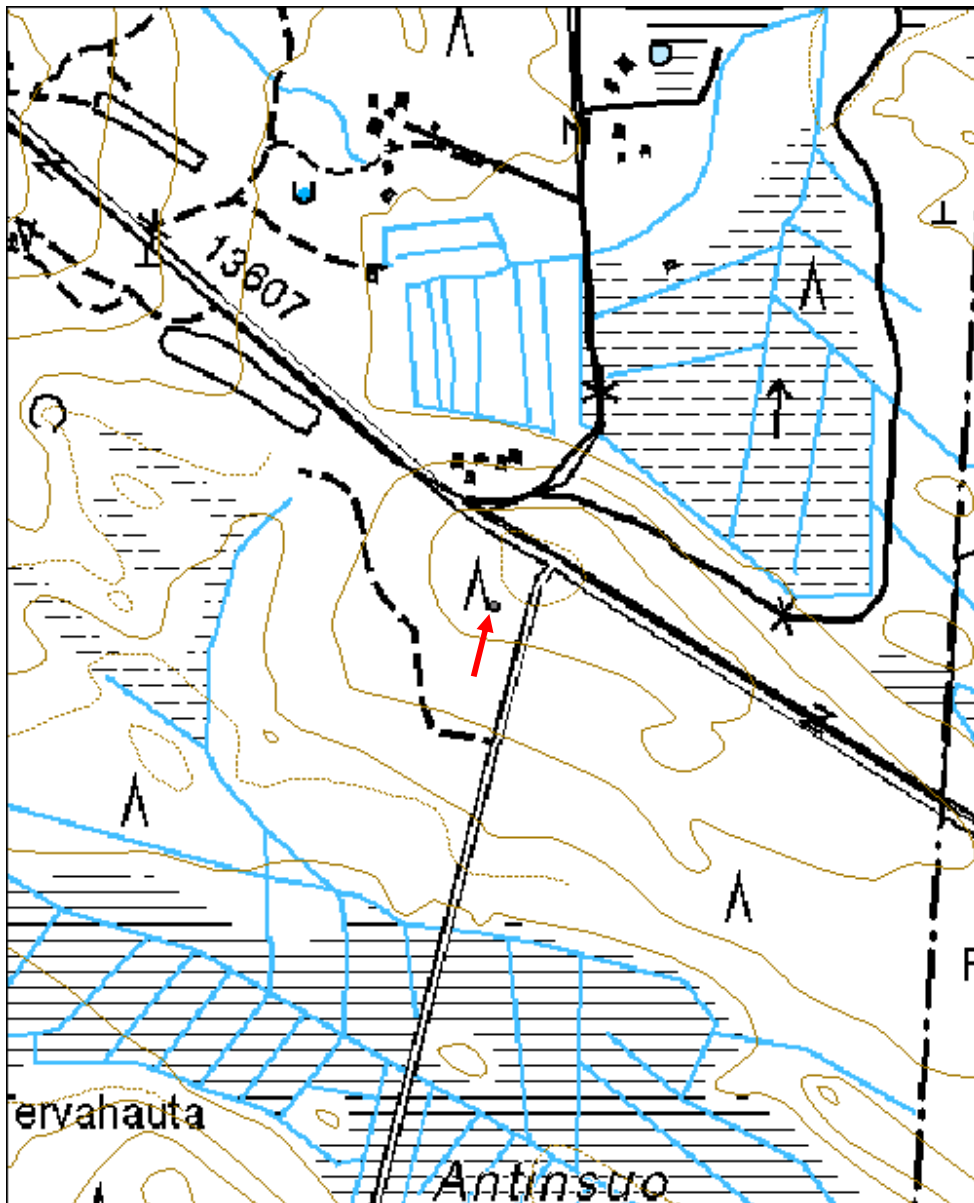
 Tila: 3 Toteutettu Laji: 6 Suojeluarvojen tarkastus Tarkastusvuosi: 2011
 Tarkastuspvm: 25.7.2011 Tarkastaja: J. Taivainen
 Kuvaus: KMO kulttuuriperintöinventointi 2011

Viranomais- rekisterinro:		Kunto:	1 Hyvä
Arvotus:	3 Esitys mj-luokka II	Olotila:	2 Ei käytössä
Selitys:		Kohteen suojelu:	9 Muu suojeluarvo
		Selitys:	
Ympäristön suojelu:	0 Ei määritelty		
Selitys:			



Eero Kakkuri tervahaudan keskellä. Pohjoisesta.

Kohdetyyppi:	9 Valmistuspaikat/työpaikat	Copyright:	© Metsähallitus 2008 © Maanmittauslaitos 1/MML/08
Koordinaatit:	X 6733044, Y 3338468, Z 141	Mittakaava:	1:5000



Karhukaski 1 tervahauta	MH-tunnus: 138090
--------------------------------	--------------------------

Kohdetyyppi:	9 Valmistuspaikat/työpaikat	Haltija:	121 Metsätalous Länsi-Suomi
Ajoitus:	7118 Historiallinen aika	Ylläpitäjä:	121 Metsätalous Länsi-Suomi
Rakentamisvuosi:		Kunta:	834 Tammela
Lukumäärä:	1		

Koordinaattiselitys:	Geometria tuotettu:
Koordinaatit:	4 Gps-mittaus, korjaamaton
X 6731200, Y 3337539, Z 130	Löydöt:

Taustatiedot

Kohde oli merkitty SutiGis:n luontotauluun tervahautana ja tarkastettiin inventoinnissa 26.7.2011.

Ympäristön kuvaus

Kohde sijaitsee Karhukaski nimisen mäen etelärinteellä mäntyvaltaisessa metsässä. Aluskasvillisuutena sammal ja mustikka.

Kohteen kuvaus

Kyseessä on selkeästi erottuva pyöreä kohouma, jonka keskellä on kraaterimainen kuoppa. Sen pohjalla on vielä pienempi kuoppa. Rakenteen ulkomittojen halkaisija on 12 metriä, reunausvallien korkeus on noin 0,5-1 metriä. Vallien sisäpuolisen, kraaterimaisen kuopan syvyys on noin 1,5 metriä. Kohteen päällä kasvaa ympäristöstä poiketen kuusta. Rakenteen ympärillä olevat puut on merkitty sinisellä nauhalla. Rakenteen ympäristössä on lisäksi sammaloituneita kuoppia. Rakenteen päältä kaadetun kuusen ikä on ollut 60 vuotta, lisäksi vallien päällä ja ulkokehässä kiinni on vanhoja lähes täysin maatumeneita kantoja.

Kohteen rajaus

Kohde rajautuu pistemäisesti näkyvien rakenteiden mukaan.

Tulkinta

Kyseessä on tervahaudan jäännös, ikä yli 100 vuotta. Terva on mahdollisesti laskettu haudan pohjalla olevaan kuoppaan, josta on lisäksi saattanut lähteä puinen laskuränni haudan ulkopuolelle.

Lisätietoja
Toimenpiteet
Tarkastukset

Tila: 3 Toteutettu Laji: 6 Suojeluarvojen tarkastus Tarkastusvuosi: 2011
 Tarkastuspvm: 26.7.2011 Tarkastaja: J. Taivainen
 Kuvaus: KMO kulttuuriperintöinventointi 2011

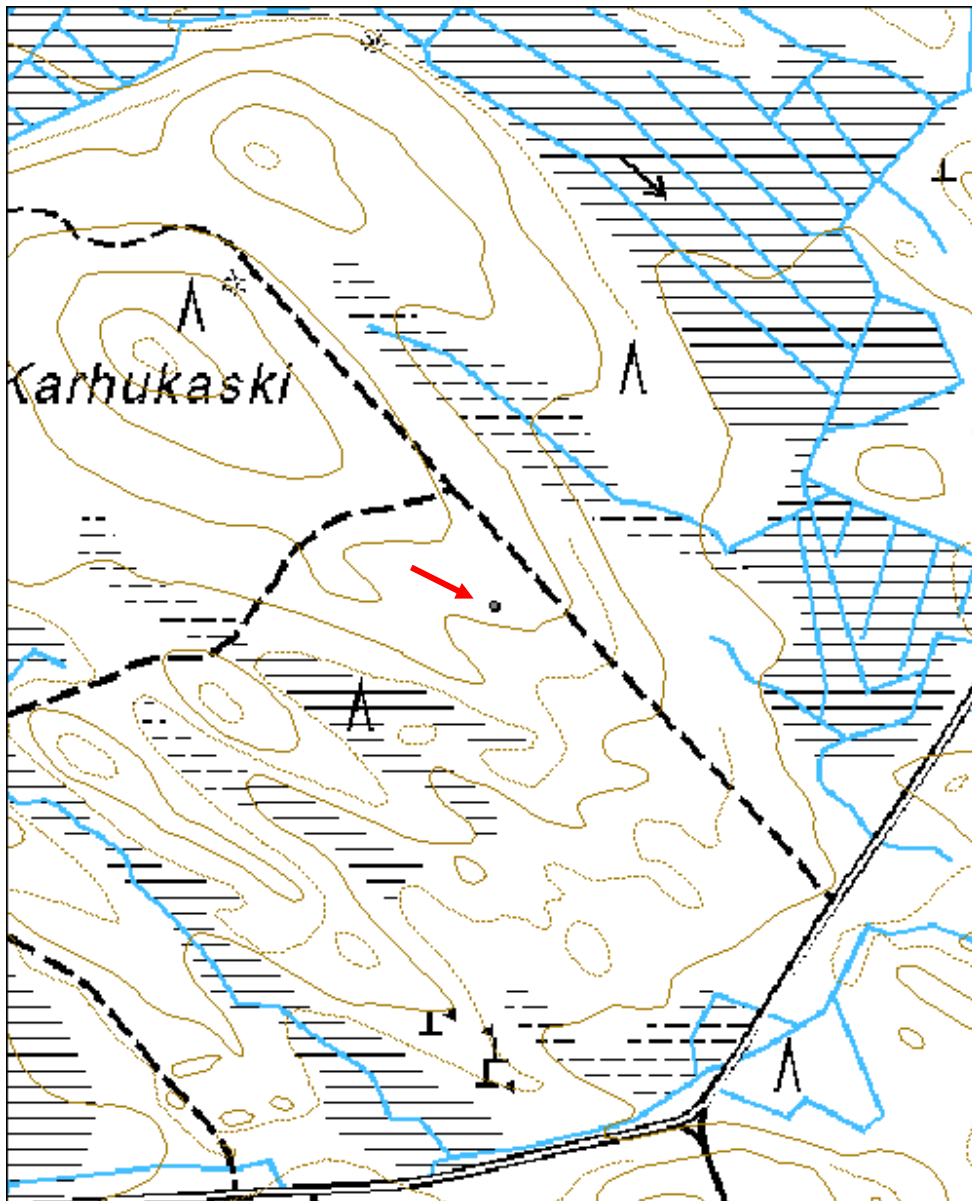
Viranomaisrekisterinro:
Kunto: 1 Hyvä

Arvotus:	3 Esitys mj-luokka II	Olotila:	2 Ei käytössä
Selitys:		Kohteen suojelu:	9 Muu suojeluarvo
		Selitys:	
Ympäristön suojelu:	0 Ei määritelty		
Selitys:			



Antti Otsamo ja Eero Kakkuri tervahaudan keskellä. Koillisesta.

Kohdetyyppi:	9 Valmistuspaikat/työpaikat	Copyright:	© Metsähallitus 2008 © Maanmittauslaitos 1/MML/08
Koordinaatit:	X 6731200, Y 3337539, Z 130	Mittakaava:	1:5000



Kivijärvi 1 tervahauta	MH-tunnus: 138140
-------------------------------	--------------------------

Kohdetyyppi:	9 Valmistuspaikat/työpaikat	Haltija:	121 Metsätalous Länsi-Suomi
Ajoitus:	7118 Historiallinen aika	Ylläpitäjä:	121 Metsätalous Länsi-Suomi
Rakentamisvuosi:		Kunta:	834 Tammela
Lukumäärä:	1		

Koordinaattiselitys:	Geometria tuotettu:
Koordinaatit:	4 Gps-mittaus, korjaamaton
X 6734233, Y 3338585, Z 128	Löydöt:

Taustatiedot

Kohde oli merkitty SutiGis:n luontotauluun ja tarkastettiin inventoinnissa 27.7.2011.

Ympäristön kuvaus

Kohde sijaitsee Kivijärven länsirannan tuntumassa pienellä kumpareella. Puusto varttunutta kasvatusmetsää, kuusivaltainen lisäksi mäntyä ja koivua. Aluskasvillisuutena sammal, mustikka ja lillukka.

Kohteen kuvaus

Kohde sijaitsee noin 15 metriä rannasta. Kyseessä on kraaterimainen kumpare, jonka halkaisija on 10 metriä ja korkeus 1,5 metriä. Kumpareen keskellä olevan kraaterikuopan syvyys on 1,5 metriä. Rakenteesta lähtee etelään laskuoja eli halssi, jonka koko on 2 x 2 metriä. Rakenteen päällä kasvaa edellä mainitun puuston lisäksi myös pihlajaa. Rakenteen ulkokehä on merkitty sinisellä nauhalla. Rakenteen päällä kasvaa noin 60-70 vuotiasta puustoa. Halssin sisällä iäkkään puun maaton kanto.

Kohteen rajausta

Kohde rajautuu pistemäisesti näkyvien rakenteiden mukaan.

Tulkinta

Kyseessä on tervahaudan jäännös, ikä yli 100 vuotta.

Lisätietoja
Toimenpiteet
Tarkastukset

Tila: 3 Toteutettu Laji: 6 Suojeluarvojen tarkastus Tarkastusvuosi: 2011
 Tarkastuspvm: 27.7.2011 Tarkastaja: J.Taivainen
 Kuvaus: KMO kulttuuriperintöinventointi 2011

Viranomaisrekisterinro:
Kunto: 1 Hyvä

Arvotus:	3 Esitys mj-luokka II	Olotila:	2 Ei käytössä
Selitys:		Kohteen suojelu:	9 Muu suojeluarvo
		Selitys:	
Ympäristön suojelu:	0 Ei määritelty		
Selitys:			



Tervahauta kuvan keskellä. Etelästä.

Kohdetyyppi:	9 Valmistuspaikat/työpaikat	Copyright:	© Metsähallitus 2008 © Maanmittauslaitos 1/MML/08
Koordinaatit:	X 6734233, Y 3338585, Z 128	Mittakaava:	1:5000



Levoniemi 1 tervahauta	MH-tunnus: 138144
-------------------------------	--------------------------

Kohdetyyppi:	9 Valmistuspaikat/työpaikat	Haltija:	121 Metsätalous Länsi-Suomi
Ajoitus:	7118 Historiallinen aika	Ylläpitäjä:	121 Metsätalous Länsi-Suomi
Rakentamisvuosi:		Kunta:	834 Tammela
Lukumäärä:	1		

Koordinaattiselitys:	Geometria tuotettu:
Koordinaatit:	4 Gps-mittaus, korjaamaton
X 6733674, Y 3336951, Z 155	Löydöt:

Taustatiedot

Kohde oli merkitty SutiGis:n luontotauluun ja tarkastettiin inventoinnissa 27.7.2011.

Ympäristön kuvaus

Mäntykangas, loiva kaakkoisrinne. Aluskasvillisuutena sammalta, heinää, varpuja.

Kohteen kuvaus

Kohde sijaitsee noin 20 m ladosta luoteeseen. Kyseessä on pyöreä vallien ympäröimä lieriömäinen kuoppa, jonka ulkomittojen halkaisija on noin 10 metriä. Vallien korkeus alarinteen puolella on 2 metriä ja ylärinteen puolella 0,5 metriä. Lieriömäisen kuopan syvyys on noin 1,5 metriä. Kuopasta lähtee laskuoja eli halssi etelän suuntaan alarinteen puolelle. Rakenteen päällä kasvaa ympäristöstä poiketen, pajua, pihlajaa, koivua ja kuusta sekä aluskasvillisuutena käenkaali, metsäimarre, mansikka ja sudenmarja, Rakenteen pohjalla on runsaasti ruostunutta peltiromua. Ulkokehällä on sininen nauhoitus.

Kohteen rajaus

Kohde rajautuu pistemäisesti näkyvien rakenteiden mukaan.

Tulkinta

Kyseessä on tervahaudan jäännös, iältään yli 100 vuotta.

Lisätietoja
Toimenpiteet
Tarkastukset

Tila: 3 Toteutettu Laji: 6 Suojeluarvojen tarkastus Tarkastusvuosi: 2011
 Tarkastuspv: 27.7.2011 Tarkastaja: J. Taivainen
 Kuvaus: KMO kulttuuriperintöinventointi 2011

Viranomaisrekisterinro:
Kunto: 1 Hyvä

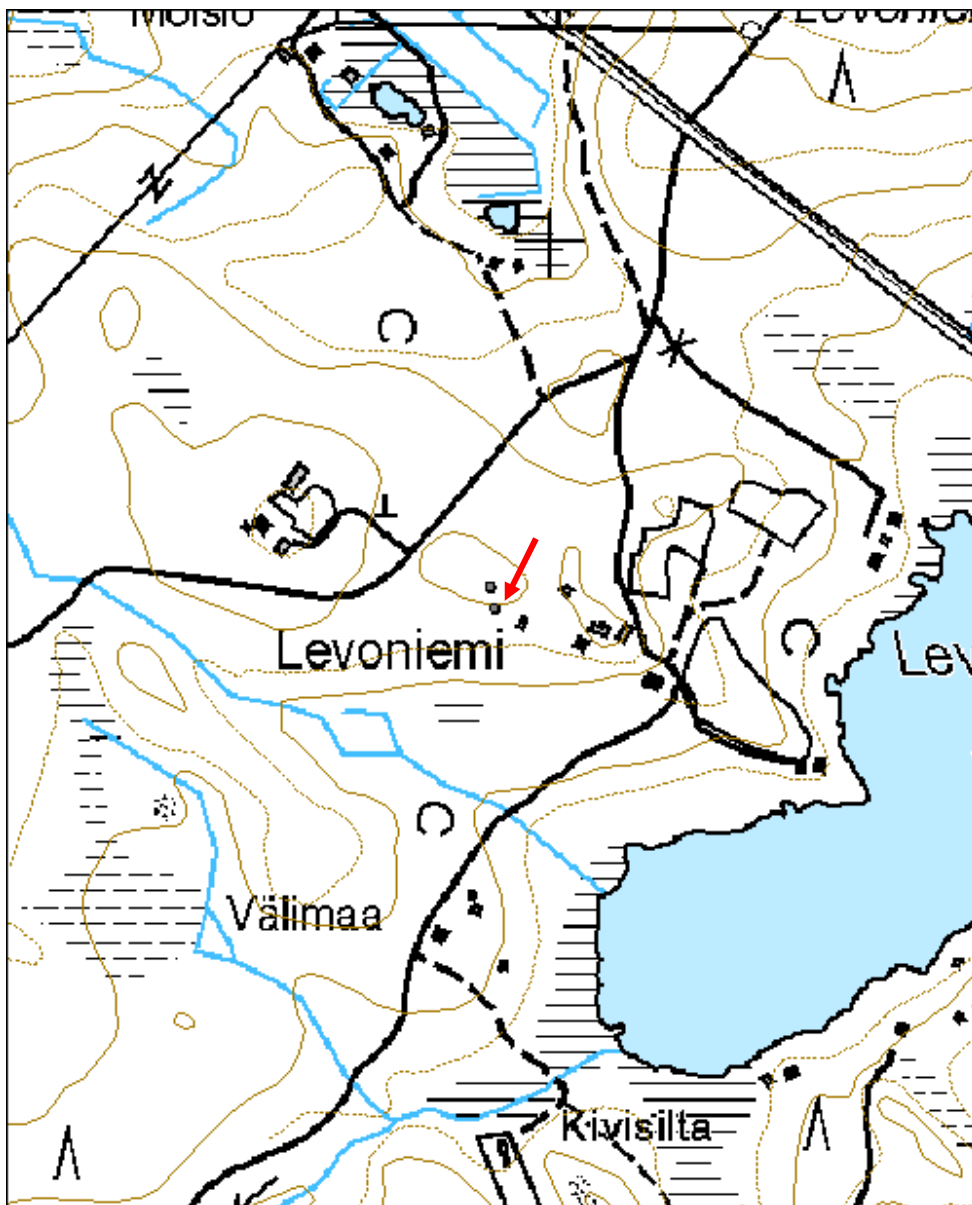
Olotila: 2 Ei käytössä

Arvotus:	3 Esitys mj-luokka II	Kohteen suojelu:	9 Muu suojeluarvo
Selitys:		Selitys:	
Ympäristön suojelu:	0 Ei määritelty		
Selitys:			



Eero Kakkuri tervahaudan päällä. Etelästä.

Kohdetyyppi:	9 Valmistuspaikat/työpaikat	Copyright:	© <i>Metsähallitus</i> 2008 © <i>Maanmittauslaitos 1/MML/08</i>
Koordinaatit:	X 6733674, Y 3336951, Z 155	Mittakaava:	1:5000



Rekimiilunnotko 1 tervahauta

MH-tunnus: 138161

Kohdetyyppi:	9 Valmistuspaikat/työpaikat	Haltija:	121 Metsätalous Länsi-Suomi
Ajoitus:	7118 Historiallinen aika	Ylläpitäjä:	121 Metsätalous Länsi-Suomi
Rakentamisvuosi:		Kunta:	834 Tammela
Lukumäärä:	1		

Koordinaattiselitys:		Geometria tuotettu:	4 Gps-mittaus, korjaamaton
Koordinaatit:	X 6731506, Y 3335519, Z 137	Löydöt:	

Taustatiedot

Kohde löytyi inventoinnissa 27.7.2011. Aluetta tutkittiin karttanimen "Rekimiilunnotko" perusteella.

Ympäristön kuvaus

Kohde sijaitsee loivan etelärinteen terassilla, rinteen alaosassa. Alueella kasvaa sekametsää, aluskasvillisuutena mustikka ja sammal.

Kohteen kuvaus

Kyseessä on vallien ympäröimä lieriömäinen kuoppa, joka on halkaisijaltaan 6 metriä. Rakenteen korkeus alarinteen puolella 1,5 m, ylärinteen puolella rakenne on maantasainen. Vallien sisäpuolisen kuopan syvyys on 0,8 metriä. Rakenteesta lähtee laskuoja eli halssi etelään, jossa on neliskanttinen kuoppa, kooltaan noin 1 x 3 metriä ja syvyydeltään noin 0,5 metriä. Rakenteen päällä kasvaa mäntyjä ja pari koivua. Lisäksi rakenteen pohjoispuolella on 3 neliskanttista muutaman metrin kokoista ja puolen metrin syvyistä kuoppaa. Rakenteen vallien päällä kasvavan puuston ikä on noin 60-70 vuotta.

Kohteen rajaus

Kohde rajautuu pistemäisesti näkyvien rakenteiden mukaan.

Tulkinta

Kyseessä on tervahaudan jäännös, iältään yli 100 vuotta. Kuopat haudan pohjoispuolella lienevät haudan polton yhteydessä syntyneitä. Ne voivat olla esim. haudan kattamiseen käytetyn maan nostokuoppia.

Lisätietoja
Toimenpiteet
Tarkastukset

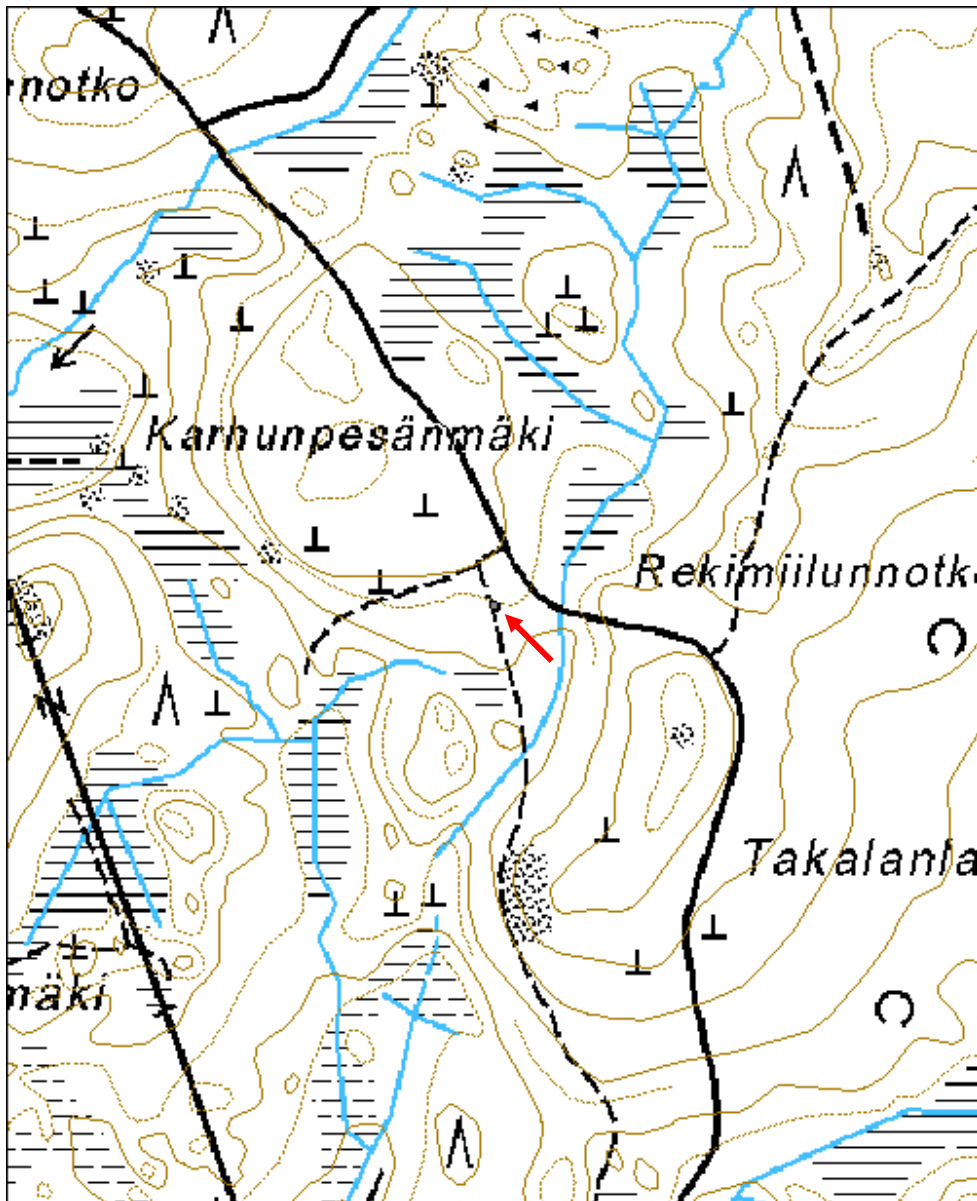
Tila: 3 Toteutettu Laji: 6 Suojeluarvojen tarkastus Tarkastusvuosi: 2011
 Tarkastuspv: 27.7.2011 Tarkastaja: J. Taivainen
 Kuvaus: KMO kulttuuriperintöinventointi 2011

Viranomais- rekisterinro:		Kunto:	1 Hyvä
Arvotus:	3 Esitys mj-luokka II	Olotila:	2 Ei käytössä
Selitys:		Kohteen suojelu:	9 Muu suojeluarvo
		Selitys:	
Ympäristön suojelu:	0 Ei määritelty		
Selitys:			



Tervahauta kuvan keskellä. Pohjoisesta.

Kohdetyyppi:	9 Valmistuspaikat/työpaikat	Copyright:	© Metsähallitus 2008 © Maanmittauslaitos 1/MML/08
Koordinaatit:	X 6731506, Y 3335519, Z 137	Mittakaava:	1:5000



Metsäsaari 1 tervahauta	MH-tunnus: 138174
--------------------------------	--------------------------

Kohdetyyppi:	9 Valmistuspaikat/työpaikat	Haltija:	121 Metsätalous Länsi-Suomi
Ajoitus:	7118 Historiallinen aika	Ylläpitäjä:	121 Metsätalous Länsi-Suomi
Rakentamisvuosi:		Kunta:	834 Tammela
Lukumäärä:	1		

Koordinaattiselitys:	Geometria tuotettu:
Koordinaatit:	4 Gps-mittaus, korjaamaton
X 6729652, Y 3334168, Z 120	Löydöt:

Taustatiedot

Kohde löytyi inventoinnissa 28.7.2010.

Ympäristön kuvaus

Kohde sijaitsee kuusta kasvavavalla pohjoisrinteellä, suon ympäröimässä isossa metsäsaarekassa. Aluskasvillisuutena heinä, sammal ja mustikka.

Kohteen kuvaus

Kohde näkyy hyvin tielle ja sijaitsee tiestä noin 15 metriä etelään. Kyseessä on vallien ympäröimä kraateri, jonka ulkomitan halkaisija on 6 metriä ja vallien korkeus sekä kraaterin syvyyn noin metrin. Kohteen päällä kasvaa muutamia kuusia, jotka ovat iältään noin 40-50 vuotta vanhoja. Rakenteen itä- ja pohjoispuolella muutaman metrin etäisyydellä on lisäksi muutama pienehkö kuoppa.

Kohteen rajaus

Kohde rajautuu pistemäisesti näkyvien rakenteiden mukaan.

Tulkinta

Kyseessä on tervahauta, iältään yli 100 vuotias.

Lisätietoja
Toimenpiteet
Tarkastukset

Tila: 3 Toteutettu Laji: 6 Suojeluarvojen tarkastus Tarkastusvuosi: 2011
 Tarkastuspvm: 28.7.2011 Tarkastaja: J. Taivainen
 Kuvaus: KMO kulttuuriperintöinventointi 2011

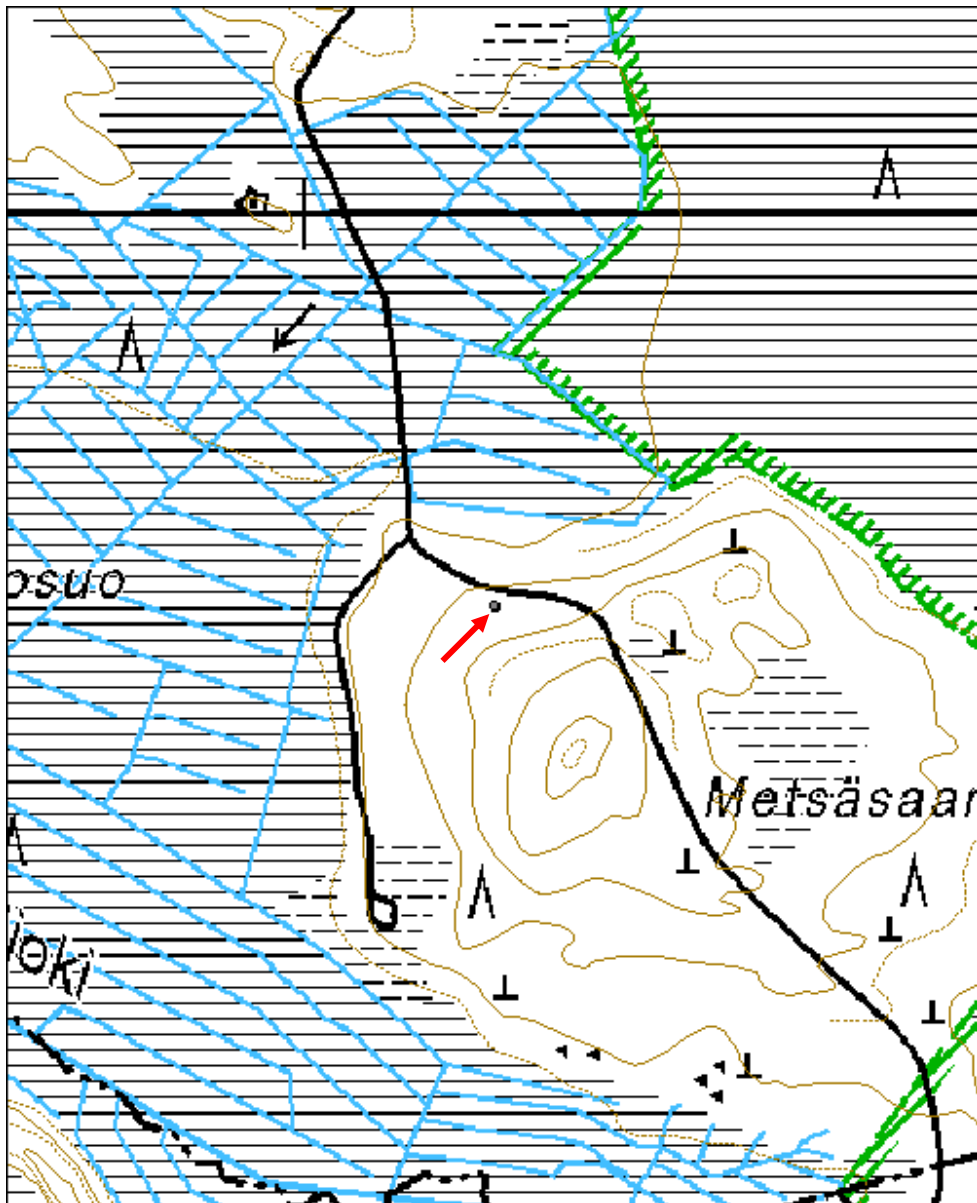
Viranomaisrekisterinro:	Kunto: 1 Hyvä
	Olotila: 2 Ei käytössä
Arvotus: 3 Esitys mj-luokka II	Kohteen 9 Muu suojeluarvo

Selitys:	suojelu:
	Selitys:
Ympäristön suojelu:	0 Ei määritelty
Selitys:	



Eero Kakkuri tervahaudan vallin päällä. Länneä.

Kohdetyyppi:	9 Valmistuspaikat/työpaikat	Copyright:	© Metsähallitus 2008 © Maanmittauslaitos 1/MML/08
Koordinaatit:	X 6729652, Y 3334168, Z 120	Mittakaava:	1:5000



Kiikunkallio 1 kivirakenne	MH-tunnus: 138510
-----------------------------------	--------------------------

Kohdetyyppi:	17 Kivi- ja maarakenteet	Haltija:	995 Yksityinen
Ajoitus:	7118 Historiallinen aika	Ylläpitäjä:	995 Yksityinen
Rakentamisvuosi:		Kunta:	Salo
Lukumäärä:	1		

Koordinaattiselitys:	Geometria tuotettu:
Koordinaatit:	6 Digitointi, mittakaava >=1:10000
X 6685751, Y 3273423, Z 38	Löydöt:

Taustatiedot

Kohde käytiin tarkastamassa paikallisen vihjeen perusteella (Hällström) inventoinnin yhteydessä 20.7.2011.

Ympäristön kuvaus

Kyseessä on Kiikunmäki -niminen kallioalue, jolla kasvaa mäntyä ja kuusta.

Kohteen kuvaus

Kohde sijaitsee kallionlaen länsitörmällä kalliopohjalla. Kyseessä on suorakaiteen muotoinen, itä-länsi -suuntainen, kiven ja maan sekainen rakenne, jolta on hyvä näköyhteys merelle länteen. Rakenteen pohjoisreunassa kasvaa vanha mänty, joka lienee yli sata vuotias. Rakenne muodostuu kahdesta toisessaan kiinni olevasta osasta. Pohjoisosa on kooltaan 4 x 7 metriä ja eteläosa 2 x 3 metriä. Rakenteen korkeus on noin 0,5 metriä. Rakenteen reunoissa on selvä kiveys, sisäosissa on soraa, sammalta ja heinää. Rakenne on tehty luonnonkivistä. Siinä ei havaittu merkkejä tulisijasta.

Kohteen rajaus

Kohde rajautuu pistemäisesti näkyvien rakenteiden mukaan. Se ei sijaitse Metsähallituksen maalla, mutta on Metsähallituksen maan lounaisrajan läheisyydessä.

Tulkinta

Kyseessä lienee rakennuksen perustus, iältään yli sata vuotias.

Lisätietoja
Toimenpiteet
Tarkastukset

Tila: 3 Toteutettu Laji: 6 Suojeluarvojen tarkastus Tarkastusvuosi: 2011
 Tarkastuspv: 20.7.2011 Tarkastaja: J. Taivainen
 Kuvaus: KMO kulttuuriperintöinventointi 2011

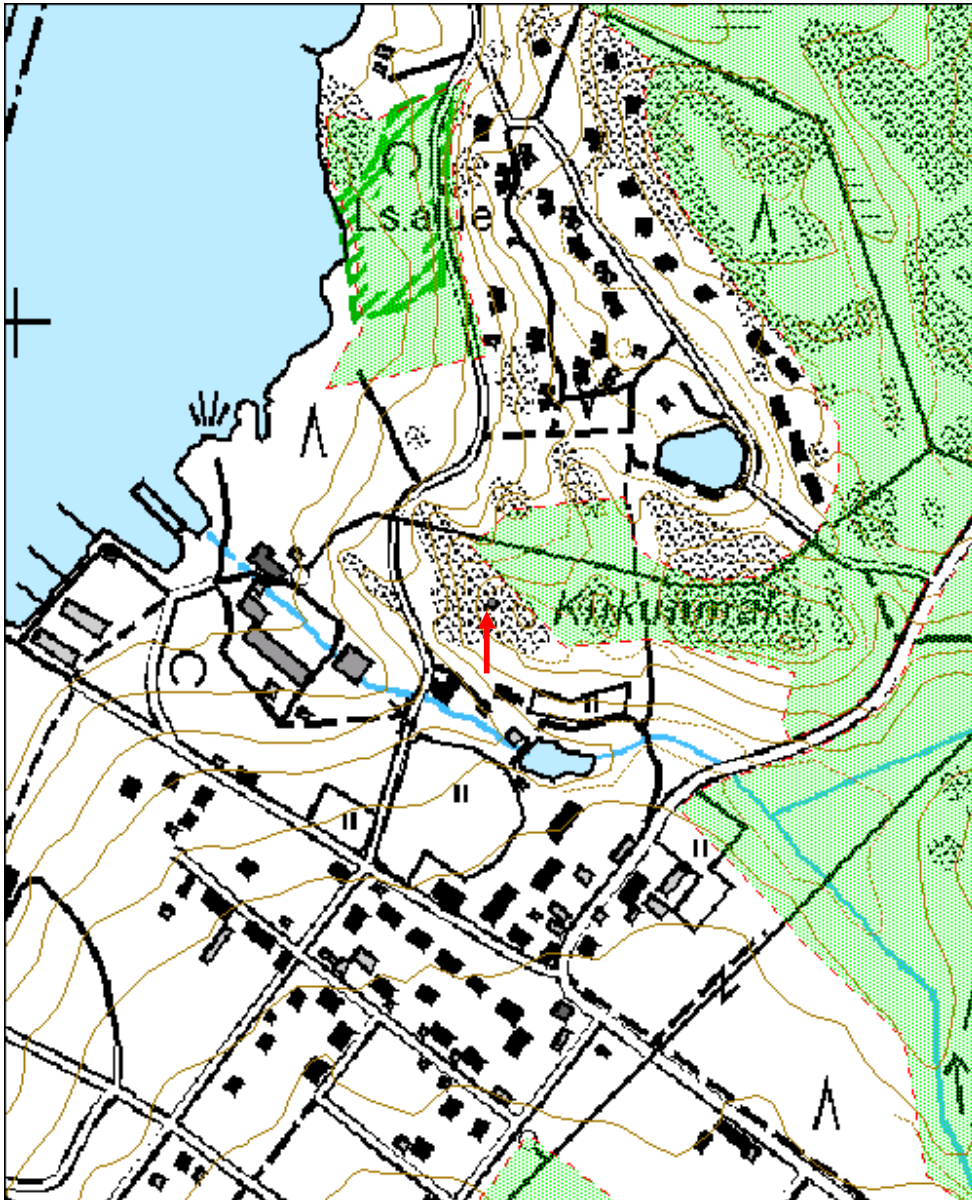
Viranomaisrekisterinro:
Kunto: 1 Hyvä

Arvotus:	3 Esitys mj-luokka II	Olotila:	2 Ei käytössä
Selitys:		Kohteen suojelu:	9 Muu suojeluarvo
Selitys:		Selitys:	
Ympäristön suojelu:	0 Ei määritelty		
Selitys:			



Kivirakenne. Etelästä.

Kohdetyyppi:	17 Kivi- ja maarakenteet	Copyright:	© <i>Metsähallitus 2008</i> © <i>Maanmittauslaitos 1/MML/08</i>
Koordinaatit:	X 6685751, Y 3273423, Z 38	Mittakaava:	1:5000



Kiipunjärvi 3 kuoppa	MH-tunnus: 135825
-----------------------------	--------------------------

Kohdetyyppi:	17 Kivi- ja maarakenteet	Haltija:	121 Metsätalous Länsi-Suomi
Ajoitus:	7118 Historiallinen aika	Ylläpitäjä:	121 Metsätalous Länsi-Suomi
Rakentamisvuosi:		Kunta:	103 Humppila
Lukumäärä:	2		

Koordinaattiselitys:	Geometria tuotettu:
Koordinaatit:	6 Digitointi, mittakaava $\geq 1:10000$
X 6757476, Y 3302116, Z 105	Löydöt:

Taustatiedot

Kohde löytyi inventoinissa 8.8.2011.

Ympäristön kuvaus

Loivan koillisrinteen tasamaaterassilla, lehtokuusikko. Melko kivinen maaperä.

Kohteen kuvaus

Kyseessä on kaksi kuoppaa, joista eteläisempi on muodoltaan pyöreähkö. Kuopan ympärillä on vallit, ja sen halkaisija valleineen on noin kolme metriä, syvyys noin 0,4 metriä. Kuopan pohjalle tehtiin kairaus, mistä paljastui sammalen alainen noin 0,4 metrin vahvuinen likamaa.

Toinen kuoppa sijaitsee edellisestä noin 15 metriä pohjoiseen. Kyseessä on selkeästi erottuva neliskanttinen kuoppa, jonka ympärillä on isot vallit. Kuopan sisämitat ovat 2,8 x 2,8 metriä, valleineen 5,5 x 5,5 metriä. Kuopan syvyys on 0,7 metriä. Kuopan pohjalle tehtiin kairaus, josta paljastui sammalen alta likamaata 0,6 metriä. Vallin päällä kasvavaan kuuseen tehtiin ikäkairaus, mikä paljasti sen iäksi 75 vuotta.

Kohteen rajaus

Kohde rajautuu aluemaisesti.

Tulkinta

Kyseessä on kahden, luultavasti yli 100 vuotta vanhan kuopan jäännökset. Ne ovat luultavasti varasto tai kellarikuoppien jäännöksiä.

Lisätietoja
Toimenpiteet
Tarkastukset

Tila: 3 Toteutettu Laji: 6 Suojeluarvojen tarkastus Tarkastusvuosi: 2011
 Tarkastuspvm: 8.8.2011 Tarkastaja: J. Taivainen
 Kuvaus: KMO kulttuuriperintöinventointi 2011

Viranomais-

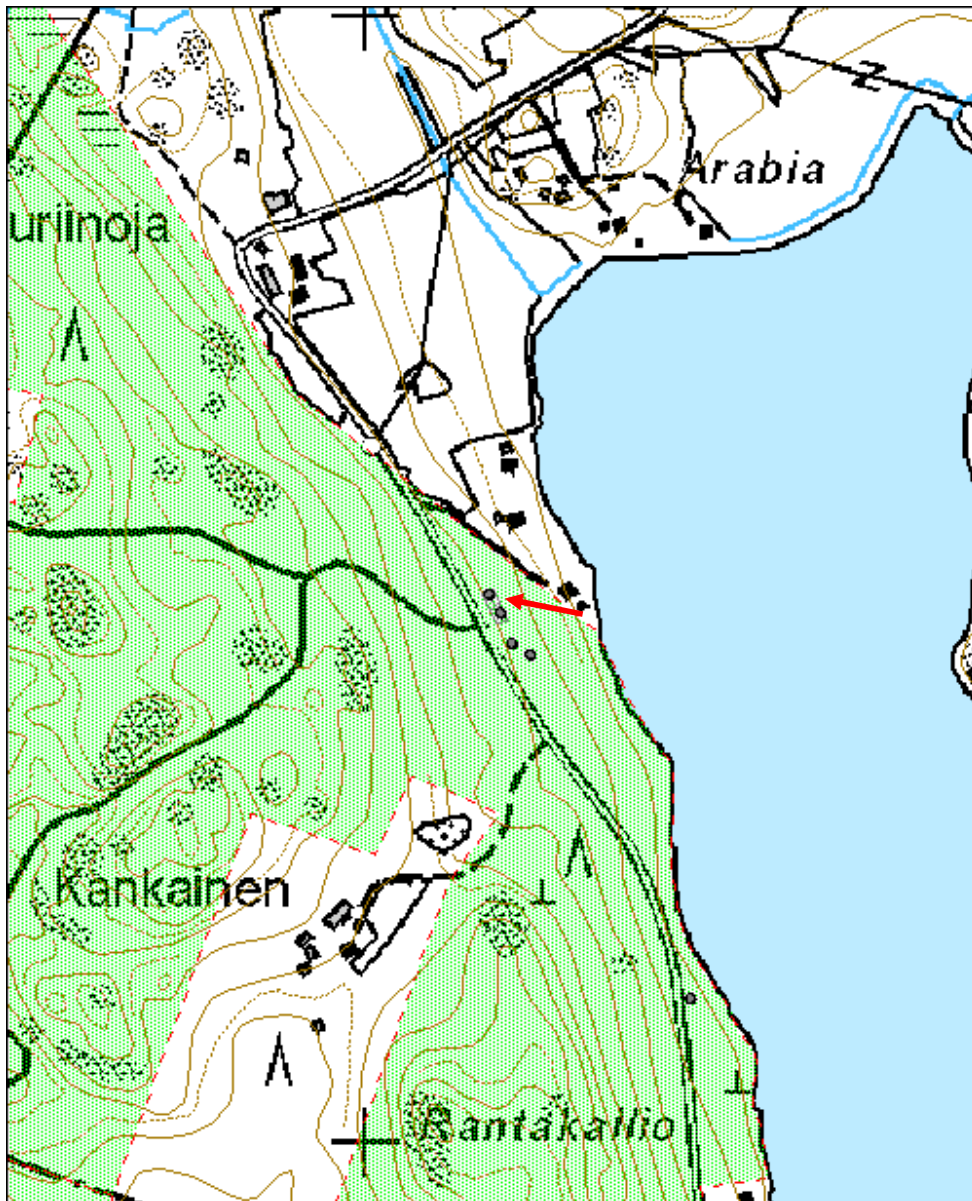
Kunto: 1 Hyvä

rekisterinro:		Olotila: 2 Ei käytössä
Arvotus:	8 Muu suojeluarvo	Kohteen suojelu: 9 Muu suojeluarvo
Selitys:		Selitys:
Ympäristön suojelu:	0 Ei määritelty	
Selitys:		



Risto Savolainen kuopassa nro 2, Eero Kakkuri reunalla. Luoteesta.

Kohdetyyppi:	17 Kivi- ja maarakenteet	Copyright:	© <i>Metsähallitus 2008</i> © <i>Maanmittauslaitos 1/MML/08</i>
Koordinaatit:	X 6757476, Y 3302116, Z 105	Mittakaava:	1:5000



Väärän Vastamäen nummi 3 kuoppa

MH-tunnus: 135983

Kohdetyyppi:	17 Kivi- ja maarakenteet	Haltija:	121 Metsätalous Länsi-Suomi
Ajoitus:	7118 Historiallinen aika	Ylläpitäjä:	121 Metsätalous Länsi-Suomi
Rakentamisvuosi:		Kunta:	433 Loppi
Lukumäärä:	22		

Koordinaattiselitys:		Geometria tuotettu:	6 Digitointi, mittakaava $\geq 1:10000$
Koordinaatit:	X 6734737, Y 3352432, Z 140	Löydöt:	

Taustatiedot

Kohde löytyi inventoinnissa 12.8.2011 kun oltiin matkalla tarkastamaan läheistä SutiGis -havaintoa kahdesta tervahaudasta.

Ympäristön kuvaus
Kohteen kuvaus

Alueella on ainakin 20 hieman vaihtelevan kokoista kuoppaa. Alue saattaa olla laajempikin kuin nyt kartoitettu. Kuoppien suuren määrän takia niitä ei yksityiskohtaisesti mitattu, mutta yleisesti ottaen kuoppien halkaisija vaihtelee 1,5 - 3 metriin, minkä lisäksi niiden ympärillä on vallit, jolloin kokonaishalkaisija vaihtelee 2,5-4 metrin välillä. Kuoppien syvyys on 0,5-0,7 metriä. Kuopat ovat maljamaisia ja sammaloituneita. Vallien päällä oli havaittavissa sammalen alainen ohut huuhtoutumiskerros sekä kaksoismaannos. Kuoppien pohjalla oli kairaushavaintojen mukaan vaihtelevasti likamaata, enintään muutamia kymmeniä senttejä, mutta ei hiiltä. Maaperä oli hiekkaa. krs vallien päällä sekä kaksoismaannos, pohjalla likamaata vaihtelevasti muuttamista kymmenistä senteistä kairanmittaa.

Yksi kuopista (nro 22) poikkeaa muista, se on majanpohjalta vaikuttava rakenne pohjoiseen laskevassa rinteen alaosassa, jossa se erottuu terassileikkauksena ylärinteen puolella eteläsivulla. Kuopan länsireuna erottuu myös leikkauksena, pohjoisseinää ei erotu sillä se on alarinteessä. Itäistä seinälinjaa ei myöskään ole havaittavissa, mutta se on päätettyinälinja päätelty eteläleikkauksen pituuden perusteella, jolloin neliskanttisen rakenteen koko olisi 2 x 3,5, metriä ja syvyys 0,6 ylärinteen puolella. Kairaus näyte kuopan tasaiselta pohjalta osoitti, että sammalen alla on parin sentin huuhtoumiskerros, minkä alla noin 25 cm likamaata ja sen alla puhdas hieta. Rakenteen sisällä on kaksi vanhaa lahoa ja sammelen peittämää isoa kantoa, joiden ikä on yli 100 vuotta. Rakenteessa ei ole havaittavissa tulisijan jäännöistä.

Kohteen rajaus

Kohde rajautuu aluemaisesti.

Tulkinta

Kyseessä lienevät tervaskantojen nostopaikat, sillä alue on aivan kahden tervahaudan kyljessä. Pyyntikuopilta kuopat eivät vaikuta niiden mataluuden vuoksi. Hieman kauempaa havaittiin kaksi vanhaa tervaskantoa, joiden ympäriltä oli alettu kaivaa maata, mutta kaivuutyö oli jäänyt kesken. Kuopat kantojen ympärillä olivat sammaloituneet ja vastasivat suunnilleen halkaisijaltaan sitä, mitä nämä havaitut kuopat olivat kooltaan. Majanpohjalta vaikuttava rakenne voi liittyä läheisiin tervahautoihin ja olla tervamajan jäännös, mutta sen selvittäminen vaatisi lisätutkimuksia.

Lisätietoja
Toimenpiteet
Tarkastukset

Tila: 3 Toteutettu Laji: 6 Suojeluarvojen tarkastus Tarkastusvuosi: 2011
 Tarkastuspvm: 20.9.2011 Tarkastaja: J. Taivainen
 Kuvaus: KMO kulttuuriperintöinventointi 2011

**Viranomais-
rekisterinro:**
Kunto: 1 Hyvä

Arvotus: 8 Muu suojeluarvo

Olotila: 2 Ei käytössä

**Kohteen
suojelu:** 9 Muu suojeluarvo

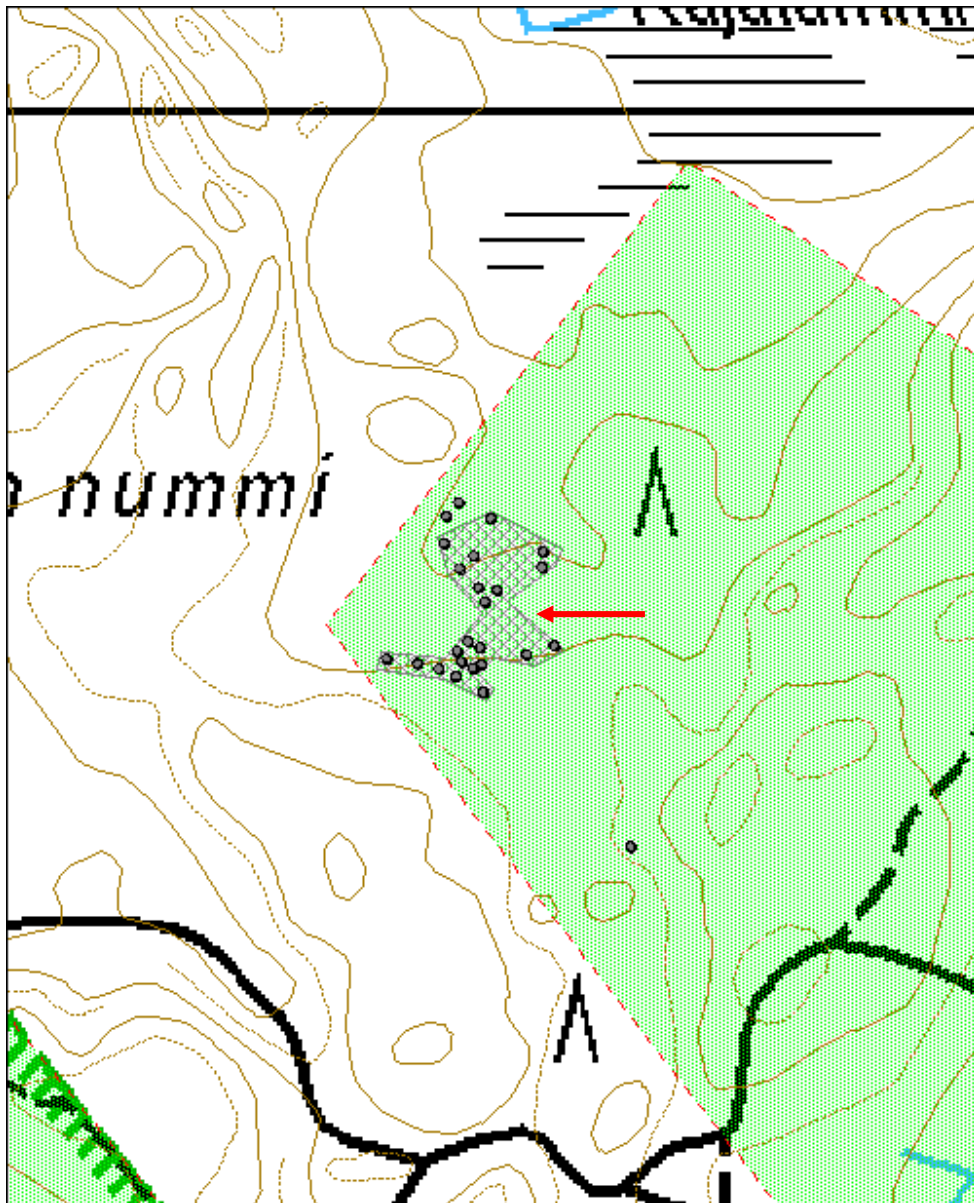
Selitys:
Selitys:
**Ympäristön
suojelu:**

0 Ei määritelty

Selitys:


Kuoppa nro 15. Lännestä.

Kohdetyyppi:	17 Kivi- ja maarakenteet	Copyright:	© <i>Metsähallitus 2008</i> © <i>Maanmittauslaitos 1/MML/08</i>
Koordinaatit:	X 6734737, Y 3352432, Z 140	Mittakaava:	1:3000



Väärä Vastamäen nummi 4 tervaskantokuoppa	MH-tunnus: 136010
--	--------------------------

Kohdetyyppi:	9 Valmistuspaikat/työpaikat	Haltija:	121 Metsätalous Länsi-Suomi
Ajoitus:	7118 Historiallinen aika	Ylläpitäjä:	121 Metsätalous Länsi-Suomi
Rakentamisvuosi:		Kunta:	433 Loppi
Lukumäärä:	1		

Koordinaattiselitys:		Geometria tuotettu:	4 Gps-mittaus, korjaamaton
Koordinaatit:	X 6734609, Y 3352505, Z 143	Löydöt:	

Taustatiedot

Kohde löytyi inventoinnissa 12.8.2011.

Ympäristön kuvaus

Nuori kasvatusmetsä, mäntykangas.

Kohteen kuvaus

Kyseessä on kaksi lähekkäistä tervaskantoa, joiden ympäriltä on kaivettu maata, mutta kaivaminen on jätetty kesken. Kaivuukuopat ovat sammaloituneet. Isomman kuopan koko on 2 x 2,8 metriä, syvyys noin 0,3 metriä. Kuoppa on neliskanttinen.

Kohteen rajaus

Kohde rajautuu pistemäisesti.

Tulkinta

Kyseessä lienee tervaskanto, joka on ollut tarkoitus kaivaa ylös tervahaudan raaka-aineeksi. Lähistöllä on kaksi tervahautaa.

Lisätietoja
Toimenpiteet
Tarkastukset

Tila: 3 Toteutettu Laji: 6 Suojeluarvojen tarkastus Tarkastusvuosi: 2011
 Tarkastuspv: 12.8.2011 Tarkastaja: J. Taivainen
 Kuvaus: KMO kulttuuriperintöinventointi 2011

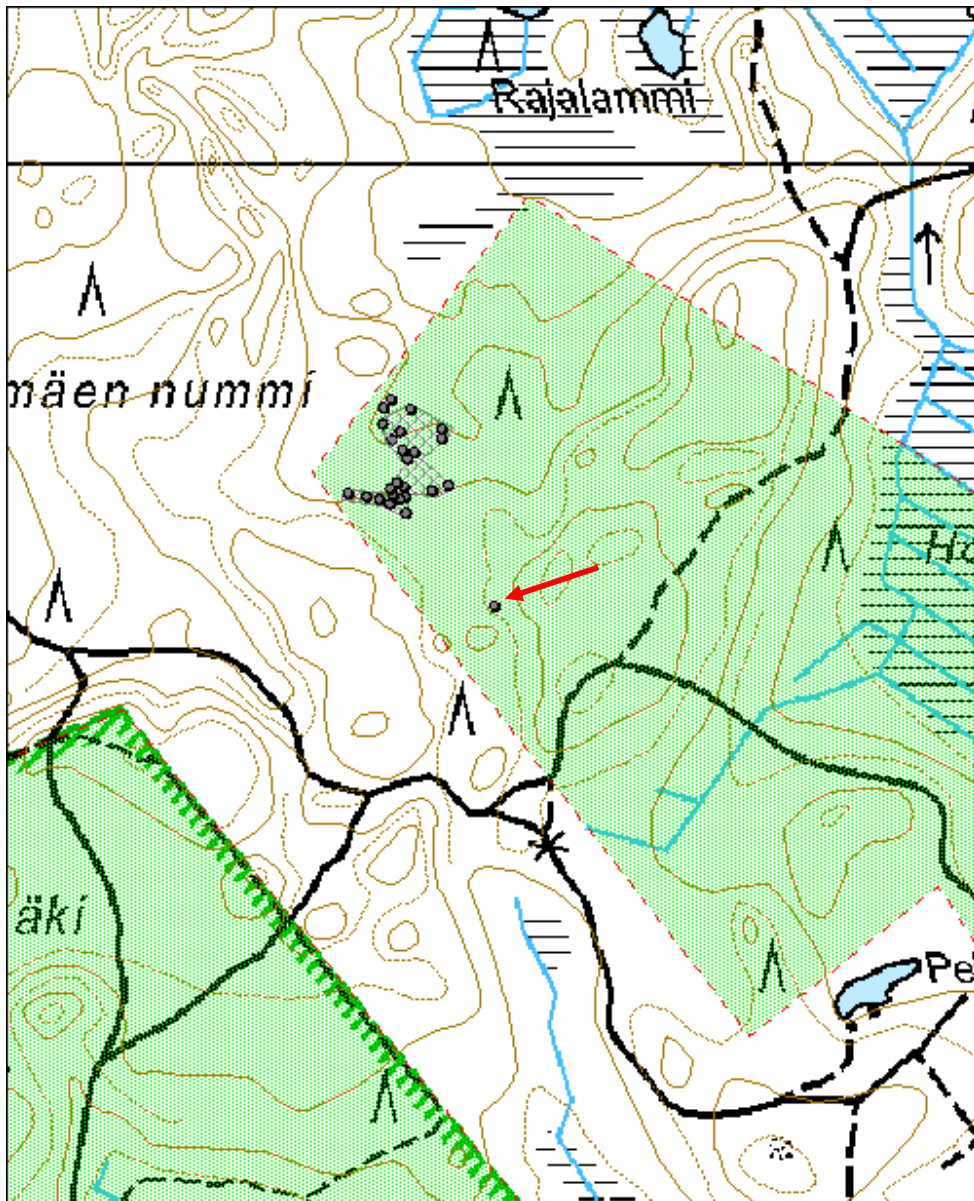
Viranomaisrekisterinro:		Kunto:	1 Hyvä
Arvotus:	8 Muu suojeluarvo	Olotila:	2 Ei käytössä
		Kohteen suojelu:	9 Muu suojeluarvo

Selitys:	Selitys:
Ympäristön suojele:	0 Ei määritelty
Selitys:	



Tervaskannon ympäristän sammaloitunut kaivuukuoppa. Idästä.

Kohdetyyppi:	9 Valmistuspaikat/työpaikat	Copyright:	© Metsähallitus 2008 © Maanmittauslaitos 1/MML/08
Koordinaatit:	X 6734609, Y 3352505, Z 143	Mittakaava:	1:5000



Sikalisko 2 kuoppa

MH-tunnus: 137719

Kohdetyyppi:	17 Kivi- ja maarakenteet	Haltija:	121 Metsätalous Länsi-Suomi
Ajoitus:	7118 Historiallinen aika	Ylläpitäjä:	121 Metsätalous Länsi-Suomi
Rakentamisvuosi:		Kunta:	433 Loppi
Lukumäärä:	1		

Koordinaattiselitys:		Geometria tuotettu:	4 Gps-mittaus, korjaamaton
Koordinaatit:	X 6733143, Y 3350878, Z 119	Löydöt:	

Taustatiedot

Kohde löytyi inventoinnissa 18.9.2011.

Ympäristön kuvaus

Kohde sijaitsee mäntykankaalla, pienen suonotkelman eteläpään tuntumassa mäenharjanteella, polun vieressä. Aluskasvillisuutena mustikka.

Kohteen kuvaus

Kyseessä on maljamainen sammaloitunut kuoppa, jonka halkaisija on kaksi metriä. Kuoppaa ympäröi vallit. Ympärysmitta valleineen on 4,5 metriä. Syvyydeltään kuoppa on puoli metriä. Kuopan pohjamaa oli kairauksen perusteella puhdasta hiekkaa. Vallin päällä on sammalen alla noin sentin vahvuinen huuhtoumiskerros.

Kohteen rajaus

Kohde rajautuu pistemäisesti näkyvien rakenteiden mukaan.

Tulkinta

Kuopan alkuperäinen syvyys ei liene juuri enempää kuin nykyään näkyvissä oleva syvyyskään. Kyseessä voisi olla esim. tervaskannon nostosta jäänyt kuoppa, sillä lähistöllä on tervahauta.

Lisätietoja
Toimenpiteet
Tarkastukset

Tila: 3 Toteutettu Laji: 6 Suojeluarvojen tarkastus Tarkastusvuosi: 2011
 Tarkastuspv: 18.9.2011 Tarkastaja: J. Taivainen
 Kuvaus: KMO kulttuuriperintöinventointi 2011

Viranomaisrekisterinro:
Kunto: 1 Hyvä

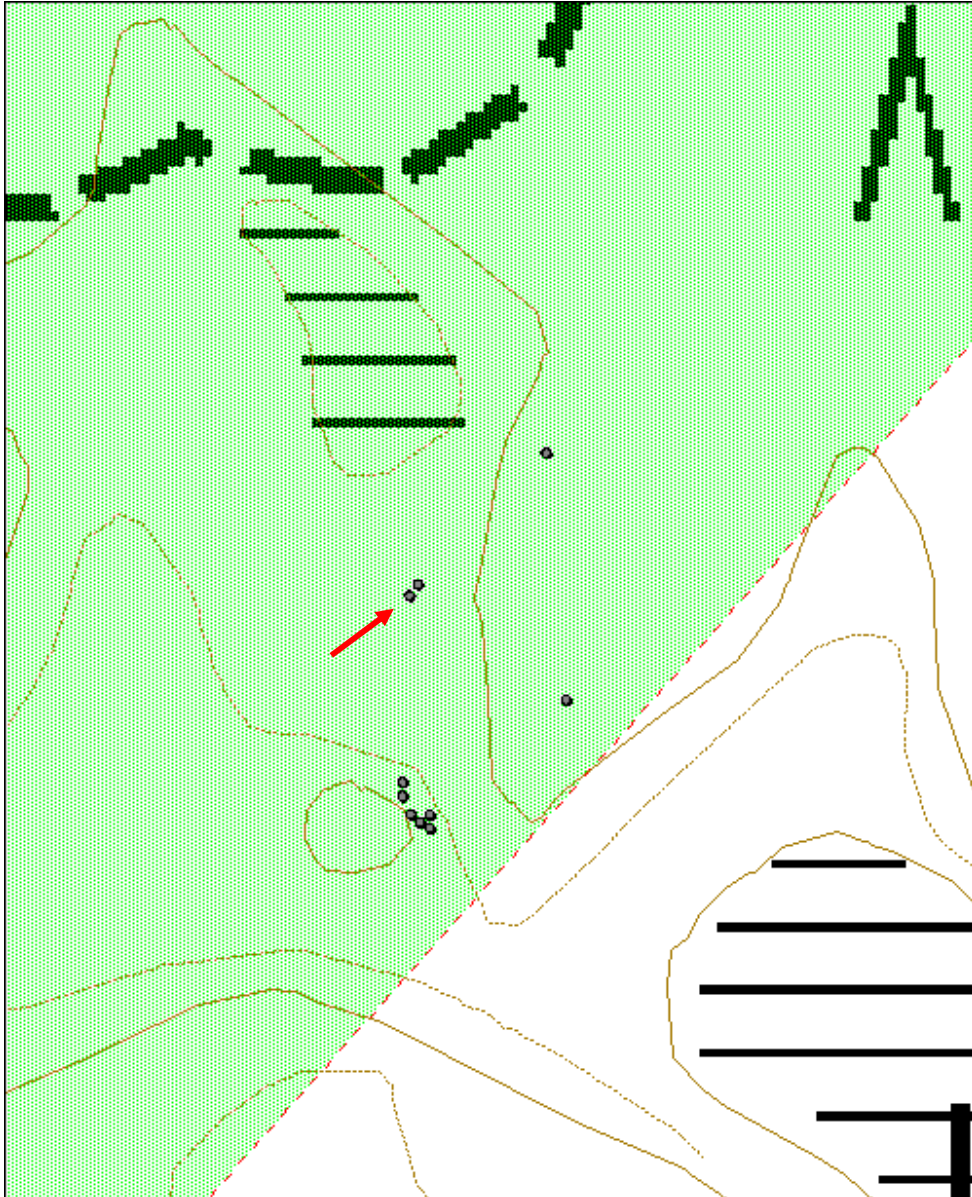
Olotila: 2 Ei käytössä

Arvotus:	8 Muu suojeluarvo	Kohteen suojelu:	9 Muu suojeluarvo
Selitys:		Selitys:	
Ympäristön suojelu:	0 Ei määritelty		
Selitys:			



Kuoppa mäntyjen välissä. Etelästä.

Kohdetyyppi:	17 Kivi- ja maarakenteet	Copyright:	© <i>Metsähallitus 2008</i> © <i>Maanmittauslaitos 1/MML/08</i>
Koordinaatit:	X 6733143, Y 3350878, Z 119	Mittakaava:	1:1250



Sikalisko 3 kuoppa	MH-tunnus: 137730
---------------------------	--------------------------

Kohdetyyppi:	17 Kivi- ja maarakenteet	Haltija:	121 Metsätalous Länsi-Suomi
Ajoitus:	7118 Historiallinen aika	Ylläpitäjä:	121 Metsätalous Länsi-Suomi
Rakentamisvuosi:		Kunta:	433 Loppi
Lukumäärä:	1		

Koordinaattiselitys:	Geometria tuotettu:
Koordinaatit:	4 Gps-mittaus, korjaamaton
X 6733145, Y 3350879, Z 119	Löydöt:

Taustatiedot

Kohde löytyi inventoinnissa 18.9.2011.

Ympäristön kuvaus

Kohde sijaitsee mäntykankaalla. Aluskasvillisuus mustikka.

Kohteen kuvaus

Kyseessä on sammaloitunut tasapohjainen kuoppa, jonka halkaisija on noin kaksi metriä, ympärillä matalat vallit. Kuopan syvyys on 0,3 metriä. Kuopan pohjalla puhdas hiekka, vallissa noin sentin vahvuinen huuhtoutumiskerros.

Kohteen rajaus

Kohde rajautuu pistemäisesti.

Tulkinta

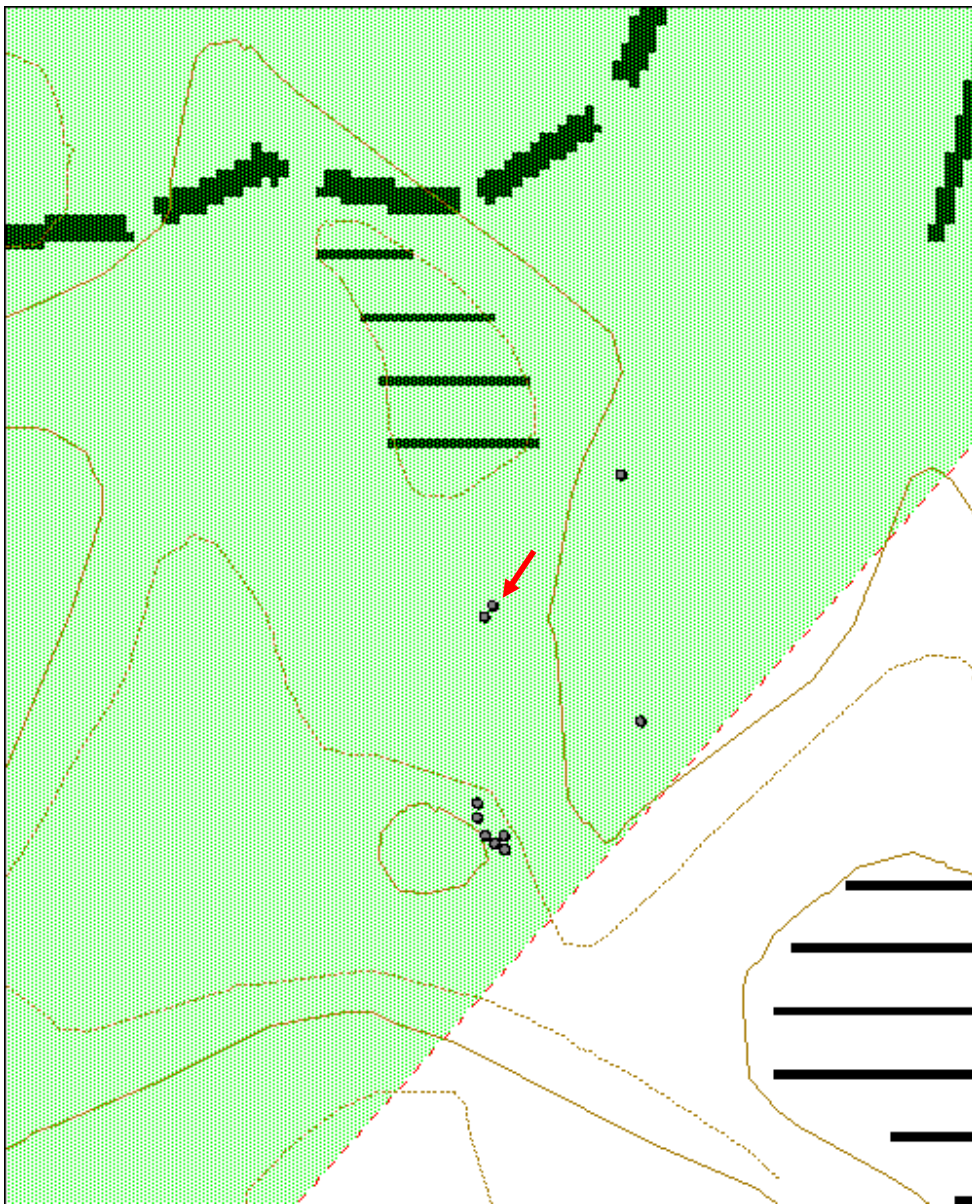
Kyseessä lienee esim. tervaskannon nostopaikka tms.

Lisätietoja
Toimenpiteet
Tarkastukset

Tila: 3 Toteutettu Laji: 6 Suojeluarvojen tarkastus Tarkastusvuosi: 2011
 Tarkastuspvm: 18.9.2011 Tarkastaja: J. Taivainen
 Kuvaus: KMO kulttuuriperintöinventointi 2011

Viranomaisrekisterinro:	Kunto:
	1 Hyvä
Arvotus:	Olotila:
8 Muu suojeluarvo	2 Ei käytössä
Selitys:	Kohteen suojelu:
	9 Muu suojeluarvo
	Selitys:

Ympäristön suojelu:	0 Ei määritelty		
Selitys:			
Kohdetyyppi:	17 Kivi- ja maarakenteet	Copyright:	© <i>Metsähallitus 2008</i> © <i>Maanmittauslaitos 1/MML/08</i>
Koordinaatit:	X 6733145, Y 3350879, Z 119	Mittakaava:	1:1250



Sikalisko 4 kuoppa	MH-tunnus: 137736
---------------------------	--------------------------

Kohdetyyppi:	17 Kivi- ja maarakenteet	Haltija:	121 Metsätalous Länsi-Suomi
Ajoitus:	7118 Historiallinen aika	Ylläpitäjä:	121 Metsätalous Länsi-Suomi
Rakentamisvuosi:		Kunta:	433 Loppi
Lukumäärä:	1		

Koordinaattiselitys:	Geometria tuotettu:
Koordinaatit: X 6733174, Y 3350908, Z 120	4 Gps-mittaus, korjaamaton
	Löydöt:

Taustatiedot

Kohde löytyi inventoinnissa 18.9.2011.

Ympäristön kuvaus

Kohde sijaitsee mäntykankaalla pienen suon itäpuolella. Aluskasvillisuutena mustikka.

Kohteen kuvaus

Kyseessä on heikosti erottuva, varpujen peitossa oleva sammaloitunut kuoppa, jonka halkaisija on kaksi metriä. Kuoppaa ympäröi heikot vallit. Valleinen kuopan halkaisija on 3,6 metriä. Kuopan syvyys on 0,4 metriä. Kuopan pohjalla on puhdas hiekka, vallissa noin sentin vahvuinen huuhtoumiskerros sammalen alla.

Kohteen rajaus

Kohde rajautuu pistemäisesti näkyvien rakenteiden mukaan.

Tulkinta

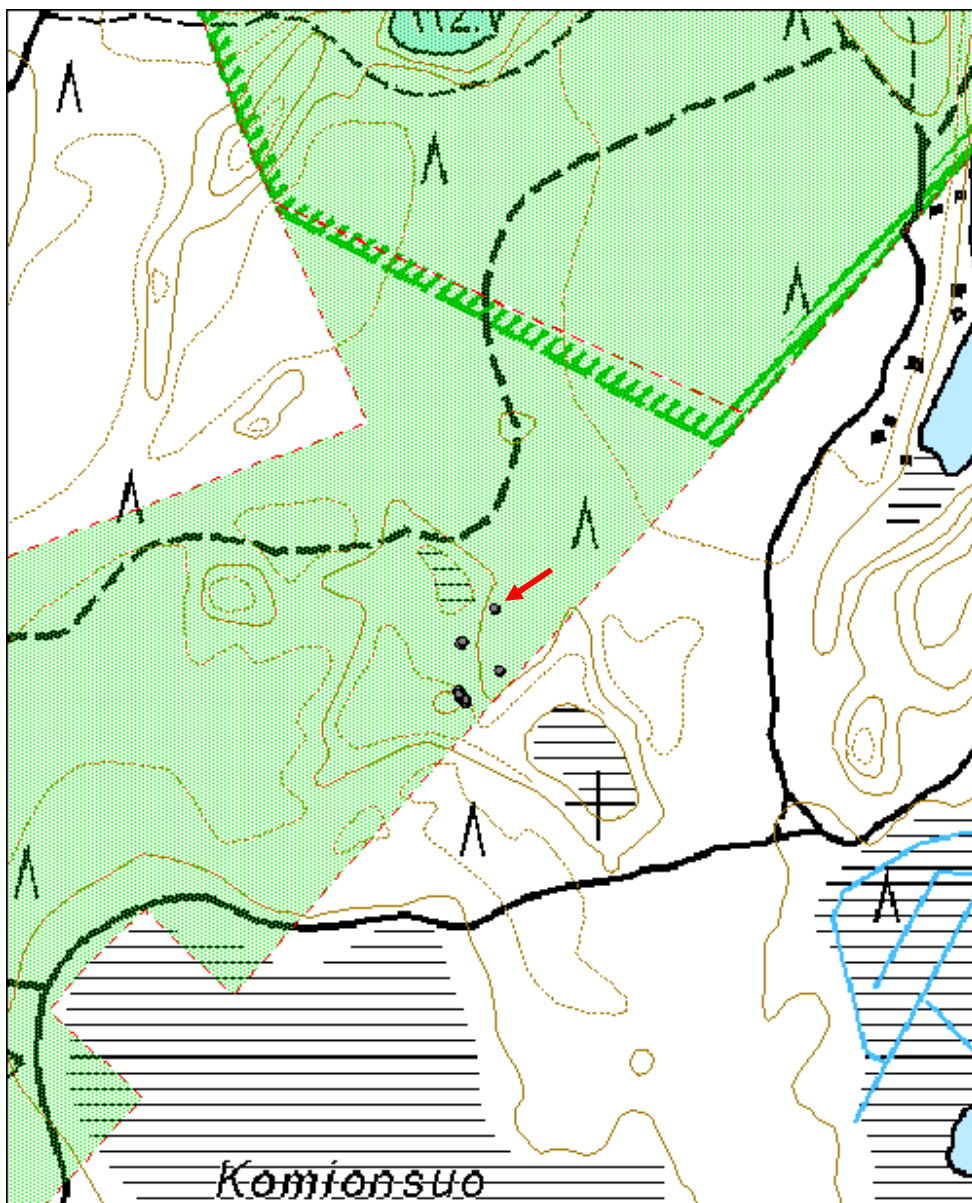
Kyseessä lienee esim. tervaskannon nostopaikka tms.

Lisätietoja
Toimenpiteet
Tarkastukset

Tila: 3 Toteutettu Laji: 6 Suojeluarvojen tarkastus Tarkastusvuosi: 2011
 Tarkastuspvm: 18.9.2011 Tarkastaja: J. Taivainen
 Kuvaus: KMO kulttuuriperintöinventointi

Viranomaisrekisterinro:	Kunto: 1 Hyvä
	Olotila: 2 Ei käytössä
Arvotus: 8 Muu suojeluarvo	Kohteen 9 Muu suojeluarvo

Selitys:		suojelu:	
Selitys:		Selitys:	
Ympäristön suojelu:	0 Ei määritelty		
Selitys:			
Kohdetyyppi:	17 Kivi- ja maarakenteet	Copyright:	© <i>Metsähallitus 2008</i> © <i>Maanmittauslaitos 1/MML/08</i>
Koordinaatit:	X 6733174, Y 3350908, Z 120	Mittakaava:	1:5000



Sikalisko 5 kuoppa

MH-tunnus: 137738

Kohdetyyppi:	17 Kivi- ja maarakenteet	Haltija:	121 Metsätalous Länsi-Suomi
Ajoitus:	7118 Historiallinen aika	Ylläpitäjä:	121 Metsätalous Länsi-Suomi
Rakentamisvuosi:		Kunta:	433 Loppi
Lukumäärä:	1		

Koordinaattiselitys:		Geometria tuotettu:	4 Gps-mittaus, korjaamaton
Koordinaatit:	X 6733119, Y 3350912, Z 120	Löydöt:	

Taustatiedot

Kohde löytyi inventoinnissa 18.9.2011.

Ympäristön kuvaus

Kohde sijaitsee mäntykankaalla, aluskasvillisuutena mustikka.

Kohteen kuvaus

Kyseessä on lounais-koillinen suuntainen loivareunainen ja sammaloitunut kuoppa, kooltaan 1 x 2,5 metriä, syvyydeltään 0,5 metriä. Kuopasta nostettu maa on kumpuna kuopan itäreunalla. Kuopan pohjalla on kairauksen perusteella puhdas maannos.

Kohteen rajaus

Kohde rajautuu pistemäisesti.

Tulkinta

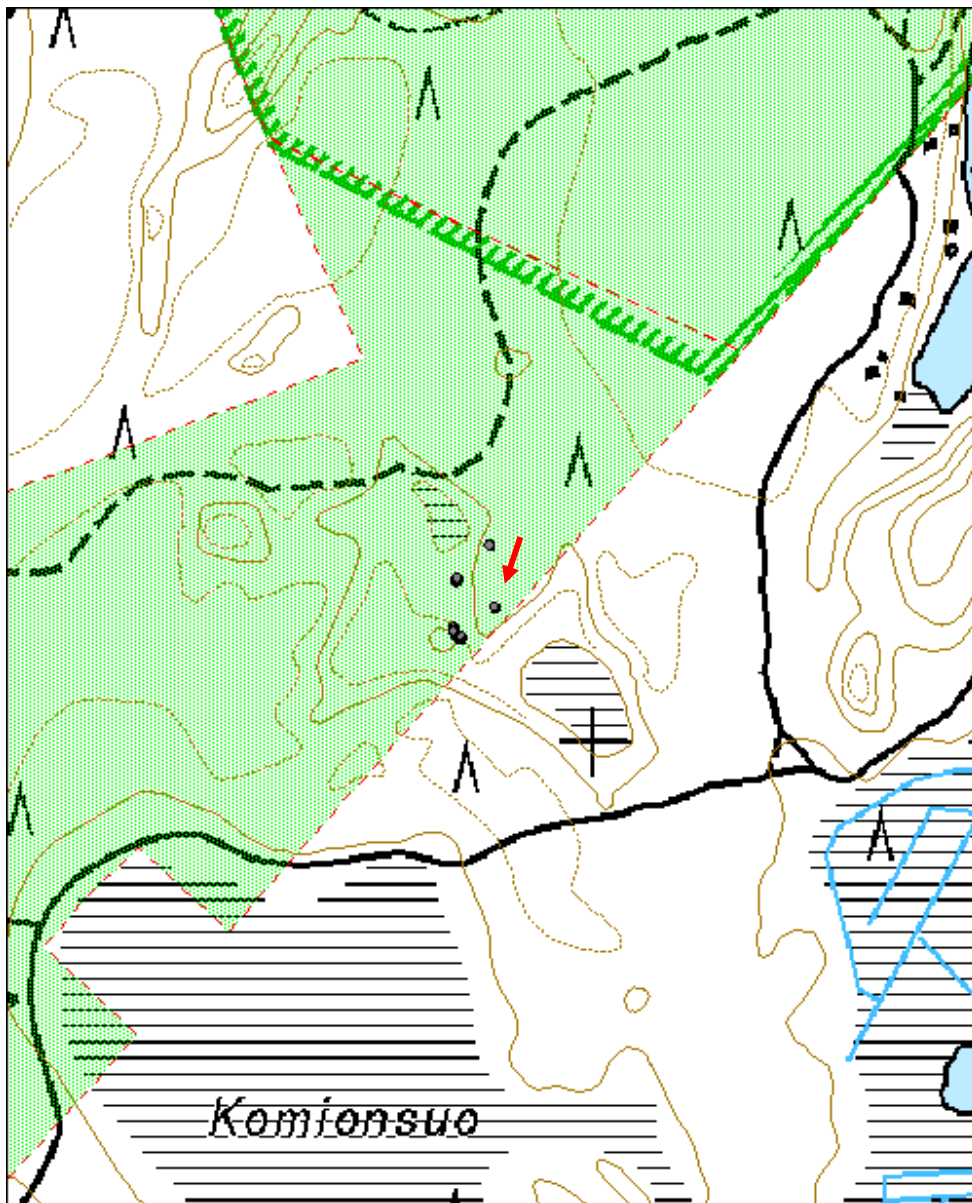
Ihmisen kaivama kuoppa, käyttötarkoitus jää avoimeksi.

Lisätietoja
Toimenpiteet
Tarkastukset

 Tila: 3 Toteutettu Laji: 6 Suojeluarvojen tarkastus Tarkastusvuosi: 2011
 Tarkastuspvm: 18.9.2011 Tarkastaja: J. Taivainen
 Kuvaus: KMO kulttuuriperintöinventointi 2011

Viranomaisrekisterinro:		Kunto:	1 Hyvä
Arvotus:	8 Muu suojeluarvo	Olotila:	2 Ei käytössä
Selitys:		Kohteen suojelu:	9 Muu suojeluarvo
		Selitys:	

Ympäristön suojelu:	0 Ei määritelty		
Selitys:			
Kohdetyyppi:	17 Kivi- ja maarakenteet	Copyright:	© Metsähallitus 2008 © Maanmittauslaitos 1/MML/08
Koordinaatit:	X 6733119, Y 3350912, Z 120	Mittakaava:	1:5000



Sikalisko 10 kuoppa

MH-tunnus: 137758

Kohdetyyppi:	17 Kivi- ja maarakenteet	Haltija:	121 Metsätalous Länsi-Suomi
Ajoitus:	7118 Historiallinen aika	Ylläpitäjä:	121 Metsätalous Länsi-Suomi
Rakentamisvuosi:		Kunta:	433 Loppi
Lukumäärä:	1		

Koordinaattiselitys:		Geometria tuotettu:	4 Gps-mittaus, korjaamaton
Koordinaatit:	X 6733101, Y 3350876, Z 116	Löydöt:	

Taustatiedot

Kohde löytyi inventoinnissa 18.9.2011.

Ympäristön kuvaus

Kohde sijaitsee supan jyrkässä itärinteessä.

Kohteen kuvaus

Kyseessä on kuoppa, jonka halkaija on 1,7 ja syvyys 0,9 metriä. Kuopan pohjalla on kairauksen perusteella puhdas hiekka.

Kohteen rajaus

Kohde rajautuu pistemäisesti.

Tulkinta

Kyseessä lienee tervaskannon tms. kaivuukuoppa.

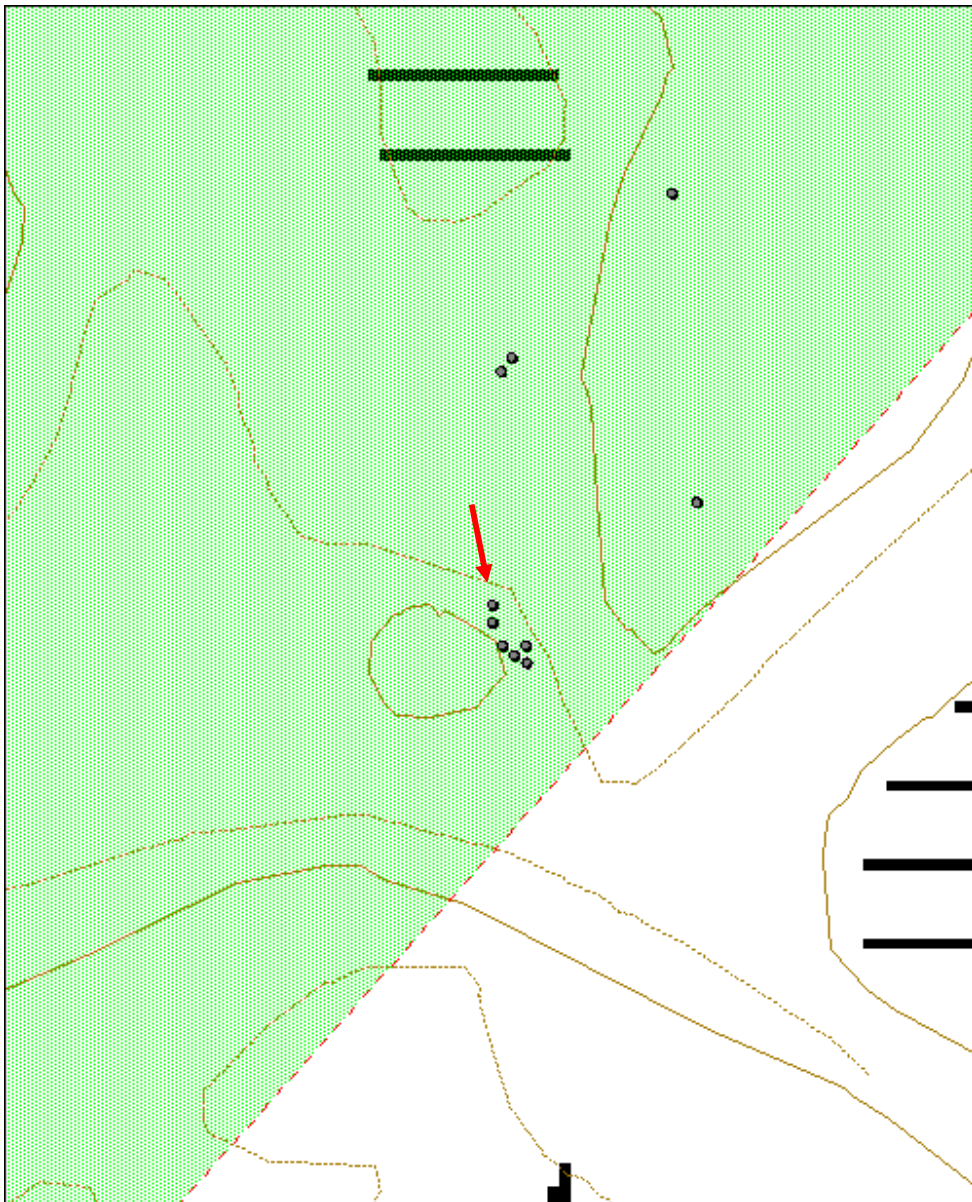
Lisätietoja
Toimenpiteet
Tarkastukset

 Tila: 3 Toteutettu Laji: 6 Suojeluarvojen tarkastus Tarkastusvuosi: 2011
 Tarkastuspvm: 18.9.2011 Tarkastaja: J. Taivainen
 Kuvaus: KMO kulttuuriperintöinventointi 2011

Viranomaisrekisterinro:		Kunto:	1 Hyvä
Arvotus:	8 Muu suojeluarvo	Olotila:	2 Ei käytössä
Selitys:		Kohteen suojelu:	9 Muu suojeluarvo
		Selitys:	

Ympäristön suojelu:	0 Ei määritelty
Selitys:	

Kohdetyyppi:	17 Kivi- ja maarakenteet	Copyright:	© <i>Metsähallitus 2008</i> © <i>Maanmittauslaitos 1/MML/08</i>
Koordinaatit:	X 6733101, Y 3350876, Z 116	Mittakaava:	1:1000



Järvessuo 1 turpeennostopaikka

MH-tunnus: 138027

Kohdetyyppi:	9 Valmistuspaikat/työpaikat	Haltija:	121 Metsätalous Länsi-Suomi
Ajoitus:	7116 Uusi aika	Ylläpitäjä:	121 Metsätalous Länsi-Suomi
Rakentamisvuosi:		Kunta:	577 PAIMIO
Lukumäärä:	1		

Koordinaattiselitys:		Geometria tuotettu:	6 Digitointi, mittakaava >=1:10000
Koordinaatit:	X 6711676, Y 3267234, Z 60	Löydöt:	

Taustatiedot

Alueella kulkee luontopolku, minkä lisäksi polun päässä on pieni opastusnäyttely, joka kertoo alueella suoritetusta turpeennostosta. Kohde tarkastettiin 19.8.2011.

Ympäristön kuvaus

Kyseessä on laaja suoalue.

Kohteen kuvaus

Kohde sijaitsee Järvessuo -nimisellä suoalueella ja on laajuudeltaan noin 0,25x1,3 km. Alueella on vaihtelevin välein vaihtelevan kokoisia, suorakulmaisia umpeenkasvavia suoaltaita, joista on nostettu turvetta koneellisesti vuosien 1942-48 välisenä aikana. Altaat ovat kooltaan noin 10-20 metriä leveitä ja useita kymmeniä metriä pitkiä. Koot vaihtelevat paljon, joten sekä pienempiä että isompiakin löytyy. Alueella on opastusnäyttelyn tietojen perusteella ollut myös pienoisrautatie, jota pitkin on mies- ja hevosvoimin kuljetettu nostettua turvetta.

Kohteen rajaus

Kohde rajautuu aluemaisena, mutta on merkitty vain alueen keskipisteenä.

Tulkinta

Kyseessä on käytöstä pois jäänyt turpeennostoalue.

Lisätietoja
Toimenpiteet
Tarkastukset

Tila: 3 Toteutettu Laji: 6 Suojeluarvojen tarkastus Tarkastusvuosi: 2011
 Tarkastuspv: 19.8.2011 Tarkastaja: J. Taivainen
 Kuvaus: KMO kulttuuriperintöinventointi 2011

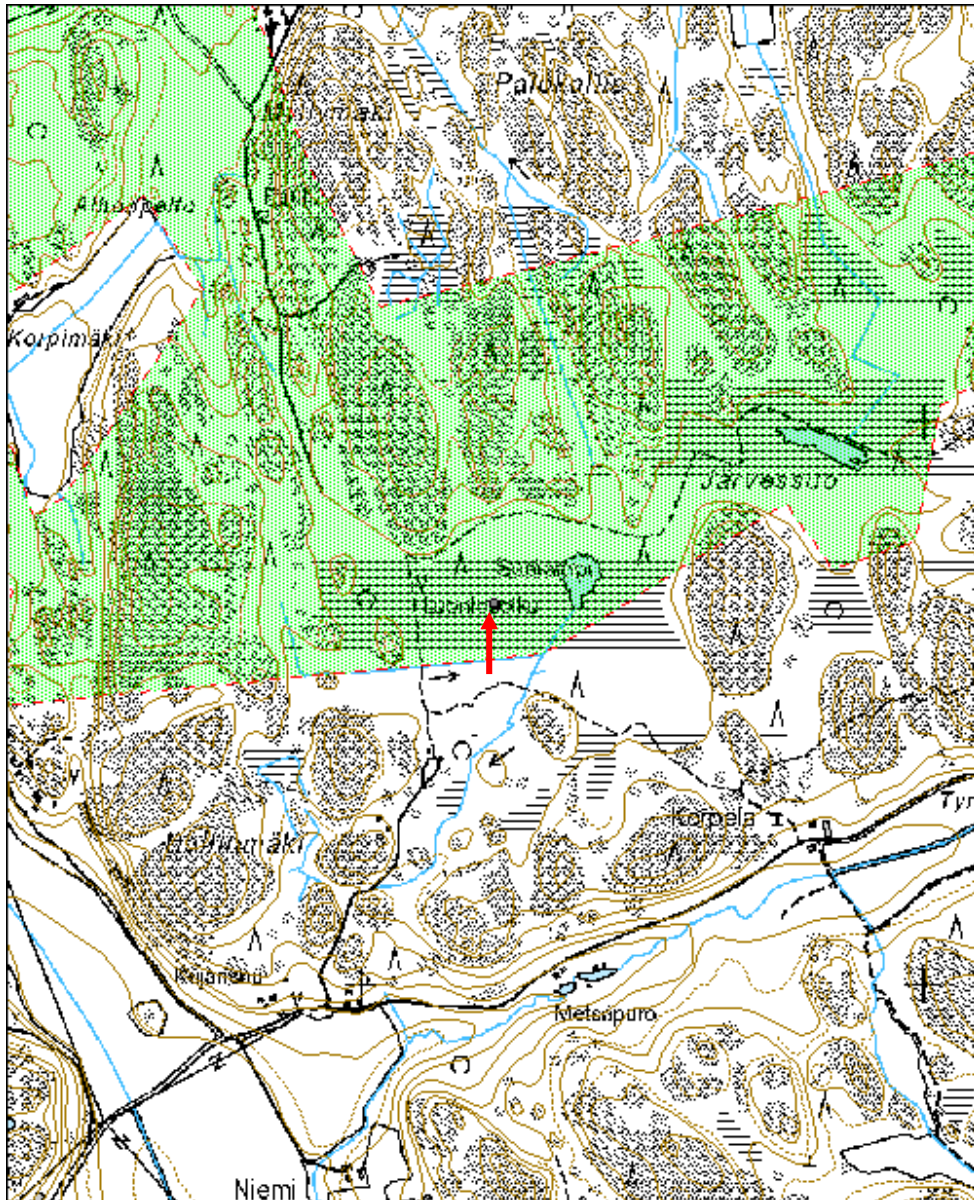
Viranomaisrekisterinro:	Kunto:	1 Hyvä
	Olotila:	2 Ei käytössä

Arvotus:	8 Muu suojeluarvo	Kohteen suojelu:	9 Muu suojeluarvo
Selitys:		Selitys:	
Ympäristön suojelu:	0 Ei määritelty		
Selitys:			



Umpeenkasvava turpeenstoallas Järvesuolla. Pohjoisesta.

Kohdetyyppi:	9 Valmistuspaikat/työpaikat	Copyright:	© Metsähallitus 2008 © Maanmittauslaitos 1/MML/08
Koordinaatit:	X 6711676, Y 3267234, Z 60	Mittakaava:	1:10000



Korsulaani 1 kivirakenne	MH-tunnus: 138177
---------------------------------	--------------------------

Kohdetyyppi:	17 Kivi- ja maarakenteet	Haltija:	121 Metsätalous Länsi-Suomi
Ajoitus:	7118 Historiallinen aika	Ylläpitäjä:	121 Metsätalous Länsi-Suomi
Rakentamisvuosi:		Kunta:	834 Tammela
Lukumäärä:	1		

Koordinaattiselitys:	Geometria tuotettu:
Koordinaatit:	6 Digitointi, mittakaava >=1:10000
X 6736687, Y 3330431, Z 122	Löydöt:

Taustatiedot

Kohde löytyi inventoinnissa 28.6.2011.

Ympäristön kuvaus

Kohde sijaitsee mäntykankaalla, metsätien itäreunasta noin metrin itään ja metsätien sulkevasta puomista noin 6 metriä etelään. Aluskasvillisuutena sammal, jäkälä ja varvut.

Kohteen kuvaus

Kyseessä on maakiven länsireunaan tehty kivirakennelma. Maakiven on kooltaan noin 3 x 2 metriä ja korkeudeltaan noin metrin. Kiven länsipuolelle on tehty neliskanttinen kiviseinäinen tila. Se on rakennettu käyttäen hyväksi isompia maakiviä, joiden väleihin ja päälle on ladottu pienemmistä luonnonkivistä tiivis muuri. Rakenteen sisätilan koko on noin 2 x 2 metriä ja korkeus noin 0,5 - 1 metriä. Rakenteen kaakkoisnurkassa on lisäksi laakakivistä ladottu, romahtanut uunilta vaikuttava rakenne. Kiveyksen sisäpuolella kasvaa noin 40 vuotias mänty. Rakenne on täysin sammaloitunut ja jäkälöitynyt.

Kohteen rajaus

Kohde rajautuu pistemäisesti näkyvien rakenteiden mukaan.

Tulkinta

Kyseessä on tulisijallinen väliaikaismajoitteen jäännös. Paikannimi Korsulaani voi viitata juuri tähän rakenteeseen. Kyseessä voi olla esim. metsästäjän, pontikankeittäjän tai käpykaartilaisen käyttämä majoite.

Lisätietoja
Toimenpiteet
Tarkastukset

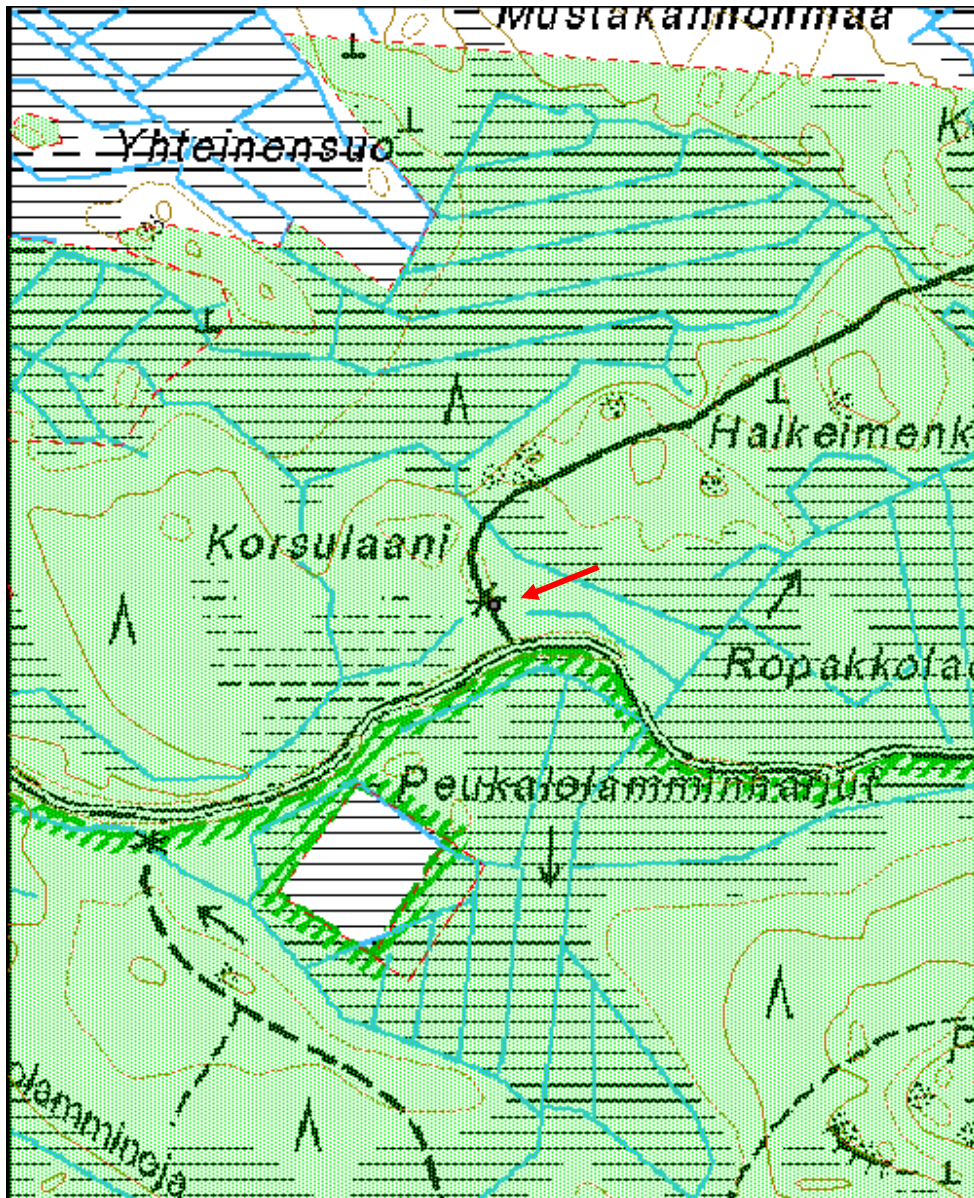
Tila: 3 Toteutettu Laji: 6 Suojeluarvojen tarkastus Tarkastusvuosi: 2011
 Tarkastuspvm: 28.7.2011 Tarkastaja: J. Taivainen
 Kuvaus: KMO kulttuuriperintöinventointi 2011

Viranomaisrekisterinro:		Kunto:	1 Hyvä
Arvotus:	8 Muu suojeluarvo	Olotila:	2 Ei käytössä
Selitys:		Kohteen suojelu:	9 Muu suojeluarvo
		Selitys:	
Ympäristön suojelu:	0 Ei määritelty		
Selitys:			



Eero Kakkuri kivirakenteen sisällä, tulisijan hormiaukko oikealla erottuu mustana neliönä.

Kohdetyyppi:	17 Kivi- ja maarakenteet	Copyright:	© Metsähallitus 2008 © Maanmittauslaitos 1/MML/08
Koordinaatit:	X 6736687, Y 3330431, Z 122	Mittakaava:	1:5000



Levoniemi 2 kellarikuoppa

MH-tunnus: 138158

Kohdetyyppi:	17 Kivi- ja maarakenteet	Haltija:	121 Metsätalous Länsi-Suomi
Ajoitus:	7116 Uusi aika	Ylläpitäjä:	121 Metsätalous Länsi-Suomi
Rakentamisvuosi:		Kunta:	834 Tammela
Lukumäärä:	2		

Koordinaattiselitys:		Geometria tuotettu:	4 Gps-mittaus, korjaamaton
Koordinaatit:	X 6733693, Y 3336947, Z 156	Löydöt:	

Taustatiedot

Kohde löytyi inventoinnissa 27.7.2010.

Ympäristön kuvaus

Mäntytuustoa kasvavan mäenkumpareen laella. Aluskasvillisuutena heinää ja varpuja.

Kohteen kuvaus

Kyseessä on kaksi neliskanttista ja jyrkkäreunaista kuoppaa mäen laen tuntumassa. Isompi on kooltaan 2 x 4 metriä ja syvyydeltään 1,5 metriä. Toinen on kooltaan 1,5 x 2,5 metriä ja syvyydeltään 1,5 metriä ja sijaitsee edellisestä noin 4 metriä koilliseen.

Kohteen rajaus

Kohde rajautuu pistemäisesti näkyvien rakenteiden mukaan.

Tulkinta

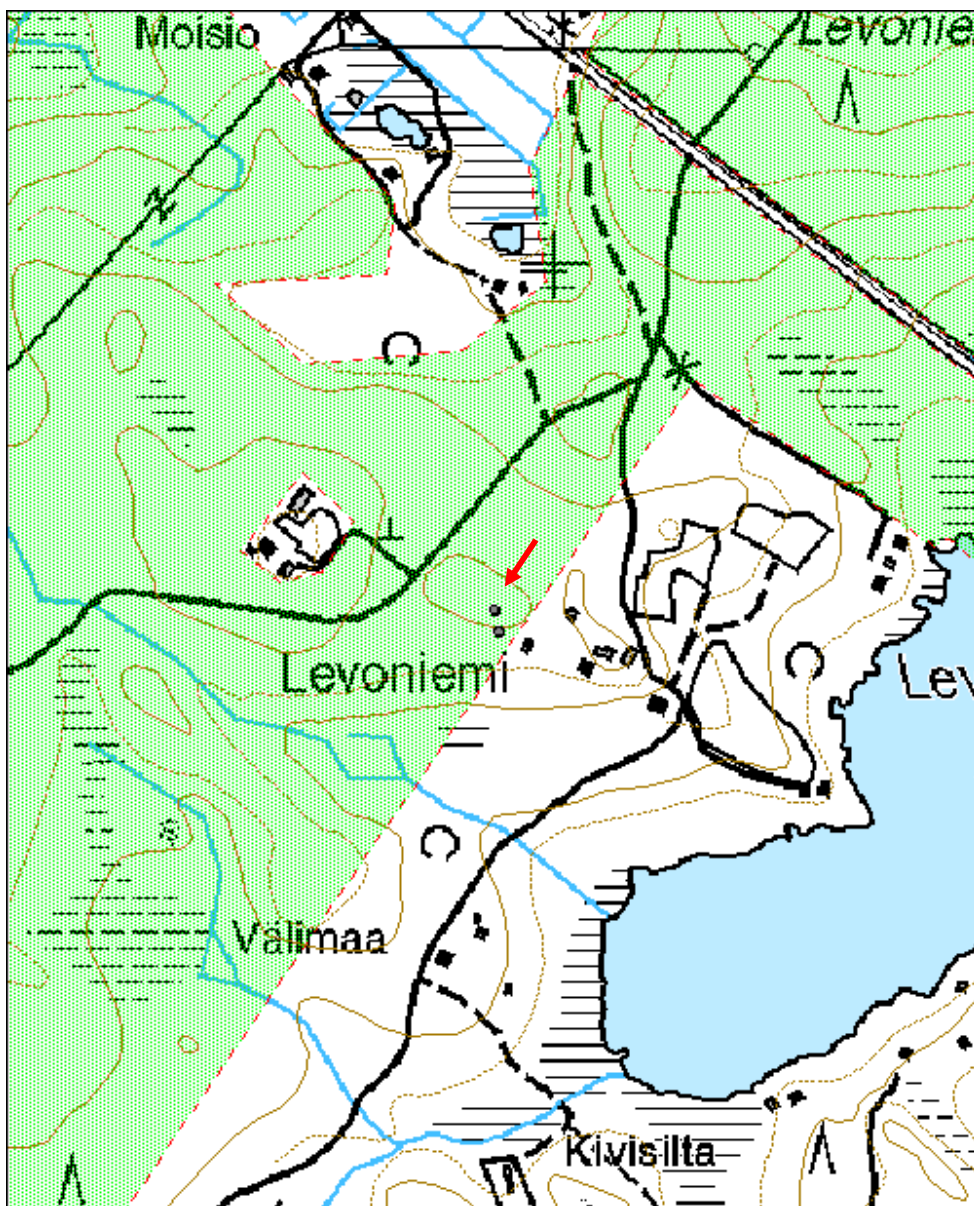
Kyseessä on kaksi kellarikuopan jäännöstä, jotka lienevät iältään alle sata vuotta vanhoja.

Lisätietoja
Toimenpiteet
Tarkastukset

Tila: 3 Toteutettu Laji: 6 Suojeluarvojen tarkastus Tarkastusvuosi: 2011
 Tarkastusvm: 27.7.2011 Tarkastaja: J. Taivainen
 Kuvaus: KMO kulttuuriperintöinventointi 2011

Viranomaisrekisterinro:		Kunto:	1 Hyvä
Arvotus:	8 Muu suojeluarvo	Olotila:	2 Ei käytössä
		Kohteen suojelu:	9 Muu suojeluarvo

Selitys:	Selitys:		
Ympäristön suojelu:	0 Ei määritelty		
Selitys:			
Kohdetyyppi:	17 Kivi- ja maarakenteet	Copyright:	© Metsähallitus 2008 © Maanmittauslaitos 1/MML/08
Koordinaatit:	X 6733693, Y 3336947, Z 156	Mittakaava:	1:5000



Niihappää 2 rakennuksen perustus

MH-tunnus: 135848

Kohdetyyppi:	17 Kivi- ja maarakenteet	Haltija:	121 Metsätalous Länsi-Suomi
Ajoitus:	7116 Uusi aika	Ylläpitäjä:	121 Metsätalous Länsi-Suomi
Rakentamisvuosi:		Kunta:	169 Jokioinen
Lukumäärä:	1		

Koordinaattiselitys:		Geometria tuotettu:	4 Gps-mittaus, korjaamaton
Koordinaatit:	X 6760319, Y 3310689, Z 113	Löydöt:	

Taustatiedot

Kohde löytyi inventoinnissa 4.8.2011.

Ympäristön kuvaus

Harjun länsirinne, kuusivaltainen metsä, tieristeyksen etelä-puolella.

Kohteen kuvaus

Kyseessä on kaakko-luode -suuntainen betoniperustus, kooltaan 4 x 15 metriä, perustus on kaivettu rinteeseen ja sen syvyys on noin 1,7 metriä. Oviaukko on luoteispäässä.

Kohteen rajaus

Kohde rajautuu pistemäisesti.

Tulkinta

Kyseessä on maatalousrakennuksen perustus, rakennusaika luultavasti 1900 -luvun jälkipuolisko. Ei suojeluarvoa.

Lisätietoja
Toimenpiteet
Tarkastukset

 Tila: 3 Toteutettu Laji: 6 Suojeluarvojen tarkastus Tarkastusvuosi: 2011
 Tarkastuspv: 4.8.2011 Tarkastaja: J. Taivainen
 Kuvaus: KMO kulttuuriperintöinventointi

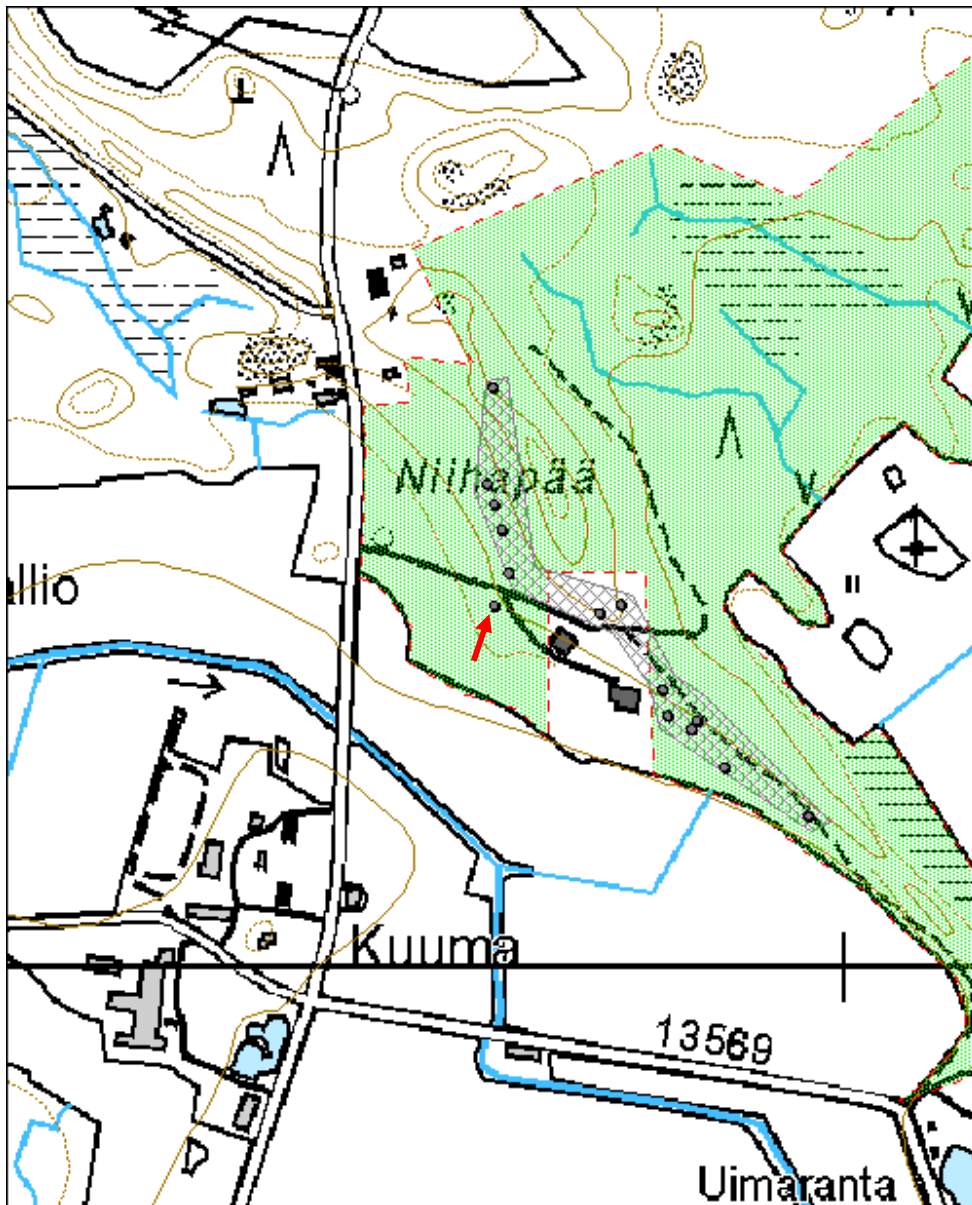
Viranomaisrekisterinro:		Kunto:	1 Hyvä
Arvotus:	99 Ei suojeluarvoa	Olotila:	2 Ei käytössä
		Kohteen suojelu:	99 Ei suojeluarvoa

Selitys:	Selitys:
Ympäristön suojelu:	0 Ei määritelty
Selitys:	



Yleiskuva. Kaakosta.

Kohdetyyppi:	17 Kivi- ja maarakenteet	Copyright:	© Metsähallitus 2008 © Maanmittauslaitos 1/MML/08
Koordinaatit:	X 6760319, Y 3310689, Z 113	Mittakaava:	1:5000



Koivusoja 1 kellarikuoppa	MH-tunnus: 135929
----------------------------------	--------------------------

Kohdetyyppi:	17 Kivi- ja maarakenteet	Haltija:	121 Metsätalous Länsi-Suomi
Ajoitus:	7116 Uusi aika	Ylläpitäjä:	121 Metsätalous Länsi-Suomi
Rakentamisvuosi:		Kunta:	169 Jokioinen
Lukumäärä:	1		

Koordinaattiselitys:	Geometria tuotettu:
Koordinaatit:	4 Gps-mittaus, korjaamaton
X 6750328, Y 3307156, Z 110	Löydöt:

Taustatiedot

Kohde löytyi inventoinnissa 9.8.2011.

Ympäristön kuvaus

Hiekkamaa, kuusikko.

Kohteen kuvaus

Kohde sijaitsee noin 30 metriä tiestä ja 10 metriä vanhasta kotitarvehiekkakuopasta, jota ei ole merkitty karttaan. Kyseessä on etelä-pohjoissuuntainen 3,2 x 2,3 metrinen ja metrin syvä jyrkkäreunainen sammaloitunut kuoppa, jota ympäröi vallit.

Kohteen rajaus

Kohde rajautuu pistemäisesti.

Tulkinta

Kyseessä lienee 1900 -luvun kuoppakellarin jäännös.

Lisätietoja
Toimenpiteet
Tarkastukset

Tila: 3 Toteutettu Laji: 6 Suojeluarvojen tarkastus Tarkastusvuosi: 2011
 Tarkastuspvm: 9.8.2011 Tarkastaja: J. Taivainen
 Kuvaus: KMO kulttuuriperintöinventointi 2011

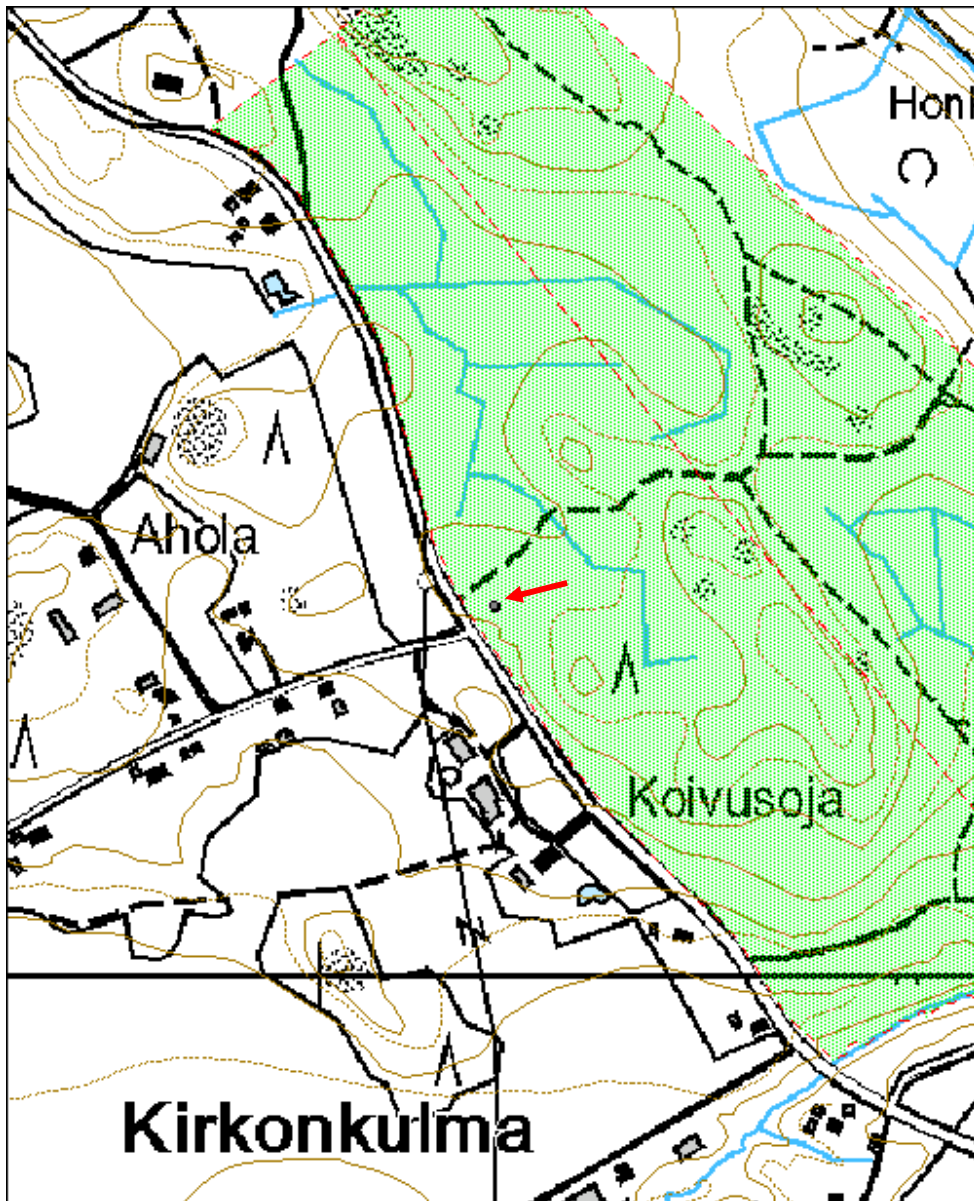
Viranomaisrekisterinro:	Kunto: 1 Hyvä
Arvotus: 8 Muu suojeluarvo	Olotila: 2 Ei käytössä
Selitys:	Kohteen suojelu: 9 Muu suojeluarvo
	Selitys:

Ympäristön suojelu:	0 Ei määritelty
Selitys:	



Eero Kakkuri kuopan keskellä. Lounaasta.

Kohdetyyppi:	17 Kivi- ja maarakenteet	Copyright:	© <i>Metsähallitus 2008</i> © <i>Maanmittauslaitos 1/MML/08</i>
Koordinaatit:	X 6750328, Y 3307156, Z 110	Mittakaava:	1:5000



Teerimäki 1 kiviaita

MH-tunnus: 135930

Kohdetyyppi:	17 Kivi- ja maarakenteet	Haltija:	121 Metsätalous Länsi-Suomi
Ajoitus:	7116 Uusi aika	Ylläpitäjä:	121 Metsätalous Länsi-Suomi
Rakentamisvuosi:		Kunta:	169 Jokioinen
Lukumäärä:	1		

Koordinaattiselitys:		Geometria tuotettu:	6 Digitointi, mittakaava $\geq 1:10000$
Koordinaatit:	X 6747941, Y 3306321, Z 123	Löydöt:	

Taustatiedot

Kohde löytyi inventoinnissa 10.8.2011.

Ympäristön kuvaus

Uudistuskypsä kuusimetsä, yksityismaan rajalla.

Kohteen kuvaus

Kyseessä on rajan suuntainen kiviaidan pätkä. Aidan pituus on noin 25 metriä ja leveys metrin sekä korkeus 0,3 - 1 metriä. Aita on tehty luonnonkivistä ja sen keskivaiheilta kulkee polku aidassa olevan aukon kautta kohti yksityismaalla sijaitsevaa rakennusta.

Kohteen rajaus

Kohde rajautuu viivamaisesti.

Tulkinta

Kyseessä on rajalle rakennettu aita, luultavasti peräisin 1800-1900 -luvulta.

Lisätietoja
Toimenpiteet
Tarkastukset

Tila: 3 Toteutettu Laji: 6 Suojeluarvojen tarkastus Tarkastusvuosi: 2011
 Tarkastuspvm: 10.8.2011 Tarkastaja: J. Taivainen
 Kuvaus: KMO kulttuuriperintöinventointi 2011

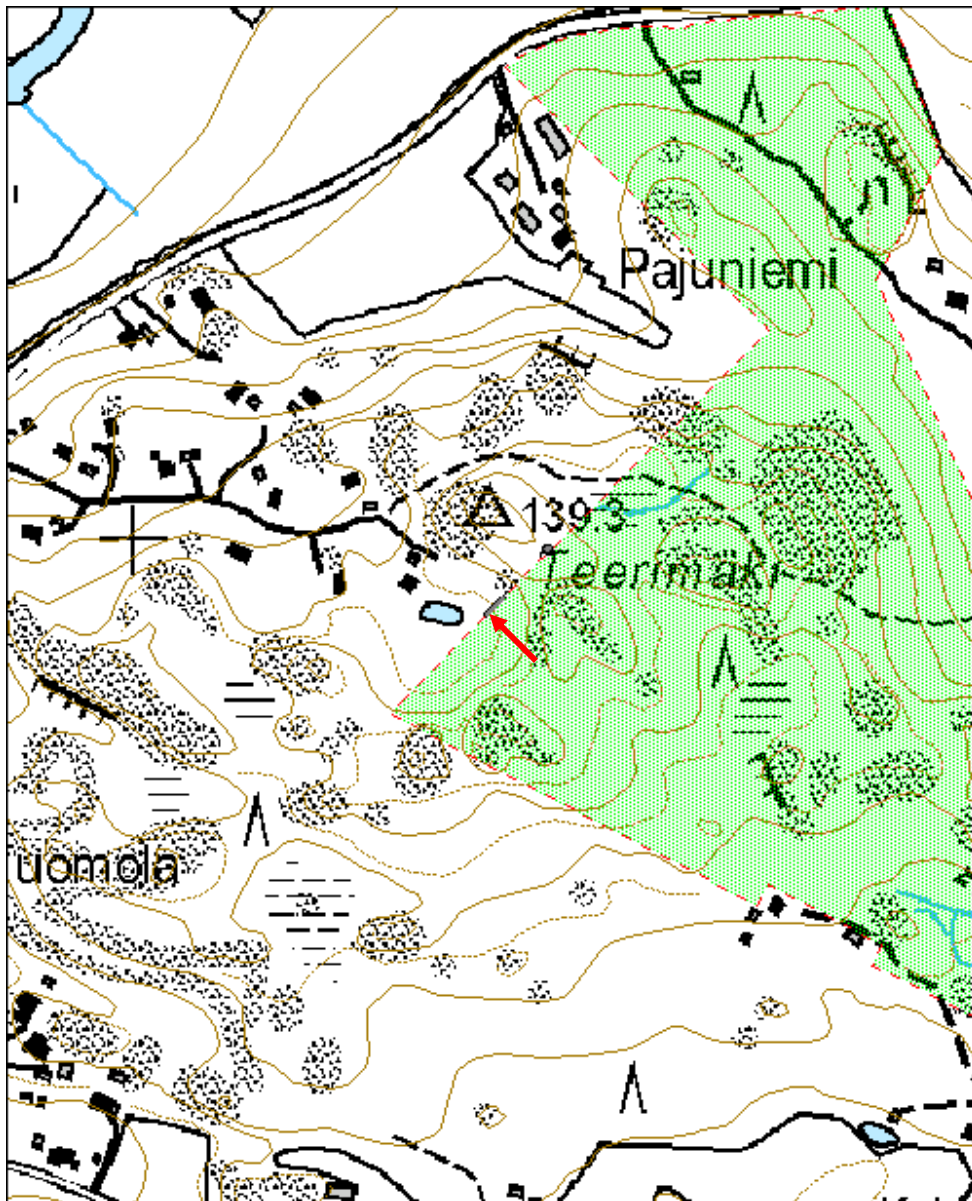
Viranomaisrekisterinro:		Kunto:	2 Keskinkertainen
Arvotus:	8 Muu suojeluarvo	Olotila:	2 Ei käytössä
Selitys:		Kohteen suojelu:	9 Muu suojeluarvo
		Selitys:	

Ympäristön suojelu:	0 Ei määritelty
Selitys:	



Kiviaitaa polun oikealla puolella. Etelästä.

Kohdetyyppi:	17 Kivi- ja maarakenteet	Copyright:	© <i>Metsähallitus</i> 2008 © <i>Maanmittauslaitos 1/MML/08</i>
Koordinaatit:	X 6747941, Y 3306321, Z 123	Mittakaava:	1:5000



Teerimäki 2 kuoppa

MH-tunnus: 135931

Kohdetyyppi:	17 Kivi- ja maarakenteet	Haltija:	121 Metsätalous Länsi-Suomi
Ajoitus:	7116 Uusi aika	Ylläpitäjä:	131 Metsätalous Itä-Suomi
Rakentamisvuosi:		Kunta:	Jokioinen
Lukumäärä:	1		

Koordinaattiselitys:		Geometria tuotettu:	7 Digitointi, mittakaava >=1:20000
Koordinaatit:	X 6747991, Y 3306368	Löydöt:	

Taustatiedot

Kohde löytyi inventoinnissa 10.8.2011.

Ympäristön kuvaus

Teerimäen lakialueella, kuusivaltainen uudistuskypsä metsä.

Kohteen kuvaus

Kyseessä on kuusipusikossa sijaitseva, mutta selkeästi erottuva sammaloitunut ja melko jyrkkäreunainen kuoppa. Kuopan koko on 3 x 3,5 metriä ja syvyys 1,5 metriä. Kohde sijaitsee Metsähallituksen maan rajalla, mutta on suurimmaksi osaksi yksityismaan puolella.

Kohteen rajaus

Kohde rajautuu pistemäisesti.

Tulkinta

Kyseessä on kellarikuoppa, todennäköisesti 1900 -luvulta.

Lisätietoja
Toimenpiteet
Tarkastukset

 Tila: 3 Toteutettu Laji: 6 Suojeluarvojen tarkastus Tarkastusvuosi: 2011
 Tarkastuspvm: 10.8.2011 Tarkastaja: J. Taivainen
 Kuvaus: KMOkulttuuriperintöinventointi 2011

Viranomaisrekisterinro:		Kunto:	0 Ei määritelty
Arvotus:	8 Muu suojeluarvo	Olotila:	2 Ei käytössä
Selitys:		Kohteen suojelu:	9 Muu suojeluarvo
		Selitys:	

Ympäristön suojelu:	0 Ei määritelty
Selitys:	



Kuoppa kuusipusikossa rajalla. Kaakosta.

Kohdetyyppi:	17 Kivi- ja maarakenteet	Copyright:	© Metsähallitus 2008 © Maanmittauslaitos 1/MML/08
Koordinaatit:	X 6747991, Y 3306368	Mittakaava:	1:5000

