

Rovaniemi kulttuuriperintöinventointi 2011

Rovaniemen eteläpuoli



KUVAILEHTI

JULKAISJA	Metsähallitus	JULKAISUAIKA
TOIMEKSIANTAJA	Metsähallitus	HYVÄKSYMISPÄIVÄMÄÄRÄ
LUOTTAMUKSELLISUUS		ASIANUMERO
ALUEEN NIMI	Rovaniemen kunnan eteläpuoli	
ALUEYKSIKKÖ	Länsi-Lappi	
TEKIJÄ(T)	Taisto Karjalainen	
JULKAISUN NIMI	Rovaniemen kulttuuriperintöinventointi 2011	
TIIVISTELMÄ	<p>Metsähallituksen metsätalous teki Rovaniemen kunnan eteläosan metsätalousmaiden inventoinnin kesällä 2011. Inventoinnin kohteena olivat esihistorialliset ja historiallisen ajan muinaisjäännökset ja kulttuurikohteet. Inventoidun alueen suuruus oli 135 206 hehtaaria. Inventointiaika oli 4 kuukautta.</p> <p>Kerätty tieto palvelee kulttuuriperintökohteiden säilyttämistä, kunnostamista sekä talousmetsien kestäväää ja taloudellista käyttöä. Inventointi oli osa Kansallista metsäohjelmaa, joka edellyttää kulttuuriperintökohteiden inventointia Metsähallituksen talousmetsissä.</p> <p>Ennen inventointia Rovaniemeltä tunnettiin 410 Museoviraston määrittelemää muinaisjäännöstä. Inventoinnissa löydettiin 277 uutta kulttuurikohdetta, jotka ovat esihistorialliselta, historialliselta ja uudelta ajalta. Löydetyt kulttuuriperintökohteet liittyvät pääasiallisesti metsätalouden, poronhoidon ja toisen maailmansodan piiriin.</p>	
AVAINSANAT	Kulttuuriperintöinventointi, Rovaniemi, Kansallinen metsäohjelma, Metsähallitus	
MUUT TIEDOT		
SARJAN NIMI JA NUMERO		
ISSN	ISBN (NIDOTTU)	ISBN (PDF)
SIVUMÄÄRÄ	900	KIELI I
KUSTANTAJA	PAINOPAIKKA	
JAKAJA	Metsähallitus, metsätalous	HINTA

TIIVISTELMÄ

Metsähallituksen metsätalous teki Rovaniemen kunnan eteläpuolen metsätalousmaiden inventoinnin kesällä 2011. Inventointialue käsitti Rovaniemi – Pello ja Rovaniemi – Kemijärvi teihin rajoittuvan kunnan eteläpuolisen alueen sekä osia Ala-Namman kylästä ja Naarman kairan alueesta. Inventoinnin kohteena olivat esihistorialliset ja historiallisen ajan muinaisjäännökset ja kulttuurikohteet.

Kerätty tieto palvelee kulttuuriperintökohteiden säilyttämistä, kunnostamista sekä metsätalouden tarpeita. Inventointi oli osa Kansallista metsäohjelmaa, joka edellyttää kulttuuriperintökohteiden inventointia Metsähallituksen talousmetsissä.

Ennen inventointia Rovaniemeltä tunnettiin 410 Museoviraston määrittelemää muinaisjäännöstä. Inventoinnissa löydettiin 277 uutta kulttuurikohdetta, jotka ovat esihistorialliselta, historialliselta ja uudelta ajalta.

Esihistorialliselta ajalta peräisin olevia uusia kohteita olivat kivikautiset asuinpaikat ja osa pyyntikuopista. Historiallisen ajan ja uuden ajan löydetty kohteet liittyivät pääasiallisesti metsätalouteen, maatalouteen, porotalouteen tai toiseen maailmansotaan. Erityispiirteenä inventoinnissa oli Naarman kairan inventointi. Alueella on erityisen paljon kalapatsaita, konttipuita ja pilkkapuita. Inventoinnissa kartoitettiin ja rajattiin useita toisen maailmansodan aikaisia kohteita, joista aikaisemmin tiedettiin vain sijaintitieto.

Valtaosa uusista kulttuuriperintökohteista löydettiin aikaisempien, metsähallituksen henkilökunnan keräämien sutigis havaintojen perusteella. Kivikautiset asuinpaikat ja pyyntikuopat olivat pääasiallisesti ennestään tunnettuja muinaisjäännöskohteita, joiden alue pyrittiin inventoinnissa paikantamaan ja rajaamaan tarkemmin. Tunnettujen pyyntikuoppakohteiden yhteydestä löydettiin myös uusia kuoppia.

Tutkimuksen kattavuudesta voi sanoa, että Rovaniemen kunnan eteläpuoliset Metsähallituksen metsätalousmaat on hyvin inventoitu. Inventointialue oli 135 206 hehtaaria ja inventointiaika 4 kuukautta. Inventointialueeseen laskettiin metsätalousmaa ja 10 % kitu- ja joutomaista ja vähennettiin teiden ja vesistöjen osuus maapinta-alasta. Maastotyöhön käytetty aika oli riittävä alueen kattavaan inventointiin.

Inventointi tehtiin ajalla: 24.5. – 9.9.2011. Allekirjoittaneen lisäksi kenttätöitä tekivät suunnittelumetsuri Arvo Keskinarkaus ja metsäalan opiskelija harjoittelija Antti Hämäläinen.

ARKISTO- JA REKISTERITIEDOT

Tutkimuskohteen koko nimi	<i>Rovaniemi</i>
Kunta/kaupunki, kylä/kaupunginosa, tila/kortteli tontti	<i>Rovaniemen eteläosa</i>
Tutkimuksen laji (inventointi, kartoitus)	<i>inventointi</i>
kohteen ajoitus	<i>esihistoriallinen ja historiallinen</i>
peruskarttalehti/-lehdet	
Kohteen sijainti yhteiskoordinaatistossa	
Maanomistaja	<i>Metsähallitus, metsätalous</i>
Tutkimuslaitos	<i>Metsähallitus, metsätalous</i>
kenttätyönjohtaja	<i>Taisto Karjalainen</i>
Tutkitun alueen laajuus	<i>135 206 ha</i>
Tutkimuksen kustantaja ja tutkimuskustannukset	<i>Metsähallitus</i>
löydöt (nrot), diariointi pvm. kokoelma, tallennuspaikka	<i>-</i>
rahakammioon toimitetut rahat	
rakennusfragmentit (nrot)	
mustavalkonegatiivit, diapositiivit ja digitaaliset kuvatallenteet (nrot)	<i>Kuvat on tallennettu Metsähallituksen arkistoon. Tekijänoikeus kuviin on Metsähallituksella.</i>
aikaisemmat tutkimukset ja tarkastuskäynnit	<i>117 raporttia Museoviraston rekisterissä</i>
arkistoitu kirjeenvaihto (tutkimusluvan diaarino, lausunnot)	
mahdolliset tutkimuskohdetta koskevat julkaisut	
tutkimuskertomuksen sivumäärä	<i>900</i>
Alkuperäisen tutkimuskertomuksen säilytyspaikka ja kopioiden säilytyspaikat	<i>Metsähallitus arkisto. Museovirasto arkeologian osaston arkisto ja rakennushistorian osaston arkisto, Lapin maakuntamuseo.</i>

SISÄLLYS

TIIVISTELMÄ	2
ARKISTO- JA REKISTERITIEDOT	3
SISÄLLYS	4
KOHDELUETTELO	5
Kivikauden kohteet	54
Pyyntikuopat	84
Seidat	142
Pilkkapuut	179
Kontti- ja uuttupuut	262
Tervahaudat ja hiilimiilut	298
Metsätalouskohteet	304
Maatalouskohteet	623
Porotalouskohteet	650
Uittokohteet	710
Toisen maailmansodan kohteet	728
Muut kohteet	819
1. JOHDANTO	12
Kartta: Inventointialue ja kohteet	13
2. ROVANIEMEN ALUEEN MAISEMA, LUONTO SEKÄ MAA- JA KALLIOPERÄ	14
3. ALUEEN TUTKIMUSHISTORIA	15
4. AIKAISEMMAT LÖYDÖT	21
5. TULOSTEN TARKASTELU JA JOHTOPÄÄTÖKSET	40
5.1. Kohteiden luokittelutaulukko	40
5.2. Tulokset	50
ALLEKIRJOITUS	52
LÄHTEET	53
KOhteET	54–900

KOHDELUETTELO

Kivikauden kohteet

Reiska no	Kohde	Sivu
137704	Poroharju 3 kivikautinen asuinpaikka	54
137712	Poroharju 4 kivikautinen asuinpaikka	57
137849	Pikku – Paljakka kivikautinen asuinpaikka	60
137973	Pieni Katiskonlampi kivikautinen löytöpaikka	63
139053	Pieni Toramojärvi etelä kivikautinen asuinpaikka	66
139467	Alimmainen Liinastenlampi kivikautinen löytöpaikka	69
139516	Keihäslampi N kivikautinen löytöpaikka	72
139758	Taikinapalo suorakaiteen muotoinen liesi	75
139776	Ala-Naarma 1 kivikautinen löytöpaikka	78
140003	Säippäniemi kivikautinen asuinpaikka	81

Pyyntikuopat

138422	Hirvasjoki pyyntikuoppa	84
137737	Poroharju 1 pyyntikuopat	87
137824	Särkilampi pyyntikuoppa	90
137828	Särkikangas 2 pyyntikuoppa	93
137845	Hylkyvaara 1 pyyntikuoppa	96
137852	Hylkyvaara 3 pyyntikuoppa	99
137858	Hylkyvaara 4 pyyntikuoppa	102
137831	Hylkyvaara 5 pyyntikuoppa	105
137838	Paljakkavaara pyyntikuoppa	108
137915	Jäkäläkangas 2 pyyntikuoppa	111
137949	Kakarivaara pyyntikuoppa	114
137951	Ulkuvaara pyyntikuoppa	117
138408	Aitavaara 1 pyyntikuoppa	120
138412	Aitavaara 2 pyyntikuoppa	123
139511	Liinastenoja pyyntikuoppa	126
139562	Pikku Hirvaslampi pyyntikuoppa	129
139570	Pikku Hirvasjärvi pyyntikuoppa	132
139853	Ala-Naarma etelä pyyntikuoppa	135
140122	Pyhäniemi pohjoinen pyyntikuoppa	138

Seidat

139581	Hautajärvi 1 seita	142
139591	Hautajärvi 2 seita	145
139903	Syvälampi 3 seita	148
139944	Syvälampi 4 seita	152
139994	Ylä-Naarma 4 seita	156
140890	Ylä-Naarma 8 seita	159
140032	Pyhäjärvi 2 seita	162
140047	Pyhäjärvi 3 seita	166

140102	Pyhäjärvi 7 seita	170
140165	Pyhäjärvi SE seita	173
140222	Pyhäjärvi 14 seita	176

Pilkkapuut

137905	Kivalonaapa 1 merkipetäjä	179
137913	Kivalonaapa 2 merkipetäjä	182
138192	Ahmakuusikko pilkkapuu	185
138336	Kantolahden lamu pilkkapuu	188
139320	Hietikko 2 pilkkapuu	191
139684	Kypärälampi 1 pilkkapuu	194
139689	Kypärälampi 2 pilkkapuu	197
139742	Kypärälampi 3 pilkkapuu	200
139743	Kypärälampi 4 pilkkapuu	203
139745	Kypärälampi 5 pilkkapuu	206
139983	Ylä-Naarma 2 pilkkapuu	209
139783	Ala-Naarma 3 pilkkapuu	212
139791	Ala-Naarma 4 pilkkapuu	215
139877	Syvälampi 1 pilkkapuu	218
139950	Syvälampi 5 pilkkapuu	221
139953	Syvälampi 7 pilkkapuu	224
139982	Ylä-Naarma 1 pilkkapuu	227
140948	Ylä-Naarma 10 pilkkapuu	230
140949	Ylä-Naarma 11 pilkkapuu	233
140083	Pyhäjärvi 6 pilkkapuu	237
140105	Pyhäjärvi 8 pilkkapuu	241
140182	Pyhäjärvi 11 pilkkapuu	244
140183	Pyhäjärvi 12 pilkkapuu	247
140184	Pyhäjärvi 13 pilkkapuu	250
140234	Pyhäjärvi 17 pilkkapuu	253
140238	Pyhäjärvi 18 pilkkapuu	256
140240	Pyhäjärvi 19 pilkkapuu	259

Kontti- ja uuttupuut

139594	Hautajärvi 3 konttipuu	262
139822	Ala-Naarma 5 uuttu	265
139902	Syvälampi 2 konttipuu	268
139952	Syvälampi 6 konttipuu	271
140009	Ylä-Naarma 7 konttipuu	274
140029	Pyhäjärvi 1 konttipuu	277
140070	Pyhäjärvi 4 uuttu	280
140081	Pyhäjärvi 5 uuttu	283
140124	Pyhäjärvi 10 uuttu	286
140231	Pyhäjärvi 15 uuttu	289
140232	Pyhäjärvi 16 uuttu	292
140262	Pyhäjärvi 20 uuttu	295

Tervahaudat ja hiilimiilut

138863	Raanseljänloma 2 hiilimiilu	298
140952	Purnukangas tervahauta	301

Metsätalousohteet

135982	Venejoki kämppä jäännös	304
136019	Reutuvaara 1 kämppä jäännös	307
136113	Konttirakka 1 talli jäännös	310
136114	Konttirakka 2 kellari jäännös	313
137361	Viitavaara kämppä jäännös	316
137391	Rapalampi 1 kämppä jäännös	319
137394	Rapalampi 2 kämppä jäännös	322
137407	Rapalampi 3 kämppä jäännös	325
137415	Rapalampi 4 kämppä jäännös	328
137422	Rapalampi 5 kämppä jäännös	331
137467	Palo-Korvavaara kämppä jäännös	334
137469	Piironlampi kämppä jäännös	337
137472	Vaattunkilampi kämppä jäännös	340
137475	Kaivo-Kulusjoki kämppä jäännös	343
137511	Vitsavaara kämppä jäännös	346
137521	Karisma-aapa kämppä jäännös	349
137670	Sadinmaanoja kämppä jäännös	352
137684	Kulusselkä kämppä jäännös	355
137693	Palokorkia kämppä jäännös	358
137699	Itäoja kämppä jäännös	361
137718	Poroharju 8 kämppä jäännös	364
137806	Särkikaisto kämppä jäännös	367
137887	Huppalampi kämppä jäännös	370
137890	Saunakivalo kämppä jäännös	373
137899	Mykänmaa rakennus jäännös	376
137914	Sulaoja kämppä jäännös	379
137919	Tuiskukivalo kämppä jäännös	382
137920	Lintuaapa kämppä jäännös	385
137953	Yliulkujärvi pitkospuut	388
137963	Koivukivalo kämppä jäännös	391
137968	Neloskämpä kämppä jäännös	394
137974	Ahvenlampi 1 kämppä jäännös	397
137976	Ahvenlampi 2 kämppä jäännös	400
138002	Mäsänulkki kellari jäännös	403
138005	Pirula kellari jäännös	406
138014	Hirsimaa kämppä jäännös	409
138015	Paloinoja kämppä jäännös	412
138033	Kursunkioja huoltotie	415
138054	Reutujoki silta jäännös	418
138083	Hanhisuo parkkauspukki	421
138084	Kauppijärvi kämppä jäännös	424
138098	Kuohungin pääpirtti	427
138123	Katuvaara lentokenttä	430

138125	Kuuroselkä kämppä rakennus	433
138130	Kuurojätkä kapulatie	436
138153	Ristiaavankumpu kämppä jäännös	439
138159	Piljonselkä kämppä jäännös	442
138166	Piljon kämppä jäännös	445
138171	Juomujoki kämppä jäännös	448
138182	Susirova porokämppä rakennus	451
138214	Tiskijoki kämppä jäännös	454
138223	Liikamaa 1 kämppä jäännös	457
138226	Koivikkoselkä kämppä jäännös	460
138274	Porrasjätkä kämppä jäännös	463
138294	Vareslampi kämppä jäännös	466
138424	Hirvaslampi kämppä jäännös	469
138887	Pikkulaki kämppä jäännös	472
138899	Latvajoki kämppä jäännös	475
138923	Silmälammit 1 kämppä jäännös	478
138950	Silmälammit 2 kämppä jäännös	481
138978	Matolammit kämppä jäännös	484
139002	Hierinköselkä kämppä jäännös	487
139003	Pieni Silmäselkä kämppä jäännös	490
139023	Kaitaselkä 1 kämppä jäännös	493
139038	Otusvuoma kämppä jäännös	496
139050	Iso-Toramoselkä kämppä jäännös	499
139061	Toramoselkä 1 kämppä jäännös	502
139283	Toramoselkä 2 kämppä jäännös	505
139309	Toramoselkä 3 kämppä jäännös	508
139323	Palo-Tollokangas kämppä jäännös	511
139328	Peuraaja silta jäännös	514
139334	Sangannulkki	517
139375	Iso-Hirvasjärvi kämppä jäännös	520
139379	Töri kämppä jäännös	523
139393	Kivijärvi kämppä jäännös	526
139401	Kivioja kämppä jäännös	529
139433	Tulkajoki silta jäännös	532
139521	Tulkaköngäs 1 kämppä jäännös	535
139547	Tulkaköngäs 2 kämppä jäännös	538
139620	Uudentamminkangas 2 kämppä jäännös	541
139625	Silmävuoma kämppä jäännös	544
139642	Saarenpäänvuoma parkkauspuuki	547
139643	Murhakumpu kämppä jäännös	550
139645	Otusoja kämppä jäännös	553
139648	Haapalaki kämppä jäännös	556
139652	Tallinsalvanjätkä kämppä jäännös	559
139869	Syvälampi länsiranta kämppä jäännös	562
140007	Säippäniemi N kämppä jäännös	565
140114	Pyhäniemi SE kämppä jäännös	568
140187	Pyhäjärvi N-ranta kämppä jäännös	572
140267	Juntusenpalo kämppä jäännös	575
140272	Joortilojärvi kämppä jäännös	578
140273	Satulalammit telatie	581

140274	Repolamminvaara kämppä jäännös	584
140454	Laajaseljänlamminoja kämppä jäännös	587
140461	Sialmoselkä	590
140819	Löytöaapa kämppä jäännös	593
140823	Kaalikangas kämppä jäännös	596
140845	Säpsänharju asumus jäännös	599
140893	Ylä-Naarma 9 kämppä jäännös	602
137664	Korkiakumpu 2 kämppä jäännös	605
139008	Juponjätkä kämppä jäännös	608
137970	Niesijärvi kämppä jäännös	611
138133	Kuuropalo kämppä jäännös	614
138086	Kaupin kämppä kämppä jäännös	617
137897	Jäkäläkangas kämppä jäännös	620

Maatalouskohteet

137715	Poroharju 7 niittykämpä jäännös	623
137728	Poroharju 10 niittylato jäännös	626
137749	Poroharju 11 niittylato jäännös	629
137867	Narkausjoki mylly jäännös	632
138188	Poikimakumpu niittylato jäännös	635
138190	Kalliojätkängänkangas niittylato jäännös	638
138213	Rautujoki niittylato jäännös	641
139324	Hietajätkä niittylato jäännös	644
139336	Hautainmaa heinälato rakennus	647

Porotalouskohteet

137484	Mustanseljänlampi 2 porokämpä rakennus	650
137663	Korkiakumpu1 poroaita	653
137695	Palokorkianoja räkkäsuoja jäännös	656
137760	Kampsa porokämpä rakennus	659
137761	Ahvenvaara räkkäsuoja jäännös	662
137802	Kankaantakainen poroaita jäännös	665
137916	Saunoja räkkäsuoja	668
137965	Selkäränkakivalo räkkäsuoja	671
138091	Yli-Kuohunkijärvi räkkäsuoja	674
138413	Aitavaara 3 poroaita	677
138967	Silmäselkä porokämpä rakennus	680
138983	Mato-oja poroaita	683
139369	Porolampi poroaita	686
139650	Jäkäläselkä poroaita	689
140263	Veitsikangas poroaita	692
140270	Hierinkoselkä poroaita	695
140296	Kuusikkolamuri poroaita	698
140868	Ulkuankangas poroaita	701
140869	Veneselänlampi räkkäsuoja	704
140874	Visakumpu poroaita	707

Uittokohteet

136013	Venejärvi uittopato	710
137720	Poroharju 9 uittopato	713
137978	Iso Katiskonlampi uittopato	716
138089	Ristinulkki uittopato	719
139430	Hirvasjoki uittopato	722
139617	Uudentamminkangas 1 uittopato	725

Toisen maailmansodan aikaan liittyvät kohteet

137429	Airis-Raanselkä asumus jäännös	728
137464	Kulusniemi junarata	731
137509	Ryssänlampi vankileiri	734
137685	Könkäänvaara sodanaikainen leiri	737
138021	Pajakkalammit vankileiri	740
138039	Viitaköngäs vankileiri	744
138443	Lautavaara 1 tukikohta	748
138453	Lautavaara 2 tukikohta	751
138530	Lautavaara 3 tukikohta	755
138580	Lautavaara 4 tukikohta	759
138843	Lautavaara 5 ampumarata	764
140950	Lautavaara 6 estepuut	767
138855	Raanseljänloma 1 bunkkeri	770
138885	Ylilamminkangas ammusvarasto	773
139313	Hietikko 1 rakennus jäännös	776
139859	Ala-Naarma 6 juoksuhauta	779
139956	Syvälampi NE lentokoneen putoamispaikka	782
140275	Ahvenlampi 1 taisteluasema	785
140285	Laitavaara bunkkeri	788
140297	Laajaselkä 1 tuliasemia	791
140447	Laajaselkä 2 tuliasemia	795
140465	Ahvenlampi 2 tykkiasema	798
140466	Ahvenlampi 3 tykkiasemia	801
140477	Ahvenlampi 4 tuliasemia	804
140657	Ahvenlampi 5 tuliasemia	807
140679	Ahvenlampi 6 tykkiasemia	810
140808	Ahvenlampi 7 tuliasemia	813
140958	Tervajuppo juoksuhauta	816

Muut kohteet

136009	Tervakangas papinpolku	819
137431	Laakalampi erämaja rakennus	822
137478	Saha-Mustaselkä laavu	825
137483	Mustanseljänlampi 1 kivilatamus	828
137690	Willamon kämppä	831
137717	Poroharju 2 maakuopat	834

138095	Katusuo auto	837
138322	Louevaaran lamut muistomerkki	840
138339	Isopäri kivilatomus	843
138449	Taka-Lautavaara merkkipuu	846
139312	Vikajärven asema kaivo	849
139518	Ahkiomaa kuoppa	852
139752	Kypärälampi 6 kalamaja	855
139781	Ala-Naarma 2 kalamaja	858
139839	Ala-Naarmajärvi Kenttäsaari kalakenttä	861
139965	Rajakirakka rajapyykki	865
139984	Ylä-Naarma 3 kalapato	868
139995	Ylä-Naarma 5 kopukka	871
140064	Syvälampi NW hautakuoppia	874
140117	Pyhäjärvi 9 maakuopat	877
140185	Kotasaari NE uponnut vene	880
140888	Pitkänloukon pää kalapato	883
140889	Ylä-Naarma 6 silta	886
140892	Pyhälampi N reiällisten tukkien löytöpaikka	889
140903	Pyhäoja 2 uuni	892
140961	Heikonlampi kellari	895
140223	Kotasaari lapinkenttä	898

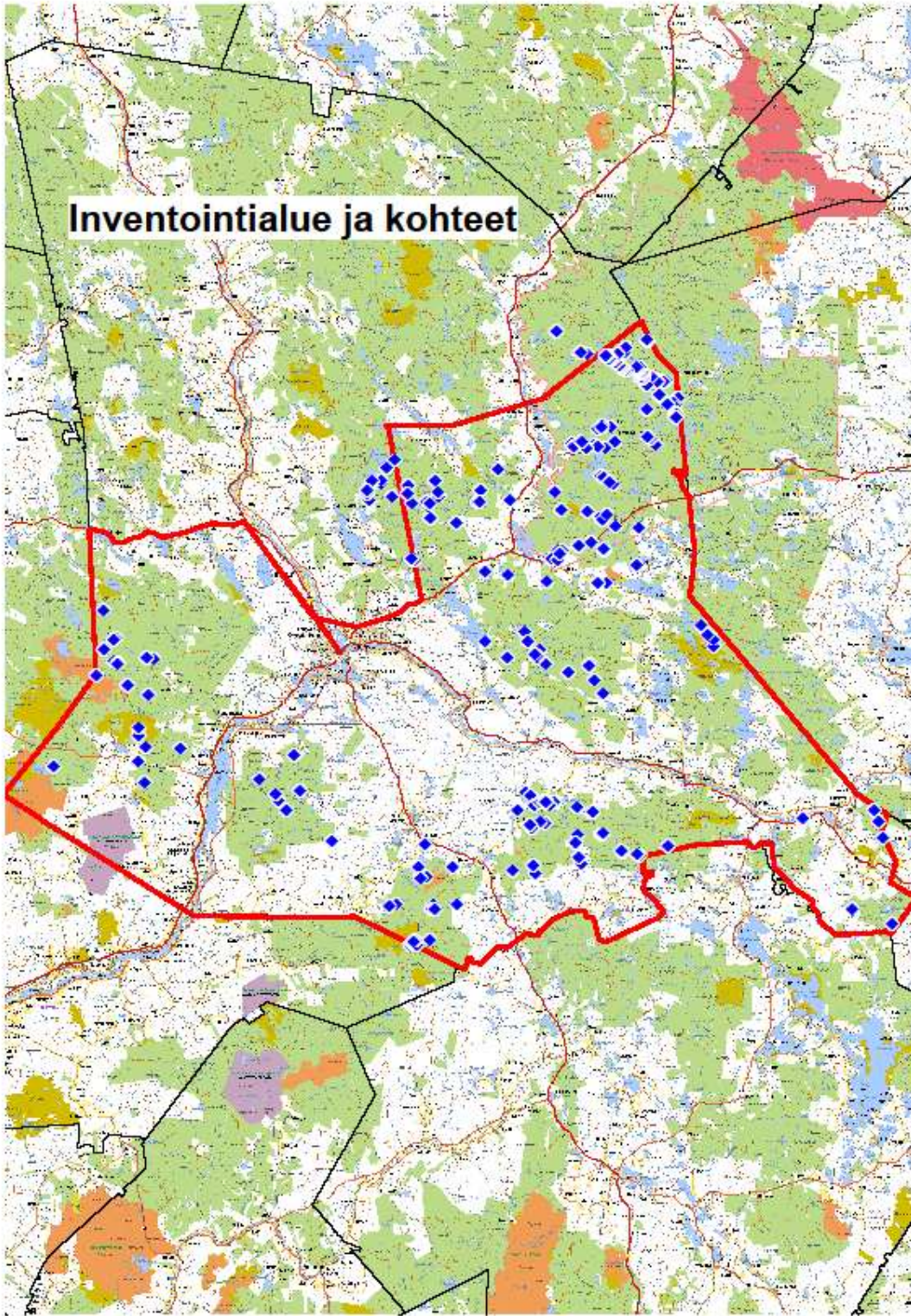
1. JOHDANTO

Metsähallituksen metsätalous teki Rovaniemen kunnan eteläosan talousmetsien kulttuuriperinnön inventoinnin kesällä 2011. Tutkimus oli osa hanketta, jolla pyritään selvittämään Metsähallituksen hallinnoimien metsätalousmetsien kulttuuriperintöä. Projekti kuuluu Kansalliseen metsäohjelmaan, joka edellyttää kulttuuriperintökohteiden inventointia. Tutkimusalueeseen kuului Rovaniemen kunnan eteläosa. Yksi kohde tarkastettiin myös Kemijärven kunnan lounaisosasta. Inventointialue oli kooltaan 135 206 hehtaaria metsätalousmaata, johon kuului myös jouto- ja kitumaita, kuten kallioita, kivirakkaa ja soita. Inventointialueen metsätalousmaat käytiin suunnitellulla tarkkuudella läpi ja inventointiaika oli neljä kuukautta, joka oli sopiva työn toteuttamiseen.

Käytännössä työ tehtiin siten, että inventoija kulki maastossa joko suunnittelumetsurin tai harjoittelijan kanssa metsätalousmaita ja havaitut kohteet paikannettiin gps:llä ja dokumentoitiin kirjallisesti maastotietokoneella. Koko metsätalousmaata ei kävelty läpi, eikä se olisi ollut mahdollistakaan inventointiajan puitteissa. Reitit valittiin ennakkoselvitysten perusteella ja tarkastamalla etukäteen ilmoitettuja kohteita. Ennakkoselvityksissä saatiin tausta-aineistoa Museoviraston arkeologian- ja rakennushistorian osastojen arkistoista, sekä muinaisjäännösrekisteristä. Inventoinnin esityönä tilattiin myös vanhoja karttoja Kansallisarkistosta. Inventoinnista ilmoitettiin etukäteen ja paikalliset ihmiset ja etenkin Metsähallituksen Rovaniemen konttorin henkilökunta oli kerännyt valmiiksi tietoa kohteista. Suurin osa kohteiden ennakkotiedoista saatiin sutigis tietokannasta. Ilmoitetut kohteet olivat pääasiassa kulttuuriperintökohteita. Esihistorialliset kohteet paikannettiin joko arkistomateriaalin perusteella tai löydettiin inventoinnin yhteydessä. Inventoinnissa huomioitiin kohteet esihistorian alusta saakka noin 1950 – 60 – luvuille saakka. Nuorimmissa kohteissa käytettiin inventoijan harkintaa ja kohteita valittiin esimerkiksi niiden harvinaisuuden ja kunnan perusteella. Metsänhoitoalueista käytiin kokonaan läpi Hirvas ja Narkaus. Osittain käytiin läpi Namman ja Perttauksen eteläosia. Työ suunniteltiin siten, että suunnittelumetsurin paikallistuntemus saatiin hyödynnettyä mahdollisimman hyvin. Aikatauluissa huomioitiin myös puolustusvoimien harjoitusjaksot ja harjoitusalueilla pyrittiin liikkumaan hiljaiseen aikaan. Naarman kairan suurilla järvillä käytettiin inventointiapuna venettä, joka edisti inventointia huomattavasti.

Rovaniemen seudun aikaisempi arkeologinen ja kulttuurihistoriallinen tutkimus on keskittynyt jokilaaksoihin, joissa maat ovat yksityisomistuksessa. Metsätalousmaiden merkittävimmät aikaisemmat inventoinnit ovat tehneet Hannu Kotivuori vuosina 1987–1989 ja 1991 – 1998 sekä Mika Sarkkinen vuonna 2002.

Inventointi tehtiin ajalla 24.5. – 9.9.2011. Allekirjoittaneen lisäksi kenttätöitä tekivät Suunnittelumetsuri Arvo Keskinarkaus ja metsäalan opiskelija harjoittelija Antti Hämäläinen.



2. ROVANIEMEN ALUEEN MAISEMA, LUONTO SEKÄ MAA- JA KALLIOPERÄ

Rovaniemen kallioperä on svekokarjalaisen muinaisvuoriston kulunutta juuriosaa. Kaupungin alue kuuluu Peräpohjan eli Kemin – Rovaniemen liuskealueeseen. Sen pohjoispuolella on Keski-Lapin graniittialue. Rovaniemen keskustan pohjoispuoliset alueet ovat graniittia ja kunnan eteläpuoliset alueet kvartsiittia, kiilleliuskeita, vulkaniitteja sekä niihin liittyviä sedimenttikiviä. (Kujansuu 2005:18, Saarnisto 1996:13). Vanha kallioperä on murrosten ja siirrosten kauttaaltaan rikkomaa. Tämä murrestektoniikka on aivan keskeinen tekijä Rovaniemen maisemakuvassa. Ounasjoki ja Kemijoki virtaavat Rovaniemen itäpuolella suuressa luodekaakko – suuntaisessa ruhjelaaksossa (Saarnisto 1996: 14 – 15).

Rovaniemen alue paljastui viimeisen jääkauden mannerjäätikön alta noin 10300 vuotta sitten. Kunnan alue oli kuitenkin lähes kokonaan Ancylysjärven peitossa. Vain korkeimmat vaaran laet olivat saarina ja Ancylysjärven rantamerkit ovat Rovaniemen alueen vaaroissa 213 metrin korkeudessa nykyisestä meren pinnasta luettuna. Ylin ranta näkyy nykyisin huuhtoutuneina kallioina ja rantakivikoina mm. Silmäselässä, Olkkavaaralla, Vennivaaralla, Koivukivalolla ja Nuuksvaarassa. Santavaara ja Ounasvaaran Isorakka ulottuvat juuri ylimmän rannan tasoon (Saarnisto 1996:21, Johansson & Kujansuu 2005:151). Rovaniemen alueen muinaisrannat 213 ja 90 metrin välillä ovat Ancylysjärven rantoja ja ne syntyivät 10300 – 7800 vuotta sitten. Alle 90 m:n korkeudella sijaitsevat maa-alueet, kuten Rovaniemen keskikaupunki, ovat paljastuneet Litorinamerestä alle 8000 vuotta sitten. Litorinameren alkuvaiheessa Kemijoki- ja Ounasjokivarressa jatkui vuonomainen meren lahti ohi Rovaniemen. (Saarnisto 2005:167). Kun Valajaskosken niska paljastui Litorinamerestä, muodosti se kynnyksen, joka patosi Rovaniemen keskustan alueelle Kolpeneen muinaisjärven. Järvi sijaitsi alueella noin 6200 – 3200 vuotta sitten. Saarnisto 1996:27).

Mannerjäätikön sulaessa perääntyvää jäätikköä seurasi avoimen maan kasvillisuuden vyöhyke. Sara- ja heinäkasvustot olivat vallitsevia. Kauempina jään reunasta esiintyi variksenmarjaa, vaivaiskoivua, katajaa ja pajuja. Noin 10 000 vuotta sitten Suomi oli koivumetsien peitossa. Mänty alkoi valloittaa Pohjois-Suomea 9500 vuotta sitten. Pohjois-Suomi kuuluu nykyään pohjoisboreaaliseen kasvillisuusvyöhykkeeseen lukuun ottamatta Pohjois-Pohjanmaata sekä lounaisinta Lappia Rovaniemelle asti, jonne läntisen Suomen keskiboreaalinen vyöhyke jatkuu. Metsät ovat kuivahkoja tai hyvin kuivia kangasmetsiä. (Eriksson 2005:179 ja Länsi-Lapin luonnonvarasuunnitelma 1999:220).

Rovaniemen kunnan olennainen maisematekijä ovat Kemi- ja Ounasjoet ja niiden laaksot, joihin kivikautinen asutus keskittyi heti jääkauden jälkeen. Myöhemmin jokilaaksoihin keskittyi alueen maatalous ja sen myötä nykyinen asutus. Kunnan alueella onkin voimakas vastakohta jokilaaksojen ja takamaiden kulttuurihistoriassa. Jokilaaksojen maat ovat pääasiassa yksityisomistuksessa ja kunnan reunamilla sijaitsevat metsämaat ovat suurelta osin valtion omistuksessa. Koska inventointi tehtiin valtion metsätalousmailla, edustaa tämän työn tulokset kunnan takamaiden erä- ja metsätalouskulttuuria enemmän, kuin aikaisempien, jokilaaksoihin keskittyneiden tutkimusten tulokset. Jokilaaksojen ulkopuolisissa erämaissakin toiminta on keskittynyt pienten vesistöjen kuten erämaajärvien ja pienten jokien varsille. Erityisalueena korostui Rovaniemen koillisosassa sijaitseva Naarman kaira, joka on historiallisten tietojen mukaan ollut talonpoikaisen kauko- ja järvikalastuksen kohteena keskiajalta lähtien (Sarkkinen 2002:1).

3. ALUEEN TUTKIMUSHISTORIA

Aikaisemmat tutkimukset

Rovaniemen arkeologisen tutkimushistorian kuvauksia on tehnyt Hannu Kotivuori inventointiraporttien 1987–1989 ja 1991 - 1998 johdannoissa. Kotivuori on kirjoittanut tutkimushistorian myös teoksen Rovaniemen historia vuoteen 1721 s.37 – 44. Rovaniemen kohteet vuoteen 1992 on luetteloitu teoksessa: Rovaniemen seudun kiinteät muinaisjäännökset. Lapin Seutukaavaliitto, julkaisu n:o 122, Sarja A.1992.

Seuraavassa luettelossa on Museoviraston rekisterissä olevat Rovaniemen kunnan alueella tehdyt aikaisemmat arkeologiset tutkimusraportit, joita on 117 kappaletta. Luettelon alussa on monta kuntaa käsittelevät raportit, joissa Rovaniemi on yhtenä kohteena. Seuraavana on entisen Rovaniemen maalaiskunnan alueelta tehdyt raportit ja lopuksi Rovaniemen alueelta tehdyt raportit. Muinaisjäännösrekisterissä on Rovaniemeltä 410 kohdetta.

Monta kuntaa

Arkistopaikka: Enontekiö

118757 Kohdenimi:

Vuosi: 2004-2005 Tekijä: Mika Sarkkinen Tutkimustyyppi: Inventointi

141424 Kohdenimi: Angelinjänkkä, Erkunan seita, Aksujärvi, Kusuolinkivaara, Seitajärvi, Perunka

Vuosi: 2010 Tekijä: Tiina Äikäs, Anssi Malinen Tutkimustyyppi: Tarkastus

Arkistopaikka: Naarmankaira

127036 Kohdenimi: Naarmankaira

Vuosi: 2002 Tekijä: Mika Sarkkinen Tutkimustyyppi: Osainventointi

Arkistopaikka: Rovaniemi

118583 Kohdenimi: Kilsiaapa-Ristivuoma

Vuosi: 2007 Tekijä: Pirjo Rautiainen Tutkimustyyppi: Osainventointi

104887 Kohdenimi: Petäjäsoski - Kaukonen

Vuosi: 2006 Tekijä: Oili Forsberg Tutkimustyyppi: Osainventointi

Arkistopaikka: SOKLI

135913 Kohdenimi: Sokli

Vuosi: 1988 Tekijä: J. Kankaanpää Tutkimustyyppi: Inventointi

135915 Kohdenimi: Sokli

Vuosi: 1989 Tekijä: J. Kankaanpää Tutkimustyyppi: Inventointi

Arkistopaikka: TERVOLA ja ROVANIEMEN MLK

135964 Kohdenimi: Ossauskosken allas

Vuosi: 1987 Tekijä: T. Pärssinen Tutkimustyyppi: Inventointi

Rovaniemi

Arkistopaikka: ROVANIEMEN MLK

133004 Kohdenimi: Ala-Korkalo Niskanperä 9a

Vuosi: 1959 Tekijä: M. Linkola Tutkimustyyppi: Kaivaus

132990 Kohdenimi: Jarkko 1 (218); Jarkko 2 (216-217); Jarkko 3 (309)

Vuosi: 1958 Tekijä: M. Linkola Tutkimustyyppi: Kaivaus

133016 Kohdenimi: Jokkavaara (340)

Vuosi: 1980 Tekijä: M. Torvinen Tutkimustyyppi: Kaivaus

- 133008 Kohdenimi: Jokkavaara (340)**
Vuosi: 1981 Tekijä: M. Torvinen Tutkimustyyppi: Kaivaus
- 133011 Kohdenimi: Jokkavaara (340)**
Vuosi: 1982 Tekijä: M. Torvinen Tutkimustyyppi: Kaivaus
- 133009 Kohdenimi: Jokkavaara (340)**
Vuosi: 1990 Tekijä: M. Tusa Tutkimustyyppi: Kaivaus
- 132997 Kohdenimi: Jokkavaara (340)**
Vuosi: 1991 Tekijä: T. Karjalainen Tutkimustyyppi: Kaivaus
- 132986 Kohdenimi: Juotasniemi (129)**
Vuosi: 1971 Tekijä: A. Sarvas Tutkimustyyppi: Tarkastus
- 132993 Kohdenimi: Juotasniemi 2 (129)**
Vuosi: 1967 Tekijä: A. Kehusmaa Tutkimustyyppi: Kaivaus
- 132994 Kohdenimi: Juotasniemi 3-4 (273-274)**
Vuosi: 1967 Tekijä: A. Kehusmaa Tutkimustyyppi: Koekaivaus
- 132995 Kohdenimi: Juotasniemi 4 (348)**
Vuosi: 1967 Tekijä: A. Kehusmaa Tutkimustyyppi: Koekaivaus
- 132998 Kohdenimi: Jyrhämäjärvi Järvensuu (13)**
Vuosi: 1973 Tekijä: A. Sarvas Tutkimustyyppi: Tarkastus
Arkistopaikka: Rovaniemen mlk
- 123851 Kohdenimi: Lapinsaari**
Vuosi: 1997 Tekijä: Jarmo Kankaanpää Tutkimustyyppi: Koekaivaus
Arkistopaikka: ROVANIEMEN MLK
- 133002 Kohdenimi: Niskanperä Niska; Kangaspelto; Jarkko; Rantatalo; Rautiosaari Heikkilä**
Vuosi: 1935-1936 Tekijä: J. Leppäaho Tutkimustyyppi: ei määritelty
- 135857 Kohdenimi: Oikarainen - Lapinsuvanto**
Vuosi: 1987 Tekijä: H. Kotivuori Tutkimustyyppi: Osainventointi
Arkistopaikka: Rovaniemen mlk
- 123849 Kohdenimi: Ollonen**
Vuosi: 1997 Tekijä: Jarmo Kankaanpää Tutkimustyyppi: Koekaivaus
- 141377 Kohdenimi: Paavalniemi Oinas**
Vuosi: 1983 Tekijä: Kirsti Paavola Tutkimustyyppi: Kaivaus
Arkistopaikka: ROVANIEMEN MLK
- 125015 Kohdenimi: Pahtaja**
Vuosi: 2000 Tekijä: Simo Vanhatalo Tutkimustyyppi: Koekaivaus
Arkistopaikka: Rovaniemen mlk
- 126623 Kohdenimi: Puistola**
Vuosi: 1999 Tekijä: Taisto Karjalainen Tutkimustyyppi: Kaivaus
- 127206 Kohdenimi: Pyhävaara**
Vuosi: 2003 Tekijä: Hannu Kotivuori Tutkimustyyppi: Tarkastus
Arkistopaikka: ROVANIEMEN MLK
- 133012 Kohdenimi: Saarenkylä Piirittävaara (277)**
Vuosi: 1989 Tekijä: M. Lavento Tutkimustyyppi: Kaivaus
- 133013 Kohdenimi: Saarenkylä Piirittävaara (277)**
Vuosi: 1990 Tekijä: M. Lavento Tutkimustyyppi: Kaivaus
- 132999 Kohdenimi: Saarenkylä Vaarala (452)**
Vuosi: 1982 Tekijä: M. Torvinen Tutkimustyyppi: Tarkastus
- 132989 Kohdenimi: Siikaniemi 5-7**
Vuosi: 1958 Tekijä: I. Ojamaa Tutkimustyyppi: Kaivaus

133006 Kohdenimi: Sinettä Lamminvaara

Vuosi: 1963 Tekijä: O. Haahti Tutkimustyyppi: Kaivaus

133000 Kohdenimi: Sorrontörmä (359)

Vuosi: 1970 Tekijä: A. Sarvas Tutkimustyyppi: Tarkastus

Arkistopaikka: Rovaniemen mlk

123850 Kohdenimi: Suvanto

Vuosi: 1997 Tekijä: Jarmo Kankaanpää Tutkimustyyppi: Koekaivaus

Arkistopaikka: Rovaniemen mlk

132996 Kohdenimi: Säpsä 1 (338)

Vuosi: 1969 Tekijä: L. Tomanterä Tutkimustyyppi: Kaivaus

132992 Kohdenimi: Säpsä 2 (87)

Vuosi: 1967 Tekijä: A. Kehusmaa Tutkimustyyppi: Koekaivaus

Arkistopaikka: Rovaniemen mlk

126625 Kohdenimi: Valajainen Hietavaara

Vuosi: 1996 Tekijä: Hannu Kotivuori Tutkimustyyppi: Koekaivaus

123852 Kohdenimi: Viirinkylä 3 (565), Viirinkylä (317)

Vuosi: 1997 Tekijä: Jarmo Kankaanpää Tutkimustyyppi: Tarkastus

Arkistopaikka: ROVANIEMEN MLK

133010 Kohdenimi: Viirinkylä Salo (451)

Vuosi: 1981 Tekijä: M. Torvinen Tutkimustyyppi: Tarkastus

Arkistopaikka: Rovaniemen mlk

141376 Kohdenimi: Ylikylä

Vuosi: 1978 Tekijä: Pentti Koivunen Tutkimustyyppi: Kaivaus

Arkistopaikka: ROVANIEMI

136149 Kohdenimi:

Vuosi: 1987-1989 Tekijä: H. Kotivuori Tutkimustyyppi: Inventointi

Arkistopaikka: Rovaniemi

126528 Kohdenimi:

Vuosi: 1991-1998 Tekijä: Hannu Kotivuori Tutkimustyyppi: Osainventointi

104915 Kohdenimi:

Vuosi: 2002-2006 Tekijä: Hannu Kotivuori Tutkimustyyppi: Tarkastus

Arkistopaikka: ROVANIEMI

133084 Kohdenimi: Ala-Korkalo Hakala (326)

Vuosi: 1960 Tekijä: J. Sarkamo Tutkimustyyppi: Tarkastus

133076 Kohdenimi: Ala-Korkalo Toivola (320)

Vuosi: 1960 Tekijä: J. Sarkamo Tutkimustyyppi: Tarkastus

133051 Kohdenimi: Ala-Korkalo Vainiola (213)

Vuosi: 1960 Tekijä: J. Sarkamo Tutkimustyyppi: Tarkastus

Arkistopaikka: Rovaniemi

104914 Kohdenimi: Antinkorva

Vuosi: 2004, 2006 Tekijä: Hannu Kotivuori Tutkimustyyppi: Tarkastus

118584 Kohdenimi: Auttiköngäs

Vuosi: 2007 Tekijä: Pirjo Rautiainen Tutkimustyyppi: Osainventointi

141378 Kohdenimi: Hiukka

Vuosi: 1978 Tekijä: Eero Jarva, Pentti Koivunen Tutkimustyyppi: Kaivaus

Arkistopaikka: ROVANIEMI

133058 Kohdenimi: Illi 1 (123)

Vuosi: 1957 Tekijä: M. Paloniemi Tutkimustyyppi: Kaivaus

133066 Kohdenimi: Illi 1 (123)

Vuosi: 1960 Tekijä: J. Sarkamo Tutkimustyyppi: Tarkastus

- 133047 Kohdenimi: Illi Siikaniemi 1-3 (123)**
 Vuosi: 1958 Tekijä: J. Sarkamo Tutkimustyyppi: Kaivaus
- 133020 Kohdenimi: Jaatila Rinne 1 (56)**
 Vuosi: 1956 Tekijä: M. Huurre Tutkimustyyppi: Kaivaus
 Arkistopaikka: Rovaniemi
- 141512 Kohdenimi: Jokilamminkangas 1-3**
 Vuosi: 2010 Tekijä: Hannu Kotivuori Tutkimustyyppi: Tarkastus
 Arkistopaikka: ROVANIEMI
- 125962 Kohdenimi: Kalliovaara**
 Vuosi: 2000 Tekijä: Hannu Kotivuori Tutkimustyyppi: Inventointi
- 133026 Kohdenimi: Katajaranta**
 Vuosi: 1956 Tekijä: M. Paloniemi Tutkimustyyppi: Koekaivaus
- 133024 Kohdenimi: Kiiruna Paloharju NW (453)**
 Vuosi: 1982 Tekijä: M. Torvinen Tutkimustyyppi: Tarkastus
- 133067 Kohdenimi: Kirkonjyrhämä 1**
 Vuosi: 1957 Tekijä: Rommi Eeva-Liisa Tutkimustyyppi: Kaivaus
 Arkistopaikka: Rovaniemi
- 105106 Kohdenimi: Kivitaipale**
 Vuosi: 2001 Tekijä: Hannu Kotivuori Tutkimustyyppi: Tarkastus
 Arkistopaikka: ROVANIEMI
- 133050 Kohdenimi: Kolpene (255)**
 Vuosi: 1957 Tekijä: M. Paloniemi Tutkimustyyppi: Kaivaus
- 133049 Kohdenimi: Kolpene 3 (253)**
 Vuosi: 1956 Tekijä: M. Paloniemi. Tutkimustyyppi: Kaivaus
 Arkistopaikka: Rovaniemi
- 140854 Kohdenimi: Kolpene 4**
 Vuosi: 1955 Tekijä: Aarne Kopisto Tutkimustyyppi: Kaivaus
- 141379 Kohdenimi: Korkalo Metsäntutkimuslaitos**
 Vuosi: 1988 Tekijä: Hannu Kotivuori Tutkimustyyppi: Koekaivaus
 Arkistopaikka: ROVANIEMI
- 133023 Kohdenimi: Korkalo Pahtaja (46)**
 Vuosi: 1988 Tekijä: H. Kotivuori Tutkimustyyppi: Tarkastus
 Arkistopaikka: Rovaniemi
- 141345 Kohdenimi: Korkalo Riitakanranta**
 Vuosi: 1989-1990 Tekijä: Hannu Kotivuori Tutkimustyyppi: Kaivaus
 Arkistopaikka: ROVANIEMI
- 133030 Kohdenimi: Korkalonniemi; "Vanhamaa"; "Suosiola"; Nätynginniemi; Nampa**
 Vuosi: 1907 Tekijä: A.M. Tallgren Tutkimustyyppi: ei määritely
 Arkistopaikka: Rovaniemi
- 105108 Kohdenimi: Koskenniska**
 Vuosi: 2001 Tekijä: Mika Sarkkinen Tutkimustyyppi: Koekuopitus
- 141191 Kohdenimi: Kutuselkä - Kiristäjäselkä**
 Vuosi: 2009 Tekijä: Pirjo Rautiainen Tutkimustyyppi: Tarkastus
 Arkistopaikka: ROVANIEMI
- 133035 Kohdenimi: Kärräniemi 1-2 (73-74)**
 Vuosi: 1960-1961 Tekijä: J. Sarkamo ja A. Siiriäinen Tutkimustyyppi: Kaivaus
- 133037 Kohdenimi: Kärräniemi 3 (319)**
 Vuosi: 1960 Tekijä: J. Sarkamo Tutkimustyyppi: Koekaivaus
- 133043 Kohdenimi: Lapin lääninsairaala (165)**
 Vuosi: 1959 Tekijä: A. Erä-Esko Tutkimustyyppi: Kaivaus

133031 Kohdenimi: Marikkovaara

Vuosi: 1898 Tekijä: Hjalmar Appelgren Tutkimustyyppi: Tarkastus

133028 Kohdenimi: Marraskoski

Vuosi: 1936 Tekijä: Jorma Leppäaho Tutkimustyyppi: Tarkastus

133022 Kohdenimi: Muurola (Pahtaja) Ahonvaara (125)

Vuosi: 1988 Tekijä: H. Kotivuori Tutkimustyyppi: Kartoitus

133027 Kohdenimi: Muurola Puustelli (294-295)

Vuosi: 1956 Tekijä: M. Huurre Tutkimustyyppi: Kaivaus

133075 Kohdenimi: Muurola Seppälä (7)

Vuosi: 1968 Tekijä: O. Keskitalo Tutkimustyyppi: Tarkastus

133021 Kohdenimi: Muurola Valajainen Hietavaara 2 (462)

Vuosi: 1988 Tekijä: H. Kotivuori Tutkimustyyppi: Kartoitus

133080 Kohdenimi: Muurola Yli-Illi (324)

Vuosi: 1960 Tekijä: J. Sarkamo Tutkimustyyppi: Tarkastus

133082 Kohdenimi: Myllylampi (325)

Vuosi: 1960 Tekijä: J. Sarkamo Tutkimustyyppi: Tarkastus

Arkistopaikka: Rovaniemi

141213 Kohdenimi: Napapiirin retkeilyalue

Vuosi: 2008 Tekijä: Pirjo Rautiainen Tutkimustyyppi: Osainventointi

141409 Kohdenimi: Narkaus ja Suhanko (700-712)

Vuosi: 2002 Tekijä: Hannu Kotivuori Tutkimustyyppi: Osainventointi

Arkistopaikka: ROVANIEMI

133039 Kohdenimi: Niskanperä

Vuosi: 1953 Tekijä: Jorma Leppäaho Tutkimustyyppi: Tarkastus

133042 Kohdenimi: Niskanperä 1 (201)

Vuosi: 1959 Tekijä: J. Sarkamo Tutkimustyyppi: Kaivaus

133073 Kohdenimi: Niskanperä 1 (201)

Vuosi: 1961 Tekijä: A. Siiriäinen Tutkimustyyppi: Kaivaus

133017 Kohdenimi: Niskanperä 11 (211)

Vuosi: 1959 Tekijä: J. Sarkamo Tutkimustyyppi: Kaivaus

133038 Kohdenimi: Niskanperä 12 (212)

Vuosi: 1959 Tekijä: J. Sarkamo Tutkimustyyppi: Kaivaus

133041 Kohdenimi: Niskanperä 13 (213)

Vuosi: 1959 Tekijä: J. Sarkamo Tutkimustyyppi: Tarkastus

133032 Kohdenimi: Niskanperä 14 (214)

Vuosi: 1959 Tekijä: J. Sarkamo Tutkimustyyppi: Tarkastus

133033 Kohdenimi: Niskanperä 15 (282)

Vuosi: 1959 Tekijä: J. Sarkamo Tutkimustyyppi: Tarkastus

133078 Kohdenimi: Niskanperä 15 (Talvensaari) (282)

Vuosi: 1961 Tekijä: P. Sarvas Tutkimustyyppi: Koekaivaus

133034 Kohdenimi: Niskanperä 16 (312)

Vuosi: 1959 Tekijä: J. Sarkamo Tutkimustyyppi: Tarkastus

133079 Kohdenimi: Niskanperä 7 (Ala-Korkalo Kangaspelto) (207)

Vuosi: 1961 Tekijä: P. Sarvas Tutkimustyyppi: Kaivaus

133074 Kohdenimi: Niva Heteoja (342)

Vuosi: 1968 Tekijä: O. Keskitalo Tutkimustyyppi: Tarkastus

Arkistopaikka: Rovaniemi

118754 Kohdenimi: Ollonen

Vuosi: 2007 Tekijä: Hannu Kotivuori, Sirkka-Liisa Seppälä Tutkimustyyppi: Tarkastus

Arkistopaikka: ROVANIEMI

133072 Kohdenimi: Patokoski Torvinen

Vuosi: 1968 Tekijä: O. Keskitalo Tutkimustyyppi: Tarkastus

133060 Kohdenimi: Pekkala Juotasjärvi (296) Ala-Luusua; Lahenoja (297); Autionkenta (298); Rytiniemi; Järvenpää; Yrjölä

Vuosi: 1956 Tekijä: M. Huurre Tutkimustyyppi: ei määritelty

Arkistopaikka: Rovaniemi

102829 Kohdenimi: Pisiönköngäs

Vuosi: 2004 Tekijä: Hannu Kotivuori Tutkimustyyppi: Tarkastus

Arkistopaikka: ROVANIEMI

133081 Kohdenimi: Pohtimolampi Karjamaja (347)

Vuosi: 1968 Tekijä: O. Keskitalo Tutkimustyyppi: Tarkastus

Arkistopaikka: Rovaniemi

102830 Kohdenimi: Rajasaari (Vittusaari)

Vuosi: 2004 Tekijä: Hannu Kotivuori Tutkimustyyppi: Tarkastus

Arkistopaikka: ROVANIEMI

133077 Kohdenimi: Ranuantie 25 (185) (Vuopajantie)

Vuosi: 1966 Tekijä: O. Keskitalo Tutkimustyyppi: Tarkastus

125873 Kohdenimi: Sierilän voimalaitoksen vaikutusalue

Vuosi: 1998 Tekijä: Sirkka-Liisa Seppälä Tutkimustyyppi: Inventointi

133068 Kohdenimi: Sierilän voimalaitosalue

Vuosi: 1997 Tekijä: Kankaanpää Jarmo Tutkimustyyppi: Koekaivaus

133071 Kohdenimi: Sinettä Piittinen

Vuosi: 1968 Tekijä: O. Keskitalo Tutkimustyyppi: Tarkastus

133061 Kohdenimi: Suopajärvi I-VI (288-293)

Vuosi: 1957 Tekijä: J. Sarkamo Tutkimustyyppi: ei määritelty

133018 Kohdenimi: Tolonen

Vuosi: 1935 Tekijä: Jorma Leppäaho Tutkimustyyppi: Tarkastus

133019 Kohdenimi: Turpeenniemi (134, 138-139)

Vuosi: 1960 Tekijä: J. Sarkamo Tutkimustyyppi: Tarkastus

133057 Kohdenimi: Turpeenniemi 4 (134)

Vuosi: 1957 Tekijä: J. Sarkamo Tutkimustyyppi: Kaivaus

133046 Kohdenimi: Turpeenniemi 4 (134); Turpeenniemi 12 (142); Turpeenniemi 13 (143)

Vuosi: 1958 Tekijä: J. Sarkamo Tutkimustyyppi: Kaivaus

133056 Kohdenimi: Turpeenniemi 5 (135)

Vuosi: 1957 Tekijä: J. Sarkamo Tutkimustyyppi: Kaivaus

133045 Kohdenimi: Turpeenniemi 5 (135)

Vuosi: 1958 Tekijä: J. Sarkamo Tutkimustyyppi: Kaivaus

133055 Kohdenimi: Turpeenniemi 6 (136); Turpeenniemi 7 (137)

Vuosi: 1957 Tekijä: J. Sarkamo Tutkimustyyppi: Kaivaus

133040 Kohdenimi: Turpeenniemi 6-11 (136-141); Illi (145); Muurola Runnali (147)

Vuosi: 1957 Tekijä: J. Sarkamo Tutkimustyyppi: ei määritelty

133053 Kohdenimi: Turpeenniemi 8 (138)

Vuosi: 1957 Tekijä: J. Sarkamo Tutkimustyyppi: Kaivaus

133044 Kohdenimi: Turpeenniemi 9 (139)

Vuosi: 1959 Tekijä: J. Sarkamo Tutkimustyyppi: Kaivaus

133052 Kohdenimi: Turpeenniemi 9-11 (139-141)

Vuosi: 1957 Tekijä: J. Sarkamo Tutkimustyyppi: Kaivaus

133059 Kohdenimi: Viirinkangas (117)

Vuosi: 1957 Tekijä: M. Paloniemi Tutkimustyyppi: Kaivaus

1. AIKAISEMMAT LÖYDÖT

Seuraava luettelo on ote Museoviraston muinaiskalupäiväkirjasta, jossa on kaikki Kansallismuseon kokoelmiin (KM) Rovaniemen alueelta luetteloidut löydöt, joita on 909 numeroa.

KM numero	Kohde	diariointipäivämäärä
195	Rätmejsel	diariointipvm:
196	Bill eller hacka	diariointipvm:
197	Bill eller hacka	diariointipvm:
198	Bill eller hacka	diariointipvm:
199	Tolonen gästgifveri Stenklubba	diariointipvm:
216	Hästskeformigt spänne af silfver	diariointipvm:
226	Tolonen gästgifveri Pilspets af jern med tånge	diariointipvm:
227	Bågstock, bågblock samt tvänne klumppilar	diariointipvm:
658 1-7	Stenredskap	diariointipvm:20.2.1867
661	Två stenredskap	diariointipvm:24.4.1867
664 1-12	Stennredskap	diariointipvm:6.11.1867
665	Pillspets, dolk och yxa af jern, hästbetsel af ben	diariointipvm:
761	Paavaniemi Dubbelmejsel	diariointipvm:22.2.1868
762 a	Karvo gård Snushorn af ben	diariointipvm:22.2.1868
762 b-c	Muurola Eldstål, brända djurben, tvenne silfvermynt	diariointipvm:22.2.1868
1126	Nätynginniemi Limsiönuolenkärjen katkelma	diariointipvm:6.12.1870
1152	10 kpl puolitekoisia kiviaseita	diariointipvm:16.10.1871
1486	Tuura	diariointipvm:3.11.1873
1487	Tuura	diariointipvm:3.11.1873
1488	Tuura	diariointipvm:3.11.1873
1489	Tuura	diariointipvm:3.11.1873
1490	Tuura	diariointipvm:3.11.1873
1491	Tuura	diariointipvm:3.11.1873
1492	Tuuran tekele	diariointipvm:3.11.1873
1493	Tuura	diariointipvm:3.11.1873
1494	Tuura	diariointipvm:3.11.1873
1495	Tuuran tekele	diariointipvm:3.11.1873
1496	Tuura	diariointipvm:3.11.1873
1497	Tuuran tekele	diariointipvm:3.11.1873
1498	Tuura	diariointipvm:3.11.1873
1499	Tuura	diariointipvm:3.11.1873
1500	Tuura	diariointipvm:3.11.1873
1501	Tuuran katkelma	diariointipvm:3.11.1873
1502	Tuuran tekele	diariointipvm:3.11.1873
1503	Tuuran katkelma	diariointipvm:3.11.1873
1504	Kiviaseen katkelma	diariointipvm:3.11.1873
1505	Tuuran kärkikatkelma	diariointipvm:3.11.1873
1506	Tuuran alku	diariointipvm:3.11.1873
1507	Tuuran tekele	diariointipvm:3.11.1873
1508	Kolmikuuttinen kivikanki	diariointipvm:3.11.1873
1509	Tuura	diariointipvm:3.11.1873
1510	Karvo Tuuran kärkikatkelma	diariointipvm:3.11.1873

1511	Nuttula Kourutaltoa	diariointipvm:3.11.1873
1512 1	Seppälä Kaksoistaltoa	diariointipvm:3.11.1873
1512 2	Taavettila Tasatalan teräkatkelma	diariointipvm:3.11.1873
1512 3	Pasma Tasatalta	diariointipvm:3.11.1873
1512 4	Rompasaari Keihään- 1. nuolenkärki	diariointipvm:3.11.1873
1513 1-5	Kirves, kaksi tuuraa ja reikäkiveä	diariointipvm:3.11.1873
1538 4	Nuuskapullo	diariointipvm:
1589	Tuura	diariointipvm:5.6.1874
1590	Tuura	diariointipvm:5.6.1874
1591	Tuura	diariointipvm:5.6.1874
1969 100	Uusi Hanni Oikokirves	diariointipvm:15.10.1879
1969 101	Illi Oikokirves	diariointipvm:15.10.1879
1969 102	Raappana Oikokirves	diariointipvm:15.10.1879
1969 103	Tasatalta	diariointipvm:15.10.1879
1969 104	Tahkokivi	diariointipvm:15.10.1879
1969 106	Pasmalojärvi Reikäkivi	diariointipvm:15.10.1879
1969 107	Putkivaara Soikea tuluskivi	diariointipvm:15.10.1879
1969 108	Halonen Rautakirves	diariointipvm:15.10.1879
1969 120	Kirves, ns. Venäjän pääkkö	diariointipvm:15.10.1879
1969 121	Ala-Suutari Hopearaha	diariointipvm:15.10.1879
1969 122	Autti Hopearaha 1731	diariointipvm:15.10.1879
1969 123	Ala Törmänen Vaskiraha, Juhana III	diariointipvm:15.10.1879
1969 124	Hotti Hopeasormus	diariointipvm:15.10.1879
1969 125	Uusi Pulkamo Jousipyssynjalka	diariointipvm:15.10.1879
1969 126	Ala-Suutari Jousipyssynjalka	diariointipvm:15.10.1879
1969 127	Kunnari Jousipyssynjalka	diariointipvm:15.10.1879
1969 128	Ala-Suutari Vasama	diariointipvm:15.10.1879
1969 130	Karvo Rukinlapa	diariointipvm:15.10.1879
1969 131	Wiiri Nahkalaukun luiset suupielet	diariointipvm:15.10.1879
1969 137	Taikapussin sisällys	diariointipvm:15.10.1879
1969 41	Männikkö Tuura	diariointipvm:15.10.1879
1969 42	Rajala Kiviase	diariointipvm:15.10.1879
1969 43	Männikkö Kalvoin	diariointipvm:15.10.1879
1969 44	Rajala Tasatalta	diariointipvm:15.10.1879
1969 45	Yli-Viiri Reikäkiven teelmä	diariointipvm:15.10.1879
1969 46	Ala-Körkkö Kourutaltoa	diariointipvm:15.10.1879
1969 47-50	Salmenkorva Tuuria ja oikokirves	diariointipvm:15.10.1879
1969 51-52	Järvensuu Tuura ja tasatalta	diariointipvm:15.10.1879
1969 53	Lehtola Tuura	diariointipvm:15.10.1879
1969 54	Kenttälä Painokivi	diariointipvm:15.10.1879
1969 55-56	Vikajärvi reikäase ja tuuran teräkatkelma	diariointipvm:15.10.1879
1969 57	Keski-Oikarainen Tasatalta	diariointipvm:15.10.1879
1969 58-64	Maununiemi Kiviesineitä	diariointipvm:15.10.1879
1969 65	Mukkala Reikäkivi	diariointipvm:15.10.1879
1969 66	Uusi Anttila Tuuran katkelma	diariointipvm:15.10.1879
1969 67	Ala-Kulppila Tuura	diariointipvm:15.10.1879
1969 68	Yli-Suutari Kourutaltoa	diariointipvm:15.10.1879
1969 69-70	Kovala Kaksi tuuraa	diariointipvm:15.10.1879
1969 71	Välimaa Kourutaltoa	diariointipvm:15.10.1879
1969 72	Nikkilän kestikievari Kourutaltoa	diariointipvm:15.10.1879

1969 73	Raho Tuuran teräkatkelma	diariointipvm:15.10.1879
1969 74-75	Helistö Tuura ja reikäkivi	diariointipvm:15.10.1879
1969 76	Vanha Tapio Reikäaseen katkelma	diariointipvm:15.10.1879
1969 77-78	Mäki Tapio Tasatalta ja tahkokivi	diariointipvm:15.10.1879
1969 79	Lismaniemi Iso liuskeveitsi	diariointipvm:15.10.1879
1969 80	Laaka Tuuran katkelma	diariointipvm:15.10.1879
1969 81-82	Navettakangas Tasatalta	diariointipvm:15.10.1879
1969 83	Hakala Suippopäinen ase	diariointipvm:15.10.1879
1969 84	Ojala Tuura	diariointipvm:15.10.1879
1969 85	Heikkilä (Pikku Peuraniemi) Tuura	diariointipvm:15.10.1879
1969 86-87	Hotti Kaksi tuuraa	diariointipvm:15.10.1879
1969 88	Kourutaltoa	diariointipvm:15.10.1879
1969 89	Laksola Otanuija	diariointipvm:15.10.1879
1969 90	Pallari Tuuran teräkatkelma	diariointipvm:15.10.1879
1969 91	Hirttiö Tasatalta	diariointipvm:15.10.1879
1969 92	Vanha Paavalniemi Tuura	diariointipvm:15.10.1879
1969 93	Oikarainen Tuuran teräkatkelma	diariointipvm:15.10.1879
1969 94	Meltaus Tasatalta	diariointipvm:15.10.1879
1969 95-97	Karvo (Niska) Tuurien katkelmia ja kourutaltoa	diariointipvm:15.10.1879
1969 98-99	Huhta (Jussila) Tuuran katkelma ja tuura	diariointipvm:15.10.1879
2103	Raappanautio Tasapohjainen kivikuppi	diariointipvm:
2110 1-2	Ala-Jääskö Tuura jja sellaisen kappale	diariointipvm:17.2.1882
2110 10	Uurtamo Taltan teräosa	diariointipvm:17.2.1882
2110 11	Nyborg Väkäsellinen liuskekeihäänkärki	diariointipvm:17.2.1882
2110 12	Tasatalta	diariointipvm:17.2.1882
2110 13	Lohesneva Luonnonkivi	diariointipvm:17.2.1882
2110 14	Valimen puolikas	diariointipvm:17.2.1882
2110 3	Luusua Rovaniemen hakku	diariointipvm:17.2.1882
2110 4-6	Holkki Kiviesineitä	diariointipvm:17.2.1882
2110 7	Heliste Tuuran katkelma	diariointipvm:17.2.1882
2110 8-9	Haavikko Tuuran katkelma, tasatalta	diariointipvm:17.2.1882
2329	Ternu Tasatalta	diariointipvm:7.5.1885
2508 71	Petäjälampi Vasarakirves	diariointipvm:29.1.1887
2508 72	Kemijoki Keihäänkärki	diariointipvm:29.1.1887
2571 14	Karvo Nuolenkärki	diariointipvm:31.1.1888
3926	kangasta	diariointipvm:7.2.1901
4450 1	Onsitalta	diariointipvm:30.10.1904
4450 2	Kaksoistasatalta	diariointipvm:30.10.1904
4450 3	Tasatalta	diariointipvm:30.10.1904
4450 4	Poikkikirves	diariointipvm:30.10.1904
4450 5	Tasatalta	diariointipvm:30.10.1904
4481	sten	diariointipvm:30.12.1904
4936 1	Granlund Tuura	diariointipvm:7.9.1907
4936 10	Kivi	diariointipvm:7.9.1907
4936 11	Korkalonniemi Palanen limsiötä, luuta	diariointipvm:7.9.1907
4936 2-3	Granlund Tuura, kivi	diariointipvm:7.9.1907
4936 4	Granlund Saviastian palasta	diariointipvm:7.9.1907
4936 5-7	Granlund Tuura, oikokirves, ym.	diariointipvm:7.9.1907
4936 8	Suosiola Rautakirves	diariointipvm:7.9.1907
4936 9	Nuelikko	diariointipvm:7.9.1907

5232 1-20	silfver	diariointipvm:14.10.1908
5430	Kivituura	diariointipvm:2.11.1909
5596 1-2	Kiviesineitä	diariointipvm:16.7.1910
6064 10-11, 16	Kruttdosa, dosa, glasflaska	diariointipvm:25.5.1912
6194 3	Pronssinuija	diariointipvm:1.11.1912
6505 14	Poikkikirves	diariointipvm:1.12.1913
6505 15-16	Tuuramainen kiviesine, tasataltta	diariointipvm:1.12.1913
6505 17	Oikokirves	diariointipvm:1.12.1913
6505 18	Tasataltta	diariointipvm:1.12.1913
6505 19	Tuura	diariointipvm:1.12.1913
6505 20	Poikkikirves	diariointipvm:1.12.1913
6505 21	Tuuran kärkipää	diariointipvm:1.12.1913
6505 22	Tasataltta	diariointipvm:1.12.1913
8237	Matinmikko Keihään kärki	diariointipvm:18.10.1923
8342	Kivikirves	diariointipvm:30.9.1924
8807 19	Pohjalainen taltta	diariointipvm:23.8.1927
8807 20	Tuuraa muistuttava kiviesine	diariointipvm:23.8.1927
8807 21	Tuura	diariointipvm:23.8.1927
8807 22	Tuura	diariointipvm:23.8.1927
8807 23-24	Kiviesine	diariointipvm:23.8.1927
8807 25-26	Rautakirves, putkellinen keihäänkärki	diariointipvm:23.8.1927
9813	Kourutaltoa	diariointipvm:12.3.1934
9972 1-5	Niskala Kiviveitsi ym.	diariointipvm:18.10.1934
9990 1-11	Kivik.as.p.l.	diariointipvm:7.11.1934
10016	Raut. keihäänk.	diariointipvm:12.1.1935
10158	Asuinpaikkalöytö	diariointipvm:2.10.1935
10159	Asuinpaikkalöytö	diariointipvm:2.10.1935
10160	Asuinpaikkalöytö	diariointipvm:2.10.1935
10161	Asuinpaikkalöytö	diariointipvm:2.10.1935
10162	Asuinpaikkalöytö	diariointipvm:2.10.1935
10163	Kivikirves ja teelmä	diariointipvm:2.10.1935
10164	Asuinpaikkalöytö	diariointipvm:2.10.1935
10165	Kivikirves	diariointipvm:2.10.1935
10166	Kourutaltoa	diariointipvm:2.10.1935
10187	Tasataltta, tuura ym.	diariointipvm:14.10.1935
10191	Hirvas 2 talttaa	diariointipvm:18.10.1935
10224	Asuinpaikkalöytö	diariointipvm:25.11.1935
10234	Taltoa, teelmä	diariointipvm:9.12.1935
10400	Kiviesine	diariointipvm:29.8.1936
10408	Tuura	diariointipvm:8.9.1936
10423	Valajaskoski Kivik. as.p.l.	diariointipvm:22.9.1936
10424	Valajaskoski Kivik. as.p.l.	diariointipvm:22.9.1936
10425	Jarkko Kivik. as.p.l.	diariointipvm:22.9.1936
10426 4	Rentionsaari Kivik. as.p.l.	diariointipvm:22.9.1936
10427 2	Heikkinen Kivik. as.p.l.	diariointipvm:22.9.1936
10428 1	Nuupa Reikäkivi	diariointipvm:22.9.1936
10502 10	Kivik. as.p.l.	diariointipvm:23.11.1936
10529 3	Rautionsaari Kivik. as.p. löytöjä	diariointipvm:9.12.1937
10569 2	Rautakirves ja kovasin	diariointipvm:26.5.1937
10698 14	Kivik. asuinp.l.	diariointipvm:23.10.1937

10736 2	Jättiläistuura ja kirveen katkelma	diariointipvm:30.11.1937
10745 3	Kiviesineitä	diariointipvm:20.12.1937
10752 2	Sinettä Tasa- ja kourutaltoa	diariointipvm:5.1.1938
10899 1	Sinettä Korvakk. reikäase	diariointipvm:30.9.1938
10922 8	Jarkko Teelmiä	diariointipvm:25.10.1938
10932 6	Kivik. asuinp.l.	diariointipvm:10.11.1938
10945 4	Lehtijärvi Kivik. asuinp.l.	diariointipvm:26.11.1938
11077 1	Liuskein. keih. k.	diariointipvm:12.8.1939
11344 1	Kivikirves	diariointipvm:18.11.1942
11826 3	3 kiviesinettä	diariointipvm:20.1.1948
12204 1	Mahlaskoski Poikkikirves	diariointipvm:9.8.1949
12568 1	Sinettä Tuura	diariointipvm:6.9.1950
12803 1	Tapio Kivikirves	diariointipvm:2.5.1951
12811 1	Kourutaltoa	diariointipvm:23.6.1951
13017	Tapio Kivikirves	diariointipvm:25.4.1952
13088	Jaatila Reikäkivi	diariointipvm:29.9.1952
13184	Kourutaltoa	diariointipvm:14.1.1953
13238	Niska Piinuol.	diariointipvm:3.7.1953
13259	Ala-Korkala Iso kirves ja as.pl.	diariointipvm:5.8.1953
13260	Ala-Korkala Tuura + reikäkivi	diariointipvm:5.8.1953
13261	Ala-Korkala Iso kaksoiskirves	diariointipvm:5.8.1953
13262	Ala-Korkala Pieni tasatalta	diariointipvm:5.8.1953
13263	Ala-Korkala Kivik. asp.l.	diariointipvm:5.8.1953
13267	Niska 2 kivies.	diariointipvm:10.8.1953
13278	7 kivies. lohkoa	diariointipvm:4.9.1953
13474	Marjomaa Reikäkivi, as.p.l.	diariointipvm:3.9.1954
13475	Harju Kivik. asp.l.	diariointipvm:3.9.1954
13476	Puistola Kivikirv.	diariointipvm:3.9.1954
13477	Ilolan talon seutu Piinuol.kärki	diariointipvm:3.9.1954
13478	Koskirahko Kivik. as.p.l.	diariointipvm:3.9.1954
13479	Hetemäki Kivituura	diariointipvm:3.9.1954
13480	Kovala Kivik. as.p.l.	diariointipvm:3.9.1954
13481	Ollonen Kivituura	diariointipvm:3.9.1954
13482	Kolpeneenharju Kirv.	diariointipvm:3.9.1954
13483	Kolpeneenharju As.p.l.	diariointipvm:3.9.1954
13484	Vanhanen Kirv.	diariointipvm:3.9.1954
13485	Liitosalahirttiö Kivies.	diariointipvm:3.9.1954
13486	Mäkihirttiö Kirv.	diariointipvm:3.9.1954
13487	Mets.tutkimuslaitos Teelmä, as.p.l.	diariointipvm:3.9.1954
13488	Mäntyniemi As.p.l.	diariointipvm:3.9.1954
13489	Kuola-Huhta Kivies., as.p.l.	diariointipvm:3.9.1954
13490	Huhta-Niska As.p.l., teelmä	diariointipvm:3.9.1954
13491	Rantatalo As.p.l., talta	diariointipvm:3.9.1954
13492	Kangaspelto Kirv.	diariointipvm:3.9.1954
13493	Kangaspelto Kirv.	diariointipvm:3.9.1954
13494	Kangaspelto As.p.l.	diariointipvm:3.9.1954
13495	Riihikangas As.p.l.	diariointipvm:3.9.1954
13496	Kangaspelto, Navdan talo As.p.l.	diariointipvm:3.9.1954
13497	Lenne Niskan uudispelto As.p.l.	diariointipvm:3.9.1954
13498	Lenne Niskan "pelto I" As.p.l.	diariointipvm:3.9.1954

13499	Lenne Niskan "pelto III" As.p.l.	diariointipvm:3.9.1954
13500	Niskala "riihipelto" Kirv.	diariointipvm:3.9.1954
13501	Niskala "riihipelto (IV)" As.p.l.	diariointipvm:3.9.1954
13502	Hannes Niskan rak. läh. As.p.l.	diariointipvm:3.9.1954
13503	Koran huvila As.p.l.	diariointipvm:3.9.1954
13504	Koskelan N-puolelta As.p.l.	diariointipvm:3.9.1954
13505	Koskelan S-puolelta As.p.l.	diariointipvm:3.9.1954
13506	Koskela Teelmä	diariointipvm:3.9.1954
13507	Hietakoste As.p.l.	diariointipvm:3.9.1954
13508	Illinniemi (Maunu) As.p.l.	diariointipvm:3.9.1954
13509	Siikaniemi As.p.l.	diariointipvm:3.9.1954
13510	Siikaniemi As.p.l.	diariointipvm:3.9.1954
13511	Vinnari Kirv.	diariointipvm:4.9.1954
13512	Vinnari Teelmä ja taltta	diariointipvm:4.9.1954
13513	Uusitalo Teelmiä	diariointipvm:4.9.1954
13514	Heikkilä Teelmiä	diariointipvm:4.9.1954
13515	Puistola Talttoja ja teelmiä	diariointipvm:4.9.1954
13516	Puistola Talttoja	diariointipvm:4.9.1954
13517	Puistola As.p.l.	diariointipvm:4.9.1954
13518	Turpeenniemi As.p.l.	diariointipvm:4.9.1954
13519	Hepola Teelmiä	diariointipvm:4.9.1954
13520	Viita-aapa Kirves	diariointipvm:4.9.1954
13521	Viita-aapa As.p.l.	diariointipvm:4.9.1954
13522	Nillu As.p.l.	diariointipvm:4.9.1954
13523	Nillu Kirves	diariointipvm:4.9.1954
13524	Keno-Siistola, mlk:n maa Kvartsia	diariointipvm:4.9.1954
13525	Ala-Korvo Reikäkivi, as.p.l.	diariointipvm:4.9.1954
13526	Siistola Kirv.	diariointipvm:4.9.1954
13527	Seppälä ra 11:2 Teelmiä, as.p.l.	diariointipvm:4.9.1954
13528	Seppälä RN:o 10:5 Iskos	diariointipvm:4.9.1954
13529	Saari-Raappsana As.p.l.	diariointipvm:4.9.1954
13530	Pisajärvi, Enivaara Kirv.	diariointipvm:4.9.1954
13531	Pisajärvi, Enivaara Teelmiä, as.p.l.	diariointipvm:4.9.1954
13532	Pisajärvi, Lantaniemi Kirv., asp.l.	diariointipvm:4.9.1954
13533	Alasuikka As.p.l.	diariointipvm:4.9.1954
13534	Rinne/Pikku-Rinne As.p.l.	diariointipvm:4.9.1954
13535	Pikku-Rinne As.p.l.	diariointipvm:4.9.1954
13536	Vanha-Saarela As.p.l.	diariointipvm:4.9.1954
13537	Vanha-Saarela Kirv.	diariointipvm:4.9.1954
13538	Hookana (O-ranta) As.p.l.	diariointipvm:4.9.1954
13539	Hookana (W-ranta) As.p.l.	diariointipvm:4.9.1954
13540	Räsi Kirv.	diariointipvm:4.9.1954
13541	Räsi As.p.l.	diariointipvm:4.9.1954
13542	Put aansuu As.p.l.	diariointipvm:4.9.1954
13543	Put aansuu Taltta	diariointipvm:4.9.1954
13544	Hakopelto (O-ranta) As.p.l.	diariointipvm:4.9.1954
13545	Mäkimatinmikko (O-ranta) As.p.l.	diariointipvm:4.9.1954
13546	Palo Iskos	diariointipvm:4.9.1954
13547	Niemelä As.p.l.	diariointipvm:4.9.1954
13548	Ojala As.p.l.	diariointipvm:4.9.1954

13689	17 Tuura	diariointipvm:15.1.1955
13768	Kolpene Kivik. asp.	diariointipvm:14.9.1955
13789	Tuura	diariointipvm:7.10.1955
13794	Seppälä Kivik. asp.	diariointipvm:14.10.1955
13795	Kivijärvi Kivik. asp.	diariointipvm:14.10.1955
13796	Oksman Kivik. asp.	diariointipvm:14.10.1955
13797	Kinnunen Kivik. asp.	diariointipvm:14.10.1955
13798	Nillu Kivik. asp.	diariointipvm:14.10.1955
13802	Luonua I Kivikirves	diariointipvm:18.10.1955
13803	Marraskoski (Kontojärvi) Kivik. asp.l.	diariointipvm:18.10.1955
13804	Sinettä (Sinettä-W) Kivik. asp.l.	diariointipvm:18.10.1955
13805	Sinettä Kivik. asp.l.	diariointipvm:18.10.1955
13806	Sinettä Kivik. asp.l.	diariointipvm:18.10.1955
13807	Sinettä Kivik. asp.l.	diariointipvm:18.10.1955
13808	Sinettä Hioimen kappale	diariointipvm:18.10.1955
13809	Sinettä Kivik. asp.l.	diariointipvm:18.10.1955
13810	Sinettä Kivik. asp.l.	diariointipvm:18.10.1955
13811	Ounasjoki Kivikirv.	diariointipvm:18.10.1955
13812	Ounasjoki Kivik. asp.l.	diariointipvm:18.10.1955
13813	Seutulankorju ? Kivikirv.	diariointipvm:18.10.1955
13814	Antti Kivik. asp.l.	diariointipvm:18.10.1955
13815	Pekkala Kivik. asp.l.	diariointipvm:18.10.1955
13816	Juotasjärvi Kivik. asp.l.	diariointipvm:18.10.1955
13817	Juotasjärvi Kivik. asp.l.	diariointipvm:18.10.1955
13818	Pekkala Kivik. asp.l.	diariointipvm:18.10.1955
13819	Oikarainen Kivituura	diariointipvm:18.10.1955
13820	Vaittaus Kivik. asp.l.	diariointipvm:18.10.1955
13821	Sierijärvi Kivik. asp.l.	diariointipvm:18.10.1955
13822	Vaarala Kivik. asp.l.	diariointipvm:18.10.1955
13823	Liuske keih.kärk.	diariointipvm:18.10.1955
13824	Kivik. asp.l.	diariointipvm:18.10.1955
13825	Kivikirves	diariointipvm:18.10.1955
13826	Lainas Kivik. asp.l.	diariointipvm:18.10.1955
13827	Lainas Kivik. asp.l.	diariointipvm:18.10.1955
13828	Lainas Liuskekeih.kärki	diariointipvm:18.10.1955
13829	Katajaranta Kivik. asp.l.	diariointipvm:18.10.1955
13830	Katajaranta Kivik. asp.l.	diariointipvm:18.10.1955
13831	Kirkonjyrhämä Kivik. asp.l.	diariointipvm:18.10.1955
13832	Kirkonjyrhämä Kivik. asp.l.	diariointipvm:18.10.1955
13833	Kirkonjyrhämä Kivik. asp.l.	diariointipvm:18.10.1955
13834	Nuttula Kivik. asp.l.	diariointipvm:18.10.1955
13835	Kairisniemi Kivik. asp.l.	diariointipvm:18.10.1955
13836	Niskanperä Kivik. asp.l.	diariointipvm:18.10.1955
13870	Kolpene Taltta ja kivikirveen katk.	diariointipvm:17.12.1955
13871	Kolpene Kivikirv. katk.	diariointipvm:17.12.1955
13872	Ranuan tie Kivies. teelmä	diariointipvm:17.12.1955
13874	Kolpene Kiviesine	diariointipvm:19.12.1955
13892	Muurola Tuura	diariointipvm:22.2.1956
13893	Muurola Kirves	diariointipvm:22.2.1956
13958	Sinettä Pohj. tuura	diariointipvm:19.9.1956

13969	Niskanperä Kivik. asp.l.	diariointipvm:4.10.1956
13985	Kolpene Kivik. asp.	diariointipvm:2.11.1956
13986	Katajaranta Kivik. asp.	diariointipvm:2.11.1956
13991	Sinettä Kivik. taltta	diariointipvm:21.11.1956
14000	Oikarainen Piikeihäänk.	diariointipvm:15.12.1956
14002	Linnaniemi Kivik. as.p.löyt.	diariointipvm:17.12.1956
14003	Rytiniemi Kivik. as.p.löyt.	diariointipvm:17.12.1956
14010	Jaukka RN:o 37:3/1 Kivik. as.p.löyt.	diariointipvm:17.12.1956
14011	Olkajärvi, Olkka RN:o 69 Kivik. as.p.löyt.	diariointipvm:17.12.1956
14012	Vikajärvi RN:o 5 Kivik. as.p.löyt.	diariointipvm:17.12.1956
14013	Aittaniemi RN:o 6 Kivik. as.p.löyt.	diariointipvm:17.12.1956
14014	Rinne RN:o 3:4 C Kivik. as.p.löyt.	diariointipvm:17.12.1956
14026	Alajärvi, Kilpelä RN:o 95 Uurrenuija	diariointipvm:17.12.1956
14027	Vanttausjärven Pikkusaari Kivik. as.p.l.	diariointipvm:17.12.1956
14028	Alijärvi, Kilpelä RN:o 95 Kivik. as.p.l.	diariointipvm:17.12.1956
14034	Aartovaara Kivik. as.p.	diariointipvm:17.12.1956
14077	Viirinkangas Kivik. esineitä	diariointipvm:21.1.1957
14087	Patokoski Valinmuotti, nuolenkärki	diariointipvm:6.2.1957
14109	Rinne Kivik. as.p.	diariointipvm:14.3.1957
14110	Puustelli Kivik. as.p.	diariointipvm:14.3.1957
14111	Rytiniemi Kivik. as.p.	diariointipvm:14.3.1957
14112	Antinkenttä Kivik. as.p.	diariointipvm:14.3.1957
14113	Ala-Luusua Kivik. as.p.	diariointipvm:14.3.1957
14114	Lohenoja Kivik. as.p.	diariointipvm:14.3.1957
14115	Juotasjärvi Hioin	diariointipvm:14.3.1957
14116	Yrjölä Kourutaltoa	diariointipvm:14.3.1957
14122	Reikäkivi ja hioin	diariointipvm:2.4.1957
14181	Maununiemi Kivik. asp.löyt.	diariointipvm:30.8.1957
14182	Kaup. Poikilan huvila Kivik. asp.löyt.	diariointipvm:30.8.1957
14183	Tyyniranta RN:o 63:9 Kivik. asp.löyt.	diariointipvm:30.8.1957
14185	Kamsala RN:o 58 Kivik. asp.löyt.	diariointipvm:30.8.1957
14186	Kolpeneen huolt.laitos Kivik. asp.löyt.	diariointipvm:30.8.1957
14189	Haavikko RN:o 35:3 Puinen hirvenpää	diariointipvm:30.8.1957
14278	Rautosaari Kivik. asp.l.	diariointipvm:4.12.1957
14279	Uusitalo Liusketanko	diariointipvm:4.12.1957
14280	Runnali Poikkikirves	diariointipvm:4.12.1957
14281	Heikkilä Liuskekappaleita	diariointipvm:4.12.1957
14282	Tommila Oikokirves	diariointipvm:4.12.1957
14283	Yli-Illi Tuura ja liuskelevy	diariointipvm:4.12.1957
14284	Muurola Tuuran teräpuoli	diariointipvm:4.12.1957
14307	Niska Kiviesineen teelmä	diariointipvm:8.1.1958
14312	Vanhamaa Kivik. asp.l.	diariointipvm:23.1.1958
14336	Viirinkangas Kivik. asp.	diariointipvm:25.3.1958
14337	Kolpene Kivik. asp.	diariointipvm:25.3.1958
14338	Siikaniemi Kivik. asp.	diariointipvm:25.3.1958
14352	Kolpene Tuuran teelmä	diariointipvm:2.6.1958
14353	Väylätie 33 Tuuran teelmä	diariointipvm:2.6.1958
14354	Kolpeneenharju Tuura	diariointipvm:2.6.1958
14358	Sinettä Kourutaltoa	diariointipvm:15.7.1958
14382	Kivik. asp.l.	diariointipvm:7.8.1958

14383	Sinettä Kivik. asp.l.	diariointipvm:7.8.1958
14384	Nampa (Misi) Kivik. asp.l.	diariointipvm:7.8.1958
14385	Nampa (Misi) Kivik. asp.l.	diariointipvm:7.8.1958
14400	Sinettä Tuurankärki	diariointipvm:30.8.1958
14410	Siikaniemi Kivik. asp.	diariointipvm:3.9.1958
14411	Rautiosaari Kivik.asp.	diariointipvm:3.9.1958
14412	Heikkilä Kivik. asp.	diariointipvm:3.9.1958
14413	Yliheikkilä Kivik. asp.	diariointipvm:3.9.1958
14469	Jarkko Kivik. asuinp.	diariointipvm:19.11.1958
14470	Koskela 32 3 Kourutaltoa	diariointipvm:13.11.1958
14654	Hirvas / Illi Tuura	diariointipvm:13.8.1959
14672	Marrasjärvi Tuura	diariointipvm:19.9.1959
14678	Lapin Lääninsairaala El. pääkirves	diariointipvm:25.9.1959
14699	Niskanperä I Kivik. asp.l.	diariointipvm:14.10.1959
14700	Niskanperä 5 Sädekivias. katk.	diariointipvm:14.10.1959
14701	Niskanperä 7a Kivik. asp.l.	diariointipvm:14.10.1959
14702	Vainiola RN:o 18 21 Kivik. asp.l.	diariointipvm:14.10.1959
14703	Niskanperä 9a Kivik. asp.l.	diariointipvm:14.10.1959
14704	Niskanperä 12 Kivik. asp.l.	diariointipvm:14.10.1959
14705	Niittyrinta RN:o 18 35 Kivik. asp.l.	diariointipvm:14.10.1959
14706	Niskanperän kk Kivituura	diariointipvm:14.10.1959
14707	Jarkko Kivik. asp.l.	diariointipvm:14.10.1959
14708	Valajaskoski Kiviesine	diariointipvm:14.10.1959
14709	Turpeenniemi Kivik. asp.l.	diariointipvm:14.10.1959
14754	Kärräniemi Kivikirv.	diariointipvm:26.11.1959
14755	Katajaranta Kivikirv.	diariointipvm:26.11.1959
14756	Matti Heikkinen, Juurakkotie 13 Tuura	diariointipvm:26.11.1959
14757	Lääninsairaala Tuura	diariointipvm:26.11.1959
14758	Narkaus Tuura	diariointipvm:26.11.1959
14760	Rautatieasema Kivik. asp.l.	diariointipvm:26.11.1959
14761	Jouttijärvi Kivik. asp.l.	diariointipvm:26.11.1959
14762	Jouttijärvi Kivik. asp.l.	diariointipvm:26.11.1959
14765	Lääninsairaala Kivik. as.p.kaiv.	diariointipvm:26.11.1959
14780	Viiri Kivikirv.	diariointipvm:4.12.1959
14812	Perunkajärvi Tuura	diariointipvm:18.12.1959
14855	Siikaniemi 3 teelmää	diariointipvm:5.3.1960
14926	Kumpuniemi RN:o 12:7 Asuinpaikkalöytö	diariointipvm:31.8.1960
14927	Yli-Kärrölä RN:o 12:5 Asuinpaikkalöytö	diariointipvm:31.8.1960
14928	Kumpuniemi RN:o 12:7 Asuinpaikkalöytö	diariointipvm:31.8.1960
14929	Kerola Asuinpaikkalöytö	diariointipvm:31.8.1960
14930	Toivola RN:o 25:4 Asuinpaikkalöytö	diariointipvm:31.8.1960
14931	Vaarala Asuinpaikkalöytö	diariointipvm:31.8.1960
14932	Hakala Asuinpaikkalöytö	diariointipvm:31.8.1960
14933	Vainiola 18:21 Asuinpaikkalöytö	diariointipvm:31.8.1960
14934	Siikaniemi Asuinpaikkalöytö	diariointipvm:31.8.1960
14935	Yli-Illi RN:o 43 Asuinpaikkalöytö	diariointipvm:31.8.1960
14936	Myllylampi Kivitalta	diariointipvm:31.8.1960
14937	Turpeenniemi 4 Kivituura	diariointipvm:31.8.1960
14938	Hietavaara Asuinpaikkalöytö	diariointipvm:31.8.1960
14939	Maikkunen Kivituura	diariointipvm:31.8.1960

14940	Maikkunen Asuinpaikkalöytö	diariointipvm:31.8.1960
14996	Piittinen Asuinpaikkalöytö	diariointipvm:14.10.1960
14997	Hänninen Asuinpaikkalöytö	diariointipvm:14.10.1960
15001	Korkalo Asuinpaikkalöytö	diariointipvm:17.10.1960
15002	Kivies. teelmä	diariointipvm:17.10.1960
15003	Ahkiomaantie 14a Asuinpaikkalöytö	diariointipvm:17.10.1960
15004	Ala-Korkalo Asuinpaikkalöytö	diariointipvm:17.10.1960
15005	Korkalo Asuinpaikkalöytö	diariointipvm:17.10.1960
15006	Ala-Korkalo Asuinpaikkalöytö	diariointipvm:17.10.1960
15007	Muurola Asuinpaikkalöytö	diariointipvm:17.10.1960
15008	Muurola Asuinpaikkalöytö	diariointipvm:17.10.1960
15009	Muurola Asuinpaikkalöytö	diariointipvm:17.10.1960
15016	Lääninsairaala Asuinpaikkalöytö	diariointipvm:17.10.1960
15019	Raudanjoki Poikkikirves	diariointipvm:19.10.1960
15222	Asuinpaikkalöytö	diariointipvm:6.10.1961
15223	(Niskanperä 1) Asuinpaikkalöytö	diariointipvm:6.10.1961
15236	Pahtaja (Niskanperä 7) Asuinpaikkalöytö	diariointipvm:14.10.1961
15237	Niittyrauta (Niskanperä 15) Asuinpaikkalöytö	diariointipvm:14.10.1961
15306	Järvensuun talo Kiviesine	diariointipvm:24.11.1961
15307	Kiviniemi Kiviesine	diariointipvm:21.11.1961
15308	Kurkela Kiviesine	diariointipvm:24.11.1961
15309	Narkaus Kiviesine	diariointipvm:24.11.1961
15310	Ojala Kiviesine	diariointipvm:24.11.1961
15502	Korkalon Tapulipelto Asuinpaikkalöytö	diariointipvm:19.9.1962
15662	Koskela (Niskanperä 10) Liuskeveitsi	diariointipvm:24.10.1962
15729	Tursaranta Kv. iskos	diariointipvm:4.12.1962
15730	Ahola Kv. Iskos	diariointipvm:4.12.1962
15731	Juurikkaniemi Kiviesine	diariointipvm:4.12.1962
15750	Korkalon pelto Asuinpaikkalöytö	diariointipvm:8.1.1963
15751	Kolpene Asuinpaikkalöytö	diariointipvm:10.1.1963
16092	Nuoranperä Kivies.	diariointipvm:31.10.1963
16093	Kuusela Kivies.	diariointipvm:31.10.1963
16094	Ahola Asuinpaikkalöytö	diariointipvm:31.10.1963
16095	Lautavaara Asuinpaikkalöytö	diariointipvm:31.10.1963
16096	Lamminvaara Asuinpaikkalöytö	diariointipvm:31.10.1963
16102	Haavikon talo Kvartsi-iskoksia	diariointipvm:12.11.1963
16353	Tolosenkl. Liuskek. ja hioin	diariointipvm:30.9.1964
16395	"Jaatilansuvanto 3" Asuinpaikkalöytö	diariointipvm:3.10.1964
16709	Muurola 3 kiviesinettä	diariointipvm:11.8.1965
16867	Tuura	diariointipvm:29.10.1965
16868	Tuura ja teelmä	diariointipvm:29.10.1965
16900	Nivankylä Tuura	diariointipvm:2.12.1965
16901	Oikarainen Tuura	diariointipvm:2.12.1965
16940	Ala-Koivula Pohj. tasataltta	diariointipvm:11.1.1966
16998	Oikarainen Kiuas ja kvartseja	diariointipvm:18.3.1966
17138	Patokoski Tasataltta	diariointipvm:26.10.1966
17182	Patokoski Tuuran teelmä	diariointipvm:30.12.1966
17264	Sinettä Tuuranteelmä	diariointipvm:10.7.1967
17310	Huhtala Kivikirves	diariointipvm:23.10.1967
17472	Juotasniemi 2 Asuinpaikkalöytö	diariointipvm:27.3.1968

17473	Juotasniemi 4 Asuinpaikkalöytö?	diariointipvm:27.3.1968
17474	Säpsä 2 Asuinpaikkalöytö	diariointipvm:27.3.1968
17475	Kaihuanluusua 1 Kiviesine, sk.liuskekappale	diariointipvm:27.3.1968
17488	Autti 4 Kiviesineen katkelma	diariointipvm:9.4.1968
17491	Ristontie 18 Kivituura	diariointipvm:19.4.1968
17619	Pohtimon lampi 3 poikkitt. kirvestä	diariointipvm:23.7.1968
17633	4 kpl kiviesineitä	diariointipvm:5.9.1968
17787	Muurola Kivikirves	diariointipvm:20.12.1968
17788	Muurola Kivikirves + aines	diariointipvm:20.12.1968
17789	Muurola Kivituura	diariointipvm:20.12.1968
18003	Säpsä N 1 Kaiv.löytöjä	diariointipvm:10.10.1969
18052	Säpsä S Asuinpaikkalöytö	diariointipvm:23.10.1969
18053	Säpsä S III Asuinpaikkalöytö	diariointipvm:23.10.1969
18054	Juotas S 1 Asuinpaikkalöytö	diariointipvm:23.10.1969
18055	Vanttaus Hioin?	diariointipvm:23.10.1969
18100	Säpsä N 2 Kaivauslöytöjä	diariointipvm:31.10.1969
18101	Säpsä N 3 Kaivauslöytöjä	diariointipvm:31.10.1969
18105	Telkkälä Talta	diariointipvm:6.11.1969
18243	Asuinpaikkalöytö	diariointipvm:22.9.1970
18246	Tuura	diariointipvm:23.9.1970
18297	Koskimiehen tontti 3 Kiviesinettä	diariointipvm:1.12.1970
18558	Poikkikirves	diariointipvm:4.1.1972
18641	Asuinpaikkalöytö	diariointipvm:1.2.1972
18875	Löytö	diariointipvm:22.8.1972
18967	Asuinpaikkalöytö	diariointipvm:30.10.1972
18968	Asuinpaikkalöytö	diariointipvm:30.10.1972
18971	Matinmikko Tuuran kärkikatkelma	diariointipvm:8.11.1972
18972	Reikäkivi	diariointipvm:8.11.1972
18998	Asuinpaikkalöytöjä	diariointipvm:10.12.1972
18999	Kivitaltta	diariointipvm:8.12.1972
19370	E-ranta Asuinpaikkalöytöjä	diariointipvm:23.7.1974
19625	Kaitaniemi Tuura, sädekiviliusketta	diariointipvm:23.4.1975
19647	Hiotun kiviesineen kappale	diariointipvm:4.7.1975
19648	Vanha-Niskala Asuinpaikkalöytö (5)	diariointipvm:4.7.1975
19649	Koivumäki Kiviesineen kappale	diariointipvm:4.7.1975
19650	Reikäkivi	diariointipvm:4.7.1975
19651	Vanharanta Löytö (2)	diariointipvm:4.7.1975
19654	Reikäkiviä (3)	diariointipvm:4.7.1975
19807	Kullattu reliefisolki (Salin I)	diariointipvm:12.1.1976
20839	Rantatalo Liuskeveitsi	diariointipvm:21.8.1980
20840	Talvensaari Kivikirves / tuura	diariointipvm:21.8.1980
20994	Tammela Nuor. rautak. kirves	diariointipvm:10.12.1980
21012	Asuinpaikkalöytöjä	diariointipvm:12.1.1981
21307 32	Asuinpaikkalöytöjä	diariointipvm:7.12.1981
21439	Tuura	diariointipvm:22.4.1982
21834	Asuinpaikkalöytöjä	diariointipvm:14.2.1983
21874	Asuinpaikkalöytöjä	diariointipvm:14.4.1983
21875	Palanutta luuta	diariointipvm:14.4.1983
22923	Tuura	diariointipvm:21.10.1985
24032	Jarvensivu Asuinpaikkalöytö	diariointipvm:28.1.1988

24033	Lehtola Asuinpaikkalöytö	diariointipvm:28.1.1988
24034	Asuinpaikkalöytö	diariointipvm:28.1.1988
24035	Maununniemi Asuinpaikkalöytö	diariointipvm:28.1.1988
24036	Harjuanttila Asuinpaikkalöytö	diariointipvm:28.1.1988
24037	Heikkilä Asuinpaikkalöytö	diariointipvm:28.1.1988
24038	Illi Mahd. asuinpaikkalöytö	diariointipvm:28.1.1988
24039	Rinne Asuinpaikkalöytö	diariointipvm:28.1.1988
24040	Ollonen Asuinpaikkalöytö	diariointipvm:28.1.1988
24041	Asuinpaikkalöytö	diariointipvm:28.1.1988
24042	Puokutaipaleenjänkä Löytö	diariointipvm:28.1.1988
24043	Mikkola Mahd. asuinpaikkalöytö	diariointipvm:28.1.1988
24044	Rinne Asuinpaikkalöytö	diariointipvm:28.1.1988
24045	Hookana Asuinpaikkalöytö	diariointipvm:28.1.1988
24046	Poikila Asuinpaikkalöytö	diariointipvm:28.1.1988
24047	Tyyniranta Asuinpaikkalöytö	diariointipvm:28.1.1988
24048	"Partiomaja" Asuinpaikkalöytö	diariointipvm:28.1.1988
24049	Rytiniemi Asuinpaikkalöytö	diariointipvm:28.1.1988
24050	Asuinpaikkalöytö	diariointipvm:28.1.1988
24051	Huhtaniska Asuinpaikkalöytö	diariointipvm:28.1.1988
24052	Siikaniemi Asuinpaikkalöytö	diariointipvm:28.1.1988
24053	Yli-Illi Löytö	diariointipvm:28.1.1988
24054	Ylitalo / Toivola Asuinpaikkalöytö	diariointipvm:28.1.1988
24055	Ylitalo / Maikkunen Asuinpaikkalöytö	diariointipvm:28.1.1988
24056	Kilpelä Asuinpaikkalöytö	diariointipvm:28.1.1988
24057	Kirkonjyrhämä Asuinpaikkalöytö	diariointipvm:28.1.1988
24058	Jouttela Löytö	diariointipvm:28.1.1988
24059	Enivaara Asuinpaikkalöytö	diariointipvm:28.1.1988
24060	Asuinpaikkalöytö	diariointipvm:28.1.1988
24061	Niskala / Kangaspelto Asuinpaikkalöytö	diariointipvm:28.1.1988
24062	Koskela Asuinpaikkalöytö	diariointipvm:28.1.1988
24063	Kätevä Asuinpaikkalöytö	diariointipvm:28.1.1988
24064	Jarkko (Tallijängän keto) Asuinpaikkalöytö	diariointipvm:28.1.1988
24065	Ojala / Kolopuunvaara Asuinpaikkalöytö	diariointipvm:28.1.1988
24066	Asuinpaikkalöytö	diariointipvm:28.1.1988
24067	Kampsala Asuinpaikkalöytö	diariointipvm:28.1.1988
24068	Kampsala Asuinpaikkalöytö	diariointipvm:28.1.1988
24069	Piirittävaara Asuinpaikkalöytö	diariointipvm:28.1.1988
24070	Männistö (Peteri) Asuinpaikkalöytö	diariointipvm:28.1.1988
24071	Niittyrinta Asuinpaikkalöytö	diariointipvm:28.1.1988
24072	Aittaniemi Asuinpaikkalöytö	diariointipvm:28.1.1988
24073	Rinne Asuinpaikkalöytö	diariointipvm:28.1.1988
24074	Jarkko Asuinpaikkalöytö	diariointipvm:28.1.1988
24075	Hätäniemi Mahd. asuinpaikkalöytö	diariointipvm:28.1.1988
24076	Asuinpaikkalöytö	diariointipvm:28.1.1988
24077	Häkkilä Asuinpaikkalöytö	diariointipvm:28.1.1988
24078	Pirttikoski Asuinpaikkalöytö	diariointipvm:28.1.1988
24079	Ahola Asuinpaikkalöytö	diariointipvm:28.1.1988
24080	Sorrontörmä Asuinpaikkalöytö	diariointipvm:28.1.1988
24081	Ylioikarainen Asuinpaikkalöytö	diariointipvm:28.1.1988
24082	Keskioikarainen Asuinpaikkalöytö	diariointipvm:28.1.1988

24083	Mahd. asuinpaikkalöytö	diariointipvm:28.1.1988
24084	Pikku-Rinne Asuinpaikkalöytö	diariointipvm:28.1.1988
24085	Jaatilankorva Asuinpaikkalöytö	diariointipvm:28.1.1988
24086	Srk-talo Asuinpaikkalöytö	diariointipvm:28.1.1988
24087	Stöckel, Jompionniemi Asuinpaikkalöytö	diariointipvm:28.1.1988
24088	Ala-Vinsanselkä Asuinpaikkalöytö	diariointipvm:28.1.1988
24089	Kenttämaa Asuinpaikkalöytö	diariointipvm:28.1.1988
24090	Hietavaara1 Mahd. asuinpaikkalöytö	diariointipvm:28.1.1988
24091	Hietavaara 2 Asuinpaikkalöytö	diariointipvm:28.1.1988
24092	Pahtaoja Asuinpaikkalöytö	diariointipvm:28.1.1988
24093	Tuomijärvi Asuinpaikkalöytö	diariointipvm:28.1.1988
24094	Tuomilampi Asuinpaikkalöytö	diariointipvm:28.1.1988
24095	Lustonj. N Löytö	diariointipvm:28.1.1988
24096	Pahtajan leir. alue Löytö	diariointipvm:28.1.1988
24097	Maununniemi 2 Asuinpaikkalöytö	diariointipvm:28.1.1988
24098	Keinuvuopaja Löytö	diariointipvm:28.1.1988
24099	Kuoharinniemi Asuinpaikkalöytö	diariointipvm:28.1.1988
24100	Tapparaniemi Asuinpaikkalöytö	diariointipvm:28.1.1988
24101	Riitakonranta Asuinpaikkalöytö	diariointipvm:28.1.1988
24102	Jokanlampi Löytö	diariointipvm:28.1.1988
24103	Asuinpaikkalöytö	diariointipvm:28.1.1988
24104	Iso Huhtaniemi 1 Asuinpaikkalöytö	diariointipvm:28.1.1988
24105	Iso Huhtaniemi 2 Asuinpaikkalöytö	diariointipvm:28.1.1988
24106	Pirttiniemi Löytö	diariointipvm:28.1.1988
24107	Kallioniemi Löytö	diariointipvm:28.1.1988
24108	Kalliolahti Löytö	diariointipvm:28.1.1988
24109	"Rauhan satama 1" Asuinpaikkalöytö	diariointipvm:28.1.1988
24110	"Rauhan satama 2" Mahd. asuinpaikkalöytö	diariointipvm:28.1.1988
24111	"Rauhan satama 3" Löytö	diariointipvm:28.1.1988
24112	Srk:n leirikesk. Mahd. asuinpaikkalöytö	diariointipvm:28.1.1988
24113	Löytö	diariointipvm:28.1.1988
24114	Löytö	diariointipvm:28.1.1988
24115	Totonvaara Löytö	diariointipvm:28.1.1988
24116	Tursankangas Löytö	diariointipvm:28.1.1988
24191	Rinne 2 ja 3 Asuinpaikkalöytöjä	diariointipvm:5.5.1988
24454	Asuinpaikkalöytöjä	diariointipvm:31.10.1988
24455	Asuinpaikkalöytöjä	diariointipvm:31.10.1988
24456	Asuinpaikkalöytöjä	diariointipvm:31.10.1988
24457	Pieni Katiskonlampi Mahd. asuinpaikkalöytö	diariointipvm:31.10.1988
24458	Iso Paljakka Mahd. asuinpaikkalöytöjä	diariointipvm:31.10.1988
24462	Asuinpaikkalöytöjä	diariointipvm:7.11.1988
24463	Asuinpaikkalöytöjä	diariointipvm:7.11.1988
24609	Ruskela Asuinpaikkalöytö	diariointipvm:27.2.1989
24610	Nivankangas Asuinpaikkalöytö	diariointipvm:27.2.1989
24611	Aartovaara Asuinpaikkalöytö	diariointipvm:27.2.1989
24612	Marjomaa Asuinpaikkalöytö	diariointipvm:27.2.1989
24613	Asuinpaikkalöytö	diariointipvm:27.2.1989
24614	Juurikkaniemi Asuinpaikkalöytö	diariointipvm:27.2.1989
24615	Kilpelä Asuinpaikkalöytö	diariointipvm:27.2.1989
24616	Niskala Asuinpaikkalöytö	diariointipvm:27.2.1989

24617	Pirttisaari Asuinpaikkalöytö	diariointipvm:27.2.1989
24618	Mahd. asuinpaikkalöytö	diariointipvm:27.2.1989
24619	Lehtomäki Asuinpaikkalöytö	diariointipvm:27.2.1989
24620	Lahenoja Asuinpaikkalöytö	diariointipvm:27.2.1989
24621	Kelloniemi Asuinpaikkalöytö	diariointipvm:27.2.1989
24622	Karila Mahd. asuinpaikkalöytö	diariointipvm:27.2.1989
24623	Löytö	diariointipvm:27.2.1989
24624	Löytö	diariointipvm:27.2.1989
24625	Kontolampi Asuinpaikkalöytö	diariointipvm:27.2.1989
24626	Kenttälähti Asuinpaikkalöytöjä	diariointipvm:27.2.1989
24627	Asuinpaikkalöytö	diariointipvm:27.2.1989
24628	Könkäänvaara Löytö	diariointipvm:27.2.1989
24629	"Luusua" Asuinpaikkalöytö	diariointipvm:27.2.1989
24630	Pirttisaari Asuinpaikkalöytö	diariointipvm:27.2.1989
24631	Rinne Asuinpaikkalöytö	diariointipvm:27.2.1989
24632	Korkearanta Asuinpaikkalöytö	diariointipvm:27.2.1989
24633	Mäntyvaara 534) Asuinpaikkalöytö	diariointipvm:27.2.1989
24634	Kiristäjäselkä Mahd. Lappal. asuinpaikkalöytö	diariointipvm:27.2.1989
24635	Uusilahti Löytö	diariointipvm:27.2.1989
24636	Salmela Asuinpaikkalöytö	diariointipvm:27.2.1989
24637	Perunka Asuinpaikkalöytö	diariointipvm:27.2.1989
24638	Mäntyniemi Asuinpaikkalöytö d	diariointipvm:27.2.1989
24639	Päiväranta Mahd. Lappal. asuinpaikkalöytö	diariointipvm:27.2.1989
24640	Asuinpaikkalöytö	diariointipvm:27.2.1989
24641	Pisiönkangas Asuinpaikkalöytö	diariointipvm:27.2.1989
24642	Asuinpaikkalöytö	diariointipvm:27.2.1989
24643	Löytö	diariointipvm:27.2.1989
24644	"Saari" Löytö	diariointipvm:27.2.1989
24645	"Törmänen" Löytö	diariointipvm:27.2.1989
24646	Asuinpaikkalöytö	diariointipvm:27.2.1989
24647	Asuinpaikkalöytö	diariointipvm:27.2.1989
24648	Purnusaari Mahd. asuinpaikkalöytö	diariointipvm:27.2.1989
24649	Löytö	diariointipvm:27.2.1989
25231	Löytö	diariointipvm:30.11.1989
25232	Löytö	diariointipvm:30.11.1989
25233	Löytö	diariointipvm:30.11.1989
25234	Löytö	diariointipvm:30.11.1989
25235	Löytö	diariointipvm:30.11.1989
25236	Löytö	diariointipvm:30.11.1989
25237	Löytö	diariointipvm:30.11.1989
25238	Löytö	diariointipvm:30.11.1989
25239	Löytö	diariointipvm:30.11.1989
25240	Asuinpaikkalöytö	diariointipvm:30.11.1989
25241	Asuinpaikkalöytö	diariointipvm:30.11.1989
25242	Asuinpaikkalöytö	diariointipvm:30.11.1989
25243	Asuinpaikkalöytö	diariointipvm:30.11.1989
25244	Asuinpaikkalöytö	diariointipvm:30.11.1989
25245	Asuinpaikkalöytö	diariointipvm:30.11.1989
25246	Asuinpaikkalöytö	diariointipvm:30.11.1989
25247	Löytö	diariointipvm:30.11.1989

25248	Asuinpaikkalöytö	diariointipvm:30.11.1989
25249	Löytö	diariointipvm:30.11.1989
25250	Asuinpaikkalöytö	diariointipvm:30.11.1989
25251	Asuinpaikkalöytö	diariointipvm:30.11.1989
25252	Asuinpaikkalöytö	diariointipvm:30.11.1989
25330	Pikku-Paljakka Asuinpaikkalöytö	diariointipvm:17.1.1990
25334	Piirittävaara Asuinpaikkalöytö	diariointipvm:25.1.1990
25374	Sievijärvi Rautakuonaa ym.	diariointipvm:7.3.1990
25375	Sievijärvi Asuinpaikkalöytö	diariointipvm:7.3.1990
25575	Harjuanttila Asuinpaikkalöytö	diariointipvm:2.5.1990
25576	Hirttiöniemi Asuinpaikkalöytö	diariointipvm:2.5.1990
25577	Rinne Asuinpaikkalöytö?	diariointipvm:2.5.1990
25578	Koskenniska Asuinpaikkalöytö	diariointipvm:2.5.1990
25579	Huutola Asuinpaikkalöytö	diariointipvm:2.5.1990
25580	Sierijärvi Asuinpaikkalöytö	diariointipvm:2.5.1990
25581	Alatervo Asuinpaikkalöytö?	diariointipvm:2.5.1990
25582	Metla Asuinpaikkalöytö	diariointipvm:2.5.1990
25583	Ylitalo Asuinpaikkalöytö	diariointipvm:2.5.1990
25584	Hakaluoma Asuinpaikkalöytö, tasatalta	diariointipvm:2.5.1990
25585	Ojala Asuinpaikkalöytö	diariointipvm:2.5.1990
25586	Lehtoaho Asuinpaikkalöytö	diariointipvm:2.5.1990
25587	Pitkäniemi Asuinpaikkalöytö	diariointipvm:2.5.1990
25588	Seutulanharju Asuinpaikkalöytö	diariointipvm:2.5.1990
25589	Lautavaara Asuinpaikkalöytö	diariointipvm:2.5.1990
25590	Ylitervo Asuinpaikkalöytö	diariointipvm:2.5.1990
25591	Sinettäjärvi Löytö?	diariointipvm:2.5.1990
25592	Könkäänvaara Löytö?	diariointipvm:2.5.1990
25593	Kaaponlammi 1 Kvartsilouhoksia	diariointipvm:2.5.1990
25594	Ketavaara Asuinpaikkalöytö	diariointipvm:2.5.1990
25595	Rantahanni Asuinpaikkalöytö	diariointipvm:2.5.1990
25596	Rautapaikka Asuinpaikkalöytö	diariointipvm:2.5.1990
25597	Rantatörmänen Asuinpaikkalöytö?	diariointipvm:2.5.1990
25598	Muuskonniemi Asuinpaikkalöytö	diariointipvm:2.5.1990
25599	Pirttikoski Löytö	diariointipvm:2.5.1990
25600	Raitala Löytö	diariointipvm:2.5.1990
25601	Mäenrinne Löytö	diariointipvm:2.5.1990
25709	Jokkavaara Asuinpaikkalöytö	diariointipvm:25.7.1990
26057	Piirittävaara Asuinpaikkalöytö	diariointipvm:5.12.1990
26304	Niskanperä Riihelä Nuolenkärki	diariointipvm:21.5.1991
26519	Oikarainen Liuskesaha	diariointipvm:9.8.1991
26520	Ketola Kiviniemi Taltta	diariointipvm:9.8.1991
26521	Kiviesine	diariointipvm:9.8.1991
26522	Kiviesine	diariointipvm:9.8.1991
26523	Pahtaja Asuinpaikkalöytö	diariointipvm:9.8.1991
26524	Kolpene Asuinpaikkalöytö	diariointipvm:9.8.1991
26525	Ylioikarainen Asuinpaikkalöytö	diariointipvm:9.8.1991
26526	Piirittävaara Asuinpaikkalöytö	diariointipvm:9.8.1991
26527	Tapparaniemi Asuinpaikkalöytö	diariointipvm:9.8.1991
26528	Vanttausjärvi Pikkusaari Kivikautinen löytöpaikka	diariointipvm:9.8.1991
26529	Vanttausjärvi Sattaniemi Asuinpaikkalöytö	diariointipvm:9.8.1991

26530	Vanttausjärvi Isosaari NW Asuinpaikkalöytö	diariointipvm:9.8.1991
26531	Vanttausjärvi Isosaari NE Asuinpaikkalöytö	diariointipvm:9.8.1991
26532	Tekojärvi Murkunharju SW Kivikautinen löytöpaikka	diariointipvm:9.8.1991
26533	Pikku Hirvasjärvi Asuinpaikkalöytö?	diariointipvm:9.8.1991
26534	Purunkajärvi Järvikangas Asuinpaikkalöytö?	diariointipvm:9.8.1991
26535	Sierijärvi Maununiemi Asuinpaikkalöytö	diariointipvm:9.8.1991
26536	Kuolajärvi Asuinpaikkalöytö	diariointipvm:9.8.1991
26537	Ojala Asuinpaikkalöytö	diariointipvm:9.8.1991
26538	Tollosaari 2 Asuinpaikkalöytö?	diariointipvm:9.8.1991
26539	Hanhikoski Asuinpaikkalöytö?	diariointipvm:9.8.1991
26540	Pirttivaara 1 Asuinpaikkalöytö?	diariointipvm:9.8.1991
26541	Hietajärvi SW Asuinpaikkalöytö?	diariointipvm:9.8.1991
26542	Keihäslampi N Asuinpaikkalöytö?	diariointipvm:9.8.1991
26543	Nivankylä Heteoja Kivikautinen löytöpaikka	diariointipvm:9.8.1991
26610	Jokkavaara Asuinpaikkalöytö	diariointipvm:26.9.1991
26780	Kotijänkä Asuinpaikkalöytö	diariointipvm:1.11.1991
26964	Rompasaari Irtolöytö, hevosenkenkäsolki	diariointipvm:13.1.1992
27238	Piirittävaara Rovaniemen tuuran teelmä	diariointipvm:23.9.1992
28106	Niemelä Tuura	diariointipvm:9.12.1993
28342	Kivikaudentie 29 Liuskekeihäänkärki	diariointipvm:4.8.1994
28343	Talmela Tuuran karkikatkelma	diariointipvm:4.8.1994
28344	Isonlahdenniemi Tuuran karkikatkelma	diariointipvm:4.8.1994
28345	Hetemäki Tuura	diariointipvm:4.8.1994
28346	Tervakarinvaaara Kivitaltta	diariointipvm:4.8.1994
28347	Lampela Liuskekeihäänkärjen katkelma	diariointipvm:4.8.1994
28348	Hiltunen Tuura	diariointipvm:4.8.1994
28349	Venejärvi Tuura	diariointipvm:4.8.1994
28350	Suvanto (Körkkö 1) Tuuran katkelma	diariointipvm:4.8.1994
28351	Vuopaja Kivikirves	diariointipvm:4.8.1994
28352	1-15 Kangasharju Asuinpaikkalöytö	diariointipvm:4.8.1994
28358	Myllynoja Pronssinen riipuskoru	diariointipvm:4.8.1994
28886	Ala-Kuohunki Pohjalainen tasataltta	diariointipvm:20.9.1995
29615	1-162 Hietavaara Kk. ja saamelais.aspl.	diariointipvm:22.8.1996
30223	Metsäntutkimuslaitos Asuinpaikkalöytöjä	diariointipvm:21.5.1997
30224	Tapulinpelto Asuinpaikkalöytöjä	diariointipvm:21.5.1997
30225	Koskenkylän ala-aste Tuuran katkelma	diariointipvm:21.5.1997
30226 1-3	Kenttälä Asuinpaikkalöytöjä	diariointipvm:21.5.1997
30227 1-8	Heikkilä Asuinpaikkalöytöjä	diariointipvm:21.5.1997
30228 1-12	Lehtomäki Asuinpaikkalöytöjä	diariointipvm:21.5.1997
30229	Hietavaara 1 Palanutta luuta	diariointipvm:21.5.1997
30230	Isojärvi Tuuran teelmä	diariointipvm:21.5.1997
30231 1-3	Lehtola Palanutta luuta ym.	diariointipvm:21.5.1997
30232 1-5	Hirvaslampi Kvartsia	diariointipvm:21.5.1997
30233	Alimmainen Liinastlampi Kvartsia	diariointipvm:21.5.1997
30234 1-20	Keskioikarainen Asuinpaikkalöytöjä ym.	diariointipvm:21.5.1997
30235 1-3	Koskipirtti Asuinpaikkalöytöjä	diariointipvm:21.5.1997
30236	Sukulanrakka Liuske-esineen katkelma	diariointipvm:21.5.1997
30237	Venejärvi Kvartsia	diariointipvm:21.5.1997
30238	Venejärvi Liuskekirves	diariointipvm:21.5.1997
30239	Venejärvi Liuskekirves	diariointipvm:21.5.1997

30240	Salla Punaliusketalta	diariointipvm:21.5.1997
30241 1-4	Annankatu Asuinpaikkalöytöjä	diariointipvm:21.5.1997
30242	Aitankiniemi Kiviesineen katkelma	diariointipvm:21.5.1997
30243 1-7	Häkinvaara Asuinpaikkalöytöjä	diariointipvm:21.5.1997
30244 1-2	Mäntyvaara Liuske-esine, kvartsia	diariointipvm:21.5.1997
30245 1-2	Golfkentän monttu Kvartsia	diariointipvm:21.5.1997
30246 1-2	Kolpene Asuinpaikkalöytöjä	diariointipvm:21.5.1997
30247 1-5	Jokkavaara Asuinpaikkalöytöjä	diariointipvm:21.5.1997
30248	Lähteentie W Kvartsia	diariointipvm:21.5.1997
30249	Ollila Kvartsia	diariointipvm:21.5.1997
30250	Kotipiha Liusketalta	diariointipvm:21.5.1997
30251	Ylitalo/Maikkunen Liuske-esineen teelmä	diariointipvm:21.5.1997
30252 1-3	Puistola Asuinpaikkalöytöjä	diariointipvm:21.5.1997
30253 1-9	Vaarala Asuinpaikkalöytöjä	diariointipvm:21.5.1997
30254 1-8	Matkavaara Kvartsia	diariointipvm:21.5.1997
30255 1-6	Navettalampi Asuinpaikkalöytöjä	diariointipvm:21.5.1997
30256 1-38	Alalampi 1 Asuinpaikkalöytöjä	diariointipvm:21.5.1997
30257 1-11	Jokilamminkangas 1 Asuinpaikkalöytöjä	diariointipvm:21.5.1997
30258 1-20	Jokilamminkangas 2 Asuinpaikkalöytöjä	diariointipvm:21.5.1997
30259 1-2	Alalampi 2 Kvartsia	diariointipvm:21.5.1997
30260	Seurakuntatalo Palanutta luuta	diariointipvm:21.5.1997
30261 1-2	Aatunsilja 1 Asuinpaikkalöytöjä	diariointipvm:21.5.1997
30262	Aatunsilja 3 Kvartsia	diariointipvm:21.5.1997
30263 1-103	Leistonjätkä Asuinpaikkalöytöjä	diariointipvm:21.5.1997
30438	Ollonen Asuinpaikkalöytöjä	diariointipvm:8.10.1997
30439	Suvanto Asuinpaikkalöytöjä	diariointipvm:8.10.1997
30482	Tikkasenkari Tuura	diariointipvm:14.10.1997
31499	Virranniemi Tuura	diariointipvm:3.8.1999
31929	Puistola Asuinpaikkalöytöjä	diariointipvm:10.1.2000
32484 1-4	Pahtaja Asuinpaikkalöytöjä	diariointipvm:12.2.2001
32485 1-4	Pahtaja Asuinpaikkalöytöjä	diariointipvm:12.2.2001
32532 1-4	Niskala/Kangaspelto Asuinpaikkalöytöjä	diariointipvm:2.4.2001
32533 1-3	Ojala Asuinpaikkalöytöjä	diariointipvm:2.4.2001
32534 1-23	Lehtomäki Asuinpaikkalöytöjä	diariointipvm:2.4.2001
32535 1-2	Jätkälä Asuinpaikkalöytöjä	diariointipvm:2.4.2001
32536 1-4	Keskioikarainen Asuinpaikkalöytöjä	diariointipvm:2.4.2001
32537	Hietavaara 2 Tuura	diariointipvm:2.4.2001
32538 1-6	Kampsajoki E/Alalampi 1 Asuinpaikkalöytöjä	diariointipvm:2.4.2001
32905 1-3	Kenttälä Kvartsia	diariointipvm:8.11.2001
32906 1-12	Koskenniska Asuinpaikkalöytöjä	diariointipvm:8.11.2001
32907 1-37	Ojala Asuinpaikkalöytöjä	diariointipvm:8.11.2001
32908 1-11	Jokkavaara Asuinpaikkalöytöjä	diariointipvm:8.11.2001
32909 1-2	Koukunniemi Kvartsia	diariointipvm:8.11.2001
33666	Säippäniemi Asuinpaikkalöytöjä	diariointipvm:24.2.2003
33667 1-2	Poojoki Asuinpaikkalöytöjä	diariointipvm:24.2.2003
33668	Pitkänloukon suu Kvartsia	diariointipvm:24.2.2003
34351 1-9	Kenttälähti Asuinpaikkalöytöjä	diariointipvm:10.2.2004
34352 1-5	Kantojärvi Asuinpaikkalöytöjä	diariointipvm:10.2.2004
34353	Poroharju 1 Hioimen katkelma	diariointipvm:10.2.2004
34354 1-2	Poroharju 2 Kvartsia	diariointipvm:10.2.2004

35023	Marttiini Kaitataltta	diariointipvm:28.2.2005
35958	Pikkurakka Asuinpaikkalöytöjä	diariointipvm:22.9.2006
35959	Pikkurakka Asuinpaikkalöytöjä	diariointipvm:22.9.2006
35960	Maunuvaara Asuinpaikkalöytöjä	diariointipvm:22.9.2006
35961	Könkäänvaara Asuinpaikkalöytöjä	diariointipvm:22.9.2006
35962	Pimiälampi Asuinpaikkalöytöjä	diariointipvm:22.9.2006
35963	Leirintäalue Asuinpaikkalöytöjä	diariointipvm:22.9.2006
36914	Oinas Tuuran katkelma	diariointipvm:16.10.2007
36926 1-8	Siirtola Kiviesineitä	diariointipvm:19.10.2007
36935 1-10	Ollonen Asuinpaikkalöytöjä	diariointipvm:23.10.2007
36955	Tuominiemi Iskoksia	diariointipvm:25.10.2007
37188	Haukkajärvi Kvartsia	diariointipvm:11.1.2008
37189	Ristijärvi Kvartsikaavin	diariointipvm:11.1.2008
37496 1-3	Vikaköngäs Asuinpaikkalöytöjä	diariointipvm:7.11.2008
38700 1-2	Kenttä Taltta, liuske-esine	diariointipvm:9.3.2011
38701	Kolpeneenharju Liuskehioin	diariointipvm:9.3.2011
38702	Ojanperä Alkeellinen taltta	diariointipvm:9.3.2011
38703	Ounasmetsä Nuolenkärki	diariointipvm:9.3.2011
38704	Vitikka Hioimen katkelma	diariointipvm:9.3.2011
38705	Vainiola Tuura	diariointipvm:9.3.2011
38712	Hiidenoja Tuura	diariointipvm:9.3.2011
38713	Paavalniementie Tuura	diariointipvm:9.3.2011
38714 1-3	Neitilä 7 Asuinpaikkalöytöjä	diariointipvm:9.3.2011
38726 1-3	Pahtaja Asuinpaikkalöytöjä	diariointipvm:9.3.2011
38727 1-3	Huutola Asuinpaikkalöytöjä	diariointipvm:9.3.2011
38728 1-9	Vinnari a (W) Asuinpaikkalöytöjä	diariointipvm:9.3.2011
38729 1-2	Hietavaara/Ylitalo/Maikkunen Asuinpaikkalöytöjä	diariointipvm:9.3.2011
38730 1-30	Ojala Asuinpaikkalöytöjä	diariointipvm:9.3.2011
38732	Jokkavaara Asuinpaikkalöytöjä	diariointipvm:9.3.2011
38733 1-4	Vaarala Asuinpaikkalöytöjä	diariointipvm:9.3.2011
38734 1-11	Antinkorva 1 Asuinpaikkalöytöjä	diariointipvm:9.3.2011
38735 1-17	Pahaoja Asuinpaikkalöytöjä	diariointipvm:9.3.2011
38736 1-4	kotijänkä Asuinpaikkalöytöjä	diariointipvm:9.3.2011
38737 1-2	Tapparanniemi Asuinpaikkalöytöjä	diariointipvm:9.3.2011
38738 1-2	Riitakaranta Asuinpaikkalöytöjä	diariointipvm:9.3.2011
38739 1-2	Karisalmi 2 Kvartsia	diariointipvm:9.3.2011
38740 1-13	Alalampi 1 Asuinpaikkalöytöjä	diariointipvm:9.3.2011
38741 1-2	Alalampi 1 Asuinpaikkalöytöjä	diariointipvm:9.3.2011
38742 1-3	Jokilamminkangas 1 Asuinpaikkalöytöjä	diariointipvm:9.3.2011
38743 1-2	Illinallas Asuinpaikkalöytöjä	diariointipvm:9.3.2011
38744 1-6	Häkinvaara 2 Asuinpaikkalöytöjä	diariointipvm:9.3.2011
38745 1-8	Männikkö Asuinpaikkalöytöjä	diariointipvm:9.3.2011
38746 1-4	Taivaankaarenmukka Asuinpaikkalöytöjä	diariointipvm:9.3.2011
38747	Kylmävaara Länsi 1 Asuinpaikkalöytöjä	diariointipvm:9.3.2011
38748 1-3	Nuoralampi 1 Asuinpaikkalöytöjä	diariointipvm:9.3.2011
38749 1-2	Nuoralampi 2 Asuinpaikkalöytöjä	diariointipvm:9.3.2011
38750 1-7	Nuoralampi 3 Asuinpaikkalöytöjä	diariointipvm:9.3.2011
38751	Unhola Asuinpaikkalöytöjä	diariointipvm:9.3.2011
38752 1-3	Pirttivaara Luode Asuinpaikkalöytöjä	diariointipvm:9.3.2011
38753 1-2	Könkäänsaari E Asuinpaikkalöytöjä	diariointipvm:9.3.2011

38754 1-2	Pikku Kaihua Asuinpaikkalöytöjä	diariointipvm:9.3.2011
38755	Kakarivaara Asuinpaikkalöytöjä	diariointipvm:9.3.2011
38756	Haapaniemi Asuinpaikkalöytöjä	diariointipvm:9.3.2011
38757	Nuljuvaara Asuinpaikkalöytöjä	diariointipvm:9.3.2011
38758 1-5	Jokanjänkä 1 Asuinpaikkalöytöjä	diariointipvm:9.3.2011
38759 1-8	Jokanjänkä 2 Asuinpaikkalöytöjä	diariointipvm:9.3.2011
38760 1-15	Kivalovaara Asuinpaikkalöytöjä	diariointipvm:9.3.2011
38761	Taikinapalo Kvartsikaavin?	diariointipvm:9.3.2011
38762 1-4	Ala-Uurtamo S Taltan katkelma, kvartsia, palanutta luuta	diariointipvm:9.3.2011
38763	Jouttikangas Asuinpaikkalöytöjä	diariointipvm:9.3.2011
38764	Kalliovaara 6 Asuinpaikkalöytöjä	diariointipvm:9.3.2011
38765 1-3	Kalliovaara 7 Asuinpaikkalöytöjä	diariointipvm:9.3.2011
38766	Kalliovaara 9 Asuinpaikkalöytöjä	diariointipvm:9.3.2011
38767	Vammavaara NW Asuinpaikkalöytöjä	diariointipvm:9.3.2011
38813	Juotasjärvi Taltta	diariointipvm:10.5.2011
38855	Taivaankaaren nurkka Asuinpaikkalöytöjä	diariointipvm:24.8.2011
38856	Männikkö Asuinpaikkalöytöjä	diariointipvm:24.8.2011

2. TULOSTEN TARKASTELU JA JOHTOPÄÄTÖKSET

2.1. Kohteiden luokittelutaulukko

Seuraavassa taulukossa kohteet on järjestetty seuraavien ominaisuuksien mukaan:

Järjestysnumero

Nimi Reiska-nimi

Tyyppi kohdetyyppi

Luokittelu	esihistoriallinen muinaisjäänös lk 1-3	ME 1,ME 2,ME 3
	hist. ajan muinaisjäänös lk. 1-3	MH 1,MH 2,MH 3
	ajoitamaton muinaisjäänös	MA 1,MA 2,MA 3
	kulttuuriperintökohde lk. 1-3	KP 1,KP 2,KP 3
	sotahistoriallinen kohde lk. 1-3	SH 1,SH 2,SH 3
	rakennusperintökohde lk. 1-3	RP 1,RP 2,RP 3

Luokat 1 – 3 ovat peräisin Museoviraston käyttämästä muinaisjäänösluokituksesta, jossa 1 = valtakunnallisesti merkittävä, kaikissa olosuhteissa turvattava.

2 = kohteen arvon selvittäminen vaatii tarkempia tutkimuksia.

3 = tuhoutunut tai tutkittu muinaisjäänös, joka ei ole enää rauhoitettu.

Museoviraston luokittelu ei sovellu sellaisenaan taulukon kohteille. Lähinnä luokittelussa on pyritty arvioimaan kohteen kuntoa siten, että 1 on paras ja 3 huonoin.

Pinta-ala (ha)

Kasvatusluokka

aukea	0
taimikko	10
nuori kasvatusmetsä	20
varttunut kasvatusmetsä	30
uudistuskypsä metsä	40
uudistusvaihe	50
erirakenteinen metsä	60
kitumaa / joutomaa	70

Löytötapa	uusi löytö	U
	muinaisjäänösrekisteri	M
	sutigis tietokanta	S
	reiska tietokanta	R
	peruskartalla	P
	vanhat kartat	V
	muu arkistolähde	A
	haastattelu	H

	Nimi	Tyyppi	Luokittelu	Lkm	Pinta- ala (ha)	Kasvatuslk.	Löytötapa	x (i)	y (p)	Reiska no
1	Poroharju 3	Kivikautinen asuinpaikka	ME2	1	1	20	M	3452336	7343809	137704
2	Poroharju 4	Kivikautinen asuinpaikka	ME2	1	1	20	M	3452118	7343997	137712
3	Pikku-palj akka	Kivikautinen asuinpaikka	ME2	1	0,5	30	M	3469451	7361314	137849
4	Pieni Katiskonlampi	Kivikautinen asuinpaikka	ME2	1	0,1	30	M	3468265	7359158	137973
5	Pieni Toramojärvi	Kivikautinen asuinpaikka	ME2	1	0,5	30	S	3447450	7401420	139053
6	Alimmainen Liinastens- lampi	Kivikautinen löytöpaikka	ME2	1	0,1	20	M	3477533	7406326	139467
7	Keihäslampi N	Kivikautinen löytöpaikka Suorakaiteen muotoinen kivila- tomus	ME2	1	0,1	30	S	3474929	7405910	139516
8	Taikinapalo		ME2	1	0,2	30	M	3481982	7414409	139758
9	Ala-Naarma 1	Kivikautinen löytöpaikka	ME2	1	0,2	30	M	3482018	7414486	139776
10	Säippäniemi	Kivikautinen asuinpaikka	ME2	1	1	30	M	3480660	7415337	140003
11	Hirvasjoki	Pyyntikuoppa	MA2	1	0,1	30	S	3473196	7406371	138422
12	Poroharju 1	Pyyntikuoppa	MA2	3	0,5	10	M	3452823	7344406	137737
13	Särkilampi	Pyyntikuoppa	MA2	1	0,1	20	M	3467564	7361289	137824
14	Särkikangas 2	Pyyntikuoppa	MA2	1	0,1	30	M	3468249	7361700	137828
15	Hylkyvaara 1	Pyyntikuoppa	MA2	1	0,1	30	M	3469962	7361689	137845
16	Hylkyvaara 3	Pyyntikuoppa	MA2	1	0,1	30	M	3469211	7361335	137852
17	Hylkyvaara 4	Pyyntikuoppa	MA2	1	0,1	30	M	3468938	7361640	137858
18	Hylkyvaara 5	Pyyntikuoppa	MA2	1	0,1	30	M	3468665	7361838	137831
19	Paljakkavaara	Pyyntikuoppa	MA2	1	0,1	0	U	3468972	7361962	137838
20	Jäkäläkangas 2	Pyyntikuoppa	MA2	1	0,1	40	U	3454842	7348304	137915
21	Kakarivaara	Pyyntikuoppa	MA2	1	0,1	10	M	3453184	7353610	137949
22	Ulkuvaara	Pyyntikuoppa	MA2	1	0,1	40	M	3454219	7352378	137951
23	Aitavaara 1	Pyyntikuoppa	MA2	4	1	30	S	3472433	7405782	138408
24	Aitavaara 2	Pyyntikuoppa	MA2	1	0,5	30	U	3472439	7405764	138412

25	Linastenoja	Pyyntikuoppa	MA2	1	0,1	30	M	3476332	7405587	139511
26	Pikku Hirvaslampi	Pyyntikuoppa	MA2	1	0,1	30	M	3482594	7405993	139562
27	Pikku Hirvasjärvi	Pyyntikuoppa	MA2	1	0,1	30	M	3481966	7406640	139570
28	Ala-Naarma etelä	Pyyntikuoppa	MA2	1	0,2	40	M	3482781	7413802	139853
29	Pyhäniemi pohjoinen	Pyyntikuoppa	MA2	1	0,2	30	S	3477401	7416608	140122
30	Hautajärvi 1	Seita	MH2	1	0,1	30	S	3481506	7410243	139581
31	Hautajärvi 2	Seita	MH2	1	0,1	30	S	3481499	7410258	139591
32	Syvälampi 3	Seita	MH2	1	0,2	30	S	3480966	7414279	139903
33	Syvälampi 4	Seita	MH2	1	0,2	30	S	3481056	7414195	139944
34	Ylänaarma 4	Seita	MH2	1	0,2	30	S	3480877	7414918	139994
35	Ylänaarma 8	Seita uusi	KP2	1	0,1	40	U	3478361	7417440	140890
36	Pyhäjärvi 2	Seita	MH2	1	0,2	20	S	3478776	7415207	140032
37	Pyhäjärvi 3	Seita	MH2	1	0,2	40	S	3478433	7415331	140047
38	Pyhäjärvi 7	Seita(uudehkoja)	KP2	2	0,2	20	S	3477642	7416085	140102
39	Pyhäjärvi SE	Seita	MH2	1	0,2	30	S	3477301	7416705	140165
40	Pyhäjärvi 14	Seita	MH2	1	0,2	30	S	3477105	7417044	140222
41	Kivalonaapa 1	Merkkipetäjä	KP2	1	0,5	40	U	3454020	7346638	137905
42	Kivalonaapa 2	Merkkipetäjä	KP2	1	0,5	40	U	3454005	7346628	137913
43	Ahmakuusikko	Pilkkapuu	KP2	1	0,1	30	S	3415443	7379086	138192
44	Kantolahden lamu	Pilkkapuu	KP2	1	0,1	30	U	3418474	7366789	138336
45	Hietikko 2	Pilkkapuu	KP2	1	0,1	0	U	3475382	7388826	139320
46	Kypärälampi 1	Pilkkapuu	KP2	1	0,1	60	S	3485069	7409925	139684
47	Kypärälampi 2	Pilkkapuu	KP2	1	0,1	60	U	3485095	7409811	139689
48	Kypärälampi 3	Pilkkapuu	KP2	1	0,1	60	S	3485206	7409685	139742
49	Kypärälampi 4	Pilkkapuu	KP2	1	0,1	30	S	3485115	7409400	139743
50	Kypärälampi 5	Pilkkapuu	KP2	1	0,1	30	S	3485118	7409395	139745
51	Ylänaarma 2	Pilkkapuu	KP2	1	0,2	30	S	3481201	7414856	139983
52	Ala-Naarma 3	Pilkkapuu	KP2	1	0,1	40	S	3483235	7413942	139783
53	Ala-Naarma 4	Pilkkapuu	KP2	1	0,1	30	S	3483264	7413911	139791
54	Syvälampi 1	Pilkkapuu	MH2	1	0,2	30	S	3480967	7414265	139877
55	Syvälampi 5	Pilkkapuu	KP2	1	0,2	60	S	3480798	7414374	139950
56	Syvälampi 7	Pilkkapuu	KP2	1	0,2	60	U	3480817	7414387	139953
57	Ylänaarma 1	Pilkkapuu	KP2	1	0,2	0	S	3480797	7414707	139982
58	Ylänaarma 10	Pilkkapuu	KP2	2	0,2	40	S	3478497	7417211	140948
59	Ylänaarma 11	Pilkkapuu	MH2	1	0,2	40	S	3478734	7417407	140949

60	Pyhäjärvi 6	Pilkkapuu	KP2	1	0,2	60	S	3478104	7415869	140083
61	Pyhäjärvi 8	Pilkkapuu	KP2	1	0,2	20	S	3477620	7416084	140105
62	Pyhäjärvi11	Pilkkapuu	KP2	1	0,2	30	S	3477291	7416724	140182
63	Pyhäjärvi12	Pilkkapuu	KP2	1	0,2	30	S	3477280	7416728	140183
64	Pyhäjärvi13	Pilkkapuu	MH2	1	0,2	40	S	3477329	7416723	140184
65	Pyhäjärvi 17	Pilkkapuu	KP2	1	0,2	60	S	3476729	7416867	140234
66	Pyhäjärvi 18	Pilkkapuu	KP2	1	0,2	30	S	3476522	7416895	140238
67	Pyhäjärvi 19	Pilkkapuu	KP2	1	0,2	30	S	3476410	7416987	140240
68	Hautajärvi 3	Konttipuu	KP2	1	0,1	30	U	3481504	7410273	139594
69	Ala-Naarma 5	Uttu	KP2	1	0,1	30	S	3483954	7413921	139822
70	Syvälampi 2	Konttipuu	KP2	1	0,2	30	U	3480970	7414269	139902
71	Syvälampi 6	Konttipuu	KP2	1	0,2	60	U	3480757	7414390	139952
72	Ylänaarma 7	Konttipuu	KP2	1	0,2	30	U	3480212	7415475	140009
73	Pyhäjärvi 1	Konttipuu	KP2	1	0,2	20	U	3479071	7415106	140029
74	Pyhäjärvi 4	Uttu	KP2	1	0,2	60	S	3478140	7415791	140070
75	Pyhäjärvi 5	Uttu	KP2	1	0,2	60	S	3478165	7415797	140081
76	Pyhäjärvi 10	Uttu	KP2	1	0,2	30	S	3477392	7416673	140124
77	Pyhäjärvi 15	Uttu	KP2	1	0,2	40	U	3476819	7416646	140231
78	Pyhäjärvi 16	Uttu	KP2	1	0,2	40	U	3476805	7416660	140232
79	Pyhäjärvi 20	Uttu	KP2	1	0,2	30	S	3476377	7417011	140262
80	Raanseljänloma 2	Hiilimiilu	MH2	8	1	20	S	3473019	7393432	138863
81	Purnukangas	Tervahauta	KP2	1	0,2	40	S	3480253	7391014	140952
82	Venejoki	Kämpä jäännös	KP2	2	1	30	U	3435831	7361884	135982
83	Reutuvaara 1	Kämpä jäännös	KP2	2	0,5	30	S	3435492	7362620	136019
84	Konttirakka 1	Talli jäännös	KP2	2	2	30	S	3437811	7367481	136113
85	Konttirakka 2	Kellari	KP2	2	2	30	S	3437785	7367399	136114
86	Viitavaara	Kämpä jäännös	KP2	1	0,2	30	S	3433490	7364570	137361
87	Rapalampi 1	Kämpä jäännös	KP2	5	2	30	S	3476209	7392888	137391
88	Rapalampi 2	Kämpä jäännös	KP2	5	2	30	S	3476178	7392882	137394
89	Rapalampi 3	Kämpä jäännös	KP2	5	2	30	S	3476107	7392961	137407
90	Rapalampi 4	Kämpä jäännös	KP2	5	2	30	S	3476116	7393005	137415
91	Rapalampi 5	Kämpä jäännös	KP2	5	2	30	S	3476133	7393011	137422
92	Palo-Korvavaara	Kämpä jäännös	KP2	1	0,1	20	S	3466341	7382713	137467
93	Piironlampi	Kämpä jäännös	KP2	1	0,1	20	H	3466735	7381562	137469
94	Vaattunkilampi	Kämpä jäännös	KP2	1	0,1	40	S	3464238	7389735	137472

95	Kaivo-Kulusjoki	Kämpä jäännös	KP2	1	0,5	30	S	3468256	7380487	137475
96	Vitsavaara	Kämpä jäännös	KP2	2	0,5	30	S	3471783	7377729	137511
97	Karisma-aapa	Kämpä jäännös	KP2	2	1	20	S	3476038	7375095	137521
98	Sadinmaanoja	Kämpä jäännös	KP2	2	1	20	S	3464210	7379564	137670
99	Kulusselkä	Kämpä jäännös	KP2	2	0,5	40	S	3474998	7376844	137684
100	Palokorkia	Kämpä jäännös	KP2	2	1	30	S	3489759	738186	137693
101	Itäoja	Kämpä jäännös	KP2	1	0,1	20	S	3488220	7383546	137699
102	Poroharju 8	Kellari	KP2	1	0,1	10	U	3452915	7343941	137718
103	Särkikaisto	Kämpä jäännös	KP2	1	0,1	30	U	3467378	7361433	137806
104	Huppalampi	Kämpä jäännös	KP2	3	1	30	S	3457952	7348909	137887
105	Saunakivalo	Kämpä jäännös	KP2	2	1	30	U	3454987	7348909	137890
106	Mykänmaa	Rakennusjäännös	KP2	1	0,5	20	U	3453984	7356434	137899
107	Sulaoja	Kämpä jäännös	KP2	2	0,5	30	U	3449568	7348768	137914
108	Tuiskukivalo	Kämpä jäännös	KP2	2	0,2	40	S	3454612	7344640	137919
109	Lintuaapa	Kämpä jäännös	KP2	1	0,5	20	S	3450433	7349059	137920
110	Yliulkujärvi	Pitkospuut	KP2	1	1	40	U	3453453	7352287	137953
111	Koivukivalo	Kämpä jäännös	KP2	1	1	30	S	3464880	7353142	137963
112	Neloskämpä	Kämpä jäännös	KP2	1	0,5	20	S	3467412	7353822	137968
113	Ahvenlampi 1	Kämpä jäännös	KP2	1	0,2	20	U	3467258	7358475	137974
114	Ahvenlampi 2	Kämpä jäännös	KP2	1	0,5	20	U	3467221	7358413	137976
115	Mäsänulkki	Kellari	KP2	1	0,1	20	S	3432605	7359151	138002
116	Pirula	Kämpä jäännös	KP2	2	1	30	S	3430529	7360527	138005
117	Hirsimaa	Kämpä jäännös	KP2	1	0,3	40	S	3432191	7367196	138014
118	Paloinoja	Kämpä jäännös	KP2	5	1	20	S	3433207	7366060	138015
119	Kursunkioja	Huoltotie	KP2	1	1	40	S	3438326	7368442	138033
120	Reutujoki	Silta	KP2	5	0,5	30	U	3434354	7362959	138054
121	Hanhisuo	Parkkauspuikki	KP2	2	0,1	40	U	3480623	7355033	138083
122	Kauppijärvi	Kämpä jäännös	KP2	1	0,1	30	U	3480306	7355147	138084
123	Kuohungin pääpirtti	Rakennus	KP2	9	1	40	S	3472860	7357233	138098
124	Katuvaara	Lentokenttä	KP2	1	2	20	U	3472526	7357333	138123
125	Kuuroselkä	Kämpärakennus	KP2	1	0,5	30	U	3472904	7357530	138125
126	Kuurojätkä	Kapulatie	KP2	1	0,5	0	U	3475725	7357701	138130
127	Ristiaavankumpu	Kämpä jäännös	KP2	4	1	30	S	3476078	7357780	138153
128	Piljonselkä	Kämpä jäännös	KP2	1	0,1	0	U	3472888	7360987	138159
129	Piljonkämpä	Kämpä jäännös	KP2	1	0,5	40	U	3474474	7360379	138166

130	Juomujoki	Kämpä jäännös	KP2	1	0,2	30	S	3474819	7360430	138171
131	Susirova	Porokämpä rakennus	KP2	1	1	40	S	3414177	7385469	138182
132	Tiskijoki	Kämpä jäännös	KP2	1	0,5	30	S	3419500	7379569	138214
133	Liikamaa	Kämpä jäännös	KP2	1	0,5	30	S	3417146	7376184	138223
134	Koivikkoselkä	Kämpä jäännös	KP2	1	0,2	30	S	3419754	7375035	138226
135	Porrasjätkä	Kämpä jäännös	KP2	3	1	30	U	3464256	7400474	138274
136	Vareslampi	Kämpä jäännös	KP2	2	1	30	S	3419248	7364128	138294
137	Hirvaslampi	Kämpä jäännös	KP2	2	0,2	30	S	3474032	7405538	138424
138	Pikkulaki	Kämpä jäännös	KP2	3	1	20	s	3452723	7391586	138887
139	Latvajoki	Kämpä jäännös	KP2	3	0,5	30	S	3452294	7391781	138899
140	Silmälammit 1	Kämpä jäännös	KP2	3	1	30	S	3454636	7396903	138923
141	Silmälammit 2	Kämpä jäännös	KP2	2	0,5	30	S	3454695	7396848	138950
142	Matolammit	Kämpä jäännös	KP2	1	1	10	S	3454219	7398906	138978
143	Hierinköselkä	Kämpä jäännös	KP2	1	0,1	30	S	3451947	7400941	139002
144	Pieni Silmäselkä	Kämpä jäännös	KP2	1	0,1	30	S	3452373	7398738	139003
145	Kaitaselkä1	Kämpä jäännös	KP2	1	0,2	40	S	3450229	7404045	139023
146	Otusvuoma	Kämpä jäännös	KP2	1	0,1	40	S	3449263	7403025	139038
147	Iso Toramoselkä	Kämpä jäännös	KP2	1	0,2	30	S	3448539	7401557	139050
148	Toramoselkä 1	Kämpä jäännös	KP2	1	0,2	30	S	3447060	7399030	139061
149	Toramoselkä 2	Kämpä jäännös	KP2	1	0,2	30	S	3446848	7399871	139283
150	Toramoselkä 3	Kämpä jäännös	KP2	2	1	30	S	3446824	7400314	139309
151	Palo-Tollokangas	Kämpä jäännös	KP2	1	0,5	30	S	3470075	7400177	139323
152	Peuraoja	Silta	KP2	1	0,2	20	U	3474133	7397667	139328
153	Sangannulki	Kämpä jäännös	KP2	1	0,2	20	S	3463022	7402849	139334
154	Iso-Hirvasjärvi	Kämpä jäännös	KP2	1	0,5	20	U	3475793	7402125	139375
155	Töri	Kämpä jäännös	KP2	2	0,5	30	S	3476118	7401883	139379
156	Kivijärvi	Kämpä jäännös	KP2	3	0,5	30	S	3477354	7401005	139393
157	Kivioja	Kämpä jäännös	KP2	1	0,2	30	S	3476837	7401368	139401
158	Tulkajoki	Silta	KP3	1	0,1	20	U	3477015	7408200	139433
159	Tulkaköngäs 1	Kämpä jäännös	KP2	4	1	30	S	3475393	7407852	139521
160	Tulkaköngäs 2	Kämpä jäännös	KP2	1	0,2	30	S	3475903	7408068	139547
161	Uudentamminkangas 2	Kämpä jäännös	KP2	1	0,1	30	S	3457861	7396355	139620
162	Silmävuoma	Kämpä jäännös	KP2	1	0,1	30	S	3455279	7401463	139625
163	Saarenpäävuoma	Parkkauspuikki	KP2	1	0,1	0	U	3455713	7399555	139642
164	Murhakumpu	Kämpä jäännös	KP2	1	0,5	30	S	3455597	7400051	139643

165	Otusoja	Kämpä jäännös	KP2	1	0,1	30	S	3451833	7399892	139645
166	Haapalaki	Kämpä jäännös	KP2	1	0,2	30	S	3460884	7400288	139648
167	Tallinsalvanjätkä	Kämpä jäännös	KP2	1	0,1	20	U	3460785	7398918	139652
168	Syvälampi länsiranta	Kämpä jäännös	KP2	1	0,2	30	S	3480754	7414125	139869
169	Säippäniemi N	Kämpä jäännös	KP2	1	0,2	30	S	3480631	7415607	140007
170	Pyhäniemi SE	Kellari	KP2	1	0,2	30	S	3477554	7416198	140114
171	Pyhäjärvi N-ranta	Kämpä jäännös	KP2	3	1	30	S	3476895	7416869	140187
172	Juntusenpalo	Kämpä jäännös	KP2	1	0,2	10	S	3484140	7356222	140267
173	Joortiljärvi	Kämpä jäännös	KP2	2	1	30	U	3481486	7418924	140272
174	Satulalammit	Telatie	KP2	1	1	0	U	3483122	7411937	140273
175	Repolamminvaara	Kämpä jäännös	KP2	1	0,2	20	S	3483018	7412162	140274
176	Laajaseljänlamminoja	Kämpä jäännös	KP2	1	1	40	S	3474125	7417254	140454
177	Sialmoselkä	Kämpä jäännös	KP2	2	1	40	S	3470289	7419972	140461
178	Löytöaapa	Kämpä jäännös	KP2	1	0,5	40	S	3509671	7360676	140819
179	Kaalikangas	Kämpä jäännös	KP2	4	1	40	S	3510232	7359228	140823
180	Säpsänharju	Asumus jäännös	KP2	2	1	40	U	3500785	7359676	140845
181	Ylä-Naarma 9	Kämpä jäännös	KP2	1	0,2	20	U	3477929	7417223	140893
182	Korkiakumpu 2	Kämpä jäännös	KP2	3	1	30	u	3474328	7378577	137664
183	Juponjätkä	Kämpä jäännös	KP2	1	0,5	30	S	3449906	7399580	139008
184	Niesijärvi	Kämpä jäännös	KP2	4	1	30	S	3468908	7359080	137970
185	Kuuropalo	kämpä jäännös	KP2	3	0,5	30	S	3475901	7357627	138133
186	Kaupin kämpä	Kämpä rakennus	KP2	7	1	40	U	3478475	7355452	138086
187	Jäkäläkangas	Lentokenttä	KP2	1	4	20	U	3454816	7348325	137897
188	Poroharju 7	Niittykämpä	KP2	1	0,1	30	U	3452657	7343902	137715
189	Poroharju 10	Niittylato	KP2	1	0,5	30	U	3452593	7344434	137728
190	Poroharju 11	Niittylato	KP2	1	0,5	30	U	3452784	7344518	137749
191	Narkausjoki	Mylyjäännös	KP2	1	0,5	30	U	3457432	7353646	137867
192	Poikimakumpu	Niittylato	KP2	1	0,1	20	S	3415696	7382007	138188
193	Kaltiojätkänkangas	Niittylatojäännös	KP2	1	0,1	10	S	3415412	7381755	138190
194	Rautujoki	Niittylatojäännös	KP2	1	0,1	30	S	3420388	7379443	138213
195	Hietajätkä	Niittylatojäännös	KP2	1	0,1	0	S	3470877	7397913	139324
196	Hautainmaa	Heinälatorakennus	KP2	1	1	30	S	3475992	7396599	139336
197	Mustanseljänlampi 2	Porokämpä rakennus	KP2	1	0,5	40	U	3467618	7380026	137484
198	Korkiakumpu 1	Poroaita	KP2	1	3	30	U	3474492	7378720	137663
199	Palokorkianoja	Räkkäsuoja	KP2	1	0,1	30	S	3489042	7382459	137695

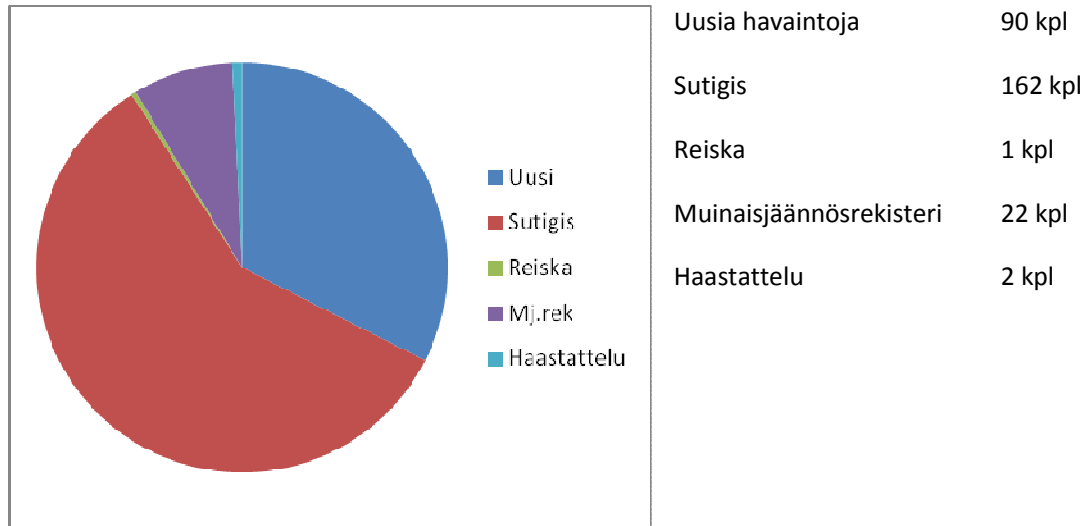
200	Kampsä	Porokämpä rakennus	KP2	1	0,5	40	U	3465501	7360602	137760
201	Ahvenvaara	Räkkäsuoja	KP2	1	0,5	40	U	3466465	7362907	137761
202	Kankaantakanen	Poroaita	KP2	1	1	30	U	3467106	7362500	137802
203	Saunaaja	Räkkäsuoja	KP2	1	0,5	40	S	3455207	7348346	137916
204	Selkäränkivalo	Räkkäsuoja	KP2	1	0,5	40	S	3467681	7352791	137965
205	Yli-Kuohunkijärvi	Räkkäsuoja	KP2	1	0,2	40	S	3473420	7354052	138091
206	Aitavaara	Poroaita	KP2	1	0,5	30	U	3472439	7405764	138413
207	Silmäselkä	Porokämpä rakennus	KP2	1	1	30	S	3454376	7398385	138967
208	Mato-oja	Poroaita	KP2	1	1	30	S	3454686	7398679	138983
209	Porolampi	Poroaita	KP2	1	1	20	U	3476554	7397359	139369
210	Jäkäläselkä	Poroaita	KP2	1	2	30	S	3460505	7398870	139650
211	Veitsikangas	Poroaita	KP2	1	1	40	S	3476909	7365840	140263
212	Hierinkoselkä	Poroaita	KP2	1	2	30	R	3481622	7418809	140270
213	Kuusikkolamuri	Poroaita	KP2	1	0,5	40	S	3442447	7356855	140296
214	Ulkuankangas	Poroaita	KP2	1	2	30	S	3510756	7357268	140868
215	Veneselänlampi	Räkkäsuoja	KP2	1	0,5	40	S	3511909	7346530	140869
216	Visankumpu	Poroaita	KP2	1	1	40	S	3506910	7348439	140874
217	Venejärvi	Uittopato	KP2	1	0,5	30	U	3436843	7360635	136013
218	Poroharju 9	Uittopato	KP2	1	1	40	U	3452980	7343915	137720
219	Iso Katiskonlampi	Uittopato	KP2	1	1	40	U	3467047	7358861	137978
220	Ristinulkki	Uittopato	Kp2	1	0,5	20	S	3478354	7355604	138089
221	Hirvasjoki	Uittopato	KP2	1	1	30	U	3473451	7406257	139430
222	Uudentamminkangas	Uittopato	KP2	1	0,5	60	U	3457911	7396263	139617
223	Airis-Raanselkä	Asumus jäännös	KP2	1	0,3	30	U	3474584	7393946	137429
224	Kulusniemi	Junarata	KP2	2	3	30	U	3461450	7381497	137464
225	Ryssänlampi	Vankileiri	KP2	2	0,5	30	S	3468944	7378813	137509
226	Könkäänvaara	Sodanaikainen leiri	KP2	1	0,1	30	S	3461463	7390229	137685
227	Pajakkalammit	Vankileiri	KP2	1	0,5	40	S	3431093	7355147	138021
228	Viitaköngäs	Vankileiri	KP2	5	1	30	S	3434312	7362948	138039
229	Lautavaara 1	Tukikohta	KP2	3	1	30	S	3470270	7391861	138443
230	Lautavaara 2	Tukikohta	KP2	20	2	30	S	3469692	7391881	138453
231	Lautavaara 3	Tukikohta	KP2	7	2	30	S	3470381	7391739	138530
232	Lautavaara 4	Tukikohta	KP2	42	4	30	S	3470677	7392466	138580
233	Lautavaara 5	Ampumarata	KP2	1	0,5	30	S	3470982	7392858	138843
234	Lautavaara 6	Estepuut	KP2	15	0,5	40	U	3469566	7391698	140950

235	Raanseljänloma 1	Bunkkeri	KP2	4	1	20	S	3473014	7393397	138855
236	Ylilamminkangas	Ammusvarasto jäännös	KP2	1	0,2	30	S	3464524	7398981	138885
237	Hietikko 1	Rakennusjäännös	KP2	1	0,5	30	S	3475365	7388751	139313
238	Ala-Naarma 6	Juoksuhauta	SH2	1	0,5	40	U	3482796	7413794	139859
239	Syvälampi NE	Lentokoneen put. paikka	SH2	1	0,3	30	S	3481167	7414698	139956
240	Ahvenlampi 1	Taisteluasema	SH2	4	2	20	U	3484062	7411060	140275
241	Laitavaara	Bunkkeri	SH2	1	0,2	20	U	3485375	7411812	140285
242	Laajaselkä 1	Tuliasemia	SH2	11	2	30	U	3473115	7417301	140297
243	Laajaselkä 2	Tuliasemia	SH2	4	1,5	30	U	3473311	7417455	140447
244	Ahvenlampi 2	Tykkiasema	KP2	1	0,2	30	U	3484322	7411081	140465
245	Ahvenlampi 3	Tykkiasema	KP2	7	2	20	U	3484370	7411077	140466
246	Ahvenlampi 4	Tuliasemia	KP2	10	2	20	U	3484507	7411191	140477
247	Ahvenlampi 5	Tykkiasema	KP2	1	0,2	30	U	3484688	7411113	140657
248	Ahvenlampi 6	Tykkiasemia	KP2	3	1	20	U	3484819	7411102	140679
249	Ahvenlampi 7	Tuliasemia	KP2	6	2	20	U	3484936	7410670	140808
250	Tervajuppo	Juoksuhauta	KP2	2	0,3	30	U	3480495	7395567	140958
251	Tervajärvi	Papinpolku	KP2	1	1	30	U	3438510	7363168	136009
252	Laakalampi	Erämaja	KP2	1	0,1	20	S	3469126	7388955	137431
253	Saha-Mustaselkä	Laavu	KP2	1	0,2	30	S	3467863	7379569	137478
254	Mustanseljänlampi	Kivilatomus	KP2	1	0,1	10	U	3467907	7379851	137483
255	Willamon kämpppä	Kämppä	KP2	1	0,2	40	H	3489791	7380987	137690
256	Poroharju 2	Maakuopat	KP2	2	0,5	10	U	3452897	7343921	137717
257	Katusuo	Auto	KP2	1	0,5	20	U	3473080	7354846	138095
258	Louevaaran lamut	Muistomerkki	KP2	1	0.1	40	S	3419373	7368413	138322
259	Isopäri 1	Kivilatomus	KP2	4	1	0	U	3418526	7369929	138339
260	Taka-Lautavaara	Merkkipuu	KP2	1	0,1	30	U	3470444	7392802	138449
261	Vikajärven asema	Kaivo	KP2	1	0,1	30	S	3476452	7388742	139312
262	Ahkiomaa	Kuoppa	KP2	1	0,1	30	U	3475946	7408403	139518
263	Kypärälampi 6	Kalamaja	KP2	1	0,1	30	S	3485089	7409399	139752
264	Ala-Naarma 2	Kalamaja	KP2	1	0,2	40	S	3482974	7414016	139781
265	Kenttäsaari	Kalakenttä	KP2	1	1	30	S	3486337	7413740	139839
266	Rajakirakka	Rajamerkki	MH2	3	1	0	S	3413314	7377399	139965
267	Ylänaarma 3	Kalapato	KP2	1	0,5	0	U	3481012	7414836	139984
268	Ylänaarma 5	Kopukka	KP2	1	0,2	20	U	3480593	7415164	139995
269	Syvälahti NW	Hautakuoppia	MH2	n.50	1	20	U	3478312	7415490	140064

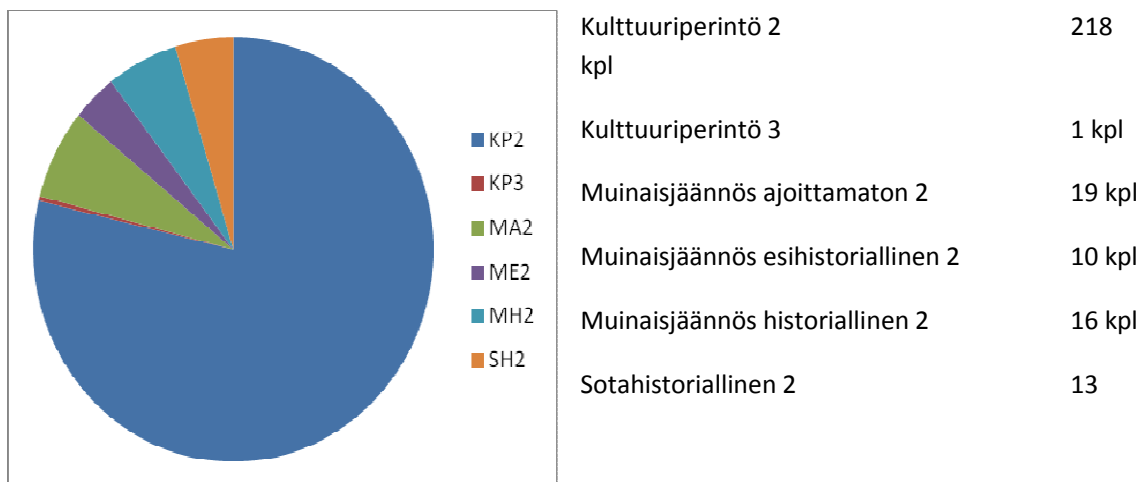
270	Pyhäjärvi 9	Maakuoppia	KP2	5	0,2	30	S	3477584	7416149	140117
271	Kotasaari NE	Uponnut vene	KP2	1	0,2 järvessä		S	3477007	7416756	140185
272	Pitkänloukon pää	Kalapato	KP2	1	0,2	0	S	3478929	7418042	140888
273	Ylänaarma 6	Silta	KP2	1	0,3	20	U	3478905	7418098	140889
274	Pyhälähti N	Reiälliset tukit löytöpaikka	KP2	2	0,1	40	S	3478361	7417441	140892
275	Pyhäoja 2	Uuni	MH2	1	0,2	20	S	3477853	7417098	140903
276	Heikonlampi	Kellari	KP2	1	0,2	0	U	3477619	7395817	140961
277	Kotasaari	Lapinkenttä	MH2	1	1	40	M	3476859	7416633	140223

2.2. Inventoinnin tulokset

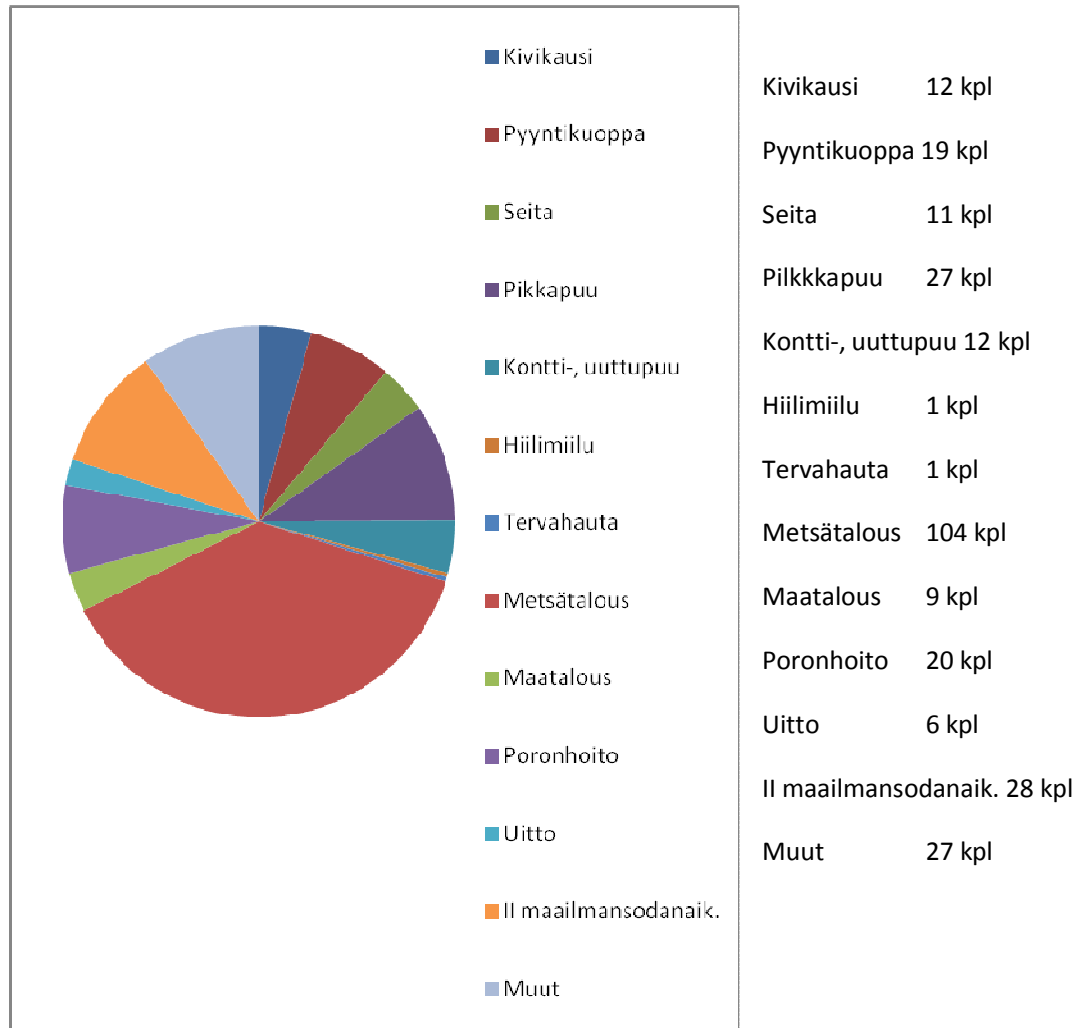
Inventoinnissa dokumentoitiin 277 kohdetta, joista 22 oli ennestään tunnettua Muinaisjään-
nösrekisterin kohdetta ja loput uusia havaintoja. Täysin uusia kohteita löytyi inventoinnissa,
mutta eniten niitä löytyi kuitenkin ennakkotietojen perusteella. Seuraavassa ympyrädiagram-
missa on kuvattu kohteiden löytötapa.



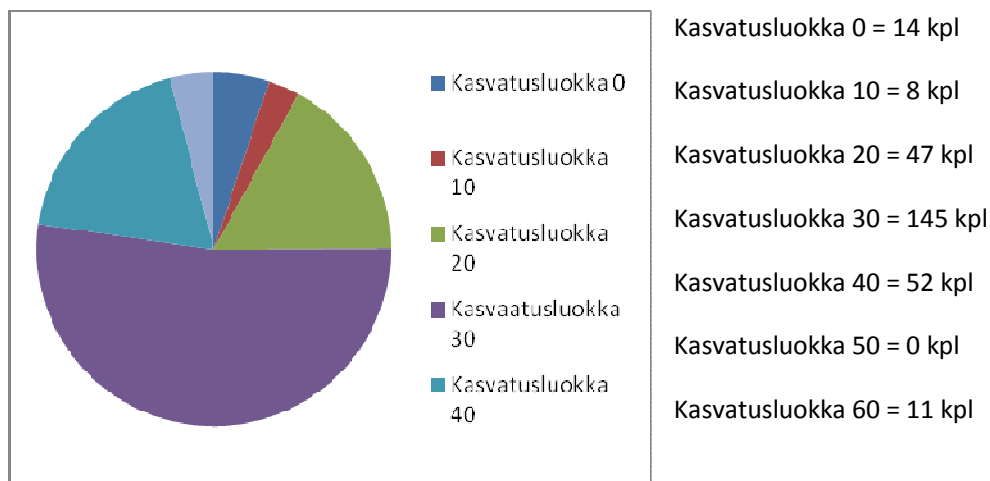
Löytyneistä kohteista oli kulttuuriperintökohteita 219 kappaletta, muinaisjään-
nöksiä 45 kappaletta ja sotahistoriallisia kohteita 13 kappaletta. Seuraavassa diagrammissa on kuvattu kohteiden luokittelu
tyypeittäin.



Kohteita voi jaotella monella tapaa iän, käyttötarkoituksen, elinkeinon tai muiden kriteerien perusteella. Raporttiin kohteet jaettiin kolmeentoista luokkaan lähinnä edellä mainittujen kriteerien perusteella, jotta niistä saatiin edustavia luokkia. Eniten dokumentoitiin kohteita, jotka liittyivät metsätalouteen tai toisen maailmansodan aikaan. Yksittäisistä löytöryhmistä eniten löytyi pilkkapuita. Seuraavassa diagrammissa kohteet on esitetty löytöluokkien mukaan.



Inventoinnissa dokumentoitiin myös metsän kasvatusluokka, josta kohteet löytyivät. Eniten kohteita löytyi metsistä, joiden kasvatusluokka oli 30 – 40. Tämä johtuu osittain siitä, että noita luokkia oli inventointialueista eniten. Osittain tulos johtuu myös siitä, että näissä kasvatusluokissa puut ovat jo kyllin suuria, jotta ne eivät estä kohteiden näkyvyyttä kuten taimikoissa. Myös suuremmissa kasvatusluokissa erottuvuus on hyvä, mutta niiden osuus materiaalissa oli pieni. Kasvatusluokassa 0 eli kitu- ja joutomaissa ei kohteita esiinny kovin runsaasti, koska suot ja kalliot ovat luonnostaankin olleet aina maita, joissa ihmistoiminta on ollut vähäistä. Tämän luokan kohteet ovat lähinnä soilta löytyneitä niittytalouden kohteita. Seuraavassa diagrammissa on esitetty kohteiden esiintyminen kasvatusluokittain.



Inventoinnissa käytiin puolet Rovaniemen kunnan alueesta läpi. Tarkkaa hehtaarimäärää on käytännössä vaikea ilmoittaa, koska inventointi jatkuu seuraavana kesänä ja alueita käytiin läpi osittain päällekkäin siten, että ensi kesänä osa läntisestä Rovaniemestä on vielä tarkistettava joidenkin kohderyhmien osalta. Vastaavasti ensi kesän tavoitealueesta on osa jo inventoitu joidenkin ryhmien osalta. Yhteensä Rovaniemen alueella on 310 000 hehtaaria metsätalouksia, joista inventoitiin noin 155 000 hehtaaria, joka ylisi yli tavoitehehtaarimäärän.

Inventointi tehtiin 10.5. – 8.9 välisenä aikana yhteensä noin 4 kuukauden ajan, jossa tavoitealue käytiin kattavasti läpi. Inventoinnin tuloksena Rovaniemen kunnasta tallennettiin kulttuuriperintöä, joka sijoittuu jokilaaksojen ulkopuolelle ja erämaihin, joihin aikaisempia inventointeja ei samalla intensiteetillä ole kohdennettu, koska tutkimus on perinteisesti kohdistunut Kemi- ja Ounasjokien varsille. Aikaisemmat inventoinnit ovat olleet esihistoriapainotteisia ja tämän inventoinnin tuloksena saatiin dokumentoitua myös runsaasti kulttuurihistoriallisia kohteita, jotka kertovat etenkin metsissä harjoitetuista elinkeinoista.

Lähteet:

- Eriksson, B. 2005. Kasvillisuuden ja ilmaston kehitys viimeisen jääkauden jälkeen. Julkaisussa: (toim. P. Johansson & R. Kujansuu) Pohjois-Suomen maaperä. Geologian tutkimuskeskus. Espoo 2005, 179 – 182.
- Johansson, P. – Kujansuu, R. 2005. Deglasiatio. Julkaisussa: (toim. P. Johansson & R. Kujansuu) Pohjois-Suomen maaperä. Geologian tutkimuskeskus. Espoo 2005, 149 - 151.
- Kotivuori, H. – Torvinen, M. 1990. Rovaniemen seudun kiinteät muinaisjäännökset. Lapin seutukaavaliitto. Julkaisu N:o 122. Sarja A.
- Kujansuu, R. 2005. Kallioperä ja sen vaikutus korkokuvaan. Julkaisussa: (toim. P. Johansson & R. Kujansuu) Pohjois-Suomen maaperä. Geologian tutkimuskeskus. Espoo 2005, 17 - 20.
- Saarnisto, M. 1996. Rovaniemen luonnonmaiseman synty. Julkaisussa: (toim. Rovaniemen historiatoimikunta) Rovaniemen historia vuoteen 1721: kotatulilta savupirtin suojaan. Rovaniemen kaupunki, Rovaniemen maalaiskunta ja Rovaniemen seurakunta. Jyväskylä: Gummerus, 11 – 33.
- Saarnisto, M. 2005. Rannansiirtyminen ja maan kohoaminen, Itämeren vaiheet ja jokien kehitys. Julkaisussa: (toim. P. Johansson & R. Kujansuu) Pohjois-Suomen maaperä. Geologian tutkimuskeskus. Espoo 2005, 164 – 171.
- Sandström, O & al. 1999. Länsi-Lapin luonnonvarasuunnitelma. Metsähallituksen metsätalouden julkaisuja 22. 1999.
- Sarkkinen, M. 2002. Kemiläisten jalanjäljillä – kalastusperinteen hyödyntäminen matkailussa. Arkeologinen inventointi 2002. Täydennyskoulutuskeskus. Lapin Yliopisto.

Poroharju 3 kivikautinen asuinpaikka	MH-tunnus: 137704
---	--------------------------

Kohdetyyppi:	1 Asuinpaikat	Haltija:	181 Metsätalous Länsi-Lappi
Ajoitus:	7111 Kivikausi	Ylläpitäjä:	181 Metsätalous Länsi-Lappi
Rakentamisvuosi:		Kunta:	698 Rovaniemi
Lukumäärä:	1		

Koordinaattiselitys:	Geometria tuotettu:
Koordinaatit: X 7343809, Y 3452342, Z 131	4 Gps-mittaus, korjaamaton
	Löydöt:

Taustatiedot

Muinaisjäännösrekisteri, Mjrek.no.1000012067. Narkauksen ja Suhannon kaivosalueiden inventointi 2002. Hannu Kotivuori

Ympäristön kuvaus

Kohde sijaitsee Poroharjun itäreunalla, hiekkatiestä kunnan rajaa kulkevan tiepiston käännöspaikalla. Asuinpaikan itäreuna rajoittuu harjun suohon laskevaan rinteeseen. Alueen maaperä on hienoa hiekkaa, jossa kasvaa kuivahko kangasmetsä valtapuulajina mänty.

Kohteen kuvaus

Kohteessa on kivikautinen asuinpaikka, jossa on kaksi liesikiveystä ja kvartseja metsäautouralla. Ura on kuluttanut humuksen pois ja paljastanut liedet ja kvartsit, joista yksi on kaavain. Tien silmukan vieressä on kuoppa, joka on ilmeisesti myöhemmin kaivettu. Kohde rajautuu tiesilmukan alueelle terassin reunaan. Liesissä on muutamia palaneita kiviä ja nokea noin metrin halkaisijaltaan olevalla alueella.

Kohteen rajaus

Kohde rajautuu pistemäisesti liesikiveyksen päältä mitattuun gps pisteeseen.

Tulkinta

Pienialainen kivikautinen asuinpaikka.

Lisätietoja

Hannu Kotivuoren inventointikertomus Museoviraston arkeologian osaston arkistossa. Rovaniemi 700 - 712. Narkauksen ja Suhannon kaivosalueiden inventointi kesällä 2002.

Toimenpiteet**Tarkastukset**

Tila: 3 Toteutettu Laji: 6 Suojeluarvojen tarkastus Tarkastusvuosi: 2011
Tarkastuspvm: 30.5.2011 Tarkastaja: T. Karjalainen
Kuvaus:

Viranomaisrekisterinro:	1000012067	Kunto:	2 Keskinertainen
--------------------------------	------------	---------------	------------------

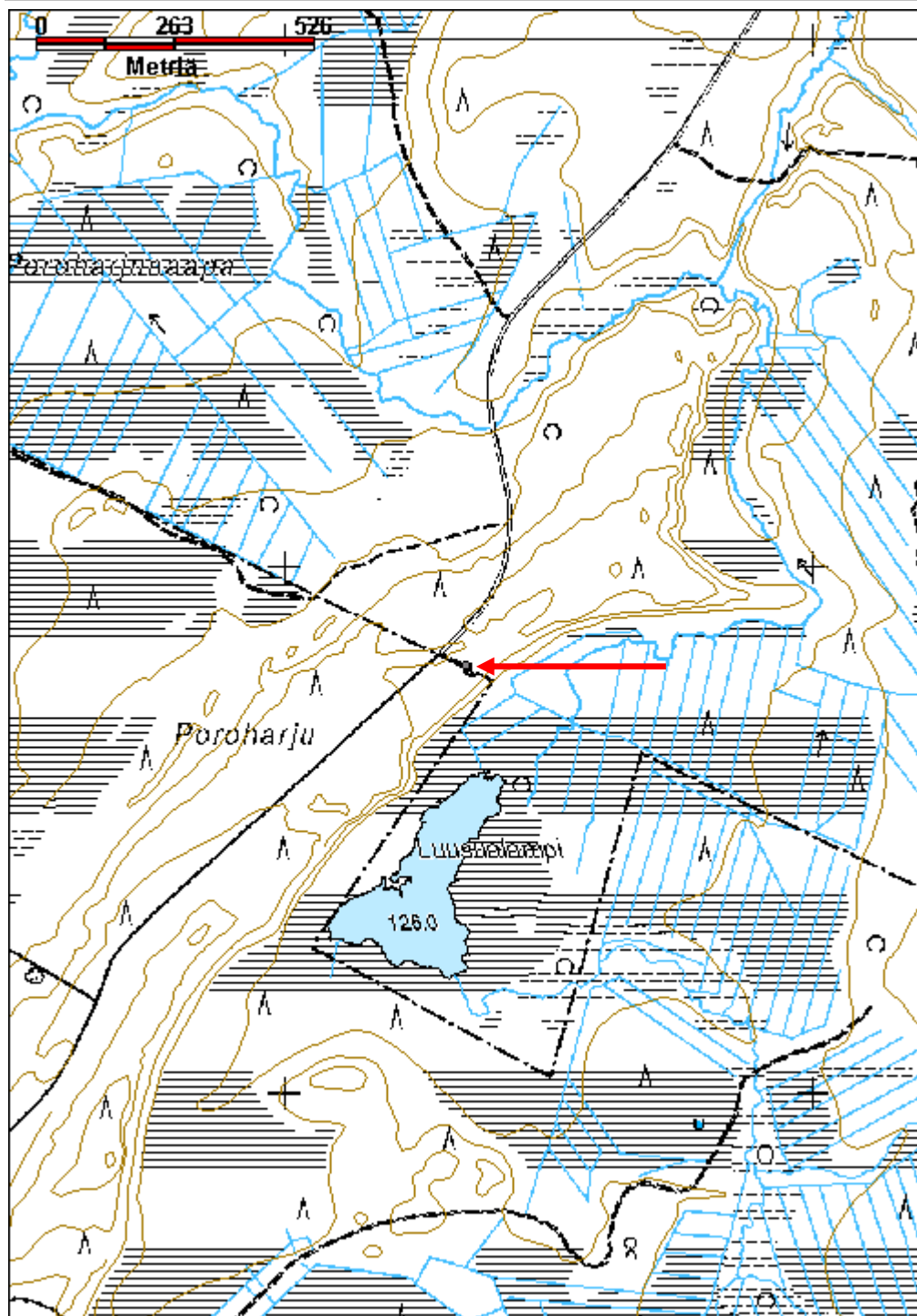
Arvotus:	3 Esitys mj-luokka II	Olotila:	2 Ei käytössä
Selitys:		Kohteen suojelu:	2 Muinaisjäännösrekisteri II
		Selitys:	

Ympäristön suojelu:	0 Ei määritelty
Selitys:	



Kvartsia ja liesien jäännöksiä tieuralla.

Kohdetyyppi:	1 Asuinpaikat	Copyright:	© Metsähallitus 2008 © Maanmittauslaitos 1/MML/08
Koordinaatit:	X 7343809, Y 3452342, Z 131	Mittakaava:	1:10000



Poroharju 4 kivikautinen asuinpaikka	MH-tunnus: 137712
---	--------------------------

Kohdetyyppi:	1 Asuinpaikat	Haltija:	181 Metsätalous Länsi-Lappi
Ajoitus:	7111 Kivikausi	Ylläpitäjä:	181 Metsätalous Länsi-Lappi
Rakentamisvuosi:		Kunta:	698 Rovaniemi
Lukumäärä:	1		

Koordinaattiselitys:	Geometria tuotettu:
Koordinaatit:	Löydöt:
X 7344001, Y 3452182, Z 128	4 Gps-mittaus, korjaamaton KM 34354:1 - 2, kvartsia

Taustatiedot

Muinaisjäännösrekisteri. Mjrek.no 1000012065. Narkauksen ja Suhannon kaivosalueiden inventointi 2002. Hannu Kotivuori

Ympäristön kuvaus

Kohde sijaitsee Poroharjun länsirinteen juuressa. Suon reunassa on hiekkadyyni, jonka yli kulkee polku. Alueella kasvaa kuivahko kangasmetsä, valtapuulajina mänty ja aluskasvillisuutena puolukka ja jäkälä.

Kohteen kuvaus

Kohteessa on kivikautinen asuinpaikka hiekkaterassin reunalla kulkevalla ajouralla. Uralla on kvartsia ja kvartsiitti-iskoksia kohdissa, jossa on hiekkapaljastumia. Ilmeisesti asuinpaikka rajautuu hiekkadyynin muodostaman pienen harjun alueelle.

Kohteen rajaus

Kohde rajautuu aluemaisesti hiekkadyynin alueelle, johon asuinpaikka rajautuu maaston muotojen perusteella.

Tulkinta

Pienialainen kivikautinen asuinpaikka.

Lisätietoja

Hannu Kotivuoren inventointikertomus Museoviraston arkeologian osaston arkistossa. Rovaniemi 700 - 712. Narkauksen ja Suhannon kaivosalueiden inventointi kesällä 2002.

Toimenpiteet**Tarkastukset**

Tila: 3 Toteutettu Laji: 6 Suojeluarvojen tarkastus Tarkastusvuosi: 2011
Tarkastuspvm: 30.5.2011 Tarkastaja: T. Karjalainen
Kuvaus:

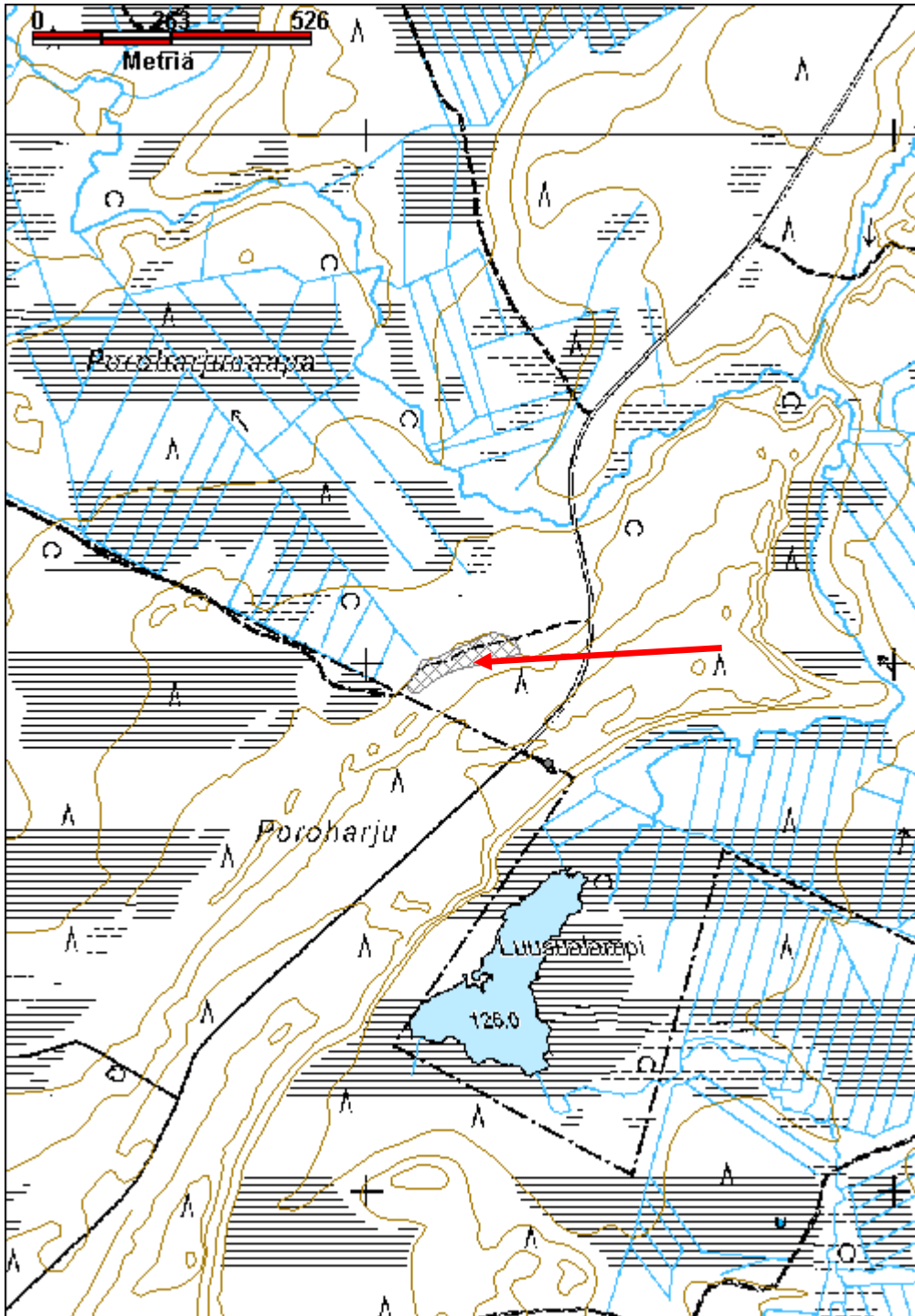
Viranomaisrekisterinro:	1000012065	Kunto:	1 Hyvä
		Olotila:	2 Ei käytössä

Arvotus:	3 Esitys mj-luokka II	Kohteen suojelu:	2 Muinaisjäännösrekisteri II
Selitys:		Selitys:	
Ympäristön suojelu:	0 Ei määritelty		
Selitys:			



Kvartseja löytyi matalan hiekkaharjanteen päältä ajouralta.

Kohdetyyppi:	1 Asuinpaikat	Copyright:	© Metsähallitus 2008 © Maanmittauslaitos 1/MML/08
Koordinaatit:	X 7344001, Y 3452182, Z 128	Mittakaava:	1:10000



Pikku - Paljakka kivikautinen asuinpaikka	MH-tunnus: 137849
--	--------------------------

Kohdetyyppi:	1 Asuinpaikat	Haltija:	181 Metsätalous Länsi-Lappi
Ajoitus:	7111 Kivikausi	Ylläpitäjä:	181 Metsätalous Länsi-Lappi
Rakentamisvuosi:		Kunta:	698 Rovaniemi
Lukumäärä:	1		

Koordinaattiselitys:	Geometria tuotettu: 4 Gps-mittaus, korjaamaton
Koordinaatit: X 7361313, Y 3469463, Z 140	Löydöt:

Taustatiedot

Muinaisjäännösrekisteri kohden no 699010584

Ympäristön kuvaus

Kohde sijaitsee Pikku - Paljakkalammen koillispuolella, mäntyä kasvavalla hiekkakankaalla. Lammen rantaan on tehty autojen kääntöpaikka poistamalla turpeet ja paljastuneessa maassa on havaittavissa kivikauden löytöjä.

Kohteen kuvaus

Kohteessa on lammen pohjoisrannalla 30 x 20 metrin matkalla kvartsi-iskoksia hiekkapaljastumassa ja sinne johtavalla tiellä.

Kohteen rajaus

Kohde rajautuu aluemaisesti kvartsien löytöalueen ylle.

Tulkinta

Kivikautinen asuinpaikka tai pienialainen leiripaikka järven rannalla. Kohteessa on tuskin muuta havaittavissa, kuin muutama kvartsi-iskos.

Lisätietoja

Aikaisemmat tutkimukset: inventointi 1989. Jarmo Kankaanpää.

Toimenpiteet

Tarkastukset

Tila: 3 Toteutettu Laji: 6 Suojeluarvojen tarkastus Tarkastusvuosi: 2011
Tarkastuspvm: 31.5.2011 Tarkastaja: T. Karjalainen
Kuvaus:

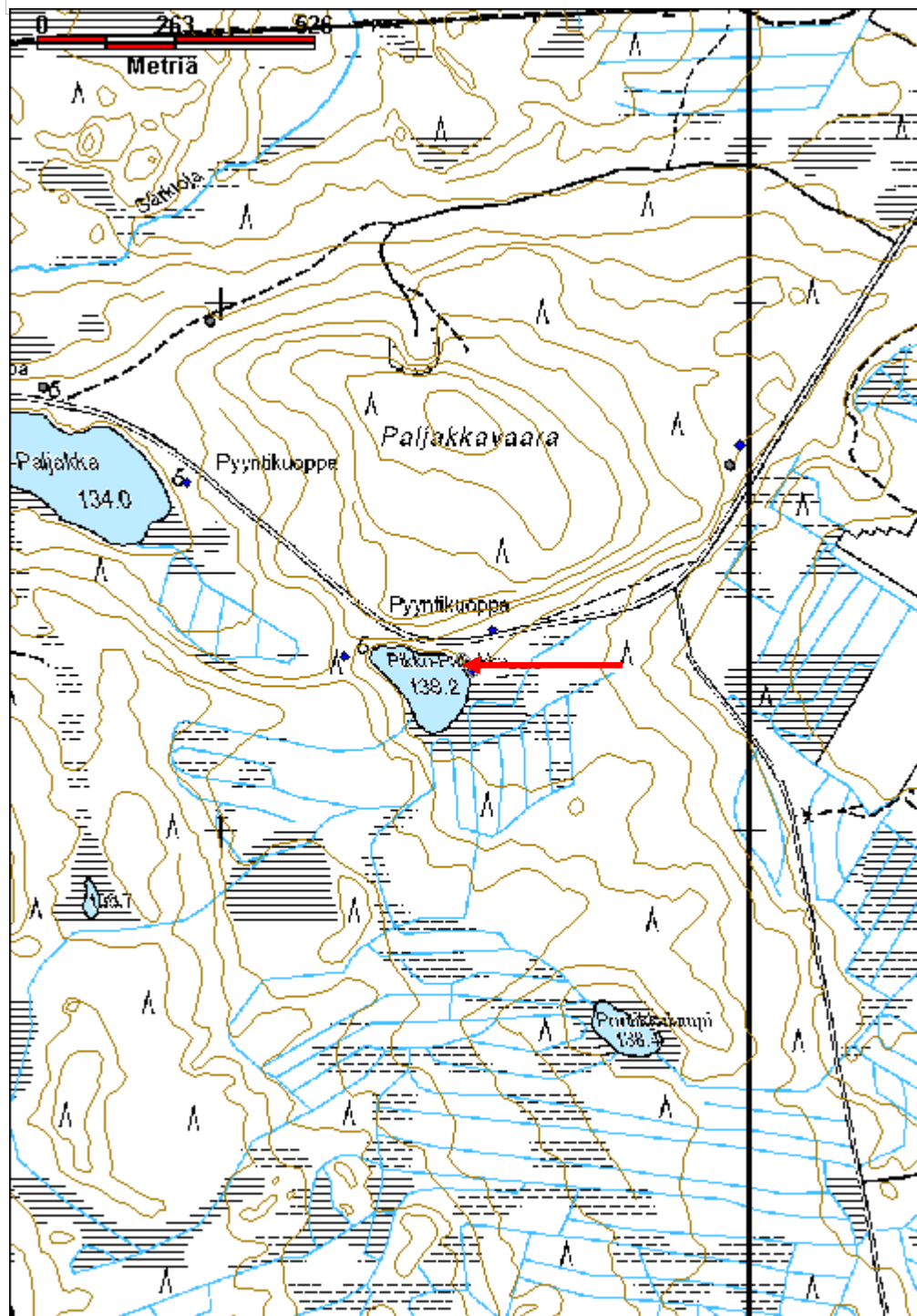
Viranomaisrekisterinro:	Mjrek.no 699010584	Kunto:	2 Keskinertainen
		Olotila:	2 Ei käytössä
Arvotus:	3 Esitys mj-luokka II	Kohteen suojele:	2 Muinaisjäännösrekisteri II

Selitys:	Selitys:
Ympäristön suojelu:	0 Ei määritelty
Selitys:	



Kvartsikaapimia ja – iskoksia on löytynyt kuvan käänköpaikalta.

Kohdetyyppi:	1 Asuinpaikat	Copyright:	© Metsähallitus 2008 © Maanmittauslaitos 1/MML/08
Koordinaatit:	X 7361313, Y 3469463, Z 140	Mittakaava:	1:10000



Pieni Katiskonlampi kivikatuinen löytöpaikka	MH-tunnus: 137973
---	--------------------------

Kohdetyyppi:	2 Asuinpaikat?	Haltija:	181 Metsätalous Länsi-Lappi
Ajoitus:	7111 Kivikausi	Ylläpitäjä:	181 Metsätalous Länsi-Lappi
Rakentamisvuosi:		Kunta:	698 Rovaniemi
Lukumäärä:	1		

Koordinaattiselitys:	Geometria tuotettu:
Koordinaatit:	4 Gps-mittaus, korjaamaton
X 7359157, Y 3468271, Z 171	Löydöt:

Taustatiedot

Sutigis, jossa kivikautisen löytöpaikan tieto peräisin ilmeisesti Museovirastolta tai Hannu Kotivuoren inventointikertomuksesta.

Ympäristön kuvaus

Kohde sijaitsee Pienen Katiskonlammen pohjoispuolitse kulkevalla metsäautotiellä, joka on pohjoisrinteen muinaisella terassilla.

Kohteen kuvaus

Kohteesta on aikaisemmin löytynyt kvartsi-iskoksia ja inventoinnissa havaittiin tien hiekkapaljastumasta kvartsi-iskoksia ja palaneita kiviä.

Kohteen rajaus

Kohde rajautuu pistemäisesti kvartsien löytöpaikalle.

Tulkinta***Lisätietoja******Toimenpiteet******Tarkastukset***

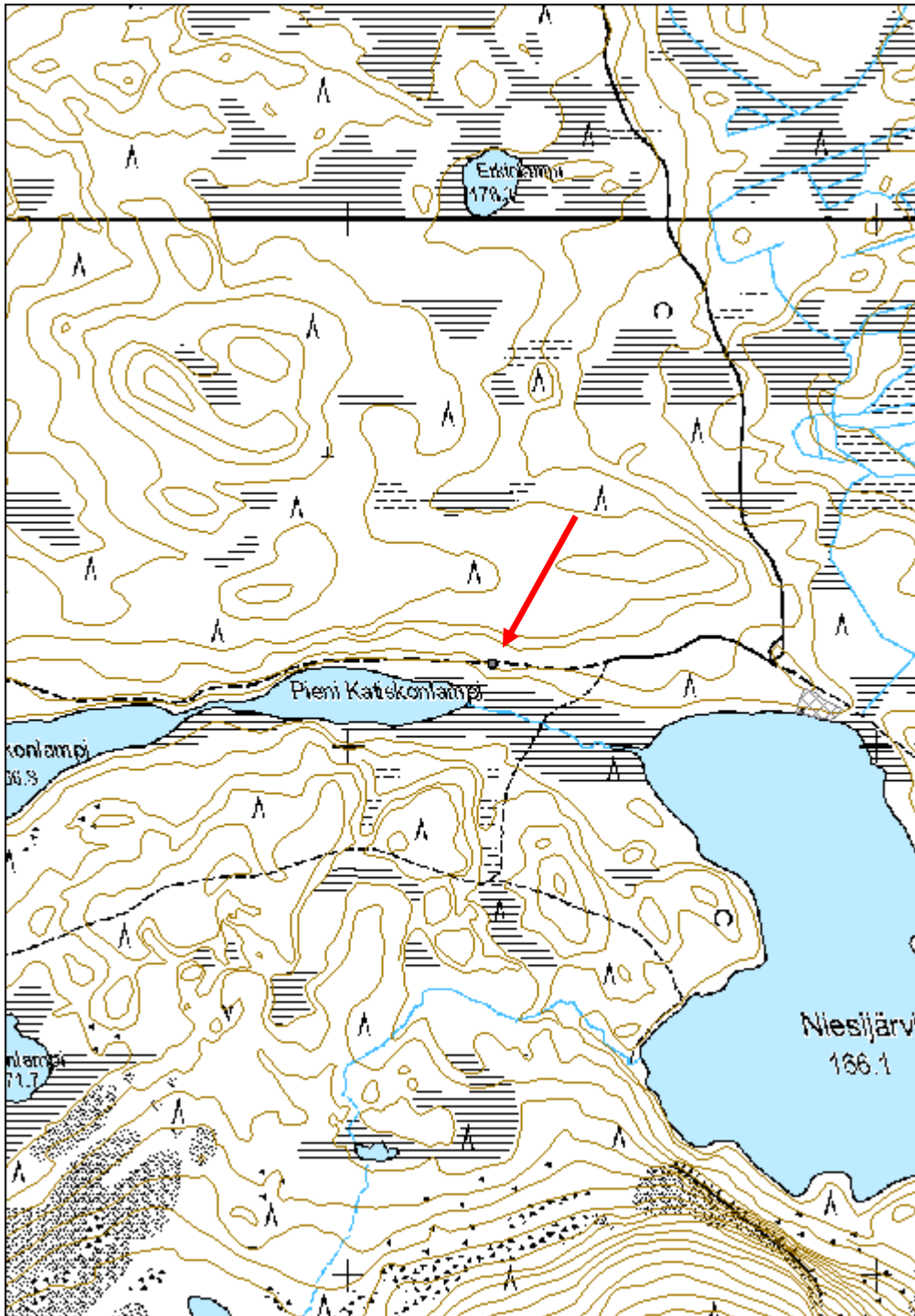
Viranomaisrekisterinro:	Kunto:
	1 Hyvä
Arvotus:	Olotila:
3 Esitys mj-luokka II	2 Ei käytössä
Selitys:	Kohteen suojele:
	9 Muu suojeleuarvo
	Selitys:

Ympäristön suojelu:	0 Ei määritelty
Selitys:	



Kuvan tieuralta löytyi kvartsi-iskoksia ja punaiseksi palanutta maata, joka on merkki liedestä.

Kohdetyyppi:	2 Asuinpaikat?	Copyright:	© Metsähallitus 2008 © Maanmittauslaitos 1/MML/08
Koordinaatit:	X 7359157, Y 3468271, Z 171	Mittakaava:	1:10000



Pieni Toramojärvi etelä kivikautinen asuinpaikka	MH-tunnus: 139053
---	--------------------------

Kohdetyyppi:	1 Asuinpaikat	Haltija:	181 Metsätalous Länsi-Lappi
Ajoitus:	7111 Kivikausi	Ylläpitäjä:	181 Metsätalous Länsi-Lappi
Rakentamisvuosi:		Kunta:	698 Rovaniemi
Lukumäärä:	1		

Koordinaattiselitys:	Geometria tuotettu:
Koordinaatit:	Löydöt:
X 7401420, Y 3447450, Z 170	4 Gps-mittaus, korjaamaton

Taustatiedot

Muinaisjäännösrekisteri kohde no 1000011637 Kivikautinen asuinpaikka Pieni Toramojärvi etelä.

Ympäristön kuvaus

Kohde sijaitsee Pienen Toramojärven etelärannalla Metsähallituksen vuokrakämpän saunarannassa. Maasto on järveen laskevaa mäntyä kasvavaa hiekkarinnettä.

Kohteen kuvaus

Kohteessa on kivikautinen asuinpaikka Pienen Toramojärven rannalla, rantahiekalla. Paikalla on metsähallituksen vuokrakämpä ja sauna. Kohteesta ei tehty uusia havaintoja muinaisjäännöksestä.

muinaisjäännösrekisterissä kohteesta mainitaan seuraavaa: Metsähallituksen vanhan tukikohdan kuluneelta pihalta on tavattu asuinpaikkaan viittaavia kvartsi-iskoksia sekä tulisijan jäännös. Kvartsia ja palaneita kiviä on löydetty myös tästä noin 150 metriä länteen olevan mökin luota.

Kohteen rajaus

Kohde rajautuu pistemäisesti museoviraston muinaisjäännösrekisterissä ilmoitettuun löytökohtaan.

Tulkinta

Kivikautinen asuinpaikka.

Lisätietoja

Aikaisemmat tutkimukset Hannu Kotivuori inventointi 2002.

Toimenpiteet**Tarkastukset**

Tila: 3 Toteutettu Laji: 6 Suojeluarvojen tarkastus Tarkastusvuosi: 2011
Tarkastuspvm: 13.7.2011 Tarkastaja: T. Karjalainen
Kuvaus:

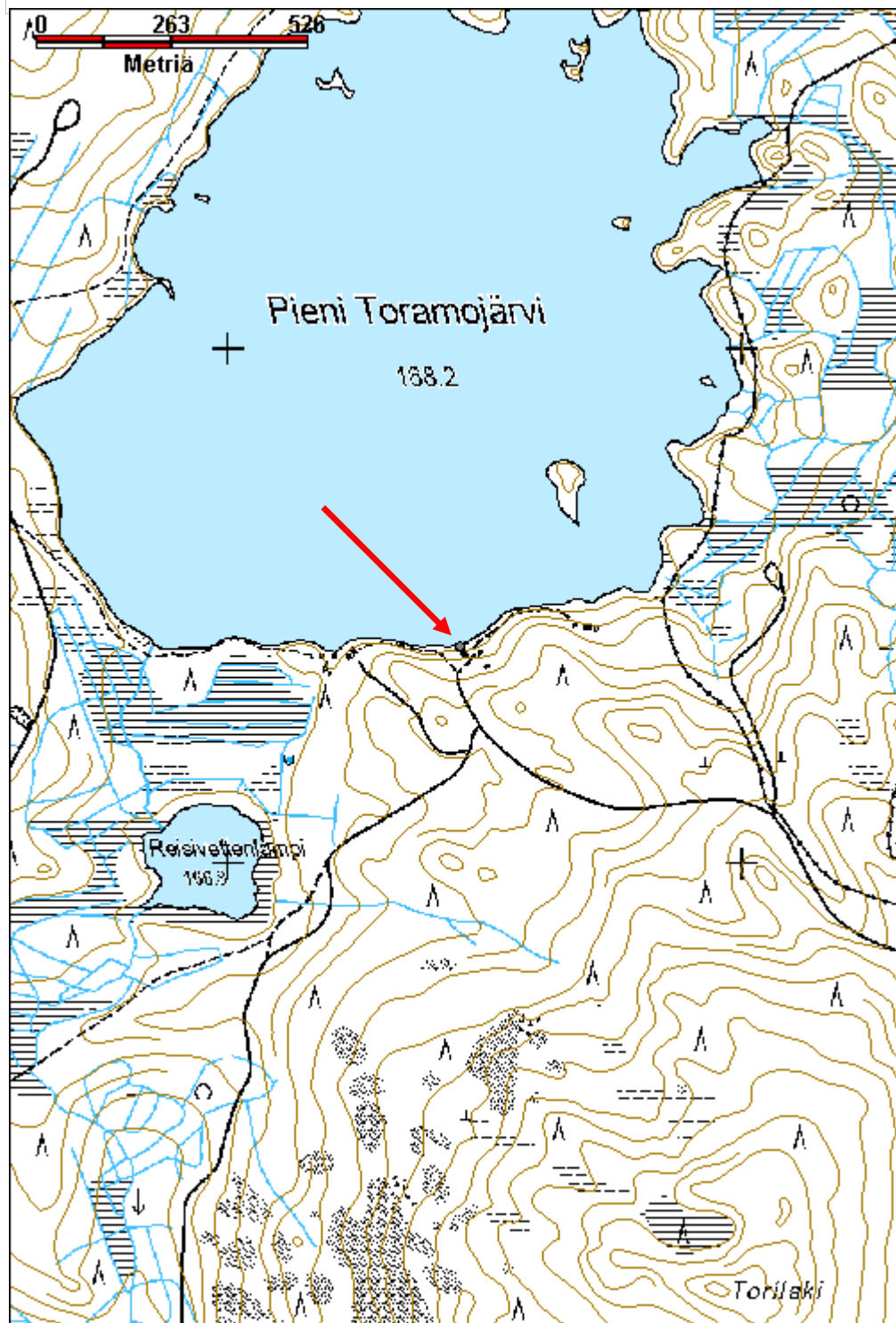
Viranomaisrekisterinro:	1000011637	Kunto:	1 Hyvä
--------------------------------	------------	---------------	--------

Arvotus:	3 Esitys mj-luokka II	Olotila:	2 Ei käytössä
Selitys:		Kohteen suojelu:	2 Muinaisjäännösrekisteri II
Ympäristön suojelu:	0 Ei määritelty	Selitys:	
Selitys:			



Kuvassa saunan ja järven väliseltä rannalta on löytynyt merkkejä kivistä asutuksesta.

Kohdetyyppi:	1 Asuinpaikat	Copyright:	© Metsähallitus 2008 © Maanmittauslaitos 1/MML/08
Koordinaatit:	X 7401420, Y 3447450, Z 170	Mittakaava:	1:10000



Alimmainen Liinastenslampi kivikautinen löytöpaikka	MH-tunnus: 139467
--	--------------------------

Kohdetyyppi:	0 Ei määritelty	Haltija:	181 Metsätalous Länsi-Lappi
Ajoitus:	7111 Kivikausi	Ylläpitäjä:	181 Metsätalous Länsi-Lappi
Rakentamivuosi:		Kunta:	698 Rovaniemi
Lukumäärä:	1		

Koordinaattiselitys:	Geometria tuotettu:
Koordinaatit:	Löydöt:
X 7406328, Y 3477533, Z 189	4 Gps-mittaus, korjaamaton

Taustatiedot

Sutigis ja inventointikertomus: ROVANIEMI 603 - 678
 Muinaisjäännösten täydennysinventointi 1991 - 1998.
 FK Hannu Kotivuori Lapin maakuntamuseo.
 Inventointikertomus Museoviraston arkeologisessa arkistossa.

Ympäristön kuvaus

Kohde sijaitsee Liinastenslammen koilliskulmassa rannan ja hiekkatien välissä. Alue on hienoa hiekkakangasta, jossa kasvaa kuiva kangasmetsä.

Kohteen kuvaus

Kivikautinen löytöpaikka on löytynyt 1998 - 1991 Lapin maakuntamuseon täydennysinventoinnissa. Todennäköisesti rantahiekalta on löytynyt kivikautista kvartssia. Inventoinnissa paikalla ei havaittu mitään merkkejä kivikaudesta.

Kohteen rajaus

Kohde rajautuu pistemäisesti aikaisemmasta löytökohdasta mitattuun gps pisteeseen.

Tulkinta

Aiemmin havaittu pienialainen kivikauden löytöpaikka.

Lisätietoja***Toimenpiteet******Tarkastukset***

Tila: 3 Toteutettu	Laji: 6 Suojeluarvojen tarkastus	Tarkastusvuosi: 2011
Tarkastuspvm: 2.8.2011	Tarkastaja: T. Karjalainen	
Kuvaus:		

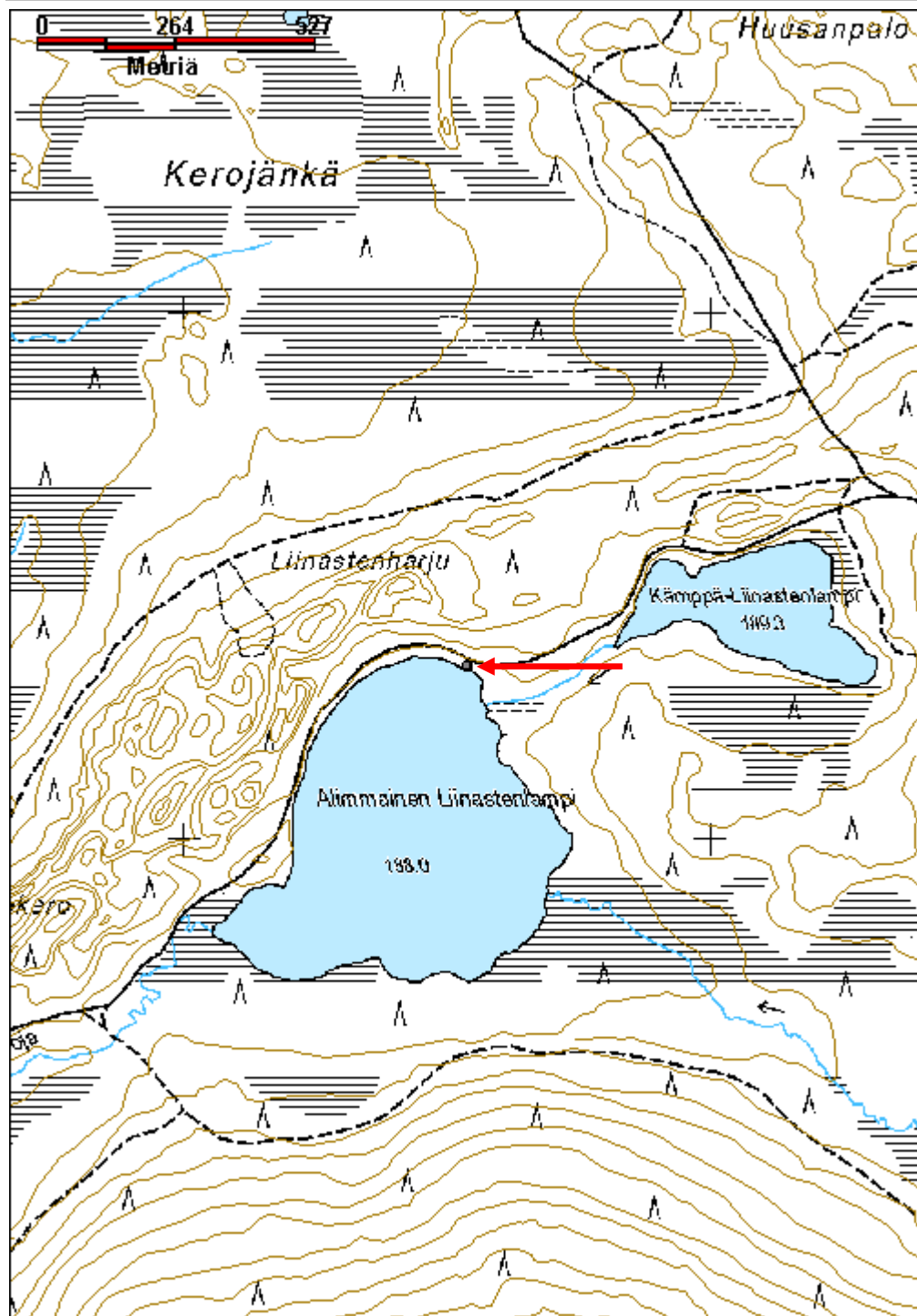
Tila: 3 Toteutettu	Laji: 6 Suojeluarvojen tarkastus	Tarkastusvuosi: 2011
Tarkastuspvm: 2.8.2011	Tarkastaja: T. Karjalainen	
Kuvaus:		

Viranomais- rekisterinro:		Kunto:	1 Hyvä
Arvotus:	0 Ei määritelty	Olotila:	2 Ei käytössä
Selitys:		Kohteen suojelu:	0 Ei määritelty
Selitys:		Selitys:	
Ympäristön suojelu:	0 Ei määritelty		
Selitys:			



Tien ja järven välistä on löytynyt kvartsi-iskoksia.

Kohdetyyppi:		Copyright:	© Metsähallitus 2008 © Maanmittauslaitos 1/MML/08
Koordinaatit:	X 7406328, Y 3477533, Z 189	Mittakaava:	1:10000



Keihäslampi N kivikautinen löytöpaikka	MH-tunnus: 139516
---	--------------------------

Kohdetyyppi:	0 Ei määritelty	Haltija:	181 Metsätalous Länsi-Lappi
Ajoitus:	7111 Kivikausi	Ylläpitäjä:	181 Metsätalous Länsi-Lappi
Rakentamisvuosi:		Kunta:	698 Rovaniemi
Lukumäärä:	1		

Koordinaattiselitys:	Geometria tuotettu:
Koordinaatit:	Löydöt:
X 7405913, Y 3474930, Z 183	4 Gps-mittaus, korjaamaton

Taustatiedot

Sutigis, Rovaniemi 603 - 678 Muinaisjäännösten täydennysinventointi 1991 - 1998. FK Hannu Koitvuori Lapin Maakuntamuseo. Kertomus Museoviraston arkeologian osaston arkistossa. 1998.

Ympäristön kuvaus

Kohde Sijaitsee Keihäslammen pohjoispäässä ojan ja lammen yhtymäkohdan pohjoispuolella. Alueella on hiekkakangas, jossa kasvaa kuiva kangasmetsä.

Kohteen kuvaus

Kivikautisen löytöpaikan on löytänyt Hannu Kotivuori 1992 inventoinnissa. Kohteen tarkastuksessa ei havaittu mitään kivikauteen tai muinaisjäännökseen viittaavaa merkkiä.

Kohteen rajaus

Kohde rajautuu pistemäisesti sutigisissa ilmoitettuun löytöpisteeseen, joka tarkastettiin gpsllä.

Tulkinta

Kivikautinen löytöpaikka, josta on aikanaan luultavasti löytynyt kvartsimateriaalia.

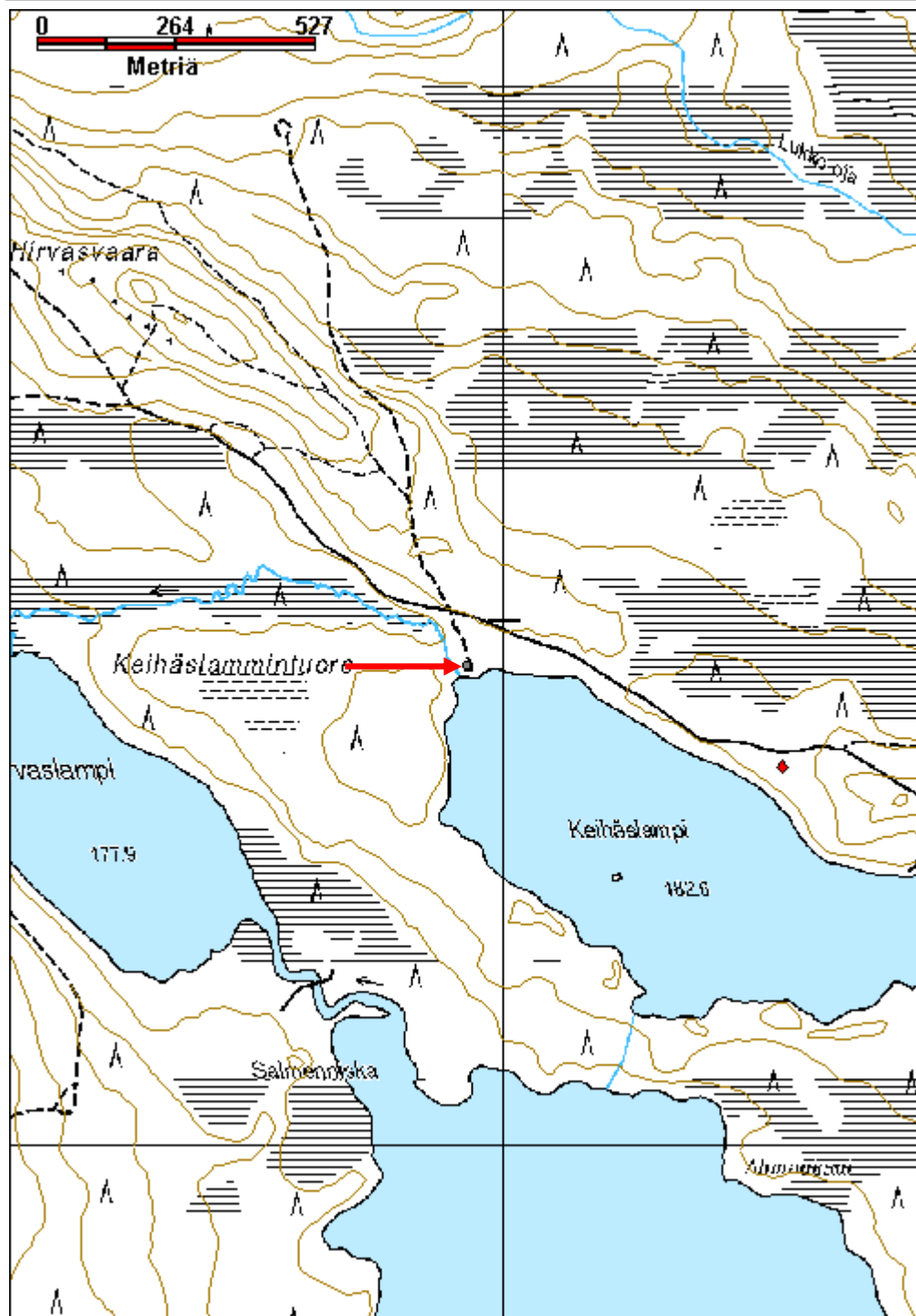
Lisätietoja**Toimenpiteet****Tarkastukset**

Tila: 3 Toteutettu Laji: 6 Suojeluarvojen tarkastus Tarkastusvuosi: 2011
Tarkastuspvm: 2.8.2011 Tarkastaja: T. Karjalainen
Kuvaus:

Viranomaisrekisterinro:	Kunto: 1 Hyvä
	Olotila: 2 Ei käytössä
Arvotus: 0 Ei määritelty	Kohteen 3 Muinaisjäännösrekisteri III

Selitys:	suojelu: Selitys:
Ympäristön suojelu:	0 Ei määritelty
Selitys:	

Kohdetyyppi:		Copyright:	© Metsähallitus 2008 © Maanmittauslaitos 1/MML/08
Koordinaatit:	X 7405913, Y 3474930, Z 183	Mittakaava:	1:10000



Taikinapalo suorakaiteen muotoinen liesi	MH-tunnus: 139758
---	--------------------------

Kohdetyyppi:	1 Asuinpaikat	Haltija:	181 Metsätalous Länsi-Lappi
Ajoitus:	7112 Pronssikausi	Ylläpitäjä:	181 Metsätalous Länsi-Lappi
Rakentamisvuosi:		Kunta:	698 Rovaniemi
Lukumäärä:	1		

Koordinaatti- selitys:	Geometria tuotettu: 4 Gps-mittaus, korjaamaton
Koordinaatit: X 7414418, Y 3481985, Z 197	Löydöt:

Taustatiedot

Sutigis ja muinaisjäännösrekisteri, jossa kohde numerolla 1000011631

Ympäristön kuvaus

Kohde sijaitsee Ala- Naarmajärven länsipäässä hiekkakummulla. Kohteesta itään on järven rantaan noin 30 metrin matka. Kohteen länsipuolella, 40 metrin päässä kulkee hiekkatie. Kohteen pohjoispuolella 60 metrin päässä on veneenlaskupaikka. Alueella kasvaa mäntymetsä ja kohteen vierestä kulkee ajoura. Armeija on käyttänyt paikkaa harjoitusmaastonaan ja aluskasvillisuus on käytöstä kulunut.

Kohteen kuvaus

Kohteessa on 2 metriä pitkä ja metrin levyinen suorakaiteen muotoinen kivilatomus, jonka pitkät sivut kulkevat idästä länteen. Itäpäädyssä on muuta kiveystä korkeampi päätykivi. Lieden kiveys on tullut osittain esiin järven rantaan johtavalla ajouralla. Liedestä 5 metriä etelään kulkevalta ajouralta löytyi muutama kvartsi. Lieden ympäristössä on nykyisiä liesiä. Maan pinta on useasta kohdasta rikkoutunut kalastuksen ja armeijan harjoitusten seurauksena. Liesi on tyypillinen pronssikauden kodan keskusliesi.

Kohteen rajaus

Kohde rajautuu pistemäisesti kivilatomuksen keskeltä mitattuun gps pisteeseen. Muinaisjäännösrekisterin kohteen piste on 30 metriä kaakkoon saman tien varrella ja se on ilmoitettu rekisterissä kohtaan x 3482010, y 7414400.

Tulkinta

Pronssikauden kodan keskusliesi, jotka ovat tyypillisesti suorakaiteen muotoisia ja niiden päissä on usein muuta kiveystä suuremmat päätykivet.

Lisätietoja

Aikaisemmat tutkimukset: Lapin kulttuuriympäristöt tutuksi -projektin tarkastus. Mika Sarkkinen ja Hannu Kotivuori 2004

Toimenpiteet**Tarkastukset**

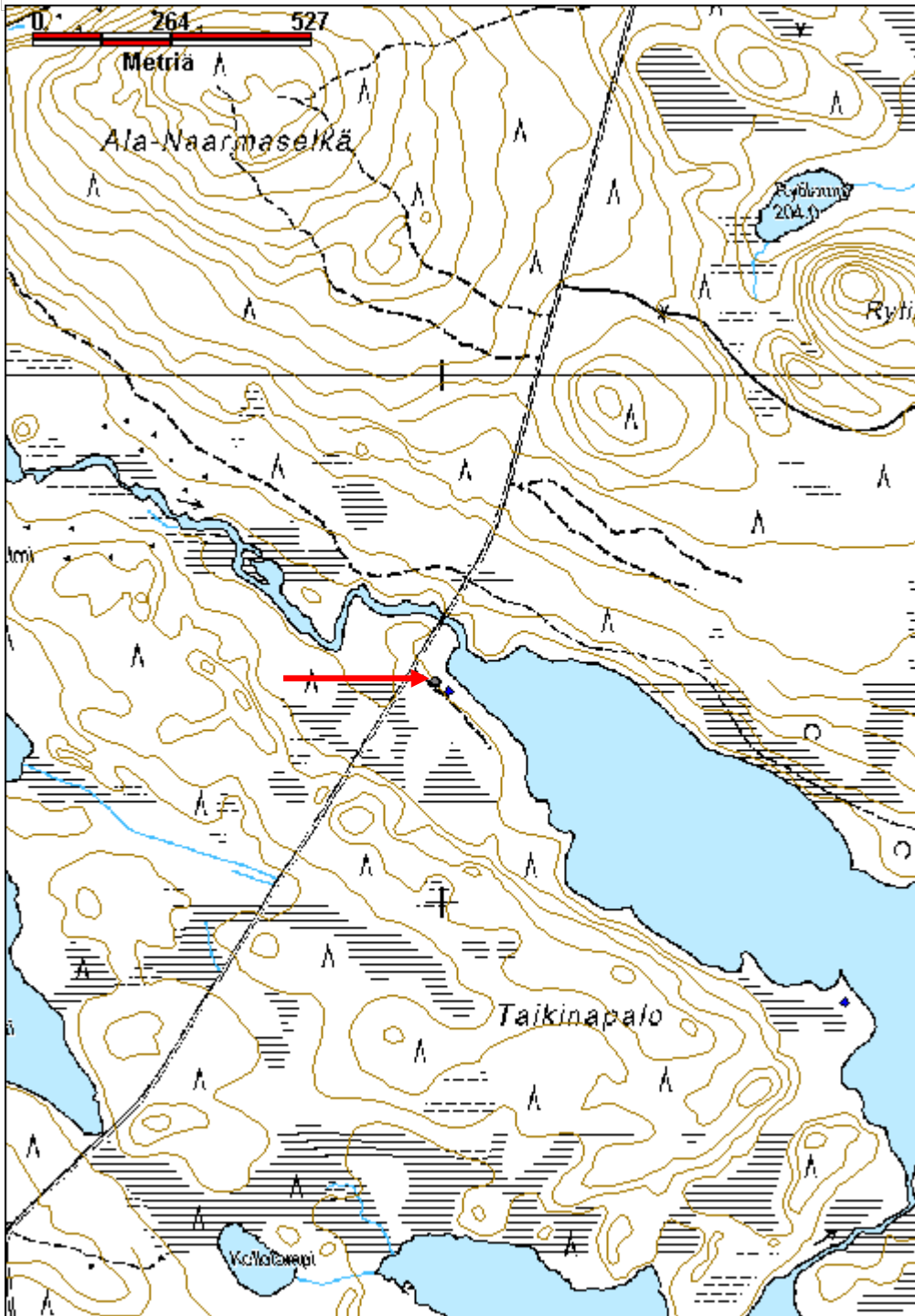
Tila: 3 Toteutettu Laji: 6 Suojeluarvojen tarkastus Tarkastusvuosi: 2011
Tarkastuspvm: 9.8.2011 Tarkastaja: T. Karjalainen
Kuvaus:

Viranomais- rekisterinro:	1000011631	Kunto:	1 Hyvä
Arvotus:	3 Esitys mj-luokka II	Olotila:	2 Ei käytössä
Selitys:		Kohteen suojelu:	2 Muinaisjäännösrekisteri II
		Selitys:	
Ympäristön suojelu:	0 Ei määritelty		
Selitys:			



Suorakaiteen muotoinen liesi on kulunut ajouralla.

Kohdetyyppi:	1 Asuinpaikat	Copyright:	© Metsähallitus 2008 © Maanmittauslaitos 1/MML/08
Koordinaatit:	X 7414418, Y 3481985, Z 197	Mittakaava:	1:10000



Ala-Naarma 1 kivikautinen löytöpaikka

MH-tunnus: 139776

Kohdetyyppi:	0 Ei määritelty	Haltija:	181 Metsätalous Länsi-Lappi
Ajoitus:	7111 Kivikausi	Ylläpitäjä:	181 Metsätalous Länsi-Lappi
Rakentamivuosi:		Kunta:	698 Rovaniemi
Lukumäärä:	1		

Koordinaattiselitys:		Geometria tuotettu:	4 Gps-mittaus, korjaamaton
Koordinaatit:	X 7414482, Y 3482022, Z 196	Löydöt:	

Taustatiedot
Sutigis
Ympäristön kuvaus
Kohde sijaitsee Ala- Naarmajärven länsipäässä hiekkakummulla. Kohde on järven läntisimmän lahden perukassa. Kohteen länsipuolella, 30 metrin etäisyydellä kulkee hiekkatie. Kohteen vieressä on veneenlaskupaikka ja järveenlaskuoja.
Kohteen kuvaus
Tien ja järven väliseen niemeen on hiljattain tehty veneenlaskupaikka. Paikalle on ajettu mursketta ja niemessä on useita nykyisiä liesipaikkoja. Nykytoiminnan johdosta kohde on ilmeisesti osittain tuhoutunut. Kohteesta ei havaittu mitään esihistoriaan viittaavaa. Paikalla on sutigisin mukaan työ- ja valmistuspaikka, joka on ilmeisesti muinaisjäännösrekisterin tieto ja todennäköisesti rannasta on löytynyt kvarsi-iskoksia.
Kohteen rajaus
Kohde rajautuu pistemäisesti sutigisin löytökohdan mukaan.
Tulkinta
Kvartsien löytöpaikka.
Lisätietoja

Toimenpiteet

Tarkastukset
Tila: 3 Toteutettu Laji: 6 Suojeluarvojen tarkastus Tarkastusvuosi: 2011
Tarkastuspvm: 9.8.2011 Tarkastaja: T. Karjalainen
Kuvaus:

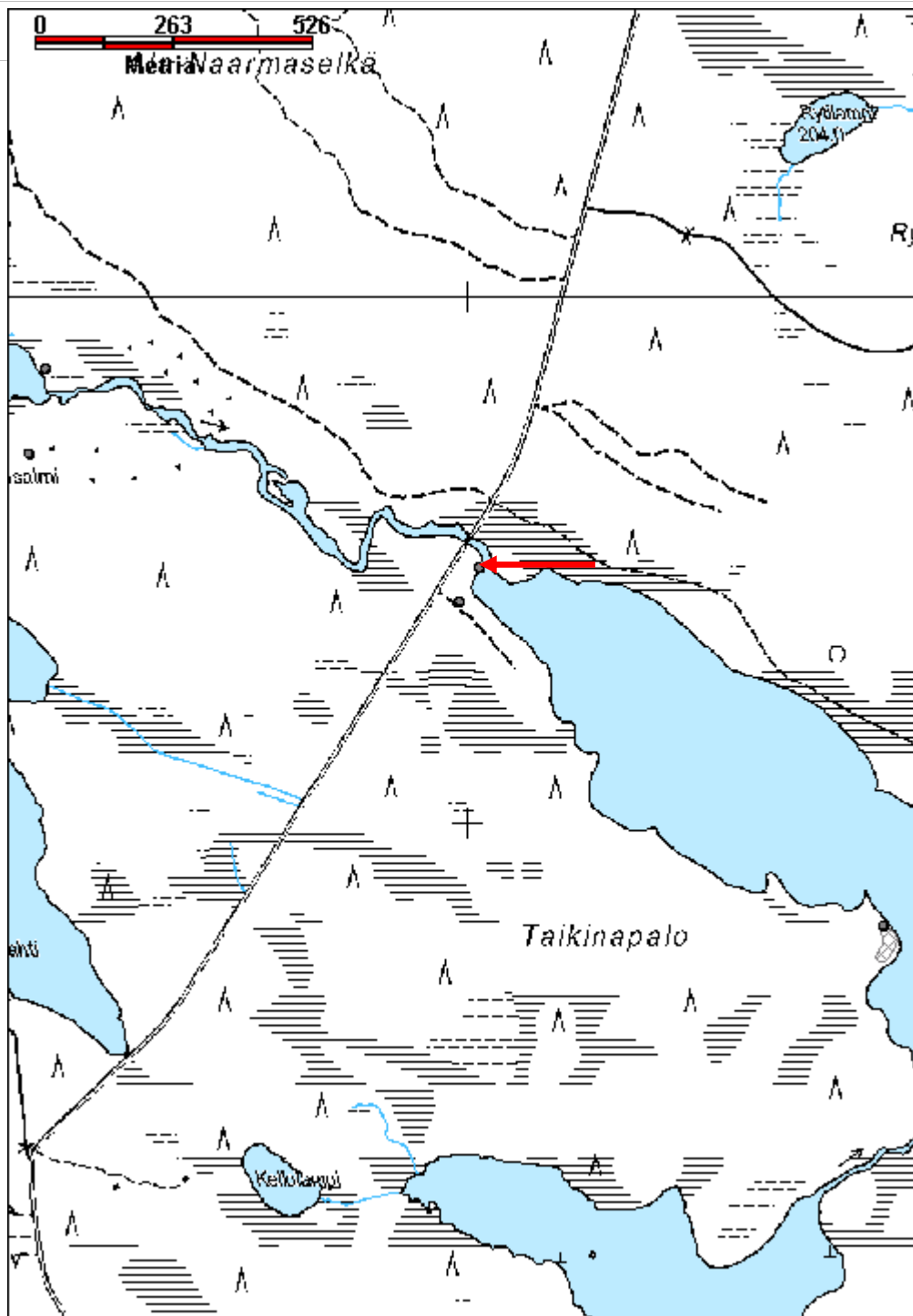
Viranomaisrekisterinro:	Kunto: 2 Keskinertainen
--------------------------------	--------------------------------

Arvotus:	0 Ei määritelty	Olotila:	2 Ei käytössä
Selitys:		Kohteen suojelu:	3 Muinaisjäännösrekisteri III
Ympäristön suojelu:	0 Ei määritelty	Selitys:	
Selitys:			



Kohteesta on löytynyt kvartseja. Inventoinnissa ei alueelta havaittu merkkejä kivikauden asutuksesta.

Kohdetyyppi:		Copyright:	© Metsähallitus 2008 © Maanmittauslaitos 1/MML/08
Koordinaatit:	X 7414482, Y 3482022, Z 196	Mittakaava:	1:10000



Säippäniemi kivikautinen asuinpaikka	MH-tunnus: 140003
---	--------------------------

Kohdetyyppi:	1 Asuinpaikat	Haltija:	181 Metsätalous Länsi-Lappi
Ajoitus:	7111 Kivikausi	Ylläpitäjä:	181 Metsätalous Länsi-Lappi
Rakentamisvuosi:		Kunta:	698 Rovaniemi
Lukumäärä:	1		

Koordinaattiselitys:	Geometria tuotettu: 4 Gps-mittaus, korjaamaton
Koordinaatit: X 7415358, Y 3480699, Z 200	Löydöt: KM 33666, inventoinnissa havaitut kvartsit jätettiin asuinpaikalle.

Taustatiedot

Sutigis, Muinaisjäännösrekisterin kohde numerolla 1000011630 ja merkki peruskartalla. Mika Sarkkisen inventointiraportissa 2002 kohde on numerolla 70 ja Rovaniemen luettelossa numerolla 489.

Ympäristön kuvaus

Kohde sijaitsee Ylä-Naarmajärven Säippäniemen pohjoispuolella, niemen juuressa. Alueella kasvaa mäntymetsä hiekkakankaalla ja asuinpaikka on osittain rantahiekalla. Paikalla on veneiden laskupaikka, joka on kuluttanut maaperää. Kohteeseen tulee ajoura idästä.

Kohteen kuvaus

Inventoinnissa havaittiin kvartsi-iskoksia veneenlaskupaikalta ja rantahiekasta. Rantatöyrään maaperässä on paikoin likamaata merkinä kivikautisesta asutuksesta.

Kohteen rajaus

Kohde rajautuu aluemaisesti asuinpaikka-alueelle. Alue paikannettiin gpsllä.

Tulkinta

Kivikautinen asuinpaikka.

Lisätietoja

Muinaisjäännösrekisteri ja KEMILÄISTEN JALANJÄLJILLÄ -kalastusperinteen hyödyntäminen matkailussa
Mika Sarkkinen: arkeologinen inventointi 2002. Täydennyskoulutuskeskus Lapin Yliopisto

Toimenpiteet**Tarkastukset**

Tila: 3 Toteutettu Laji: 6 Suojeluarvojen tarkastus Tarkastusvuosi: 2011
Tarkastuspvm: 15.8.2011 Tarkastaja: T. Karjalainen
Kuvaus:

Viranomaisrekisterinro:	1000011630	Kunto:	1 Hyvä
--------------------------------	------------	---------------	--------

Arvotus:	3 Esitys mj-luokka II	Olotila:	2 Ei käytössä
Selitys:		Kohteen suojelu:	2 Muinaisjäännösrekisteri II
Ympäristön suojelu:	0 Ei määritelty	Selitys:	
Selitys:			



Veneiden laskupaikalla on kvartsi-iskoksia kivikaudelta.

Kohdetyyppi:	1 Asuinpaikat	Copyright:	© Metsähallitus 2008 © Maanmittauslaitos 1/MML/08
Koordinaatit:	X 7415358, Y 3480699, Z 200	Mittakaava:	1:10000



Hirvasjoki pyyntikuoppa	MH-tunnus: 138422
--------------------------------	--------------------------

Kohdetyyppi:	9 Valmistuspaikat/työpaikat	Haltija:	181 Metsätalous Länsi-Lappi
Ajoitus:	7117 Esihistoriallinen aika	Ylläpitäjä:	181 Metsätalous Länsi-Lappi
Rakentamivuosi:		Kunta:	698 Rovaniemi
Lukumäärä:	1		

Koordinaattiselitys:	Geometria tuotettu:
Koordinaatit:	4 Gps-mittaus, korjaamaton
X 7406384, Y 3473197, Z 180	Löydöt:

Taustatiedot

Sutigis ja mj.rek, kohde no 699010629

Ympäristön kuvaus

Kohde sijaitsee Hirvasjoen lounaisrannalla joen ja tien välissä . Paikalla kasvaa rämettynyt mäntymetsä.

Kohteen kuvaus

Kohteessa on suuri vallillinen pyyntikuoppa, jonka halkaisija on 4,5 m. Valleineen halkaisija on 6,5 m. kuopan syvyys on 1 m. Kuoppa sijaitsee hiekkatiestä pohjoiseen 15 m.

Muinaisjäännösrekisterin mukaan kohdass x 3472664, y 7406529 on toinen pyyntikuoppa, jota inventoinnissa ei löytynyt.

Kohteen rajaus

Kohde rajautuu pistemäisesti pyyntikuopasta mitattuun gps pisteeseen.

Tulkinta**Lisätietoja****Toimenpiteet****Tarkastukset**

Tila: 3 Toteutettu Laji: 6 Suojeluarvojen tarkastus Tarkastusvuosi: 2011
 Tarkastuspvm: 30.6.2011 Tarkastaja: T. Karjalainen
 Kuvaus:

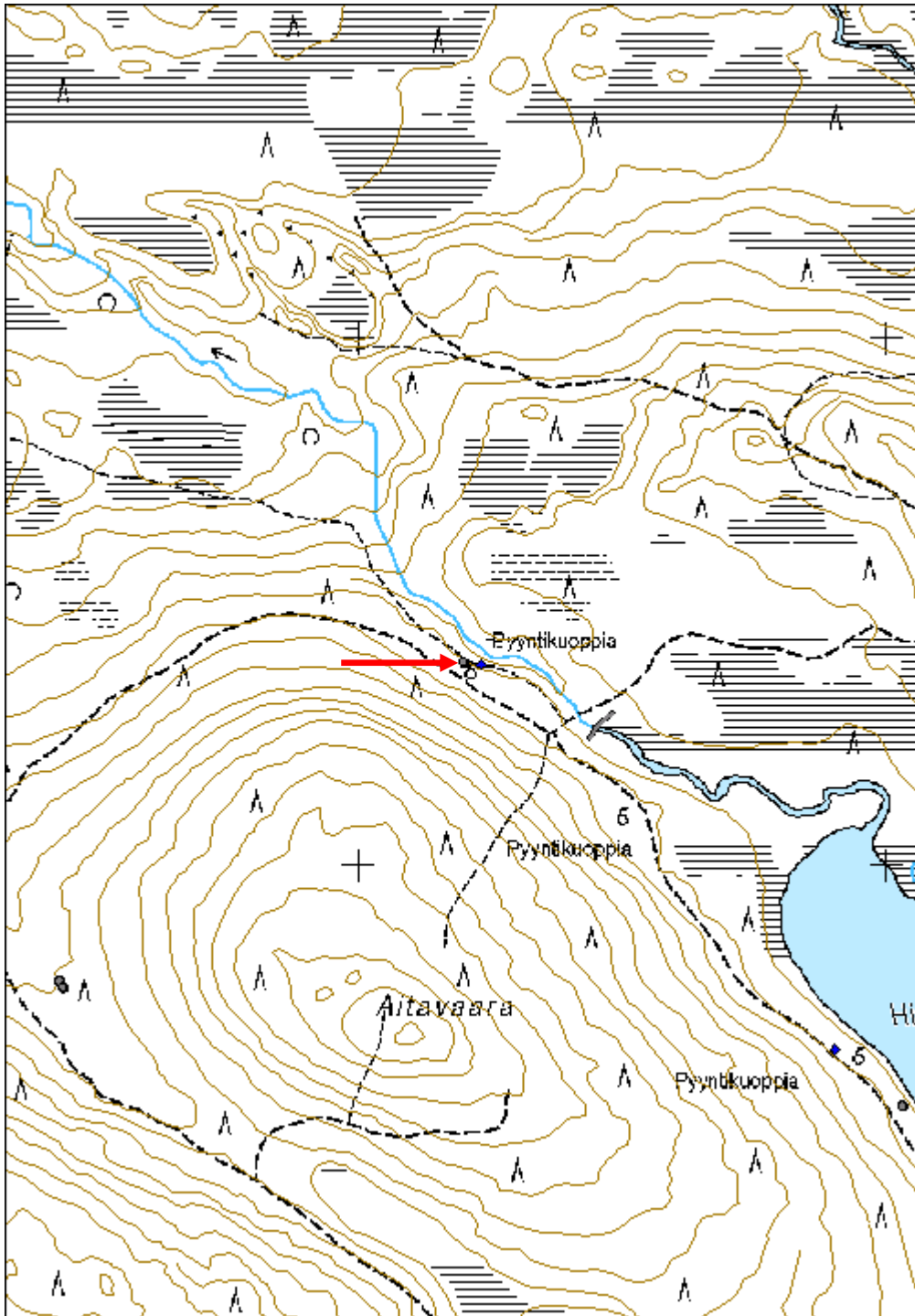
Viranomaisrekisterinro:	699010629	Kunto:	1 Hyvä
		Olotila:	2 Ei käytössä
Arvotus:	3 Esitys mj-luokka II	Kohteen suojele:	2 Muinaisjäännösrekisteri II

Selitys:	Selitys:
Ympäristön suojelu:	0 Ei määritelty
Selitys:	



Pyyntikuoppa on punaisella nauhalla merkittyjen puiden välissä.

Kohdetyyppi:	9 Valmistuspaikat/työpaikat	Copyright:	© Metsähallitus 2008 © Maanmittauslaitos 1/MML/08
Koordinaatit:	X 7406384, Y 3473197, Z 180	Mittakaava:	1:10000



Poroharju 1 pyyntikuopat

MH-tunnus: 137737

Kohdetyyppi:	9 Valmistuspaikat/työpaikat	Haltija:	181 Metsätalous Länsi-Lappi
Ajoitus:	7117 Esihistoriallinen aika	Ylläpitäjä:	181 Metsätalous Länsi-Lappi
Rakentamisvuosi:		Kunta:	698 Rovaniemi
Lukumäärä:	2		

Koordinaattiselitys:		Geometria tuotettu:	4 Gps-mittaus, korjaamaton
Koordinaatit:	X 7344425, Y 3452830, Z 128	Löydöt:	

Taustatiedot

Muinaisjäännösrekisteri. Mjrek.no 1000012064. Narkauksen ja Suhannon kaivosalueiden inventointi 2002. Hannu Kotivuori.

Ympäristön kuvaus

Pyyntikuopat sijaitsevat Poroharjun koillispuolella, Ylä - Konttojoen mutkan alueella, jossa on Poroharjun hiekkadyynialue. Paikalla on hiljattain kaadettu mäntymetsä. Aluskasvillisuutena on jäkälää ja puolukkaa.

Kohteen kuvaus

Kohteesta tavattiin 4 pyyntikuoppaa.
 Kuoppa 1, x 3452827, y 7344403. Halkaisija 4 m, syvyys 0,5 m. Kuopassa on hakkuutähteitä.
 Kuoppa 2, x 3452811, y 7344424. Halkaisija 4 m, syvyys 0,5 m. Kuopassa on hakkuutähteitä.
 Kuoppa 3, x 3452834 y 7344422. Halkaisija 4 m, syvyys 0,5 m.
 Kuoppa 4, x 3452869 y 7344441. Halkaisija. 3,5 m, syvyys 0,5 m.
 Kaikki kuopat ovat vallittomia. Kuopat ovat ilmeisen vanhoja, koska ovat matalia ja ilmeisesti aikojen kuluessa täytyneet hiekalla.

Samasta kohteesta on muinaisjäännösrekisterissä seuraava tieto: Kohde sijaitsee Rovaniemen kirkosta noin 35 kilometriä eteläkaakkoon Tuiskukivalon länsipuolella. Poroharjun koillispuolella Luusualammesta pohjoiseen laskevan Ylä-Konttojoen länsirannalla on ainakin viisi pyyntikuoppaa. Näiden lomassa on jälkiä liedestä. Pohjoisempaa polulta on mahdollinen hioimen katkelma.

Kohteen rajaus

Kohde rajautuu aluemaisesti havaittujen kuoppien ylle.

Tulkinta

Lisätietoja

Hannu Kotivuoren inventointikertomus Museoviraston arkeologian osaston arkistossa. Rovaniemi 700 - 712. Narkauksen ja Suhannon kaivosalueiden inventointi kesällä 2002.

Toimenpiteet

Tarkastukset

Tila: 3 Toteutettu Laji: 6 Suojeluarvojen tarkastus Tarkastusvuosi: 2011
 Tarkastuspvm: 30.5.2011 Tarkastaja: T. Karjalainen
 Kuvaus:

Viranomais- rekisterinro:	Mjrek. 1000012064	Kunto:	1 Hyvä
Arvotus:	3 Esitys mj-luokka II	Olotila:	2 Ei käytössä
Selitys:		Kohteen suojelu:	2 Muinaisjäännösrekisteri II
		Selitys:	

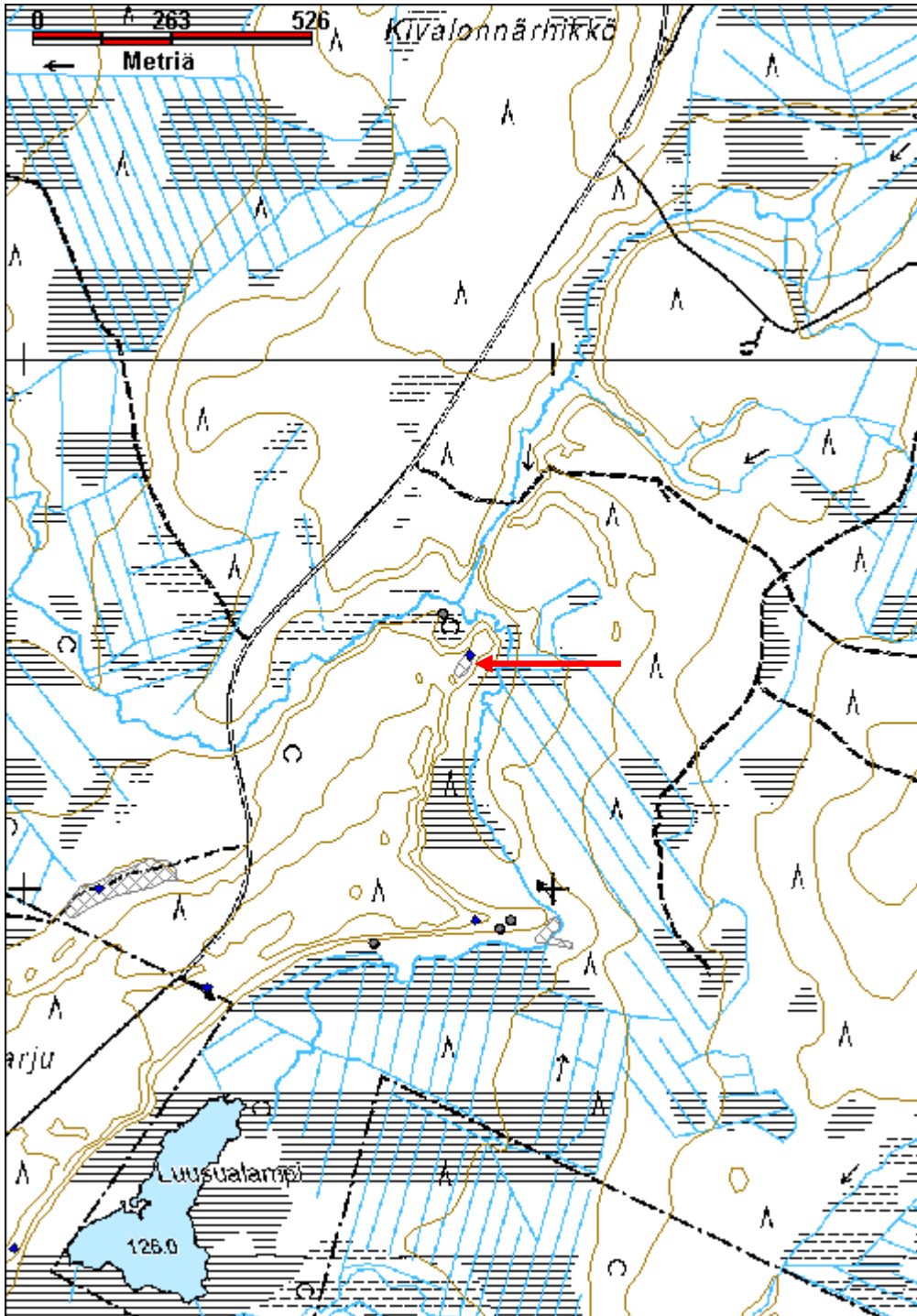
Ympäristön suojelu:	0 Ei määritely
--------------------------------	----------------

Selitys:	
-----------------	--



Poroharjun pyyntikuopat ovat matalia ja siitä päätellen ilmeisen vanhoja.

Kohdetyyppi:	9 Valmistuspaikat/työpaikat	Copyright:	© Metsähallitus 2008 © Maanmittauslaitos 1/MML/08
Koordinaatit:	X 7344425, Y 3452830, Z 128	Mittakaava:	1:10000



Särkilampi pyyntikuoppa

MH-tunnus: 137824

Kohdetyyppi:	9 Valmistuspaikat/työpaikat	Haltija:	181 Metsätalous Länsi-Lappi
Ajoitus:	7117 Esihistoriallinen aika	Ylläpitäjä:	181 Metsätalous Länsi-Lappi
Rakentamisvuosi:		Kunta:	698 Rovaniemi
Lukumäärä:	1		

Koordinaattiselitys:		Geometria tuotettu:	4 Gps-mittaus, korjaamaton
Koordinaatit:	X 7361289, Y 3467564, Z 143	Löydöt:	

Taustatiedot

Muinaisjäännösrekisteri, kohde no 699010585

Ympäristön kuvaus

Kampsajärveltä Jokelaan, Kemijoki-varteen, vievän tien luoteisreunalla oleva kohde. Kohde sijaitsee tuoreessa kangasmetsässä, jossa kasvaa mäntyjä. Kohteen itäpuolelta kulkee hiekkatie ja koillispuolelta metsäautojen ajoura.

Kohteen kuvaus

Kohteessa on pyyntikuoppa, joka on 2 m maantien ojasta puhelinlinjoja varten raivatun alueen alla. Kuopassa on raivausjätteet. Kuoppa on halkaisijaltaan 4 m ja se on 70 cm syvä ja valliton. Kohteen kohdalla samalla puolen tietä on vedenottamo.

Kohteen rajaus

Kohde rajautuu pistemäisesti pyyntikuopan keskeltä mitattuun gps pisteeseen.

Tulkinta

Pyyntikuoppa

Lisätietoja

Inventointi Jarmo Kankaanpää 1989.

Toimenpiteet

Tarkastukset

Tila: 3 Toteutettu Laji: 6 Suojeluarvojen tarkastus Tarkastusvuosi: 2011
Tarkastuspvm: 31.5.2011 Tarkastaja: T. Karjalainen
Kuvaus:

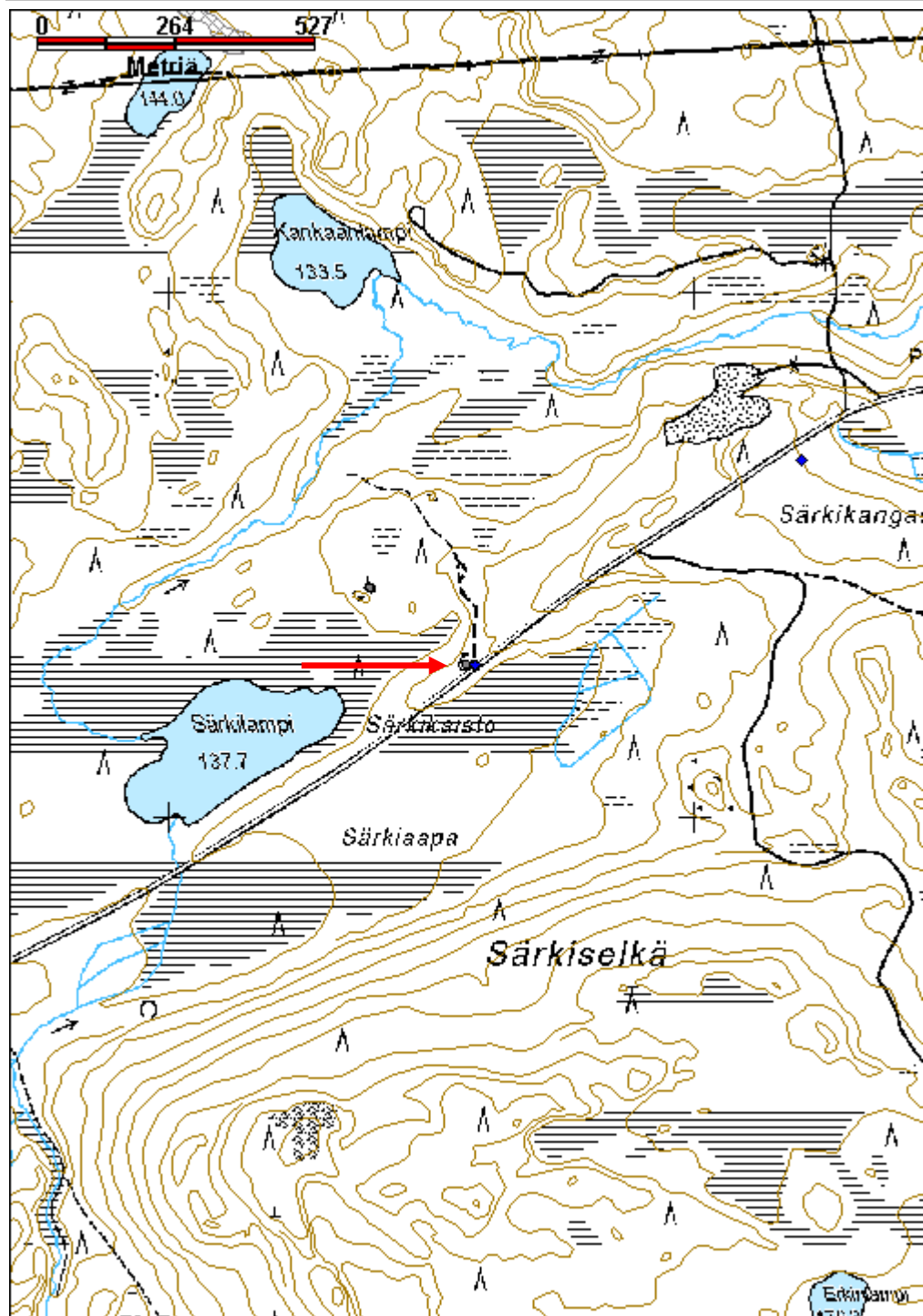
Viranomaisrekisterinro:	Mjrek.no 699010585	Kunto:	1 Hyvä
		Olotila:	2 Ei käytössä
Arvotus:	3 Esitys mj-luokka II	Kohteen suojele:	2 Muinaisjäännösrekisteri II

Selitys:	Selitys:
Ympäristön suojelu:	0 Ei määritelty
Selitys:	



Pyyntikuoppa sijaitsee aivan hiekkatien kupeessa.

Kohdetyyppi:	9 Valmistuspaikat/työpaikat	Copyright:	© Metsähallitus 2008 © Maanmittauslaitos 1/MML/08
Koordinaatit:	X 7361289, Y 3467564, Z 143	Mittakaava:	1:10000



Särkikangas 2 pyyntikuoppa

MH-tunnus: 137828

Kohdetyyppi:	9 Valmistuspaikat/työpaikat	Haltija:	181 Metsätalous Länsi-Lappi
Ajoitus:	7117 Esihistoriallinen aika	Ylläpitäjä:	181 Metsätalous Länsi-Lappi
Rakentamisvuosi:		Kunta:	698 Rovaniemi
Lukumäärä:	1		

Koordinaattiselitys:		Geometria tuotettu:	4 Gps-mittaus, korjaamaton
Koordinaatit:	X 7361693, Y 3468240, Z 143	Löydöt:	

Taustatiedot
Muinaisjäännösrekisteri kohde no 1000012030
Ympäristön kuvaus
Kohde sijaitsee Rovaniemen kirkosta noin 31 kilometriä itäkaakkoon Kampsajärven ja Ala-Kuohungin välillä. Kuoppa on Särkikankaan Iso-Paljakan järveä kohden laskevassa rinteessä hiekkatien itäpuolella noin 30 m tiestä. Alueella kasvaa tuore kangasmetsä, valtalajina mänty.
Kohteen kuvaus
Kohteessa on pyyntikuoppa, jonka halkaisija on 5 m ja syvyys 80 cm. Kuoppa on valliton. Kohteesta on tielle noin 30 m.
Kohteen rajaus
Kohde rajautuu pistemäisesti kuopan keskeltä mitattuun gps pisteeseen. Kuopan vanha muinaisjäännösrekisteripiste on ylempänä rinteessä noin 20 metrin päässä eteläluoteessa.
Tulkinta
Pyyntikuoppa
Lisätietoja
Aikaisemmat tutkimukset: 2006 Hannu Kotivuori, tarkastus.

Toimenpiteet

Tarkastukset
Tila: 3 Toteutettu Laji: 6 Suojeluarvojen tarkastus Tarkastusvuosi: 2011 Tarkastuspvm: 30.5.2011 Tarkastaja: T. Karjalainen Kuvaus:

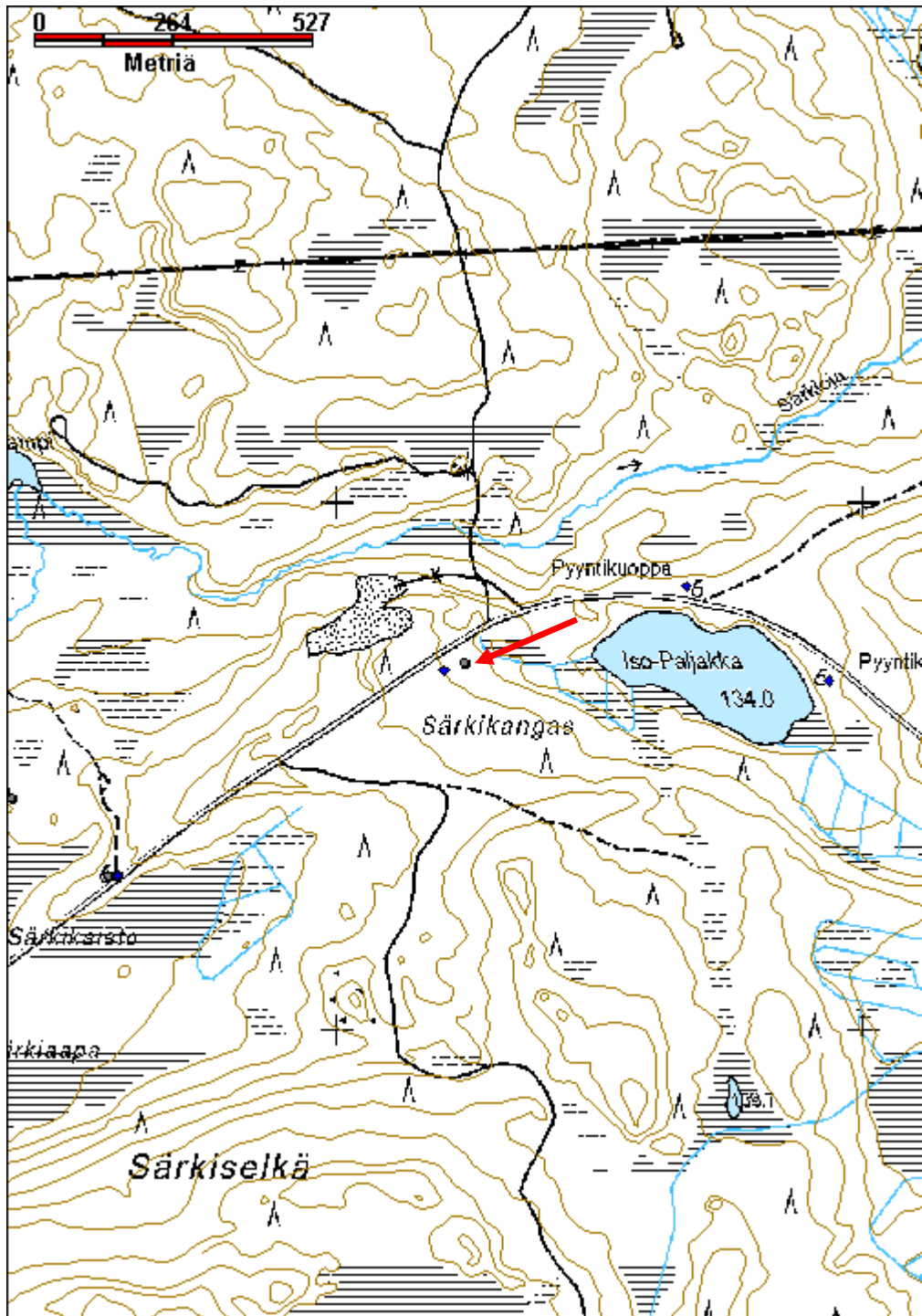
Viranomaisrekisterinro:	Mjrek.no 1000012030	Kunto:	1 Hyvä
Arvotus:	3 Esitys mj-luokka II	Olotila:	2 Ei käytössä
		Kohteen suojele:	2 Muinaisjäännösrekisteri II

Selitys:	Selitys:
Ympäristön suojelu:	0 Ei määritelty
Selitys:	



Pyyntikuoppa sijaitsee hiekkarinteessä, lähistöllä on vedenottamon koekuoppa.

Kohdetyyppi:	9 Valmistuspaikat/työpaikat	Copyright:	© Metsähallitus 2008 © Maanmittauslaitos 1/MML/08
Koordinaatit:	X 7361693, Y 3468240, Z 143	Mittakaava:	1:10000



Hylkyvaara 1 pyyntikuoppa

MH-tunnus: 137845

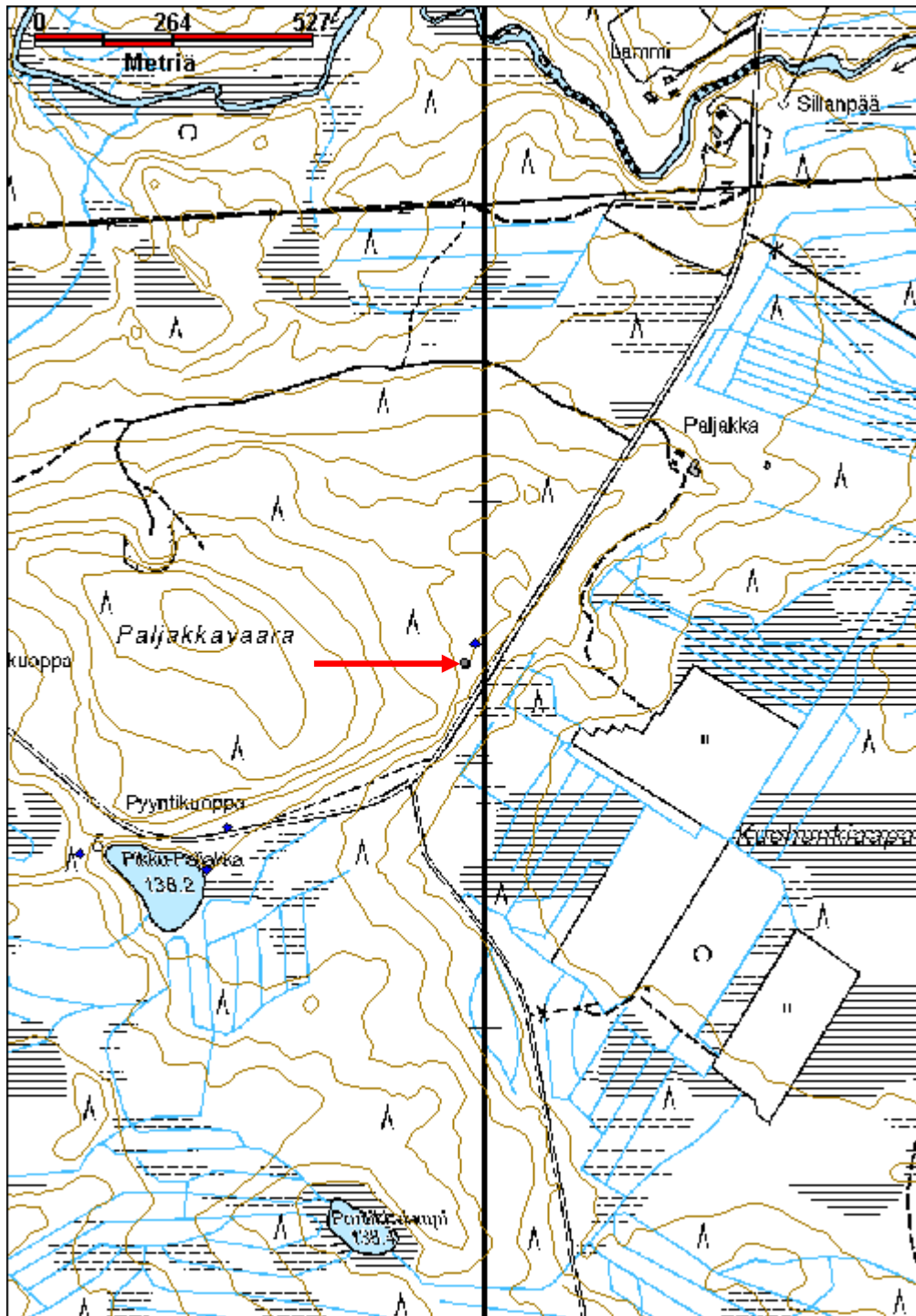
Kohdetyyppi:	9 Valmistuspaikat/työpaikat	Haltija:	181 Metsätalous Länsi-Lappi
Ajoitus:	7117 Esihistoriallinen aika	Ylläpitäjä:	181 Metsätalous Länsi-Lappi
Rakentamisvuosi:		Kunta:	698 Rovaniemi
Lukumäärä:	1		
Koordinaattiselitys:		Geometria tuotettu:	4 Gps-mittaus, korjaamaton
Koordinaatit:	X 7361692, Y 3469961, Z 137	Löydöt:	
Taustatiedot			
Muinaisjäännösrekisteri kohde no 699010579			
Ympäristön kuvaus			
Kohde sijaitsee Paljakanvaaran itärinteellä hiekkatien länsipuolella. Alueella kasvaa kuivahko kangasmetsä, valtalajinaan mänty. Maaperä on hienoa dyynihiekkaa.			
Kohteen kuvaus			
Kohteessa on pyyntikuoppa, jonka halkaisija on 4 m ja syvyys 70 cm. Kuoppa on valliton. Kohteesta on itään hiekkatielle 70 m.			
Kohteen rajaus			
Kohde rajautuu pistemäisesti kuopan keskeltä mitattuun gps pisteeseen.			
Tulkinta			
Pyyntikuoppa.			
Lisätietoja			
Aikaisemmat tutkimukset: Inventointi 1989. Jarmo Kankaanpää.			
Toimenpiteet			
Tarkastukset			
Tila: 3 Toteutettu Laji: 6 Suojeluarvojen tarkastus Tarkastusvuosi: 2011			
Tarkastuspvm: 31.5.2011 Tarkastaja: T. Karjalainen			
Kuvaus:			
Viranomaisrekisterinro:	Mjrek.no 699010579	Kunto:	1 Hyvä
Arvotus:	3 Esitys mj-luokka II	Olotila:	2 Ei käytössä
Selitys:		Kohteen suojele:	2 Muinaisjäännösrekisteri II
		Selitys:	

Ympäristön suojelu:	0 Ei määritelty
Selitys:	



Pyyntikuoppa on hyvin matala ja erottuu siten heikosti valokuvassa.

Kohdetyyppi:	9 Valmistuspaikat/työpaikat	Copyright:	© Metsähallitus 2008 © Maanmittauslaitos 1/MML/08
Koordinaatit:	X 7361692, Y 3469961, Z 137	Mittakaava:	1:10000



Hylkyvaara 3 pyyntikuoppa

MH-tunnus: 137852

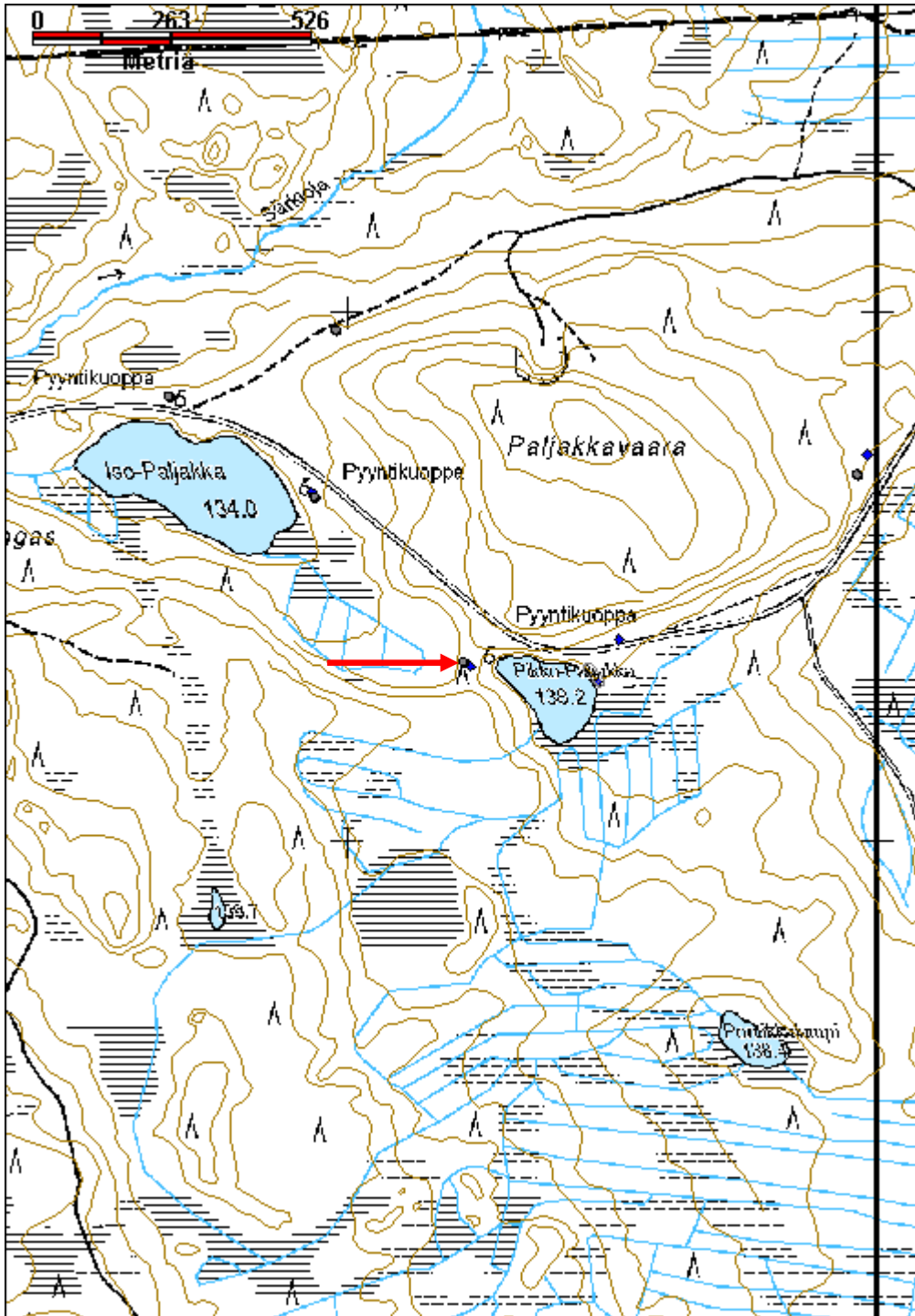
Kohdetyyppi:	9 Valmistuspaikat/työpaikat	Haltija:	181 Metsätalous Länsi-Lappi
Ajoitus:	7117 Esihistoriallinen aika	Ylläpitäjä:	161 Metsätalous Kainuu
Rakentamivuosi:		Kunta:	698 Rovaniemi
Lukumäärä:	1		
Koordinaattiselitys:		Geometria tuotettu:	4 Gps-mittaus, korjaamaton
Koordinaatit:	X 7361337, Y 3469217, Z 137	Löydöt:	
Taustatiedot			
Muinaisjäännösrekisteri kohde no 699010581			
Ympäristön kuvaus			
Kohde sijaitsee Pikku - Paljakkalammen länsirannalla hiekkaharjun päällä, jossa kasvaa kuivahko kangasmetsä, valtalajinaan mänty.			
Kohteen kuvaus			
Kohteessa on pyyntikuoppa, jonka halkaisija on 4,5 m ja syvyys 70 cm. Kuoppa on valliton. Kuopan reunalla kulkee ajoura.			
Kohteen rajaus			
Kohde rajautuu pistemäisesti kuopan keskeltä mitattuun gps pisteeseen.			
Tulkinta			
pyyntikuoppa			
Lisätietoja			
Aikaisemmat tutkimukset: inventointi 1989. Jarmo Kankaanpää.			
Toimenpiteet			
Tarkastukset			
Tila: 3 Toteutettu Laji: 6 Suojeluarvojen tarkastus Tarkastusvuosi: 2011			
Tarkastuspvm: 31.5.2011 Tarkastaja: T. Karjalainen			
Kuvaus:			
Viranomaisrekisterinro:	Mjrek.no 699010581	Kunto:	1 Hyvä
Arvotus:	3 Esitys mj-luokka II	Olotila:	2 Ei käytössä
Selitys:		Kohteen suojele:	2 Muinaisjäännösrekisteri II
		Selitys:	

Ympäristön suojelu:	0 Ei määritelty
Selitys:	



Pyyntikuoppa sijaitsee ajouran reunassa.

Kohdetyyppi:	9 Valmistuspaikat/työpaikat	Copyright:	© Metsähallitus 2008 © Maanmittauslaitos 1/MML/08
Koordinaatit:	X 7361337, Y 3469217, Z 137	Mittakaava:	1:10000



Hylkyvaara 4 pyyntikuoppa

MH-tunnus: 137858

Kohdetyyppi:	9 Valmistuspaikat/työpaikat	Haltija:	181 Metsätalous Länsi-Lappi
Ajoitus:	7117 Esihistoriallinen aika	Ylläpitäjä:	181 Metsätalous Länsi-Lappi
Rakentamisvuosi:		Kunta:	698 Rovaniemi
Lukumäärä:	1		

Koordinaattiselitys:		Geometria tuotettu:	4 Gps-mittaus, korjaamaton
Koordinaatit:	X 7361650, Y 3468935, Z 137	Löydöt:	

Taustatiedot

Muinaisjäännösrekisteri kohde no 699010582

Ympäristön kuvaus

Kohde sijaitsee Iso - Paljakkalammen itärannalla hiekkaterassin päällä, jossa kasvaa kuiva kangasmetsä, valtalajinaan mänty.

Kohteen kuvaus

Kohteessa on pyyntikuoppa, jonka halkaisija on 2 m ja syvyys 50 cm. Kuoppa on valliton.

Kohteen rajaus

Kohde rajautuu pistemäisesti kuopan keskeltä mitattuun gps pisteeseen.

Tulkinta

Pyyntikuoppa

Lisätietoja

Aikaisemmat tutkimukset: Inventointi 1989. Jarmo Kankaanpää.

Toimenpiteet

Tarkastukset

Tila: 3 Toteutettu Laji: 6 Suojeluarvojen tarkastus Tarkastusvuosi: 2011
Tarkastuspvm: 31.5.2011 Tarkastaja: T. Karjalainen
Kuvaus:

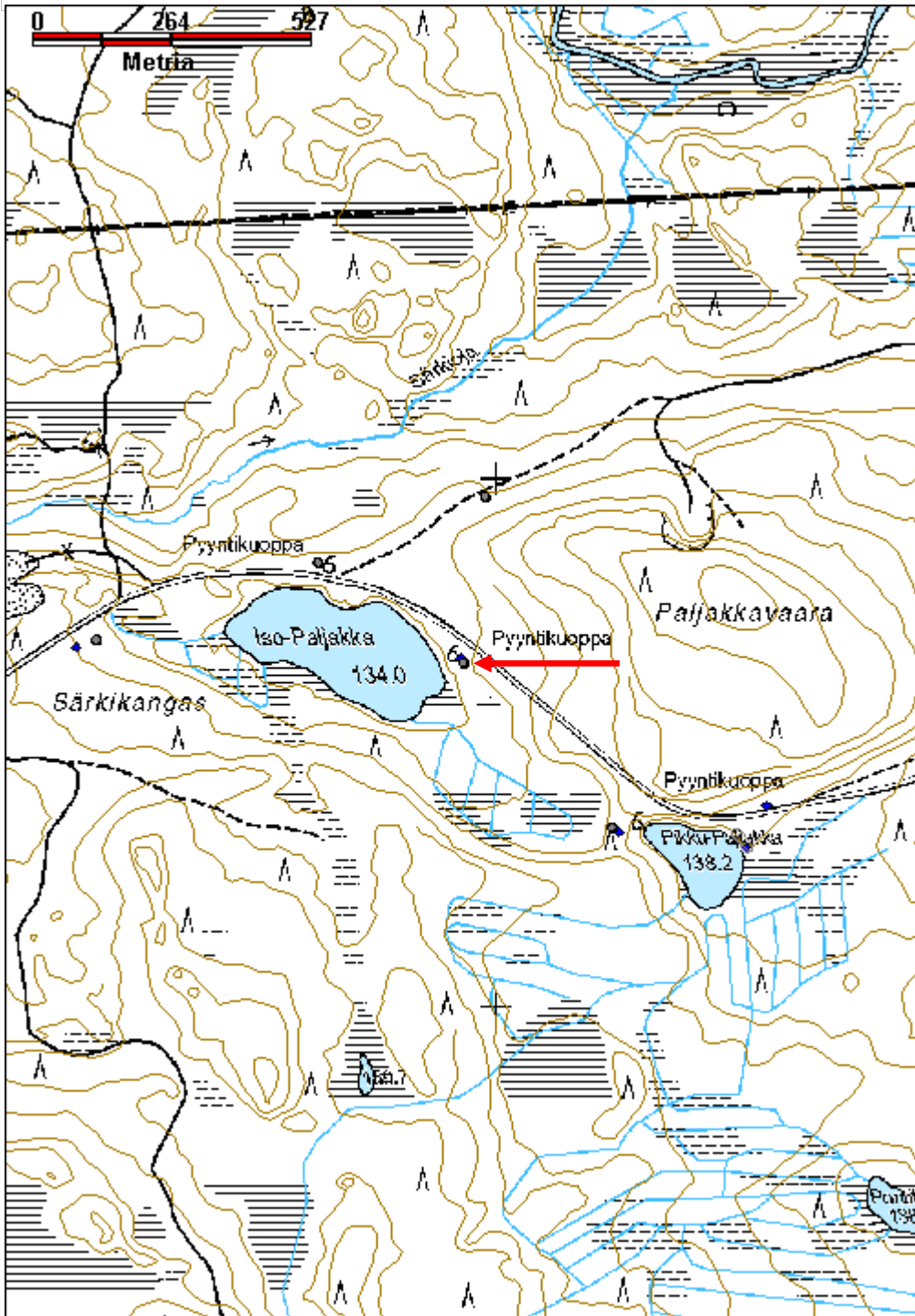
Viranomaisrekisterinro:	Mjrek.no 699010582	Kunto:	1 Hyvä
Arvotus:	3 Esitys mj-luokka II	Olotila:	2 Ei käytössä
Selitys:		Kohteen suojelu:	2 Muinaisjäännösrekisteri II
		Selitys:	

Ympäristön suojelu:	0 Ei määritelty
Selitys:	



Pyyntikuoppa sijaitsee hiekkatien ja lammen välisellä hiekkakankaalla.

Kohdetyyppi:	9 Valmistuspaikat/työpaikat	Copyright:	© Metsähallitus 2008 © Maanmittauslaitos 1/MML/08
Koordinaatit:	X 7361650, Y 3468935, Z 137	Mittakaava:	1:10000



Hylkyvaara 5 pyyntikuoppa

MH-tunnus: 137831

Kohdetyyppi:	9 Valmistuspaikat/työpaikat	Haltija:	181 Metsätalous Länsi-Lappi
Ajoitus:	7117 Esihistoriallinen aika	Ylläpitäjä:	181 Metsätalous Länsi-Lappi
Rakentamisvuosi:		Kunta:	698 Rovaniemi
Lukumäärä:	1		

Koordinaattiselitys:		Geometria tuotettu:	4 Gps-mittaus, korjaamaton
Koordinaatit:	X 7361840, Y 3468660, Z 134	Löydöt:	

Taustatiedot

Muinaisjäännösrekisteri kohde no 699010583

Ympäristön kuvaus

Kohde sijaitsee Kampsajärveltä Kemijoki-varteen vievän tien pohjoisreunassa. Pyyntikuoppa on Iso-Paljakkalammen pohjoispuolella kulkevan hiekkatien pohjoispuolella 8 m etäisyydellä tiestä. Kuopasta 10 itään hiekkatiestä lähtee metsäautotie koilliseen. Alueella on tuore kangasmetsä hiekkamaaperällä.

Kohteen kuvaus

Kohteessa on pyyntikuoppa, joka halkaisija on 5,5 m ja syvyys 1 m. Kuoppa on valliton. Kohteesta on tielle 8 m.

Kohteen rajaus

Kohde rajautuu pistemäisesti kuopan keskeltä mitattuun gps pisteeseen.

Tulkinta

Pyyntikuoppa

Lisätietoja

Aikaisemmat tutkimukset: Inventointi 1989 Jarmo Kankaanpää.

Toimenpiteet

Tarkastukset

Tila: 3 Toteutettu Laji: 6 Suojeluarvojen tarkastus Tarkastusvuosi: 2011
Tarkastuspvm: 31.5.2011 Tarkastaja: T. Karjalainen
Kuvaus:

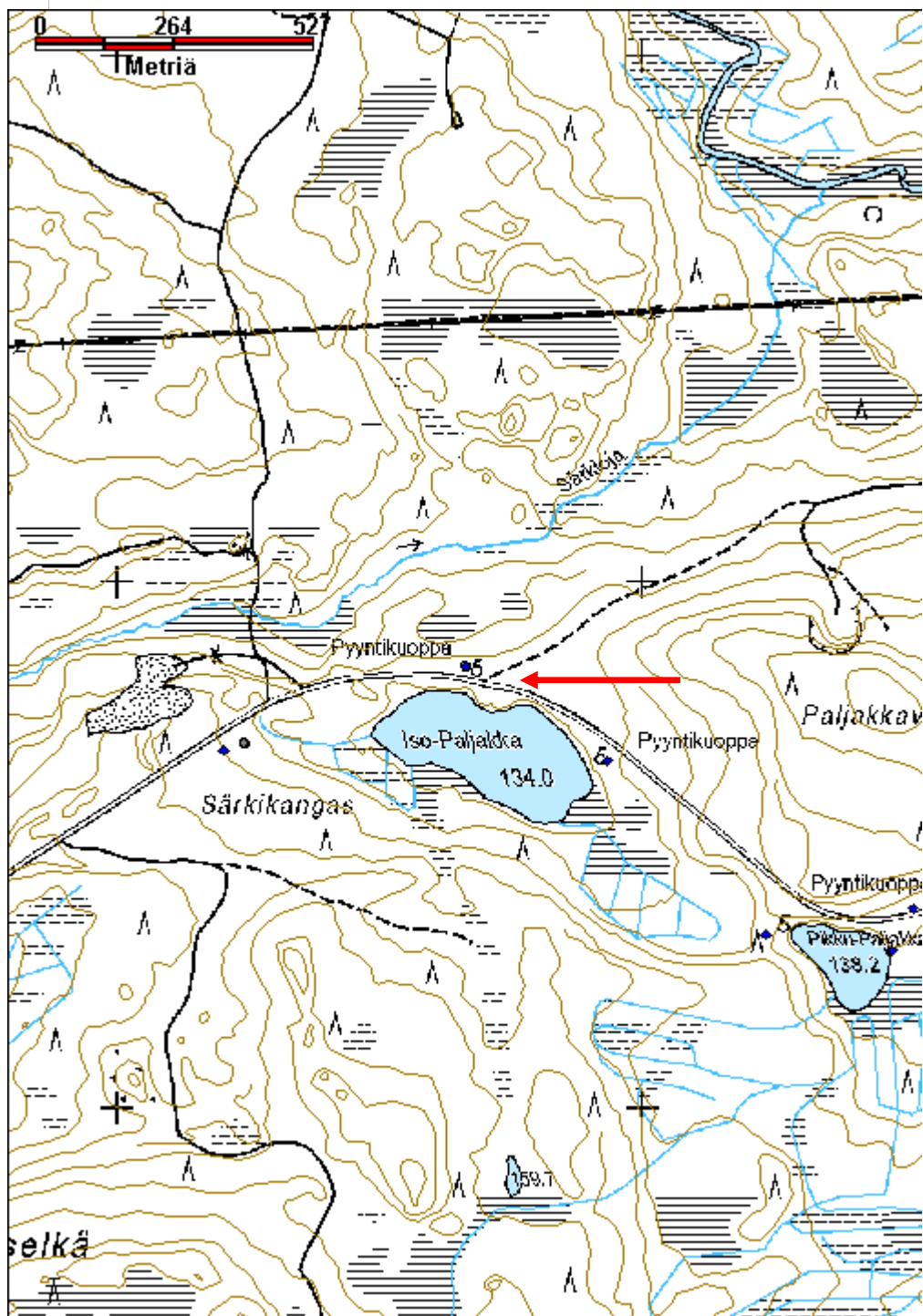
Viranomaisrekisterinro:	Mjrek.no 699010583	Kunto:	1 Hyvä
		Olotila:	2 Ei käytössä
Arvotus:	3 Esitys mj-luokka II	Kohteen suojele:	2 Muinaisjäännösrekisteri II

Selitys:	Selitys:
Ympäristön suojelu:	0 Ei määritelty
Selitys:	



Pyyntikuoppa sijaitsee 8 metrin etäisyydellä taustalla näkyvästä hiekkatiestä. Tien takana pilkistää Iso-Paljakka lampi.

Kohdetyyppi:	9 Valmistuspaikat/työpaikat	Copyright:	© Metsähallitus 2008 © Maanmittauslaitos 1/MML/08
Koordinaatit:	X 7361840, Y 3468660, Z 134	Mittakaava:	1:10000



Paljakkavaara pyyntikuoppa	MH-tunnus: 137838
-----------------------------------	--------------------------

Kohdetyyppi:	9 Valmistuspaikat/työpaikat	Haltija:	181 Metsätalous Länsi-Lappi
Ajoitus:	7117 Esihistoriallinen aika	Ylläpitäjä:	181 Metsätalous Länsi-Lappi
Rakentamisvuosi:		Kunta:	698 Rovaniemi
Lukumäärä:	1		

Koordinaattiselitys:	Geometria tuotettu: 4 Gps-mittaus, korjaamaton
Koordinaatit: X 7361965, Y 3468976, Z 135	Löydöt:

Taustatiedot

Löytyi inventoinnissa.

Ympäristön kuvaus

Kohde sijaitsee Paljakkavaaran luoteisrinteellä metsäautotiestä 7 m kaakkoon. Alueelta on juuri kaadettu mäntymetsä ja kuoppa näkyy metsäautotielle. Alueen maaperä on hienoa dyynihiekkaa, jossa näkyy muinaisia rantaterasseja, jotka kulkevat luoteessa sijaitsevan Särkiojan suuntaisesti.

Kohteen kuvaus

Kohteessa on pyyntikuoppa, jonka halkaisija on 4,5 m ja syvyys 1 m. Kuoppa on valliton.

Kohteen rajaus

Kohde rajautuu pistemäisesti kuopan keskeltä mitattuun gps pisteeseen.

Tulkinta

Pyyntikuoppa

Lisätietoja**Toimenpiteet****Tarkastukset**

Tila: 3 Toteutettu Laji: 6 Suojeluarvojen tarkastus Tarkastusvuosi: 2011
 Tarkastuspvm: 31.5.2011 Tarkastaja: T. Karjalainen
 Kuvaus:

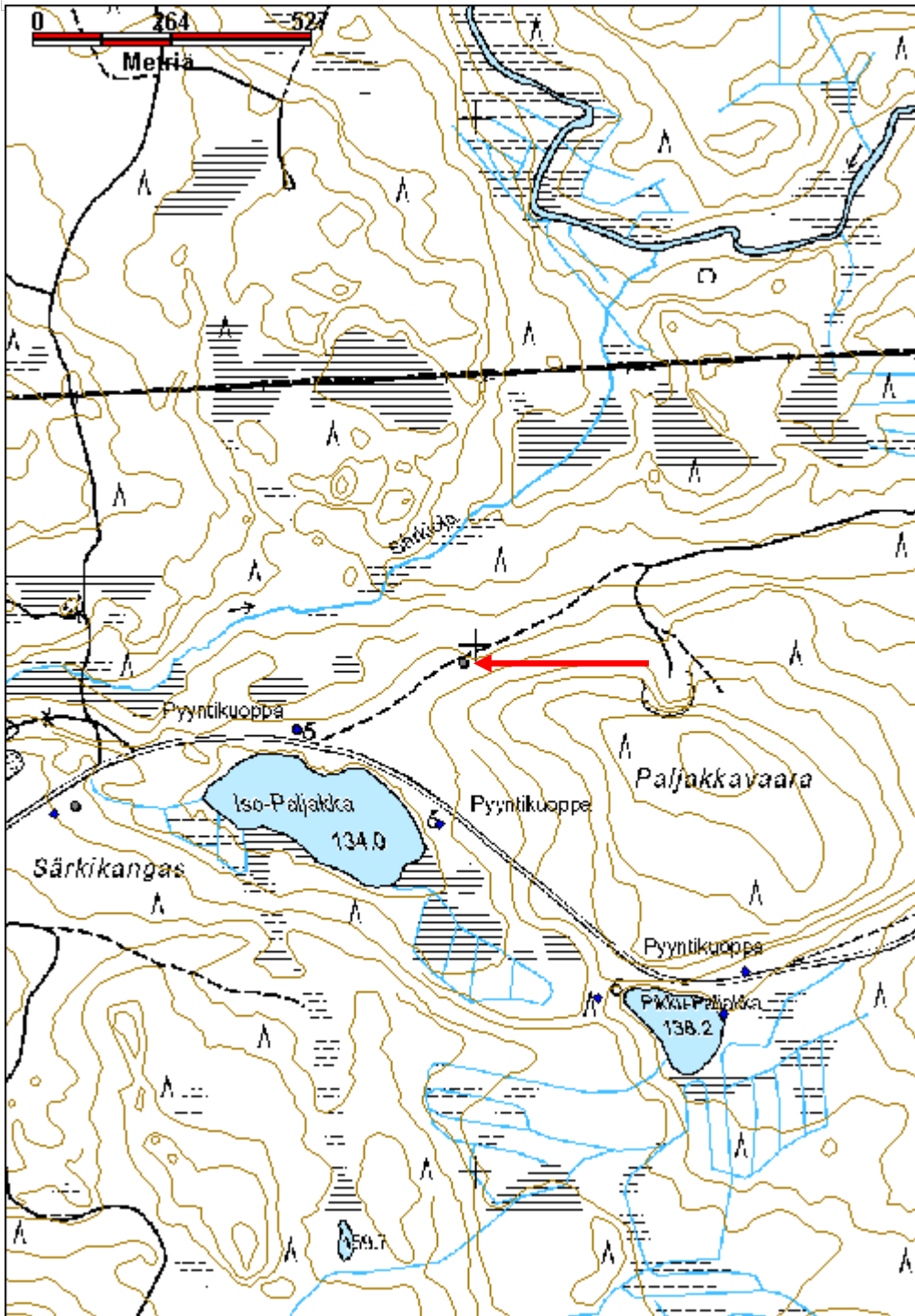
Viranomaisrekisterinro:	Kunto: 1 Hyvä
Arvotus: 3 Esitys mj-luokka II	Olotila: 2 Ei käytössä
Selitys:	Kohteen suojelu: 9 Muu suojeluarvo
	Selitys:

Ympäristön suojelu:	0 Ei määritelty
Selitys:	



Pyyntikuoppa on jäänyt metsähakkuiden keskelle. Kuoppa on uusi havainto.

Kohdetyyppi:	9 Valmistuspaikat/työpaikat	Copyright:	© Metsähallitus 2008 © Maanmittauslaitos 1/MML/08
Koordinaatit:	X 7361965, Y 3468976, Z 135	Mittakaava:	1:10000



Jäkäläkangas 2 pyyntikuoppa

MH-tunnus: 137915

Kohdetyyppi:	9 Valmistuspaikat/työpaikat	Haltija:	181 Metsätalous Länsi-Lappi
Ajoitus:	7116 Uusi aika	Ylläpitäjä:	181 Metsätalous Länsi-Lappi
Rakentamisvuosi:		Kunta:	698 Rovaniemi
Lukumäärä:	1		

Koordinaattiselitys:		Geometria tuotettu:	4 Gps-mittaus, korjaamaton
Koordinaatit:	X 7348295, Y 3454846, Z 136	Löydöt:	

Taustatiedot

Kohde löytyi inventoinnissa.

Ympäristön kuvaus

Kohde sijaitsee tasaisella hiekkakankaalla, jossa kasvaa mäntymetsä.

Kohteen kuvaus

Kohteessa on valliton pyyntikuoppa, jonka halkaisija on 4,5 ja syvyys 1m. Kohteen länsipuolelta, 15m päässä kulkee hiekkatie. Kuopassa kasvaa pieniä kuusia ja mänty.

Kohteen rajaus

Kohde rajautuu pistemäisesti pyyntikupan keskeltä mitattuun gps pisteeseen.

Tulkinta

Pyyntikuoppa.

Lisätietoja

Toimenpiteet

Tarkastukset

Tila: 3 Toteutettu Laji: 6 Suojeluarvojen tarkastus Tarkastusvuosi: 2011
Tarkastuspvm: 14.6.2011 Tarkastaja: T. Karjalainen
Kuvaus:

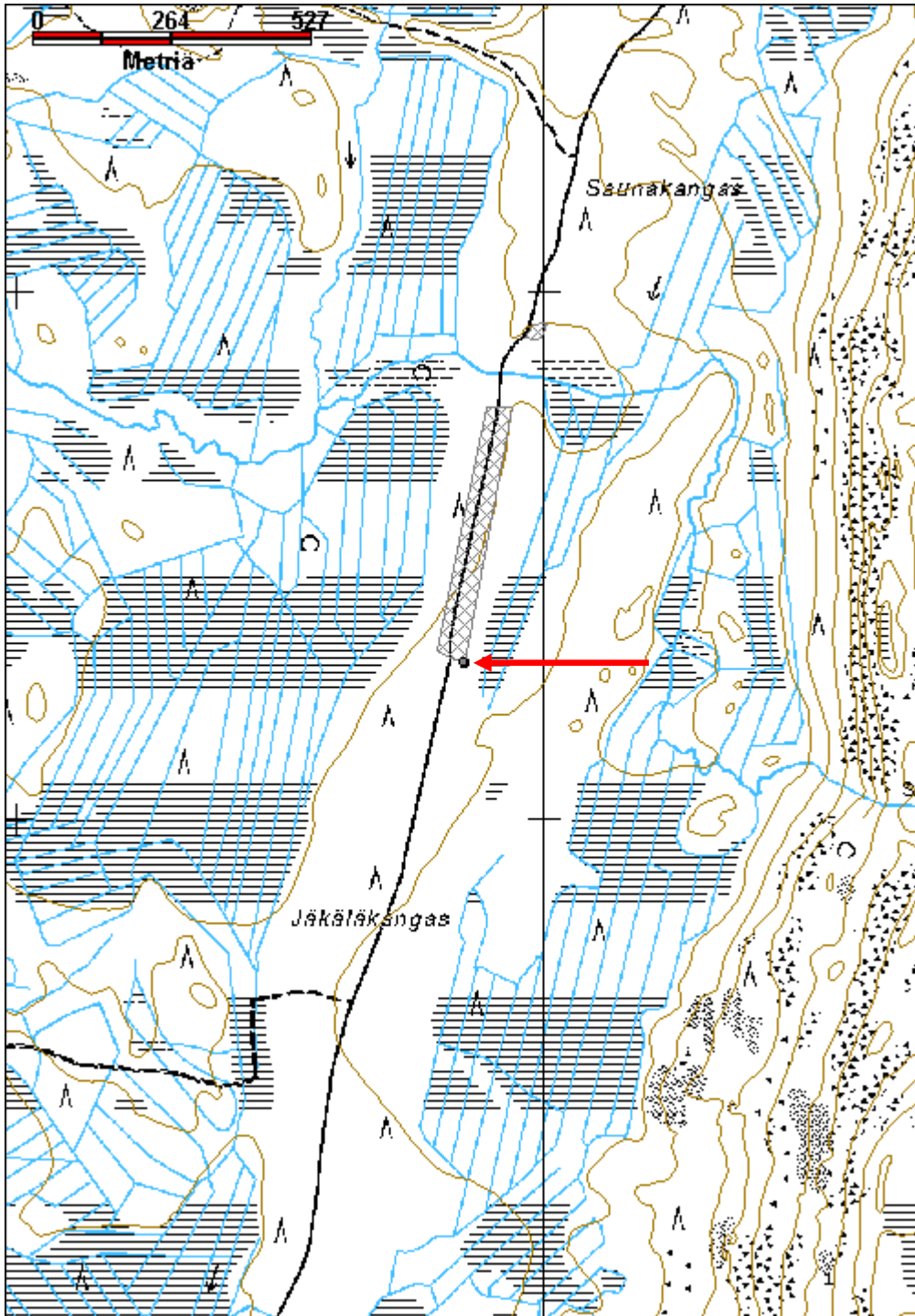
Viranomaisrekisterinro:		Kunto:	1 Hyvä
Arvotus:	3 Esitys mj-luokka II	Olotila:	2 Ei käytössä
Selitys:		Kohteen suojelu:	9 Muu suojeluarvo
		Selitys:	

Ympäristön suojelu:	0 Ei määritelty
Selitys:	



Jäkäläkankaan pyyntikuoppaa dokumentoivat Antti Hämäläinen ja kuopassa Arvo Keskinarkaus.

Kohdetyyppi:	9 Valmistuspaikat/työpaikat	Copyright:	© <i>Metsähallitus</i> 2008 © <i>Maanmittauslaitos 1/MML/08</i>
Koordinaatit:	X 7348295, Y 3454846, Z 136	Mittakaava:	1:10000



Kakarivaara pyyntikuoppa

MH-tunnus: 137949

Kohdetyyppi:	9 Valmistuspaikat/työpaikat	Haltija:	181 Metsätalous Länsi-Lappi
Ajoitus:	7117 Esihistoriallinen aika	Ylläpitäjä:	181 Metsätalous Länsi-Lappi
Rakentamisvuosi:		Kunta:	698 Rovaniemi
Lukumäärä:	1		

Koordinaattiselitys:		Geometria tuotettu:	4 Gps-mittaus, korjaamaton
Koordinaatit:	X 7353611, Y 3453186, Z 154	Löydöt:	

Taustatiedot

Muinaisjäännösrekisteri kohde no 1000012051

Ympäristön kuvaus

Kohde sijaitsee Kakarivaaran hiekkakankaalla. Pyyntikuoppa on kapealla hiekkajuotilla soiden välissä. Hiekkajuotin keskellä kulkee metsäautotie.

Kohteen kuvaus

Kohteessa on pyyntikuoppa, jonka halkaisija on 3,5m ja syvyys 1m. Kuoppa on valliton. Pyyntikuoppa-alueen puut ovat kaatuneet maurimyrskyssä. Puut on korjattu ja alue äestetty. Kuopan reunoilla on hakkuujätteitä ja myrskyn kaatamia kantoja. Äestyksessä kuoppa on kierretty. Kuopassa kasvaa taimia.

Alueen on aiemmin tarkastanut Hannu Kotivuori, hän mainitsee muinaisjäännösrekisterissä seuraavaa: Kohde sijaitsee Rovaniemen kirkosta noin 26 kilometriä eteläkaakkoon Kakarijärven eteläpuolella. Järven länsipäästä noin 400 metriä etelään on kapealla, alavalla hiekkakannaksella useita pyyntikuoppia, joista osa oli vuoden 2001 tarkastuksen aikaan hakkuujätteiden peitossa.

Kaksi pyyntikuopista pystyttiin mittamaan; ne olivat kooltaan 2,5 x 0,5 metriä ja 2,5 x 1,5 x 0,4 metriä. Metsätieltä löydettiin yksittäinen kvartsi ja pyyntikuoppien itäpuolelta noin 15 metrin päästä palaneita liesikiviä. Kotivuoren tarkastuskertomuksessa on kartta pyyntikuoppien sijainnista.

Kohteen rajaus

Kohde rajautuu pistemäisesti löydetyn pyyntikuopan keskeltä mitattuun gps pisteeseen.

Tulkinta

Pyyntikuoppa. Alueella on ollut pyyntikuoppia useitakin, mutta vain mitattu kuoppa kyettiin enää löytämään.

Lisätietoja

Aikaisemmat tutkimukset: Tarkastus 2001. Hannu Kotivuori.

Toimenpiteet

Tarkastukset

Tila: 3 Toteutettu Laji: 6 Suojeluarvojen tarkastus Tarkastusvuosi: 2011
 Tarkastuspvm: 15.6.2011 Tarkastaja: T. Karjalainen
 Kuvaus:

Viranomais- rekisterinro:	Mjrek.no 1000012051	Kunto:	2 Kesinkertainen
Arvotus:	3 Esitys mj-luokka II	Olotila:	2 Ei käytössä
Selitys:		Kohteen suojelu:	2 Muinaisjäännösrekisteri II
		Selitys:	

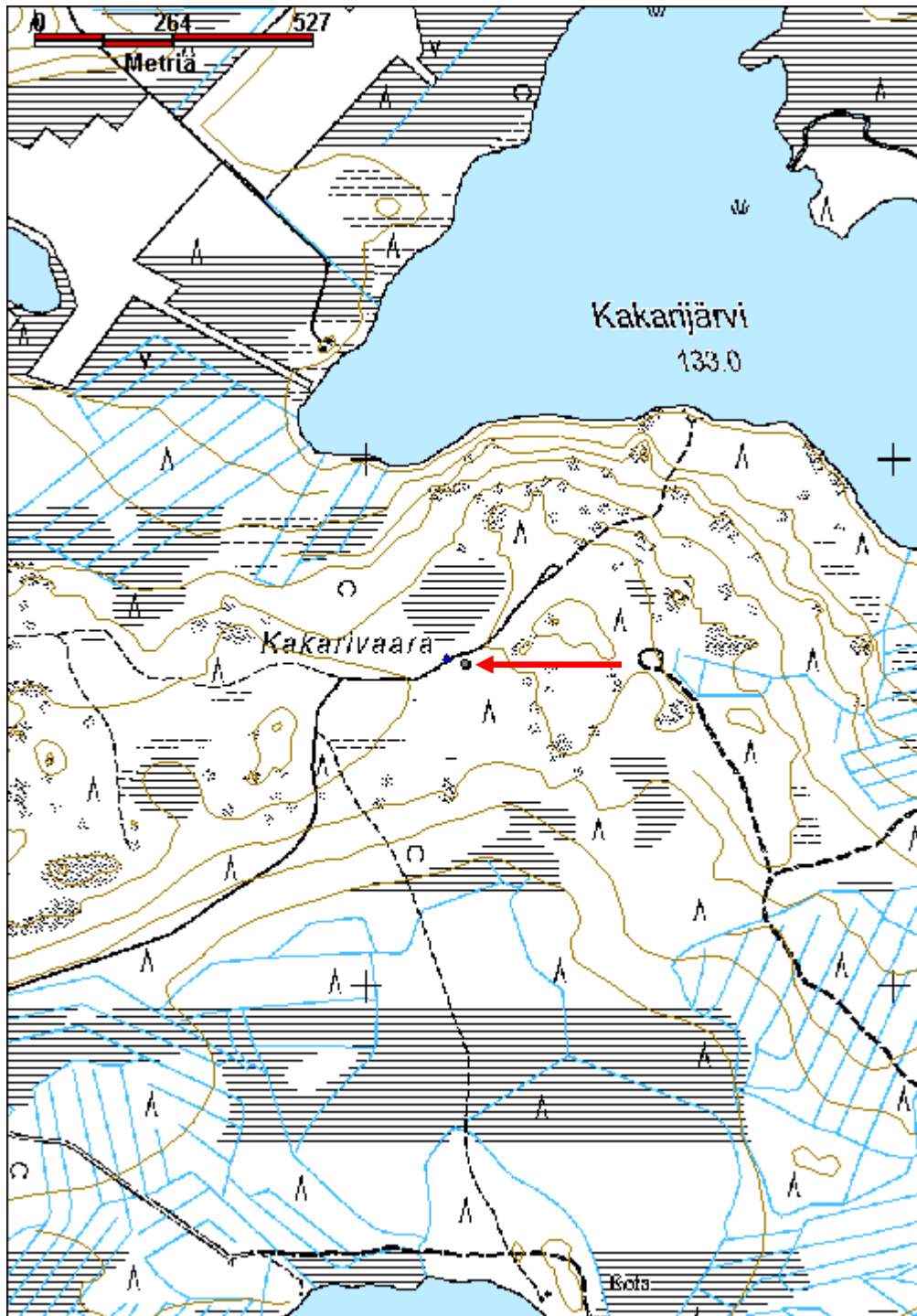
Ympäristön suojelu:	0 Ei määritelty
--------------------------------	-----------------

Selitys:	
-----------------	--



Kakarivaaran pyyntikuopat sijaitsevat äestyksen keskellä ja niitä on vaikea havaita.

Kohdetyyppi:	9 Valmistuspaikat/työpaikat	Copyright:	© <i>Metsähallitus</i> 2008 © <i>Maanmittauslaitos 1/MML/08</i>
Koordinaatit:	X 7353611, Y 3453186, Z 154	Mittakaava:	1:10000



Ulkuvaara pyyntikuoppa	MH-tunnus: 137951
-------------------------------	--------------------------

Kohdetyyppi:	9 Valmistuspaikat/työpaikat	Haltija:	181 Metsätalous Länsi-Lappi
Ajoitus:	7117 Esihistoriallinen aika	Ylläpitäjä:	181 Metsätalous Länsi-Lappi
Rakentamisvuosi:		Kunta:	698 Rovaniemi
Lukumäärä:	1		

Koordinaattiselitys:	Geometria tuotettu:
Koordinaatit:	Löydöt:
X 7352378, Y 3454220, Z 146	4 Gps-mittaus, korjaamaton

Taustatiedot

Muinaisjäännösrekisteri kohde no 1000012052, Nimellä Ulkuvaara pohjoinen.

Ympäristön kuvaus

Maasto on hiekkaharjun suohon laskeva rinne, jossa kasvaa mäntymetsä.

Kohteen kuvaus

Kohteessa on pyyntikuoppa, jonka halkaisija on 5m ja syvyys 70cm. Kuoppa on valliton. Kuopan eteläpuolelta, 10 metrin etäisyydeltä kulkee talvitie.

Muinaisjäännösrekisterissä Hannu Kotivuori kuvailee kohteesta seuraavaa: Kohde sijaitsee Rovaniemen kirkosta noin 28 kilometriä eteläkaakkoon Yli-Ulkujärven koillispuolella. Koilliseen pistävän kapean kangasniemekkeen päässä olevalla tasanteella on yksi laaja kuoppa. Se on kooltaan 4 x 4,5 metriä, ja syvyyttä sillä on 0,4 metriä. Kuoppa on varsin suuri ja laakea pyyntikuopaksi, mutta alueen topografia tukee kuopan tulkitsemista pyyntikuopaksi.

Suuren kuopan eteläkaakkopuolella on noin 50 - 80 metrin päässä pari pienempää kuoppaa. Ylempänä harjanteella on myös kuoppamaisia syvennyksiä noin 150 metriä etelään suuresta kuopasta.

Muinaisjäännösrekisterissä annettu kohteen sijainti on pisteessä: P: 7349246 I: 454046

Kohteen rajaus

Kohde rajautuu pistemäisesti kuopan keskeltä mitattuun gps pisteeseen.

Tulkinta

Pyyntikuoppa. Hannu Kotivuoren mainitsemia muita kuoppia ei löydetty.

Lisätietoja

Aikaisemmat tutkimukset: Tarkastus 2001. Hannu Kotivuori. Kertomus Museoviraston arkeologian osaston arkistossa.

Toimenpiteet

Tarkastukset

Tila: 3 Toteutettu Laji: 6 Suojeluarvojen tarkastus Tarkastusvuosi: 2011
 Tarkastuspvm: 15.6.2011 Tarkastaja: T. Karjalainen
 Kuvaus:

Viranomais- rekisterinro:	Mjrek.no 1000012052	Kunto:	1 Hyvä
Arvotus:	3 Esitys mj-luokka II	Olotila:	2 Ei käytössä
Selitys:		Kohteen suojelu:	2 Muinaisjäännösrekisteri II
		Selitys:	

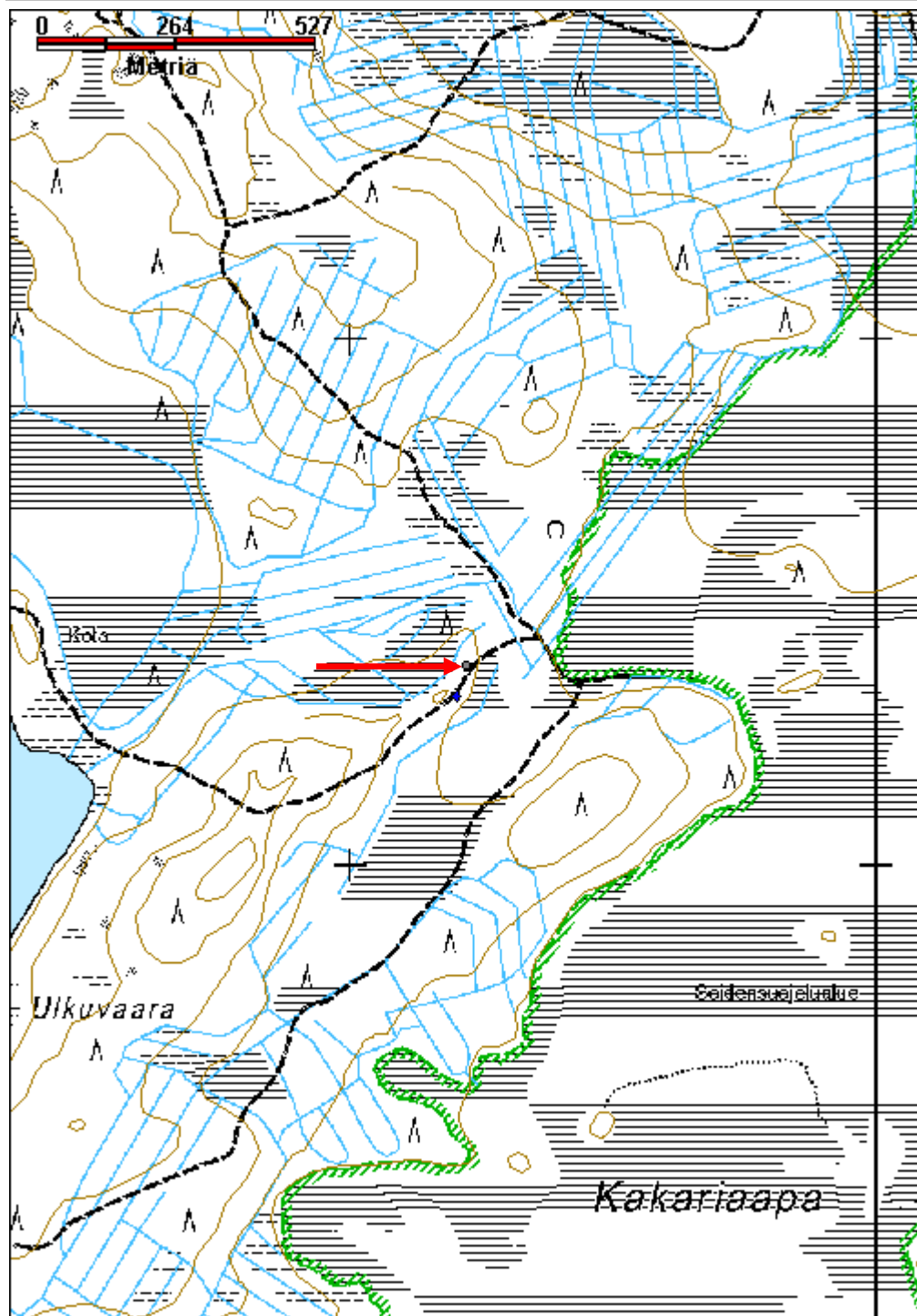
Ympäristön suojelu:	0 Ei määritely
--------------------------------	----------------

Selitys:	
-----------------	--



Ulkuvaaran suuri pyyntikuoppa.

Kohdetyyppi:	9 Valmistuspaikat/työpaikat	Copyright:	© <i>Metsähallitus</i> 2008 © <i>Maanmittauslaitos 1/MML/08</i>
Koordinaatit:	X 7352378, Y 3454220, Z 146	Mittakaava:	1:10000



Aitavaara 1 pyyntikuoppa

MH-tunnus: 138408

Kohdetyyppi:	9 Valmistuspaikat/työpaikat	Haltija:	181 Metsätalous Länsi-Lappi
Ajoitus:	7117 Esihistoriallinen aika	Ylläpitäjä:	181 Metsätalous Länsi-Lappi
Rakentamivuosi:		Kunta:	698 Rovaniemi
Lukumäärä:	2		

Koordinaattiselitys:		Geometria tuotettu:	4 Gps-mittaus, korjaamaton
Koordinaatit:	X 7406089, Y 3472173, Z 187	Löydöt:	

Taustatiedot

Sutigis ja Mjrek.no 699010628

Ympäristön kuvaus

Alueen maasto on hienoa hiekkakangasta, jossa kasvaa mäntymetsä. Kuoppien lounaispuolella on metsäautotie ja luoteispuolella suo.

Kohteen kuvaus

Kohteessa on kaksi pyyntikuoppaa.

Pyyntikuoppa 1 x 3472173, y 7406089. Kuoppa on valliton ja sen halkaisija on 4 m ja syvyys 1 m.

Pyyntikuoppa 2 x 3472206, y 7406114. Kuoppa sijaitsee kuopasta 1 noin 40 m pohjoiseen pienen suon toisella reunalla. Kuopan mitat ovat samat kuin pyyntikuopassa 1.

Kohteen rajaus

Kohde rajautuu aluemaisesti kuoppien alueelle. Kuoppien paikat on merkitty alakohteina.

Tulkinta

Kaksi pyyntikuoppaa.

Lisätietoja

Muinaisjäännösrekisterissä on merkitty Aitavaaralle neljä alakohdetta. Eteläisin muinaisjäännösrekisterin alakohde pyyntikuoppa on Reiskassa omana kohteenaan Aitavaara 2 ja poroaita kohteena Aitavaara 3. Muinaisjäännösrekisterin kaksi muuta alakohteiksi merkittyä pyyntikuoppaa jäivät inventoinnissa löytymättä.

Toimenpiteet**Tarkastukset**

Tila: 3 Toteutettu Laji: 6 Suojeluarvojen tarkastus Tarkastusvuosi: 2011
Tarkastuspvm: 30.6.2011 Tarkastaja: T. Karjalainen
Kuvaus:

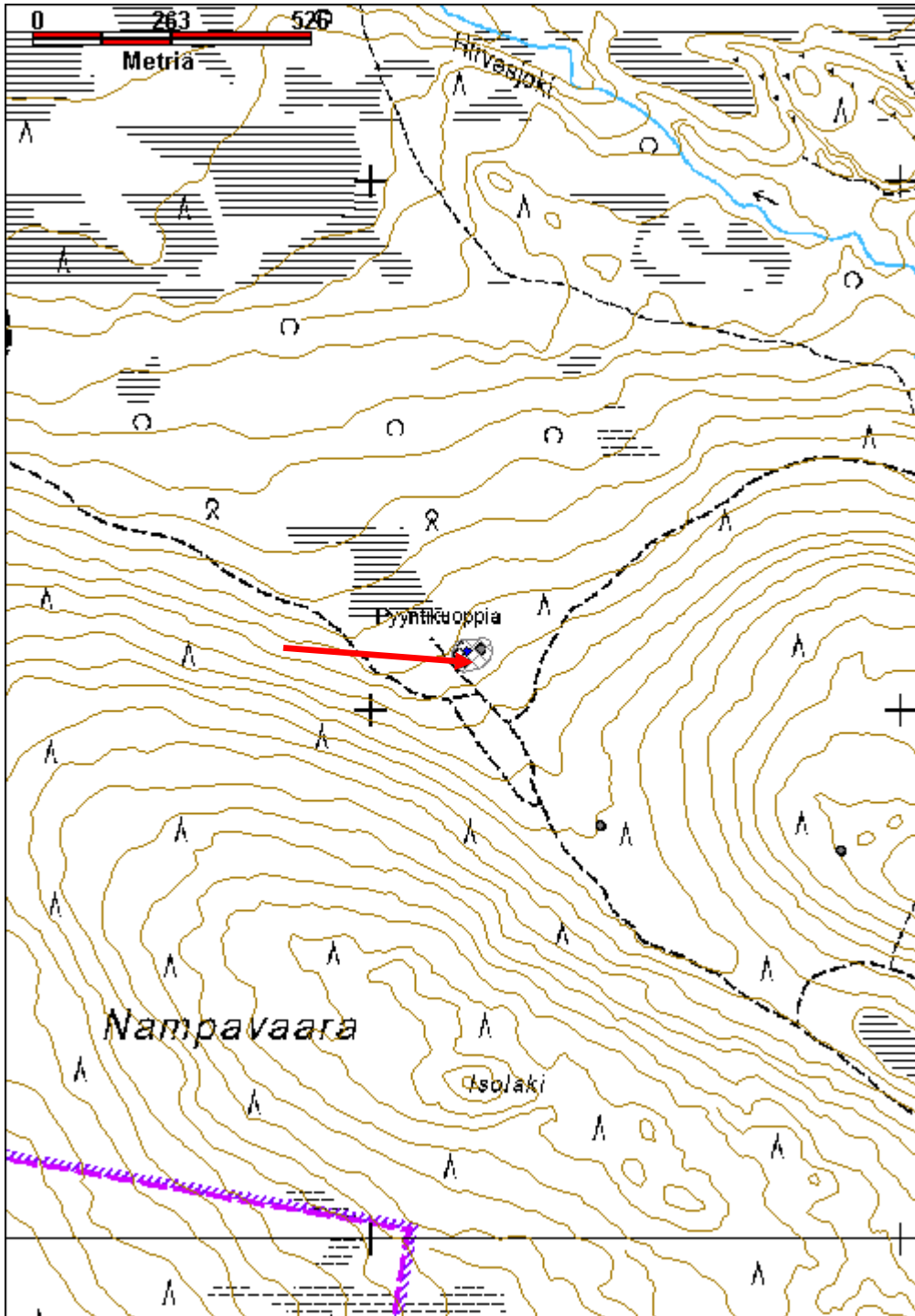
Viranomais- 699010628 **Kunto:** 1 Hyvä

rekisterinro:		Olotila:	2 Ei käytössä
Arvotus:	3 Esitys mj-luokka II	Kohteen suojelu:	2 Muinaisjäännösrekisteri II
Selitys:		Selitys:	
Ympäristön suojelu:	0 Ei määritelty		
Selitys:			



Pyyntikuoppa, jonka takana kulkee hiekkatie. Neljästä aikaisemmin löytyneestä kuopasta löytyi kaksi.

Kohdetyyppi:	9 Valmistuspaikat/työpaikat	Copyright:	© Metsähallitus 2008 © Maanmittauslaitos 1/MML/08
Koordinaatit:	X 7406089, Y 3472173, Z 187	Mittakaava:	1:10000



Aitavaara 2 pyyntikuoppa

MH-tunnus: 138412

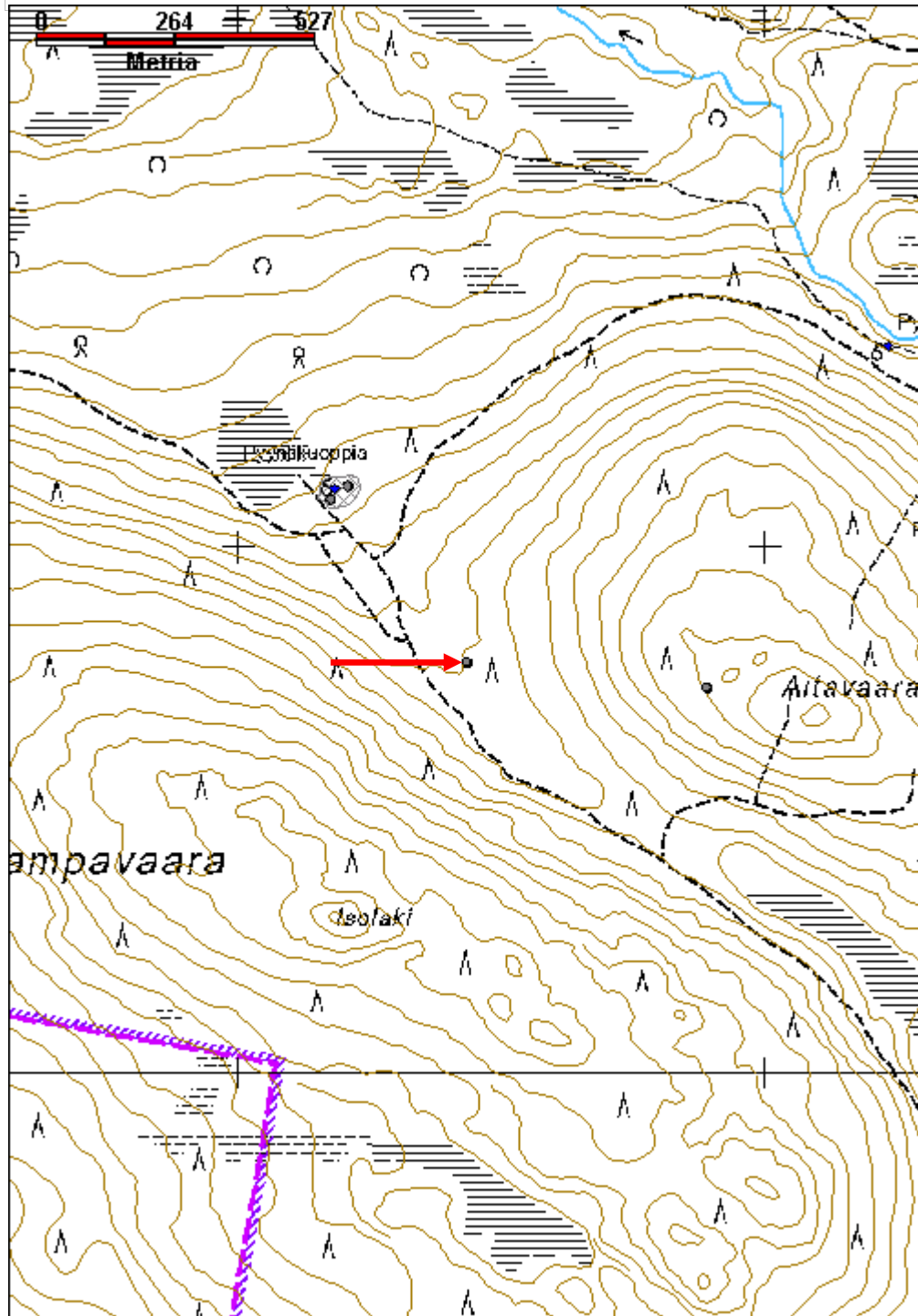
Kohdetyyppi:	9 Valmistuspaikat/työpaikat	Haltija:	181 Metsätalous Länsi-Lappi
Ajoitus:	7117 Esihistoriallinen aika	Ylläpitäjä:	181 Metsätalous Länsi-Lappi
Rakentamivuosi:		Kunta:	698 Rovaniemi
Lukumäärä:	1		
Koordinaattiselitys:		Geometria tuotettu:	4 Gps-mittaus, korjaamaton
Koordinaatit:	X 7405779, Y 3472432, Z 206	Löydöt:	
Taustatiedot			
Sutigis ja Mj.rek.			
Ympäristön kuvaus			
Kuoppa sijaitsee hiekkatien itäpuolella suohon laskevan hiekkakankaan reunalla.			
Kohteen kuvaus			
Pyyntikuoppa sijaitsee pisteessä x 3472432, y 7405779. Kuopan halkaisija on 3,8 m ja syvyys 70 cm.			
Kohteen rajaus			
Kohde rajautuu pistemäisesti kuopan keskeltä mitattuun gps pisteeseen.			
Tulkinta			
Lisätietoja			
Toimenpiteet			
Tarkastukset			
Tila: 3 Toteutettu Laji: 6 Suojeluarvojen tarkastus Tarkastusvuosi: 2011			
Tarkastuspvm: 30.6.2011 Tarkastaja: T. Karjalainen			
Kuvaus:			
Viranomaisrekisterinro:		Kunto:	1 Hyvä
Arvotus:	3 Esitys mj-luokka II	Olotila:	2 Ei käytössä
Selitys:		Kohteen suojele:	2 Muinaisjäännösrekisteri II
		Selitys:	
Ympäristön	0 Ei määritelty		

suojelu:	
Selitys:	



Aitavaara 2 pyyntikuoppa ajouran vieressä. Kuopan reunalle on kasattu tien hiekkaa.

Kohdetyyppi:	9 Valmistuspaikat/työpaikat	Copyright:	© Metsähallitus 2008 © Maanmittauslaitos 1/MML/08
Koordinaatit:	X 7405779, Y 3472432, Z 206	Mittakaava:	1:10000



Liinastenoja pyyntikuoppa

MH-tunnus: 139511

Kohdetyyppi:	9 Valmistuspaikat/työpaikat	Haltija:	181 Metsätalous Länsi-Lappi
Ajoitus:	7117 Esihistoriallinen aika	Ylläpitäjä:	181 Metsätalous Länsi-Lappi
Rakentamisvuosi:		Kunta:	698 Rovaniemi
Lukumäärä:	1		

Koordinaatti- selitys:		Geometria tuotettu:	4 Gps-mittaus, korjaamaton
Koordinaatit:	X 7405590, Y 3476335, Z 186	Löydöt:	

<i>Taustatiedot</i>
Muinaisjäännösrekisteri kohde no 699010631. Löytynyt Vuoden 1992 Lapin Maakuntamuseon inventoinnissa. Raportti Museoviraston arkeologian osaston arkistossa. Hannu Kotivuori 1998.
<i>Ympäristön kuvaus</i>
Kohde sijaitsee Liinastenojan pohjoispuolelta kulkevan hiekkatien eteläreunassa, tien ravissa. Paikalla kasvaa mäntymetsä hiekkakankaalla.
<i>Kohteen kuvaus</i>
Kohteessa on 2 metriä halkaisijaltaan oleva pyyntikuoppa, jonka syvyys on 0,5 metriä. Kuopan pohjoispuolelta, 3 metrin etäisyydeltä kulkee hiekkatie idästä länteen. Kuopan koillisreunalla on tien yhteydessä kasattuja maita.
Muinaisjäännösrekisterin tietoa: Keihäslammen itäpäässä olevan Liinastenojan pohjoispuolen törmällä oleva kuoppa. Liinasteneron paljakan ja jokitöyrään kapein kohta ajotien kupeella. Paikalla on runsaasti asevelvollisten poteroita.
Muinaisjäännösrekisterissä ilmoitettu kuopan sijainti on 17 metriä mitatusta pisteestä luoteeseen tien eteläreunassa pisteessä: x 3476321, y 7405601.
<i>Kohteen rajaus</i>
Kohde rajautuu pistemäisesti kuopan keskeltä mitattuun gps pisteeseen.
<i>Tulkinta</i>
Pyyntikuoppa, joka on osittain vaurioitunut hiekkatien teossa.
<i>Lisätietoja</i>
Muinaisjäännösrekisterin piste poikkeaa 17 metriä luoteeseen mitatusta pisteestä.
<i>Toimenpiteet</i>

<i>Tarkastukset</i>
Tila: 3 Toteutettu Laji: 6 Suojeluarvojen tarkastus Tarkastusvuosi: 2011
Tarkastuspvm: 2.8.2011 Tarkastaja: T. Karjalainen

Kuvaus:

Viranomais- rekisterinro:	699010631 Mj.rek	Kunto:	2 Keskinertainen
Arvotus:	3 Esitys mj-luokka II	Olotila:	2 Ei käytössä
Selitys:		Kohteen suojelu:	2 Muinaisjäännösrekisteri II
		Selitys:	

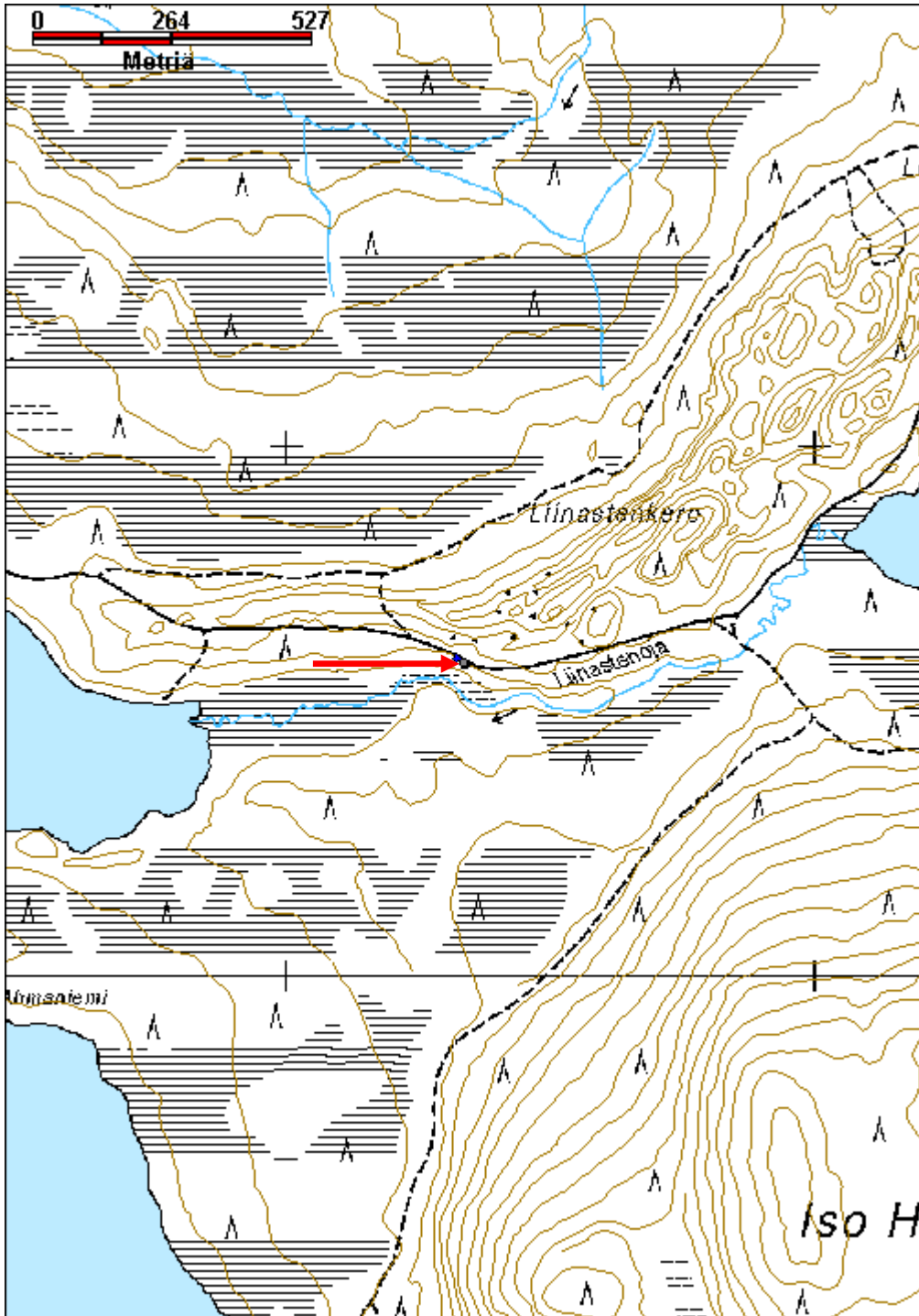
Ympäristön suojelu:	0 Ei määritelty
--------------------------------	-----------------

Selitys:	
-----------------	--



Pyyntikuoppa on reunaltaan tien penkereessä.

Kohdetyyppi:	9 Valmistuspaikat/työpaikat	Copyright:	© Metsähallitus 2008 © Maanmittauslaitos 1/MML/08
Koordinaatit:	X 7405590, Y 3476335, Z 186	Mittakaava:	1:10000



Pikku Hirvaslampi pyyntikuoppa

MH-tunnus: 139562

Kohdetyyppi:	9 Valmistuspaikat/työpaikat	Haltija:	181 Metsätalous Länsi-Lappi
Ajoitus:	7117 Esihistoriallinen aika	Ylläpitäjä:	181 Metsätalous Länsi-Lappi
Rakentamisvuosi:		Kunta:	698 Rovaniemi
Lukumäärä:	1		

Koordinaatti- selitys:		Geometria tuotettu:	4 Gps-mittaus, korjaamaton
Koordinaatit:	X 7405992, Y 3482598, Z 196	Löydöt:	

Taustatiedot

Sutigis ja Muinaisjäännösrekisteri, jossa kohde numerolla 1000011636 Pikku Hirvasjärvi kaakko. Tarkastus 1999 Hannu Kotivuori.

Ympäristön kuvaus

Kohde sijaitsee Pikku Hirvaslammen eteläkärjestä etelään, hiekkatiehen ulottuvan suokaistaleen länsireunalla. Maasto on kuopan kohdalla hiekkadyynin suohon rajoittuva pää, jossa kasvaa mäntyjä ja aluskasvillisuutena on jäkälää ja kanervaa.

Kohteen kuvaus

Kohteessa on 3 metriä halkaisijaltaan oleva pyöreä pyyntikuoppa, jonka syvyys on 0,6 metriä. Kuoppa on kaivettu lännestä itään laskevan hiekkakankaan päähän. Kuopan koillispuolelta 50 metrin etäisyydeltä kulkee hiekkatie.

Kohde on merkitty Muinaisjäännösrekisteriin Rekisterinumerolla 1000011636. Tien samalla puolella on sutigisissa merkitty kaksi pyyntikuoppaa, joita ei kuitenkaan havaittu inventoinnissa.

Muinaisjäännösrekisterin tietoa: Kohde sijaitsee Rovaniemen kirkosta noin 48 kilometriä itäkoilliseen Pikku Hirvasjärven kaakkoispuolella. Tiestä noin 50 metriä pohjoiseen, suon länsipuolisen kankaan reunalla on yksittäinen pyyntikuoppa, jonka halkaisija on noin 3 metriä ja syvyys 0,5 metriä.

Kohteen rajaus

Kohde rajautuu pistemäisesti havaitun pyyntikuopan keskeltä mitattuun gps pisteeseen. Muinaisjäännösrekisterin piste on kohdassa x 3482579, y 7406001.

Tulkinta

Lisätietoja

Kohde on löytynyt Hannu Kotivuoren inventoinnissa 1999.

Toimenpiteet

Tarkastukset

Tila: 3 Toteutettu Laji: 6 Suojeluarvojen tarkastus Tarkastusvuosi: 2011

Tarkastuspvm: 3.8.2011 Tarkastaja: T. Karjalainen
 Kuvaus:

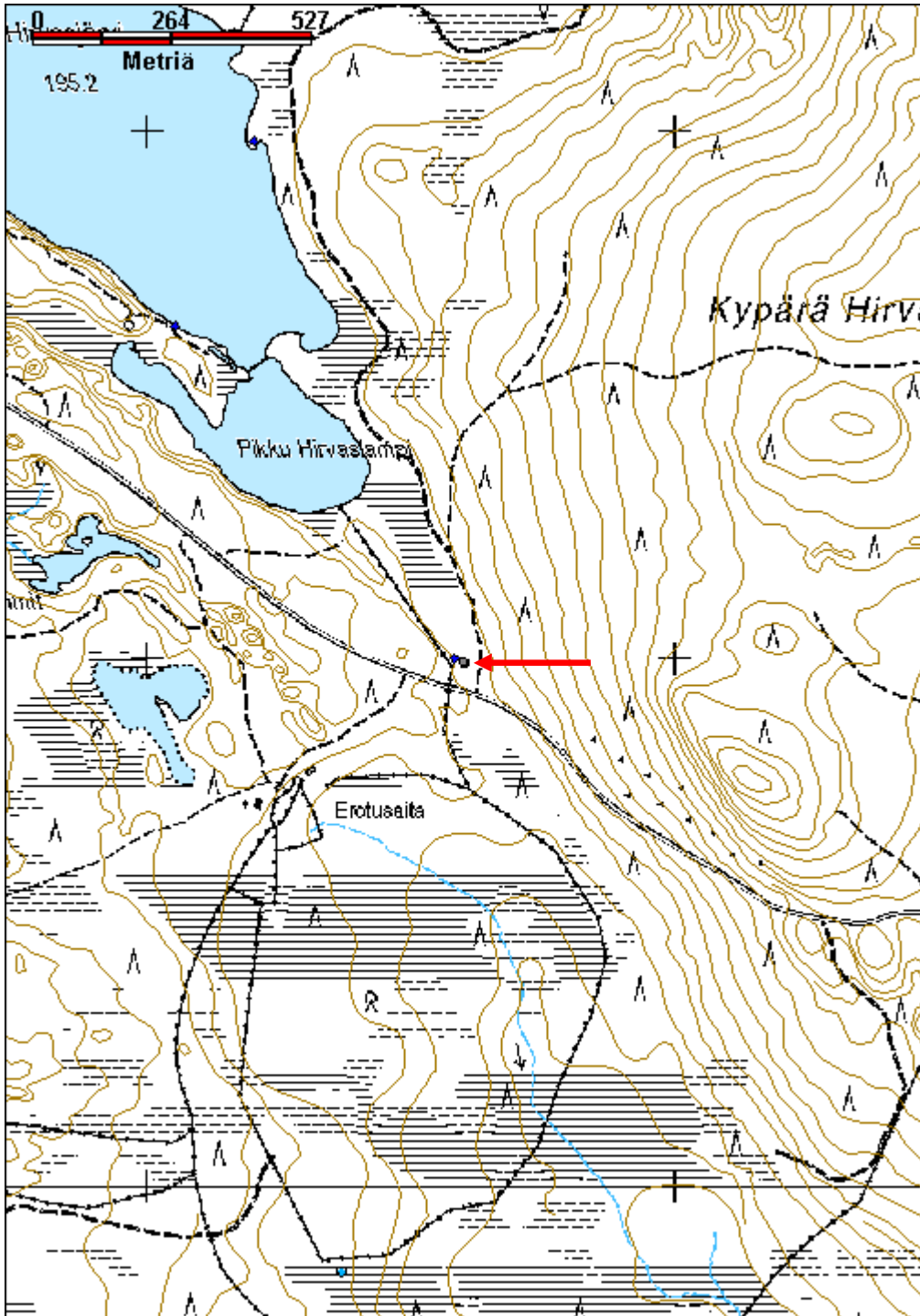
Viranomais- rekisterinro:		Kunto:	1 Hyvä
Arvotus:	3 Esitys mj-luokka II	Olotila:	2 Ei käytössä
Selitys:		Kohteen suojelu:	2 Muinaisjäännösrekisteri II
		Selitys:	

Ympäristön suojelu:	0 Ei määritelty
Selitys:	



Pyyntikuoppa sijaitsee suohon laskevalla hiekkajuotilla. Taustalla hiekkatie.

Kohdetyyppi:	9 Valmistuspaikat/työpaikat	Copyright:	© Metsähallitus 2008 © Maanmittauslaitos 1/MML/08
Koordinaatit:	X 7405992, Y 3482598, Z 196	Mittakaava:	1:10000



Pikku Hirvasjärvi pyyntikuoppa	MH-tunnus: 139570
---------------------------------------	--------------------------

Kohdetyyppi:	9 Valmistuspaikat/työpaikat	Haltija:	181 Metsätalous Länsi-Lappi
Ajoitus:	7117 Esihistoriallinen aika	Ylläpitäjä:	181 Metsätalous Länsi-Lappi
Rakentamisvuosi:		Kunta:	698 Rovaniemi
Lukumäärä:	1		

Koordinaattiselitys:	Geometria tuotettu:
Koordinaatit:	Löydöt:
X 7406646, Y 3481968, Z 202	4 Gps-mittaus, korjaamaton

Taustatiedot

Sutigis, merkki peruskartalla ja muinaisjäännösrekisteri, jossa kohde on merkitty numerolla 699010594 ja nimellä Pieni Hirvasjärvi. Muinaiskalupäiväkirja 16513, löytö KM 26533.

Ympäristön kuvaus

Kohde sijaitsee Pikku Hirvasjärven ja Pikku Hirvaslammen välisellä hiekkaniemellä, jossa kasvaa kuiva kangasmetsä valtalajinaan mänty.

Kohteen kuvaus

Kohteessa on 3 x 2 metrin kokoinen soikea pyyntikuoppa, jonka syvyys on 0,5 metriä. Kuoppa on valliton. Kuoppa sijaitsee samassa paikassa kuin peruskartalla merkitty muinaisjäännöksen merkki. Muinaisjäännösrekisterin kohteeseen kuuluu pyyntikuopan lisäksi rannan pienialainen kivikautinen asuinpaikka, josta on löytynyt kivikauden löytö KM 26533.

Kohteen rajaus

Kohde rajautuu pistemäisesti havaitun pyyntikuopan keskeltä mitattuun gps pisteeseen. Samalla paikalla on peruskarttalehdellä muinaisjäännöksen merkki, mutta muinaisjäännösrekisterin piste on Pikku Hirvasjärven rannassa 80 metrin etäisyydellä mitatusta pisteestä. Rannan merkintä osoittaa kivikautista löytöpaikkaa.

Tulkinta**Lisätietoja**

Paikka on löytynyt Hannu Kotivuoren inventoinnissa 1990.

Toimenpiteet**Tarkastukset**

Tila: 3 Toteutettu Laji: 6 Suojeluarvojen tarkastus Tarkastusvuosi: 2011
Tarkastuspvm: 3.8.2011 Tarkastaja: T. Karjalainen
Kuvaus:

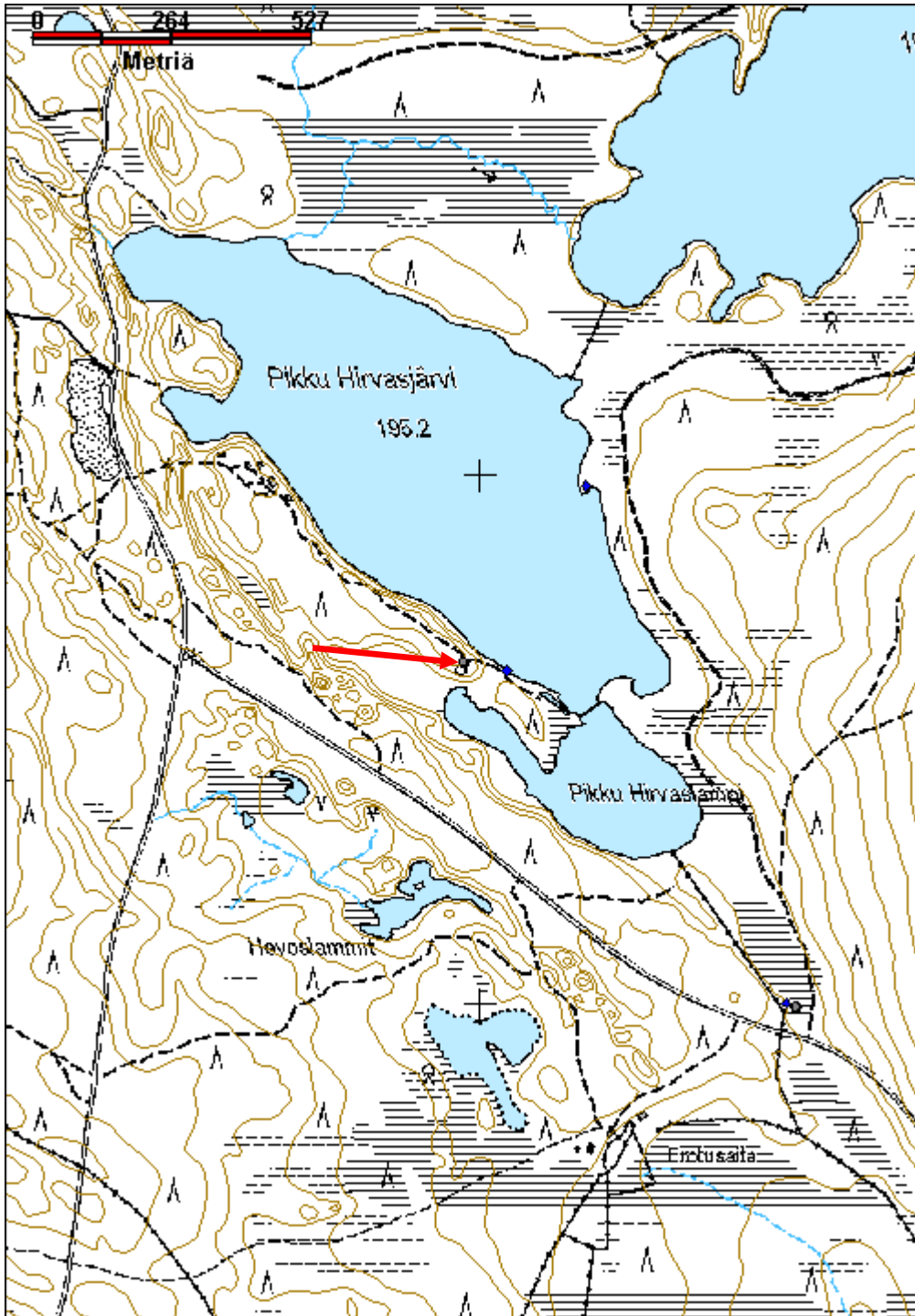
Viranomaisrekisterinro:	Kunto: 1 Hyvä
--------------------------------	----------------------

Arvotus:	3 Esitys mj-luokka II	Olotila:	2 Ei käytössä
Selitys:		Kohteen suojelu:	2 Muinaisjäännösrekisteri II
Selitys:		Selitys:	
Ympäristön suojelu:	0 Ei määritelty		
Selitys:			



Pyyntikuoppa sijaitsee Hirvasjärven laskevan niemen laella. Muinaisjäännösrekisterissä kohteeseen on merkitty myös rannalla sijaitseva kivistinen asuinpaikka, josta inventoinnissa ei havaittu merkkejä.

Kohdetyyppi:	9 Valmistuspaikat/työpaikat	Copyright:	© <i>Metsähallitus</i> 2008 © <i>Maanmittauslaitos 1/MML/08</i>
Koordinaatit:	X 7406646, Y 3481968, Z 202	Mittakaava:	1:10000



Ala-Naarma etelä pyyntikuoppa

MH-tunnus: 139853

Kohdetyyppi:	9 Valmistuspaikat/työpaikat	Haltija:	181 Metsätalous Länsi-Lappi
Ajoitus:	7117 Esihistoriallinen aika	Ylläpitäjä:	181 Metsätalous Länsi-Lappi
Rakentamisvuosi:		Kunta:	698 Rovaniemi
Lukumäärä:	1		

Koordinaattiselitys:		Geometria tuotettu:	4 Gps-mittaus, korjaamaton
Koordinaatit:	X 7413802, Y 3482788, Z 200	Löydöt:	

Taustatiedot

Sutigis, muinaisjäännösrekisteri kohde 1000011632

Ympäristön kuvaus

Tuorekangasmetsä, jossa kasvaa täysikasvuisia mäntyjä. Kuopan lähiympäristö on Itä - länsi -suuntainen hiekkaharju.

Kohteen kuvaus

Kohteessa on 4 x 2,5 x 1,5 metrin kokoinen pyyntikuoppa, jossa rannanpuolella on metrinen valli. Kuopan reunalla on tuulenskaato. Kuoppa on kaivettu Ala-Naarmajärven rannan suuntaisesti kulkevan hiekkaharjun laelle. Kuopasta 10 metriä itään on juoksuhautoja.

Kohteen rajaus

Kohde rajautuu pistemäisesti kuopan keskeltä mitattuun gps pisteeseen. Aikaisempi mitattu, muinaisjäännösrekisterin piste sijaitsee 30 metriä länsiluoteeseen. Vertaamalla karttaa ja mitattua pistettä, on muinaisjäännösrekisterin piste väärässä paikassa.

Tulkinta

Pyyntikuoppa.

Lisätietoja

Aikaisemmat tutkimukset: Inventointi Mika Sarkkinen 2002. Sarkkisen kertomuksessa kohde on numerolla 90, s. 76 ja vanhassa Rovaniemen luettelossa numerolla 721.

KEMILÄISTEN JALANJÄLJILLÄ -kalastusperinteen hyödyntäminen matkailussa
Mika Sarkkinen: arkeologinen inventointi 2002. Täydennyskoulutuskeskus Lapin Yliopisto

Toimenpiteet**Tarkastukset**

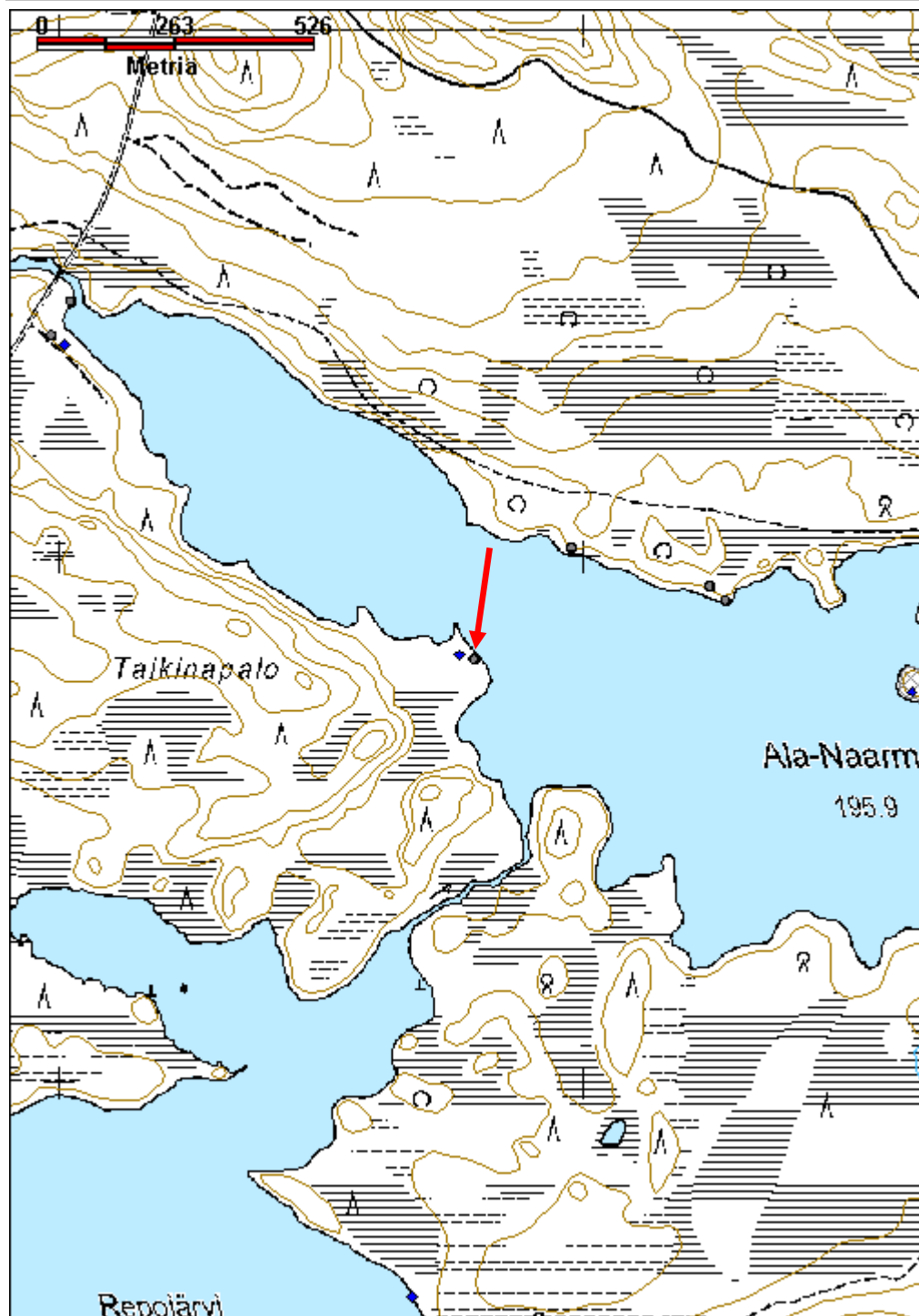
Tila: 3 Toteutettu Laji: 6 Suojeluarvojen tarkastus Tarkastusvuosi: 2011
Tarkastuspvm: 10.8.2011 Tarkastaja: T. Karjalainen
Kuvaus:

Viranomais- rekisterinro:	1000011632	Kunto:	1 Hyvä
Arvotus:	3 Esitys mj-luokka II	Olotila:	2 Ei käytössä
Selitys:		Kohteen suojelu:	2 Muinaisjäännösrekisteri II
Selitys:		Selitys:	
Ympäristön suojelu:	0 Ei määritelty		
Selitys:			



Pyyntikuoppa sijaitsee pienen hiekkaharjun laella. Lähistöllä on juoksuhautoja ja tuliasemia.

Kohdetyyppi:	9 Valmistuspaikat/työpaikat	Copyright:	© Metsähallitus 2008 © Maanmittauslaitos 1/MML/08
Koordinaatit:	X 7413802, Y 3482788, Z 200	Mittakaava:	1:10000



Pyhäniemi pohjoinen pyyntikuoppa

MH-tunnus: 140122

Kohdetyyppi:	9 Valmistuspaikat/työpaikat	Haltija:	181 Metsätalous Länsi-Lappi
Ajoitus:	7117 Esihistoriallinen aika	Ylläpitäjä:	181 Metsätalous Länsi-Lappi
Rakentamisvuosi:		Kunta:	698 Rovaniemi
Lukumäärä:	1		

Koordinaattiselitys:		Geometria tuotettu:	4 Gps-mittaus, korjaamaton
Koordinaatit:	X 7416610, Y 3477403, Z 211	Löydöt:	

Taustatiedot

Sutigis, Mika Sarkkisen inventointikertomus vuodelta 2002 ja Muinaisjäännösrekisteri, jossa kohde numerolla 1000011628 Pyhäniemi pohjoinen. Sarkkisen kertomuksessa 60 Pyhäniemi N ja Kotivuoren järjestysnumerolla 717.

Ympäristön kuvaus

Kohteen maasto on hiekkakangasta, jossa kasvaa mäntymetsä, aluskasvillisuutena on mustikkaa ja sammalta.

Kohteen kuvaus

Kohteessa on pyyntikuoppa, jonka syvyys on 1 metri ja halkaisija 2 metriä. Kuoppa on valliton. Mika Sarkkisen kertomuksessa kuvataan alueella olevan kolme muuta pyyntikuoppaa, joita ei kuitenkaan inventoinnin yhteydessä havaittu. Museoviraston muinaisjäännösmerkki on 60 metriä pohjoiseen havaitusta pyyntikuopasta.

Mika Sarkkisen vuoden 2002 inventointiraportin kuvaus kohteesta, jossa löydetty pyyntikuoppa on ilmeisesti ensimmäisenä annetun koordinaatin kohta.

Maakuoppa (pyyntikuoppa?), 1 (+3) kpl. II.

Rovaniemi, Ampuma-alue, Vm.893:14:1

3623 05 TULKASELKÄ

p = 7416 67, i = 3477 39, z = 215 ja noin

p = 7417 00, i = 3477 80, z = n. 210–212,5

Kohde sijaitsee Rovaniemen kirkolta 51 km koilliseen olevan Pyhäjärven pohjoisosan itärannalla Kotasaaresta suoraan itään olevalla kankaalla. Alue on korkeahkon ja jyrkän rantarinteen yläpuolella olevaa tasaista kankaanosaa, jonka kaakkoispuolella maasto jälleen nousee.

Yli-Naarmalle johtavan polun eteläpuolella on yksi pyöreä, suppilomainen kuoppa, jonka halkaisija on 2,5 metriä ja syvyys 60 - 70 cm. Kuoppaan tehty koepisto paljasti ohuen huuhtoutumiskerroksen, mutta palanutta kiveä tms. tulenpitoon viittaavaa ei tavattu. Kuopan kaakkoisreunalla kasvaa kuusi.

Pyhäojalla toimittajia 15.10. käyttäneet Korpivuoma ja Liukkonen olivat tavanneet läheisen kiviunin (ks. kohde 66) eteläpuoliselta kankaalta kolme vastaavaa kuoppaa.

Kohteen rajaus

Kohde rajautuu pistemäisesti havaitusta kuopasta mitattuun gps pisteeseen. Museoviraston muinaisjäännösrekisteri antaa kuopalle sijainnin x 3477390, y 7416670, joka on noin 60 metriä pohjoiseen havaitusta kuopasta.

Tulkinta

Pyyntikuoppa

Lisätietoja

KEMILÄISTEN JALANJÄLJILLÄ -kalastusperinteen hyödyntäminen matkailussa
Mika Sarkkinen: arkeologinen inventointi 2002. Täydennyskoulutuskeskus Lapin Yliopisto
Aikaisemmat tutkimukset: Inventointi Pirjo Rautiainen 1998 ja Inventointi Mika Sarkkinen 2002.

Toimenpiteet

Tarkastukset

Tila: 3 Toteutettu Laji: 6 Suojeluarvojen tarkastus Tarkastusvuosi: 2011
Tarkastuspvm: 17.8.2011 Tarkastaja: T. Karjalainen
Kuvaus:

Viranomais- rekisterinro:	1000011628	Kunto:	1 Hyvä
Arvotus:	3 Esitys mj-luokka II	Olotila:	2 Ei käytössä
Selitys:		Kohteen suojelu:	2 Muinaisjäännösrekisteri II
		Selitys:	

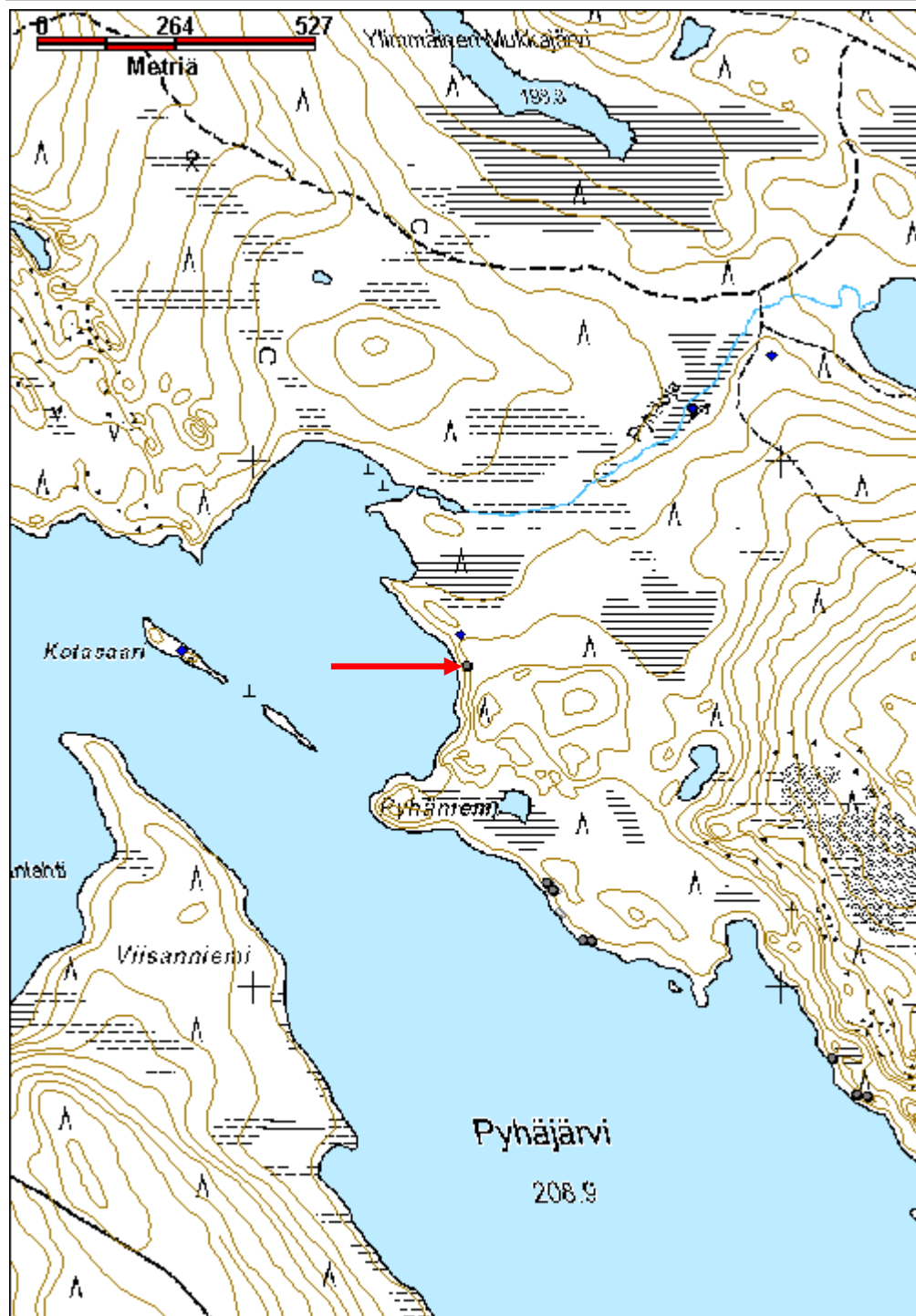
Ympäristön suojelu:	0 Ei määritelty
--------------------------------	-----------------

Selitys:	
-----------------	--



Pyyntikuoppa pienen kuusen ympärillä. Kuoppa oli ainoa, joka inventoinnissa löytyi aikaisemmin havaituista neljästä pyyntikuopasta.

Kohdetyyppi:	9 Valmistuspaikat/työpaikat	Copyright:	© Metsähallitus 2008 © Maanmittauslaitos 1/MML/08
Koordinaatit:	X 7416610, Y 3477403, Z 211	Mittakaava:	1:10000



Hautajärvi 1 seita	MH-tunnus: 139581
---------------------------	--------------------------

Kohdetyyppi:	7 Kulttipaikat	Haltija:	181 Metsätalous Länsi-Lappi
Ajoitus:	7118 Historiallinen aika	Ylläpitäjä:	181 Metsätalous Länsi-Lappi
Rakentamisvuosi:		Kunta:	698 Rovaniemi
Lukumäärä:	1		

Koordinaattiselitys:	Geometria tuotettu:
Koordinaatit:	Löydöt:
X 7410242, Y 3481507, Z 194	4 Gps-mittaus, korjaamaton

Taustatiedot

Sutigis

Ympäristön kuvaus

Kohde sijaitsee hautajärven itärannalla järven puolivälissä. Kohteen itäpuolella kulkee hiekkatie 60 metrin etäisyydellä etelästä pohjoiseen. Alue on järveen laskevaa rinnettä, jossa kasvaa mäntymetsä. Aluskasvillisuutena on paksu turve ja mustikanvarvut. Kohteen lähiympäristössä on nuotiopaikka, jonka ympäriltä maasto on kulunut.

Kohteen kuvaus

Kohteessa on sutigis havainnon mukaan seita, jonka päälle on rakennettu katos. Seidasta ei ole paikalla jälkeäkään ja katos on kaatunut. kohteesta 15 metriä pohjoiseen on toinen seita katoksineen. Katokset on ilmeisesti pystytetty Museoviraston toimesta, koska niissä on muinaisjäännöksestä kertova merkki. Kohdetta ei kuitenkaan ole merkitty muinaisjäännösrekisteriin.

Kohteen rajaus

Kohde rajautuu pistemäisesti seidan päälle asetetun katoksen alkuperäisen sijainnin keskeltä mitattuun gps pisteeseen.

Tulkinta

Kohteessa on todennäköisesti ollut kalapatsas-seita, ns. keropää, joka on usein tehty kanton, muotoilemalla kannon pää. Seita on ilmeisesti ollut vielä paikallaan katoksien pystytyksen aikaan.

Lisätietoja**Toimenpiteet****Tarkastukset**

Tila: 3 Toteutettu Laji: 6 Suojeluarvojen tarkastus Tarkastusvuosi: 2011
 Tarkastuspvm: 3.8.2011 Tarkastaja: T. Karjalainen
 Kuvaus:

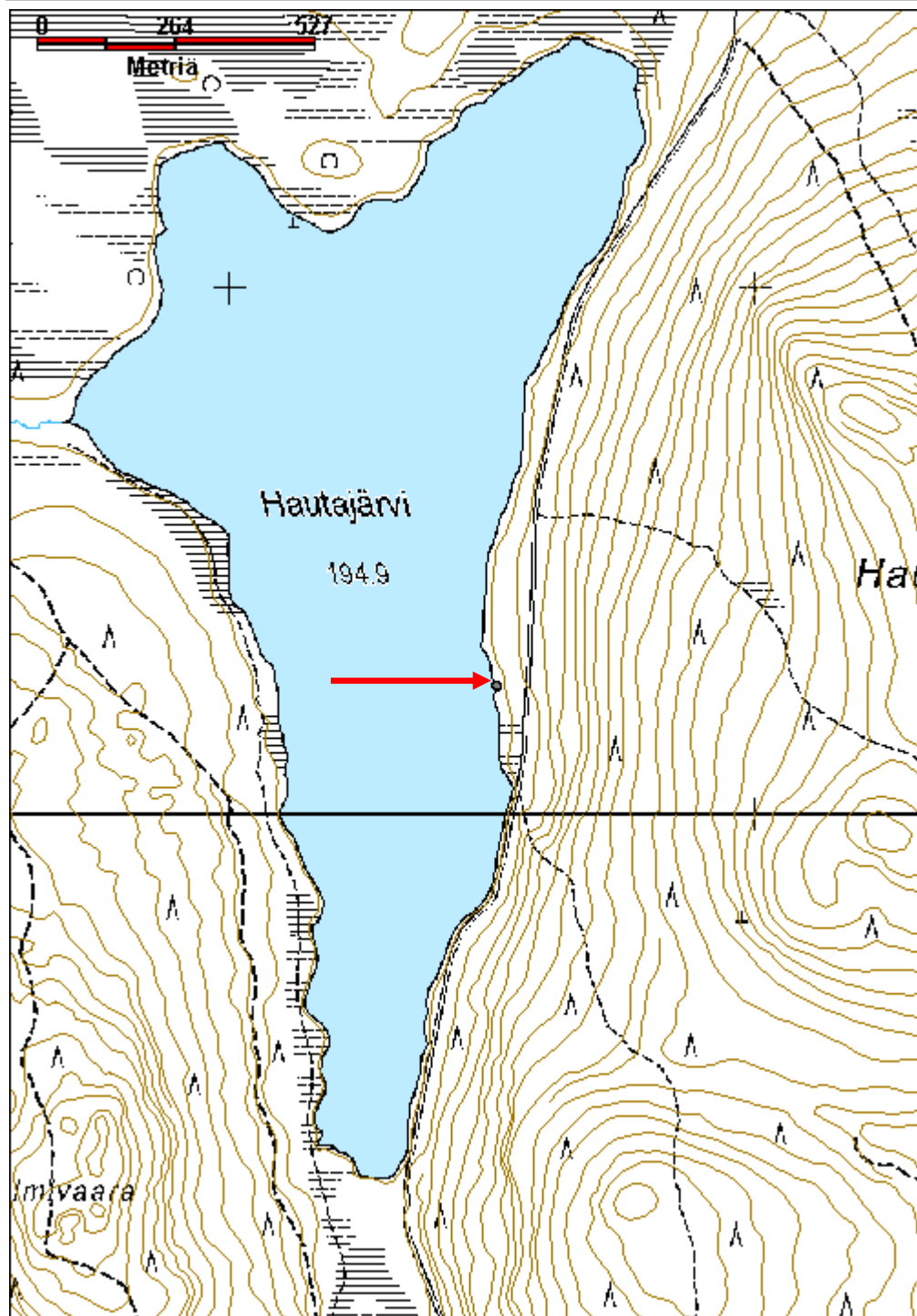
Viranomaisrekisterinro:**Kunto:** 3 Huono

Arvotus:	3 Esitys mj-luokka II	Olotila:	2 Ei käytössä
Selitys:		Kohteen suojelu:	2 Muinaisjäännösrekisteri II
Ympäristön suojelu:	0 Ei määritelty	Selitys:	
Selitys:			



Kuvassa kaatunut katos, jonka alla seita on sijainnut. Seidasta ei enää näkynyt jälkeäkään.

Kohdetyyppi:	7 Kulttipaikat	Copyright:	© Metsähallitus 2008 © Maanmittauslaitos 1/MML/08
Koordinaatit:	X 7410242, Y 3481507, Z 194	Mittakaava:	1:10000



Hautajärvi 2 seita

MH-tunnus: 139591

Kohdetyyppi:	7 Kulttipaikat	Haltija:	181 Metsätalous Länsi-Lappi
Ajoitus:	7118 Historiallinen aika	Ylläpitäjä:	181 Metsätalous Länsi-Lappi
Rakentamisvuosi:		Kunta:	698 Rovaniemi
Lukumäärä:	1		

Koordinaattiselitys:		Geometria tuotettu:	4 Gps-mittaus, korjaamaton
Koordinaatit:	X 7410258, Y 3481503, Z 194	Löydöt:	

Taustatiedot
Sutigis
Ympäristön kuvaus
Kohde sijaitsee Hautajärven itärannalla järven keskivaiheilla. Kohteesta 60 metriä itään kulkee etelästä pohjoiseen hiekkatie. Alueella kasvaa mäntymetsä ja aluskasvillisuutena on paksu turve ja mustikanvarpuja.
Kohteen kuvaus
Kohteessa on rantaveteen luhistunut seidan katos. Seita on jo sutigis havainnon mukaan todettu kadonneeksi. Seidan viereisessä koivussa on muinaisjäännöskyltti sekä luonnonsuojelukyltti. Seitakatoksesta kaksi metriä rinnettä ylös on nykyinen nuotiopaikka. Nuotiota ympäröivässä maaperässä on kvartsi-iskoksia. Kohteesta 15 metriä etelään sijaitsee toinen seita, joka on merkitty kohteeksi Hautajärvi 1.
Kohteen rajaus
Kohde rajautuu pistemäisesti seidan katoksen osoittamaan oletettuun seidan sijaintipaikkaan, joka mitattiin gpsllä.
Tulkinta
Kohteessa on ilmeisesti sijainnut kalaseita, joka on ollut kantoon vuoltu ns. keropää. Seita on ilmeisesti ollut sijaintipaikallaan vielä suojakatosten pystytyksen aikaan.
Lisätietoja

Toimenpiteet

Tarkastukset
Tila: 3 Toteutettu Laji: 6 Suojeluarvojen tarkastus Tarkastusvuosi: 2011
Tarkastuspvm: 3.8.2011 Tarkastaja: T. Karjalainen
Kuvaus:

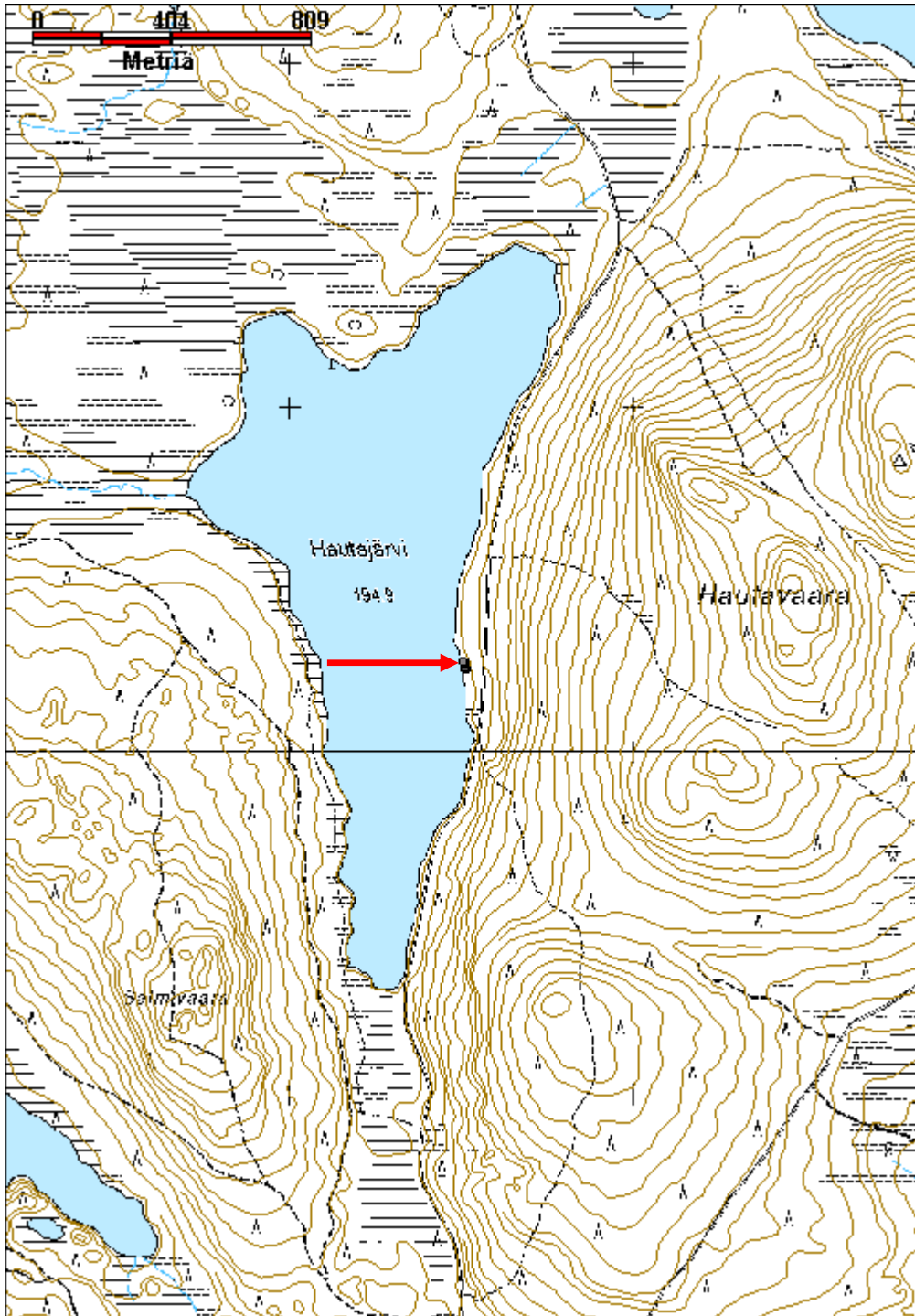
Viranomaisrekisterinro:	Kunto: 3 Huono
--------------------------------	-----------------------

Arvotus:	3 Esitys mj-luokka II	Olotila:	2 Ei käytössä
Selitys:		Kohteen suojelu:	2 Muinaisjäännösrekisteri II
Ympäristön suojelu:	0 Ei määritelty	Selitys:	
Selitys:			



Kuvan etualalla seidan kaatunut katos rantavedessä. Taustalla Hautajärvi 1 seidan katos.

Kohdetyyppi:	7 Kulttipaikat	Copyright:	© Metsähallitus 2008 © Maanmittauslaitos 1/MML/08
Koordinaatit:	X 7410258, Y 3481503, Z 194	Mittakaava:	1:15384



Syvälampi 3 seita	MH-tunnus: 139903
--------------------------	--------------------------

Kohdetyyppi:	7 Kulttipaikat	Haltija:	181 Metsätalous Länsi-Lappi
Ajoitus:	7116 Uusi aika	Ylläpitäjä:	181 Metsätalous Länsi-Lappi
Rakentamisvuosi:		Kunta:	698 Rovaniemi
Lukumäärä:	1		

Koordinaatti- selitys:	Geometria tuotettu:
Koordinaatit:	Löydöt:
X 7414281, Y 3480969, Z 199	4 Gps-mittaus, korjaamaton

Taustatiedot

Sutigis ja Mika Sarkkisen inventointikertomus vuodelta 2002.

Ympäristön kuvaus

Kohde sijaitsee Syvälampeen kaakosta pistävän niemen kärjessä. Maasto on isovarpurämettä, jossa kasvaa harvakseltaan mäntyjä.

Kohteen kuvaus

Kohteessa on metrin korkuinen kanto, jonka juuressa on palon merkkejä. Kanto on 15 halkaisijaltaan 15 vahvuinen. 10 cm kannon yläpäästä on kaulattu 5 cm leveä ja 4 - 2 cm leveä ura. kohde on kalaseita eli kalapatsas eli keropää. Seidan suojaksi tehty katos on romahtanut seidan viereen. Seidasta 15 metrin etäisyydellä sijaitsee konttipuu ja 20 metrin etäisyydellä pilkkapuu. kohteet sijaitsevat noin 30 metrin etäisyydellä niemen kärjestä.

Seita on Mika Sarkkisen vuoden 2002 inventointikertomuksessa nimellä Syvälampi ja numerolla 88. Rovaniemen kohdeluettelossa se on numerolla 561. Edellä mainituissa numeroinneissa seita esiintyy samana kohteena kahden muun seidan kanssa. Seuraavassa Sarkkisen inventointikertomuksen selostus kohteesta:

Rovaniemen kirkolta noin 52 km koilliseen olevan Syvälammen rannoilla on ollut useita kalapatsaita. C. Carpelan ja M. Linkola dokumentoivat seitsemän patsasta 1959. Näistä n:ot 1 - 3 ovat olleet luoteisrannan niemellä ja n:ot 4 - 7 itärannan pitkällä niemellä. Mittojen perusteella jäljellä ovat enää numerot 4 ja 7. Nämä on inventoinut H. Kotivuori vuonna 1989. Kummatkin on merkitty muovisella muinaisjäänöskyltillä.

Lisäksi tavattiin Naarmanjoen niskan apajan pohjoisrannalta yksi uustuotantoa oleva patsas.

- | | | |
|----|--------------------------|---|
| 1) | p = 7414 28, i = 3480 96 | paikallaan (vrt. C & L 1959/4 ja Kotivuori 1989/R561) |
| 2) | p = 7414 19, i = 3481 05 | paikallaan (vrt. C & L 1959/7 ja Kotivuori 1989/R561) |
| 3) | p = 7414 92, i = 3480 88 | Uustuotantoa |

1) Niemen pohjoisrannalla seisova perinteinen klupupää, korkeus 97 cm, josta nupin osuus 11 cm, halkaisija

15 - 17 cm. Suojaksi rakennettu katos on rauennut ja kaatunut patsaan viereen.

2) Niemen lounaisrannan puolimaissa nelisen metriä vesirajasta seisova perinteinen klupupää, korkeus 51 cm, josta nupin osuus 11 cm, halkaisija 11 - 12 cm.

3) Uustuotantoa oleva patsas, jonka nuppi viistetty myös yläreunaltaan ja on lähinnä pallomainen, korkeus 92 cm, josta nupin osuus n. 20 cm, halkaisija n. 14 cm.

Kohde tarkastettu: 27.9.2002.

Kohteen raja

Kohde rajautuu pistemäisesti seidan kohdalta mitattuun gps pisteeseen.

Tulkinta

Kalapatsas eli seita.

Lisätietoja

Aiemmat tutkimukset: Inv. 1959 Carpelan ja Linkola, Inv. 1989 H. Kotivuori. Inv. 2002 M. Sarkkinen

Toimenpiteet

Tarkastukset

Tila: 3 Toteutettu Laji: 6 Suojeluarvojen tarkastus Tarkastusvuosi: 2011
Tarkastuspvm: 11.8.2011 Tarkastaja: T. Karjalainen
Kuvaus:

**Viranomais-
rekisterinro:**

Kunto: 2 Keskinertainen

Arvotus: 3 Esitys mj-luokka II

Olotila: 2 Ei käytössä

**Kohteen
suojelu:** 2 Muinaisjäännösrekisteri II

Selitys:

Selitys:

**Ympäristön
suojelu:**

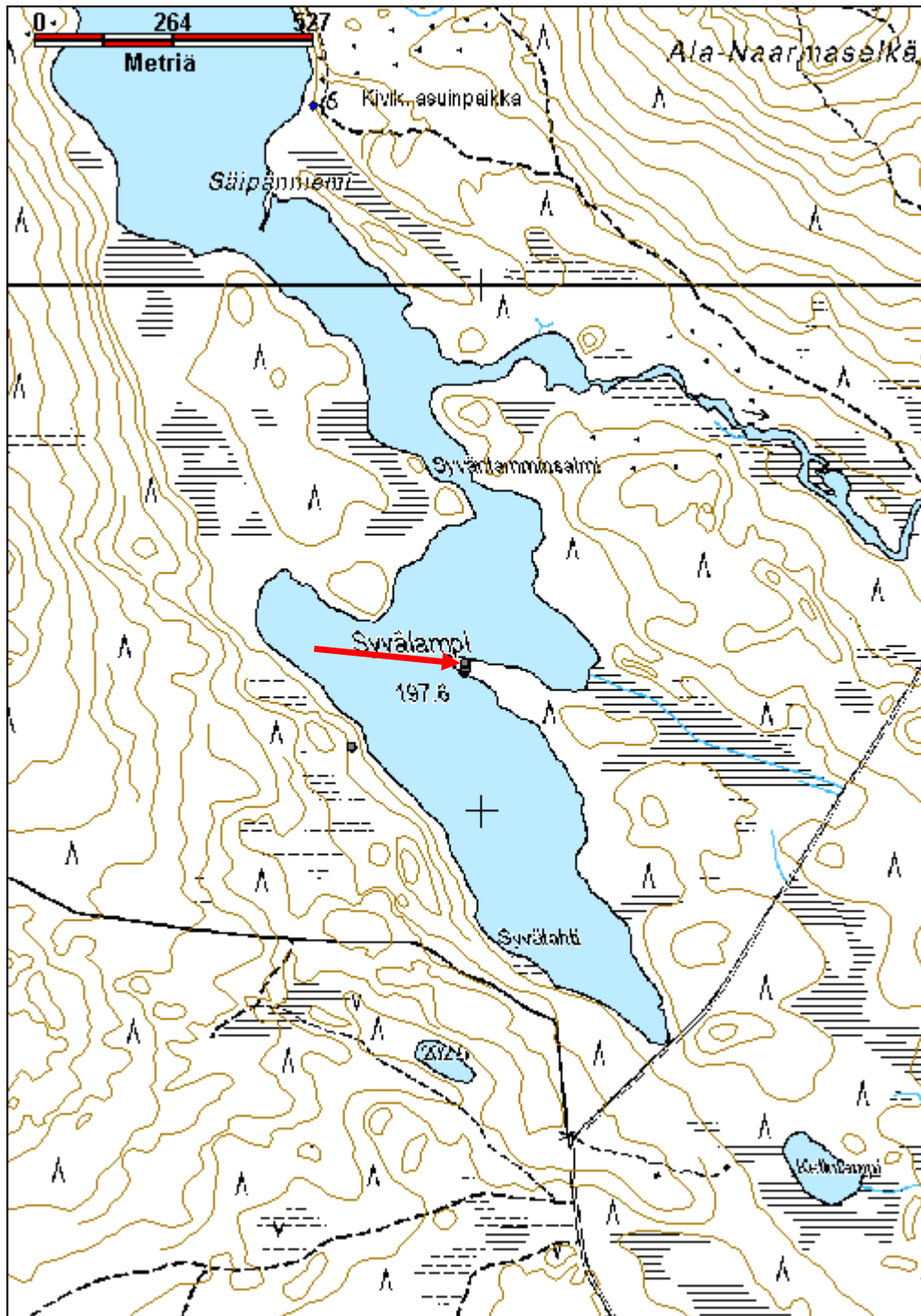
0 Ei määritelty

Selitys:



Seita ja sen takana kaatunut seidan suojakatos.

Kohdetyyppi:	7 Kulttipaikat	Copyright:	© Metsähallitus 2008 © Maanmittauslaitos 1/MML/08
Koordinaatit:	X 7414281, Y 3480969, Z 199	Mittakaava:	1:10000



Syvälampi 4 seita	MH-tunnus: 139944
--------------------------	--------------------------

Kohdetyyppi:	7 Kulttipaikat	Haltija:	181 Metsätalous Länsi-Lappi
Ajoitus:	7116 Uusi aika	Ylläpitäjä:	181 Metsätalous Länsi-Lappi
Rakentamisvuosi:		Kunta:	698 Rovaniemi
Lukumäärä:	1		

Koordinaatti- selitys:	Geometria tuotettu:
Koordinaatit:	Löydöt:

X 7414193, Y 3481057,
Z 198

4 Gps-mittaus, korjaamaton

Taustatiedot

Sutigis ja Mika Sarkkisen inventointikertomus vuodelta 2002.

Ympäristön kuvaus

Kohde sijaitsee Syvälampeen kaakosta pistävän niemen eteläreunalla, joka on soistunutta isovarpurämettä. Alueella kasvaa harvakseltaan täysikasvuisia mäntyjä.

Kohteen kuvaus

Kohteessa on seita eli kalapatsas, joka on vuoltu 50 cm korkeaan kantoon, jonka paksuus on 20 cm. Kannon kärjestä 10 cm etäisyydellä on 5 cm leveä ura, joka on 2-3 cm syvä. Ura näyttää kirveellä veistetyin. Uran alapää on tasainen ja yläpuoli nousee noin 30 asteen kulmassa, kuten klassisessa keropäässä. Seidasta on vastikään pudonnut noin kolmannes turvemättäälle ja puu on huonossa kunnossa. Tämän ja edellisen seidan ympäristössä on runsaasti puita, joihin on vuoltu pilkka. Pilkoissa ei kuitenkaan ole merkintöjä. Pilkat on veistetty kirveellä. Molempien seitojen vieressä on museoviraston muovinen muinaisjäänköskyltti. Toistaiseksi seitoja ei ole merkitty muijainjäänköskisterin kiinteiksi muinaisjäänköksiksi.

Kohde on Mika Sarkkisen vuoden 2002 inventoinnissa merkitty nimellä Syvälampi ja raportissa se on kohde numero 88 seita numero 2(samaan kohteeseen on merkitty 3 seita). Rovaniemen luettelossa seita on numerolla 561.

Seuraavassa on ote Sarkkisen seidan kuvauksesta: Rovaniemen kirkolta noin 52 km koilliseen olevan Syvälammen rannoilla on ollut useita kalapatsaita. C. Carpelan ja M. Linkola dokumentoivat seitsemän patsasta 1959. Näistä n:ot 1 - 3 ovat olleet luoteisrannan niemellä ja n:ot 4 - 7 itärannan pitkällä niemellä. Mittojen perusteella jäljellä ovat enää numerot 4 ja 7. Nämä on inventoinut H. Kotivuori vuonna 1989. Kummatkin on merkitty muovisella muinaisjäänköskyltillä.

Lisäksi tavattiin Naarmanjoen niskan apajan pohjoisrannalta yksi uustuotantoa oleva patsas.

- | | | |
|----|--------------------------|---|
| 1) | p = 7414 28, i = 3480 96 | paikallaan (vrt. C & L 1959/4 ja Kotivuori 1989/R561) |
| 2) | p = 7414 19, i = 3481 05 | paikallaan (vrt. C & L 1959/7 ja Kotivuori 1989/R561) |
| 3) | p = 7414 92, i = 3480 88 | Uustuotantoa |

1) Niemen pohjoisrannalla seisova perinteinen klupupää, korkeus 97 cm, josta nupin osuus 11 cm, halkaisija

15 - 17 cm. Suojaksi rakennettu katos on rauennut ja kaatunut patsaan viereen.

2) Niemen lounaisrannan puolimaissa nelisen metriä vesirajasta seisova perinteinen klupupää, korkeus 51

cm, josta nupin osuus 11 cm, halkaisija 11 - 12 cm.

3) Uustuotantoa oleva patsas, jonka nuppi viistetty myös yläreunaltaan ja on lähinnä pallomainen, korkeus 92 cm, josta nupin osuus n. 20 cm, halkaisija n. 14 cm.

Kohteen rajaus

Kohde rajautuu pistemäisesti seidan päältä mitattuun gps pisteeseen.

Tulkinta

Seita eli kalapatsas, jota myös keropääksi kutsutaan.

Lisätietoja

Aiemmat tutkimukset: Inv. 1959 Carpelan ja Linkola, Inv. 1989 H. Kotivuori. Inv. 2002 M. Sarkkinen

Toimenpiteet

Tarkastukset

Tila: 3 Toteutettu Laji: 6 Suojeluarvojen tarkastus Tarkastusvuosi: 2011

Tarkastuspvm: 11.8.2011 Tarkastaja: T. Karjalainen

Kuvaus:

**Viranomais-
rekisterinro:**

Kunto: 3 Huono

Arvotus: 3 Esitys mj-luokka II

Olotila: 2 Ei käytössä

**Kohteen
suojelu:** 2 Muinaisjäännösrekisteri II

Selitys:

Selitys:

**Ympäristön
suojelu:**

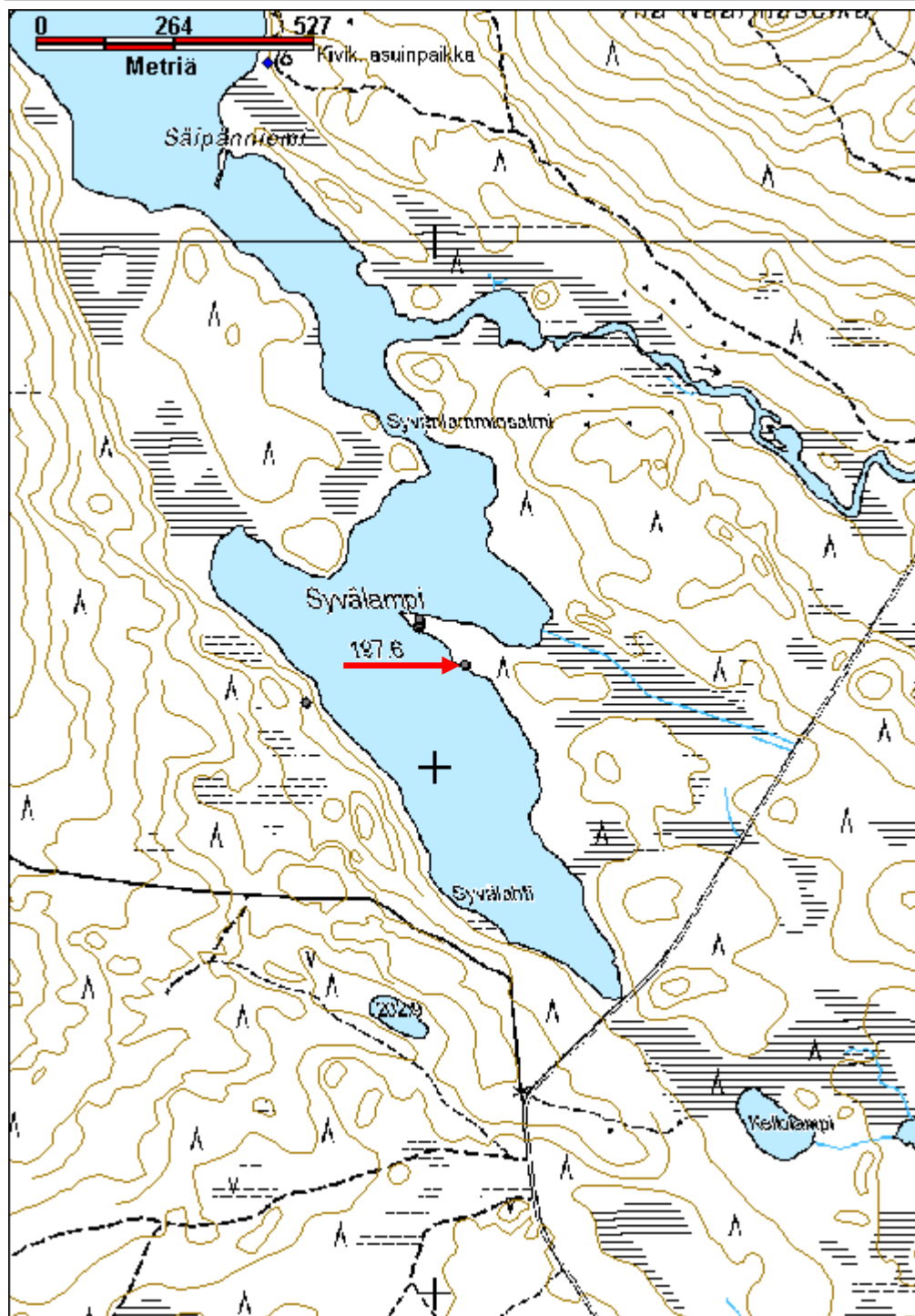
0 Ei määritelty

Selitys:



Seita on huonossa kunnossa ja osa siitä on hiljattain lohjennut mättäälle.

Kohdetyyppi:	7 Kulttipaikat	Copyright:	© Metsähallitus 2008 © Maanmittauslaitos 1/MML/08
Koordinaatit:	X 7414193, Y 3481057, Z 198	Mittakaava:	1:10000



Ylä-Naarma 4 seita

MH-tunnus: 139994

Kohdetyyppi:	11 Taide/muistomerkit	Haltija:	181 Metsätalous Länsi-Lappi
Ajoitus:	7116 Uusi aika	Ylläpitäjä:	181 Metsätalous Länsi-Lappi
Rakentamisvuosi:		Kunta:	698 Rovaniemi
Lukumäärä:	1		

Koordinaatti- selitys:		Geometria tuotettu:	4 Gps-mittaus, korjaamaton
Koordinaatit:	X 7414917, Y 3480879, Z 199	Löydöt:	

Taustatiedot

Sutigis ja Mika Sarkkisen inventointi vuodelta 2002. Sarkkisen kertomuksessa kohde 88 Syvälampi, seita numero 3, uustuotantoa.

Ympäristön kuvaus

Kohde sijaitsee Ylä-Naarmajärven eteläosan itärannalla. Alue on kivikkoinen kuivahko moreenikangas. Kohde sijaitsee puolen metrin etäisyydellä rannasta ja näkyy hyvin järvelle.

Kohteen kuvaus

Kohteessa on 1,3 metriä korkea ja 20 cm halkaisijaltaan oleva kanto, johon on metrin korkeudelle kahden puolin lovettu 10 cm leveät ja 5 cm syvät lovet. Kannon pää on salvettu teräväksi. Kohteen ”seita” on uustuotantoa, seidan pää on ilmeisesti sahalla muotoiltu ja kohde on ilmeisen nuori.

Kohteen rajaus

Kohde rajautuu pistemäisesti seidan päältä mitattuun gps pisteeseen.

Tulkinta

Uustuotantoseita. Kohde ei ole oikea seita vaan jälkikäteen robustisesti veistetty seidan jäljitelmä.

Lisätietoja

Kohde on mainittu myös Mika Sarkkisen kertomuksessa vuodelta 2002 sivulla 73..
KEMILÄISTEN JALANJÄLJILLÄ -kalastusperinteen hyödyntäminen matkailussa
Mika Sarkkinen: arkeologinen inventointi 2002. Täydennyskoulutuskeskus Lapin Yliopisto

Toimenpiteet***Tarkastukset***

Tila: 3 Toteutettu Laji: 6 Suojeluarvojen tarkastus Tarkastusvuosi: 2011
Tarkastuspvm: 15.7.2011 Tarkastaja: T. Karjalainen
Kuvaus:

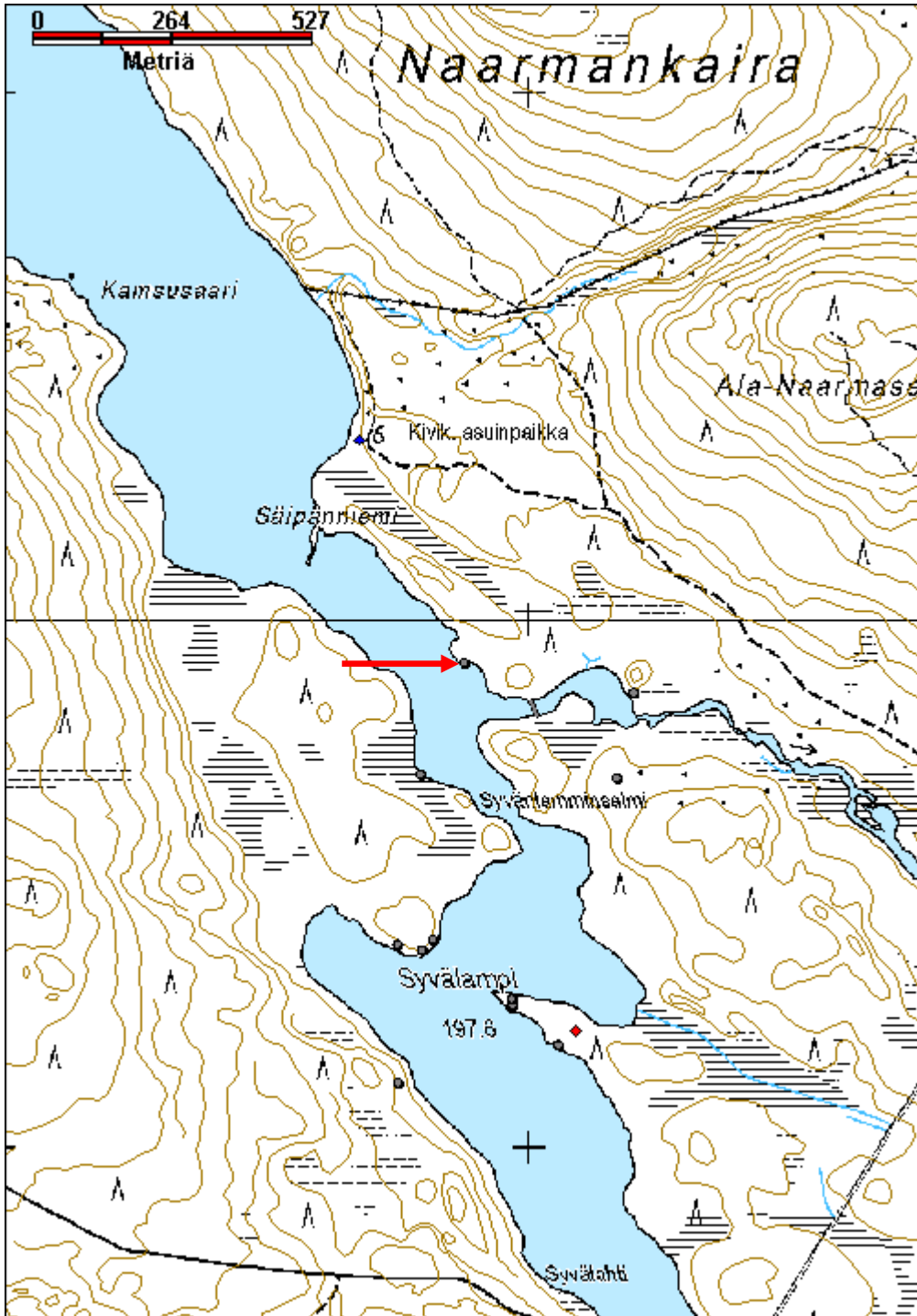
Viranomais-**Kunto:** 1 Hyvä

rekisterinro:		Olotila: 2 Ei käytössä
Arvotus:	8 Muu suojeluarvo	Kohteen suojelu: 9 Muu suojeluarvo
Selitys:		Selitys:
Ympäristön suojelu:	0 Ei määritelty	
Selitys:		



Uustuotantoa oleva seita, joka on alkeellisesti veistetty rannan kantaan.

Kohdetyyppi:	11 Taide/muistomerkit	Copyright:	© Metsähallitus 2008 © Maanmittauslaitos 1/MML/08
Koordinaatit:	X 7414917, Y 3480879, Z 199	Mittakaava:	1:10000



Ylä-Naarma 8 seita

MH-tunnus: 140890

Kohdetyyppi:	7 Kulttipaikat	Haltija:	181 Metsätalous Länsi-Lappi
Ajoitus:	7116 Uusi aika	Ylläpitäjä:	181 Metsätalous Länsi-Lappi
Rakentamisvuosi:		Kunta:	698 Rovaniemi
Lukumäärä:	1		

Koordinaattiselitys:		Geometria tuotettu:	4 Gps-mittaus, korjaamaton
Koordinaatit:	X 7417440, Y 3478361, Z 199	Löydöt:	

Taustatiedot
Uusi havainto
Ympäristön kuvaus
Kohde sijaitsee Yli-Naarmajärven pohjoisosassa sijaitseva Pyhälähdän luoteisrannalla, rannan turvemättäessä. Alueella kasvaa kitukasvuisia mäntyjä.
Kohteen kuvaus
Kohteessa on uudisseita, joka on turvemättääseen lyöty 6 cm x 3 cm vuoltu keppi, joka on 1,3 metriä pitkä. Kepin päässä on 6 cm päästä alaspäin vuoltu 3 cm leveä ja 2 cm syvä kaula. Kaula on vuoltu vain lappeille. Puu on vanhaa, mutta se ei ole kanto vaan isketty myöhemmin turpeeseen.
Kohteen rajaus
Kohde rajautuu pistemäisesti seidan sijaintipaikalta mitattuun gps pisteeseen.
Tulkinta
Uudisseita, joka puu on vanhaa. Voi olla, että vanha seita on löydettyessä uudelleen tökätty turvemättääseen.
Lisätietoja

Toimenpiteet

Tarkastukset
Tila: 3 Toteutettu Laji: 6 Suojeluarvojen tarkastus Tarkastusvuosi: 2011
Tarkastuspvm: 6.9.2011 Tarkastaja: T. Karjalainen
Kuvaus:

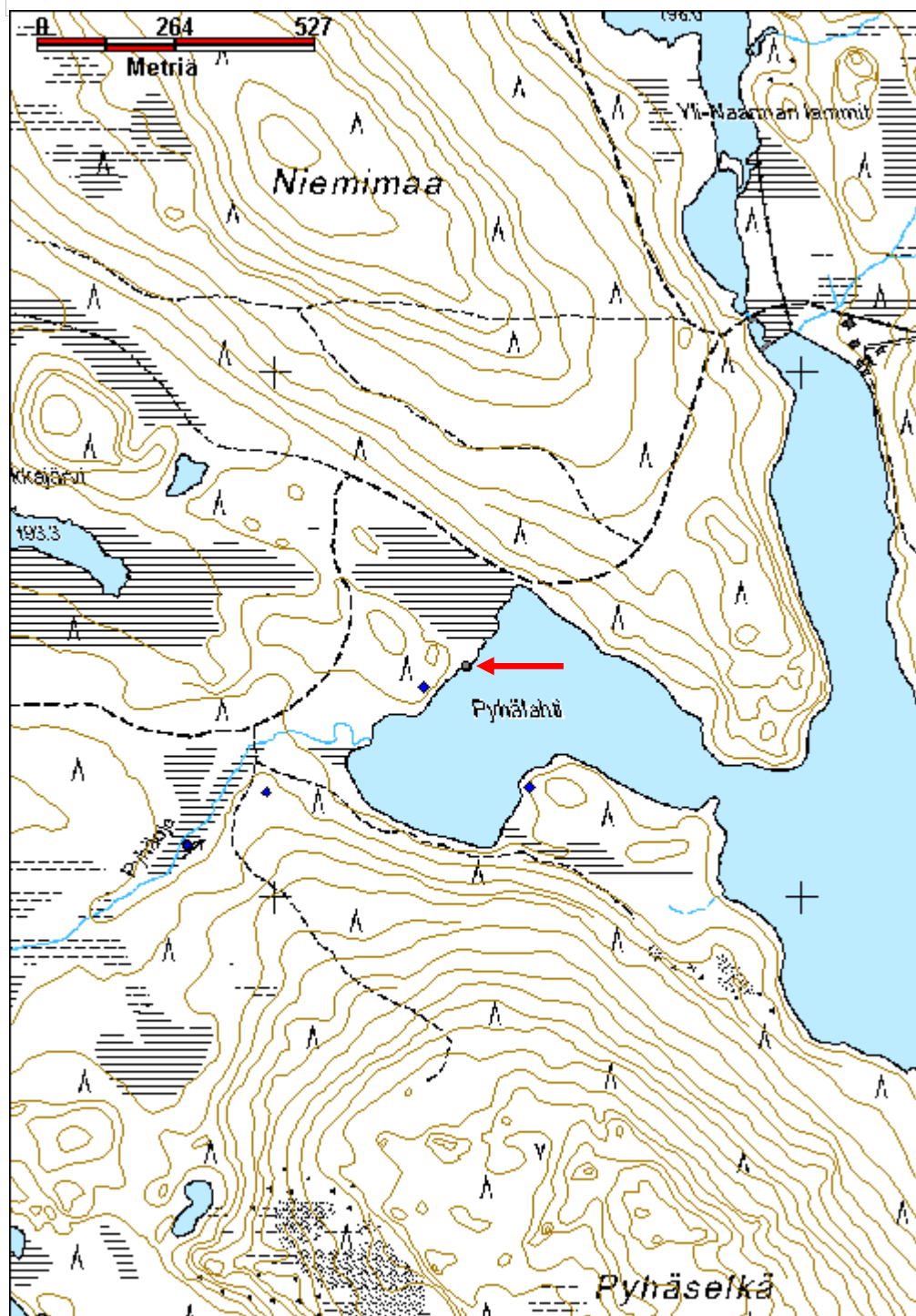
Viranomaisrekisterinro:		Kunto:	1 Hyvä
		Olotila:	2 Ei käytössä
Arvotus:	8 Muu suojeluarvo	Kohteen suojelu:	9 Muu suojeluarvo

Selitys:	Selitys:
Ympäristön suojelu:	0 Ei määritelty
Selitys:	



Seita on tehty irtonaiseen keppiin, vuolemalla sen yläosaan nuppi.

Kohdetyyppi:	7 Kulttipaikat	Copyright:	© Metsähallitus 2008 © Maanmittauslaitos 1/MML/08
Koordinaatit:	X 7417440, Y 3478361, Z 199	Mittakaava:	1:10000



Pyhäjärvi 2 seita	MH-tunnus: 140032
--------------------------	--------------------------

Kohdetyyppi:	7 Kulttipaikat	Haltija:	181 Metsätalous Länsi-Lappi
Ajoitus:	7116 Uusi aika	Ylläpitäjä:	181 Metsätalous Länsi-Lappi
Rakentamisvuosi:		Kunta:	698 Rovaniemi
Lukumäärä:	1		

Koordinaattiselitys:	Geometria tuotettu: 0 Ei tiedossa
Koordinaatit:	Löydöt:

Taustatiedot

Sutigis ja Mika Sarkkisen inventointikertomus vuodelta 2002, jossa kohde: 68 Pyhäjärvi alakohde 1. Kertomuksessa on samalle kohteelle luetteloitu 19 kpl Pyhäjärven seitoja.

Ympäristön kuvaus

Kohteen maasto on kuivahkon kankaan reunaa, joka rajoittuu soistuneeseen järven rantaan. Paikalla kasvaa mäntytaimikkoa ja aluskasvillisuutena kanervaa ja suopursua.

Kohteen kuvaus

Kohteessa on 70 cm korkea kanto, jonka päästä 8 cm alaspäin on tehty 2-1cm syvä lovi. Loven alapää on tasainen, ylös lovi kääntyy noin 30 asteen kulmassa. Lovi näyttää kirveellä veistetyltä. Yläpää on epätasainen ja sekin näyttää kirveellä katkaistulta. Kannon kaikilla sivuilla on palojälkiä. Puun alkuperäistä pintaa ei ole jäljellä. Luultavasti myös kyljet on alun perin veistetty. Kanto on 20 cm leveä ja 10 cm paksu. Seita sijaitsee 2 metrin etäisyydellä pyhäjärven rannasta.

Mika Sarkkisen vuoden 2002 inventointikertomuksen kuvaus: 68. PYHÄJÄRVI (Roi 559 - 560)

Kalapatsaita, 4 (+ 15) kpl. II/III.
Rovaniemi, Ampuma-alue, Vm.893:14:1
3623 05 TULKASELKÄ

Rovaniemen kirkolta 51 km koilliseen olevan Pyhäjärven rannoilla tiedetään olleen useita kalapatsaita. V. O. Oravan karttapiirrokseseen (1955, s. 61) niitä on merkitty 11 kpl. Carpelan ja Linkola (1959) ovat dokumentoineet 12 kalapatsasta. Rovaniemen inventoinnissaan (1989) Kotivuori on sijoittanut aiemmat tiedot kartalle ja päätenyt kaikkiaan 16 patsaaseen, joista hän tapasi tunnistettavina kolme paikoillaan.

Nyt tehdyn inventoinnin aikana tavattiin neljä (1, 2 6 ja 7) ehjää ja varmuudella tunnistettavaa patsasta. Näistä tosin kaksi ovat (6 ja 7) vain muutaman vuoden ikäistä uustuotantoa. Kotivuoren käynnin jälkeen on yksi kyltillä merkitty viety (9). Seuraavaan luetteloon on koottu kaikkien tiedossa olevien patsaiden sijainti (osa arvioita) em. tietojen pohjalta. Säilyneiden ohella tavattiin jokunen kanto, ehkä entisiä patsaita.

- | | | |
|----|--------------------------|--|
| 1) | p = 7415 21, i = 3478 76 | Paikallaan (C & L 1959/1 ja Kotivuori no: 1, Roi 559). |
| 2) | p = 7415 34, i = 3478 42 | Paikallaan, pään syrjässä vuosiluku 1953 (Kotivuori n:o 2). |
| 3) | p = 7415 78, i = 3478 13 | KM 9593:1 Kansallismuseoon toimittaneet C & L 1961 (1959/3). Nyt |
| | | paikalla 80 cm korkea hoikka kanto? rinteessä (C & L 1959/2 tai 4?). |
| 4) | p = 7416 08, i = 3477 95 | Arvio, tuhoutunut? (C & L 1959/5, 1955 kartta). |

5)	p = 7416 04, i = 3477 80	Arvio, tuhoutunut? (C & L 1959/6, 1955 kartta).
6-7)	p = 7416 08, i = 3477 64	Kaksi uutta ilmeisesti vuosina 1997 - 98 tehtyä patsasta.
8)	p = 7416 20, i = 3477 54	KM 9593:2, Kansallismuseoon toimittaneet C & L 1961 (1959/7).
9)	p = 7416 71, i = 3477 30	Paikalla mj-kyltti, patsas viety pari vuotta sitten, juurakon sija erottui vielä (C & L 1959/8, Kotivuori n:o 8, Roi 560).
10)	p = 7417 05, i = 3477 12	Paikalla kanto ja mj-kyltti, ei enää tunnistettavissa.
11)	p = 7416 86, i = 3476 90	Arvio, tuhoutunut? (C & L 1959/9, 1955 kartta).
12)	p = 7416 86, i = 3476 58	Arvio, tuhoutunut? (C & L 1959/10, 1955 kartta).
13)	p = 7416 88, i = 3476 52	Paikalla kanto, ei enää tunnistettavissa (C & L 1959/11?, 1955 kartta).
14)	p = 7416 94, i = 3476 46	Arvio, tuhoutunut? (vrt. C & L 1959, no. 12, 1955 kartta).
15-16)	p = 7416 70, i = 3476 27	Arvio, alueella kaksi kantoa, ei enää tunnistettavissa (vrt. 1955 kartta).
17)	p = 7416 34, i = 3476 42	Arvio, tuhoutunut? (1955 kartta).
18)	p = 7416 28, i = 3476 43	Arvio, tuhoutunut? (1955 kartta).
19)	p = 7416 20, i = 3476 46	Arvio, tuhoutunut? (1955 kartta).

1) Syvälahden koillisrannalla seisoo ennestään tunnettu nuppipäinen patsas petäjän juurella. Korkeus 85 cm,

josta nupin osuus 10 cm. Puolivälin ympärysmitta noin. 35 - 37 cm /halkaisija n. 11 - 12 cm.

2) Syvälahdesta luoteeseen olevalla luodolla on kolmen petäjän suojassa solakka nuppipäinen patsas, jonka

nupin yhdessä syrjässä on vuosiluku 1953. Nuppi poikkileikkaus on lähinnä suorakaiteinen. Patsaan

korkeus on 112 cm, josta nupin osuus 17 cm. Ympärysmitta 35 - 38 cm eli halkaisija 11 - 12 cm.

6 ja 7) Uustuotantoa olevat patsaat ovat molemmat perinteisiä nuppipäitä, runsaan metrin korkuisia.

Kohteet tarkastettu 20. ja 25.9.2002.

Museokokoelmiin siirretty: KM 9593:1-2 Carpelan ja Linkola 1961, (luettelon patsaat n:o 3 ja 8)

Kotiseutu yhdistys Totto: Patsas Pyhäjärveltä (ks. K. Vilku, Lohi, s. 371).

Kohteen rajaus

Kohde rajautuu pistemäisesti seidan päältä mitattuun gps pisteeseen.

Tulkinta

Seita, joka on tyypillinen nuppipäinen kalapatsas.

Lisätietoja

Aikaisemmat inventoinnit: Carpelan ja Linkola 1959, Kotivuori 1989, Sarkkinen 2002.

Sarkkisen kertomuksessa kohde 68 Pyhäjärvi 1 ja Kotivuoren Rovaniemen luettelossa 559 - 560.

KEMILÄISTEN JALANJÄLJILLÄ -kalastusperinteen hyödyntäminen matkailussa

Mika Sarkkinen: arkeologinen inventointi 2002. Täydennyskoulutuskeskus Lapin Yliopisto

Toimenpiteet

Tarkastukset

Tila: 3 Toteutettu Laji: 6 Suojeluarvojen tarkastus Tarkastusvuosi: 2011

Tarkastuspvm: 16.8.2011 Tarkastaja: T. Karjalainen

Kuvaus:

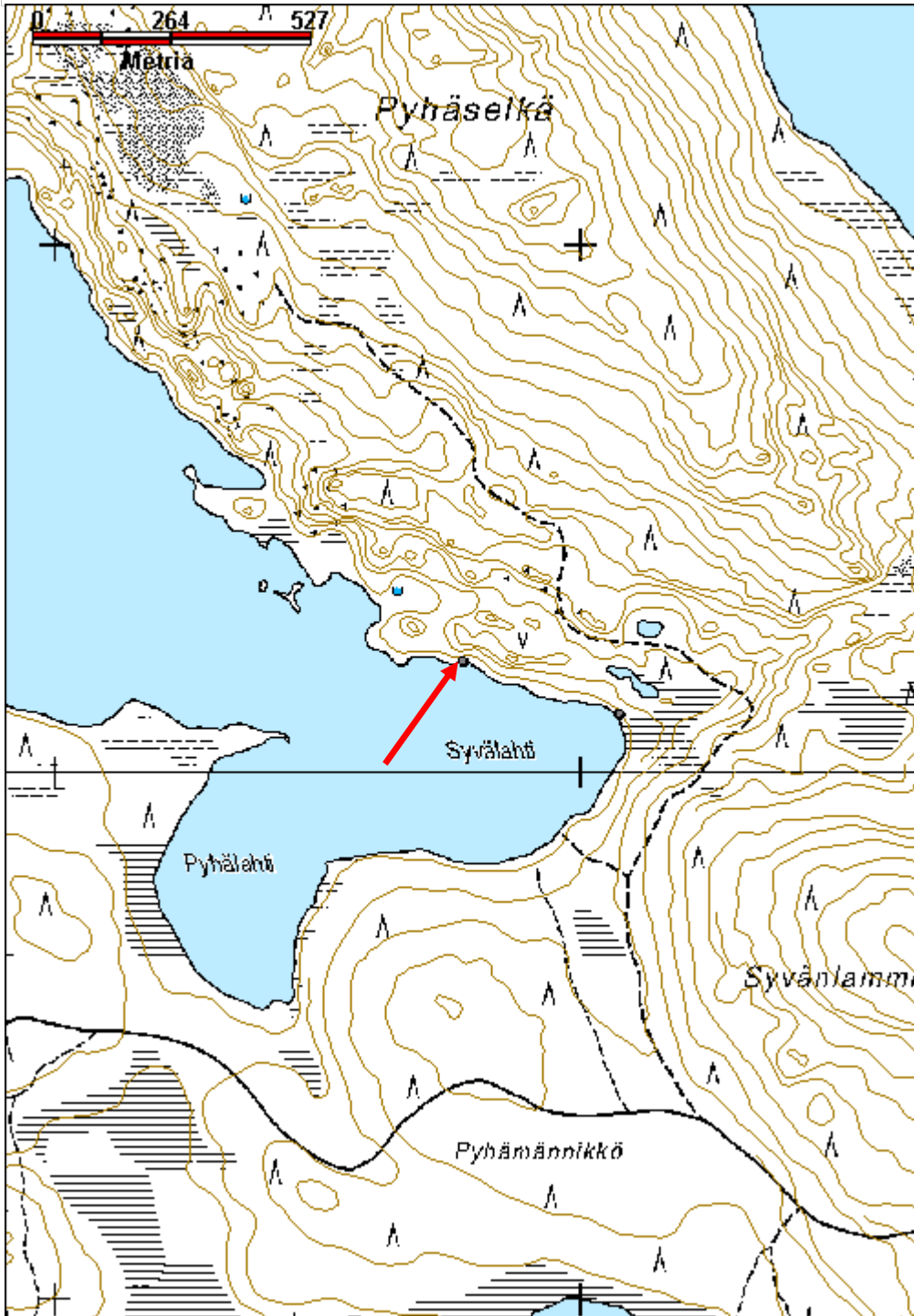
**Viranomais-
rekisterinro:****Kunto:** 1 Hyvä**Olotila:** 2 Ei käytössä**Arvotus:** 3 Esitys mj-luokka II**Kohteen
suojelu:** 2 Muinaisjäännösrekisteri II**Selitys:****Selitys:****Ympäristön
suojelu:**

0 Ei määritelty

Selitys:

Seita on vuoltu ja poltettu juuresta ilmeisesti lahoamisen estämiseksi.

Kohdetyyppi:	7 Kulttipaikat	Copyright:	© Metsähallitus 2008 © Maanmittauslaitos 1/MML/08
Koordinaatit:		Mittakaava:	1:10000



Pyhäjärvi 3 seita

MH-tunnus: 140047

Kohdetyyppi:	7 Kulttipaikat	Haltija:	181 Metsätalous Länsi-Lappi
Ajoitus:	7116 Uusi aika	Ylläpitäjä:	181 Metsätalous Länsi-Lappi
Rakentamisvuosi:		Kunta:	698 Rovaniemi
Lukumäärä:	1		

Koordinaattiselitys:		Geometria tuotettu:	0 Ei tiedossa
Koordinaatit:		Löydöt:	

Taustatiedot

Sutigis ja Mika Sarkkisen vuoden 2002 inventointikertomus. Sarkkisen kertomuksessa kohde 68 alanumero 2. Kotivuoren luettelossa Rovaniemi 559:2.

Ympäristön kuvaus

Kohde sijaitsee saarella 2 metrin etäisyydellä rannasta. Saaren maasto on kuivahkokangas variksenmarjamatolla. Seita sijaitsee kolmen puun välissä.

Kohteen kuvaus

Kohteessa on seita, joka on uustuotantoa. Seidan korkeus on 1,1m. Seita on tehty 10 cm paksuun kantoon. Kannon päästä 13 cm päähän on tehty lovi, joka on 2 cm syvä. Seidan pääosa on soikea. Yläpäästä leveys on 9 cm ja alapäästä 4,5 cm. Yläpäästä paksuus 5,5 cm ja alapäästä 3,5 cm. Seidan pään etelälapeella on vuosiluku 1953. Seidan kaula on kirveellä veistetty. Myös pään yläosa on muotoiltu kirveellä katon harjan muotoiseksi. Kyseessä ei siis ole aito seita siinä mielessä, että siihen olisi uskottu kalajumalana vaan lähinnä aikaisempien seitojen mallin mukaan tehty kopio.

Mika Sarkkisen vuoden 2002 inventointikertomuksen selostus kohteesta, joka on selostuksessa alanumero 2:

Rovaniemen kirkolta 51 km koilliseen olevan Pyhäjärven rannoilla tiedetään olleen useita kalapatsaita. V. O. Oravan karttapiirrokseseen (1955, s. 61) niitä on merkitty 11 kpl. Carpelan ja Linkola (1959) ovat dokumentoineet 12 kalapatsasta. Rovaniemen inventoinnissaan (1989) Kotivuori on sijoittanut aiemmat tiedot kartalle ja päätyntynyt kaikkiaan 16 patsaaseen, joista hän tapasi tunnistettavina kolme paikoillaan.

Nyt tehdyn inventoinnin aikana tavattiin neljä (1, 2 6 ja 7) ehjää ja varmuudella tunnistettavaa patsasta. Näistä tosin kaksi (6 ja 7) ovat vain muutaman vuoden ikäistä uustuotantoa. Kotivuoren käynnin jälkeen on yksi kyltillä merkitty viety (9). Seuraavaan luetteloon on koottu kaikkien tiedossa olevien patsaiden sijainti (osa arvioita) em. tietojen pohjalta. Säilyneiden ohella tavattiin jokunen kanto, ehkä entisiä patsaita.

- | | | |
|------|--------------------------|--|
| 1) | p = 7415 21, i = 3478 76 | Paikallaan (C & L 1959/1 ja Kotivuori no: 1, Roi 559). |
| 2) | p = 7415 34, i = 3478 42 | Paikallaan, pään syrjässä vuosiluku 1953 (Kotivuori n:o 2). |
| 3) | p = 7415 78, i = 3478 13 | KM 9593:1 Kansallismuseoon toimittaneet C & L 1961 (1959/3). Nyt |
| | | paikalla 80 cm korkea hoikka kanto? rinteessä (C & L 1959/2 tai 4?). |
| 4) | p = 7416 08, i = 3477 95 | Arvio, tuhoutunut? (C & L 1959/5, 1955 kartta). |
| 5) | p = 7416 04, i = 3477 80 | Arvio, tuhoutunut? (C & L 1959/6, 1955 kartta). |
| 6-7) | p = 7416 08, i = 3477 64 | Kaksi uutta ilmeisesti vuosina 1997 - 98 tehtyä patsasta. |

8)	p = 7416 20, i = 3477 54	KM 9593:2, Kansallismuseoon toimittaneet C & L 1961 (1959/7).
9)	p = 7416 71, i = 3477 30	Paikalla mj-kyltti, patsas viety pari vuotta sitten, juurakon sija erottui vielä (C & L 1959/8, Kotivuori n:o 8, Roi 560).
10)	p = 7417 05, i = 3477 12	Paikalla kanto ja mj-kyltti, ei enää tunnistettavissa.
11)	p = 7416 86, i = 3476 90	Arvio, tuhoutunut? (C & L 1959/9, 1955 kartta).
12)	p = 7416 86, i = 3476 58	Arvio, tuhoutunut? (C & L 1959/10, 1955 kartta).
13)	p = 7416 88, i = 3476 52	Paikalla kanto, ei enää tunnistettavissa (C & L 1959/11?, 1955 kartta).
14)	p = 7416 94, i = 3476 46	Arvio, tuhoutunut? (vrt. C & L 1959, no. 12, 1955 kartta).
15-16)	p = 7416 70, i = 3476 27	Arvio, alueella kaksi kantoa, ei enää tunnistettavissa (vrt. 1955 kartta).
17)	p = 7416 34, i = 3476 42	Arvio, tuhoutunut? (1955 kartta).
18)	p = 7416 28, i = 3476 43	Arvio, tuhoutunut? (1955 kartta).
19)	p = 7416 20, i = 3476 46	Arvio, tuhoutunut? (1955 kartta).

1) Syvälahden koillisrannalla seisoo ennestään tunnettu nuppipäinen patsas petäjän juurella. Korkeus 85 cm, josta nupin osuus 10 cm. Puolivälin ympärysmitta noin. 35 - 37 cm /halkaisija n. 11 - 12 cm.
 2) Syvälahdesta luoteeseen olevalla luodolla on kolmen petäjän suojassa solakka nuppipäinen patsas, jonka nupin yhdessä syrjässä on vuosiluku 1953. Nuppi poikkileikkaus on lähinnä suorakaiteinen. Patsaan korkeus on 112 cm, josta nupin osuus 17 cm. Ympärysmitta 35 - 38 cm eli halkaisija 11 - 12 cm.
 6 ja 7) Uustuotantoa olevat patsaat ovat molemmat perinteisiä nuppipäitä, runsaan metrin korkuisia.

Kohteet tarkastettu 20. ja 25.9.2002.

Museokokoelmiin siirretty: KM 9593:1-2 Carpelan ja Linkola 1961, (luettelon patsaat n:o 3 ja 8)
 Kotiseutuyhdistys Totto: Patsas Pyhäjärveltä (ks. K. Vilkuna, Lohi, s. 371).

Kohteen rajaus

Kohde rajautuu pistemäisesti seidan päältä mitattuun gps pisteeseen.

Tulkinta

Myöhäistuotantoa oleva seidan jäljitelmä.

Lisätietoja

Aikaisemmat inventoinnit: Carpelan & Linkola 1959, Kotivuori 1989, Sarkkinen 2002.
 Kotiseutuyhdistys Totto: Patsas Pyhäjärveltä (ks. K. Vilkuna, Lohi, s. 371).

Toimenpiteet

Tarkastukset

Tila: 3 Toteutettu Laji: 6 Suojeluarvojen tarkastus Tarkastusvuosi: 2011
 Tarkastuspvm: 16.8.2011 Tarkastaja: T. Karjalainen
 Kuvaus:

Viranomais- rekisterinro:

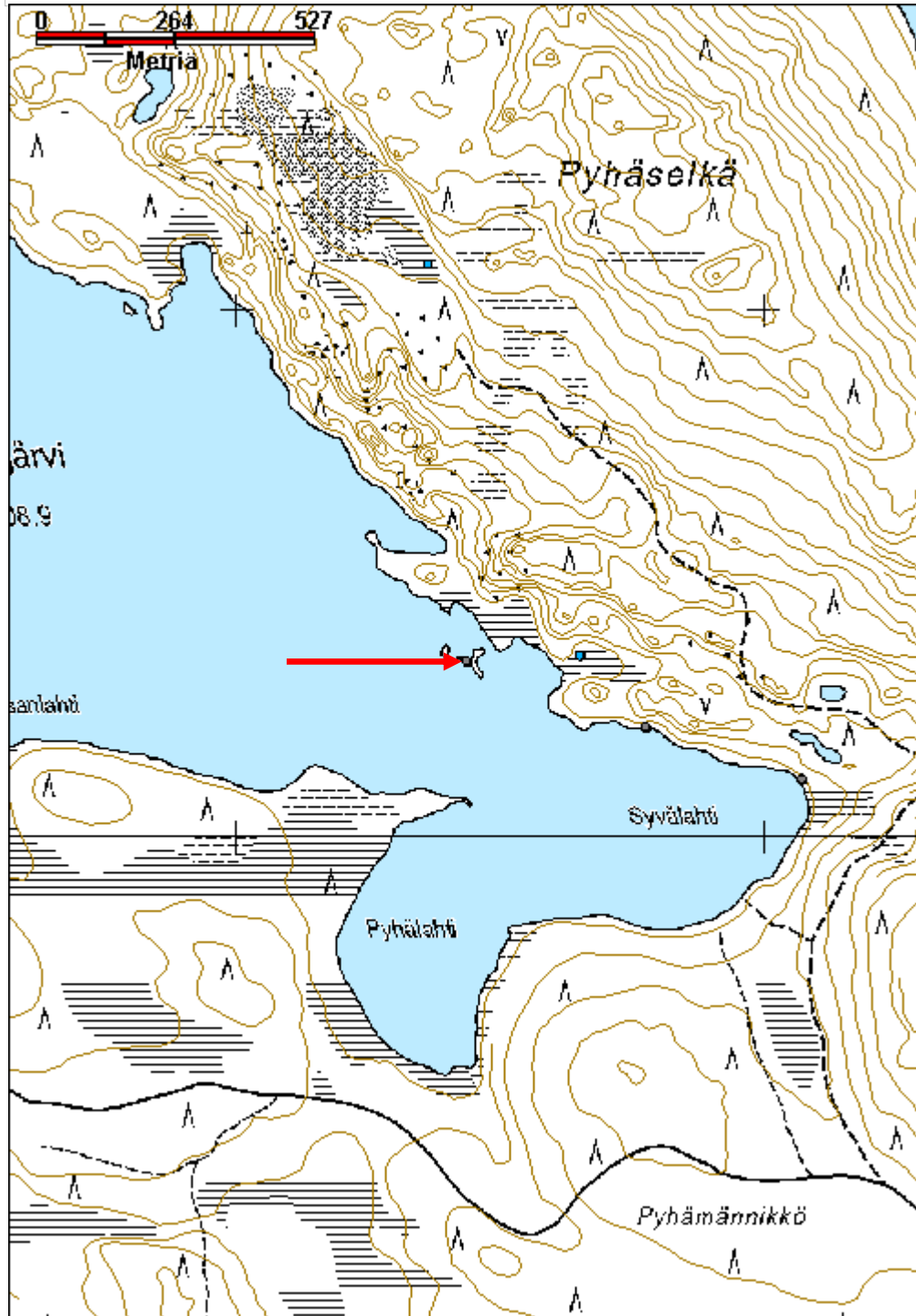
Kunto: 1 Hyvä

Arvotus:	8 Muu suojeuarvo	Olotila:	2 Ei käytössä
Selitys:		Kohteen suojeu:	9 Muu suojeuarvo
Ympäristön suojeu:	0 Ei määritelty	Selitys:	
Selitys:			



Uustuotantoseita, jonka yhdellä pään lappeella on vuosiluku 1953.

Kohdetyyppi:	7 Kulttipaikat	Copyright:	© Metsähallitus 2008 © Maanmittauslaitos 1/MML/08
Koordinaatit:		Mittakaava:	1:10000



Pyhäjärvi 7 seita	MH-tunnus: 140102
--------------------------	--------------------------

Kohdetyyppi:	7 Kulttipaikat	Haltija:	181 Metsätalous Länsi-Lappi
Ajoitus:	7116 Uusi aika	Ylläpitäjä:	181 Metsätalous Länsi-Lappi
Rakentamisvuosi:		Kunta:	698 Rovaniemi
Lukumäärä:	2		

Koordinaatti-selitys:	Geometria tuotettu:
Koordinaatit:	4 Gps-mittaus, korjaamaton
X 7416087, Y 3477639, Z 208	Löydöt:

Taustatiedot

Sutigis ja Mika Sarkkisen inventointikertomus vuodelta 2002, jossa kohteet 68 Pyhäjärvi 6 ja 7. Hannu Kotivuoren Rovaniemen luettelossa kohteet ovat 559–560.

Ympäristön kuvaus

Kohteen maasto on järven rantaa, jossa kasvaa kuivahko kangasmetsä, valtalajinaan mänty ja aluskasvillisuutena puolukka, kanerva ja suopursu. Alueen turve on paksua.

Kohteen kuvaus

Kohteessa on kaksi uutta seita. Toinen sijaitsee 2 metrin ja toinen 4 metrin etäisyydellä rannasta. Seitojen etäisyys toisistaan 4 metriä. Seidat ovat 1,2 metriä korkeita ja tehty 20 cm halkaisijaltaan oleviin kelottuneisiin kantoihin. Molempien seitojen päässä on pieni vinoneliö, jonka molemmin puolin on viivat. Merkki on ilmeisesti leimakuvio. Seidat ovat uustuotantoa ja siten ne eivät ole varsinaisia seitoja vaan jälkikäteen tehtyjä aitojen seitojen kopioita.

Mika Sarkkisen inventointikertomuksessa vuodelta 2002 seidat ovat kohteen 68 Pyhäjärvi alakohteet 6 ja 7. Sarkkinen mainitsee niistä, että ovat kaksi uutta ilmeisesti vuosina 1997 -98 tehtyä patsasta.

Kohteen rajaus

Kohde rajautuu pistemäisesti seitojen puolesta välistä mitattuun gps pisteeseen.

Tulkinta

Uustuotantoa olevia seidan jäljitelmiä, ilmeisesti tehty vuosina 1997 - 1998.

Lisätietoja

KEMILÄISTEN JALANJÄLJILLÄ -kalastusperinteen hyödyntäminen matkailussa
Mika Sarkkinen: arkeologinen inventointi 2002. Täydennyskoulutuskeskus Lapin Yliopisto
Yllä mainitussa teoksessa seidat on kuvailtu sivulla 61.

Toimenpiteet**Tarkastukset**

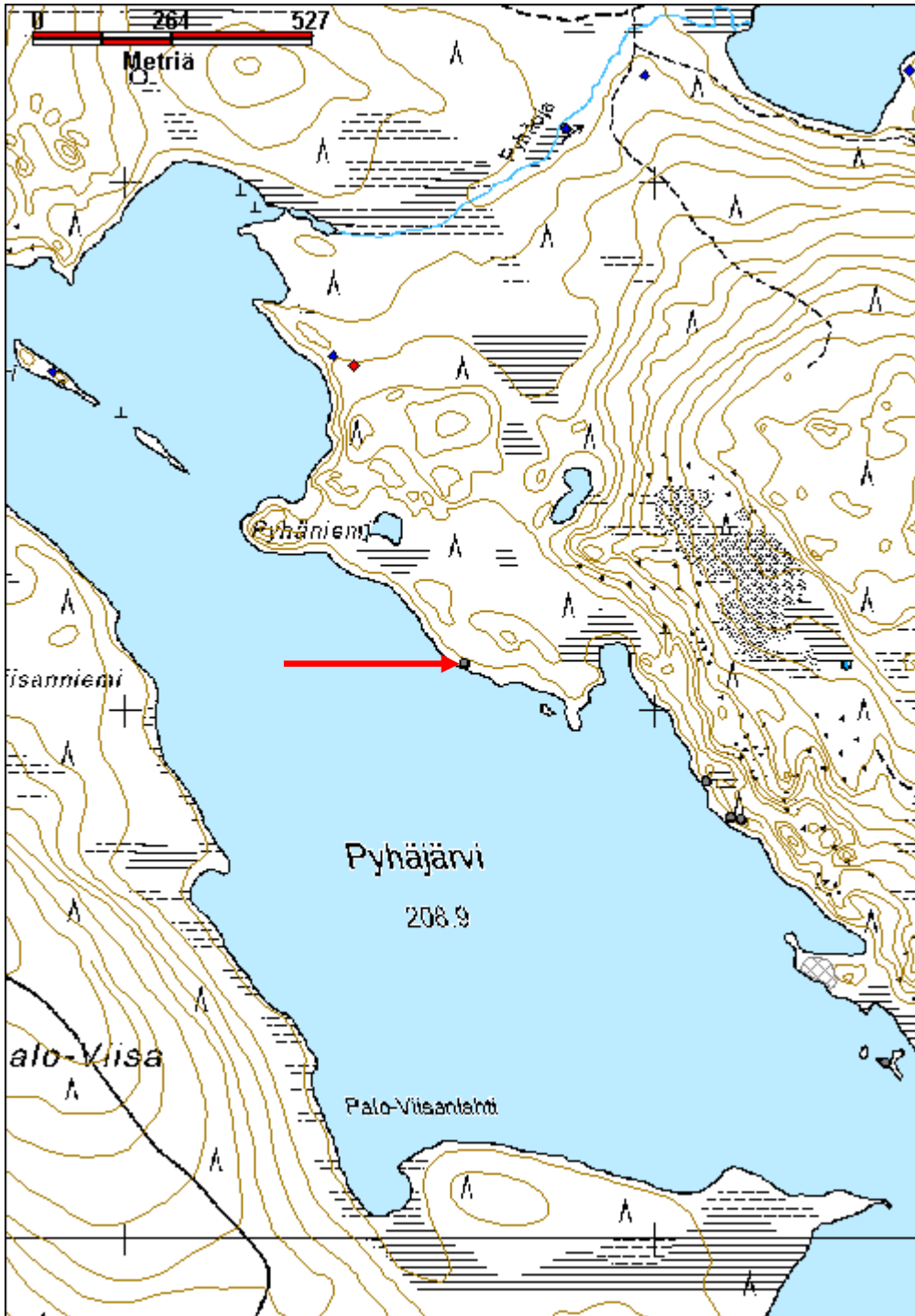
Tila: 3 Toteutettu Laji: 6 Suojeluarvojen tarkastus Tarkastusvuosi: 2011
Tarkastuspvm: 17.8.2011 Tarkastaja: T. Karjalainen
Kuvaus:

Viranomais- rekisterinro:		Kunto:	1 Hyvä
Arvotus:	8 Muu suojeuarvo	Olotila:	2 Ei käytössä
Selitys:		Kohteen suoja:	9 Muu suojeuarvo
Selitys:		Selitys:	
Ympäristön suoja:	0 Ei määritelty		
Selitys:			



Kohteessa on kaksi uustuotantoa olevaa seitaa. Niiden päänupissa on leimamerkit.

Kohdetyyppi:	7 Kulttipaikat	Copyright:	© Metsähallitus 2008 © Maanmittauslaitos 1/MML/08
Koordinaatit:	X 7416087, Y 3477639, Z 208	Mittakaava:	1:10000



Pyhäjärvi SE seita	MH-tunnus: 140165
---------------------------	--------------------------

Kohdetyyppi:	7 Kulttipaikat	Haltija:	181 Metsätalous Länsi-Lappi
Ajoitus:	7116 Uusi aika	Ylläpitäjä:	181 Metsätalous Länsi-Lappi
Rakentamisvuosi:		Kunta:	698 Rovaniemi
Lukumäärä:	1		

Koordinaattiselitys:	Geometria tuotettu: 4 Gps-mittaus, korjaamaton
Koordinaatit: X 7416701, Y 3477301, Z 209	Löydöt:

Taustatiedot

Sutigis ja Mika Sarkkisen inventointikertomus vuodelta 2002, jossa kohde on nimellä: 68 Pyhäjärvi, alakohde 9. Carpelanin & Linkolan inventoinnissa vuodelta 1959 numero 8, Kotivuori numero 8, Rovaniemi 560.

Ympäristön kuvaus

Kohde sijaitsee Pyhäjärven rannalla, Pyhäniemen pohjoispuolella sijaitsevan pienen niemen eteläosassa muutaman metrin etäisyydellä rannasta. Paikalla kasvaa mäntymetsää, jossa aluskasvillisuutena on puolukkaa, mustikkaa ja jäkälää. Maasto on tasaista kangasta.

Kohteen kuvaus

Kohteessa on muinaisjäännöskyltti, itse seita on kadonnut. Mika Sarkkinen kuvaa kohdetta vuoden 2002 kertomuksessa sivulla 61 seuraavasti: 68 Pyhäjärvi: 9) p = 7416 71, i = 3477 30 Paikalla mj-kyltti, patsas viety pari vuotta sitten, juurakon sija erottui vielä (C & L 1959/8, Kotivuori n:o 8, Roi 560).

Kohteen rajaus

Kohde rajautuu pistemäisesti gpsllä mitattuun pisteeseen.

Tulkinta

Seita, joka on hävinnyt, paikalla on vain muinaisjäännöskyltti.

Lisätietoja

KEMILÄISTEN JALANJÄLJILLÄ -kalastusperinteen hyödyntäminen matkailussa
Mika Sarkkinen: arkeologinen inventointi 2002. Täydennyskoulutuskeskus Lapin Yliopisto
Aikaisemmat tutkimukset: Carpelan & Linkola 1959, Kotivuori 1989, Sarkkinen 2002.

Toimenpiteet**Tarkastukset**

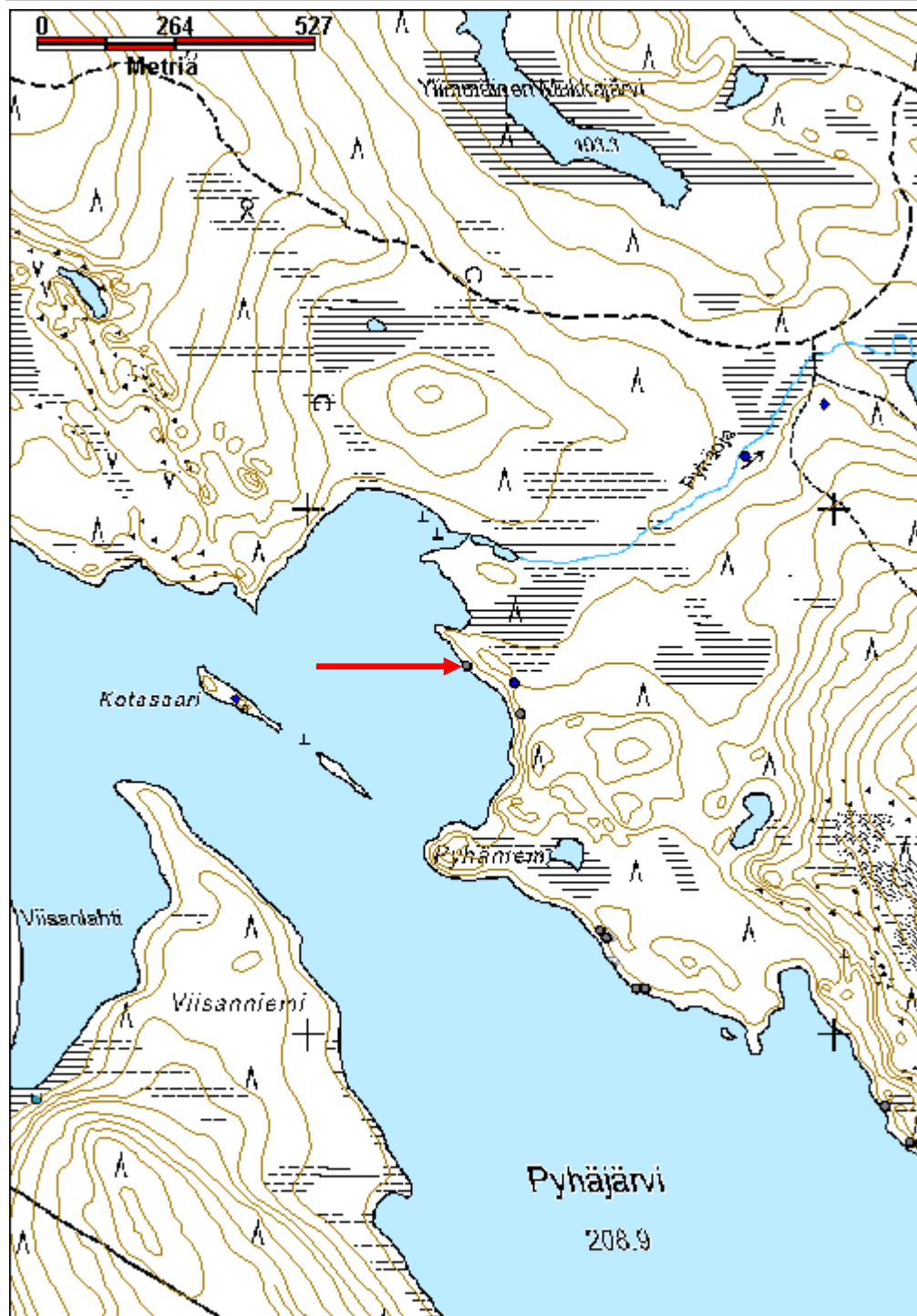
Tila: 3 Toteutettu Laji: 6 Suojeluarvojen tarkastus Tarkastusvuosi: 2011
Tarkastuspvm: 17.8.2011 Tarkastaja: T. Karjalainen
Kuvaus:

Viranomais- rekisterinro:		Kunto:	3 Huono
Arvotus:	3 Esitys mj-luokka II	Olotila:	2 Ei käytössä
Selitys:		Kohteen suojelu:	0 Ei määritelty
Ympäristön suojelu:	0 Ei määritelty		
Selitys:			



Muinaisjännöskyltti on jäänyt muistuttamaan noin vuonna 2000 hävinnyttä seitaa.

Kohdetyyppi:	7 Kulttipaikat	Copyright:	© Metsähallitus 2008 © Maanmittauslaitos 1/MML/08
Koordinaatit:	X 7416701, Y 3477301, Z 209	Mittakaava:	1:10000



Pyhäjärvi 14 seita	MH-tunnus: 140222
---------------------------	--------------------------

Kohdetyyppi:	7 Kulttipaikat	Haltija:	181 Metsätalous Länsi-Lappi
Ajoitus:	7116 Uusi aika	Ylläpitäjä:	181 Metsätalous Länsi-Lappi
Rakentamisvuosi:		Kunta:	698 Rovaniemi
Lukumäärä:	1		

Koordinaattiselitys:	Geometria tuotettu:
Koordinaatit:	Löydöt:
X 7417041, Y 3477101, Z 209	4 Gps-mittaus, korjaamaton

Taustatiedot

Sutigis ja Mika Sarkkisen inventointikertomus vuodelta 2002, jossa kohde nimellä 68 Pyhäjärvi alakohde 10.

Ympäristön kuvaus

Kohde sijaitsee Pyhäjärven pohjoisosassa koilliseen pistävän lahden pohjukassa. Seita sijaitsee kolmen metrin etäisyydellä Pyhäjärven rannasta suuren kiven juuressa. Alueen maasto on isovarpurämettä.

Kohteen kuvaus

Kohteessa on muinaisjäännöskyltti, jonka juuressa on 50cm korkea, 7 cm leveä ja 4 cm paksu lahopuu, joka mahdollisesti on seidan juuriosan jäännös. Seidan jäännöstä ja muinaisjäännöskylttiä tukevat samat kivet juuresta.

Kohteen rajaus

kohde rajautuu pistemäisesti seidan sijaintikohdalta mitattuun gps pisteeseen.

Tulkinta

Seita, josta on juuriosa jäljellä. Mika Sarkkinen kuvaa kohdetta vuoden 2002 inventointikertomuksessa seuraavasti: 10) p = 7417 05, i = 3477 12 Paikalla kanto ja mj-kyltti, ei enää tunnistettavissa.

Lisätietoja

KEMILÄISTEN JALANJÄLJILLÄ -kalastusperinteen hyödyntäminen matkailussa
Mika Sarkkinen: arkeologinen inventointi 2002. Täydennyskoulutuskeskus Lapin Yliopisto
Aikaisemmat tutkimukset Carpelan & Linkola 1959, Kotivuori 1989, Sarkkinen 2002.

Toimenpiteet***Tarkastukset***

Tila: 3 Toteutettu Laji: 6 Suojeluarvojen tarkastus Tarkastusvuosi: 2011
Tarkastuspvm: 17.8.2011 Tarkastaja: T. Karjalainen
Kuvaus:

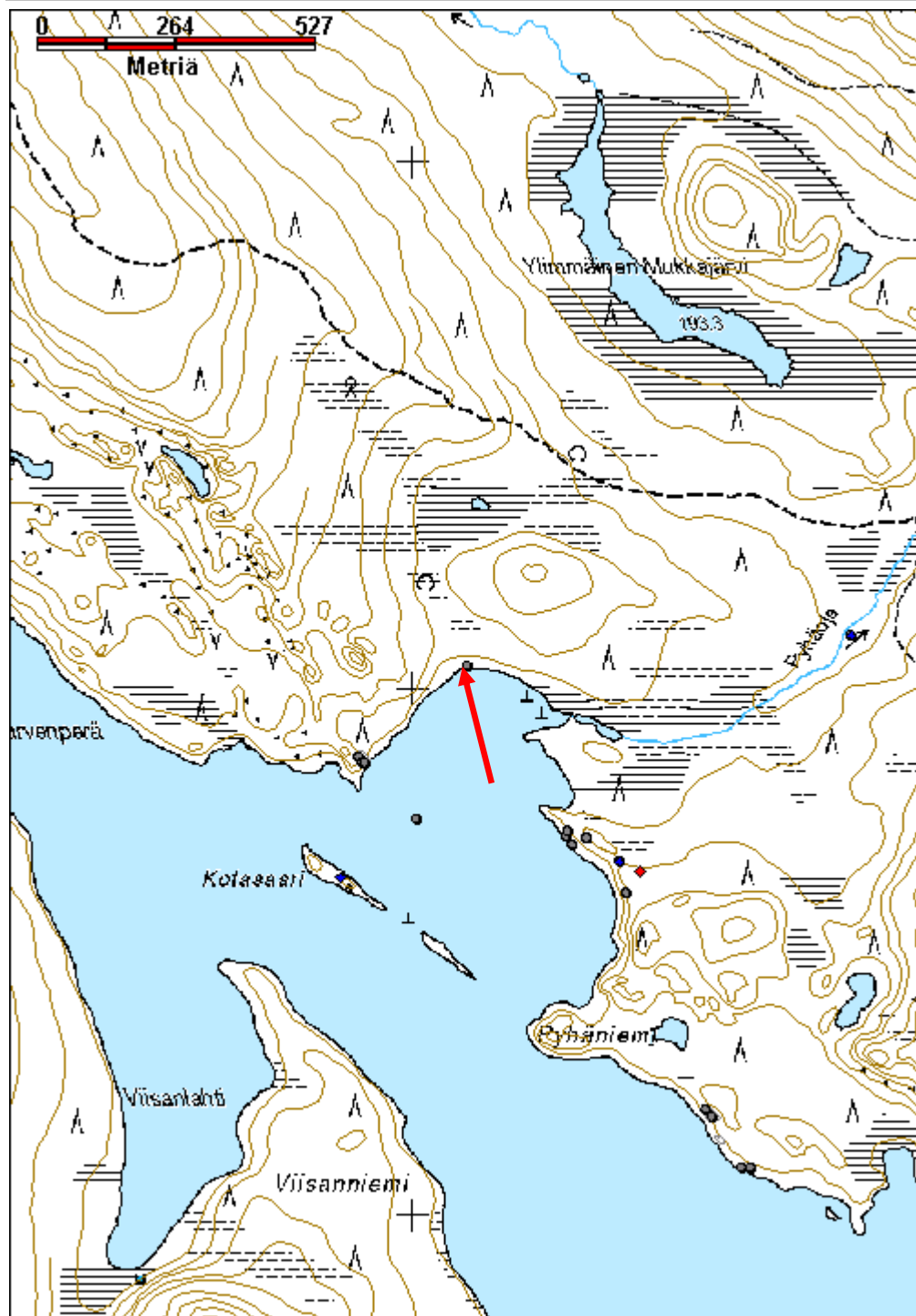
Viranomaisrekisterinro:**Kunto:** 3 Huono

Arvotus:	3 Esitys mj-luokka II	Olotila:	2 Ei käytössä
Selitys:		Kohteen suojelu:	2 Muinaisjäännösrekisteri II
Ympäristön suojelu:	0 Ei määritelty	Selitys:	
Selitys:			



Seidan juuriosa sijaitsee samassa kiven kolossa kuin siitä muistuttava muinaisjäännöskyltti.

Kohdetyyppi:	7 Kulttipaikat	Copyright:	© Metsähallitus 2008 © Maanmittauslaitos 1/MML/08
Koordinaatit:	X 7417041, Y 3477101, Z 209	Mittakaava:	1:10000



Kivalonaapa 1 merkkipetäjä	MH-tunnus: 137905
-----------------------------------	--------------------------

Kohdetyyppi:	11 Taide/muistomerkit	Haltija:	181 Metsätalous Länsi-Lappi
Ajoitus:	7116 Uusi aika	Ylläpitäjä:	181 Metsätalous Länsi-Lappi
Rakentamisvuosi:		Kunta:	698 Rovaniemi
Lukumäärä:	1		

Koordinaattiselitys:	Geometria tuotettu:
Koordinaatit: X 7346638, Y 3454020, Z 136	4 Gps-mittaus, korjaamaton
	Löydöt:

Taustatiedot

Kalevi Keskinarkauksen ilmoitus.

Ympäristön kuvaus

Kohde sijaitsee Poroharjulta Narkaukseen vievän tien varrella 35 metriä tiestä itään. Paikalla on itään, suohon laskeva moreeniharju, josta on hiljattain metsä kaadettu ja alue on laikutettu. petäjä on jäänyt leimikon ja hiekkatien väliseen mäntyä kasvavaan metsäkaistaleeseen.

Kohteen kuvaus

Kohteessa on satoja vuosia vanha mänty, jonka länsikyljessä on pilkka. Petäjän ympärysmitta on rinnankorkeudelta 170 cm. Pilkassa on merkintöjä kolmella rivillä: Ylinnä on teksti: A, jonka yläosan päällä on pystykolmio. Keskellä on teksti WT ja alinna vuosiluku 1917. Männyn muillakin kyljillä on pienempiä pilkkoja, joissa ei ole tekstejä.

Kohteen rajaus

Kohde rajautuu pistemäisesti männyn juurelta mitattuun gps pisteeseen.

Tulkinta

Numeropetäjä.

Lisätietoja**Toimenpiteet****Tarkastukset**

Tila: 3 Toteutettu Laji: 6 Suojeluarvojen tarkastus Tarkastusvuosi: 2011
 Tarkastuspvm: 13.6.2011 Tarkastaja: T. Karjalainen
 Kuvaus:

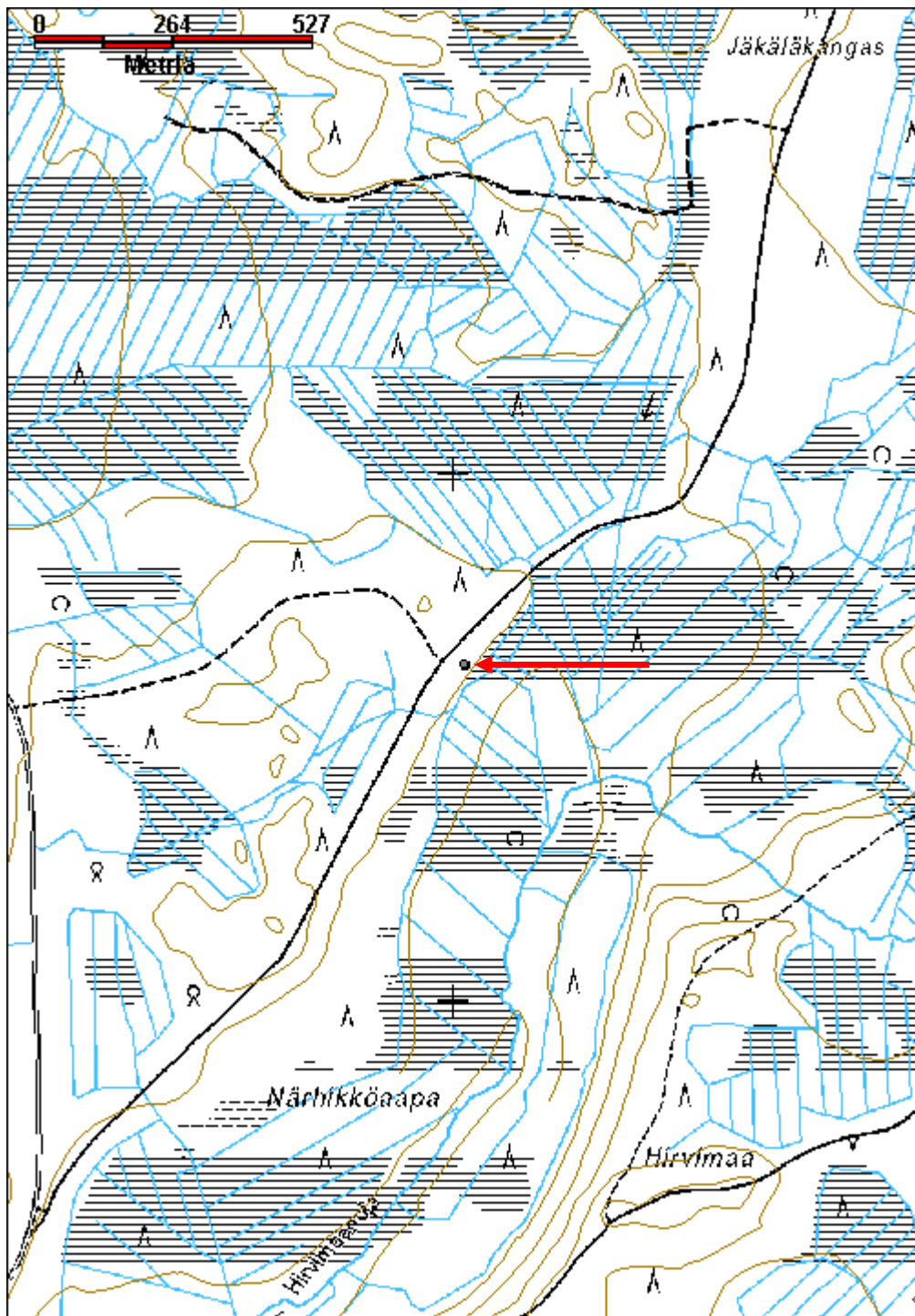
Viranomaisrekisterinro:	Kunto: 1 Hyvä
	Olotila: 2 Ei käytössä
Arvotus: 3 Esitys mj-luokka II	Kohteen 9 Muu suojeluarvo

Selitys:	suojelu:
Selitys:	Selitys:
Ympäristön suojelu:	0 Ei määritelty
Selitys:	



Merkki on tehty vieläkin elossa olevan männyn kylkeen.

Kohdetyyppi:	11 Taide/muistomerkit	Copyright:	© Metsähallitus 2008 © Maanmittauslaitos 1/MML/08
Koordinaatit:	X 7346638, Y 3454020, Z 136	Mittakaava:	1:10000



Kivalonaapa 2 merkkipetäjä

MH-tunnus: 137913

Kohdetyyppi:	11 Taide/muistomerkit	Haltija:	181 Metsätalous Länsi-Lappi
Ajoitus:	7116 Uusi aika	Ylläpitäjä:	181 Metsätalous Länsi-Lappi
Rakentamisvuosi:		Kunta:	698 Rovaniemi
Lukumäärä:	1		

Koordinaattiselitys:		Geometria tuotettu:	4 Gps-mittaus, korjaamaton
Koordinaatit:	X 7346628, Y 3454005, Z 136	Löydöt:	

Taustatiedot
Kalevi Keskinarkauksen ilmoitus.
Ympäristön kuvaus
Kohde sijaitsee Poroharjulta Narkaukseen vievän tien varrella 35 metriä tiestä itään. Paikalla on itään, suohon laskeva moreeniharju, josta on hiljattain metsä kaadettu ja alue on laikutettu. petäjä on jäänyt leimikon ja hiekkatien väliseen mäntyä kasvavaan metsäkaistaleeseen.
Kohteen kuvaus
Kohteessa on satoja vuosia vanha mänty, jonka länsikyljessä on pilkka. Petäjän ympärysmitta on rinnankorkeudelta 170 cm. Pilkassa on merkintöjä neljällä rivillä: Ylinnä on teksti: 1 U. Toisella rivillä on teksti IV LM, kolmannella rivillä teksti RK ja alinna päivämäärä 30 2 " 1917. Männyn muillakin kyljillä on pienempiä pilkkoja, joissa ei ole tekstejä.
Kohteen rajaus
Kohde rajautuu pistemäisesti petäjän juurelta mitattuun gps pisteeseen.
Tulkinta
numeropetäjä.
Lisätietoja

Toimenpiteet

Tarkastukset
Tila: 3 Toteutettu Laji: 6 Suojeluarvojen tarkastus Tarkastusvuosi: 2011
Tarkastuspvm: 13.6.2011 Tarkastaja: T. Karjalainen
Kuvaus:

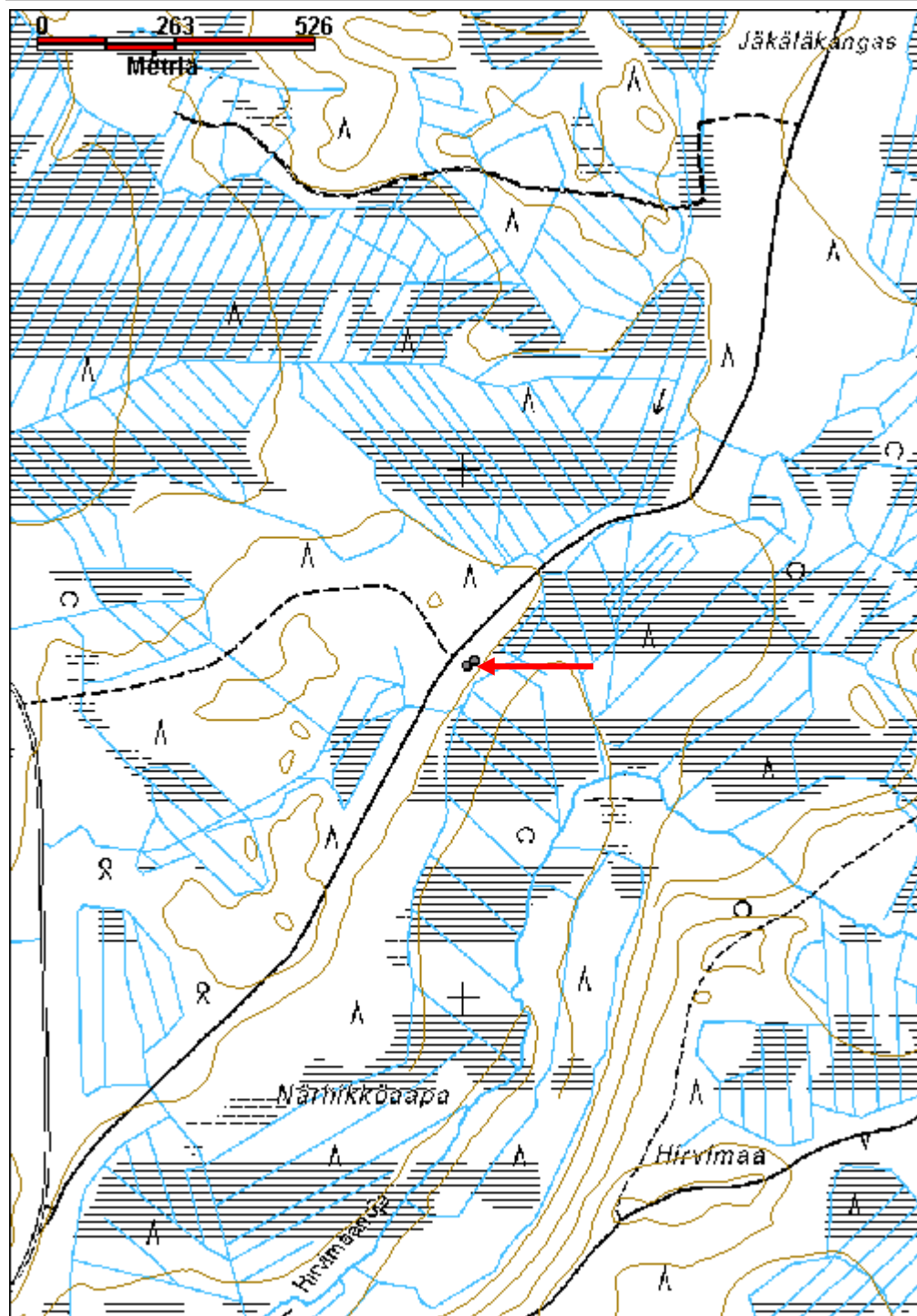
Viranomaisrekisterinro:		Kunto:	1 Hyvä
		Olotila:	2 Ei käytössä
Arvotus:	3 Esitys mj-luokka II	Kohteen	9 Muu suojeluarvo

Selitys:	suojelu: Selitys:
Ympäristön suojelu:	0 Ei määritelty
Selitys:	



Pilkka on kylettynyt syvään puun sisään. Mänty on edelleen elossa.

Kohdetyyppi:	11 Taide/muistomerkit	Copyright:	© Metsähallitus 2008 © Maanmittauslaitos 1/MML/08
Koordinaatit:	X 7346628, Y 3454005, Z 136	Mittakaava:	1:10000



Ahmakuusikko pilkkapuu	MH-tunnus: 138192
-------------------------------	--------------------------

Kohdetyyppi:	11 Taide/muistomerkit	Haltija:	181 Metsätalous Länsi-Lappi
Ajoitus:	7116 Uusi aika	Ylläpitäjä:	181 Metsätalous Länsi-Lappi
Rakentamisvuosi:		Kunta:	698 Rovaniemi
Lukumäärä:	1		

Koordinaattiselitys:	Geometria tuotettu:
Koordinaatit:	4 Gps-mittaus, korjaamaton
X 7379085, Y 3415440, Z 180	Löydöt:

Taustatiedot

Sutigis

Ympäristön kuvaus

Kohde sijaitsee Ahmakuusikko -nimisen vaaran koillisrinteellä 160 metriä hiekkatiestä lounaaseen. Alueen maaperä on kivirakkaa, jossa kasvaa myös mäntymetsää.

Kohteen kuvaus

Elävän petäjän itäkylkeen on kuorittu 40 x 30 cm pilkka, jossa teksti ERKKI VAKKURI 1930–96. Kyseessä on paikalle kuolleen henkilön muistoksi petäjään tehty muistokirjoitus.

Kohteen rajaus

Kohde rajautuu pisteinä puun juurelta mitattuun gps pisteeseen.

Tulkinta

Muistopetäjä.

Lisätietoja**Toimenpiteet****Tarkastukset**

Tila: 3 Toteutettu Laji: 6 Suojeluarvojen tarkastus Tarkastusvuosi: 2011
 Tarkastuspvm: 21.6.2011 Tarkastaja: T. Karjalainen
 Kuvaus:

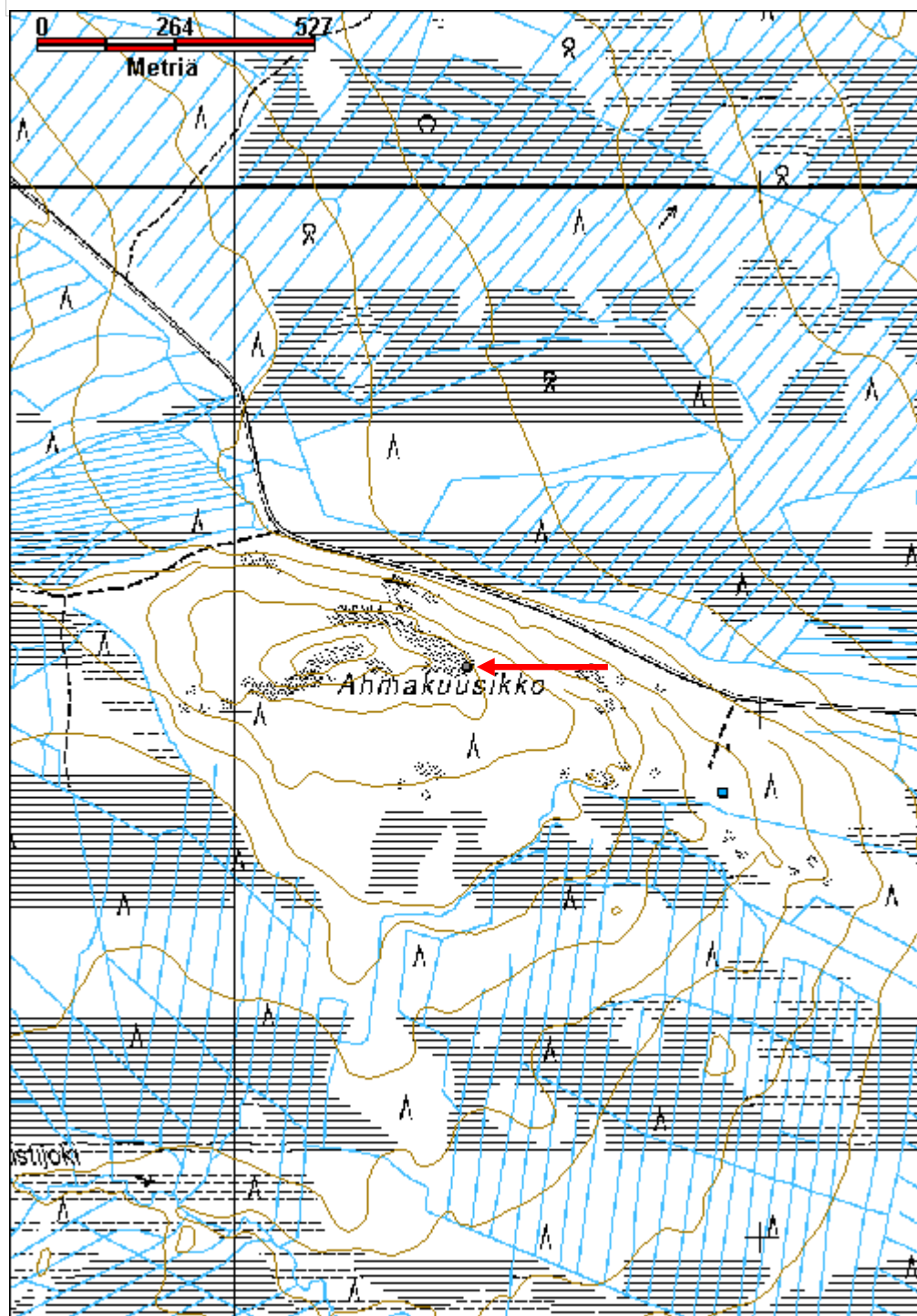
Viranomaisrekisterinro:	Kunto:
	1 Hyvä
Arvotus:	Olotila:
8 Muu suojeluarvo	2 Ei käytössä
Selitys:	Kohteen suojelu:
	9 Muu suojeluarvo
	Selitys:

Ympäristön suojelu:	0 Ei määritelty
Selitys:	



Erkki Vakkurin muistolle vuoltu muistopilkka vuonna 1986.

Kohdetyyppi:	11 Taide/muistomerkit	Copyright:	© <i>Metsähallitus</i> 2008 © <i>Maanmittauslaitos 1/MML/08</i>
Koordinaatit:	X 7379085, Y 3415440, Z 180	Mittakaava:	1:10000



Kantolahden lamu pilkkapu	MH-tunnus: 138336
----------------------------------	--------------------------

Kohdetyyppi: 11 Taide/muistomerkit	Haltija: 181 Metsätalous Länsi-Lappi
Ajoitus: 7116 Uusi aika	Ylläpitäjä: 181 Metsätalous Länsi-Lappi
Rakentamisvuosi:	Kunta: 698 Rovaniemi
Lukumäärä: 1	

Koordinaattiselitys:	Geometria tuotettu: 4 Gps-mittaus, korjaamaton
Koordinaatit: X 7366791, Y 3418468, Z 115	Löydöt:

Taustatiedot

Löytyi inventoinnissa.

Ympäristön kuvaus

Kohde sijaitsee Louejärven kaakkoispuolen hiekkadyynimuodostelman keskellä. Paikka on kuivaa kangasmetsää, jossa kasvaa mäntyä ja aluskasvillisuutena on jäkälää. Alue on eroosioaltis ja hiekkapaljastumia on runsaasti ympäristössä.

Kohteen kuvaus

Kohteessa on merkkipetäjä. Petäjässä on maasta mitattuna 80-180cm. korkeudella pilkka. Pilkan leveys on 30 cm. Pilkassa ylimpänä on teksti: J nuoli ylöspäin A. Merkin alla on kaksi x:ää.

Kohteen rajaus

Kohde rajautuu pistemäisesti petäjän juurelta mitattuun gps pisteeseen.

Tulkinta

Merkintä xx on vanha. Merkinät J, nuoli ja A näyttävät nuoremmalta tyyliltä.

Lisätietoja**Toimenpiteet****Tarkastukset**

Tila: 3 Toteutettu Laji: 6 Suojeluarvojen tarkastus Tarkastusvuosi: 2011
 Tarkastuspvm: 29.6.2011 Tarkastaja: T. Karjalainen
 Kuvaus:

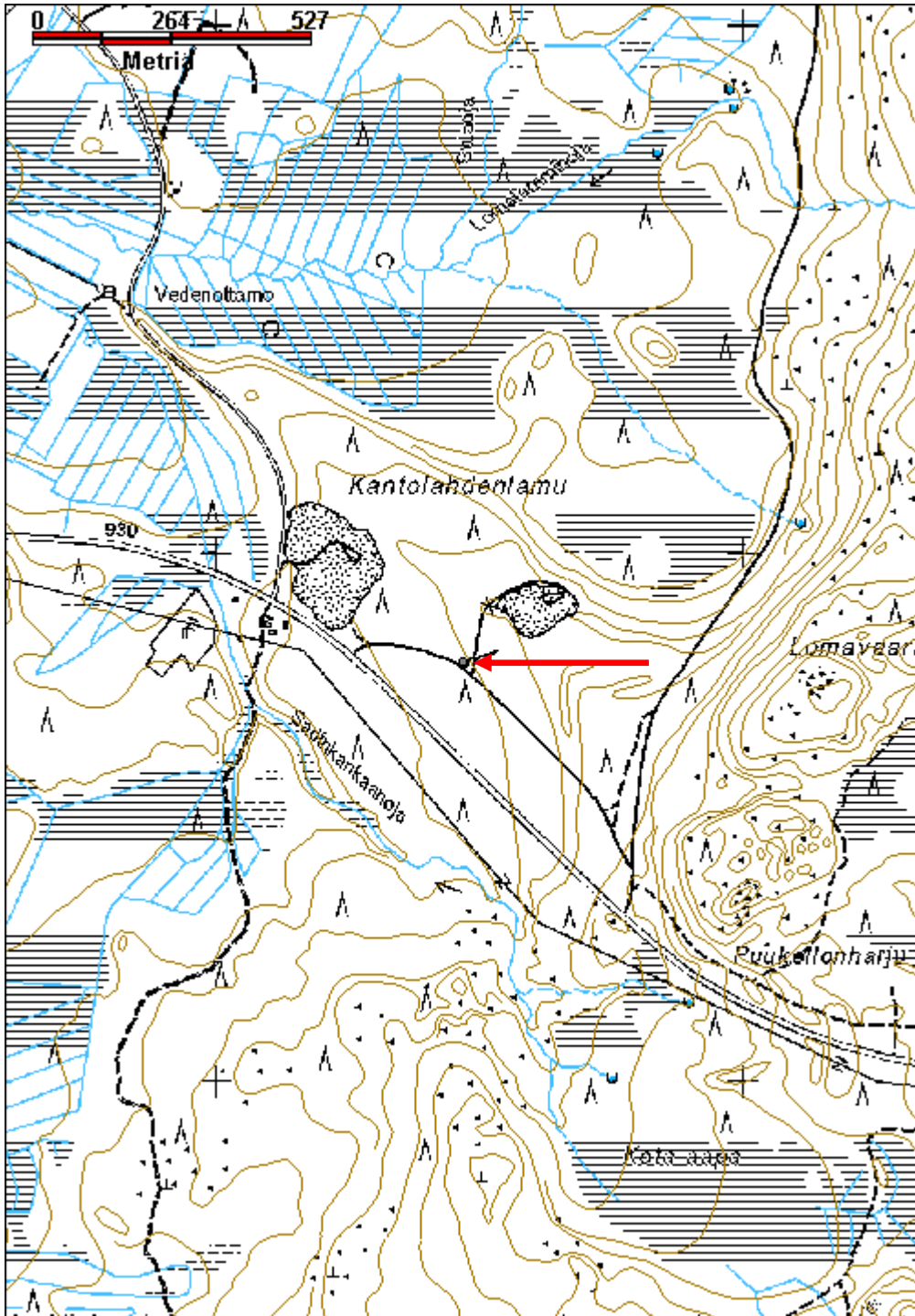
Viranomaisrekisterinro:	Kunto: 1 Hyvä
Arvotus: 8 Muu suojeluarvo	Olotila: 2 Ei käytössä
Selitys:	Kohteen suojelu: 9 Muu suojeluarvo
	Selitys:

Ympäristön suojelu:	0 Ei määritelty
Selitys:	



Pilkan merkintöjä on tehty ilmeisesti eri aikoina.

Kohdetyyppi:	11 Taide/muistomerkit	Copyright:	© Metsähallitus 2008 © Maanmittauslaitos 1/MML/08
Koordinaatit:	X 7366791, Y 3418468, Z 115	Mittakaava:	1:10000



Hietikko 2 pilkkapuu

MH-tunnus: 139320

Kohdetyyppi:	13 Liikennekohteet	Haltija:	181 Metsätalous Länsi-Lappi
Ajoitus:	7119 Toinen maailmansota	Ylläpitäjä:	181 Metsätalous Länsi-Lappi
Rakentamivuosi:		Kunta:	698 Rovaniemi
Lukumäärä:	1		

Koordinaattiselitys:		Geometria tuotettu:	4 Gps-mittaus, korjaamaton
Koordinaatit:	X 7388826, Y 3475385, Z 158	Löydöt:	

Taustatiedot
Löytyi inventoinnissa.
Ympäristön kuvaus
Kohde sijaitsee Vikajärven asemalle vievältä hiekkatieltä 100 metriä etelään suolla, jossa kohteen kohdalta kulkee polku hiekkatieltä etelään.
Kohteen kuvaus
Kohteessa on Hietikko1 sota-aikaiselta rakennukselta pohjoiseen kulkevan polun merkkipuu. Polku erottuu suon yli pohjoisesta etelään kulkevana urana. Pilkka on tehty kasvavaan petäjään, joka on nykyisellään hongittunut puu. Merkki on tehty 1,2 m. korkeudelle. Puu on vuoltu n. 20 cm matkalta nelisivuiseksi. Pilkkapuu sijaitsee polun itäreunalla.
Kohteen rajaus
Kohde rajautuu pistemäisesti puun juurelta mitattuun gps pisteeseen.
Tulkinta
Polun merkkipuu
Lisätietoja

Toimenpiteet

Tarkastukset
Tila: 3 Toteutettu Laji: 6 Suojeluarvojen tarkastus Tarkastusvuosi: 2011
Tarkastuspvm: 14.7.2011 Tarkastaja: T. Karjalainen
Kuvaus:

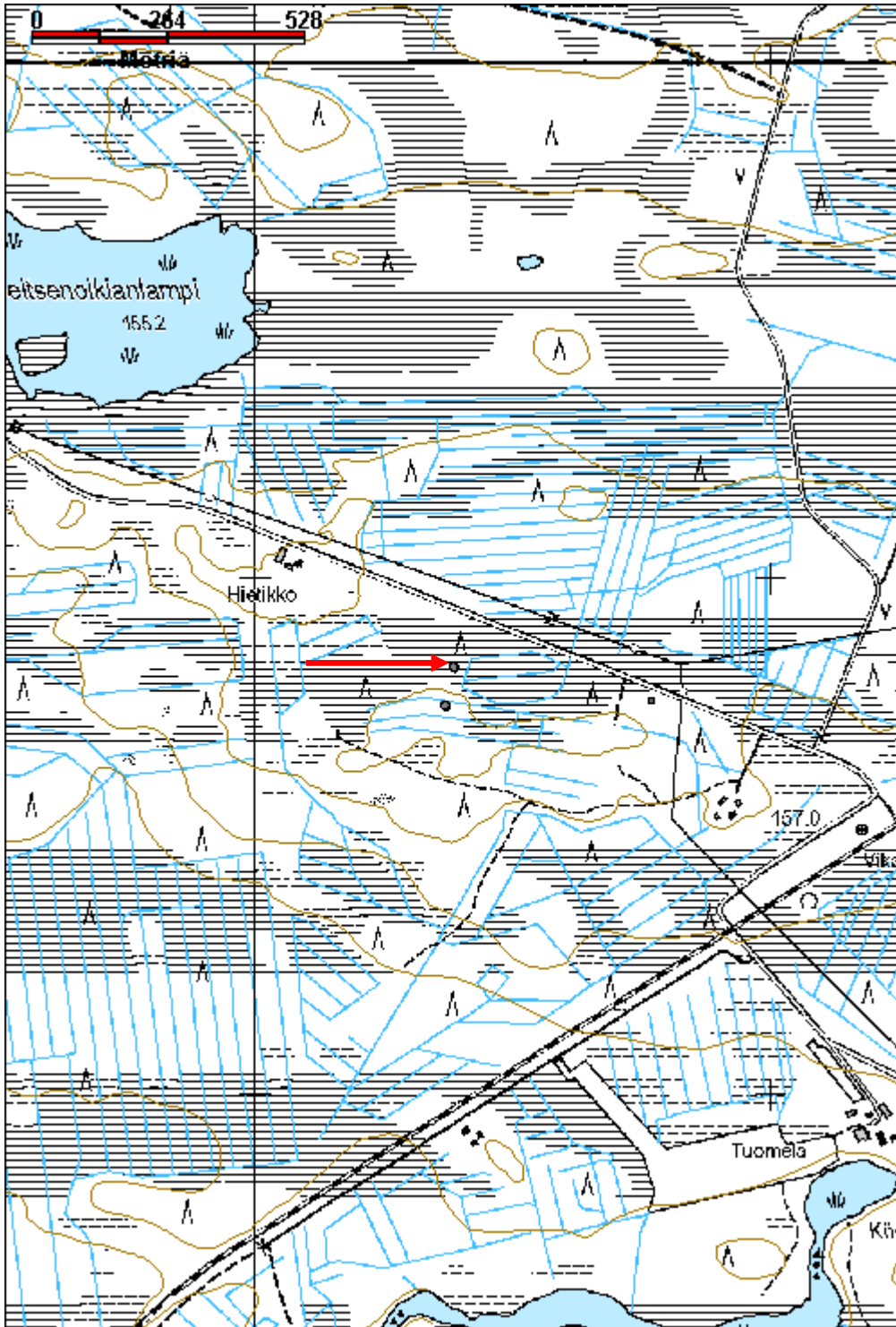
Viranomaisrekisterinro:		Kunto:	1 Hyvä
		Olotila:	2 Ei käytössä
Arvotus:	8 Muu suojeluarvo	Kohteen suojelu:	9 Muu suojeluarvo

Selitys:	Selitys:
Ympäristön suojelu:	0 Ei määritelty
Selitys:	



Puu on vuoltu neliön muotoon 30 cm matkalta. Puun tarkoituksena on ollut viitoittaa vieressä kulkevaa polkua, joka on johtanut sodanaikaiselle rakennukselle.

Kohdetyyppi:	13 Liikennekohteet	Copyright:	© Metsähallitus 2008 © Maanmittauslaitos 1/MML/08
Koordinaatit:	X 7388826, Y 3475385, Z 158	Mittakaava:	1:10000



Kypärälampi 1 pilkkapuu

MH-tunnus: 139684

Kohdetyyppi:	9 Valmistuspaikat/työpaikat	Haltija:	181 Metsätalous Länsi-Lappi
Ajoitus:	7116 Uusi aika	Ylläpitäjä:	181 Metsätalous Länsi-Lappi
Rakentamisvuosi:		Kunta:	698 Rovaniemi
Lukumäärä:	1		

Koordinaattiselitys:		Geometria tuotettu:	4 Gps-mittaus, korjaamaton
Koordinaatit:	X 7409926, Y 3485071, Z 187	Löydöt:	

Taustatiedot
Sutigis
Ympäristön kuvaus
Alue on Kypärälampeen laskevaa suota, jossa valtavarvuna juolukka.
Kohteen kuvaus
Kohteessa on metri rantavedestä vesijättömaalla seisova honka, jonka järven puoleiseen kylkeen on veistetty pilkka metrin korkeudelle. Pilkassa ei havaittu merkintöjä.
Kohteen rajaus
Kohde rajautuu pistemäisesti puun juurelta mitattuun gps pisteeseen.
Tulkinta
Mahdollinen kala-apajan merkiksi lyöty pilkka.
Lisätietoja
Valtaosa kalastuspilkoista on ollut ilman merkintää olevia kirveen sipaisuja petäjien tai honkien kyljessä. Sarkkinen 2002:21. Naarmaa Naakimassa - Kalastajien jäljillä kairassa. Raito 2002, Lapin Maakuntamuseon julkaisuja. Puuhun Kirjoitettu, Raito 1/2003, s. 32. Hannu Kotivuori. Lapin Maakuntamuseon julkaisuja.

Toimenpiteet

Tarkastukset
Tila: 3 Toteutettu Laji: 6 Suojeluarvojen tarkastus Tarkastusvuosi: 2011
Tarkastuspvm: 8.8.2011 Tarkastaja: T. Karjalainen
Kuvaus:

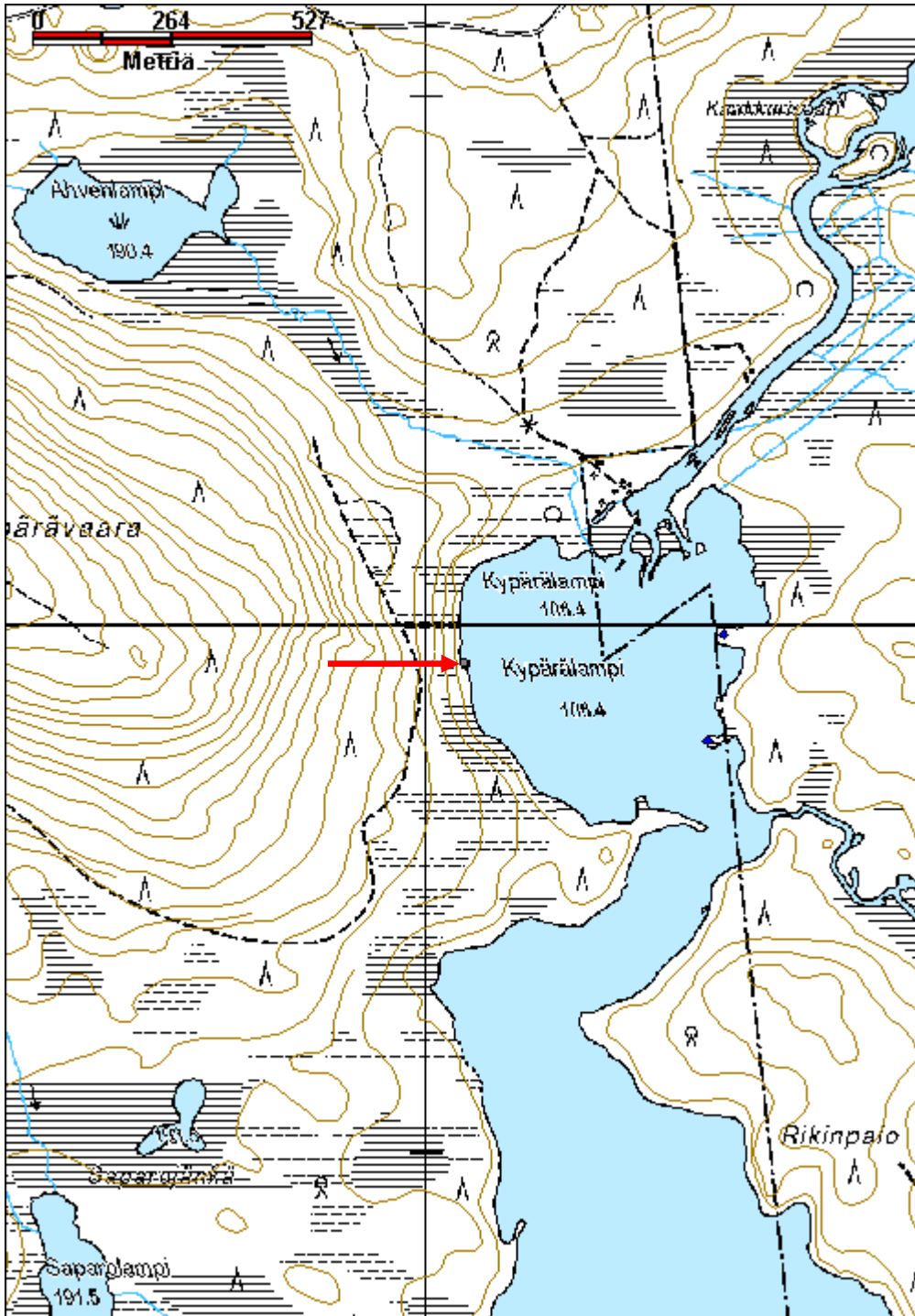
Viranomaisrekisterinro:		Kunto:	2 Keskinertainen
		Olotila:	2 Ei käytössä
Arvotus:	8 Muu suojeluarvo	Kohteen suojelu:	9 Muu suojeluarvo

Selitys:	Selitys:
Ympäristön suojelu:	0 Ei määritelty
Selitys:	



Pilkassa ei havaittu merkintöjä. Puu sijaitsee vesijättömaalla järven rannassa.

Kohdetyyppi:	9 Valmistuspaikat/työpaikat	Copyright:	© Metsähallitus 2008 © Maanmittauslaitos 1/MML/08
Koordinaatit:	X 7409926, Y 3485071, Z 187	Mittakaava:	1:10000



Kypärälampi 2 pilkkapuu

MH-tunnus: 139689

Kohdetyyppi:	9 Valmistuspaikat/työpaikat	Haltija:	181 Metsätalous Länsi-Lappi
Ajoitus:	7116 Uusi aika	Ylläpitäjä:	181 Metsätalous Länsi-Lappi
Rakentamisvuosi:		Kunta:	698 Rovaniemi
Lukumäärä:	1		

Koordinaattiselitys:		Geometria tuotettu:	4 Gps-mittaus, korjaamaton
Koordinaatit:	X 7409812, Y 3485097, Z 187	Löydöt:	

Taustatiedot
Sutigis
Ympäristön kuvaus
Kypärälampeen laskevaa suota, jossa valtavarvuna juolukka.
Kohteen kuvaus
Kohteessa on 30 cm halkaisijaltaan oleva honka, jossa on järven puolella metrin korkeudella 40 x 70 cm kokoinen pilkka. Pilkassa on kirveellä veistettyjä poikki- ja vinouria. Merkeistä ei saa selvää. Ne voisivat olla kylettyneitä kirjaimia.
Kohteen rajaus
Kohde rajautuu pistemäisesti puun juurelta mitattuun gps pisteeseen.
Tulkinta
Pilkkapuu, jossa on merkintöjä, jotka voisivat olla kuluneita kirjaimia tai numeroita.
Lisätietoja
Hannu Kotivuori. Puuhun kirjoitettu. Raito 1/2003. Lapin Maakuntamuseon julkaisuja. Mika Sarkkinen. Naarmaa Naakimassa - kalastajien jäljillä kairassa. Raito 2002. Lapin Maakuntamuseon julkaisuja.

Toimenpiteet

Tarkastukset
Tila: 3 Toteutettu Laji: 6 Suojeluarvojen tarkastus Tarkastusvuosi: 2011 Tarkastuspvm: 8.8.2011 Tarkastaja: T. Karjalainen Kuvaus:

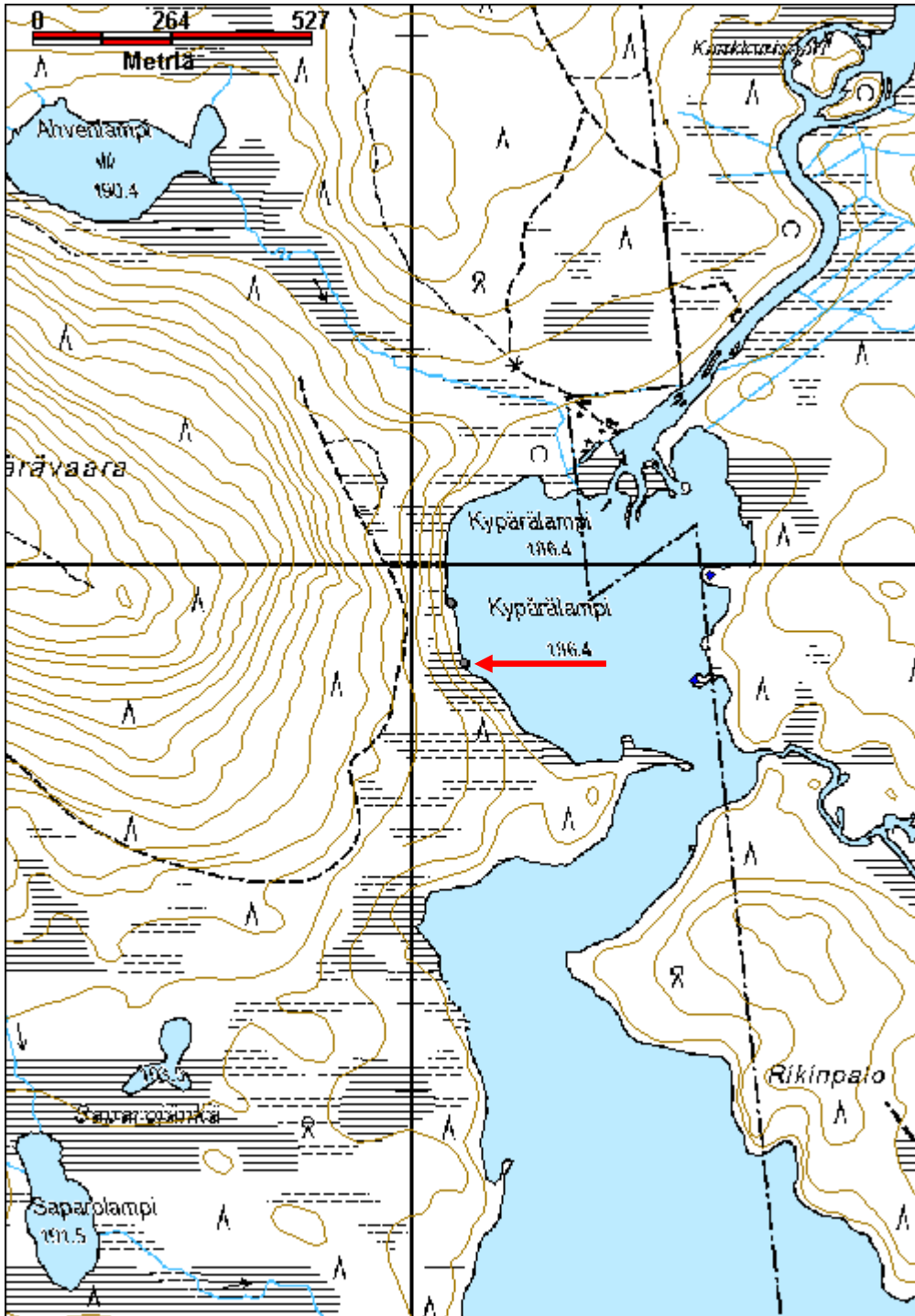
Viranomaisrekisterinro:		Kunto:	1 Hyvä
		Olotila:	2 Ei käytössä
Arvotus:	3 Esitys mj-luokka II	Kohteen suojele:	9 Muu suojeluarvo

Selitys:	Selitys:
Ympäristön suojelu:	0 Ei määritelty
Selitys:	



Puun pilkassa on merkintöjä, joista ei kuitenkaan saa selvää, mahdollisesti ne ovat kirjaimia.

Kohdetyyppi:	9 Valmistuspaikat/työpaikat	Copyright:	© Metsähallitus 2008 © Maanmittauslaitos 1/MML/08
Koordinaatit:	X 7409812, Y 3485097, Z 187	Mittakaava:	1:10000



Kypärälampi 3 pilkkapuu

MH-tunnus: 139742

Kohdetyyppi:	9 Valmistuspaikat/työpaikat	Haltija:	181 Metsätalous Länsi-Lappi
Ajoitus:	7116 Uusi aika	Ylläpitäjä:	181 Metsätalous Länsi-Lappi
Rakentamisvuosi:		Kunta:	698 Rovaniemi
Lukumäärä:	1		

Koordinaattiselitys:		Geometria tuotettu:	4 Gps-mittaus, korjaamaton
Koordinaatit:	X 7409688, Y 3485205, Z 187	Löydöt:	

Taustatiedot
Sutigis
Ympäristön kuvaus
Alue on Kypärälampeen laskevaa suota, jossa valtavarvuna juolukka.
Kohteen kuvaus
Kohteen kuvaus Kohteessa on elävä mänty, jonka halkaisija rinnankorkeudelta on 40 cm. Järven puolella puuta on 20–180 cm korkeudella 40 cm levyinen pilkka, joka on vuoltu tasaiseksi. Pilkassa on kaksi poikkiuraa.
Kohteen rajaus
Kohde rajautuu pistemäisesti puun juurelta mitattuun gps arvoon.
Tulkinta
Mahdollisesti apajapaikan merkiksi tehty pilkka.
Lisätietoja
Hannu Kotivuori. Puuhun kirjoitettu. Raito 1/2003. Lapin Maakuntamuseon julkaisuja. Mika Sarkkinen. Naarmaa Naakimassa - kalastajien jäljillä kairassa. Raito 2002. Lapin Maakuntamuseon julkaisuja.

Toimenpiteet

Tarkastukset
Tila: 3 Toteutettu Laji: 6 Suojeluarvojen tarkastus Tarkastusvuosi: 2011
Tarkastuspvm: 8.8.2011 Tarkastaja: T. Karjalainen
Kuvaus:

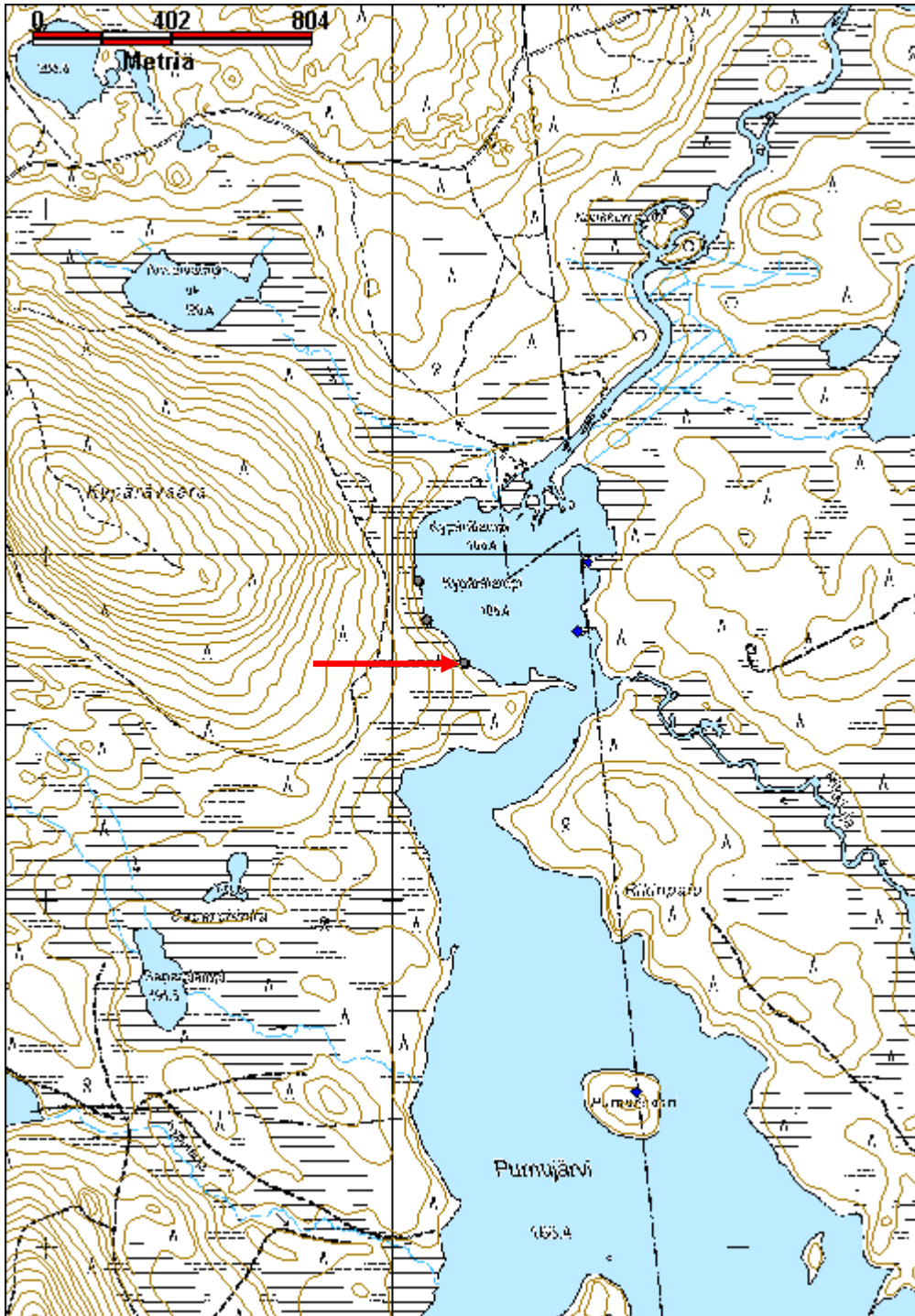
Viranomaisrekisterinro:		Kunto:	1 Hyvä
Arvotus:	8 Muu suojeluarvo	Olotila:	2 Ei käytössä
		Kohteen	9 Muu suojeluarvo

Selitys:	suojelu: Selitys:
Ympäristön suojelu:	0 Ei määritelty
Selitys:	



Puun pilkka on vuoltu tasaiseksi ja siinä on kaksi poikkiuraa.

Kohdetyyppi:	9 Valmistuspaikat/työpaikat	Copyright:	© Metsähallitus 2008 © Maanmittauslaitos 1/MML/08
Koordinaatit:	X 7409688, Y 3485205, Z 187	Mittakaava:	1:15293



Kypärälampi 4 pilkkapuu

MH-tunnus: 139743

Kohdetyyppi:	9 Valmistuspaikat/työpaikat	Haltija:	181 Metsätalous Länsi-Lappi
Ajoitus:	7116 Uusi aika	Ylläpitäjä:	181 Metsätalous Länsi-Lappi
Rakentamisvuosi:		Kunta:	698 Rovaniemi
Lukumäärä:	1		

Koordinaattiselitys:		Geometria tuotettu:	4 Gps-mittaus, korjaamaton
Koordinaatit:	X 7409398, Y 3485113, Z 187	Löydöt:	

Taustatiedot
Sutigis
Ympäristön kuvaus
Alue on Kypärälampeen laskevaa kivistä kangasta, jossa kasvaa koivu- ja mäntymetsä. Aluskasvillisuutena on sammalta, mustikkaa ja juolukkaa.
Kohteen kuvaus
Kohteessa on 10 metriä Kypärälammesta länteen sijaitseva kelohonka, jonka paksuus on 30 cm. Hongassa on järven vastakkaisella puolella pilkka, jonka korkeus maanpinnasta on 1,3 metriä. Pilkan mitat ovat 30 x 10 cm. Pilkka on veistetty kirveellä. Pilkassa on vuosiluku 1874. Viimeinen numero on kylettynyt puun sisään, joten se voi olla myös 0. Puun juuresta on 10 cm korkeudelta nilottu kuori 2/3 puun pinta- alasta. Puusta pohjoiseen 3 metrin etäisyydellä on samalla tavalla salvettu puu, jossa on pilkka.
Kohteen rajaus
Kohde rajautuu pistemäisesti puun juurelta mitattuun gps pisteeseen.
Tulkinta
Numeropetäjä
Lisätietoja
Hannu Kotivuori. Puuhun kirjoitettu. Raito 1/2003. Lapin Maakuntamuseon julkaisuja. Mika Sarkkinen. Naarmaa Naakimassa - kalastajien jäljillä kairassa. Raito 2002. Lapin Maakuntamuseon julkaisuja.

Toimenpiteet

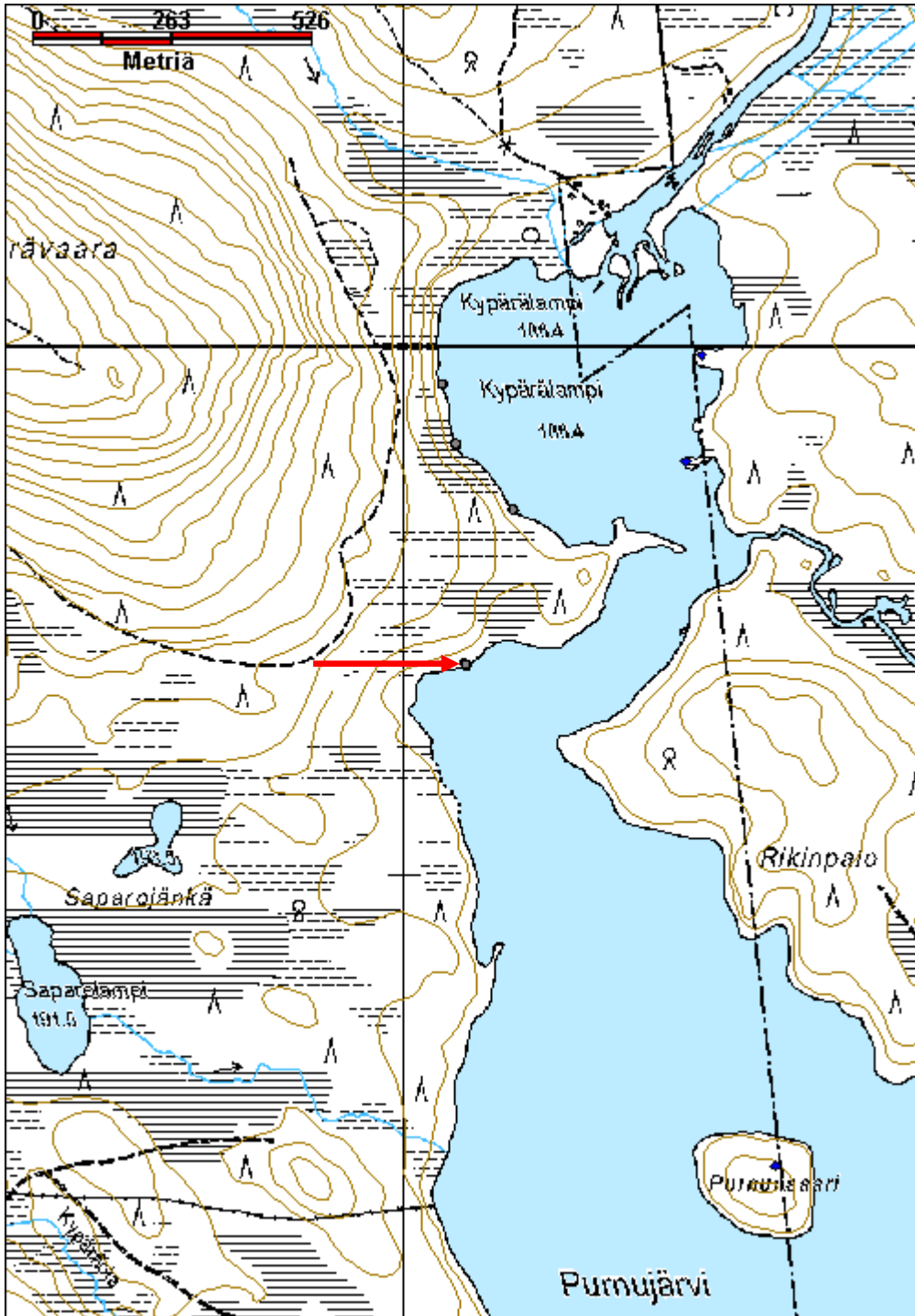
Tarkastukset
Tila: 3 Toteutettu Laji: 6 Suojeluarvojen tarkastus Tarkastusvuosi: 2011 Tarkastuspvm: 8.8.2011 Tarkastaja: T. Karjalainen Kuvaus:

Viranomaisrekisterinro:	Kunto: 1 Hyvä
--------------------------------	----------------------

Arvotus:	3 Esitys mj-luokka II	Olotila:	2 Ei käytössä
Selitys:		Kohteen suojelu:	9 Muu suojeluarvo
Selitys:		Selitys:	
Ympäristön suojelu:	0 Ei määritelty		
Selitys:			



Kohdetyyppi:	9 Valmistuspaikat/työpaikat	Copyright:	© <i>Metsähallitus</i> 2008 © <i>Maanmittauslaitos</i> 1/MML/08
Koordinaatit:	X 7409398, Y 3485113, Z 187	Mittakaava:	1:10000



Kypärälampi 5 pilkkapuu

MH-tunnus: 139745

Kohdetyyppi:	9 Valmistuspaikat/työpaikat	Haltija:	181 Metsätalous Länsi-Lappi
Ajoitus:	7116 Uusi aika	Ylläpitäjä:	181 Metsätalous Länsi-Lappi
Rakentamisvuosi:		Kunta:	698 Rovaniemi
Lukumäärä:	1		

Koordinaattiselitys:		Geometria tuotettu:	4 Gps-mittaus, korjaamaton
Koordinaatit:	X 7409395, Y 3485116, Z 186	Löydöt:	

Taustatiedot
Sutigis
Ympäristön kuvaus
Kypärälampeen laskevaa kivistä kangasta, jossa kasvaa koivu- ja mäntymetsä. Aluskasvillisuutena on mustikkaa ja juolukkaa sekä suopursuja.
Kohteen kuvaus
Kohteessa on 30 cm paksu elävä petäjä, jonka etäisyys rannasta on 10 metriä. Puun rannan puoleiselle sivulle on vuoltu pilkka, joka on 30 x 90 x 20 cm kokoinen. Puun juuresta 10 cm korkeudelta puu on salvettu 2/3 puun ympäryksestä. Puu on todennäköisesti käsitelty samassa yhteydessä kuin viereinen puu, jossa on vuosiluku 1874 ja joka on Reiska-kohde 139743.
Kohteen rajaus
Kohde rajautuu pistemäisesti puun juurelta mitattuun gps pisteeseen.
Tulkinta
Pilkkapuu, joka on ilmeisesti vuoltu samaan aikaan kuin viereinen pilkkapuu, jossa on vuosiluku 1874.
Lisätietoja
Hannu Kotivuori. Puuhun kirjoitettu. Raito 1/2003. Lapin Maakuntamuseon julkaisuja. Mika Sarkkinen. Naarmaa Naakimassa - kalastajien jäljillä kairassa. Raito 2002. Lapin Maakuntamuseon julkaisuja.

Toimenpiteet

Tarkastukset
Tila: 3 Toteutettu Laji: 6 Suojeluarvojen tarkastus Tarkastusvuosi: 2011
Tarkastuspvm: 8.8.2011 Tarkastaja:
Kuvaus:

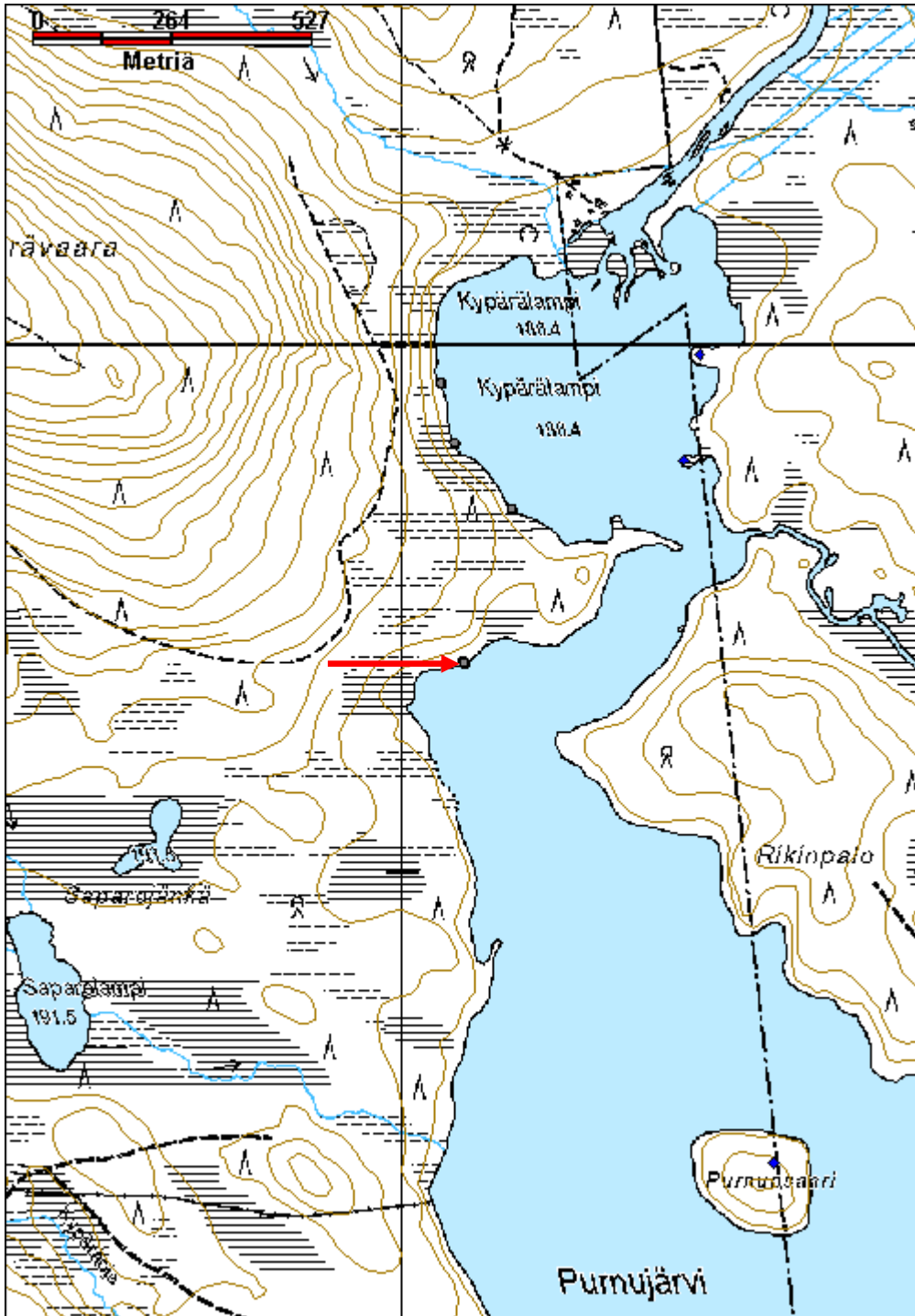
Viranomaisrekisterinro:	Kunto: 1 Hyvä
--------------------------------	----------------------

Arvotus:	3 Esitys mj-luokka II	Olotila:	2 Ei käytössä
Selitys:		Kohteen suojelu:	9 Muu suojeluarvo
Selitys:		Selitys:	
Ympäristön suojelu:	0 Ei määritelty		
Selitys:			



Puu on juuresta vuoltu samalla tapaa kuin viereinen puu, jossa on vuosiluku 1874.

Kohdetyyppi:	9 Valmistuspaikat/työpaikat	Copyright:	© <i>Metsähallitus</i> 2008 © <i>Maanmittauslaitos 1/MML/08</i>
Koordinaatit:	X 7409395, Y 3485116, Z 186	Mittakaava:	1:10000



Ylä-Naarma 2 pilkkapuu

MH-tunnus: 139983

Kohdetyyppi:	11 Taide/muistomerkit	Haltija:	181 Metsätalous Länsi-Lappi
Ajoitus:	7116 Uusi aika	Ylläpitäjä:	181 Metsätalous Länsi-Lappi
Rakentamisvuosi:		Kunta:	698 Rovaniemi
Lukumäärä:	1		

Koordinaattiselitys:		Geometria tuotettu:	0 Ei tiedossa
Koordinaatit:		Löydöt:	

Taustatiedot
Sutigis
Ympäristön kuvaus
Kuivahko kangasmetsä moreeniharjulla Ala-Naarmajärven itärannalla.
Kohteen kuvaus
Kohteessa on 10 metrin etäisyydellä järven rannasta 50 cm halkaisijaltaan oleva honka, jonka rannanpuoleisella sivulla on 1,8 metrin korkeudessa 30 x 30 cm kokoinen pilkka. pilkan keskellä on 6 tuuman naula. Naulan vasemmalla puolella on kirjain "A" ja oikealla "L" äärimmäisenä oikealla alkaa vuosiluku "19..." loput numerot ovat kylettyneet.
Kohteen rajaus
Kohde rajautuu pistemäisesti puun juurelta mitattuun gps pisteeseen.
Tulkinta
Petäjä, jonka pilkkaan on lyöty tekijän nimikirjaimet ja vuosiluku.
Lisätietoja
KEMILÄISTEN JALANJÄLJILLÄ -kalastusperinteen hyödyntäminen matkailussa Mika Sarkkinen: arkeologinen inventointi 2002. Täydennyskoulutuskeskus Lapin Yliopisto Sarkkisen luettelon sivulla 74 on luettelo Syvälammen pilkkapuista, mutta ilmeisesti tämä puu ei ole mikään niistä.

Toimenpiteet

Tarkastukset
Tila: 3 Toteutettu Laji: 6 Suojeluarvojen tarkastus Tarkastusvuosi: 2011
Tarkastuspvm: 15.8.2011 Tarkastaja: T. Karjalainen
Kuvaus:

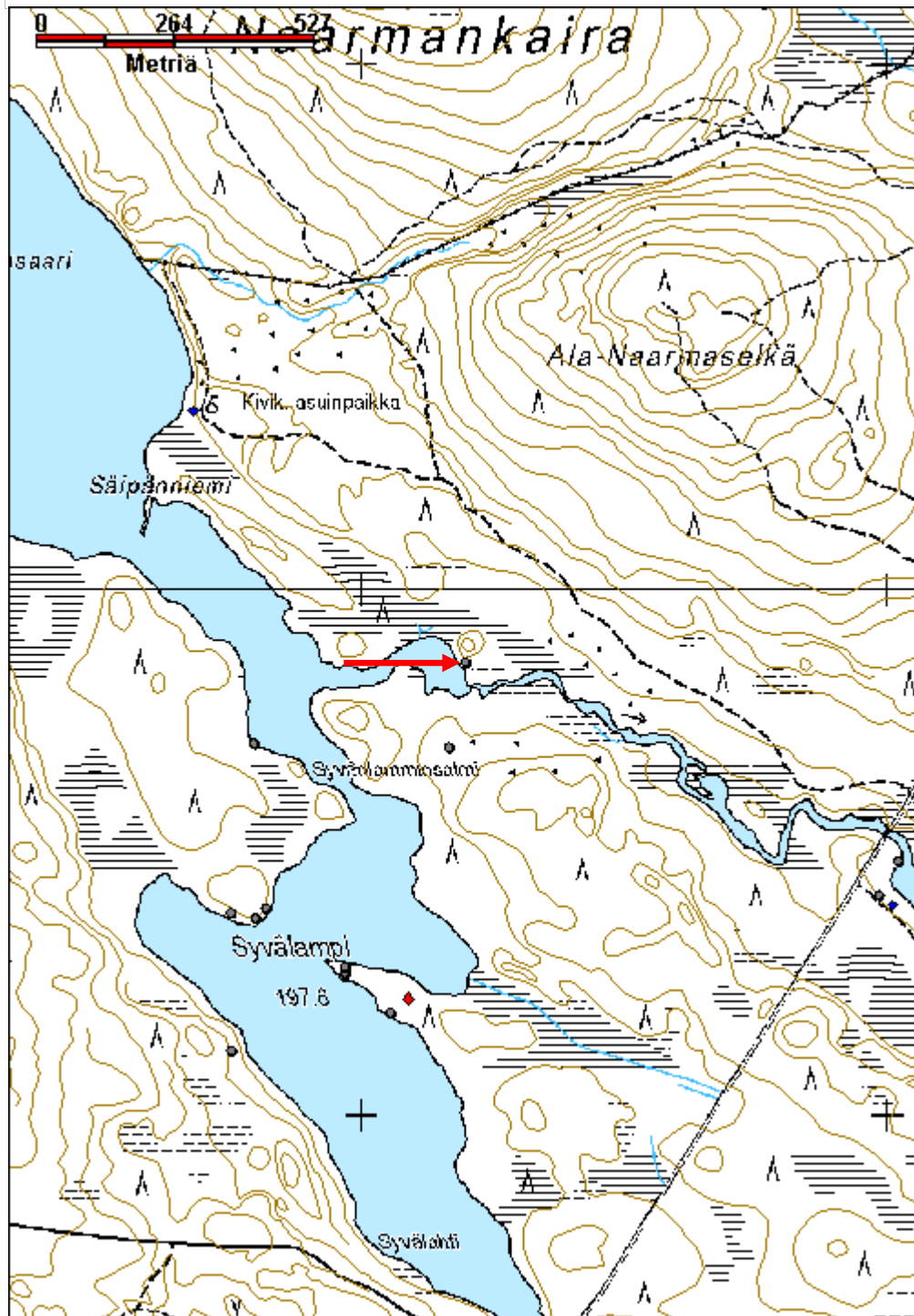
Viranomaisrekisterinro:	Kunto:	1 Hyvä
	Olotila:	2 Ei käytössä

Arvotus:	8 Muu suojeluarvo	Kohteen suojelu:	9 Muu suojeluarvo
Selitys:		Selitys:	
Ympäristön suojelu:	0 Ei määritelty		
Selitys:			



Puun pilkassa on naula, jonka vasemmalla puolen kirjain A ja oikealla L.

Kohdetyyppi:	11 Taide/muistomerkit	Copyright:	© Metsähallitus 2008 © Maanmittauslaitos 1/MML/08
Koordinaatit:		Mittakaava:	1:10000



Ala-Naarma 3 pilkkapuu

MH-tunnus: 139783

Kohdetyyppi:	9 Valmistuspaikat/työpaikat	Haltija:	181 Metsätalous Länsi-Lappi
Ajoitus:	7116 Uusi aika	Ylläpitäjä:	181 Metsätalous Länsi-Lappi
Rakentamisvuosi:		Kunta:	698 Rovaniemi
Lukumäärä:	1		

Koordinaattiselitys:		Geometria tuotettu:	4 Gps-mittaus, korjaamaton
Koordinaatit:	X 7413941, Y 3483236, Z 198	Löydöt:	

Taustatiedot
Sutigis
Ympäristön kuvaus
Alue on Ala-Naarmajärven pohjoisrantaan, Kasvupaikkatyyppi alueella on isovarpuräme. Puu sijaitsee 30 metriä Ala-Naarmajärven rannasta pohjoiseen. Paikalla kasvaa mäntyjä ja kuusia.
Kohteen kuvaus
Kohteessa on 60 cm halkaisijaltaan oleva vanha aihki, joka on yhä elossa. Männyn rannanpuolella on maasta luettuna 20 cm - 2 m korkeudella pilkka, jonka leveys on 30 cm. Pilkassa on 3 kirveen iskua ja kirveellä tehtyjä epämääräisiä viivarivejä, jotka ovat 3 cm leveitä. Puun toisella puolen on useita kirveeniskuja.
Kohteen rajaus
Kohde rajautuu pistemäisesti puun juurelta mitattuun gps pisteeseen.
Tulkinta
puu voi olla apajamerkki tai petun kuorintapuu.
Lisätietoja
Hannu Kotivuori. Puuhun kirjoitettu. Raito 1/2003. Lapin Maakuntamuseon julkaisuja. Mika Sarkkinen. Naarmaa Naakimassa - kalastajien jäljillä kairassa. Raito 2002. Lapin Maakuntamuseon julkaisuja.

Toimenpiteet

Tarkastukset
Tila: 3 Toteutettu Laji: 6 Suojeluarvojen tarkastus Tarkastusvuosi: 2011
Tarkastuspvm: 9.8.2011 Tarkastaja: T. Karjalainen
Kuvaus:

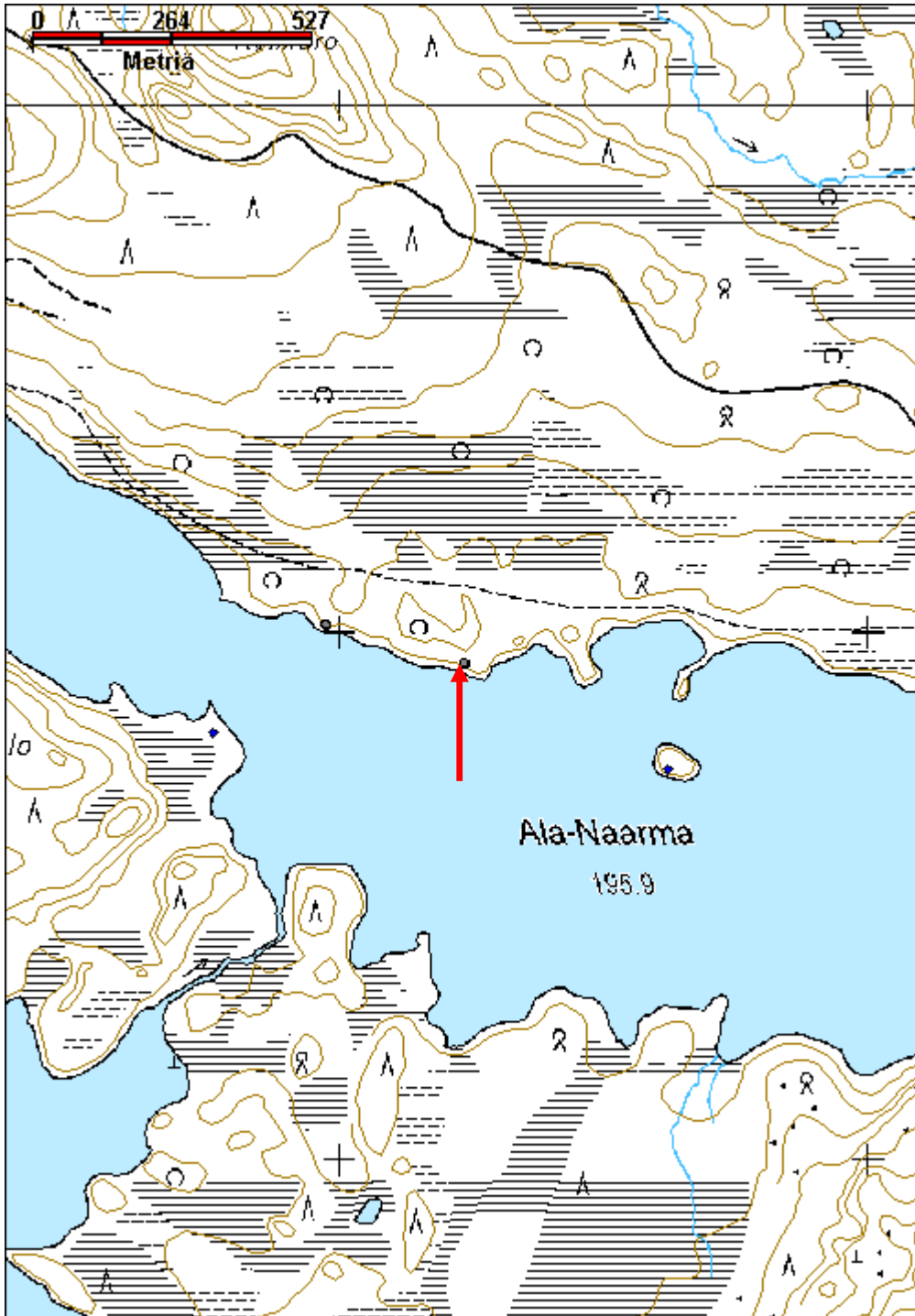
Viranomaisrekisterinro:	Kunto: 1 Hyvä
--------------------------------	----------------------

Arvotus:	8 Muu suojeluarvo	Olotila:	2 Ei käytössä
Selitys:		Kohteen suojelu:	9 Muu suojeluarvo
Selitys:		Selitys:	
Ympäristön suojelu:	0 Ei määritelty		
Selitys:			



Puun pilkassa on kirveeniskuja ja viivakuvioita.

Kohdetyyppi:	9 Valmistuspaikat/työpaikat	Copyright:	© <i>Metsähallitus</i> 2008 © <i>Maanmittauslaitos 1/MML/08</i>
Koordinaatit:	X 7413941, Y 3483236, Z 198	Mittakaava:	1:10000



Ala-Naarma 4 pilkkapuu

MH-tunnus: 139791

Kohdetyyppi:	11 Taide/muistomerkit	Haltija:	181 Metsätalous Länsi-Lappi
Ajoitus:	7116 Uusi aika	Ylläpitäjä:	181 Metsätalous Länsi-Lappi
Rakentamisvuosi:		Kunta:	698 Rovaniemi
Lukumäärä:	1		

Koordinaattiselitys:		Geometria tuotettu:	4 Gps-mittaus, korjaamaton
Koordinaatit:	X 7413913, Y 3483266, Z 196	Löydöt:	

Taustatiedot
Sutigis
Ympäristön kuvaus
Kohde sijaitsee Ala-Naarmajärven pohjoisrannalla, kasvupaikkatyyppi on alueella kuivahko kangas. Maaperä on kivikkoista moreenikangasta.
Kohteen kuvaus
Kohteessa on kuollut aihkipetäjä, jossa on suurimmaksi osaksi vielä kaarna tallella. Petäjä on toiselta puolelta rantakivien varassa. Rannan vastakkaisella puolella on syvään uurrettu vuosiluku ”1915”. Numerot ovat 20 - 40 cm korkeita. Numerot sijaitsevat kaksi metriä korkealla. Numeroiden alapuolella on 50 x 40 cm kokoinen pilkka, joka on kaivettu paikoin 10 cm syvyyteen. Pilkassa on kaksi puun läpimenevää reikää. Pilkassa on tekstit ”EINO NAMPAJA 8/9 1945” ”LM 1937” ”RKN 1946” ”AM 1946” ja ”MK”
Kohteen rajaus
Kohde rajautuu pistemäisesti puun juurelta mitattuun gps pisteeseen.
Tulkinta
numeropetäjä, jossa alkuperäisesti on tehty suurilla numeroilla vuosiluku 1915. Puuhun on myöhemmin yksityiset henkilöt kirjanneet nimiään ja päivämääriä.
Lisätietoja
Hannu Kotivuori. Puuhun kirjoitettu. Raito 1/2003. Lapin Maakuntamuseon julkaisuja. Mika Sarkkinen. Naarmaa Naakimassa - kalastajien jäljillä kairassa. Raito 2002. Lapin Maakuntamuseon julkaisuja.

Toimenpiteet

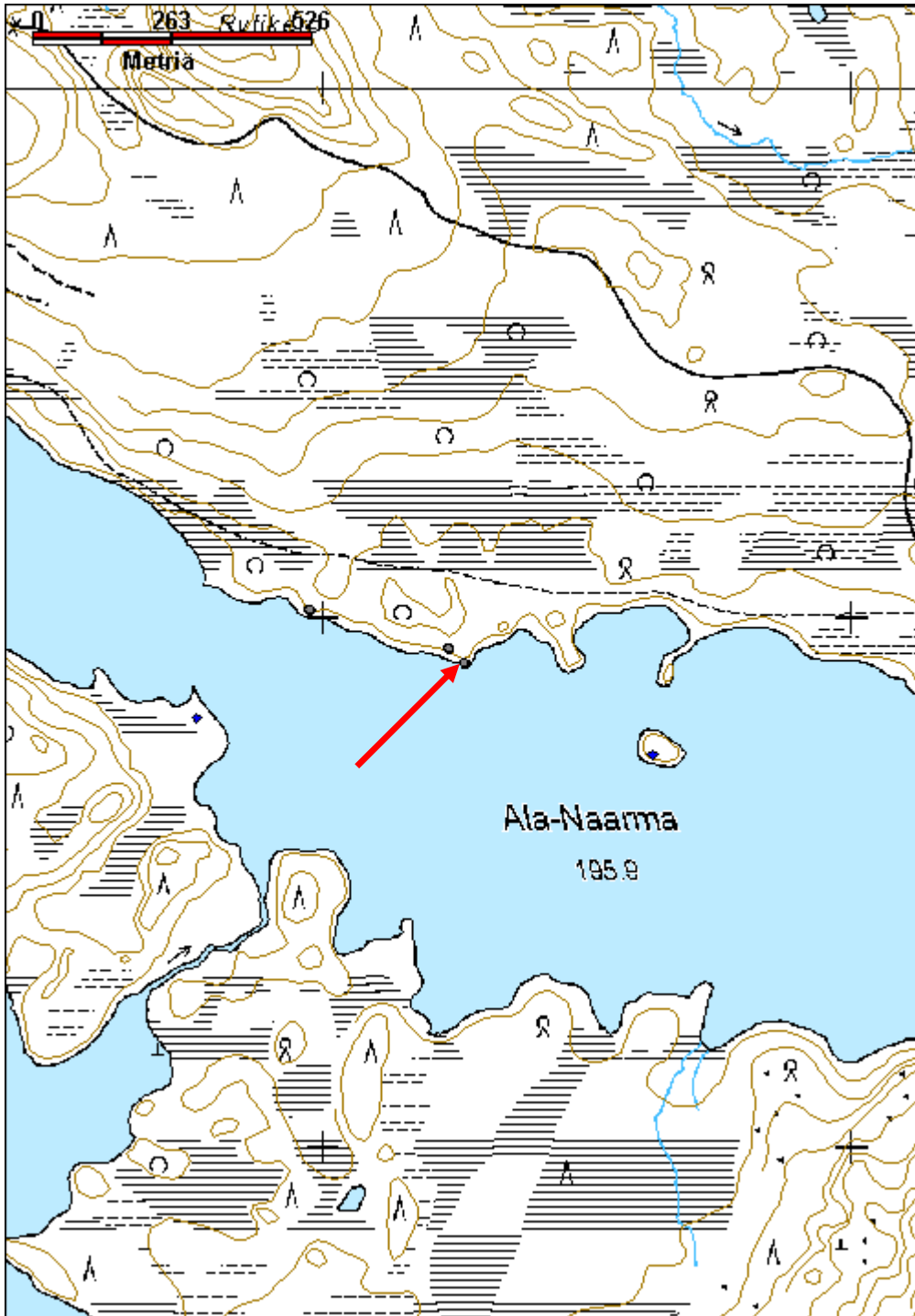
Tarkastukset
Tila: 3 Toteutettu Laji: 6 Suojeluarvojen tarkastus Tarkastusvuosi: 2011
Tarkastuspvm: 9.8.2011 Tarkastaja: T. Karjalainen
Kuvaus:

Viranomais- rekisterinro:		Kunto:	1 Hyvä
Arvotus:	3 Esitys mj-luokka II	Olotila:	2 Ei käytössä
Selitys:		Kohteen suojelu:	9 Muu suojeluarvo
Selitys:		Selitys:	
Ympäristön suojelu:	0 Ei määritelty		
Selitys:			



Puussa on runsaasti eri aikoina tehtyjä vuosiluku- ja nimimerkintöjä.

Kohdetyyppi:	11 Taide/muistomerkit	Copyright:	© <i>Metsähallitus</i> 2008 © <i>Maanmittauslaitos 1/MML/08</i>
Koordinaatit:	X 7413913, Y 3483266, Z 196	Mittakaava:	1:10000



Syvälampi 1 pilkkapuu	MH-tunnus: 139877
------------------------------	--------------------------

Kohdetyyppi:	9 Valmistuspaikat/työpaikat	Haltija:	181 Metsätalous Länsi-Lappi
Ajoitus:	7116 Uusi aika	Ylläpitäjä:	181 Metsätalous Länsi-Lappi
Rakentamisvuosi:		Kunta:	698 Rovaniemi
Lukumäärä:	1		

Koordinaattiselitys:	Geometria tuotettu:
Koordinaatit:	Löydöt:
X 7414264, Y 3480967, Z 198	4 Gps-mittaus, korjaamaton



<i>Taustatiedot</i>
Sutigis
<i>Ympäristön kuvaus</i>
Kohde sijaitsee Syvälammen keskelle kaakosta työntyvän niemen lounaisrannalla. Niemi on soistunutta isovarpurämettä.
<i>Kohteen kuvaus</i>
Kohteessa on aihkipetäjä, jonka järvensivulla etelässä on 70 cm x 20 cm kokoinen pilkka. Pilkka on rinnankorkeudella. Pilkan keskellä on 10 x 10 cm kokoinen kuvio ja yläpäässä kirjaimet EM. Pilkka on alapäästä lahonnut ja siinä on hevostenmuurausten pesä.
<i>Kohteen rajaus</i>
Kohde rajautuu pistemäisesti pilkkapuun juurelta mitattuun gps pisteeseen.
<i>Tulkinta</i>
Pilkkapuu, jossa kuvio ja kirjaimia.
<i>Lisätietoja</i>
KEMILÄISTEN JALANJÄLJILLÄ -kalastusperinteen hyödyntäminen matkailussa s. 73, Mika Sarkkinen: arkeologinen inventointi 2002. Täydennyskoulutuskeskus Lapin Yliopisto

<i>Toimenpiteet</i>

<i>Tarkastukset</i>
Tila: 3 Toteutettu Laji: 6 Suojeluarvojen tarkastus Tarkastusvuosi: 2011
Tarkastuspvm: 11.8.2011 Tarkastaja: T. Karjalainen
Kuvaus:

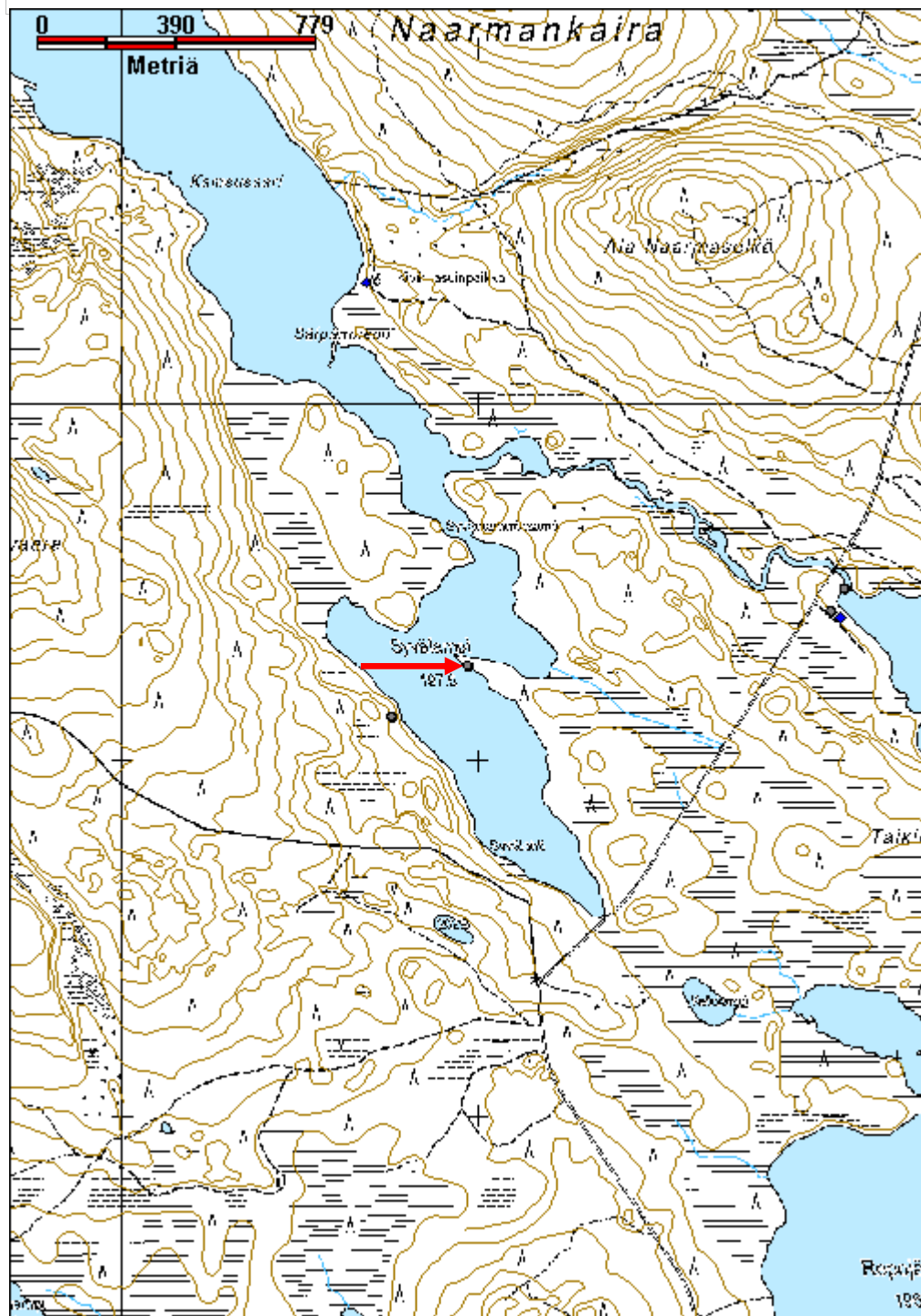
Viranomaisrekisterinro:	Kunto: 1 Hyvä
	Olotila: 2 Ei käytössä
Arvotus: 3 Esitys mj-luokka II	Kohteen 9 Muu suojeluarvo

Selitys:	suojelu:
	Selitys:
Ympäristön suojelu:	0 Ei määritelty
Selitys:	



Puussa on kuvio, joka muistuttaa sarvipäistä poroa ja kirjaimet EM.

Kohdetyyppi:	9 Valmistuspaikat/työpaikat	Copyright:	© Metsähallitus 2008 © Maanmittauslaitos 1/MML/08
Koordinaatit:	X 7414264, Y 3480967, Z 198	Mittakaava:	1:14825



Syvälampi 5 pilkkapuu	MH-tunnus: 139950
------------------------------	--------------------------

Kohdetyyppi:	9 Valmistuspaikat/työpaikat	Haltija:	181 Metsätalous Länsi-Lappi
Ajoitus:	7116 Uusi aika	Ylläpitäjä:	181 Metsätalous Länsi-Lappi
Rakentamisvuosi:		Kunta:	698 Rovaniemi
Lukumäärä:	1		

Koordinaattiselitys:	Geometria tuotettu:
Koordinaatit:	Löydöt:
X 7414373, Y 3480799, Z 200	4 Gps-mittaus, korjaamaton

<i>Taustatiedot</i>
Uusi havainto
<i>Ympäristön kuvaus</i>
Paikalla kasvaa tuore kangasmetsä, jonka mäntypuut ovat iäkkäitä. Kohde sijaitsee noin 15 metriä Syvälammen rannasta luoteeseen.
<i>Kohteen kuvaus</i>
Kohteessa on elävä aihki, jonka halkaisija on 60 cm. Rannan puolella on pilkka rinnankorkeudella, jonka korkeus on 30 cm ja leveys 10cm Pilkassa on 10 cm korkea numero ”8”. Pilkka on kylettynyt siten, että luultavasti muut numerot ovat jääneet puun alle. Todennäköisesti pilkassa on vuosiluku 1800- luvulta. Metsän puolella puuta on 3 cm leveä pilkka, jossa on kirveellä lyöty ristikkokuviota ja alimpana leimakirveen leima. Puun kyljessä on 2 kuuden tuuman naulaa.
<i>Kohteen rajaus</i>
Kohde rajautuu pistemäisesti puun juurelta mitattuun gps pisteeseen.
<i>Tulkinta</i>
Numeropetäjä, joka on jossain vaiheessa myös leimattu.
<i>Lisätietoja</i>

<i>Toimenpiteet</i>

<i>Tarkastukset</i>
Tila: 3 Toteutettu Laji: 6 Suojeluarvojen tarkastus Tarkastusvuosi: 2011
Tarkastuspvm: 11.8.2011 Tarkastaja: T. Karjalainen
Kuvaus:

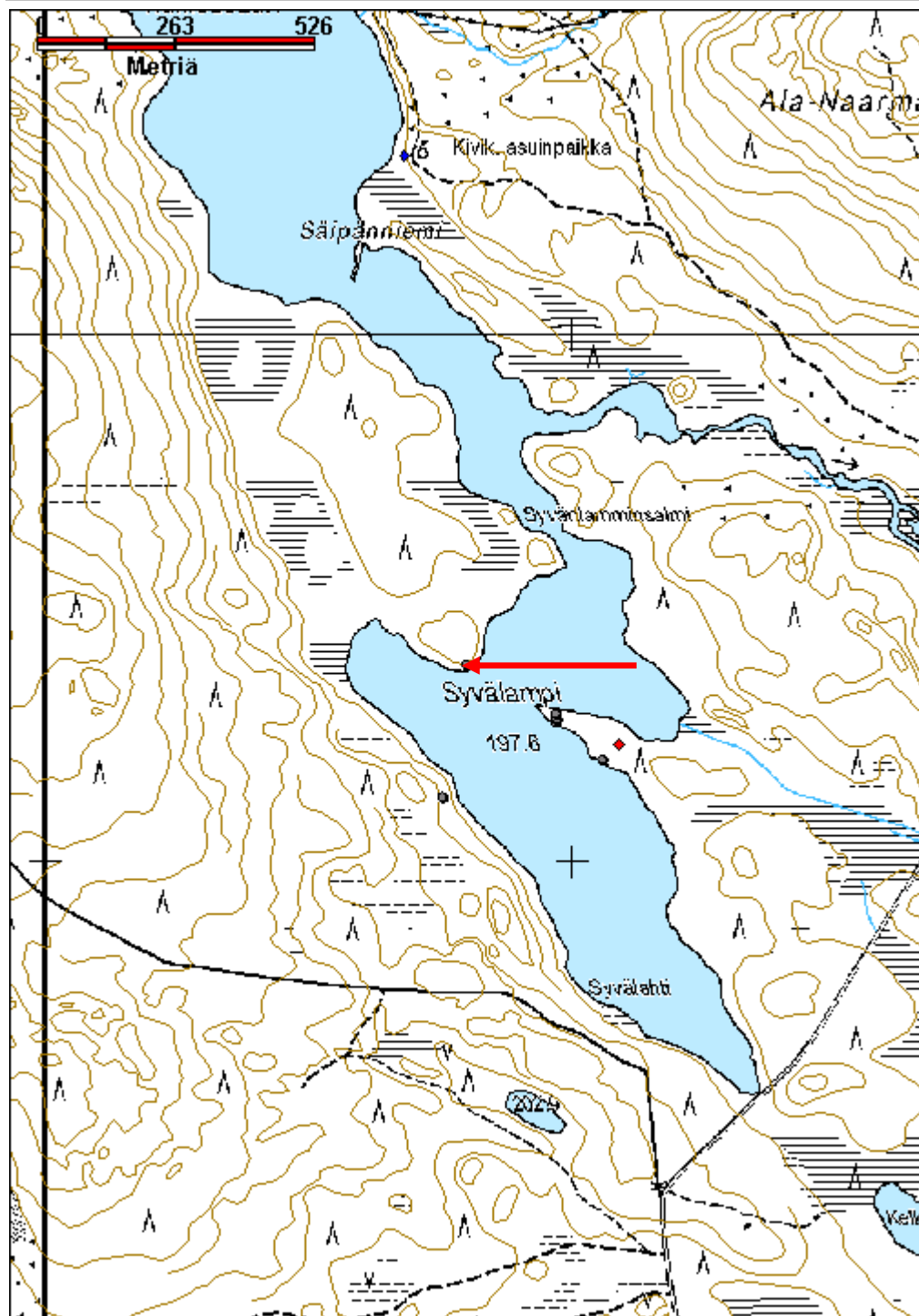
Viranomaisrekisterinro:	Kunto: 1 Hyvä
	Olotila: 2 Ei käytössä

Arvotus:	8 Muu suojeluarvo	Kohteen suojelu:	9 Muu suojeluarvo
Selitys:		Selitys:	
Ympäristön suojelu:	0 Ei määritelty		
Selitys:			



Puussa on syvälle kylettynyt pilkka, jossa on luultavasti joku 1800 luvun vuosiluku.

Kohdetyyppi:	9 Valmistuspaikat/työpaikat	Copyright:	© Metsähallitus 2008 © Maanmittauslaitos 1/MML/08
Koordinaatit:	X 7414373, Y 3480799, Z 200	Mittakaava:	1:10000



Syvälampi 7 pilkkapuu	MH-tunnus: 139953
------------------------------	--------------------------

Kohdetyyppi:	11 Taide/muistomerkit	Haltija:	181 Metsätalous Länsi-Lappi
Ajoitus:	7116 Uusi aika	Ylläpitäjä:	181 Metsätalous Länsi-Lappi
Rakentamisvuosi:		Kunta:	698 Rovaniemi
Lukumäärä:	1		

Koordinaattiselitys:	Geometria tuotettu: 4 Gps-mittaus, korjaamaton
Koordinaatit:	Löydöt:
X 7414393, Y 3480819, Z 199	

<i>Taustatiedot</i>
Uusi havainto
<i>Ympäristön kuvaus</i>
Kohteen alueella kasvaa tuore kangasmetsä, jossa on vanhoja mäntyjä. Puu sijaitsee 15 metrin etäisyydellä Syvälammen rannasta.
<i>Kohteen kuvaus</i>
Kohteessa on 30 cm halkaisijaltaan olevan kelohongan järven puoleisella sivulla rinnankorkeudella 40 x 40 cm kokoinen pilkka, jonka alareunassa on teksti ” T 1921” yläreunassa vasemmalla teksti ” A T ja yläoikealla ” APR ”. Tekstien välissä on epäselviä merkintöjä. Samalla kohtaa puoli metriä alempana on 25 cm pitkä ja 4 cm leveä pilkka, jossa näkyy merkintöjä, mutta jotka ovat pääasiassa kylettyneet puun sisään.
<i>Kohteen rajaus</i>
Kohde rajautuu pistemäisesti pilkkapuun juurelta mitattuun gps pisteeseen.
<i>Tulkinta</i>
Numeropetäjä, johon on ilmeisesti eri aikoina tehty merkintöjä.
<i>Lisätietoja</i>

<i>Toimenpiteet</i>

<i>Tarkastukset</i>
Tila: 3 Toteutettu Laji: 6 Suojeluarvojen tarkastus Tarkastusvuosi: 2011
Tarkastuspvm: 11.8.2011 Tarkastaja: T. Karjalainen
Kuvaus:

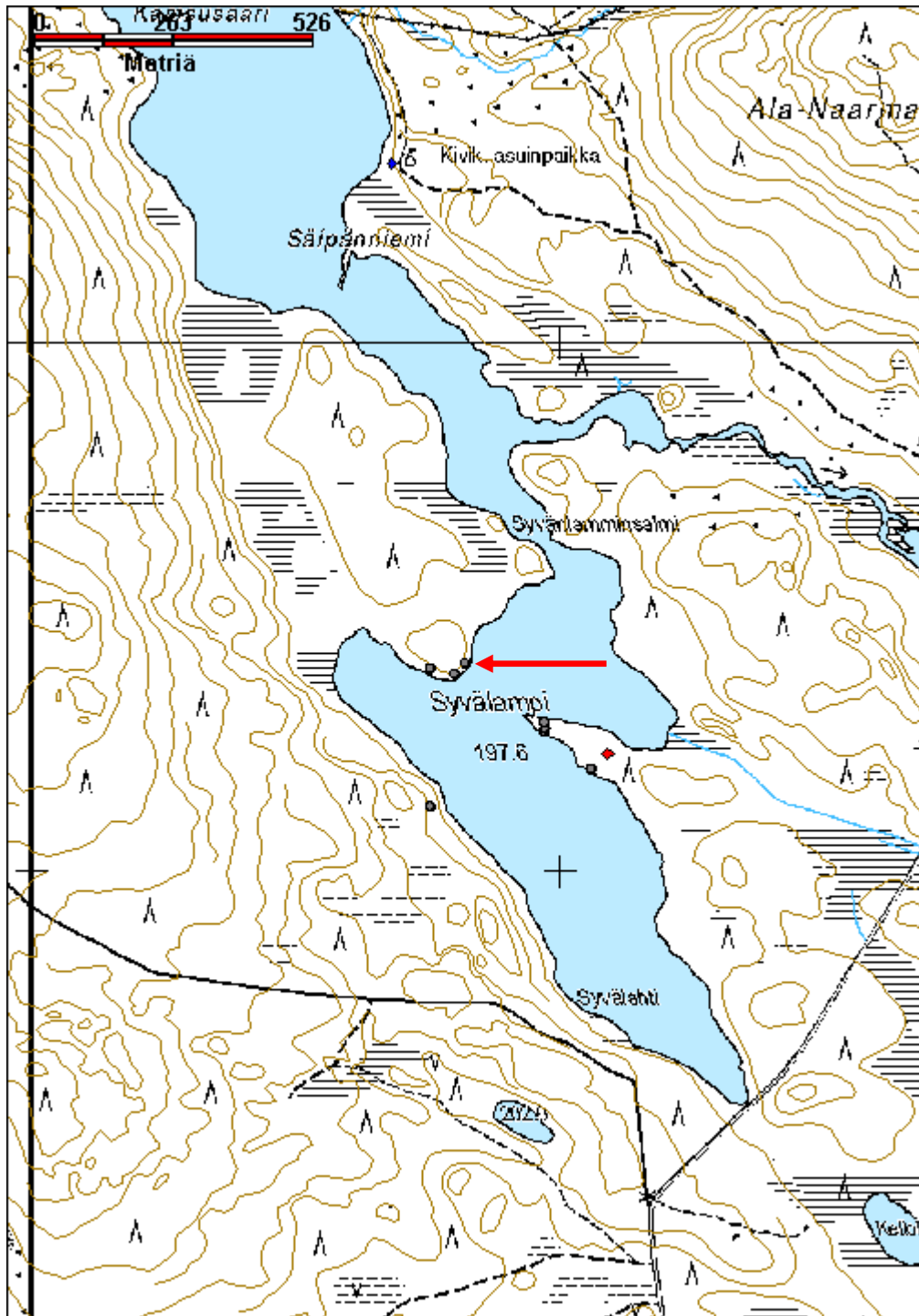
Viranomaisrekisterinro:	Kunto: 1 Hyvä
	Olotila: 2 Ei käytössä
Arvotus: 8 Muu suojeluarvo	Kohteen 9 Muu suojeluarvo

Selitys:	suojelu: Selitys: Pilkka 90 v. vanha.
Ympäristön suojelu:	0 Ei määritelty
Selitys:	



Puun molemmin puolin ovat pilkat, joissa on kirjaimia.

Kohdetyyppi:	11 Taide/muistomerkit	Copyright:	© Metsähallitus 2008 © Maanmittauslaitos 1/MML/08
Koordinaatit:	X 7414393, Y 3480819, Z 199	Mittakaava:	1:10000



Ylä-Naarma 1 pilkkapuu

MH-tunnus: 139982

Kohdetyyppi:	11 Taide/muistomerkit	Haltija:	181 Metsätalous Länsi-Lappi
Ajoitus:	7116 Uusi aika	Ylläpitäjä:	181 Metsätalous Länsi-Lappi
Rakentamisvuosi:		Kunta:	698 Rovaniemi
Lukumäärä:	1		

Koordinaattiselitys:		Geometria tuotettu:	4 Gps-mittaus, korjaamaton
Koordinaatit:	X 7414706, Y 3480796, Z 199	Löydöt:	

Taustatiedot
Sutigis ja Mika Sarkkisen inventointikertomus vuodelta 2002. Sarkkisen inventoinnissa pilkkapuut ovat nimellä 89 Syvälampi. Tämä pilkkapuu on mahdollisesti Sarkkisen 89 Syvälampi kohteen alanumero 1.
Ympäristön kuvaus
Kohde sijaitsee Ala-Naarmajärven eteläosan länsirannalla suossa, 5 metrin etäisyydellä rannasta.
Kohteen kuvaus
Kohteessa on elävä mänty, jonka järven puolella metrin korkeudelle on lyöty 30 x 30 cm kokoinen pilkka. Pilkassa on ylinnä ”M” kirjain. Keskellä ”S” ja ”I”, alimpana numerot ”192”. Luultavasti alhaalla on ollut joku 1920-luvun vuosi, mutta viimeinen luku on kylettynyt umpeen.
Kohteen rajaus
Kohde rajautuu pistemäisesti puun juurelta mitattuun gps pisteeseen.
Tulkinta
Pilkkapuu, jonka pilkassa on ilmeisesti ollut tekijän nimikirjaimet ja vuosiluku 1920-luvulta.
Lisätietoja
KEMILÄISTEN JALANJÄLJILLÄ -kalastusperinteen hyödyntäminen matkailussa Mika Sarkkinen: arkeologinen inventointi 2002. Täydennyskoulutuskeskus Lapin Yliopisto Sarkkisen inventointikertomuksessa kohde 89 Syvälampi pilkkapuut s. 74 ja karttaliite 12 Syvälampi.

Toimenpiteet

Tarkastukset
Tila: 3 Toteutettu Laji: 6 Suojeluarvojen tarkastus Tarkastusvuosi: 2011 Tarkastuspvm: 15.8.2011 Tarkastaja: T. Karjalainen Kuvaus:

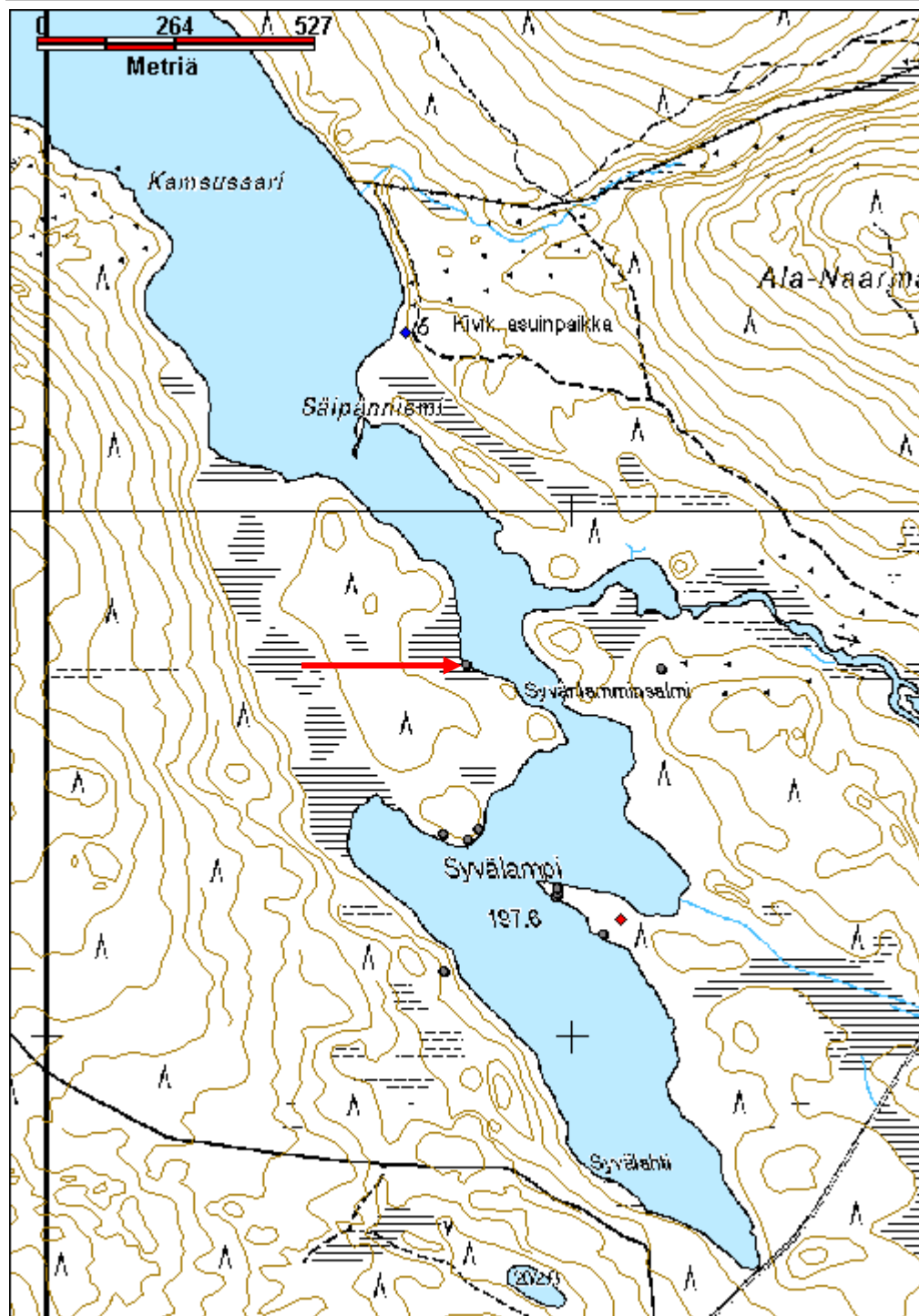
Viranomaisrekisterinro:		Kunto:	1 Hyvä
		Olotila:	2 Ei käytössä
Arvotus:	8 Muu suojeluarvo	Kohteen	9 Muu suojeluarvo

Selitys:	suojelu: Selitys:
Ympäristön suojelu:	0 Ei määritelty
Selitys:	



Puussa on vaikeasti tulkittavia vuosilukuja ja kirjaimia.

Kohdetyyppi:	11 Taide/muistomerkit	Copyright:	© Metsähallitus 2008 © Maanmittauslaitos 1/MML/08
Koordinaatit:	X 7414706, Y 3480796, Z 199	Mittakaava:	1:10000



Ylä-Naarma 10 pilkkapuu

MH-tunnus: 140948

Kohdetyyppi:	11 Taide/muistomerkit	Haltija:	181 Metsätalous Länsi-Lappi
Ajoitus:	7116 Uusi aika	Ylläpitäjä:	181 Metsätalous Länsi-Lappi
Rakentamisvuosi:		Kunta:	698 Rovaniemi
Lukumäärä:	1		

Koordinaattiselitys:		Geometria tuotettu:	4 Gps-mittaus, korjaamaton
Koordinaatit:	X 7417215, Y 3478482, Z 200	Löydöt:	

<i>Taustatiedot</i>
Uusi havainto
<i>Ympäristön kuvaus</i>
Kohde sijaitsee 20 metrin etäisyydellä Yli-Naarmajärven rannasta. Paikalla on tuore kangas, jossa kasvaa täysikasvuisia mäntyjä.
<i>Kohteen kuvaus</i>
Kohteessa on kaksi pilkkapuuta 0,5 metrin etäisyydellä toisistaan. Toisessa pilkassa on M -kirjain ja toisessa ARK -kirjaimet ja alempana ilmeisesti S ja selvä R. Näiden kirjainten alapuolella vielä jokin merkki. Pilkat ovat rinnan korkeudella 30 x 10 cm kokoisessa pilkassa. Kohteesta 5 metriä lounaaseen on muinaisjäännösrekisterissä merkitty kuoppa, joka on rekisterinumerolla 100001625 ja nimellä Pyhalahti etelä. Inventoinnissa havaittiin paikalla pieni painauma, joka voi olla myös luonnon muovaama.
Sarkkinen kuvaa kohdetta seuraavasti: Niemen korkeimman kohdan länsipuolella rannan tuntumassa on yksittäinen kutakuinkin pyöreä kuoppa, jonka halkaisija on noin 2,5 metriä ja syvyys noin 40 cm. Sekä sen pohjalta että reunalta tavattiin huuhtoutumiskerros, joka reunalla oli edellistä huomattavasti ohuempi, kuitenkin selvästi erottuva. Kuopan luonne jäi avoimeksi.
Oravan mukaan (1955, s. 61) Yli-Naarman ja Pyhäjärven välillä ”on vanha lappalaisten asuinpaikka ja kemiläisten kenttä. Kentän reunassa on kalamaja sekä kemiläisten leivinuuni”. Karttaan hän on merkinnyt kaksi kenttää: toisen lähelle uunia (vrt. kohde 66 Pyhäoja) ja toisen lammen etelärannalle kuvatun kuopan sijoille. Näin kuopan voisi lähinnä liittää Oravan mainitsemaan ”lappalaisten asuinpaikkaan”. Kuopan lisäksi alueelta tavattiin vain jokunen pilkka.
Sarkkisen kertomuksessa kohde 72. Pyhälahden S -ranta (Roi 720) sivulla 65.
<i>Kohteen rajaus</i>
Kohde rajautuu pistemäisesti pilkkapuun juurelta mitattuun gps pisteeseen.
<i>Tulkinta</i>
Pilkkapuu
<i>Lisätietoja</i>
KEMILÄISTEN JALANJÄLJILLÄ -kalastusperinteen hyödyntäminen matkailussa

Mika Sarkkinen: arkeologinen inventointi 2002. Täydennyskoulutuskeskus Lapin Yliopisto

Toimenpiteet

Tarkastukset

Tila: 3 Toteutettu Laji: 6 Suojeluarvojen tarkastus Tarkastusvuosi: 2011
 Tarkastuspvm: 6.9.2011 Tarkastaja: T. Karjalainen
 Kuvaus:

**Viranomais-
rekisterinro:**

Kunto: 1 Hyvä

Arvotus: 3 Esitys mj-luokka II

Olotila: 2 Ei käytössä

**Kohteen
suojelu:** 9 Muu suojeluarvo


Selitys:

Selitys:

**Ympäristön
suojelu:**

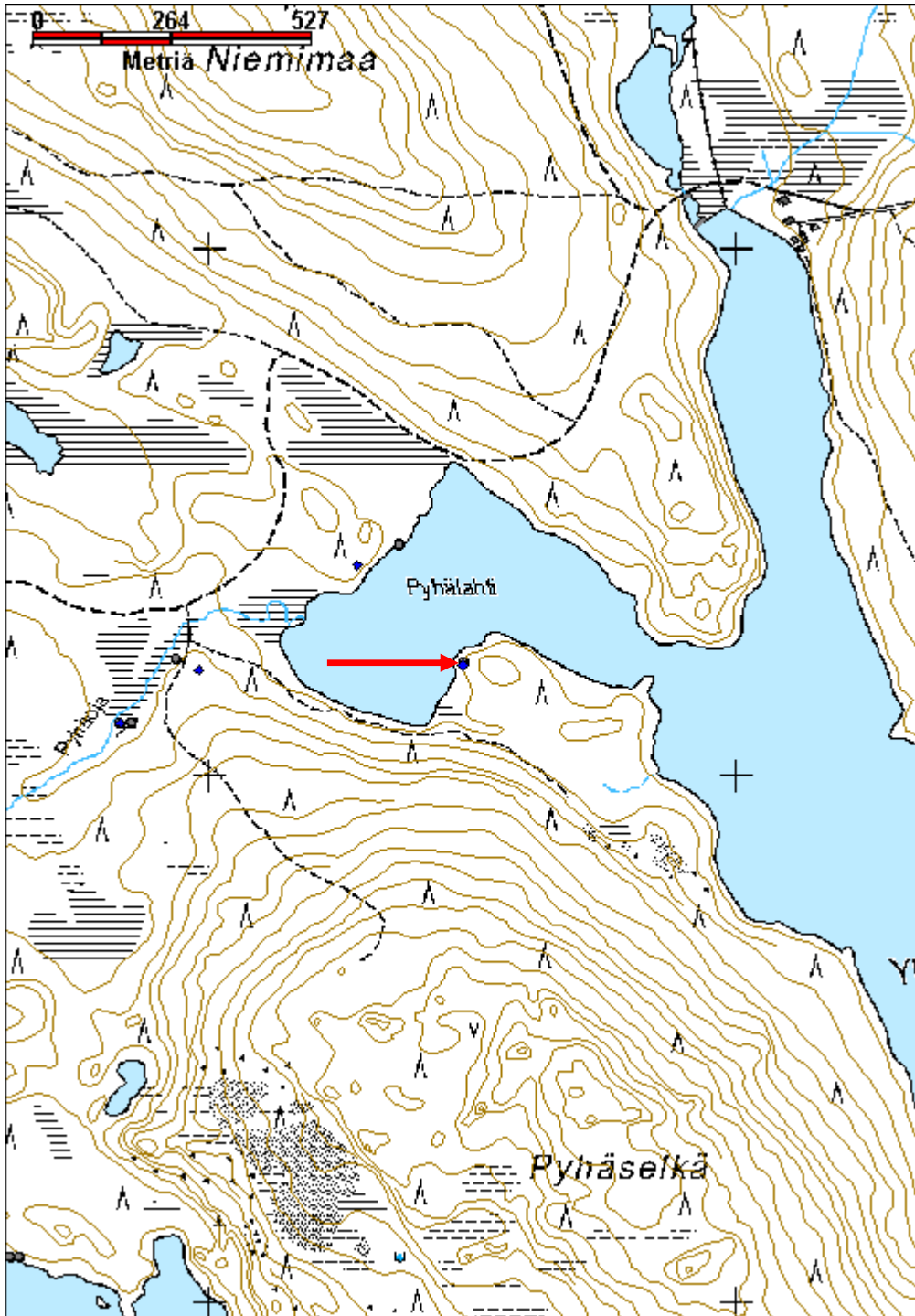
0 Ei määritelty

Selitys:



Kohteen vierekkäisissä petäjissä on merkintöjä.

Kohdetyyppi:	11 Taide/muistomerkit	Copyright:	© <i>Metsähallitus</i> 2008 © <i>Maanmittauslaitos 1/MML/08</i>
Koordinaatit:	X 7417215, Y 3478482, Z 200	Mittakaava:	1:10000



Ylä-Naarma 11 pilkkapuu

MH-tunnus: 140949

Kohdetyyppi:	11 Taide/muistomerkit	Haltija:	181 Metsätalous Länsi-Lappi
Ajoitus:	7116 Uusi aika	Ylläpitäjä:	181 Metsätalous Länsi-Lappi
Rakentamisvuosi:		Kunta:	698 Rovaniemi
Lukumäärä:	1		

Koordinaatti- selitys:		Geometria tuotettu:	4 Gps-mittaus, korjaamaton
Koordinaatit:	X 7417408, Y 3478732, Z 200	Löydöt:	

Taustatiedot

Sutigis ja Mika Sarkkisen inventointikertomus vuodelta 2002, jossa kohde 80:16 Yli-Naarma.

Ympäristön kuvaus

Kohde sijaitsee puoleksi rantavedessä turvemättäällä. Alueella kasvaa mäntymetsä ja aluskasvillisuutena on turvetta ja suopursua.

Kohteen kuvaus

Kohteessa on Rantaveteen kallistuva honka, jossa on rannan puolella rinnan korkeudella metrin pitkä ja 20 cm leveä pilkka. Pilkassa on ylinnä kuin kaunokirjain Y, seuraavalla rivillä on vuosi 1868, joka on tosin reunalta kylettynyt. Alimpana on puumerkki, joka muistuttaa heinähankoa, jolla on jalat.

Mika Sarkkisen inventointikertomuksessa vuodelta 2002 kohde on 80 Yli-Naarma ja alakohde 16. Seuraavassa on Sarkkisen kertomuksen kohdekuvaus: Rovaniemen kirkolta 53 km koilliseen olevan kolmisen kilometriä pitkä Yli-Naarman rannoilta tavattiin pilkkapuita suhteellisen vähän, vain 17 kpl. Yli-Naarman pilkkapetäjät näyttävät keskittyvän järveä matalamman Pyhälahden rannoille (pilkkapetäjät 1 - 16). Järvenpuolelta ainoa selvästi pilkkana pidettävä veiste tavattiin Kamsuniemen kärjestä, järven kaakkoispään länsirannalta (pilkkapetäjä 17).

1.	p = 7417 16, i = 3488 77	- W	Veistetty sytöiksi
2.	p = 7417 19, i = 3488 67	105 x 20	NNE -
3.	p = 7417 21, i = 3488 48	71 x 22 NW	Merkintä M, veistetty syttöjä
4.	p = 7417 21, i = 3488 48	65 x 11	WNN Ihmishahmo, merkintöjä AP /EK / LL
	17 x 8 N	-	
	78 x 10	S -	
5.	p = 7417 22, i = 3488 46	34 x 10	SSW Takana umpeutunut koro
6.	p = 7417 14, i = 3488 25	110 x 11	N -
7.	p = 7417 14, i = 3488 22	22 x 3 N	Rannasta n. 6 - 7 metriä
8.	p = 7417 36, i = 3488 26	30x 5 SE	Honka, epäselvä merkintä sekä vanha veiste, jossa uudet merkinnät: RT / MK / 6.7.-00 / 7.7. / 01 / 4.7.02
9.	p = 7417 41, i = 3488 30	90 x 10	n. SE Kaatunut honka etäämpänä rannasta
10.	p = 7417 40, i = 3488 31	10 x 3 E	-
	20 x 6 E	-	
11.	p = 7417 41, i = 3488 32	94 x 17	SE Merkintä: EK
12.	p = 7417 42, i = 3488 33	63 x 20	SSE Oksaton honka
13.	p = 7417 42, i = 3488 33	10 x 3 SE	-
14.	p = 7417 44, i = 3488 35	95 x 10	S -
15.	p = 7417 45, i = 3488 62	42 x 7 SSW	Veteen kaatuva petäjä
16.	p = 7417 41, i = 3488 72	75 x 8 SW	Honka, puumerkkejä ja vuosiluku (1)86(?)

17. p = 7415 51, i = 3480 24 32 x 5 ESE -

Kohteen rajaus

Kohde rajautuu pistemäisesti puun juurelta mitattuun gps pisteeseen.

Tulkinta

Pilkkapuu

Lisätietoja

KEMILÄISTEN JALANJÄLJILLÄ -kalastusperinteen hyödyntäminen matkailussa
Mika Sarkkinen: arkeologinen inventointi 2002. Täydennyskoulutuskeskus Lapin Yliopisto

Toimenpiteet

Tarkastukset

Tila: 3 Toteutettu Laji: 6 Suojeluarvojen tarkastus Tarkastusvuosi: 2011
Tarkastuspvm: 6.9.2011 Tarkastaja: T. Karjalainen
Kuvaus:

**Viranomais-
rekisterinro:**

Kunto: 1 Hyvä

Arvotus: 3 Esitys mj-luokka II

Olotila: 2 Ei käytössä

**Kohteen
suojelu:** 9 Muu suojeluarvo

Selitys:

Selitys:

**Ympäristön
suojelu:**

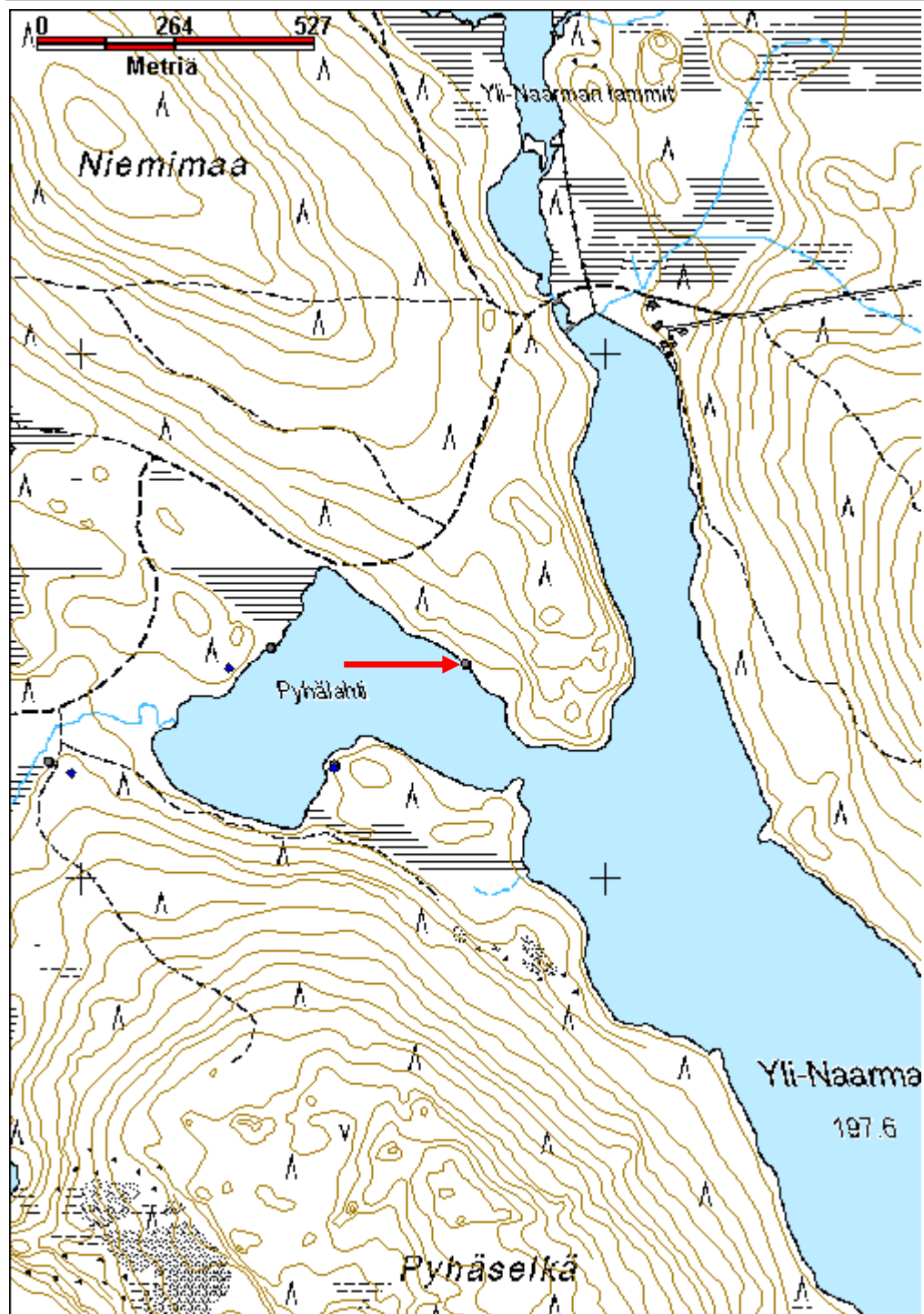
0 Ei määritelty

Selitys:



Pilkkapuun kirjaimia ja puumerkkejä.

Kohdetyyppi:	11 Taide/muistomerkit	Copyright:	© Metsähallitus 2008 © Maanmittauslaitos 1/MML/08
Koordinaatit:	X 7417408, Y 3478732, Z 200	Mittakaava:	1:10000



Pyhäjärvi 6 pilkkapuut

MH-tunnus: 140083

Kohdetyyppi:	11 Taide/muistomerkit	Haltija:	181 Metsätalous Länsi-Lappi
Ajoitus:	7116 Uusi aika	Ylläpitäjä:	181 Metsätalous Länsi-Lappi
Rakentamisvuosi:	1895	Kunta:	698 Rovaniemi
Lukumäärä:	1		

Koordinaattiselitys:	Geometria tuotettu:	0 Ei tiedossa
Koordinaatit:	Löydöt:	

Taustatiedot				
Sutigis ja Mika Sarkkisen inventointikertomus vuodelta 2002.				
Ympäristön kuvaus				
Kohde sijaitsee kivisellä mäntyä kasvavalla kuivalla kankaalla.				
Kohteen kuvaus				
Kohteessa on 40 cm halkaisijaltaan oleva honka, joka sijaitsee jyrkässä rinteessä, 10 metrin etäisyydellä rannasta. puuhun on 0,5 - 2 metrin korkeudelle tehty 50 cm leveä pilkka, jossa pohjoissivulla on teksti "EK ML 1895" ja länsisivulla teksti "KK" "1895".				
Mika Sarkkisen inventointikertomuksessa kohde on 69 Pyhäjärvi 36. Sarkkisen inventointikertomuksen kuvaus kohteesta, jossa on kaikki Pyhäjärven pilkkapuut:				
Rovaniemen kirkolta 51 km koilliseen olevan Pyhäjärven rannoilla tavattiin kaikkiaan 44 pilkkapuuta.				
	1.	p = 7416 46, i = 3476 64	- SW	-
	2.	p = 7416 29, i = 3476 41	40 x 11	ENE Merkintä MH tai IH, takana pieni pilkka
	3.	p = 7416 41, i = 3476 37	175 x 15	E Alhaalla sisäpilkka 67 x 7, puhtaat
	4.	p = 7416 50, i = 3476 34	43 x 12	NE -
	5.	p = 7416 51, i = 3476 33	72 x 6 NE	-
	6.	p = 7416 59, i = 3476 29	60 x 12	E -
	7.	p = 7416 59, i = 3476 29	130 x 16	E -
	8.	p = 7416 61, i = 3476 28	125 x 13	E -
	9.	p = 7416 62, i = 3476 28	45 x 9 E	Hongassa
	10.	p = 7416 75, i = 3476 22	80 x 10	E -
	11.	p = 7416 76, i = 3476 21	100 x 12	NNE -
	12.	p = 7416 81, i = 3476 17	80 x 10	NE Hongassa
	13.	p = 7416 99, i = 3476 38	35 x 5 SSW	Yläosassa merkintä A
	14.	p = 7417 00, i = 3476 38	80 x 23	SSW Ihmishahmo, merk. MAK/1911, n 20 m rannasta
	Kaadettu honka, josta pilkka jätetty ehjäksi			
	15.	p = 7416 98, i = 3476 39	135 x 25	SSW Ihmishahmo, merk. HS/190, n 10 m rannasta
	16.	p = 7416 96, i = 3476 40	65 x 14	S Hongassa, tehty uuttu
	17.	p = 7416 95, i = 3476 40	165 x 23	S Keilamainen, epäselvä merk. A(IE / (P)N / (II),
	18.	p = 7416 89, i = 3476 52	155 x 26	SW Ihmishahmo, merk. XX / AI / MA / S / 18 / 9(?)

19.	p = 7416 88, i = 3476 52	60 x 7 S	Hongassa
20.	p = 7416 90, i = 3476 70	- -	Palokoro, merk. TEUVO SÄR / KELÄ 1964
21.	p = 7416 90, i = 3476 95	- -	Petäjässä, merkintä R. T. 2002
22.	p = 7416 73, i = 3477 28	40 x 15	SE Merkintä (1)849?
23.	p = 7416 73, i = 3477 28	60 x 10	SW Hongassa
24.	p = 7416 73, i = 3477 32	22 x 12	W Risti ja puumerkki, umpeutuva,
harjanteen päässä			
25.	p = 7416 74, i = 3477 33	100 x 30	NE Lovi alhaalla, harjanteen pohj. puolella
26.	p = 7416 70, i = 3477 31	80 x 5 -	Hongassa, lovi alhaalla
27.	p = 7416 67, i = 3477 32	130 x 28	- Hongassa, aivan rannassa
28.	p = 7416 59, i = 3477 38	160 x 18	SW Ihmishahmo
29.	p = 7416 58, i = 3477 39	75 x 24	WNW Takana iso pilkka (kork. 180)
30.	p = 7416 09, i = 3477 63	130 x 18	SSW -
31.	p = 7416 09, i = 3477 61	205 x 40	SSW Ollut linjapilkka, taempi kaadettu
32.	p = 7416 07, i = 3477 65	159 x 33	SSW Linjapilkka etumainen >> 6 m NNE
33.	p = 7416 07, i = 3477 65	185 x 21	SSW Linjapilkka taempi, umpeutuneita
sivupilkkoja			
34.	p = 7415 93, i = 3478 05	158 x 16	SW Merkintä M / A / S / 18 / 95
35.	p = 7415 93, i = 3478 05	- SW, S	Isossa petäjässä kaksi epäm. pilkkaa
36.	p = 7415 87, i = 3478 08	82 x 27	W Hongassa merk.+ ·K· / M· / 1895 ja
KK / 18 / 95			
37.	p = 7415 88, i = 3478 07	57 x 11	SW Avaimenreikämainen
38.	p = 7415 81, i = 3478 11	100 x 16	SSW Hongassa, puumerkkejä
39.	p = 7415 80, i = 3478 13	- -	Pilkka ja kolo
40.	p = 7415 79, i = 3478 12	60/120/80 x 4	SSW Kolme rinnakkaispilkkaa
41.	p = 7415 77, i = 3478 11	85 x 14	W -
	55 x 10 S	-	
42.	p = 7415 49, i = 3478 31	60 x 13	W Kuoppien kohdalla
43.	p = 7415 20, i = 3478 64	80 x 3	SSW -
44.	p = 7415 11, i = 3479 07	70 x 16	SW Petäjässä myös ”reppunaula”
	70 x 19 S	-	

Määrä on suhteellisesti ottaen huomattava. Pilkkojen joukossa on useita ihmishahmoja, myös erilaisia merkintöjä on runsaasti. Vanhin tavattu vuosiluku, mikäli oikein tulkittu, on vuodelta 1849, umpeutuvassa pilkassa vanhan petäjän kyljessä (22). Nuorin pilkoista on vasta inventointivuodelta (21). Valtaosa pilkoista on tehty näkymään järvelle. Nämä keskittyvät etenkin järven luoteispäähän Pyhäjärvenperän molemmille rannoille ja järven keskiosaan koillisrannalle. Viimeksi mainitulla alueella on mm. kahdesta pilkkapuusta (32 ja 33) koostuvat linjapilkat, jotka osoittavat kohti järven keskellä olevaa syvännettä.

Kohteen rajaus

Kohde rajautuu pistemäisesti puun juurelta mitattuun gps pisteeseen.

Tulkinta

Pilkkapuu.

Lisätietoja


KEMILÄISTEN JALANJÄLJILLÄ -kalastusperinteen hyödyntäminen matkailussa
Mika Sarkkinen: arkeologinen inventointi 2002. Täydennyskoulutuskeskus Lapin Yliopisto

Toimenpiteet**Tarkastukset**

Tila: 3 Toteutettu Laji: 6 Suojeluarvojen tarkastus Tarkastusvuosi: 2011
 Tarkastuspvm: 16.8.2011 Tarkastaja: T. Karjalainen
 Kuvaus:

**Viranomais-
rekisterinro:****Kunto:** 1 Hyvä**Olotila:** 2 Ei käytössä**Arvotus:** 3 Esitys mj-luokka II**Kohteen
suojelu:** 9 Muu suojeluarvo**Selitys:** Puussa vuosiluku 1895.**Selitys:****Ympäristön
suojelu:**

0 Ei määritelty

Selitys:

Puussa on runsaasti isoja kirjain- ja numeromerkintöjä.

Kohdetyyppi:	11 Taide/muistomerkit	Copyright:	© Metsähallitus 2008 © Maanmittauslaitos 1/MML/08
Koordinaatit:		Mittakaava:	1:10000



Pyhäjärvi 8 pilkkapuu	MH-tunnus: 140105
------------------------------	--------------------------

Kohdetyyppi:	11 Taide/muistomerkit	Haltija:	181 Metsätalous Länsi-Lappi
Ajoitus:	7116 Uusi aika	Ylläpitäjä:	181 Metsätalous Länsi-Lappi
Rakentamisvuosi:		Kunta:	698 Rovaniemi
Lukumäärä:	1		

Koordinaattiselitys:	Geometria tuotettu: 4 Gps-mittaus, korjaamaton
Koordinaatit: X 7416088, Y 3477623, Z 208	Löydöt:

Taustatiedot

Sutigis ja Mika Sarkkisen inventointikertomus vuodelta 2002.

Ympäristön kuvaus

Kohde sijaitsee järven rannassa moreenikankaalla, jossa kasvaa kuivahko kangasmetsä, valtalajinaan mustikka. Puusto on alueella mäntyä.

Kohteen kuvaus

Kohteessa on pilkkapuu, joka sijaitsee kaksi metriä rannasta. Puu on 50 cm paksu honkakanto. Puun järven puolella on 2 metriä pitkä ja 0,7 metriä leveä pilkka. Pilkan länsireunalla on allekkaiset K ja K kirjaimet. Kirjaimet ovat 8 cm korkeat ja 5 cm leveät. Kirjainten paksuus on 1,5 cm. Kirjaimista etelään pilkkaa on myöhemmin veistetty, ja luultavasti vuosiluku on kadonnut siinä yhteydessä. Kohteesta etelään on pilkka, jossa on samanlaiset KK - kirjaimet. Pilkkapuun molemmin puolin rannoilla on vanhoissa petäjissä suuria pilkkoja.

Kohteen rajaus

Kohde rajautuu pistemäisesti puun juurelta mitattuun gps pisteeseen.

Tulkinta

Pilkkapuu, jossa on tekijän nimikirjaimet ja mahdollinen vuosiluku on hävinnyt myöhemmin puun veistossa.

Lisätietoja

KEMILÄISTEN JALANJÄLJILLÄ -kalastusperinteen hyödyntäminen matkailussa
Mika Sarkkinen: arkeologinen inventointi 2002. Täydennyskoulutuskeskus Lapin Yliopisto
Kohde on yllä mainitussa kertomuksessa sivulla 62 nimellä 69 Pyhäjärvi, luultavasti alakohde numero 30.

Toimenpiteet**Tarkastukset**

Tila: 3 Toteutettu Laji: 6 Suojeluarvojen tarkastus Tarkastusvuosi: 2011
Tarkastuspvm: 17.8.2011 Tarkastaja: T. Karjalainen
Kuvaus:

Viranomais-

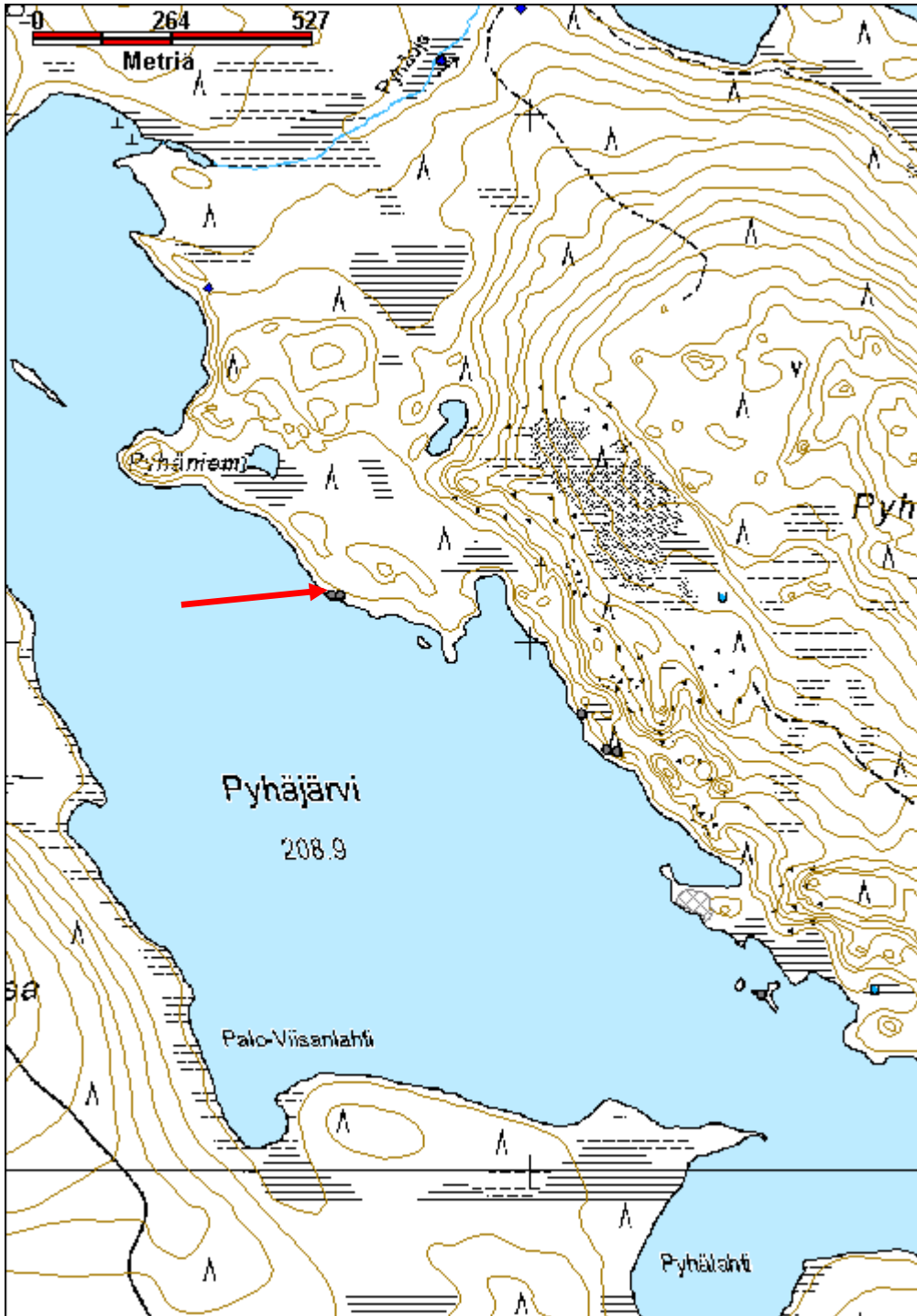
Kunto: 1 Hyvä

rekisterinro:		Olotila: 2 Ei käytössä
Arvotus:	8 Muu suojeluarvo	Kohteen suojelu: 9 Muu suojeluarvo
Selitys:		Selitys:
Ympäristön suojelu:	0 Ei määritelty	
Selitys:		



Kuvan puussa on kirjaimet KK.

Kohdetyyppi:	11 Taide/muistomerkit	Copyright:	© Metsähallitus 2008 © Maanmittauslaitos 1/MML/08
Koordinaatit:	X 7416088, Y 3477623, Z 208	Mittakaava:	1:10000



Pyhäjärvi 11 pilkkapuu

MH-tunnus: 140182

Kohdetyyppi:	11 Taide/muistomerkit	Haltija:	181 Metsätalous Länsi-Lappi
Ajoitus:	7116 Uusi aika	Ylläpitäjä:	181 Metsätalous Länsi-Lappi
Rakentamisvuosi:		Kunta:	698 Rovaniemi
Lukumäärä:	1		

Koordinaatti- selitys:		Geometria tuotettu:	4 Gps-mittaus, korjaamaton
Koordinaatit:	X 7416717, Y 3477289, Z 209	Löydöt:	

Taustatiedot

Sutigis

Ympäristön kuvaus

Kohde sijaitsee 12 metriä Pyhäjärven rannasta itään tasaisella mäntykankaalla, jossa aluskasvillisuutena on puolukkaa, sammalta ja suopursua.

Kohteen kuvaus

Kohteessa on 60 cm halkaisijaltaan olevan männyn kyljessä 40 x 20 cm kokoinen pilkka, jossa on 10 cm korkea kirveellä veistetty merkki ”8 P(joka on ilmeisesti 4 nurinpäin) 9” numerot 8 ja 9 ovat kylettyneet. Luultavasti kyseessä on jokin 1890- luvun vuosiluku, mahdollisesti 1849. P- kirjaimen ala- ja yläosassa on poikkiviiva. Kyseessä voi olla yhdistelmä I ja P kirjaimesta. Puusta on järveen 12 metrin matka. Pilkka on metsään päin. Jos 1849 on oikea tulkinta, on se vanhin pilkkojen vuosiluku.

Mika Sarkkisen vuoden 2002 inventointikertomuksessa kohde on nimellä 69 Pyhäjärvi ja alanumerolla 22 ja siitä kuvaillaan seuraavaa: p = 7416 73, i = 3477 28 40 x 15 cm pilkka Merkintä (1)849?

Kohteen rajaus

kohde rajautuu pistemäisesti puun juurelta mitattuun gps pisteeseen.

Tulkinta

Numeropetäjä, jossa on Pyhäjärven pilkkojen vanhin vuosiluku 1849.

Lisätietoja

KEMILÄISTEN JALANJÄLJILLÄ -kalastusperinteen hyödyntäminen matkailussa
Mika Sarkkinen: arkeologinen inventointi 2002. Täydennyskoulutuskeskus Lapin Yliopisto
Edellä mainitussa teoksessa kohde on 69 Pyhäjärvi alakohde 22, sivulla 62.

Toimenpiteet

Tarkastukset

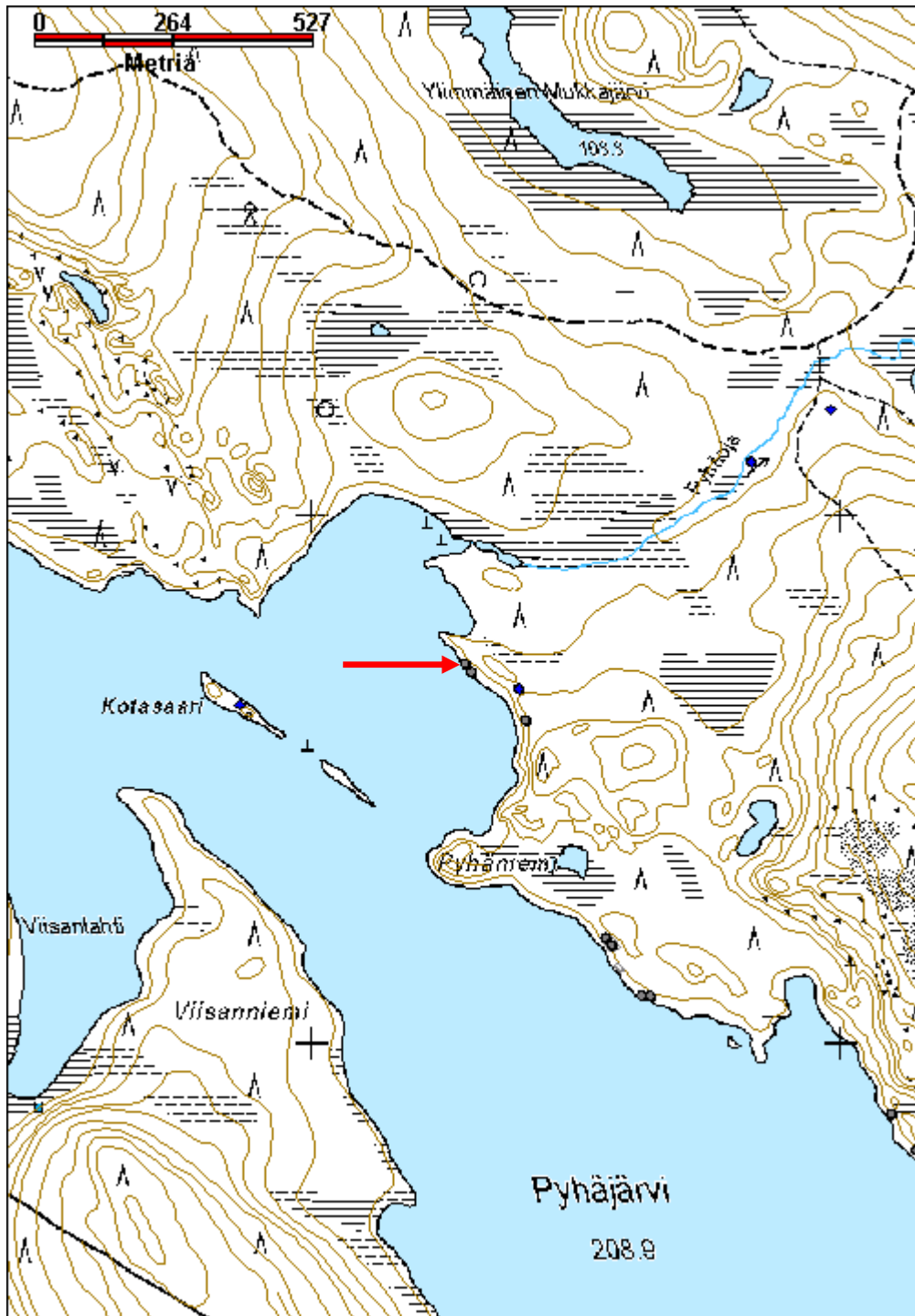
Tila: 3 Toteutettu Laji: 6 Suojeluarvojen tarkastus Tarkastusvuosi: 2011
Tarkastuspvm: 17.8.2011 Tarkastaja: T. Karjalainen
Kuvaus:

Viranomais- rekisterinro:		Kunto:	1 Hyvä
Arvotus:	3 Esitys mj-luokka II	Olotila:	2 Ei käytössä
Selitys:		Kohteen suojelu:	9 Muu suojeluarvo
Selitys:		Selitys:	
Ympäristön suojelu:	0 Ei määritelty		
Selitys:			



Pyhäjärven pilkkojen vanhin merkintä 1849.

Kohdetyyppi:	11 Taide/muistomerkit	Copyright:	© Metsähallitus 2008 © Maanmittauslaitos 1/MML/08
Koordinaatit:	X 7416717, Y 3477289, Z 209	Mittakaava:	1:10000



Pyhäjärvi 12 pilkkapuu

MH-tunnus: 140183

Kohdetyyppi:	11 Taide/muistomerkit	Haltija:	181 Metsätalous Länsi-Lappi
Ajoitus:	7116 Uusi aika	Ylläpitäjä:	181 Metsätalous Länsi-Lappi
Rakentamisvuosi:		Kunta:	698 Rovaniemi
Lukumäärä:	1		

Koordinaatti-selitys:		Geometria tuotettu:	4 Gps-mittaus, korjaamaton
Koordinaatit:	X 7416728, Y 3477291, Z 210	Löydöt:	

<i>Taustatiedot</i>
Sutigis ja Mika Sarkkisen inventointikertomus vuodelta 2002, jossa kohde on luultavasti 69 Pyhäjärvi alakohde 23.
<i>Ympäristön kuvaus</i>
Kohde sijaitsee Pyhäjärven itärannalla Pyhäniemen pohjoispuolella olevan pienen niemen eteläisellä sivulla 12 metrin etäisyydellä rannassa. Maasto on tasaista mäntymetsäkangasta, jossa aluskasvillisuutena on puolukkaa.
<i>Kohteen kuvaus</i>
Kohteessa on 60 cm halkaisijaltaan oleva honka, jonka kyljessä on 20 x 50 cm kokoinen pilkka. Pilkassa on pahka, jonka ylä- ja alareunaan on tehty lovet. Pahkan toisella puolella on "X" kirjain. Puusta on 3 metriä matkaa rantaan ja pilkka on järvelle päin. Mika Sarkkisen vuoden 2002 inventointikertomuksessa kohde on luultavasti 69 Pyhäjärvi 23, josta seuraava kuvaus: 23.p = 7416 73, i = 3477 28 60 x 10 SW Hongassa.
<i>Kohteen rajaus</i>
Kohde rajautuu pistemäisesti puun juurelta mitattuun gps pisteeseen.
<i>Tulkinta</i>
Pilkkapuu, jossa on merkki x, osa merkinnöistä on voinut kylettyä näkymättömiin. Puu näyttää yhtä vanhalta kuin viereinen pilkkapuu, jossa on vuosiluku 1849.
<i>Lisätietoja</i>
KEMILÄISTEN JALANJÄLJILLÄ -kalastusperinteen hyödyntäminen matkailussa Mika Sarkkinen: arkeologinen inventointi 2002. Täydennyskoulutuskeskus Lapin Yliopisto

<i>Toimenpiteet</i>

<i>Tarkastukset</i>
Tila: 3 Toteutettu Laji: 6 Suojeluarvojen tarkastus Tarkastusvuosi: 2011 Tarkastuspvm: 17.8.2011 Tarkastaja: T. Karjalainen Kuvaus:

Viranomais- rekisterinro:		Kunto:	1 Hyvä
Arvotus:	8 Muu suojeluarvo	Olotila:	2 Ei käytössä
Selitys:		Kohteen suojaus:	9 Muu suojeluarvo
		Selitys:	
Ympäristön suojaus:	0 Ei määritelty		
Selitys:			



Puun pilkka on tehty pahkan viereen.

Kohdetyyppi:	11 Taide/muistomerkit	Copyright:	© Metsähallitus 2008 © Maanmittauslaitos 1/MML/08
Koordinaatit:	X 7416728, Y 3477291, Z 210	Mittakaava:	1:10000



Pyhäjärvi 13 pilkkapuu

MH-tunnus: 140184

Kohdetyyppi:	11 Taide/muistomerkit	Haltija:	181 Metsätalous Länsi-Lappi
Ajoitus:	7116 Uusi aika	Ylläpitäjä:	181 Metsätalous Länsi-Lappi
Rakentamisvuosi:		Kunta:	698 Rovaniemi
Lukumäärä:	1		

Koordinaattiselitys:		Geometria tuotettu:	4 Gps-mittaus, korjaamaton
Koordinaatit:	X 7416714, Y 3477328, Z 212	Löydöt:	

Taustatiedot

Sutigis ja Mika Sarkkisen inventointikertomus vuodelta 2002, jossa kohde on nimellä 69 Pyhäjärvi alakohde 24.

Ympäristön kuvaus

Kohde sijaitsee tasaisen mäntykankaan läpi kulkevan kivisen harjun pohjoispään laella, jonka itäpuolella on suo. Harjulla kasvaa vanhaa mäntymetsää ja aluskasvillisuutena on jäkälää ja sammalia.

Kohteen kuvaus

Kohteessa on 60 cm halkaisijaltaan olevan elävän männyn kyljessä pilkka. Pilkka sijaitsee 1,7 metrin korkeudella ja se on 20 cm korkea ja 10 cm leveä. Pilkassa on molemmilta reunoiltaan kylettynyt puumerkki. Vasemmalla on kuin + -merkki, jonka oikealle tulevasta sakarasta tulee viiva alas. Oikealla on ? - merkki (pii). Mänty sijaitsee 40 metrin etäisyydellä rannasta ja männystä kohti suoraan rantaan on muinaisjäännös merkki seidan kohdalla.

Mika Sarkkisen vuoden 2002 kertomuksessa kohdetta kuvaillaan seuraavasti: 69 Pyhäjärvi 24. p = 7416 73, i = 3477 32 22 x 12 W Risti ja puumerkki, umpeutuva, harjanteen päässä.

Kohteen rajaus

Kohde rajautuu pistemäisesti puun juurelta mitattuun gps pisteeseen.

Tulkinta

Pilkassa on puumerkki, joka on ilmeisesti lukutaidottoman ihmisen tekemä.

Lisätietoja

KEMILÄISTEN JALANJÄLJILLÄ -kalastusperinteen hyödyntäminen matkailussa
Mika Sarkkinen: arkeologinen inventointi 2002. Täydennyskoulutuskeskus Lapin Yliopisto
Edellä mainitussa teoksessa kohde on nimellä 69 Pyhäjärvi alanumero 24 sivulla 62.

Toimenpiteet

Tarkastukset

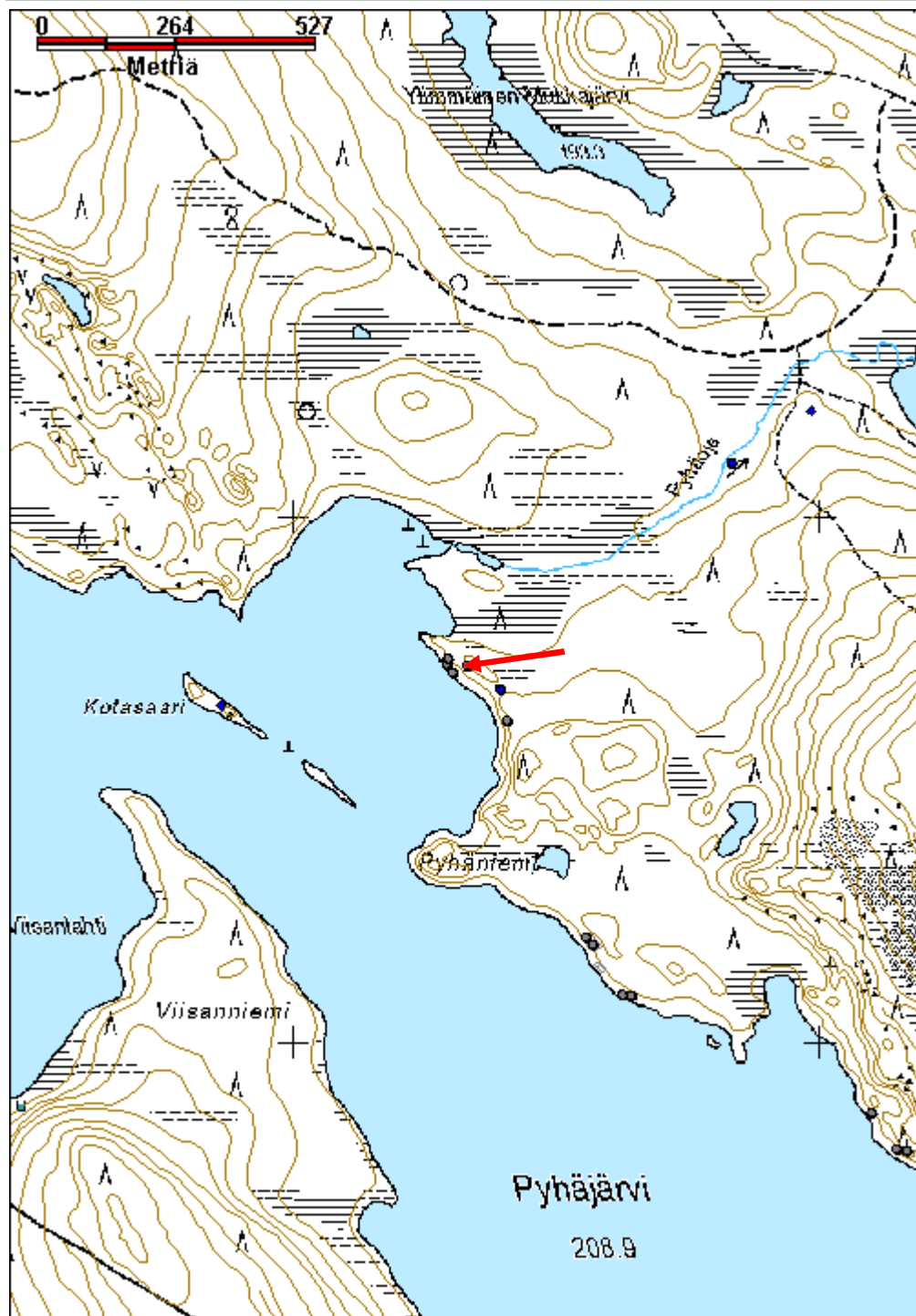
Tila: 3 Toteutettu Laji: 6 Suojeluarvojen tarkastus Tarkastusvuosi: 2011
Tarkastuspvm: 17.8.2011 Tarkastaja: T. Karjalainen
Kuvaus:

Viranomais- rekisterinro:		Kunto:	1 Hyvä
Arvotus:	3 Esitys mj-luokka II	Olotila:	2 Ei käytössä
Selitys:		Kohteen suojelu:	9 Muu suojeluarvo
Selitys:		Selitys:	
Ympäristön suojelu:	0 Ei määritelty		
Selitys:			



Elävän petäjän kyljessä on puumerkki, jossa merkit: risti ja pii.

Kohdetyyppi:	11 Taide/muistomerkit	Copyright:	© Metsähallitus 2008 © Maanmittauslaitos 1/MML/08
Koordinaatit:	X 7416714, Y 3477328, Z 212	Mittakaava:	1:10000



Pyhäjärvi 17 pilkkapuu

MH-tunnus: 140234

Kohdetyyppi:	11 Taide/muistomerkit	Haltija:	181 Metsätalous Länsi-Lappi
Ajoitus:	7116 Uusi aika	Ylläpitäjä:	181 Metsätalous Länsi-Lappi
Rakentamisvuosi:		Kunta:	698 Rovaniemi
Lukumäärä:	1		

Koordinaattiselitys:		Geometria tuotettu:	4 Gps-mittaus, korjaamaton
Koordinaatit:	X 7416866, Y 3476730, Z 209	Löydöt:	

Taustatiedot
Sutigis ja Mika Sarkkisen inventointikertomus vuodelta 2002, jossa kohde on nimellä 69 Pyhäjärvi 20.
Ympäristön kuvaus
Kohde sijaitsee Pyhäjärven pohjoisrannalla Kotasaaren kohdalla. Alueella on kuivahko kangasmetsä, jossa kasvaa mäntyä ja koivua ja aluskasvillisuutena puolukkaa. Maaperä on kivistä moreenia.
Kohteen kuvaus
Kohteessa on pilkkapuu, jossa on luontainen pilkka järvelle päin. Pilkassa on teksti ”TEUVO SÄR-KELÄ 1964” Puusta on rantaan 12 metrin matka. Kohde on Mika Sarkkisen vuoden 2002 inventointikertomuksessa nimellä 69 Pyhäjärvi alakohde 20 sivulla 62.
Kohteen rajaus
Kohde rajautuu pistemäisesti pilkkapuun juurelta mitattuun gps pisteeseen.
Tulkinta
Myöhäinen pilkka, jossa tekijän nimi ja vuosiluku.
Lisätietoja
KEMILÄISTEN JALANJÄLJILLÄ -kalastusperinteen hyödyntäminen matkailussa Mika Sarkkinen: arkeologinen inventointi 2002. Täydennyskoulutuskeskus Lapin Yliopisto Edellä mainitussa teoksessa kohde on esitetty sivulla 62.

Toimenpiteet

Tarkastukset
Tila: 3 Toteutettu Laji: 6 Suojeluarvojen tarkastus Tarkastusvuosi: 2011 Tarkastuspvm: 18.8.2011 Tarkastaja: T. Karjalainen Kuvaus:

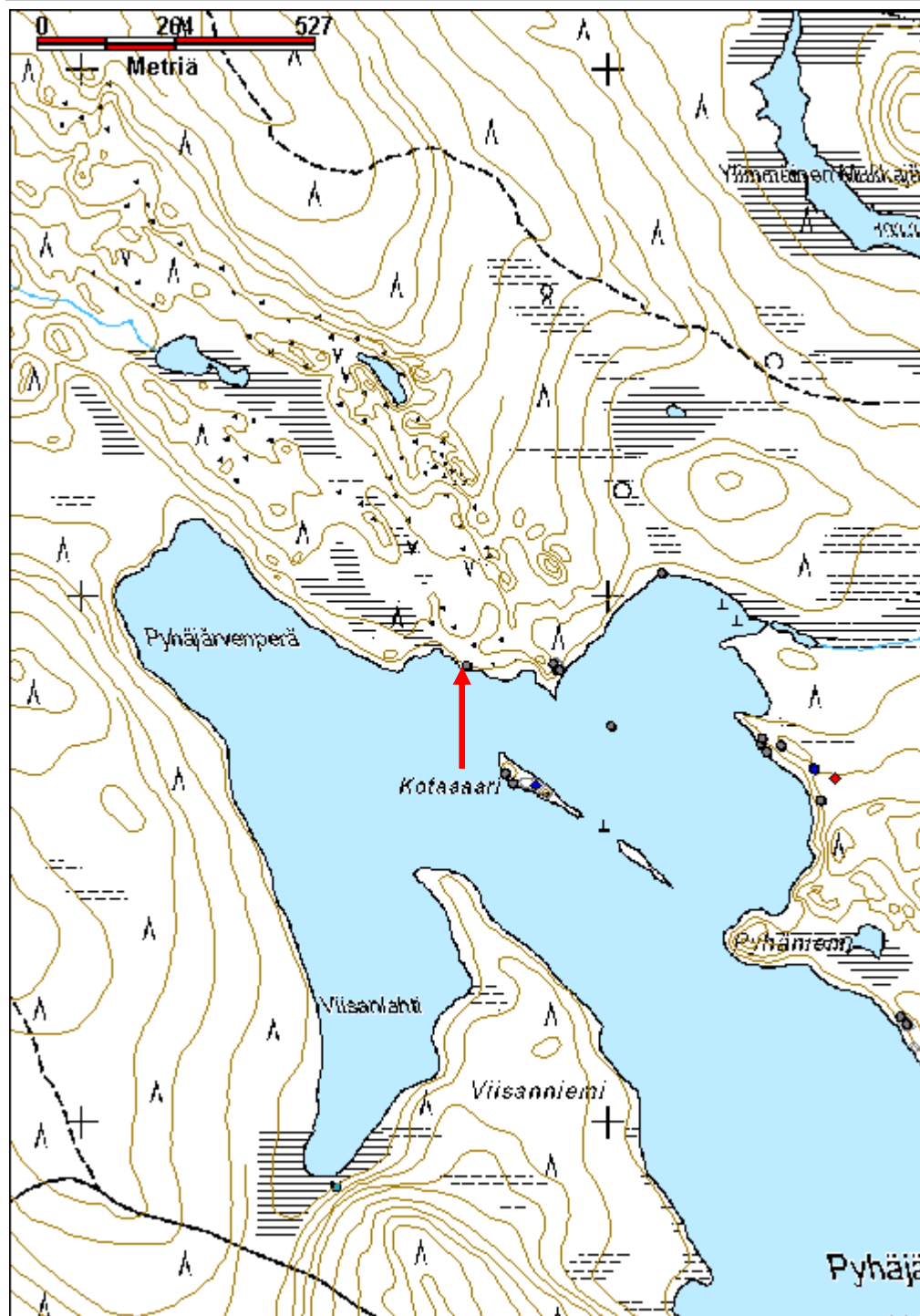
Viranomaisrekisterinro:		Kunto:	1 Hyvä
		Olotila:	2 Ei käytössä
Arvotus:	8 Muu suojeluarvo	Kohteen	9 Muu suojeluarvo

Selitys:	suojelu: Selitys:
Ympäristön suojelu:	0 Ei määritelty
Selitys:	



Puun pilkka on myöhäistä tuotantoa.

Kohdetyyppi:	11 Taide/muistomerkit	Copyright:	© Metsähallitus 2008 © Maanmittauslaitos 1/MML/08
Koordinaatit:	X 7416866, Y 3476730, Z 209	Mittakaava:	1:10000



Pyhäjärvi 18 pilkkapuu

MH-tunnus: 140238

Kohdetyyppi:	11 Taide/muistomerkit	Haltija:	181 Metsätalous Länsi-Lappi
Ajoitus:	7116 Uusi aika	Ylläpitäjä:	181 Metsätalous Länsi-Lappi
Rakentamisvuosi:		Kunta:	698 Rovaniemi
Lukumäärä:	1		

Koordinaatti- selitys:		Geometria tuotettu:	4 Gps-mittaus, korjaamaton
Koordinaatit:	X 7416897, Y 3476523, Z 209	Löydöt:	

Taustatiedot

Sutigis ja Mika Sarkkisen inventointikertomus vuodelta 2002, jossa kohde nimellä 69 Pyhäjärvi alakohde 18.

Ympäristön kuvaus

Kohde sijaitsee Pyhäjärven pohjoisrannalla Kotasaaren kohdalla. Alueella on kuivahko kangasmetsä, jossa kasvaa mäntyä ja koivua ja aluskasvillisuutena puolukkaa. Maaperä on kivistä moreenia.

Kohteen kuvaus

Kohteessa on 7 metrin etäisyydellä rannasta oleva elävä mänty, jonka halkaisija on 60 cm. Puussa on rannan puolella 1,8 metriä korkea ja 40 cm leveä pilkka. Pilkassa on 20 cm korkeita kirjaimia ja numeroita. Ylimpänä kirjaimet "A ja nurinpäin S" seuraavana " M ja A" sitten nurinpäin S, jonka edellä jokin kirjain. Seuraavana numerot " 1 ja 8" ja alimpana " 9 ja mahdollisesti 4 ". Kohde on Mika Sarkkisen vuoden 2002 inventointikertomuksessa sivulla 62 nimellä 69 Pyhäjärvi alanumero 18. Sarkkinen kuvaa kohdetta seuraavasti: 18.p = 7416 89, i = 3476 52 155 x 26 SW Ihmishahmo, merk. XX / AI / MA / S / 18 / 9(?)

Kohteen rajaus

Kohde rajautuu pistemäisesti puun juurelta mitattuun gps pisteeseen.

Tulkinta

Numeropetäjä, joka vaikuttaa vanhalta, ainakin 1800 -luvun peruja. Alhaalla on mahdollisesti vuosiluku 1894.

Lisätietoja

KEMILÄISTEN JALANJÄLJILLÄ -kalastusperinteen hyödyntäminen matkailussa
Mika Sarkkinen: arkeologinen inventointi 2002. Täydennyskoulutuskeskus Lapin Yliopisto

Toimenpiteet

Tarkastukset

Tila: 3 Toteutettu Laji: 6 Suojeluarvojen tarkastus Tarkastusvuosi: 2011

Tarkastuspvm: 18.8.2011 Tarkastaja: T. Karjalainen
 Kuvaus:

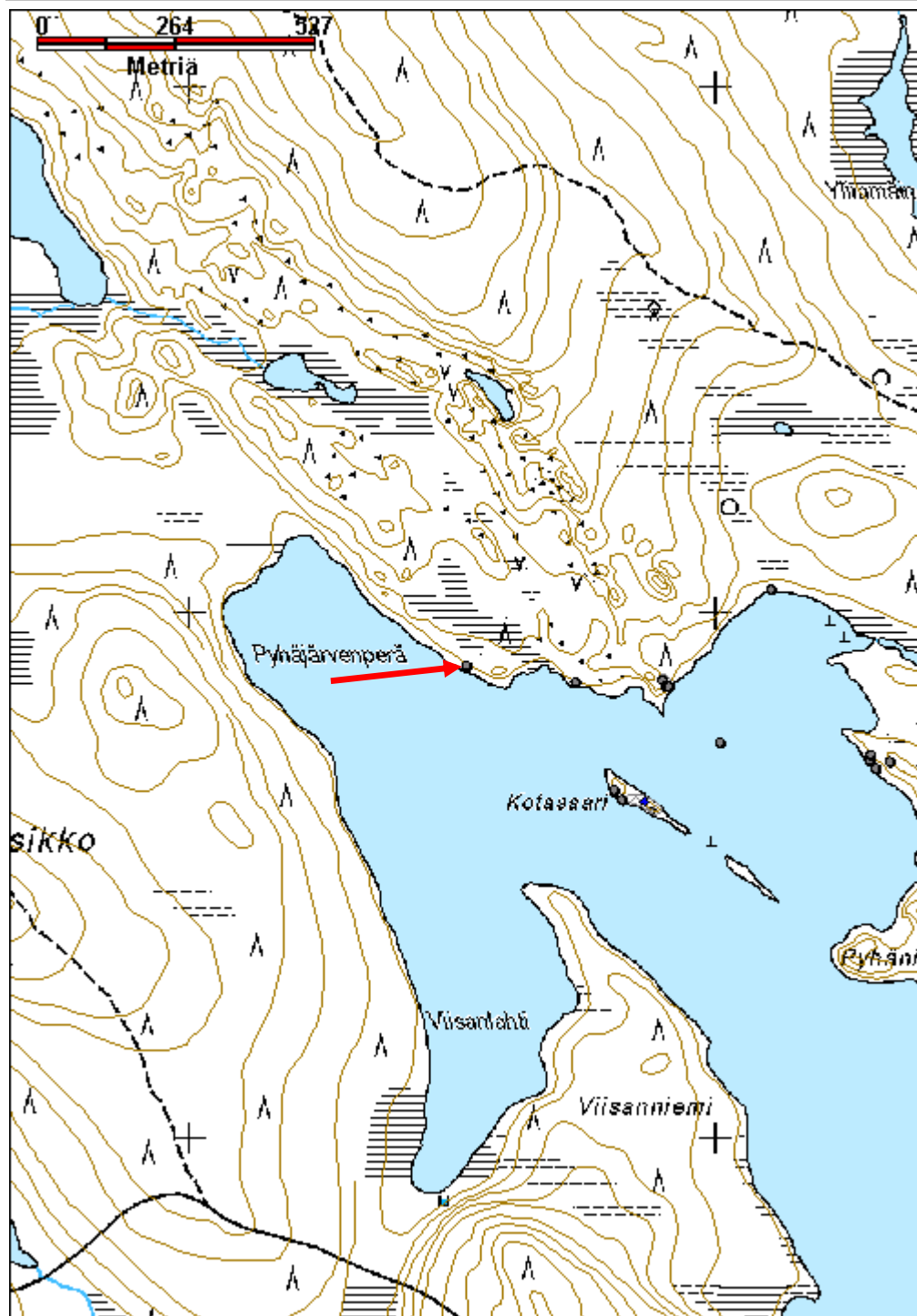
Viranomais- rekisterinro:		Kunto:	1 Hyvä
Arvotus:	3 Esitys mj-luokka II	Olotila:	2 Ei käytössä
Selitys:	Merkit puussa 1800 luvulta.	Kohteen suojelu:	9 Muu suojeluarvo
Selitys:		Selitys:	

Ympäristön suojelu:	0 Ei määritelty
Selitys:	



Puun pilkassa on suurikokoisia kirjaimia ja pilkan muodon on sanottu olevan ihmishahmoinen.

Kohdetyyppi:	11 Taide/muistomerkit	Copyright:	© Metsähallitus 2008 © Maanmittauslaitos 1/MML/08
Koordinaatit:	X 7416897, Y 3476523, Z 209	Mittakaava:	1:10000



Pyhäjärvi 19 pilkkapuu

MH-tunnus: 140240

Kohdetyyppi:	11 Taide/muistomerkit	Haltija:	181 Metsätalous Länsi-Lappi
Ajoitus:	7116 Uusi aika	Ylläpitäjä:	181 Metsätalous Länsi-Lappi
Rakentamisvuosi:		Kunta:	698 Rovaniemi
Lukumäärä:	1		

Koordinaattiselitys:		Geometria tuotettu:	4 Gps-mittaus, korjaamaton
Koordinaatit:	X 7416980, Y 3476410, Z 210	Löydöt:	

Taustatiedot
Taustatiedot Sutigis-alue tieto ja M. Sarkkisen inventointikertomus vuodelta 2002, jossa kohde nimellä 69 Pyhäjärvi 22.
Ympäristön kuvaus
Kohde sijaitsee Pyhäjärven pohjoisrannalla Kotasaaren luoteispuolella. Alueella on kuivahko kangasmetsä, jossa kasvaa mäntyä ja koivua ja aluskasvillisuutena puolukkaa. Maaperä on kivistä moreenia.
Kohteen kuvaus
Kohteessa on 10 metrin etäisyydellä rannasta oleva 60 cm. halkaisijaltaan oleva petäjä, johon on veistetty 2 m x 40 cm pilkka. Pilkka on rannanpuolella. Pilkassa on alekkain mahdollisesti numerot 1, 4, 9 ja 8. Kohde on ilmeisesti Mika Sarkkisen vuoden 2002 kertomuksessa 69 Pyhäjärvi 22, jota Sarkkinen kuvaa seuraavasti: 22. p = 7416 73, i = 3477 28 40 x 15SE Merkintä (1)849?
Kohteen rajaus
Kohde rajautuu pistemäisesti puun juurelta mitattuun gps pisteeseen.
Tulkinta
Numeropetäjä, jonka numerot saattavat tarkoittaa vuosilukua 1849.
Lisätietoja
KEMILÄISTEN JALANJÄLJILLÄ -kalastusperinteen hyödyntäminen matkailussa Mika Sarkkinen: arkeologinen inventointi 2002. Täydennyskoulutuskeskus Lapin Yliopisto
Toimenpiteet

Tarkastukset
Tila: 3 Toteutettu Laji: 6 Suojeluarvojen tarkastus Tarkastusvuosi: 2011 Tarkastuspvm: 18.8.2011 Tarkastaja: T. Karjalainen

Kuvaus:

**Viranomais-
rekisterinro:**

Kunto: 1 Hyvä

Arvotus: 3 Esitys mj-luokka II

Olotila: 2 Ei käytössä

**Kohteen
suojelu:** 9 Muu suojeluarvo

Selitys:

Selitys:

**Ympäristön
suojelu:**

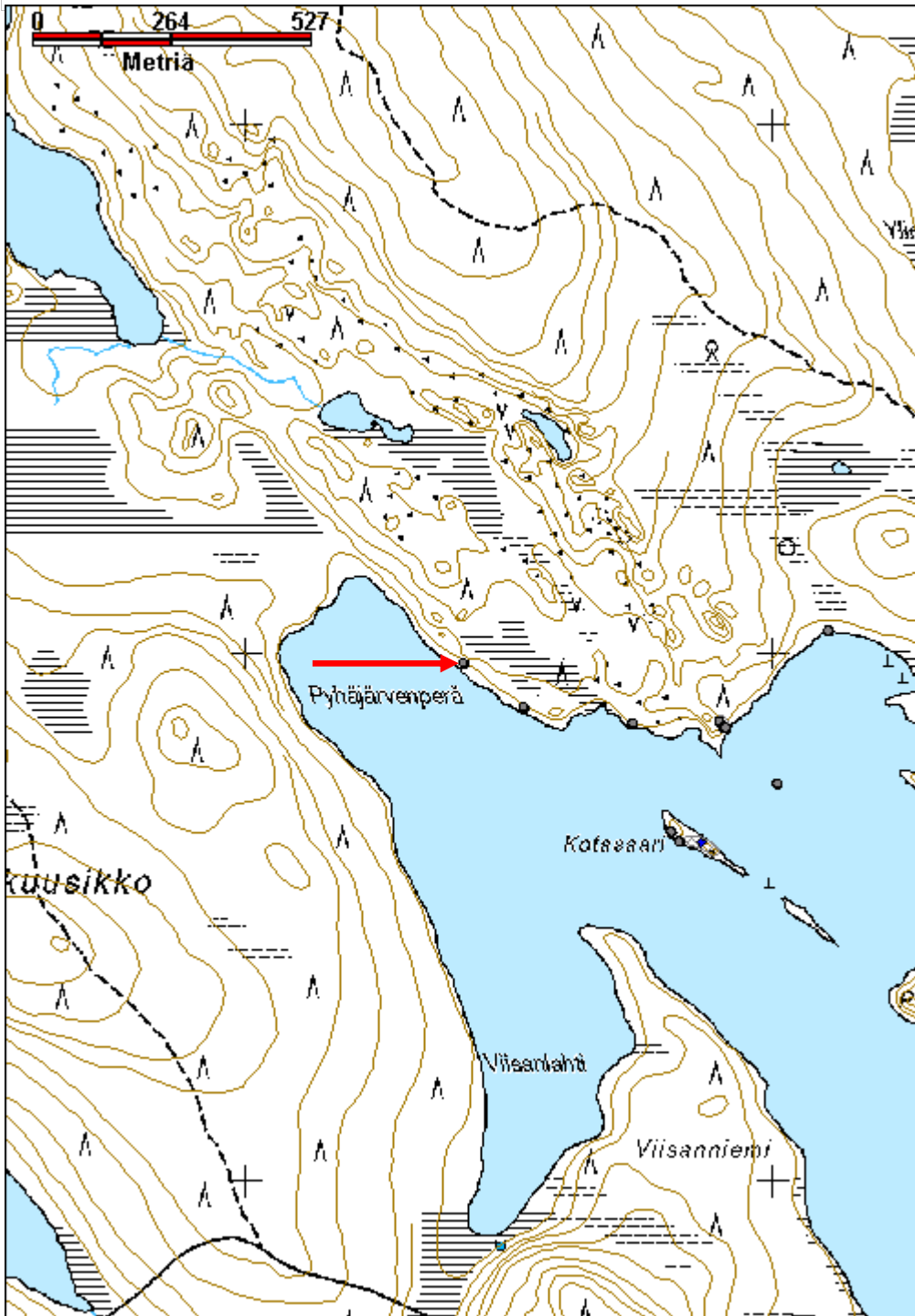
0 Ei määritelty

Selitys:



Puussa on mahdollisesti allekkain numerot 1849.

Kohdetyyppi:	11 Taide/muistomerkit	Copyright:	© Metsähallitus 2008 © Maanmittauslaitos 1/MML/08
Koordinaatit:	X 7416980, Y 3476410, Z 210	Mittakaava:	1:10000



Hautajärvi 3 konttipuu	MH-tunnus: 139594
-------------------------------	--------------------------

Kohdetyyppi:	9 Valmistuspaikat/työpaikat	Haltija:	181 Metsätalous Länsi-Lappi
Ajoitus:	7116 Uusi aika	Ylläpitäjä:	181 Metsätalous Länsi-Lappi
Rakentamisvuosi:		Kunta:	698 Rovaniemi
Lukumäärä:	1		

Koordinaatti-selitys:	Geometria tuotettu:
Koordinaatit:	Löydöt:
X 7410274, Y 3481501, Z 194	4 Gps-mittaus, korjaamaton

Taustatiedot

Löytyi inventoinnissa.

Ympäristön kuvaus

Kohde sijaitsee Hautajärven itärannalla noin järven puolivälissä. Paikalla kasvaa mäntymetsä moreenimaassa, jossa on aluskasvillisuutena mustikkaa ja paksu turve.

Kohteen kuvaus

Kohteessa on konttipuu, joka sijaitsee Hautajärvi 2 seidasta 15 metriä pohjoiseen. Konttipuusta on 3 metriä matkaa Hautajärven rantaan. Konttipuu on 15 cm pitkä, juurestaan 5cm leveä ja 3cm paksu puutappi, joka ohenee kärkeä kohden. Tappi on lyöty kahden metrin korkeudelle vieläkin elävään petäjään. Mänty, johon tappi on isketty on juuresta 30 cm leveä. Tällaisia tappia on nimitetty konttipuiksi, mutta tappi on voitu tehdä myös verkkojen selvitystä varten. Muuallakin Naarman kairassa samanlaisia konttipuita on seitojen läheisyydessä.

Kohteen rajaus

kohde rajautuu pistemäisesti konttipuun juurelta mitattuun gps pisteeseen.

Tulkinta

Mahdollisesti verkkojen selvityksen ja kuivatuksen ripustukseen isketty puutappi.

Lisätietoja

Samanlaisia tappeja tavattiin inventoinnin yhteydessä Naarman kairan isojen järvien rannoilta ja ne sijaitsivat myös yleensä jonkun seidan läheisyydessä.

Toimenpiteet

Tarkastukset

Tila: 3 Toteutettu Laji: 6 Suojeluarvojen tarkastus Tarkastusvuosi: 2011
Tarkastuspvm: 3.8.2011 Tarkastaja: T. Karjalainen
Kuvaus:

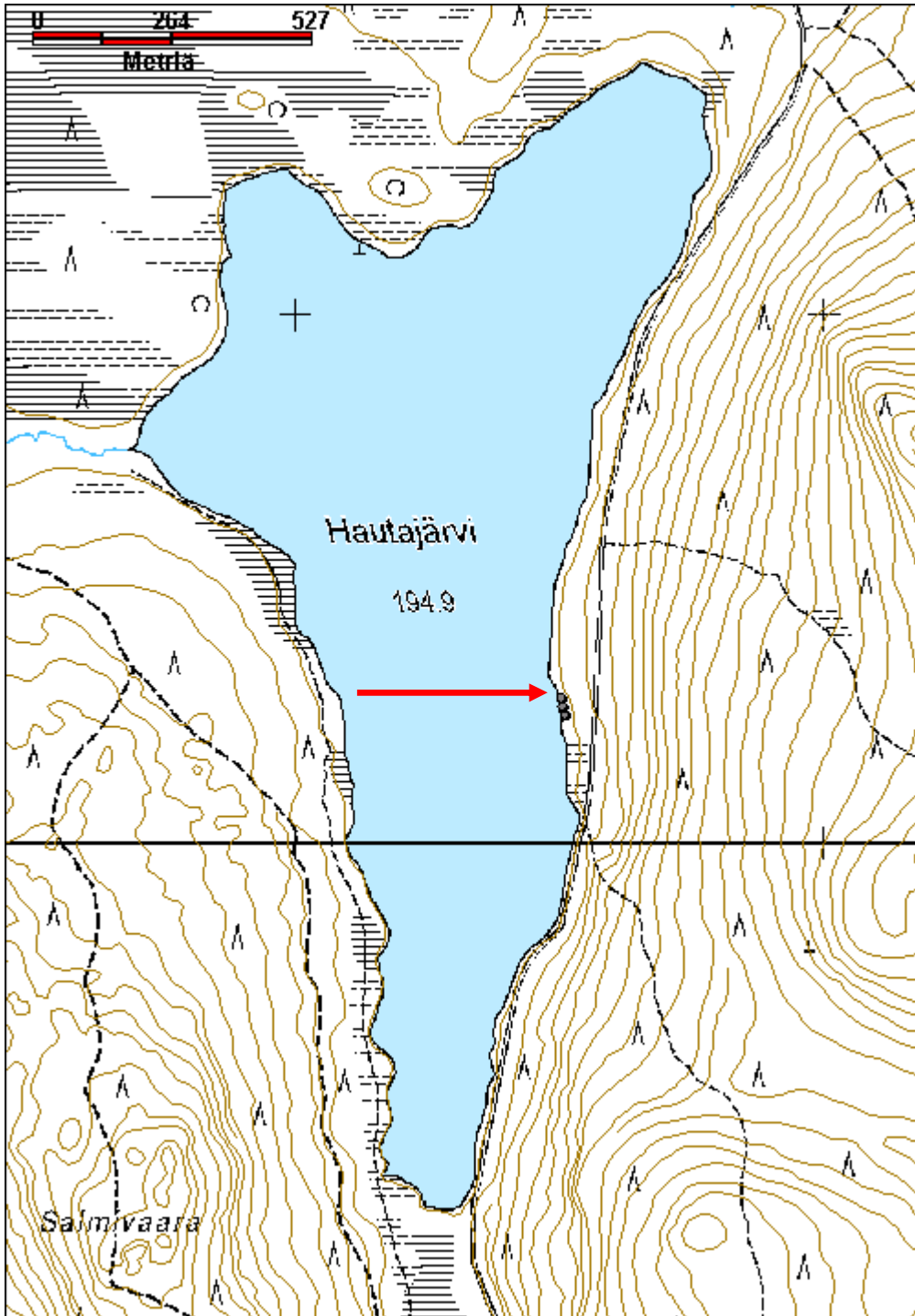
Viranomais- **Kunto:** 1 Hyvä

rekisterinro:		Olotila:	2 Ei käytössä
Arvotus:	3 Esitys mj-luokka II	Kohteen suojelu:	0 Ei määritelty
Selitys:		Selitys:	
Ympäristön suojelu:	0 Ei määritelty		
Selitys:			



Konttipuu on elävän puun sisään lyöty kiila, jonka pää on terotettu.

Kohdetyyppi:	9 Valmistuspaikat/työpaikat	Copyright:	© <i>Metsähallitus</i> 2008 © <i>Maanmittauslaitos 1/MML/08</i>
Koordinaatit:	X 7410274, Y 3481501, Z 194	Mittakaava:	1:10000



Ala-Naarma 5 uuttu

MH-tunnus: 139822

Kohdetyyppi:	9 Valmistuspaikat/työpaikat	Haltija:	181 Metsätalous Länsi-Lappi
Ajoitus:	7116 Uusi aika	Ylläpitäjä:	181 Metsätalous Länsi-Lappi
Rakentamisvuosi:		Kunta:	698 Rovaniemi
Lukumäärä:	1		

Koordinaattiselitys:		Geometria tuotettu:	4 Gps-mittaus, korjaamaton
Koordinaatit:	X 7413918, Y 3483952, Z 196	Löydöt:	

Taustatiedot
Sutigis
Ympäristön kuvaus
Kohde sijaitsee Ala-Naarmajärven koillisrannalla. Alueella kasvaa puolukkaturvekangas, jossa valtalajina on mänty.
Kohteen kuvaus
Kohteessa on kolme metriä korkea kelohonkakanto, jonka paksuus on 40 cm. Kanto sijaitsee 0,5 metriä Ala-Naarmajärven rantavedestä. Kannon järven puolelle on metrin korkeudelle tehty uutun lentoaukko. Uuttu on täytetty puuroskalla. Kannossa on ympäriinsä kirveellä lyötyjä pilkkoja.
Kohteen rajaus
Kohde rajautuu pistemäisesti kannon juurelta mitattuun gps pisteeseen.
Tulkinta
Vesilintujen munituspönttö eli uuttu.
Lisätietoja

Toimenpiteet

Tarkastukset
Tila: 3 Toteutettu Laji: 6 Suojeluarvojen tarkastus Tarkastusvuosi: 2011
Tarkastuspvm: 10.8.2011 Tarkastaja: T. Karjalainen
Kuvaus:

Viranomaisrekisterinro:		Kunto:	1 Hyvä
Arvotus:	8 Muu suojeluarvo	Olotila:	2 Ei käytössä
Selitys:		Kohteen suojelu:	9 Muu suojeluarvo
		Selitys:	

Ympäristön suojelu:	0 Ei määritelty
Selitys:	



Uttu sijaitsee rannassa ja sen lentoaukko on järvelle.

Kohdetyyppi:	9 Valmistuspaikat/työpaikat	Copyright:	© Metsähallitus 2008 © Maanmittauslaitos 1/MML/08
Koordinaatit:	X 7413918, Y 3483952, Z 196	Mittakaava:	1:10000



Syvälampi 2 konttipuu	MH-tunnus: 139902
------------------------------	--------------------------

Kohdetyyppi:	9 Valmistuspaikat/työpaikat	Haltija:	181 Metsätalous Länsi-Lappi
Ajoitus:	7116 Uusi aika	Ylläpitäjä:	181 Metsätalous Länsi-Lappi
Rakentamisvuosi:		Kunta:	698 Rovaniemi
Lukumäärä:	1		

Koordinaattiselitys:	Geometria tuotettu: 0 Ei tiedossa
Koordinaatit: X 7414270, Y 3480970, Z 199	Löydöt:

Taustatiedot

Löytyi inventoinnissa.

Ympäristön kuvaus

Kohde sijaitsee Syvälampeen kaakosta pistävän niemen kärjen etelärannalla, joka on soistunutta isovarpuvämettä.

Kohteen kuvaus

Kohteessa on konttipuu, jonka on puun kylkeen lyöty, vuoltu puutappi. Tappi on lyöty 40 cm halkaisijaltaan olevan elävän männyn kylkeen. Mänty sijaitsee 7metriä niemen keskustaan kohteesta 139877, joka on rannassa oleva pilkkapuu. Konttipuu on 15 cm pitkä ja lyöty 45 asteen kulmaan männyn sisään. Puutappi on 5 cm leveä ja 3 cm paksu.

Kohteen rajaus

Kohde rajautuu pistemäisesti puun juurelta mitattuun gps pisteeseen.

Tulkinta

Konttipuuta on sanottu kontin ripustamiseen tehdyksi puuksi. Tappi on voitu tehdä myös verkkojen kuivatus- ja selvitysnaulaksi. Tapit on yleensä vuoltu kaikilta kanteiltaan sileäksi.

Lisätietoja

Toimenpiteet

Tarkastukset

Tila: 3 Toteutettu Laji: 6 Suojeluarvojen tarkastus Tarkastusvuosi: 2011
Tarkastuspvm: 11.8.2011 Tarkastaja: T. Karjalainen
Kuvaus:

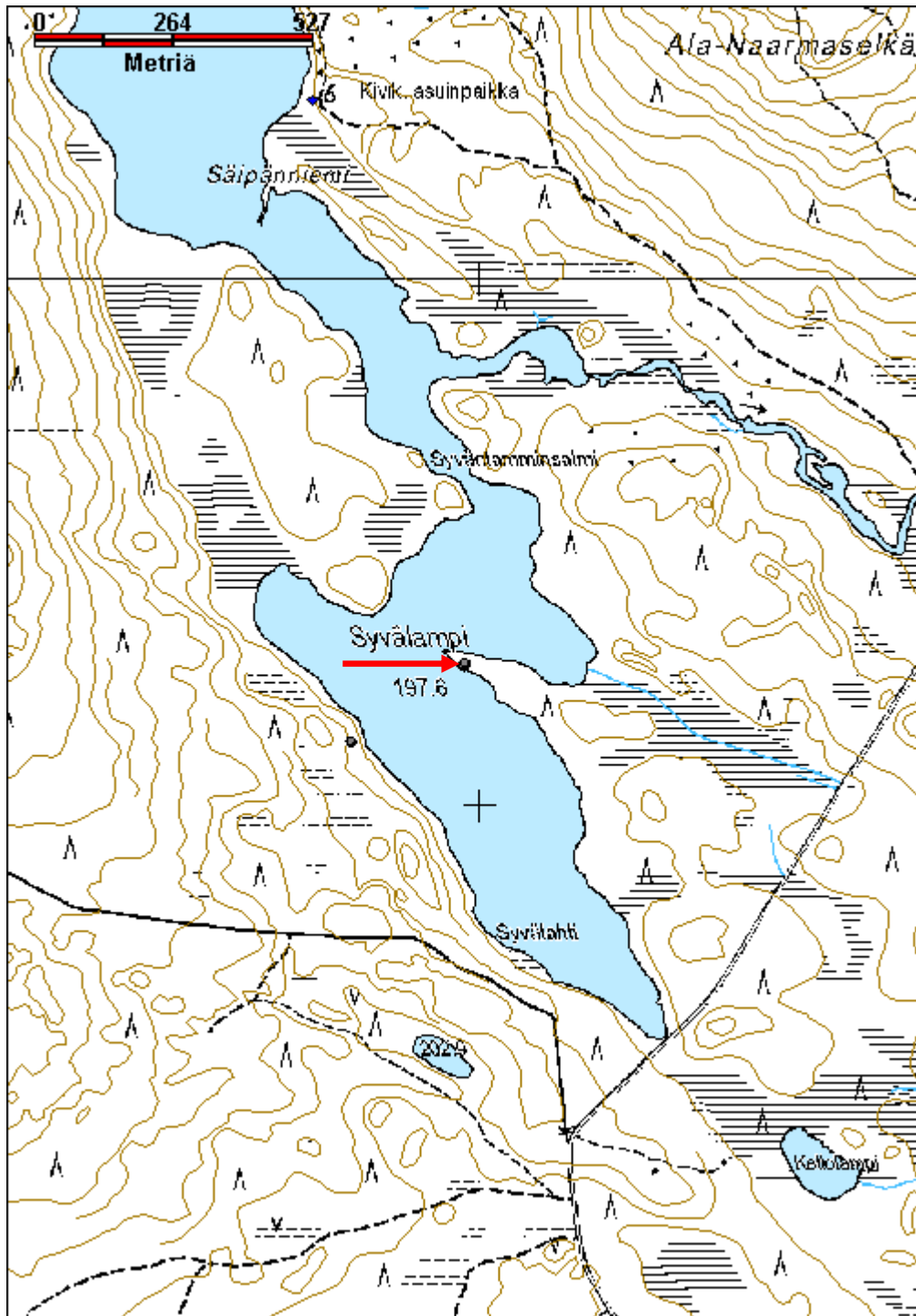
Viranomaisrekisterinro:	Kunto: 1 Hyvä
	Olotila: 2 Ei käytössä

Arvotus:	8 Muu suojeluarvo	Kohteen suojelu:	9 Muu suojeluarvo
Selitys:		Selitys:	
Ympäristön suojelu:	0 Ei määritelty		
Selitys:			



Konttipuun tappi on ilmeisesti katkennut.

Kohdetyyppi:	9 Valmistuspaikat/työpaikat	Copyright:	© Metsähallitus 2008 © Maanmittauslaitos 1/MML/08
Koordinaatit:	X 7414270, Y 3480970, Z 199	Mittakaava:	1:10000



Syvälampi 6 konttipuu	MH-tunnus: 139952
------------------------------	--------------------------

Kohdetyyppi:	9 Valmistuspaikat/työpaikat	Haltija:	181 Metsätalous Länsi-Lappi
Ajoitus:	7116 Uusi aika	Ylläpitäjä:	181 Metsätalous Länsi-Lappi
Rakentamivuosi:		Kunta:	698 Rovaniemi
Lukumäärä:	1		

Koordinaattiselitys:	Geometria tuotettu:
Koordinaatit:	Löydöt:
X 7414384, Y 3480752, Z 199	4 Gps-mittaus, korjaamaton

Taustatiedot

Uusi havainto

Ympäristön kuvaus

Paikalla kasvaa tuore kangasmetsä, jonka männyt ovat vanhoja. Kohde sijaitsee 15 metrin etäisyydellä Syvälammen rannasta.

Kohteen kuvaus

Vanhassa 60 cm paksussa aihkipuupetäjässä on konttipuutappi. Tappi on järven puolella 1,8 metrin korkeudella. Tappi on 15 cm pitkä ja 3,5 cm leveä ja 2 cm paksu. Tappi on kauttaaltaan vuoltu neliön muotoon, ja se kapenee kiilamaiseksi puun sisään.

Kohteen rajaus

Kohde rajautuu pistemäisesti puun juurelta mitattuun gps pisteeseen.

Tulkinta

Konttipuu. Tällaisia puutappeja on sanottu konttien ripustukseen tehdyiksi. Naarman kairassa näitä esiintyy samoilla järvien rannoilla kuin seitoja ja numeropetäjiä. Yksi tappien mahdollinen käyttötarkoitus olisi verkkojen kuivatukseen ja selvittelyyn tehdyt ripustuspuut.

Lisätietoja**Toimenpiteet****Tarkastukset**

Tila: 3 Toteutettu Laji: 6 Suojeluarvojen tarkastus Tarkastusvuosi: 2011
Tarkastuspvm: 11.8.2011 Tarkastaja: T. Karjalainen
Kuvaus:

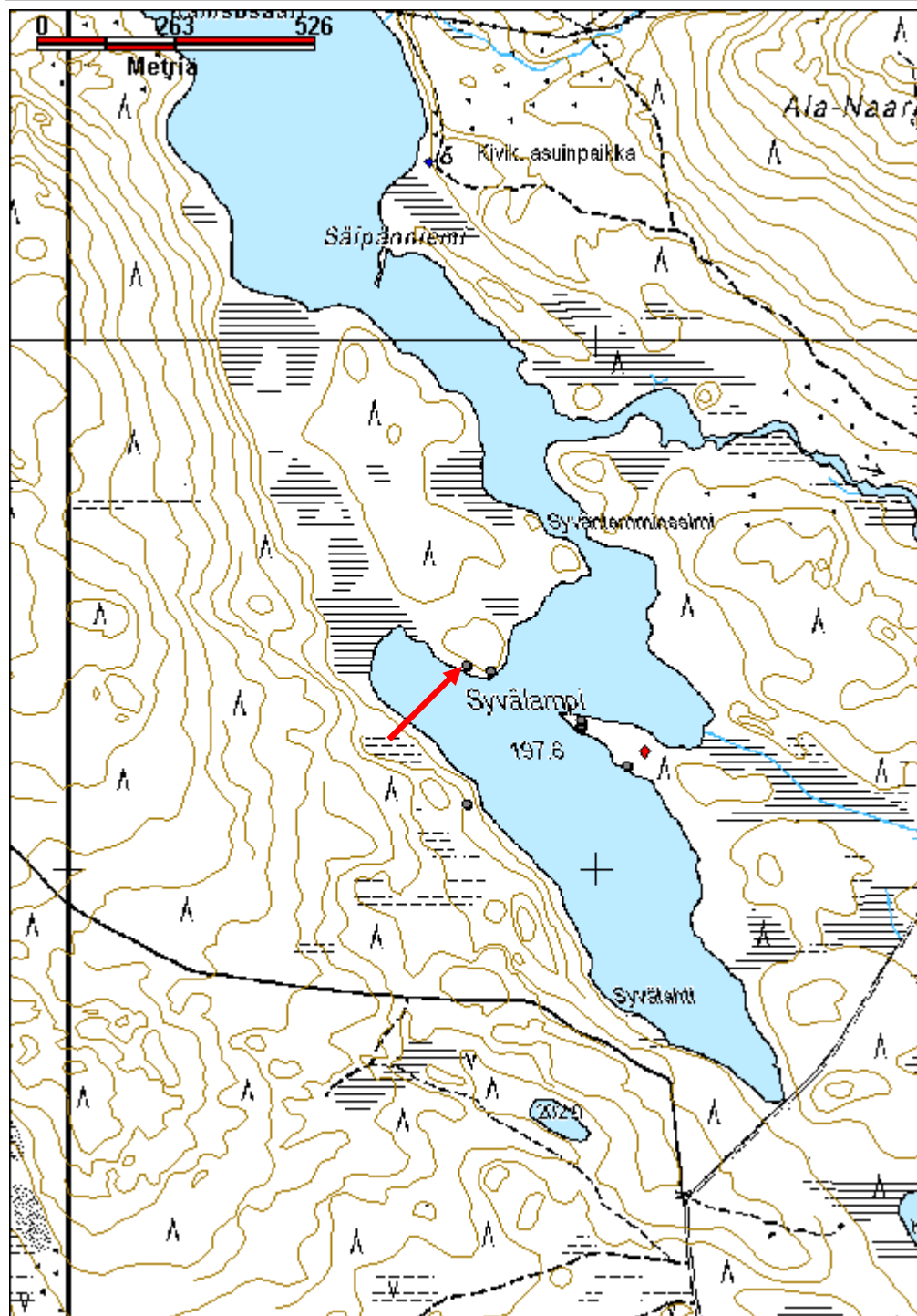
Viranomaisrekisterinro:	Kunto: 1 Hyvä
	Olotila: 2 Ei käytössä
Arvotus: 8 Muu suojeluarvo	Kohteen 9 Muu suojeluarvo

Selitys:	suojelu: Selitys:
Ympäristön suojelu:	0 Ei määritelty
Selitys:	



Konttipuu sijaitsee Syvälammen rannalla.

Kohdetyyppi:	9 Valmistuspaikat/työpaikat	Copyright:	© Metsähallitus 2008 © Maanmittauslaitos 1/MML/08
Koordinaatit:	X 7414384, Y 3480752, Z 199	Mittakaava:	1:10000



Ylä-Naarma 7 konttipuu	MH-tunnus: 140009
-------------------------------	--------------------------

Kohdetyyppi:	9 Valmistuspaikat/työpaikat	Haltija:	181 Metsätalous Länsi-Lappi
Ajoitus:	7116 Uusi aika	Ylläpitäjä:	181 Metsätalous Länsi-Lappi
Rakentamisvuosi:		Kunta:	698 Rovaniemi
Lukumäärä:	1		

Koordinaattiselitys:	Geometria tuotettu:
Koordinaatit: X 7415489, Y 3480227, Z 198	4 Gps-mittaus, korjaamaton
	Löydöt:

Taustatiedot***Ympäristön kuvaus***

Kohde sijaitsee Ylä-Naarmajärven eteläosan länsirannalla Kamsusaaren eteläpuolella. Paikalla on kivinen moreenirinne, jossa kasvaa kuivahko kangasmetsä, valtalajinaan mänty.

Kohteen kuvaus

Kohteessa on konttipuu. Elävän männyn kelopilikkaan on lyöty 20 cm pituinen tappi, joka on kauttaaltaan vuoltu. Tapin leveys on 3 ja paksuus 2 cm. Tappi kapenee kiilamaisesti puun sisään. Tapin päällä on kapea ura. Konttipuusta on 10 metrin matka Ylä-Naarmajärveen.

Kohteen rajaus

Kohde rajautuu pistemäisesti puun juurelta mitattuun gps pisteeseen.

Tulkinta

Konttipuu.

Lisätietoja***Toimenpiteet******Tarkastukset***

Tila: 3 Toteutettu Laji: 6 Suojeluarvojen tarkastus Tarkastusvuosi: 2011
Tarkastuspvm: 15.8.2011 Tarkastaja: T. Karjalainen
Kuvaus:

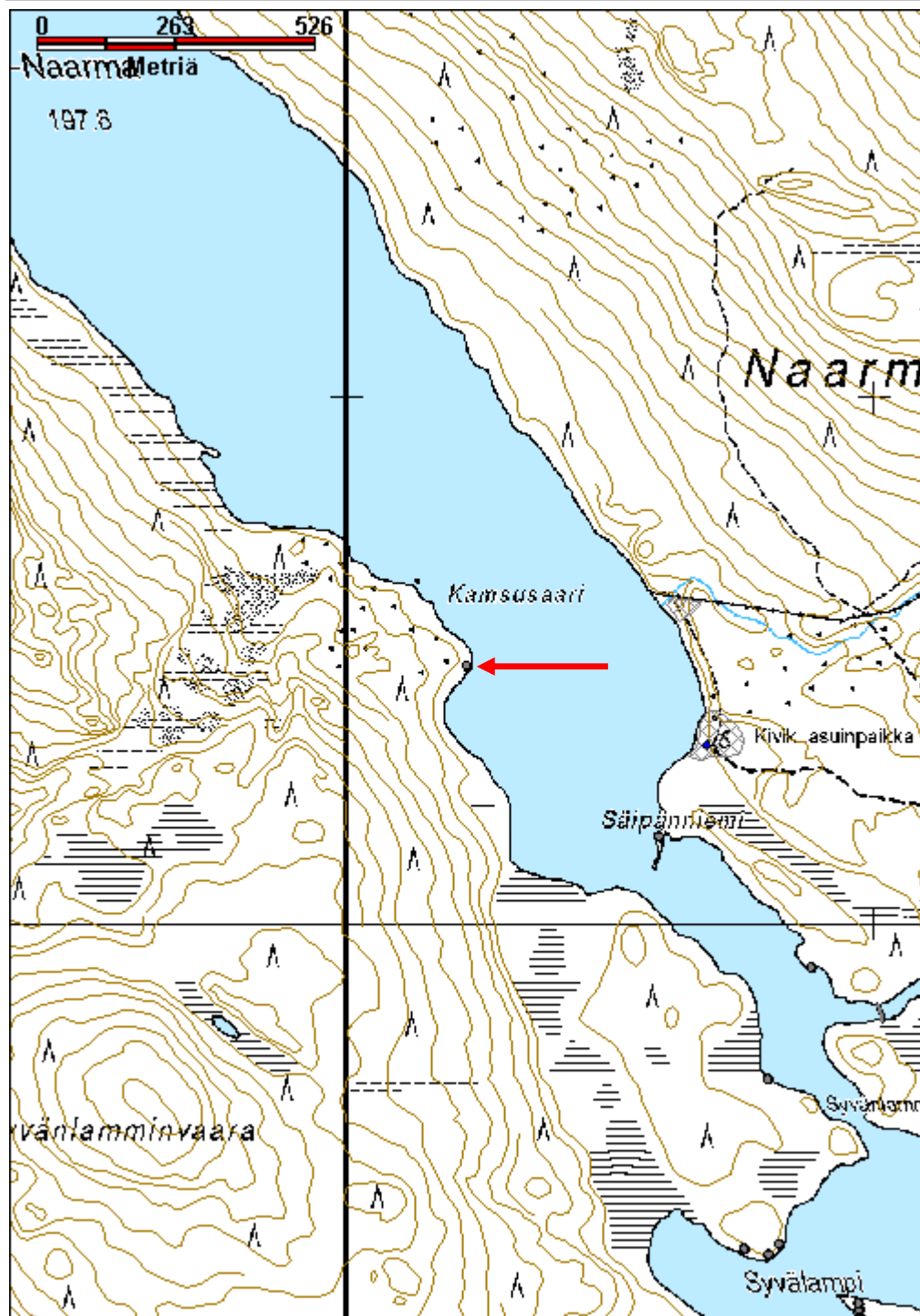
Viranomaisrekisterinro:	Kunto: 1 Hyvä
	Olotila: 2 Ei käytössä
Arvotus: 8 Muu suojeluarvo	Kohteen suojelu: 9 Muu suojeluarvo
Selitys:	Selitys:

Ympäristön suojelu:	0 Ei määritelty
Selitys:	



Konttipuun tappi kapenee juurestaan.

Kohdetyyppi:	9 Valmistuspaikat/työpaikat	Copyright:	© Metsähallitus 2008 © Maanmittauslaitos 1/MML/08
Koordinaatit:	X 7415489, Y 3480227, Z 198	Mittakaava:	1:10000



Pyhäjärvi 1 konttipuu	MH-tunnus: 140029
------------------------------	--------------------------

Kohdetyyppi:	9 Valmistuspaikat/työpaikat	Haltija:	181 Metsätalous Länsi-Lappi
Ajoitus:	7116 Uusi aika	Ylläpitäjä:	181 Metsätalous Länsi-Lappi
Rakentamisvuosi:		Kunta:	698 Rovaniemi
Lukumäärä:	1		

Koordinaattiselitys:	Geometria tuotettu:
Koordinaatit:	Löydöt:

X 7415108, Y 3479071, Z 210 4 Gps-mittaus, korjaamaton

Taustatiedot

Sutigis ja Mika Sarkkisen inventointikertomus vuodelta 2002, jossa kohde: 69 Pyhäjärvi, alakohde 44. Kertomuksessa sivulla 62. Sarkkisen kertomuksessa kaikki Pyhäjärven 44 pilkkapuuta on merkitty samaksi kohteeksi.

Ympäristön kuvaus

Kohde sijaitsee Pyhäjärven eteläpään itärannalla. Alue on soista rantaa, jossa kasvaa nuoria mäntyjä ja aluskasvillisuutena puolukkaa ja suopursuja.

Kohteen kuvaus

Kohteessa on 60 cm halkaisijaltaan oleva elävä mänty, joka sijaitsee puoli metriä pyhäjärven rannasta. Metsän puolella on rinnankorkeudella 10 cm pitkä ja 2 cm halkaisijaltaan oleva konttipuu. Samassa puussa on järven puolella kaksi pilkkaa, joissa on kirveenjälkiä.

Kohteen rajaus

Kohde rajautuu pistemäisesti männyn juurelta mitattuun gps pisteeseen.

Tulkinta

Kontti- ja pilkkapuu.

Lisätietoja

KEMILÄISTEN JALANJÄLJILLÄ -kalastusperinteen hyödyntäminen matkailussa
Mika Sarkkinen: arkeologinen inventointi 2002. Täydennyskoulutuskeskus Lapin Yliopisto

Toimenpiteet**Tarkastukset**

Tila: 3 Toteutettu Laji: 6 Suojeluarvojen tarkastus Tarkastusvuosi: 2011
Tarkastuspvm: 16.8.2011 Tarkastaja: T. Karjalainen
Kuvaus:

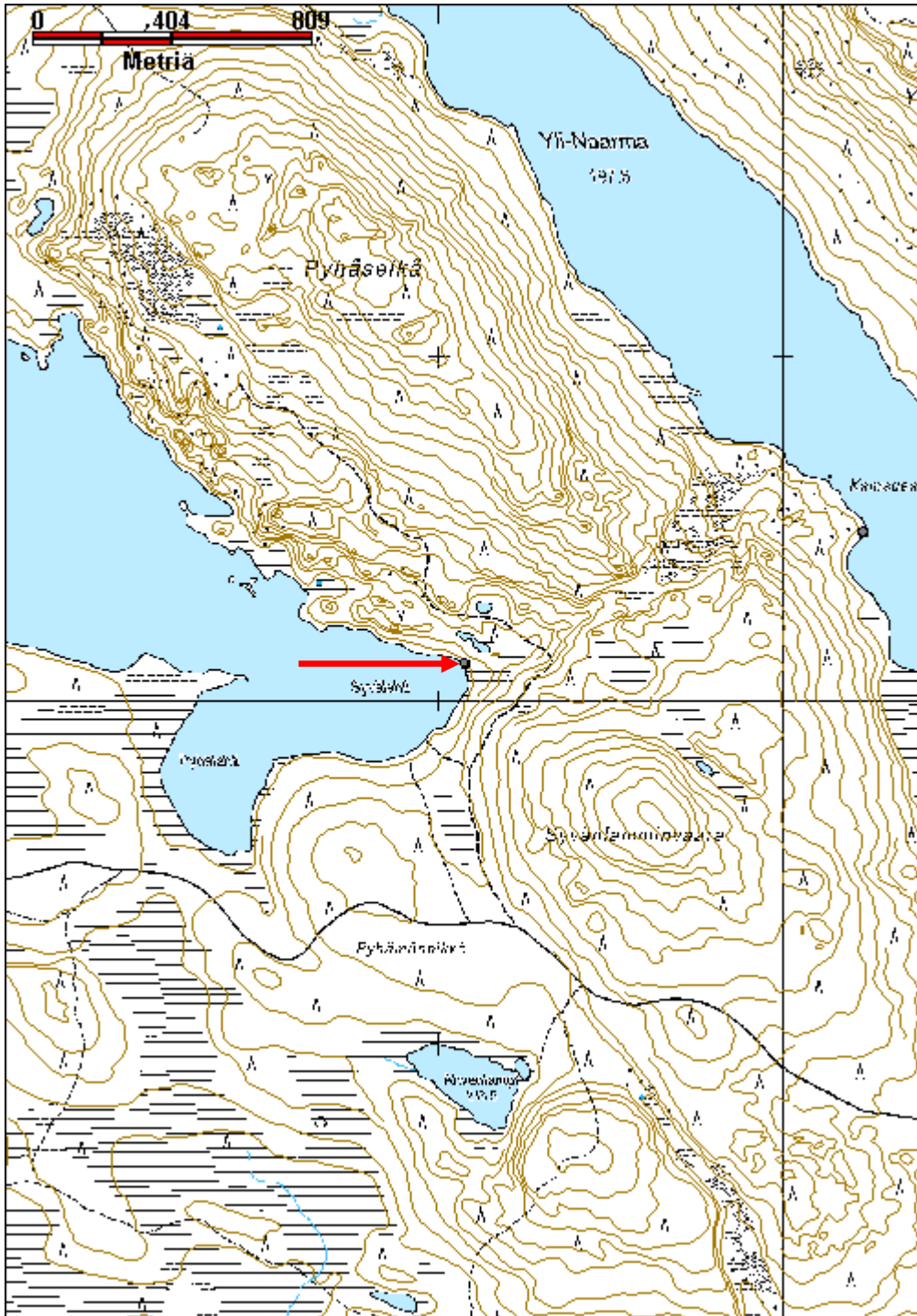
Viranomaisrekisterinro:**Kunto:** 1 Hyvä

Arvotus:	8 Muu suojeluarvo	Olotila:	2 Ei käytössä
Selitys:		Kohteen suojelu:	9 Muu suojeluarvo
Selitys:		Selitys:	
Ympäristön suojelu:	0 Ei määritelty		
Selitys:			



Konttipuu sijaitsee järven rannassa.

Kohdetyyppi:	9 Valmistuspaikat/työpaikat	Copyright:	© Metsähallitus 2008 © Maanmittauslaitos 1/MML/08
Koordinaatit:	X 7415108, Y 3479071, Z 210	Mittakaava:	1:15384



Pyhäjärvi 4 uuttu

MH-tunnus: 140070

Kohdetyyppi:	9 Valmistuspaikat/työpaikat	Haltija:	181 Metsätalous Länsi-Lappi
Ajoitus:	7116 Uusi aika	Ylläpitäjä:	181 Metsätalous Länsi-Lappi
Rakentamisvuosi:		Kunta:	698 Rovaniemi
Lukumäärä:	1		

Koordinaattiselitys:		Geometria tuotettu:	0 Ei tiedossa
Koordinaatit:		Löydöt:	

<i>Taustatiedot</i>
Sutigis ja Mika Sarkkisen inventointikertomus vuodelta 2002.
<i>Ympäristön kuvaus</i>
Kohde on kivistä kangasta, jossa kasvaa kuivahko kangasmetsä valtalajinaan mänty.
<i>Kohteen kuvaus</i>
Kohteessa on 40 cm halkaisijaltaan oleva elävä petäjä, joka sijaitsee 7 metrin etäisyydellä rannasta. Puussa on 1,2 metriä pitkä ja 40 cm leveä pilkka järvelle päin. Pilkassa on metrin korkeudella 15 x 15 cm kokoinen "X" kirjain. Rinnankorkeudella on 20 cm x 10 cm kokoinen vinoneliö aukko, joka on veistetty lahoon sydänpuuhun asti. Ilmeisesti aukko on vesilinnun uutun lentoaukko. Aukon alla oleva x voi olla munitusuutun omistajan merkki.
<i>Kohteen rajaus</i>
Kohde rajautuu pistemäisesti puun juurelta mitattuun gps pisteeseen.
<i>Tulkinta</i>
Vesilinnun munitusuuttu.
<i>Lisätietoja</i>
Sijaintinsa puolesta puu sopisi Mika Sarkkisen kertomuksen kohteeksi 69 Pyhäjärvi 40, mutta Sarkkinen ei mainitse uutun reikää eikä x kuviota. Sarkkisen puu numerolla 39 on maininta pilkka ja kolo, mutta tämä puu ei puolestaan osu samaan sijaintiin.
KEMILÄISTEN JALANJÄLJILLÄ -kalastusperinteen hyödyntäminen matkailussa Mika Sarkkinen: arkeologinen inventointi 2002. Täydennyskoulutuskeskus Lapin Yliopisto

<i>Toimenpiteet</i>

<i>Tarkastukset</i>
Tila: 3 Toteutettu Laji: 6 Suojeluarvojen tarkastus Tarkastusvuosi: 2011 Tarkastuspvm: 16.8.2011 Tarkastaja: T. Karjalainen Kuvaus:

Viranomais-	Kunto: 1 Hyvä
--------------------	----------------------

rekisterinro:		Olotila: 2 Ei käytössä
Arvotus:	3 Esitys mj-luokka II	Kohteen suojele: 9 Muu suojeleuarvo
Selitys:		Selitys:
Ympäristön suojele:	0 Ei määritelty	
Selitys:		



Uutun lentoaukon alapuolella on X – merkki. Omistajan merkintä?

Kohdetyyppi:	9 Valmistuspaikat/työpaikat	Copyright:	© Metsähallitus 2008 © Maanmittauslaitos 1/MML/08
Koordinaatit:		Mittakaava:	1:10000



Pyhäjärvi 5 uuttu

MH-tunnus: 140081

Kohdetyyppi:	9 Valmistuspaikat/työpaikat	Haltija:	181 Metsätalous Länsi-Lappi
Ajoitus:	7116 Uusi aika	Ylläpitäjä:	181 Metsätalous Länsi-Lappi
Rakentamivuosi:		Kunta:	698 Rovaniemi
Lukumäärä:	1		

Koordinaattiselitys:	Geometria tuotettu:	0 Ei tiedossa
Koordinaatit:	Löydöt:	

Taustatiedot

Sutigis ja Mika Sarkkisen inventointikertomus vuodelta 2002.

Ympäristön kuvaus

Maasto on alueella kivistä kangasta, jossa kasvaa mäntyjä ja aluskasvillisuutena puolukkaa ja sammalta.

Kohteen kuvaus

Kohteessa on 40 cm halkaisijaltaan oleva elävä petäjä, joka sijaitsee 25 metrin etäisyydellä rannasta. Puussa on 50 cm pitkä ja 10 cm leveä pilkka järvelle päin. Pilkassa on metrin korkeudella 15 x 10 cm. kokoinen kirveellä hakattu vinoneliö. Neliö on ilmeisesti tehty uutun lentoaukoksi, mutta teko on jäänyt kesken, koska puussa ei ole ollut keskellä lahoa pesäkoloa.

Kohteen rajaus

Kohde rajautuu pistemäisesti puun juurelta mitattuun gps pisteeseen. Kohde voisi olla Mika Sarkkisen kohde 69 Pyhäjärvi 39 tai 40, mutta kuvaus ja koordinaatit eivät tarkalleen täsmää.

Tulkinta

Vesilintujen munitusuutun lentoaukon teelmä. Puuhun on aloitettu lentoaukon veistäminen kirveellä, mutta koska puusta ei ole löytynyt onttoa sisäosaa, veisto on jätetty kesken.

Lisätietoja

KEMILÄISTEN JALANJÄLJILLÄ -kalastusperinteen hyödyntäminen matkailussa
Mika Sarkkinen: arkeologinen inventointi 2002. Täydennyskoulutuskeskus Lapin Yliopisto

Toimenpiteet

Tarkastukset

Tila: 3 Toteutettu Laji: 6 Suojeluarvojen tarkastus Tarkastusvuosi: 2011
Tarkastuspvm: 16.8.2011 Tarkastaja: T. Karjalainen
Kuvaus:

Viranomaisrekisterinro:	Kunto:	1 Hyvä
	Olotila:	2 Ei käytössä

Arvotus:	8 Muu suojeluarvo	Kohteen suojelu:	9 Muu suojeluarvo
Selitys:		Selitys:	
Ympäristön suojelu:	0 Ei määritelty		
Selitys:			



Uutun lentoaukko on vinoneliön muotoinen.

Kohdetyyppi:	9 Valmistuspaikat/työpaikat	Copyright:	© Metsähallitus 2008 © Maanmittauslaitos 1/MML/08
Koordinaatit:		Mittakaava:	1:10000



Pyhäjärvi 10 uuttu	MH-tunnus: 140124
---------------------------	--------------------------

Kohdetyyppi:	9 Valmistuspaikat/työpaikat	Haltija:	181 Metsätalous Länsi-Lappi
Ajoitus:	7116 Uusi aika	Ylläpitäjä:	181 Metsätalous Länsi-Lappi
Rakentamisvuosi:		Kunta:	698 Rovaniemi
Lukumäärä:	1		

Koordinaattiselitys:	Geometria tuotettu:
Koordinaatit:	Löydöt:
X 7416670, Y 3477390, Z 211	4 Gps-mittaus, korjaamaton

Taustatiedot

Sutigis, kohde on mahdollisesti joku Mika Sarkkisen inventointikertomuksen vuodelta 2002 kohteen 69 Pyhäjärvi alakohde. Sarkkinen on luetteloinut kaikki löytämänsä 44 Pyhäjärven pilkkapuuta samaksi kohteeksi.

Ympäristön kuvaus

Kohteen maasto on hiekkakangasta, jossa kasvaa mäntymetsää ja aluskasvillisuutena on sammalta ja mustikanvarpuja.

Kohteen kuvaus

Kohteessa on 60 cm halkaisijaltaan olevaan honkaan tehty 50 cm pitkä ja 20 cm leveä pilkka, jonka yläosaan on hakattu vino neliö. Neliön sivut ovat 10 cm pituiset ja hakkaus on 10 cm syvä. Hongasta on Pyhäjärven rantaan 35 metriä. Kuoppa voi olla aloitettu uutun lentoaukon veisto, joka on kuitenkin hylätty kun puussa ei ole ollut laho-onkaloa sisällä. Järven rannalla on muitakin vastaavia vinoneliön muotoisia kuoppia ja ne muistuttavat alueen uuttujen lentoaukkoja.

Kohteen rajaus

Kohde rajautuu pistemäisesti puun juurelta mitattuun gps pisteeseen.

Tulkinta

Uutun eli vesilinnun munituspöntön lentoaukon teelmä. Luultavasti uuttua on alettu tekemään, mutta se on hylätty, koska puun sisällä ei ole ollut lahon tekemää pesimisonkaloa.

Lisätietoja

KEMILÄISTEN JALANJÄLJILLÄ -kalastusperinteen hyödyntäminen matkailussa
Mika Sarkkinen: arkeologinen inventointi 2002. Täydennyskoulutuskeskus Lapin Yliopisto

Toimenpiteet**Tarkastukset**

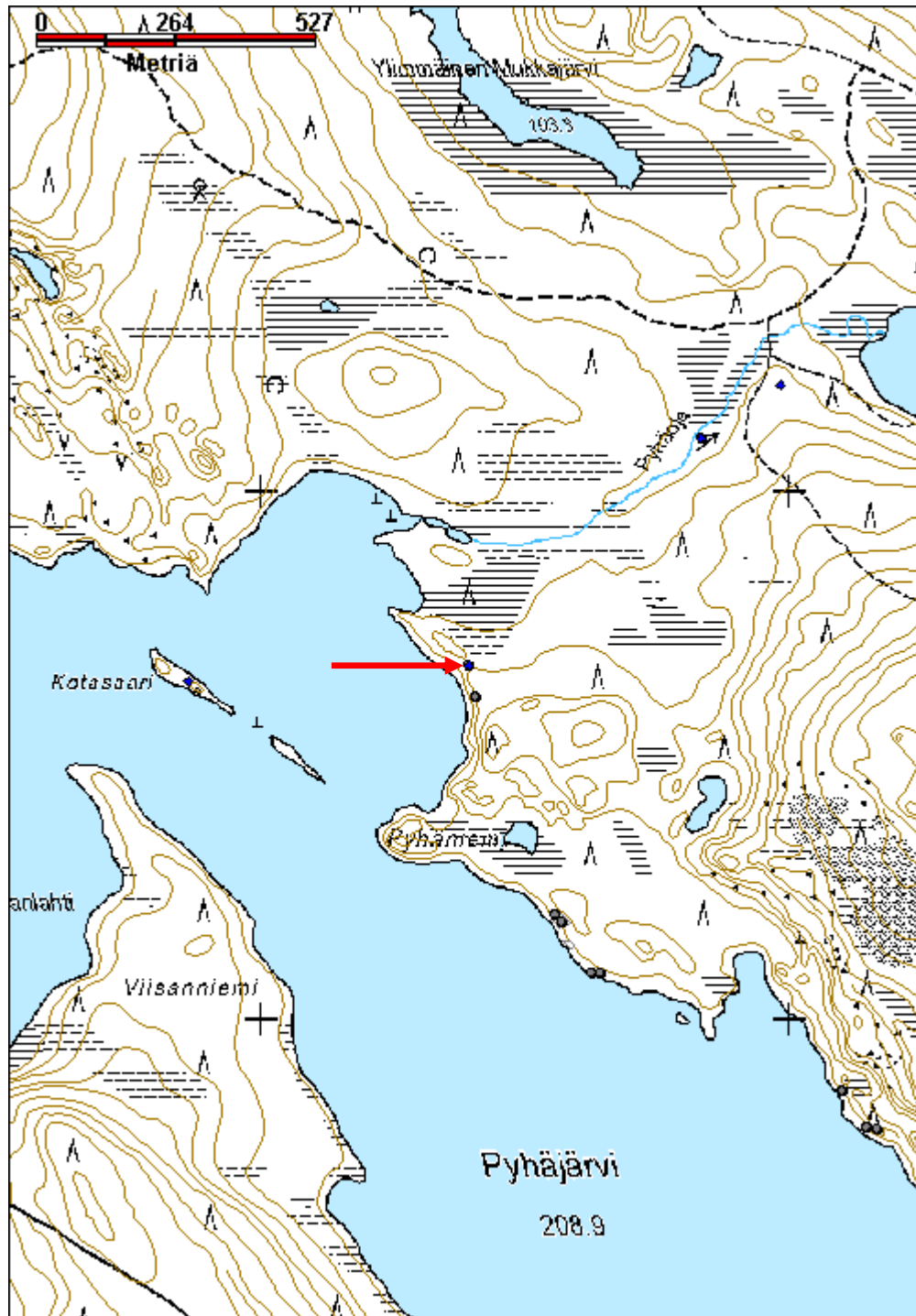
Tila: 3 Toteutettu Laji: 6 Suojeluarvojen tarkastus Tarkastusvuosi: 2011
Tarkastuspvm: 17.8.2011 Tarkastaja: T. Karjalainen
Kuvaus:

Viranomais- rekisterinro:		Kunto:	1 Hyvä
Arvotus:	8 Muu suojeluarvo	Olotila:	2 Ei käytössä
Selitys:		Kohteen suojaus:	9 Muu suojeluarvo
Selitys:		Selitys:	
Ympäristön suojaus:	0 Ei määritelty		
Selitys:			



Uutun lentoaukko on tehty pilkkaan. Työ on ilmeisesti jäänyt kesken.

Kohdetyyppi:	9 Valmistuspaikat/työpaikat	Copyright:	© <i>Metsähallitus</i> 2008 © <i>Maanmittauslaitos 1/MML/08</i>
Koordinaatit:	X 7416670, Y 3477390, Z 211	Mittakaava:	1:10000



Pyhäjärvi 15 uuttu	MH-tunnus: 140231
---------------------------	--------------------------

Kohdetyyppi:	9 Valmistuspaikat/työpaikat	Haltija:	181 Metsätalous Länsi-Lappi
Ajoitus:	7116 Uusi aika	Ylläpitäjä:	181 Metsätalous Länsi-Lappi
Rakentamisvuosi:		Kunta:	698 Rovaniemi
Lukumäärä:	1		

Koordinaatti-selitys:	Geometria tuotettu:
Koordinaatit:	Löydöt:
X 7416642, Y 3476818, Z 209	4 Gps-mittaus, korjaamaton

Taustatiedot

Löytyi inventoinnissa.

Ympäristön kuvaus

Kohde sijaitsee Pyhäjärven Kotasaaren pohjoisosan länsirannalla. Maasto on hiekkakangasta, jossa on paksu turve ja suopursua ja puolukkaa aluskasveina. Paikalla kasvaa mäntyjä ja koivuja.

Kohteen kuvaus

Kohteessa on 60 cm halkaisijaltaan oleva kelohonka, joka sijaitsee 2 metrin etäisyydellä Kotasaaren länsirannasta. Rannan puolella on pilkkaan tehty 20 x 10 cm kokoinen aukko, joka on kirveellä veistetty sydänpuuhun asti. Aukko on vinoneliön muotoinen ja tehty vesilintujen munitusuutun lentoaukoksi. Pyhäjärvellä on lukuisia vastaavia uuttuja ja lentoaukkoja, joiden teko on kuitenkin jäänyt kesken, koska uuttua varten tarvittava lahopuun onkalo on puuttunut.

Kohteen rajaus

Kohde rajautuu pistemäisesti puun juurelta mitattuun gps pisteeseen.

Tulkinta

Vesilintuja varten tehty munitusuuttu.

Lisätietoja

KEMILÄISTEN JALANJÄLJILLÄ -kalastusperinteen hyödyntäminen matkailussa
Mika Sarkkinen: arkeologinen inventointi 2002. Täydennyskoulutuskeskus Lapin Yliopisto

Mika Sarkkisen saaren kuvaus edellä mainitussa teoksessa: Saari on muinoin ollut kalakenttänä. Tästä kertovat saaren luoteispäässä olevat kuopat, joita on ainakin puolenkymmentä ja joista kookkain on noin 2 x 3 metriä ja noin 70 cm syvä. Myöhemmin saarta on asuttanut Pyhäjärven erakko Vihtori ”Vikke” Luokila, josta mm. K. M. Wallenius kertoo (Vanhat kalajumalat). Hänen jäljiltään saarella on yhä käyttökunnossa oleva kämpä. Kämpän luoteispuolella olevan pihan takana on muutama vuosi sitten palaneen saunan raunio. Pihan ja saaren koillisreunalla on matala laaja kaivanto, joka lienee Luokilan toteutumatta jääneen uudisrakennuksen sijaa. Saunan luoteispuolella, sen ja em. kuoppien välissä on heinittynyt ja umpeen kasvava pelto. Luokilan kämpä on jo muinaisjäänösmerkillä varustettu.

Toimenpiteet

Tarkastukset

Tila: 3 Toteutettu Laji: 6 Suojeluarvojen tarkastus Tarkastusvuosi: 2011
 Tarkastuspvm: 18.8.2011 Tarkastaja: T. Karjalainen
 Kuvaus:

**Viranomais-
rekisterinro:**

Kunto: 1 Hyvä

Arvotus: 3 Esitys mj-luokka II

Olotila: 2 Ei käytössä

**Kohteen
suojelu:** 9 Muu suojeluarvo

Selitys:

Selitys:

**Ympäristön
suojelu:**

0 Ei määritelty

Selitys:



Uuttupuun lentoaukko on järvelle.

Kohdetyyppi:	9 Valmistuspaikat/työpaikat	Copyright:	© Metsähallitus 2008 © Maanmittauslaitos 1/MML/08
Koordinaatit:	X 7416642, Y 3476818, Z 209	Mittakaava:	1:10000



Pyhäjärvi 16 uuttu	MH-tunnus: 140232
---------------------------	--------------------------

Kohdetyyppi:	9 Valmistuspaikat/työpaikat	Haltija:	181 Metsätalous Länsi-Lappi
Ajoitus:	7116 Uusi aika	Ylläpitäjä:	181 Metsätalous Länsi-Lappi
Rakentamisvuosi:		Kunta:	698 Rovaniemi
Lukumäärä:	1		

Koordinaattiselitys:	Geometria tuotettu:
Koordinaatit:	Löydöt:
X 7416660, Y 3476803, Z 210	4 Gps-mittaus, korjaamaton

Taustatiedot

Uusi havainto

Ympäristön kuvaus

Kohde sijaitsee Kenttäsaaren pohjoisosan länsirannalla. Maasto on hiekkakangasta, jossa kasvaa mäntyjä ja aluskasvillisuutena on paksu turve, puolukkaa ja suopursua.

Kohteen kuvaus

Kohteessa on uuttu, joka sijaitsee 6 metrin etäisyydellä rannasta. Honkaan, joka on 50 cm halkaisijaltaan, on tehty pilkka järven puoleiseen kylkeen. Pilkkaan on rinnan korkeudelle veistetty kirveellä 10 x 10cm kokoinen aukko puun lahoon ytimeen asti. Reiästä 50 cm alaspäin on tyhjää tilaa, mikä on toiminut pesimisonkalona.

Kohteen rajaus

Kohde rajautuu pistemäisesti puun juurelta mitattuun gps pisteeseen.

Tulkinta

Vesilintujen munituspönttö eli uuttu.

Lisätietoja

KEMILÄISTEN JALANJÄLJILLÄ -kalastusperinteen hyödyntäminen matkailussa
Mika Sarkkinen: arkeologinen inventointi 2002. Täydennyskoulutuskeskus Lapin Yliopisto

Toimenpiteet**Tarkastukset**

Tila: 3 Toteutettu Laji: 6 Suojeluarvojen tarkastus Tarkastusvuosi: 2011
Tarkastuspvm: 18.8.2011 Tarkastaja: T. Karjalainen
Kuvaus:

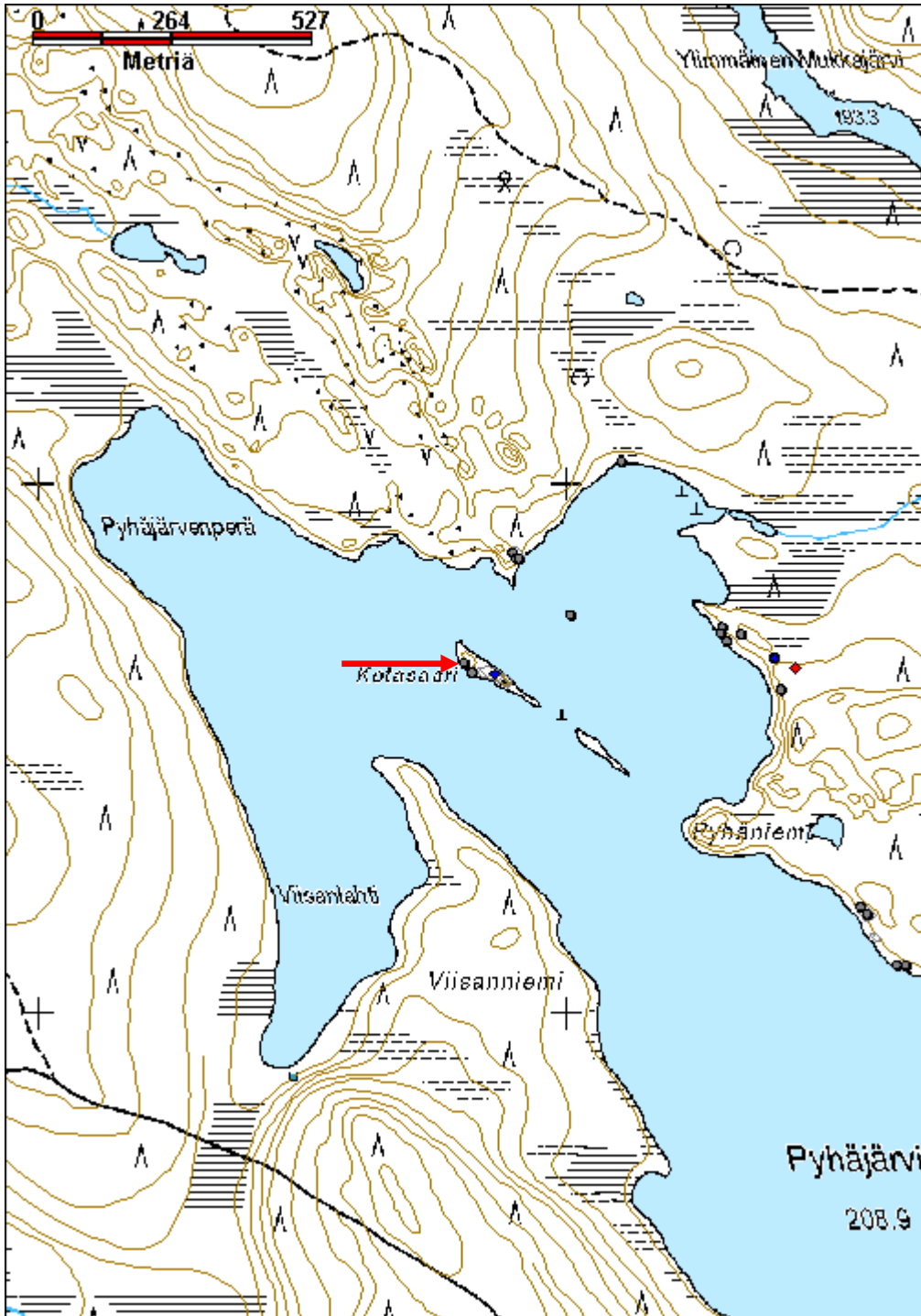
Viranomaisrekisterinro:**Kunto:** 1 Hyvä**Olotila:** 2 Ei käytössä

Arvotus:	3 Esitys mj-luokka II	Kohteen suojelu:	9 Muu suojeluarvo
Selitys:		Selitys:	
Ympäristön suojelu:	0 Ei määritelty		
Selitys:			



Uutun lentoaukko on tehty pilkkaan.

Kohdetyyppi:	9 Valmistuspaikat/työpaikat	Copyright:	© <i>Metsähallitus</i> 2008 © <i>Maanmittauslaitos 1/MML/08</i>
Koordinaatit:	X 7416660, Y 3476803, Z 210	Mittakaava:	1:10000



Pyhäjärvi 20 uuttu

MH-tunnus: 140262

Kohdetyyppi:	9 Valmistuspaikat/työpaikat	Haltija:	181 Metsätalous Länsi-Lappi
Ajoitus:	7116 Uusi aika	Ylläpitäjä:	181 Metsätalous Länsi-Lappi
Rakentamisvuosi:		Kunta:	698 Rovaniemi
Lukumäärä:	1		

Koordinaattiselitys:		Geometria tuotettu:	4 Gps-mittaus, korjaamaton
Koordinaatit:	X 7417008, Y 3476381, Z 211	Löydöt:	

Taustatiedot
Sutigis aluetieto. Kohde Voi olla Mika Sarkkisen vuoden 2002 inventointikertomuksessa nimellä 69 Pyhäjärvi jokin kohteen alanumero.
Ympäristön kuvaus
Kohde sijaitsee kivisellä, kuivalla mäntykankaalla, jossa on aluskasvillisuutena puolukkaa ja jäkälää.
Kohteen kuvaus
Kohteessa on 20 metrin etäisyydellä Pyhäjärven rannasta oleva 70 cm halkaisijaltaan oleva, elävä petäjä. Puun länsikyljessä on rinnankorkeudella 20 x 10 cm kokoinen pilkka, jonka alareunassa on 8 cm sivuiltaan oleva vinoneliön muotoinen kolo, joka on isketty 5 cm syväksi. Kuvio on tehty kirveellä. Kolo muistuttaa Pyhäjärven rannoilla olevia uuttujen lentoaukkoja ja on ilmeisesti sellaisen teelmä. Teko on kuitenkin jäänyt kesken, koska puun sisältä ei ole löytynyt lahoppuun onkaloa, joka toimii vesilinnun pesäkolona.
Kohteen rajaus
Kohde rajautuu pistemäisesti puun juurelta mitattuun gps pisteeseen.
Tulkinta
Vesilinnun munimispöntön eli uutun lentoaukon teelmä.
Lisätietoja
KEMILÄISTEN JALANJÄLJILLÄ -kalastusperinteen hyödyntäminen matkailussa Mika Sarkkinen: arkeologinen inventointi 2002. Täydennyskoulutuskeskus Lapin Yliopisto

Toimenpiteet

Tarkastukset
Tila: 3 Toteutettu Laji: 6 Suojeluarvojen tarkastus Tarkastusvuosi: 2011 Tarkastuspvm: 18.8.2011 Tarkastaja: T. Karjalainen Kuvaus:

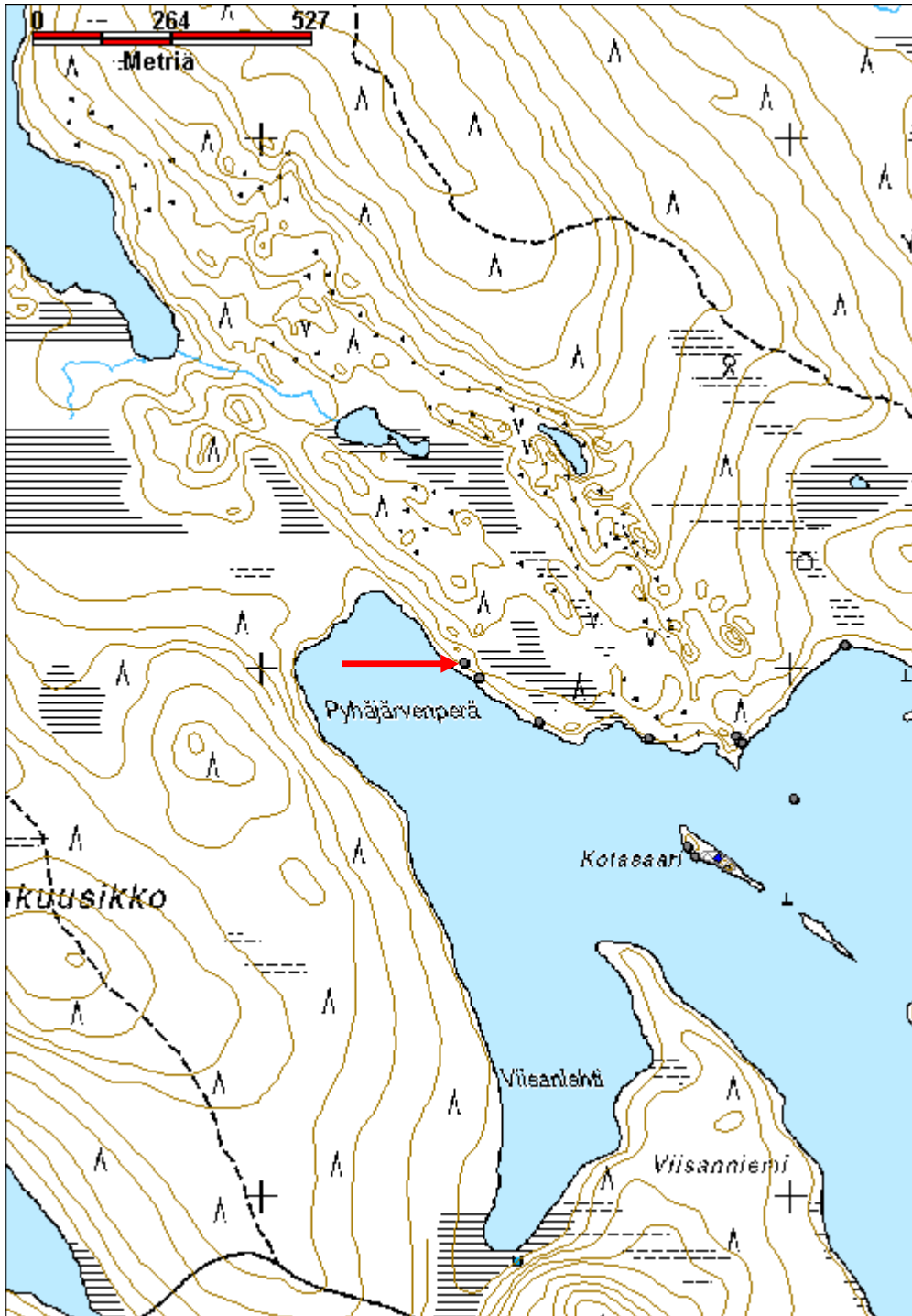
Viranomais-	Kunto: 1 Hyvä
--------------------	----------------------

rekisterinro:		Olotila: 2 Ei käytössä
Arvotus:	8 Muu suojeluarvo	Kohteen suojelu: 9 Muu suojeluarvo
Selitys:		Selitys:
Ympäristön suojelu:	0 Ei määritelty	
Selitys:		



Uutun lentoaukon teko on jätetty kesken.

Kohdetyyppi:	9 Valmistuspaikat/työpaikat	Copyright:	© <i>Metsähallitus</i> 2008 © <i>Maanmittauslaitos 1/MML/08</i>
Koordinaatit:	X 7417008, Y 3476381, Z 211	Mittakaava:	1:10000



Raanseljänloma 2 hiilimiilu

MH-tunnus: 138863

Kohdetyyppi:	9 Valmistuspaikat/työpaikat	Haltija:	181 Metsätalous Länsi-Lappi
Ajoitus:	7116 Uusi aika	Ylläpitäjä:	181 Metsätalous Länsi-Lappi
Rakentamisvuosi:		Kunta:	698 Rovaniemi
Lukumäärä:	8		

Koordinaatti-selitys:		Geometria tuotettu:	4 Gps-mittaus, korjaamaton
Koordinaatit:	X 7393425, Y 3473044, Z 173	Löydöt:	

Taustatiedot

Sutigis

Ympäristön kuvaus

Kohde sijaitsee 170 metriä Rovaniemi - Kemijärvi -tien länsipuolella hiekkakankaalla, joka laskee pohjoiseen suohon. Alueella kasvaa mäntymetsä, jossa aluskasvillisuutena on puolukanvarpua. Suon reunassa kasvaa saraheiniä

Kohteen kuvaus

Kohteessa on seitsemän hiilimiilua ja yksi tervapirtti. Miilujen sisäosa on halkaisijaltaan 12–13 m, jonka ympärillä on 1,5 m leveä oja. Miilun 3. keskusta on 50 cm syvällä kuopalla. Miiluun 1 on kaivettu jälkikäteen kaksi metrin levyistä ja 5 m pitkää ojaa. Miilun kuusi kaakkoiskulma on osittain tuhoutunut hiekkatien reunassa. Tervapirtti on 8 x 3,5m kokoinen rakennelma. Tervapirtin paikalla on havaittavissa muutamia hiiltyneitä pyöröhirsiiä. Kohteen eteläpuolella on neljä bunkkeria.

Seuraavassa luettelossa on miilujen ja tervapirtin koko (miilujen halkaisija mitattu ympärysojan ulkoreunasta) ja sijainti.

Rakennelma	x	y	halkaisija metreinä	
Miilu 1	3473019	7393432	15	
Miilu 2	3473002	7393438	16	
Miilu 3	3473013	7393452	14	
Miilu 4	3473031	7393436	16	
Miilu 5	3473060	7393428	14	
Miilu 6	3473070	7393421	15	
Miilu 7	3473085	7393426	15	
Tervapirtti	3473071	7393424	8 x 3,5 m	

Kohteen rajaus

Kohde rajautuu aluemaisesti havaittujen rakennelmien ylle. Miilut ja tervapirtti on merkitty alakohteiksi pisteillä.

Tulkinta

Lisätietoja

Toimenpiteet**Tarkastukset**

Tila: 3 Toteutettu Laji: 6 Suojeluarvojen tarkastus Tarkastusvuosi: 2011
 Tarkastuspvm: 8.7.2011 Tarkastaja: T. Karjalainen
 Kuvaus:

**Viranomais-
rekisterinro:**

Kunto: 1 Hyvä

Arvotus: 3 Esitys mj-luokka II

Olotila: 2 Ei käytössä

**Kohteen
suojelu:** 9 Muu suojeluarvo

Selitys:

Selitys:

**Ympäristön
suojelu:**

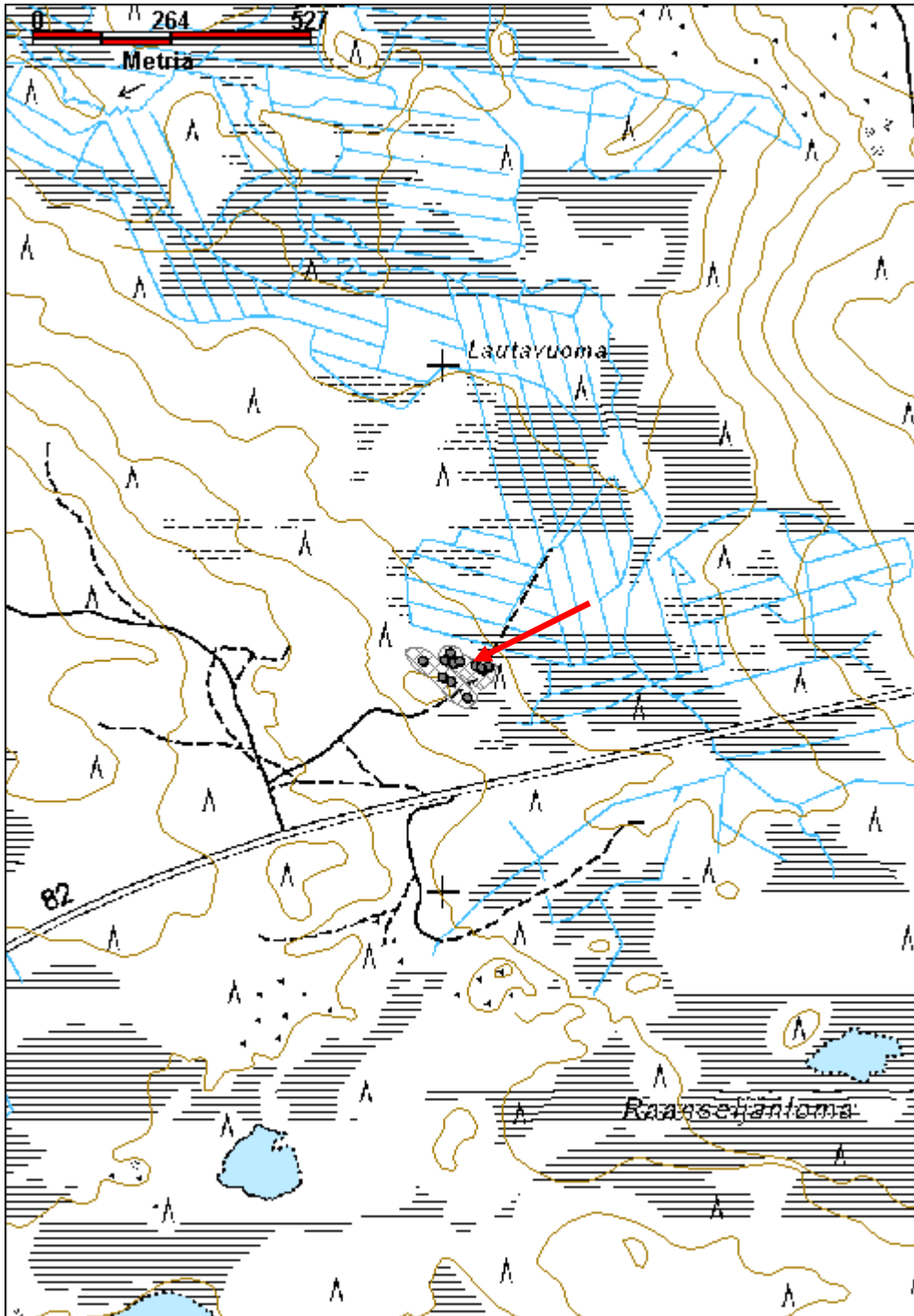
0 Ei määritelty

Selitys:



Hiilimiilut erottuvat kohoumana maastossa.

Kohdetyyppi:	9 Valmistuspaikat/työpaikat	Copyright:	© Metsähallitus 2008 © Maanmittauslaitos 1/MML/08
Koordinaatit:	X 7393425, Y 3473044, Z 173	Mittakaava:	1:10000



Purnunkangas tervahauta	MH-tunnus: 140952
--------------------------------	--------------------------

Kohdetyyppi:	9 Valmistuspaikat/työpaikat	Haltija:	181 Metsätalous Länsi-Lappi
Ajoitus:	7116 Uusi aika	Ylläpitäjä:	181 Metsätalous Länsi-Lappi
Rakentamisvuosi:		Kunta:	698 Rovaniemi
Lukumäärä:	1		

Koordinaattiselitys:	Geometria tuotettu:
Koordinaatit:	Löydöt:

X 7391016, Y 3480255, Z 161 4 Gps-mittaus, korjaamaton

Taustatiedot

Sutigis

Ympäristön kuvaus

Kohde sijaitsee Purnujärven ja Pirttijärven välissä sijaitseva kivisen kankaan eteläosassa. Alueella kasvaa mäntymetsä.

Kohteen kuvaus

Kohteessa on pieni tervahauta ja sen vieressä suuri rautainen tervapata. Hauta on halkaisijaltaan 3 metriä ja syvyydeltään 80 cm. Halssi on lounaaseen ja se on metrin pituinen. Hautakuoppa on osittain ladottu kivistä ja halssinreikä on holvattu kylmämuurauksella. Halssin edessä on 2 metriä halkaisijaltaan kuoppa, jossa on 120 cm halkaisijaltaan ja 60 cm syvyydeltään oleva rautapata. Tervahauta on ilmeisen myöhäinen ja tehty kotipolttua varten.

Kohteen rajaus

Kohde rajautuu pistemäisesti haudan keskeltä mitattuun gps pisteeseen.

Tulkinta

Kotitarvepoltoon tehty tervahauta.

Lisätietoja**Toimenpiteet****Tarkastukset**

Tila: 3 Toteutettu Laji: 6 Suojeluarvojen tarkastus Tarkastusvuosi: 2011
 Tarkastuspvm: 8.9.2011 Tarkastaja: T. Karjalainen
 Kuvaus:

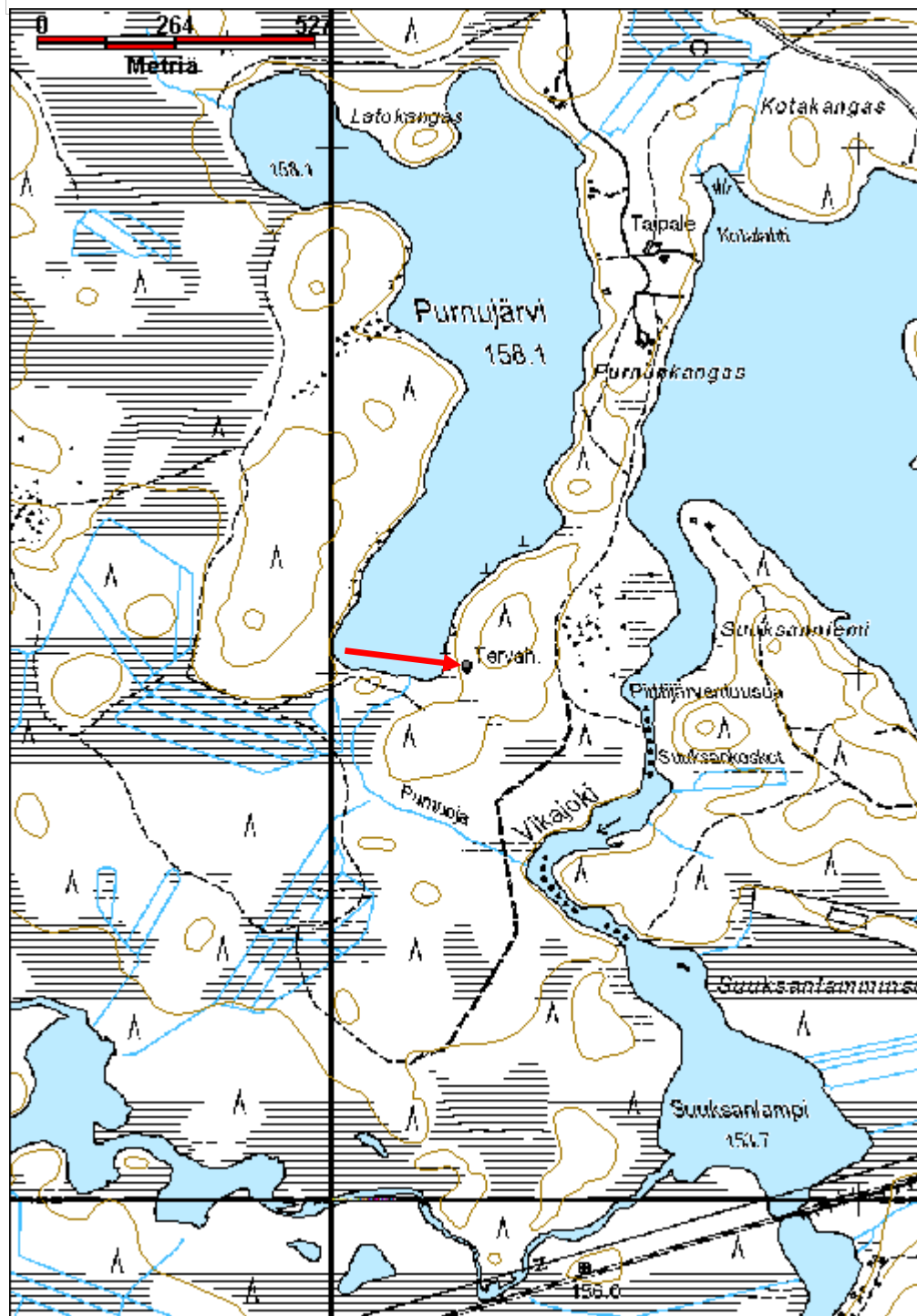
Viranomaisrekisterinro:**Kunto:** 1 Hyvä**Olotila:** 2 Ei käytössä**Arvotus:** 8 Muu suojeluarvo**Kohteen** 9 Muu suojeluarvo

Selitys:	suojelu: Selitys:
Ympäristön suojelu:	0 Ei määritelty
Selitys:	



Vasemmalla tervahauta, oikealla halssin edessä tervapata.

Kohdetyyppi:	9 Valmistuspaikat/työpaikat	Copyright:	© Metsähallitus 2008 © Maanmittauslaitos 1/MML/08
Koordinaatit:	X 7391016, Y 3480255, Z 161	Mittakaava:	1:10000



Venejoki kämppä jäännös	MH-tunnus: 135982
--------------------------------	--------------------------

Kohdetyyppi:	1 Asuinpaikat	Haltija:	181 Metsätalous Länsi-Lappi
Ajoitus:	7116 Uusi aika	Ylläpitäjä:	181 Metsätalous Länsi-Lappi
Rakentamisvuosi:		Kunta:	698 Rovaniemi
Lukumäärä:	2		

Koordinaatti-selitys:	Geometria tuotettu:
Koordinaatit:	4 Gps-mittaus, korjaamaton
X 7361885, Y 3435832, Z 172	Löydöt:

Taustatiedot

Löytyi inventoinnissa.

Ympäristön kuvaus

Kämpä ja kellari sijaitsevat lännestä itään kulkevan hiekkatien pohjoispuolella, luultavasti tien eteläpuolen heinikkoaukealla on ollut päärakennus. Maasto on kivistä harjua, joka laskee etelään. Kohteesta 50 m lounaaseen, tien vieressä on suuri hete.

Kohteen kuvaus

Kohteessa on kämpän jäännös, jonka koko on 10 x 6,5 m. Pitkät sivut kulkevat itä - länsi suuntaisesti. Kämpän eteläpuolitse kulkee 15 m päässä tie. Kämpän seinän paikat erottuvat hiekkapenkkinä ja lahonneina hirsinä. Ympäriällä on harmaata kattohuopaa, ympäröivässä maastossa on lukuisia kaminoita, sinkkisankkoja ym. romua. Metsän perusteella kämpä on 50 - 60 luvulta. Kämpän yhteydessä on metsurien mukaan ollut kauppa.

Kämpästä länteen 23 m on maakellari, jonka koko on 6 x 6 m. Kellarin seinät kulkevat väli-ilmansuuntiin. Sisäseinät ovat salvettuja hirsiiä, joiden ympärillä on 2 m paksu maavalli. Oviaukko on lounaisseinän keskellä. Oven koko 1 x 1,5 m. Kellarin päällä kasvaa mäntyjä ja koivuja. Kellarin eteläpuolelta 15 m etäisyydeltä kulkee hiekkatie.

Kohteen rajaus

Kohde rajautuu pistemäisesti kämpänraunion keskeltä mitattuun gps- pisteeseen.

Tulkinta

Savottakämpän ja siihen liittyvän kellarin rauniot.

Lisätietoja

Arvo Keskinarkaus kertoi, että kämpän yhteydessä on ollut kauppa. Kohde on toiminut yhteystukikohtana muillekin alueen metsätyökämpille.

Toimenpiteet**Tarkastukset**

Tila: 3 Toteutettu Laji: 6 Suojeluarvojen tarkastus Tarkastusvuosi: 2011

Tarkastuspvm: 20.9.2011 Tarkastaja: T. Karjalainen
 Kuvaus: Tarkastettu inventoinnin yhteydessä.

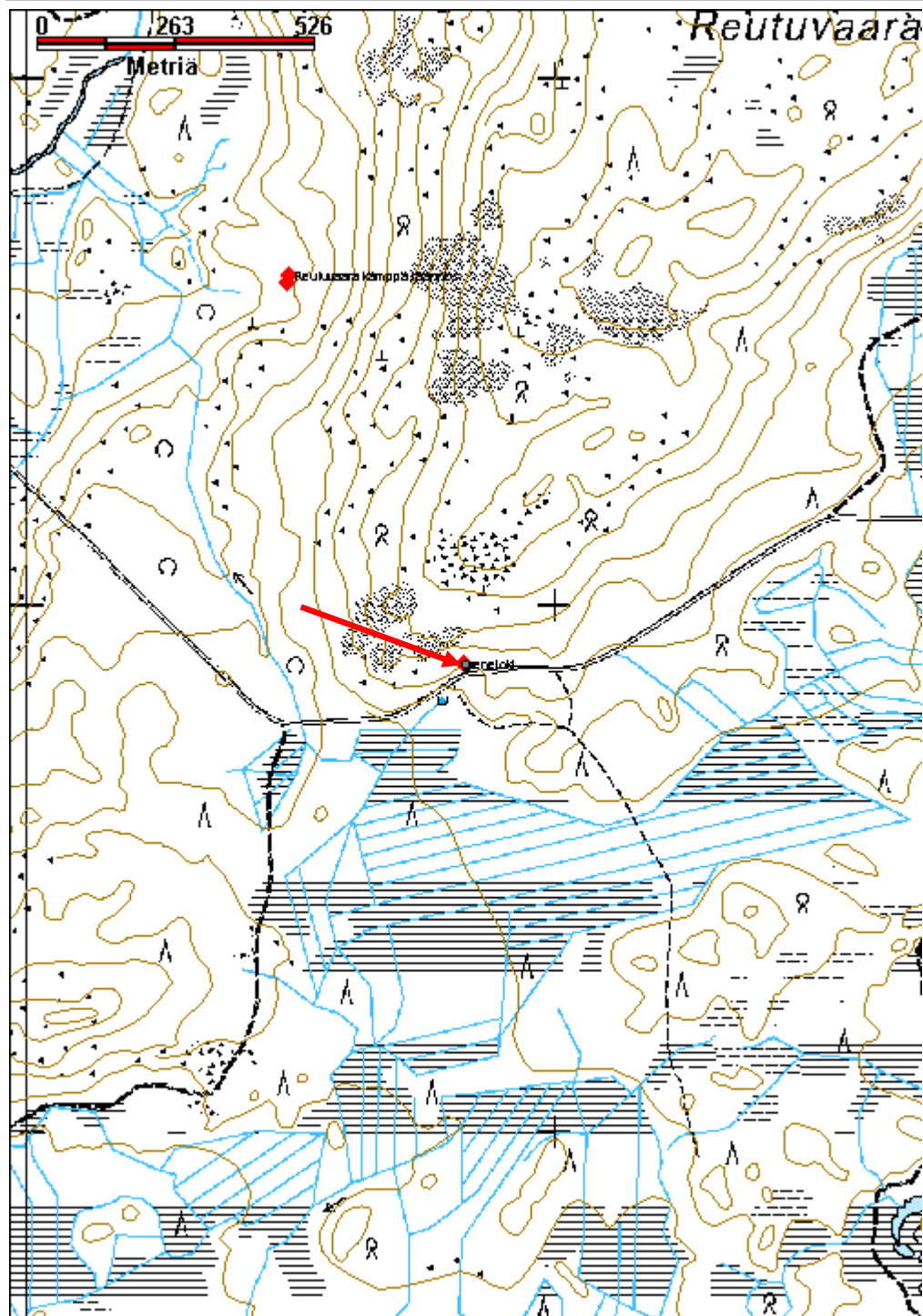
Viranomais- rekisterinro:		Kunto:	3 Huono
Arvotus:	8 Muu suojeluarvo	Olotila:	2 Ei käytössä
Selitys:		Kohteen suojaus:	99 Ei suojeluarvoa
		Selitys:	

Ympäristön suojaus:	0 Ei määritelty
Selitys:	



Kämpän perustan maapenkki erottuu maastossa. Itse kämpä on purettu.

Kohdetyyppi:	1 Asuinpaikat	Copyright:	© Metsähallitus 2008 © Maanmittauslaitos 1/MML/08
Koordinaatit:	X 7361885, Y 3435832, Z 172	Mittakaava:	1:10000



Reutuvaara kämppä jäännös	MH-tunnus: 136019
----------------------------------	--------------------------

Kohdetyyppi:	1 Asuinpaikat	Haltija:	181 Metsätalous Länsi-Lappi
Ajoitus:	7116 Uusi aika	Ylläpitäjä:	181 Metsätalous Länsi-Lappi
Rakentamisvuosi:		Kunta:	698 Rovaniemi
Lukumäärä:	2		

Koordinaattiselitys:	Geometria tuotettu: 4 Gps-mittaus, korjaamaton
Koordinaatit: X 7362616, Y 3435499, Z 145	Löydöt:

Taustatiedot

Sutigishavainto

Ympäristön kuvaus

Kohde sijaitsee Reutuvaaran lounaisrinteellä Reutujoen itäpuolella. Maasto on hiekkakangasta, jossa kasvaa mäntyä ja kuusta.

Kohteen kuvaus

Kohteessa on kämppä, koko 8 5 m, pitkät sivut s - n. pitkien sivujen puolessavälissä on väliseinä ja eteläpäädyssä oviaukko. Hirret on salvettu koirankaulalle ja niiden seassa on kuivaushirsi, jossa on kuivausnaulat. Katossa on halkaistuja riukuja kuten kelleskatossa. Rakennelman sisällä kasvaa koivuja, joista isoimman rungon halkaisija on 36 cm. Lounaispuolella on 10 x 20 metrin kokoinen heinikkopiha. Kellarin ja rakennelman välissä on puolitynnyrikamina.

rakennelman kaakkoiskulmasta kaakkoon 6 m on kellari, jonka mitat 6 x 6 m. Sisämitta n 4 x 5m. Kellarin seinät ovat hiekkavallit, jotka on tuettu sisältä hirsiseinäkehikolla. Syvyys 1,7 m.

Kohteen rajaus

Kohde rajautuu aluemaisesti kämpän ja kellarin alueelle.

Tulkinta

Kämpän merkitys on epäselvä, metsätyökämpäksi se on pieni ja asuinrakennukseksi se sijaitsee syrjässä. Kamina viittaa kämpän tilapäisasumiseen.

Lisätietoja**Toimenpiteet****Tarkastukset**

Tila: 3 Toteutettu Laji: 6 Suojeluarvojen tarkastus Tarkastusvuosi: 2011
 Tarkastuspvm: 18.5.2011 Tarkastaja: T. Karjalainen
 Kuvaus: inventointi

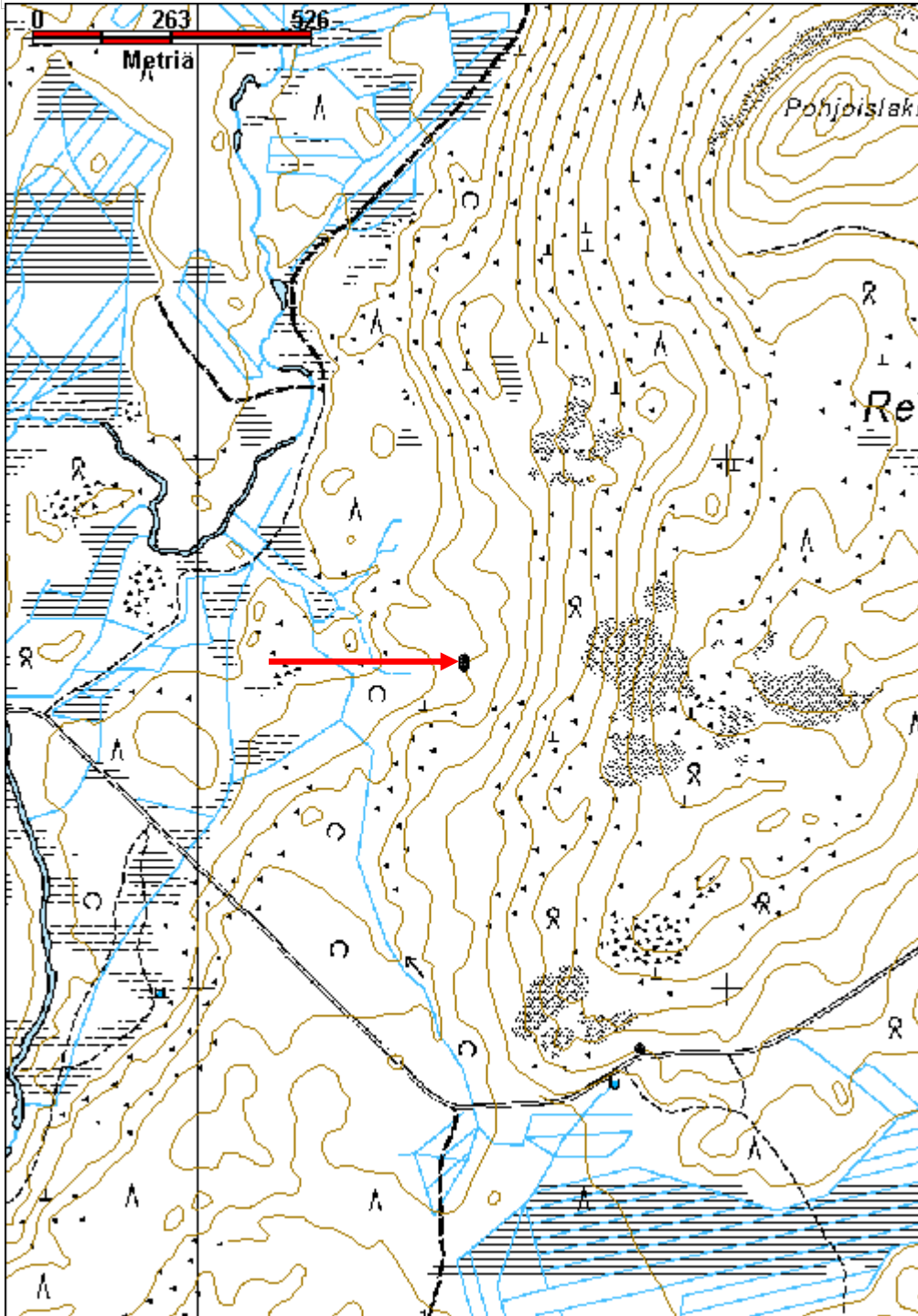
Viranomais-**Kunto:** 3 Huono

rekisterinro:		Olotila: 2 Ei käytössä
Arvotus:	8 Muu suojeluarvo	Kohteen suojelu: 9 Muu suojeluarvo
Selitys:		Selitys:
Ympäristön suojelu:	0 Ei määritelty	
Selitys:		



Kämpän pohjan alueella kasvaa koivuja.

Kohdetyyppi:	1 Asuinpaikat	Copyright:	© Metsähallitus 2008 © Maanmittauslaitos 1/MML/08
Koordinaatit:	X 7362616, Y 3435499, Z 145	Mittakaava:	1:10000



Konttirakka 1 talli jäännös

MH-tunnus: 136113

Kohdetyyppi:	9 Valmistuspaikat/työpaikat	Haltija:	181 Metsätalous Länsi-Lappi
Ajoitus:	7116 Uusi aika	Ylläpitäjä:	181 Metsätalous Länsi-Lappi
Rakentamisvuosi:		Kunta:	698 Rovaniemi
Lukumäärä:	1		

Koordinaattiselitys:		Geometria tuotettu:	4 Gps-mittaus, korjaamaton
Koordinaatit:	X 7367483, Y 3437811, Z 160	Löydöt:	

Taustatiedot
Sutigis
Ympäristön kuvaus
Kohde sijaitsee Konttirakan kivisen kankaan itäreunalla, joka rajautuu suohon. Alueella kasvaa mäntymetsä ja kohteen ympärillä on pieni heinää kasvava aukea. Ympäristössä on metsätyökämpän ajalta olevia peitettyjä jätetasoja ja metsässä on suuria kamiinoita. Kämpän paikkaa ei kuitenkaan löytynyt.
Kohteen kuvaus
. Kohteessa on talli, jonka koko on 14 x 9 metriä. Rakennelman pitkä sivu on itä - länsi suuntainen. sisä rakenteista on jäljellä parret ja ilmanvaihtotorvet. Pyöröhirret, jotka salvettu kahden puolin. Rakenteissa on nauvoja, kakkosnelosia lankkuja ja harmaata kattahuopaa. Rakennelman ympärillä on heinäalue. Länsipäätyä kiertää aita, joka hevosten haka. Itäpäädyn keskellä on ovi, jonka molemmin puolin pielissä on pienet ikkunat. Oven päällä on ilmeisesti ollut katos tai eteinen. Länsipäädyn Keskellä on ovi ja toisessa kamanassa pieni ikkuna. Pohjoispäässä on lautakatos heinille. Myös koillisnurkassa on ikkuna. Katossa on ollut laudoitus ja huopa. Seinistä on jäljellä muutama hirsikerta. Tallin ympärillä on puuton, heinää kasvava aukea.
Kohteen rajaus
Kohde rajautuu pistemäisesti tallin keskeltä mitattuun gps mittaukseen.
Tulkinta
Metsätyökämpän hevostalli.
Lisätietoja

Toimenpiteet

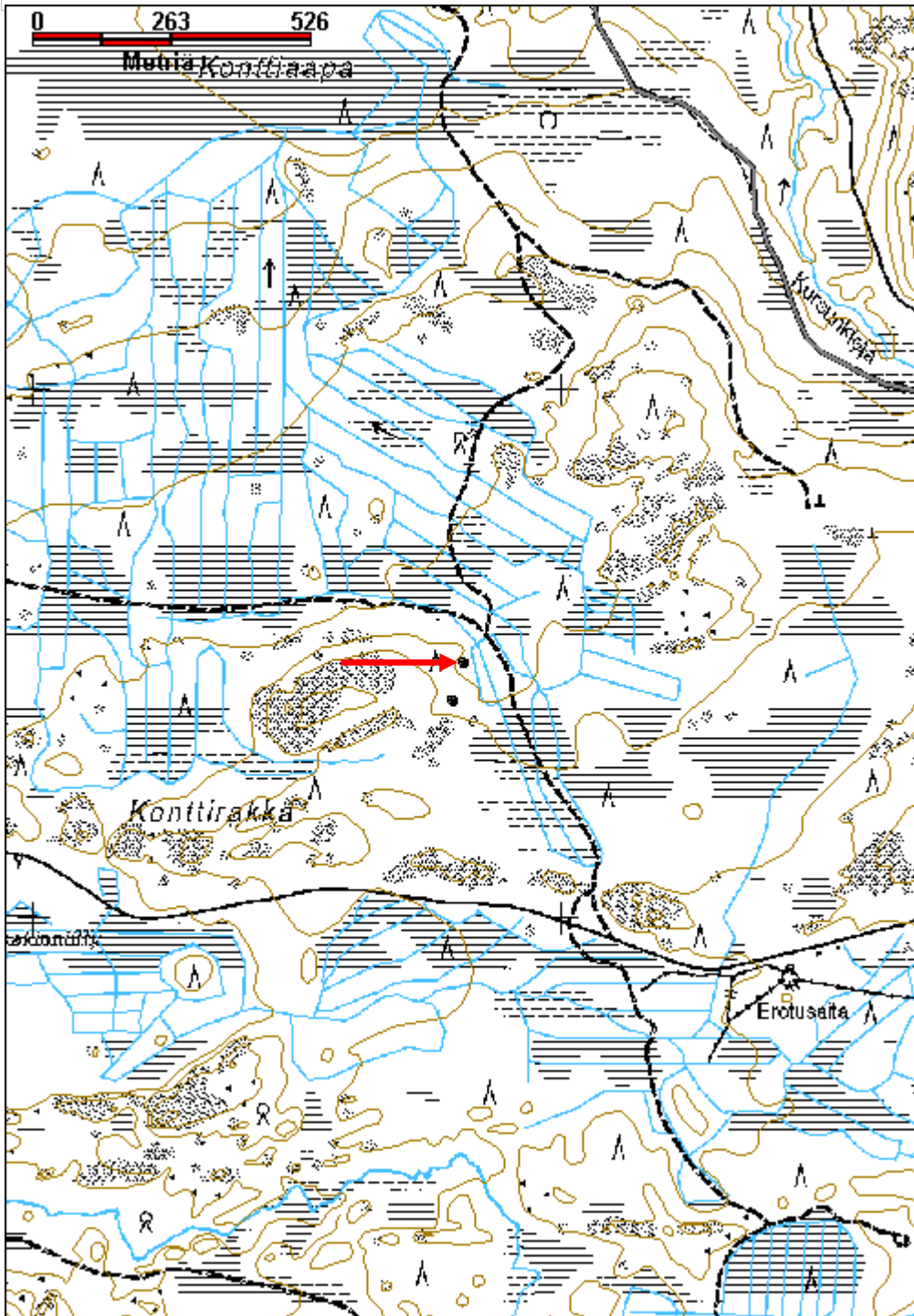
Tarkastukset
Tila: 3 Toteutettu Laji: 6 Suojeluarvojen tarkastus Tarkastusvuosi: 2011
Tarkastuspvm: 19.5.2011 Tarkastaja: T. Karjalainen
Kuvaus:

Viranomais- rekisterinro:		Kunto:	3 Huono
Arvotus:	8 Muu suojeluarvo	Olotila:	2 Ei käytössä
Selitys:		Kohteen suojaus:	99 Ei suojeluarvoa
		Selitys:	
Ympäristön suojaus:	0 Ei määritelty		
Selitys:			



Kämpä sijaitsee metsän keskellä peltoaukealla.

Kohdetyyppi:	9 Valmistuspaikat/työpaikat	Copyright:	© Metsähallitus 2008 © Maanmittauslaitos 1/MML/08
Koordinaatit:	X 7367483, Y 3437811, Z 160	Mittakaava:	1:10000



Konttirakka 2 kellari jäännös

MH-tunnus: 136114

Kohdetyyppi:	9 Valmistuspaikat/työpaikat	Haltija:	181 Metsätalous Länsi-Lappi
Ajoitus:	7116 Uusi aika	Ylläpitäjä:	181 Metsätalous Länsi-Lappi
Rakentamivuosi:		Kunta:	698 Rovaniemi
Lukumäärä:	1		

Koordinaattiselitys:		Geometria tuotettu:	4 Gps-mittaus, korjaamaton
Koordinaatit:	X 7367412, Y 3437790, Z 164	Löydöt:	

Taustatiedot
Sutigs
Ympäristön kuvaus
Kohde sijaitsee Konttirakan kivisellä kankaalla, jossa kasvaa mäntymetsä.
Kohteen kuvaus
Kohteessa on kellari, jonka koko on 8 x 5 m. Pitkät sivut kulkevat etelästä pohjoiseen. Rakennelma on vanhempi kuin viereinen hevostalli, seinän paikat erottuvat turvevalleina ja lahonneina hirsinä. Pohjassa on kaksi maakuoppaa, joiden syvyys n 70 cm. Seinän vieressä on mäntyä vasten nojaavat hetekan päädyt, jotka ovat peräisin myöhemmästä kämpästä.
Kohteen rajaus
Kohde rajautuu pistemäisesti kellarin keskeltä mitattuun gps pisteeseen.
Tulkinta
Metsätyökämpän ruokakellarin pohja.
Lisätietoja

Toimenpiteet

Tarkastukset
Tila: 3 Toteutettu Laji: 6 Suojeluarvojen tarkastus Tarkastusvuosi: 2011
Tarkastuspvm: 19.5.2011 Tarkastaja: T. Karjalainen
Kuvaus:

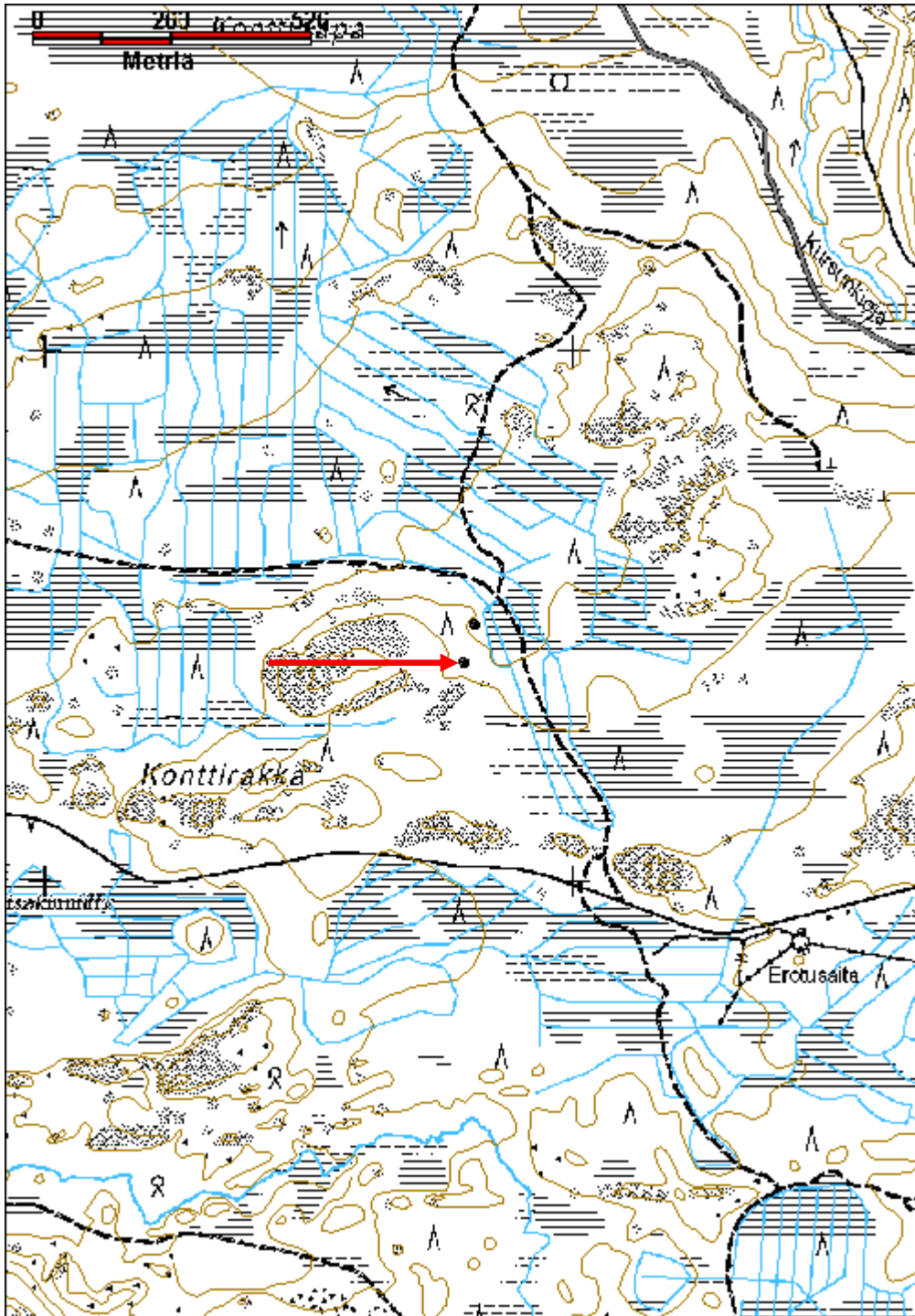
Viranomaisrekisterinro:		Kunto:	3 Huono
Arvotus:	8 Muu suojeluarvo	Olotila:	2 Ei käytössä
Selitys:		Kohteen suojelu:	9 Muu suojeluarvo
		Selitys:	

Ympäristön suojelu:	0 Ei määritelty
Selitys:	



Kellarin seinät erottuvat turvevalleina.

Kohdetyyppi:	9 Valmistuspaikat/työpaikat	Copyright:	© Metsähallitus 2008 © Maanmittauslaitos 1/MML/08
Koordinaatit:	X 7367412, Y 3437790, Z 164	Mittakaava:	1:10000



Viitavaara kämppä jäännös

MH-tunnus: 137361

Kohdetyyppi:	1 Asuinpaikat	Haltija:	181 Metsätalous Länsi-Lappi
Ajoitus:	7116 Uusi aika	Ylläpitäjä:	181 Metsätalous Länsi-Lappi
Rakentamivuosi:		Kunta:	698 Rovaniemi
Lukumäärä:	2		

Koordinaattiselitys:		Geometria tuotettu:	4 Gps-mittaus, korjaamaton
Koordinaatit:	X 7364635, Y 3433366, Z 127	Löydöt:	

Taustatiedot
Sutigis
Ympäristön kuvaus
Kohteen maasto on kivistä kangasta, jonka itäpuolella on ojitettu suo. Pohjoispuolella kulkee Viitavaaranoja ja länsipuolella hiekkatie.
Kohteen kuvaus
Kohteessa on kämppä, jonka koko on 9 x 6 m, pitkä sivu on pohjois- - etelä - suuntainen. Seinät on tehty pyöröhirsistä, jotka ovat nurkista salvettu koirankaulalle. Puolessavälissä lyhyiden seinien suuntaisesti on väliseinä. Luoteiskulmassa on kiukaan luonnonkiviraunio, jonka koko on 2 x 3 m ja korkeus. 1,2 m. Eteläisemmästä huoneesta on väliseinän vierestä oviaukko itään. Katosta on vain lahonnut kurkihirsi, joka kulkee pituussuunnassa rakennelman keskikohdan yli. Eteläpäässä on viisi hirsikertaa jäljellä. Riiveitä ei ole näkyvissä ja eteläpään hirsissä on vielä kaarna päällä. Päällä kasvaa suuria koivuja ja ympärillä mäntymetsä. Rakennelma on mahdollisesti poromiesten kämppä. Muurin päällä kasvaa iso koivu. Muurin päällä on kattolautoja, jotka on tehty halkaisemalla pyöreästä puusta. Kämpän pihapiirissä on kellarin jäännös.
Kohteen rajaus
Kohde rajautuu pistemäisesti kämpän keskeltä mitattuun gps pisteeseen.
Tulkinta
Poromiesten kämppä.
Lisätietoja

Toimenpiteet

Tarkastukset
Tila: 3 Toteutettu Laji: 6 Suojeluarvojen tarkastus Tarkastusvuosi: 2011
Tarkastuspvm: 19.5.2011 Tarkastaja: T. Karjalainen
Kuvaus:

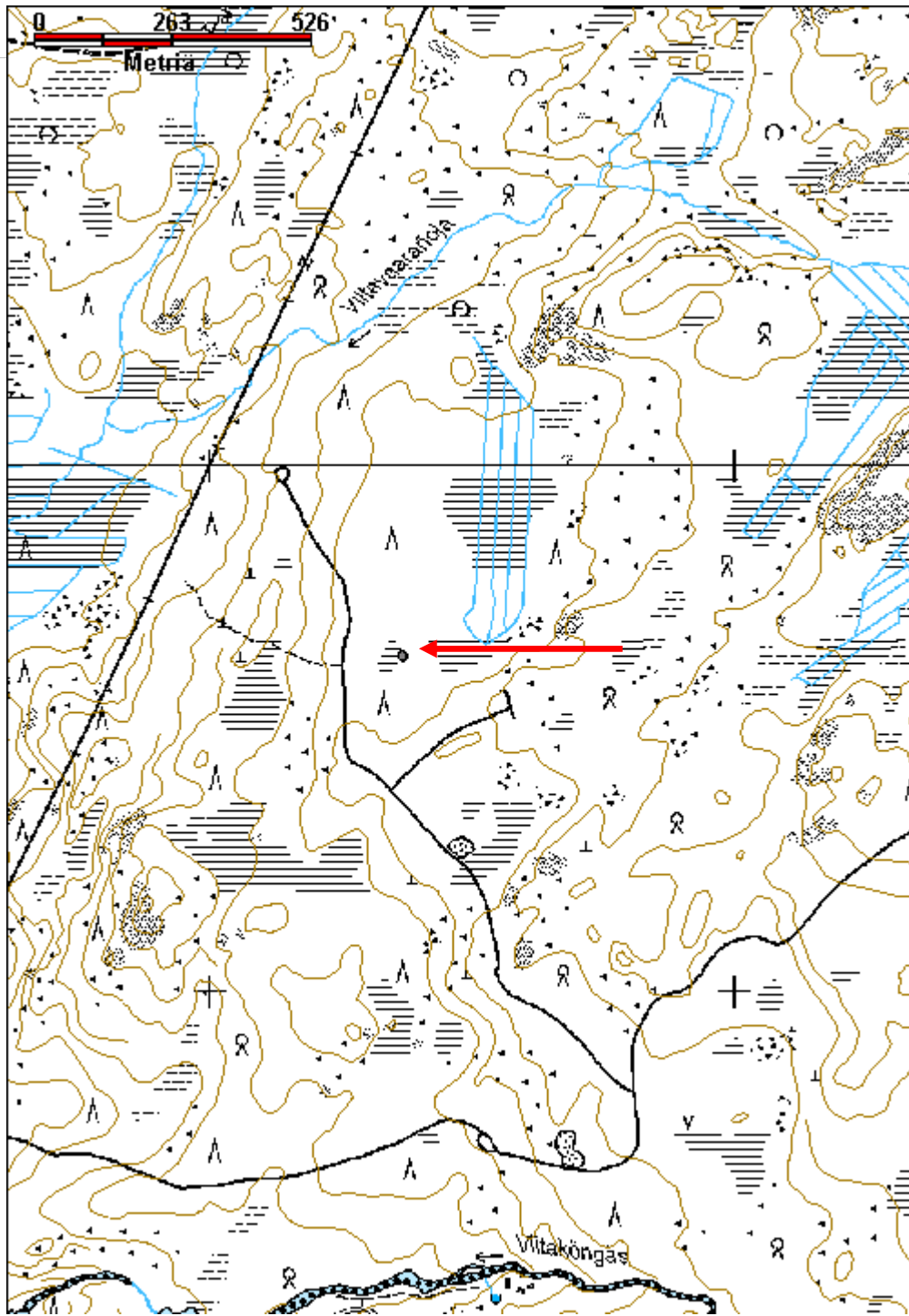
Viranomais-	Kunto: 3 Huono
--------------------	-----------------------

rekisterinro:		Olotila: 2 Ei käytössä
Arvotus:	8 Muu suojeluarvo	Kohteen suojelu: 9 Muu suojeluarvo
Selitys:		Selitys:
Ympäristön suojelu:	0 Ei määritelty	
Selitys:		



Kämpän alimmaiset hirsikerrat ovat säilyneet. Etualalla oviaukko.

Kohdetyyppi:	1 Asuinpaikat	Copyright:	© Metsähallitus 2008 © Maanmittauslaitos 1/MML/08
Koordinaatit:	X 7364635, Y 3433366, Z 127	Mittakaava:	1:10000



Rapalampi 1 kämppä jäännös

MH-tunnus: 137391

Kohdetyyppi:	1 Asuinpaikat	Haltija:	181 Metsätalous Länsi-Lappi
Ajoitus:	7116 Uusi aika	Ylläpitäjä:	181 Metsätalous Länsi-Lappi
Rakentamisvuosi:		Kunta:	698 Rovaniemi
Lukumäärä:	1		

Koordinaattiselitys:		Geometria tuotettu:	4 Gps-mittaus, korjaamaton
Koordinaatit:	X 7392882, Y 3476212, Z 170	Löydöt:	

Taustatiedot

Sutigis

Ympäristön kuvaus

Kämpä sijaitsee länteen, suohon laskevassa mäntyä kasvavassa rinteessä. Kämpästä luoteeseen on kohteet Reutuvaara 4 - 5, jotka kuuluvat samaan rakennelmien kompleksiin.

Kohteen kuvaus

Kohteen kuvaus Kohteessa on kämppä, jonka koko on 5 x 5 m. Seinät kulkevat pääilmansuuntiin. Kämpän liesikiviraunio on kaakkoisnurkassa ja sen koko on 2 x 2 m ja korkeus 1 m. Raunio on hajonnut ja se on tehty 40 cm halkaisijaltaan olevista kivistä. Pohjoisseinässä on 5 hirsikertaa jäljellä. Alimmat hirret on kirveellä katkaistu ja loput sahalla. Hirret ovat alapuolelta salvettu. Riiveenä on sammalta ja maassa olevat kattolaudat on kirveellä veistetty. Keskellä kasvaa koivuja ja ympärillä on mäntykangas, joka laskee etelässä suohon. Kämpän kaakkois- ja luoteisnurkkien ulkopuolella on kuoppia, joista on otettu maata sokkeliin.

Kohteen rajaus

Kohde rajautuu pistemäisesti kämpän keskeltä mitattuun gps pisteeseen.

Tulkinta

Kämppien tarkoitus on epäselvä. Niissä on liesiä ja luultavasti ne ovat metsätyökämppien jäänteitä.

Lisätietoja**Toimenpiteet****Tarkastukset**

Tila: 3 Toteutettu Laji: 6 Suojeluarvojen tarkastus Tarkastusvuosi: 2011
Tarkastuspvm: 20.5.2011 Tarkastaja: T. Karjalainen
Kuvaus:

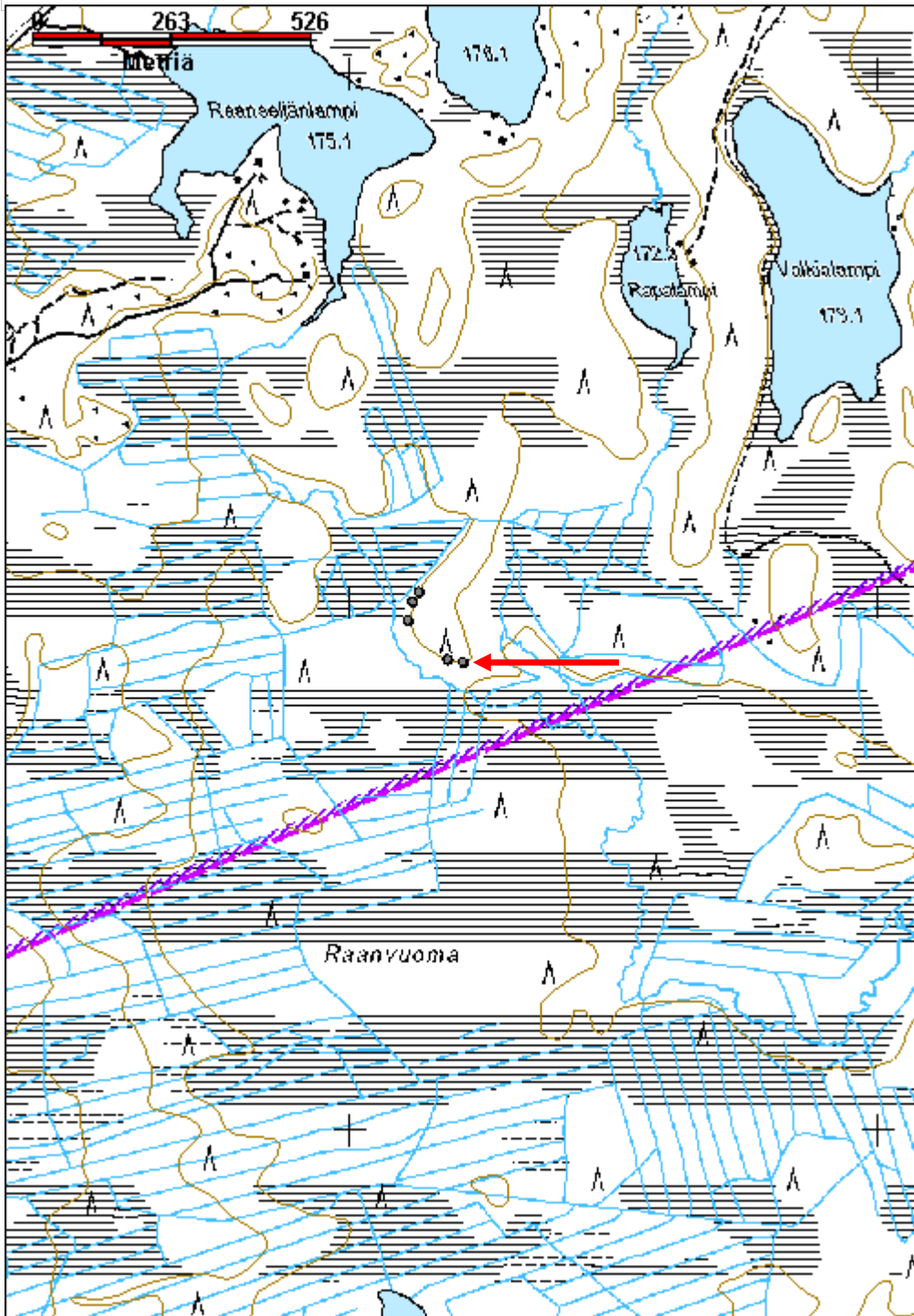
Viranomaisrekisterinro:**Kunto:** 3 Huono

Arvotus:	8 Muu suojeuarvo	Olotila:	2 Ei käytössä
Selitys:		Kohteen suojeu:	9 Muu suojeuarvo
Selitys:		Selitys:	
Ympäristön suojeu:	0 Ei määritelty		
Selitys:			



Kämpän alahirsiä, kuvassa oikealla takanurkassa uunin raunio.

Kohdetyyppi:	1 Asuinpaikat	Copyright:	© Metsähallitus 2008 © Maanmittauslaitos 1/MML/08
Koordinaatit:	X 7392882, Y 3476212, Z 170	Mittakaava:	1:10000



Rapalampi 2 kämppä jäännös

MH-tunnus: 137394

Kohdetyyppi:	1 Asuinpaikat	Haltija:	181 Metsätalous Länsi-Lappi
Ajoitus:	7116 Uusi aika	Ylläpitäjä:	181 Metsätalous Länsi-Lappi
Rakentamisvuosi:		Kunta:	698 Rovaniemi
Lukumäärä:	1		

Koordinaattiselitys:		Geometria tuotettu:	4 Gps-mittaus, korjaamaton
Koordinaatit:	X 7392888, Y 3476183, Z 172	Löydöt:	

Taustatiedot

Sutigis

Ympäristön kuvaus

Kohde sijaitsee hiekka- ja moreenikankaan länsirinteen juuressa, suon reunassa. Ympäriillä on kohteiden Rapalampi 1 - 5 kämppien jäännökset.

Kohteen kuvaus

Kohteen kuvaus Kohteessa on kämppä, jonka koko on 11 x 3,60 m. Pitkä sivu on itä-länsi - suuntainen. Kämpän liesikiviraunio on lounaisnurkassa ja sen koko on 2 x 2 m ja korkeus 1 m. Raunio on tehty 40 cm halkaisijaltaan olevista kivistä. Muurin edessä on 2 x 2 m -kokoinen kuoppa. Eteläseinässä on oviaukot etelään molemmista huoneista ja keskellä olevasta huoneesta on ovet molempiin huoneisiin. Hirret on alapuolelta salvettu ja katto on tehty kirveellä halotuista laudoista. Sijaitsee mäen rinteessä aivan suon reunassa. Nauvoja ei rakenteissa näy. Rakennus on ollut paritupa.

Kohteen rajaus

Kohde rajautuu pistemäisesti kämpän keskeltä mitattuun gps pisteeseen.

Tulkinta

Kämppien tarkoitus on epäselvä.

Lisätietoja**Toimenpiteet****Tarkastukset**

Tila: 3 Toteutettu Laji: 6 Suojeluarvojen tarkastus Tarkastusvuosi: 2011
Tarkastuspvm: 20.5.2011 Tarkastaja: T. Karjalainen
Kuvaus:

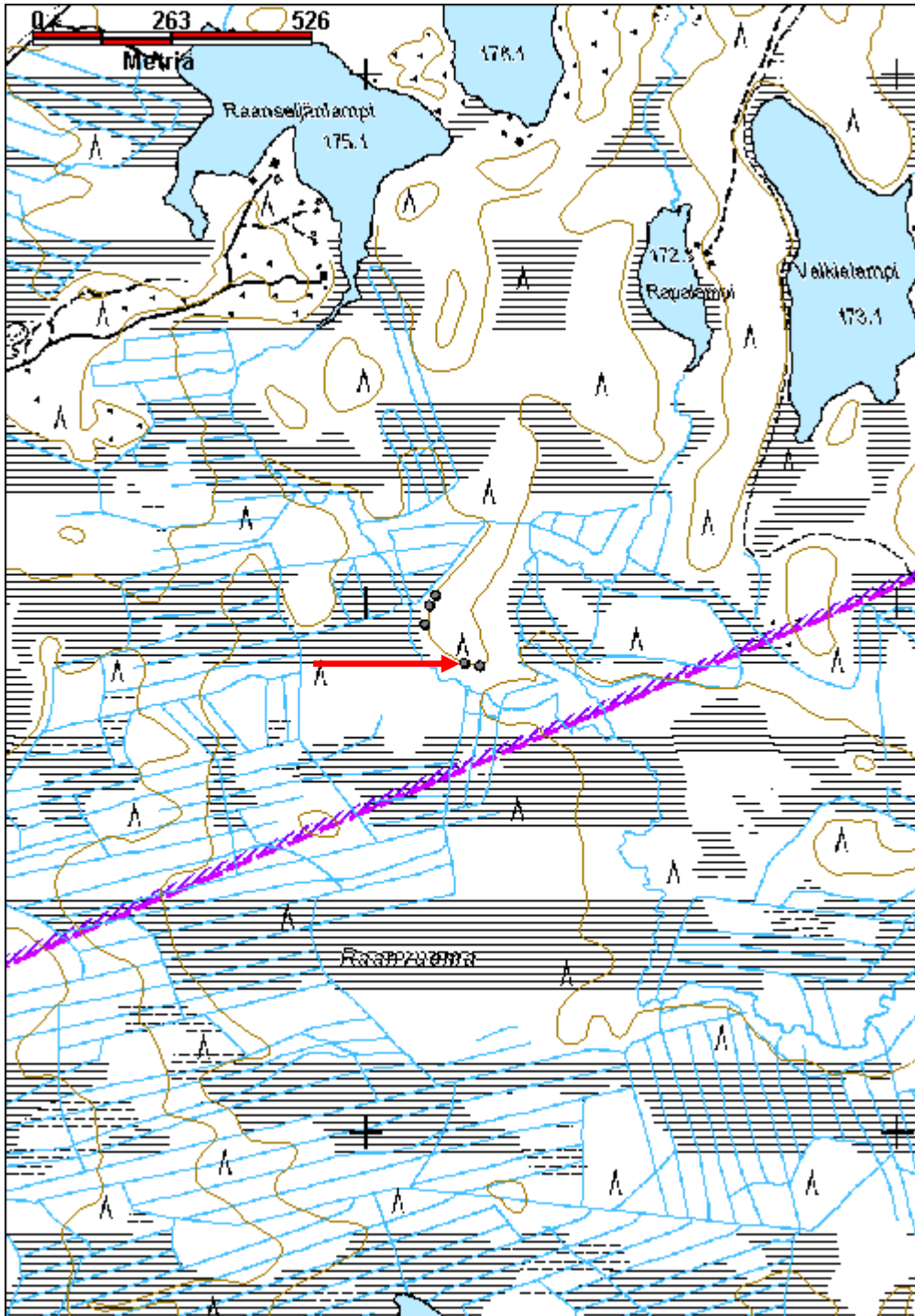
Viranomaisrekisterinro:**Kunto:** 3 Huono

Arvotus:	8 Muu suojeluarvo	Olotila:	2 Ei käytössä
Selitys:		Kohteen suojelu:	9 Muu suojeluarvo
Selitys:		Selitys:	
Ympäristön suojelu:	0 Ei määritelty		
Selitys:			



Kämpä kuvattuna päädystä.

Kohdetyyppi:	1 Asuinpaikat	Copyright:	© Metsähallitus 2008 © Maanmittauslaitos 1/MML/08
Koordinaatit:	X 7392888, Y 3476183, Z 172	Mittakaava:	1:10000



Rapalampi 3 kämpmä jäännös

MH-tunnus: 137407

Kohdetyyppi:	1 Asuinpaikat	Haltija:	181 Metsätalous Länsi-Lappi
Ajoitus:	7116 Uusi aika	Ylläpitäjä:	181 Metsätalous Länsi-Lappi
Rakentamisvuosi:		Kunta:	698 Rovaniemi
Lukumäärä:	1		

Koordinaattiselitys:		Geometria tuotettu:	4 Gps-mittaus, korjaamaton
Koordinaatit:	X 7392961, Y 3476108, Z 172	Löydöt:	

Taustatiedot
Sutigis
Ympäristön kuvaus
Kohde sijaitsee hiekkaharjun länsirinteellä suon reunassa.
Kohteen kuvaus
Kohteessa on kämpmä, jonka koko on 6 x 13,5 m, pitkä sivu kulkee pohjoisesta etelään. Rakennuksessa on kahdesta huoneesta oviaukot länteen suolle. Lounaiskulmassa uuniraunio, jonka koko on 2 x 2 m ja korkeus 1,2 m. Hirret on salvettu alapuolelta. Koillisnurkassa on 8 hirsikertaa jäljellä. Keskellä rakennusta on idästä länteen kulkeva väliseinä. Hirret on katkottu kirveellä ja sahalla.
Kohteen rajaus
Kohde rajautuu pistemäisesti kämpän keskeltä mitattuun gps pisteeseen.
Tulkinta
Mahdollisesti metsätyökämpmä.
Lisätietoja

Toimenpiteet

Tarkastukset
Tila: 3 Toteutettu Laji: 6 Suojeluarvojen tarkastus Tarkastusvuosi: 2011
Tarkastuspvm: 20.5.2011 Tarkastaja: T. Karjalainen
Kuvaus:

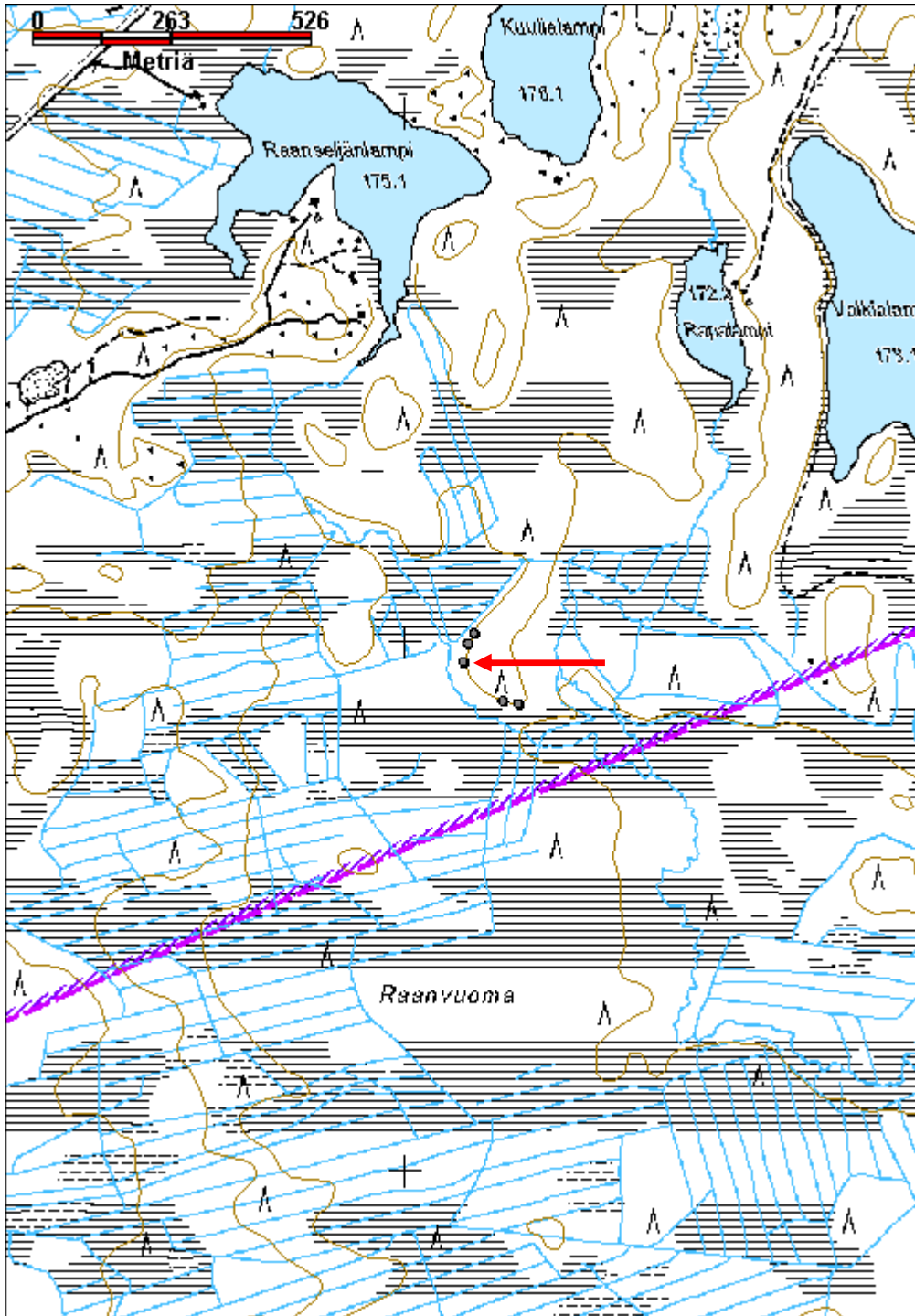
Viranomaisrekisterinro:		Kunto:	3 Huono
Arvotus:	8 Muu suojeluarvo	Olotila:	2 Ei käytössä
Selitys:		Kohteen suojelu:	9 Muu suojeluarvo
		Selitys:	

Ympäristön suojelu:	0 Ei määritelty
Selitys:	



Kämpästä on säilynyt kuusi hirsikertaa.

Kohdetyyppi:	1 Asuinpaikat	Copyright:	© Metsähallitus 2008 © Maanmittauslaitos 1/MML/08
Koordinaatit:	X 7392961, Y 3476108, Z 172	Mittakaava:	1:10000



Rapalampi 4 kämpmä jäännös

MH-tunnus: 137415

Kohdetyyppi:	1 Asuinpaikat	Haltija:	181 Metsätalous Länsi-Lappi
Ajoitus:	7116 Uusi aika	Ylläpitäjä:	181 Metsätalous Länsi-Lappi
Rakentamisvuosi:		Kunta:	698 Rovaniemi
Lukumäärä:	1		

Koordinaattiselitys:		Geometria tuotettu:	4 Gps-mittaus, korjaamaton
Koordinaatit:	X 7392996, Y 3476117, Z 172	Löydöt:	

Taustatiedot
Sutigis
Ympäristön kuvaus
Kohde sijaitsee hiekkaharjun länsirinteellä suon reunassa. Alueella kasvaa mäntymetsä.
Kohteen kuvaus
Kohteessa on kämpmä, jonka koko on 12 x 5,5 m, pitkä sivu kulkee pohjoisesta etelään. Kämpän kahdesta huoneesta on oviaukot länteen suolle. lounaiskulmassa on uuniraunio, jonka koko on 2 x 2 m ja korkeus 1,2 m. Hirret on salvettu alapuolelta. Keskellä on idästä länteen kulkeva väliseinä. Kämpässä on kirveellä ja sahalla katkotut hirret. Kämpän rakenne on melkein identtinen Rapalampi 3 kämpän kanssa.
Kohteen rajaus
Kohde rajautuu pistemäisesti kämpän keskeltä mitattuun gps pisteeseen.
Tulkinta
Mahdollinen metsätyökämpmä.
Lisätietoja

Toimenpiteet

Tarkastukset
Tila: 3 Toteutettu Laji: 6 Suojeluarvojen tarkastus Tarkastusvuosi: 2011
Tarkastuspvm: 20.5.2011 Tarkastaja: T. Karjalainen
Kuvaus:

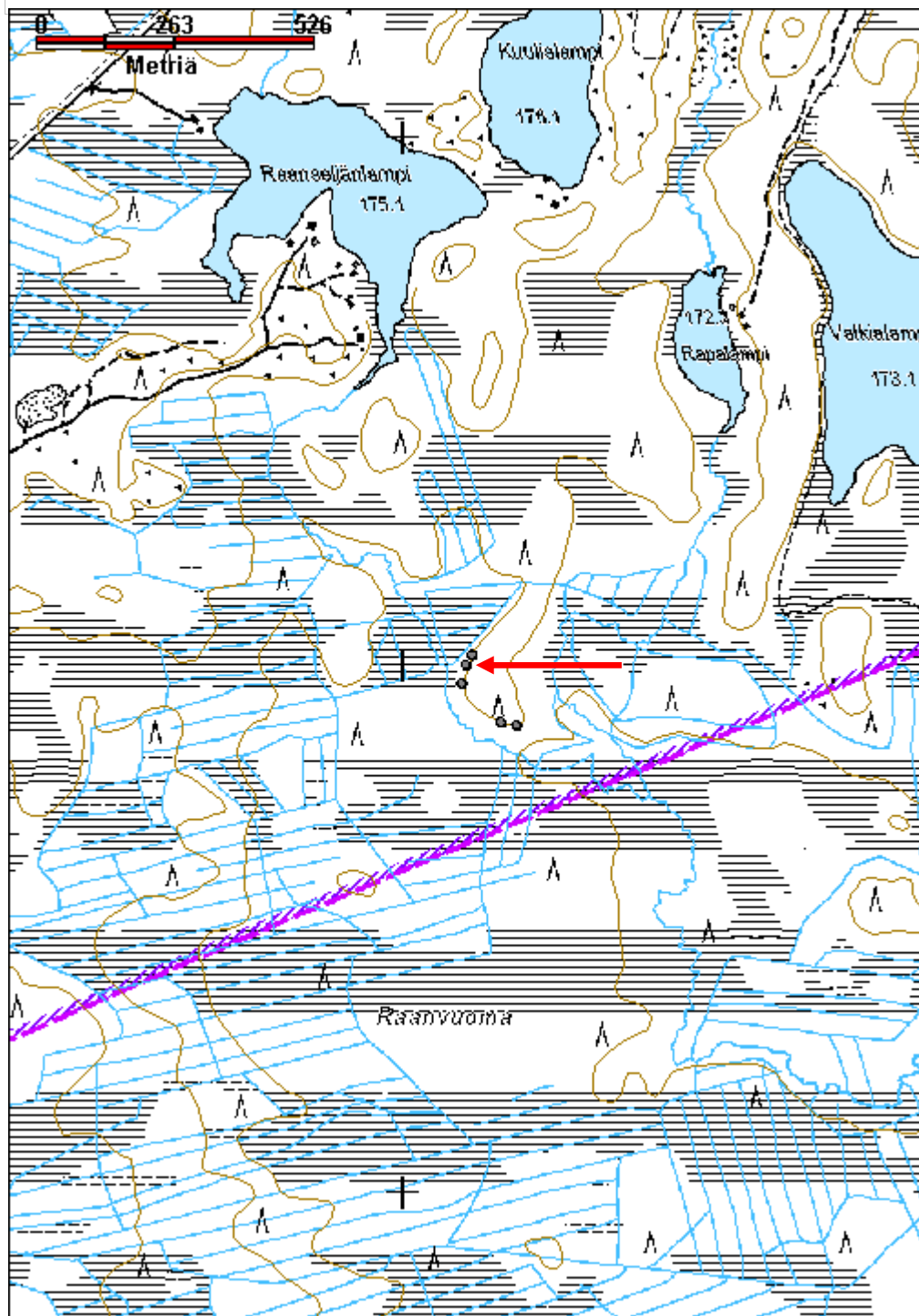
Viranomaisrekisterinro:		Kunto:	3 Huono
Arvotus:	8 Muu suojeluarvo	Olotila:	2 Ei käytössä
Selitys:		Kohteen suojelu:	9 Muu suojeluarvo
		Selitys:	

Ympäristön suojelu:	0 Ei määritelty
Selitys:	



Rapalammen kämpät sijaitsevat pituussuunnassa suon ja kankaan välissä.

Kohdetyyppi:	1 Asuinpaikat	Copyright:	© Metsähallitus 2008 © Maanmittauslaitos 1/MML/08
Koordinaatit:	X 7392996, Y 3476117, Z 172	Mittakaava:	1:10000



Rapalampi 5 kämppä jäännös

MH-tunnus: 137422

Kohdetyyppi:	1 Asuinpaikat	Haltija:	181 Metsätalous Länsi-Lappi
Ajoitus:	7116 Uusi aika	Ylläpitäjä:	181 Metsätalous Länsi-Lappi
Rakentamisvuosi:		Kunta:	698 Rovaniemi
Lukumäärä:	1		

Koordinaattiselitys:		Geometria tuotettu:	4 Gps-mittaus, korjaamaton
Koordinaatit:	X 7393015, Y 3476128, Z 172	Löydöt:	

Taustatiedot
Sutigis
Ympäristön kuvaus
Kohde sijaitsee Hiekkaharjun länsireunassa, joka laskee suohon, alueella kasvaa mäntymetsä. Kohteesta etelään sijaitsevat kämpät Rapalampi 1 - 4.
Kohteen kuvaus
Kohteessa on kämppä, jonka koko on 9 x 4,5 m. Pitkä sivu kulkee etelästä pohjoiseen. Kämpästä on kahdesta huoneesta oviaukot länteen suolle. Luoteiskulmassa on uuniraunio, jonka koko on 2 x 2 m ja korkeus 1,2 m. Hirret on salvettu alapuolelta. Keskellä on idästä länteen väliseinä. Kämpän hirret ovat kirveellä ja sahalla katkotut.
Kohteen rajaus
Kohde rajautuu pistemäisesti kämpän keskeltä mitattuun gps pisteeseen.
Tulkinta
Mahdollinen metsätyökämpä.
Lisätietoja

Toimenpiteet

Tarkastukset
Tila: 3 Toteutettu Laji: 6 Suojeluarvojen tarkastus Tarkastusvuosi: 2011
Tarkastuspvm: 20.5.2011 Tarkastaja: T. Karjalainen
Kuvaus:

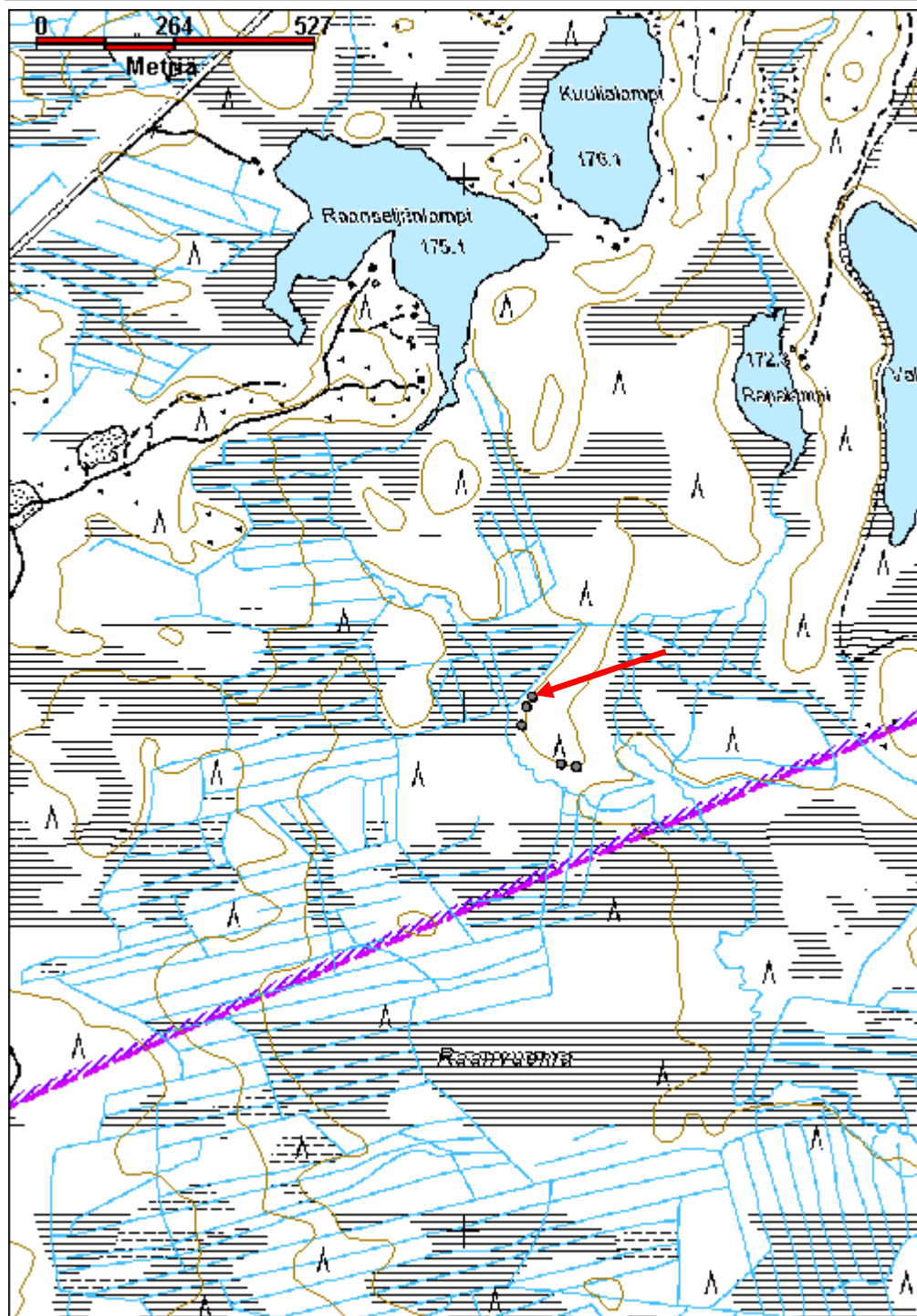
Viranomaisrekisterinro:		Kunto:	3 Huono
		Olotila:	2 Ei käytössä
Arvotus:	8 Muu suojeluarvo	Kohteen suojelu:	9 Muu suojeluarvo

Selitys:	Selitys:
Ympäristön suojelu:	0 Ei määritelty
Selitys:	



Kämpä merkittiin maastoon punaisilla kreppinauhoilla.

Kohdetyyppi:	1 Asuinpaikat	Copyright:	© Metsähallitus 2008 © Maanmittauslaitos 1/MML/08
Koordinaatit:	X 7393015, Y 3476128, Z 172	Mittakaava:	1:10000



Palo-Korvavaara kämpppä jäännös

MH-tunnus: 137467

Kohdetyyppi:	1 Asuinpaikat	Haltija:	181 Metsätalous Länsi-Lappi
Ajoitus:	7116 Uusi aika	Ylläpitäjä:	181 Metsätalous Länsi-Lappi
Rakentamisvuosi:		Kunta:	698 Rovaniemi
Lukumäärä:	1		

Koordinaattiselitys:		Geometria tuotettu:	4 Gps-mittaus, korjaamaton
Koordinaatit:	X 7382710, Y 3466342, Z 155	Löydöt:	

Taustatiedot
Sutigis
Ympäristön kuvaus
Kohde sijaitsee Palo-Korvavaaran itäpuolitse kulkevasta hiekkatiestä 70 metriä länteen. Tien ja kohteen välissä on suo. Rakennelma sijaitsee suon ja Palo-Korvavaaran rinteiden rajamailla. Maasto on tuoretta kangasmetsää, valtalajina suopursu ja juolukka.
Kohteen kuvaus
Kohteessa on kämpppä, jonka koko on 3 x 3 m, seinät kulkevat päähilman suuntiin. Luoteisnurkassa on kiukaan raunio, jonka koko on 1,5 x 1 m. Seinät on tehty pyöröhirsillä, jotka salvettu alapuolelta nurkissa. Seinät ovat maatuneet lähes olemattomiin. Hirret on kirveellä ja sahalla katkaistu. Rakennelman keskellä kasvaa pieni koivu paksussa turpeessa.
Kohteen rajaus
Kohde rajautuu pistemäisesti kämpän keskeltä mitattuun gps pisteeseen.
Tulkinta
Metsästyksessä käytetty pieni piilopirtti.
Lisätietoja

Toimenpiteet

Tarkastukset
Tila: 3 Toteutettu Laji: 6 Suojeluarvojen tarkastus Tarkastusvuosi: 2011
Tarkastuspvm: 23.5.2011 Tarkastaja: T. Karjalainen
Kuvaus:

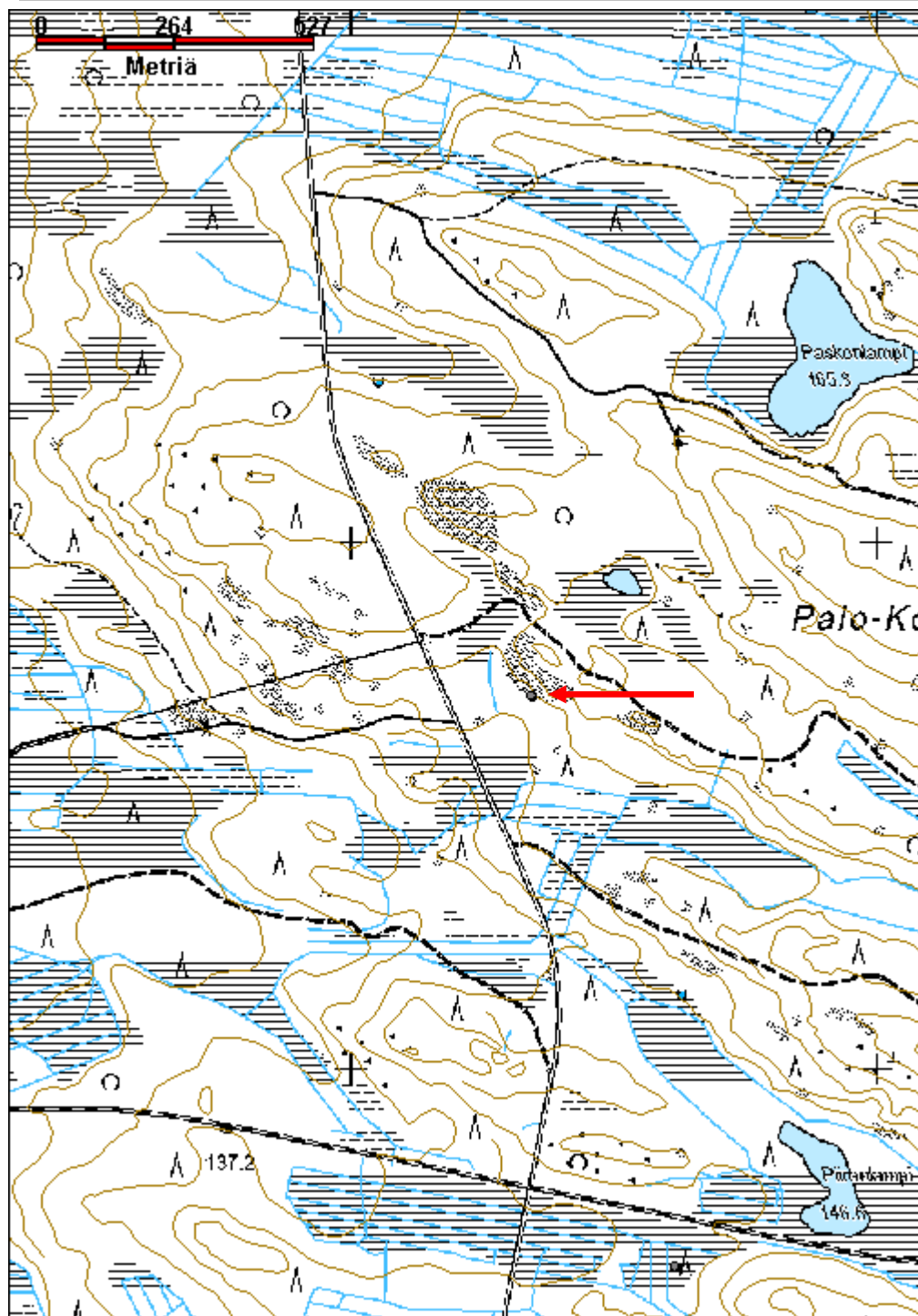
Viranomaisrekisterinro:		Kunto:	3 Huono
		Olotila:	2 Ei käytössä
Arvotus:	8 Muu suojeluarvo	Kohteen	9 Muu suojeluarvo

Selitys:	suojelu: Selitys:
Ympäristön suojelu:	0 Ei määritelty
Selitys:	



Kämppä erottuu lahonneiden hirsien ristikkorakenteena.

Kohdetyyppi:	1 Asuinpaikat	Copyright:	© Metsähallitus 2008 © Maanmittauslaitos 1/MML/08
Koordinaatit:	X 7382710, Y 3466342, Z 155	Mittakaava:	1:10000



Piironlampi kämpppä jäännös

MH-tunnus: 137469

Kohdetyyppi:	1 Asuinpaikat	Haltija:	181 Metsätalous Länsi-Lappi
Ajoitus:	7116 Uusi aika	Ylläpitäjä:	181 Metsätalous Länsi-Lappi
Rakentamisvuosi:		Kunta:	698 Rovaniemi
Lukumäärä:	1		

Koordinaattiselitys:		Geometria tuotettu:	4 Gps-mittaus, korjaamaton
Koordinaatit:	X 7381565, Y 3466740, Z 143	Löydöt:	

Taustatiedot

Jorma Karjalaisen ilmoitus.

Ympäristön kuvaus

Kohde sijaitsee 100 m Rovaniemi - Kemijärvi junaradasta etelään Piironlammen kohdalla. Kämpä sijaitsee suosta nousevan mäenrinteen länsireunassa. Maasto on kivikkoista moreeniharjua, jossa kasvaa kuiva kangasmetsä, valtapuulajina mänty.

Kohteen kuvaus

Kohteen kuvaus Kohteessa on kämpppä, jonka koko on 2,5 x 2,5 m, seinät kulkevat koillisesta lounaaseen. Kämpän sisällä on koko lounaispäädyn kattava kiuas, jossa on kamiinantorvi. Kiuas on ladottu laakakivistä. Pyöröhirret ovat salvettu yhdenpuolen koirankaulasalvoksella. Rakennelmassa on sahalla katkotut hirret. Koillisnurkassa kasvaa koivu. Kämpä on vajonnut jo suurelta osin turpeeseen. Seinissä on kolme hirsikertaa näkyvissä.

Kohteen rajaus

Kohde rajautuu pistemäisesti kämpän keskeltä mitattuun gps pisteeseen.

Tulkinta

Rakennelma on tehty väliaikaismajoitukseen ehkä 1960 -luvulla.

Lisätietoja***Toimenpiteet******Tarkastukset***

Tila: 3 Toteutettu Laji: 6 Suojeluarvojen tarkastus Tarkastusvuosi: 2011
Tarkastuspvm: 23.5.2011 Tarkastaja: T. Karjalainen
Kuvaus:

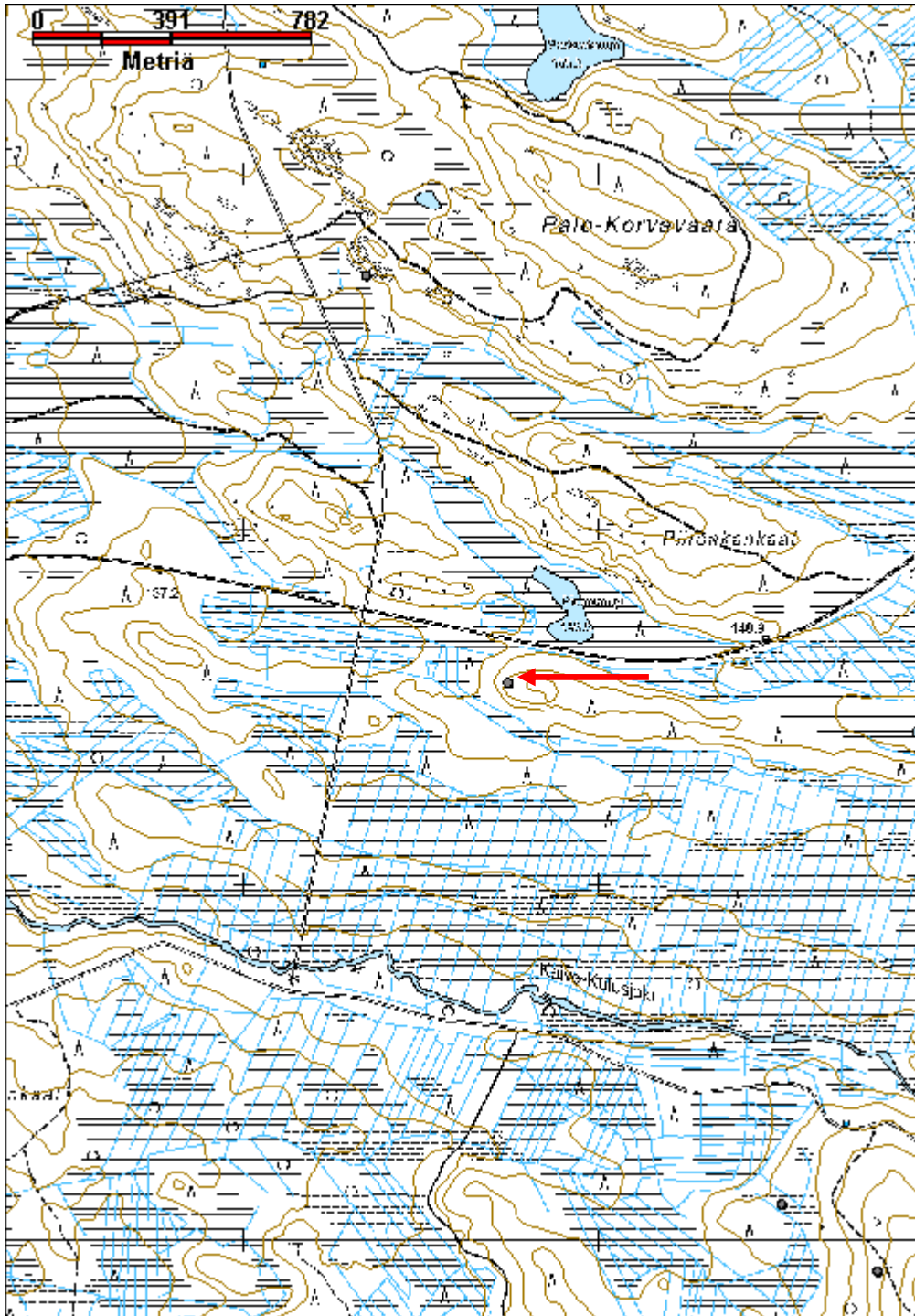
Viranomaisrekisterinro:**Kunto:** 3 Huono

Arvotus:	8 Muu suojeluarvo	Olotila:	2 Ei käytössä
Selitys:		Kohteen suojelu:	9 Muu suojeluarvo
Selitys:		Selitys:	
Ympäristön suojelu:	0 Ei määritelty		
Selitys:			



Kuvan takareunassa on kämpän kylmämuurattu kivi-uuni ja kaminan torvi.

Kohdetyyppi:	1 Asuinpaikat	Copyright:	© Metsähallitus 2008 © Maanmittauslaitos 1/MML/08
Koordinaatit:	X 7381565, Y 3466740, Z 143	Mittakaava:	1:14877



Vaattunkilampi kämppä jäännös	MH-tunnus: 137472
--------------------------------------	--------------------------

Kohdetyyppi:	1 Asuinpaikat	Haltija:	121 Metsätalous Länsi-Suomi
Ajoitus:	7116 Uusi aika	Ylläpitäjä:	121 Metsätalous Länsi-Suomi
Rakentamisvuosi:		Kunta:	698 Rovaniemi
Lukumäärä:	1		

Koordinaattiselitys:	Geometria tuotettu:
Koordinaatit:	Löydöt:
X 7389740, Y 3464245, Z 117	4 Gps-mittaus, korjaamaton

Taustatiedot

Sutigis

Ympäristön kuvaus

Kohde sijaitsee Raudanjoessa sijaitsevan Vaattunkilammin koillisrannalla, Vaattunkivaaran pohjoiseen kohoavassa jyrkässä ja kivikkoisessa rinteessä. Kohteen alueella kasvaa kuusikkoa ja kohteessa pieniä koivuja. Maasto on märkää paksua turvetta.

Kohteen kuvaus

Kohteessa on kämppä, jonka koko on 8 x 15 m, pitkän sivun puolivälissä on väliseinä. Pitkät sivut kulkevat itä - länsi - suuntaan. Hirsistä näkyy pääasiassa turvevalli, muutamassa kohtaa on hirsisalvos, jonka tyyppiä ei erota. Hirret on sahalla katkottu. Tulisijaa tai muutakaan lämmityssysteemiin viittaavaa ei ole havaittavissa. Kyseessä on ilmeisesti metsätyökämpä, jonka pohjoispää on ilmeisesti ollut hevossuoja. Rakennelman päällä kasvaa pientä kuusta ja koivua. Kohde on huonokuntoinen ja vaikeasti havaittavissa.

Kohteen rajaus

Kohde rajautuu pistemäisesti kämpän keskeltä mitattuun gps pisteeseen.

Tulkinta

Metsätyökämpä, jonka kyljessä on hevostalli.

Lisätietoja**Toimenpiteet****Tarkastukset**

Tila: 3 Toteutettu Laji: 6 Suojeluarvojen tarkastus Tarkastusvuosi: 2011
 Tarkastuspvm: 24.5.2011 Tarkastaja: T. Karjalainen
 Kuvaus:

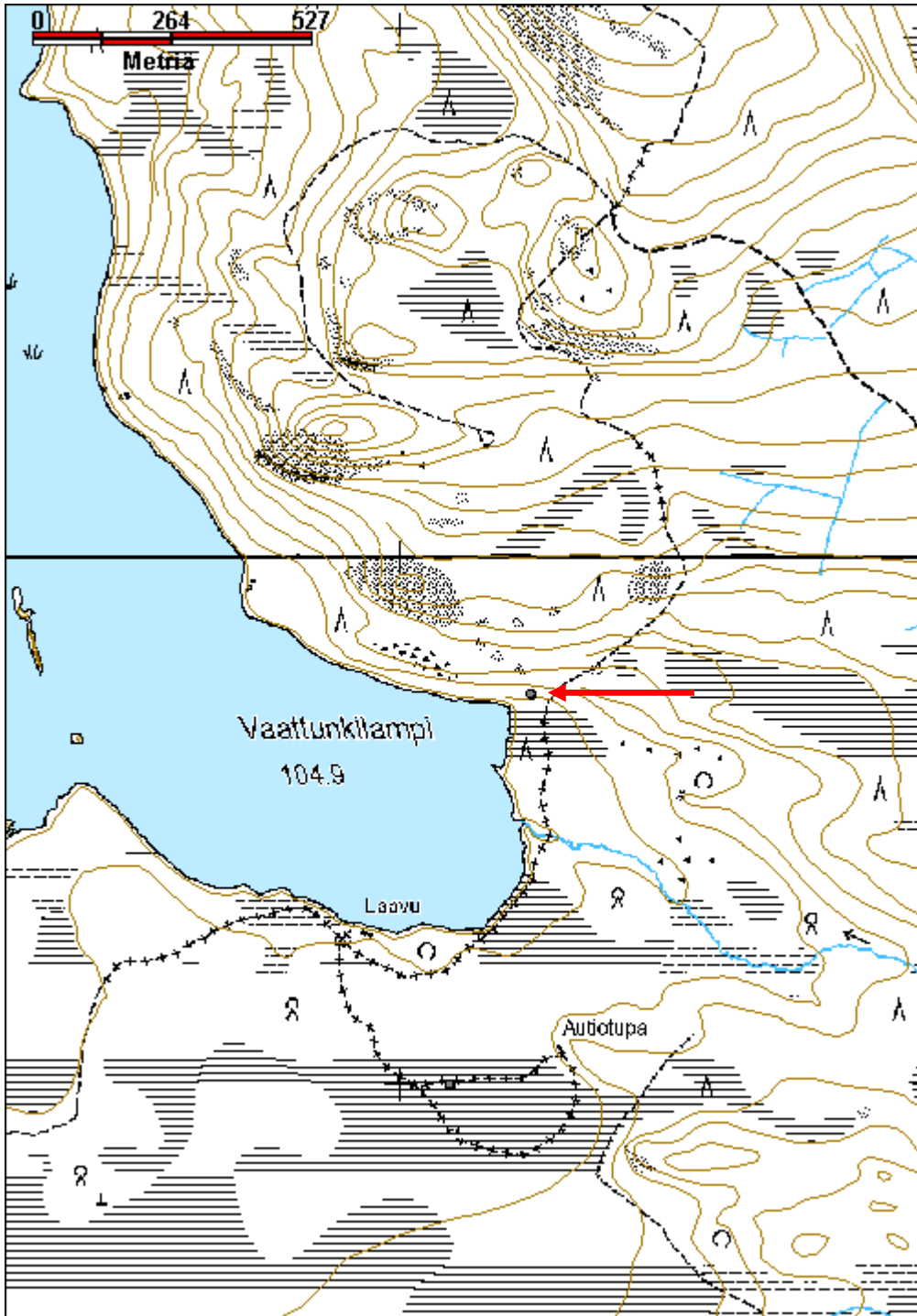
Viranomaisrekisterinro:**Kunto:** 3 Huono

Arvotus:	8 Muu suojeluarvo	Olotila:	2 Ei käytössä
Selitys:		Kohteen suojelu:	9 Muu suojeluarvo
Selitys:		Selitys:	
Ympäristön suojelu:	0 Ei määritelty		
Selitys:			



Kämpä on kasvillisuuden peitossa. Kuvassa nurkan salvoksia.

Kohdetyyppi:	1 Asuinpaikat	Copyright:	© Metsähallitus 2008 © Maanmittauslaitos 1/MML/08
Koordinaatit:	X 7389740, Y 3464245, Z 117	Mittakaava:	1:10000



Kaivo-Kulusjoki kämpmä jäännös

MH-tunnus: 137475

Kohdetyyppi:	1 Asuinpaikat	Haltija:	181 Metsätalous Länsi-Lappi
Ajoitus:	7116 Uusi aika	Ylläpitäjä:	181 Metsätalous Länsi-Lappi
Rakentamisvuosi:		Kunta:	698 Rovaniemi
Lukumäärä:	2		

Koordinaattiselitys:		Geometria tuotettu:	4 Gps-mittaus, korjaamaton
Koordinaatit:	X 7380445, Y 3468232, Z 135	Löydöt:	

Taustatiedot

Sutigis

Ympäristön kuvaus

Kohde sijaitsee Kaivo-Kulusjoen itärannalla. Kohde rajautuu itäosiltaan hiekkatiehen. Alueella on heinäkavillisuudesta tunnistettava kämpän kartano, johon on istutettu kuusia.

Kohteen kuvaus

Kohteessa on kämpmä, jonka kellarin koko on 6 x 8 metriä. Pitkä sivu on pohjoisesta etelään. Kellarin seinät erottuvat metrin levyisenä ja korkuisena vallina. Kellarikuopassa on kolme kaminaa, sähköhella ja tynnyreitä. Kellarissa kasvaa koivu ja rakennelmasta on jokeen matkaa noin 20 m. Kämpän rakennusten paikat näkyvät heinäkenttänä ojan ja tien välissä. Alueella kasvaa koivuja ja istutettuja kuusia. Arvo Keskinarkaus oli käynyt kämpällä, joka oli iso ja jossa oli iso- ja pikkupuoli. Seinät olivat hirsistä ja katto huovasta. Kämpmä sivurakennuksineen on purettu. Kämpmä oli vielä pystyssä 1975 - 1977 välillä.

Kohteen rajaus

Kohde rajautuu aluemaisesti kämpän piha-alueen mukaan.

Tulkinta

Metsätyökämpmä piharakennuksineen, jotka on purettu pois.

Lisätietoja

Arvo Keskinarkauksen tiedon mukaan kämpmä on ollut vielä pystyssä noin vuosina 1975 - 1977.

Toimenpiteet***Tarkastukset***

Tila: 3 Toteutettu Laji: 6 Suojeluarvojen tarkastus Tarkastusvuosi: 2011
Tarkastuspvm: 24.5.2011 Tarkastaja: T. Karjalainen
Kuvaus:

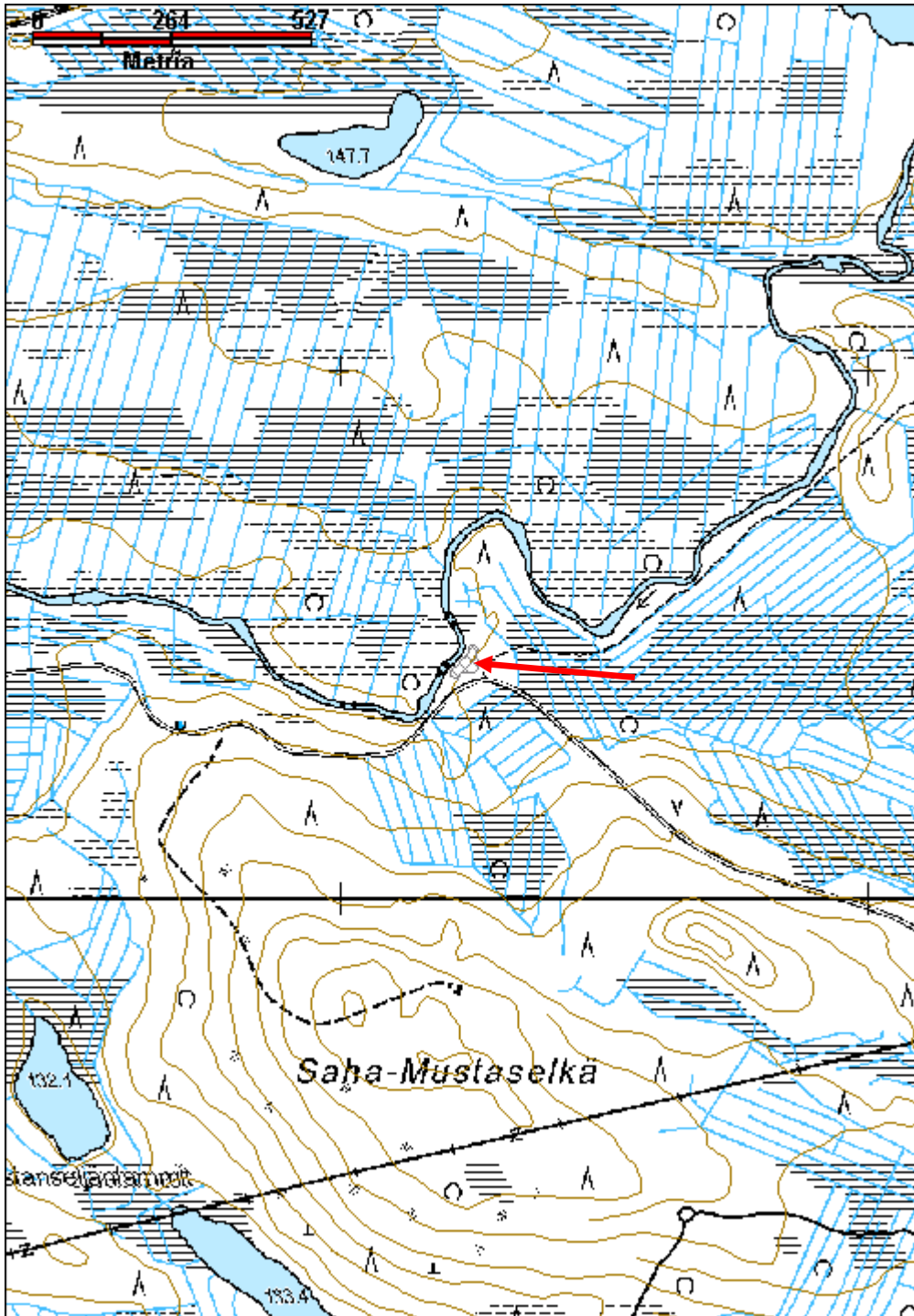
Viranomaisrekisterinro:**Kunto:** 3 Huono

Arvotus:	99 Ei suojeluarvoa	Olotila:	2 Ei käytössä
Selitys:		Kohteen suojelu:	99 Ei suojeluarvoa
Ympäristön suojelu:	0 Ei määritelty	Selitys:	
Selitys:			



Kämpän kellarin maavalli. Itse kämpppä on purettu ja alueella on nähtävissä heinäketo, joka on ollut kämpän pihamaa.

Kohdetyyppi:	1 Asuinpaikat	Copyright:	© Metsähallitus 2008 © Maanmittauslaitos 1/MML/08
Koordinaatit:	X 7380445, Y 3468232, Z 135	Mittakaava:	1:10000



Vitsavaara kämppä jäännös

MH-tunnus: 137511

Kohdetyyppi:	1 Asuinpaikat	Haltija:	181 Metsätalous Länsi-Lappi
Ajoitus:	7116 Uusi aika	Ylläpitäjä:	181 Metsätalous Länsi-Lappi
Rakentamisvuosi:		Kunta:	698 Rovaniemi
Lukumäärä:	2		

Koordinaattiselitys:		Geometria tuotettu:	4 Gps-mittaus, korjaamaton
Koordinaatit:	X 7377729, Y 3471783, Z 147	Löydöt:	

Taustatiedot

Ympäristön kuvaus

Kämpät sijaitsevat hiekkatien reunalla heinää ja pajua kasvavassa maastossa, joka rajautuu idässä suohon.

Kohteen kuvaus

Kohteessa on kahden kämpän sijat kämppä 1, jossa kohde on kooltaan 9,5 x 5,5 m. Pitkät sivut ovat kaakko - luode - suuntaiset. Kämpän seinät erottuvat matalana turvevallina ja kehikon sisällä on kaksi kuoppaa, joista on otettu maata perustuksen hiekkapenkkiin. Vieressä on harmaata kattotuopaa. Kämpät on ilmeisesti purettu.

Kämpä 2 sijaitsee pisteessä x 3471784 y 7377715. Koko 8 x 6,5 m. Kämpät ovat samansuuntaiset ja pitkät sivut kulkevat samaan suuntaan. Myös 2 kämpässä on kuoppa keskellä.

Alueella on nurmikenttä ja kaksi kaminaa, jotka ovat puolitynnyrityyppisiä. Toisessa kamiinassa samanlainen torvi kuin kohteessa, jossa oli kämppä, jonka yhteydessä oli ollut kauppa ja suuri hiekkalähde tien vieressä. Kirjaa kauppa ko. kohteeseen. Nämä kämpät ovat siten ajoitettavissa 50 - 60 luvuille. Kämpien päällä kasvaa koivuja ja männyntaimia.

Kohteen rajaus

Kohde rajautuu pistemäisesti kämpän 1 keskeltä mitattuun gps pisteeseen.

Tulkinta

Metsätyökämpä ja talli.

Lisätietoja

Toimenpiteet

Tarkastukset

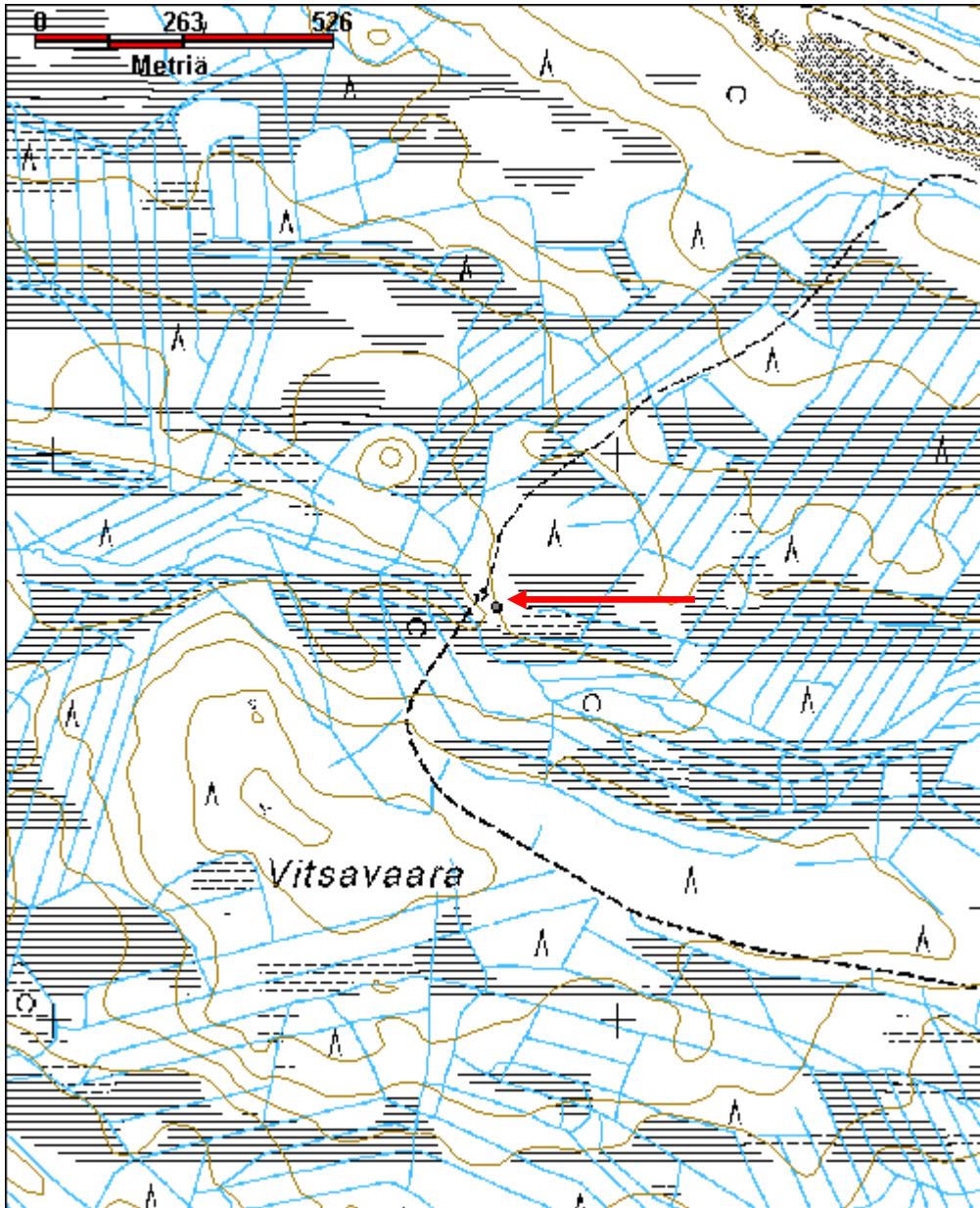
Tila: 3 Toteutettu Laji: 6 Suojeluarvojen tarkastus Tarkastusvuosi: 2011
Tarkastuspvm: 25.5.2011 Tarkastaja: T. Karjalainen
Kuvaus:

Viranomais- rekisterinro:		Kunto:	3 Huono
Arvotus:	8 Muu suojeluarvo	Olotila:	2 Ei käytössä
Selitys:		Kohteen suojaus:	9 Muu suojeluarvo
Selitys:		Selitys:	
Ympäristön suojaus:	0 Ei määritelty		
Selitys:			



Kämpän perustuksen maapenkki on heinikon seassa, sisällä kasvaa koivuja.

Kohdetyyppi:	1 Asuinpaikat	Copyright:	© <i>Metsähallitus</i> 2008 © <i>Maanmittauslaitos 1/MML/08</i>
Koordinaatit:	X 7377729, Y 3471783, Z 147	Mittakaava:	1:10000



Karisma-aapa kämppä jäännös

MH-tunnus: 137521

Kohdetyyppi:	1 Asuinpaikat	Haltija:	181 Metsätalous Länsi-Lappi
Ajoitus:	7116 Uusi aika	Ylläpitäjä:	181 Metsätalous Länsi-Lappi
Rakentamisvuosi:		Kunta:	698 Rovaniemi
Lukumäärä:	1		

Koordinaattiselitys:		Geometria tuotettu:	4 Gps-mittaus, korjaamaton
Koordinaatit:	X 7375099, Y 3476041, Z 147	Löydöt:	

Taustatiedot

Sutigis

Ympäristön kuvaus

Kohde sijaitsee Karisma-aavan suolle laskevassa mäntyä kasvavassa lounaisrinteessä. Maaperä on hiekkaa.

Kohteen kuvaus

Kohteessa on kämpän raunio, jonka koko on 13 x 8,5 m. Pitkät sivut ovat kaakko-luode suuntaiset. Kämpän seinät erottuvat turvevalleina ja hiekkapenkkiperustana. Keskellä on kaksi kuoppaa, joista on otettu maata hiekkavalliin. Keskellä on lyhyiden seinien suuntainen väliseinä, josta on yksi lahonnut hirsi erotettavissa. Maasto on paksua turvetta. Hiekkapenkki on metrin levyinen ja se on alarinteestä tuettu kivistä ladotuin pilarein. Penkki on 70 cm korkea.

Kämppään liittyy pieni rakennuksen raunio pisteessä x 3475999 y 7375102, jonka koko on 3 x 2,30 m. Pienen rakennuksen seinät kulkevat koillisesta lounaaseen. Rakennuksen eteläpuolella 5 m päässä suon reunassa on 5 soikeaa kuoppaa. Rakennus on tehty pyöröhirsistä ja laudoista. Yhdessä puussa on kuivausnauloja. Tulisijaa ei ole. Kivijalkana nurkissa on luonnonkivet.

Kohteen rajaus

Kohde rajautuu pistemäisesti kämpän keskeltä mitattuun gps pisteeseen.

Tulkinta

Metsätyökämpä

Lisätietoja**Toimenpiteet****Tarkastukset**

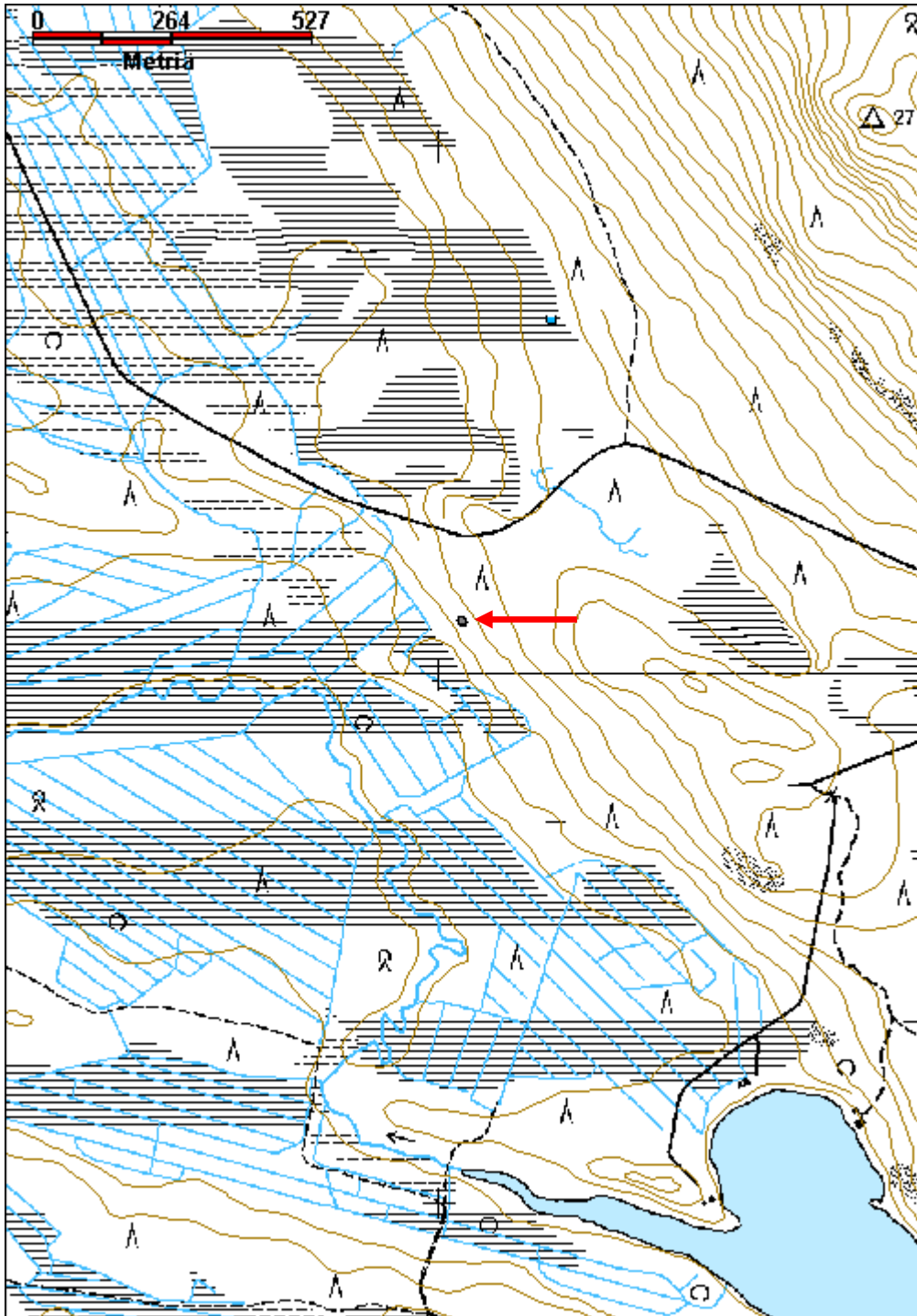
Tila: 3 Toteutettu Laji: 6 Suojeluarvojen tarkastus Tarkastusvuosi: 2011
Tarkastuspvm: 25.5.2011 Tarkastaja: T. Karjalainen
Kuvaus:

Viranomais- rekisterinro:		Kunto:	3 Huono
Arvotus:	8 Muu suojeluarvo	Olotila:	2 Ei käytössä
Selitys:		Kohteen suojaus:	9 Muu suojeluarvo
		Selitys:	
Ympäristön suojaus:	0 Ei määritelty		
Selitys:			



Kämpän suorakaiteen muotoinen kivijalka erottuu hyvin turvevallina.

Kohdetyyppi:	1 Asuinpaikat	Copyright:	© Metsähallitus 2008 © Maanmittauslaitos 1/MML/08
Koordinaatit:	X 7375099, Y 3476041, Z 147	Mittakaava:	1:10000



Sadinmaanoja kämppä jäännös

MH-tunnus: 137670

Kohdetyyppi:	1 Asuinpaikat	Haltija:	181 Metsätalous Länsi-Lappi
Ajoitus:	7116 Uusi aika	Ylläpitäjä:	181 Metsätalous Länsi-Lappi
Rakentamisvuosi:		Kunta:	698 Rovaniemi
Lukumäärä:	2		

Koordinaatti- selitys:		Geometria tuotettu:	4 Gps-mittaus, korjaamaton
Koordinaatit:	X 7379544, Y 3464218, Z 114	Löydöt:	

Taustatiedot

Sutigis

Ympäristön kuvaus

Kohde sijaitsee Kulusjoen pohjoispuolisella metsäkankaalla suon reunassa.

Kohteen kuvaus

Kohteessa on kaksi kämppää, kämpän 1 koko on 8,5 x 7 m, pitkä sivu on etelä - pohjois- suuntainen. Länsiseinän keskellä on ikkuna ja itäseinän keskellä ovi, jonka pielissä on karapuut. Hirsikertoja on 8 jäljellä. Hirret ovat molemmin puolin salvettu pyöröhirsistä ja riiveenä on sammal. Kurkihirret kulkevat pitkän sivun suuntaisesti ja niiden päällä on pyöreät riu'ut, joiden päällä lepää harmaa kattohuopa. Tulisijaa ei näy, joten rakennelma on ilmeisesti viereisen kämpän talli. Sisällä kasvaa koivuja. Pihassa on Vesipasa ja hevosvetoinen puinen lumiaura. Seinissä on tehdasvalmisteisia nauvoja.

Kämpä 2 sijaitsee pisteessä x 3464227 y 7379525 ja sen koko on 5 x 5 m ja suunta etelästä pohjoiseen. Rakennuksen länsipuolella on terassi, jossa on ovi keskellä. Kamina sijaitsee luoteiskulmassa. Rakennus on mahdollisesti sauna. Katossa on pyöröpuut ja kurkihirsi kulkee niiden alla pohjoisesta etelään. Katon päälle on ilmeisesti myöhemmin laitettu harmaa kattohuopa. Nurkissa on molemmin puolin salvettu hirret, pyöröhirret, jotka salvoksen kohdalta veistetty neliöparruksi.

Kohteen rajaus

Kohde rajautuu aluemaisesti rakennusten ylle.

Tulkinta

Metsätyökämpä ja sauna.

Lisätietoja***Toimenpiteet******Tarkastukset***

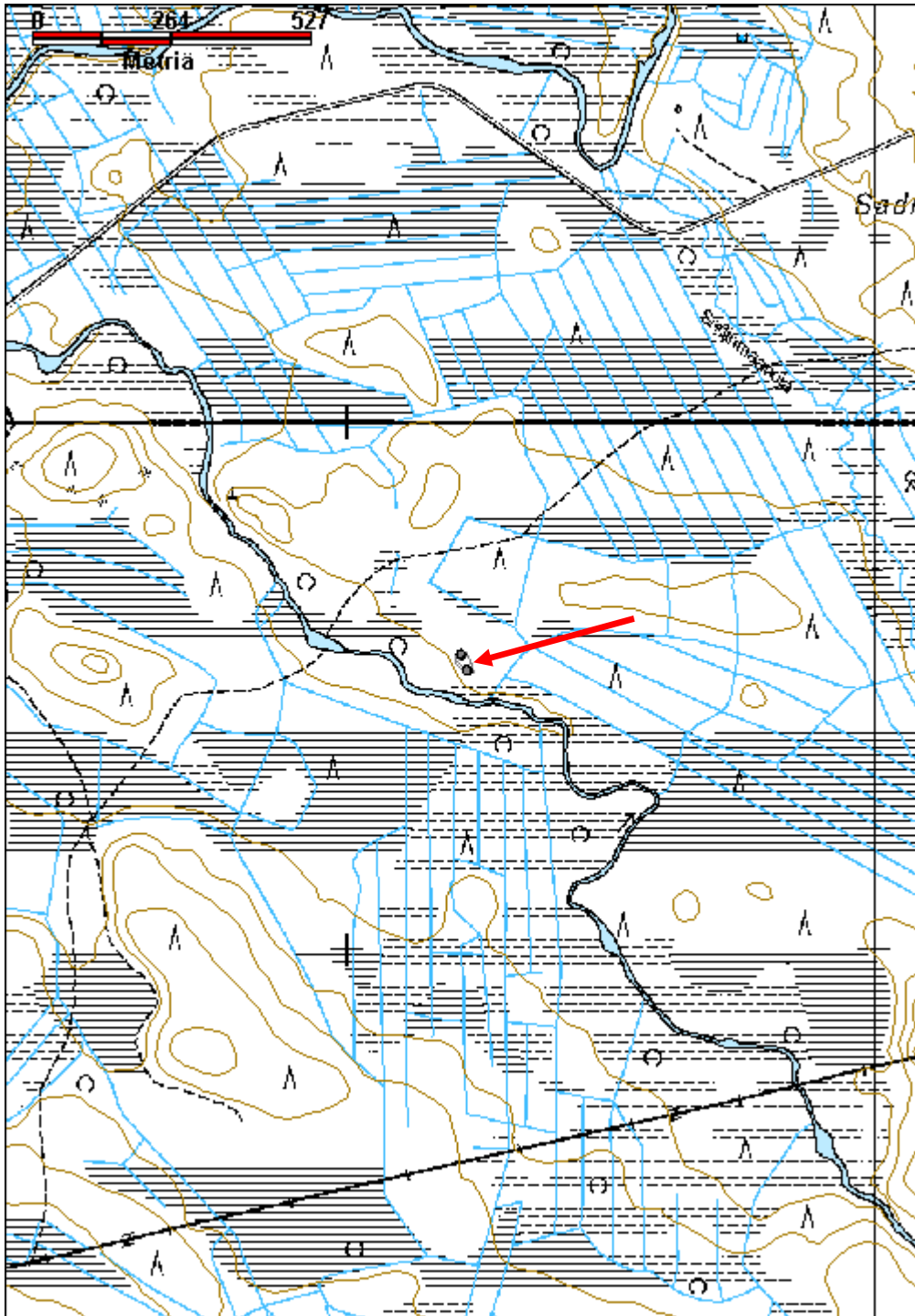
Tila: 3 Toteutettu Laji: 6 Suojeluarvojen tarkastus Tarkastusvuosi: 2011
Tarkastuspvm: 26.5.2011 Tarkastaja: T. karjalainen
Kuvaus:

Viranomais- rekisterinro:		Kunto:	2 Keskinertainen
Arvotus:	8 Muu suojeluarvo	Olotila:	2 Ei käytössä
Selitys:		Kohteen suoja:	9 Muu suojeluarvo
		Selitys:	
Ympäristön suoja:	0 Ei määritelty		
Selitys:			



Kämpän seinät ovat vielä pystyssä, katto on romahtanut sisään.

Kohdetyyppi:	1 Asuinpaikat	Copyright:	© Metsähallitus 2008 © Maanmittauslaitos 1/MML/08
Koordinaatit:	X 7379544, Y 3464218, Z 114	Mittakaava:	1:10000



Kulusselkä kämpä jäännös

MH-tunnus: 137684

Kohdetyyppi:	1 Asuinpaikat	Haltija:	181 Metsätalous Länsi-Lappi
Ajoitus:	7116 Uusi aika	Ylläpitäjä:	181 Metsätalous Länsi-Lappi
Rakentamisvuosi:		Kunta:	698 Rovaniemi
Lukumäärä:	1		

Koordinaattiselitys:		Geometria tuotettu:	4 Gps-mittaus, korjaamaton
Koordinaatit:	X 7376833, Y 3474998, Z 156	Löydöt:	

Taustatiedot
Sutigis
Ympäristön kuvaus
Kohde sijaitsee kuusimetsässä, jossa kasvaa paksu turve. Kämpän ympäristö on avoin heinäpiha.
Kohteen kuvaus
Kohteessa on kämpä ja siitä tehty liemu, liemun koko on 8 x 7 m, pitkä sivu kulkee pohjoisesta etelään. Liemussa on alla pärekatto ja päällä harmaa kattuhuopa. Hirret on molemmin puolin salvettu ja alhaalta varattu ovi on eteläpään keskellä. Kattohirret kulkevat pohjoisesta etelään ja niiden päällä on poikittaisrii`ut. Liemun länsipuolella näkyy muutaman hirren vahvuinen alkuperäisen kämpän paikka, jossa alimmat hirret on katkottu kirveellä ja sitten sahalla. Alkuperäinen kämpä on kooltaan 8,5 x 12 m ja sen pitkät sivut kulkevat pohjoisesta etelään. Länsi -sivun keskellä on oviaukko. Nurkissa on molemmin puolin salvattujen hirsien nurkat. Keskellä kasvaa suuria kuusia. Tulisijoja tai sisärakenteita ei ole havaittavissa. Liemun edessä on 30 x 20 m kokoinen poroaita.
Kohteen rajaus
Kohde rajautuu pistemäisesti kämpän keskeltä mitattuun gps pisteeseen.
Tulkinta
Metsätyökämpä, josta on myöhemmin tehty räkkäsuoja eli liemu.
Lisätietoja

Toimenpiteet

Tarkastukset
Tila: 3 Toteutettu Laji: 6 Suojeluarvojen tarkastus Tarkastusvuosi: 2011 Tarkastuspvm: 26.5.2011 Tarkastaja: T. Karjalainen Kuvaus:

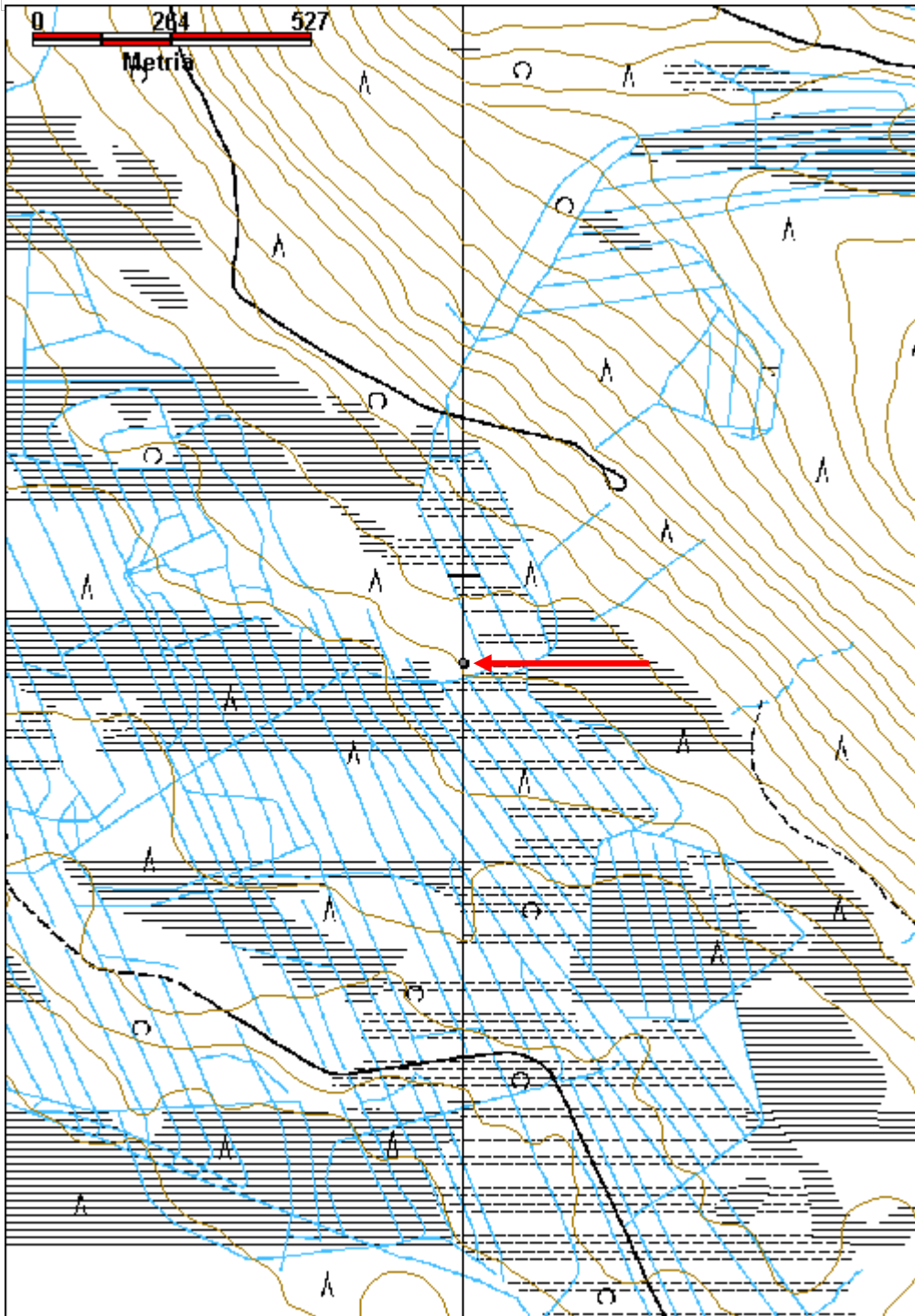
Viranomaisrekisterinro:	Kunto: 3 Huono
--------------------------------	-----------------------

Arvotus:	8 Muu suojeuarvo	Olotila:	2 Ei käytössä
Selitys:		Kohteen suojeu:	9 Muu suojeuarvo
Selitys:		Selitys:	
Ympäristön suojeu:	0 Ei määritelty		
Selitys:			



Kämpän tarpeista on myöhemmin tehty räkkäsuoja eli liemu.

Kohdetyyppi:	1 Asuinpaikat	Copyright:	© <i>Metsähallitus</i> 2008 © <i>Maanmittauslaitos 1/MML/08</i>
Koordinaatit:	X 7376833, Y 3474998, Z 156	Mittakaava:	1:10000



Palokorkia kämppä jäännös

MH-tunnus: 137693

Kohdetyyppi:	0 Ei määritelty	Haltija:	181 Metsätalous Länsi-Lappi
Ajoitus:	7116 Uusi aika	Ylläpitäjä:	181 Metsätalous Länsi-Lappi
Rakentamisvuosi:		Kunta:	698 Rovaniemi
Lukumäärä:			

Koordinaatti- selitys:		Geometria tuotettu:	4 Gps-mittaus, korjaamaton
Koordinaatit:	X 7381840, Y 3489746, Z 185	Löydöt:	

Taustatiedot

Sutigis
\par }

Ympäristön kuvaus

Kohteen maasto on jyrkkää rinnettä, jossa kasvaa kuivahko kangasmetsä.

Kohteen kuvaus

Kohteessa on kaksi kämppää. Ensimmäisen kämpän koko on 8 x 6,5 m, pitkät sivut kulkevat idästä länteen. Itäseinän keskellä on ikkuna ja vastapäätä länsiseinässä on ovi. Seinissä on 7 hirsikertaa. Hirret on sisältä veistetty tasaisiksi ja ulkoa ne ovat pyöreät. Hirret on molemmin puolin salvettu ja sahalla katkaistu. Kurkihirret kulkevat idästä länteen ja niiden päällä on riu'ut. Tulisijaa ei ole näkyvissä. Sisällä kasvaa koivuja. Kämpän viereen ylärinteeseen on kaivettu oja. Rakenteissa on nauvoja. Oven edessä on koko kämpän pituudelta terassi.

Kämpä 2 sijaitsee pisteessä: x 3489729 y 7381854. Rakennelman koko on 8,5 x 8,5 m. Rakennelma on samansuuntainen kuin kämppä 1. Itäpäädyn keskellä on ovi. Ikkunoita ei näy. Kämpä on tehty kokonaan pyöröhirsistä ja 5 hirsikertaa on jäljellä. Rakennelma on selvästi vanhempi kuin kämppä 1, koska se on lahonneempi ja robustisempi. Nurkat ovat salvettu molemmin puolin. Kurkihirsä kulkee idästä länteen ja sen päällä on riu'ut pohjoisesta etelään. Keskellä kasvaa koivuja. Länsipäädyn keskellä on 50 cm leveä aukko, joka voi olla sontaluukku, mikä tekee rakennuksesta hevostallin.

Kohteen rajaus

Kohde rajautuu aluemaisesti kämppien ylle.

Tulkinta

Metsätyökämpä ja hevostalli.

Lisätietoja

Toimenpiteet

Tarkastukset

Tila: 3 Toteutettu Laji: 6 Suojeluarvojen tarkastus Tarkastusvuosi: 2011

Tarkastuspvm: 27.5.2011 Tarkastaja: T. Karjalainen

Kuvaus:

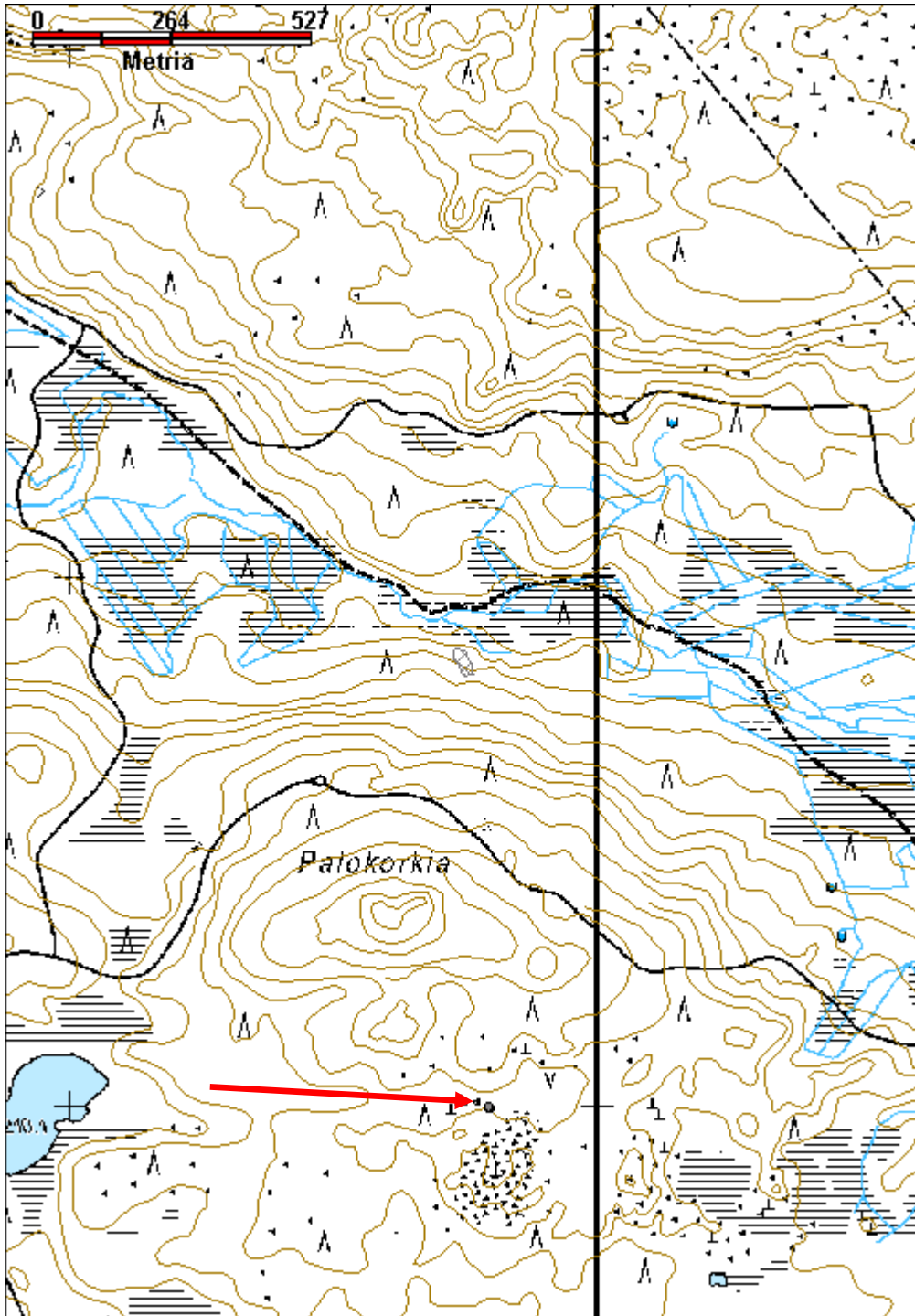
**Viranomais-
rekisterinro:****Kunto:** 2 Keskinertainen**Olotila:** 2 Ei käytössä**Arvotus:** 0 Ei määritelty**Kohteen
suojelu:** 0 Ei määritelty**Selitys:****Selitys:****Ympäristön
suojelu:**

0 Ei määritelty

Selitys:

Kämpän seinät ovat hyvin säilyneet.

Kohdetyyppi:		Copyright:	© <i>Metsähallitus</i> 2008 © <i>Maanmittauslaitos 1/MML/08</i>
Koordinaatit:	X 7381840, Y 3489746, Z 185	Mittakaava:	1:10000



Itäoja kämppä jäännös	MH-tunnus: 137699
------------------------------	--------------------------

Kohdetyyppi:	1 Asuinpaikat	Haltija:	181 Metsätalous Länsi-Lappi
Ajoitus:	7116 Uusi aika	Ylläpitäjä:	181 Metsätalous Länsi-Lappi
Rakentamisvuosi:		Kunta:	698 Rovaniemi
Lukumäärä:	1		

Koordinaattiselitys:	Geometria tuotettu:
Koordinaatit:	Löydöt:
X 7383553, Y 3488215, Z 170	4 Gps-mittaus, korjaamaton

<i>Taustatiedot</i>
Sutigis
<i>Ympäristön kuvaus</i>
Kohde sijaitsee itäojan eteläpuolisessa hiekkarinteessä, jossa kasvaa kuivahko kangasmetsä.
<i>Kohteen kuvaus</i>
Kohteessa on pieni kämppä, jonka koko on 3 x 2,5 m, pitkä sivu kulkee etelästä pohjoiseen. Oviaukko on pohjoisessa. Takaseinän puolelta rakennus on kaivettu osittain maan sisään ja on siten ilmeisesti kellari. Hirret on salvetut molemmin puolin ja ne on veistetty nurkista. Hirsissä on suuria koppelinauloja ja hirret ovat ilmeisesti alun perin jostakin muusta rakennuksesta. Kämpän ovi on ojalle päin ja oviaukon suu on ilmeisesti tehty ikkunakarmista. Katosta, tulisijasta ym. ei ole merkkiäkään.
<i>Kohteen rajaus</i>
Kohde rajautuu pistemäisesti kämpän keskeltä mitattuun gps pisteeseen.
<i>Tulkinta</i>
Kellari.
<i>Lisätietoja</i>

<i>Toimenpiteet</i>

<i>Tarkastukset</i>
Tila: 3 Toteutettu Laji: 6 Suojeluarvojen tarkastus Tarkastusvuosi: 2011
Tarkastuspvm: 27.5.2011 Tarkastaja: T. Karjalainen
Kuvaus:

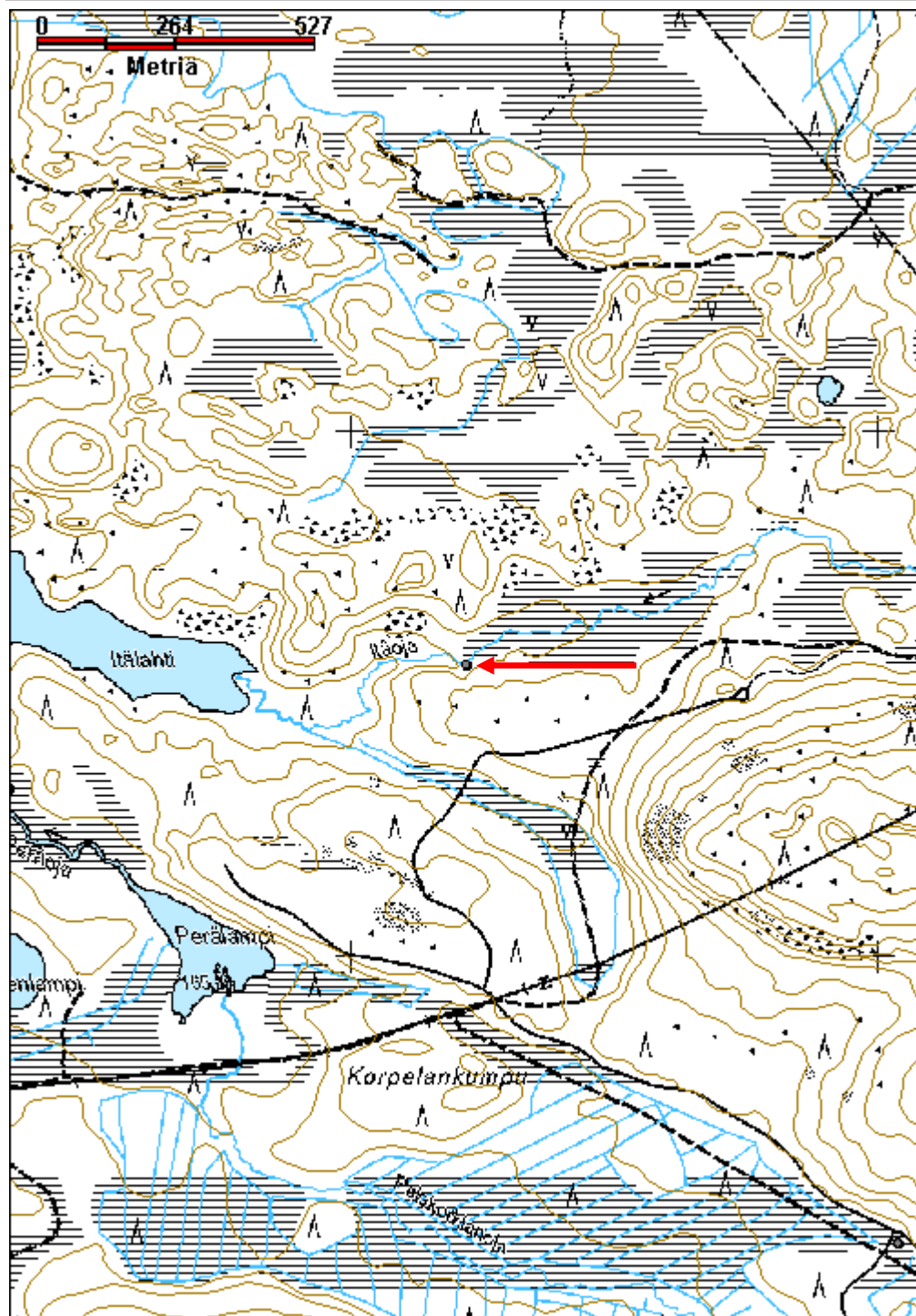
Viranomaisrekisterinro:	Kunto: 0 Ei määritelty
	Olotila: 2 Ei käytössä
Arvotus: 8 Muu suojeluarvo	Kohteen suojelu: 9 Muu suojeluarvo

Selitys:	Selitys:
Ympäristön suojelu:	0 Ei määritelty
Selitys:	



Kämpä on luultavasti väijyntäpaikka, jonka hirret on koottu rakennelmaksi jostakin toisesta kämpästä.

Kohdetyyppi:	1 Asuinpaikat	Copyright:	© Metsähallitus 2008 © Maanmittauslaitos 1/MML/08
Koordinaatit:	X 7383553, Y 3488215, Z 170	Mittakaava:	1:10000



Poroharju 8 kämpmä jäännös	MH-tunnus: 137718
-----------------------------------	--------------------------

Kohdetyyppi:	1 Asuinpaikat	Haltija:	181 Metsätalous Länsi-Lappi
Ajoitus:	7116 Uusi aika	Ylläpitäjä:	181 Metsätalous Länsi-Lappi
Rakentamisvuosi:		Kunta:	698 Rovaniemi
Lukumäärä:	1		

Koordinaattiselitys:	Geometria tuotettu:
Koordinaatit: X 7343939, Y 3452917, Z 129	4 Gps-mittaus, korjaamaton
	Löydöt:

Taustatiedot

Kohde löytyi vuoden 2010 maastoretkellä.

Ympäristön kuvaus

Kohde sijaitsee Poroharjusta itään pistävän hiekkaniemen keskivaiheilla. Alue on suohon ulottuva hiekkadyyni, jossa kasvaa männyn taimikko. Asumuksen kuoppa on kaivettu hiekkään etelärinteeseen.

Kohteen kuvaus

Kohteessa on maahan kaivettu alkeellinen metsätyökämpä tai kellari, jonka koko on 3 x 3 m ja syvyys 2 m. Rakennelma on kaivettu hiekkarinteeseen ja oviaukko on etelään. Reunoilla on 1 m vallit, jotka on osittain kivetty. Vieressä on rautalapion terä. Hiekkakuopan eteläreunassa, oviaukon vieressä on kivikiukaan raunio.

Kohteen rajaus

Kohde rajautuu pistemäisesti kuopan keskeltä mitattuun gps pisteeseen.

Tulkinta

Alkeellinen, maahan kaivettu metsätyömiesten asumus tai kellari. Asumukseen viittaa kuopan reunalla oleva kivikiukaan raunio.

Lisätietoja**Toimenpiteet****Tarkastukset**

Tila: 3 Toteutettu Laji: 6 Suojeluarvojen tarkastus Tarkastusvuosi: 2011
Tarkastuspvm: 30.5.2011 Tarkastaja: T. Karjalainen
Kuvaus:

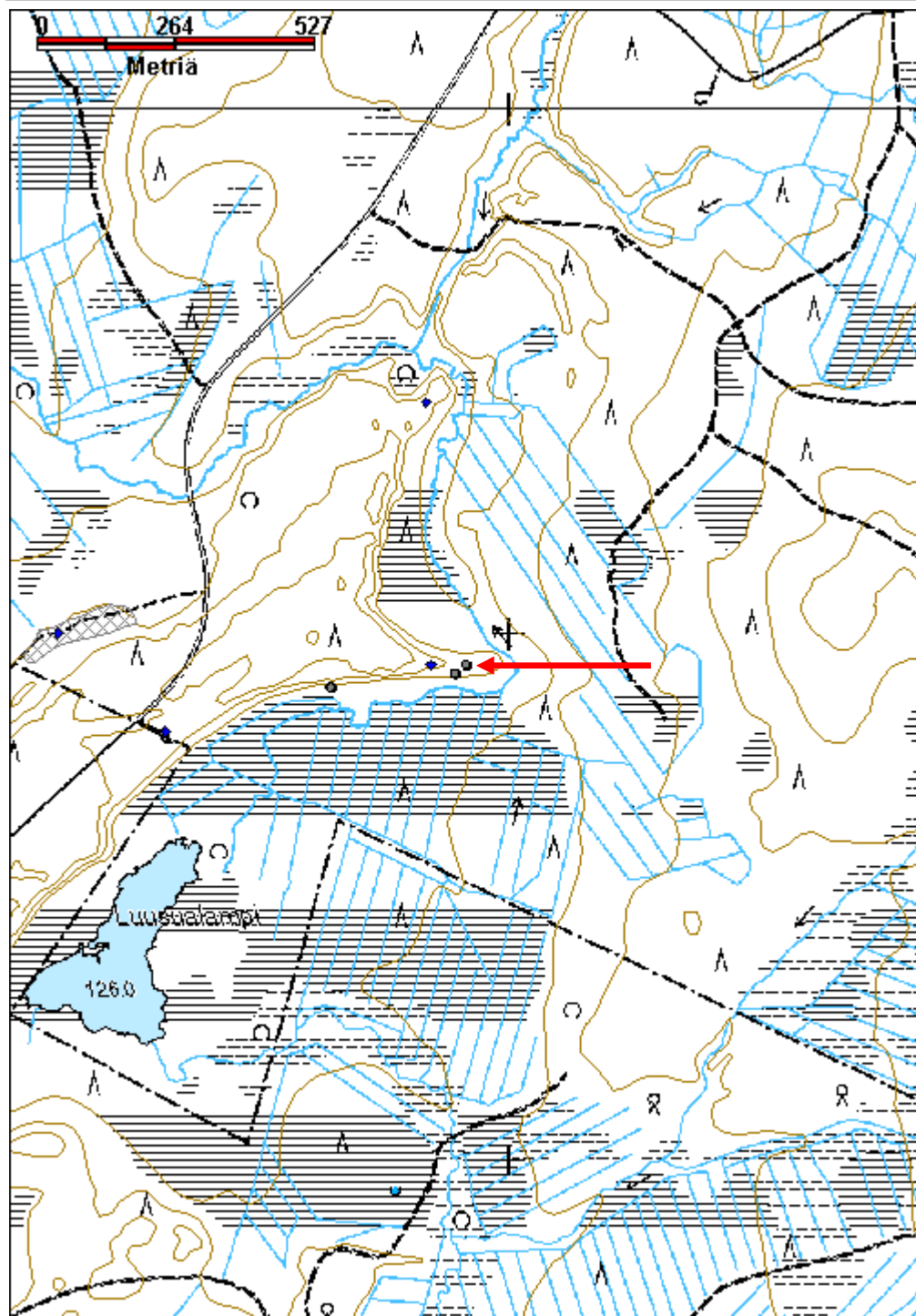
Viranomaisrekisterinro:	Kunto: 2 Keskinertainen
	Olotila: 2 Ei käytössä
Arvotus: 8 Muu suojeluarvo	Kohteen 9 Muu suojeluarvo

Selitys:	suojelu: Selitys:
Ympäristön suojelu:	0 Ei määritelty
Selitys:	



Rakennelma on puoliksi maahan kaivettu ja kuvan vasemmassa etukulmassa on liesikiveys.

Kohdetyyppi:	1 Asuinpaikat	Copyright:	© Metsähallitus 2008 © Maanmittauslaitos 1/MML/08
Koordinaatit:	X 7343939, Y 3452917, Z 129	Mittakaava:	1:10000



Särkikaisto kämppä jäännös

MH-tunnus: 137806

Kohdetyyppi:	1 Asuinpaikat	Haltija:	181 Metsätalous Länsi-Lappi
Ajoitus:	7116 Uusi aika	Ylläpitäjä:	181 Metsätalous Länsi-Lappi
Rakentamisvuosi:		Kunta:	698 Rovaniemi
Lukumäärä:	1		

Koordinaattiselitys:		Geometria tuotettu:	4 Gps-mittaus, korjaamaton
Koordinaatit:	X 7361436, Y 3467380, Z 142	Löydöt:	

Taustatiedot
Uusi havainto. Ilmoitus Arvo Keskinarkaukselta, joka oli havainnut kämpän tehdessään alueelle leimikkoo.
Ympäristön kuvaus
Kohde sijaitsee hiekkakankaalla Särkilammen koillispuolella. Alueen maasto on paikoin korkea, jossa on paksu turve ja aluskasvillisuutena suopursua.
Kohteen kuvaus
Kohteessa on kämpän raunio, jonka koko on 3,5 x 3 m. Pitkä sivu kulkee lounaasta koilliseen. Ovi on koillissivun keskellä. Pyöröhirret ovat salvettu molemmin puolin. Katto on alun perin ollut tuohesta, jonka päällä harmaa huopa. Ikkuna on kaakkoissivun keskellä. Länsipuolella 5 m päässä on kamina. Katto on romahtanut ja kone on rikkonut kämppää edellistalven puunkorjuussa.
Kohteen rajaus
Kohde rajautuu pistemäisesti kämpän keskeltä mitattuun gps pisteeseen.
Tulkinta
Pieni kämppä, jonka käyttötarkoitus on epäselvä.
Lisätietoja

Toimenpiteet

Tarkastukset
Tila: 3 Toteutettu Laji: 6 Suojeluarvojen tarkastus Tarkastusvuosi: 2011 Tarkastuspvm: 31.5.2011 Tarkastaja: T. Karjalainen Kuvaus:

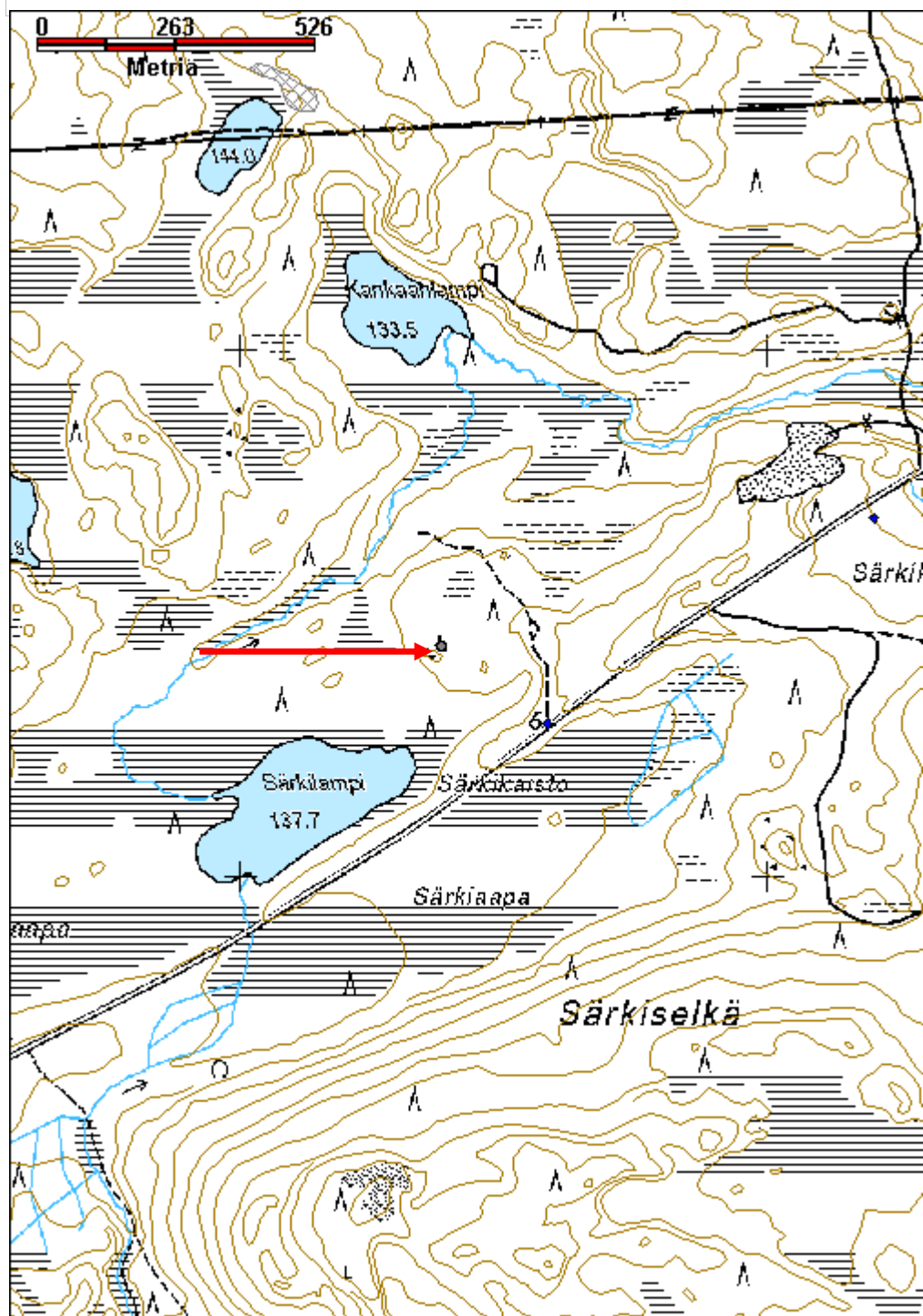
Viranomaisrekisterinro:		Kunto:	3 Huono
Arvotus:	8 Muu suojeluarvo	Olotila:	2 Ei käytössä
		Kohteen	9 Muu suojeluarvo

Selitys:	suojelu: Selitys:
Ympäristön suojelu:	0 Ei määritelty
Selitys:	



Kämpä on joutunut metsäkoneen tölväisemäksi.

Kohdetyyppi:	1 Asuinpaikat	Copyright:	© Metsähallitus 2008 © Maanmittauslaitos 1/MML/08
Koordinaatit:	X 7361436, Y 3467380, Z 142	Mittakaava:	1:10000



Huppalampi kämppä jäännös

MH-tunnus: 137887

Kohdetyyppi:	1 Asuinpaikat	Haltija:	181 Metsätalous Länsi-Lappi
Ajoitus:	7116 Uusi aika	Ylläpitäjä:	181 Metsätalous Länsi-Lappi
Rakentamisvuosi:		Kunta:	698 Rovaniemi
Lukumäärä:			

Koordinaatti- selitys:		Geometria tuotettu:	4 Gps-mittaus, korjaamaton
Koordinaatit:	X 7348926, Y 3457939, Z 198	Löydöt:	

Taustatiedot

Sutigis

Ympäristön kuvaus

Kohde sijaitsee Huppalammen itärannalla, hiekkakankaalla, jossa kasvaa mäntyjä ja kuusia.

Kohteen kuvaus

Kohteessa on rakennelma, joka on hevostalli. Kämpän koko on 9 x 9 m. Seinät kulkevat lounas-koillinen suuntaisesti. Tallista on 11 hirsikertaa jäljellä. Hirret on katkottu kirveellä ja sahalla. Talli on tehty pyöröhirsistä. Katto on tehty niskapuiden päälle leveästä laudasta. Kurkihirsi on kulkenut koillisesta lounaaseen. Kattolaudoissa on runsaasi nauvoja, joilla on ilmeisesti naulattu päreet. Koillispäädyn keskellä on ovensija. Lounaspäädyn keskellä on ollut ikkuna. Tulisijoja ei ole havaittavissa. Riiveenä on sammalta. Tallin keskellä kasvaa koivuja, ja ympärillä mäntyjä ja kuusia. Kankaalla on kaksi kaminaa ja vessa. Rakennuksesta koilliseen noin 30m on vessanjäännös. Rakennuksen pohjoispuolella, Lammin-rannalla on kaksi kaminaa.

Arvo Keskinarkaus muistaa, että varsinainen kämppä on purettu yli 30 vuotta sitten. Kämpä sijaitsee koodinaatissa x-3457923 y-7348939. Kämpän pitkät sivut ovat kaakko-lounas suuntaiset. Kämpästä on näkyvillä vain turvevalli seinien kohdalla. Keskellä kasvaa haapaa. Vessa sijaitsee pisteessä x-3457967 y-7348964. Vessassa on lautakatto, jonka päällä kattohuopa.

Kohteen rajaus

Kohde rajautuu aluemaisesti rakennusten sijainnin ylle.

Tulkinta

Metsätyökämpä, talli ja wc.

Lisätietoja

Toimenpiteet

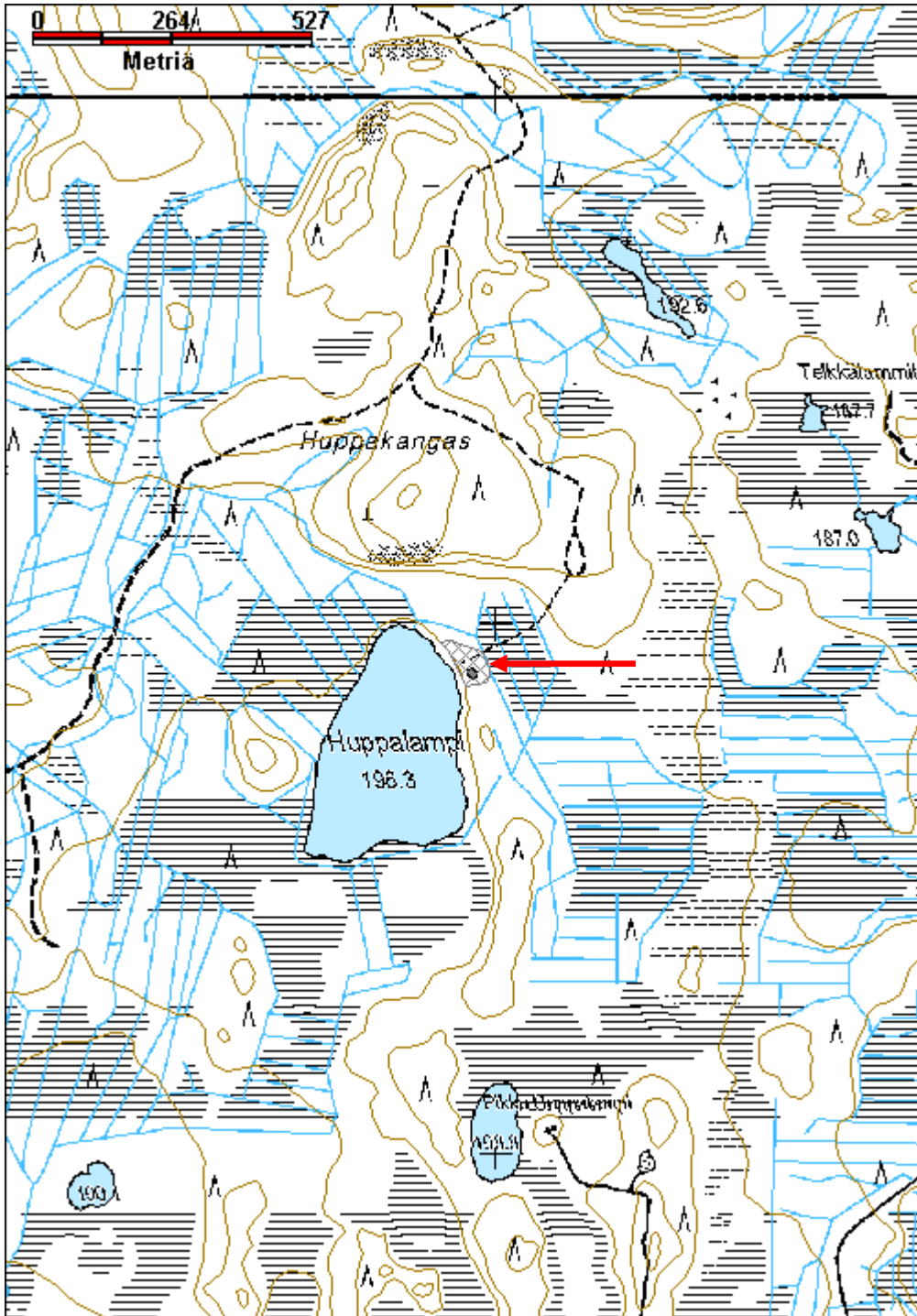
Tarkastukset

Viranomais- rekisterinro:		Kunto:	3 Huono
Arvotus:	8 Muu suojeluarvo	Olotila:	2 Ei käytössä
Selitys:		Kohteen suojaus:	9 Muu suojeluarvo
		Selitys:	
Ympäristön suojaus:	0 Ei määritelty		
Selitys:			



Varsinainen kämpä on purettu, kuvassa hevostallin jäännökset.

Kohdetyyppi:	1 Asuinpaikat	Copyright:	© Metsähallitus 2008 © Maanmittauslaitos 1/MML/08
Koordinaatit:	X 7348926, Y 3457939, Z 198	Mittakaava:	1:10000



Saunakivalo kämppä jäännös

MH-tunnus: 137890

Kohdetyyppi:	1 Asuinpaikat	Haltija:	181 Metsätalous Länsi-Lappi
Ajoitus:	7116 Uusi aika	Ylläpitäjä:	181 Metsätalous Länsi-Lappi
Rakentamisvuosi:		Kunta:	698 Rovaniemi
Lukumäärä:	2		

Koordinaattiselitys:		Geometria tuotettu:	4 Gps-mittaus, korjaamaton
Koordinaatit:	X 7348924, Y 3454983, Z 134	Löydöt:	

Taustatiedot
Arvo Keskinarkauksen ilmoitus.
Ympäristön kuvaus
Kohde sijaitsee hiekkatien itäpuolella hiekkakankaalla, jossa kasvaa mäntymetsä. Kämpän ympäristössä on kämpän piha-alue avointa heinäkenttää, jossa kämppien sijat erottuvat nuorta koivua kasvavina alueina.
Kohteen kuvaus
Kohteessa on kämppä, jonka koko on 12 x 8m. Kämpän pitkä sivu kulkee pohjoisesta etelään. Kämpän länsiseinän keskivaiheilla on 1 x 2 m kokoinen kiviraunio, joka on 50 cm korkea. Samalla kohtaa idästä länteen kulkee väliseinän paikka. Pohjoisemman huoneen itäreunalla on kellarikuoppa, joka on 70 cm syvä. Etelähuoneen keskellä on samankokoinen kiviraunio. Seinäpaikat erottuvat matalina valleina turvekentässä. Kämpän päällä kasvaa koivuja. Kämpästä 20 m etelään on mahdollisesti toisen kämpän raunio, joka on kuitenkin epäselvä. Kämpän piha-alue rajautuu tiehen lännessä.
Kohteen rajaus
Kohde rajautuu aluemaisesti kämppien ja pihamaan ylle.
Tulkinta
Kämpä ja siihen liittyvä hevostallin jäännös pihapiireineen.
Lisätietoja

Toimenpiteet

Tarkastukset
Tila: 3 Toteutettu Laji: 6 Suojeluarvojen tarkastus Tarkastusvuosi: 2011
Tarkastuspvm: 13.6.2011 Tarkastaja: T. Karjalainen
Kuvaus:

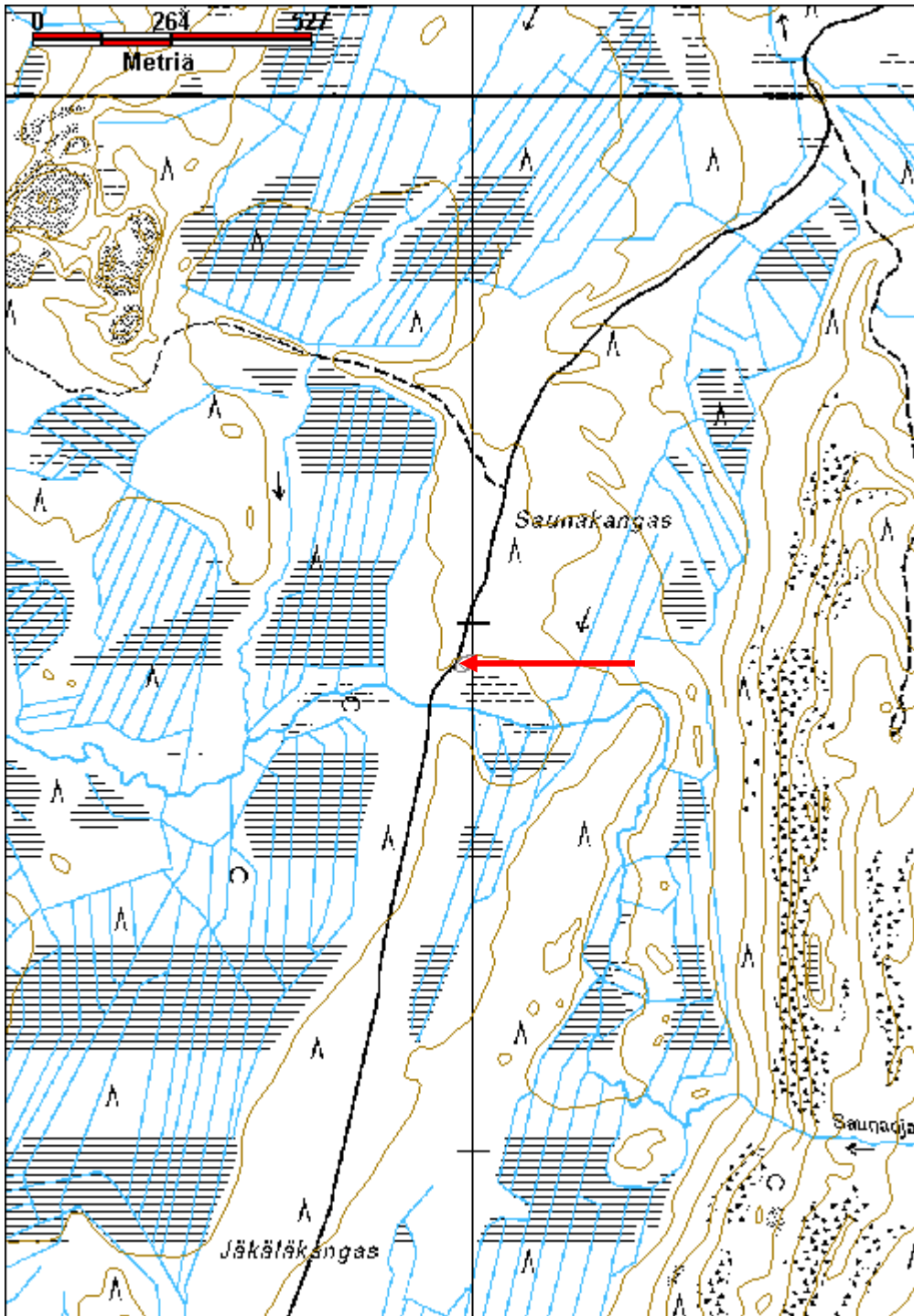
Viranomaisrekisterinro:	Kunto:	3 Huono
	Olotila:	2 Ei käytössä

Arvotus:	8 Muu suojeluarvo	Kohteen suojelu:	9 Muu suojeluarvo
Selitys:		Selitys:	
Ympäristön suojelu:	0 Ei määritelty		
Selitys:			



Kuvassa kämpän pihamaa etualalla, kämpän rauniot sijaitsevat taka-alan tiheässä koivikossa.

Kohdetyyppi:	1 Asuinpaikat	Copyright:	© Metsähallitus 2008 © Maanmittauslaitos 1/MML/08
Koordinaatit:	X 7348924, Y 3454983, Z 134	Mittakaava:	1:10000



Mykänmaa rakennus jäännös	MH-tunnus: 137899
----------------------------------	--------------------------

Kohdetyyppi:	1 Asuinpaikat	Haltija:	181 Metsätalous Länsi-Lappi
Ajoitus:	7116 Uusi aika	Ylläpitäjä:	181 Metsätalous Länsi-Lappi
Rakentamisvuosi:		Kunta:	698 Rovaniemi
Lukumäärä:	2		

Koordinaattiselitys:	Geometria tuotettu:
Koordinaatit:	4 Gps-mittaus, korjaamaton
X 7356439, Y 3453996, Z 145	Löydöt:

Taustatiedot

Arvo Keskinarkauksen ilmoitus.

Ympäristön kuvaus

Kohde sijaitsee hiekkakankaalla, jossa kasvaa mäntymetsä. Rakennuksen ympärillä on vanha pihamaa, jossa kasvaa sembramäntyjä ja maassa on ruohokenttä.

Kohteen kuvaus

Kohteesta on jäljellä rakennuksen betoninen kivijalka, jonka pitkät sivut kulkevat idästä länteen. Rakennus on ollut kooltaan 12 x 8 metriä. Eteläseinän keskellä on betoniporras, joka koko on 3 x 1,5 metriä. Rakennelman päällä on metsähallituksen laavu ja puuvaja. Kohteen ympärillä piha-alue erottuu nurmikenttänä. Kohteessa on ollut metsähallituksen virkatalo. Rakennuksessa on asunut metsäteknikko Viljo Vahtola. Pihapiirin eteläreunasta kulkee valaistu pururata. Pihapiirin reunassa kasvaa sembramäntyjä. Pihan eteläreunassa on lipputangonjalka. Rakennuksesta länteen pururadan varressa on saunan kivijalka, jonka koko on 8 x 7 metriä. Kivijalan vieressä on harmaita kattotiiliä.

Kohteen rajaus

Kohde rajautuu aluemaisesti rakennusten ja pihamaan ylle.

Tulkinta

Metsähallituksen vanhan virkatalon rauniot.

Lisätietoja

Virkatalossa on viimeksi asustanut metsäteknikko Viljo Vahtola.

Toimenpiteet**Tarkastukset**

Tila: 3 Toteutettu Laji: 6 Suojeluarvojen tarkastus Tarkastusvuosi: 2011
 Tarkastuspvm: 14.6.2011 Tarkastaja: T. Karjalainen
 Kuvaus:

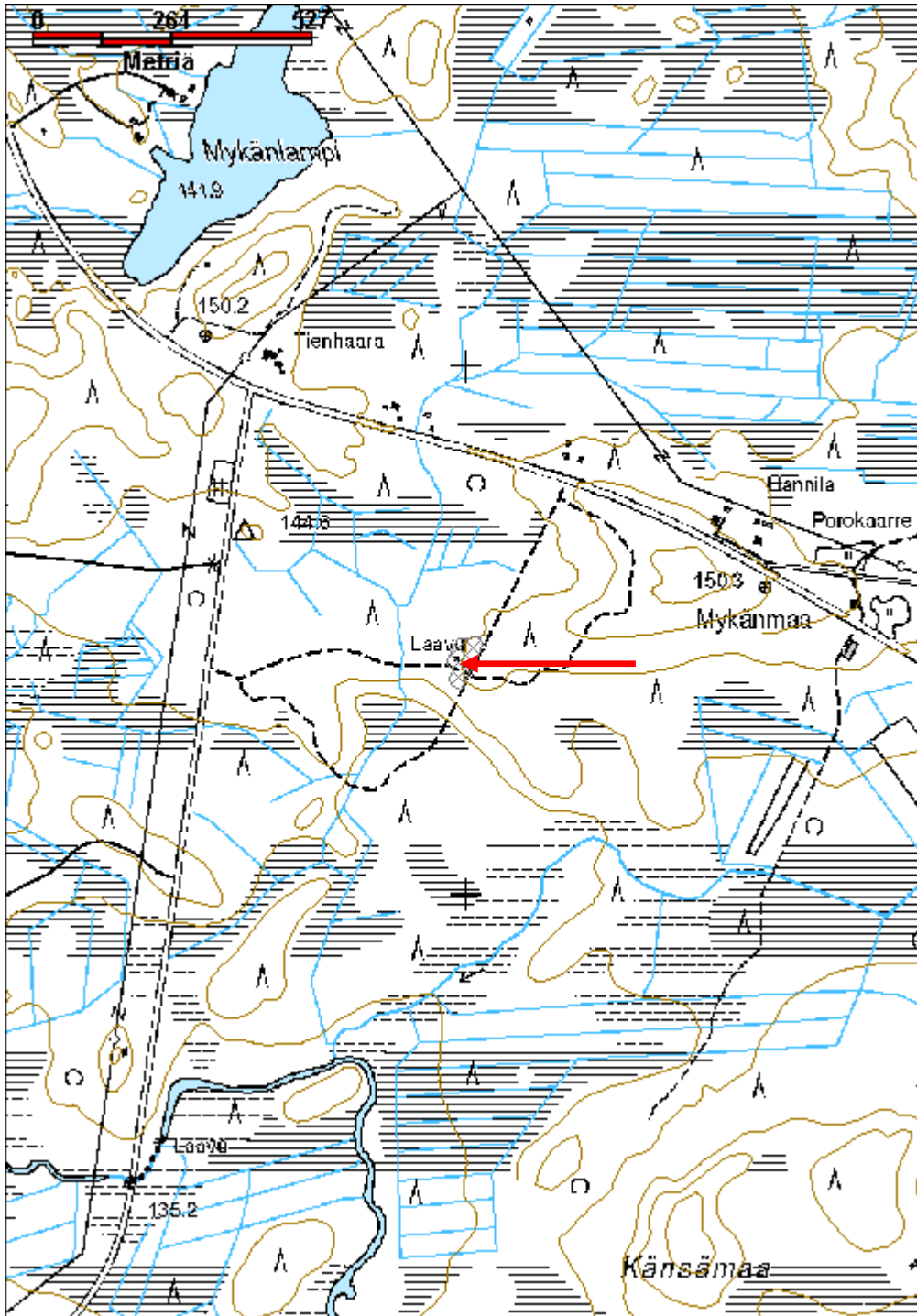
Viranomaisrekisterinro:**Kunto:** 3 Huono

Arvotus:	8 Muu suojeluarvo	Olotila:	2 Ei käytössä
Selitys:		Kohteen suojelu:	9 Muu suojeluarvo
Selitys:		Selitys:	
Ympäristön suojelu:	0 Ei määritelty		
Selitys:			



Vanhan Metsähallituksen virkatalon päälle on pystytetty laavu.

Kohdetyyppi:	1 Asuinpaikat	Copyright:	© Metsähallitus 2008 © Maanmittauslaitos 1/MML/08
Koordinaatit:	X 7356439, Y 3453996, Z 145	Mittakaava:	1:10000



Sulaoja kämppä jäännös

MH-tunnus: 137914

Kohdetyyppi:	1 Asuinpaikat	Haltija:	181 Metsätalous Länsi-Lappi
Ajoitus:	7116 Uusi aika	Ylläpitäjä:	181 Metsätalous Länsi-Lappi
Rakentamisvuosi:		Kunta:	698 Rovaniemi
Lukumäärä:	1		

Koordinaattiselitys:		Geometria tuotettu:	4 Gps-mittaus, korjaamaton
Koordinaatit:	X 7348776, Y 3449584, Z 126	Löydöt:	

Taustatiedot
Tapani Koivurannan ilmoitus.
Ympäristön kuvaus
Kohde sijaitsee Ala - Paskonselän kankaan itäpäässä hiekkatien eteläpuolella, 10 m etäisyydellä tiestä.
Kohteen kuvaus
Kohteessa on 9,5 x 8 m kokoisen rakennuksen jäännös, jonka pitkät sivut kulkevat kaakosta luoteeseen. Rakennelman pohjoispäädyssä on aitarakennelmia, mistä päätellen rakennus on voinut olla räkkäsuoja. Aidaspuissa on nauvoja ja räkkäsuojakäyttö voi olla myöhäisempää. Koivurannan mukaan rakennuksesta on otettu hirret noin 40 vuotta sitten ja jäljellä on vain turvepenkki ja muutamia lahonneita hirsiiä. Hirret on katkottu kirveellä ja katto on ollut laudoista.
Rakennelman vieressä, pisteessä x 3449586, y 7348779 on toinen rakennelma, jonka koko on 8,5 x 7,5 m. Pitkä sivu on kaakko - luode suuntainen. Lahonneista hirsistä on enää vaikea erottaa kämppää. Kummassakaan rakennelmassa ei ole jäänteitä tulisijasta.
Kämppien päällä kasvaa pieniä koivuja.
Kohteen rajaus
Kohde rajautuu pistemäisesti ensimmäisen kämpän keskeltä mitattuun gps pisteeseen.
Tulkinta
lahonnut ja purettu kämppä, jota on ilmeisesti jälkeinpäin käytetty räkkäsuojana. Kämppä on purettu noin 40 vuotta sitten.
Lisätietoja

Toimenpiteet

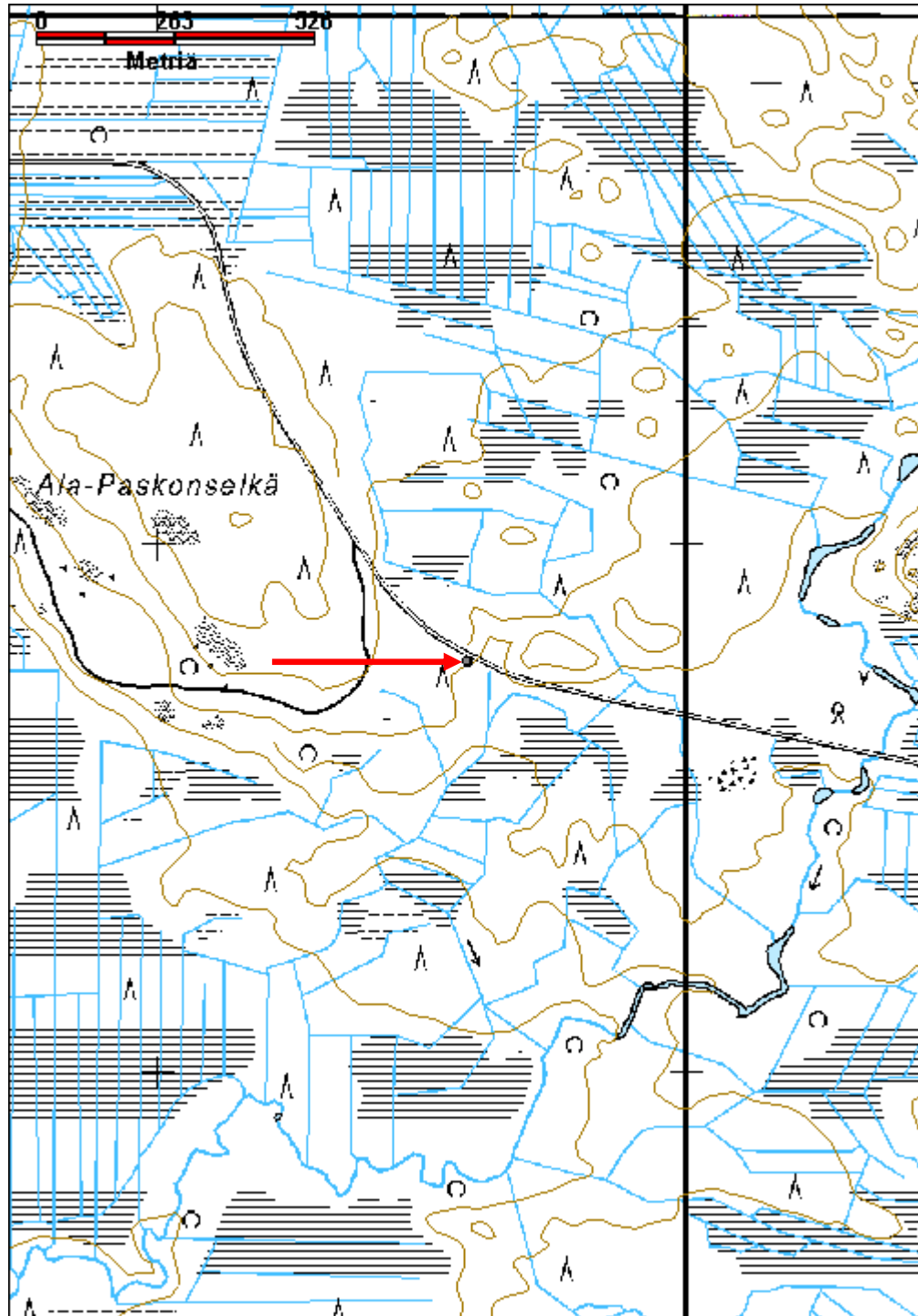
Tarkastukset
Tila: 3 Toteutettu Laji: 6 Suojeluarvojen tarkastus Tarkastusvuosi: 2011
Tarkastuspvm: 13.6.2011 Tarkastaja: T. Karjalainen
Kuvaus:

Viranomais- rekisterinro:		Kunto:	3 Huono
Arvotus:	8 Muu suojeluarvo	Olotila:	2 Ei käytössä
Selitys:		Kohteen suojaus:	9 Muu suojeluarvo
		Selitys:	
Ympäristön suojaus:	0 Ei määritelty		
Selitys:			



Rakennuksen raunioista on muutamia maatuneita hirsiä ja piha-aitaa jäljellä.

Kohdetyyppi:	1 Asuinpaikat	Copyright:	© Metsähallitus 2008 © Maanmittauslaitos 1/MML/08
Koordinaatit:	X 7348776, Y 3449584, Z 126	Mittakaava:	1:10000



Tuiskukivalo kämppä jäännös

MH-tunnus: 137919

Kohdetyyppi:	1 Asuinpaikat	Haltija:	181 Metsätalous Länsi-Lappi
Ajoitus:	7116 Uusi aika	Ylläpitäjä:	181 Metsätalous Länsi-Lappi
Rakentamisvuosi:		Kunta:	698 Rovaniemi
Lukumäärä:	2		

Koordinaattiselitys:		Geometria tuotettu:	4 Gps-mittaus, korjaamaton
Koordinaatit:	X 7344640, Y 3454613, Z 152	Löydöt:	

Taustatiedot

Sutigis

Ympäristön kuvaus

Kohde sijaitsee Tuiskukivalon harjun länsirinteellä suon tuntumassa. Maasto on kivikkoista moreeniharjua, jossa kasvaa mäntymetsä.

Kohteen kuvaus

Kohteen kuvaus Kohteessa on kämppä, jonka koko on 8 x 7 m. Pitkät sivut kulkevat koillisesta lounaaseen. Luoteiskulmassa, 2m. päässä seinästä on tuohella katettu rakennelma, joka on ilmeisesti kellari. Pyöröhirret on nurkista molemmin puolin salvettu ja kirveellä katkottu. Katossa on 5 niskapuuta jotka kulkevat pituussuunnassa. Niiden yli kulkevat riu'ut poikkisuunnassa. Seinänpaikat erottuvat lahonneina hirsinä ja turvevalleina. Sisäosissa ei ole havaittavissa rakenteita. Päällä kasvaa koivua ja kuusta.

Rakennuksesta 1. 16m. kaakkoon sijaitsee rakennus 2. pisteessä x-3454620 y-7344619. Rakennuksen 2 mitat ovat 8,5 x 4,5 m. Kämpän pitkä sivu kulkee idästä länteen. Salvos kuten edellisessäkin kämpässä, mutta hirret katkottu kirveellä ja sahalla. Rakennelmassa on tehdasvalmisteisia nauvoja. Rakennus on lahonnut lähes olemattomiin. Paikalla kasvaa koivua ja kuusta.

Kohteen rajaus

Kohde rajautuu pistemäisesti ensimmäisen kämpän keskeltä mitattuun gps pisteeseen.

Tulkinta

Metsätyökämpä ja hevostalli.

Lisätietoja***Toimenpiteet******Tarkastukset***

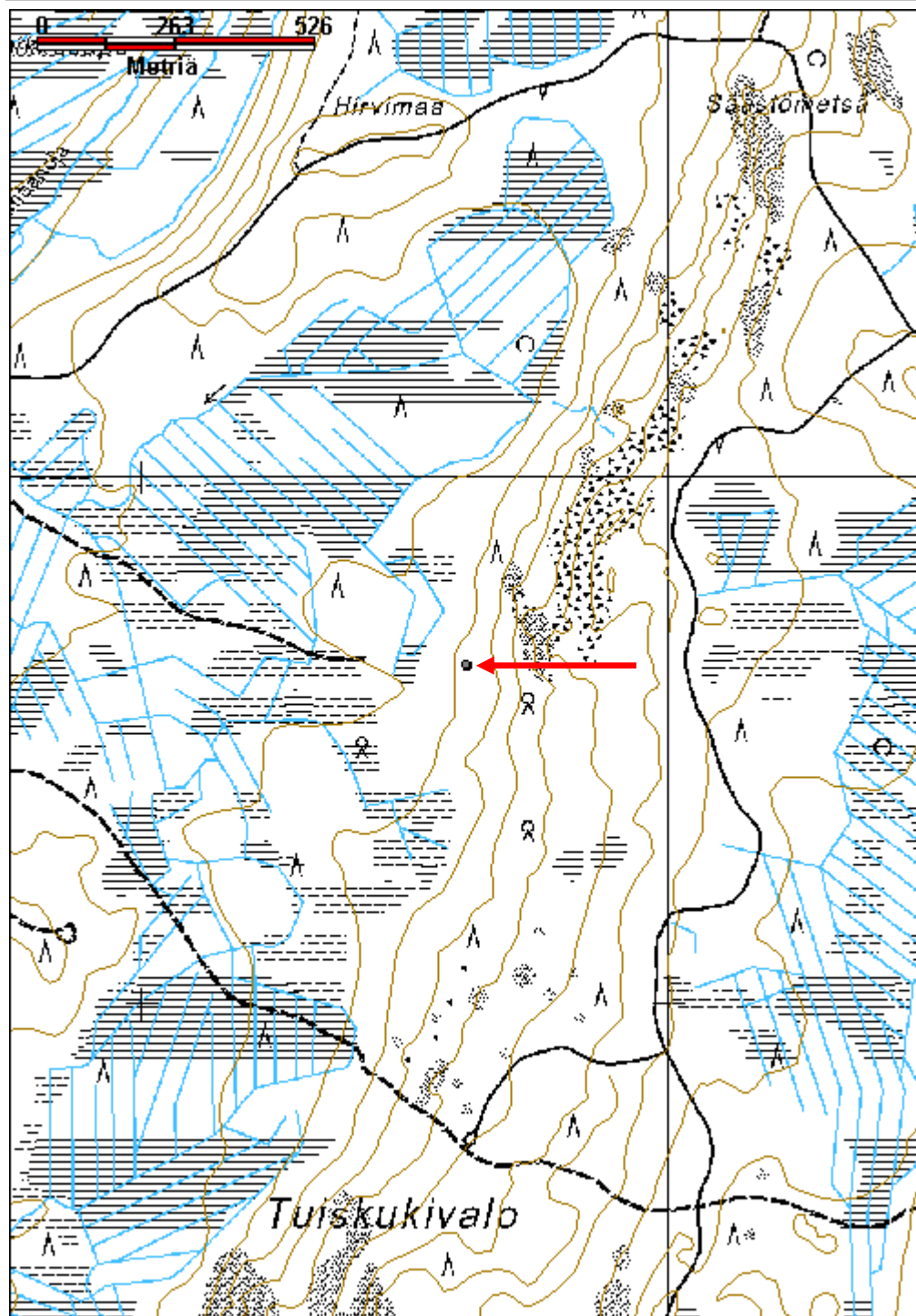
Tila: 3 Toteutettu Laji: 6 Suojeluarvojen tarkastus Tarkastusvuosi: 2011
Tarkastuspvm: 14.6.2011 Tarkastaja: T. Karjalainen
Kuvaus:

Viranomais- rekisterinro:		Kunto:	3 Huono
Arvotus:	8 Muu suojeluarvo	Olotila:	2 Ei käytössä
Selitys:		Kohteen suojaus:	9 Muu suojeluarvo
		Selitys:	
Ympäristön suojaus:	0 Ei määritelty		
Selitys:			



Kämpän kattoa, jossa on päällimmäisenä tuohikate.

Kohdetyyppi:	1 Asuinpaikat	Copyright:	© Metsähallitus 2008 © Maanmittauslaitos 1/MML/08
Koordinaatit:	X 7344640, Y 3454613, Z 152	Mittakaava:	1:10000



Lintuaapa kämppä jäännös

MH-tunnus: 137920

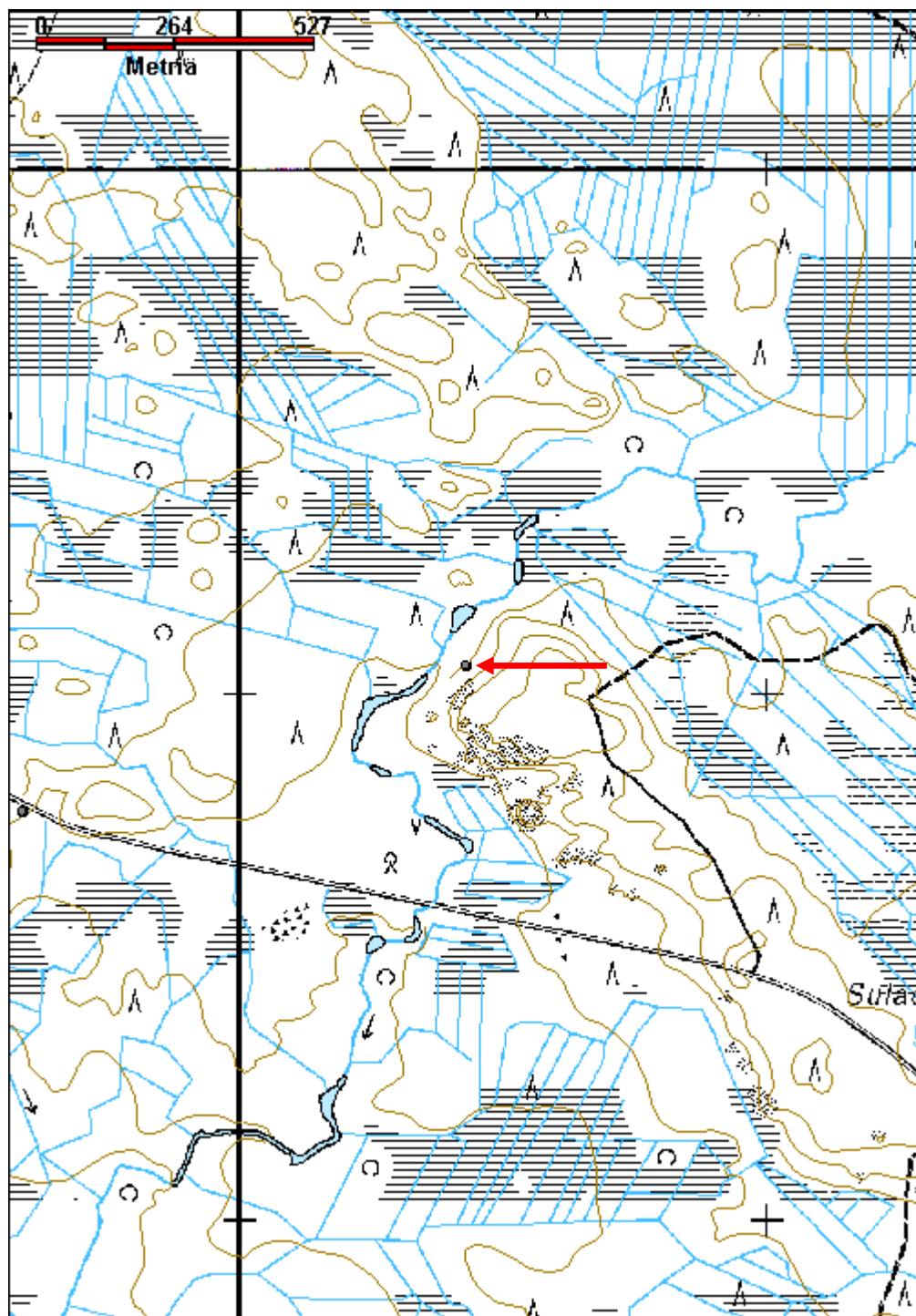
Kohdetyyppi:	1 Asuinpaikat	Haltija:	181 Metsätalous Länsi-Lappi
Ajoitus:	7116 Uusi aika	Ylläpitäjä:	181 Metsätalous Länsi-Lappi
Rakentamisvuosi:		Kunta:	698 Rovaniemi
Lukumäärä:	2		
Koordinaattiselitys:		Geometria tuotettu:	4 Gps-mittaus, korjaamaton
Koordinaatit:	X 7349054, Y 3450427, Z 126	Löydöt:	
Taustatiedot			
Sutigis			
Ympäristön kuvaus			
Kohde sijaitsee Saunaajan varrella heinäniityllä, jossa kasvaa kämppien kodalla koivutaimikkoa.			
Kohteen kuvaus			
Kohteessa on Kämpä, jonka mitat ovat 7 x 10,5 m. Pitkä sivu kulkee koillisesta lounaaseen. Kämpän keskellä kasvaa koivuja. Näkyvissä on muutama maatunut hirsi. Kämpän ympärillä kasvaa niittyketo. Rakennuksesta n.30m. etelään on ollut toinen rakennus pisteessä x-3450399 y-7349028. Rakennuksesta on näkyvillä maatuneita hirsiiä. Päällä kasvaa koivikko.			
Kohteen rajaus			
Kohde rajautuu pistemäisesti ensimmäisen kämpän keskeltä mitattuun gps pisteeseen.			
Tulkinta			
Metsätyökämpä ja hevostalli.			
Lisätietoja			
Toimenpiteet			
Tarkastukset			
Tila: 3 Toteutettu	Laji: 6 Suojeluarvojen tarkastus	Tarkastusvuosi: 2011	
Tarkastuspvm: 14.6.2011	Tarkastaja: T. Karjalainen		
Kuvaus:			
Viranomaisrekisterinro:		Kunto:	3 Huono
		Olotila:	2 Ei käytössä

Arvotus:	8 Muu suojeluarvo	Kohteen suojelu:	9 Muu suojeluarvo
Selitys:		Selitys:	
Ympäristön suojelu:	0 Ei määritelty		
Selitys:			



Kämpän rauniot sijaitsevat kuvan koivupuskien seassa, etualalla kämpän pihaniittyä.

Kohdetyyppi:	1 Asuinpaikat	Copyright:	© Metsähallitus 2008 © Maanmittauslaitos 1/MML/08
Koordinaatit:	X 7349054, Y 3450427, Z 126	Mittakaava:	1:10000



Yli-Ulkujärvi pitkospuut	MH-tunnus: 137953
---------------------------------	--------------------------

Kohdetyyppi:	13 Liikennekohteet	Haltija:	181 Metsätalous Länsi-Lappi
Ajoitus:	7116 Uusi aika	Ylläpitäjä:	181 Metsätalous Länsi-Lappi
Rakentamisvuosi:		Kunta:	698 Rovaniemi
Lukumäärä:	1		

Koordinaattiselitys:	Geometria tuotettu:
Koordinaatit: X 7352286, Y 3453440, Z 137	4 Gps-mittaus, korjaamaton
	Löydöt:

Taustatiedot

Uusi havainto

Ympäristön kuvaus

Kohde sijaitsee Yli-Ulkujärven pohjoisrannalla erittäin vetisellä rämeellä, jossa kasvaa synkkä kuusikko. Aluskasvillisuutena on saniaisia.

Kohteen kuvaus

Kohde erottuu synkässä kuusimetsässä aukkona. Suon pohjalla on kaksi pitkospuuta ja niiden poikkipuita. Puut ovat lahonneet ja erottuvat turvevalleina. Puut kulkevat kaakko-luode suuntaisesti. Puut kulkevat suon yli noin 200 metrin matkalla.

Kohteen rajaus

Kohde rajautuu viivamaisesti pitkospuiden kulun mukaisesti.

Tulkinta

Pitkospuut.

Lisätietoja**Toimenpiteet****Tarkastukset**

Tila: 3 Toteutettu Laji: 6 Suojeluarvojen tarkastus Tarkastusvuosi: 2011
 Tarkastuspvm: 15.6.2011 Tarkastaja: T. Karjalainen
 Kuvaus:

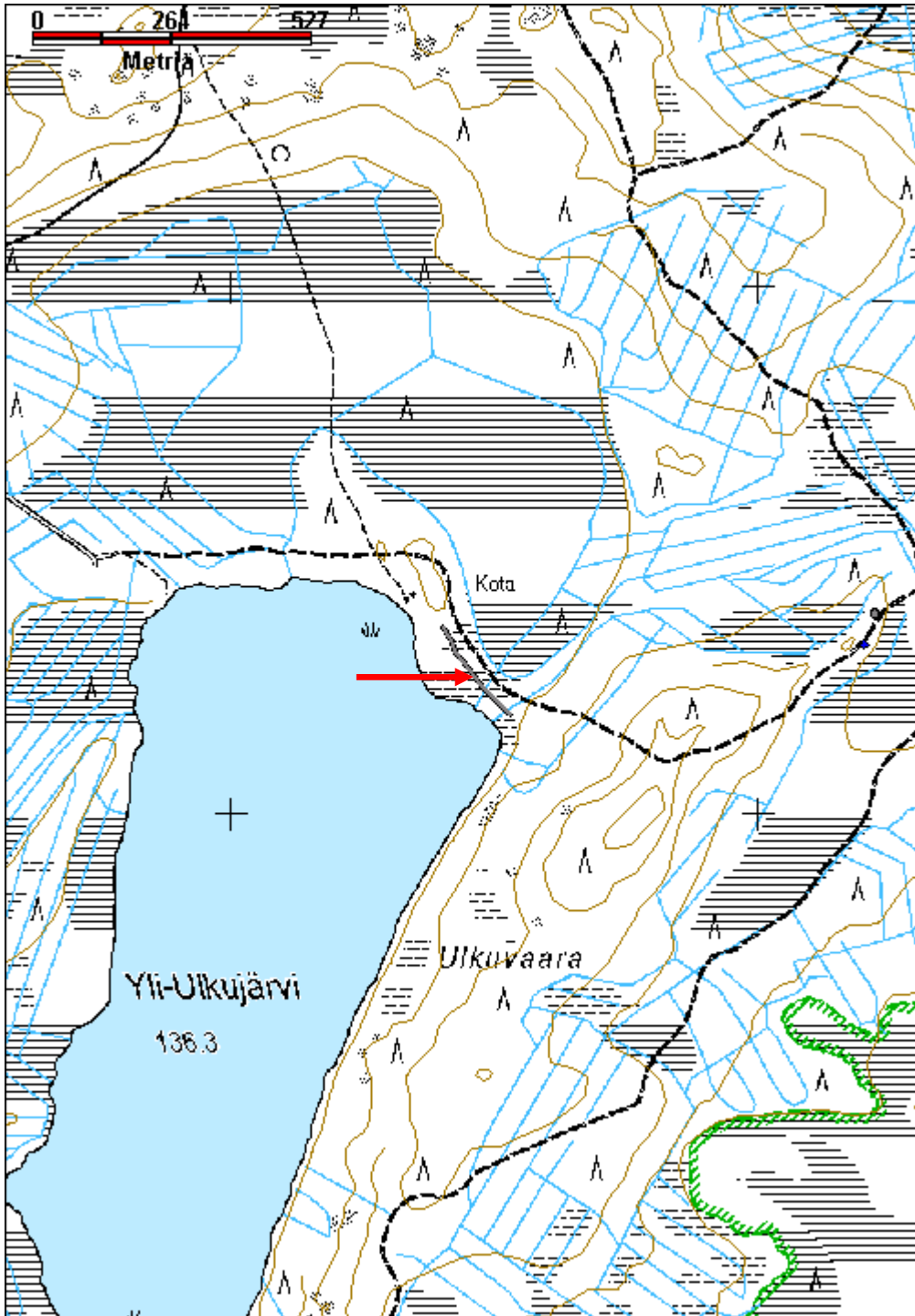
Viranomaisrekisterinro:	Kunto: 3 Huono
	Olotila: 2 Ei käytössä
Arvotus: 8 Muu suojeluarvo	Kohteen suojelu: 9 Muu suojeluarvo
Selitys:	Selitys:

Ympäristön suojelu:	0 Ei määritelty
Selitys:	



Pitkospuut ovat painuneet turpeen sisään, niiden kulkulinja erottuu puuttomana linjana.

Kohdetyyppi:	13 Liikennekohteet	Copyright:	© <i>Metsähallitus</i> 2008 © <i>Maanmittauslaitos 1/MML/08</i>
Koordinaatit:	X 7352286, Y 3453440, Z 137	Mittakaava:	1:10000



Koivukivalo kämppä jäännös	MH-tunnus: 137963
-----------------------------------	--------------------------

Kohdetyyppi:	1 Asuinpaikat	Haltija:	181 Metsätalous Länsi-Lappi
Ajoitus:	7116 Uusi aika	Ylläpitäjä:	181 Metsätalous Länsi-Lappi
Rakentamisvuosi:		Kunta:	698 Rovaniemi
Lukumäärä:	4		

Koordinaattiselitys:	Geometria tuotettu:
Koordinaatit:	Löydöt:
X 7353131, Y 3464852, Z 204	4 Gps-mittaus, korjaamaton

Taustatiedot

Sutigis

Ympäristön kuvaus

Kohde sijaitsee kivisellä harjulla, jossa kasvaa mäntymetsä.

Kohteen kuvaus

Kohteessa on 15 x 7 m kämpän raunio, jonka pitkät sivut kulkevat idästä länteen. Kämpän luonnonkivistä tehty kivijalka on näkyvissä. Ympäriällä on kaminoita ja tiilikasoja.

Kämpästä noin 30 m länteen on tallin piha, joka erottuu ruohoalueena. Kämpän eteläpuolella, noin 30 metrin päässä kulkee hiekkatie. Kämpä on purettu noin 40 v. sitten.

Kämpästä noin 20 m etelään on 1 x 2m kokoinen kaivo, joka on noin 2 m syvä.

Kämpästä noin 50m länteen on kellari pisteessä x-3464808 y-7353145. Kellarin oviaukko on etelään. Sisäseinät on tehty kylmämuurauksena laakakivistä. Kiviseinien ulkopuolella on puolitoista metriä vahva maavalli. Kellarin koko on 6 x 6 metriä. Seinät kulkevat pääilmansuuntien mukaan. Kellarin päällä kasvaa koivua ja raitaa. Kellarin katto on ollut laudasta, jonka päällä harmaa kattohuopa. Kellarista 10 metriä itään, kämpän suuntaan on luonnonkivistä ladottu kivijalka.

Kohteen rajaus

Kohde rajautuu aluemaisesti rakennelmien ylle.

Tulkinta

Metsätyökämpän rauniot sivurakennuksineen.

Lisätietoja**Toimenpiteet****Tarkastukset**

Tila: 3 Toteutettu Laji: 6 Suojeluarvojen tarkastus Tarkastusvuosi: 2011
 Tarkastuspvm: 15.6.2011 Tarkastaja: T. Karjalainen
 Kuvaus:

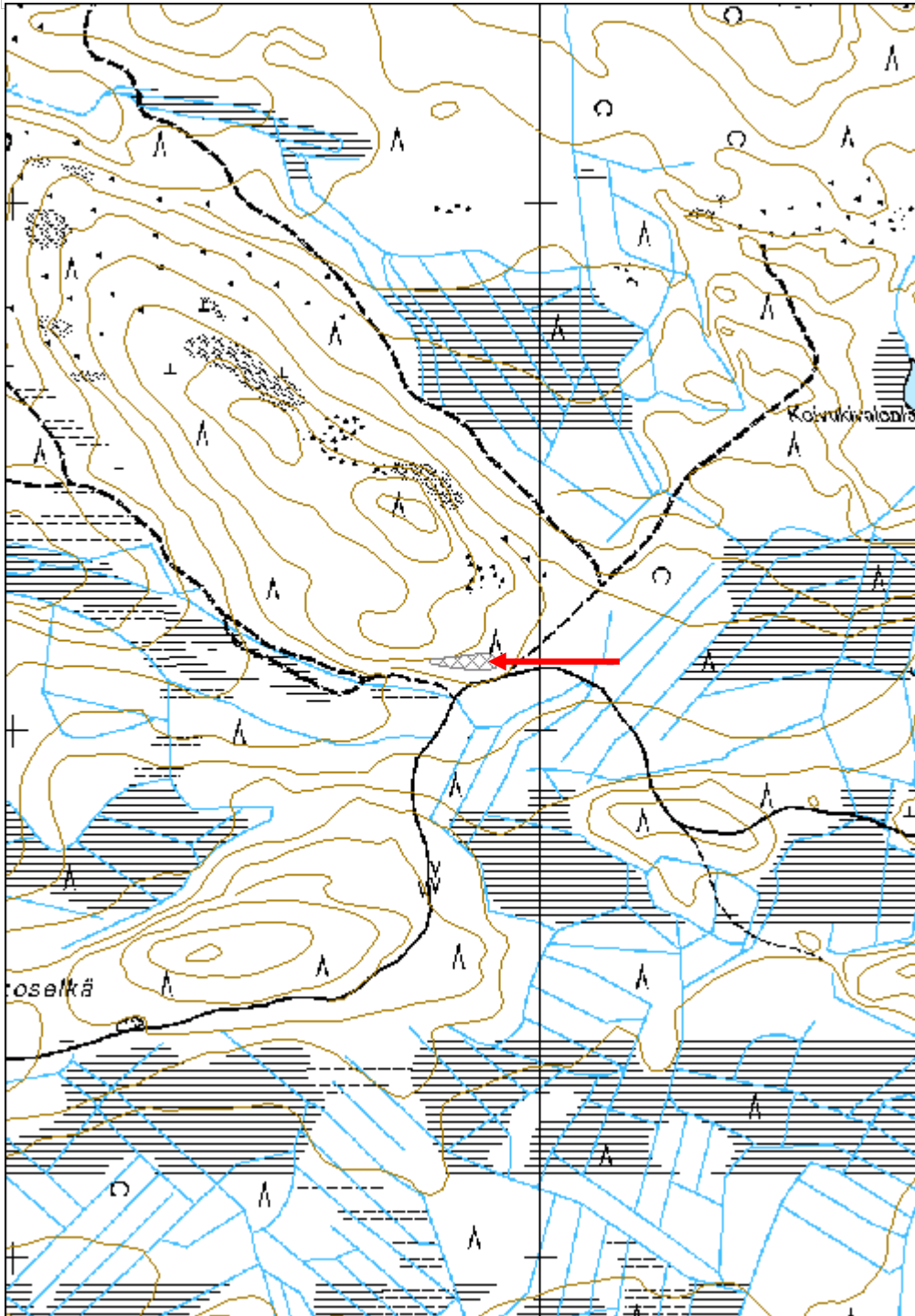
Viranomais-**Kunto:** 3 Huono

rekisterinro:		Olotila:	2 Ei käytössä
Arvotus:	8 Muu suojeluarvo	Kohteen suojelu:	9 Muu suojeluarvo
Selitys:		Selitys:	
Ympäristön suojelu:	0 Ei määritelty		
Selitys:			



Kämpän kellarin kylmämuurattu nurkkarakennelma.

Kohdetyyppi:	1 Asuinpaikat	Copyright:	© Metsähallitus 2008 © Maanmittauslaitos 1/MML/08
Koordinaatit:	X 7353131, Y 3464852, Z 204	Mittakaava:	1:10000



Neloskämppä kämppä jäännös

MH-tunnus: 137968

Kohdetyyppi:	1 Asuinpaikat	Haltija:	181 Metsätalous Länsi-Lappi
Ajoitus:	7116 Uusi aika	Ylläpitäjä:	181 Metsätalous Länsi-Lappi
Rakentamivuosi:		Kunta:	698 Rovaniemi
Lukumäärä:	2		

Koordinaattiselitys:		Geometria tuotettu:	4 Gps-mittaus, korjaamaton
Koordinaatit:	X 7353838, Y 3467448, Z 170	Löydöt:	

Taustatiedot

Sutigis

Ympäristön kuvaus

Kämppä sijaitsee hiekkatien ja puron välisessä rinnemaastossa, joka on heinäkenttä. Sauna sijaitsee puron itärannalla, jossa kasvaa puronvarsilehtoa lehtimetsineen.

Kohteen kuvaus

Kohteessa on metsätyökämpän ja saunan rauniot, jotka sijaitsevat puron molemmin puolin. Kämpän seinien kohdalla on puoli metriä leveä ja korkea hiekkapenkki. Rakennelman mitat ovat 13 x 8 m. Pitkät sivut kulkevat kaakosta luoteeseen. Kämpän keskivaiheilla menee lyhyiden sivujen suuntaisesti hiekkapenkki. Etelähuoneen keskellä on 2 x 2 m kellarikuoppa, joka on metrin syvyinen. Pohjoispäädyn huoneessa on kaksi kuoppaa. Kämppä sijaitsee hiekkatien ja puron välisessä rinnemaastossa, joka on heinäkenttä.

Kämpästä itään 50 metriä, puron puolella on saunanraunio. pisteessä x 3467457 y 7353827. Saunan mitat ovat 4,5 x 3,5 m. Seinät kulkevat pääilmansuuntien mukaan. Koilliskulmassa on kiuasraunio, jonka koko on 1 x 1 x 0,5 m. Rauniossa on sekä tiiliä että luonnonkiviä. Seinät erottuvat turvevalleina. Päällä kasvaa koivua. Kämpän ja saunan välisessä puronotkelmassa on useita kamiinanjäännöksiä.

Kohteen rajaus

kohde rajautuu rakennelmien ja heinäkenttänä erottuvan kämpän piha-alueen ylle.

Tulkinta

Metsätyökämppä ja siihen liittyvä sauna.

Lisätietoja

Nimi neloskämppä viittaa siihen, että kämppä on neljännellä sijaintipaikallaan ja ilmeisesti siirrettiin edelleen liikkuvan savotan myötä uuteen paikkaan.

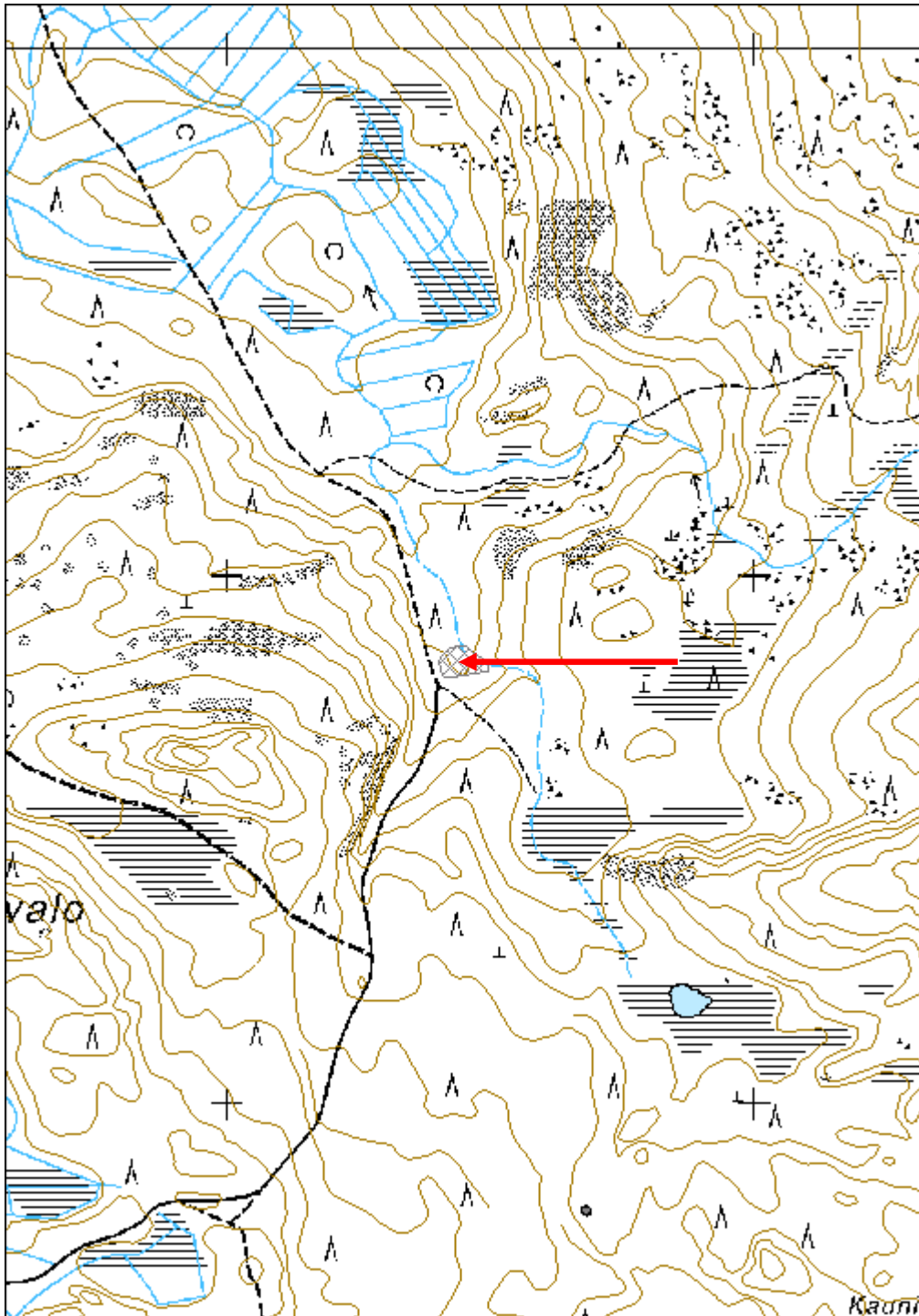
Toimenpiteet***Tarkastukset***

Viranomais- rekisterinro:		Kunto:	3 Huono
Arvotus:	8 Muu suojeluarvo	Olotila:	2 Ei käytössä
Selitys:		Kohteen suojaus:	9 Muu suojeluarvo
		Selitys:	
Ympäristön suojaus:	0 Ei määritelty		
Selitys:			



Rakennelman pohja erottuu suorakaiteen muotoisena maapenkkinä.

Kohdetyyppi:	1 Asuinpaikat	Copyright:	© Metsähallitus 2008 © Maanmittauslaitos 1/MML/08
Koordinaatit:	X 7353838, Y 3467448, Z 170	Mittakaava:	1:10000



Ahvenlampi 1 kämppä jäännös

MH-tunnus: 137974

Kohdetyyppi:	1 Asuinpaikat	Haltija:	181 Metsätalous Länsi-Lappi
Ajoitus:	7116 Uusi aika	Ylläpitäjä:	181 Metsätalous Länsi-Lappi
Rakentamisvuosi:		Kunta:	698 Rovaniemi
Lukumäärä:	1		

Koordinaattiselitys:		Geometria tuotettu:	4 Gps-mittaus, korjaamaton
Koordinaatit:	X 7358471, Y 3467257, Z 173	Löydöt:	

Taustatiedot

Arvo Keskinarkauksen ilmoitus.

Ympäristön kuvaus

Kohde sijaitsee Ahvenlammen luoteiskulmalla 7 m rannasta. Maasto on kivistä mäntykangasta, jossa aluskasvillisuutena on mustikkaa ja puolukkaa.

Kohteen kuvaus

Kohteessa on 10 x 6 m kokoinen kämpän kivijalka, jonka pitkät sivut kulkevat koillisesta lounaaseen. Itänurkassa on uuninraunio, jonka mitat ovat 2 x 2 m ja korkeus 50 cm. Kämpän keskellä on lyhyiden sivujen suuntainen väliseinä. Kämpästä on lammen rantaan matkaa 7 m. Päällä kasvaa mäntyä. Seinät erottuvat turvevalleina ja kivijalan luonnonkiviriveinä.

Kohteen rajaus

Kohde rajautuu pistemäisesti kämpän kivijalan keskeltä mitattuun gps pisteeseen.

Tulkinta

Metsätyökämpän raunio.

Lisätietoja***Toimenpiteet******Tarkastukset***

Tila: 3 Toteutettu Laji: 6 Suojeluarvojen tarkastus Tarkastusvuosi: 2011
Tarkastuspvm: 16.6.2011 Tarkastaja: T. Karjalainen
Kuvaus:

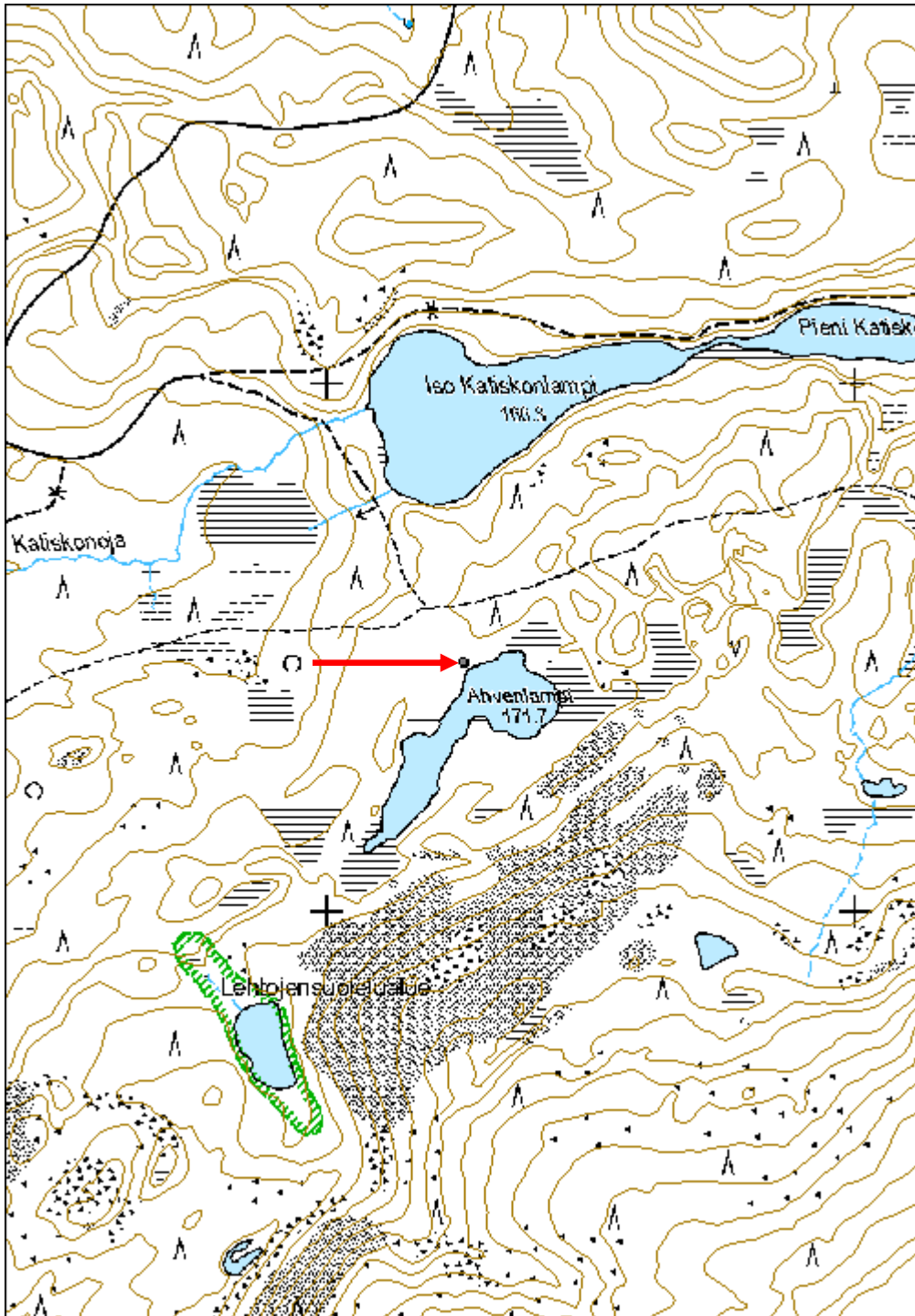
Viranomaisrekisterinro:		Kunto:	3 Huono
		Olotila:	2 Ei käytössä
Arvotus:	8 Muu suojeluarvo	Kohteen	9 Muu suojeluarvo

Selitys:	suojelu: Selitys:
Ympäristön suojelu:	0 Ei määritelty
Selitys:	



Kämpän pohjarakenne Ahvenlammen rannalla.

Kohdetyyppi:	1 Asuinpaikat	Copyright:	© Metsähallitus 2008 © Maanmittauslaitos 1/MML/08
Koordinaatit:	X 7358471, Y 3467257, Z 173	Mittakaava:	1:10000



Ahvenlampi 2 kämppä jäännös

MH-tunnus: 137976

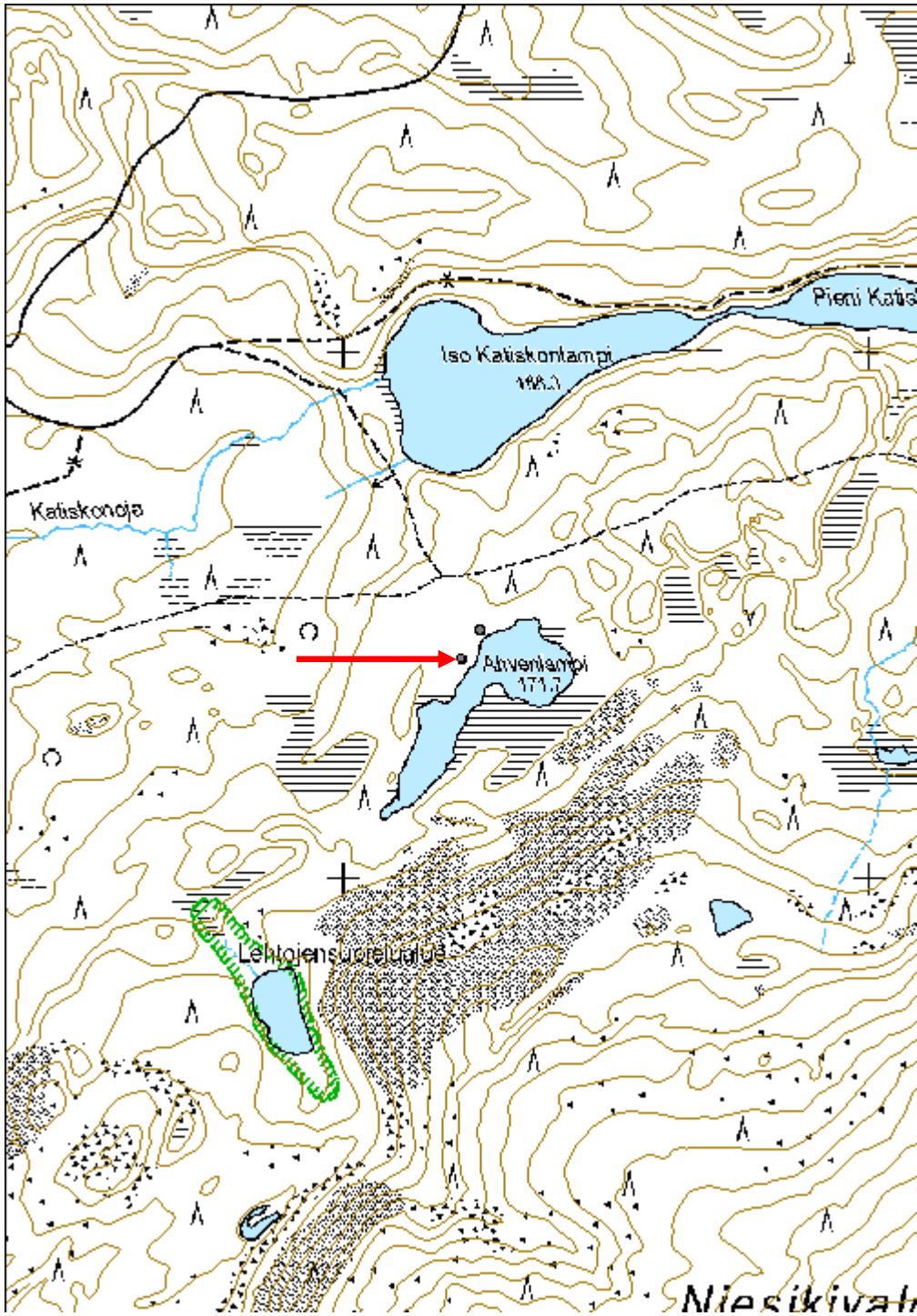
Kohdetyyppi:	1 Asuinpaikat	Haltija:	181 Metsätalous Länsi-Lappi
Ajoitus:	7116 Uusi aika	Ylläpitäjä:	181 Metsätalous Länsi-Lappi
Rakentamisvuosi:		Kunta:	698 Rovaniemi
Lukumäärä:	2		
Koordinaattiselitys:		Geometria tuotettu:	4 Gps-mittaus, korjaamaton
Koordinaatit:	X 7358417, Y 3467222, Z 173	Löydöt:	
<i>Taustatiedot</i>			
Arvo Keskinarkauksen ilmoitus.			
<i>Ympäristön kuvaus</i>			
Kohde sijaitsee Ahvenlammen rannalla 7 m etäisyydellä rannasta. Alueella kasvaa mäntymetsä kivikkoisessa maastossa. Aluskasvillisuutena on sammalta ja mustikkaa.			
<i>Kohteen kuvaus</i>			
Kohteessa on 12,5 x 7,5 m kokoinen kämpän raunio, jonka pitkät sivut kulkevat pohjoisesta etelään. Itänurkassa on uuninraunio, jonka koko on 2 x 1 m ja korkeus 20 cm. Kämpästä on lammen rantaan 7 m matka. Rakennelman päällä kasvaa mäntyjä. Seinät erottuvat turvella ja tuntuvat turpeen läpi perustuksen luonnonkiviriveinä. 30 m kämpästä etelään on laudoista tehty, kaatunut wc, jossa on huopakatto.			
<i>Kohteen rajaus</i>			
Kohde rajautuu pistemäisesti kämpän kivijalkakehikon keskeltä mitattuun gps pisteeseen.			
<i>Tulkinta</i>			
Metsätyökämpän raunio.			
<i>Lisätietoja</i>			
<i>Toimenpiteet</i>			
<i>Tarkastukset</i>			
Viranomaisrekisterinro:		Kunto:	3 Huono
Arvotus:	8 Muu suojeluarvo	Olotila:	2 Ei käytössä
		Kohteen suojelu:	9 Muu suojeluarvo

Selitys:	Selitys:
Ympäristön suojelu:	0 Ei määritelty
Selitys:	



Kämpän seinän paikat olivat vaivoin erotettavissa maastossa, pieni kivikasa on uunin raunio.

Kohdetyyppi:	1 Asuinpaikat	Copyright:	© Metsähallitus 2008 © Maanmittauslaitos 1/MML/08
Koordinaatit:	X 7358417, Y 3467222, Z 173	Mittakaava:	1:10000



Mäsänulkki kellari jäännös

MH-tunnus: 138002

Kohdetyyppi:	1 Asuinpaikat	Haltija:	181 Metsätalous Länsi-Lappi
Ajoitus:	7116 Uusi aika	Ylläpitäjä:	181 Metsätalous Länsi-Lappi
Rakentamivuosi:		Kunta:	698 Rovaniemi
Lukumäärä:	1		

Koordinaattiselitys:		Geometria tuotettu:	4 Gps-mittaus, korjaamaton
Koordinaatit:	X 7359151, Y 3432605, Z 162	Löydöt:	

Taustatiedot
Sutigis
Ympäristön kuvaus
Kohde sijaitsee hiekkaharjun itärinteellä, joka laskee Mäsäjängään. Rakennelman pohjoispuolella noin 20 m etäisyydellä virtaa Mäsäjängästä puro hiekkaharjun läpi länteen. Maastossa kasvaa kuiva kangasmetsä, valtapuulajina mänty. Kellari on kaivettu pieneen hiekkakumpuun.
Kohteen kuvaus
Rakennelma on kellari, jonka pituus on 4,5 m ja leveys 4 m. Rakennelma on suorakaiteen muotoinen maakellarin pohja, josta on hiekkavallit jäljellä. Kuoppa on 80 cm syvä. Rakennelman pohjoisseinän koillisnurkassa on metrin levyinen oviaukko, jonka toisessa pielessä on puukehys jäljellä.
Kohteen rajaus
Kohde rajautuu pistemäisesti kellarin päältä mitattuun gps pisteeseen.
Tulkinta
Maakellari
Lisätietoja

Toimenpiteet

Tarkastukset
Tila: 3 Toteutettu Laji: 6 Suojeluarvojen tarkastus Tarkastusvuosi: 2011
Tarkastuspvm: 10.5.2011 Tarkastaja: T. Karjalainen
Kuvaus:

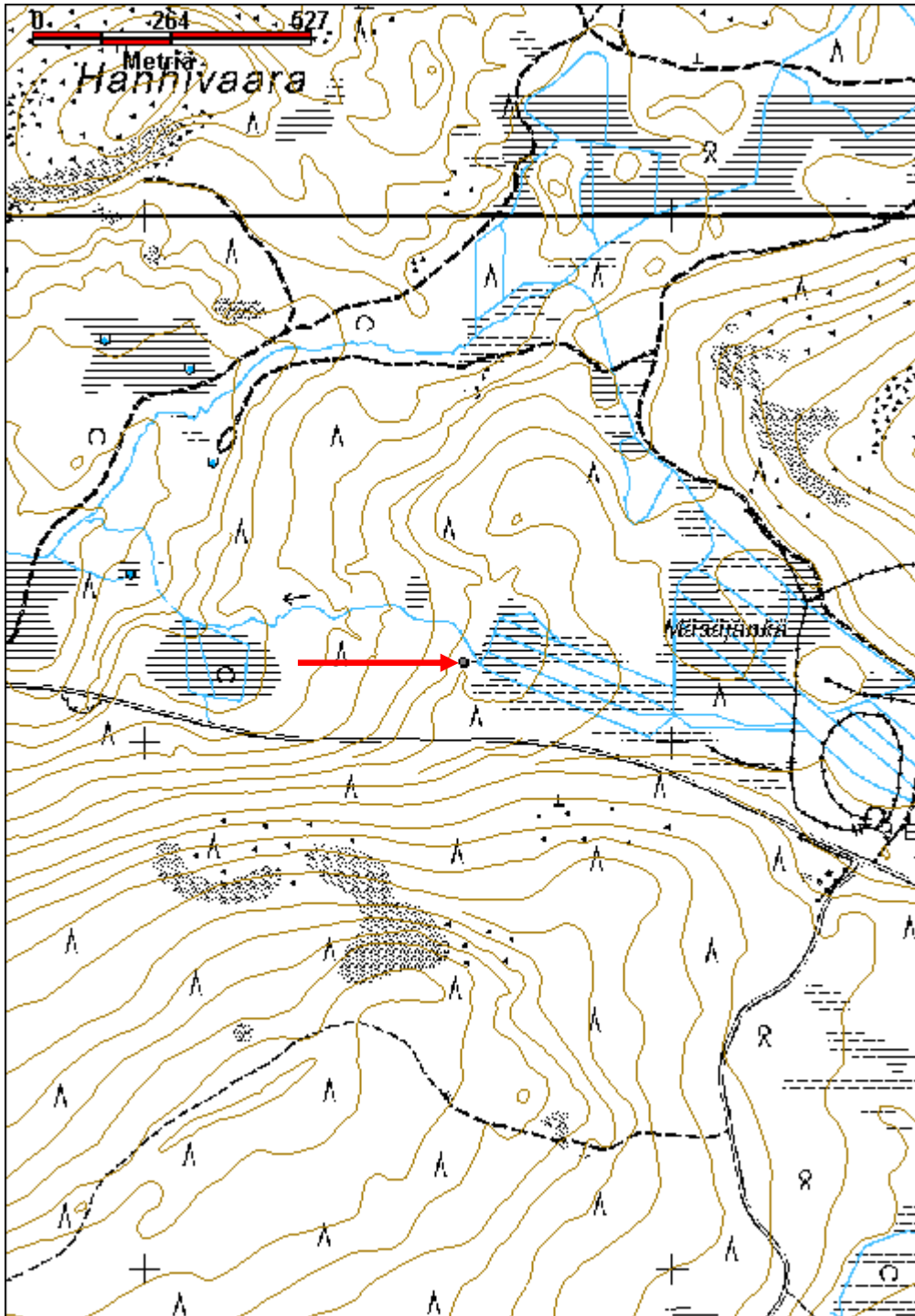
Viranomaisrekisterinro:		Kunto:	3 Huono
		Olotila:	2 Ei käytössä
Arvotus:	8 Muu suojeluarvo	Kohteen suojelu:	9 Muu suojeluarvo

Selitys:	Selitys:
Ympäristön suojelu:	0 Ei määritelty
Selitys:	



Kellarikuoppa, jossa on seinähirsii kuopan reunoilla.

Kohdetyyppi:	1 Asuinpaikat	Copyright:	© Metsähallitus 2008 © Maanmittauslaitos 1/MML/08
Koordinaatit:	X 7359151, Y 3432605, Z 162	Mittakaava:	1:10000



Pirula kämppä jäännös

MH-tunnus: 138005

Kohdetyyppi:	1 Asuinpaikat	Haltija:	181 Metsätalous Länsi-Lappi
Ajoitus:	7116 Uusi aika	Ylläpitäjä:	181 Metsätalous Länsi-Lappi
Rakentamisvuosi:		Kunta:	698 Rovaniemi
Lukumäärä:	2		

Koordinaattiselitys:		Geometria tuotettu:	4 Gps-mittaus, korjaamaton
Koordinaatit:	X 7360548, Y 3430526, Z 90	Löydöt:	

<i>Taustatiedot</i>
Sutigis ja merkki peruskartalla.
<i>Ympäristön kuvaus</i>
Kohde sijaitsee kivisellä mäntykankaalla, jonka länsipuolella on suo.
<i>Kohteen kuvaus</i>
<p>Kohteessa on tukkikämpän jäännös, joka on sortunut maahan. Rakennuksen 1 pituus on 10,5 metriä ja leveys 7 metriä. Kolme hirsikertaa on jäljellä ja rakennelmaan on jälkeen laitettu lautakatto. Alun pitäen rakennelmassa on ollut pärekatto. Kurkihirsyä on kaksi välikatossa. Välikaton katteena on hiekkamaata ja seinähirsien riiveenä on seinäsammalta. Hirret ovat molemmin puolin salvettu. Hirret ovat pyöreät, paitsi nurkissa, joissa ne ovat neliön muotoon salvettu. Pitkät sivut kulkevat kaakosta luoteeseen. Kaakkoispään keskellä on vintin aukko ja luoteispään keskellä on ovi. Ikkunoista tai uunista ei ole havaintoa kun kattolaudat peittää kämpän alueen. Keskellä onkin neliön muotoisen uunin sija. Rakennuksen 1 ympärillä on lahonnutta poroaitaa ja kämppää on käytetty myöhemmin liemuna.</p> <p>Rakennuksen 1 etuovesta pohjoiseen 30 metriä on rakennus 2, jossa erottuu kiuas ja maatuneet seinät, sekä peltikamiinan jäännökset. Rakennelma 2 on ilmeisesti sauna. Rakennuksen 2 pituus on 6 m ja leveys 5 m. Kiuas on rakennuksen luoteiskulmassa ja se on kooltaan 2 x 2 metriä ja sen korkeus on 1,2 metriä. Kiukaan kivet ovat halkaisijaltaan 0,5 metriä.</p>
<i>Kohteen rajaus</i>
Kohde rajautuu aluemaisesti rakennelmien ja kämpän pihapiirin mukaan. Kohdepiste on mitattu rakennuksen 1 portaalta.
<i>Tulkinta</i>
Metsätyökämpä ja siihen liittyvä sauna.
<i>Lisätietoja</i>

<i>Toimenpiteet</i>

<i>Tarkastukset</i>

Tila: 3 Toteutettu Laji: 6 Suojeluarvojen tarkastus Tarkastusvuosi: 2011
 Tarkastuspvm: 10.5.2011 Tarkastaja: T. Karjalainen
 Kuvaus:

Viranomais- rekisterinro:		Kunto:	2 Kesinkertainen
Arvotus:	8 Muu suojeluarvo	Olotila:	2 Ei käytössä
Selitys:		Kohteen suojelu:	9 Muu suojeluarvo
		Selitys:	

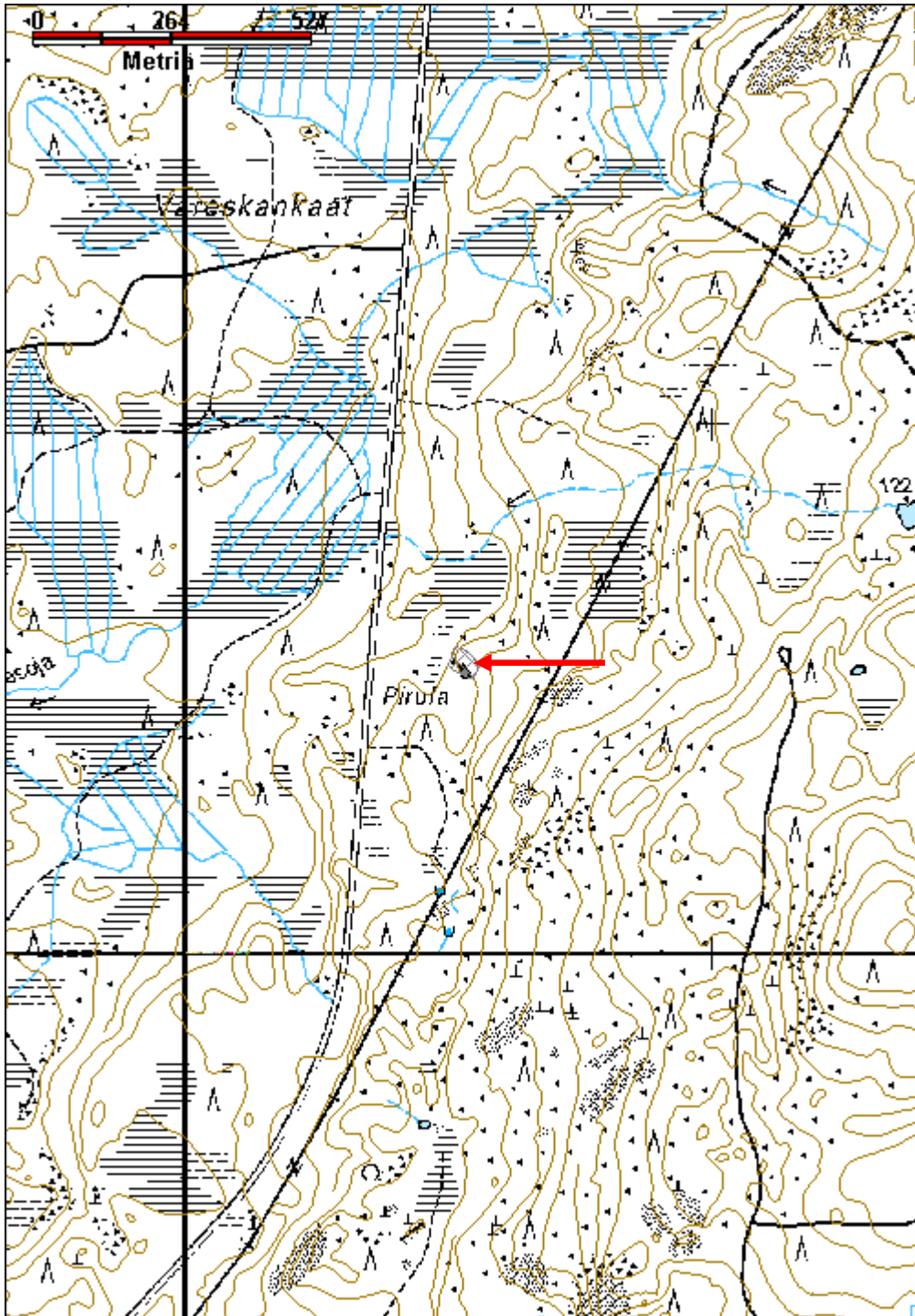
Ympäristön suojelu:	0 Ei määritelty
----------------------------	-----------------

Selitys:	
-----------------	--



Päärakennuksen sisäänkäynti.

Kohdetyyppi:	1 Asuinpaikat	Copyright:	© Metsähallitus 2008 © Maanmittauslaitos 1/MML/08
Koordinaatit:	X 7360548, Y 3430526, Z 90	Mittakaava:	1:10000



Hirsimaa kämpppä jäännös	MH-tunnus: 138014
---------------------------------	--------------------------

Kohdetyyppi:	1 Asuinpaikat	Haltija:	181 Metsätalous Länsi-Lappi
Ajoitus:	7116 Uusi aika	Ylläpitäjä:	181 Metsätalous Länsi-Lappi
Rakentamisvuosi:		Kunta:	698 Rovaniemi
Lukumäärä:	1		

Koordinaattiselitys:	Geometria tuotettu:
Koordinaatit:	Löydöt:
X 7367196, Y 3432191, Z 95	4 Gps-mittaus, korjaamaton

Taustatiedot

Sutigis

Ympäristön kuvaus

Kohde sijaitsee Takavaaranojan ja sen pohjoispuolitse kulkevan hiekkatien välisessä rinteessä, jossa kasvaa kuusi- ja lehtimetsää.

Kohteen kuvaus

Kohteessa on purettu kämpppä, jonka koko on 9 x 7 m. Pitkät sivut kulkevat pohjoisesta etelään. Kämpästä erottuu vaivoin seinän paikat turvevalleina. Piha erottuu heinää ja viinimarjapensaita kasvavana kenttänä. Alueella on rautainen kamina ja sinkkisankkoja. Kämpä on purettu ja siitä on tielle matkaa 20 metriä.

Kohteen rajaus

Kohde rajautuu pistemäisesti kämpän keskeltä mitattuun gps pisteeseen.

Tulkinta

Metsätyökämpä

Lisätietoja**Toimenpiteet****Tarkastukset**

Tila: 3 Toteutettu Laji: 6 Suojeluarvojen tarkastus Tarkastusvuosi: 2011
Tarkastuspvm: 11.5.2011 Tarkastaja: T. Karjalainen
Kuvaus:

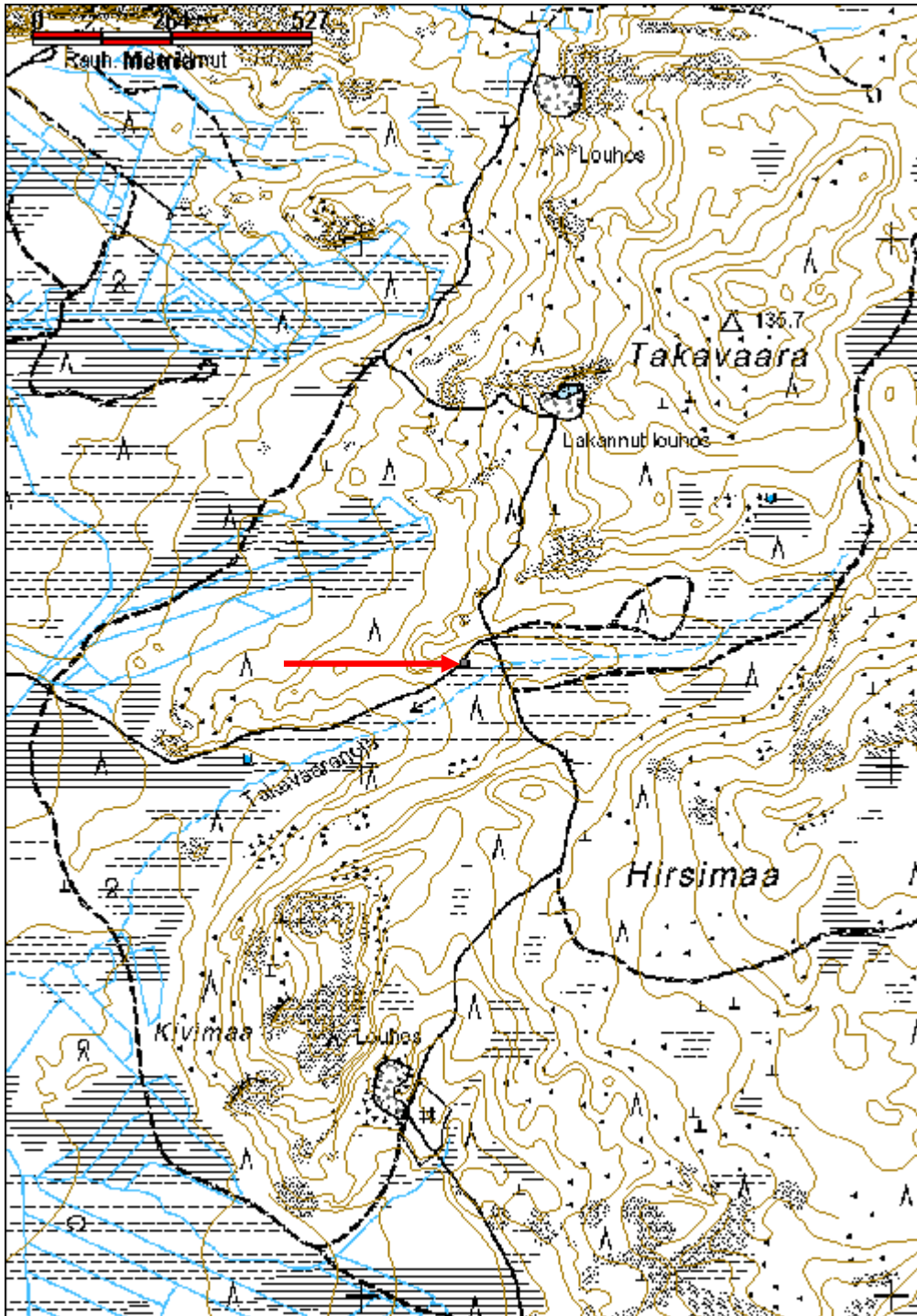
Viranomaisrekisterinro:	Kunto:
	3 Huono
	Olotila:
	2 Ei käytössä
Arvotus:	Kohteen suojele:
99 Ei suojeluarvoa	99 Ei suojeluarvoa

Selitys:	Selitys:
Ympäristön suojelu:	0 Ei määritelty
Selitys:	



Kuvassa kämpän kamiinoita, kämpästä ei ole jäljellä muuta kuin maapenkki ja pihamaan niittyalue.

Kohdetyyppi:	1 Asuinpaikat	Copyright:	© Metsähallitus 2008 © Maanmittauslaitos 1/MML/08
Koordinaatit:	X 7367196, Y 3432191, Z 95	Mittakaava:	1:10000



Paloinoja kämppä jäännös	MH-tunnus: 138015
---------------------------------	--------------------------

Kohdetyyppi:	1 Asuinpaikat	Haltija:	181 Metsätalous Länsi-Lappi
Ajoitus:	7116 Uusi aika	Ylläpitäjä:	181 Metsätalous Länsi-Lappi
Rakentamivuosi:		Kunta:	698 Rovaniemi
Lukumäärä:	5		

Koordinaatti- selitys:	Geometria tuotettu:
Koordinaatit:	4 Gps-mittaus, korjaamaton
X 7366047, Y 3433229, Z 110	Löydöt:

Taustatiedot

Sutigis

Ympäristön kuvaus

Kohteen rakennelmat sijaitsevat molemmin puolin Paloinojaa hiekkakankaalla, jossa kasvaa mäntymetsä. Aluskasvillisuutena on turve ja puolukka.

Kohteen kuvaus

Kohteessa on neljän rakennuksen rauniot ja kaksipyttyisen vessan jäännös. Vain vessa on jäljellä, muut rakennukset on purettu. raunioissa näkyy harmaata kattohuopaa ja laudoitusta. rakennuksen 1 vieressä on puolitynnyrikamina, akun jäännöksiä ja säilyketölkkejä. Muiden rakennusten ympärillä on kaminan torvia. Rakennelma 1 sijaitsee kohdassa: x 3433287, y 7366060. Rakennelman koko on 9 x 10 m, pitkät sivut kulkevat etelästä pohjoiseen. Tämän rakennuksen vieressä on romua, joka viittaisi toisen maailmansodan aikaan ja mahdollisesti saksalaisiin.

Rakennelma 2 on kellari kohdassa: x 3433219 y 7366041. Mitat 6,5 x 6,5 m. Rakennus on pohjois- etelä suuntainen. Seinien kohdalla on metrin vahvuiset vallit, jotka ovat n 50 cm korkuiset.

Rakennelma 3 on L:n muotoinen ja sijaitsee kohdassa: x 3433209 y 7366028. Mitat 7,5 x 10 m. Rakennelma on kaakko luode suuntainen ja sen länsinurkassa on eteinen, joka on kooltaan 3 x 4,5 m. Nurkissa on hirsisalvokset. rakennuksen keskellä on väliseinä idästä länteen.

Rakennelma 4 sijaitsee kohdassa: x 3433183, y 7366000. Rakennus on ollut kooltaan noin 8 x 8 m. kokoinen ja se on ilmeisesti purettu. Harmaata kattohuopaa ja lautoja on jäljellä.

WC sijaitsee kohdassa: x 3433182 y 7366036. WC:N koko on 4 x 2 metriä. Rakennelma on kaksiovinen ja -pyttyinen lautarakennus ja sen katossa huopa. Rakennelmassa on väliseinä pahvia ja edessä kaksiruutuinen ikkuna.

Kohteen rajaus

Kohde rajautuu aluemaisesti rakennelmien alueelle.

Tulkinta

Kohde voi olla metsätyökämppä, mutta kamiinujen tyypistä ja irtaimesta romusta päätellen kohde voi olla myös toisen maailmansodan aikainen suomalaisten tai saksalaisten tukikohta tai vankileiri.

Lisätietoja**Toimenpiteet****Tarkastukset**

Tila: 3 Toteutettu Laji: 6 Suojeluarvojen tarkastus Tarkastusvuosi: 2011
 Tarkastuspvm: 11.5.2011 Tarkastaja: T. Karjalainen
 Kuvaus:

**Viranomais-
rekisterinro:****Kunto:** 3 Huono**Arvotus:**

8 Muu suojeluarvo

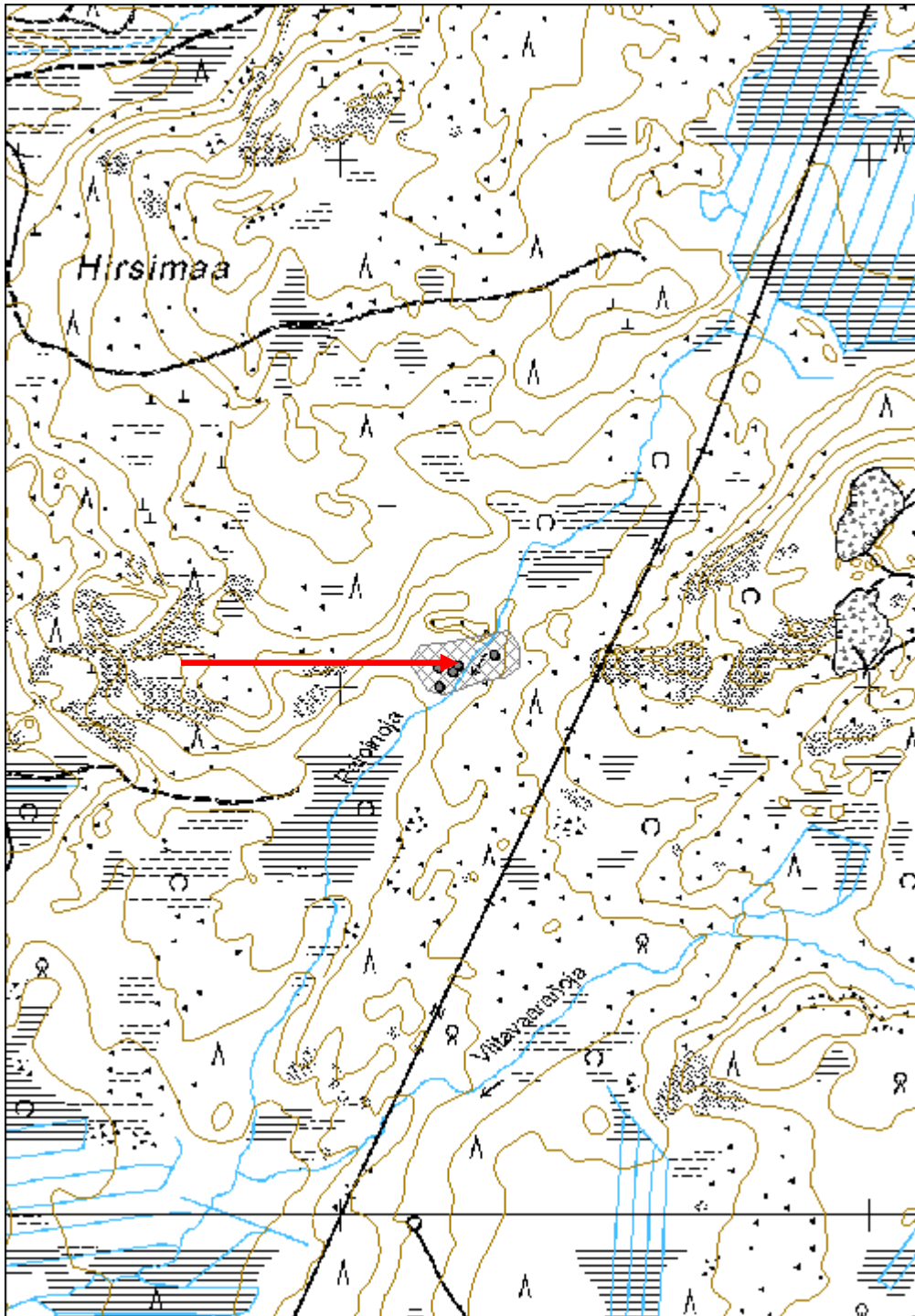
Olotila: 2 Ei käytössä**Kohteen
suojelu:** 9 Muu suojeluarvo**Selitys:****Selitys:****Ympäristön
suojelu:**

0 Ei määritelty

Selitys:

Kuvassa kämpän wc, joka oli ainoa rakennus, josta oli seinät jäljellä.

Kohdetyyppi:	1 Asuinpaikat	Copyright:	© Metsähallitus 2008 © Maanmittauslaitos 1/MML/08
Koordinaatit:	X 7366047, Y 3433229, Z 110	Mittakaava:	1:10000



Kursunkioja huoltotie	MH-tunnus: 138033
------------------------------	--------------------------

Kohdetyyppi:	13 Liikennekohteet	Haltija:	181 Metsätalous Länsi-Lappi
Ajoitus:	7116 Uusi aika	Ylläpitäjä:	181 Metsätalous Länsi-Lappi
Rakentamisvuosi:		Kunta:	698 Rovaniemi
Lukumäärä:	1		

Koordinaattiselitys:	Geometria tuotettu:
Koordinaatit:	4 Gps-mittaus, korjaamaton
X 7368260, Y 3438396, Z 140	Löydöt:

Taustatiedot

Sutigis

Ympäristön kuvaus

Kohde sijaitsee Kursunkiojan soisessa laaksossa ja sitä ympäröivillä moreenirinteillä, missä kasvaa mäntymetsä.

Kohteen kuvaus

Vanhalle kämpälle johtava huoltotie on noin 2,5 km pitkä ja se kulkee pohjois- - etelä - suuntaisena Kursunkiojan laaksossa. Reitti on merkitty peruskarttaan. Maastossa tie näkyy 5 metriä leveänä urana, jota on tasoitettu. Reitti näkyy edelleen myös puustossa aukkona. Reitin toisessa ajourassa on polku.

Kohteen rajaus

Kohde rajautuu viivamaisesti reitin kulkusuunnan mukaan.

Tulkinta

Vanhan metsätyökämpän huoltoreitti.

Lisätietoja***Toimenpiteet******Tarkastukset***

Tila: 3 Toteutettu Laji: 6 Suojeluarvojen tarkastus Tarkastusvuosi: 2011
Tarkastuspvm: 13.6.2011 Tarkastaja: T. Karjalainen
Kuvaus:

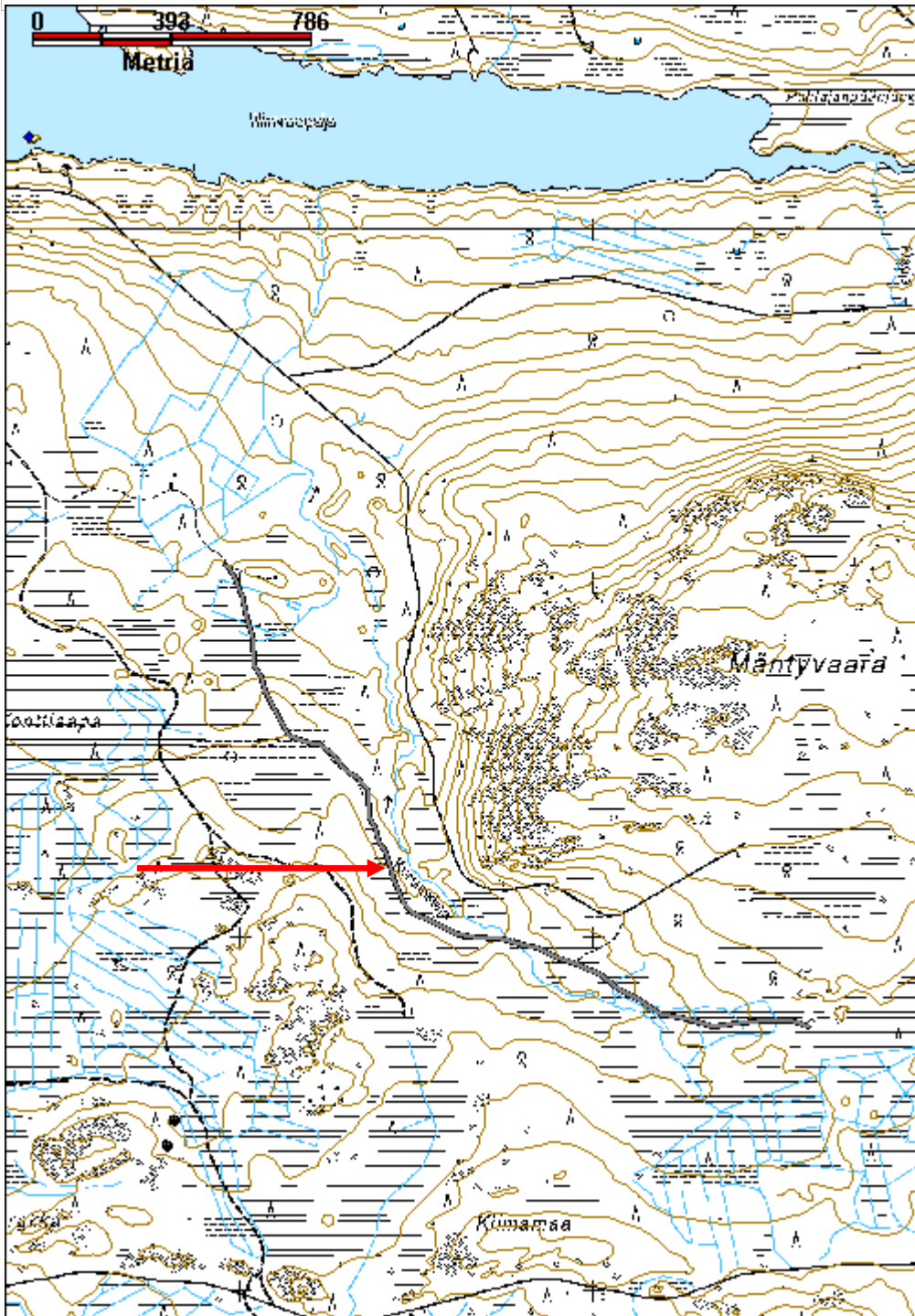
Viranomaisrekisterinro:	Kunto: 1 Hyvä
	Olotila: 2 Ei käytössä
Arvotus: 8 Muu suojeluarvo	Kohteen suojelu: 9 Muu suojeluarvo
Selitys:	Selitys:

Ympäristön suojelu:	0 Ei määritelty
Selitys:	



Huoltotie erottuu tasattuna ja puuttomana urana vaaran rinteessä. Tiellä kulkee polku.

Kohdetyyppi:	13 Liikennekohteet	Copyright:	© Metsähallitus 2008 © Maanmittauslaitos 1/MML/08
Koordinaatit:	X 7368260, Y 3438396, Z 140	Mittakaava:	1:14942



Reutujoki silta jäännös	MH-tunnus: 138054
--------------------------------	--------------------------

Kohdetyyppi:	13 Liikennekohteet	Haltija:	181 Metsätalous Länsi-Lappi
Ajoitus:	7116 Uusi aika	Ylläpitäjä:	181 Metsätalous Länsi-Lappi
Rakentamisvuosi:		Kunta:	698 Rovaniemi
Lukumäärä:	1		

Koordinaattiselitys:	Geometria tuotettu:
Koordinaatit:	Löydöt:
X 7362959, Y 3434354, Z 132	4 Gps-mittaus, korjaamaton

<i>Taustatiedot</i>
Löytyi inventoinnissa.
<i>Ympäristön kuvaus</i>
Kohde sijaitsee Reutujoen molemmin puolin rannassa, jossa kasvaa pajuja ja heinäkasvillisuutta.
<i>Kohteen kuvaus</i>
Kohteessa on sillan jäännökset, joista on jäljellä maapenkka ja molemminpuolin jokea puretun sillan hirsiiä ja lankkukantta. Kansi on naulattu ja hirret katkottu sahalla. Maapenkat ovat molemmin puolin n 20 m pituiset.
<i>Kohteen rajaus</i>
Kohde rajautuu pistemäisesti sillan penkalta mitattuun gps pisteeseen.
<i>Tulkinta</i>
Reutujoen ylittänyt silta.
<i>Lisätietoja</i>

<i>Toimenpiteet</i>

<i>Tarkastukset</i>

Viranomaisrekisterinro:	Kunto:
Arvotus:	Olotila:
Selitys:	Kohteen suojele:
	Selitys:
99 Ei suojeluarvoa	3 Huono
	2 Ei käytössä
	99 Ei suojeluarvoa

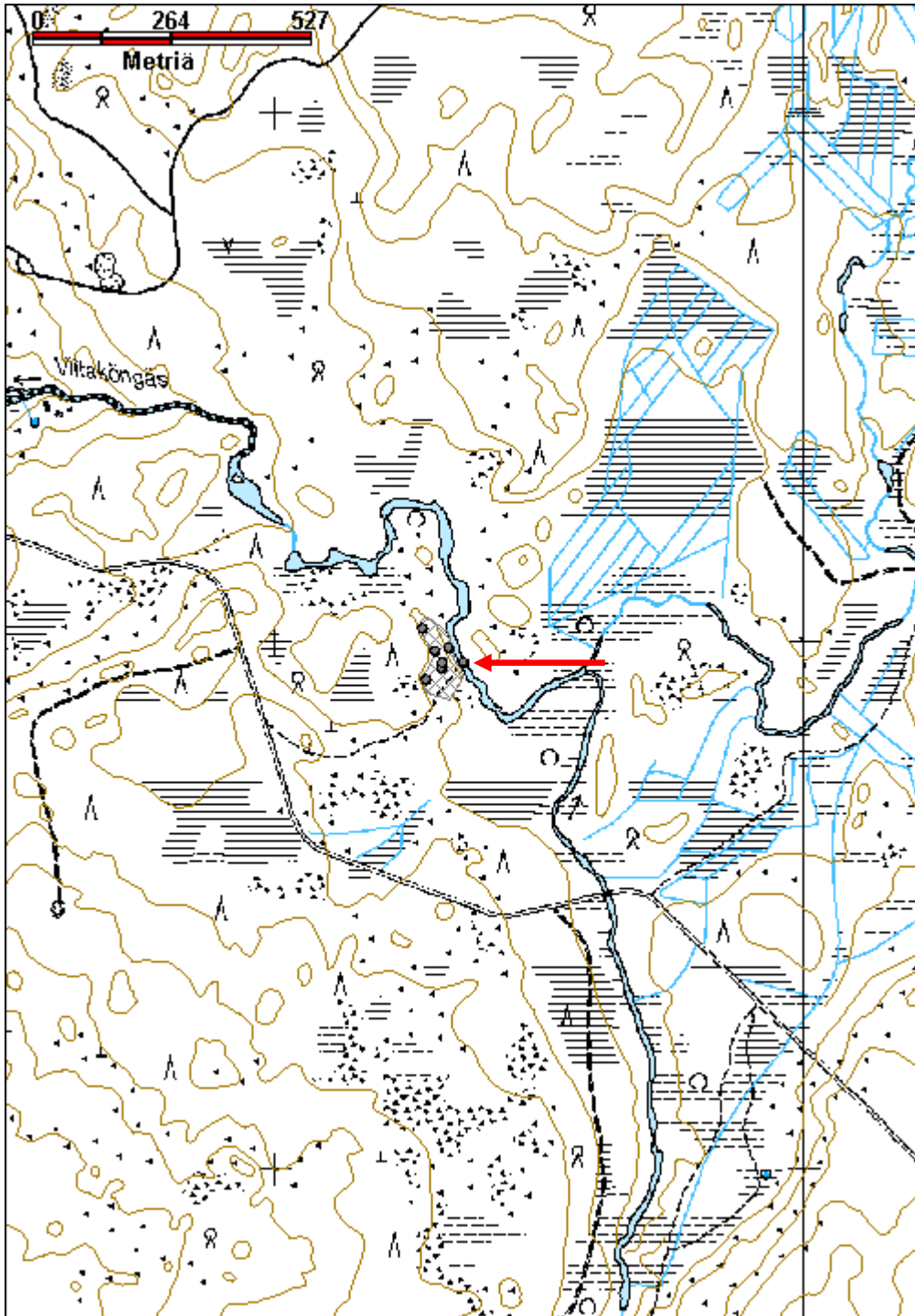
Ympäristön	0 Ei määritelty
-------------------	-----------------

suojelu:	
Selitys:	



Puretun sillan rakenteet on kasattu joen rannalle.

Kohdetyyppi:	13 Liikennekohteet	Copyright:	© <i>Metsähallitus</i> 2008 © <i>Maanmittauslaitos 1/MML/08</i>
Koordinaatit:	X 7362959, Y 3434354, Z 132	Mittakaava:	1:10000



Hanhisuo parkkauspukki

MH-tunnus: 138083

Kohdetyyppi:	9 Valmistuspaikat/työpaikat	Haltija:	181 Metsätalous Länsi-Lappi
Ajoitus:	7116 Uusi aika	Ylläpitäjä:	181 Metsätalous Länsi-Lappi
Rakentamisvuosi:		Kunta:	698 Rovaniemi
Lukumäärä:	2		

Koordinaattiselitys:		Geometria tuotettu:	4 Gps-mittaus, korjaamaton
Koordinaatit:	X 7355033, Y 3480635, Z 220	Löydöt:	

Taustatiedot
Löytyi inventoinnissa.
Ympäristön kuvaus
Parkkauspukit sijaitsevat Hanhilamminkankaan poroaidalla. Alueella kasvaa mäntyjä ja kuusia moreeni- ja hiekkamaastossa. Aluskasvillisuutena on mustikka ja sammal.
Kohteen kuvaus
Kohteessa on kaksi parkkauspukkia, joiden jalat kiinnitetty selkään nauloilla. Jalat on kiinnitetty toisiinsa ja selkään myös revauspuilla. Selän alaosassa on parkattavaa puuta varten hahlo. Molempien pukkien selkä on 2 m. pitkä. Pukkeja ovat käyttäneet poromiehet tehdessään poroaidan aitapuita.
Kohteen rajaus
Kohde rajautuu pistemäisesti pukkien seisontapaikalle.
Tulkinta
Poromiesten aidantekoon käyttämät parkkauspukit.
Lisätietoja

Toimenpiteet

Tarkastukset
Tila: 3 Toteutettu Laji: 6 Suojeluarvojen tarkastus Tarkastusvuosi: 2011
Tarkastuspvm: 17.6.2011 Tarkastaja: T. Karjalainen
Kuvaus:

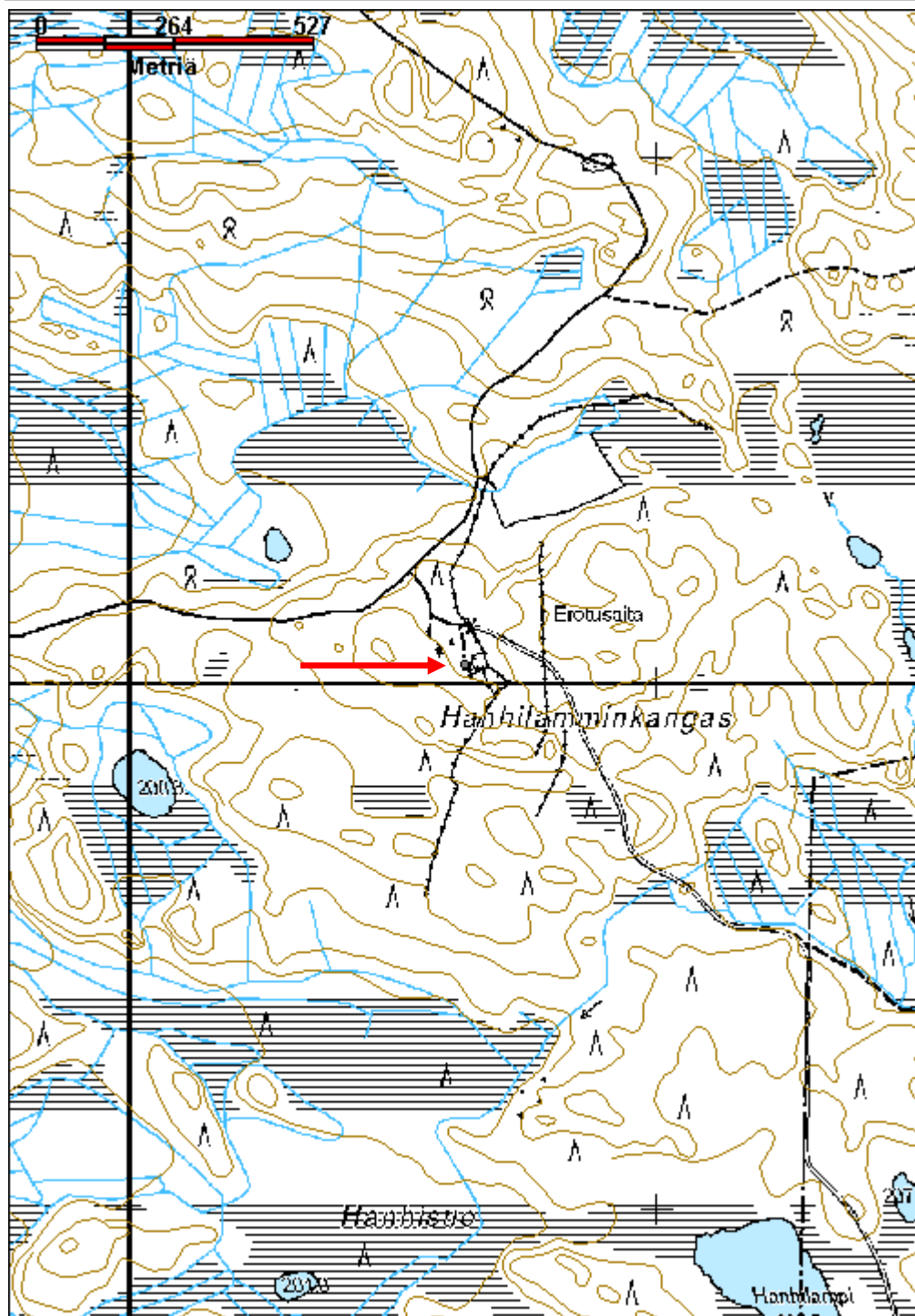
Viranomaisrekisterinro:		Kunto:	1 Hyvä
Arvotus:	8 Muu suojeluarvo	Olotila:	2 Ei käytössä
Selitys:		Kohteen suojelu:	9 Muu suojeluarvo
		Selitys:	

Ympäristön suojelu:	0 Ei määritelty
Selitys:	



Kaksi parkkauspukkia eli elukkaa tien laidassa.

Kohdetyyppi:	9 Valmistuspaikat/työpaikat	Copyright:	© Metsähallitus 2008 © Maanmittauslaitos 1/MML/08
Koordinaatit:	X 7355033, Y 3480635, Z 220	Mittakaava:	1:10000



Kauppijärvi kämppä jäännös

MH-tunnus: 138084

Kohdetyyppi:	1 Asuinpaikat	Haltija:	181 Metsätalous Länsi-Lappi
Ajoitus:	7116 Uusi aika	Ylläpitäjä:	181 Metsätalous Länsi-Lappi
Rakentamisvuosi:		Kunta:	698 Rovaniemi
Lukumäärä:	1		

Koordinaattiselitys:		Geometria tuotettu:	4 Gps-mittaus, korjaamaton
Koordinaatit:	X 7355142, Y 3480311, Z 216	Löydöt:	

Taustatiedot

Löytyi inventoinnissa.

Ympäristön kuvaus

Kohde sijaitsee Hanhilammin poroaidalle lännestä johtavan hiekkatien pohjoispuolella, 15 m etäisyydellä tiestä. Rakennelma sijaitsee kivisessä rinteessä. Rinne laskee pohjoiseen suolle. Suolla on kämpän kohdalla pieni lampi. Maasto on mäntykangasta, jossa on pieni aukea rakennelman kohdalla.

Kohteen kuvaus

Kohteessa on palanut kämppä, jonka koko 7 x 4,5 m. Pitkät sivut kulkevat idästä länteen. Kämpä on ollut hirsistä, ja tehty 50 cm. leveän hiekkapenkin päälle. Länsipäässä on ollut koko päädyn levyinen, laudasta rakennettu eteinen. Leveys on ollut 2 metriä. Eteinen on ollut nurkkakivien päällä. Rakennus on lämmennyt kamiinalla, jonka torvia on vielä rakennelman alalla.

Kohteen rajaus

Kohde rajautuu pistemäisesti rakennelma keskeltä mitattuun gps pisteeseen.

Tulkinta

Palanut poromiesten kämppä.

Lisätietoja***Toimenpiteet******Tarkastukset***

Tila: 3 Toteutettu Laji: 6 Suojeluarvojen tarkastus Tarkastusvuosi: 2011
Tarkastuspvm: 17.6.2011 Tarkastaja: T. Karjalainen
Kuvaus:

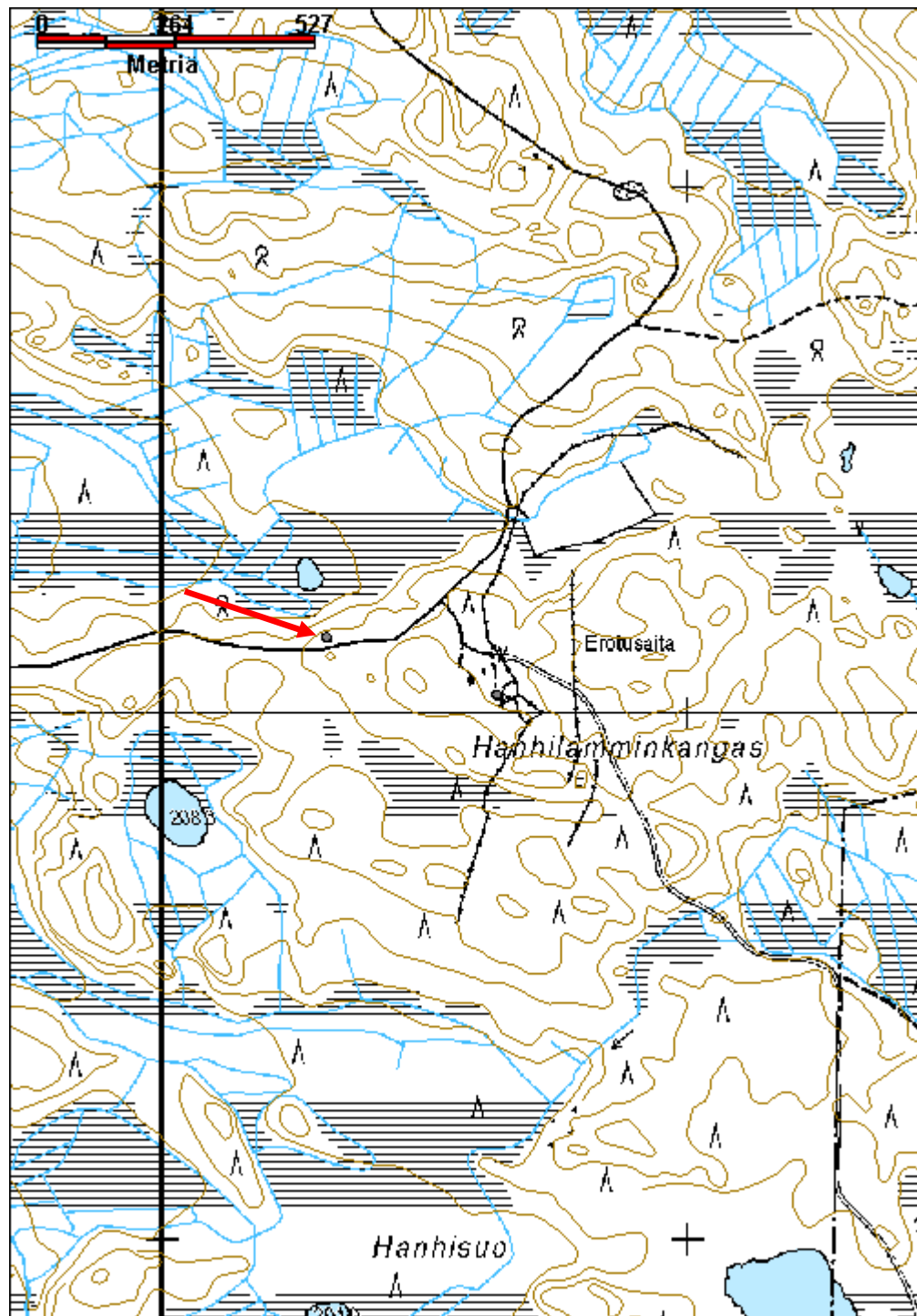
Viranomaisrekisterinro:	Kunto:	3 Huono
	Olotila:	2 Ei käytössä

Arvotus:	99 Ei suojeluarvoa	Kohteen suojelu:	99 Ei suojeluarvoa
Selitys:		Selitys:	
Ympäristön suojelu:	0 Ei määritelty		
Selitys:			



Kämpä on palanut ja sen hiekkapenkki on jäljellä perustuksista.

Kohdetyyppi:	1 Asuinpaikat	Copyright:	© Metsähallitus 2008 © Maanmittauslaitos 1/MML/08
Koordinaatit:	X 7355142, Y 3480311, Z 216	Mittakaava:	1:10000



Kuohungin pääpirtti

MH-tunnus: 138098

Kohdetyyppi:	1 Asuinpaikat	Haltija:	181 Metsätalous Länsi-Lappi
Ajoitus:	7116 Uusi aika	Ylläpitäjä:	181 Metsätalous Länsi-Lappi
Rakentamisvuosi:		Kunta:	698 Rovaniemi
Lukumäärä:	9		

Koordinaattiselitys:		Geometria tuotettu:	4 Gps-mittaus, korjaamaton
Koordinaatit:	X 7357255, Y 3472871, Z 165	Löydöt:	

Taustatiedot
Sutigis ja merkki kartalla.
Ympäristön kuvaus
Kohde sijaitsee Kuohunkijoen länsirannan ja hiekkatien välissä. Alue on hiekkaharjua, jossa kasvaa mäntymetsä. Kämpän piha kasvaa heinää.
Kohteen kuvaus
Kohteessa on Kuohungin pääkämpä, joka oli muiden kämppien pääpirtti. Täällä asuivat metsätyöherrat ja myös osa työmiehistä. Kämpän yhdessä sivurakennuksista oli myös kauppa, josta ostettiin tavaraa myös muille kämpille.
Kohde on rakennettu samaan tyyliin kuin läheinen Kaupinkämpä. Pääkämpän mitat ovat 18x18m Korkeus noin15m, Sivurakennusten sijainti ja mitat ks. kartta.
Rakennus 1 pääpirtti pisteessä x 3472875, y 7357244. Pääpirtti on rakennettu samaan tyyliin kuin läheinen Kaupinkämpä. Pääkämpän mitat ovat 18 x 18 metriä. Korkeus on noin 15 metriä. Rakennus on L:n muotoinen ja sen kaikissa päädyissä on eteinen.
Rakennus 2 kauppa pisteessä x 3472843, y 7357231. Kaupan pituus on 18 m ja leveys 7 m. Pitkät sivut kulkevat kaakosta luoteeseen.
Rakennus 3 liiteri pisteessä x 3472831, y 7357263. Koko 7 x 7 m. Seinät kulkevat väli-ilman suuntiin.
Rakennus 4 kellari pisteessä x 3472857, y 7357210. Koko 7 x 6.5 m. Pitkä sivu kulkee koillisesta lounaaseen. Ovi on koillisseinän keskellä. Seinien ympärillä on 2 m paksuiset turvevallit.
Rakennus 5 WC miehille ja naisille pisteessä x 3472866, y 7357199. Koko 3,5 x 2,7 m. Pitkä sivu kulkee koillisesta lounaaseen. Rakennuksen koillispuolella on pienempi wc, jonka koko on 2,5 x 1,5 m. Pienessä wc:ssä on kusikuikka miehille.
Rakennus 6 Liiteri, jonka koko on 4 x 3 metriä. Pitkä sivu kulkee koillisesta lounaaseen. Rakennus sijaitsee päärakennuksen itäpuolella.
Rakennus 7 keskuslämmityshuone pisteessä x 3472887, y 7357228. Koko 6 x 5 m. Pitkät sivut kulkevat luoteesta kaakkoon. Rakennuksen sisällä on keskuslämmityskattila, jonka kyljessä on vuosiluku 1956.
Rakennus 7 halkovaja pisteessä x 3472889, y 7357239. Koko on 2,5 x 3,5 m. Pitkät sivut kulkevat luoteesta kaakkoon.
Kohteen rajaus
Kohde rajautuu aluemaisesti kämpän rakennusten ylle.

Tulkinta

Metsätyökämpin keskuskämppä sivurakennuksineen.

Lisätietoja**Toimenpiteet****Tarkastukset**

Tila: 3 Toteutettu Laji: 6 Suojeluarvojen tarkastus Tarkastusvuosi: 2011
 Tarkastuspvm: 17.6.2011 Tarkastaja: T. Karjalainen
 Kuvaus:

**Viranomais-
rekisterinro:**

Kunto: 1 Hyvä

Arvotus: 8 Muu suojeluarvo

Olotila: 2 Ei käytössä

**Kohteen
suojaus:** 9 Muu suojeluarvo

Selitys:

Selitys:

**Ympäristön
suojaus:**

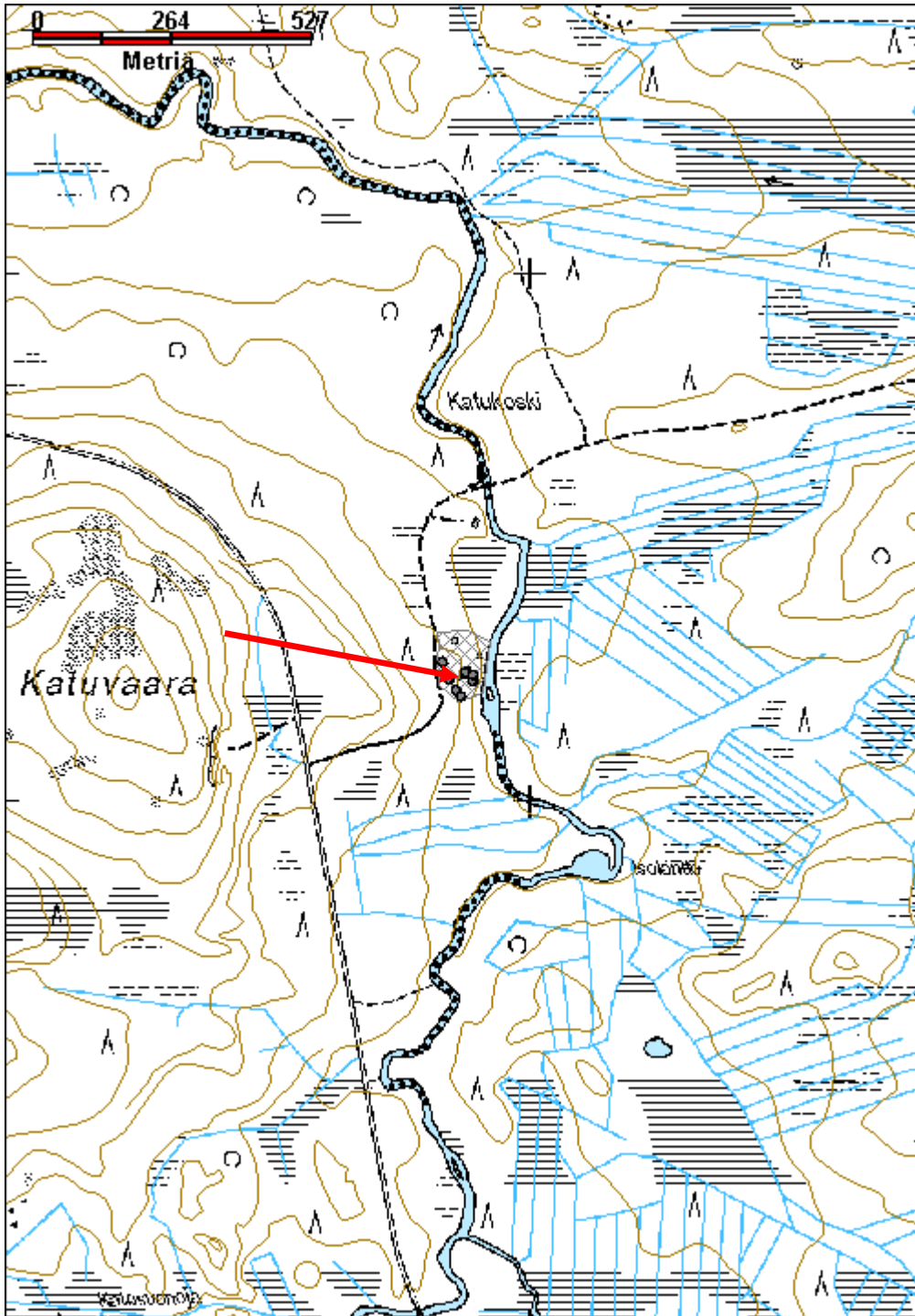
0 Ei määritelty

Selitys:



Pirtin päärakennus.

Kohdetyyppi:	1 Asuinpaikat	Copyright:	© Metsähallitus 2008 © Maanmittauslaitos 1/MML/08
Koordinaatit:	X 7357255, Y 3472871, Z 165	Mittakaava:	1:10000



Katuvaara lentokenttä	MH-tunnus: 138123
------------------------------	--------------------------

Kohdetyyppi:	13 Liikennekohteet	Haltija:	181 Metsätalous Länsi-Lappi
Ajoitus:	7116 Uusi aika	Ylläpitäjä:	181 Metsätalous Länsi-Lappi
Rakentamisvuosi:		Kunta:	698 Rovaniemi
Lukumäärä:	1		

Koordinaattiselitys:	Geometria tuotettu:
Koordinaatit:	Löydöt:
X 7356967, Y 3472598, Z 170	4 Gps-mittaus, korjaamaton

<i>Taustatiedot</i>
Arvo Keskinarkauksen ilmoitus.
<i>Ympäristön kuvaus</i>
Kohde sijaitsee Katuvaaran eteläpuolella pohjois-etelä -suuntaan kulkevalla hiekkatiellä. Maasto on mäntykangasta.
<i>Kohteen kuvaus</i>
Kohteessa on 0,7km. pitkä apulannan kylvöön käytetty lentokenttä, jonka yli kulkee hiekkatie. Kenttä alkaa pisteestä X 3472526, y 7357333 ja loppuu pisteeseen x 3472663, y 7356616. Kentän kohdalla tie on noin 10 m. leveä.
<i>Kohteen rajaus</i>
Kohde rajautuu viivamaisesti lentokentän alueelle.
<i>Tulkinta</i>
Apulannan kylvökenttä.
<i>Lisätietoja</i>

<i>Toimenpiteet</i>

<i>Tarkastukset</i>
Tila: 3 Toteutettu Laji: 6 Suojeluarvojen tarkastus Tarkastusvuosi: 2011
Tarkastuspvm: 20.6.2011 Tarkastaja: T. Karjalainen
Kuvaus:

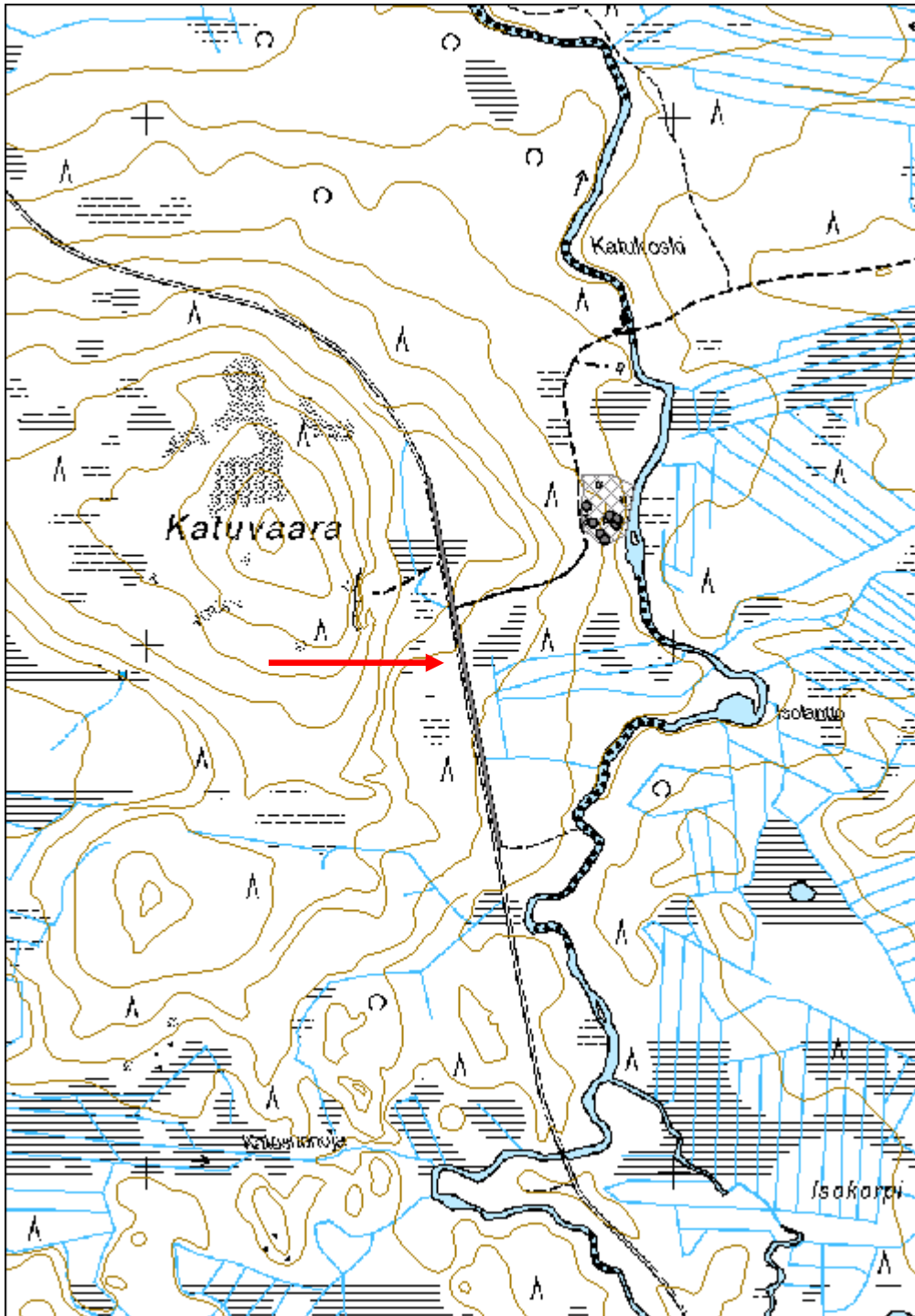
Viranomaisrekisterinro:	Kunto:
	1 Hyvä
Arvotus:	Olotila:
8 Muu suojeluarvo	2 Ei käytössä
Selitys:	Kohteen suojelu:
	9 Muu suojeluarvo
	Selitys:

Ympäristön suojelu:	0 Ei määritelty
Selitys:	



Lentokenttä on sijainnut hiekkatien suoralla.

Kohdetyyppi:	13 Liikennekohteet	Copyright:	© Metsähallitus 2008 © Maanmittauslaitos 1/MML/08
Koordinaatit:	X 7356967, Y 3472598, Z 170	Mittakaava:	1:10000



Kuuroselkä kämppä rakennus

MH-tunnus: 138125

Kohdetyyppi:	1 Asuinpaikat	Haltija:	181 Metsätalous Länsi-Lappi
Ajoitus:	1211 Kämpä	Ylläpitäjä:	181 Metsätalous Länsi-Lappi
Rakentamisvuosi:		Kunta:	698 Rovaniemi
Lukumäärä:	1		

Koordinaattiselitys:		Geometria tuotettu:	4 Gps-mittaus, korjaamaton
Koordinaatit:	X 7357527, Y 3472900, Z 160	Löydöt:	

<i>Taustatiedot</i>
Merkki kartalla.
<i>Ympäristön kuvaus</i>
Kohde sijaitsee Kuohunkijoen Katukosken eteläpuolella joen länsirannalla ja pihalle johtaa hiekkatie lännestä. Maasto on hiekkainen joentörmä, jossa kasvaa mäntyjä ja kuusia.
<i>Kohteen kuvaus</i>
Kämpärakennuksen mitat ovat 13,5 x 6,5 m. Pitkät sivut kulkevat pohjoisesta etelään. Korkeus on 4 metriä. Pyöröhirret on molemmin puolin salvettu ja sahalla katkottu. Riiveenä on sahauslastua. Molemmilla pitkillä sivuilla on kaksi ikkunaa. Puolessa välissä on väliseinä. Katolla on kolme kamiinaniippua ja harmaa kattohuopa. Molempiin päihin on myöhemmin tehty laudasta halkoliiteri. Välikatkon niskahirsien päät näkyvät pitkinä sivuilla. Kämpää on myöhemmin kunnostettu. Välikatkon eristeenä on kivivilla.
<i>Kohteen rajaus</i>
Kohde rajautuu pistemäisesti kämpän portaalta mitattuun gps pisteeseen.
<i>Tulkinta</i>
Kunnostettu metsätyökämpä.
<i>Lisätietoja</i>

<i>Toimenpiteet</i>

<i>Tarkastukset</i>
Tila: 3 Toteutettu Laji: 6 Suojeluarvojen tarkastus Tarkastusvuosi: 2011
Tarkastuspvm: 20.6.2011 Tarkastaja: T. Karjalainen
Kuvaus:

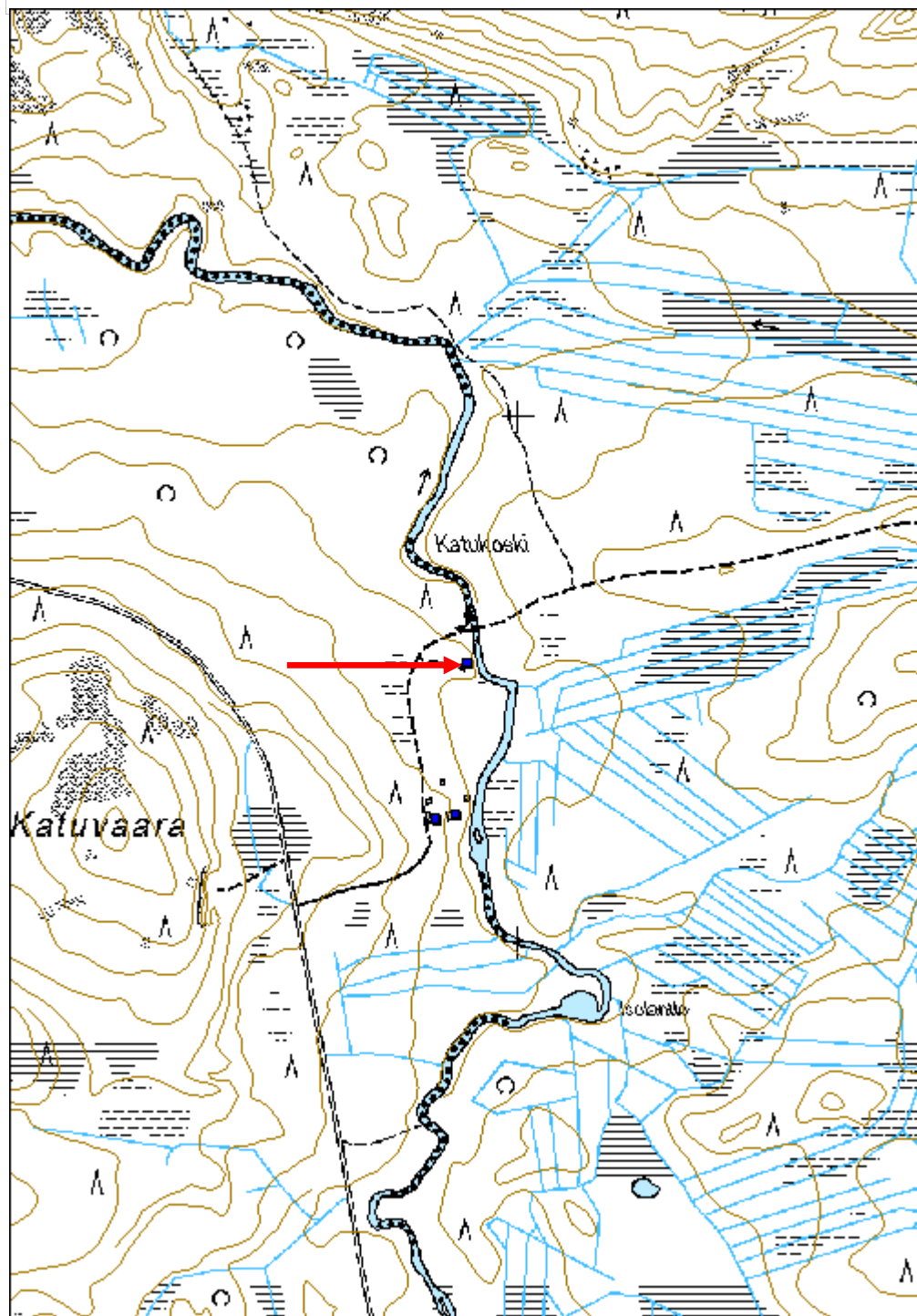
Viranomaisrekisterinro:	Kunto: 1 Hyvä
	Olotila: 2 Ei käytössä

Arvotus:	8 Muu suojeluarvo	Kohteen suojelu:	9 Muu suojeluarvo
Selitys:		Selitys:	
Ympäristön suojelu:	0 Ei määritelty		
Selitys:			



Kämpää on myöhemmin kunnostettu ja päihin on lisätty halkoliiterit.

Kohdetyyppi:	1 Asuinpaikat	Copyright:	© Metsähallitus 2008 © Maanmittauslaitos 1/MML/08
Koordinaatit:	X 7357527, Y 3472900, Z 160	Mittakaava:	1:10000



Kuurojätkä kapulatie

MH-tunnus: 138130

Kohdetyyppi:	13 Liikennekohteet	Haltija:	181 Metsätalous Länsi-Lappi
Ajoitus:	7116 Uusi aika	Ylläpitäjä:	181 Metsätalous Länsi-Lappi
Rakentamisvuosi:		Kunta:	698 Rovaniemi
Lukumäärä:	1		

Koordinaattiselitys:		Geometria tuotettu:	4 Gps-mittaus, korjaamaton
Koordinaatit:	X 7357703, Y 3475722, Z 183	Löydöt:	

Taustatiedot

Uusi havainto

Ympäristön kuvaus

Kohde sijaitsee Kuurosuolla, jossa kasvaa turve ja saraheinää.

Kohteen kuvaus

Suon pohjoisreunalla kulkee idästä länteen kapulatie. Kapulat ovat suurimmaksi osaksi suohon painuneet. Siellä täällä niitä on havaittavissa polun kuluttamalla urilla. Kapulat ovat noin 2 metriä pitkiä suohon painuneita pyöröpuita, jotka on tehty tien pohjaksi. Kapulatie tuntuu kovempana pohjana pehmeässä suossa. Tietä on havaittavissa 30 metrin matkalta.

Kohteen rajaus

Kohde rajautuu viivamaisesti havaittujen tiekapuloiden ylle.

Tulkinta

Kapulatie, joka kulkee ilmeisesti koko suon poikki.

Lisätietoja

Toimenpiteet

Tarkastukset

Tila: 3 Toteutettu Laji: 6 Suojeluarvojen tarkastus Tarkastusvuosi: 2011
 Tarkastuspvm: 20.6.2011 Tarkastaja: T. Karjalainen
 Kuvaus:

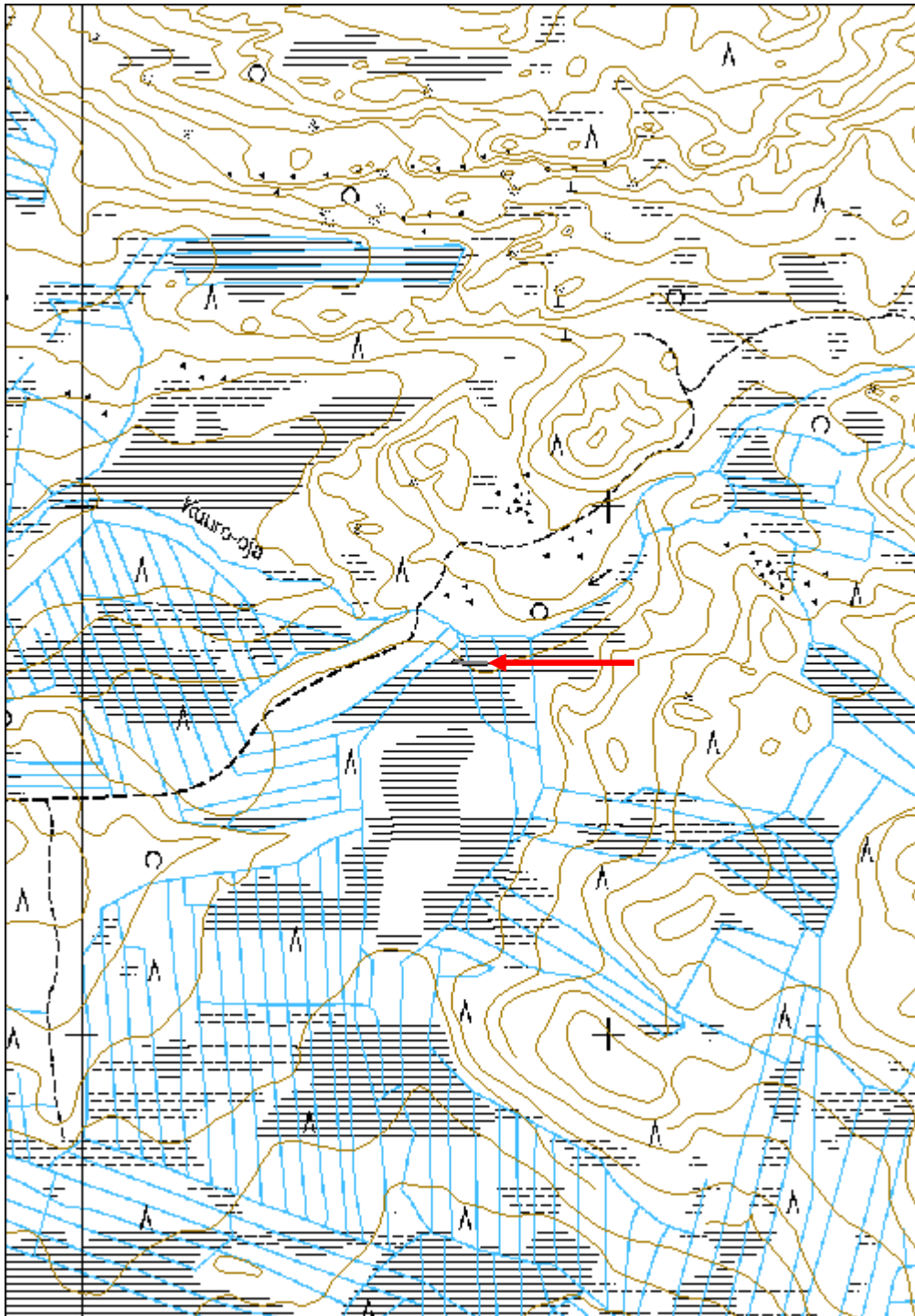
Viranomaisrekisterinro:		Kunto:	2 Keskinertainen
Arvotus:	8 Muu suojeluarvo	Olotila:	2 Ei käytössä
Selitys:		Kohteen suojelu:	9 Muu suojeluarvo
		Selitys:	

Ympäristön suojelu:	0 Ei määritelty
Selitys:	



Kapulatie poikki puut ovat pääosin vajonneet suoturpeen sisään.

Kohdetyyppi:	13 Liikennekohteet	Copyright:	© <i>Metsähallitus</i> 2008 © <i>Maanmittauslaitos 1/MML/08</i>
Koordinaatit:	X 7357703, Y 3475722, Z 183	Mittakaava:	1:10000



Ristiaavankumpu kämppä jäännös

MH-tunnus: 138153

Kohdetyyppi:	1 Asuinpaikat	Haltija:	181 Metsätalous Länsi-Lappi
Ajoitus:	7116 Uusi aika	Ylläpitäjä:	181 Metsätalous Länsi-Lappi
Rakentamisvuosi:		Kunta:	698 Rovaniemi
Lukumäärä:	4		

Koordinaattiselitys:		Geometria tuotettu:	4 Gps-mittaus, korjaamaton
Koordinaatit:	X 7357776, Y 3476066, Z 188	Löydöt:	

Taustatiedot

Uusi havainto.

Ympäristön kuvaus

Kohde sijaitsee Ristiaavansuon itäreunalla Ristiaavankummussa, jossa kasvaa mäntymetsä. Maaperä on kivikkoista moreenia.

Kohteen kuvaus

Kohteessa on kämppä, kellari, talli ja wc. Kämpän koko on 13,5 x 9,5m. Pitkät sivut kulkevat idästä länteen. Kämpän seinät erottuvat turvevalleina ja lahonneina hirsinä. Hirret on katkottu sahalla. Kämpä on selvästi purettu. Kämpästä 20 metriä länteen on halkaistuista hirsistä tehty kellari, jonka koko on 2 x 2 metriä. Kellarin oviaukko on länteen. Nurkat on kiinnitetty isoilla nauloilla. Katossa on tervapaperi ja sen päällä turvetta.

Kämpästä 30 m. itään on wc pisteessä x 3476106, y 7357750. Wc on ollut 2 pyttyinen ja sen länsiseinällä on ovi. Wc on tehty laudoista ja sen koko on 2 x 2 metriä. Kattolautojen päällä on harmaa huopa. Katto on keskeltä romahtanut.

Kämpästä 30 m. lounaaseen on talli, jonka mitat ovat 9 x 8 m. Pitkät sivut kulkevat idästä länteen.

Kohteen rajaus

Kohde rajautuu aluemaisesti rakennusten esiintymisalueen ylle.

Tulkinta

Metsätyökämpä sivurakennuksineen.

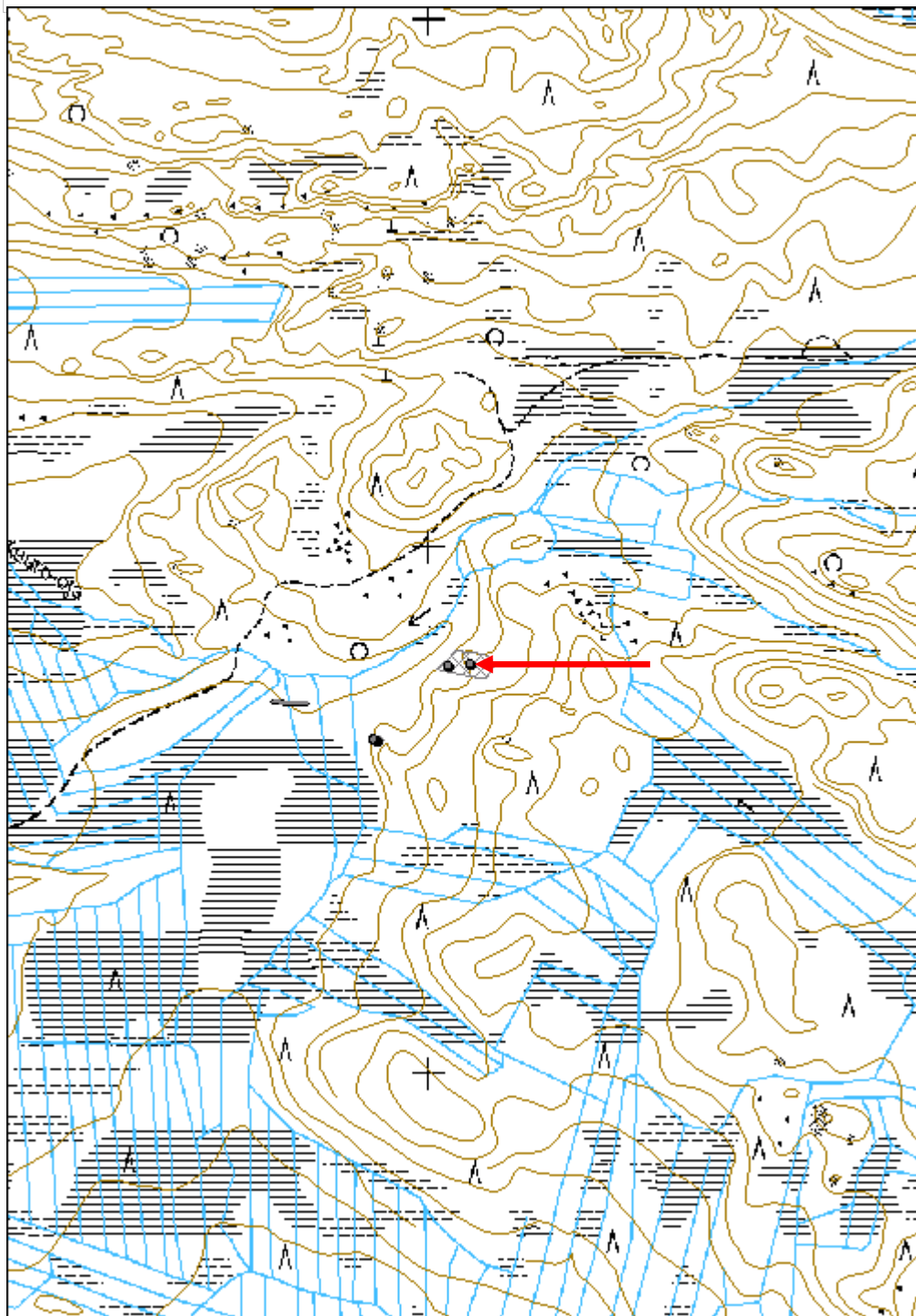
Lisätietoja**Toimenpiteet****Tarkastukset****Viranomaisrekisterinro:****Kunto:** 3 Huono

Arvotus:	8 Muu suojeuarvo	Olotila:	2 Ei käytössä
Selitys:		Kohteen suojeu:	9 Muu suojeuarvo
Selitys:		Selitys:	
Ympäristön suojeu:	0 Ei määritelty		
Selitys:			



Kämpän hirsien päällä kasvaa koivikko.

Kohdetyyppi:	1 Asuinpaikat	Copyright:	© Metsähallitus 2008 © Maanmittauslaitos 1/MML/08
Koordinaatit:	X 7357776, Y 3476066, Z 188	Mittakaava:	1:10000



Piljonselkä kämpä jäännös

MH-tunnus: 138159

Kohdetyyppi:	1 Asuinpaikat	Haltija:	181 Metsätalous Länsi-Lappi
Ajoitus:	7116 Uusi aika	Ylläpitäjä:	181 Metsätalous Länsi-Lappi
Rakentamisvuosi:		Kunta:	698 Rovaniemi
Lukumäärä:	1		

Koordinaattiselitys:		Geometria tuotettu:	4 Gps-mittaus, korjaamaton
Koordinaatit:	X 7360988, Y 3472886, Z 126	Löydöt:	

Taustatiedot

Uusi havainto

Ympäristön kuvaus

Kohde sijaitsee Piljonojan länsipuolisella kankaalla hiekkatien itäpuolella. Alueella kasvaa mäntymetsä ja kämpän ja tien välissä on kämpän pihapiirissä heinäkasvillisuutta.

Kohteen kuvaus

Kohteessa on 9 x 8 m. kokoinen rakennuksen raunio, josta on jäljellä lahonneita hirsii. Hirret on katkottu sahalla, ja niissä on nauvoja. Ilmeisesti rakennus on purettu, koska hirret ovat epämääräisinä läjinä. Kohteen eteläpuolella erottuu kämpän pihamaa nurmikenttänä.

Kohteen rajaus

Kohde rajautuu pistemäisesti kämpän keskeltä mitattuun gps pisteeseen.

Tulkinta

Purettu metsätyökämpä.

Lisätietoja

Toimenpiteet

Tarkastukset

Tila: 3 Toteutettu Laji: 6 Suojeluarvojen tarkastus Tarkastusvuosi: 2011
Tarkastuspvm: 20.6.2011 Tarkastaja: T. Karjalainen
Kuvaus:

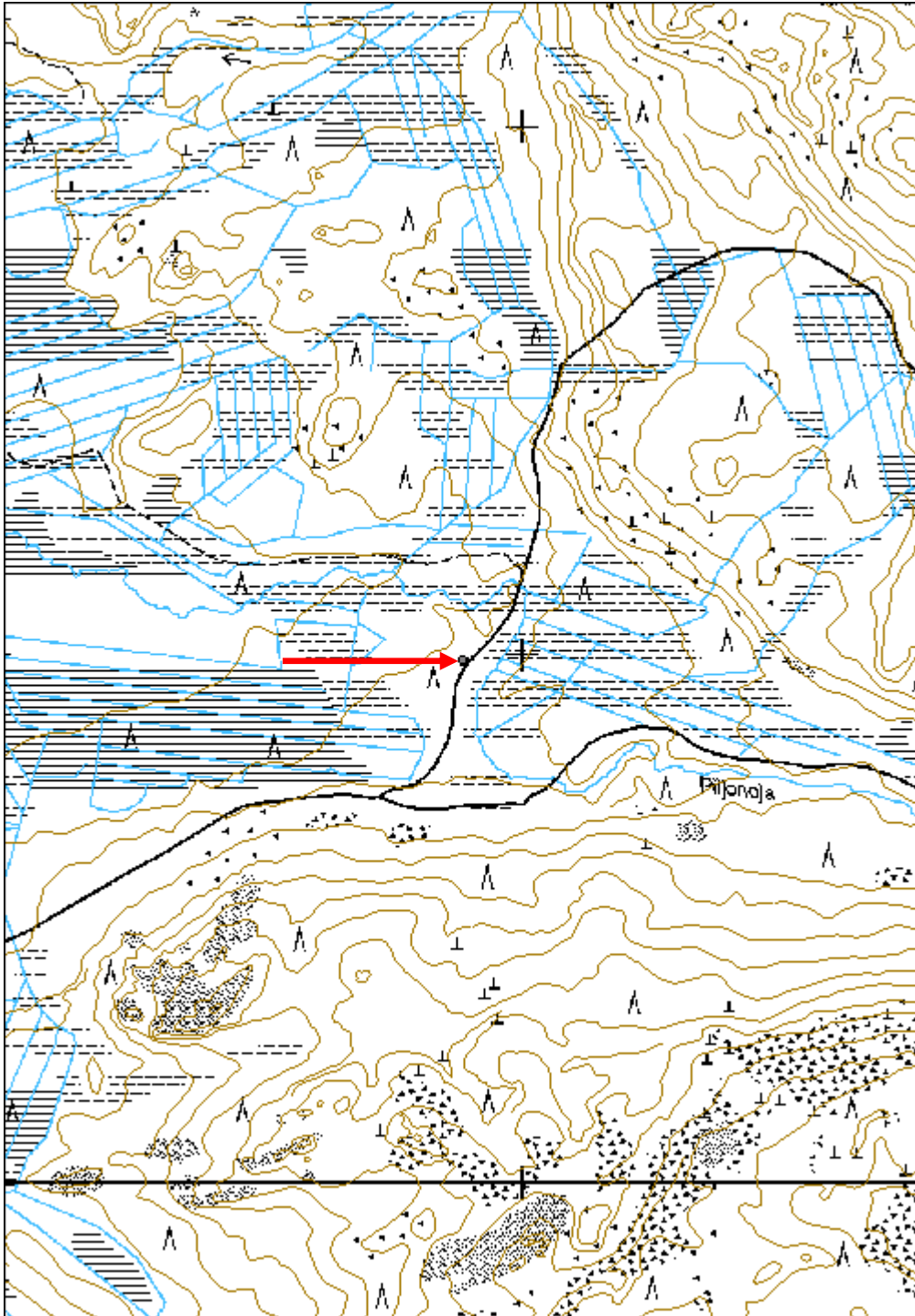
Viranomaisrekisterinro:		Kunto:	3 Huono
Arvotus:	99 Ei suojeluarvoa	Olotila:	2 Ei käytössä
Selitys:		Kohteen suojelu:	99 Ei suojeluarvoa
		Selitys:	

Ympäristön suojelu:	0 Ei määritelty
Selitys:	



Kämpän raunioita pienellä peltoaukealla.

Kohdetyyppi:	1 Asuinpaikat	Copyright:	© Metsähallitus 2008 © Maanmittauslaitos 1/MML/08
Koordinaatit:	X 7360988, Y 3472886, Z 126	Mittakaava:	1:10000



Piljon kämppä jäännös	MH-tunnus: 138166
------------------------------	--------------------------

Kohdetyyppi:	1 Asuinpaikat	Haltija:	181 Metsätalous Länsi-Lappi
Ajoitus:	7116 Uusi aika	Ylläpitäjä:	181 Metsätalous Länsi-Lappi
Rakentamisvuosi:		Kunta:	698 Rovaniemi
Lukumäärä:	1		

Koordinaattiselitys:	Geometria tuotettu: 4 Gps-mittaus, korjaamaton
Koordinaatit: X 7360382, Y 3474471, Z 155	Löydöt:

<i>Taustatiedot</i>
Arvo Keskinarkauksen ilmoitus
<i>Ympäristön kuvaus</i>
Kohde sijaitsee Piljonojan ja sen pohjoispuolitse kulkevan hiekkatien välisellä alueella, jossa kasvaa ruohokenttää ja pieniä koivuja.
<i>Kohteen kuvaus</i>
Kohteessa on kämpän raunio, joka erottuu metrin levyisenä, suorakaiteen muotoisena hiekkapenkinä. Raunion sisällä on kamina ja hella. Kämpän koko on 13,5 x 8 m. Pitkä sivu kulkee idästä länteen. Kämpän alueella kasvaa koivuja. Pohjoispuolella on kämpän piha, joka ulottuu tiehen saakka ruohokenttänä. Kämpän länsipuolitse kulkee Piljonoja. Kämpän alueella on harmaata kattohuopaa.
<i>Kohteen rajaus</i>
Kohde rajautuu kämpän havaittavissa olevaan piha-alueeseen.
<i>Tulkinta</i>
Metsätyökämpän raunio.
<i>Lisätietoja</i>

<i>Toimenpiteet</i>

<i>Tarkastukset</i>

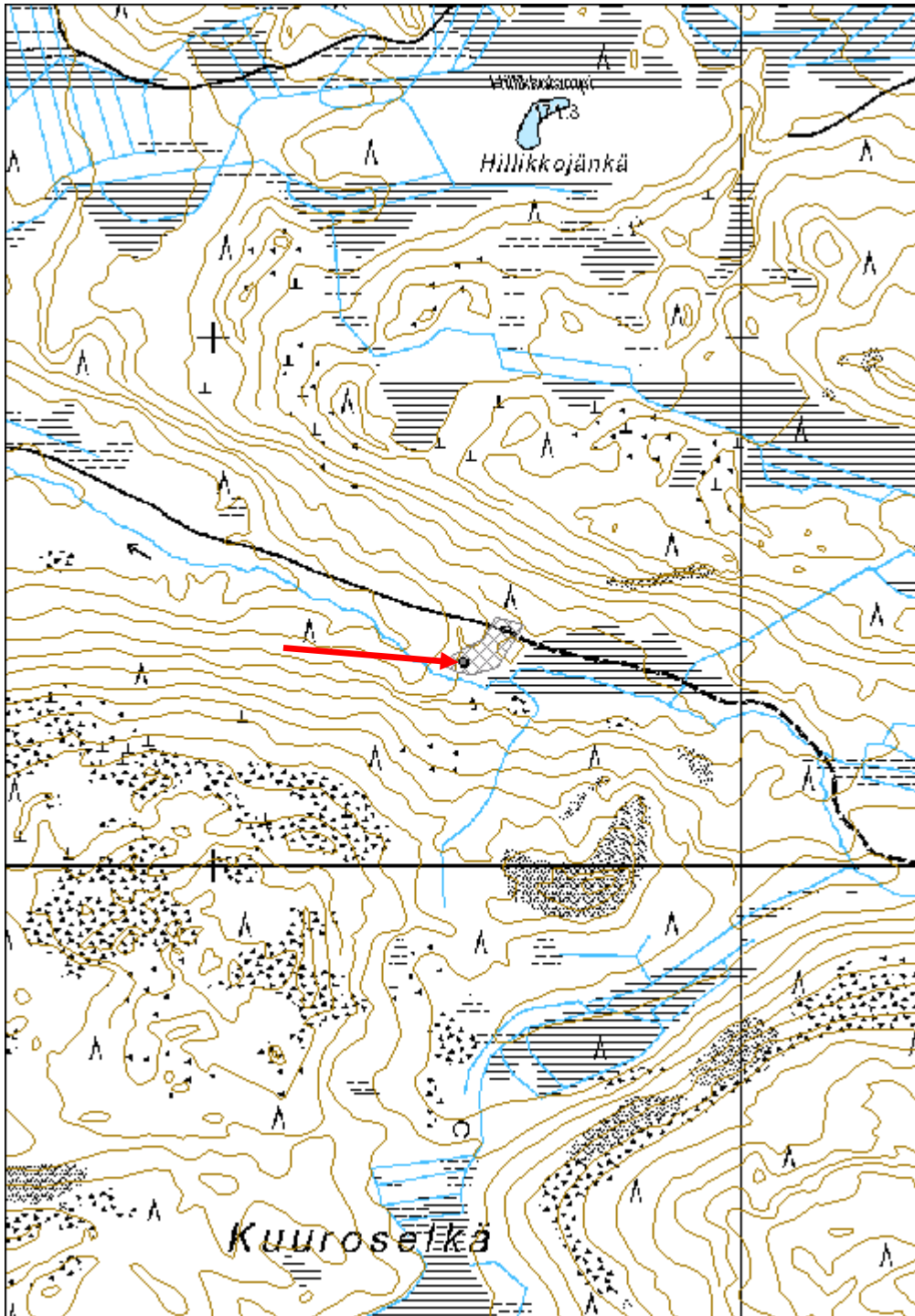
Viranomaisrekisterinro:	Kunto: 3 Huono
Arvotus: 8 Muu suojeluarvo	Olotila: 2 Ei käytössä
Selitys:	Kohteen suojelu: 9 Muu suojeluarvo
	Selitys:

Ympäristön suojelu:	0 Ei määritelty
Selitys:	



Kämpän perustuksen hiekkapenkki erottuu suorakaiteen muotoisena kohoumana. Kamiina seisoo vielä alkuperäisellä paikallaan.

Kohdetyyppi:	1 Asuinpaikat	Copyright:	© Metsähallitus 2008 © Maanmittauslaitos 1/MML/08
Koordinaatit:	X 7360382, Y 3474471, Z 155	Mittakaava:	1:10000



Juomujoki kämppä jäännös	MH-tunnus: 138171
---------------------------------	--------------------------

Kohdetyyppi:	1 Asuinpaikat	Haltija:	181 Metsätalous Länsi-Lappi
Ajoitus:	7116 Uusi aika	Ylläpitäjä:	181 Metsätalous Länsi-Lappi
Rakentamisvuosi:		Kunta:	698 Rovaniemi
Lukumäärä:	1		

Koordinaattiselitys:	Geometria tuotettu:
Koordinaatit:	Löydöt:

X 7360427, Y 3474823, Z 158 4 Gps-mittaus, korjaamaton

Taustatiedot

Sutigis

Ympäristön kuvaus

Kohde sijaitsee Piljonojan pohjoispuolisen suon pohjoislaidalla kivisessä moreenikummussa, jossa kasvaa mäntymetsä.

Kohteen kuvaus

Kohteessa on 3,7 x 3,7 metrin kokoinen kämpän jäännös, jonka seinät kulkevat pääilmansuuntiin. Rakennuksessa on 2 x 2 x 1 metrin kokoinen uunin raunio. Rauniossa on luonnonkiviä ja puna- ja harmaatiiliä. Rakennus on tehty pyöröhirsistä, jotka on katkottu kirveellä ja sahalla. Nurkat ovat molemmin puolin salvettu. Lattian alla on 1 x 1 metrin kokoinen kuoppa, joka on 50 cm. syvä. Kämpä on pieni ja se on rakennettu muuta käyttöä varten, kuin metsätyökämpäksi.

Kohteen rajaus

Kohde rajautuu pistemäisesti kämpän keskeltä mitattuun gps pisteeseen.

Tulkinta

Kämpän käyttötarkoitus on epäselvä.

Lisätietoja**Toimenpiteet****Tarkastukset**

Tila: 3 Toteutettu Laji: 6 Suojeluarvojen tarkastus Tarkastusvuosi: 2011
 Tarkastuspvm: 20.6.2011 Tarkastaja: T. Karjalainen
 Kuvaus:

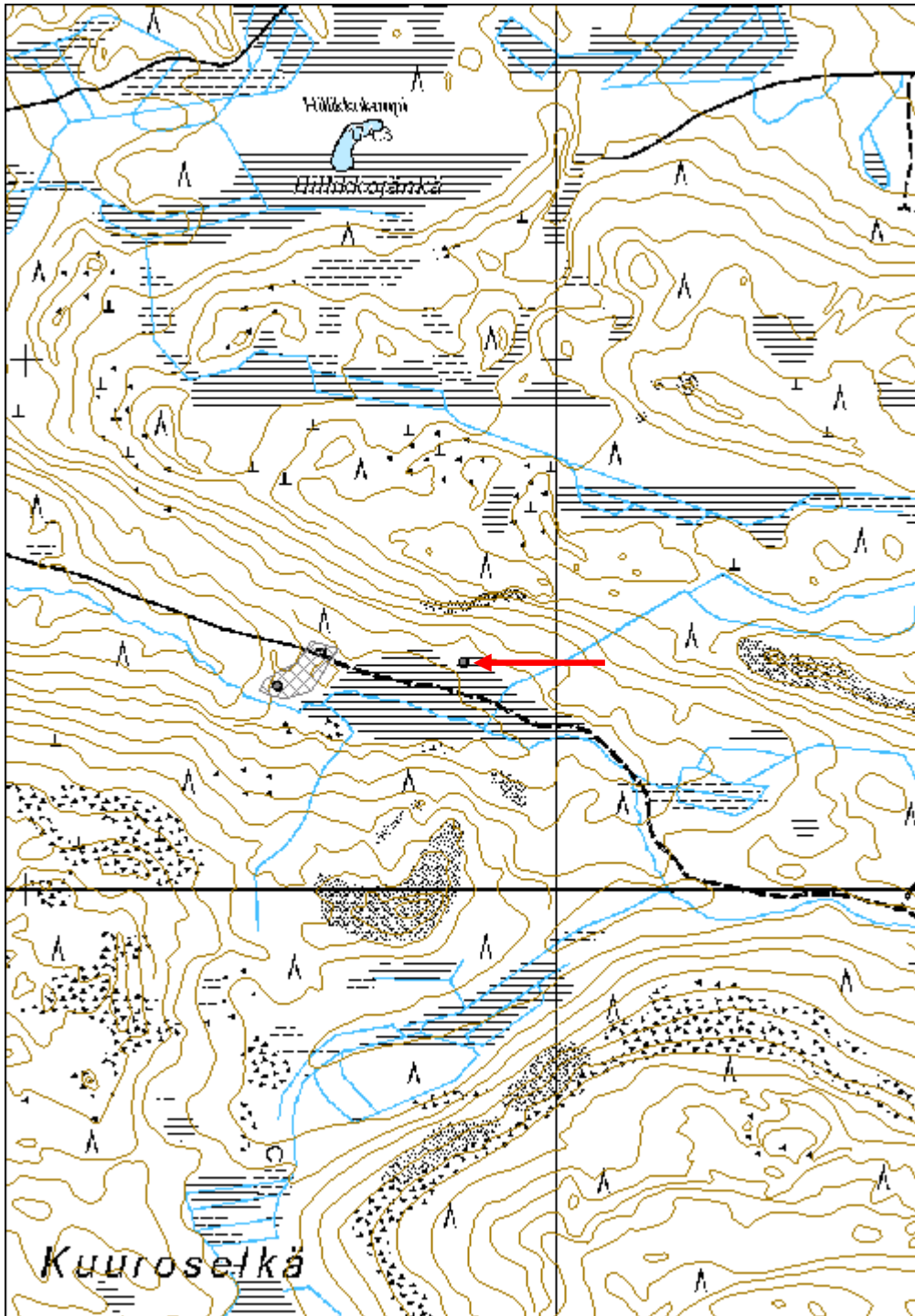
Viranomaisrekisterinro:**Kunto:** 3 Huono**Olotila:** 2 Ei käytössä

Arvotus:	8 Muu suojeluarvo	Kohteen suojelu:	9 Muu suojeluarvo
Selitys:		Selitys:	
Ympäristön suojelu:	0 Ei määritelty		
Selitys:			



Pienessä kämpässä on ollut suuri kiuas, mahdollisesti rakennelma on ollut sauna.

Kohdetyyppi:	1 Asuinpaikat	Copyright:	© Metsähallitus 2008 © Maanmittauslaitos 1/MML/08
Koordinaatit:	X 7360427, Y 3474823, Z 158	Mittakaava:	1:10000



Susirova porokämpä rakennus	MH-tunnus: 138182
------------------------------------	--------------------------

Kohdetyyppi:	1 Asuinpaikat	Haltija:	181 Metsätalous Länsi-Lappi
Ajoitus:	7116 Uusi aika	Ylläpitäjä:	181 Metsätalous Länsi-Lappi
Rakentamivuosi:		Kunta:	698 Rovaniemi
Lukumäärä:	1		

Koordinaattiselitys:	Geometria tuotettu: 4 Gps-mittaus, korjaamaton
Koordinaatit: X 7385466, Y 3414182, Z 190	Löydöt:

Taustatiedot

Sutigis ja merkki kartalla.

Ympäristön kuvaus

Kohde sijaitsee Susirovan poroaidalla, Susirovavaaran lounaisrinteellä. Alueen maasto on hiekkakangasta, jossa kasvaa mäntymetsä.

Kohteen kuvaus

Kohteessa on porokämpä, jonka koko on 5 x 6 metriä ja korkeus 3 metriä. Pitkät sivut kulkevat kaakko - luode suuntaisesti. Kämpän pyöröhirret ovat osittain salvettu neliön muotoon. Nurkat ovat salvettu molemmin puolin. Pitkien sivujen keskellä on ikkunat. Kaakkoiskulmassa on takka. Katto on pyöröriu' uista, joiden päällä on lauta ja päre. Ovi on itäpäädyn keskellä. Välikatto lepää neljän niskahirren varassa. Katto lepää kolmen niskahirren varassa. Kämpä on uudelleen pystytetty. Oviaukkoa on pienennetty. Vanhan oviaukon pielessä on karapuut. Kämpän ympärillä on uusi poroaita tuotantorakennuksineen.

Kohteen rajaus

Kohde rajautuu pistemäisesti kämpän portaalta mitattuun gps pisteeseen.

Tulkinta

Poroaidan rakennus, jota on korjattu jälkikäteen ja ilmeisesti myös pystytetty uudelleen.

Lisätietoja**Toimenpiteet****Tarkastukset**

Tila: 3 Toteutettu Laji: 6 Suojeluarvojen tarkastus Tarkastusvuosi: 2011
 Tarkastuspvm: 21.6.2011 Tarkastaja: T. Karjalainen
 Kuvaus:

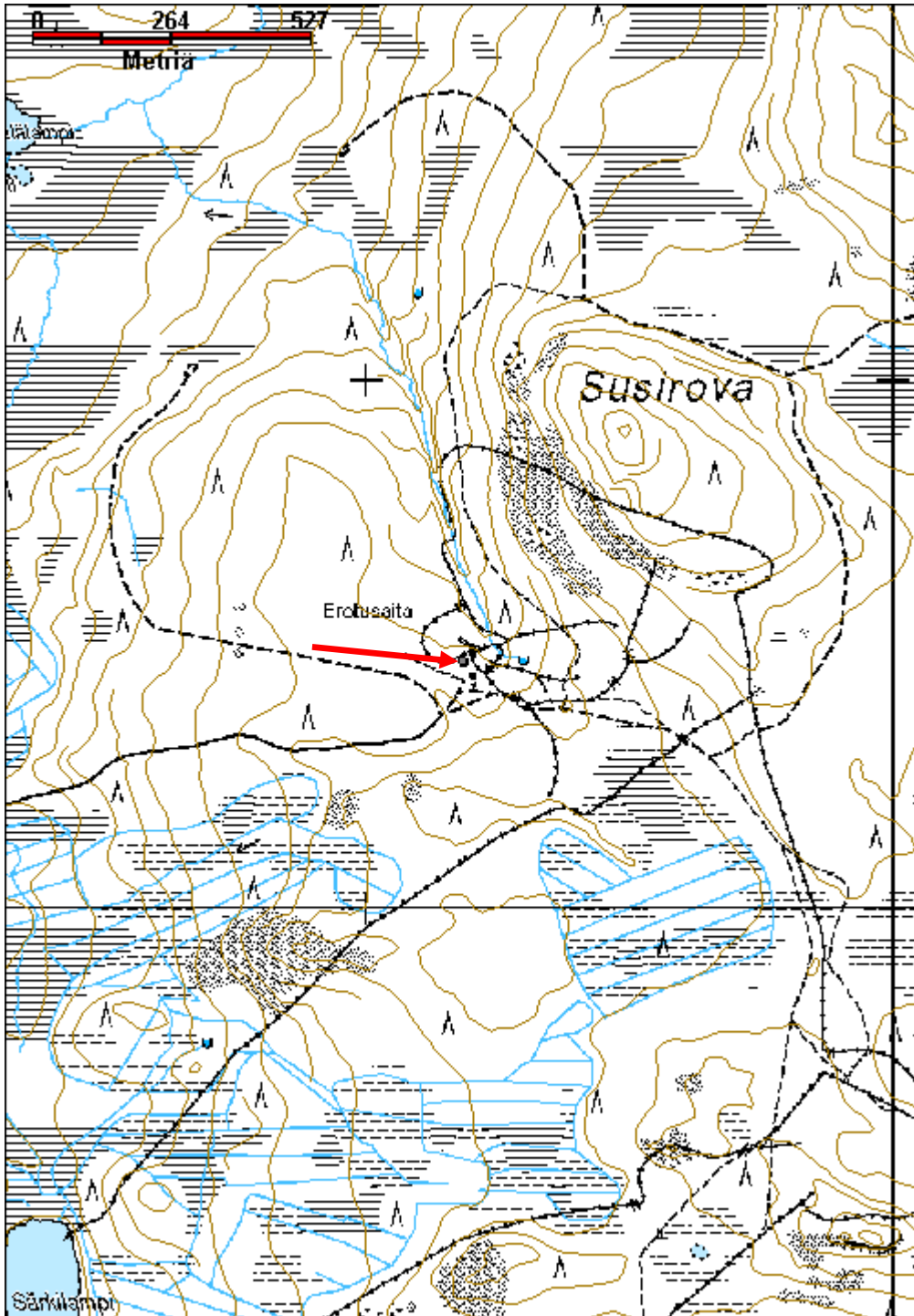
Viranomaisrekisterinro:**Kunto:** 1 Hyvä

Arvotus:	8 Muu suojeluarvo	Olotila:	2 Ei käytössä
Selitys:		Kohteen suojelu:	9 Muu suojeluarvo
Selitys:		Selitys:	
Ympäristön suojelu:	0 Ei määritelty		
Selitys:			



Kämppä sijaitsee poroaidalla, joka on edelleen käytössä.

Kohdetyyppi:	1 Asuinpaikat	Copyright:	© Metsähallitus 2008 © Maanmittauslaitos 1/MML/08
Koordinaatit:	X 7385466, Y 3414182, Z 190	Mittakaava:	1:10000



Tiskijoki kämppä jäännös	MH-tunnus: 138214
---------------------------------	--------------------------

Kohdetyyppi:	1 Asuinpaikat	Haltija:	181 Metsätalous Länsi-Lappi
Ajoitus:	7116 Uusi aika	Ylläpitäjä:	181 Metsätalous Länsi-Lappi
Rakentamisvuosi:		Kunta:	698 Rovaniemi
Lukumäärä:	1		

Koordinaattiselitys:	Geometria tuotettu:
Koordinaatit:	Löydöt:
X 7379561, Y 3419504, Z 105	4 Gps-mittaus, korjaamaton

Taustatiedot

Sutigis

Ympäristön kuvaus

Kohde sijaitsee Tiskijoen rämeisellä pohjoisrannalla, jossa kasvaa kuusia. Aluskasvillisuutena on heinäkasvillisuutta.

Kohteen kuvaus

Kohteessa on metsätyökämpä, jonka koko on 17 x 7 metriä. Pitkät sivut kulkevat idästä länteen. Etelässä on kaksi oviaukkoa. Lyhyiden sivujen suuntaisesti on 2 väliseinää. Hirret ovat salvettu molemmin puolin ja ainakin väliseinissä veistetty neliön muotoon. Hirret on katkottu sahalla. Oviaukoissa on karpuut, joissa on naula. Päällä kasvaa suuria koivuja. Kämpän eteläpuolitse, 30 m etäisyydellä virtaa Tiskioja. Kämpän rakenteet ovat pääasiallisesti lahonneet.

Kohteen rajaus

Kohde rajautuu pistemäisesti kämpän keskeltä mitattuun gps pisteeseen.

Tulkinta

Metsätyökämpän raunio.

Lisätietoja**Toimenpiteet****Tarkastukset**

Tila: 3 Toteutettu Laji: 6 Suojeluarvojen tarkastus Tarkastusvuosi: 2011
 Tarkastuspvm: 27.6.2011 Tarkastaja: T. Karjalainen
 Kuvaus:

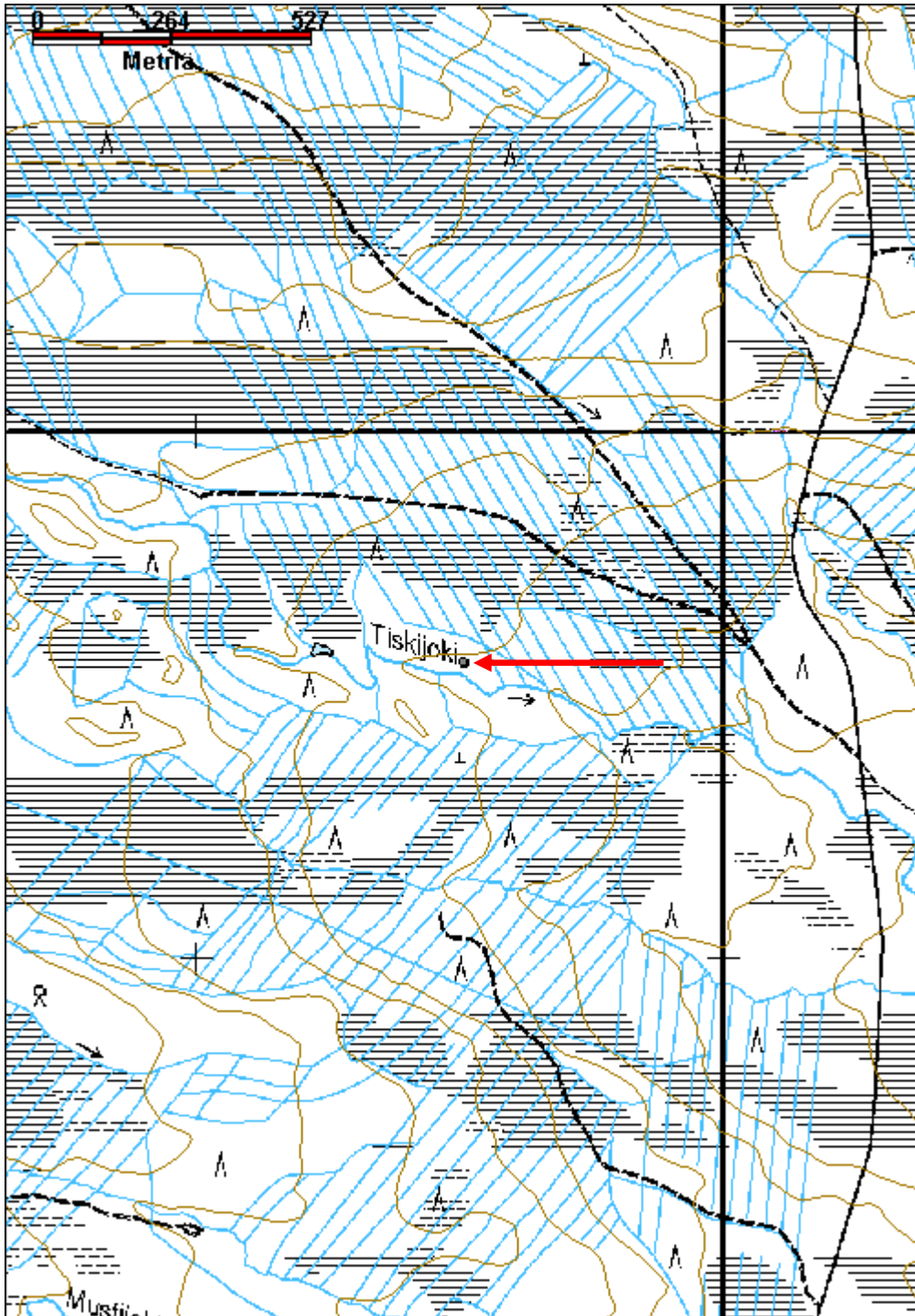
Viranomaisrekisterinro:	Kunto:
	3 Huono
	Olotila:
	2 Ei käytössä
Arvotus:	Kohteen
8 Muu suojeluarvo	9 Muu suojeluarvo

Selitys:	suojelu: Selitys:
Ympäristön suojelu:	0 Ei määritelty
Selitys:	



Tiskijoen metsätyökämpän lahonneita seinärakenteita.

Kohdetyyppi:	1 Asuinpaikat	Copyright:	© Metsähallitus 2008 © Maanmittauslaitos 1/MML/08
Koordinaatit:	X 7379561, Y 3419504, Z 105	Mittakaava:	1:10000



Liikamaa kämppä jäännös

MH-tunnus: 138223

Kohdetyyppi:	1 Asuinpaikat	Haltija:	181 Metsätalous Länsi-Lappi
Ajoitus:	7116 Uusi aika	Ylläpitäjä:	181 Metsätalous Länsi-Lappi
Rakentamisvuosi:		Kunta:	698 Rovaniemi
Lukumäärä:	3		

Koordinaattiselitys:		Geometria tuotettu:	4 Gps-mittaus, korjaamaton
Koordinaatit:	X 7376187, Y 3417139, Z 185	Löydöt:	

Taustatiedot

Sutigis

Ympäristön kuvaus

Kohde sijaitsee Liikamaan harjun hiekkatien päässä itään laskevassa rinteessä. Maasto on rehevää lehtimetsää.

Kohteen kuvaus

Kohteessa on kämppä ja 2 kivirauniota. Kämpän koko on 15,5 x 9,5 m. Pitkä sivu kulkee idästä länteen. Kämpän keskellä on lyhyiden sivujen suuntainen väliseinä. Pyöröhirret on molemmista päistä salvettu ja sahalla ja kirveellä katkottu. Eteläseinässä on ilmeisesti lantaluukku ja pohjoisseinässä ovi. Rakennuksen päällä kasvaa täysikasvuisia koivuja ja kuusia. Rakennuksesta 20 m. itään on 2 x 2 x 1,5m kokoinen uuninraunio. Raunion ympärillä on turvevalli, jonka koko on 6 x 6 m. Vallit kulkevat pääilmansuuntien mukaisesti. Rakennuksesta 15 metriä pohjoiseen on samankokoinen kiviröykkiö. Jälkimmäisen röykkiön päällä kasvaa paksu turve.

Kohteen rajaus

Kohde rajautuu aluemaisesti rakennelmien ylle ja pistemäisesti kämpän keskeltä mitattuun gps pisteeseen.

Tulkinta

Metsätyökämpä sivurakennuksineen.

Lisätietoja**Toimenpiteet****Tarkastukset**

Tila: 3 Toteutettu Laji: 6 Suojeluarvojen tarkastus Tarkastusvuosi: 2011
Tarkastuspvm: 27.6.2011 Tarkastaja: T. Karjalainen
Kuvaus:

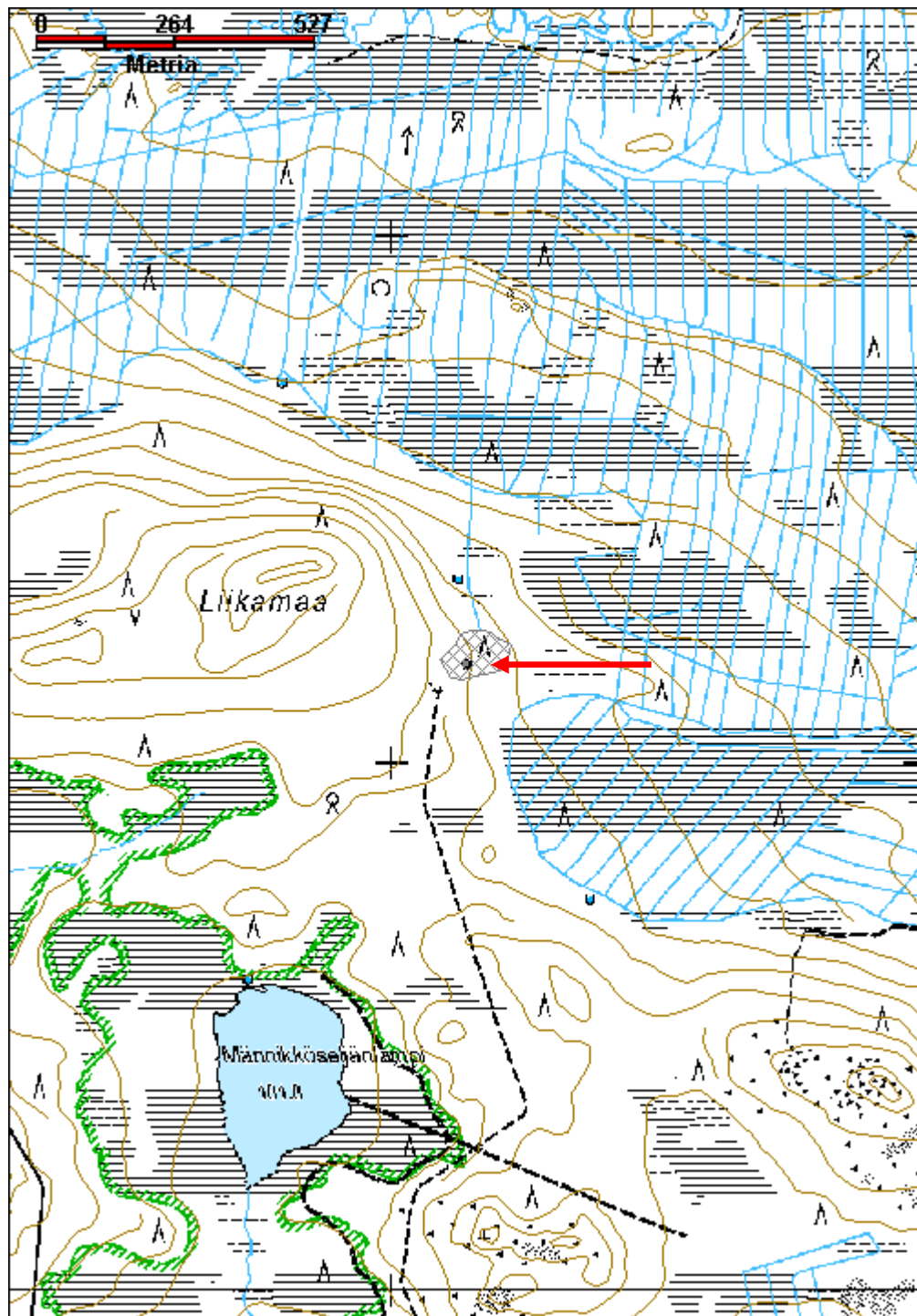
Viranomaisrekisterinro:**Kunto:** 3 Huono

Arvotus:	8 Muu suojeuarvo	Olotila:	2 Ei käytössä
Selitys:		Kohteen suojeu:	9 Muu suojeuarvo
Ympäristön suojeu:	0 Ei määritelty	Selitys:	
Selitys:			



Kämpän pohja sijaitsee kuvan kuusien välissä.

Kohdetyyppi:	1 Asuinpaikat	Copyright:	© Metsähallitus 2008 © Maanmittauslaitos 1/MML/08
Koordinaatit:	X 7376187, Y 3417139, Z 185	Mittakaava:	1:10000



Koivikkoselkä kämpä jäännös	MH-tunnus: 138226
------------------------------------	--------------------------

Kohdetyyppi:	1 Asuinpaikat	Haltija:	181 Metsätalous Länsi-Lappi
Ajoitus:	7116 Uusi aika	Ylläpitäjä:	181 Metsätalous Länsi-Lappi
Rakentamivuosi:		Kunta:	698 Rovaniemi
Lukumäärä:	1		

Koordinaattiselitys:	Geometria tuotettu:
Koordinaatit:	Löydöt:

X 7375023, Y 3419755, Z 176

4 Gps-mittaus, korjaamaton

Taustatiedot

Sutigis

Ympäristön kuvaus

Kohde sijaitsee Koivikkoselkä vaaran pohjoisjuurella suon laidassa. Maasto on kuusia kasvavaa korpea.

Kohteen kuvaus

Kohteessa on 5 x 6 metrin kokoinen kämpä, jonka seinät kulkevat pääilmansuuntien mukaan. Kaakkoiskulmassa on 2 x 2 x 1 metrin kokoinen uuninraunio, joka on tehty luonnonkivistä. Luoteiskulmassa on 10 hirsikertaa jäljellä. Pyöröhirret on katkottu sahalla, ja nurkista molemmin puolin salvettu. Katto on kirveellä halkaistuista laudoista. Päällä kasvaa isoja koivuja ja kuusia. Kiukaan päällä on kulmarautaa ja raunioissa on rautakanki. Rakennelman hirret ovat suurimmaksi osaksi maatuneet.

Kohteen rajaus

Kohde rajautuu pisteinä rakennelman keskeltä mitattuun gps pisteeseen.

Tulkinta

Metsätyökämpän raunio.

Lisätietoja**Toimenpiteet****Tarkastukset**

Tila: 3 Toteutettu Laji: 6 Suojeluarvojen tarkastus Tarkastusvuosi: 2011
 Tarkastuspvm: 27.6.2011 Tarkastaja: T. Karjalainen
 Kuvaus:

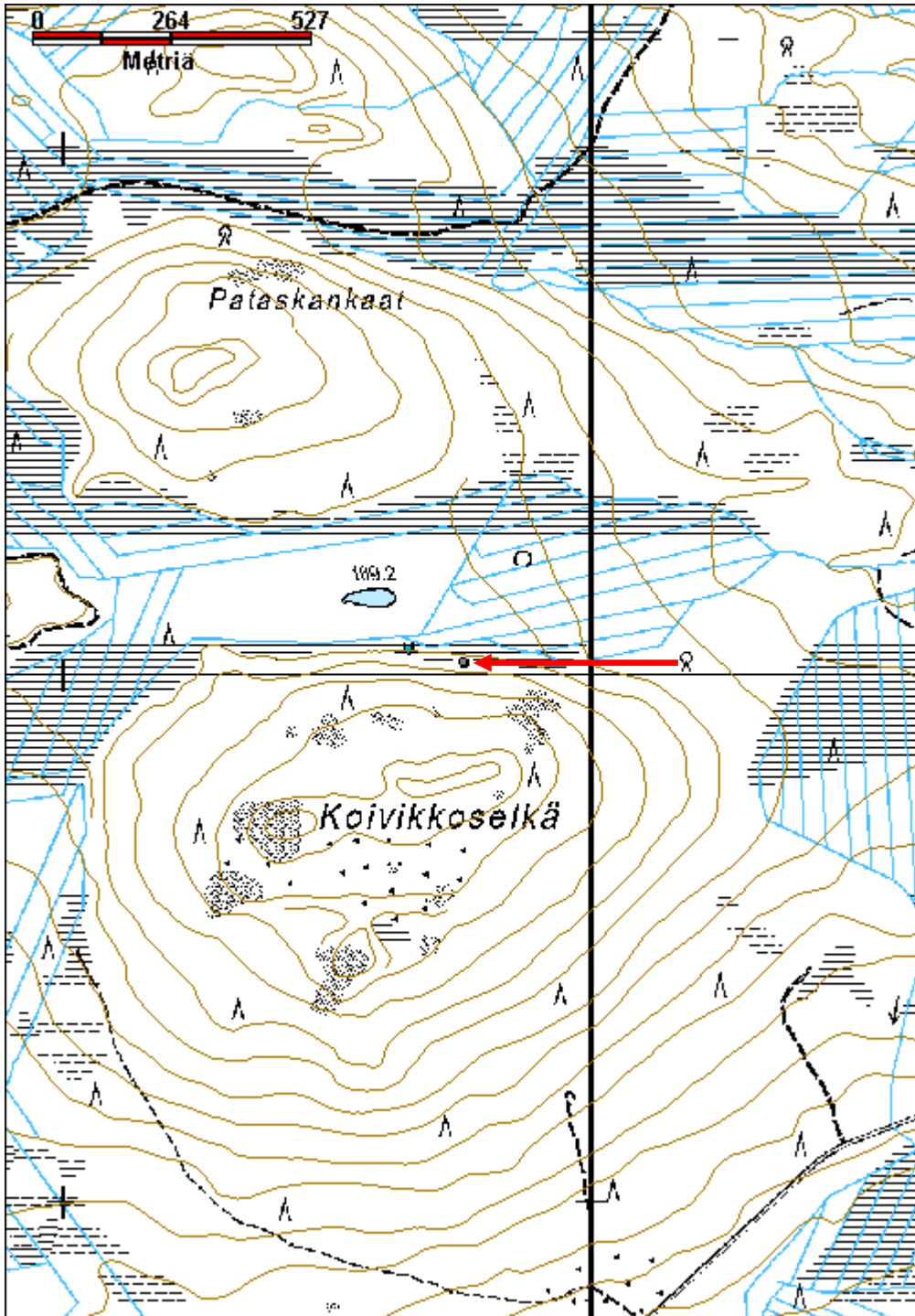
Viranomaisrekisterinro:**Kunto:** 3 Huono**Olotila:** 2 Ei käytössä**Arvotus:** 8 Muu suojeluarvo**Kohteen** 9 Muu suojeluarvo

Selitys:	suojelu: Selitys:
Ympäristön suojelu:	0 Ei määritelty
Selitys:	



Kämpän nurkkasalvoksia.

Kohdetyyppi:	1 Asuinpaikat	Copyright:	© Metsähallitus 2008 © Maanmittauslaitos 1/MML/08
Koordinaatit:	X 7375023, Y 3419755, Z 176	Mittakaava:	1:10000



Porrasjätkä käämpä jäännös

MH-tunnus: 138274

Kohdetyyppi:	1 Asuinpaikat	Haltija:	181 Metsätalous Länsi-Lappi
Ajoitus:	7116 Uusi aika	Ylläpitäjä:	181 Metsätalous Länsi-Lappi
Rakentamisvuosi:		Kunta:	698 Rovaniemi
Lukumäärä:	3		

Koordinaatti- selitys:		Geometria tuotettu:	4 Gps-mittaus, korjaamaton
Koordinaatit:	X 7400474, Y 3464256, Z 144	Löydöt:	

<i>Taustatiedot</i>
Sutigis
<i>Ympäristön kuvaus</i>
Kohde sijaitsee Kärppäkuusikon ja Porrasjätkän välisellä matalalla moreeniharjulla, harjun länteen laskevan rinteeseen ja Kärppäkuusikkosuon yhtymäkohdassa. Alueella kasvaa mänty- ja koivumetsää. Aluskasvillisuutena on puolukkaa ja suopursua ja turve on paikoin paksua.
<i>Kohteen kuvaus</i>
Kohteessa on kolme rakennuksen pohjaa ja niihin liittyviä uunin rauniokivikasvoja sekä kuoppia. Ympäristössä on saunanuunin ja kamiinoiden jäännöksiä.
Eteläisimpänä sijaitsevasta rakennuksesta 1 oli havaittavissa vain kiviraunio pisteessä x 3464254, y 7400430. Raunio oli kooltaan 4 x 4 metriä ja sen korkeus oli 70 cm. Raunio oli koottu 50 cm halkaisijaltaan ja sitä pienemmistä kivistä. Rauniosta itään, ylärinteeseen 7 m oli kaminan jäännökset.
Rakennus 2 sijaitsee pisteessä x 3464242, y 7400479. Kohteessa on 9 x 15 m kokoisen asumuksen jäännökset, jonka seinän paikat erottuvat paikoin turvevalleina. Rakennuksen pitkä sivu kulkee pohjoisesta etelään. Rakennuksen lounaisnurkassa on 2 x 2 metrin kokoinen uunin raunio, jonka korkeus on 1,5 m. Itäpään keskiosassa on uunin raunio, joka on suorakaiteen muotoinen ja sen koko on 1,5 x 2 m ja korkeus 0,5 m. Kyseessä saattaa olla kaksikin erillistä rakennusta, mutta niiden sisäistä rakennetta on enää vaikea hahmottaa. Rakennuksen sisällä on useita metrin mittaisia kuoppia, joista on luultavasti otettu maata seinien hiekkapenkkeihin.
Rakennus 3 sijaitsee pisteessä x 3464233, y 7400502 ja sen koko on 6 x 5 metriä. Pitkä sivu kulkee idästä länteen. Oviaukko on länsiseinän keskellä ja luodekulmassa on 2 x 2m kokoinen uunin raunio, jonka korkeus on 1 metri.
<i>Kohteen rajaus</i>
Kohde rajautuu aluemaisesti rakennelmien ylle ja kolmen rakennuksen pohjan keskeltä on otettu alakohteeksi gps pisteet.
<i>Tulkinta</i>
Mahdollisesti metsätyökäämpän ja sen sivurakennusten rauniot.
<i>Lisätietoja</i>

Toimenpiteet**Tarkastukset**

Tila: 3 Toteutettu Laji: 6 Suojeluarvojen tarkastus Tarkastusvuosi: 2011
 Tarkastuspvm: 27.10.2011 Tarkastaja: T. Karjalainen
 Kuvaus:

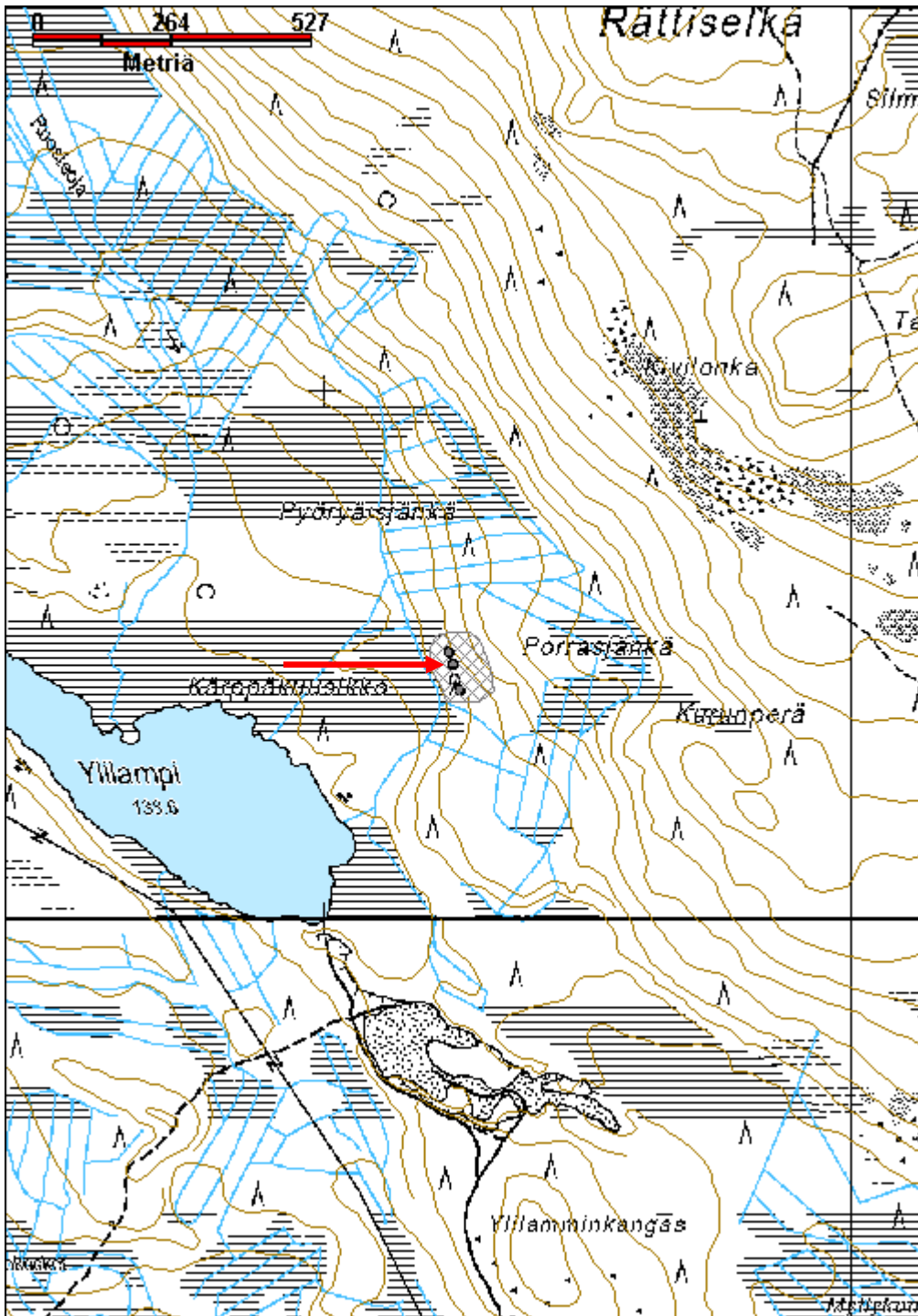
**Viranomais-
rekisterinro:****Kunto:** 3 Huono**Arvotus:** 8 Muu suojeluarvo**Olotila:** 2 Ei käytössä**Kohteen
suojelu:** 9 Muu suojeluarvo**Selitys:****Selitys:****Ympäristön
suojelu:**

0 Ei määritelty

Selitys:

Kämpän kiuasraunio.

Kohdetyyppi:	1 Asuinpaikat	Copyright:	© Metsähallitus 2008 © Maanmittauslaitos 1/MML/08
Koordinaatit:	X 7400474, Y 3464256, Z 144	Mittakaava:	1:10000



Vareslampi kämppä jäännös

MH-tunnus: 138294

Kohdetyyppi:	1 Asuinpaikat	Haltija:	181 Metsätalous Länsi-Lappi
Ajoitus:	7116 Uusi aika	Ylläpitäjä:	181 Metsätalous Länsi-Lappi
Rakentamisvuosi:		Kunta:	698 Rovaniemi
Lukumäärä:	3		

Koordinaatti- selitys:		Geometria tuotettu:	4 Gps-mittaus, korjaamaton
Koordinaatit:	X 7364138, Y 3419241, Z 135	Löydöt:	

Taustatiedot

Sutigis

Ympäristön kuvaus

Kohde sijaitsee Vareslammen länsipuolella, kivikkoisen harjun laella, jossa kasvaa kuiva kangasmetsä, valtapuulajina mänty.

Kohteen kuvaus

Kohteessa on 15 x 7 metrin kokoinen kämpän raunio. Pitkät sivut kulkevat pohjoisesta etelään. Eteläpäädyssä on uloskäynnin kiviporras. Kämpä erottuu kylmämuurattuna kivijalkana. Eteläseinästä 2 m. kämpän sisään on kiviuuni, jonka päällä on betonikansi. Kannen koko on 1,5 x 1 m. Kämpä on kivisen moreenikummun harjalla, jonka pohjoispuolella on Vareslampi

Kämpän wc sijaitsee pisteessä x 3419216, y 7364169. Wc:n koko on noin 2 x 3 m. ja siinä on kolme pyttyä ja kaksi ovea. Rakenne on laudasta ja kattohuovasta. Wc on ainoa rakennus, joka kämpästä on säilynyt.

Kämpän kellari sijaitsee pisteessä x 3419228, y 7364114. Kellari on tehty kylmämuurauksena luonnon kivistä ja sen koko on 2 x 3 metriä. Kellarin perusmuurin korkeus on 1 metri. Kellarin ovi on koilliseen ja seinät väli-ilmansuuntiin.

Kohteen rajaus

Kohde rajautuu aluemaisesti rakennelmien ylle, kämpän, kellarin ja wc:n paikat on merkitty alakohteina.

Tulkinta

Metsätyökämpä sivurakennuksineen.

Lisätietoja

Toimenpiteet

Tarkastukset

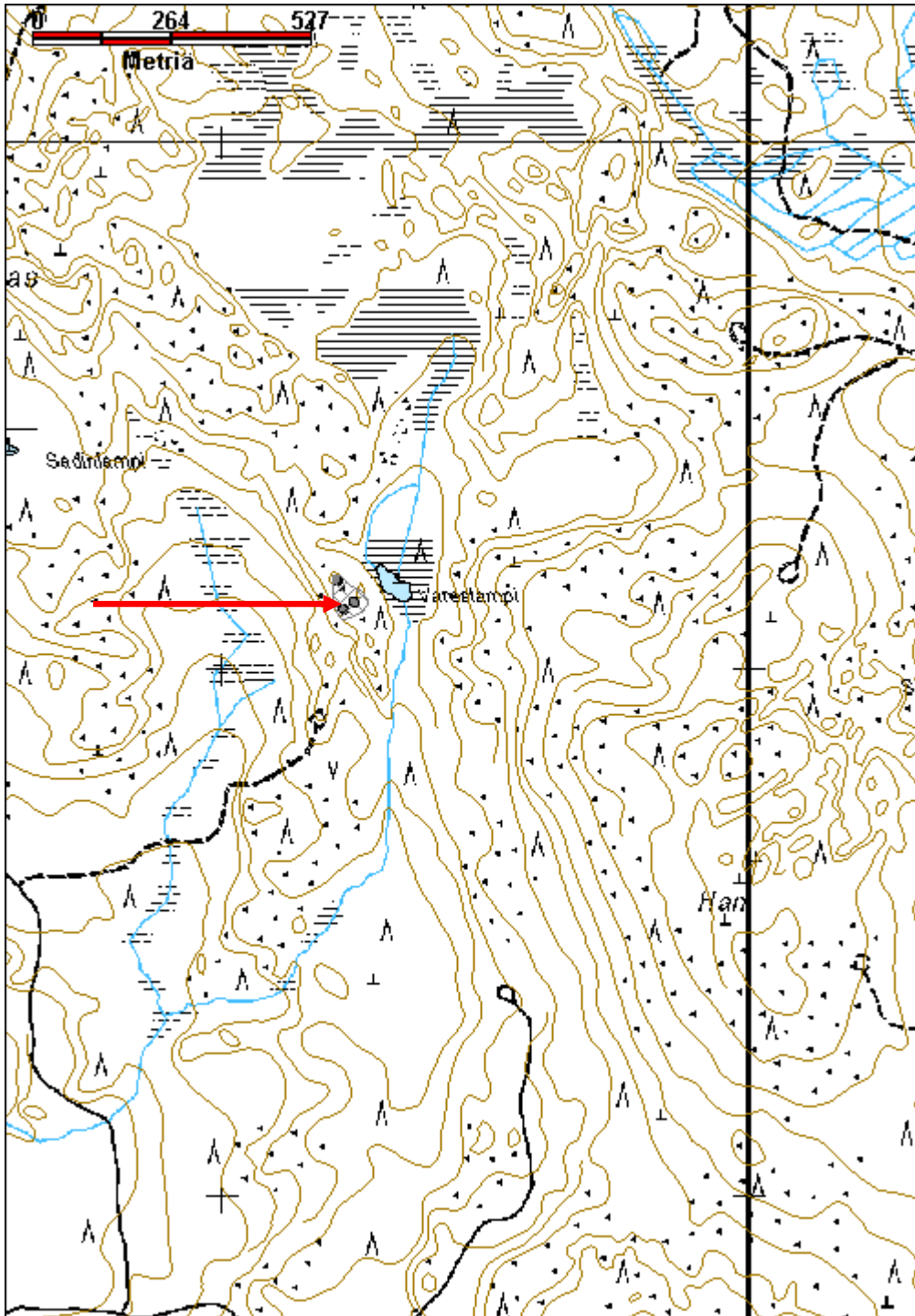
Tila: 3 Toteutettu Laji: 6 Suojeluarvojen tarkastus Tarkastusvuosi: 2011
Tarkastuspvm: 28.6.2011 Tarkastaja: T. Karjalainen
Kuvaus:

Viranomais- rekisterinro:		Kunto:	3 Huono
Arvotus:	8 Muu suojeluarvo	Olotila:	2 Ei käytössä
Selitys:		Kohteen suojaus:	9 Muu suojeluarvo
Selitys:		Selitys:	
Ympäristön suojaus:	0 Ei määritelty		
Selitys:			



Kämpän kellarin kylmämuurattua perustusta.

Kohdetyyppi:	1 Asuinpaikat	Copyright:	© Metsähallitus 2008 © Maanmittauslaitos 1/MML/08
Koordinaatit:	X 7364138, Y 3419241, Z 135	Mittakaava:	1:10000



Hirvaslampi kämppä jäännös

MH-tunnus: 138424

Kohdetyyppi:	1 Asuinpaikat	Haltija:	181 Metsätalous Länsi-Lappi
Ajoitus:	7116 Uusi aika	Ylläpitäjä:	181 Metsätalous Länsi-Lappi
Rakentamisvuosi:		Kunta:	698 Rovaniemi
Lukumäärä:	1		

Koordinaattiselitys:		Geometria tuotettu:	4 Gps-mittaus, korjaamaton
Koordinaatit:	X 7405543, Y 3474028, Z 182	Löydöt:	

Taustatiedot

Sutigis

Ympäristön kuvaus

Kohde sijaitsee mäntykankaalla Hirvaslammen länsirannan puolella välissä. Kohteen länsipuolelta kulkee hiekkatie.

Kohteen kuvaus

Kohteessa on 10 x 6 metrin kokoinen kämpän raunio, jonka pitkät sivut kulkevat pohjoisesta etelään. Kämpän pohjalla on muutama lahonnut, kirveellä katkottu hirsi, jotka ovat salvettu alapuolelta. Kaakkoiskulmalla on 2 x 3 m x 1 metrin kokoinen uunikiuas, joka on tehty luonnonkivistä kylmämuuraamalla. Kämpän luoteiskulmasta 5 m. luoteeseen on kuoppa, joka on 1,5 x 1 m syvä. Kuoppa on ilmeisesti kellari.

Kohteesta 150 m pohjoiseen on muinaisjäännösrekisterissä ja sutigisissa merkitty kaksi pyyntikuoppaa, joita ei inventoinnissa kuitenkaan löytynyt.

Kohteen rajaus

Kohde rajautuu pistemäisesti kämpän keskeltä mitattuun gps pisteeseen.

Tulkinta

Metsätyökämpän ja siihen liittyvän kellarin raunio.

Lisätietoja***Toimenpiteet******Tarkastukset***

Tila: 3 Toteutettu Laji: 6 Suojeluarvojen tarkastus Tarkastusvuosi: 2011
Tarkastuspvm: 3.6.2011 Tarkastaja: T. Karjalainen
Kuvaus:

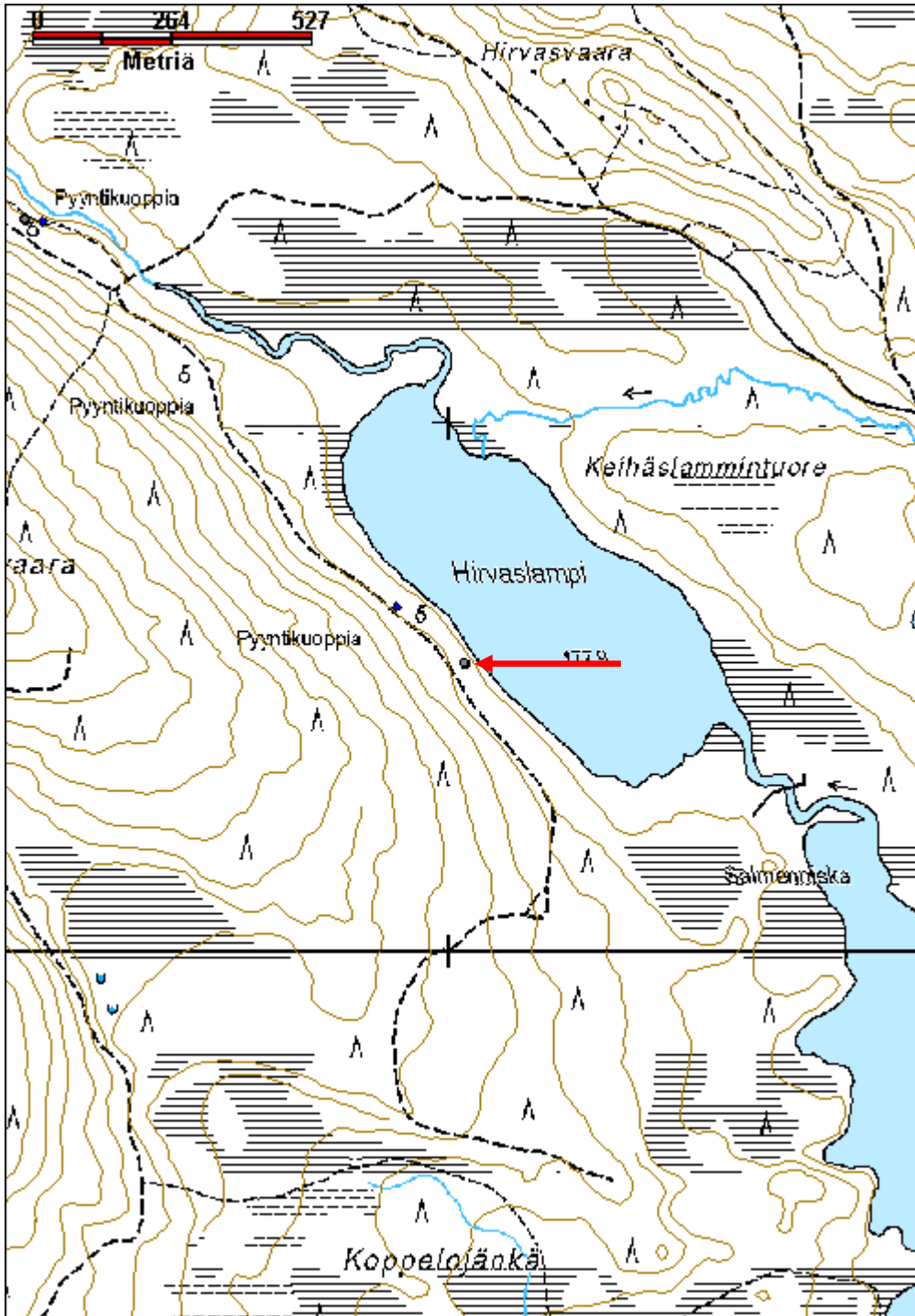
Viranomaisrekisterinro:	Kunto:	2 Keskinertainen
--------------------------------	---------------	------------------

Arvotus:	8 Muu suojeleuarvo	Olotila:	2 Ei käytössä
Selitys:		Kohteen suojele:	9 Muu suojeleuarvo
Ympäristön suojele:	0 Ei määritelty	Selitys:	
Selitys:			



Kämpän pohja ja uunin rauniot erottuvat heikosti pitkässä mustikkakasvustossa.

Kohdetyyppi:	1 Asuinpaikat	Copyright:	© Metsähallitus 2008 © Maanmittauslaitos 1/MML/08
Koordinaatit:	X 7405543, Y 3474028, Z 182	Mittakaava:	1:10000



Pikkulaki kämppä jäännös	MH-tunnus: 138887
---------------------------------	--------------------------

Kohdetyyppi:	1 Asuinpaikat	Haltija:	181 Metsätalous Länsi-Lappi
Ajoitus:	7116 Uusi aika	Ylläpitäjä:	181 Metsätalous Länsi-Lappi
Rakentamisvuosi:		Kunta:	698 Rovaniemi
Lukumäärä:	3		

Koordinaattiselitys:	Geometria tuotettu:
Koordinaatit:	Löydöt:
X 7391612, Y 3452730, Z 155	4 Gps-mittaus, korjaamaton

Taustatiedot

Sutigis

Ympäristön kuvaus

Kohde sijaitsee Pikkulaen vaaran länsirinteellä hiekkatien päässä ja osittain tien päätesilmukassa. Alueella kasvaa kuivahko kangasmetsä, jonka valtalajina on mänty.

Kohteen kuvaus

Kohteessa on kolmen rakennuksen jäännökset, joista kaksi on ilmeisesti ollut metsätyökämppiä ja yksi on kellari. Pisteessä x 3452723, y 7391586 on 5 x 8 metrin kokoisen kämpän jäännös. Rakennus on ilmeisesti purettu. Paikalla on neliön muotoinen turvepenkki ja kurkihirsi, joka kulkee pitkäsuunnassa kämpän pohjaan nähden. Rakennelman sijalla on harmaata kattohuopaa. Ympäristössä on kaminoita ja auton konepelti, joka on luultavasti 19 40 - luvulta. Rakennelmasta 15 m pohjoiseen on turveneliö, jonka koko on 5 x 6 m ja joka sijaitsee pisteessä x 3452737, y 7391600. Ilmeisesti kyseessä on kämpän kellarin jäännös. Kellarista länteen hiekkatien toisella puolen on betoniporras ja uunin betonilaatta pisteessä x 3452719, y 7391631.

Kohteen rajaus

Kohde rajautuu aluemaisesti havaittujen rakennelmien ylle, rakennelmien pohjat on merkitty alakohteina.

Tulkinta

Purettu metsätyökämppä lisärakennuksineen.

Lisätietoja**Toimenpiteet****Tarkastukset**

Tila: 3 Toteutettu Laji: 6 Suojeluarvojen tarkastus Tarkastusvuosi: 2011
 Tarkastuspvm: 11.7.2011 Tarkastaja: T. Karjalainen
 Kuvaus:

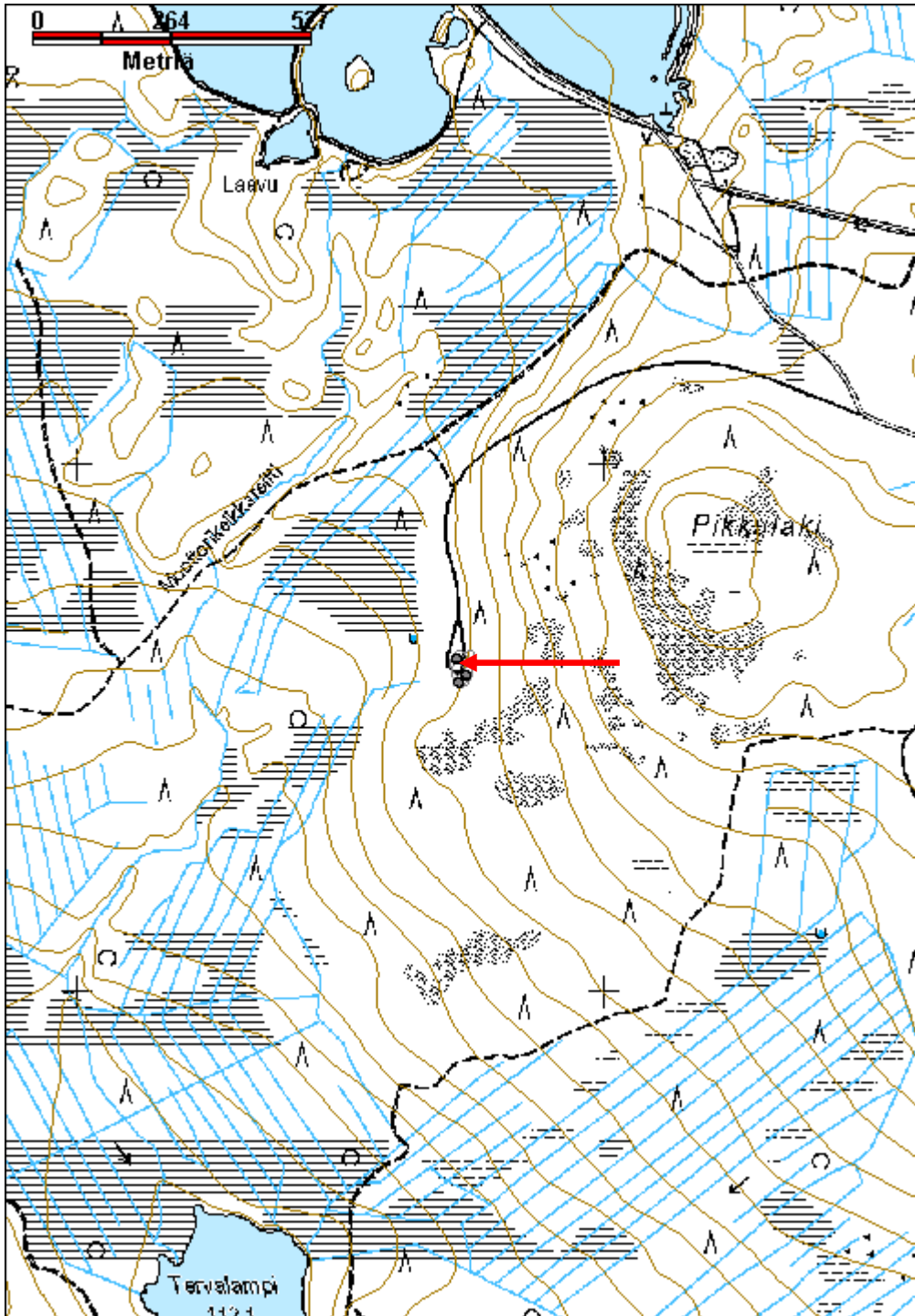
Viranomais-**Kunto:** 3 Huono

rekisterinro:		Olotila: 2 Ei käytössä
Arvotus:	99 Ei suojeluarvoa	Kohteen suojelu: 99 Ei suojeluarvoa
Selitys:		Selitys:
Ympäristön suojelu:	0 Ei määritelty	
Selitys:		



Kämpän pohja, jonka keskellä erottuu kurkihirsi.

Kohdetyyppi:	1 Asuinpaikat	Copyright:	© Metsähallitus 2008 © Maanmittauslaitos 1/MML/08
Koordinaatit:	X 7391612, Y 3452730, Z 155	Mittakaava:	1:10000



Latvajoki kämppä jäännös	MH-tunnus: 138899
---------------------------------	--------------------------

Kohdetyyppi:	1 Asuinpaikat	Haltija:	181 Metsätalous Länsi-Lappi
Ajoitus:	7116 Uusi aika	Ylläpitäjä:	181 Metsätalous Länsi-Lappi
Rakentamisvuosi:		Kunta:	698 Rovaniemi
Lukumäärä:	3		

Koordinaattiselitys:	Geometria tuotettu:
Koordinaatit:	4 Gps-mittaus, korjaamaton
X 7391771, Y 3452288, Z 146	Löydöt:

Taustatiedot

Sutigis

Ympäristön kuvaus

Kohde sijaitsee Latvajoen itärannalla. Alue on pienen joen lehtomainen rantatörmä, joka on hiekkakangasta ja paikalla kasvaa mäntymetsä.

Kohteen kuvaus

Kohteessa on kämppä, sauna ja kellari.

Pisteessä x 3452278, y 7391777 on 12 x 7 metrin kokoinen kämpän jäännös, jonka seinät erottuvat turvevalleina. Kämpä on keskeltä jaettu väliseinällä ja toinen huone on vielä jaettu keskeltä väliseinällä.

Pisteessä 3452278 y 7391777 on 4 x 2 m kokoinen turvekellari, joka sijaitsee joen törmässä. Kellarin ovi on jokeen päin ja oven molemmin puolin ovat paksut turvevallit.

Pisteessä 3452268 y 7391754 on sauna, joka erottuu 5 x 4 m kokoisena turvevallina ja lahonneina hirsinä. Saunan luoteisnurkassa on pyöreä 2 m halkaisijaltaan oleva kiuaskiveys.

Kohteen rajaus

Kohde rajautuu aluemaisesti rakennusten ylle, rakennelmat on merkitty alakohteina.

Tulkinta

Metsätyökämpän ja sen sivurakennusten rauniot.

Lisätietoja**Toimenpiteet****Tarkastukset**

Tila: 3 Toteutettu Laji: 6 Suojeluarvojen tarkastus Tarkastusvuosi: 2011

Tarkastuspvm: 11.7.2011 Tarkastaja: T. Karjalainen

Kuvaus:

Viranomaisrekisterinro:

Kunto: 3 Huono

Arvotus:	8 Muu suojeluarvo	Olotila:	2 Ei käytössä
Selitys:		Kohteen suojelu:	9 Muu suojeluarvo
Ympäristön suojelu:	0 Ei määritelty	Selitys:	
Selitys:			

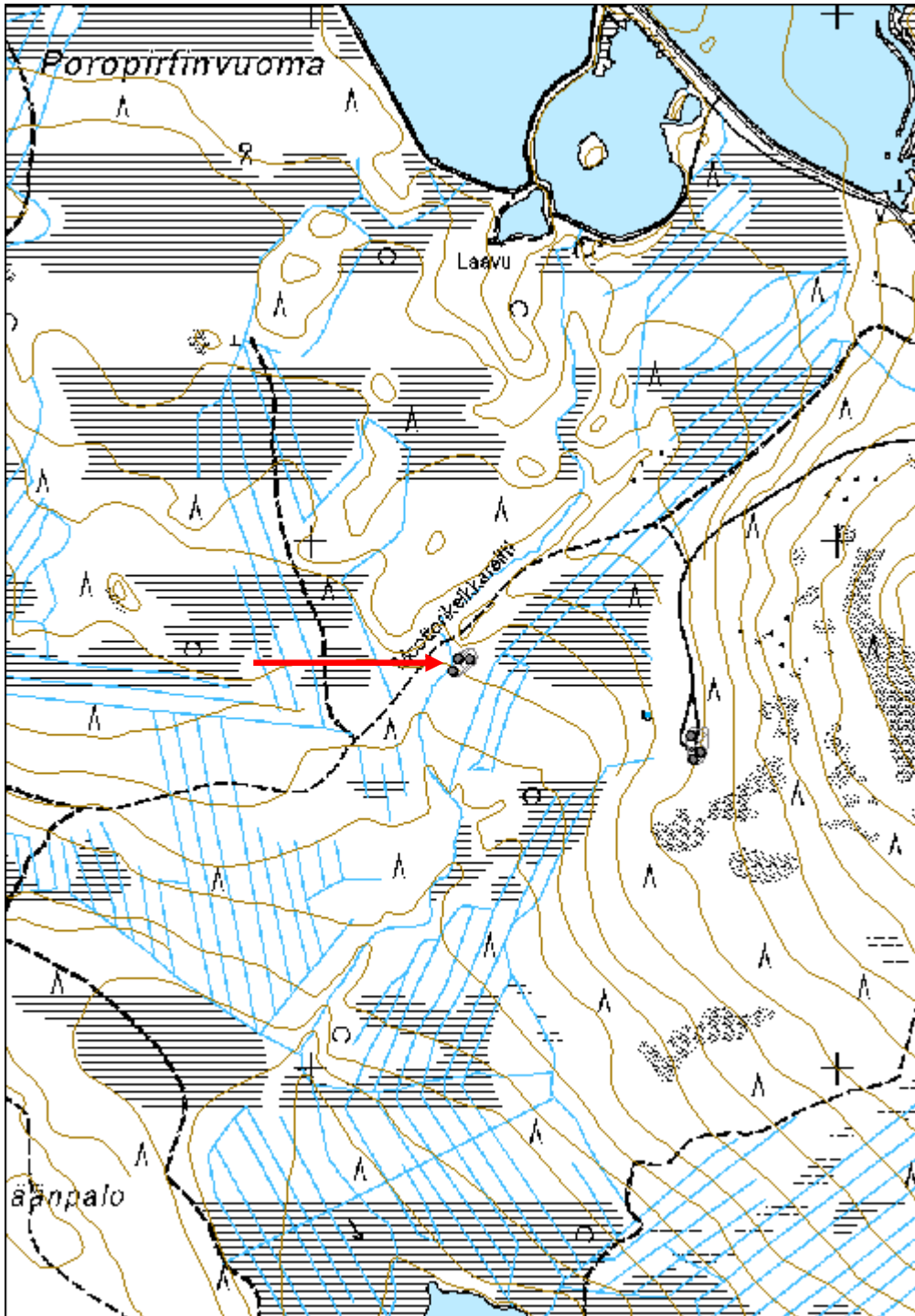


Kämpän saunan kiuas.



Kämpän kellari.

Kohdetyyppi:	1 Asuinpaikat	Copyright:	© Metsähallitus 2008 © Maanmittauslaitos 1/MML/08
Koordinaatit:	X 7391771, Y 3452288, Z 146	Mittakaava:	1:10000



Silmälammit 1 kämpä jäännös

MH-tunnus: 138923

Kohdetyyppi:	1 Asuinpaikat	Haltija:	181 Metsätalous Länsi-Lappi
Ajoitus:	7116 Uusi aika	Ylläpitäjä:	181 Metsätalous Länsi-Lappi
Rakentamisvuosi:		Kunta:	698 Rovaniemi
Lukumäärä:	4		

Koordinaattiselitys:		Geometria tuotettu:	4 Gps-mittaus, korjaamaton
Koordinaatit:	X 7396871, Y 3454624, Z 210	Löydöt:	

Taustatiedot

Sutigis

Ympäristön kuvaus

Kohde sijaitsee 20 metriä Silmälammen rannasta etelään. Paikalle johtaa lännessä kulkevalta hiekkatieltä ajoura. Maasto on kivistä moreeniamaata, jossa kasvaa sekametsä. Kellari sijaitsee etelässä hiekkakummun reunassa.

Kohteen kuvaus

Kohteessa on kämpän raunio, sivurakennuksen pohja, kellari ja wc.

Rakennelma 1 on kämpän raunio pisteessä x 3454636, y 7396903. Kämpän raunion keskellä on 3 x 2,2 x 1 m betonipilari, joka on uunin perusta. Ympäriällä on kaksi rakennuksen betonipilaria. Rakennus on ollut kooltansa 9,5 m x 13 m. Ilmeisesti rakennus on purettu ja seinän paikat erottuvat matalana hiekkapenkkinä.

Rakennelma 2 on 1 x 1 m kokoinen betonipilari pisteessä 3454633, y 7396803, jonka ympärillä on ollut toisen rakennuksen pohja.

Rakennelma 3 on kellari ja se sijaitsee pisteessä x 3454636, y 7396503. Kellarin koko on 6 x 5 x 2 metriä. Ovi on pohjoiseen ja oven molemmin puolin on kellaria ympäröivän maavallin luiskat. Kellaria on myöhemmin kaivettu uudelleen.

Rakennelma 4 pisteessä x 3454618, y 7396925 on yksipyttyinen wc, jonka katto on romahtanut. WC:n koko on 1 x 1,5 x 2 m.

Kohteen rajaus

Kohde rajautuu aluemaisesti havaittujen rakennelmien ylle. Erilliset rakennelmat on merkitty alakohteina.

Tulkinta

Metsätyökämpä sivurakennuksineen. Ilmeisesti rakennukset on purettu tai ne ovat palaneet.

Lisätietoja***Toimenpiteet***

Tarkastukset

Tila: 3 Toteutettu Laji: 6 Suojeluarvojen tarkastus Tarkastusvuosi: 2011
 Tarkastuspvm: 12.7.2011 Tarkastaja: T. Karjalainen
 Kuvaus:

**Viranomais-
rekisterinro:**

Kunto: 3 Huono

Arvotus: 8 Muu suojeluarvo

Olotila: 2 Ei käytössä

**Kohteen
suojaus:** 9 Muu suojeluarvo

Selitys:

Selitys:

**Ympäristön
suojaus:**

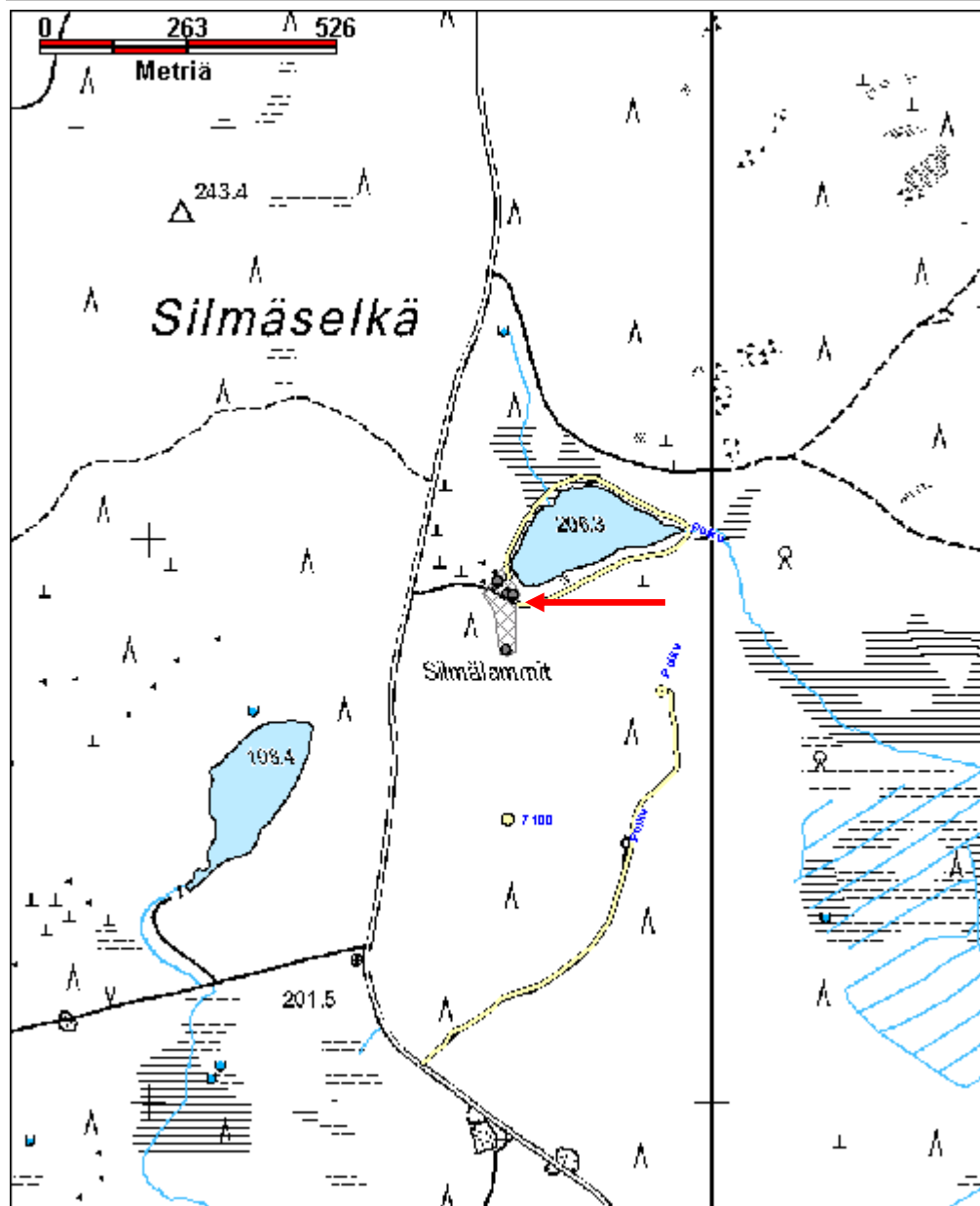
0 Ei määritelty

Selitys:



Kämpän palomuri, taustalla Silmälammit.

Kohdetyyppi:	1 Asuinpaikat	Copyright:	© Metsähallitus 2008 © Maanmittauslaitos 1/MML/08
Koordinaatit:	X 7396871, Y 3454624, Z 210	Mittakaava:	1:10000



Silmälammit 2 kämppä jäännös

MH-tunnus: 138950

Kohdetyyppi:	1 Asuinpaikat	Haltija:	181 Metsätalous Länsi-Lappi
Ajoitus:	7116 Uusi aika	Ylläpitäjä:	181 Metsätalous Länsi-Lappi
Rakentamisvuosi:		Kunta:	698 Rovaniemi
Lukumäärä:	2		

Koordinaattiselitys:		Geometria tuotettu:	4 Gps-mittaus, korjaamaton
Koordinaatit:	X 7396876, Y 3454691, Z 210	Löydöt:	

Taustatiedot

Sutigis

Ympäristön kuvaus

Kohde sijaitsee Silmälammin lounaisrannalla 15 - 40 etäisyydellä rannasta. Alueella kasvaa koivu- ja mäntymetsää moreeniassa.

Kohteen kuvaus

Kohteessa on kämpän raunio pisteessä x 3454707, y 7396900. Rakennelma erottuu maavallina, kivirivinä ja tasoitettuna lattian alana, jonka koko on 12 x 10 metriä. Lattia-alan pitkä sivu kulkee idästä länteen. Paikalla on kamina, punatiiliä ja betonilaatan palasia.

Rakennus 2 on samansuuntainen kuin rakennus 1 ja se sijaitsee 15 m Silmälammen rannasta, pisteessä x 3454689, y 7396900. Rakennus erottuu turvevallineliönä, jonka ympärillä on pihakenttä. Rakennelman koko on 8 x 7 m. Pitkät sivut kulkevat idästä länteen. Hiekkapenkki on 1,2 m levyinen ja 30 cm korkea. Rakennelman keskellä kasvaa suuria koivuja.

Kohteen rajaus

Kohde rajautuu aluemaisesti rakennelmien ylle. Kämppien paikat on merkitty alakohteiksi.

Tulkinta

Metsätyökämpä sivurakennuksineen.

Lisätietoja***Toimenpiteet******Tarkastukset***

Tila: 3 Toteutettu Laji: 6 Suojeluarvojen tarkastus Tarkastusvuosi: 2011
Tarkastuspvm: 12.7.2011 Tarkastaja: T. Karjalainen
Kuvaus:

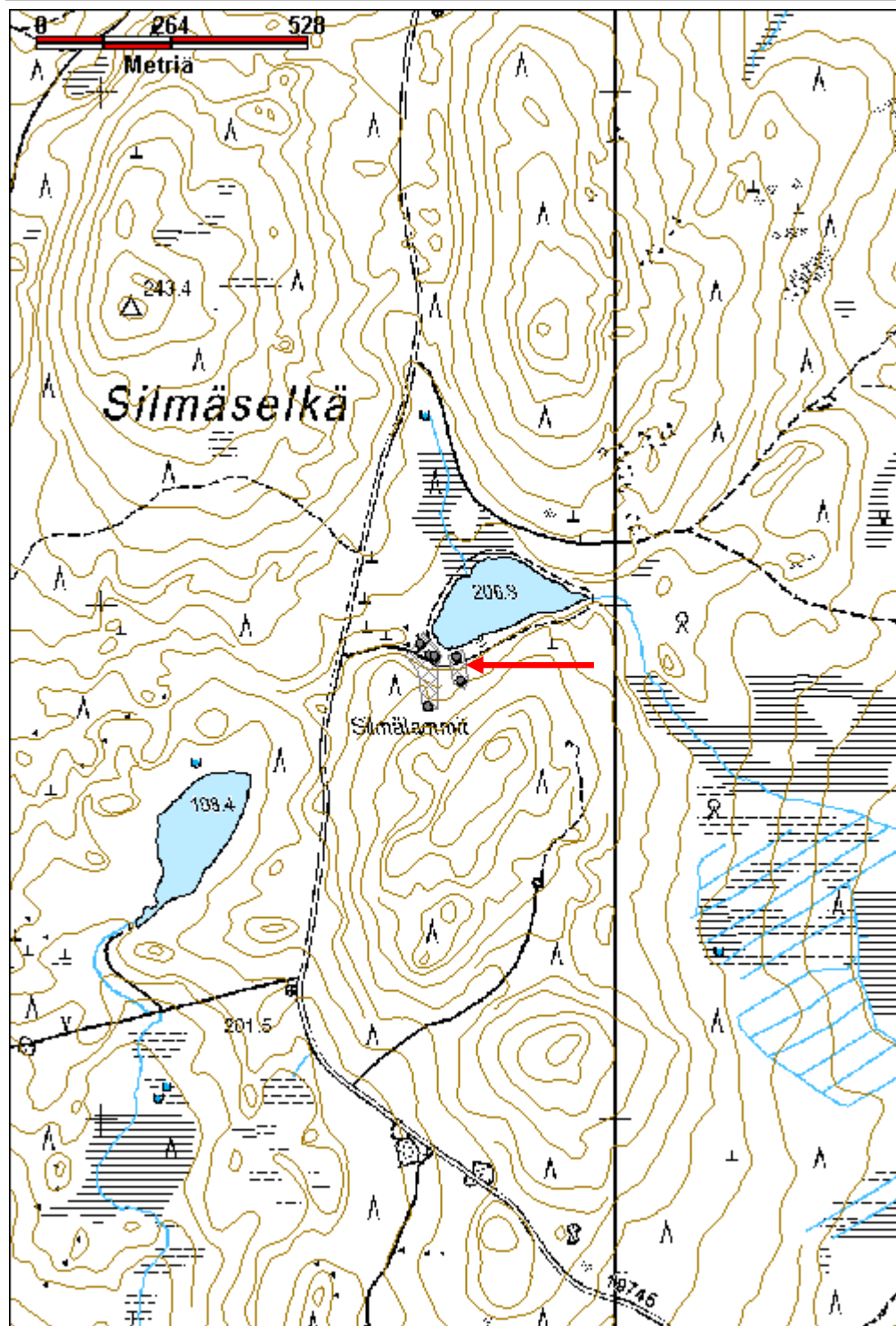
Viranomaisrekisterinro:**Kunto:** 3 Huono

Arvotus:	8 Muu suojeluarvo	Olotila:	2 Ei käytössä
Selitys:		Kohteen suojelu:	9 Muu suojeluarvo
Selitys:		Selitys:	
Ympäristön suojelu:	0 Ei määritelty		
Selitys:			



Kämpän maatuneet perustukset erottuvat maavalleina.

Kohdetyyppi:	1 Asuinpaikat	Copyright:	© Metsähallitus 2008 © Maanmittauslaitos 1/MML/08
Koordinaatit:	X 7396876, Y 3454691, Z 210	Mittakaava:	1:10000



Matolammit kämppä jäännös	MH-tunnus: 138978
----------------------------------	--------------------------

Kohdetyyppi:	1 Asuinpaikat	Haltija:	181 Metsätalous Länsi-Lappi
Ajoitus:	7116 Uusi aika	Ylläpitäjä:	181 Metsätalous Länsi-Lappi
Rakentamivuosi:		Kunta:	698 Rovaniemi
Lukumäärä:	1		

Koordinaattiselitys:	Geometria tuotettu:
Koordinaatit:	Löydöt:
X 7398913, Y 3454215, Z 212	4 Gps-mittaus, korjaamaton

Taustatiedot

Sutigis

Ympäristön kuvaus

Kohde sijaitsee Matolampien länsipuolisen hiekkakankaan itärinteellä. Alueen metsä on hiljattain kaadettu ja äestetty.

Kohteen kuvaus

Kohteessa on ollut metsätyökämpä, joka on täysin hävinnyt. Paikalla on kaksi kaminaa, kaminan torvia, kattohuopaa ja lasia. Kämpän seinistä tai muista rakenteista ei saa enää selvää.

Kohteen rajaus

Kohde rajautuu pistemäisesti havaittujen kamiinoiden väliltä mitattuun gps pisteeseen.

Tulkinta

Hävinnyt metsätyökämpä.

Lisätietoja***Toimenpiteet******Tarkastukset***

Tila: 3 Toteutettu Laji: 6 Suojeluarvojen tarkastus Tarkastusvuosi: 2011
 Tarkastuspvm: 12.7.2011 Tarkastaja: T. Karjalainen
 Kuvaus:

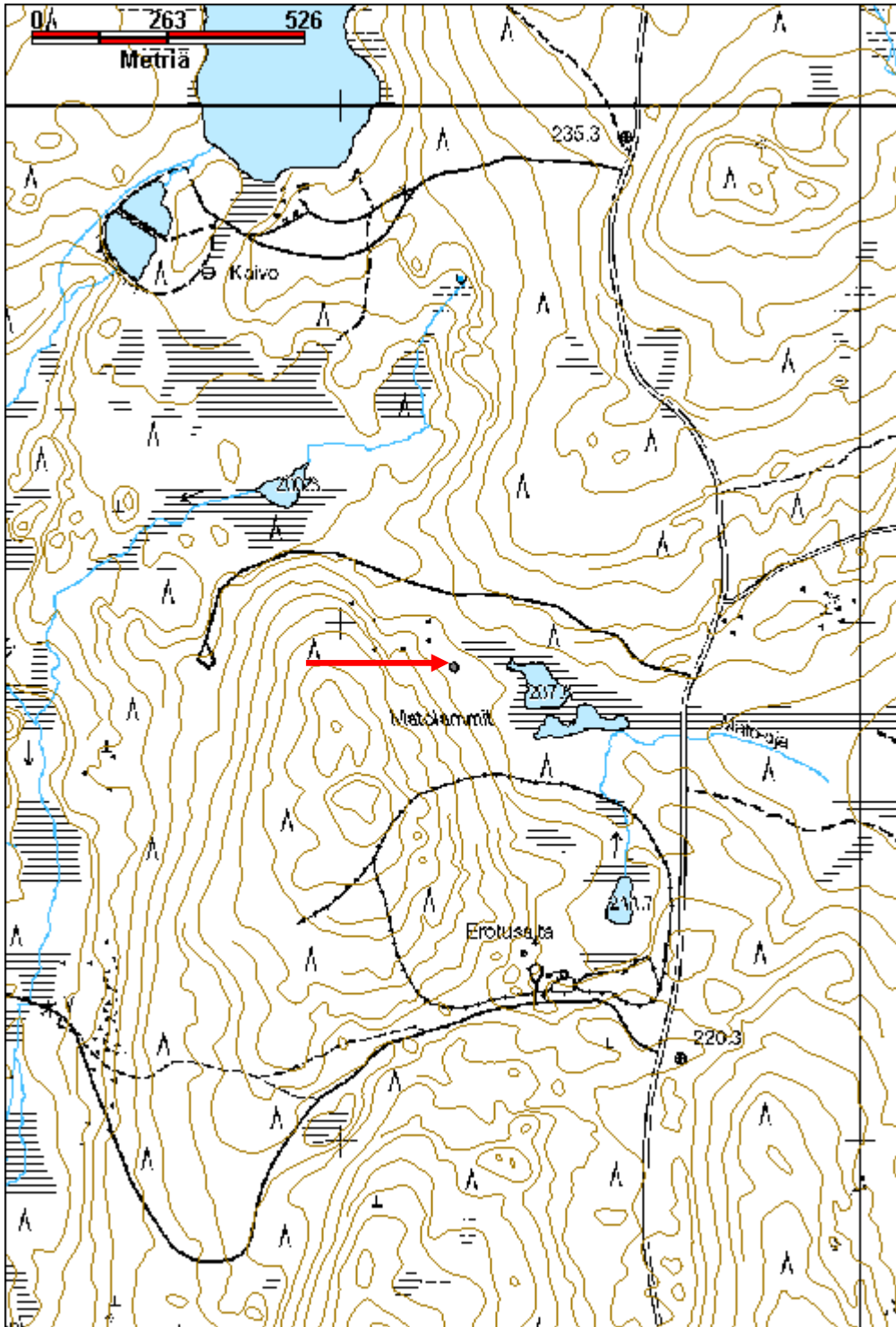
Viranomaisrekisterinro:	Kunto:
	3 Huono
Arvotus:	Olotila:
99 Ei suojeluarvoa	2 Ei käytössä
Selitys:	Kohteen suojelu:
	99 Ei suojeluarvoa
	Selitys:

Ympäristön suojelu:	0 Ei määritelty
Selitys:	



Kämpästä on kaksi kaminaa jäljellä laikutetulla alueella.

Kohdetyyppi:	1 Asuinpaikat	Copyright:	© Metsähallitus 2008 © Maanmittauslaitos 1/MML/08
Koordinaatit:	X 7398913, Y 3454215, Z 212	Mittakaava:	1:10000



Hierinköselkä kämppä jäännös

MH-tunnus: 139002

Kohdetyyppi:	1 Asuinpaikat	Haltija:	181 Metsätalous Länsi-Lappi
Ajoitus:	7116 Uusi aika	Ylläpitäjä:	181 Metsätalous Länsi-Lappi
Rakentamisvuosi:		Kunta:	698 Rovaniemi
Lukumäärä:	1		

Koordinaattiselitys:		Geometria tuotettu:	4 Gps-mittaus, korjaamaton
Koordinaatit:	X 7400931, Y 3451953, Z 193	Löydöt:	

Taustatiedot

Sutigis

Ympäristön kuvaus

Kohde sijaitsee Hierinköseljän länsirinteellä suon ja pohjoisesta etelään kulkevan hiekkatien välisessä maastossa. Alueella kasvaa mäntymetsää ja katajia kivisessä moreenimaassa. Kämpän alueella kasvaa paksu turve.

Kohteen kuvaus

Kohteessa on 3,5 x 2,5 metrin kokoinen kämpmä, jonka seinät erottuvat 1 metrin paksuna turvevallina. Oviaukko on länteen ja lounaiskulmassa on kiveys turpeen alla, joka on mahdollisesti kiuas. Lattia on ympäröivää maata alempana. Rakennelma on mahdollisesti piilopirtti tai kellari.

Kohteen rajaus

Kohde rajautuu pistemäisesti kämpän keskeltä mitattuun gps pisteeseen.

Tulkinta

Kellari tai pieni piilopirtti

Lisätietoja**Toimenpiteet****Tarkastukset**

Tila: 3 Toteutettu Laji: 6 Suojeluarvojen tarkastus Tarkastusvuosi: 2011
Tarkastuspvm: 12.7.2011 Tarkastaja: T. Karjalainen
Kuvaus:

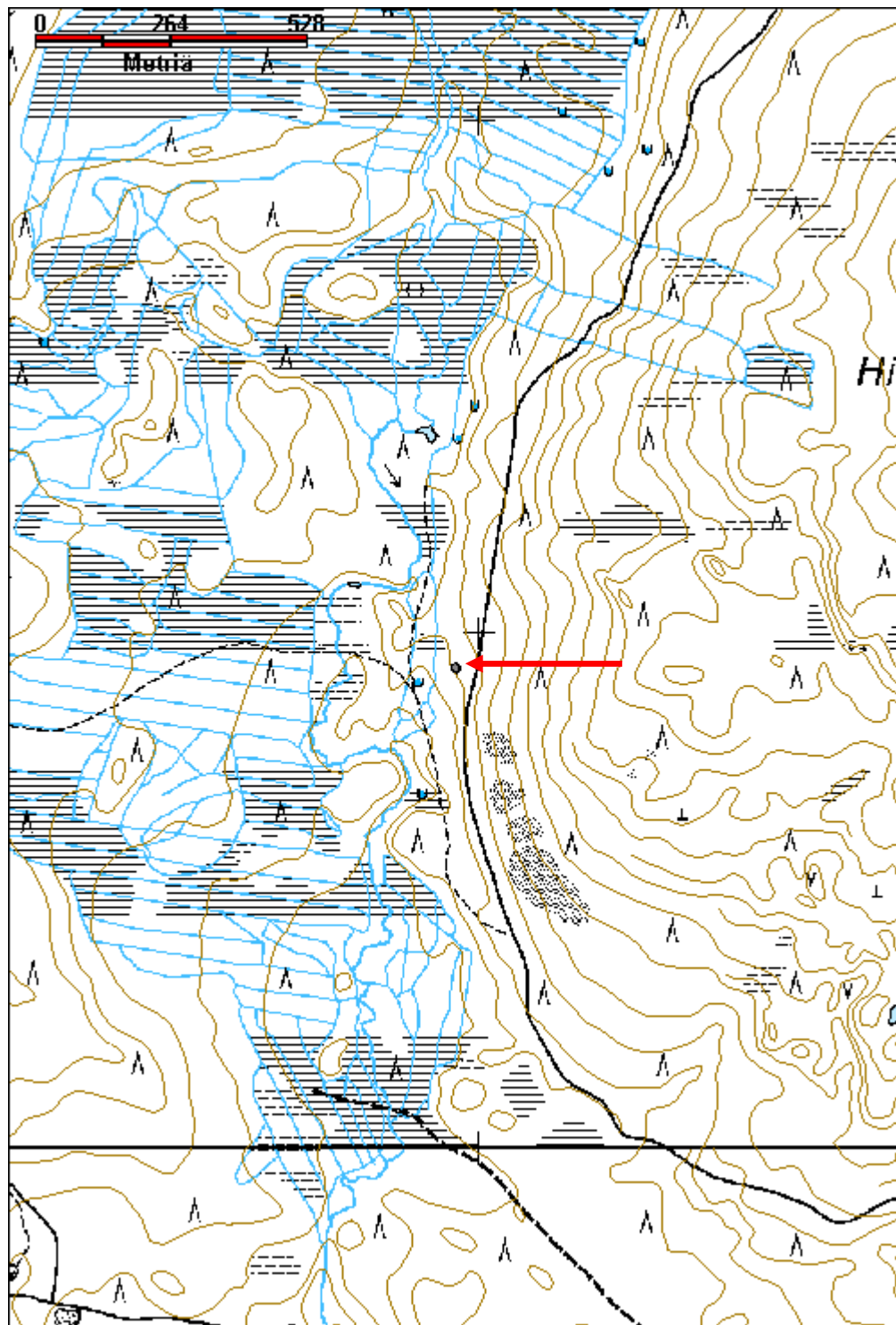
Viranomaisrekisterinro:		Kunto:	3 Huono
		Olotila:	2 Ei käytössä
Arvotus:	8 Muu suojeluarvo	Kohteen suojelu:	9 Muu suojeluarvo

Selitys:	Selitys:
Ympäristön suojelu:	0 Ei määritelty
Selitys:	



Kämppä on ollut pieni piilopirtti tai maakellari. Kuvassa paksut turvemättäät seinien paikoilla.

Kohdetyyppi:	1 Asuinpaikat	Copyright:	© Metsähallitus 2008 © Maanmittauslaitos 1/MML/08
Koordinaatit:	X 7400931, Y 3451953, Z 193	Mittakaava:	1:10000



Pieni Silmäselkä kämppä jäännös

MH-tunnus: 139003

Kohdetyyppi:	1 Asuinpaikat	Haltija:	181 Metsätalous Länsi-Lappi
Ajoitus:	7116 Uusi aika	Ylläpitäjä:	181 Metsätalous Länsi-Lappi
Rakentamivuosi:		Kunta:	698 Rovaniemi
Lukumäärä:	1		

Koordinaattiselitys:		Geometria tuotettu:	4 Gps-mittaus, korjaamaton
Koordinaatit:	X 7398743, Y 3452376, Z 195	Löydöt:	

Taustatiedot
Sutigis
Ympäristön kuvaus
Kohde sijaitsee kivisellä mäntykankaalla suon reunassa.
Kohteen kuvaus
Kohteessa on 10 x 4 metrin kokoinen kämppä, jonka puoleksavälissä on väliseinä lyhyiden sivujen suuntaisesti. Seinät ovat väli-ilmansuuntiin ja länsinurkassa on 2 x 2 x 0,5 metrin kokoinen kiviraunio, joka on uunin kiuas. Molemmista huoneista on oviaukot kaakkoon, suolle. Rakennelman pyöröhirsiseinät on katkottu kirveellä ja salvettu molemmin puolin. Riiveenä on sammal. Itänurkassa on 6 hirsikertaa jäljellä. Katosta ei ole merkkejä.
Kohteen rajaus
Kohde rajautuu pistemäisesti rakennelman keskeltä mitattuun gps pisteeseen.
Tulkinta
Lisätietoja

Toimenpiteet

Tarkastukset
Tila: 3 Toteutettu Laji: 6 Suojeluarvojen tarkastus Tarkastusvuosi: 2011
Tarkastuspvm: 12.7.2011 Tarkastaja: T. Karjalainen
Kuvaus:

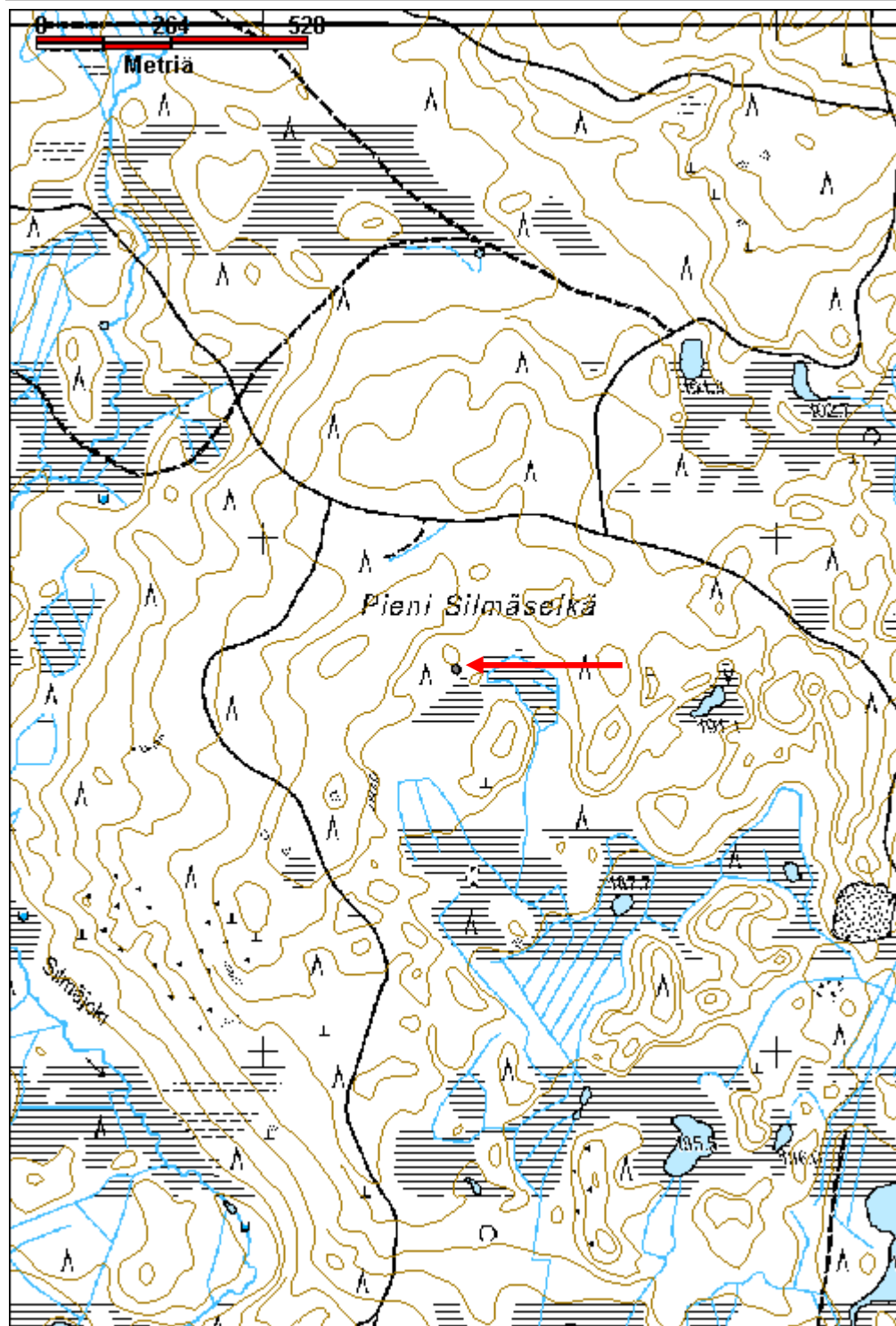
Viranomaisrekisterinro:		Kunto:	3 Huono
		Olotila:	2 Ei käytössä
Arvotus:	8 Muu suojeluarvo	Kohteen suojelu:	9 Muu suojeluarvo

Selitys:	Selitys:
Ympäristön suojelu:	0 Ei määritelty
Selitys:	



Kämpän hirsii ja uunin kiviraunio.

Kohdetyyppi:	1 Asuinpaikat	Copyright:	© Metsähallitus 2008 © Maanmittauslaitos 1/MML/08
Koordinaatit:	X 7398743, Y 3452376, Z 195	Mittakaava:	1:10000



Kaitaselkä kämpä jäännös	MH-tunnus: 139023
---------------------------------	--------------------------

Kohdetyyppi:	1 Asuinpaikat	Haltija:	181 Metsätalous Länsi-Lappi
Ajoitus:	7116 Uusi aika	Ylläpitäjä:	181 Metsätalous Länsi-Lappi
Rakentamisvuosi:		Kunta:	698 Rovaniemi
Lukumäärä:	1		

Koordinaattiselitys:	Geometria tuotettu:
Koordinaatit: X 7404040, Y 3450244, Z 187	4 Gps-mittaus, korjaamaton
	Löydöt:

Taustatiedot

Sutigis

Ympäristön kuvaus

Kohde sijaitsee Kaitaseljän eteläpuoleisessa notkossa, jossa kohteen pohjoispuolella laskee puro Kontolammesta länteen. Alueella kasvaa kuusimetsää ja aluskasvillisuutena on paksu turve. Maaperä on kivistä moreenikangasta.

Kohteen kuvaus

Kohteessa on metsätyökämpä, jonka pituus on 25 m ja leveys 6,5 m. Rakennelman pitkät sivut kulkevat lännestä itään ja väliseiniä on lyhyen sivun suuntaisesti 6, 12, ja 20 metrin kohdilla. Koillis- ja luodenurkissa on 2 x 2 x 1 metrin kokoiset kivirauniot. Hirret on kirveellä katkottu ja salvottu ainakin alapuolelta. Seinän paikat näkyvät lahonneina hirsinä ja turvevalleina. Sisällä kasvaa täysikasvuisia koivuja. Kämpän pohjoispuolella maasto laskee notkoon.

Kohteen rajaus

Kohde rajautuu pistemäisesti kämpän keskeltä mitattuun gps pisteeseen.

Tulkinta

Metsätyökämpä

Lisätietoja***Toimenpiteet******Tarkastukset***

Tila: 3 Toteutettu Laji: 6 Suojeluarvojen tarkastus Tarkastusvuosi: 2011
 Tarkastuspvm: 13.7.2011 Tarkastaja: T. Karjalainen
 Kuvaus:

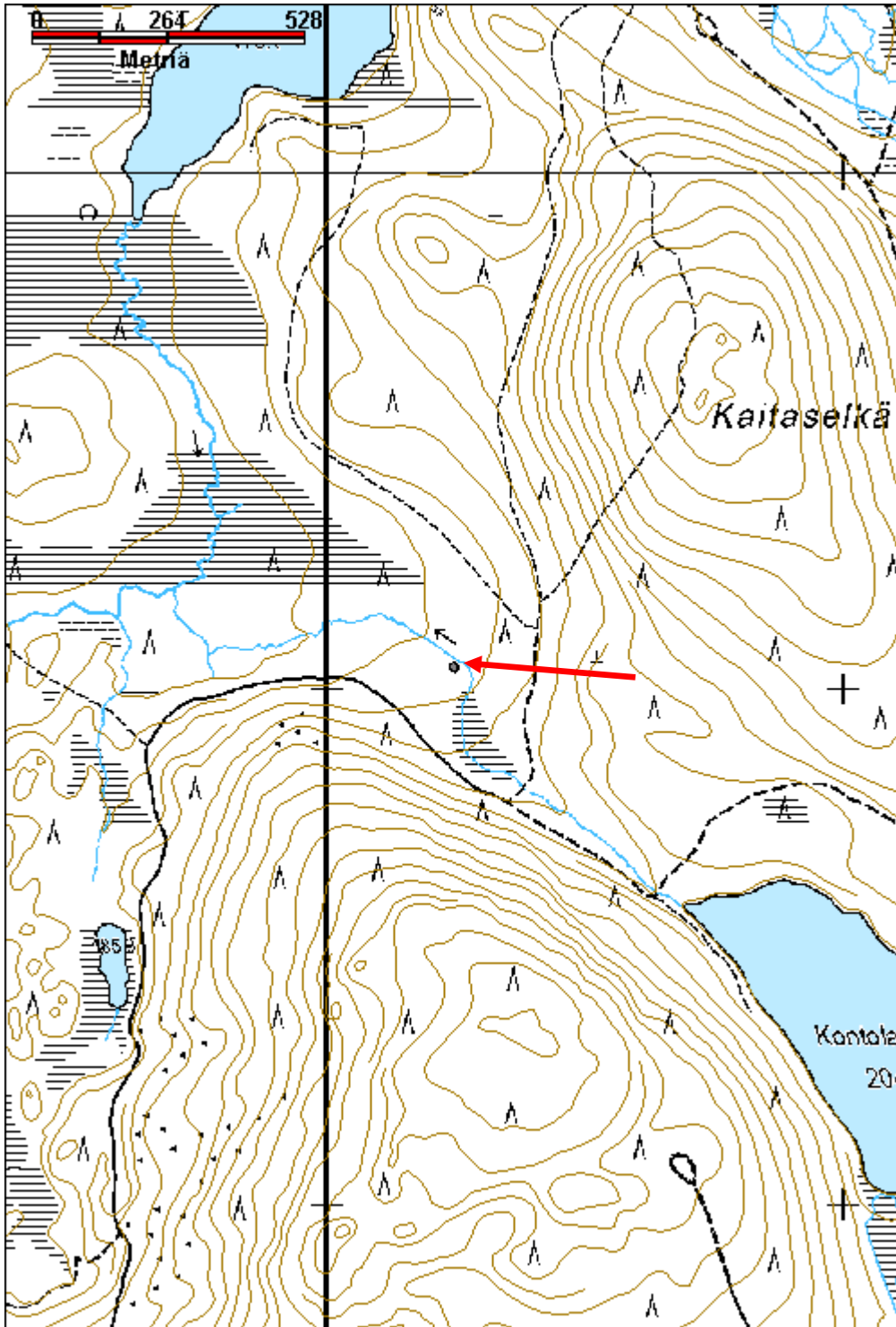
Viranomaisrekisterinro:**Kunto:** 3 Huono

Arvotus:	8 Muu suojeuarvo	Olotila:	2 Ei käytössä
Selitys:		Kohteen suojeu:	9 Muu suojeuarvo
Ympäristön suojeu:	0 Ei määritelty	Selitys:	
Selitys:			



Kämpän rauniot ovat lähes kadonneet maastoon. Kuvassa uunin raunio, jonka päällä on sinkkisanko.

Kohdetyyppi:	1 Asuinpaikat	Copyright:	© Metsähallitus 2008 © Maanmittauslaitos 1/MML/08
Koordinaatit:	X 7404040, Y 3450244, Z 187	Mittakaava:	1:10000



Otusvuoma kämppä jäännös	MH-tunnus: 139038
---------------------------------	--------------------------

Kohdetyyppi:	1 Asuinpaikat	Haltija:	181 Metsätalous Länsi-Lappi
Ajoitus:	7116 Uusi aika	Ylläpitäjä:	181 Metsätalous Länsi-Lappi
Rakentamisvuosi:		Kunta:	698 Rovaniemi
Lukumäärä:	1		

Koordinaattiselitys:	Geometria tuotettu:
Koordinaatit:	Löydöt:

X 7403033, Y 3449268, Z 189

4 Gps-mittaus, korjaamaton

Taustatiedot

Sutigis

Ympäristön kuvaus

Kohde sijaitsee kivisellä moreenikankaalla, joka laskee etelään suohon. Alueella kasvaa nuori mänty- ja kuusimetsä.

Kohteen kuvaus

Kohteessa on 2,7 x 4 x 1,5 metrin kokoinen vanhoista hirsistä koottu piilopirtti. Rakennelman pitkät sivut ja kurkihirsit kulkevat pohjoisesta etelään. Kurkihirsien päälle on ladottu pyöröriu'ut, joiden päällä on muovi ja turve. Pohjoisseinän keskellä on pieni ikkuna. Kaakkoisnurkassa on kamina ja lounaisnurkassa ovi. Rakennelman itäpuolella on kivetty tulipaikka. Hirret on katkottu sahalla ja kirveellä ja salvettu alapuolelta. Katto on romahtanut.

Kohteen rajaus

Kohde rajautuu pistemäisesti rakennelman keskeltä mitattuun gps pisteeseen.

Tulkinta

Rakennelma on tehty huvitarkoituksiin ilmeisesti kalastuksen ja metsästyksen tarpeisiin.

Lisätietoja**Toimenpiteet****Tarkastukset**

Tila: 3 Toteutettu Laji: 6 Suojeluarvojen tarkastus Tarkastusvuosi: 2011
 Tarkastuspvm: 13.7.2011 Tarkastaja: T. Karjalainen
 Kuvaus:

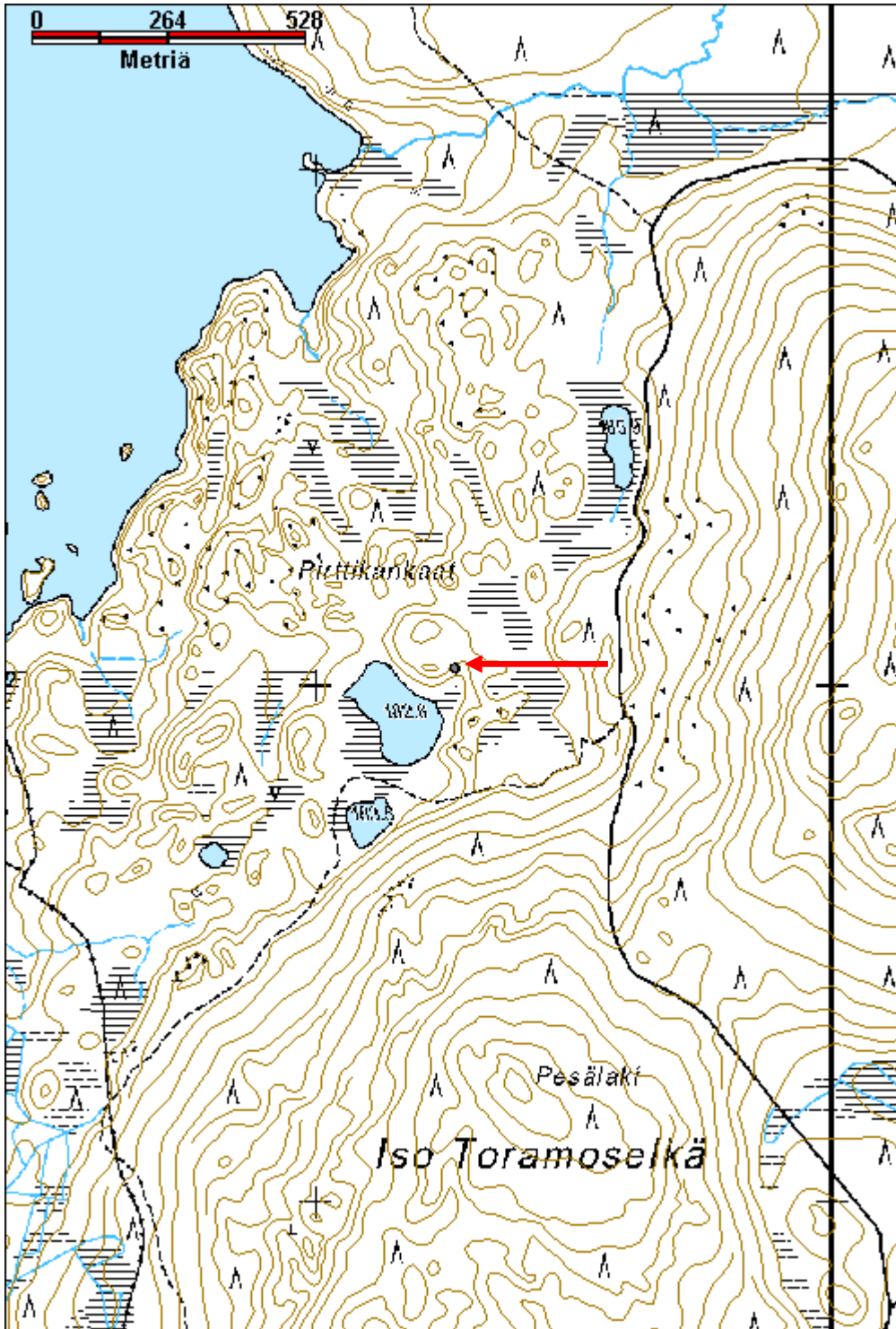
Viranomaisrekisterinro:	Kunto: 2 Keskinertainen
	Olotila: 2 Ei käytössä
Arvotus: 8 Muu suojeluarvo	Kohteen 9 Muu suojeluarvo

Selitys:	suojelu: Selitys:
Ympäristön suojelu:	0 Ei määritelty
Selitys:	



Piilopirtin katto on romahtanut sisään. Rakennuksen sisällä on kamiina.

Kohdetyyppi:	1 Asuinpaikat	Copyright:	© Metsähallitus 2008 © Maanmittauslaitos 1/MML/08
Koordinaatit:	X 7403033, Y 3449268, Z 189	Mittakaava:	1:10000



Iso-Toramoselkä kämpä jäännös

MH-tunnus: 139050

Kohdetyyppi:	1 Asuinpaikat	Haltija:	181 Metsätalous Länsi-Lappi
Ajoitus:	7116 Uusi aika	Ylläpitäjä:	181 Metsätalous Länsi-Lappi
Rakentamisvuosi:		Kunta:	698 Rovaniemi
Lukumäärä:	1		

Koordinaattiselitys:		Geometria tuotettu:	4 Gps-mittaus, korjaamaton
Koordinaatit:	X 7401563, Y 3448542, Z 193	Löydöt:	

Taustatiedot

Sutigis

Ympäristön kuvaus

Kohde sijaitsee moreenimaakankaalla suon reunassa, jossa kasvaa mäntyä, koivua ja kuusta. Aluskasvillisuutena on paksu turve ja mustikanvarpuja.

Kohteen kuvaus

Kohteessa on metsätyökämpä, jonka pituus on 23 m ja leveys 6 m. Pitkät sivut kulkevat kaakosta luoteeseen. Väliseiniä on lyhyen sivun suuntaisesti 3 kappaletta. Pohjois- ja itänurkassa on 2 x 2 x 1 metrin kokoiset kivirauniot. Huoneiden oviaukot ovat koillissivulla. Hirret on kirveellä ja sahalla katkottu ja salvottu molemmin puolin. Seinän paikat näkyvät lahonneina hirsinä ja turvevalleina. Sisällä kasvaa täysikasvuisia koivuja ja kuusia.

Kohteen rajaus

Kohde rajautuu pistemäisesti kämpän keskeltä mitattuun gps pisteeseen.

Tulkinta

Metsätyökämpän lahonnut raunio.

Lisätietoja**Toimenpiteet****Tarkastukset**

Tila: 3 Toteutettu Laji: 6 Suojeluarvojen tarkastus Tarkastusvuosi: 2011
Tarkastuspvm: 13.7.2011 Tarkastaja: T. Karjalainen
Kuvaus:

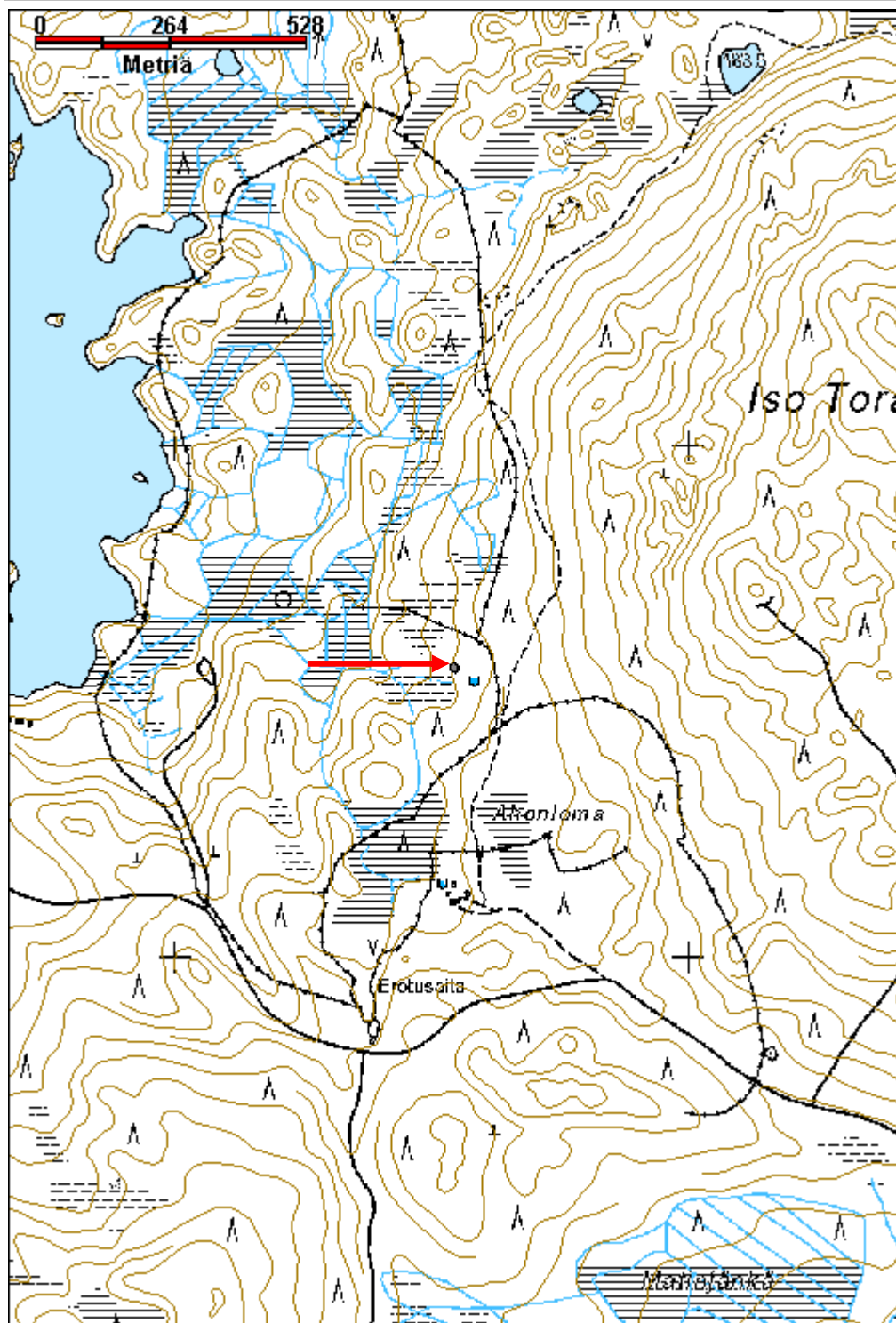
Viranomaisrekisterinro:		Kunto:	3 Huono
		Olotila:	2 Ei käytössä
Arvotus:	8 Muu suojeluarvo	Kohteen	9 Muu suojeluarvo

Selitys:	suojelu: Selitys:
Ympäristön suojelu:	0 Ei määritelty
Selitys:	



Kämpän hirsinen suorakaide on painumassa turpeeseen.

Kohdetyyppi:	1 Asuinpaikat	Copyright:	© Metsähallitus 2008 © Maanmittauslaitos 1/MML/08
Koordinaatit:	X 7401563, Y 3448542, Z 193	Mittakaava:	1:10000



Toramoselkä 1 kämpmä jäännös

MH-tunnus: 139061

Kohdetyyppi:	1 Asuinpaikat	Haltija:	181 Metsätalous Länsi-Lappi
Ajoitus:	7116 Uusi aika	Ylläpitäjä:	181 Metsätalous Länsi-Lappi
Rakentamivuosi:		Kunta:	698 Rovaniemi
Lukumäärä:	1		

Koordinaattiselitys:		Geometria tuotettu:	4 Gps-mittaus, korjaamaton
Koordinaatit:	X 7399034, Y 3447059, Z 148	Löydöt:	

Taustatiedot
Sutigis
Ympäristön kuvaus
Kohde sijaitsee Toramoseljän länsirinteen juurella ja sen länsipuolella on suo, jota halkoo Reisivettenoja. Alue on mäntyä kasvavaa moreenimaata, jonka aluskasvillisuutena on paksu turve ja puolukanvarvikko.
Kohteen kuvaus
Kohteessa on metsätyökämpä, jonka pituus on 23 m ja leveys 6 m. Rakennelman pitkät sivut kulkevat pohjoisesta etelään. Väliseiniä on lyhyen sivun suuntaisesti 3 kappaletta. Lounais- ja luoteiskulmissa on 2 x 2 x 1 metrin kokoiset kivirauniot. Huoneiden oviaukot ovat länsisivulla. Hirret on kirveellä ja sahalla katkottu ja salvottu molemmin puolin. Seinän paikat näkyvät lahonneina hirsinä ja turvevalleina. Sisällä kasvaa täysikasvuisia mäntyjä. Vesipaikka on lännessä ja itään nousee kivinen rinne.
Kohteen rajaus
Kohde rajautuu pistemäisesti kämpän keskeltä mitattuun gps pisteeseen.
Tulkinta
Metsätyökämpän raunio.
Lisätietoja

Toimenpiteet

Tarkastukset
Tila: 3 Toteutettu Laji: 6 Suojeluarvojen tarkastus Tarkastusvuosi: 2011
Tarkastuspvm: 13.7.2011 Tarkastaja: T. Karjalainen
Kuvaus:

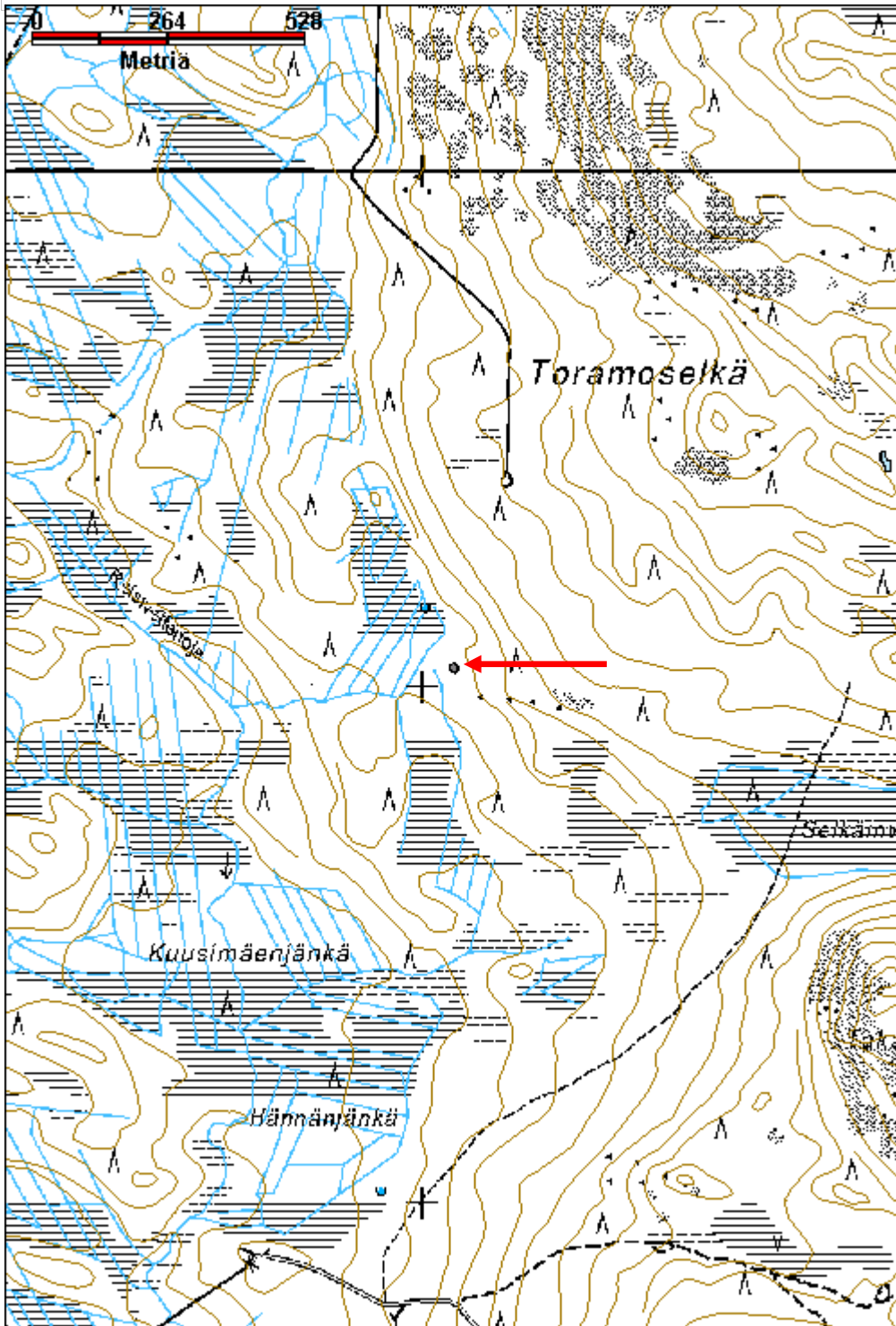
Viranomaisrekisterinro:		Kunto:	3 Huono
		Olotila:	2 Ei käytössä
Arvotus:	8 Muu suojeluarvo	Kohteen	9 Muu suojeluarvo

Selitys:	suojelu: Selitys:
Ympäristön suojelu:	0 Ei määritelty
Selitys:	



Suuren kämpän raunio ulottuu kuvan etualalla näkyvästä hirrestä taustalla seisovan Antti Hämäläisen edessä olevaan uuninraunioon saakka.

Kohdetyyppi:	1 Asuinpaikat	Copyright:	© Metsähallitus 2008 © Maanmittauslaitos 1/MML/08
Koordinaatit:	X 7399034, Y 3447059, Z 148	Mittakaava:	1:10000



Toramoselkä 2 kämppä jäännös	MH-tunnus: 139283
-------------------------------------	--------------------------

Kohdetyyppi:	1 Asuinpaikat	Haltija:	181 Metsätalous Länsi-Lappi
Ajoitus:	7116 Uusi aika	Ylläpitäjä:	181 Metsätalous Länsi-Lappi
Rakentamivuosi:		Kunta:	698 Rovaniemi
Lukumäärä:	1		

Koordinaattiselitys:	Geometria tuotettu:
Koordinaatit:	Löydöt:
X 7399872, Y 3446849, Z 148	4 Gps-mittaus, korjaamaton

Taustatiedot

Sutigis

Ympäristön kuvaus

Kohde sijaitsee Toramoseljän länsirinteellä suon reunassa. Paikalla kasvaa mäntymetsä, jossa aluskasvillisuutena ovat paksu turve ja puolukan varvut. Maaperä on kivikkoista moreenia.

Kohteen kuvaus

Kohteessa on 7 x 14 metrin kokoinen kämppä, jonka pitkät sivut kulkevat kaakosta luoteeseen. Puolivälissä on väliseinä, ja itänurkassa on 2 x 2 x 1 metrin kokoinen kiuas. Hirret on kirveellä katkottu ja niiden välissä riiveenä on turvetta. Molemmista huoneista on länteen ovet. Lounaisnurkassa on 9 hirsikertaa jäljellä. Rakennelma on suurimmaksi osaksi jo lahonnut pois. Vesipaikka on länteen laskevassa suossa, ja itään nousee kivikkorinne.

Kohteen rajaus

Kohde rajautuu pistemäisesti kämpän keskeltä mitattuun gps pisteeseen.

Tulkinta

Metsätyökämpä

Lisätietoja**Toimenpiteet****Tarkastukset**

Tila: 3 Toteutettu Laji: 6 Suojeluarvojen tarkastus Tarkastusvuosi: 2011
 Tarkastuspvm: 13.7.2011 Tarkastaja: T. Karjalainen
 Kuvaus:

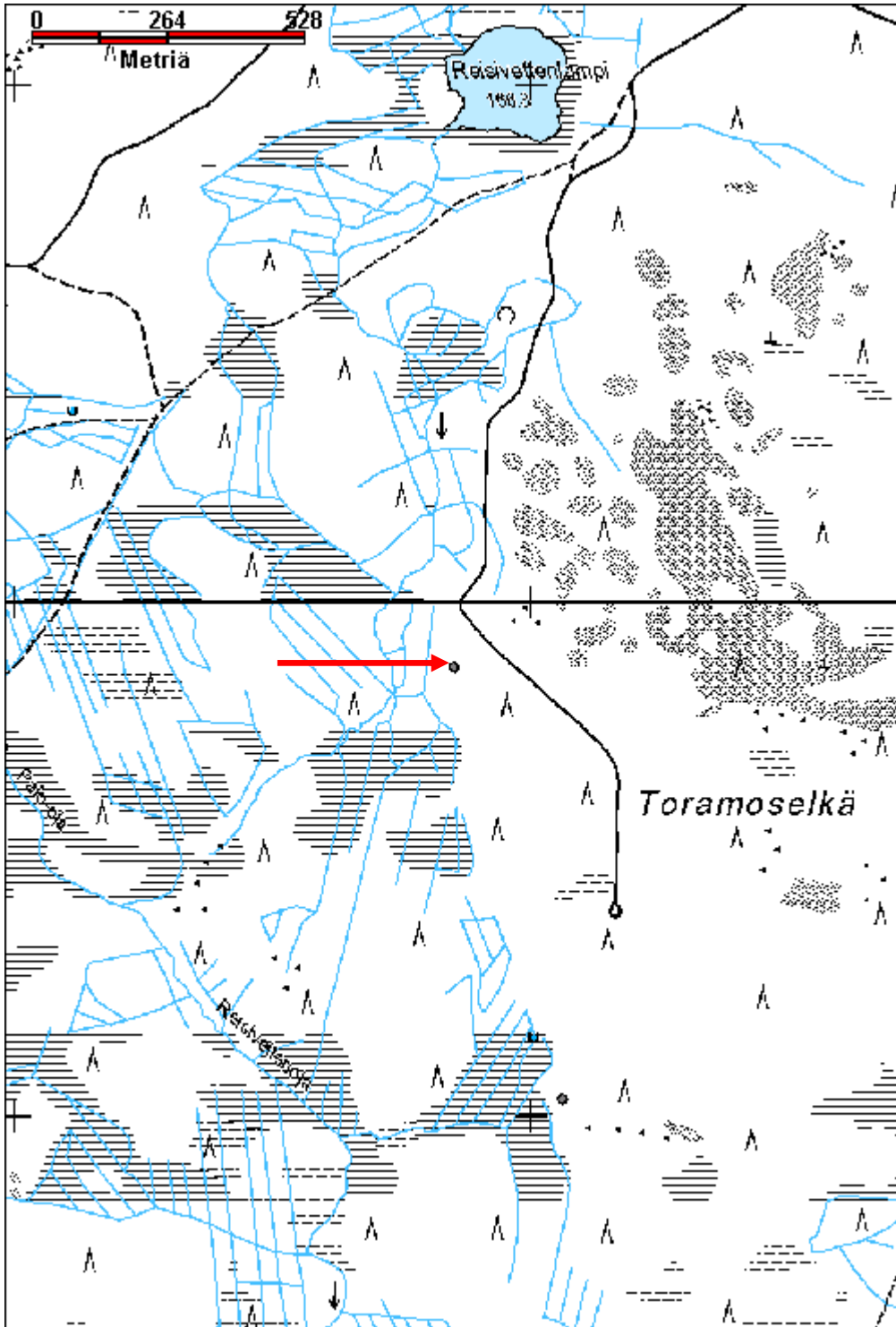
Viranomaisrekisterinro:	Kunto: 3 Huono
	Olotila: 2 Ei käytössä
Arvotus: 8 Muu suojeluarvo	Kohteen 9 Muu suojeluarvo

Selitys:	suojelu: Selitys:
Ympäristön suojelu:	0 Ei määritelty
Selitys:	



Kämpän hirsisalvoksia.

Kohdetyyppi:	1 Asuinpaikat	Copyright:	© Metsähallitus 2008 © Maanmittauslaitos 1/MML/08
Koordinaatit:	X 7399872, Y 3446849, Z 148	Mittakaava:	1:10000



Toramoselkä 3 kämpmä jäännös

MH-tunnus: 139309

Kohdetyyppi:	1 Asuinpaikat	Haltija:	181 Metsätalous Länsi-Lappi
Ajoitus:	7116 Uusi aika	Ylläpitäjä:	181 Metsätalous Länsi-Lappi
Rakentamisvuosi:		Kunta:	698 Rovaniemi
Lukumäärä:	2		

Koordinaattiselitys:		Geometria tuotettu:	4 Gps-mittaus, korjaamaton
Koordinaatit:	X 7400332, Y 3446849, Z 159	Löydöt:	

Taustatiedot

Sutigis

Ympäristön kuvaus

Kohde sijaitsee Toramoseljän länsirinteellä suon reunassa. Kohteen itäpuolelta kulkee hiekkatie. Maasto on hiekkakangasta, jossa kasvaa mäntymetsä.

Kohteen kuvaus

Kohteessa on 12 x 5 metrin kokoinen kämpänraunio pisteessä x 3446828, y 7400322, jonka seinät kulkevat idästä länteen. Lounaiskulmassa on 2 x 2 x 1 metrin kokoinen uunin kiviraunio. Pohjoisseinässä on 1 x 1 metrin kokoinen salvettu kaivo. 5 metriä rakennelman länsipäästä on lyhyiden sivujen suuntainen poikkiseinä. Lounaiskulmasta lounaaseen 8 m on 2,5 x 2 x 1 metrin kokoinen kiviraunio, joka on uuninkiuas. Raunio on tehty kylmämuurauksella ja sen holvirakenne on edelleen säilyneenä paikallaan. Luultavasti rakenne on kämpän savusaunan kiuas. Kämpästä pohjoiseen 40 metriä on 9 x 7,5 metrin kokoinen rakennuksen 2 pohja, jonka pitkät sivut kulkevat idästä länteen. Seinät erottuvat turvevallina. Pohjan sijalla on kolme kuoppaa. Rakennus 2 sijaitsee pisteessä. x-3446871 y-7400347. Rakennuksen pohjalla on piikkilankaa.

Kohteen rajaus

Kohde rajautuu aluemaisesti havaittujen rakenteiden ylle. Erilliset rakennelmat on merkitty alakohteiksi.

Tulkinta

Metsätyökämpmä sivurakennuksineen.

Lisätietoja**Toimenpiteet****Tarkastukset**

Tila: 3 Toteutettu Laji: 6 Suojeluarvojen tarkastus Tarkastusvuosi: 2011
Tarkastuspvm: 13.7.2011 Tarkastaja: T. Karjalainen
Kuvaus:

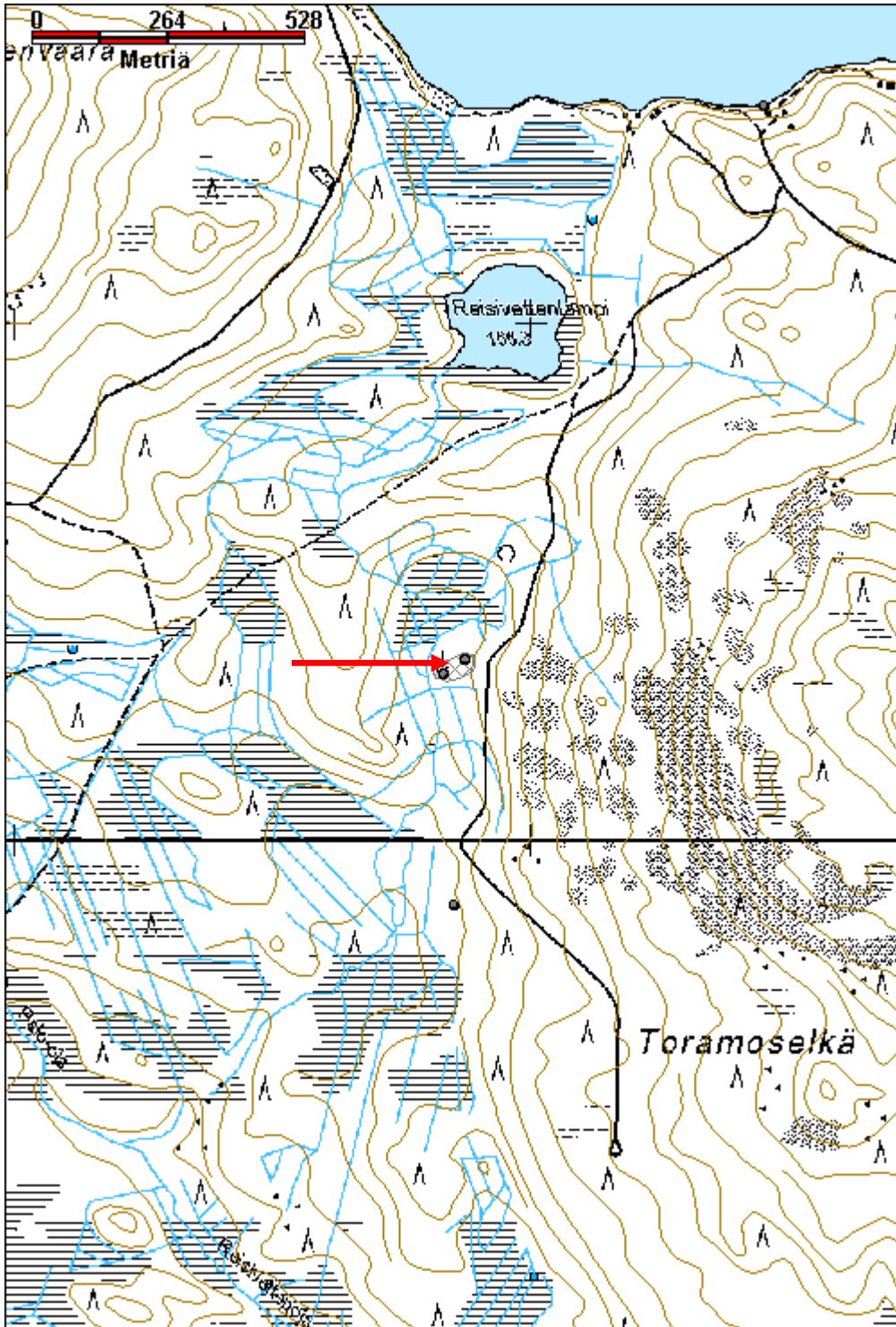
Viranomais-**Kunto:** 3 Huono

rekisterinro:		Olotila:	2 Ei käytössä
Arvotus:	8 Muu suojeluarvo	Kohteen suojelu:	9 Muu suojeluarvo
Selitys:		Selitys:	
Ympäristön suojelu:	0 Ei määritelty		
Selitys:			



Kämpän saunan uunikiuas on tehty kokonaan luonnonkivistä kylmämuuraamalla.

Kohdetyyppi:	1 Asuinpaikat	Copyright:	© Metsähallitus 2008 © Maanmittauslaitos 1/MML/08
Koordinaatit:	X 7400332, Y 3446849, Z 159	Mittakaava:	1:10000



Palo - Tollokangas kämpmä jäännös

MH-tunnus: 139323

Kohdetyyppi:	1 Asuinpaikat	Haltija:	181 Metsätalous Länsi-Lappi
Ajoitus:	7116 Uusi aika	Ylläpitäjä:	181 Metsätalous Länsi-Lappi
Rakentamivuosi:		Kunta:	698 Rovaniemi
Lukumäärä:	1		

Koordinaattiselitys:		Geometria tuotettu:	4 Gps-mittaus, korjaamaton
Koordinaatit:	X 7400187, Y 3470076, Z 148	Löydöt:	

Taustatiedot

Sutigis

Ympäristön kuvaus

Kohde sijaitsee Palo-Tollokankaiden pohjoisreunassa ja sen pohjoispuolelta alkavat ojitetut suot. Maasto on moreeniharjun reuna, jossa kasvaa sekametsä. Aluskasvillisuutena on paksu turve ja mustikka.

Kohteen kuvaus

Kohteessa on 10 x 10 metrin kokoinen metsätyökämpän jäännös, joka on rakennettu pyöröhirsistä. Hirret on katkottu kirveellä, ja salvettu molemmin puolin. Keskellä kulkee pohjoisesta etelään väliseinä. Länsiosa on jaettu itä-länsisuuntaisella väliseinällä. Lounaisnurkissa on 2 x 2 x 1 metrin kokoiset uuninrauniot. Eteläpuolella on kämpän piha ja länsipuolella puro. Hirret ovat lahonneita, ja niiden päällä kasvaa täysikasvuisia koivuja. Kämpän pohjois- ja eteläseinien reunoilla on 2 x 1 metrin kokoiset kuopat. Kurkihirsi on ilmeisesti kulkenut pohjoisesta etelään. Joitakin idästä länteen kulkevia kattolautoja on pohjan alueella.

Kohteen rajaus

Kohde rajautuu pistemäisesti raunion keskeltä mitattuun gps pisteeseen.

Tulkinta

metsätyökämpän jäännös

Lisätietoja**Toimenpiteet****Tarkastukset**

Tila: 3 Toteutettu Laji: 6 Suojeluarvojen tarkastus Tarkastusvuosi: 2011
Tarkastuspvm: 14.7.2011 Tarkastaja: T. Karjalainen
Kuvaus:

Viranomaisrekisterinro:

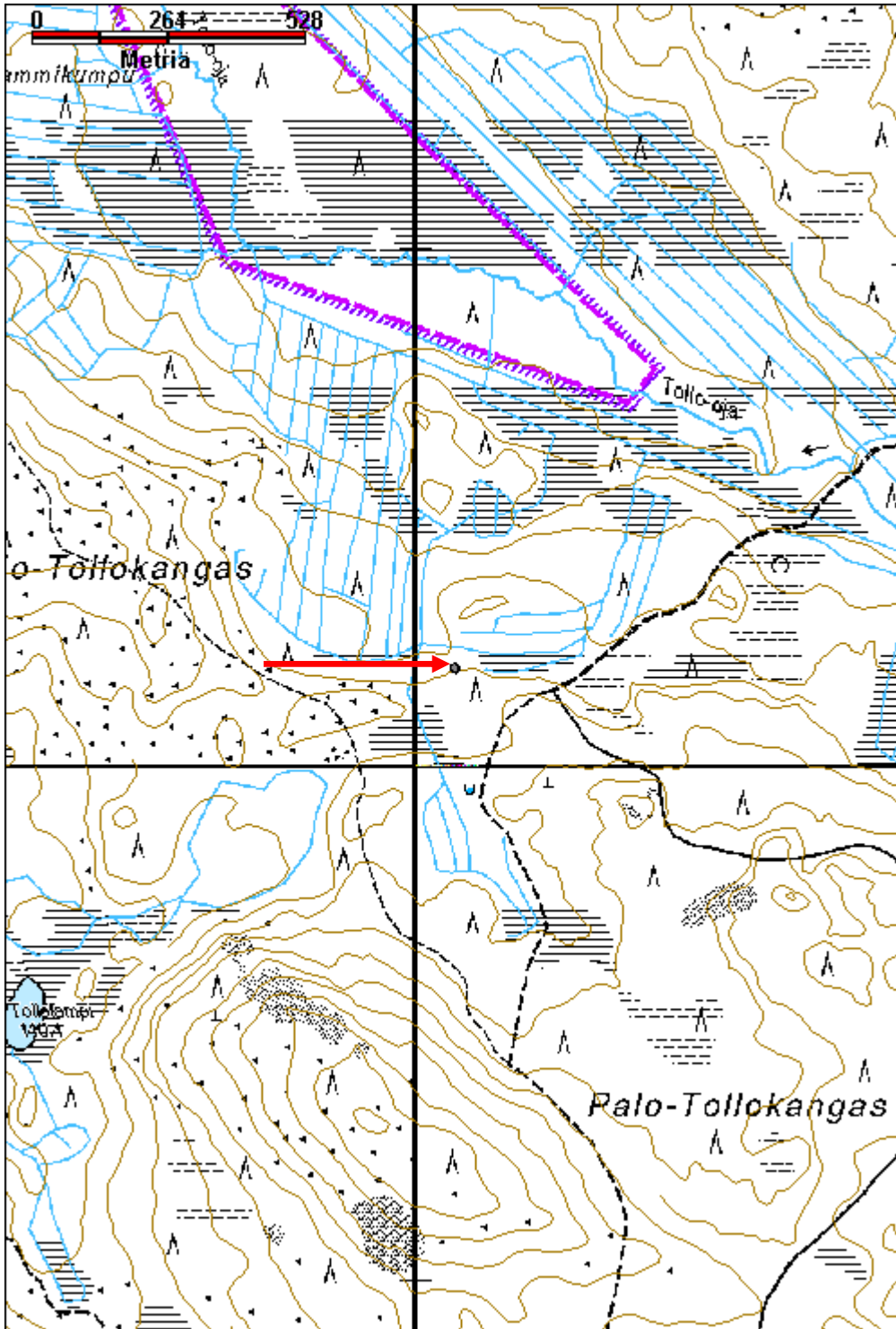
Kunto: 3 Huono

Arvotus:	8 Muu suojeluarvo	Olotila:	2 Ei käytössä
Selitys:		Kohteen suojelu:	9 Muu suojeluarvo
Selitys:		Selitys:	
Ympäristön suojelu:	0 Ei määritelty		
Selitys:			



Kämpän uunin raunion päällä kasvaa täysikasvuinen koivu, jonka juuret rikkovat rauniota.

Kohdetyyppi:	1 Asuinpaikat	Copyright:	© Metsähallitus 2008 © Maanmittauslaitos 1/MML/08
Koordinaatit:	X 7400187, Y 3470076, Z 148	Mittakaava:	1:10000



Peuraoja silta jäännös	MH-tunnus: 139328
-------------------------------	--------------------------

Kohdetyyppi:	13 Liikennekohteet	Haltija:	181 Metsätalous Länsi-Lappi
Ajoitus:	7116 Uusi aika	Ylläpitäjä:	181 Metsätalous Länsi-Lappi
Rakentamisvuosi:		Kunta:	698 Rovaniemi
Lukumäärä:	1		

Koordinaattiselitys:	Geometria tuotettu:
Koordinaatit:	4 Gps-mittaus, korjaamaton
X 7397673, Y 3474134, Z 159	Löydöt:

Taustatiedot

Löytyi inventoinnissa.

Ympäristön kuvaus

Kohde sijaitsee Peuraojan ylittävän hiekkatien nykyisen sillan pohjoisreunalla Peurakankaiden kohdalla. Alue on hienoa hiekkaa, joka kasvaa järeää mäntymetsää.

Kohteen kuvaus

Kohteessa on 20 metriä pitkä ja 4 metriä leveä silta, joka kulkee idästä länteen Peuraojan sivupuron yli. Sillassa on neljä järeää pyöröhirttä pituussuunnassa, ja niiden päällä on pyöreät poikittaiset kansipuut. Nykyinen tie kulkee kahden metrin päässä eteläpuolella. Siltapuissa näkyy alapuolella salvettuja päitä. Hirret on katkottu sahalla ja kirveellä. Rakennelman päälle on myrsky kaatanut kaksi puuta. Luonnonsuojelualue alkaa sillan itäpäästä.

Kohteen rajaus

Kohde rajautuu viivamaisesti sillan rakenteiden ylle.

Tulkinta**Lisätietoja****Toimenpiteet****Tarkastukset**

Tila: 3 Toteutettu Laji: 6 Suojeluarvojen tarkastus Tarkastusvuosi: 2011
Tarkastuspvm: 14.7.2011 Tarkastaja: T. Karjalainen
Kuvaus:

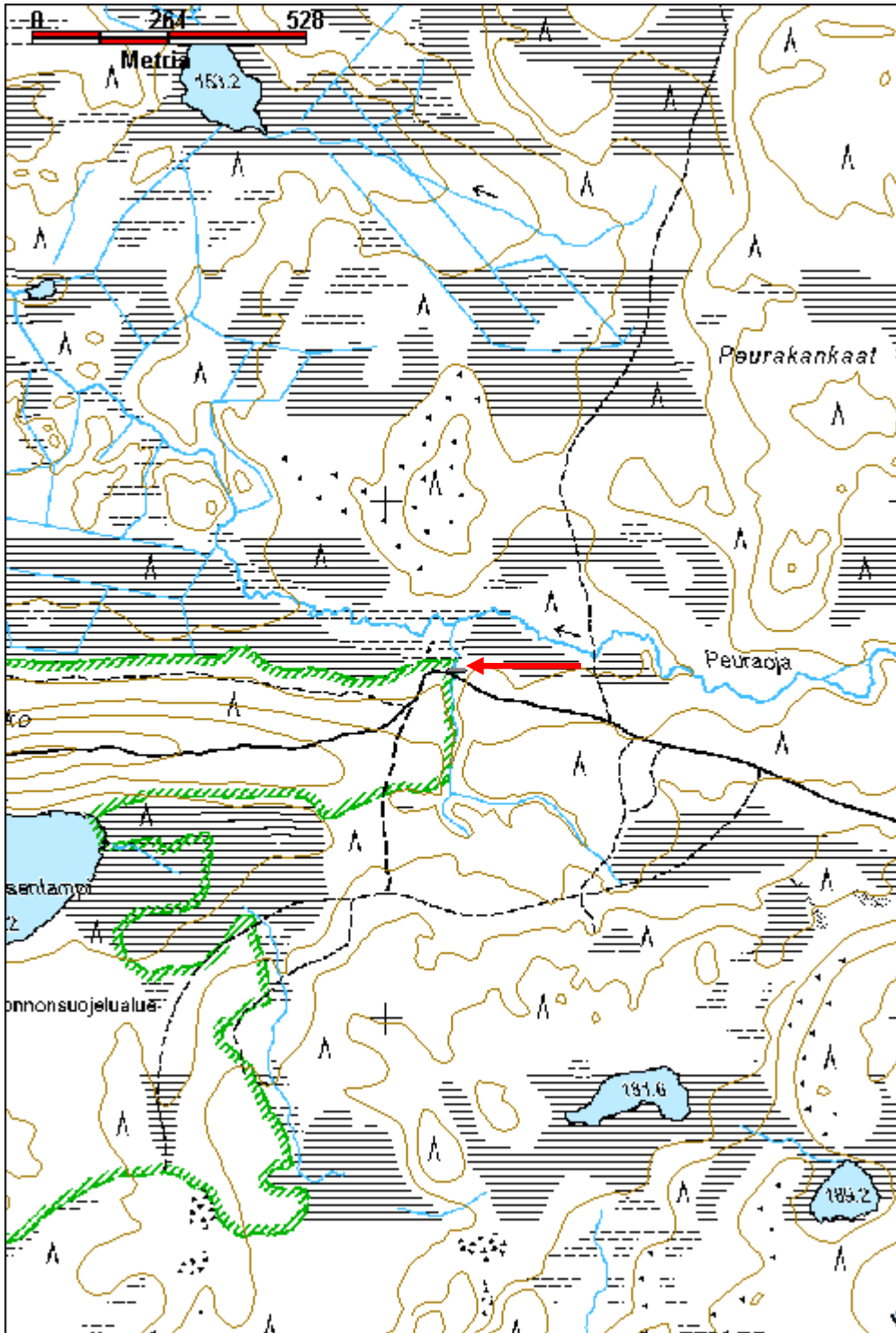
Viranomaisrekisterinro:	Kunto: 3 Huono
	Olotila: 2 Ei käytössä
Arvotus: 8 Muu suojeluarvo	Kohteen 9 Muu suojeluarvo

Selitys:	suojelu: Selitys:
Ympäristön suojelu:	0 Ei määritelty
Selitys:	



Silta kulkee nykyisen tien vieressä ja osittain allakin.

Kohdetyyppi:	13 Liikennekohteet	Copyright:	© Metsähallitus 2008 © Maanmittauslaitos 1/MML/08
Koordinaatit:	X 7397673, Y 3474134, Z 159	Mittakaava:	1:10000



Sangannulkki kämppä jäännös

MH-tunnus: 139334

Kohdetyyppi:	1 Asuinpaikat	Haltija:	181 Metsätalous Länsi-Lappi
Ajoitus:	7116 Uusi aika	Ylläpitäjä:	181 Metsätalous Länsi-Lappi
Rakentamisvuosi:		Kunta:	698 Rovaniemi
Lukumäärä:	1		

Koordinaattiselitys:		Geometria tuotettu:	4 Gps-mittaus, korjaamaton
Koordinaatit:	X 7402851, Y 3463022, Z 179	Löydöt:	

Taustatiedot
Sutigis
Ympäristön kuvaus
Kohde sijaitsee Sangannulkin vaaran länsireunalla ojitetun suon reunassa. Kohteen länsipuolitse 5 metrin etäisyydellä kulkee hiekkatie, johon kohde näkyy hyvin. Maasto on moreenivaaran rinnettä, jossa kasvaa mäntymetsä.
Kohteen kuvaus
Kohteessa on 5 x 5 metrin kokoinen kämppä, jossa on 8 hirsikertaa jäljellä. Länsiseinän keskellä on kaksiruutuinen ikkuna. Lounaiskulmassa on kamina. Kaminan vieressä eteläseinässä ovi. Oven ja ikkunan karmit ovat laudasta. Pohjois- ja eteläseinän keskellä on molemmin puolin seinää pystyput, jotka on kiristetty seinän läpi rautalangalla tukemaan seiniä. Kämpässä on kelleskatto. Nurkat ovat salvettu molemmin puolin. Pyöröhirret on katkottu sahalla. Riiveenä on kuntaa. Katto on romahtanut, ja rakennelman keskellä kasvaa pieni koivu.
Kohteen rajaus
Kohde rajautuu pistemäisesti kämpän keskeltä mitattuun gps pisteeseen.
Tulkinta
Kämpä on liian pieni ollakseen varsinainen metsätyökämpä. Käyttö on epäselvä.
Lisätietoja

Toimenpiteet

Tarkastukset
Tila: 3 Toteutettu Laji: 6 Suojeluarvojen tarkastus Tarkastusvuosi: 2011
Tarkastuspvm: 15.7.2011 Tarkastaja: T. Karjalainen
Kuvaus:

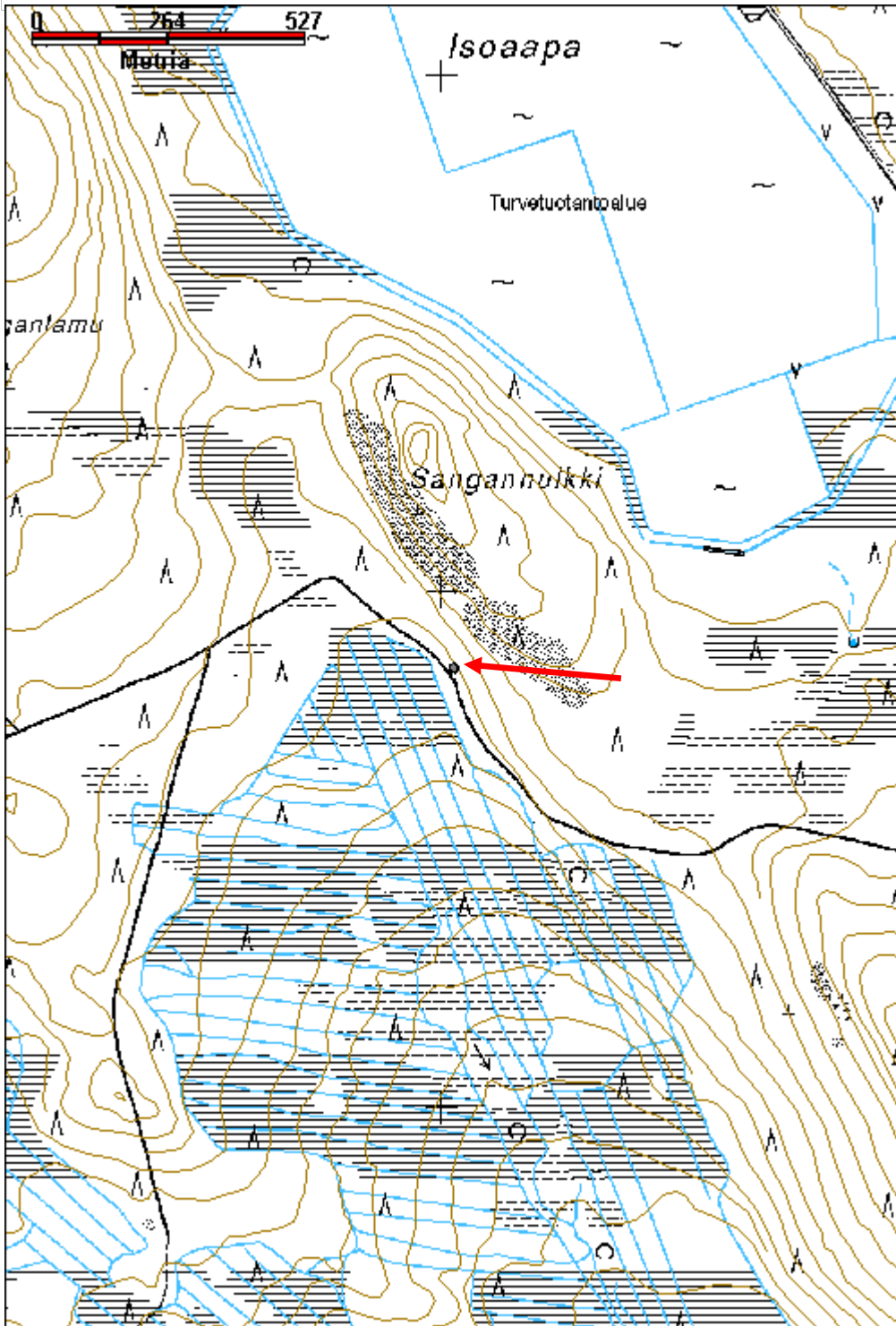
Viranomaisrekisterinro:	Kunto: 1 Hyvä
--------------------------------	----------------------

Arvotus:	8 Muu suojeluarvo	Olotila:	2 Ei käytössä
Selitys:		Kohteen suojelu:	9 Muu suojeluarvo
Selitys:		Selitys:	
Ympäristön suojelu:	0 Ei määritelty		
Selitys:			



Kämpän hirret ovat hyvin säilyneet vaikka katto on romahtanut rakennelman sisään.

Kohdetyyppi:	1 Asuinpaikat	Copyright:	© Metsähallitus 2008 © Maanmittauslaitos 1/MML/08
Koordinaatit:	X 7402851, Y 3463022, Z 179	Mittakaava:	1:10000



Iso-Hirvasjärvi kämpä jäännös	MH-tunnus: 139375
--------------------------------------	--------------------------

Kohdetyyppi:	1 Asuinpaikat	Haltija:	181 Metsätalous Länsi-Lappi
Ajoitus:	7116 Uusi aika	Ylläpitäjä:	181 Metsätalous Länsi-Lappi
Rakentamisvuosi:		Kunta:	698 Rovaniemi
Lukumäärä:	1		

Koordinaattiselitys:	Geometria tuotettu:
Koordinaatit:	Löydöt:
X 7402124, Y 3475793, Z 180	4 Gps-mittaus, korjaamaton

Taustatiedot

Löytyi inventoinnissa.

Ympäristön kuvaus

Kohde sijaitsee Iso-Hirvasjärven lounaisrannalla. Alue on mäntyä kasvavaa hiekkakangasta. Kämpän pihapiiri kasvaa heinäkavillisuutta. Pihapiiri rajautuu järven rannasta kohteen lounaispuolelta kulkevaan hiekkatiehen.

Kohteen kuvaus

Kohteessa on 7 x 11 metrin kokoisen kämpän raunio. Rakennelman lyhyet sivut kulkevat pohjoisesta etelään. Seinäpaikat erottuvat turvevalleina ja kehän keskellä on suuri kamina. Kaminan sisällä on luonnonkiviä ja punatiiliä. Raunion länsipuolella on laaja niitty, joka on kämpän piha. Kämpästä on 15 metrin matka järven rantaan.

Kohteen rajaus

Kohde rajautuu pistemäisesti kämpän raunion keskeltä mitattuun gps pisteeseen.

Tulkinta

Metsätyökämpän raunio.

Lisätietoja***Toimenpiteet******Tarkastukset***

Tila: 3 Toteutettu Laji: 6 Suojeluarvojen tarkastus Tarkastusvuosi: 2011
 Tarkastuspvm: 1.8.2011 Tarkastaja: T. Karjalainen
 Kuvaus:

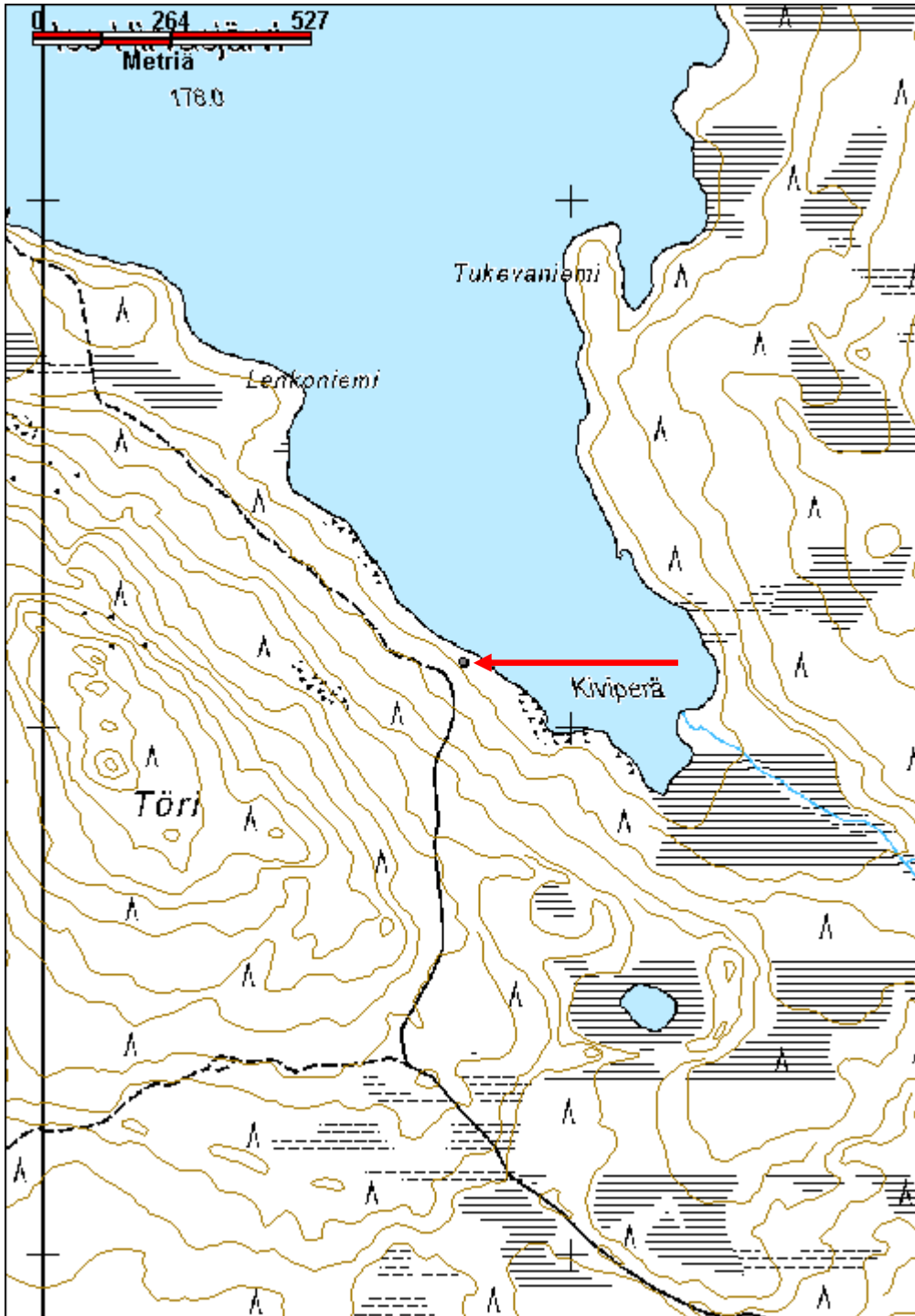
Viranomaisrekisterinro:	Kunto: 3 Huono
	Olotila: 2 Ei käytössä
Arvotus: 99 Ei suojeluarvoa	Kohteen 99 Ei suojeluarvoa

Selitys:	suojelu: Selitys:
Ympäristön suojelu:	0 Ei määritelty
Selitys:	



Kämpän heinäpiha, jonka keskellä erottuu kamina. Kamina sijaitsee suurin piirtein kadonneen kämpän keskellä.

Kohdetyyppi:	1 Asuinpaikat	Copyright:	© Metsähallitus 2008 © Maanmittauslaitos 1/MML/08
Koordinaatit:	X 7402124, Y 3475793, Z 180	Mittakaava:	1:10000



Töri kämppä jäännös

MH-tunnus: 139379

Kohdetyyppi:	1 Asuinpaikat	Haltija:	181 Metsätalous Länsi-Lappi
Ajoitus:	7116 Uusi aika	Ylläpitäjä:	181 Metsätalous Länsi-Lappi
Rakentamisvuosi:		Kunta:	698 Rovaniemi
Lukumäärä:	2		

Koordinaattiselitys:		Geometria tuotettu:	4 Gps-mittaus, korjaamaton
Koordinaatit:	X 7401882, Y 3476106, Z 180	Löydöt:	

Taustatiedot
Sutigis
Ympäristön kuvaus
Kohde sijaitsee Iso-Hirvasjärven eteläpäässä mäntyä kasvavalla kivikkoisella hiekkakankaalla. Aluskasvillisuutena on paksu turve ja mustikanvarpuja.
Kohteen kuvaus
Kohteessa on 12 x 8 metrin kokoinen kämpän raunio pisteessä x 3476118, y 7401883, jonka pohjoisnurkassa on 4 x 4 x 1 metrin kokoinen kiviraunio. Keskellä on jäänteitä kahdesta, lyhyiden sivujen suuntaisesta väliseinästä. Seinät ovat pyöröhirsistä, jotka on katkottu kirveellä ja salvettu alapuolelta. Rakennelman päällä kasvaa täysikasvuisia mäntyjä, koivuja ja kuusia. Rakennuksen pohjoispuolella 25 metrin etäisyydellä on Iso- Hirvasjärven ranta. Rakennuksesta länteen 30 metriä on 4 x 4 metrin kokoisen rakennuksen jäännös pisteessä x 3476090, y 7401888. Rakennus on samaan tapaan salvettu pyöröhirsistä.
Kohteen rajaus
Kohde rajautuu aluemaisesti havaittujen rakennelmien ylle. Kaksi rakennuksen paikkaa on merkitty alakohteiksi mitattujen gps pisteiden mukaan.
Tulkinta
Metsätyökämppä ja sen lisärakennus, joka on sauna tai talli.
Lisätietoja

Toimenpiteet

Tarkastukset
Tila: 3 Toteutettu Laji: 6 Suojeluarvojen tarkastus Tarkastusvuosi: 2011
Tarkastuspvm: 1.8.2011 Tarkastaja: T. Karjalainen
Kuvaus:

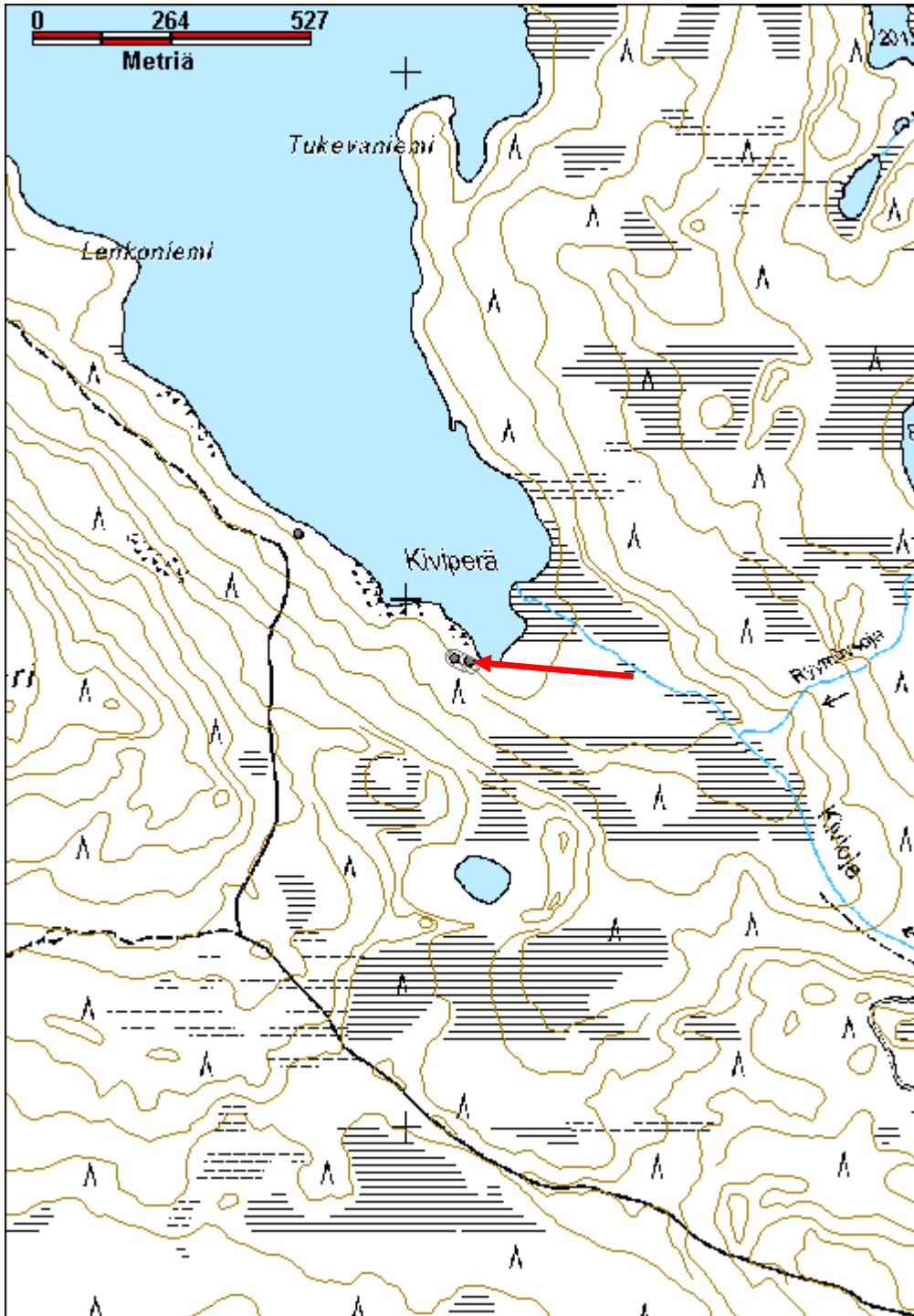
Viranomais-	Kunto: 3 Huono
--------------------	-----------------------

rekisterinro:		Olotila: 2 Ei käytössä
Arvotus:	8 Muu suojeluarvo	Kohteen suojelu: 9 Muu suojeluarvo
Selitys:		Selitys:
Ympäristön suojelu:	0 Ei määritelty	
Selitys:		



Kämpän nurkkasalvos, jonka hirret ovat kirveellä ja sahalla katkottuja.

Kohdetyyppi:	1 Asuinpaikat	Copyright:	© Metsähallitus 2008 © Maanmittauslaitos 1/MML/08
Koordinaatit:	X 7401882, Y 3476106, Z 180	Mittakaava:	1:10000



Kivijärvi kämppä jäännös	MH-tunnus: 139393
---------------------------------	--------------------------

Kohdetyyppi:	1 Asuinpaikat	Haltija:	181 Metsätalous Länsi-Lappi
Ajoitus:	7116 Uusi aika	Ylläpitäjä:	181 Metsätalous Länsi-Lappi
Rakentamisvuosi:		Kunta:	698 Rovaniemi
Lukumäärä:	3		

Koordinaattiselitys:	Geometria tuotettu:
Koordinaatit:	Löydöt:
X 7401019, Y 3477344, Z 197	4 Gps-mittaus, korjaamaton

Taustatiedot

Sutigis

Ympäristön kuvaus

Kohde sijaitsee Kivijärven lounaisrannalla 10 metrin etäisyydellä rannasta. Maasto on mäntyä kasvavaa moreenimaata, jossa aluskasvillisuutena on paksu turve ja mustikkaa.

Kohteen kuvaus

Kohteessa on 15 x 7 metrin kokoinen kämpän raunio pisteessä x 3477354, y 7401005. Rakennelman pitkä sivu kulkee kaakko-luode suuntaisesti. Etelänurkassa on 2 x 2 x 0,7 metrin kokoinen uuninraunio. Rakennelman keskellä on lyhyiden sivujen suuntainen väliseinä. Uuninraunion vieressä on kuoppa. Seinät on tehty pyöröhirsisistä ja katkottu kirveellä ja sahalla. Hirret ovat molemmin puolin salvettu. Kämpästä on 10 metrin matka Kivijärven rantaan.

Kämpästä 1 viisi metriä luoteeseen on 10 x 5 metrin kokoinen kämpän raunio, jonka keskellä on 4 x 2 x 1 metrin kokoinen kiviraunio. Rakennelman pitkät seinät kulkevat koillisesta kaakkoon ja keskellä on lyhyiden sivujen suuntainen väliseinä. Etelähuoneen lattia-alassa on 3 x 2 metrin kokoinen kuoppa. valok.23,24 kämpästä on 10 metriä kivijärven rantaan.

Kämpästä 2 kymmenen metriä länteen, pisteessä x 3477333, y7401033 on kämpä 3, jonka koko on 5,5 x 5,5 metriä. Seinät erottuvat turvevalleina ja pohjoisnurkassa on 2 x 2 x 1 metrin kokoinen kiviraunio. Seinät on tehty nurkista salvetuista hirsistä kuten rakennuksessa 1.

Kohteen rajaus

Kohde rajautuu aluemaisesti havaittujen rakennelmien ylle. Rakennelmat on merkitty alakohteina mitattujen gps pisteiden mukaan.

Tulkinta

Metsätyökämpän raunio sivurakennuksineen.

Lisätietoja***Toimenpiteet***

Tarkastukset

Tila: 3 Toteutettu Laji: 6 Suojeluarvojen tarkastus Tarkastusvuosi: 2011
 Tarkastuspvm: 1.8.2011 Tarkastaja: T. Karjalainen
 Kuvaus:

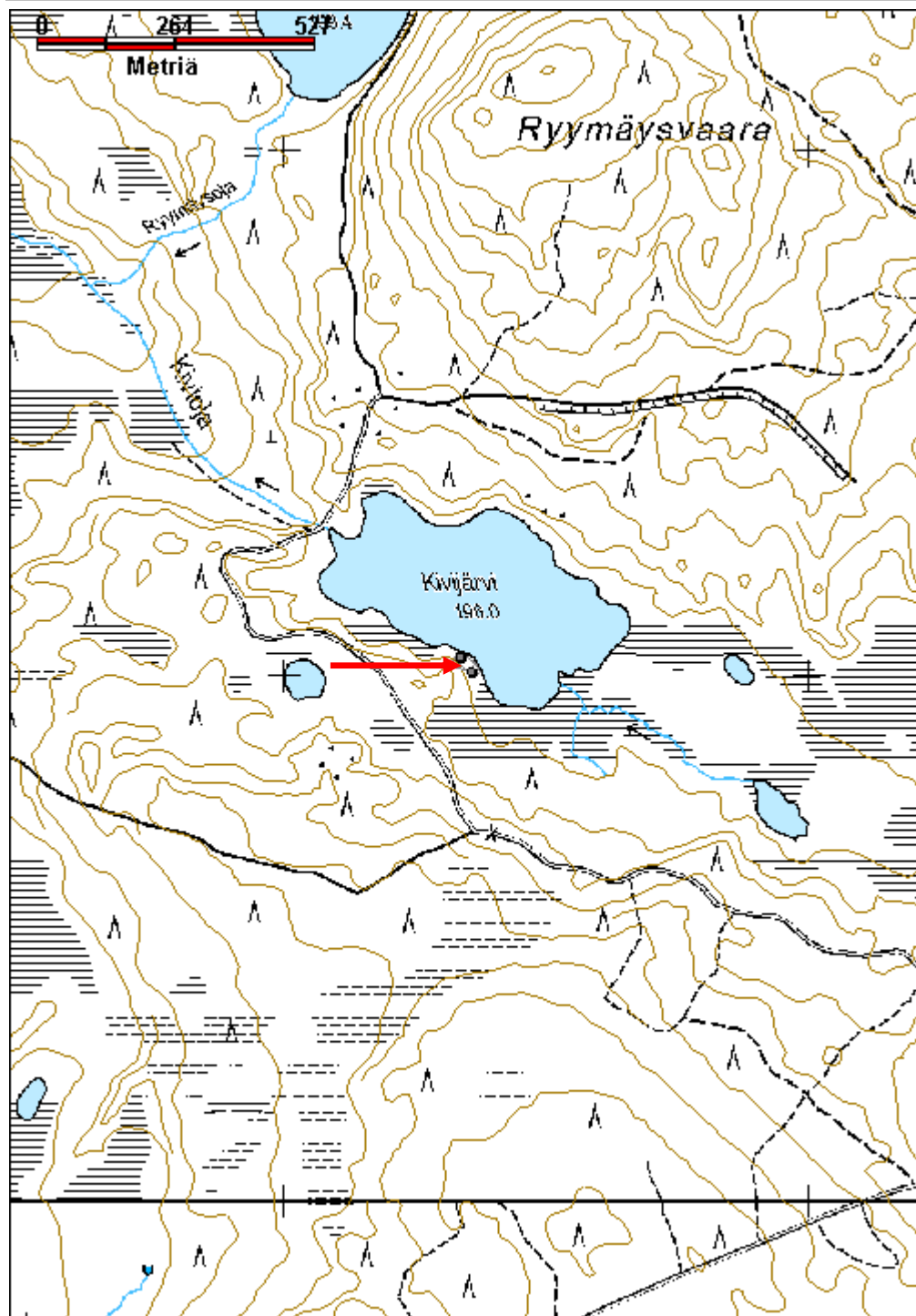
**Viranomais-
rekisterinro:****Kunto:** 3 Huono**Arvotus:** 8 Muu suojeluarvo**Olotila:** 2 Ei käytössä**Kohteen
suojelu:** 9 Muu suojeluarvo**Selitys:****Selitys:****Ympäristön
suojelu:**

0 Ei määritelty

Selitys:

Antti Hämäläinen kämpän maavallin keskellä.

Kohdetyyppi:	1 Asuinpaikat	Copyright:	© Metsähallitus 2008 © Maanmittauslaitos 1/MML/08
Koordinaatit:	X 7401019, Y 3477344, Z 197	Mittakaava:	1:10000



Kivioja kämppä jäännös	MH-tunnus: 139401
-------------------------------	--------------------------

Kohdetyyppi:	1 Asuinpaikat	Haltija:	181 Metsätalous Länsi-Lappi
Ajoitus:	7116 Uusi aika	Ylläpitäjä:	181 Metsätalous Länsi-Lappi
Rakentamisvuosi:		Kunta:	698 Rovaniemi
Lukumäärä:	1		

Koordinaattiselitys:	Geometria tuotettu:
Koordinaatit:	4 Gps-mittaus, korjaamaton
X 7401359, Y 3476856, Z 190	Löydöt:

Taustatiedot

Sutigis

Ympäristön kuvaus

Kohde sijaitsee Kivijärveen laskevan Kiviojan lounaisrannalla. Alueella kasvaa tuore kangasmetsä, jossa on aluskasvillisuutena puolukka, mustikka ja sammalet.

Kohteen kuvaus

Kohteessa on 10 x 10 metrin kokoinen kämpän raunio, jonka seinät kulkevat pääilmansuuntiin. Eteläseinästä 4 metriä on poikkiseinä ja etelähuone on jaettu keskeltä kahtia poikkiseinällä. Kaakko- ja lounaiskulmissa on uuninrauniot, joiden koko on 2 x 2 x 1 metriä. Nurkat ovat salvettu pyöröhirsistä molemmin puolin. Hirret on sahalla ja kirveellä katkottu. Luoteisnurkassa on kuusi hirsikertaa jäljellä. Seinät erottuvat pääasiassa turvevalleina. Rakennelman päällä kasvaa mäntyjä, kuusia ja koivuja. Kämpästä 40 metriä pohjoiseen kulkee itä- länsisuuntainen Kivioja. Kämpä sijaitsee pohjoiseen laskevassa rinteessä.

Kohteen rajaus

Kohde rajautuu pistemäisesti raunion keskeltä mitattuun gps pisteeseen.

Tulkinta

Metsätyökämpän raunio.

Lisätietoja**Toimenpiteet****Tarkastukset**

Tila: 3 Toteutettu Laji: 6 Suojeluarvojen tarkastus Tarkastusvuosi: 2011
 Tarkastuspvm: 2.8.2011 Tarkastaja: T. Karjalainen
 Kuvaus:

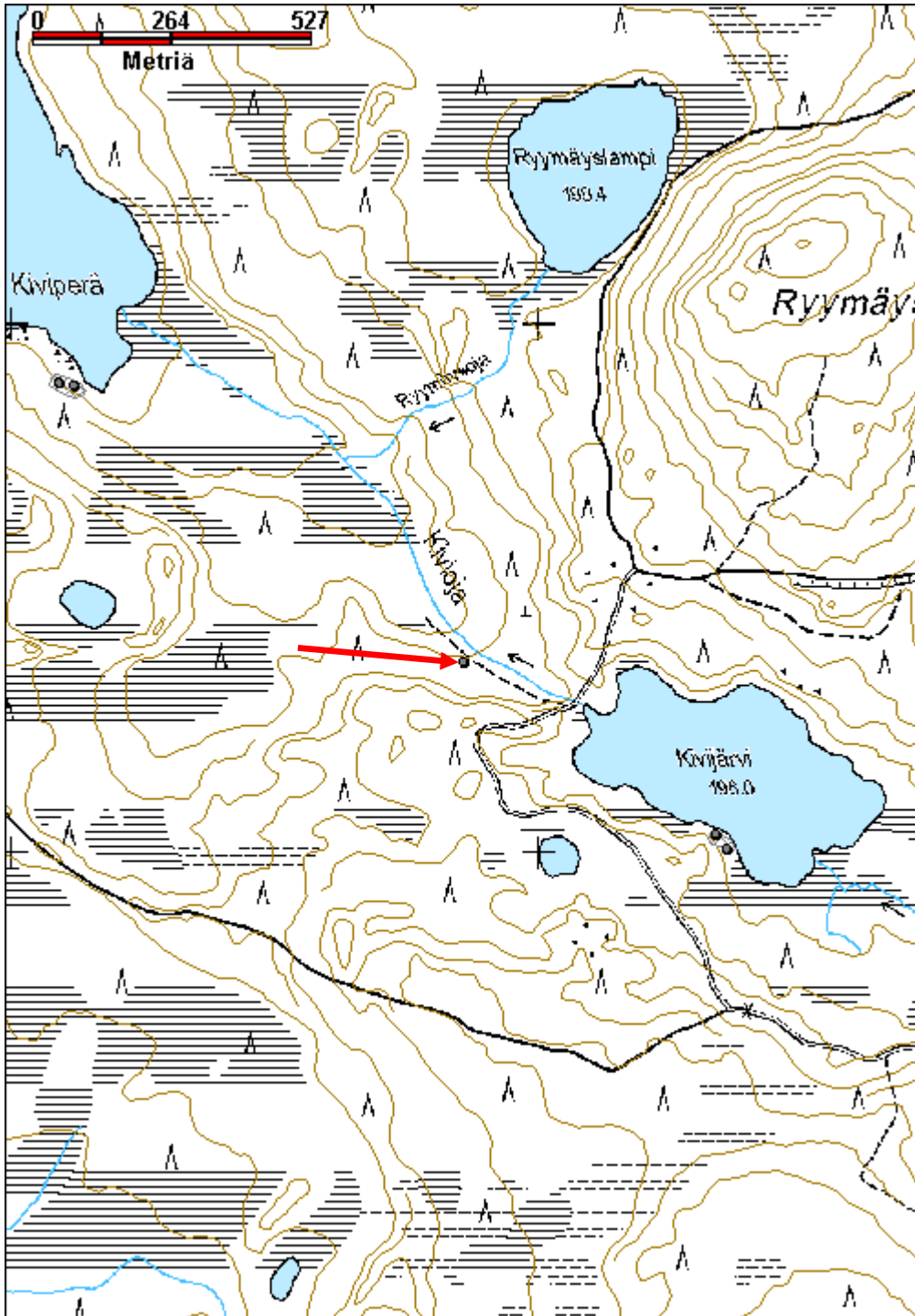
Viranomaisrekisterinro:**Kunto:** 3 Huono

Arvotus:	8 Muu suojeuarvo	Olotila:	2 Ei käytössä
Selitys:		Kohteen suojeu:	9 Muu suojeuarvo
Ympäristön suojeu:	0 Ei määritelty	Selitys:	
Selitys:			



Kämpän parhaiten säilynyt rakenne on nurkkasalvos, joka yleensä jää viimeiseksi jäljelle puurakenteista.

Kohdetyyppi:	1 Asuinpaikat	Copyright:	© Metsähallitus 2008 © Maanmittauslaitos 1/MML/08
Koordinaatit:	X 7401359, Y 3476856, Z 190	Mittakaava:	1:10000



Tulkajoki silta jäännös	MH-tunnus: 139433
--------------------------------	--------------------------

Kohdetyyppi:	13 Liikennekohteet	Haltija:	181 Metsätalous Länsi-Lappi
Ajoitus:	7116 Uusi aika	Ylläpitäjä:	181 Metsätalous Länsi-Lappi
Rakentamisvuosi:		Kunta:	698 Rovaniemi
Lukumäärä:	1		

Koordinaattiselitys:	Geometria tuotettu: 4 Gps-mittaus, korjaamaton
Koordinaatit: X 7408206, Y 3477014, Z 181	Löydöt:

<i>Taustatiedot</i>
Löytyi inventoinnissa.
<i>Ympäristön kuvaus</i>
Kohde sijaitsee nykyisestä Tulkajoen sillasta 40 metriä lounaaseen. Sillan jäännökset sijaitsevat hiekkatien ojan penkassa. Alueella kasvaa lehtipuumetsä rämeellä.
<i>Kohteen kuvaus</i>
Kohteessa on vanha Tulkajoen silta, joka on purettu ja kasattu nykyisen tien varteen. Pyöröpuista tehdyt sillanrakenteet on kasattu nykyisestä tiestä 10 metriä etelään. Sillan rakenteissa on salvoksia koppelinauloja ja porattuja reikiä.
<i>Kohteen rajaus</i>
Kohde rajautuu pistemäisesti sillan havaittujen rakenteiden kohdalle. Piste on mitattu gps mittauksella.
<i>Tulkinta</i>
Vanhan sillan jäännös.
<i>Lisätietoja</i>

<i>Toimenpiteet</i>

<i>Tarkastukset</i>
Tila: 3 Toteutettu Laji: 6 Suojeluarvojen tarkastus Tarkastusvuosi: 2011
Tarkastuspvm: 2.8.2011 Tarkastaja: T. Karjalainen
Kuvaus:

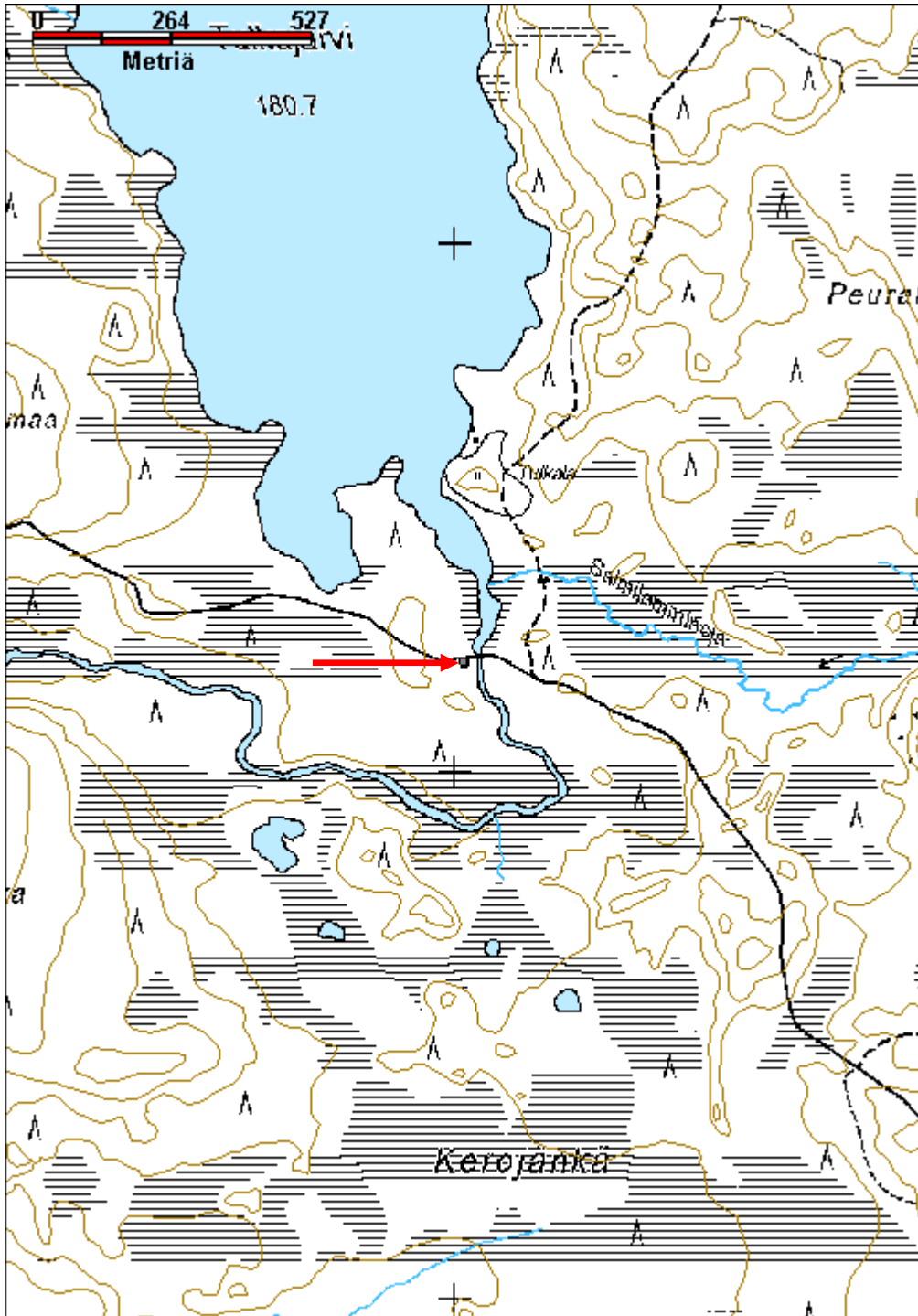
Viranomaisrekisterinro:	Kunto: 3 Huono
Arvotus: 99 Ei suojeluarvoa	Olotila: 2 Ei käytössä
Selitys:	Kohteen suojelu: 99 Ei suojeluarvoa
	Selitys:

Ympäristön suojelu:	0 Ei määritelty
Selitys:	



Silta on purettu nykyisen tien kohdalta ja hirret on kasattu ojan penkereelle.

Kohdetyyppi:	13 Liikennekohteet	Copyright:	© Metsähallitus 2008 © Maanmittauslaitos 1/MML/08
Koordinaatit:	X 7408206, Y 3477014, Z 181	Mittakaava:	1:10000



Tulkaköngäs 1 kämppä jäännös

MH-tunnus: 139521

Kohdetyyppi:	1 Asuinpaikat	Haltija:	181 Metsätalous Länsi-Lappi
Ajoitus:	7116 Uusi aika	Ylläpitäjä:	181 Metsätalous Länsi-Lappi
Rakentamisvuosi:		Kunta:	698 Rovaniemi
Lukumäärä:	4		

Koordinaattiselitys:		Geometria tuotettu:	4 Gps-mittaus, korjaamaton
Koordinaatit:	X 7407846, Y 3475381, Z 171	Löydöt:	

Taustatiedot
Sutigis
Ympäristön kuvaus
Kohde sijaitsee Tulkajoen Tulkaköngään keskivaiheen itärannalla. Alueella kasvaa kuusi- ja mäntymetsää. Kämpän pihamaat näkyvät heinäniittynä. Alueella on kamiinanjäännöksiä ja lasipulloja.
Kohteen kuvaus
<p>Kohteessa on neljä rakennelmaa, jotka ovat kaikki ilmeisesti olleet rakennuksia.</p> <p>Rakennelma 1 sijaitsee pisteessä: x 3475398, y 7407852. Rakennelma on rakennuksen pohja, jonka mitat ovat 11 x 8 metriä. Pitkät sivut kulkevat koillisesta kaakkoon. Seinät erottuvat multaturvepenkkinä.</p> <p>Rakennelma 2 on rakennuksen pohja pisteessä: x 3475375, y 7407867. Rakennelmassa on 6 x 6 metrin kokoinen rakennuksen raunio, jonka seinät kulkevat väli-ilman suuntiin. Rakennuksen itänurkassa on 6 x 4 x 3 metrin kokoinen suurista lohkarista tehty kiviraunio. Raunion päällä kasvaa täysikasvuisia koivuja ja kuusia.</p> <p>Rakennelma 3 on 2 metriä halkaisijaltaan ja 70 cm korkeudeltaan oleva kiviraunio pisteessä: x 3475342, y 7407841. Kiviläjän ympärillä on lahonneita puita ja pieniä kiveyksiä ja kyseessä on ilmeisesti saunan pohja. Rakennelma sijaitsee jyrkän Tulkajoen rinteeseen päällä. Raunion länsipuolella on 4 x 2 metrin kokoinen painanne, joka on 50 cm. syvä.</p> <p>Rakennelma 4 on 5 x 14 metrin kokoinen rakennuksen pohja pisteessä: x 3475351, y 7407823, jonka pitkät sivut kulkevat idästä länteen. Länsipäästä 5 metrin etäisyydellä on pohjoisseinän vieressä 2 x 2 x 1 metrin kokoinen kiviraunio. Raunion itäpuolella on poikittainen väliseinä, joka kulkee lyhyiden sivujen suuntaisesti.</p> <p>Rakennelmien välissä on lahonnutta aitaa, joka on mahdollisesti myöhemmän räkkäsuojan poroaita.</p>
Kohteen rajaus
Kohde rajautuu aluemaisesti havaittujen rakenteiden ylle. Erilliset rakennelmat on merkitty alakohteina gps pisteiden mukaisesti.
Tulkinta
Metsätyökämpä sivurakennuksineen.
Lisätietoja

Toimenpiteet**Tarkastukset**

Tila: 3 Toteutettu Laji: 6 Suojeluarvojen tarkastus Tarkastusvuosi: 2011
 Tarkastuspvm: 2.8.2011 Tarkastaja: T. Karjalainen
 Kuvaus:

Viranomais- rekisterinro:		Kunto:	3 Huono
Arvotus:	8 Muu suojeluarvo	Olotila:	2 Ei käytössä
Selitys:		Kohteen suojelu:	9 Muu suojeluarvo
		Selitys:	

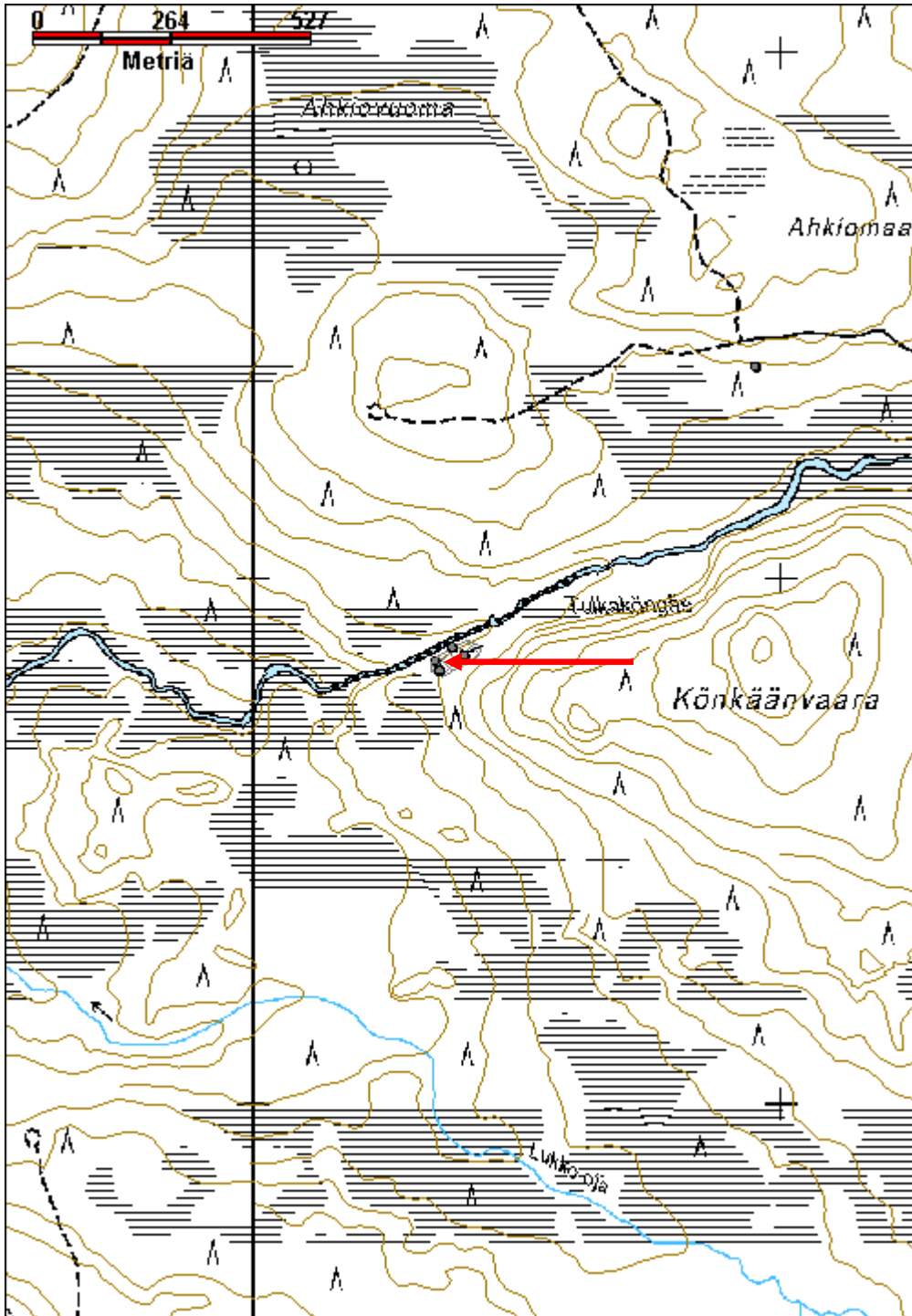
Ympäristön suojelu:	0 Ei määritelty
--------------------------------	-----------------

Selitys:	
-----------------	--



Kämpän nurkassa on ollut valtava luonnonkivinen muurirakennelma.

Kohdetyyppi:	1 Asuinpaikat	Copyright:	© Metsähallitus 2008 © Maanmittauslaitos 1/MML/08
Koordinaatit:	X 7407846, Y 3475381, Z 171	Mittakaava:	1:10000



Tulkaköngäs 2 kämppä jäännös

MH-tunnus: 139547

Kohdetyyppi:	1 Asuinpaikat	Haltija:	181 Metsätalous Länsi-Lappi
Ajoitus:	7116 Uusi aika	Ylläpitäjä:	181 Metsätalous Länsi-Lappi
Rakentamivuosi:		Kunta:	698 Rovaniemi
Lukumäärä:	1		

Koordinaattiselitys:		Geometria tuotettu:	4 Gps-mittaus, korjaamaton
Koordinaatit:	X 7408053, Y 3475904, Z 183	Löydöt:	

<i>Taustatiedot</i>
Sutigis
<i>Ympäristön kuvaus</i>
Kohde sijaitsee Tulkajoen eteläpuolella 30 metrin etäisyydellä joen rannasta. Maasto on moreenikangasta, jossa kasvaa kuusikko ja aluskasvillisuutena on paksu turve.
<i>Kohteen kuvaus</i>
Kohteessa on 5 x 7 metrin kokoinen rakennuksen jäännös, jonka seinät kulkevat väli-ilmansuuntiin ja erottuvat turvevalleina. Rakennelman koillisnurkassa on 2 x 2 x 1 metrin kokoinen uuninraunio. Kämpän sisällä kasvaa kuusia ja mäntyjä.
<i>Kohteen rajaus</i>
Kohde rajautuu pistemäisesti kämpänraunion keskeltä mitattuun gps pisteeseen.
<i>Tulkinta</i>
<i>Lisätietoja</i>

<i>Toimenpiteet</i>

<i>Tarkastukset</i>
Tila: 3 Toteutettu Laji: 6 Suojeluarvojen tarkastus Tarkastusvuosi: 2011
Tarkastuspvm: 2.8.2011 Tarkastaja: T. Karjalainen
Kuvaus:

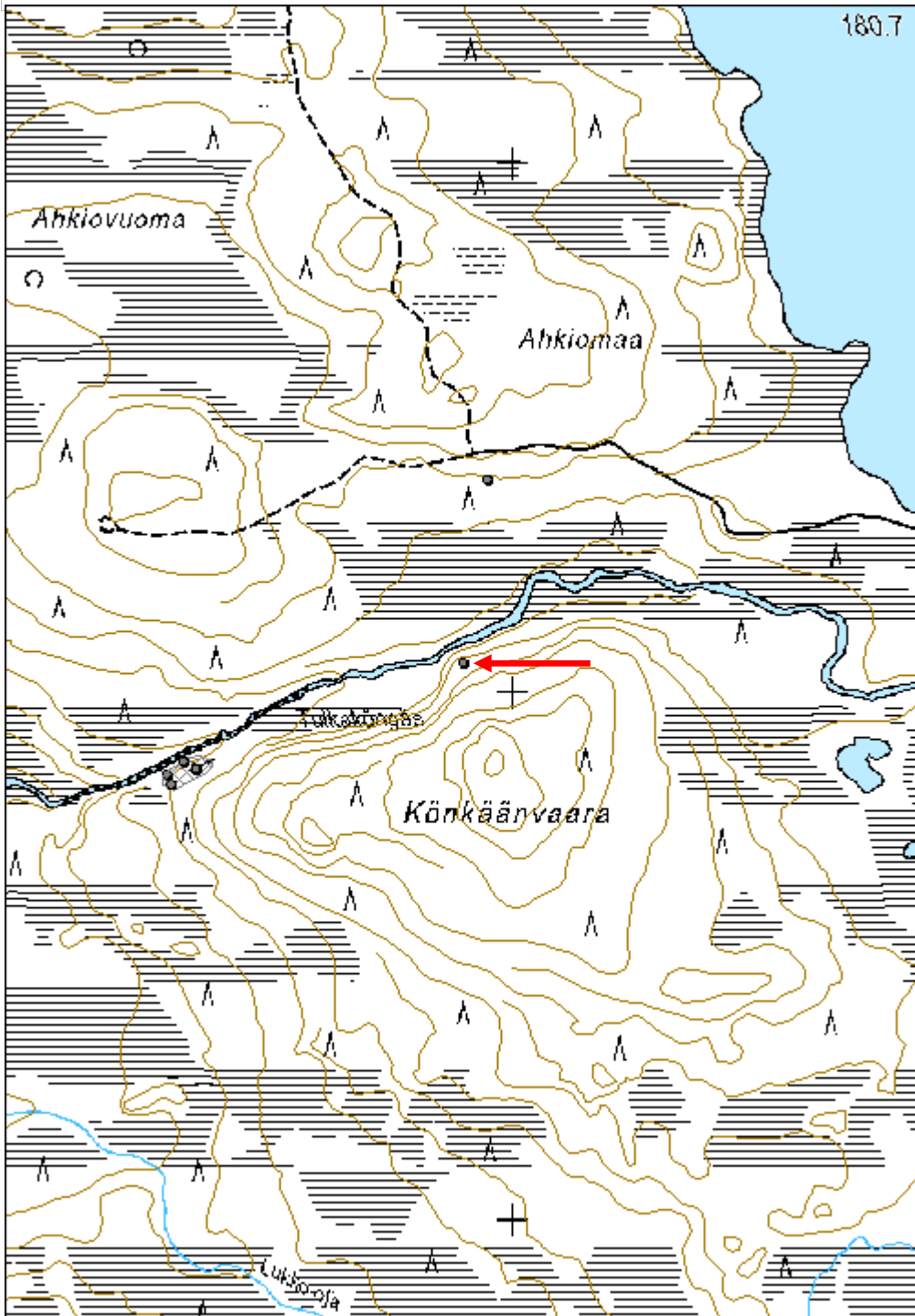
Viranomaisrekisterinro:		Kunto:	3 Huono
Arvotus:	8 Muu suojeluarvo	Olotila:	2 Ei käytössä
Selitys:		Kohteen suojelu:	9 Muu suojeluarvo
		Selitys:	

Ympäristön suojelu:	0 Ei määritelty
Selitys:	



Kämpän uunin suuri kiviraunio.

Kohdetyyppi:	1 Asuinpaikat	Copyright:	© Metsähallitus 2008 © Maanmittauslaitos 1/MML/08
Koordinaatit:	X 7408053, Y 3475904, Z 183	Mittakaava:	1:10000



Uudentamminkangas 2 kämpppä jäännös

MH-tunnus: 139620

Kohdetyyppi:	1 Asuinpaikat	Haltija:	181 Metsätalous Länsi-Lappi
Ajoitus:	7116 Uusi aika	Ylläpitäjä:	181 Metsätalous Länsi-Lappi
Rakentamisvuosi:		Kunta:	698 Rovaniemi
Lukumäärä:	1		

Koordinaattiselitys:	Geometria tuotettu:
Koordinaatit: X 7396356, Y 3457855, Z 149	4 Gps-mittaus, korjaamaton
	Löydöt:

<i>Taustatiedot</i>
Sutigis
<i>Ympäristön kuvaus</i>
Kohde sijaitsee Haarainojan pohjoispuolisen kivisen moreenikankaan reunassa, jossa maasto on joenrantaräme.
<i>Kohteen kuvaus</i>
Kohteessa on 7 x 7 metrin kokoinen kämpän jäännös, joka on tehty pyöröhirsistä ja salvettu nurkista ainakin alapuolelta. Seinät kulkevat väli-ilman suuntiin. Seinistä on näkyvissä paikoin muutama hirsikerta ja paikoin turvevalli. Seinien päällä näkyy halkaistuista riu'uista tehtyjä kattorakenteita. Kämpän sisällä kasvaa täysikasvuisia koivuja ja raita. Kämpälle johtaa Uudentamminkangas 1 kohteen tammelta vanha tieura. Kämpä on mahdollisesti läheisen uittopadon uittokämpä.
<i>Kohteen rajaus</i>
Kohde rajautuu pistemäisesti kämpän raunion keskeltä mitattuun gps pisteeseen.
<i>Tulkinta</i>
Uittokämpän raunio, josta kulkee tieura läheisen kohteen Uudentamminkangas 1 uittopadolle.
<i>Lisätietoja</i>

<i>Toimenpiteet</i>

<i>Tarkastukset</i>
Tila: 3 Toteutettu Laji: 6 Suojeluarvojen tarkastus Tarkastusvuosi: 2011
Tarkastuspvm: 4.8.2011 Tarkastaja: T. Karjalainen
Kuvaus:

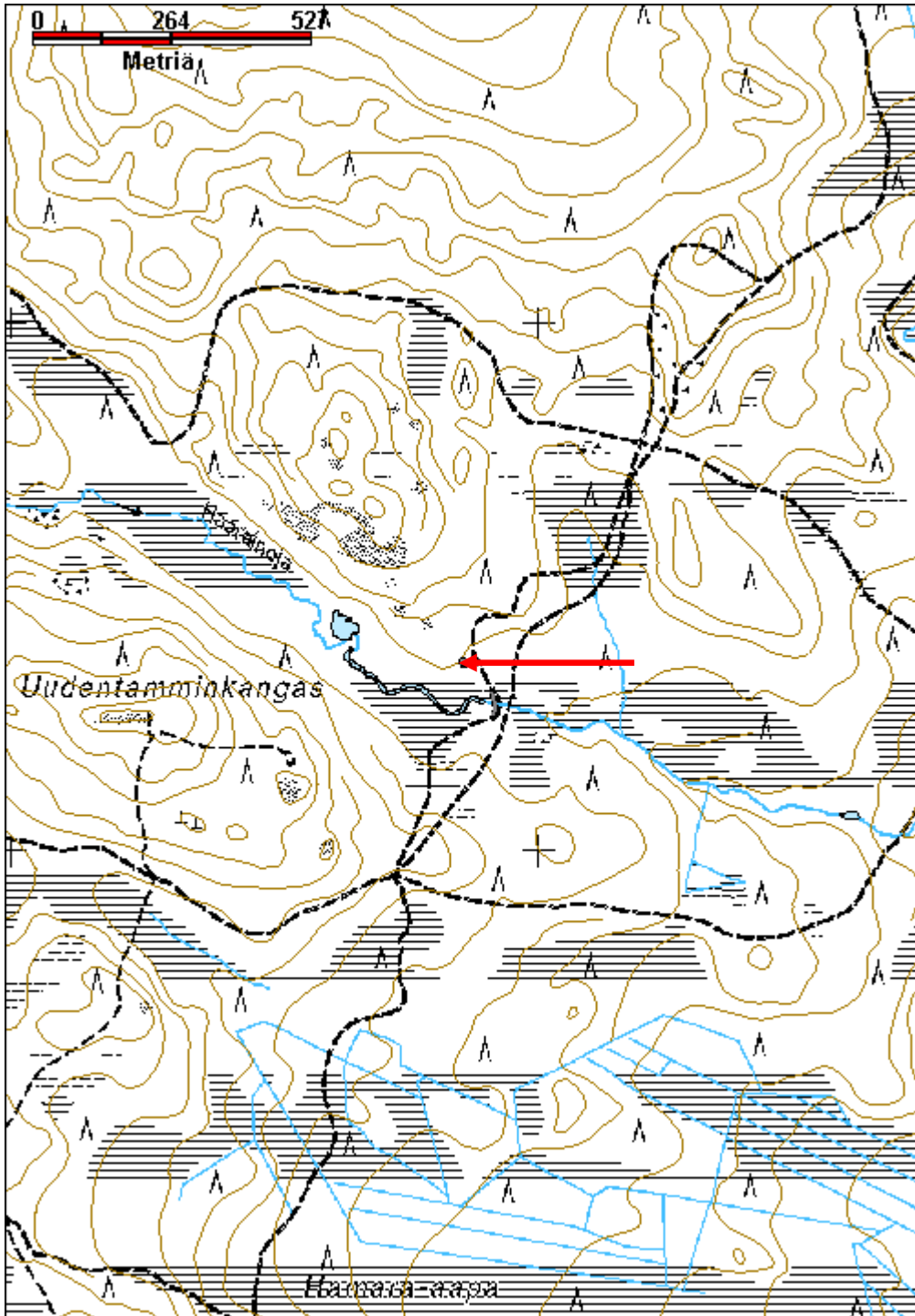
Viranomaisrekisterinro:	Kunto: 3 Huono
	Olotila: 2 Ei käytössä
Arvotus: 8 Muu suojeluarvo	Kohteen 9 Muu suojeluarvo

Selitys:	suojelu: Selitys:
Ympäristön suojelu:	0 Ei määritelty
Selitys:	



Kämpän seinähirsi, jonka päällä on katon niskapuut. Kämpä on ilmeisesti ollut viereisen tammen uitonmiesten tukikohta.

Kohdetyyppi:	1 Asuinpaikat	Copyright:	© Metsähallitus 2008 © Maanmittauslaitos 1/MML/08
Koordinaatit:	X 7396356, Y 3457855, Z 149	Mittakaava:	1:10000



Silmävuoma kämppä jäännös	MH-tunnus: 139625
----------------------------------	--------------------------

Kohdetyyppi:	1 Asuinpaikat	Haltija:	181 Metsätalous Länsi-Lappi
Ajoitus:	7116 Uusi aika	Ylläpitäjä:	181 Metsätalous Länsi-Lappi
Rakentamisvuosi:		Kunta:	698 Rovaniemi
Lukumäärä:	1		

Koordinaattiselitys:	Geometria tuotettu: 0 Ei tiedossa
Koordinaatit: X 7401463, Y 3455279, Z 200	Löydöt:

Taustatiedot

Sutigis

Ympäristön kuvaus

Rakennelma sijaitsee tuoreen kankaan itäreunalla, joka laskee läheiseen suohon. Alueella kasvaa mäntyä ja maaperä on hiekkakangasta, jossa on kiviä.

Kohteen kuvaus

Kohteessa on 4 x 5 metrin kokoinen rakennuksen pohja, jonka pitkät sivut kulkevat kaakosta luoteeseen. Pohjoisnurkassa on 1 x 1 x 0,7 metrin kokoinen kiuas, joka on kylmämuurattu luonnonkivistä. Kiukaan uunipesä on edelleen jäljellä. Uuni on eheä, ja tulipesän aukko on länteen. Seinät erottuvat yhtenä hirsikertana. Kaakkoisseinässä on hirteen lovettu tuuletusaukko. Rakennelma näyttäisi olevan savusauna. Hirret on alapuolelta salvettu ja sahalla katkottu. Rakennelman Itäpuolella 30 metrin etäisyydellä on suo ja rakennelma voi olla myös niittysauna.

Kohteen rajaus

Kohde rajautuu pistemäisesti rakennelman keskeltä mitattuun gps pisteeseen.

Tulkinta

Niittysauna

Lisätietoja**Toimenpiteet****Tarkastukset**

Tila: 3 Toteutettu Laji: 6 Suojeluarvojen tarkastus Tarkastusvuosi: 2011
 Tarkastuspvm: 4.8.2011 Tarkastaja: T. Karjalainen
 Kuvaus:

Viranomaisrekisterinro:	Kunto: 3 Huono
--------------------------------	-----------------------

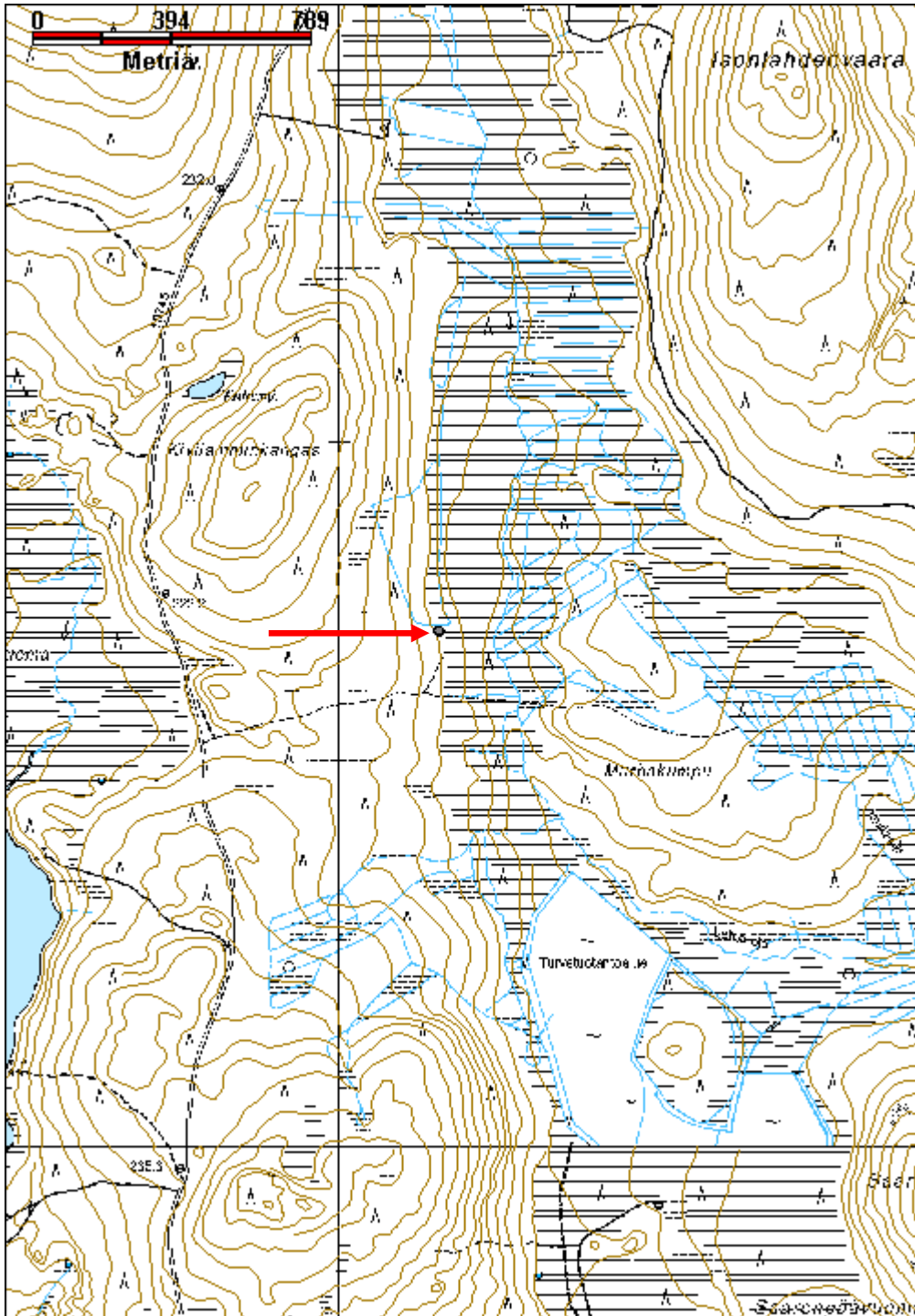
	Olotila: 2 Ei käytössä
--	-------------------------------

Arvotus:	8 Muu suojeluarvo	Kohteen suojelu:	9 Muu suojeluarvo
Selitys:		Selitys:	
Ympäristön suojelu:	0 Ei määritelty		
Selitys:			



Rakennelman uuni on kylmämuurattu luonnon kivistä ja sen rakenne on hyvin säilynyt.

Kohdetyyppi:	1 Asuinpaikat	Copyright:	© Metsähallitus 2008 © Maanmittauslaitos 1/MML/08
Koordinaatit:	X 7401463, Y 3455279, Z 200	Mittakaava:	1:15007



Saarenpäänvuoma parkkauspukki

MH-tunnus: 139642

Kohdetyyppi:	9 Valmistuspaikat/työpaikat	Haltija:	181 Metsätalous Länsi-Lappi
Ajoitus:	7116 Uusi aika	Ylläpitäjä:	181 Metsätalous Länsi-Lappi
Rakentamisvuosi:		Kunta:	698 Rovaniemi
Lukumäärä:	1		

Koordinaattiselitys:		Geometria tuotettu:	4 Gps-mittaus, korjaamaton
Koordinaatit:	X 7399554, Y 3455712, Z 190	Löydöt:	

Taustatiedot
Löytyi inventoinnissa.
Ympäristön kuvaus
Kohde sijaitsee Saarenpäänvuoman suon länsilaidassa. Kohteen länsipuolitse kulkee tie pohjoiseen turvetuotantoalueella. Maasto on suota, jossa kasvaa pieniä mäntyjä.
Kohteen kuvaus
Kohteessa on parkkauspukki, jonka jalat ovat 1,5 metrin pituiset. Selkä on alapäästä katkennut ja nykyisellään 1,5 metriä pitkä. Jalat on veistetty yläpäästä neliön muotoon ja ne on liitetty selkään salvattuihin koloihin. Selän päällystä on veistetty tasaiseksi parkattavaa puuta varten.
Kohteen rajaus
Kohde rajautuu pistemäisesti pukin selästä mitattuun gps pisteeseen.
Tulkinta
Parkkauspukki eli elukka.
Lisätietoja

Toimenpiteet

Tarkastukset
Tila: 3 Toteutettu Laji: 6 Suojeluarvojen tarkastus Tarkastusvuosi: 2011
Tarkastuspvm: 4.8.2011 Tarkastaja: T. Karjalainen
Kuvaus:

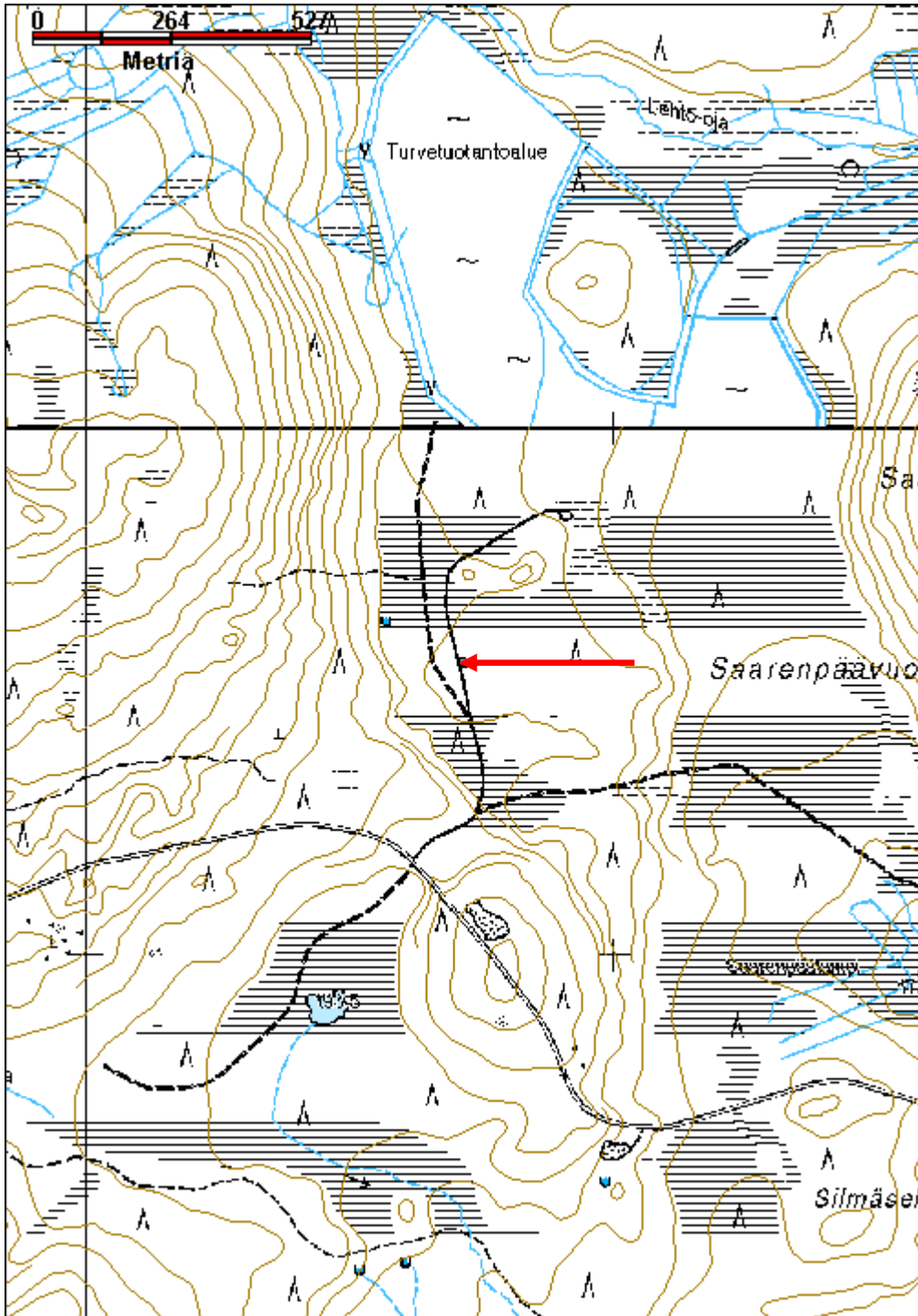
Viranomaisrekisterinro:		Kunto:	1 Hyvä
Arvotus:	8 Muu suojeluarvo	Olotila:	2 Ei käytössä
Selitys:		Kohteen suojelu:	9 Muu suojeluarvo
		Selitys:	

Ympäristön suojelu:	0 Ei määritelty
Selitys:	



Parkkauspuikki sijaitsee suolla, nykyisen turvetuotantoalueelle johtavan tien reunassa.

Kohdetyyppi:	9 Valmistuspaikat/työpaikat	Copyright:	© Metsähallitus 2008 © Maanmittauslaitos 1/MML/08
Koordinaatit:	X 7399554, Y 3455712, Z 190	Mittakaava:	1:10000



Murhakumpu kämppä jäännös	MH-tunnus: 139643
----------------------------------	--------------------------

Kohdetyyppi:	1 Asuinpaikat	Haltija:	181 Metsätalous Länsi-Lappi
Ajoitus:	7116 Uusi aika	Ylläpitäjä:	181 Metsätalous Länsi-Lappi
Rakentamisvuosi:		Kunta:	698 Rovaniemi
Lukumäärä:	1		

Koordinaattiselitys:	Geometria tuotettu:
Koordinaatit:	Löydöt:
X 7400051, Y 3455600, Z 189	4 Gps-mittaus, korjaamaton

Taustatiedot

Sutigis

Ympäristön kuvaus

Kohde sijaitsee moreenivaaran länsireunassa, Saarenpäänvuoman suon itäreunassa. Kohteen itäpuolella 40 metrin päässä on turvetuotantoalue. Maasto on kivistä kangasta, jossa kasvaa mäntymetsää.

Kohteen kuvaus

Kohteessa on 13 x 13 metrin kokoinen kämpän raunio. Pitkät sivut kulkevat pääilmansuuntien mukaan. Seinät on tehty pyöröhirsistä alapuolelta salvaamalla. Hirret on katkottu kirveellä ja sahalla. Seinistä on näkyvillä muutamia lahonneita hirsiiä. Kaakkoiskulmassa on näkyvillä 7 hirsikertaa. Oviaukko on eteläpäädyssä. Tulisijaa ei ole näkyvissä. Eteläpäädyssä on kaksi 2 x 2 metrin kokoista uloketta, joissa on ollut eteiset. Rakennelman päällä kasvaa täysikasvuisia kuusia koivuja ja mäntyjä.

Kohteen rajaus

Kohde rajautuu pistemäisesti kämpän keskeltä mitattuun gps pisteeseen.

Tulkinta

Metsätyökämpän raunio.

Lisätietoja**Toimenpiteet****Tarkastukset**

Tila: 3 Toteutettu Laji: 6 Suojeluarvojen tarkastus Tarkastusvuosi: 2011
 Tarkastuspvm: 4.8.2011 Tarkastaja: T. Karjalainen
 Kuvaus:

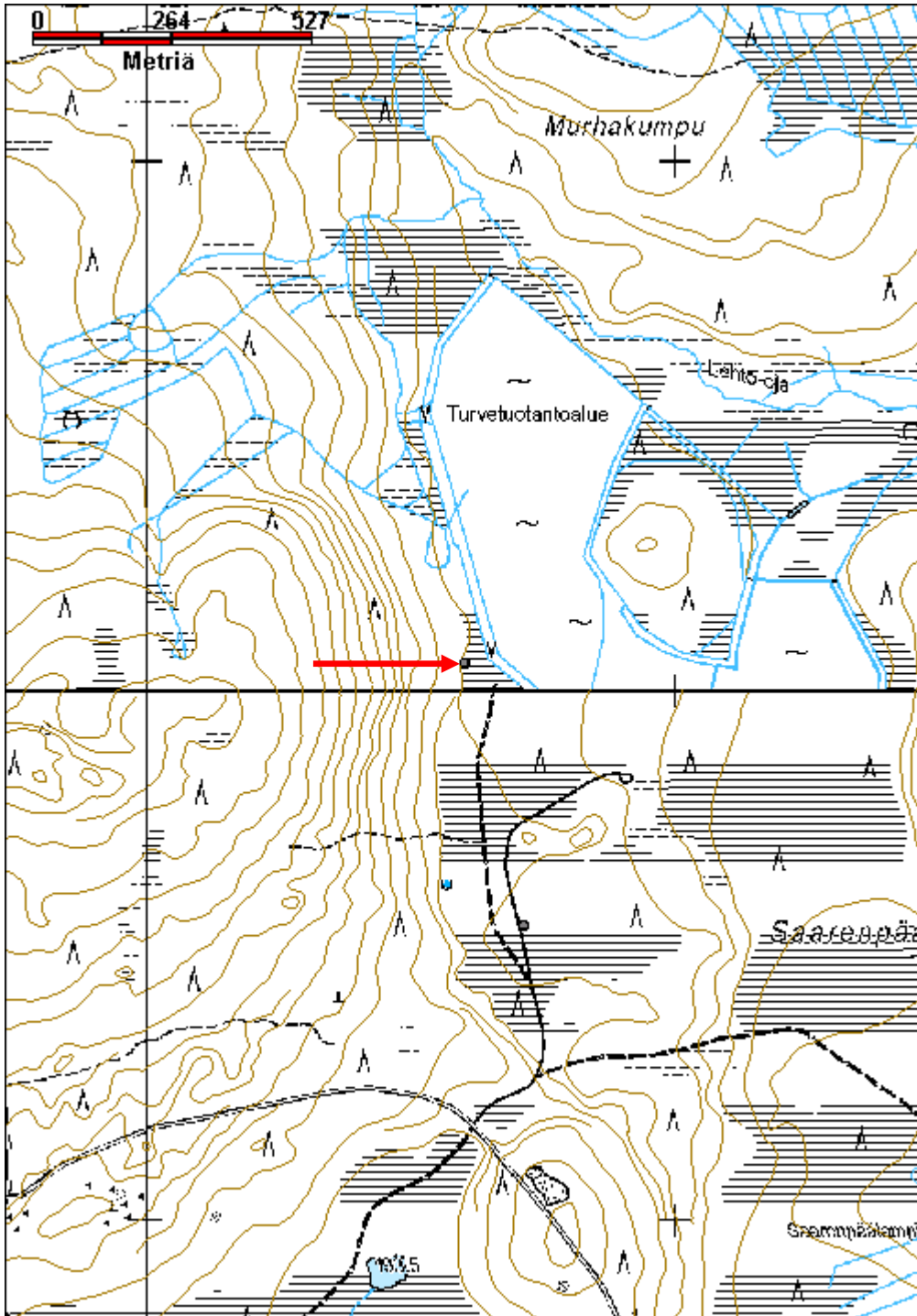
Viranomaisrekisterinro:**Kunto:** 3 Huono**Olotila:** 2 Ei käytössä

Arvotus:	8 Muu suojeluarvo	Kohteen suojelu:	9 Muu suojeluarvo
Selitys:		Selitys:	
Ympäristön suojelu:	0 Ei määritelty		
Selitys:			



Kämpän maatuneita hirsirakenteita.

Kohdetyyppi:	1 Asuinpaikat	Copyright:	© Metsähallitus 2008 © Maanmittauslaitos 1/MML/08
Koordinaatit:	X 7400051, Y 3455600, Z 189	Mittakaava:	1:10000



Otusoja kämppä jäännös	MH-tunnus: 139645
-------------------------------	--------------------------

Kohdetyyppi:	1 Asuinpaikat	Haltija:	181 Metsätalous Länsi-Lappi
Ajoitus:	7116 Uusi aika	Ylläpitäjä:	181 Metsätalous Länsi-Lappi
Rakentamisvuosi:		Kunta:	698 Rovaniemi
Lukumäärä:	2		

Koordinaattiselitys:	Geometria tuotettu:
Koordinaatit:	Löydöt:
X 7399896, Y 3451835, Z 185	4 Gps-mittaus, korjaamaton

Taustatiedot

Sutigis

Ympäristön kuvaus

Paikalla kasvaa soiden ympäröimä tuore kangasmetsä.

Kohteen kuvaus

Kohteessa on 3 x 3 metrin kokoinen kämppä, jonka seinät on tehty pyöröhirsistä salvaamalla. Hirret on katkottu kirveellä. Oviaukko on länsiseinän keskellä. Uuninkiuas on lounaisnurkassa ja se on kooltaan 1 x 1 x 1 metriä. Lattiapinta on ympäröivää maata alempana. Seinistä on näkyvillä muutamia lahonneita hirsii ja turvevalli. Kämpän keskellä kulkee idästä länteen kaksi lahonnutta kurkihirttä. Kämpän päällä kasvaa koivuja, kuusia ja mäntyjä. Kämpän eteläpuolella 5 metrin etäisyydellä kämpästä on 7 x 5 metrin kokoisen rakennuksen hirsii, joissa on salvoksia. Kohde on ilmeisesti isomman rakennuksen kellari. Isomman rakennuksen hirret on katkottu kirveellä.

Kohteen rajaus

Kohde rajautuu pienen rakennelman keskeltä mitattuun gps pisteeseen.

Tulkinta

Kämpä ja kellari.

Lisätietoja**Toimenpiteet****Tarkastukset**

Tila: 3 Toteutettu Laji: 6 Suojeluarvojen tarkastus Tarkastusvuosi: 2011
 Tarkastuspvm: 4.8.2011 Tarkastaja: T. Karjalainen
 Kuvaus:

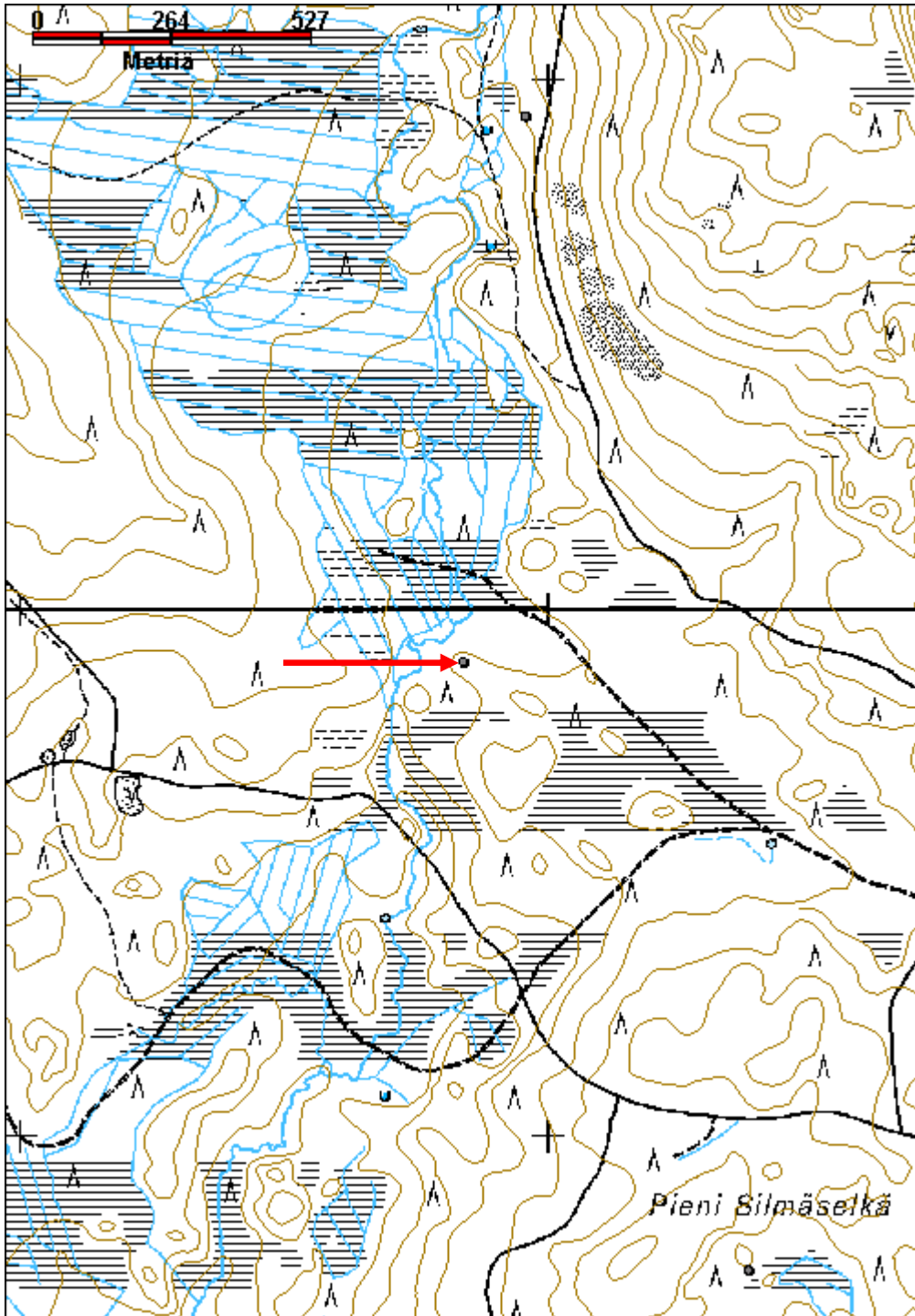
Viranomaisrekisterinro:**Kunto:** 3 Huono**Olotila:** 2 Ei käytössä

Arvotus:	8 Muu suojeluarvo	Kohteen suojelu:	9 Muu suojeluarvo
Selitys:		Selitys:	
Ympäristön suojelu:	0 Ei määritelty		
Selitys:			



Pienen kämpän perustuksen maavalli ja muutamia lahonneita takaseinän hirsä, joiden päällä lepää kurkihirret.

Kohdetyyppi:	1 Asuinpaikat	Copyright:	© <i>Metsähallitus</i> 2008 © <i>Maanmittauslaitos 1/MML/08</i>
Koordinaatit:	X 7399896, Y 3451835, Z 185	Mittakaava:	1:10000



Haapalaki kämppä jäännös

MH-tunnus: 139648

Kohdetyyppi:	1 Asuinpaikat	Haltija:	181 Metsätalous Länsi-Lappi
Ajoitus:	7116 Uusi aika	Ylläpitäjä:	181 Metsätalous Länsi-Lappi
Rakentamivuosi:		Kunta:	698 Rovaniemi
Lukumäärä:	1		

Koordinaattiselitys:		Geometria tuotettu:	4 Gps-mittaus, korjaamaton
Koordinaatit:	X 7400284, Y 3460887, Z 183	Löydöt:	

Taustatiedot
Sutigis
Ympäristön kuvaus
Kohde sijaitsee Silmäseljän kivisellä itärinteellä ja paikalla kasvaa kuiva kanervakangas.
Kohteen kuvaus
Kohteen kuvaus Kohteessa on 7 x 4 metrin kokoinen kämppä, joka pitkät sivut kulkevat kaakosta luoteeseen. Pohjoisnurkassa on 2 x 2 x 1 metrin kokoinen uuni, joka on kylmämuurattu luonnonkivistä. Uunin pesäholvi on säilynyt. Uunin suuaukko on länteen. Keskellä rakennelmaa kulkee pitkän sivun suuntaisesti kurkihirsi, jonka päälle tulee reunoilta kirveellä halkaisuja lautoja. Laudat ja hirret on sahalla katkottu. Nurkat ovat salvettu alapuolelta. Kämpästä näkyy yksi lahonnut hirsikerta. Ovi on mahdollisesti sijainnut luoteisseinän keskellä, koska hirressä näkyy sahausta. Seinien päällä kasvaa mäntyjä.
Kohteen rajaus
Kohde rajautuu pistemäisesti kämpän keskeltä mitattuun gps pisteeseen.
Tulkinta
Kämpä ei vaikuta perinteiseltä metsätyökämpältä ja se on mahdollisesti tehty muihin tarkoituksiin.
Lisätietoja

Toimenpiteet

Tarkastukset
Tila: 3 Toteutettu Laji: 6 Suojeluarvojen tarkastus Tarkastusvuosi: 2011
Tarkastuspvm: 5.8.2011 Tarkastaja: T. Karjalainen
Kuvaus:

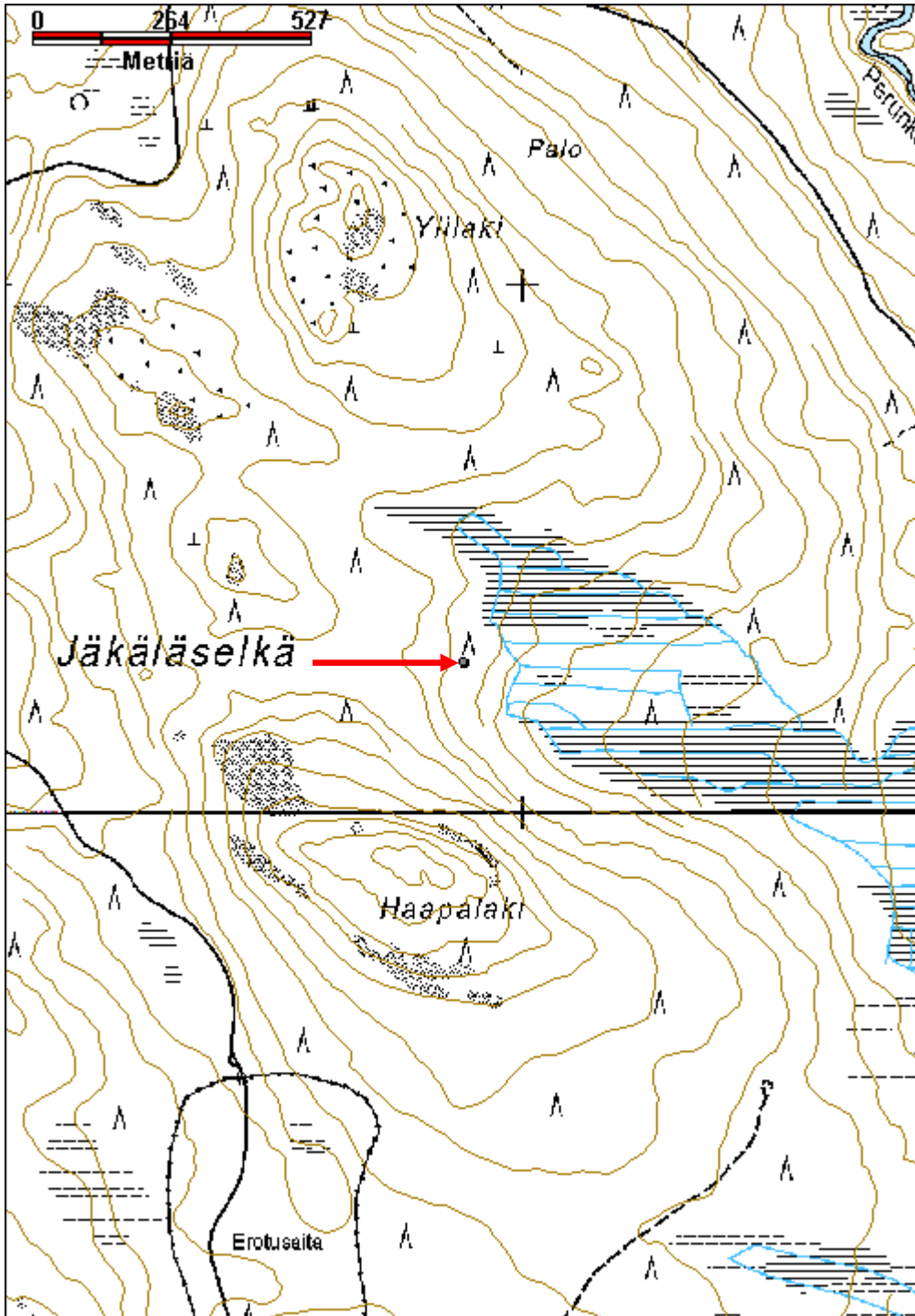
Viranomaisrekisterinro:	Kunto:	2 Keskinertainen
	Olotila:	2 Ei käytössä

Arvotus:	8 Muu suojeluarvo	Kohteen suojelu:	9 Muu suojeluarvo
Selitys:		Selitys:	
Ympäristön suojelu:	0 Ei määritelty		
Selitys:			



Kämpän uunin hormirakenne on säilynyt.

Kohdetyyppi:	1 Asuinpaikat	Copyright:	© Metsähallitus 2008 © Maanmittauslaitos 1/MML/08
Koordinaatit:	X 7400284, Y 3460887, Z 183	Mittakaava:	1:10000



Tallinsalvanjänkä kämpä jäännös	MH-tunnus: 139652
--	--------------------------

Kohdetyyppi:	1 Asuinpaikat	Haltija:	181 Metsätalous Länsi-Lappi
Ajoitus:	7116 Uusi aika	Ylläpitäjä:	181 Metsätalous Länsi-Lappi
Rakentamisvuosi:		Kunta:	698 Rovaniemi
Lukumäärä:	1		

Koordinaattiselitys:	Geometria tuotettu: 4 Gps-mittaus, korjaamaton
Koordinaatit: X 7398921, Y 3460785, Z 179	Löydöt:

Taustatiedot

Löytyi inventoinnissa.

Ympäristön kuvaus

Kohde sijaitsee tuoreessa kangasmetsässä suon reunassa. Kohteen päältä kulkee hiekkatie lännestä itään. Rakennelman vieressä on ojitetun suon reunassa hete, joka on merkitty peruskarttaan. Kohteen länsipuolella hiekkakankaalla on poroaita.

Kohteen kuvaus

Kohteessa on kämpän raunio, josta on jäljellä vain kiukaan raunio ja kaminan torvia. Kiuas on pyöreä ja halkaisijaltaan 2,5 metriä. Kiuas on luonnonkivistä betonilla muurattu. Kohteen pohjoispuolelta ja ilmeisesti osittain päältä kulkee hiekkatie lännestä itään. Luultavasti kämpä on tuhoutunut tien teon yhteydessä

Kohteen rajaus

Kohde rajautuu pistemäisesti uuninraunion päältä mitattuun gps pisteeseen.

Tulkinta

Vanha kämpän raunio, joka on tuhoutunut. Rakennelma mahdollisesti liittyy läheiseen vanhaan poroaitaan.

Lisätietoja**Toimenpiteet****Tarkastukset**

Tila: 3 Toteutettu Laji: 6 Suojeluarvojen tarkastus Tarkastusvuosi: 2011
 Tarkastuspvm: 5.8.2011 Tarkastaja: T. Karjalainen
 Kuvaus:

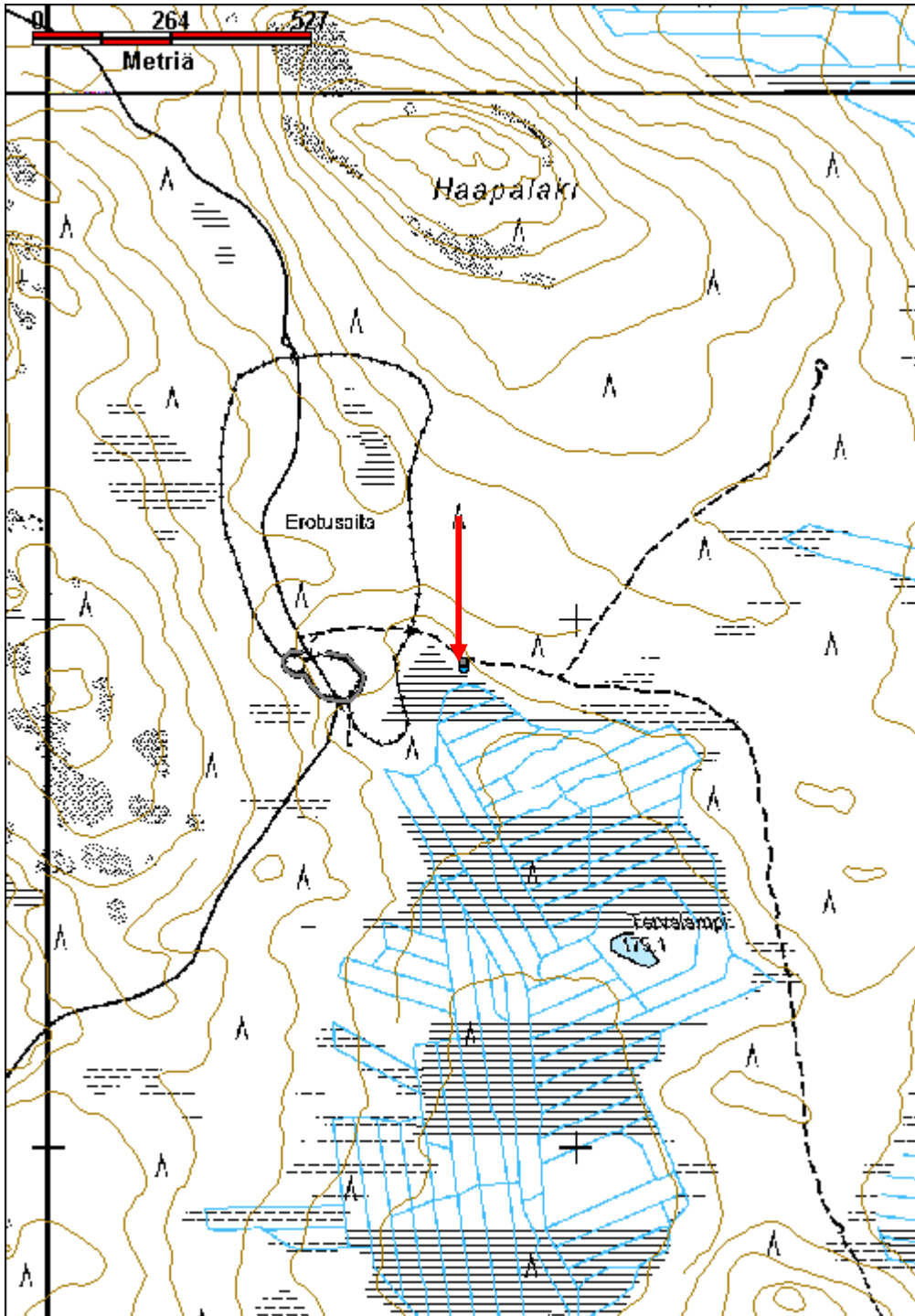
Viranomaisrekisterinro:**Kunto:** 3 Huono**Olotila:** 2 Ei käytössä

Arvotus:	99 Ei suojeluarvoa	Kohteen suojelu:	99 Ei suojeluarvoa
Selitys:		Selitys:	
Ympäristön suojelu:	0 Ei määritelty		
Selitys:			



Kämpä on osittain jäänyt tien alle. Kuvassa särkynyt uunin raunio.

Kohdetyyppi:	1 Asuinpaikat	Copyright:	© Metsähallitus 2008 © Maanmittauslaitos 1/MML/08
Koordinaatit:	X 7398921, Y 3460785, Z 179	Mittakaava:	1:10000



Syvälampi länsiranta kämpä jäännös

MH-tunnus: 139869

Kohdetyyppi:	1 Asuinpaikat	Haltija:	181 Metsätalous Länsi-Lappi
Ajoitus:	7116 Uusi aika	Ylläpitäjä:	181 Metsätalous Länsi-Lappi
Rakentamisvuosi:		Kunta:	698 Rovaniemi
Lukumäärä:	1		

Koordinaatti-selitys:		Geometria tuotettu:	4 Gps-mittaus, korjaamaton
Koordinaatit:	X 7414122, Y 3480753, Z 201	Löydöt:	

Taustatiedot

Sutigis, johon tieto on tullut Mika Sarkkisen inventointikertomuksesta vuodelta 2002.

Ympäristön kuvaus

Kohde sijaitsee Syvälammen länsirannalla, jossa on tuore kangasmetsä. Alueella kasvaa harvakseltaan mäntyjä. Aluskasvillisuutena on mustikkaa.

Kohteen kuvaus

Kohteessa on 3,5 x 4 metrin kokoinen rakennusjäännös, jonka pitkät sivut kulkevat pohjoisesta etelään. Rakennuksen koillisnurkassa on yksi hirsikerta jäljellä. Hirret on nurkista molemmin puolin salvettu ja sahalla katkottu. Suurin osa seinistä näkyy turvemättäinä. Koillisnurkan päällä on kolme halkaistua puuta, jotka on katkottu kirveellä. Puut ovat ilmeisesti kattorakenteesta. Ovi on mahdollisesti itseinän kaakkoisnurkassa. Rakennuksen sisällä kasvaa arviolta 47 -vuotias elävä mänty.

Mika Sarkkisen vuoden 2002 kohdeselostus: Niemekkeen luona rinteeseen yläosan tasanteella on lakan tai kotuksen jäänteet. Kyseessä on noin 3,5 x 5 metriä oleva maatuva hirsikehä, jonka pitkällä sivuilla hieman eteläpäätä lähempänä on kaksi alle puolentoista metrin korkeudelta katkaistua kantoa. Näiden päissä on toisiaan kohti olevat lovet kattopuuta varten. Maatunut hirsikehä on säilynyt parhaiten pohjoispäässä. Enimmillään sen korkeus on kolme hirsikertaa, noin puoli metriä. Näiden päällä on myös kattokelleksien jäänteitä. Niiden leveys on ollut noin 20 cm ja paksuus 7 - 9 cm. Ne on ladottu rakenteen pituussuunnassa niin, että toinen pää on asetettu pohjoisseinän hirsien päälle ja toinen kantojen väliin asetetun poikkipuun päälle. Näin on saatu aikaa eräänlainen pulpettikatto. Eteläpäästä ei tällaisen rakenteen jälkiä ole ainakaan säilynyt. Kehän keskellä on matala kuopanne, jonka pinta-ala on 1,0 x 1,2 metriä. Kuopanteen syvyys on noin 15 cm. Koepisto paljasti tämän tulisijaksi. Tämän pohjoisreunalla on laakea kivi. Puurakenteiden osittainen säilyminen osoittaa, ettei kyseessä ole kovin ikaikainen jäännös sinänsä. Sen sijaan kotuksen rakenne on mielenkiintoinen kaikessa yksinkertaisuudessaan.

Oravan tietojen mukaan (1955, s. 60) kyseisellä niemellä on ollut kemiläisten kenttä. Siihen viittaavia kuoppia, kiukaita tms. ei alueelta tavattu.

Kohteen rajaus

Kohde rajautuu pistemäisesti rakennelman keskeltä mitattuun gps pisteeseen.

Tulkinta

Pienen kämpän raunio. Vuoden 2002 inventointiselostuksessaan Sarkkinen kuvaa kämpän yksityiskohtaisesti. Vuoden 2011 tilanteeseen verrattuna lukuisat yksityiskohdat ovat kämpästä ilmeisesti lahonneet pois.

Lisätietoja

KEMILÄISTEN JALANJÄLJILLÄ -kalastusperinteen hyödyntäminen matkailussa
Mika Sarkkinen: arkeologinen inventointi 2002. Täydennyskoulutuskeskus Lapin Yliopisto

Toimenpiteet**Tarkastukset**

Tila: 3 Toteutettu Laji: 6 Suojeluarvojen tarkastus Tarkastusvuosi: 2011
Tarkastuspvm: 11.8.2011 Tarkastaja: T. Karjalainen
Kuvaus:

**Viranomais-
rekisterinro:****Kunto:** 3 Huono**Arvotus:**

3 Esitys mj-luokka II

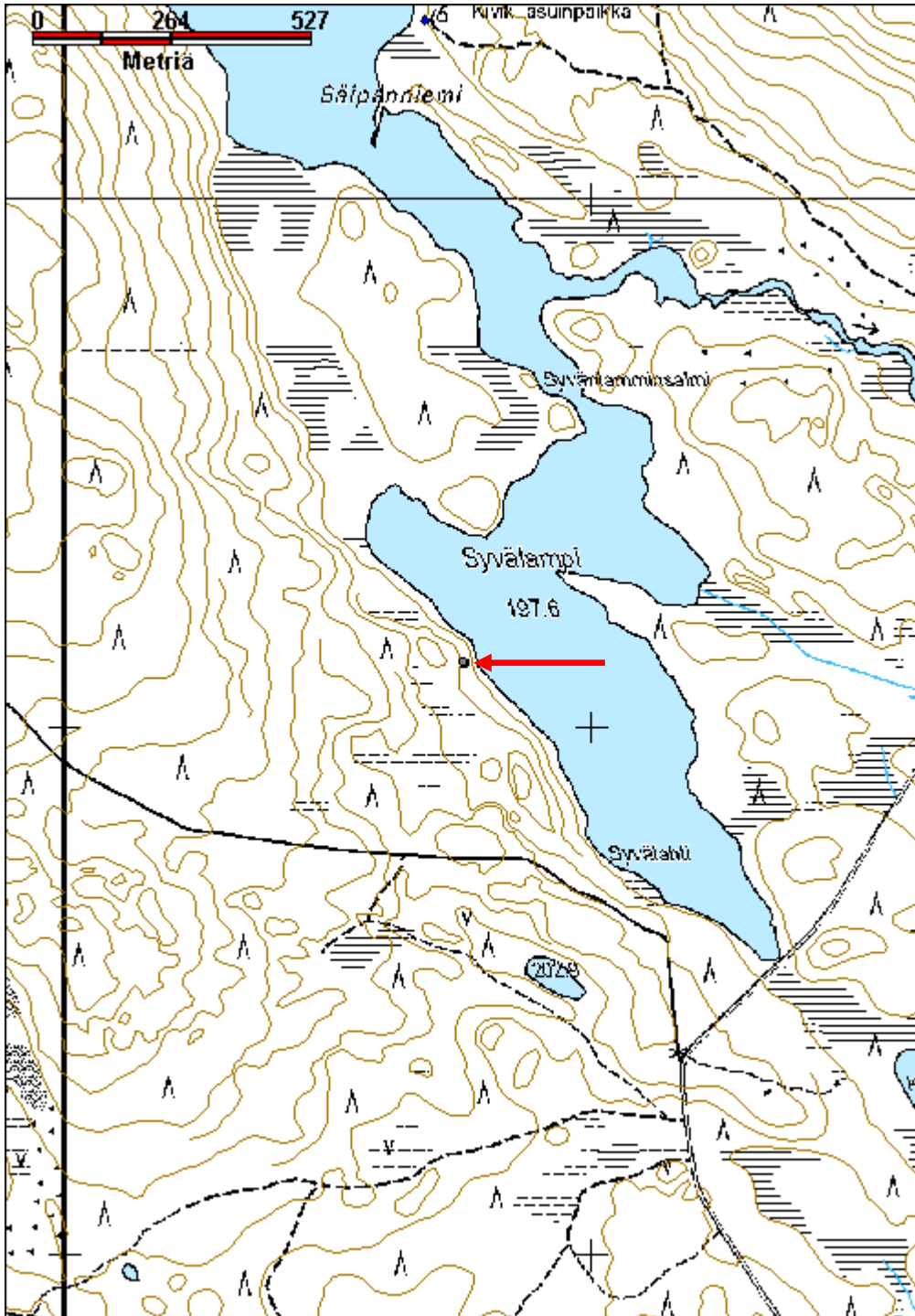
Olotila: 2 Ei käytössä**Kohteen
suojelu:** 9 Muu suojeluarvo**Selitys:****Selitys:****Ympäristön
suojelu:**

0 Ei määritelty

Selitys:

Kämpän nurkkarakenne.

Kohdetyyppi:	1 Asuinpaikat	Copyright:	© Metsähallitus 2008 © Maanmittauslaitos 1/MML/08
Koordinaatit:	X 7414122, Y 3480753, Z 201	Mittakaava:	1:10000



Säippäniemi N kämpmä jäännös

MH-tunnus: 140007

Kohdetyyppi:	1 Asuinpaikat	Haltija:	181 Metsätalous Länsi-Lappi
Ajoitus:	7116 Uusi aika	Ylläpitäjä:	181 Metsätalous Länsi-Lappi
Rakentamisvuosi:		Kunta:	698 Rovaniemi
Lukumäärä:	1		

Koordinaattiselitys:		Geometria tuotettu:	4 Gps-mittaus, korjaamaton
Koordinaatit:	X 7415596, Y 3480638, Z 200	Löydöt:	

Taustatiedot

Sutigis ja Mika Sarkkisen inventointikertomus vuodelta 2002, kohde numero 75 Säippäniemi N.

Ympäristön kuvaus

Kohde sijaitsee Ylä-Naarmajärven itärannalla, idästä laskevan puron etelärannalla. Paikalla kasvaa kuusimetsä ja aluskasvillisuutena on paksu turve. Maasto on kivistä moreenikangasta.

Kohteen kuvaus

Kohteessa on 5 x 6 metriä kokoisen kämpän jäännös, jonka pitkät sivut kulkevat koillisesta lounaaseen. Seinät on tehty pyöröhirsistä, jotka ovat nurkista salvettu molemmin puolin. Hirret on kirveellä ja sahalla katkottu. Pohjoisnurkassa on kymmenen hirsikertaa jäljellä. Etelänurkka on lähes hävinnyt, ja rakennus on ilmeisesti osittain purettu. Luoteisseinän keskellä on ilmeisesti ollut sisäänkäynti. Pohjalla on kirveellä halkaistuja kattolautoja. Rakennuksen sisällä kasvaa pieniä koivuja.

Rakennuksesta 3metriä etelään on 6 x 5 metrin kokoisen rakennuksen jäännös. Rakennuksen pohjoisnurkassa on 3 metriä halkaisijaltaan oleva uuninraunio, jonka korkeus on 50 cm. Rakennuksen raunio näkyy pääasiassa turvevallina ja muutamina lahonneina hirsinä.

Mika Sarkkisen kertomuksen kuvaus vuodelta 2002:

Rovaniemen kirkolta 53 km koilliseen oleva kolmisen kilometriä pitkä Yli-Naarma kapenee kaakkoispäässään kapeaksi pitkäksi lahdeksi Säippäniemen kohdalla. Niemen koillispuolella on venepaikka. Tästä pohjoiseen ranta jatkuu korkeana ja jyrkkänä. Venepaikalta noin 250 metriä pohjoiseen korkean törmän leikkaa poikittainen kostea puomainen kuru. Kurun ja siitä kaakkoon olevan uuden poroaidan välissä on rantatörmän partaan tuntumassa jokseenkin tasaisella kankaalla ainakin kaksi rakennusjäännettä.

Lähempänä rantaa on osin kuusten ja aluskasvillisuuden peittämä rakennuksen hirsikehän pohja, jonka ala on noin 5 x 5-6 metriä. Sen pohjoiskulmassa on kivistä kasatun kiukaan jäännökset. Kiukaan ala on 2 x 2 metriä. Vain 2,5 - 3 metriä tästä koilliseen on toisen hirsirakennuksen jäänteet. Kooltaan se on ollut jokseenkin edellisen kokoinen, tulisijan paikkaa ei ole. Seinästä on vielä jäljellä nelisen hirsikertaa, hirsiiä on sahattu polttopuiksi. Kehän sisäpuolella kasvaa nuorta koivua. Kiukaallisen rakennuksen luoteispuolella on kuoppa, jonka koko on 1 x 1,5 metriä ja syvyys 60 - 70 cm. Alueella kasvaa runsaasti katajaa. Kyseessä lienee vanhan savottakämpän ja tallin jäänteet.

Kohteen rajaus

Kohde rajautuu aluemaisesti havaittujen kämppien ja niitä ympäröivän pihamaa-alueen ylle.

Tulkinta

Metsätyö- tai porokämpän raunio.

Lisätietoja

KEMILÄISTEN JALANJÄLJILLÄ -kalastusperinteen hyödyntäminen matkailussa
Mika Sarkkinen: arkeologinen inventointi 2002. Täydennyskoulutuskeskus Lapin Yliopisto

Toimenpiteet**Tarkastukset**

Tila: 3 Toteutettu Laji: 6 Suojeluarvojen tarkastus Tarkastusvuosi: 2011
Tarkastuspvm: 15.8.2011 Tarkastaja: T. Karjalainen
Kuvaus:

**Viranomais-
rekisterinro:**

Kunto: 3 Huono

Arvotus:

8 Muu suojeluarvo

Olotila: 2 Ei käytössä

**Kohteen
suojaus:** 9 Muu suojeluarvo

Selitys:

Selitys:

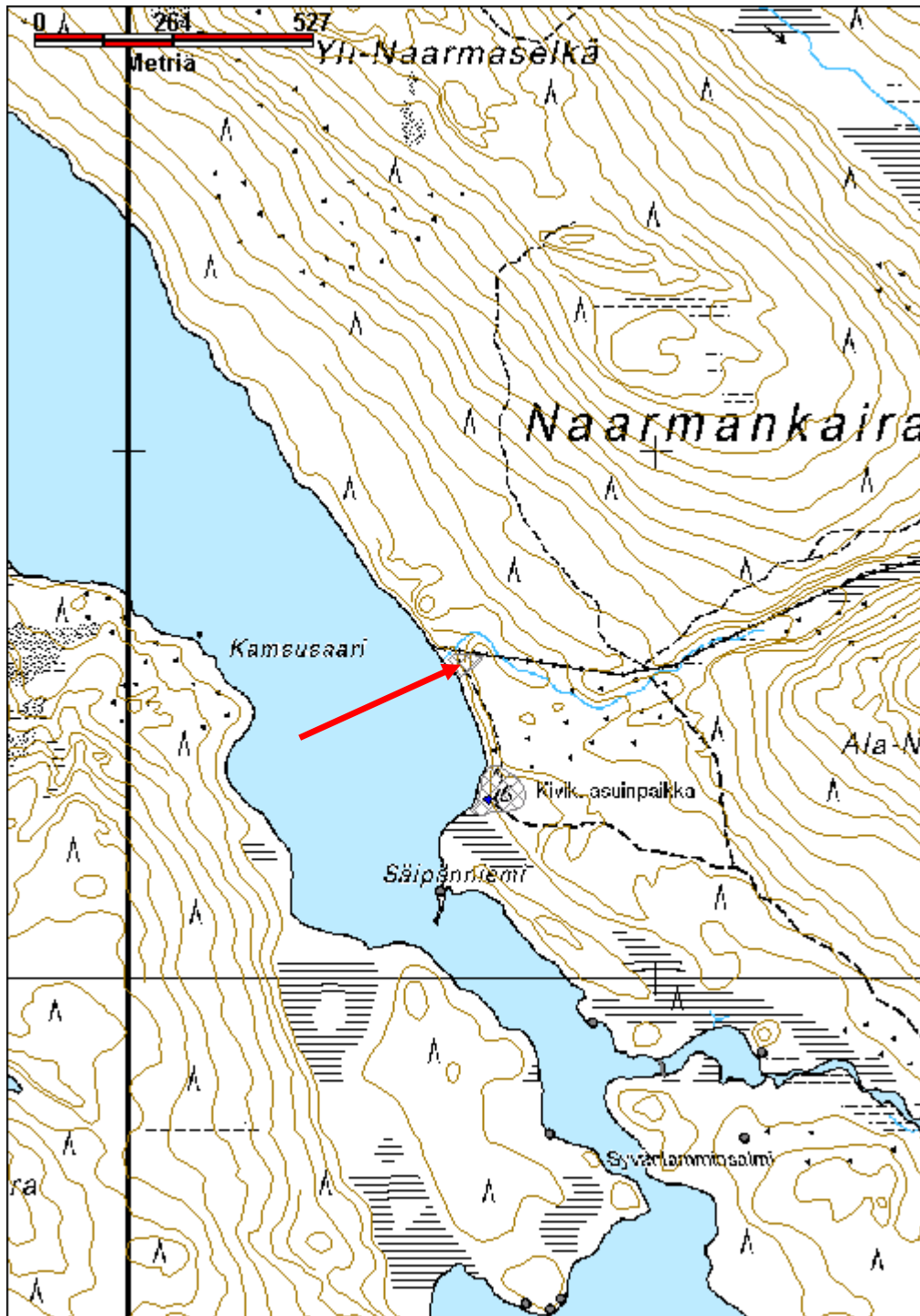
**Ympäristön
suojaus:**

0 Ei määritelty

Selitys:

Kämpän nurkkasalvos.

Kohdetyyppi:	1 Asuinpaikat	Copyright:	© Metsähallitus 2008 © Maanmittauslaitos 1/MML/08
Koordinaatit:	X 7415596, Y 3480638, Z 200	Mittakaava:	1:10000



Pyhäniemi SE kämppä jäännös

MH-tunnus: 140114

Kohdetyyppi:	1 Asuinpaikat	Haltija:	181 Metsätalous Länsi-Lappi
Ajoitus:	7116 Uusi aika	Ylläpitäjä:	181 Metsätalous Länsi-Lappi
Rakentamisvuosi:		Kunta:	698 Rovaniemi
Lukumäärä:	2		

Koordinaatti-selitys:		Geometria tuotettu:	4 Gps-mittaus, korjaamaton
Koordinaatit:	X 7416189, Y 3477565, Z 210	Löydöt:	

Taustatiedot

Sutigis ja Mika Sarkkisen inventointikertomus vuodelta 2002, jossa kohde nimellä 63 Pyhäniemi SE alakohde rakennusjäänteitä (hirsikehä ja kellari).

Ympäristön kuvaus

Kohteen alue on kuivahkoa kangasmetsää, jossa kasvaa valtalajina mänty. Maaperä on kivistä hiekkatasannetta Pyhäniemen eteläpuolella. Kellarista ja rakennusjäänteen hirsikehikosta on molemmista noin 15 metriä Pyhäjärven itärantaan.

Kohteen kuvaus

Kohteessa on 2 x 2 metrin kokoinen kellari, jonka korkeus on 70 cm. Seinien sisäpuoli on tehty pyöröhirsistä, joiden päälle on kasattu kivi- ja maavalli. Seinärakenne on 70 cm paksu. Seinät kulkevat väli-ilman suuntiin ja oviaukko on järvelle lounaaseen. Oven suulla on kuoppa. Kellarista on 20 metrin matka Pyhäjärveen.

Kellarista kaakkoon 15 metrin etäisyydellä on 6 x 6 metrin kokoinen rakennuksen jäännös, jonka seinät kulkevat väli-ilman suuntiin. Seinät erottuvat yhtenä lahonneena hirsikertana, jonka päällä kasvaa osittain turve. Hirret on sahalla katkottu, ja nurkista salvettu alapuolelta. Alueella on pala vihreää kattohuopaa.

Rakennuksesta mitatun gps pisteen arvo on x 3477566 y 7416184 ja kellarin yltä mitattu gps pisteen arvo on x 3477554, y 7416198.

Mika Sarkkisen vuoden 2002 inventointikertomuksessa kohdetta kuvataan seuraavasti:

Maakuoppia?, n. 5 kpl. ja

Rakennusjäänteitä (hirsikehä, kellari) 2 kpl.

Rovaniemi, Ampuma-alue, Vm.893:14:1

3623 05 TULKASELKÄ

p = 7416 18, i = 3477 56, z = n. 210 (hirsikehä)

p = 7416 16, i = 3477 57, z = n. 210 (kuopat)

Kohde sijaitsee Rovaniemen kirkolta 51 km koilliseen olevan Pyhäjärven keskiosan pohjoisrannalla Pyhäniemen keskiosassa. Alue on koillispuoleltaan pienen kumpareen suojamaa jokseenkin tasaista rantakangasta. Alueella on myös käytössä oleva riukulaavu ja tulipaikka.

Paikalla on kaksi rakennusjäännettä ja puolenkymmentä epämääräistä kuoppaa. Hirsikehikkoinen kämppä on ollut suoraan maan pinnalle perustettu. Hirsien katkaisu ja salvokset on tehty sahalla. Tulisijan jälkiä ei paikalla ole. Kooltaan n. 6,5 x 7 metriä olevasta kehästä on jäljellä vain alin maatuva hirsikerta. Tämän etäisyys rannasta on noin 6 - 7 metriä. Kehikosta noin 16 metriä länteen, ja rannasta noin 15 metriä, on alaltaan noin 2 x 2 metrin hirsikehäinen kellari, jonka katteena on hirsiiä ja kiviä. Nykyinen tulipaikka on näiden välissä.

Kämpästä kaakkoon hieman alavammalla kankaanosalla on muutamia pieniä epämääräisiä kuoppia, joiden halkaisija on noin 1 metri ja syvyys alle puoli metriä. Ainakin osassa kuopista on heikkoa huuhtoumaa.

Kohteen rajaus

Kohde rajautuu aluemaisesti havaittujen rakenteiden ylle, lisäksi kellarista ja hirsikehästä mitatut gps pisteet on ilmoitettu alakohteina.

Tulkinta

Hirsirakennuksen ja siihen liittyvän maakellarin jäännökset. Rakennusten käytöstä tai käyttäjistä ei ole tietoa.

Lisätietoja

KEMILÄISTEN JALANJÄLJILLÄ -kalastusperinteen hyödyntäminen matkailussa
Mika Sarkkinen: arkeologinen inventointi 2002. Täydennyskoulutuskeskus Lapin Yliopisto

Toimenpiteet

Tarkastukset

Tila: 3 Toteutettu Laji: 6 Suojeluarvojen tarkastus Tarkastusvuosi: 2011
Tarkastuspvm: 17.8.2011 Tarkastaja: T. Karjalainen
Kuvaus:

**Viranomais-
rekisterinro:**

Kunto: 2 Keskinertainen

Arvotus: 8 Muu suojeluarvo

Olotila: 2 Ei käytössä

**Kohteen
suojelu:** 9 Muu suojeluarvo

Selitys:

Selitys:

**Ympäristön
suojelu:**

0 Ei määritelty

Selitys:



Kämpän kellari.

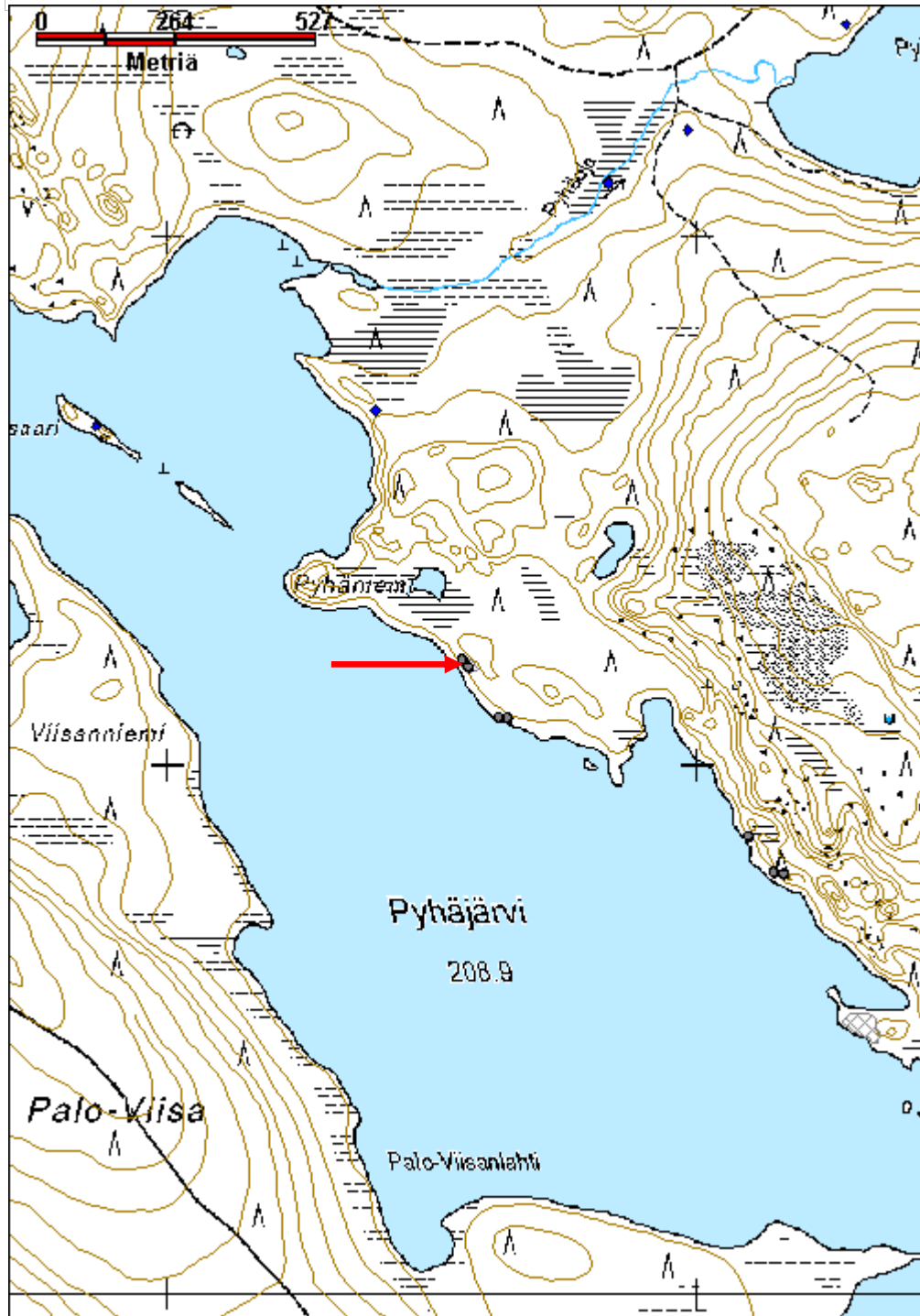


Kämpän maatuneet hirret.



Kämpän nurkkasalvos.

Kohdetyyppi:	1 Asuinpaikat	Copyright:	© Metsähallitus 2008 © Maanmittauslaitos 1/MML/08
Koordinaatit:	X 7416189, Y 3477565, Z 210	Mittakaava:	1:10000



Pyhäjärvi N-ranta kämppä jäännös

MH-tunnus: 140187

Kohdetyyppi:	1 Asuinpaikat	Haltija:	181 Metsätalous Länsi-Lappi
Ajoitus:	7116 Uusi aika	Ylläpitäjä:	181 Metsätalous Länsi-Lappi
Rakentamisvuosi:		Kunta:	698 Rovaniemi
Lukumäärä:	3		

Koordinaatti- selitys:		Geometria tuotettu:	4 Gps-mittaus, korjaamaton
Koordinaatit:	X 7416864, Y 3476900, Z 212	Löydöt:	

Taustatiedot

Sutigis ja Mika Sarkkisen vuoden 2002 inventointikertomus, jossa kohde nimellä 64 Pyhäjärvi N-ranta. Kertomuksessa sivulla 59.

Ympäristön kuvaus

Kohde sijaitsee hiekkakankaalla, jossa kasvaa mäntymetsä. Kämpästä on rantaan matkaa 40 metriä. Kämpän ja rannan välissä on kellari ja sauna. Kämpän ympäristössä on kaminoita, öljykanistereita ym. roinaa.

Kohteen kuvaus

Kohteessa on 4 x 4 metrin kokoinen kämppä, jonka seinät ovat väli-ilmansuuntiin. Kämpä on tehty pyöröhirsistä, jotka ovat nurkista salvettu alapuolelta. Hirret on katkottu moottorisahalla ja sisäseinien pinnat on tasattu moottorisahalla. Ovi on koillisseinän itänurkassa. Kaakko ja luodeseinällä on ikkunat. Katossa on ollut harmaa kattohuopa. Lounaisella peräseinällä on ilmeisesti ollut kaksi metriä pitkä makuulaveri, eli peska. Ovenpielien sisä- ja ulkopuolella on pyöröpuut, jotka on surrattu rautalangoilla seinän läpi tukemaan ovirakennetta. Luultavasti kämppä on 1960- luvulta.

Pisteessä x 3476902, y 7416857 on 1 x 1,5 metrin kokoinen kellari, jonka korkeus on 1,5 metriä. Seinät on moottorisahalla pyöröpuista halottu. Katto on harmaasta huovasta ja rakennelman yläpuolella on turvekate.

Pisteessä x 3476905, y 7416857 on sauna, jonka koko on 2 x 2 metriä. Saunassa on 9 hirsikertaa jäljellä. Sauna on rakennettu hiekkarinteeseen puolittain maan sisään. Järven vastakkaisella sivulla on lauteet ja järven puolella ovi. Oven vieressä on tynnyrikuus.

Kohteen rajaus

Kohde rajautuu aluemaisesti kämpän pihapiiriin ja havaittujen rakennelmien ylle. Alue on rajattu gps paikantimen avulla.

Tulkinta

Kämpä piharakennuksineen. Kämpän käyttötarkoitus on epäselvä.

Lisätietoja

KEMILÄISTEN JALANJÄLJILLÄ -kalastusperinteen hyödyntäminen matkailussa
Mika Sarkkinen: arkeologinen inventointi 2002. Täydennyskoulutuskeskus Lapin Yliopisto

Toimenpiteet

Tarkastukset

Tila: 3 Toteutettu Laji: 6 Suojeluarvojen tarkastus Tarkastusvuosi: 2011
 Tarkastuspvm: 17.8.2011 Tarkastaja: T. Karjalainen
 Kuvaus:

**Viranomais-
rekisterinro:**

Kunto: 2 Keskinertainen

Arvotus: 8 Muu suojeluarvo

Olotila: 2 Ei käytössä

**Kohteen
suojaus:** 9 Muu suojeluarvo

Selitys:

Selitys:

**Ympäristön
suojaus:**

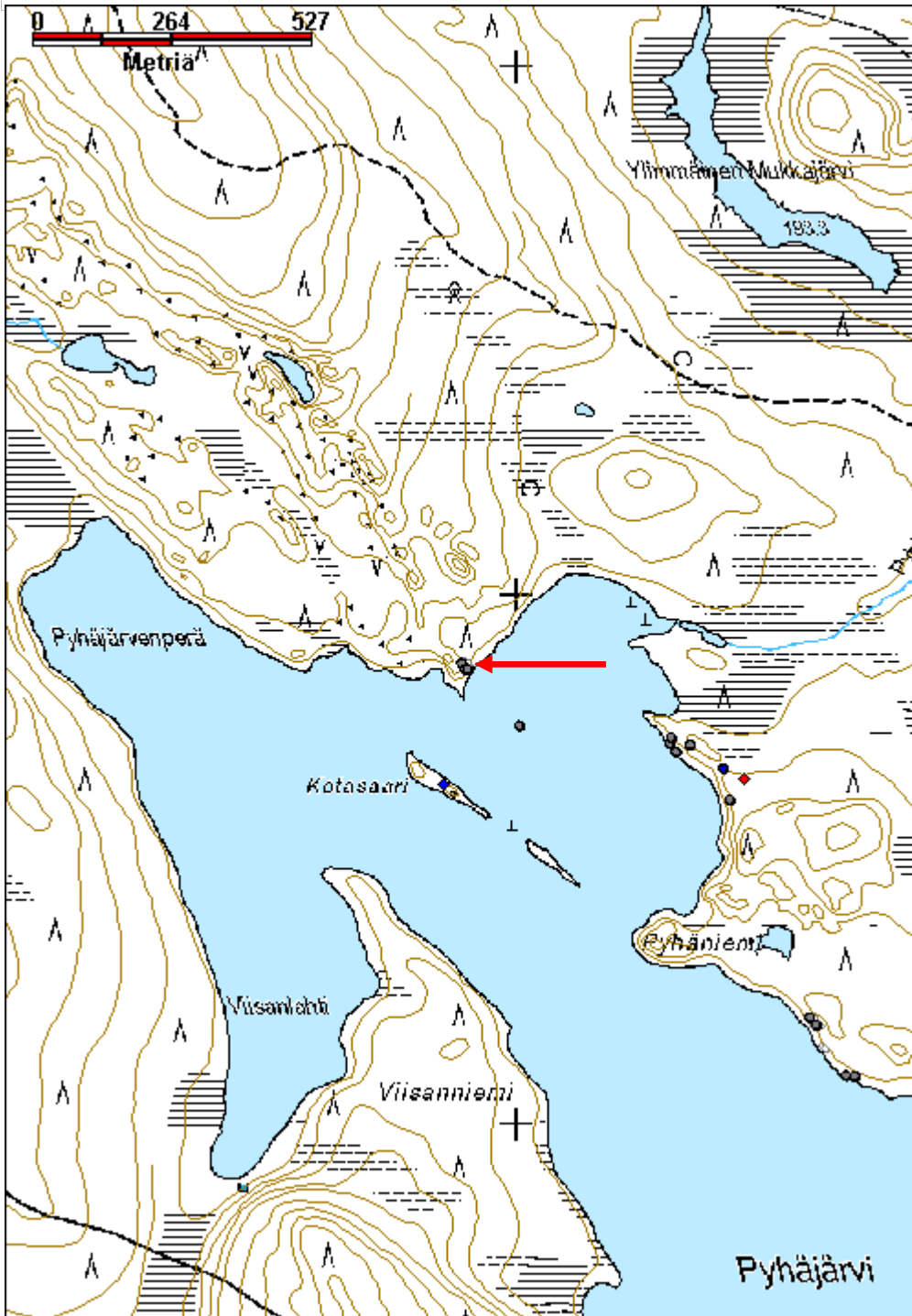
0 Ei määritelty

Selitys:



Kämppä on rakennettu hiekkarinteeseen. Rannassa on saunan jäänteet.

Kohdetyyppi:	1 Asuinpaikat	Copyright:	© Metsähallitus 2008 © Maanmittauslaitos 1/MML/08
Koordinaatit:	X 7416864, Y 3476900, Z 212	Mittakaava:	1:10000



Juntusenpalo kämppä jäännös

MH-tunnus: 140267

Kohdetyyppi:	1 Asuinpaikat	Haltija:	181 Metsätalous Länsi-Lappi
Ajoitus:	7116 Uusi aika	Ylläpitäjä:	181 Metsätalous Länsi-Lappi
Rakentamisvuosi:		Kunta:	698 Rovaniemi
Lukumäärä:	1		

Koordinaattiselitys:		Geometria tuotettu:	4 Gps-mittaus, korjaamaton
Koordinaatit:	X 7356221, Y 3484140, Z 246	Löydöt:	

Taustatiedot
Sutigis
Ympäristön kuvaus
Kohde sijaitsee kuivassa kangasmetsässä luoteesta kaakkoon kulkevan ojan eteläpuolella. Alueella kasvaa männyn taimia kivisessä moreenirinteessä.
Kohteen kuvaus
Kohteessa on kämppä, jonka koko on 4 x 2,5 metriä, pitkä sivu kulkevat idästä länteen. Lounaisnurkassa on kylmämuurattu, liuskekivistä koottu avotakka. eteläseinä on kaivettu hiekkarinteen sisään. Seinät on pyöröhirsistä ja katto kirvellä veistetyistä laudoista, joiden päällä on tuohikatto. Seinät ovat turpeen peitossa. Salvoksista ei enää saa selvää. Sutigisissa kämppä mainitaan piilokorsuksi ja todennäköisesti tämä tulkinta on oikea.
Kohteen rajaus
Kohde rajautuu pistemäisesti kämpän keskeltä mitattuun gps pisteeseen.
Tulkinta
Piilokorsu tai tilapäinen metsästysmaja.
Lisätietoja

Toimenpiteet

Tarkastukset
Tila: 3 Toteutettu Laji: 6 Suojeluarvojen tarkastus Tarkastusvuosi: 2011
Tarkastuspvm: 22.8.2011 Tarkastaja: T. Karjalainen
Kuvaus:

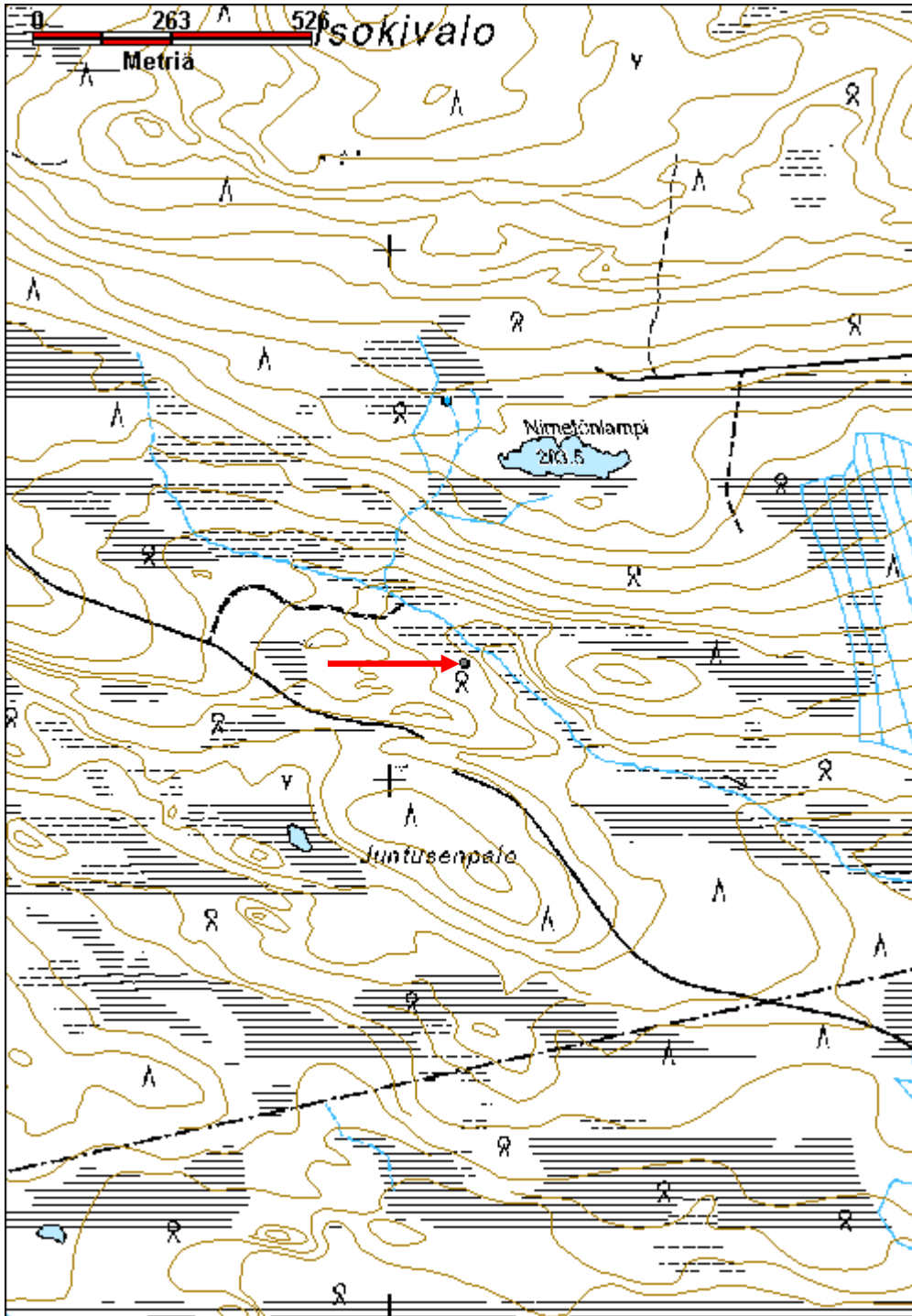
Viranomaisrekisterinro:		Kunto:	2 Keskinertainen
		Olotila:	2 Ei käytössä
Arvotus:	8 Muu suojeluarvo	Kohteen	9 Muu suojeluarvo

Selitys:	suojelu: Selitys:
Ympäristön suojelu:	0 Ei määritelty
Selitys:	



Kämpä on pieni piilopirtti, jonka nurkassa on ollut laakakivistä ladottu lieden muuri.

Kohdetyyppi:	1 Asuinpaikat	Copyright:	© Metsähallitus 2008 © Maanmittauslaitos 1/MML/08
Koordinaatit:	X 7356221, Y 3484140, Z 246	Mittakaava:	1:10000



Joortiljärvi kämppää jäännös

MH-tunnus: 140272

Kohdetyyppi:	1 Asuinpaikat	Haltija:	181 Metsätalous Länsi-Lappi
Ajoitus:	7116 Uusi aika	Ylläpitäjä:	181 Metsätalous Länsi-Lappi
Rakentamivuosi:		Kunta:	698 Rovaniemi
Lukumäärä:	1		

Koordinaattiselitys:		Geometria tuotettu:	4 Gps-mittaus, korjaamaton
Koordinaatit:	X 7418913, Y 3481482, Z 251	Löydöt:	

Taustatiedot
Sutigis
Ympäristön kuvaus
Kohde sijaitsee Joortiljärven itäpuolisella rinteellä kivisessä harjussa, jossa on kuivahko kangasmetsä.
Kohteen kuvaus
Porokämpä, joka on palanut. Kämpän vieressä on pieni maakellari. Kämpä erottuu seinien paikkoina, jotka erottuvat maavalleina ja sammalalueena. Rakennelman koko on 10 x 5 m. Pitkät sivut kulkevat idästä länteen. Kämpästä lounaaseen 8 metriä on maakellari, joka on samansuuntainen ja kooltaan 2 x 2 metriä. Kellarin syvyys on 1 metri ja sen oviaukko on länteen järvelle. Kämpän ja kellarin välistä kulkee hiekkatiepisto päätieltä itään poroaidalle.
Kohteen rajaus
Kohde rajautuu pistemäisesti kämpän keskeltä mitattuun gps pisteeseen.
Tulkinta
Palanut kämppää, joka voi liittyä läheiseen poroaitaan.
Lisätietoja

Toimenpiteet

Tarkastukset
Tila: 3 Toteutettu Laji: 6 Suojeluarvojen tarkastus Tarkastusvuosi: 2011
Tarkastuspvm: 23.8.2011 Tarkastaja: T. Karjalainen
Kuvaus:

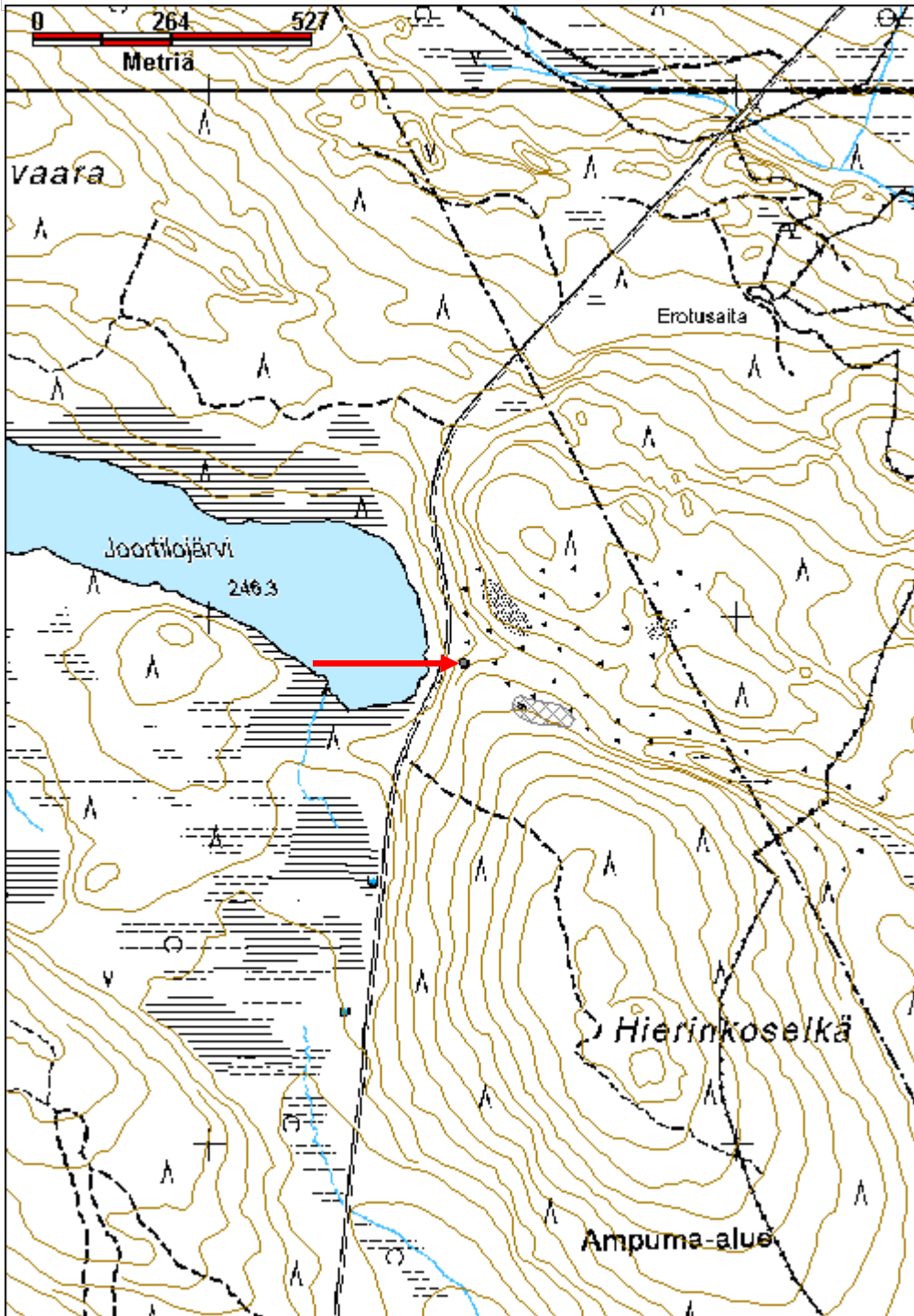
Viranomaisrekisterinro:		Kunto:	3 Huono
		Olotila:	2 Ei käytössä
Arvotus:	8 Muu suojeluarvo	Kohteen suojele:	99 Ei suojeluarvoa

Selitys:	Selitys:
Ympäristön suojelu:	0 Ei määritelty
Selitys:	



Kämpä on palanut poroerotusaidan yhteyteen tehty rakennus. Taustalla vielä pystyssä oleva wc.

Kohdetyyppi:	1 Asuinpaikat	Copyright:	© Metsähallitus 2008 © Maanmittauslaitos 1/MML/08
Koordinaatit:	X 7418913, Y 3481482, Z 251	Mittakaava:	1:10000



Satulalammit telatie	MH-tunnus: 140273
-----------------------------	--------------------------

Kohdetyyppi:	13 Liikennekohteet	Haltija:	181 Metsätalous Länsi-Lappi
Ajoitus:	7116 Uusi aika	Ylläpitäjä:	181 Metsätalous Länsi-Lappi
Rakentamisvuosi:		Kunta:	698 Rovaniemi
Lukumäärä:	1		

Koordinaattiselitys:	Geometria tuotettu:
Koordinaatit:	4 Gps-mittaus, korjaamaton
X 7411882, Y 3483060, Z 196	Löydöt:

Taustatiedot

Uusi havainto

Ympäristön kuvaus

Kohde sijaitsee Repojärven ja pohjoisemman Satulalammin välisellä suolla, jossa kasvaa kitukasvuista männikköä. Järven ja lammen välissä virtaa puro.

Kohteen kuvaus

Telatie, joka kulkee 170 metrin matkalla idästä länteen. Suossa on 2 metrin pituisia poikkipuita, jotka on laitettu hevosen kuljettavaksi. Myöhemmin tietä on korjattu pitkittäispuilla. Heikko tieura jatkuu telatien päästä ja reitillä on Repojärven lounaispäässä samanlainen telatie. tien puut ovat painuneet suohon ja ovat suon sisällä todennäköisesti hyvin säilyneitä.

Kohteen rajaus

Kohde rajautuu viivamaisesti havaitun tien kulun mukaan. Kohde on paikannettu gps paikantimella.

Tulkinta

Telatie

Lisätietoja**Toimenpiteet****Tarkastukset**

Tila: 3 Toteutettu Laji: 6 Suojeluarvojen tarkastus Tarkastusvuosi: 2011
 Tarkastuspvm: 23.8.2011 Tarkastaja: T. Karjalainen
 Kuvaus:

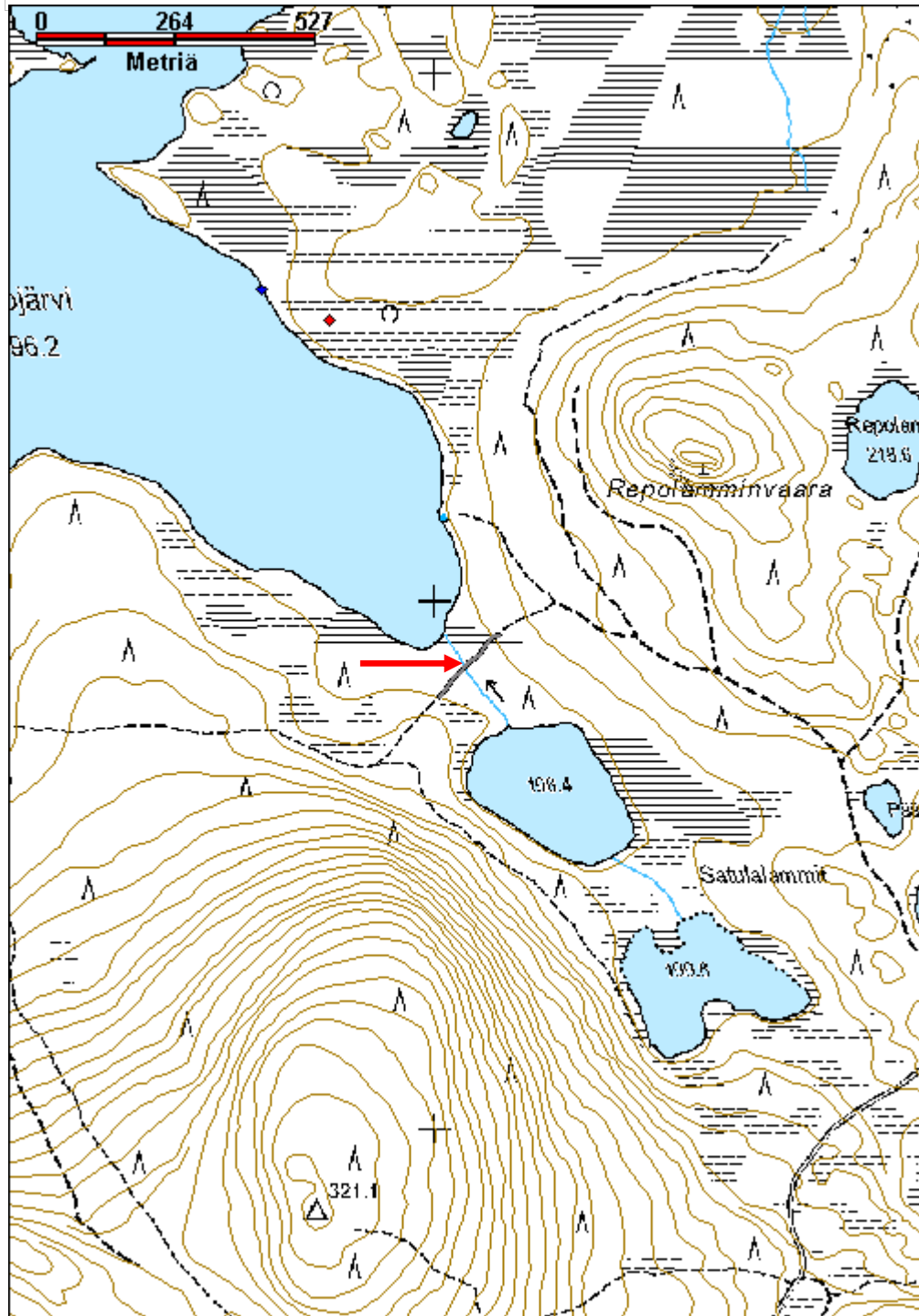
Viranomaisrekisterinro:	Kunto: 2 Keskinertainen
	Olotila: 2 Ei käytössä
Arvotus: 8 Muu suojeluarvo	Kohteen suojelu: 9 Muu suojeluarvo

Selitys:	Selitys:
Ympäristön suojelu:	0 Ei määritelty
Selitys:	



Telatien poikkipuita jängän pohjassa.

Kohdetyyppi:	13 Liikennekohteet	Copyright:	© Metsähallitus 2008 © Maanmittauslaitos 1/MML/08
Koordinaatit:	X 7411882, Y 3483060, Z 196	Mittakaava:	1:10000



Repolamminvaara kämppä jäännös	MH-tunnus: 140274
---------------------------------------	--------------------------

Kohdetyyppi:	1 Asuinpaikat	Haltija:	181 Metsätalous Länsi-Lappi
Ajoitus:	7116 Uusi aika	Ylläpitäjä:	181 Metsätalous Länsi-Lappi
Rakentamisvuosi:		Kunta:	698 Rovaniemi
Lukumäärä:	1		

Koordinaattiselitys:	Geometria tuotettu:
Koordinaatit:	Löydöt:
X 7412159, Y 3483018, Z 197	4 Gps-mittaus, korjaamaton

Taustatiedot

Sutigis

Ympäristön kuvaus

Kohde sijaitsee Repojärven kaakkoisrannalla. Alue on suota, jossa kasvaa harvakseltaan mäntyjä.

Kohteen kuvaus

Kämpän jäännös, josta on jäljellä kamina, kivijalan kivet ja muutamia puurakenteita suossa. Kivijalkakivistä mitattuna kämpän koko on 5,5 x 4 m ja pitkät sivut kulkevat idästä länteen. Kohteen päälle on rakennettu wc.

Kohteen rajaus

Kohde rajautuu pistemäisesti kämpän sijan keskeltä mitattuun gps pisteeseen.

Tulkinta**Lisätietoja****Toimenpiteet****Tarkastukset**

Tila: 3 Toteutettu Laji: 6 Suojeluarvojen tarkastus Tarkastusvuosi: 2011
 Tarkastuspvm: 23.8.2011 Tarkastaja: T. Karjalainen
 Kuvaus:

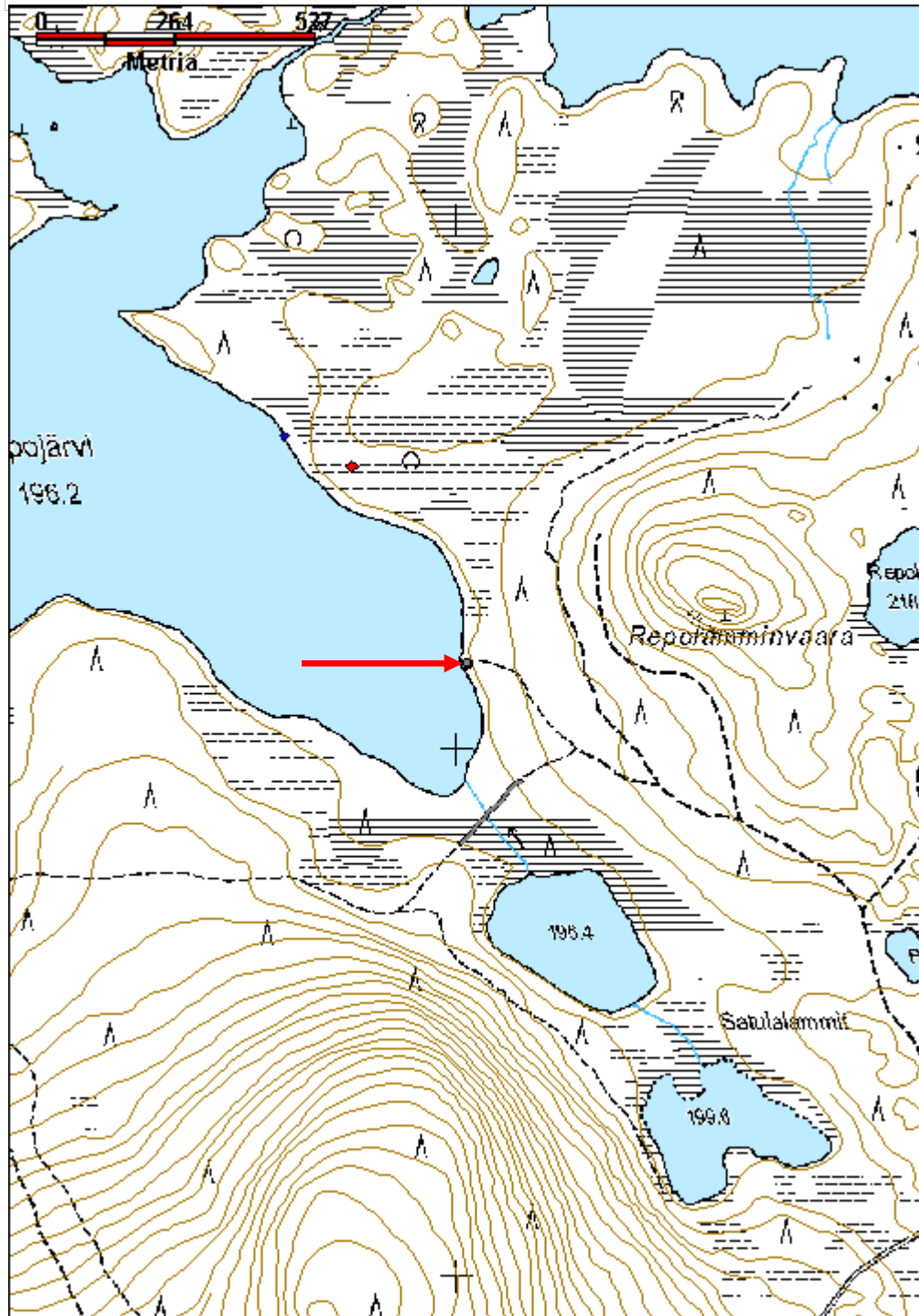
Viranomaisrekisterinro:	Kunto:
	3 Huono
Arvotus:	Olotila:
99 Ei suojeluarvoa	2 Ei käytössä
Selitys:	Kohteen suojelu:
	99 Ei suojeluarvoa
	Selitys:

Ympäristön suojelu:	0 Ei määritelty
Selitys:	



Kämppä on hävinnyt siinä määrin, että sen seinän sijoja on vaikea hahmottaa. Kuvassa kamina.

Kohdetyyppi:	1 Asuinpaikat	Copyright:	© Metsähallitus 2008 © Maanmittauslaitos 1/MML/08
Koordinaatit:	X 7412159, Y 3483018, Z 197	Mittakaava:	1:10000



Laajaseljänlamminoja kämppä jäännös

MH-tunnus: 140454

Kohdetyyppi:	1 Asuinpaikat	Haltija:	181 Metsätalous Länsi-Lappi
Ajoitus:	7116 Uusi aika	Ylläpitäjä:	181 Metsätalous Länsi-Lappi
Rakentamisvuosi:		Kunta:	698 Rovaniemi
Lukumäärä:	1		

Koordinaatti-selitys:		Geometria tuotettu:	4 Gps-mittaus, korjaamaton
Koordinaatit:	X 7417251, Y 3474132, Z 220	Löydöt:	

<i>Taustatiedot</i>
Sutigis
<i>Ympäristön kuvaus</i>
Kohde sijaitse Laajaselänvaaran koillisrinteessä suon reunassa. Alueella kasvaa mäntymetsää hiekkakankaalla. Kohteen länsipuolelta 70 metrin etäisyydellä kulkee Laajaseljänoja. Kämpältä kulkee pohjoiseen poroaita, joka kaartuu länteen Laajaseljän yli Ahvenjärven rantaan. Aidan pituus on noin 4 kilometriä.
<i>Kohteen kuvaus</i>
Kohteessa on porokämpä, jonka koko on 5 x 5 metriä ja korkeus 3 metriä. Seinät kulkevat pääilmansuuntiin. Rakennelma on tehty pyöröhirsistä, jotka ovat sisäpuolelta pälkitty. Hirret on molemmin puolin nurkissa salvattu ja katkaistu sahalla. Riiveenä on kunta ja päällyskattona kelles. Ovi on itäseinän kaakkoisnurkassa. Rakennusta sahataan parasta-aikaa haloiksi. Vieressä on uusi porokämpä ja alueelle on siirretty heinälato. Ympäriellä on vanhan ja uuden poroaidan siula-aitoja. Vanhan porokämpän vieressä on neliön muotoisia maakuoppia ja alueen käyttö näyttää vanhalta. Porokämpän oven päällä on veistetty kirjoitus: RV 1942 ja Laajaselkä 2.3.–11-40. Seinässä oven vieressä on kirjoitus: TERI. P. OSMO
<i>Kohteen rajaus</i>
Kohde rajautuu pistemäisesti vanhan kämpän keskeltä mitattuun gps pisteeseen.
<i>Tulkinta</i>
Porokämpä
<i>Lisätietoja</i>
Porokämpä oli osittain purettu ja sitä ilmeisesti käytetään polttopuuna poroaidalla.
<i>Toimenpiteet</i>

<i>Tarkastukset</i>
Tila: 3 Toteutettu Laji: 6 Suojeluarvojen tarkastus Tarkastusvuosi: 2011 Tarkastuspvm: 25.8.2011 Tarkastaja: T. Karjalainen

Kuvaus:

**Viranomais-
rekisterinro:**

Kunto: 2 Keskinertainen

Arvotus: 8 Muu suojeluarvo

Olotila: 2 Ei käytössä

**Kohteen
suojaus:** 9 Muu suojeluarvo

Selitys:

Selitys:

**Ympäristön
suojaus:**

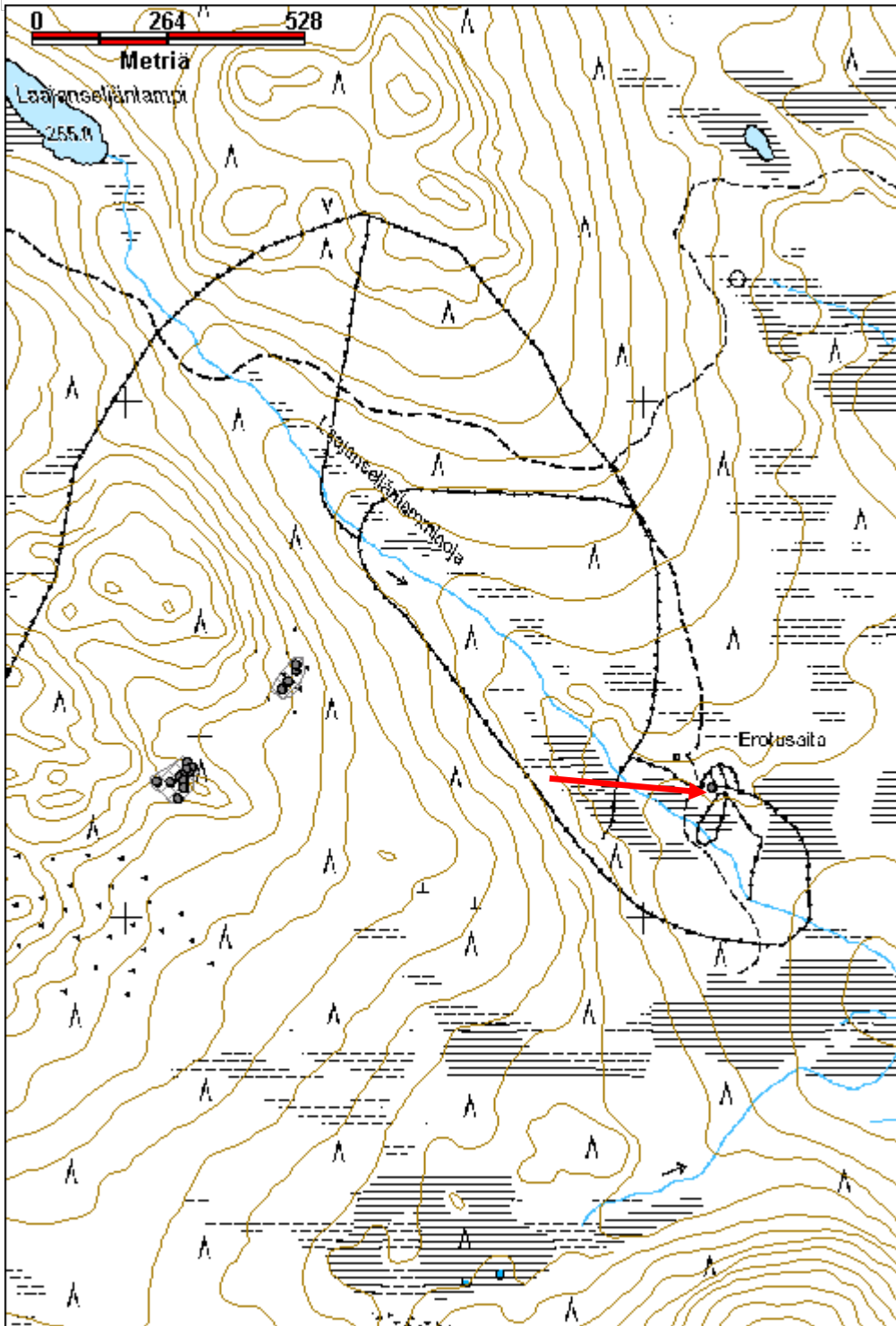
0 Ei määritelty

Selitys:



Porokämpä, jota sahataan tarpeen tulle tulipuiksi.

Kohdetyyppi:	1 Asuinpaikat	Copyright:	© Metsähallitus 2008 © Maanmittauslaitos 1/MML/08
Koordinaatit:	X 7417251, Y 3474132, Z 220	Mittakaava:	1:10000



Sialmoselkä kämppä jäännös	MH-tunnus: 140461
-----------------------------------	--------------------------

Kohdetyyppi:	1 Asuinpaikat	Haltija:	181 Metsätalous Länsi-Lappi
Ajoitus:	7116 Uusi aika	Ylläpitäjä:	181 Metsätalous Länsi-Lappi
Rakentamisvuosi:		Kunta:	698 Rovaniemi
Lukumäärä:	3		

Koordinaattiselitys:	Geometria tuotettu:
Koordinaatit:	Löydöt:
X 7419980, Y 3470265, Z 196	4 Gps-mittaus, korjaamaton

Taustatiedot

Sutigis

Ympäristön kuvaus

Kohde sijaitse Sialmoseljän etelärinteen alaosassa puron varressa. Kämpä ja talli sijaitsevat puron koillisrannalla ja sauna on puron lounaisrannalla. Maasto on kuivaa kangasmetsää hiekkamaalla, jossa kasvaa mäntyä ja puronvarsilehtoa, jossa on lehtipuumetsä.

Kohteen kuvaus

Kohteessa on metsäyökämpä, talli ja sauna.

Kämpä sijaitsee pisteessä x 3470289, y 7419972 ja sen koko on 11 x 8 metriä. Pitkät sivut kulkevat kaakosta luoteeseen. Keskellä on lyhyiden sivujen suuntainen väliseinä. Ovet ovat molempien päätyjen keskellä. Pyöröhirret on molemmin puolin salvettu ja sahalla katkaistu. Ovien pielissä on karapuun hahlot. Sisällä kasvaa nuori koivikko. Hirsikertoja on jäljellä 9 kappaletta. Seinien päällä on päistään veistettyjä kattotuolipuita. Tulisijaa tai kaminoita ei havaittu. Kämpästä lounaaseen 20 metriä virtaa puro, joka juoksee kaakosta luoteeseen. Puron toisella rannalla 50 metrin etäisyydellä kämpästä on sauna.

Kämpän hevostalli sijaitsee pisteessä x 3470261, y 7420002. Talli sijaitsee 30 metriä kämpästä länteen ja on samansuuntainen kuin kämpä. Rakennuksen koko on 15 x 8 metriä. Seinät erottuvat turvevallina ja yhtenä lahonneena hirsikertana. Nurkissa on ollut salvos. Kämpän vieressä on vesipasan pumpun osa, mikä kertoo talviteiden jäädyttämisestä.

Sauna sijaitsee pisteessä x 3470247, y 7419959. Saunan koko on 4 x 5 metriä ja rakennelman pitkä sivu kulkee idästä länteen. Kiuas on itänurkassa ja se on kooltaan 2 x 2 metriä ja korkeudeltaan 60 cm. Saunasta on parhaimmillaan 9 hirsikertaa jäljellä. Sauna on rakennettu samalla tekniikalla kuin pirtti ja talli. Katon kurkihirsit kulkee samansuuntaisesti kuin lyhyet seinät. Ovi on pohjoisseinän keskellä ja se avautuu porolle päin. Seinät ovat sisäpuolelta nokeentuneet.

Kohteen rajaus

Kohde rajautuu aluemaisesti havaittujen rakennelmien alueelle. Erilliset rakennukset on merkitty alakohteiksi ja ne on mitattu gps paikantimella.

Tulkinta

Metsäyökämpä, talli ja sauna.

Lisätietoja**Toimenpiteet****Tarkastukset**

Tila: 3 Toteutettu Laji: 6 Suojeluarvojen tarkastus Tarkastusvuosi: 2011
 Tarkastuspvm: 25.8.2011 Tarkastaja: T. Karjalainen
 Kuvaus:

**Viranomais-
rekisterinro:**

Kunto: 3 Huono

Arvotus: 8 Muu suojeluarvo

Olotila: 2 Ei käytössä

**Kohteen
suojelu:** 9 Muu suojeluarvo

Selitys:

Selitys:

**Ympäristön
suojelu:**

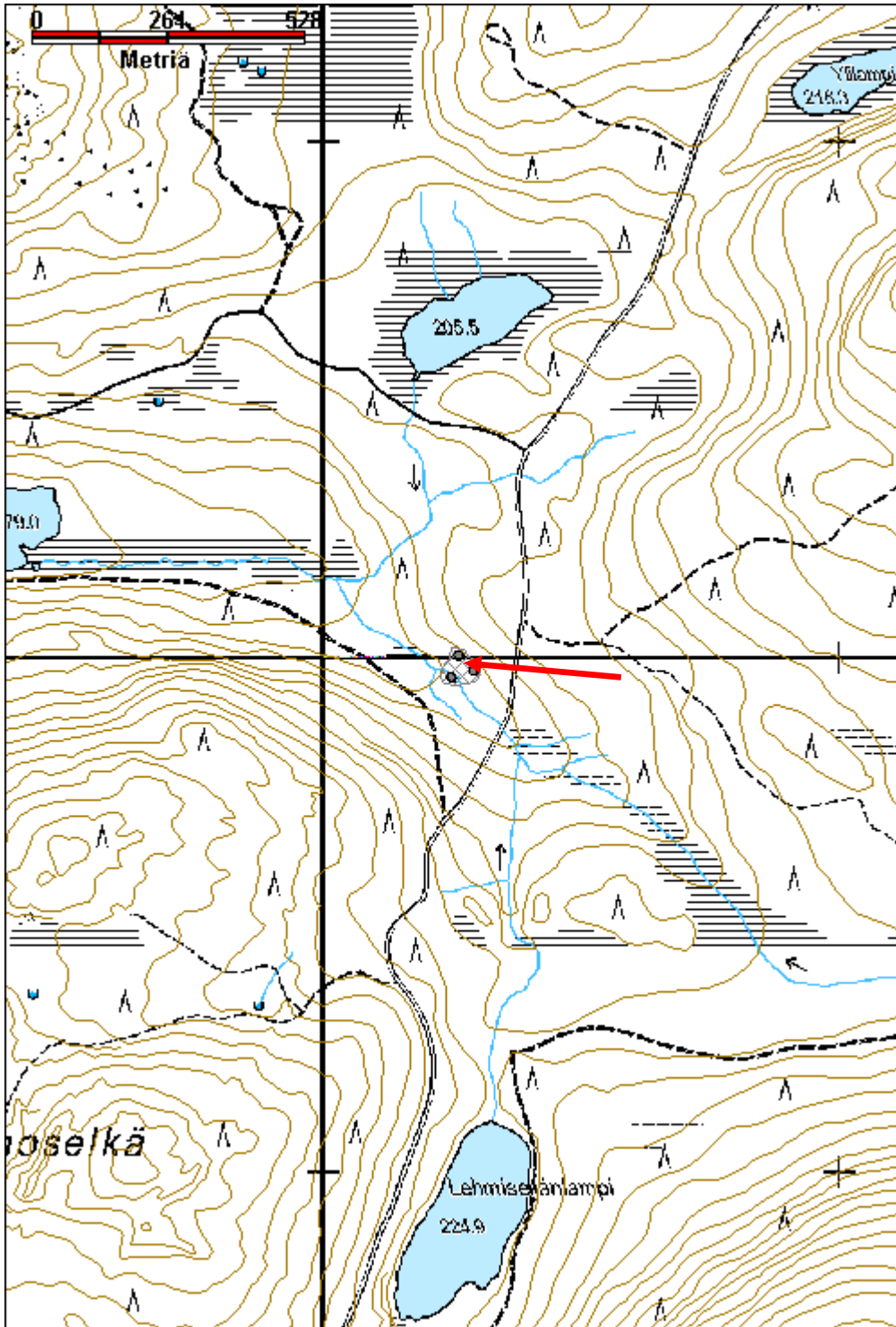
0 Ei määritelty

Selitys:



Kämpän saunan rakenteet ovat parhaiten säilyneet.

Kohdetyyppi:	1 Asuinpaikat	Copyright:	© Metsähallitus 2008 © Maanmittauslaitos 1/MML/08
Koordinaatit:	X 7419980, Y 3470265, Z 196	Mittakaava:	1:10000



Löytöaapa kämppä jäännös

MH-tunnus: 140819

Kohdetyyppi:	1 Asuinpaikat	Haltija:	181 Metsätalous Länsi-Lappi
Ajoitus:	7118 Historiallinen aika	Ylläpitäjä:	181 Metsätalous Länsi-Lappi
Rakentamisvuosi:		Kunta:	698 Rovaniemi
Lukumäärä:	1		

Koordinaattiselitys:		Geometria tuotettu:	4 Gps-mittaus, korjaamaton
Koordinaatit:	X 7360675, Y 3509670, Z 213	Löydöt:	

Taustatiedot
Sutigis
Ympäristön kuvaus
Kohde sijaitsee Pirttikosken voimalaitokselta itään lähellä Kemijärven kunnan rajaa. Rakennelma on löytöaapa nimisen jängän koillisreunassa kummulla oleva heinikkoalue, jossa kasvaa kuusia. Maaperä on kivistä hiekkakangasta.
Kohteen kuvaus
Kohteessa on metsäyökämpän raunio, josta on myöhemmin tehty räkkäsuoja aitoineen. Kämpän koko on 8 x 8 metriä. Seinät kulkevat väli-ilmansuuntiin. Seinät erottuvat turvevalleina ja yhtenä lahona hirsikertana. Rakennelman sisällä kasvaa täysikasvuisia kuusia. Pohjoispuolelle on tehty 10 metriä halkaisijaltaan oleva räkkäsuojan aita. Pohjoispuolella 50 metrin päässä on suossa Löytöjängän oja. Kämpän piha erottuu ruohokenttänä. Muita rakennuksia tai tulisijaa ei havaittu.
Kohteen rajaus
Kohde rajautuu pistemäisesti kämpän raunion keskeltä mitattuun gps pisteeseen.
Tulkinta
Metsäyökämpän raunio.
Lisätietoja

Toimenpiteet

Tarkastukset
Tila: 3 Toteutettu Laji: 6 Suojeluarvojen tarkastus Tarkastusvuosi: 2011
Tarkastuspvm: 2.9.2011 Tarkastaja: T. Karjalainen
Kuvaus:

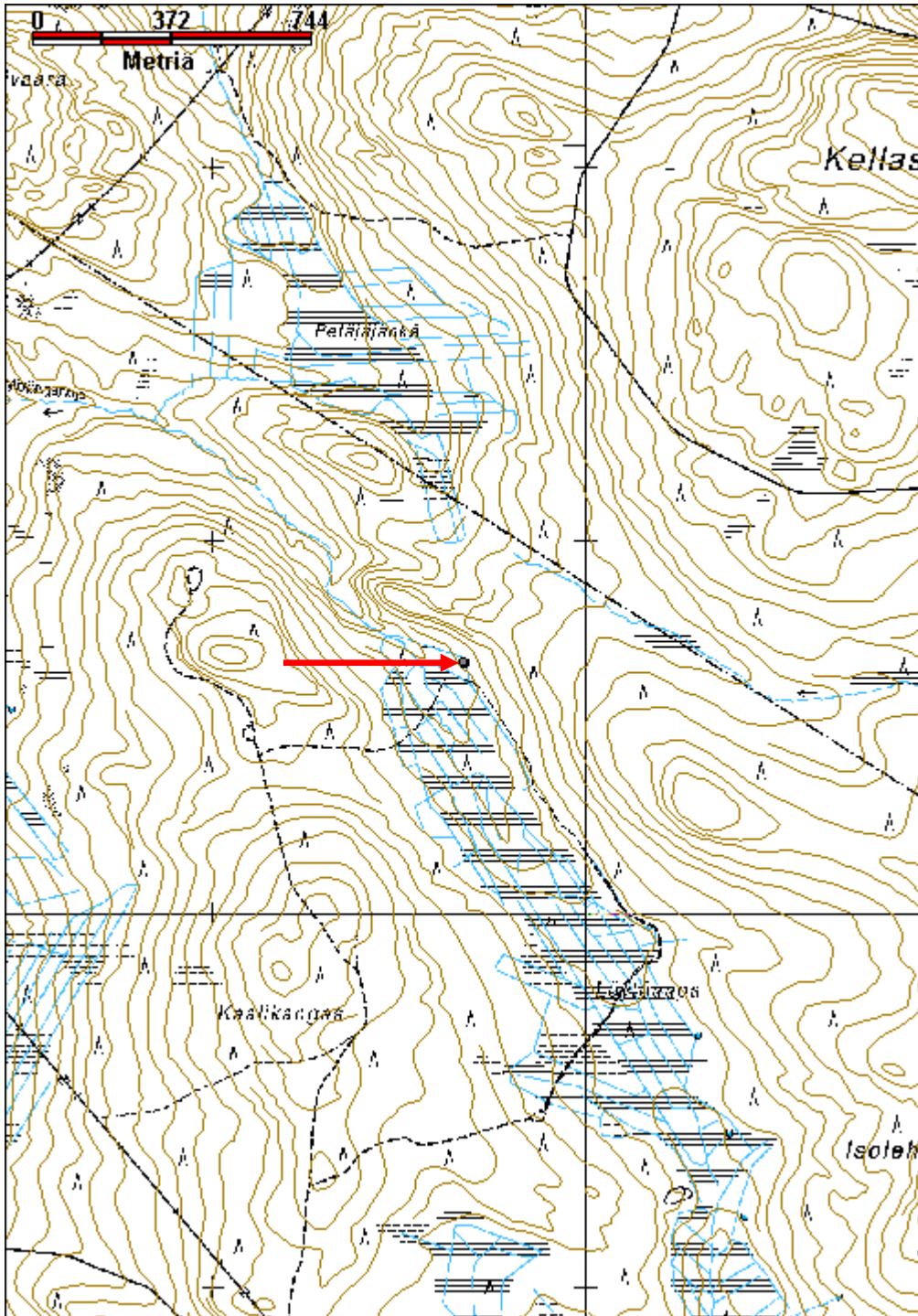
Viranomaisrekisterinro:	Kunto: 2 Keskinkertainen
	Olotila: 2 Ei käytössä

Arvotus:	8 Muu suojeluarvo	Kohteen suojelu:	9 Muu suojeluarvo
Selitys:		Selitys:	
Ympäristön suojelu:	0 Ei määritelty		
Selitys:			



Kohteessa on kämpän raunio, jota on myöhemmin käytetty räkkäsuojana.

Kohdetyyppi:	1 Asuinpaikat	Copyright:	© Metsähallitus 2008 © Maanmittauslaitos 1/MML/08
Koordinaatit:	X 7360675, Y 3509670, Z 213	Mittakaava:	1:14162



Kaalikangas kämpppä jäännös

MH-tunnus: 140823

Kohdetyyppi:	1 Asuinpaikat	Haltija:	181 Metsätalous Länsi-Lappi
Ajoitus:	7118 Historiallinen aika	Ylläpitäjä:	181 Metsätalous Länsi-Lappi
Rakentamivuosi:		Kunta:	698 Rovaniemi
Lukumäärä:	4		

Koordinaattiselitys:		Geometria tuotettu:	4 Gps-mittaus, korjaamaton
Koordinaatit:	X 7359237, Y 3510244, Z 225	Löydöt:	

Taustatiedot
Sutigis
Ympäristön kuvaus
Kohde sijaitsee lännestä itään Löytöaavan suohon laskevan Kaalikankaan itäreunassa. Kämpää ympäröivä piha erottuu heinäkenttänä.
Kohteen kuvaus
Kohteessa on metsätyökämpän raunio, josta on myöhemmin tehty räkkäsuoja aitoineen. Alkuperäinen kämpppä erottuu kivijalan kivistä ja sen koko on ollut 8 x 14 metriä. Pitkät sivut ovat kulkeneet etelästä pohjoiseen. Kämpän alueen pohjoispäässä on edelleen sijallaan kamina.
Kämpän itäpuolella 2 metrin etäisyydellä on räkkäsuoja, jonka katto on keskeltä romahtanut. Suojan pitkät sivut ovat itään ja rakennelman koko on 8 x 6 metriä. Suoja sijaitsee pisteessä x 3510231, y 7359218. Suojan päädyt ovat vielä pystyssä ja niissä on 7 hirsikertaa jäljellä. Katto on laudoista ja sen alla on kurkihirren molemmin puolin kaksi niskahirttä. Seinät ovat pyöröhirsistä, jotka ovat molemmin puolin nurkista salvettu. Suojan sisäänkäynti on itäpäädyssä. Suojan itäpäädyttä lähtee itään 20 metriä pitkä ja 20 metriä leveä aitakehä.
Kämpän sauna on kooltaan 6 x 3,5 metriä. Pitkät sivut kulkevat etelästä pohjoiseen. Eteläpäässä on ollut terassi. Sauna erottuu turvevallina ja kaakkoisnurkassa on 2 x 1 metrinhokoinen kivikiuas ja betonijalka. Sauna sijaitsee pisteessä x 3510256, y 7359212. Talli sijaitsee pisteessä x 3510260, y 7359246. Rakennelma erottuu maapenkkinä ja heinäneliönä ja sen koko on 8,5 x 9 metriä. Pitkä sivu kulkee idästä länteen.
Kohteen rajaus
Kohde rajautuu aluemaisesti rakenteiden ylle, erilliset rakennukset on merkitty alakohteiksi ja niiden paikat on mitattu gps paikantimella.
Tulkinta
Metsätyökämpä, josta on tehty räkkäsuoja, talli, sauna.
Lisätietoja
Toimenpiteet

Tarkastukset

Tila: 3 Toteutettu Laji: 6 Suojeluarvojen tarkastus Tarkastusvuosi: 2011

Tarkastuspvm: 2.9.2011 Tarkastaja: T. Karjalainen

Kuvaus:

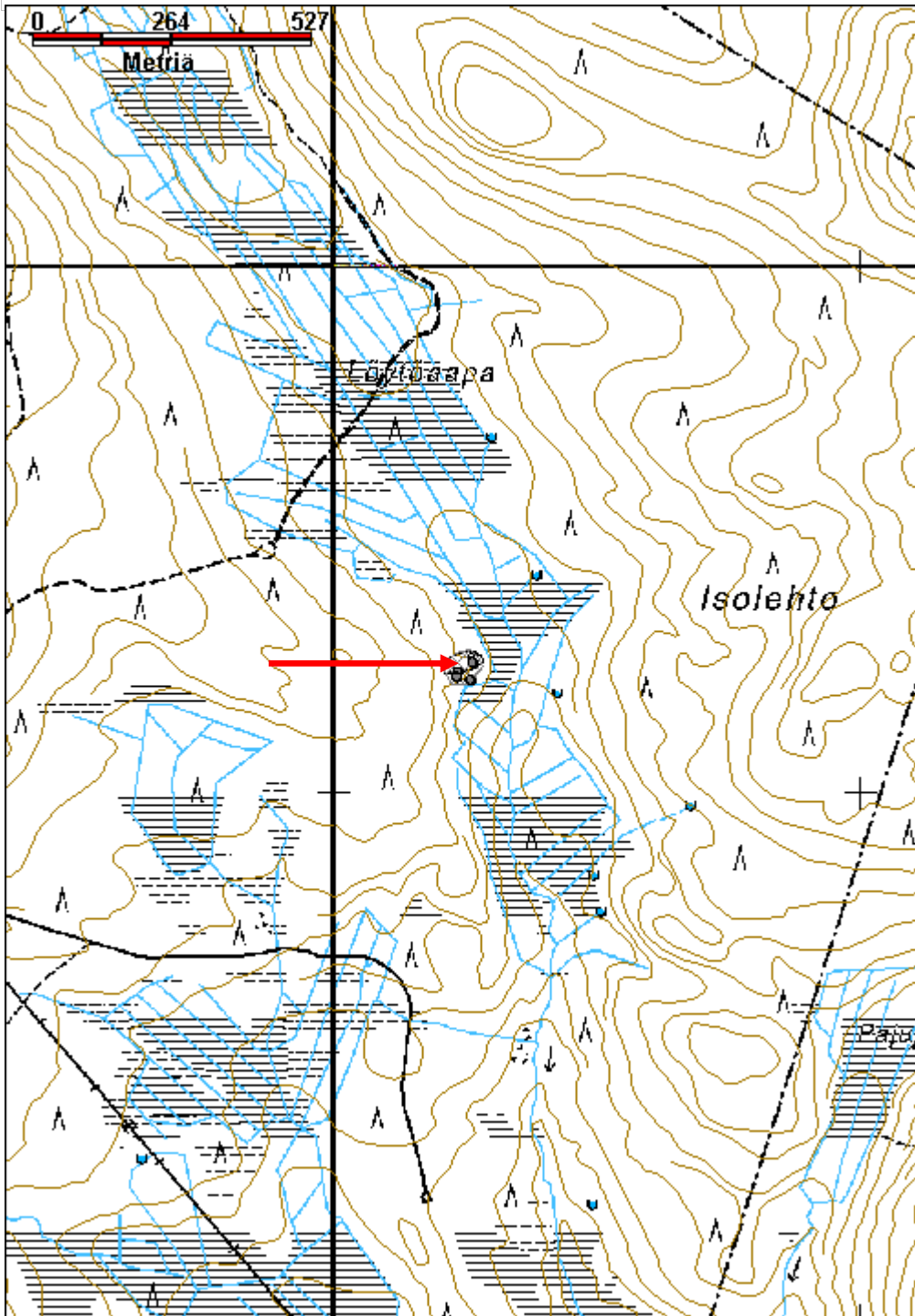
**Viranomais-
rekisterinro:****Kunto:** 3 Huono**Olotila:** 2 Ei käytössä**Arvotus:** 8 Muu suojeluarvo**Kohteen
suojelu:** 9 Muu suojeluarvo**Selitys:****Selitys:****Ympäristön
suojelu:**

0 Ei määritelty

Selitys:

Kämpän rakenteista on myöhemmin tehty räkkäsuoja aitoineen.

Kohdetyyppi:	1 Asuinpaikat	Copyright:	© Metsähallitus 2008 © Maanmittauslaitos 1/MML/08
Koordinaatit:	X 7359237, Y 3510244, Z 225	Mittakaava:	1:10000



Säpsänharju asumus jäännös

MH-tunnus: 140845

Kohdetyyppi:	1 Asuinpaikat	Haltija:	181 Metsätalous Länsi-Lappi
Ajoitus:	7116 Uusi aika	Ylläpitäjä:	181 Metsätalous Länsi-Lappi
Rakentamivuosi:		Kunta:	698 Rovaniemi
Lukumäärä:	3		

Koordinaatti- selitys:		Geometria tuotettu:	4 Gps-mittaus, korjaamaton
Koordinaatit:	X 7359666, Y 3500805, Z 140	Löydöt:	

Taustatiedot

Arvo Keskinarkauksen ilmoitus

Ympäristön kuvaus

Kemijoen itärannan Säpsänharjun laki. Alueella kasvaa mäntymetsä hiekkakankaalla. Kohteen ympäristössä on istutettuja sembramäntyjä ja pihamaa on nurmikkoa.

Kohteen kuvaus

Kohteessa on metsähallituksen virkatalon, navetan ja ilmeisesti saunan kivijalat. Virkatalo sijaitsee pisteessä x 3500785, y 7359676 ja sen koko on 12 x 8 metriä. Pitkät sivut kulkevat idästä länteen. Eteinen on eteläseinän keskellä. Rakennelman keskellä on kiviunun betonijalka, jonka koko on 3 x 3 metriä. Kivijalka on kaikissa rakennuksissa muurattu betonista. Päärakennuksen pohjoisseinän sisäpuolella on sinkkiset vesiputket. Eteläpuolen pihassa kasvaa seitsemän sembramäntyä. Pihaan tulee tie etelästä.

Päärakennuksesta kaakkoon 30 metrin etäisyydellä on navetta, jonka koko on 14,5 x 8 metriä. Pitkät sivut kulkevat pohjoisesta etelään. Rakennelma sijaitsee pisteessä x 3500813, y 7359650. Navetan lattia on betonilaatta, jonka itäseinässä on kolme partta juottokaukaloineen. Navetan itäpuolella 4 metriä seinästä on kaivo tai kellari, jonka koko on 2 x 2 metriä. Rakennelma reunat on ladottu tiilistä.

Päärakennuksesta itään on 5 x 6 metrin kokoisen rakennuksen kivijalka, jonka pitkät sivut kulkevat pohjoisesta etelään. Rakennelma sijaitsee pisteessä x 3500828, y 7359683. Rakennuksesta on näkyvillä vain kivijalka ja se voi olla sauna, mutta alueella kerrotaan myös olleen karistamo.

Rakennelmien sisäpuolella kasvaa koivuja. Pihapiiri erottuu sammaloituneena nurmikenttänä. Virkatalossa on asunut Metsäteknikko Herranen. Talossa on ollut 30 metrin syvyyteen kaivettu kaivo.

Kohteen rajaus

Kohde rajautuu aluemaisesti rakennelmien ja pihan ylle. Erilliset rakennelmat on merkitty alakohteiksi ja ne on mitattu gps paikantimella.

Tulkinta

Metsähallituksen vanha virkatalo sivurakennuksineen.

Lisätietoja

Virkatalossa tiedetään asuneen metsäteknikko Herranen.

Toimenpiteet**Tarkastukset**

Tila: 3 Toteutettu Laji: 6 Suojeluarvojen tarkastus Tarkastusvuosi: 2011
 Tarkastuspvm: 2.9.2011 Tarkastaja: T. Karjalainen
 Kuvaus:

**Viranomais-
rekisterinro:**

Kunto: 1 Hyvä

Arvotus: 8 Muu suojeluarvo

Olotila: 2 Ei käytössä

**Kohteen
suojelu:** 9 Muu suojeluarvo

Selitys:

Selitys:

**Ympäristön
suojelu:**

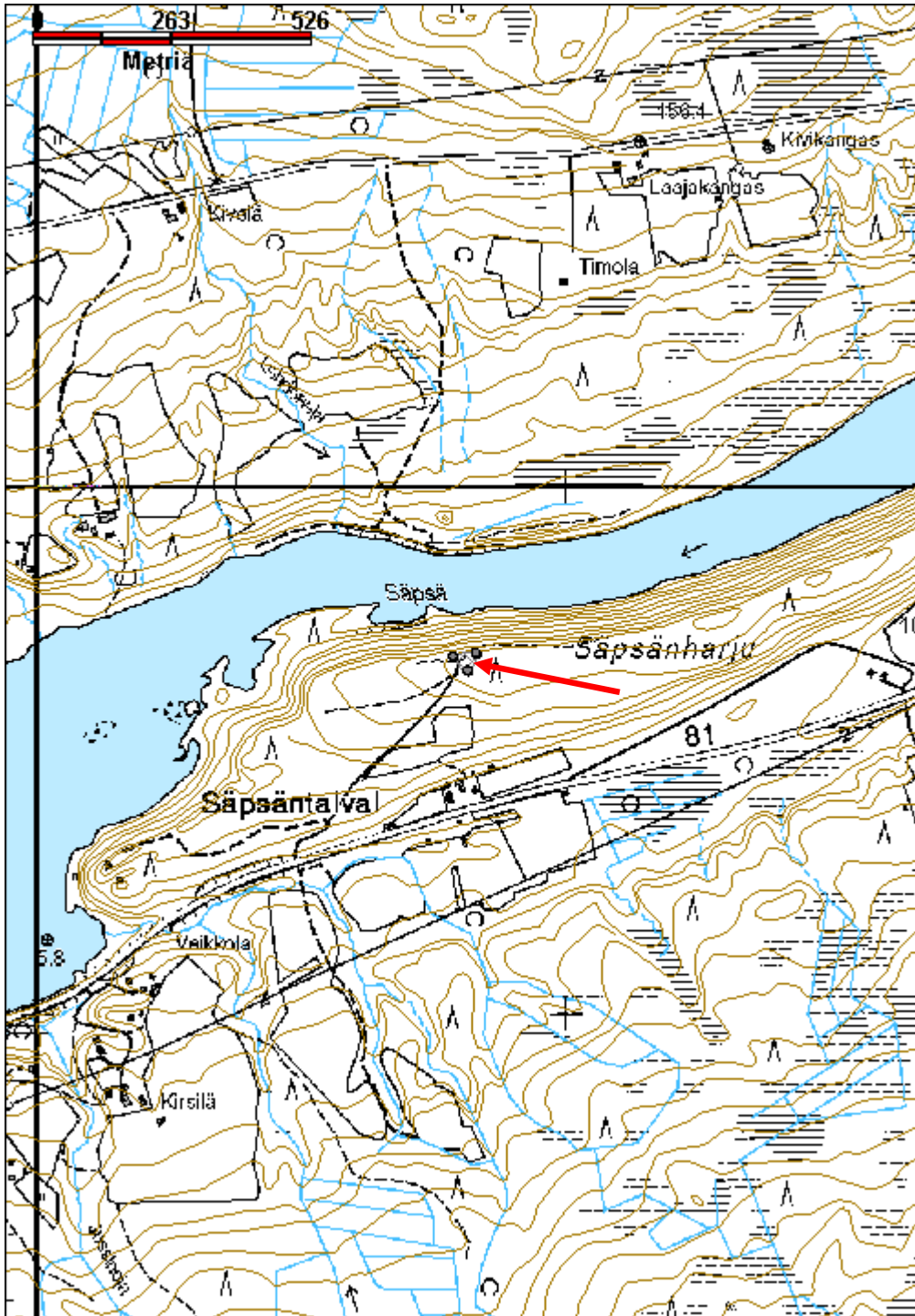
0 Ei määritelty

Selitys:



Rakennuksen kivijalka ja piha.

Kohdetyyppi:	1 Asuinpaikat	Copyright:	© Metsähallitus 2008 © Maanmittauslaitos 1/MML/08
Koordinaatit:	X 7359666, Y 3500805, Z 140	Mittakaava:	1:10000



Ylä-Naarma 9 kämppä jäännös

MH-tunnus: 140893

Kohdetyyppi:	1 Asuinpaikat	Haltija:	181 Metsätalous Länsi-Lappi
Ajoitus:	7116 Uusi aika	Ylläpitäjä:	181 Metsätalous Länsi-Lappi
Rakentamisvuosi:		Kunta:	698 Rovaniemi
Lukumäärä:	1		

Koordinaattiselitys:		Geometria tuotettu:	4 Gps-mittaus, korjaamaton
Koordinaatit:	X 7417221, Y 3477937, Z 202	Löydöt:	

Taustatiedot

Uusi havainto, ilmeisesti Mika Sarkkinen kertoo kohteesta inventointikertomuksen vuodelta 2002 kohteen 66. Pyhäoja (Roi 725) lopussa.

Ympäristön kuvaus

Kohde sijaitsee Pyhäojan itärannalla, tuoreessa kangasmetsässä, jossa kasvaa mäntyä ja aluskasvillisuutena jäkälää.

Kohteen kuvaus

Kohteessa on 4 x 3 metrin kokoinen kaivettu kuoppa, jonka reunoilla on hiiltyneitä tukkeja. Kuopassa on harmaatiiliä ja kaminan jäännöksiä. Kyseessä on ilmeisesti kämpän sauna, joka on palanut. Kuopasta itään 25 m on kaminan ja hellan jäännöksiä. Paikalla on ilmeisesti ollut parakki tai kämppä, joka on purettu. Yhdessä hellassa lukee Poriin Perheliesi ja toinen on puolitynnyrikamina, jollaisia käytettiin sodan aikana.

Kohteen rajaus

Kohde rajautuu pistemäisesti raunion keskeltä mitattuun gps pisteeseen.

Tulkinta

Kämpän palanut sauna.

Lisätietoja

KEMILÄISTEN JALANJÄLJILLÄ -kalastusperinteen hyödyntäminen matkailussa
Mika Sarkkinen: arkeologinen inventointi 2002. Täydennyskoulutuskeskus Lapin Yliopisto. Teoksessa Sarkkinen kuvaa kohdetta 66. Pyhäoja ja mainitsee lopussa, että "Uunista n. 150 m NE (7417 21/3477 93) tavattiin palanut hirsikämpän pohja, jonka koko oli 4 x 3 metriä. Paikalla oli myös, tiiltä, peltiä ja rautaromua." Ilmeisesti Sarkkinen tarkoittaa kuvauksessa tätä kämpän rauniota.

Toimenpiteet***Tarkastukset***

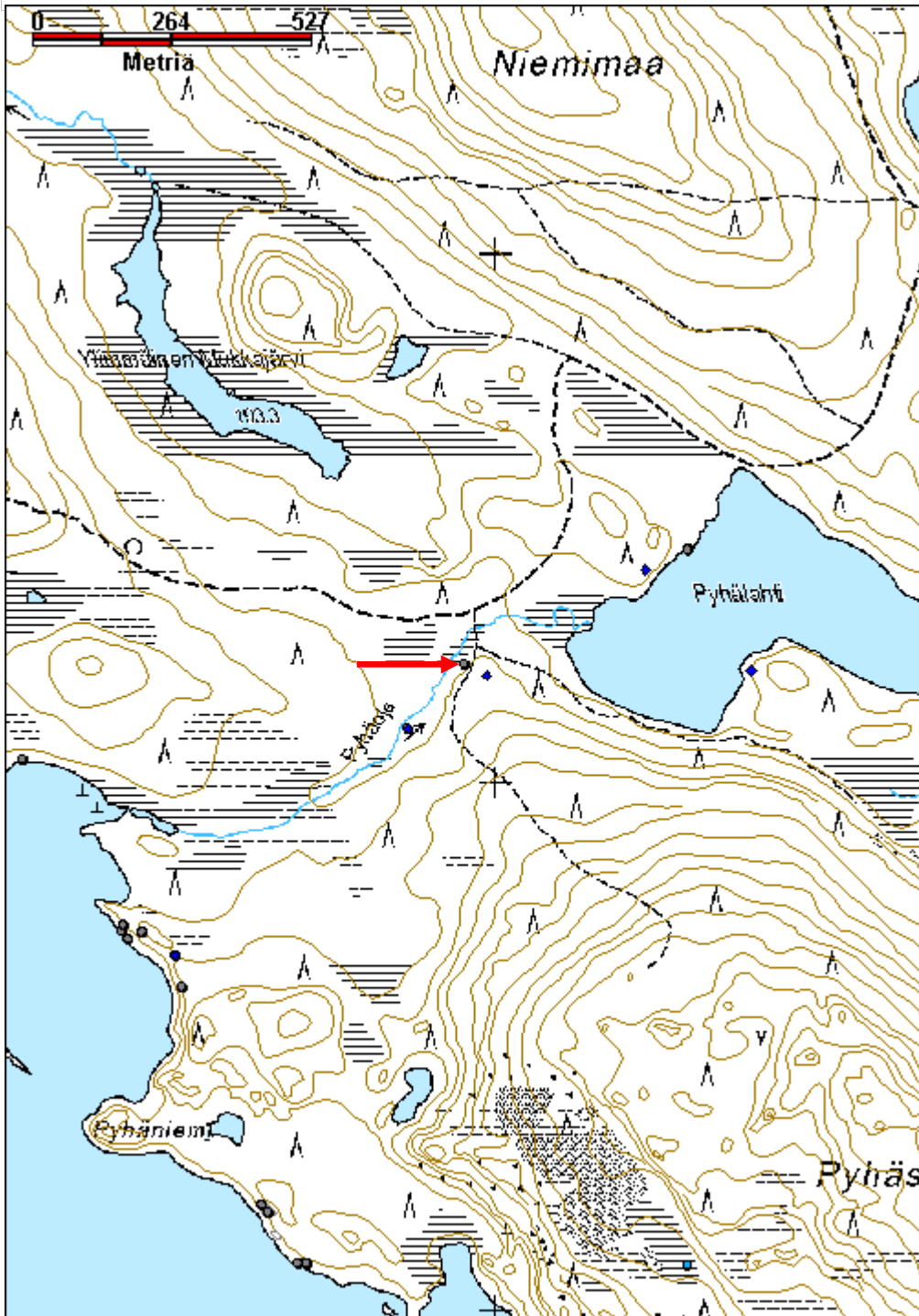
Tila: 3 Toteutettu Laji: 6 Suojeluarvojen tarkastus Tarkastusvuosi: 2011
Tarkastuspvm: 6.9.2011 Tarkastaja: T. Karjalainen
Kuvaus:

Viranomais- rekisterinro:		Kunto:	3 Huono
Arvotus:	8 Muu suojeuarvo	Olotila:	2 Ei käytössä
Selitys:		Kohteen suoja:	9 Muu suojeuarvo
		Selitys:	
Ympäristön suoja:	0 Ei määritelty		
Selitys:			



Rakennuksen hirret ovat palaneita. Kamiinoiden vieressä on valkoisia tiiliä.

Kohdetyyppi:	1 Asuinpaikat	Copyright:	© Metsähallitus 2008 © Maanmittauslaitos 1/MML/08
Koordinaatit:	X 7417221, Y 3477937, Z 202	Mittakaava:	1:10000



Korkiakumpu 2 kämppä jäännös

MH-tunnus: 137664

Kohdetyyppi:	1 Asuinpaikat	Haltija:	181 Metsätalous Länsi-Lappi
Ajoitus:	7116 Uusi aika	Ylläpitäjä:	181 Metsätalous Länsi-Lappi
Rakentamisvuosi:		Kunta:	0
Lukumäärä:	3		

Koordinaattiselitys:		Geometria tuotettu:	4 Gps-mittaus, korjaamaton
Koordinaatit:	X 7378564, Y 3474302, Z 177	Löydöt:	

<i>Taustatiedot</i>
Merkki kartalla.
<i>Ympäristön kuvaus</i>
Kohde sijaitsee hiekkakankaalla, jossa kasvaa mäntymetsä. Lännessä on jyrkkä puronvarsirinne, johon on rakennettu kellari.
<i>Kohteen kuvaus</i>
Kohteessa on kämppä, sauna ja kellari. Kämpän k koko on 14 x 7 m. Pitkä sivu on kaakko - luode - suuntainen. Kämpän heinäkentälle tulee tie. Kentän reunassa on koivua kasvava alue, jossa kämpän seinän paikat erottuvat turvevalleina. Keskellä on kuoppia ja ehkä väliseinien paikkoja. Sisällä on yksi puolitynnyrikamina.
Kellari sijaitsee pisteessä x 3474340 y 7378559. Kellarin koko on 3 x 3 metriä. Kellari sijaitsee ojan törmän rinteessä. Oviaukko on ojalle päin. Rakennelma on kaivettu maahan, seinät on tehty suurista neliön muotoon veistetyistä hirsistä.
Sauna sijaitsee pisteessä x 3474347 y 7378606 ja sen koko on 4,5 x 3,5 m. Pohjoisluoteisnurkassa on 1 x 1 m kiuas, jonka korkeus on 1 m. Seinät kulkevat pääilmansuuntiin.
Arvo Keskinarkaus kertoo olleensa kämpässä käpysavotassa 1972 - 73. Kämpä on purettu.
<i>Kohteen rajaus</i>
Kohde rajautuu aluemaisesti kämpän rakennusten alueelle.
<i>Tulkinta</i>
Metsätyökämpä sivurakennuksineen.
<i>Lisätietoja</i>

<i>Toimenpiteet</i>

<i>Tarkastukset</i>

--

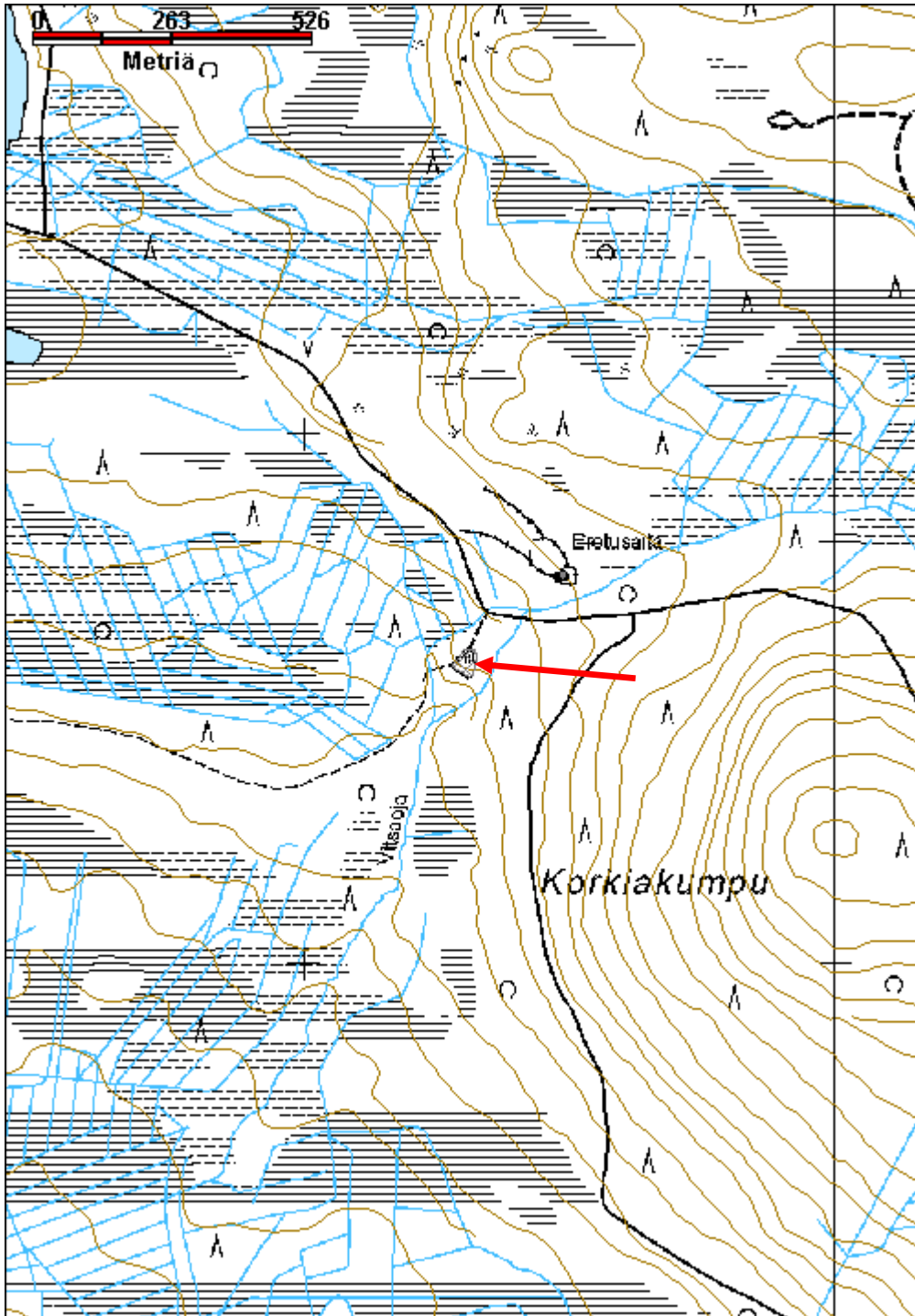
Viranomaisrekisterinro:		Kunto:	0 Ei määritelty
Arvotus:	8 Muu suojeluarvo	Olotila:	2 Ei käytössä
Selitys:		Kohteen suojelu:	9 Muu suojeluarvo
		Selitys:	

Ympäristön suojelu:	0 Ei määritelty
Selitys:	



Kämpän kellarin maavallin sisällä on hirsikehikko. Ovi on kuvan takareunan keskellä.

Kohdetyyppi:	1 Asuinpaikat	Copyright:	© <i>Metsähallitus</i> 2008 © <i>Maanmittauslaitos 1/MML/08</i>
Koordinaatit:	X 7378564, Y 3474302, Z 177	Mittakaava:	1:10000



Juponjänkä kämpä jäännös

MH-tunnus: 139008

Kohdetyyppi:	1 Asuinpaikat	Haltija:	181 Metsätalous Länsi-Lappi
Ajoitus:	7116 Uusi aika	Ylläpitäjä:	181 Metsätalous Länsi-Lappi
Rakentamisvuosi:		Kunta:	698 Rovaniemi
Lukumäärä:	1		

Koordinaattiselitys:		Geometria tuotettu:	4 Gps-mittaus, korjaamaton
Koordinaatit:	X 7399584, Y 3449908, Z 175	Löydöt:	

Taustatiedot
Sutigis
Ympäristön kuvaus
Kohde sijaitsee mäntyä kasvavan hiekkakankaan länsireunassa, Juponjänkä -nimisen suon äärellä. Kohteen sijalla on laaja kämpän pihapiiri, jossa kasvaa heinäkasvillisuutta. Kohteeseen johtaa tiepisto lännen puolelta kulkevalta hiekkatieltä.
Kohteen kuvaus
Kohteessa on puretun kämpän jäännös. Kämpästä on jäljellä pyöreitä hirsiiä ja kamiinan rippeet. Kämpän ympärillä on laaja ruohokenttäpihapiiri, jossa on runsaasti peltipurkkeja ym. roinaa. Kämpä sivurakennuksineen on purettu.
Kohteen rajaus
Kohde rajautuu pistemäisesti kämpänraunion keskeltä mitattuun gps pisteeseen.
Tulkinta
Purettu metsätyökämpä pihapiireineen.
Lisätietoja

Toimenpiteet

Tarkastukset
Tila: 3 Toteutettu Laji: 6 Suojeluarvojen tarkastus Tarkastusvuosi: 2011
Tarkastuspvm: 12.7.2011 Tarkastaja: T. Karjalainen
Kuvaus:

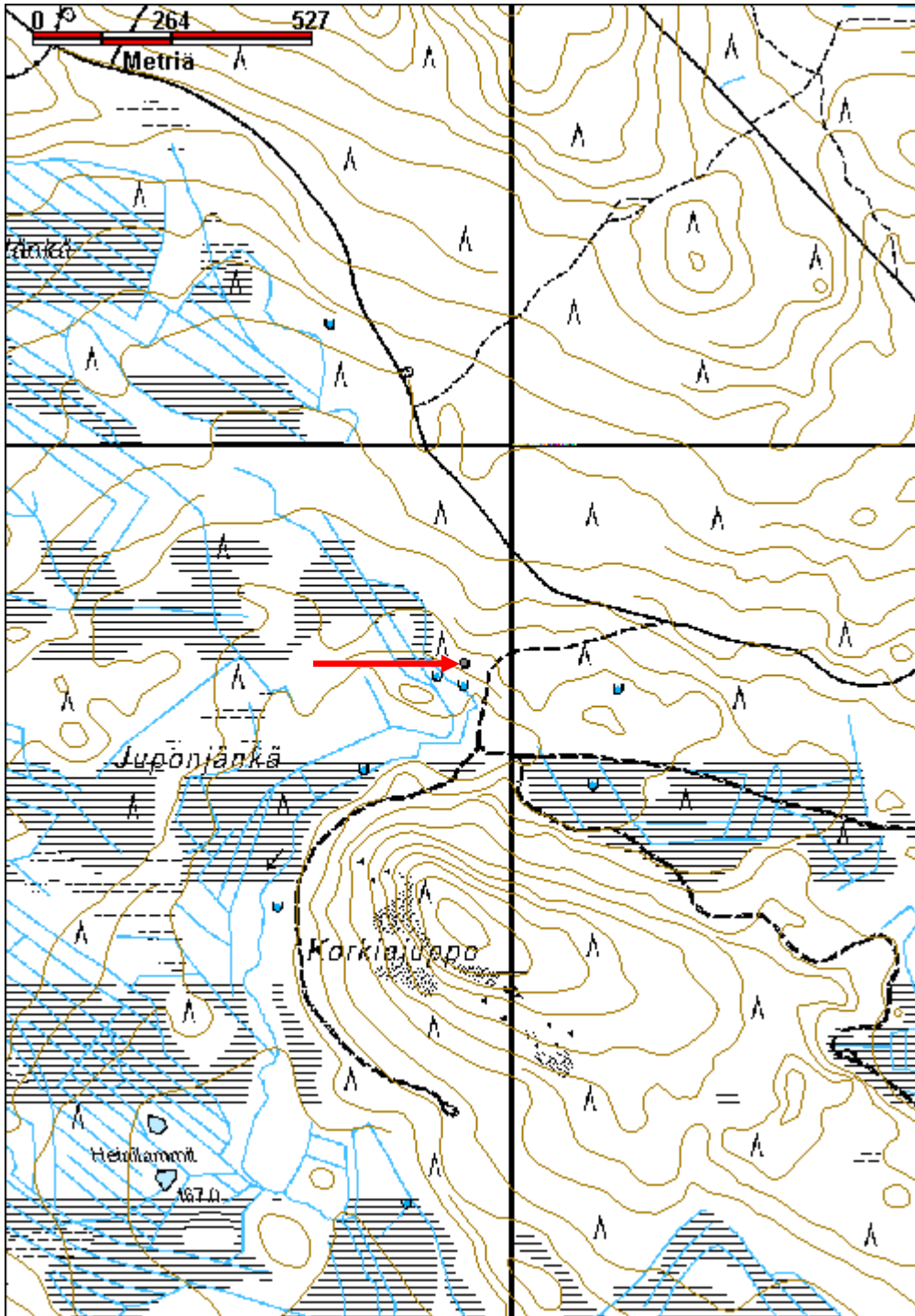
Viranomaisrekisterinro:		Kunto:	3 Huono
		Olotila:	2 Ei käytössä
Arvotus:	99 Ei suojeluarvoa	Kohteen suojelu:	99 Ei suojeluarvoa

Selitys:	Selitys:
Ympäristön suojelu:	0 Ei määritelty
Selitys:	



Kämpän lahoavia kattorakenteita. Hirret on ilmeisesti kuljetettu pois.

Kohdetyyppi:	1 Asuinpaikat	Copyright:	© Metsähallitus 2008 © Maanmittauslaitos 1/MML/08
Koordinaatit:	X 7399584, Y 3449908, Z 175	Mittakaava:	1:10000



Niesijärvi kämppä jäännös	MH-tunnus: 137970
----------------------------------	--------------------------

Kohdetyyppi:	1 Asuinpaikat	Haltija:	181 Metsätalous Länsi-Lappi
Ajoitus:	7116 Uusi aika	Ylläpitäjä:	181 Metsätalous Länsi-Lappi
Rakentamisvuosi:		Kunta:	0
Lukumäärä:	3		

Koordinaattiselitys:	Geometria tuotettu:
Koordinaatit:	4 Gps-mittaus, korjaamaton
X 7359080, Y 3468890, Z 168	Löydöt:

Taustatiedot

Sutigis

Ympäristön kuvaus

Kohde sijaitsee Niesijärven pohjoisrannan kivisellä kankaalla. Alueella on mäntymetsä ja kämpän piha erottuu niittynä, jossa rakennusten raunioiden kohdilla kasvaa pieni koivikko.

Kohteen kuvaus

Kohteessa on kämppäarakennuksen ja tallin rauniot, kellarin jäännös ja rantasauna, joka on edelleen käytössä ja sisältä uusittu.

Pää-kämpän koko on 13 x 9 m. Pitkät sivut itä-länsi suuntaisesti. Koillisnurkassa on ollut kuivaushuone. Kaakossa on ollut emäntien huone. Länsipäässä on ollut miehistötilat. Miehistötilan keskellä on kamina. Seinän paikat erottuvat puoli metriä korkeana ja paksuna hiekkapenkkinä. Kämpän lattian alueella näkyy useita kuoppia. Kämpän koilliskulmasta 8 m. koilliseen on kellarikuoppa

Kämpästä 22 m länteen on ollut talli, jonka koko on 9 x 11 metriä. Talli on samansuuntainen kuin kämppä. Molempien rakennelmien päällä kasvaa koivikko. Tallin seinien sijoilla on luonnon kivijalka. Tallista 5 metriä länteen sijaitsee turvekellari pisteessä x 3468861 y 7359112. Kellarin koko on 5 x 5,5 metriä. Korkeus on noin metri. Kellaria peittää turvevalli.

Kämpän alkuperäinen, kunnostettu sauna sijaitsee 2 m järven rannasta pisteessä x 3468869 y 7359072. Saunan koko on 6 x 4 metriä ja sen korkeus on 3 metriä. Sauna on tehty pyöröhirsistä, joiden nurkat salvettu neliön muotoon molemmin puolin. Riiveenä on seinäsammalta. Itäpäässä on 1,7 m pitkä, laudasta tehty eteinen. Harjakatossa on harmaa kattohuopa.

Kohteen rajaus

Kohde rajautuu aluemaisesti rakennusten raunioiden ja pihaniityn alueelle.

Tulkinta

Metsätyökämpän ja sen sivurakennusten rauniot.

Lisätietoja**Toimenpiteet**

--

Tarkastukset

Tila: 3 Toteutettu Laji: 6 Suojeluarvojen tarkastus Tarkastusvuosi: 2011

Tarkastuspvm: 16.6.2011 Tarkastaja: T. Karjalainen

Kuvaus:

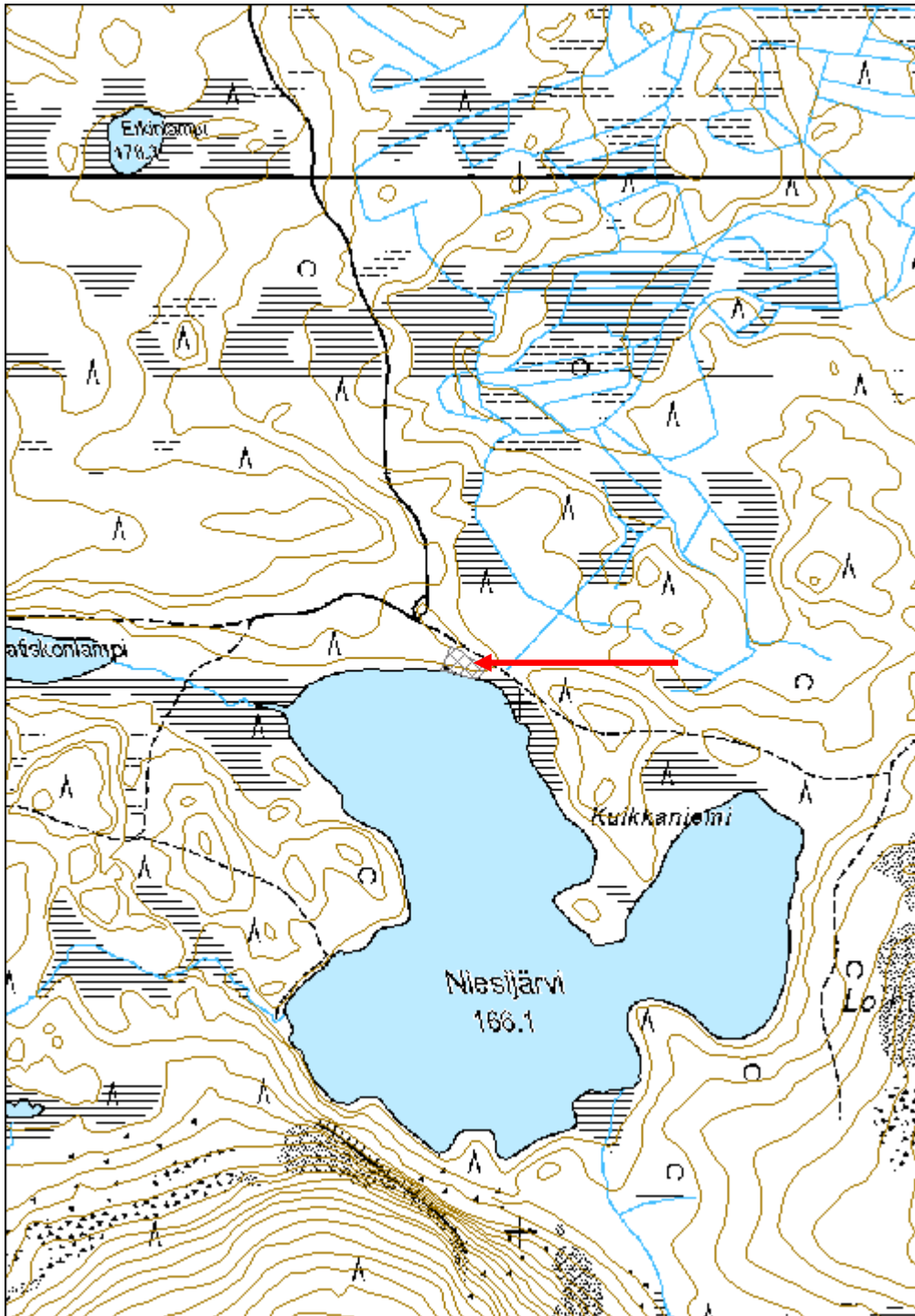
Viranomais- rekisterinro:		Kunto:	3 Huono
Arvotus:	8 Muu suojeluarvo	Olotila:	2 Ei käytössä
Selitys:		Kohteen suojelu:	9 Muu suojeluarvo
		Selitys:	

Ympäristön suojelu:	0 Ei määritelty
Selitys:	



Kämpän perustukset ja kamina.

Kohdetyyppi:	1 Asuinpaikat	Copyright:	© Metsähallitus 2008 © Maanmittauslaitos 1/MML/08
Koordinaatit:	X 7359080, Y 3468890, Z 168	Mittakaava:	1:10000



Kuuropalo kämppä jäännös

MH-tunnus: 138133

Kohdetyyppi:	1 Asuinpaikat	Haltija:	181 Metsätalous Länsi-Lappi
Ajoitus:	7116 Uusi aika	Ylläpitäjä:	181 Metsätalous Länsi-Lappi
Rakentamisvuosi:		Kunta:	0
Lukumäärä:	2		

Koordinaattiselitys:		Geometria tuotettu:	4 Gps-mittaus, korjaamaton
Koordinaatit:	X 7357631, Y 3475899, Z 186	Löydöt:	

Taustatiedot
Uusi havainto.
Ympäristön kuvaus
Kohde sijaitsee Kuurojängän itäreunalla sijaitsevassa moreenirinteessä, jossa kasvaa mänty- ja kuusimetsä.
Kohteen kuvaus
Kohteessa on kämppä, jonka koko on 13,5 x 6 m. Pitkät sivut kulkevat pohjoisesta etelään. Kämpän alue erottuu turvevallina, jossa muutamia lahoja hirsitä.
Kämpän länsiseinästä kahden metrin etäisyydellä on kellari, jonka pyöröhirret ovat nurkista molemmin puolin salvettu. Ympäriellä on metrin vahvuinen turvevalli. Oviaukko on länteen, ja sen seinät on katettu lautarakenteella. Kämpän ja kellarin välissä on kiviraunio, jossa on luonnonkiviä ja punatiiliä.
Kämpästä 13,3 metriä pohjoiseen sijaitsee rakennuksen jäännökset, joiden koko on 12 x 8 metriä. Rakennus on ilmeisesti talli. Nurkissa näkyy ristisalvoksia. Hirret ovat lahonneet ja paikoin seinät erottuvat vain turvevalleina. Hirret on sahalla katkottu, ja niissä on nauvoja.
Kohteen rajaus
Kohde rajautuu aluemaisesti havaittujen rakennelmien ylle.
Tulkinta
Metsätyökämpän rauniot sivurakennuksineen.
Lisätietoja

Toimenpiteet

Tarkastukset
Tila: 3 Toteutettu Laji: 6 Suojeluarvojen tarkastus Tarkastusvuosi: 2011
Tarkastuspvm: 20.6.2011 Tarkastaja: T. Karjalainen
Kuvaus:

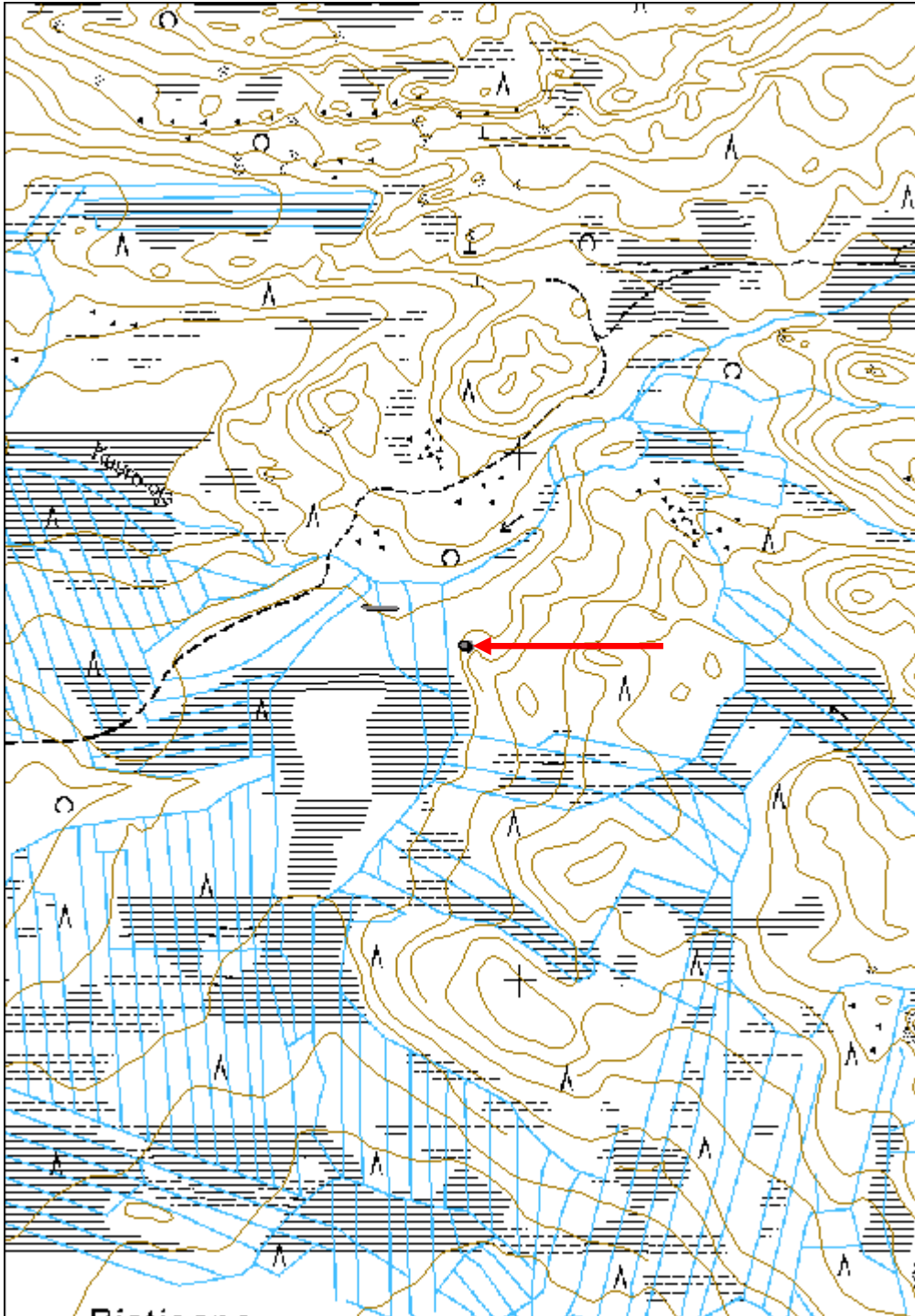
Viranomais-	Kunto: 3 Huono
--------------------	-----------------------

rekisterinro:		Olotila: 2 Ei käytössä
Arvotus:	8 Muu suojeluarvo	Kohteen suojelu: 9 Muu suojeluarvo
Selitys:		Selitys:
Ympäristön suojelu:	0 Ei määritelty	
Selitys:		



Kämpän muoto erottuu turvevallista, jonka alla on lahonnut hirsikehikko.

Kohdetyyppi:	1 Asuinpaikat	Copyright:	© Metsähallitus 2008 © Maanmittauslaitos 1/MML/08
Koordinaatit:	X 7357631, Y 3475899, Z 186	Mittakaava:	1:10000



Kaupin kämppä	MH-tunnus: 138086
----------------------	--------------------------

Kohdetyyppi:	1 Asuinpaikat	Haltija:	181 Metsätalous Länsi-Lappi
Ajoitus:	7116 Uusi aika	Ylläpitäjä:	181 Metsätalous Länsi-Lappi
Rakentamisvuosi:		Kunta:	0
Lukumäärä:	5		

Koordinaatti-selitys:	Geometria tuotettu:
Koordinaatit:	4 Gps-mittaus, korjaamaton
X 7355445, Y 3478490, Z 205	Löydöt:

Taustatiedot

Merkki kartalla.

Ympäristön kuvaus

Kohde sijaitsee Kauppijärven lounaisrannalla hiekkatien päässä. Maasto on järveen laskevaa kivistä moreenikangasta, jossa kasvaa mäntyä. Kämpän piha-alue on heinikkoa.

Kohteen kuvaus

Kohteessa on metsätyökämpä, jonka pituus on 24,5 metriä. ja leveys 8,5 metriä. Kämpän korkeus on 5 metriä. Kämpä on tehty sahatuista pelkkahirsistä, jotka ovat nurkista salvettu molemmin puolin. Kämpässä on harjakatto, jossa on punainen kattohuopa. Katolla on seitsemän kaminan piiput. Eteläseinällä on kaksi eteistä, pohjoisessa yksi ja idässä yksi. Eteiset ovat laudasta. Ikkunat ovat kuusi ja neliruutuisia. Seinissä on tuuletusaukot, joissa on tuuletussäleiköt. Kivijalka on katettu laudoituksella. Seinät on maalattu punaisiksi, hirsien päädyt, tippalaudat ja ikkunalaudat valkoisiksi. Ovet on maalattu vihreiksi ja lautaportaat ruskeiksi.

Kämpän liiteri sijaitsee kohdassa x 3478491, y 7355456. Liiterin mitat ovat 7 x 4,5 metriä ja rakennelman korkeus on 4 metriä. Liiterissä on kaksi ovea päärakennukseen päin. Itäpäässä on ikkuna.

Kämpän pihassa on sauna tai niliaitta, joka on uudelleenkoottu. Rakennuksessa on molemmin puolin salvetut hirret, jotka on katkottu sahalla ja kirveellä. Katossa on tuohia ja niiden päällä turve. Pohjoisseinässä on ikkuna. Rakennuksen koko on 2,5 x 3 metriä. Korkeus on 2 metriä. Aitta sijaitsee pisteessä x 3478495, y 7355455. Ovenpielissä on kirjoituksia "Uuno Telkkälä 17.8.48" "VH 1952". ym. Nilin edessä on vanhat saunankivet.

Kellari on pisteessä x 3478497, y 7355474. Kellarin mitat ovat 5 x 3 metriä ja rakennelman korkeus on 3 metriä. Kellari on puoliksi maahan kaivettu. Rakennuksessa on hirsiseinät, joiden yllä on metrin turvekate. Päädyt ja katto ovat lautaa, jonka päällä on ruskea kattohuopa. Katolla on tuuletusaukko.

Sauna sijaitsee pisteessä x 3478491, y 7355477. Saunan mitat ovat 6,5 x 4,5 m. Korkeus on 3,5 m. Sauna on rakennettu samalla tyylillä kuin päärakennus. Rakennus on nostettu myöhemmin lekaharkkojen päälle.

Kohteen rajaus

Kohde rajautuu aluemaisesti rakennusten ylle.

Tulkinta

Metsätyökämppä piharakennuksineen.

Lisätietoja

Toimenpiteet

Tarkastukset

Tila: 3 Toteutettu Laji: 6 Suojeluarvojen tarkastus Tarkastusvuosi: 2011
 Tarkastuspvm: 17.6.2011 Tarkastaja: T. Karjalainen
 Kuvaus:

**Viranomais-
rekisterinro:**

Kunto: 1 Hyvä

Arvotus: 8 Muu suojeluarvo

Olotila: 2 Ei käytössä

**Kohteen
suojelu:** 9 Muu suojeluarvo

Selitys:

Selitys:

**Ympäristön
suojelu:**

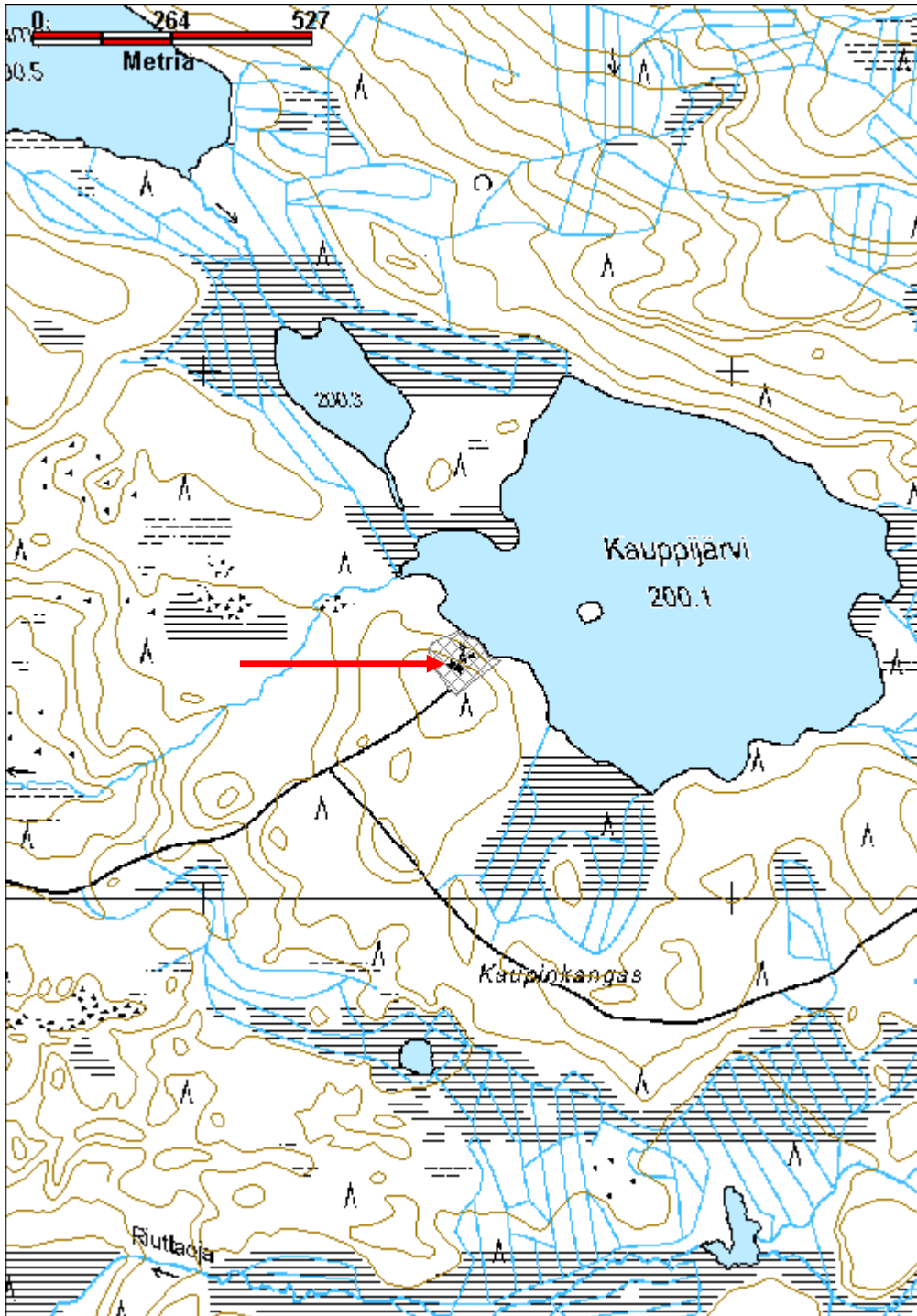
0 Ei määritelty

Selitys:



Päärakennus kuvattuna järven suunnasta.

Kohdetyyppi:	1 Asuinpaikat	Copyright:	© Metsähallitus 2008 © Maanmittauslaitos 1/MML/08
Koordinaatit:	X 7355445, Y 3478490, Z 205	Mittakaava:	1:10000



Jäkäläkangas lentokenttä

MH-tunnus: 137897

Kohdetyyppi:	9 Valmistuspaikat/työpaikat	Haltija:	181 Metsätalous Länsi-Lappi
Ajoitus:	7116 Uusi aika	Ylläpitäjä:	181 Metsätalous Länsi-Lappi
Rakentamisvuosi:		Kunta:	698 Rovaniemi
Lukumäärä:	1		

Koordinaattiselitys:		Geometria tuotettu:	4 Gps-mittaus, korjaamaton
Koordinaatit:	X 7348537, Y 3454867, Z 135	Löydöt:	

Taustatiedot
Arvo Keskinarkauksen ilmoitus.
Ympäristön kuvaus
Kohde sijaitsee Jäkäläkankaan tasaisella hiekkamaalla, jossa kasvaa kuivahko kangasmetsä, valtalajina mänty ja aluskasvillisuutena kanerva ja jäkälä.
Kohteen kuvaus
Kohteessa on apulannan kylvöön käytetty lentokenttä, jonka pituus on noin 470m. Leveys noin 40m. Kentän keskeltä kulkee nykyisin metsäautotie. Kentän reunoilla näkyy kauhakuormaajalla pusketut maavallit.
Kohteen rajaus
Kohde rajautuu aluemaisesti lentokentän ylle.
Tulkinta
Apulannan kylvöön käytetty lentokenttä.
Lisätietoja

Toimenpiteet

Tarkastukset
Tila: 3 Toteutettu Laji: 6 Suojeluarvojen tarkastus Tarkastusvuosi: 2011
Tarkastuspvm: 13.6.2011 Tarkastaja: T. Karjalainen
Kuvaus:

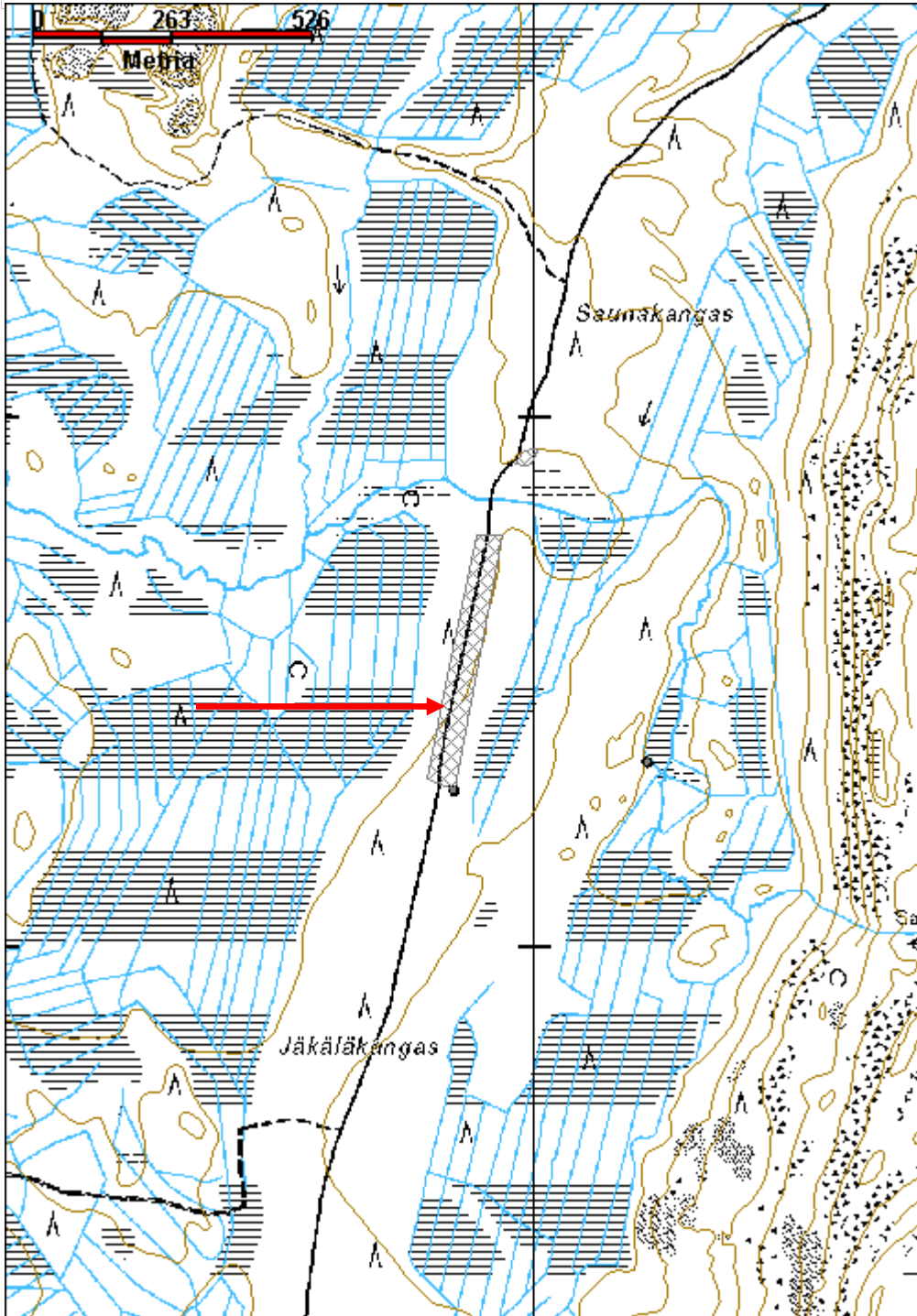
Viranomaisrekisterinro:		Kunto:	1 Hyvä
Arvotus:	8 Muu suojeluarvo	Olotila:	2 Ei käytössä
Selitys:		Kohteen suojelu:	9 Muu suojeluarvo
		Selitys:	

Ympäristön suojelu:	0 Ei määritelty
Selitys:	



Lentokenttä on tehty tien suoralle osuudelle.

Kohdetyyppi:	9 Valmistuspaikat/työpaikat	Copyright:	© Metsähallitus 2008 © Maanmittauslaitos 1/MML/08
Koordinaatit:	X 7348537, Y 3454867, Z 135	Mittakaava:	1:10000



Poroharju 7 niittykämpä jäännös

MH-tunnus: 137715

Kohdetyyppi:	1 Asuinpaikat	Haltija:	181 Metsätalous Länsi-Lappi
Ajoitus:	7116 Uusi aika	Ylläpitäjä:	181 Metsätalous Länsi-Lappi
Rakentamisvuosi:		Kunta:	698 Rovaniemi
Lukumäärä:	1		

Koordinaattiselitys:		Geometria tuotettu:	4 Gps-mittaus, korjaamaton
Koordinaatit:	X 7343896, Y 3452659, Z 126	Löydöt:	

Taustatiedot
Vuoden 2010 maastoretken havainto.
Ympäristön kuvaus
Kohde sijaitsee Poroharjasta länteen pistävän hiekkaniemen itään, suohon laskevassa rinteessä. Kohteen itäpuolinen suo on ilmeisesti ollut luonnonniitty, jonka heinäntekoa varten rakennelma on pystytetty. Rakennelman maasto on kuivahkoa kangasmetsää, valtapuulajina mänty ja aluskasvillisuutena puolukka ja poronjäkälä.
Kohteen kuvaus
Kohteessa on niittysauna tai kämpä, jonka koko on 3,5 x 4 metriä. Pitkät sivut ovat pohjois- etelä -suuntaiset.. Rakennelmassa on sahalla ja kirveellä katkotut hirret, sepän tekemät naulat ja kirveellä veistetyt kattolaudat. Lounaisnurkassa on 1 x 1 m kokoisin uunin raunio. Seinäkehikon vieressä on uudet kannot, joiden halkaisija on 45 cm
Kohteen rajaus
Kohde rajautuu pistemäisesti kämpän keskeltä mitattuun gps pisteeseen.
Tulkinta
Niittysauna tai kämpä.
Lisätietoja

Toimenpiteet

Tarkastukset
Tila: 3 Toteutettu Laji: 6 Suojeluarvojen tarkastus Tarkastusvuosi: 2011
Tarkastuspvm: 30.5.2011 Tarkastaja: T. Karjalainen
Kuvaus:

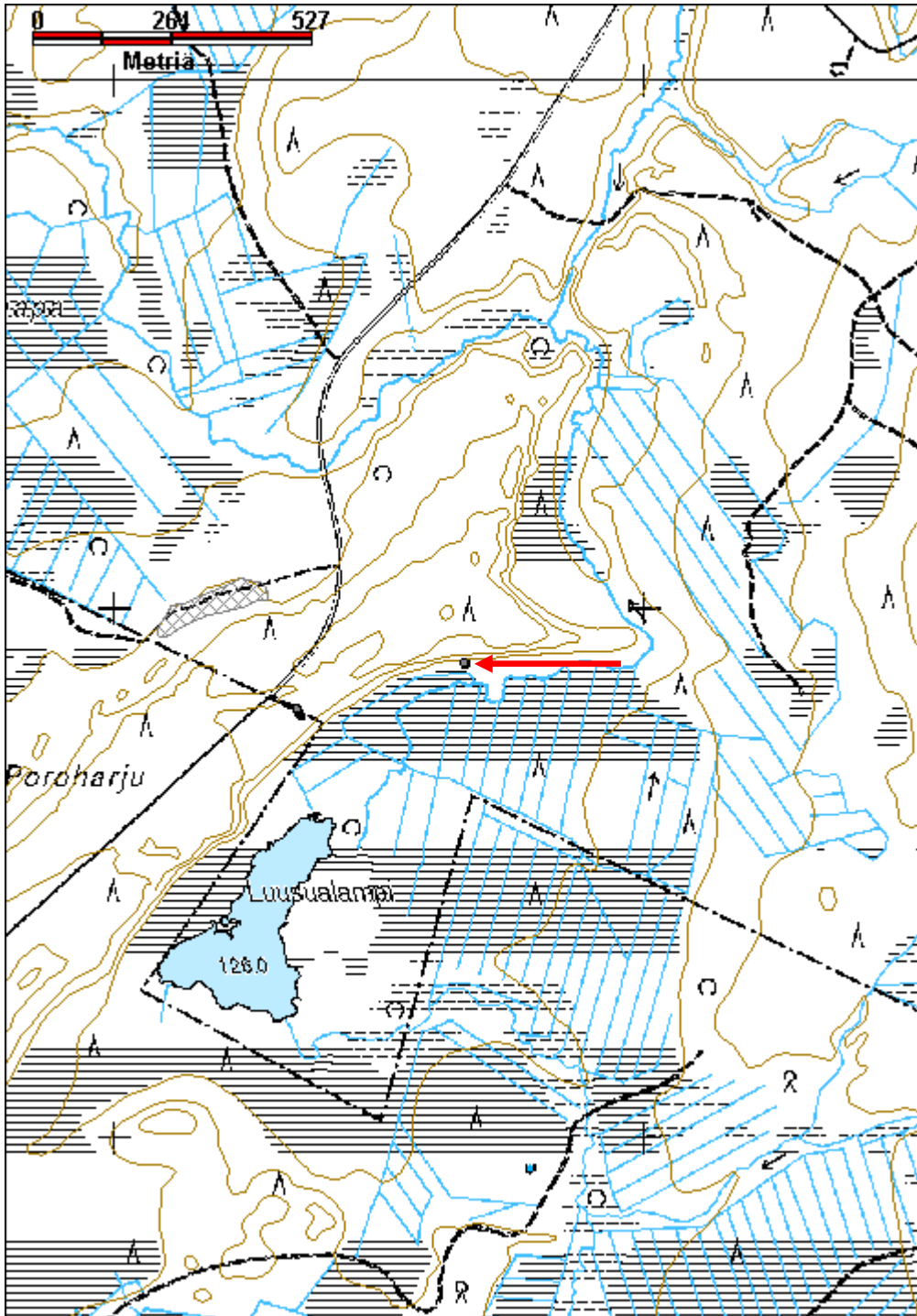
Viranomaisrekisterinro:	Kunto:	3 Huono
	Olotila:	2 Ei käytössä

Arvotus:	8 Muu suojeluarvo	Kohteen suojelu:	9 Muu suojeluarvo
Selitys:		Selitys:	
Ympäristön suojelu:	0 Ei määritelty		
Selitys:			



Kämpän jäännösten keskellä kasvaa pieni koivu. Taustan suoalue on luultavasti ollut luonnon niitty.

Kohdetyyppi:	1 Asuinpaikat	Copyright:	© Metsähallitus 2008 © Maanmittauslaitos 1/MML/08
Koordinaatit:	X 7343896, Y 3452659, Z 126	Mittakaava:	1:10000



Poroharju 10 niittylato jäännös	MH-tunnus: 137728
--	--------------------------

Kohdetyyppi:	9 Valmistuspaikat/työpaikat	Haltija:	181 Metsätalous Länsi-Lappi
Ajoitus:	7116 Uusi aika	Ylläpitäjä:	181 Metsätalous Länsi-Lappi
Rakentamisvuosi:		Kunta:	698 Rovaniemi
Lukumäärä:	1		

Koordinaattiselitys:	Geometria tuotettu:
Koordinaatit: X 7344518, Y 3452790, Z 124	4 Gps-mittaus, korjaamaton
	Löydöt:

Taustatiedot

Uusi havainto

Ympäristön kuvaus

Kohde sijaitsee Poroharjun pohjoispäässä, kohdassa, jossa Hirvioja yhtyy Yli-Konttijokeen. lato on tehty ojan luonnon niitylle, jossa kasvaa heinäkavillisuutta ja koivuja. Poroharjun hiekkamaalta tulee polku ladolle.

Kohteen kuvaus

Niittylato on kooltaan 5,5 x 5 m. Pitkät sivut kulkevat pohjoisesta etelään. Ovi on pohjoisseinän keskellä. Nurkat salvettu alapuolelta. Hirret on katkottu kirveellä ja sahalla. Hirsikertoja on 6 jäljellä. Katon kurkihirsi kulkee pohjoisesta etelään ja sen vastaisesti lepäävät halkaistut riu'ut, joiden päällä on tuohikate.

Kohteen rajaus

Kohde rajautuu pistemäisesti ladon keskeltä mitattuun gps pisteeseen.

Tulkinta

Niittylato

Lisätietoja***Toimenpiteet******Tarkastukset***

Tila: 3 Toteutettu Laji: 6 Suojeluarvojen tarkastus Tarkastusvuosi: 2011
 Tarkastuspvm: 30.5.2011 Tarkastaja: T. Karjalainen
 Kuvaus:

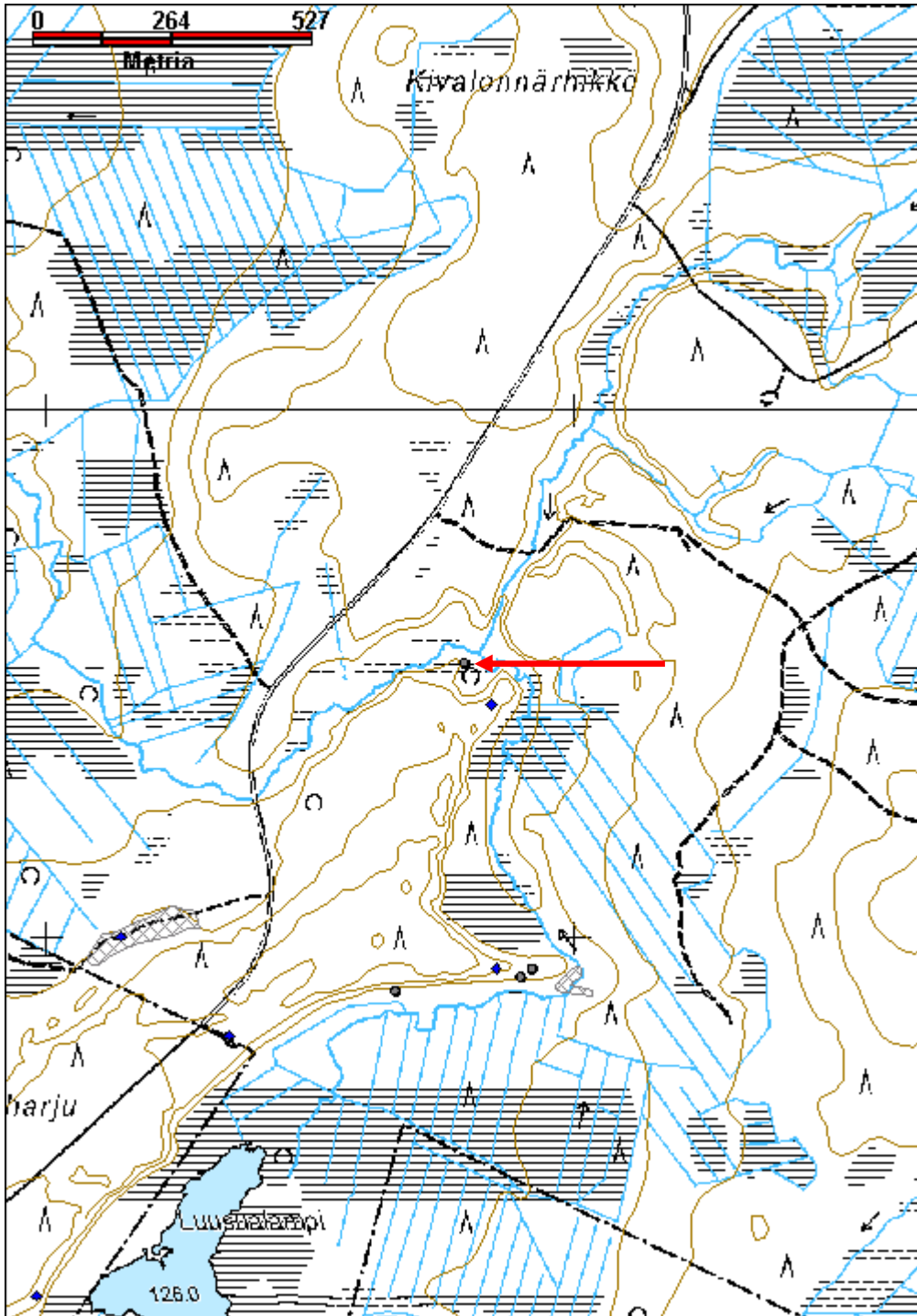
Viranomaisrekisterinro:**Kunto:** 2 Keskinertainen**Olotila:** 2 Ei käytössä

Arvotus:	8 Muu suojeluarvo	Kohteen suojelu:	9 Muu suojeluarvo
Selitys:		Selitys:	
Ympäristön suojelu:	0 Ei määritelty		
Selitys:			



Ladon katto on romahtanut sisään. Kattopuiden päällä on tuohikate.

Kohdetyyppi:	9 Valmistuspaikat/työpaikat	Copyright:	© Metsähallitus 2008 © Maanmittauslaitos 1/MML/08
Koordinaatit:	X 7344518, Y 3452790, Z 124	Mittakaava:	1:10000



Poroharju 11 niittylato jäännös	MH-tunnus: 137749
--	--------------------------

Kohdetyyppi:	9 Valmistuspaikat/työpaikat	Haltija:	181 Metsätalous Länsi-Lappi
Ajoitus:	7116 Uusi aika	Ylläpitäjä:	181 Metsätalous Länsi-Lappi
Rakentamisvuosi:		Kunta:	698 Rovaniemi
Lukumäärä:	1		

Koordinaattiselitys:	Geometria tuotettu:
Koordinaatit: X 7344436, Y 3452598, Z 124	4 Gps-mittaus, korjaamaton
	Löydöt:

Taustatiedot

Löytyi vuoden 2010 maastoretkellä.

Ympäristön kuvaus

Kohde sijaitsee Poroharjun pohjoispäässä Yli - Konttijoen etelärannalla. Lato on tehty Poroharjun jyrkkään hiekkatörmään. Alueella kasvaa mäntymetsä. Ladon pohjoispuolella rinteen alapäässä on Yli - Konttijoen soinen ranta, jossa kasvaa heinäkasvillisuutta ja koivuja.

Kohteen kuvaus

Niittylato on kooltaan 5 x 5 metriä ja pitkät sivut kulkevat kaakosta luoteeseen. Ovi on pohjoisseinän keskellä. Nurkat salvettu alapuolelta. Hirret on katkottu kirveellä ja sahalla. Hirsikertoja on 7 jäljellä. Katon kurkihirsi kulkee pohjoisesta etelään ja sen vastaisesti ovat halkaistut riu'ut, joiden päällä on tuohikate. Myöhemmin tuohikatteen päälle on laitettu harmaa kattuhuopa. Kattoriu'ut on kasattu jäljellä olevan seinäkehikon nurkkaan. Sisällä kasvaa kaksi pientä kuusta.

Kohteen rajaus

Kohde rajautuu pistemäisesti ladon keskeltä mitattuun gps pisteeseen.

Tulkinta**Lisätietoja****Toimenpiteet****Tarkastukset**

Tila: 3 Toteutettu Laji: 6 Suojeluarvojen tarkastus Tarkastusvuosi: 2011
 Tarkastuspvm: 30.5.2011 Tarkastaja: T. Karjalainen
 Kuvaus:

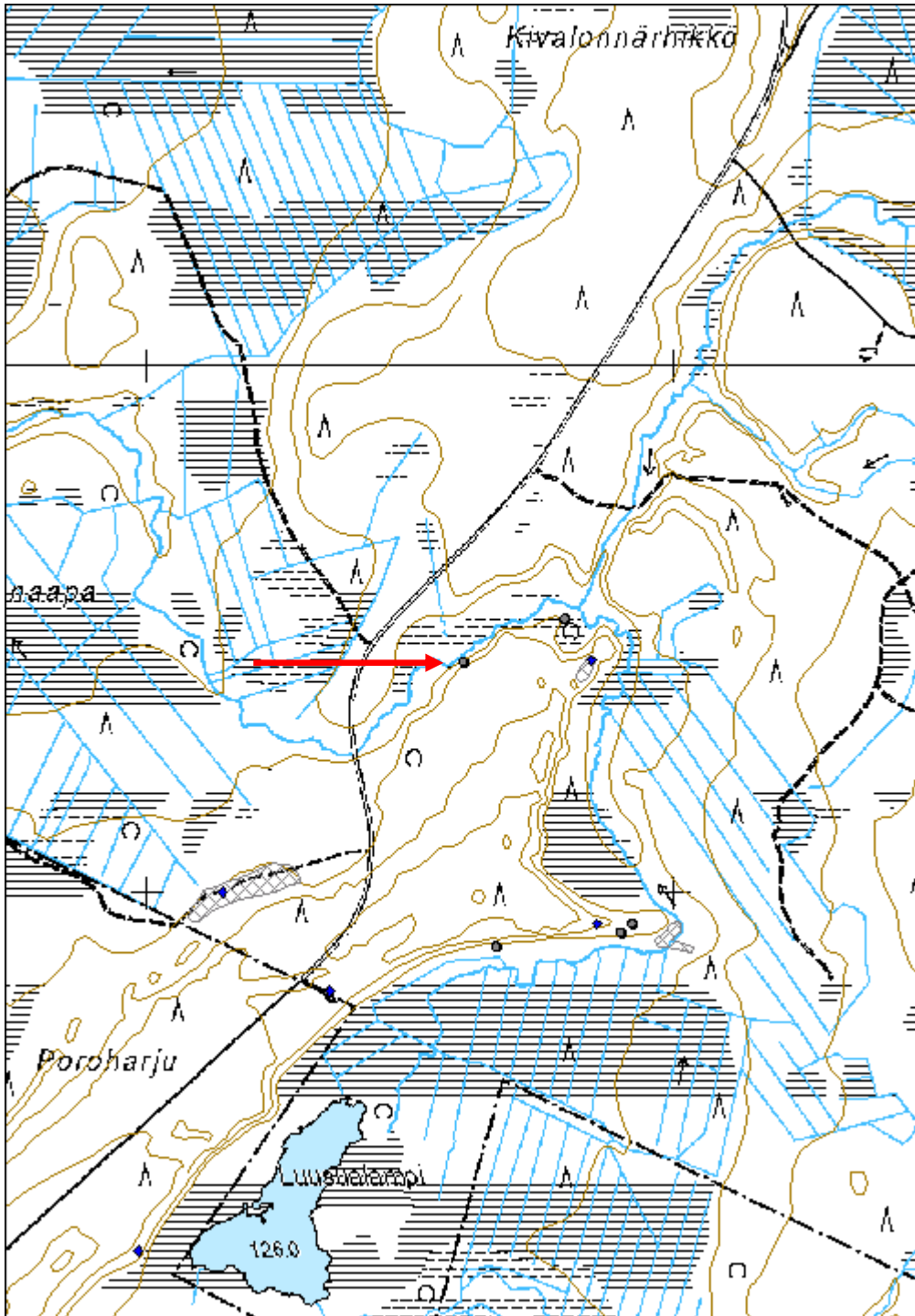
Viranomaisrekisterinro:	Kunto: 2 Keskinertainen
	Olotila: 2 Ei käytössä

Arvotus:	8 Muu suojeluarvo	Kohteen suojelu:	9 Muu suojeluarvo
Selitys:		Selitys:	
Ympäristön suojelu:	0 Ei määritelty		
Selitys:			



Ladon hirret ovat hyvässä kunnossa, vaikka katto onkin romahtanut.

Kohdetyyppi:	9 Valmistuspaikat/työpaikat	Copyright:	© Metsähallitus 2008 © Maanmittauslaitos 1/MML/08
Koordinaatit:	X 7344436, Y 3452598, Z 124	Mittakaava:	1:10000



Narkausjoki mylly jäännös	MH-tunnus: 137867
----------------------------------	--------------------------

Kohdetyyppi:	9 Valmistuspaikat/työpaikat	Haltija:	181 Metsätalous Länsi-Lappi
Ajoitus:	7116 Uusi aika	Ylläpitäjä:	181 Metsätalous Länsi-Lappi
Rakentamisvuosi:		Kunta:	698 Rovaniemi
Lukumäärä:	1		

Koordinaattiselitys:	Geometria tuotettu:
Koordinaatit: X 7353644, Y 3457433, Z 147	4 Gps-mittaus, korjaamaton
	Löydöt:

Taustatiedot

Arvo Keskinarkauksen ilmoitus.

Ympäristön kuvaus

Kohde sijaitsee Narkausjoen etelärannalla, joen rantalehdossa, jossa kasvaa lehtimetsää ja heinäkavillisuutta.

Kohteen kuvaus

Kohteessa on mylly jonka koko on 6 x 6 m. Seinät kulkevat koillis-lounas-suuntaisesti. Yhdessä nurkassa on kuusi hirsikertaa jäljellä. Hirret ovat nurkista molemmin puolin salvettu. Hirret ovat sivulta veistetty. Mylly on sahattu haloiksi. Hirret ovat sahalla ja kirveellä katkottuja. Yhdessä hirressä on merkintä PH 8V-87. Myllystä 10 m pohjoiseen on myllykämpän jäännökset. Kämpästä on näkyvissä muutama maatunut hirsi. Kämpä on siirretty Kampsan poroaidalle. Myllyn ja kämpän päällä kasvaa koivuja.

Kohteen rajaus

Kohde rajautuu pistemäisesti myllyn keskeltä mitattuun gps pisteeseen.

Tulkinta

Myllyn ja myllytuvan jäännökset.

Lisätietoja**Toimenpiteet****Tarkastukset**

Tila: 3 Toteutettu Laji: 6 Suojeluarvojen tarkastus Tarkastusvuosi: 2011
 Tarkastuspvm: 13.6.2011 Tarkastaja: T. Karjalainen
 Kuvaus:

Viranomaisrekisterinro:**Kunto:** 3 Huono**Olotila:** 2 Ei käytössä**Arvotus:** 8 Muu suojeluarvo**Kohteen** 9 Muu suojeluarvo

Selitys:	suojelu: Selitys:
Ympäristön suojelu:	0 Ei määritelty
Selitys:	

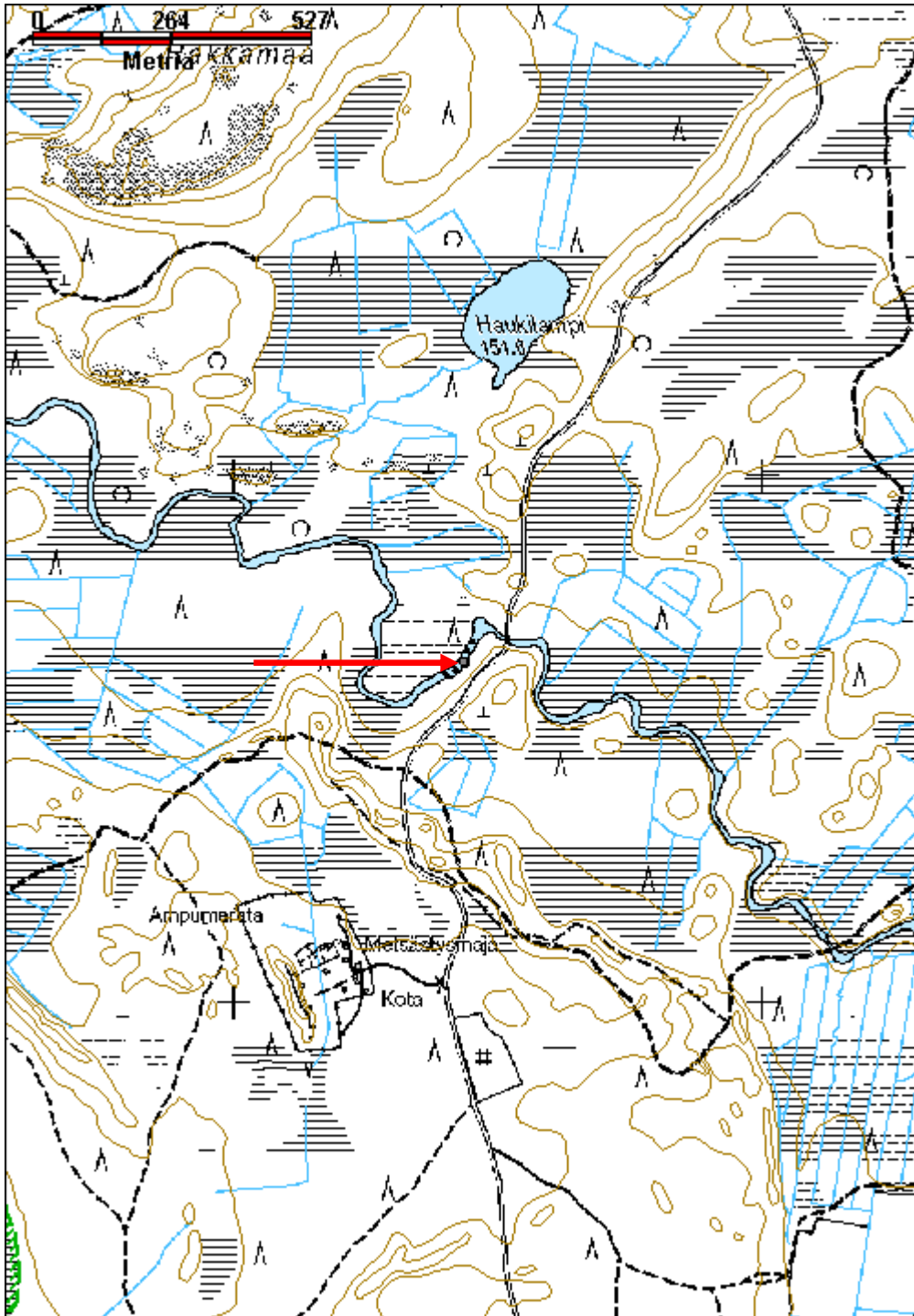


Myllyn hirret kosken partaalla.



Nimikirjoituksia seinähirsissä.

Kohdetyyppi:	9 Valmistuspaikat/työpaikat	Copyright:	© Metsähallitus 2008 © Maanmittauslaitos 1/MML/08
Koordinaatit:	X 7353644, Y 3457433, Z 147	Mittakaava:	1:10000



Poikimakumpu niittylato jäännös

MH-tunnus: 138188

Kohdetyyppi:	9 Valmistuspaikat/työpaikat	Haltija:	181 Metsätalous Länsi-Lappi
Ajoitus:	7116 Uusi aika	Ylläpitäjä:	181 Metsätalous Länsi-Lappi
Rakentamisvuosi:		Kunta:	698 Rovaniemi
Lukumäärä:	1		

Koordinaattiselitys:		Geometria tuotettu:	4 Gps-mittaus, korjaamaton
Koordinaatit:	X 7382007, Y 3415699, Z 159	Löydöt:	

Taustatiedot

Sutigis

Ympäristön kuvaus

Kohde sijaitsee Kaltiojängänkankaan ja Poikimakummun välisen matalan harjun pohjoisosassa, ojitetun suon reunassa. Maasto on rämettä, jossa on paksu turve ja sekametsä.

Kohteen kuvaus

Niittyladon koko on 4 x 3 m. Pitkät sivut kulkevat pohjoisesta etelään. Pyöröhirret on kirveellä katkottu ja nurkista alapuolelta salvettu. Katossa on ollut kirveellä veistettyä lautaa. Rakennelman puut ovat suurimmaksi osaksi lahonneet.

Kohteen rajaus

Kohde rajautuu pistemäisesti ladon keskeltä mitattuun gps pisteeseen.

Tulkinta

Niittylato.

Lisätietoja**Toimenpiteet****Tarkastukset**

Tila: 3 Toteutettu Laji: 6 Suojeluarvojen tarkastus Tarkastusvuosi: 2011
Tarkastuspvm: 21.6.2011 Tarkastaja: T. Karjalainen
Kuvaus:

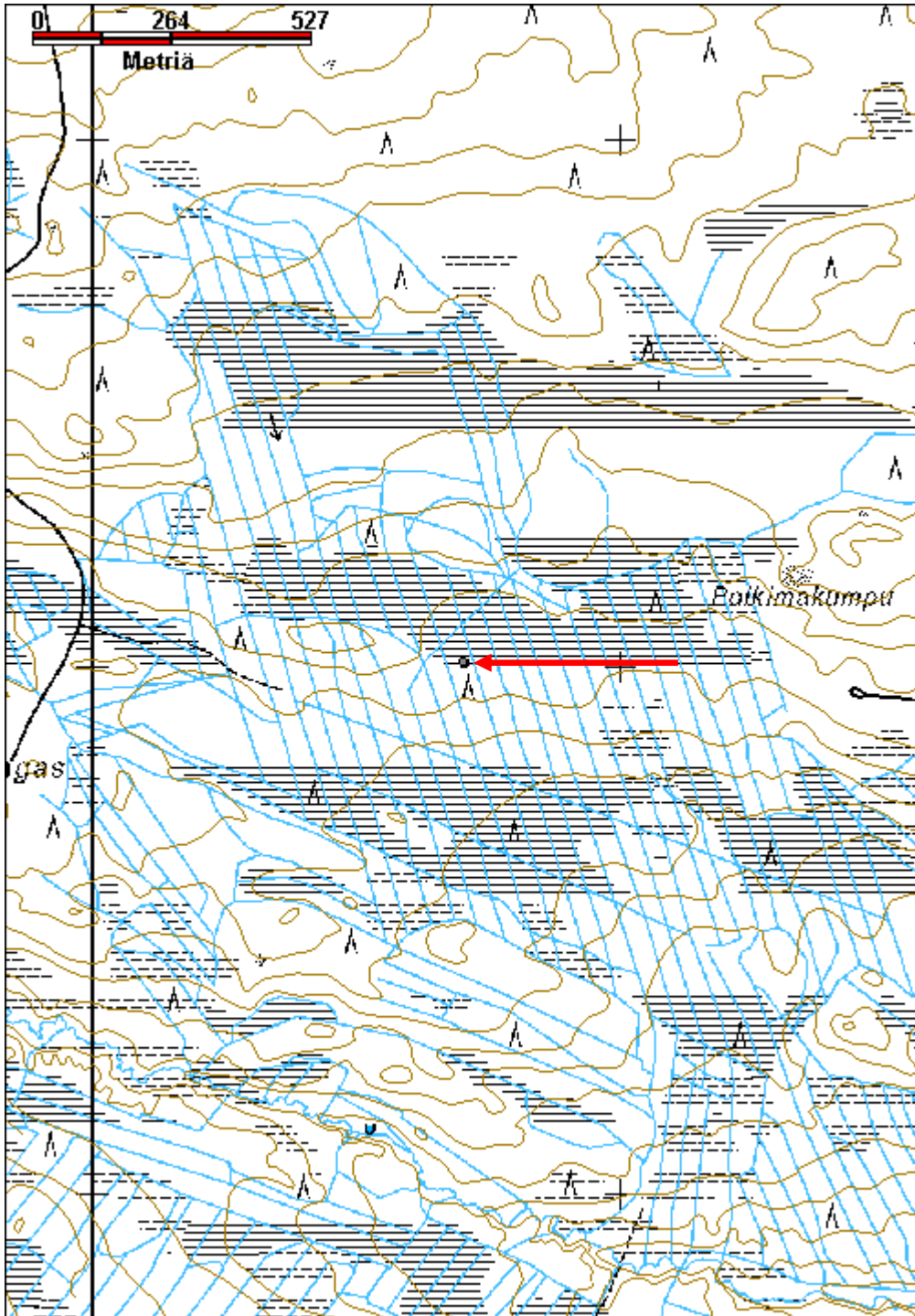
Viranomaisrekisterinro:		Kunto:	3 Huono
Arvotus:	8 Muu suojeluarvo	Olotila:	2 Ei käytössä
Selitys:		Kohteen suojelu:	9 Muu suojeluarvo
		Selitys:	

Ympäristön suojelu:	0 Ei määritelty
Selitys:	



Ladon hirret ovat pahasti lahonneet. Viereinen niittykin on melkein umpeen kasvanut.

Kohdetyyppi:	9 Valmistuspaikat/työpaikat	Copyright:	© Metsähallitus 2008 © Maanmittauslaitos 1/MML/08
Koordinaatit:	X 7382007, Y 3415699, Z 159	Mittakaava:	1:10000



Kalliojängänkangas niittylato jäännös	MH-tunnus: 138190
--	--------------------------

Kohdetyyppi:	9 Valmistuspaikat/työpaikat	Haltija:	181 Metsätalous Länsi-Lappi
Ajoitus:	7116 Uusi aika	Ylläpitäjä:	181 Metsätalous Länsi-Lappi
Rakentamisvuosi:		Kunta:	698 Rovaniemi
Lukumäärä:	1		

Koordinaattiselitys:	Geometria tuotettu:
Koordinaatit: X 7381756, Y 3415414, Z 154	4 Gps-mittaus, korjaamaton
	Löydöt:

Taustatiedot

Sutigis

Ympäristön kuvaus

Kohde sijaitsee Kalliojängänkankaan pohjoispuolella, ojitetulla suolla, jossa kasvaa kitukasvuinen männikkö. Suossa on paksu turve ja suopursua.

Kohteen kuvaus

Niittyladon koko on 4 x 2 m. Pitkät sivut kulkevat pohjoisesta etelään. Rakennelmasta on 11 hirsikertaa jäljellä. Hirret on kirveellä katkottu ja alapuolelta salvettu. Hirret ovat ohuita, n.10cm. halkaisijaltaan ja ne on kaadettu suon hongista. Lattiapuut kulkevat pitkien sivujen suuntaisesti. Katto on tehty kirveellä halkaistuista laudoista. Yhdessä hirressä on kaiverrettu teksti: LAV 19 /.37.

Kohteen rajaus

Kohde rajautuu pistemäisesti ladon keskeltä mitattuun gps pisteeseen.

Tulkinta

Niittylato

Lisätietoja**Toimenpiteet****Tarkastukset**

Tila: 3 Toteutettu Laji: 6 Suojeluarvojen tarkastus Tarkastusvuosi: 2011
 Tarkastuspvm: 21.6.2011 Tarkastaja: T. Karjalainen
 Kuvaus:

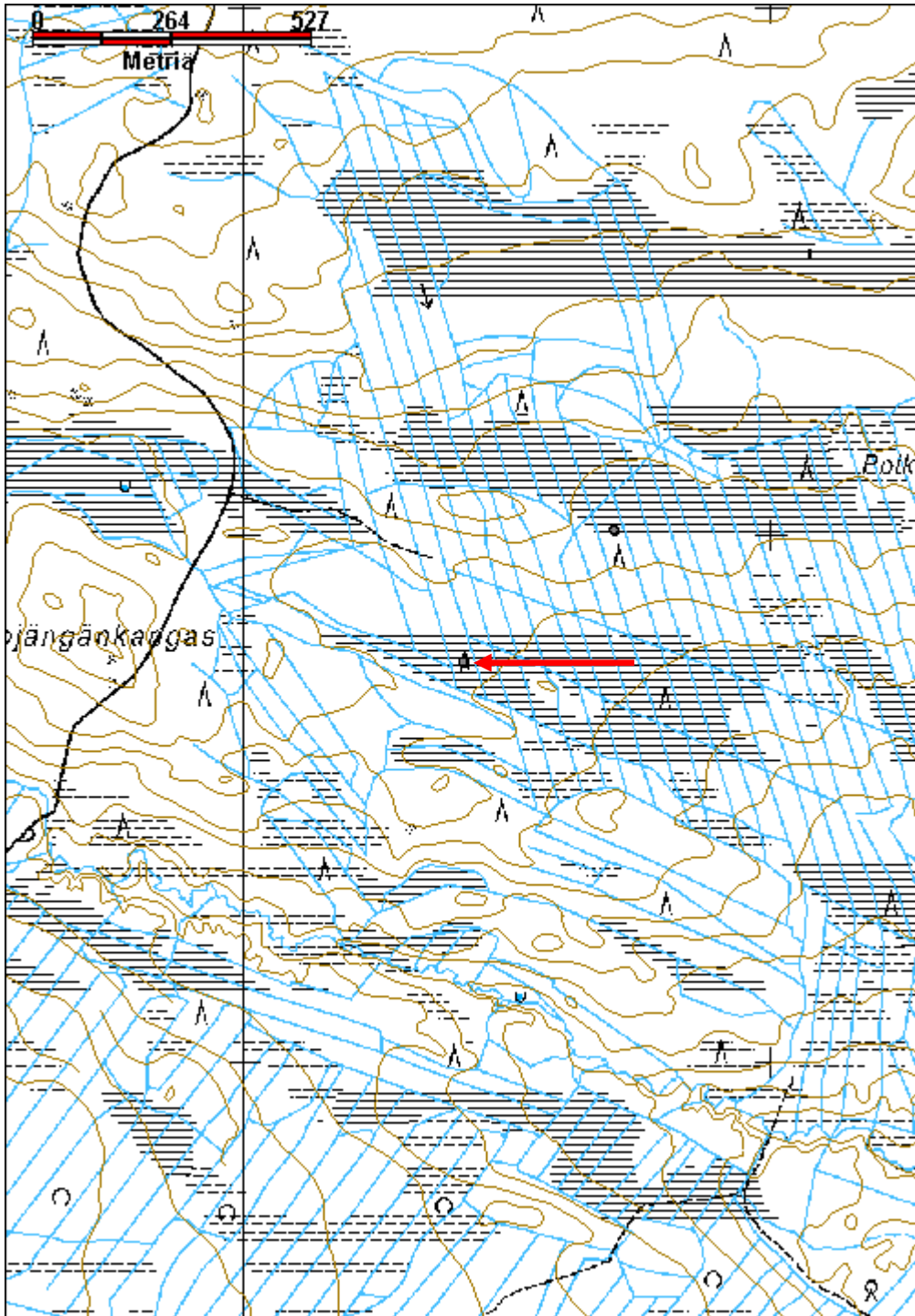
Viranomaisrekisterinro:	Kunto: 2 Keskinertainen
	Olotila: 2 Ei käytössä
Arvotus: 8 Muu suojeluarvo	Kohteen suojelu: 9 Muu suojeluarvo

Selitys:	Selitys:
Ympäristön suojelu:	0 Ei määritelty
Selitys:	



Ladon alimmat hirsikerrat ovat säästyneet.

Kohdetyyppi:	9 Valmistuspaikat/työpaikat	Copyright:	© Metsähallitus 2008 © Maanmittauslaitos 1/MML/08
Koordinaatit:	X 7381756, Y 3415414, Z 154	Mittakaava:	1:10000



Rautujoki niittylato jäännös

MH-tunnus: 138213

Kohdetyyppi:	9 Valmistuspaikat/työpaikat	Haltija:	181 Metsätalous Länsi-Lappi
Ajoitus:	7116 Uusi aika	Ylläpitäjä:	181 Metsätalous Länsi-Lappi
Rakentamisvuosi:		Kunta:	698 Rovaniemi
Lukumäärä:	1		

Koordinaattiselitys:		Geometria tuotettu:	4 Gps-mittaus, korjaamaton
Koordinaatit:	X 7379439, Y 3420383, Z 99	Löydöt:	

Taustatiedot
Sutigis
Ympäristön kuvaus
Kohde sijaitsee Rautujoesta 50 m länteen heinää ja kuusia kasvavassa korvessa. Ladosta 120 m länteen kulkee hiekkatie.
Kohteen kuvaus
Kohteessa on niittylato, jonka koko on 3,5 x 3 m. Pitkät sivut kulkevat kaakko-lounas suunnassa. Ovi on eteläseinän keskellä. Oven karpuut on lyöty nauloilla kiinni. Pyöröhirret on sahalla katkottu ja nurkissa salvettu alapuolelta. Hirsikertoja on nähtävissä 17. Kurkihirsi on kulkenut pitkän sivun suuntaisesti. Katto on ollut pyöreistä riu'uista. Kaikki hirret on sahalla katkottu.
Kohteen rajaus
Kohde rajautuu pistemäisesti ladon keskeltä mitattuun gps pisteeseen.
Tulkinta
Niittylato
Lisätietoja

Toimenpiteet

Tarkastukset
Tila: 3 Toteutettu Laji: 6 Suojeluarvojen tarkastus Tarkastusvuosi: 2011
Tarkastuspvm: 27.6.2011 Tarkastaja: T. Karjalainen
Kuvaus:

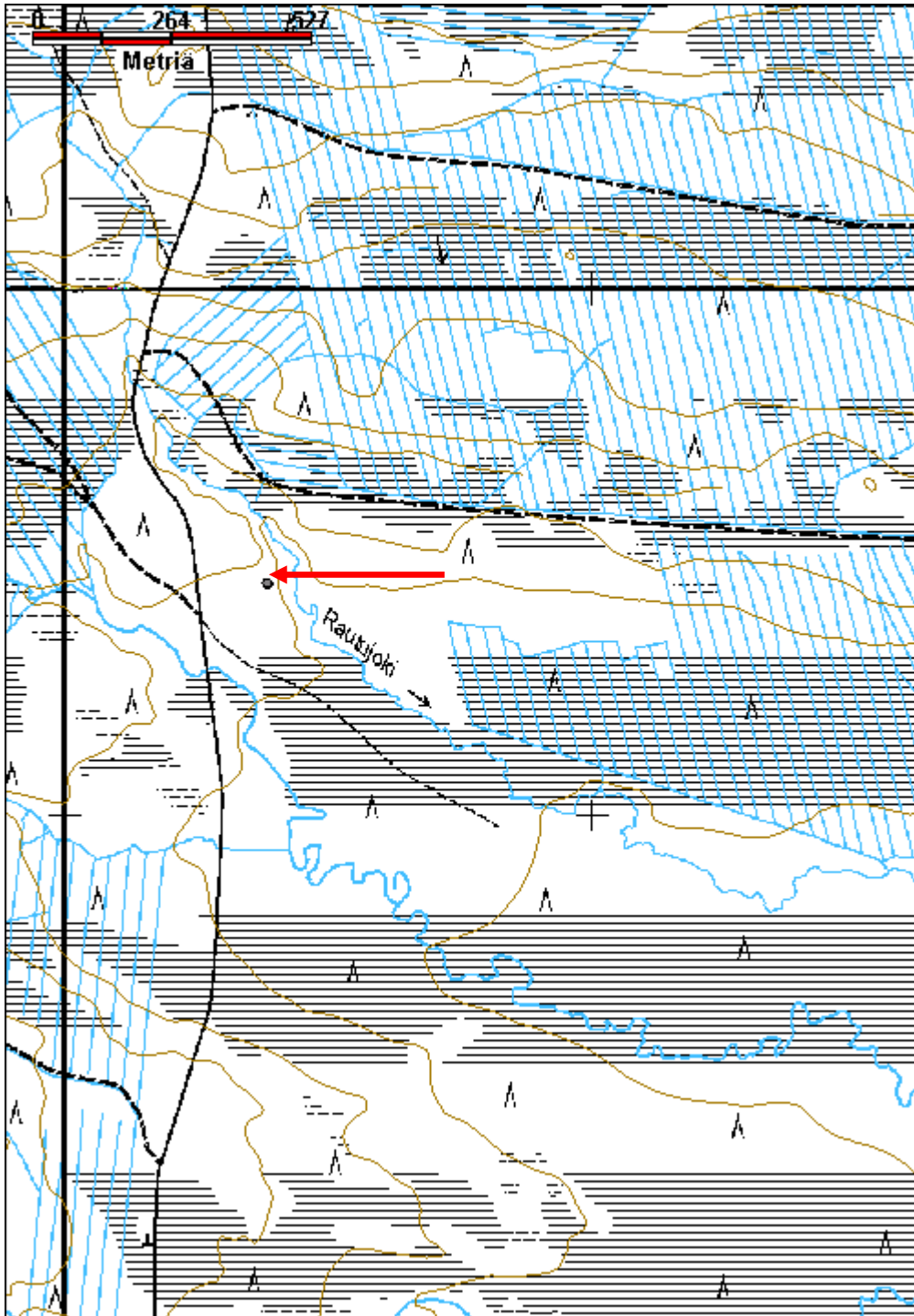
Viranomaisrekisterinro:		Kunto:	2 Keskinertainen
		Olotila:	2 Ei käytössä
Arvotus:	8 Muu suojeluarvo	Kohteen suojelu:	9 Muu suojeluarvo

Selitys:	Selitys:
Ympäristön suojelu:	0 Ei määritelty
Selitys:	



Ladon hirret ovat hyvässä kunnossa vaikka katto ja yksi seinistä ovat kadonneet.

Kohdetyyppi:	9 Valmistuspaikat/työpaikat	Copyright:	© <i>Metsähallitus</i> 2008 © <i>Maanmittauslaitos 1/MML/08</i>
Koordinaatit:	X 7379439, Y 3420383, Z 99	Mittakaava:	1:10000



Hietajänkä niittylato jäännös

MH-tunnus: 139324

Kohdetyyppi:	9 Valmistuspaikat/työpaikat	Haltija:	181 Metsätalous Länsi-Lappi
Ajoitus:	7116 Uusi aika	Ylläpitäjä:	181 Metsätalous Länsi-Lappi
Rakentamisvuosi:		Kunta:	698 Rovaniemi
Lukumäärä:	1		

Koordinaattiselitys:		Geometria tuotettu:	4 Gps-mittaus, korjaamaton
Koordinaatit:	X 7397917, Y 3470878, Z 156	Löydöt:	

Taustatiedot
Sutigis
Ympäristön kuvaus
Kohde sijaitsee Hietakankaiden pohjoispuolisella Hietajängällä, Hietajärveen laskevan puron länsipuolella. Eteläpuoliset hiekkakankaat ovat puolustusvoimien harjoitusalueita. Kohde sijaitsee avoimella aapasuolla.
Kohteen kuvaus
Kohteessa on 4 x 5 m kokoisen niittyladon jäännös, joka on rakennettu pyöröhirsistä. Hirret on katkottu kirveellä ja sahalla ja salvettu molemmin puolin. Pitkät sivut kulkevat koillis-lounassuuntaisesti. Lounaissivulla on näkyvissä kuusi hirsikertaa. Katto on laudoista ja romahtanut rakennelman päälle.
Kohteen rajaus
Kohde rajautuu pistemäisesti rakennelman keskeltä mitattuun gps pisteeseen.
Tulkinta
Niittylato
Lisätietoja

Toimenpiteet

Tarkastukset
Tila: 3 Toteutettu Laji: 6 Suojeluarvojen tarkastus Tarkastusvuosi: 2011
Tarkastuspvm: 14.7.2011 Tarkastaja: T. Karjalainen
Kuvaus:

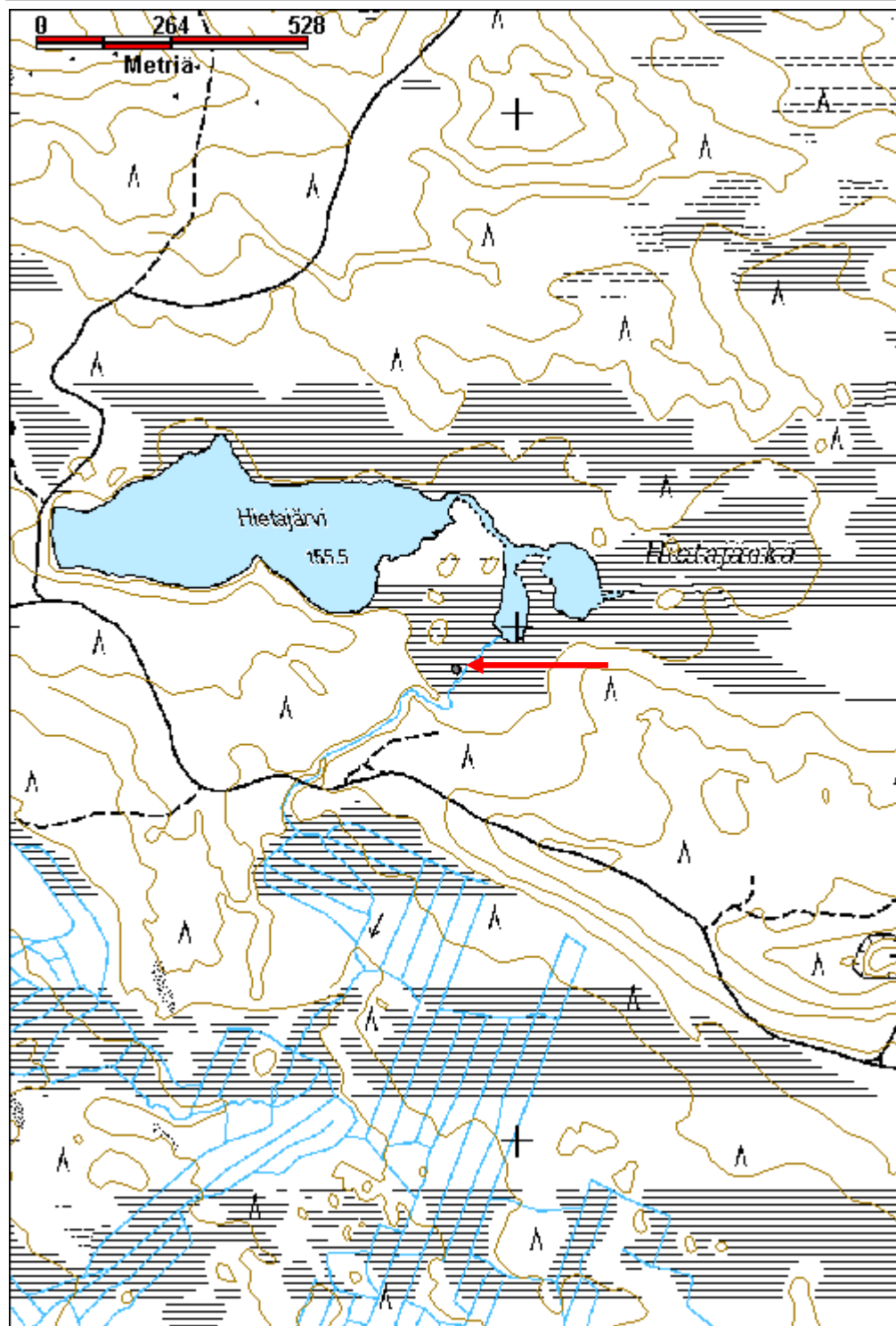
Viranomaisrekisterinro:		Kunto:	2 Keskinertainen
		Olotila:	2 Ei käytössä
Arvotus:	8 Muu suojeluarvo	Kohteen	9 Muu suojeluarvo

Selitys:	suojelu: Selitys:
Ympäristön suojelu:	0 Ei määritelty
Selitys:	



Niitty lato sijaitsee avosuolla.

Kohdetyyppi:	9 Valmistuspaikat/työpaikat	Copyright:	© Metsähallitus 2008 © Maanmittauslaitos 1/MML/08
Koordinaatit:	X 7397917, Y 3470878, Z 156	Mittakaava:	1:10000



Hautainmaa heinälato rakennus

MH-tunnus: 139336

Kohdetyyppi:	9 Valmistuspaikat/työpaikat	Haltija:	181 Metsätalous Länsi-Lappi
Ajoitus:	7116 Uusi aika	Ylläpitäjä:	181 Metsätalous Länsi-Lappi
Rakentamivuosi:		Kunta:	698 Rovaniemi
Lukumäärä:	1		

Koordinaattiselitys:		Geometria tuotettu:	4 Gps-mittaus, korjaamaton
Koordinaatit:	X 7396601, Y 3475982, Z 196	Löydöt:	

Taustatiedot

Löytyi inventoinnissa.

Ympäristön kuvaus

Kohde sijaitsee Hautainmaan hiekkakankaan eteläreunassa, jossa kasvaa mäntymetsä. Kohteen ympärillä on poroerotusaita.

Kohteen kuvaus

Kohteessa on heinälato, joka on siirretty poroaidan yhteyteen. Rakennuksen pituus on 5,1 m ja leveys. 5,4 m. Korkeus on 4 metriä. Pitkä sivu kulkee pohjoisesta etelään. Länsipäädyn keskellä on ovi. Pyöröhirret on nurkista molemmin puolin salvettu ja sahalla katkaistu. Latoon on asennettu uusi peltikatto. Lato seisoo luonnonkivien päällä. Poroaita on uusi ja sen yhteydessä on 3 tuotantorakennusta.

Kohteen rajaus

Kohde rajautuu pistemäisesti rakennuksen ovelta mitattuun gps pisteeseen.

Tulkinta

Poroerotusaidalle siirretty vanha lato.

Lisätietoja**Toimenpiteet****Tarkastukset**

Tila: 3 Toteutettu Laji: 6 Suojeluarvojen tarkastus Tarkastusvuosi: 2011
Tarkastuspvm: 1.8.2011 Tarkastaja: T. Karjalainen
Kuvaus:

Viranomaisrekisterinro:		Kunto:	1 Hyvä
		Olotila:	1 Käytössä
Arvotus:	8 Muu suojeluarvo	Kohteen suojelu:	9 Muu suojeluarvo

Selitys:	Selitys:
Ympäristön suojelu:	0 Ei määritelty
Selitys:	



Heinälato on siirretty muualta poroaidan yhteyteen.

Mustanseljänlampi 2 porokämpä rakennus

MH-tunnus: 137484

Kohdetyyppi:	1 Asuinpaikat	Haltija:	181 Metsätalous Länsi-Lappi
Ajoitus:	7116 Uusi aika	Ylläpitäjä:	181 Metsätalous Länsi-Lappi
Rakentamisvuosi:		Kunta:	698 Rovaniemi
Lukumäärä:	1		

Koordinaattiselitys:		Geometria tuotettu:	4 Gps-mittaus, korjaamaton
Koordinaatit:	X 7380040, Y 3467636, Z 136	Löydöt:	

Taustatiedot
Uusi havainto
Ympäristön kuvaus
Kohde sijaitsee Saha-Mustaseljän länsirinteellä mäntymetsässä, jonka itäpuolella kulkee hiekkatie.
Kohteen kuvaus
Kohteessa on porokämpä, jonka koko on 4,5 x 4,5 m. Pääilmansuuntainen rakennus, jossa on pyöröhirret jotka on nurkissa molemminpuolin salvettu. Rakennus on koottu vanhoista hirsistä ja päälle on laitettu peltikatto. Ovi on eteläseinän kaakkoiskulmalla. Itäseinällä on luukullinen ikkuna. Seinissä on 16 hirsikertaa ja riiveenä lasivilla. Sisällä kamina, peska, penkki ja pöytä. Hirret ovat pikimustia, mistä päätellen rakennus voi olla vanha savusauna.
Kohteen rajaus
Kohde rajautuu kämpän portaalta mitattuun gps pisteeseen.
Tulkinta
Porokämpä, joka on paikalle siirretty ja joka on voinut olla alun pitäen savusauna.
Lisätietoja

Toimenpiteet

Tarkastukset
Tila: 3 Toteutettu Laji: 6 Suojeluarvojen tarkastus Tarkastusvuosi: 2011
Tarkastuspvm: 24.5.2011 Tarkastaja: T. Karjalainen
Kuvaus:

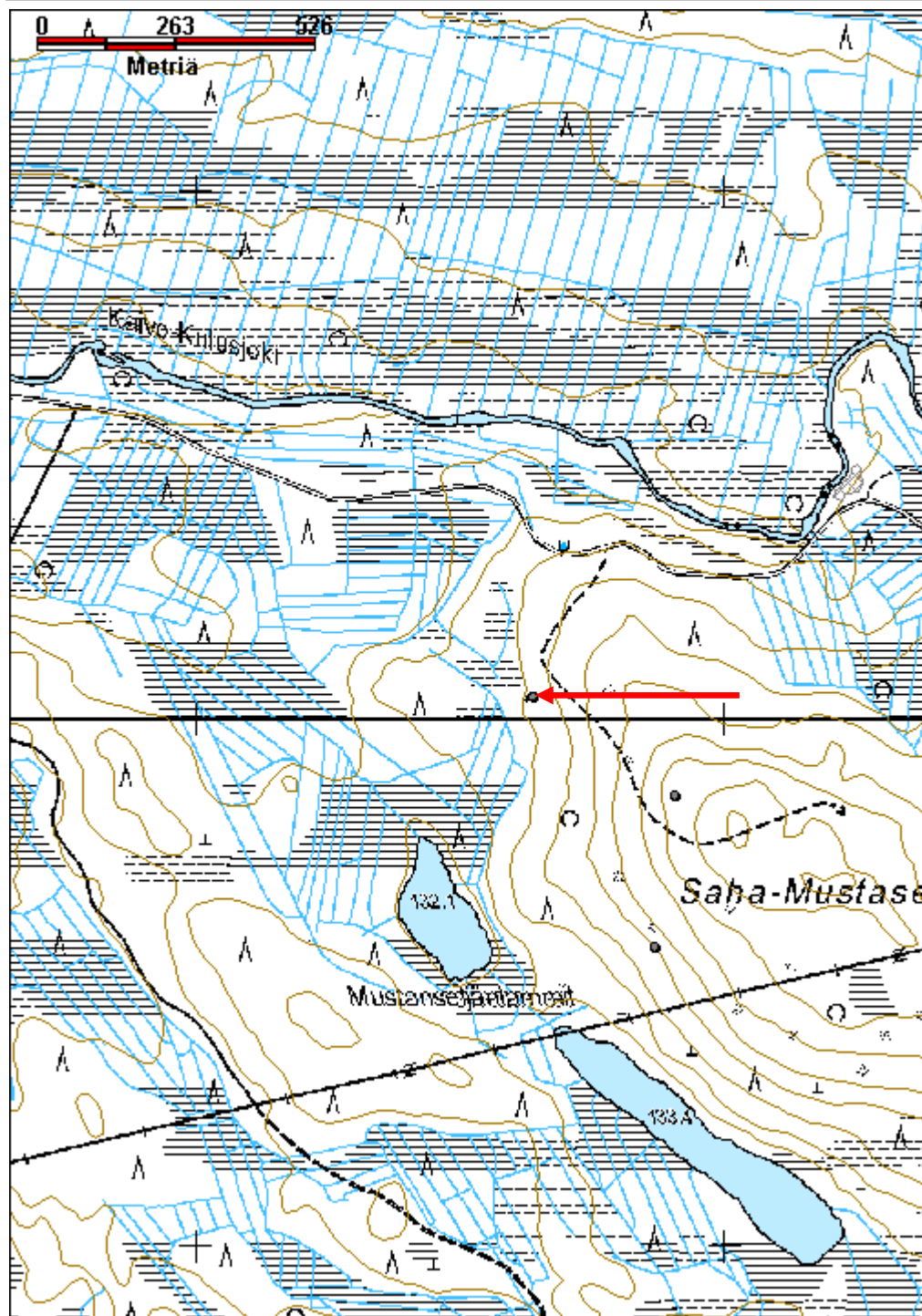
Viranomaisrekisterinro:		Kunto:	3 Huono
Arvotus:	8 Muu suojeluarvo	Olotila:	2 Ei käytössä
		Kohteen	9 Muu suojeluarvo

Selitys:	suojelu: Selitys:
Ympäristön suojelu:	0 Ei määritelty
Selitys:	



Porokämpää on kunnostettu lisäämällä riiveet ja peltikatto.

Kohdetyyppi:	1 Asuinpaikat	Copyright:	© Metsähallitus 2008 © Maanmittauslaitos 1/MML/08
Koordinaatit:	X 7380040, Y 3467636, Z 136	Mittakaava:	1:10000



Korkiakumpu 1 poroaita

MH-tunnus: 137663

Kohdetyyppi:	9 Valmistuspaikat/työpaikat	Haltija:	181 Metsätalous Länsi-Lappi
Ajoitus:	7116 Uusi aika	Ylläpitäjä:	181 Metsätalous Länsi-Lappi
Rakentamisvuosi:		Kunta:	698 Rovaniemi
Lukumäärä:	1		

Koordinaattiselitys:		Geometria tuotettu:	4 Gps-mittaus, korjaamaton
Koordinaatit:	X 7378730, Y 3474488, Z 185	Löydöt:	

Taustatiedot
Sutigis
Ympäristön kuvaus
Kohde sijaitsee kostealla mäntykankaalla, jossa kasvaa paksu turve.
Kohteen kuvaus
Kohteessa on vanha ja uusi porojen erotusaita. Aita on kolmesiulainen, jossa vanha aita on tehty halkaistuista riu'uista. Osittain aita on tehty laudoista naulaamalla, Keskellä kasvaa pieniä koivuja. Nykyisin rakennelma on ilmeisesti ruokinta-aitaus.
Kohteen rajaus
Kohde rajautuu pistemäisesti erotusaidan keskeltä mitattuun gps pisteeseen.
Tulkinta
Vana ja uusi porojen erotusaita.
Lisätietoja

Toimenpiteet

Tarkastukset
Tila: 3 Toteutettu Laji: 6 Suojeluarvojen tarkastus Tarkastusvuosi: 2011
Tarkastuspvm: 25.5.2011 Tarkastaja: T. Karjalainen
Kuvaus:

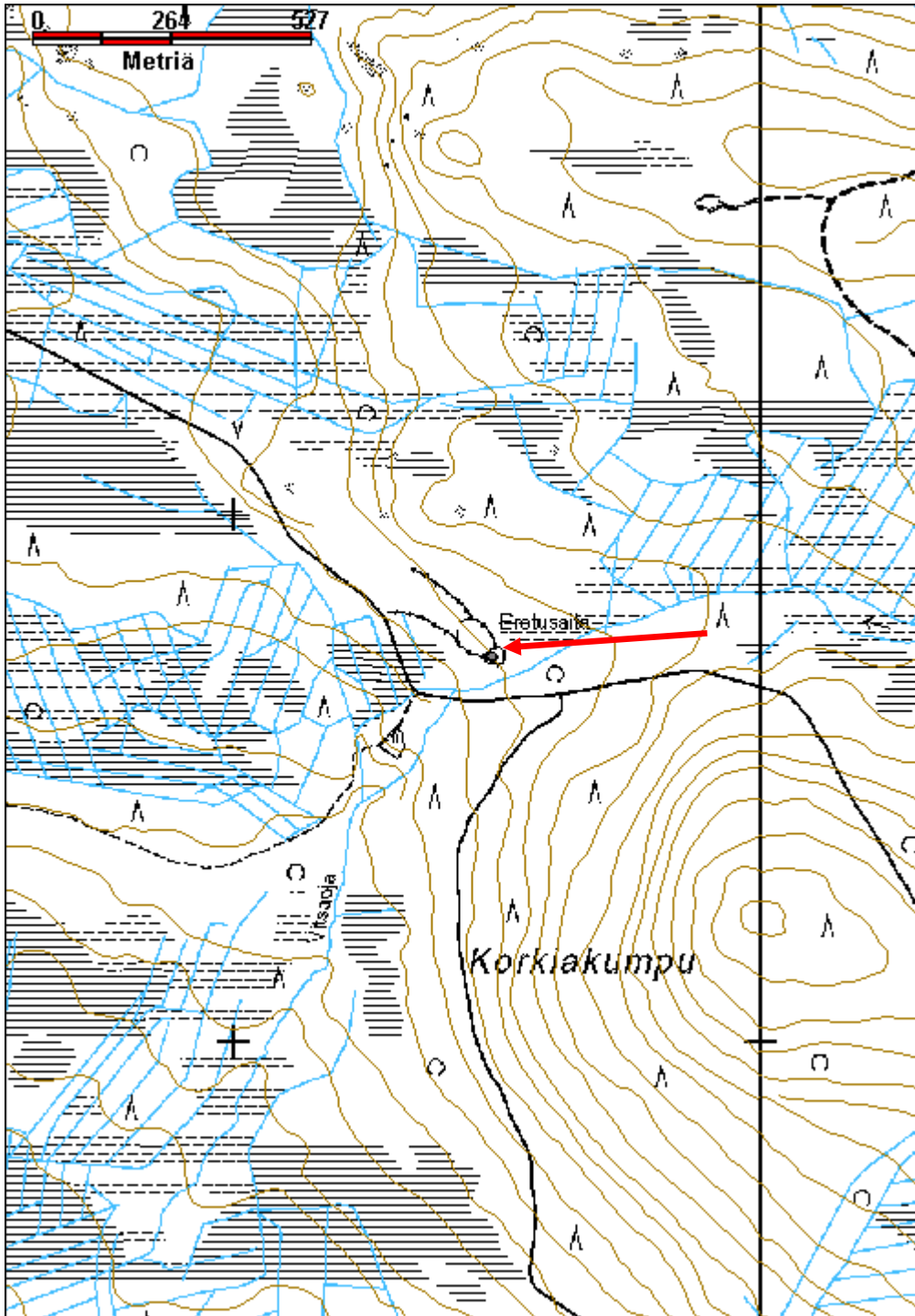
Viranomaisrekisterinro:		Kunto:	1 Hyvä
Arvotus:	8 Muu suojeluarvo	Olotila:	2 Ei käytössä
Selitys:		Kohteen suojelu:	9 Muu suojeluarvo
		Selitys:	

Ympäristön suojele:	0 Ei määritelty
Selitys:	



Poroaidan siularakenteita. Vanhan aidan seassa on uuden poroaidan rakenteet.

Kohdetyyppi:	9 Valmistuspaikat/työpaikat	Copyright:	© Metsähallitus 2008 © Maanmittauslaitos 1/MML/08
Koordinaatit:	X 7378730, Y 3474488, Z 185	Mittakaava:	1:10000



Palokorkianoja räkkäsuoja jäännös	MH-tunnus: 137695
--	--------------------------

Kohdetyyppi:	9 Valmistuspaikat/työpaikat	Haltija:	181 Metsätalous Länsi-Lappi
Ajoitus:	7116 Uusi aika	Ylläpitäjä:	181 Metsätalous Länsi-Lappi
Rakentamisvuosi:		Kunta:	698 Rovaniemi
Lukumäärä:	1		

Koordinaattiselitys:	Geometria tuotettu:
Koordinaatit:	Löydöt:

X 7382452, Y 3489036, Z 173

4 Gps-mittaus, korjaamaton

Taustatiedot

Sutigis

Ympäristön kuvaus

Kohde sijaitsee hiekkateiden risteysten välisessä maastossa, jossa kasvaa heinäkasvillisuutta.

Kohteen kuvaus

Kohteessa on räkkäsuoja, jonka koko on 8 x 7,5 m. Pitkä sivu on itä - länsi - suuntainen. Itä ja länsipäissä on 6 hirsikertaa, etelä - pohjoisseinissä 2 hirsikertaa. Katto on naulattu laudoista. Paikalla ei ilmeisesti ole ollut kämppää. Itäpäädyn keskellä on oviaukko, jonka pielissä on karapuut. Seinähirsien välissä on riiveenä sammalta. Itäpään ympärillä on 20 x 20 m poroaidan rajaama heinäalue.

Kohteen rajaus

Kohde rajautuu pistemäisesti suojan oviaukolta mitattuun gps pisteeseen.

Tulkinta

Räkkäsuoja eli liemu.

Lisätietoja**Toimenpiteet****Tarkastukset**

Tila: 3 Toteutettu Laji: 6 Suojeluarvojen tarkastus Tarkastusvuosi: 2011
 Tarkastuspvm: 27.5.2011 Tarkastaja: T. Karjalainen
 Kuvaus:

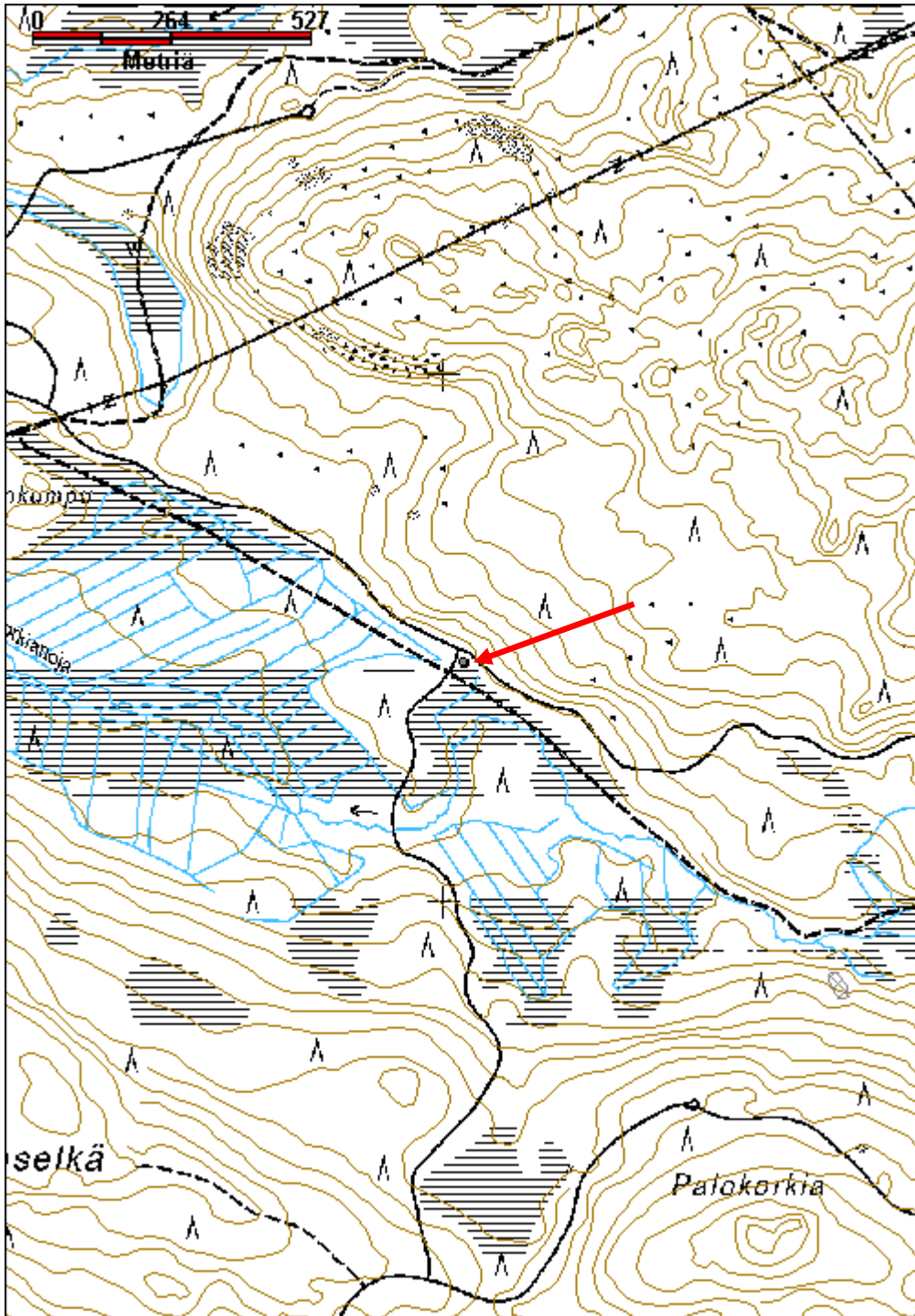
Viranomaisrekisterinro:	Kunto: 3 Huono
Arvotus: 8 Muu suojeluarvo	Olotila: 2 Ei käytössä
Selitys:	Kohteen suojelu: 9 Muu suojeluarvo
	Selitys:

Ympäristön suojelu:	0 Ei määritelty
Selitys:	



Räkkäsuoja on ilmeisesti tehty vanhan kämpän hirsistä, joiden katteeksi on tehty lautakatto.

Kohdetyyppi:	9 Valmistuspaikat/työpaikat	Copyright:	© Metsähallitus 2008 © Maanmittauslaitos 1/MML/08
Koordinaatit:	X 7382452, Y 3489036, Z 173	Mittakaava:	1:10000



Kampsa porokämppä rakennus

MH-tunnus: 137760

Kohdetyyppi:	9 Valmistuspaikat/työpaikat	Haltija:	181 Metsätalous Länsi-Lappi
Ajoitus:	7116 Uusi aika	Ylläpitäjä:	181 Metsätalous Länsi-Lappi
Rakentamisvuosi:		Kunta:	698 Rovaniemi
Lukumäärä:	1		

Koordinaatti- selitys:		Geometria tuotettu:	4 Gps-mittaus, korjaamaton
Koordinaatit:	X 7360604, Y 3465484, Z 143	Löydöt:	

Taustatiedot

Arvo Keskinarkauksen ilmoitus.

Ympäristön kuvaus

Kohde sijaitsee hiekkakankaalla, jossa kasvaa kuivahko kangasmetsä. Valtapuuna on mänty ja aluskasvillisuutena mustikka. Rakennuksen ympärillä on uusi poroaita, joka on käytössä.

Kohteen kuvaus

Kohteessa on uudelleenkoottu porokämppä, jonka koko on 5,5 x 4,5 metriä. Pitkä sivu on itä - länsi - suuntainen. Rakennuksen korkeus on harjaan mitattuna 3 metriä. Rakennuksessa on molemmin puolin salvetut sahatut hirret ja uusi laudasta tehty eteinen itäpäässä, jonka keskellä on ovi. Länsipäässä on räppänä. Pohjoisseinän keskellä on ikkuna. Riiveenä on puulastua, joka on kuin kuivaa heinää. Laudasta on tehty harjakatto, ja harja kulkee idästä länteen. Kattolaudoituksen päällä on vihreä huopakatto, jonka päällä on pelti. Ovi on vanha ja siinä kirjoitus Alpo. J. 1956.27.5. Rakennus on halkoliiterinä. Eteisessä on vanhanmallinen poroaidan veräjäpuu.

Ympäristössä on täysin uusittu poroaita tuotantorakennuksineen ja rautalanka-aitoineen. Mökki on mahdollisesti siirretty Hietakankaan poroaidalta.

Kohteen rajaus

Kohde rajautuu pistemäisesti rakennuksen portailta mitattuun gps pisteeseen.

Tulkinta

Poroaidan yhteydessä oleva halkoliiteri, joka on ilmeisesti siirretty Hietakankaan poroaidalta. Rakennus on mustunut sisältä ja on alun perin ollut poroaidan asumiseen tarkoitettu kämppä.

Lisätietoja***Toimenpiteet******Tarkastukset***

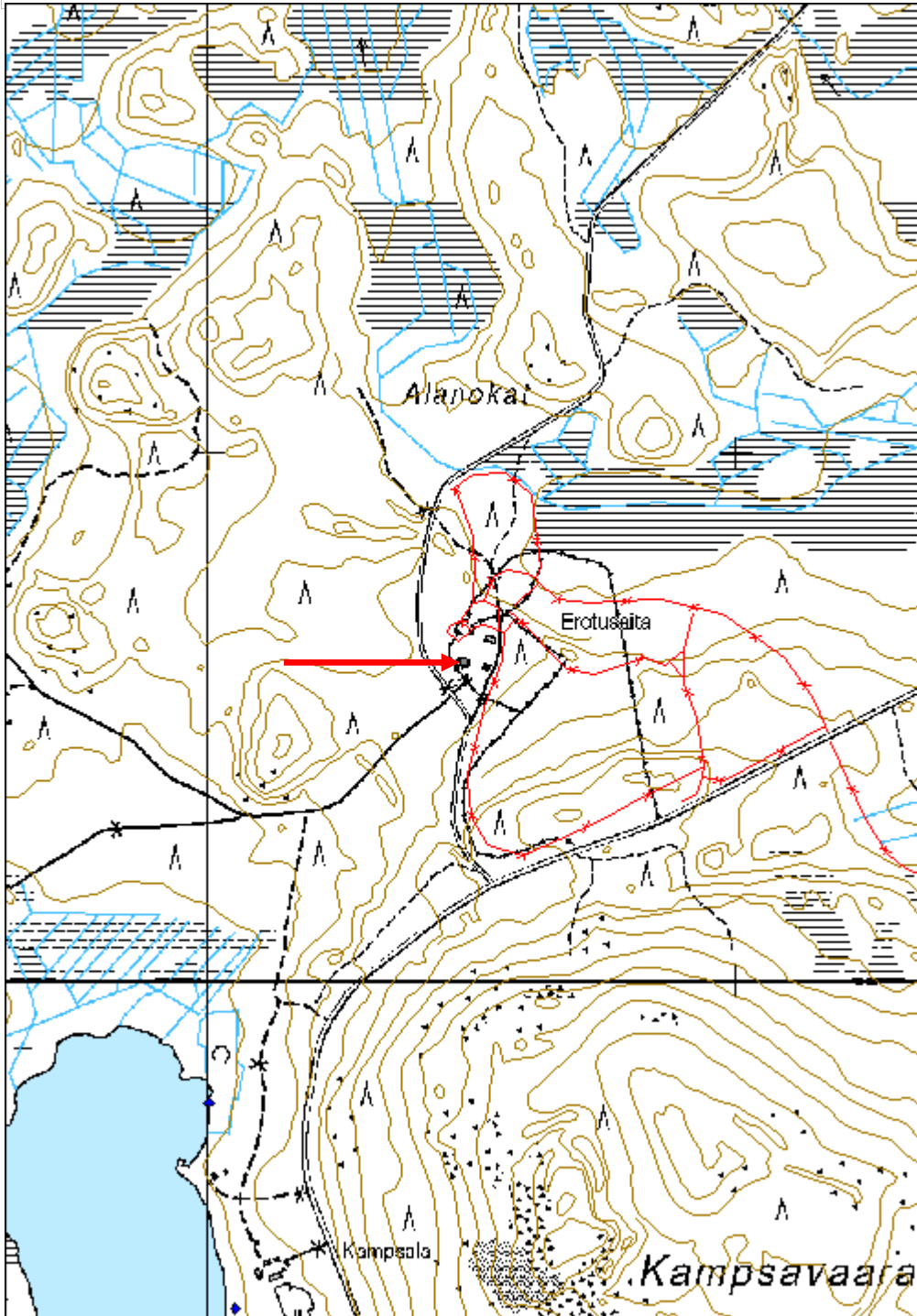
Tila: 3 Toteutettu Laji: 6 Suojeluarvojen tarkastus Tarkastusvuosi: 2011
Tarkastuspvm: 31.5.2011 Tarkastaja: T. Karjalainen
Kuvaus:

Viranomais- rekisterinro:		Kunto:	1 Hyvä
Arvotus:	8 Muu suojeluarvo	Olotila:	1 Käytössä
Selitys:		Kohteen suojaus:	9 Muu suojeluarvo
		Selitys:	
Ympäristön suojaus:	0 Ei määritelty		
Selitys:			



Kämppä on hyvässä kunnossa ja edelleen käytössä.

Kohdetyyppi:	9 Valmistuspaikat/työpaikat	Copyright:	© Metsähallitus 2008 © Maanmittauslaitos 1/MML/08
Koordinaatit:	X 7360604, Y 3465484, Z 143	Mittakaava:	1:10000



Ahvenvaara räkkäsuoja jäännös

MH-tunnus: 137761

Kohdetyyppi:	9 Valmistuspaikat/työpaikat	Haltija:	181 Metsätalous Länsi-Lappi
Ajoitus:	7116 Uusi aika	Ylläpitäjä:	181 Metsätalous Länsi-Lappi
Rakentamisvuosi:		Kunta:	698 Rovaniemi
Lukumäärä:	1		

Koordinaattiselitys:		Geometria tuotettu:	4 Gps-mittaus, korjaamaton
Koordinaatit:	X 7362917, Y 3466457, Z 150	Löydöt:	

Taustatiedot
Merkki peruskartalla.
Ympäristön kuvaus
Kohde sijaitsee hiekkakankaalla, jossa kasvaa kuivahko kangasmetsä, valtapuulajina mänty.
Kohteen kuvaus
Kohteessa on räkkäsuoja, jonka koko on 7 x 5 m, pitkä sivu on kaakko - luode -suuntainen. Korkeus harjaan on 180 cm. Rakennelma on tehty alkuperäisesti isoista hongista molemmin puolin salvaamalla. Katossa on kurkihirsu ja kolme niskapuuta pituussuunnassa, joiden päällä on riu'ut ja niiden päällä kattoluopa. Ovi on kaakkoispäässä ja samassa päässä on 12 metrin pituinen ja 20 m levyinen poroaita, joka on riu'uista ja laudoista. Ympäriällä kasvaa järeitä mäntyjä.
Kohteen rajaus
Kohde rajautuu pistemäisesti räkkäsuojan oviaukolta mitattuun gps pisteeseen. Peruskartalla oleva räkkäsuojan merkki on 20 metriä etelämpänä, kuin mitattu piste.
Tulkinta
Räkkäsuoja eli liemu.
Lisätietoja

Toimenpiteet

Tarkastukset
Tila: 3 Toteutettu Laji: 6 Suojeluarvojen tarkastus Tarkastusvuosi: 2011
Tarkastuspvm: 31.5.2011 Tarkastaja: T. Karjalainen
Kuvaus:

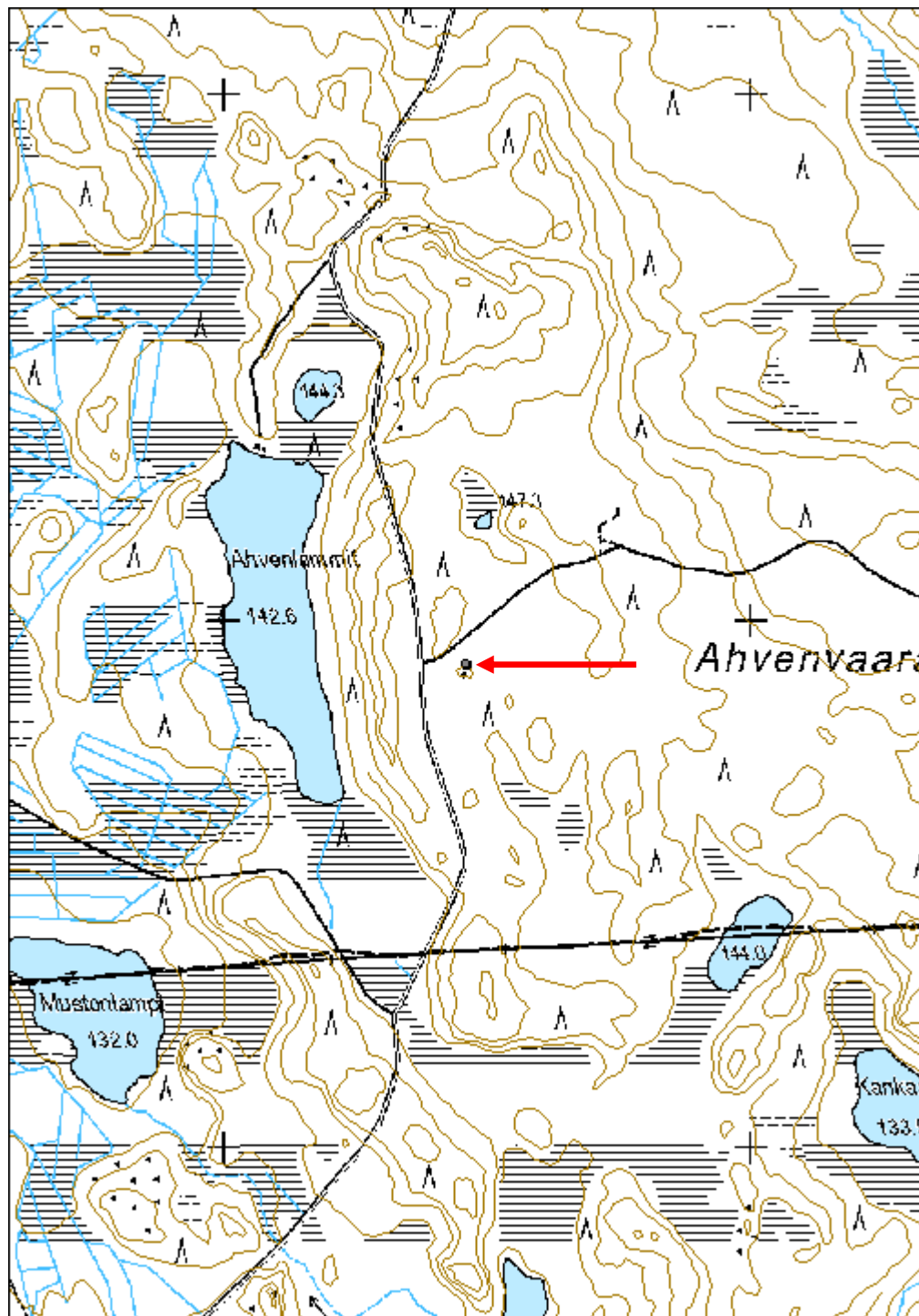
Viranomaisrekisterinro:		Kunto:	2 Keskinertainen
		Olotila:	2 Ei käytössä
Arvotus:	8 Muu suojeluarvo	Kohteen	9 Muu suojeluarvo

Selitys:	suojelu: Selitys:
Ympäristön suojelu:	0 Ei määritelty
Selitys:	



Räkkäsuoja on tehty järeistä puista ja salvettu tiiviiksi, mikä on osittain koitunut sen kohtaloksi, koska tiiviissä rakennelmassa ilma ei ole kiertänyt ja lahoaminen on edennyt pitkälle.

Kohdetyyppi:	9 Valmistuspaikat/työpaikat	Copyright:	© Metsähallitus 2008 © Maanmittauslaitos 1/MML/08
Koordinaatit:	X 7362917, Y 3466457, Z 150	Mittakaava:	1:10000



Kankaantakainen poroaita jäännös	MH-tunnus: 137802
---	--------------------------

Kohdetyyppi:	9 Valmistuspaikat/työpaikat	Haltija:	181 Metsätalous Länsi-Lappi
Ajoitus:	7116 Uusi aika	Ylläpitäjä:	181 Metsätalous Länsi-Lappi
Rakentamivuosi:		Kunta:	698 Rovaniemi
Lukumäärä:	1		

Koordinaattiselitys:	Geometria tuotettu:
Koordinaatit: X 7362499, Y 3467080, Z 145	4 Gps-mittaus, korjaamaton
	Löydöt:

Taustatiedot

Uusi havainto. Arvo Keskinarkauksen ilmoitus.

Ympäristön kuvaus

Maasto on kuivaa kangasmetsää, jossa kasvaa täysikasvuista männikköä, aluskasvillisuutena on jäkälää ja puolukkaa. Maaperä on hienoa dyynihiekkaa.

Kohteen kuvaus

Kohteessa on vanhaa poroaitaa, joka kulkee pienen, nimettömän lammen koillispäässä noin 100 m matkalla. Aidan alkupää on pisteessä: x 3467114 y 7362481 ja loppupää pisteessä: x 3466987 y 7362518. Aidan alkupäässä on veräjä, joten kyseessä voisi olla erotusaita. Aidan alaosa on tehty järeistä hongista ja välillä on poikittaisia tukipuita, jotka ovat salvettu aidan rakenteisiin kiinni. Aitaa on myöhemmin korjattu naulaamalla siihen riukuja ja jatkettu loppupäästä uudella aidalla.

Kohteen rajaus

Kohde rajautuu aluemaisesti aidan esiintymisalueelle.

Tulkinta

Vanha poroerotusaita.

Lisätietoja**Toimenpiteet****Tarkastukset**

Tila: 3 Toteutettu Laji: 6 Suojeluarvojen tarkastus Tarkastusvuosi: 2011
 Tarkastuspvm: 31.5.2011 Tarkastaja: T. Karjalainen
 Kuvaus:

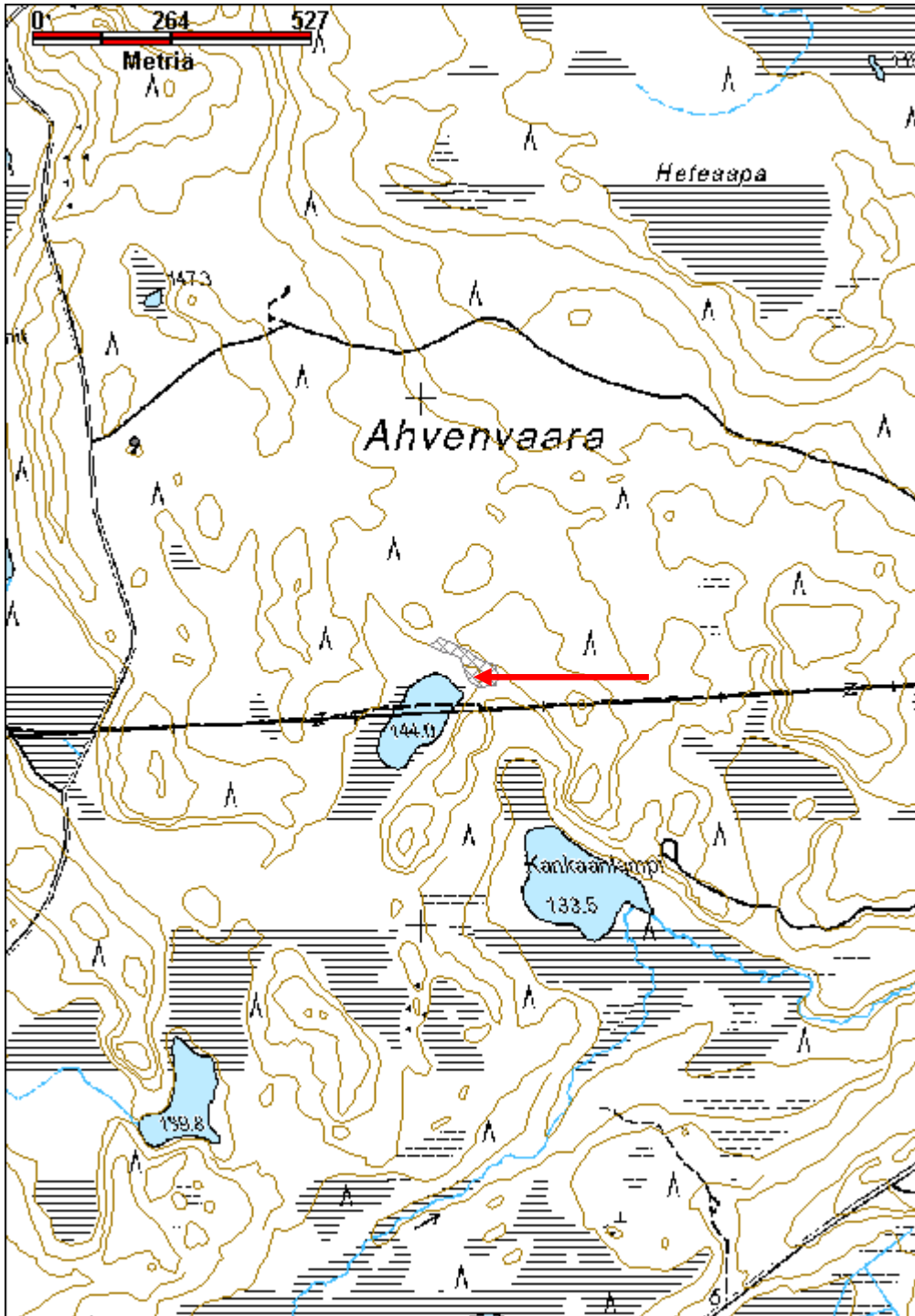
Viranomaisrekisterinro:	Kunto: 2 Keskinertainen
	Olotila: 2 Ei käytössä
Arvotus: 8 Muu suojeluarvo	Kohteen 9 Muu suojeluarvo

Selitys:	suojelu: Selitys:
Ympäristön suojelu:	0 Ei määritelty
Selitys:	



Poroaidassa on runsaasti aidan ulkopuolelle suuntautuvia tukipuita, joiden varassa aita on pysynyt pystyssä.

Kohdetyyppi:	9 Valmistuspaikat/työpaikat	Copyright:	© Metsähallitus 2008 © Maanmittauslaitos 1/MML/08
Koordinaatit:	X 7362499, Y 3467080, Z 145	Mittakaava:	1:10000



Saunaaja räkkäsuoja

MH-tunnus: 137916

Kohdetyyppi:	9 Valmistuspaikat/työpaikat	Haltija:	181 Metsätalous Länsi-Lappi
Ajoitus:	7116 Uusi aika	Ylläpitäjä:	181 Metsätalous Länsi-Lappi
Rakentamisvuosi:		Kunta:	698 Rovaniemi
Lukumäärä:	1		

Koordinaattiselitys:		Geometria tuotettu:	4 Gps-mittaus, korjaamaton
Koordinaatit:	X 7348348, Y 3455211, Z 138	Löydöt:	

Taustatiedot
Arvo Keskinarkauksen ilmoitus.
Ympäristön kuvaus
Kohde sijaitsee Jäkäläkankaan itäreunalla, joka laskee jyrkästi Kivalonaavan suolle. Maasto on kuivahkoa kangasmetsää, valtalajinaan mänty.
Kohteen kuvaus
Kohteessa on räkkäsuoja, jonka koko on 7,5 x 4,5 m. Korkeus on 150 cm. Pitkät sivut kulkevat pohjois-etelä suuntaisesti. Kurkihirsi kulkee pituussuuntaisesti. Kurkihirren ja räystäään puolivälissä kulkevat niskahirret. Rakennelman päädyssä on kahdeksan hirsikertaa. Pyöreät hirret ovat nurkista salvettu molemmin puolin. Rakennuksen koilliskulmasta kaakkoiskulmaan on ollut kehämäinen poroaita. Itäseinällä on kaksi ovea. Pohjoisseinässä kahden hirsikerran levyinen luukku. Rakennuksen keskellä idästä länteen kulkee väliseinä. Rakennuksen eteläpääty on ilmeisesti tehty jälkikäteen. Katto on tehty laudoista naulaamalla. Hirsien välissä on riiveenä sammalta. Hirret on katkottu kirveellä ja sahalla.
Kohteen rajaus
Kohde rajautuu pistemäisesti rakennelman keskeltä mitattuun gps pisteeseen.
Tulkinta
Räkkäsuoja eli liemu.
Lisätietoja

Toimenpiteet

Tarkastukset
Tila: 3 Toteutettu Laji: 6 Suojeluarvojen tarkastus Tarkastusvuosi: 2011
Tarkastuspvm: 14.6.2011 Tarkastaja: T. Karjalainen
Kuvaus:

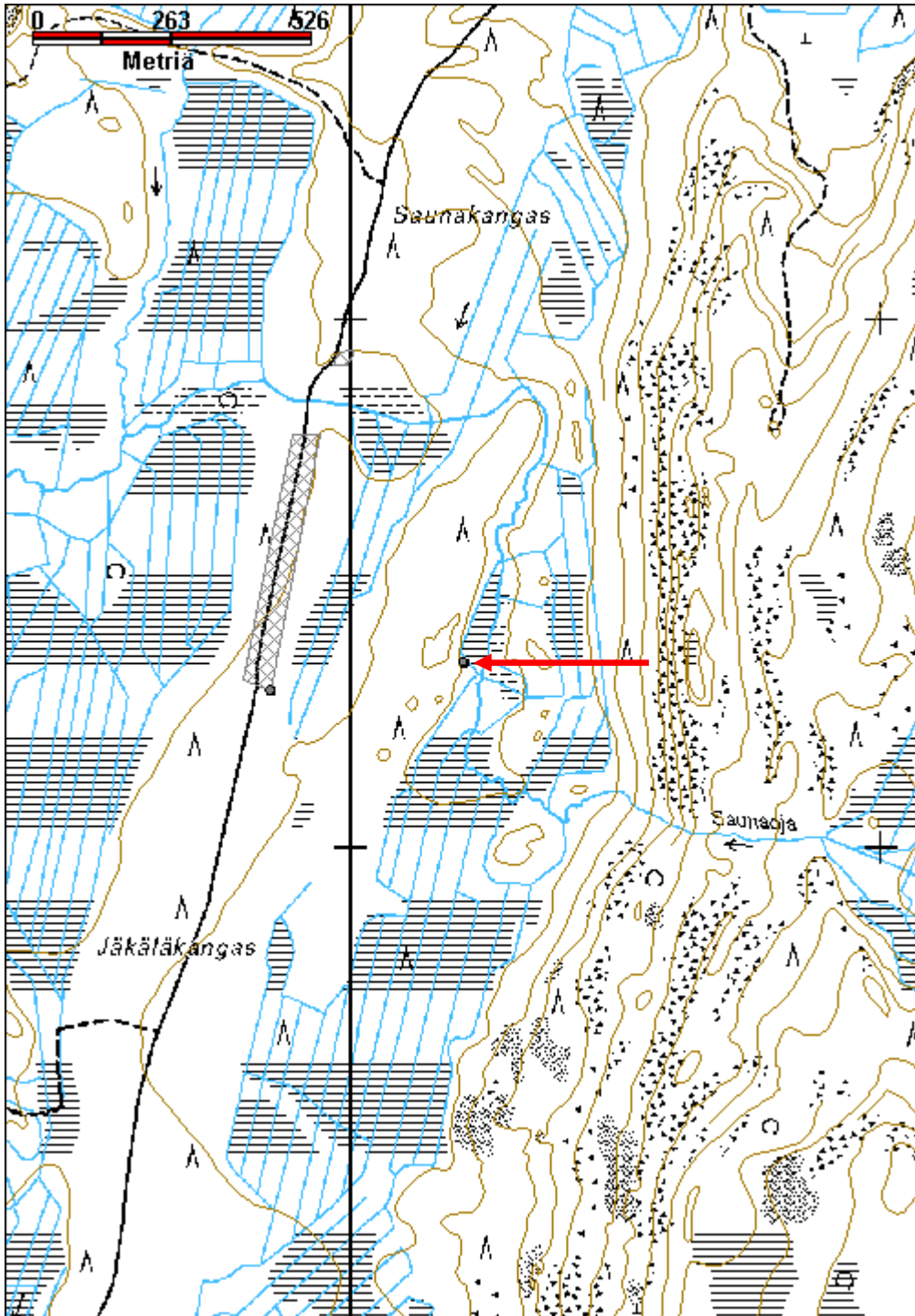
Viranomaisrekisterinro:	Kunto: 2 Keskinertainen
--------------------------------	--------------------------------

Arvotus:	8 Muu suojeuarvo	Olotila:	2 Ei käytössä
Selitys:		Kohteen suojeu:	9 Muu suojeuarvo
Selitys:		Selitys:	
Ympäristön suojeu:	0 Ei määritelty		
Selitys:			



Räkkäsuojan lautakatto on romahtanut. Hirret on katkottu sahalla ja kirveellä.

Kohdetyyppi:	9 Valmistuspaikat/työpaikat	Copyright:	© Metsähallitus 2008 © Maanmittauslaitos 1/MML/08
Koordinaatit:	X 7348348, Y 3455211, Z 138	Mittakaava:	1:10000



Selkäränkivalo räkkäsuoja	MH-tunnus: 137965
----------------------------------	--------------------------

Kohdetyyppi:	9 Valmistuspaikat/työpaikat	Haltija:	181 Metsätalous Länsi-Lappi
Ajoitus:	7116 Uusi aika	Ylläpitäjä:	181 Metsätalous Länsi-Lappi
Rakentamivuosi:		Kunta:	698 Rovaniemi
Lukumäärä:	1		

Koordinaattiselitys:	Geometria tuotettu:
Koordinaatit: X 7352795, Y 3467681, Z 205	4 Gps-mittaus, korjaamaton
	Löydöt:

Taustatiedot

Sutigis

Ympäristön kuvaus

Kohde sijaitsee kumpuilevalla hiekkaharjulla, jonka mäntymetsä on juuri kaadettu. Räkkäsuoja on jätetty säästöpuuryhmän keskelle. Säästöpuuryhmän alueella rakennelman ympärillä asustelee kettu koloineen.

Kohteen kuvaus

Kohteessa on räkkäsuoja, jonka koko on 6 x 5,5 m. Korkeus seinän vierestä 1,3 m. Pitkät sivut kulkevat koillisesta lounaaseen. Rakennelman eteläpuolella on pieni poroaita, joka kulkee länsikulmasta itäkulmaan. Kelleskatto on osittain romahtanut. Seinät ovat pyöröhirsistä, jotka ovat nurkista molemmin puolin salvettu. Hirret on katkottu kirveellä ja sahalla. Nurkkien alla on tukijalkana luonnonkivet. Oviaukko on pohjois- ja eteläpään keskellä. Katto lepää viiden niskahirren päällä. Harjakatto on keskikohdalta pudonnut. Ovenpielet on pultattu naakelikolla.

Kohteen rajaus

kohde rajautuu pistemäisesti räkkäsuojan ovelta mitattuun gps pisteeseen.

Tulkinta

Räkkäsuoja eli liemu.

Lisätietoja**Toimenpiteet****Tarkastukset**

Tila: 3 Toteutettu Laji: 6 Suojeluarvojen tarkastus Tarkastusvuosi: 2011
 Tarkastuspvm: 15.6.2011 Tarkastaja: T. Karjalainen
 Kuvaus:

Viranomaisrekisterinro:	Kunto: 2 Keskinertainen
	Olotila: 2 Ei käytössä

Arvotus:	8 Muu suojeluarvo	Kohteen suojelu:	9 Muu suojeluarvo
Selitys:		Selitys:	
Ympäristön suojelu:	0 Ei määritelty		
Selitys:			



Rakkäsuoja ja sen päätyaita. Alueella asustaa kettuperhe.

Yli-Kuohunkijärvi räkkäsuoja

MH-tunnus: 138091

Kohdetyyppi:	9 Valmistuspaikat/työpaikat	Haltija:	181 Metsätalous Länsi-Lappi
Ajoitus:	7116 Uusi aika	Ylläpitäjä:	181 Metsätalous Länsi-Lappi
Rakentamisvuosi:		Kunta:	698 Rovaniemi
Lukumäärä:	1		

Koordinaattiselitys:		Geometria tuotettu:	4 Gps-mittaus, korjaamaton
Koordinaatit:	X 7354046, Y 3473420, Z 167	Löydöt:	

Taustatiedot
Arvo Keskinarkauksen ilmoitus.
Ympäristön kuvaus
Kohde sijaitsee Yli-Kuohunkijärven lounaisrannalla muutaman metrin etäisyydellä rannasta. Alueella kasvaa kuusimetsä ja maassa on paksu turve.
Kohteen kuvaus
Kohteessa on räkkäsuoja, jonka mitat ovat 5 x 8 metriä. Korkeus on 2 metriä. Pitkät sivut kulkevat idästä länteen. Pyöröhirret ovat molemmin puolin salvettu. Itäpää sijaitsee 2 m Yli-Kuohunkijärven rannasta. Länsipäässä on aidanjäänöksiä. Katolla kasvaa kuusia. Länsipään lounaisreunassa ja itäpään keskellä on oviaukot.
Kohteen rajaus
Kohde rajautuu pistemäisesti rakennelman keskeltä mitattuun gps pisteeseen.
Tulkinta
Räkkäsuoja.
Lisätietoja

Toimenpiteet

Tarkastukset
Tila: 3 Toteutettu Laji: 6 Suojeluarvojen tarkastus Tarkastusvuosi: 2011
Tarkastuspvm: 17.6.2011 Tarkastaja: T. Karjalainen
Kuvaus:

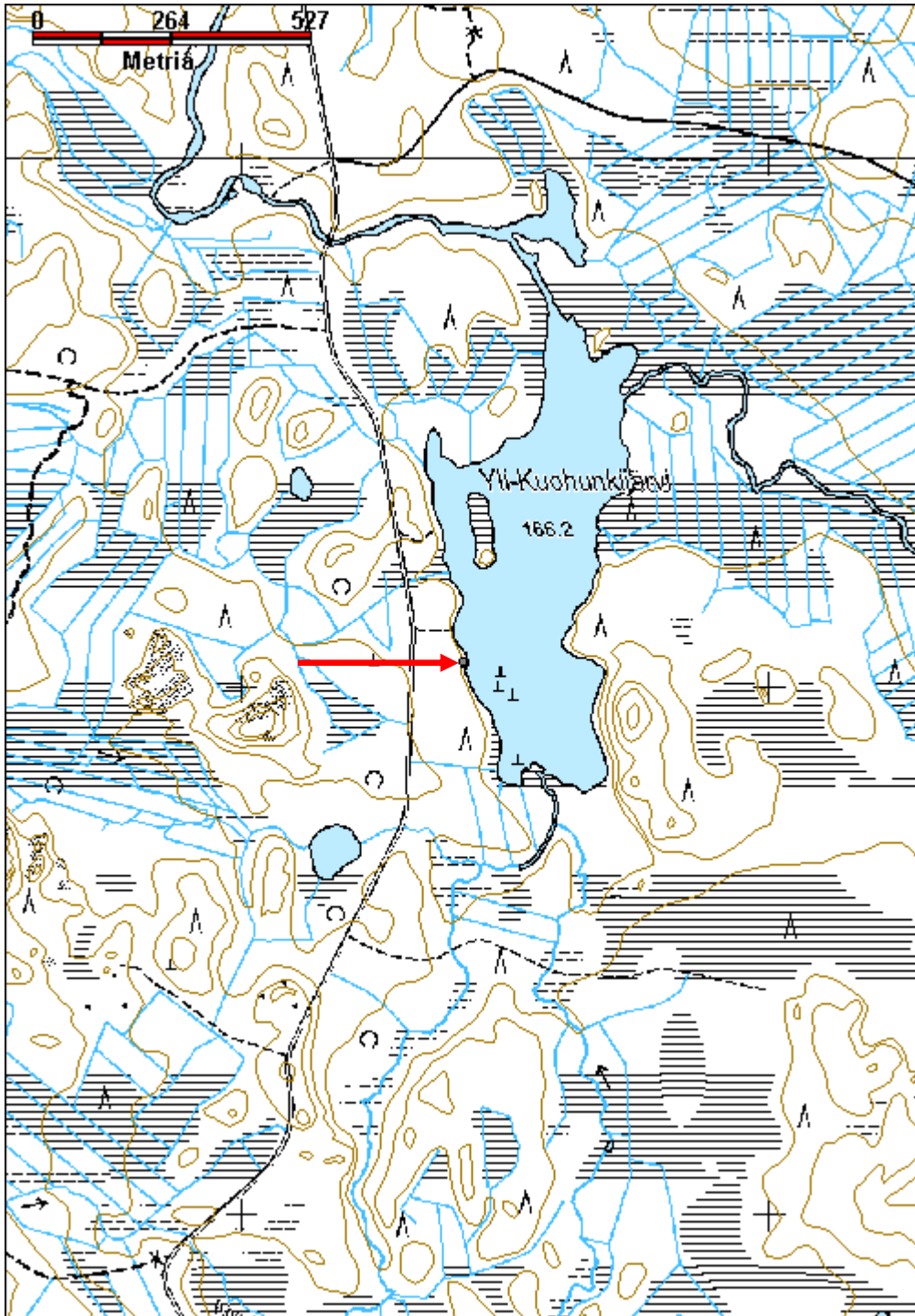
Viranomaisrekisterinro:		Kunto:	2 Keskinertainen
		Olotila:	2 Ei käytössä
Arvotus:	8 Muu suojeluarvo	Kohteen suojelu:	9 Muu suojeluarvo

Selitys:	Selitys:
Ympäristön suojelu:	0 Ei määritelty
Selitys:	



Räkkäsuojan oviaukko on aina päädyssä. Suojan katolla kasvaa kuusia ja päälle on kaatunut koivu.

Kohdetyyppi:	9 Valmistuspaikat/työpaikat	Copyright:	© <i>Metsähallitus</i> 2008 © <i>Maanmittauslaitos 1/MML/08</i>
Koordinaatit:	X 7354046, Y 3473420, Z 167	Mittakaava:	1:10000



Aitavaara 3 poroaita

MH-tunnus: 138413

Kohdetyyppi:	9 Valmistuspaikat/työpaikat	Haltija:	181 Metsätalous Länsi-Lappi
Ajoitus:	7117 Esihistoriallinen aika	Ylläpitäjä:	181 Metsätalous Länsi-Lappi
Rakentamisvuosi:		Kunta:	698 Rovaniemi
Lukumäärä:	1		

Koordinaattiselitys:		Geometria tuotettu:	4 Gps-mittaus, korjaamaton
Koordinaatit:	X 7405768, Y 3472438, Z 206	Löydöt:	

Taustatiedot
Sutigis ja muinaisjäännösrekisteri, kohde no. 699010628
Ympäristön kuvaus
Kohde sijaitsee hiekkakankaalla, jossa kasvaa mäntymetsä ja aluskasvillisuutena on mustikkaa.
Kohteen kuvaus
Kohteessa on vanhaa, hirsistä tehtyä poroaitaa. Aitaa on tehty maapuista kirveellä katkomalla. Aita kulkee pohjoisesta etelään 100 m matkalla. Kohdepiste on mitattu noin aidan keskikohdasta. Aita kulkee pienen suojuotin itäreunalla. Aita on suurimmaksi osaksi lahonnut pois.
Kohteen rajaus
Kohde rajautuu pistemäisesti havainnointikohdasta mitattuun gps pisteeseen.
Tulkinta
Vanha poroaita.
Lisätietoja

Toimenpiteet

Tarkastukset
Tila: 3 Toteutettu Laji: 6 Suojeluarvojen tarkastus Tarkastusvuosi: 2011
Tarkastuspvm: 30.6.2011 Tarkastaja: T. Karjalainen
Kuvaus:

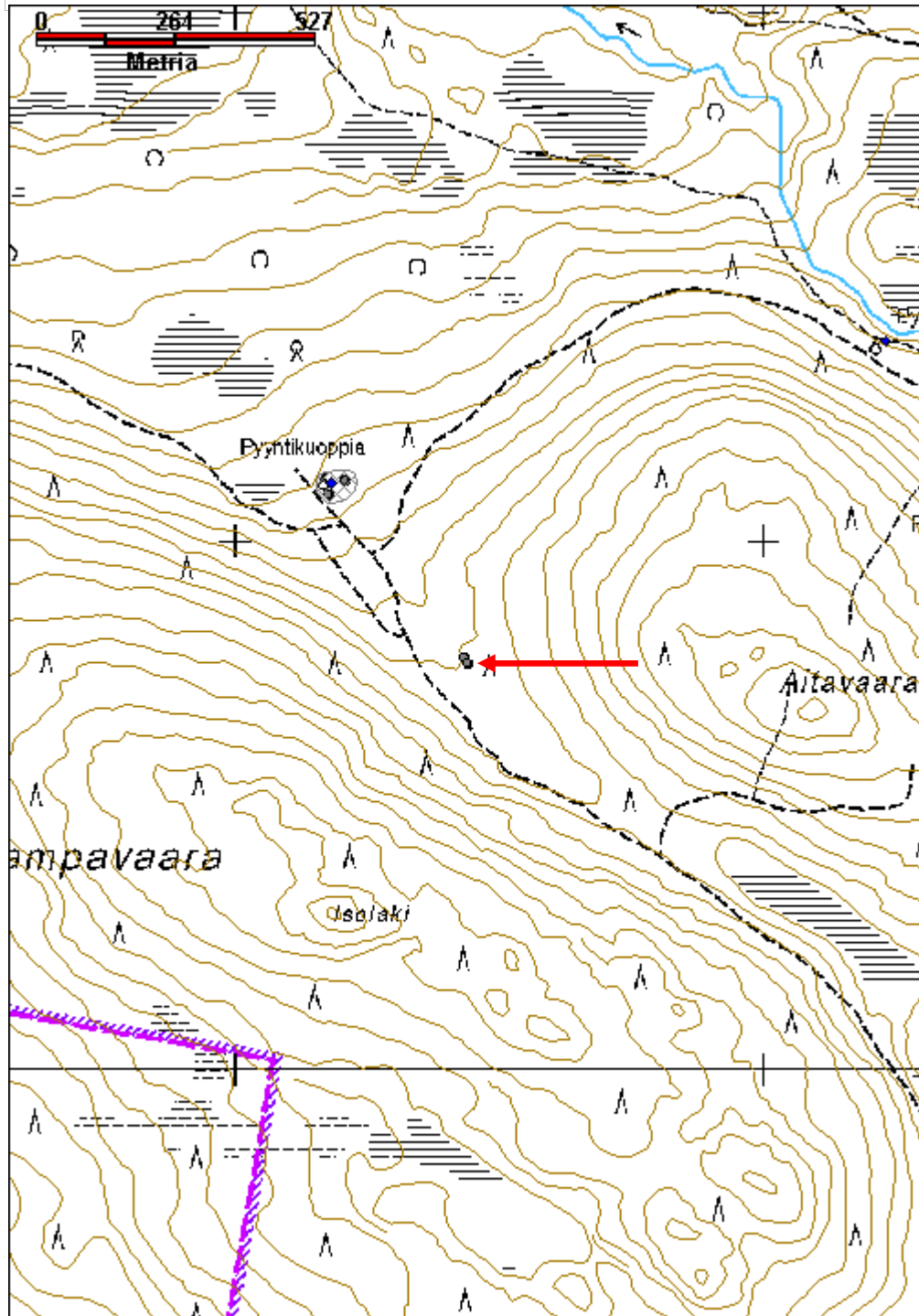
Viranomaisrekisterinro:		Kunto:	3 Huono
Arvotus:	3 Esitys mj-luokka II	Olutila:	2 Ei käytössä
Selitys:		Kohteen suojele:	2 Muinaisjäännösrekisteri II
		Selitys:	

Ympäristön suojelu:	0 Ei määritelty
Selitys:	



Poroaidasta on säilynyt aidan ja tukirakenteiden salvoskohdat.

Kohdetyyppi:	9 Valmistuspaikat/työpaikat	Copyright:	© Metsähallitus 2008 © Maanmittauslaitos 1/MML/08
Koordinaatit:	X 7405768, Y 3472438, Z 206	Mittakaava:	1:10000



Silmäselkä porokämpä rakennus

MH-tunnus: 138967

Kohdetyyppi:	9 Valmistuspaikat/työpaikat	Haltija:	181 Metsätalous Länsi-Lappi
Ajoitus:	1799 Muu tuotantorakennus	Ylläpitäjä:	181 Metsätalous Länsi-Lappi
Rakentamivuosi:		Kunta:	698 Rovaniemi
Lukumäärä:	1		

Koordinaattiselitys:		Geometria tuotettu:	4 Gps-mittaus, korjaamaton
Koordinaatit:	X 7398384, Y 3454386, Z 215	Löydöt:	

Taustatiedot
Sutigis
Ympäristön kuvaus
Rakennus sijaitsee poroerotusaidalla, vieressä on uudempia, käytössä olevia poroerotusrakennuksia ja uusi poroaita. Maasto on kivistä mäntykangasta.
Kohteen kuvaus
Kohteessa on lautarakenteinen porokämpä, jonka kaakkoispäässä on halkoliiteri. Seinät ovat laudasta ja rimoista. Katto on uusittu pellistä. Eteläseinän keskellä on ikkuna ja pohjoisseinän keskellä on ovi. Sisäseinässä on pahvi. Rakennuksen koko on 4 x 5 x 3,5 metriä. Liiteri on 2 metriä leveä ja kulkee koko länsipäädyn matkalla. Seinässä on kaminan torven aukko. Pihalla on wc 30 metriä etelään rakennuksesta.
Kohteen rajaus
Kohde rajautuu pistemäisesti kämpän portaalta mitattuun gps pisteeseen.
Tulkinta
Porokämpä
Lisätietoja

Toimenpiteet

Tarkastukset
Tila: 3 Toteutettu Laji: 6 Suojeluarvojen tarkastus Tarkastusvuosi: 2011
Tarkastuspvm: 12.7.2011 Tarkastaja: T. Karjalainen
Kuvaus:

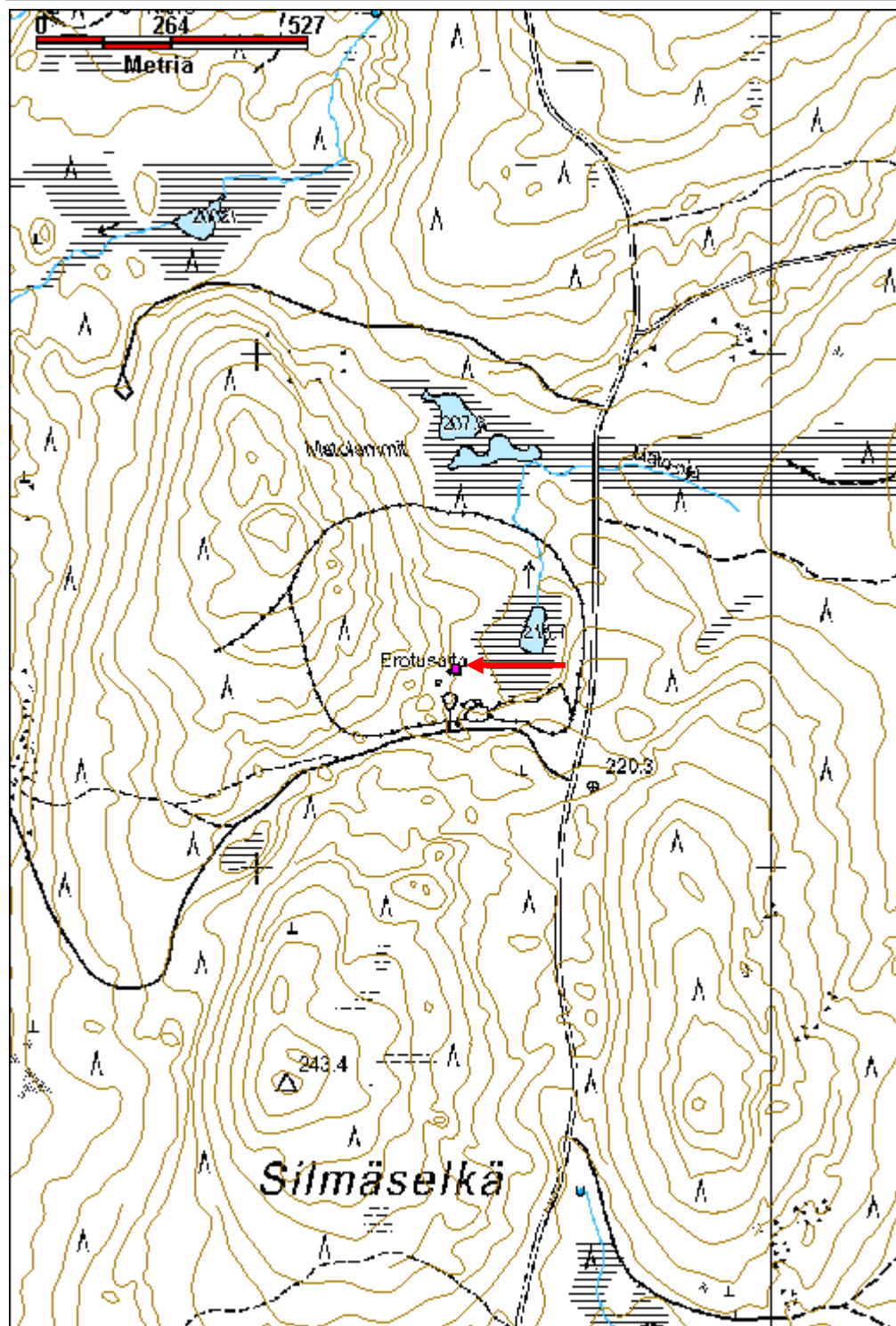
Viranomaisrekisterinro:		Kunto:	2 Keskinertainen
		Olotila:	2 Ei käytössä
Arvotus:	8 Muu suojeluarvo	Kohteen suojelu:	9 Muu suojeluarvo

Selitys:	Selitys:
Ympäristön suojelu:	0 Ei määritelty
Selitys:	



Rakennuksen ympärillä on käytössä oleva poroaita ja uudempia rakennuksia.

Kohdetyyppi:	9 Valmistuspaikat/työpaikat	Copyright:	© Metsähallitus 2008 © Maanmittauslaitos 1/MML/08
Koordinaatit:	X 7398384, Y 3454386, Z 215	Mittakaava:	1:10000



Mato-oja poroaita

MH-tunnus: 138983

Kohdetyyppi:	9 Valmistuspaikat/työpaikat	Haltija:	181 Metsätalous Länsi-Lappi
Ajoitus:	7116 Uusi aika	Ylläpitäjä:	181 Metsätalous Länsi-Lappi
Rakentamisvuosi:		Kunta:	698 Rovaniemi
Lukumäärä:	1		

Koordinaattiselitys:		Geometria tuotettu:	4 Gps-mittaus, korjaamaton
Koordinaatit:	X 7398676, Y 3454602, Z 211	Löydöt:	

Taustatiedot
Uusi havainto
Ympäristön kuvaus
Kohde sijaitsee Mato-ojan pohjoispuolella 42 m hiekkatiestä länteen. Alue on kivistä kangasta, jossa kasvaa mänty- ja kuusimetsä. Erotusaidan alue on edelleen puuton tantere.
Kohteen kuvaus
Kohteessa on poroerotusaidan jäännös, joka on nykyisen Silmäselkä kohteen aidan edeltäjä. Alueella on lahonnutta poroaitaa ja mahdollisesti jonkun rakennuksen jäännöslautoja. Alueella on pieni tasainen kenttä, joka on ollut erotusalue. Aidassa on erotus-siulojen veräjiä jäljellä. Aidan rakenteissa on nauvoja ja rautalankaa. Alueella on säilyketölkkejä.
Kohteen rajaus
Kohde rajautuu aluemaisesti erotusaidan tantereen ja sitä ympäröivien siularakenteiden alueelle.
Tulkinta
Poroerotusaita, joka on jäänyt pois käytöstä. Ilmeisesti läheisen Silmäseljän aidan edeltäjä.
Lisätietoja

Toimenpiteet

Tarkastukset
Tila: 3 Toteutettu Laji: 6 Suojeluarvojen tarkastus Tarkastusvuosi: 2011
Tarkastuspvm: 12.7.2011 Tarkastaja: T. Karjalainen
Kuvaus:

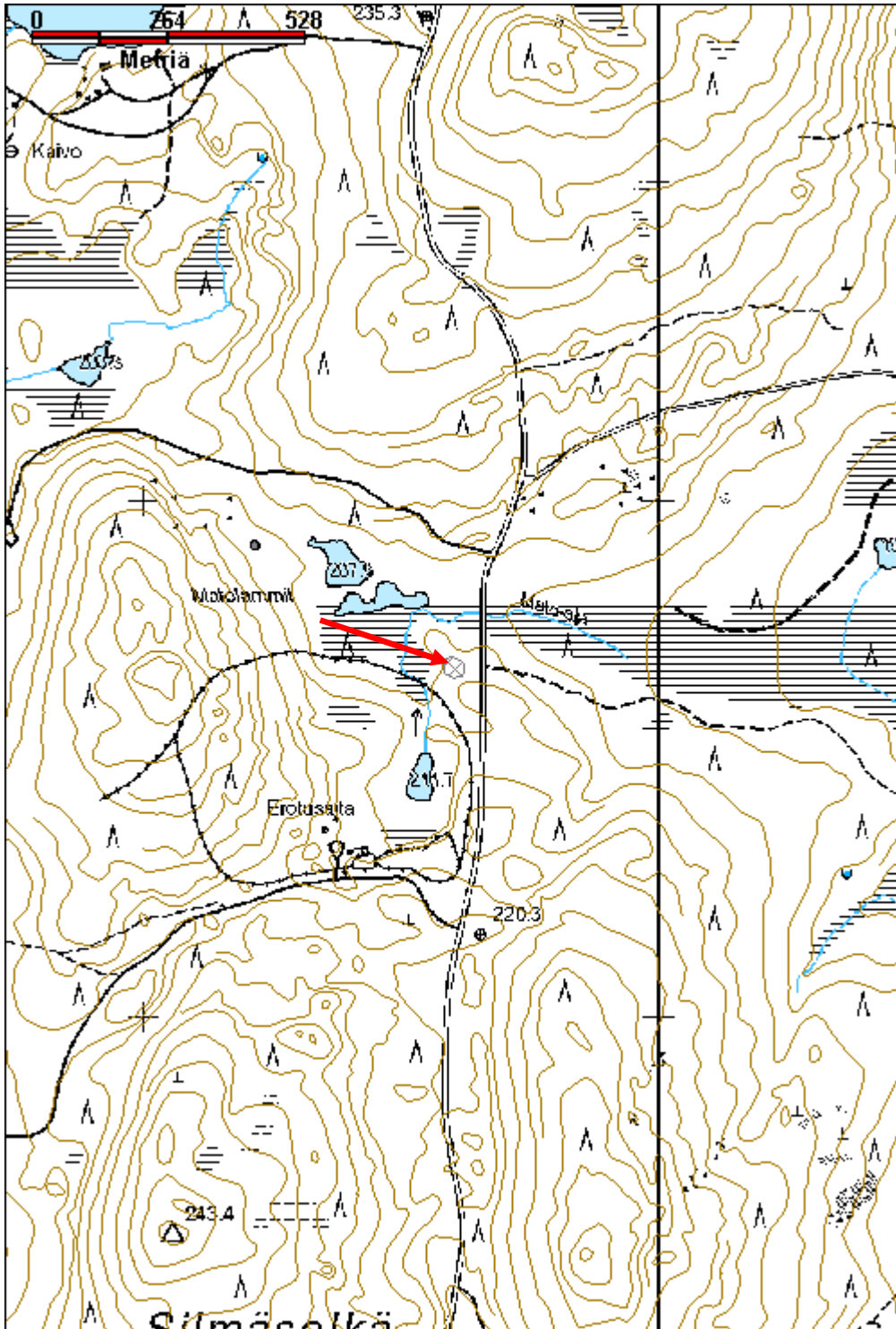
Viranomaisrekisterinro:		Kunto:	3 Huono
Arvotus:	8 Muu suojeluarvo	Olotila:	2 Ei käytössä
		Kohteen suojelu:	9 Muu suojeluarvo

Selitys:	Selitys:
Ympäristön suojelu:	0 Ei määritelty
Selitys:	



Poroaitaa ja siihen mahdollisesti liittynyt rakennuksen jäännös.

Kohdetyyppi:	9 Valmistuspaikat/työpaikat	Copyright:	© Metsähallitus 2008 © Maanmittauslaitos 1/MML/08
Koordinaatit:	X 7398676, Y 3454602, Z 211	Mittakaava:	1:10000



Porolampi poroaita

MH-tunnus: 139369

Kohdetyyppi:	9 Valmistuspaikat/työpaikat	Haltija:	181 Metsätalous Länsi-Lappi
Ajoitus:	7116 Uusi aika	Ylläpitäjä:	181 Metsätalous Länsi-Lappi
Rakentamisvuosi:		Kunta:	698 Rovaniemi
Lukumäärä:	1		

Koordinaattiselitys:		Geometria tuotettu:	4 Gps-mittaus, korjaamaton
Koordinaatit:	X 7397360, Y 3476553, Z 185	Löydöt:	

Taustatiedot
Löytyi inventoinnissa.
Ympäristön kuvaus
Kohde sijaitsee Porolammen länsipuolella hiekkakankaalla, jossa kasvaa mäntymetsä. Kankaan länsipuolella on suo ja itäpuolella Porolammen soinen ranta. Aidan itäpuolella on pohjois- - etelä - suuntainen hiekkatie.
Kohteen kuvaus
Kohteessa on poroaita, joka kulkee Porolammin lounaispuolitse 100 metrin matkalta kaakosta luoteeseen. Aidasta on porolampeen noin 50 metriä. Aidan ja lammen välissä kulkee hiekkatie samansuuntaisesti kuin poroaita. Aita on tehty kirveellä katkotuista pyöröhirsistä, joissa on viiden metrin välein tukipuut koilliseen. Tukipuut ovat alapuolelta salvettu aitaan kiinni. Aita on todennäköisesti Hautainmaan poroaidan vanha-aita. Tukipuiden puolella on kaivettuja kuoppia aidan vieressä.
Kohteen rajaus
Kohde rajautuu viivamaisesti havaitun aidan rakenteiden mukaan ja alue on mitattu gps paikannuksella.
Tulkinta
Vanhan poroaidan jäännökset.
Lisätietoja

Toimenpiteet

Tarkastukset
Tila: 3 Toteutettu Laji: 6 Suojeluarvojen tarkastus Tarkastusvuosi: 2011
Tarkastuspvm: 1.8.2011 Tarkastaja: T. Karjalainen
Kuvaus:

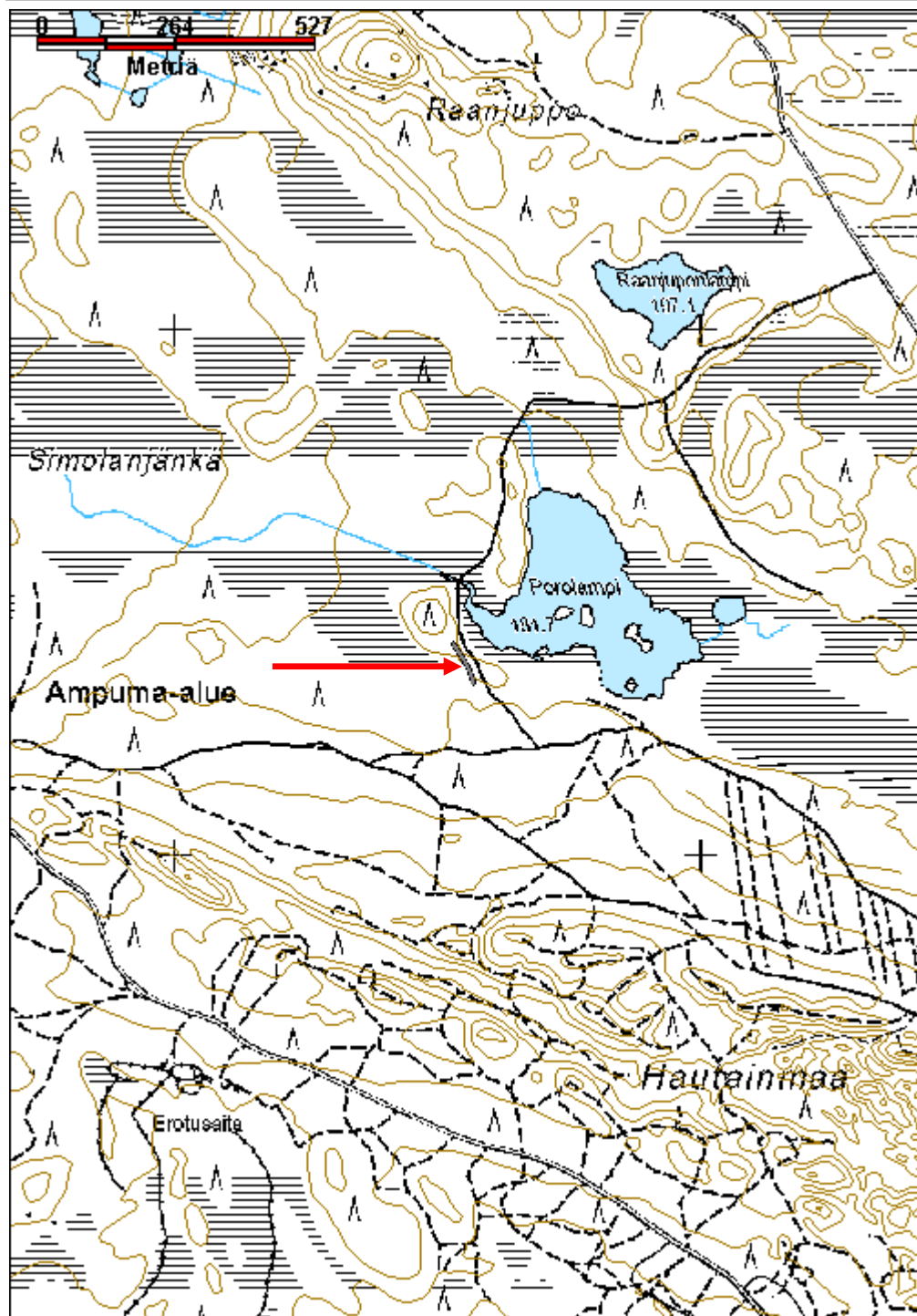
Viranomaisrekisterinro:	Kunto: 3 Huono
	Olotila: 2 Ei käytössä

Arvotus:	8 Muu suojeluarvo	Kohteen suojelu:	9 Muu suojeluarvo
Selitys:		Selitys:	
Ympäristön suojelu:	0 Ei määritelty		
Selitys:			



Poroaidan alimpia hirsirakenteita. Vanhat aidat on tehty pyöröhirsistä kirveellä katkomalla ja salvamalla koirankaulalle.

Kohdetyyppi:	9 Valmistuspaikat/työpaikat	Copyright:	© Metsähallitus 2008 © Maanmittauslaitos 1/MML/08
Koordinaatit:	X 7397360, Y 3476553, Z 185	Mittakaava:	1:10000



Jäkäläselkä poroaita

MH-tunnus: 139650

Kohdetyyppi:	9 Valmistuspaikat/työpaikat	Haltija:	181 Metsätalous Länsi-Lappi
Ajoitus:	7116 Uusi aika	Ylläpitäjä:	181 Metsätalous Länsi-Lappi
Rakentamisvuosi:		Kunta:	698 Rovaniemi
Lukumäärä:	1		

Koordinaattiselitys:		Geometria tuotettu:	4 Gps-mittaus, korjaamaton
Koordinaatit:	X 7398872, Y 3460504, Z 182	Löydöt:	

<i>Taustatiedot</i>
Sutigis ja maastokarttamerkintä.
<i>Ympäristön kuvaus</i>
Kohde sijaitsee Jäkäläselän itärinteellä tuoreessa kangasmetsässä.
<i>Kohteen kuvaus</i>
Kohteessa on vanha hirsistä salvettu poroaita. Maastossa on näkyvissä aidan kaksi alinta hirsikertaa, sekä niitä tukevat poikittaistukirakenteet. Poikittaisrakenteet ovat yläpuolelta salvettu. Hirsien päällä on jäänteitä kevyemmästä riu'uista rakennetusta aidan yläosasta. Aidan vieressä, sen sisäpuolella kulkee nykyinen erotusaita. Aidat kulkevat lähestulkoon samalla kohden ja uuden aidan muoto on merkitty maastokarttaan.
<i>Kohteen rajaus</i>
Kohde rajautuu viivamaisesti aidan havaittujen rakenteiden mukaisesti.
<i>Tulkinta</i>
Vanha poroaita, jonka muodostaman kehän sisäpuolelle on tehty nykyinen poroaita.
<i>Lisätietoja</i>

<i>Toimenpiteet</i>

<i>Tarkastukset</i>
Tila: 3 Toteutettu Laji: 6 Suojeluarvojen tarkastus Tarkastusvuosi: 2011
Tarkastuspvm: 5.8.2011 Tarkastaja: T. Karjalainen
Kuvaus:

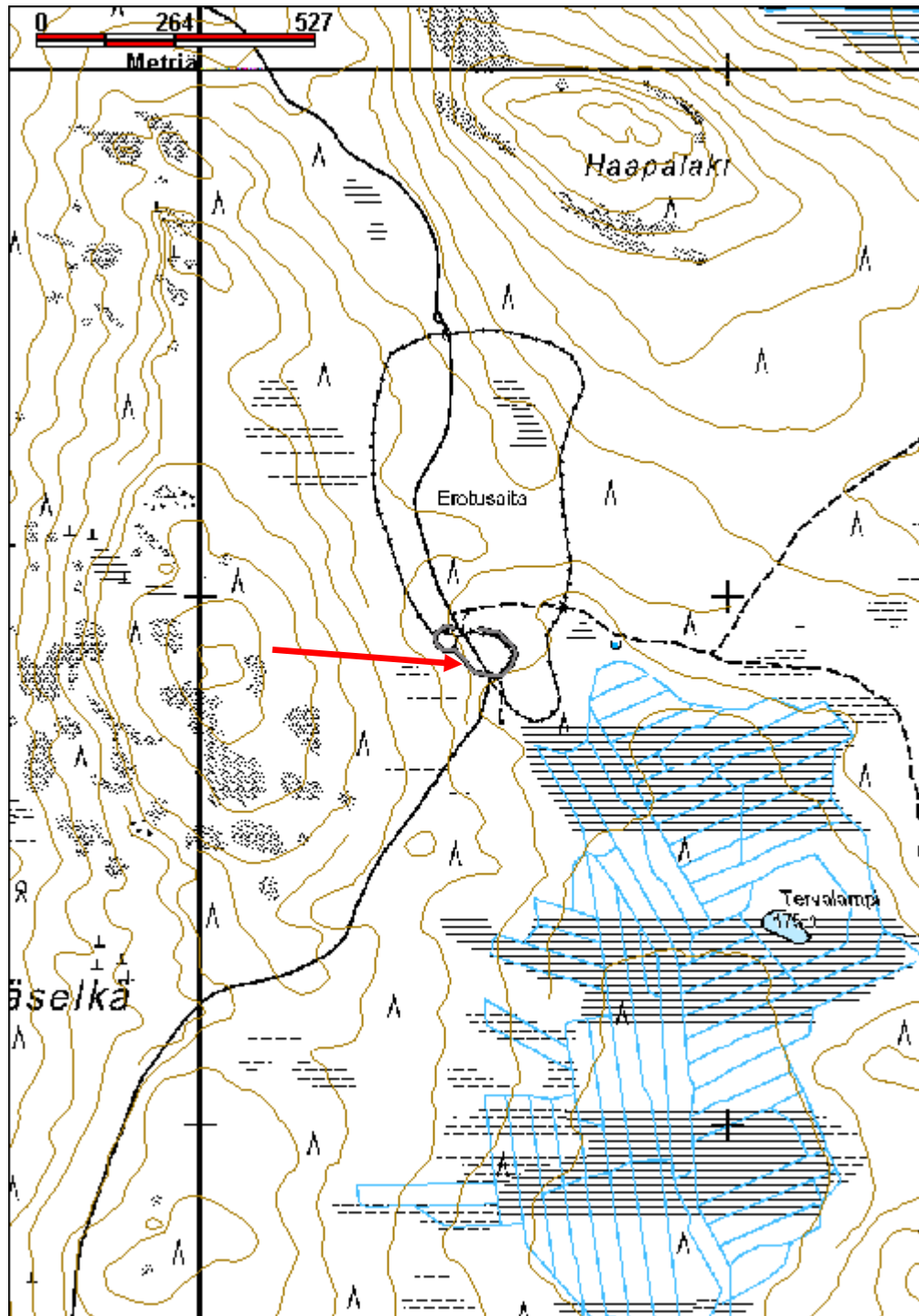
Viranomaisrekisterinro:		Kunto:	3 Huono
		Olotila:	2 Ei käytössä
Arvotus:	8 Muu suojeluarvo	Kohteen suojelu:	9 Muu suojeluarvo

Selitys:	Selitys:
Ympäristön suojelu:	0 Ei määritelty
Selitys:	



Vanhan aidan tukirakenteen salvoksia. Taustalla on yhä käytössä oleva uusi poroaita.

Kohdetyyppi:	9 Valmistuspaikat/työpaikat	Copyright:	© Metsähallitus 2008 © Maanmittauslaitos 1/MML/08
Koordinaatit:	X 7398872, Y 3460504, Z 182	Mittakaava:	1:10000



Veitsikangas poroaita	MH-tunnus: 140263
------------------------------	--------------------------

Kohdetyyppi:	9 Valmistuspaikat/työpaikat	Haltija:	181 Metsätalous Länsi-Lappi
Ajoitus:	7116 Uusi aika	Ylläpitäjä:	181 Metsätalous Länsi-Lappi
Rakentamisvuosi:		Kunta:	698 Rovaniemi
Lukumäärä:	1		

Koordinaattiselitys:	Geometria tuotettu:
Koordinaatit:	Löydöt:

X 7365840, Y 3476909, Z 106

4 Gps-mittaus, korjaamaton

Taustatiedot

Sutigis

Ympäristön kuvaus

Kohde sijaitsee Veitsikangasvaaran etelärinteellä, jossa maasto on hiekkakangasta. Alueella kasvaa tuore kangasmetsä, jossa on mäntyjä ja kuusia. Erotussiulan keskellä kasvaa nuoria koivuja.

Kohteen kuvaus

Kohteessa on poroerotusaidan siula ja karsinoita, aidasta lähtee johdinaidat länteen. Aita on tehty alhaalta ylös asti pyöröriu' uista ja tuettu pystypuilla.

Kohteen rajaus

Kohde rajautuu aluemaisena havaittujen rakenteiden ylle ja erotussiulan keskeltä on mitattu piste gps paikantimella.

Tulkinta

Poroerotusaita

Lisätietoja**Toimenpiteet****Tarkastukset**

Tila: 3 Toteutettu Laji: 6 Suojeluarvojen tarkastus Tarkastusvuosi: 2011
 Tarkastuspvm: 22.8.2011 Tarkastaja: T. Karjalainen
 Kuvaus:

Viranomaisrekisterinro:	Kunto:
Arvotus:	Olotila:
Selitys:	Kohteen suojelu:
	Selitys:

1 Hyvä

8 Muu suojeluarvo

2 Ei käytössä

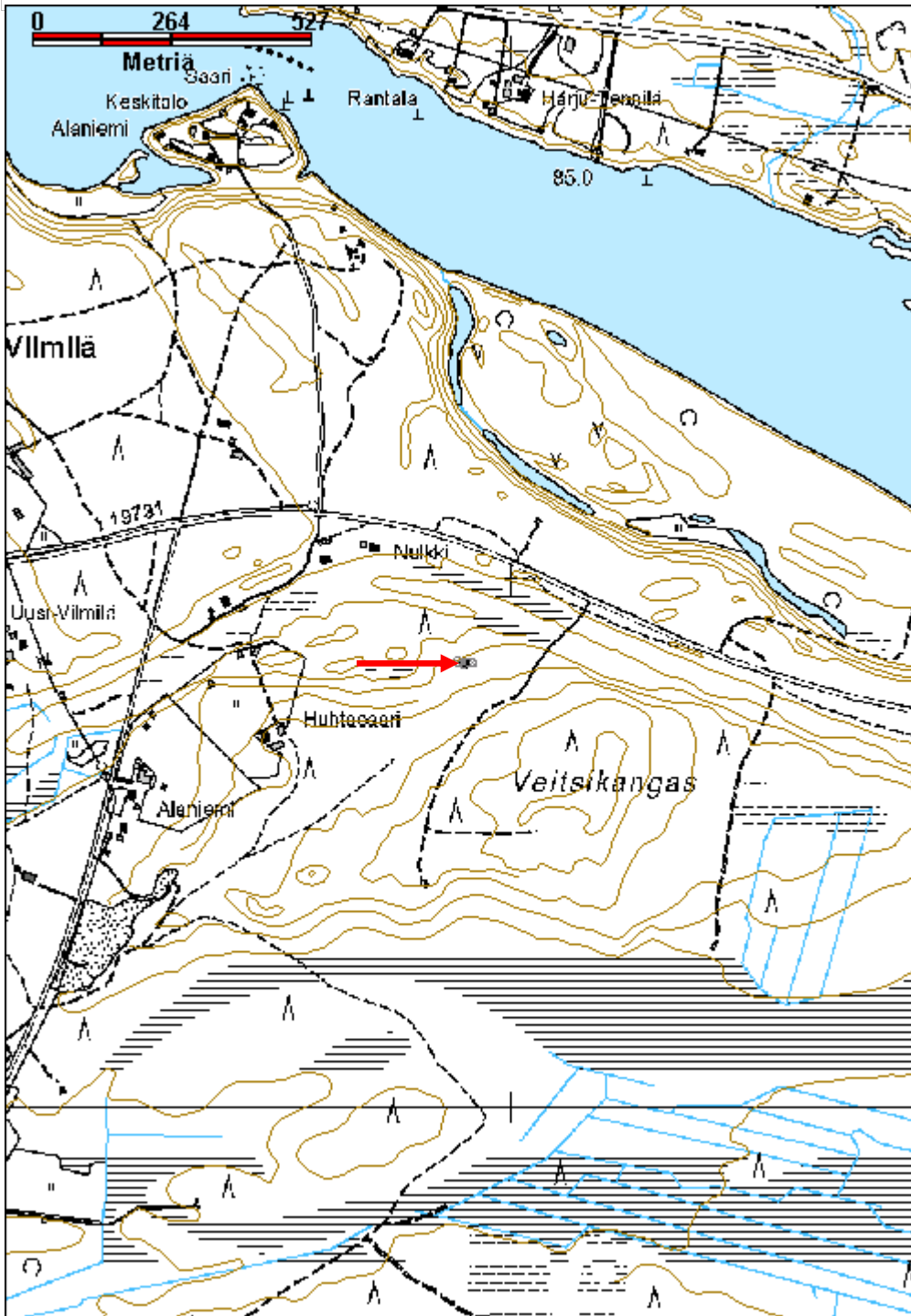
9 Muu suojeluarvo

Ympäristön suojelu:	0 Ei määritelty
Selitys:	



Poroaidan siulan veräjä.

Kohdetyyppi:	9 Valmistuspaikat/työpaikat	Copyright:	© Metsähallitus 2008 © Maanmittauslaitos 1/MML/08
Koordinaatit:	X 7365840, Y 3476909, Z 106	Mittakaava:	1:10000



Hierinkoselkä poroaita	MH-tunnus: 140270
-------------------------------	--------------------------

Kohdetyyppi:	9 Valmistuspaikat/työpaikat	Haltija:	181 Metsätalous Länsi-Lappi
Ajoitus:	7116 Uusi aika	Ylläpitäjä:	181 Metsätalous Länsi-Lappi
Rakentamivuosi:		Kunta:	698 Rovaniemi
Lukumäärä:	1		

Koordinaattiselitys:	Geometria tuotettu:
Koordinaatit:	Löydöt:
X 7418822, Y 3481632, Z 260	4 Gps-mittaus, korjaamaton

<i>Taustatiedot</i>
Sutigs
<i>Ympäristön kuvaus</i>
Kohde sijaitsee Hierinkoseljän pohjoispuolisessa laaksossa, joka kulkee kaakosta luoteeseen Joortiljärven rantaan. Maasto on kivistä kangasta, jossa kasvaa mäntyä.
<i>Kohteen kuvaus</i>
Kohteessa on poroaita, joka ei ole enää käytössä. Kohdepisteessä on erotusaita, johon pohjoisesta johtaa siularakennelmat. Aitoja on tehty laudoista ja pyöröpuista, jotka on halkaistu. Puut on liitetty nauloilla. Erotusaidan viressä on betonilattiainen teurastusrakennus.
<i>Kohteen rajaus</i>
Kohde rajautuu aluemaisesti poroaidan ja sen länsipuolella sijaitseva teurastusrakennuksen ylle. Paikka on mitattu gps paikantimella.
<i>Tulkinta</i>
Poroaita ja teurastusrakennus.
<i>Lisätietoja</i>

<i>Toimenpiteet</i>

<i>Tarkastukset</i>
Tila: 3 Toteutettu Laji: 6 Suojeluarvojen tarkastus Tarkastusvuosi: 2011
Tarkastuspvm: 23.8.2011 Tarkastaja: T. Karjalainen
Kuvaus:

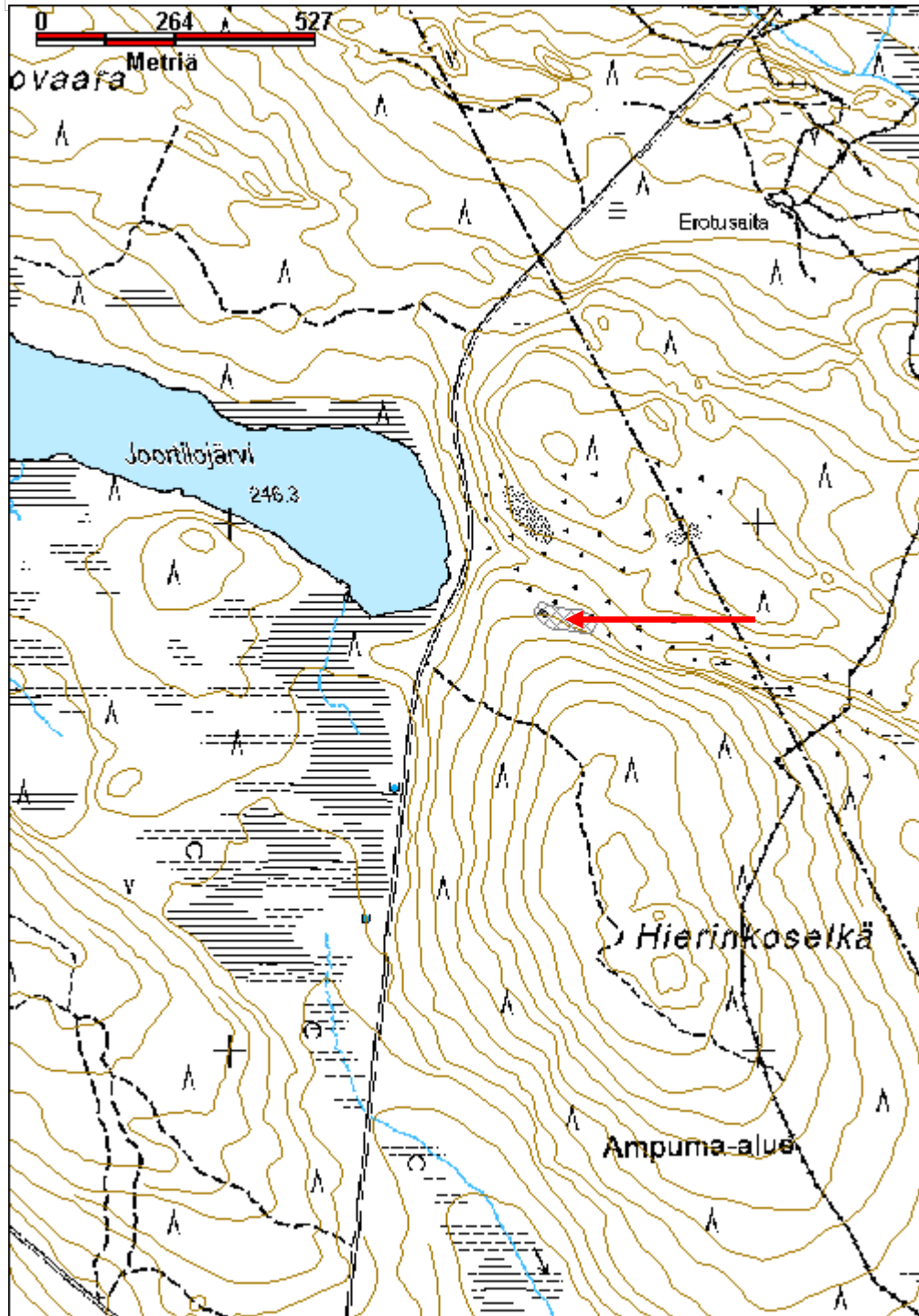
Viranomaisrekisterinro:	Kunto: 2 Keskinertainen
	Olotila: 2 Ei käytössä
Arvotus: 8 Muu suojeluarvo	Kohteen suojele: 9 Muu suojeluarvo

Selitys:	Selitys:
Ympäristön suojelu:	0 Ei määritelty
Selitys:	



Poroaidan sisällä kenttäkerros on edelleen tiiviiksi tallautunutta kenttää.

Kohdetyyppi:	9 Valmistuspaikat/työpaikat	Copyright:	© Metsähallitus 2008 © Maanmittauslaitos 1/MML/08
Koordinaatit:	X 7418822, Y 3481632, Z 260	Mittakaava:	1:10000



Kuusikkolamuri poroaita

MH-tunnus: 140296

Kohdetyyppi:	9 Valmistuspaikat/työpaikat	Haltija:	181 Metsätalous Länsi-Lappi
Ajoitus:	7116 Uusi aika	Ylläpitäjä:	181 Metsätalous Länsi-Lappi
Rakentamisvuosi:		Kunta:	698 Rovaniemi
Lukumäärä:	2		

Koordinaattiselitys:		Geometria tuotettu:	4 Gps-mittaus, korjaamaton
Koordinaatit:	X 7356857, Y 3442448, Z 187	Löydöt:	

Taustatiedot
Sutigis
Ympäristön kuvaus
Kohde sijaitse kaakkoon laskevalla moreenikankaalla, jossa kasvaa tuore kangasmetsä, puulajeina koivu ja kuusi.
Kohteen kuvaus
Kohteessa on erotusaidan pyöreä siula, jonka halkaisija on 20 metriä. Aita on rakennettu pyöröhirsistä, jotka ovat kirveellä ja sahalla katkottuja ja liitoksissa alapuolelta salvettuja. Aidassa on vanhaa rakennustapa, jossa muutaman metrin välein on ulospäin massiivinen hirsinen tukirakenne noin kahden metrin etäisyydelle aidasta. Aita on lahonnut ja alaosista on paikoin viisi hirsikertaa jäljellä. Aidan vieressä, pari metriä aidasta itään on 5 x 6 metrin kokoinen rakennuksen pohja, jonka pitkä sivu kulkee pohjoisesta etelään. Rakennuksen muoto erottuu enää vaivoin turvevallina ja sen päällä kasvaa koivuja.
Kohteen rajaus
Kohde rajautuu aluemaisesti poroaidan ja kämpän jäännöksen ylle. Alue on mitattu gps paikantimella.
Tulkinta
Poroaidan ja porokämpän jäännökset.
Lisätietoja

Toimenpiteet

Tarkastukset
Tila: 3 Toteutettu Laji: 6 Suojeluarvojen tarkastus Tarkastusvuosi: 2011
Tarkastuspvm: 24.8.2011 Tarkastaja: T. Karjalainen
Kuvaus:

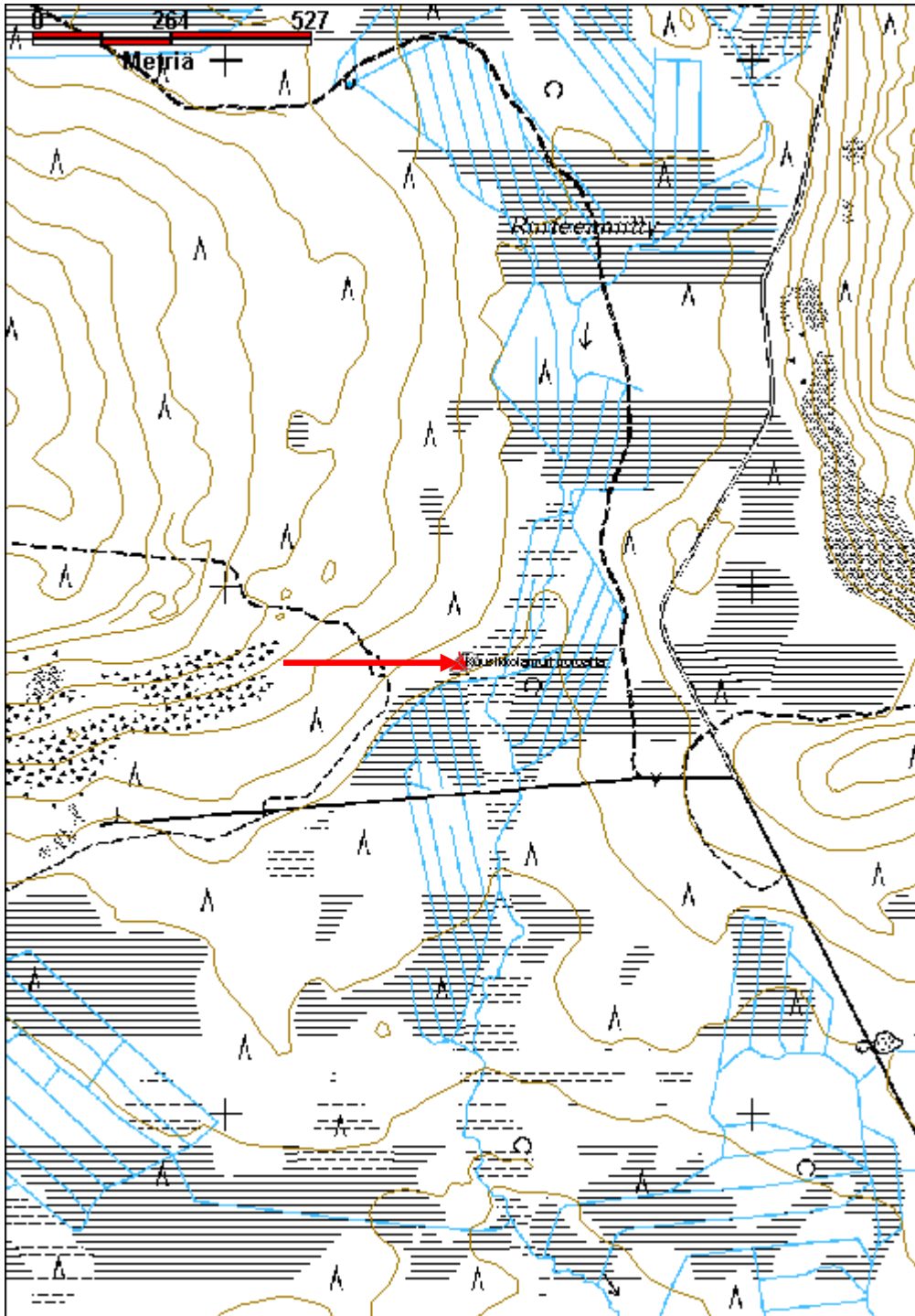
Viranomaisrekisterinro:	Kunto: 3 Huono
--------------------------------	-----------------------

Arvotus:	8 Muu suojeuarvo	Olotila:	2 Ei käytössä
Selitys:		Kohteen suojeu:	9 Muu suojeuarvo
Selitys:		Selitys:	
Ympäristön suojeu:	0 Ei määritelty		
Selitys:			



Aidan rakenteet ovat lahonneet. Aidan vieressä on porokämpän jäännökset.

Kohdetyyppi:	9 Valmistuspaikat/työpaikat	Copyright:	© Metsähallitus 2008 © Maanmittauslaitos 1/MML/08
Koordinaatit:	X 7356857, Y 3442448, Z 187	Mittakaava:	1:10000



Ulkuankangas poroaita	MH-tunnus: 140868
------------------------------	--------------------------

Kohdetyyppi:	9 Valmistuspaikat/työpaikat	Haltija:	181 Metsätalous Länsi-Lappi
Ajoitus:	7116 Uusi aika	Ylläpitäjä:	181 Metsätalous Länsi-Lappi
Rakentamivuosi:		Kunta:	698 Rovaniemi
Lukumäärä:	1		

Koordinaattiselitys:	Geometria tuotettu:
Koordinaatit: X 7357255, Y 3510687, Z 205	4 Gps-mittaus, korjaamaton
	Löydöt:

Taustatiedot

Sutigis

Ympäristön kuvaus

Maasto on Ulkujärven eteläpäänpuolella hiekkakangas, jossa kasvaa kuiva kangasmetsä.

Kohteen kuvaus

Kohteessa on poroerotusaita, joka on jäänyt pois käytöstä. Aita on pyöröpuista ja liitoksissa puut on salvettu molemmin puolin. Tukipuut menevät aidan ulkopuolelle. Veräjät on veistetty yhdestä puusta siten, että veräjäpuille on tehty allekkaiset neliöön muotoillut aukot. Aidan erotussiula erottuu puuttomana tantereena. Aidan vieressä on uusi rautalanka-aita, joka on merkitty peruskarttaan. Luultavasti vanha aita on noudatellut nykyisen aidan kulkua, mutta paikoin sitä ei ole enää havaittavissa.

Kohteen rajaus

Kohde rajautuu vanhan poroaidan keskussiulan rakenteiden alueelle.

Tulkinta**Lisätietoja****Toimenpiteet****Tarkastukset**

Tila: 3 Toteutettu Laji: 6 Suojeluarvojen tarkastus Tarkastusvuosi: 2011
 Tarkastuspvm: 5.9.2011 Tarkastaja: T. Karjalainen
 Kuvaus:

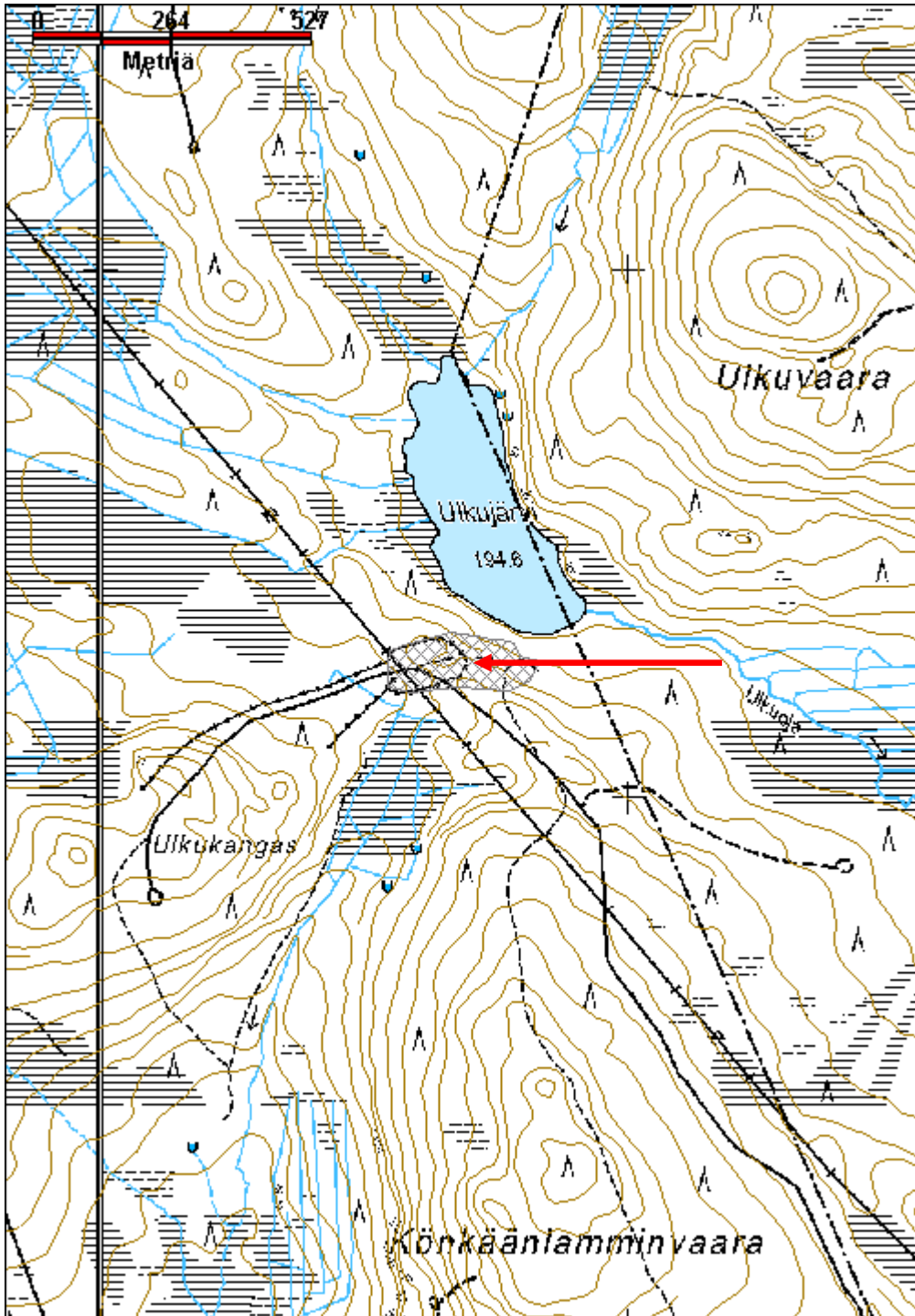
Viranomaisrekisterinro:	Kunto: 2 Keskinertainen
	Olotila: 2 Ei käytössä
Arvotus: 8 Muu suojeluarvo	Kohteen suojelu: 9 Muu suojeluarvo

Selitys:	Selitys:
Ympäristön suojele:	0 Ei määritelty
Selitys:	



Poroaidan veräjä.

Kohdetyyppi:	9 Valmistuspaikat/työpaikat	Copyright:	© Metsähallitus 2008 © Maanmittauslaitos 1/MML/08
Koordinaatit:	X 7357255, Y 3510687, Z 205	Mittakaava:	1:10000



Veneselänlampi räkkäsuoja

MH-tunnus: 140869

Kohdetyyppi:	9 Valmistuspaikat/työpaikat	Haltija:	181 Metsätalous Länsi-Lappi
Ajoitus:	7116 Uusi aika	Ylläpitäjä:	181 Metsätalous Länsi-Lappi
Rakentamisvuosi:		Kunta:	698 Rovaniemi
Lukumäärä:	1		

Koordinaattiselitys:		Geometria tuotettu:	4 Gps-mittaus, korjaamaton
Koordinaatit:	X 7346540, Y 3511912, Z 202	Löydöt:	

Taustatiedot

Sutigis

Ympäristön kuvaus

Kohde sijaitsee Veneseljänlammen luoteispuoleisella vaaran rinteellä, jossa kasvaa tuore kangasmetsä. Kohteen ympärillä puulajina on mäntyä ja kuusta.

Kohteen kuvaus

Kohteessa on räkkäsuoja, jonka koko on 9 x 6 metriä. Pitkät sivut kulkevat pohjoisesta etelään. Suoja on tehty pyöröhirsistä, jotka on sahalla katkottu ja päissä molemmin puolin salvettu. Riiveenä on sammalta. Kulkuaukko on eteläpään keskellä ja sen koko on 1 x 1 metriä. Hirret ovat peräisin vanhasta kämpästä. Eteläpäässä on 20 metrin pituinen kehäaita. Aita on tuettu ulkoa, kuten vanhoissa aidoissa. Aidan sisällä kasvaa kuusia.

Räkkäsuojan katto on tehty laudoista ja se on romahtanut keskeltä sisään. Kurkihirren molemmin puolin on kolme niskahirttä pitkittäissuunnassa. Suojan ovi on naulattu laudoista.

Kohteen rajaus

Kohde rajautuu pistemäisesti rakennelman keskeltä mitattuun gps pisteeseen.

Tulkinta

Porojen räkkäsuoja eli liemu.

Lisätietoja

Toimenpiteet

Tarkastukset

Tila: 3 Toteutettu Laji: 6 Suojeluarvojen tarkastus Tarkastusvuosi: 2011
Tarkastuspvm: 5.9.2011 Tarkastaja: T. Karjalainen
Kuvaus:

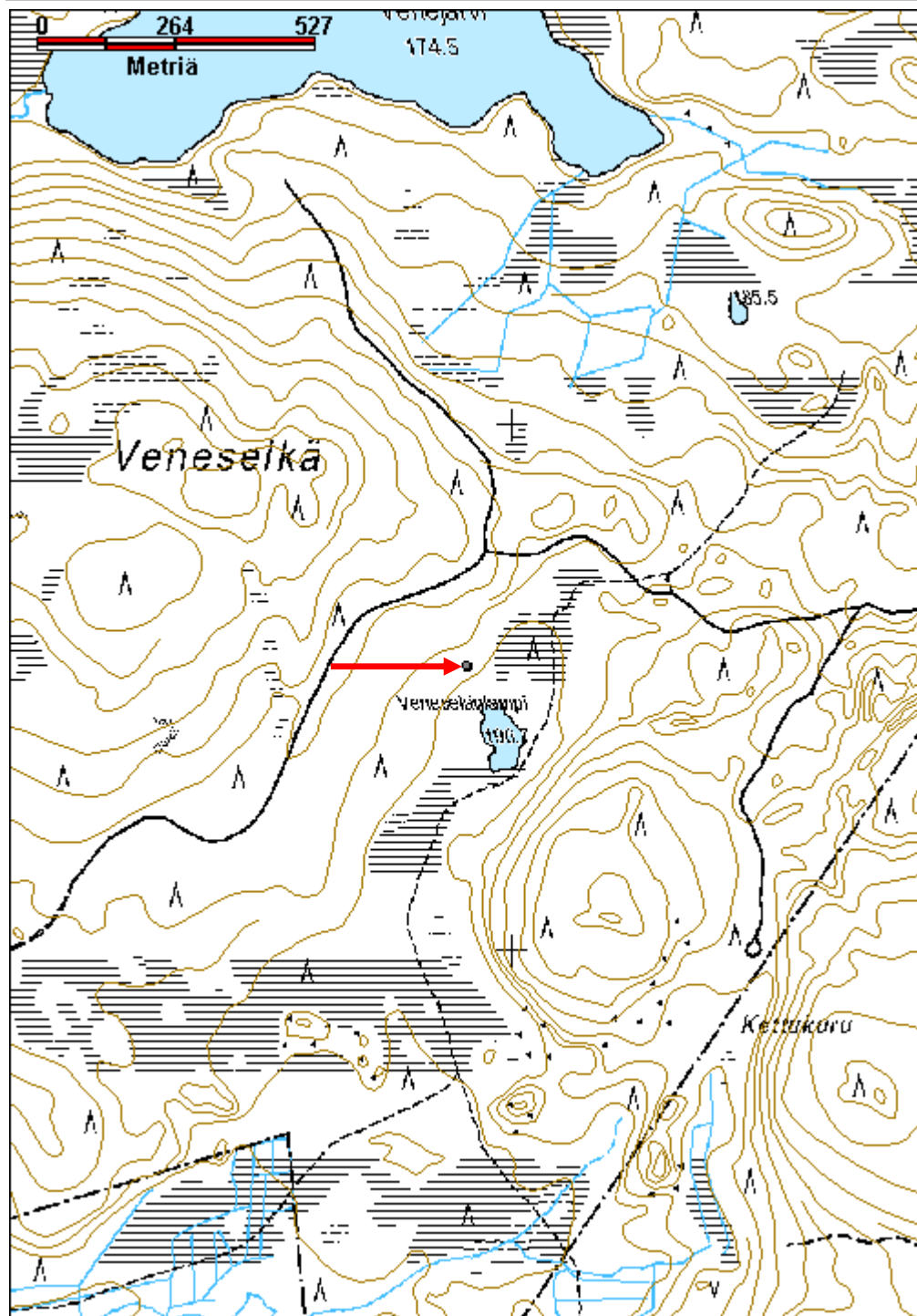
Viranomaisrekisterinro:	Kunto:	2 Kesinkertainen
--------------------------------	---------------	------------------

Arvotus:	8 Muu suojeuarvo	Olotila:	2 Ei käytössä
Selitys:		Kohteen suojeu:	9 Muu suojeuarvo
Selitys:		Selitys:	
Ympäristön suojeu:	0 Ei määritelty		
Selitys:			



Räkkäsuojan aita on tukevasti tuettu ulkopuolelta.

Kohdetyyppi:	9 Valmistuspaikat/työpaikat	Copyright:	© Metsähallitus 2008 © Maanmittauslaitos 1/MML/08
Koordinaatit:	X 7346540, Y 3511912, Z 202	Mittakaava:	1:10000



Visankumpu poroaita	MH-tunnus: 140874
----------------------------	--------------------------

Kohdetyyppi:	9 Valmistuspaikat/työpaikat	Haltija:	181 Metsätalous Länsi-Lappi
Ajoitus:	7116 Uusi aika	Ylläpitäjä:	181 Metsätalous Länsi-Lappi
Rakentamisvuosi:		Kunta:	698 Rovaniemi
Lukumäärä:	1		

Koordinaattiselitys:	Geometria tuotettu:
Koordinaatit: X 7348456, Y 3506924, Z 220	4 Gps-mittaus, korjaamaton
	Löydöt:

Taustatiedot

Sutigis

Ympäristön kuvaus

Kohde sijaitsee soiden keskellä sijaitsevassa Visankummussa, joka on hiekkaa ja moreenia. Kummulla kasvaa tuore kuusimetsä.

Kohteen kuvaus

Kohteessa on poroaita, joka on tehty riu'uista eläviin puihin naulaamalla. Suurin osa aita on hävinnyt. Muutamissa kuusissa on veräjäpuita kohteen kohdalla. Aita on harvaa ja siinä on vähän pystypuita. Aita on heikkorakenteinen ja harva verrattuna muihin tukeviin aitoihin. Veräjien ympärillä maa on tallautunut kentäksi ja kasvaa nykyisellään sammalta ja mustikkaa. Aita voi olla myös vanha karja-aitaus. Pisteessä x 3506940 y 7348461 on pienen 5 x 5 metrin kokoisen rakennuksen jäännökset. Rakennus kuuluu aitarakennelmaan. Maassa on muutamia lahonneita hirsiiä. Kyseessä on mahdollisesti räkkäsuoja aitoineen.

Kohteen rajaus

Kohde rajautuu aluemaisesti aidan alueelle, pienen rakennuksen sija on merkitty alakohteeksi.

Tulkinta

Joko poroaita, jossa on ollut räkkäsuoja tai karjan aitaus.

Lisätietoja**Toimenpiteet****Tarkastukset**

Tila: 3 Toteutettu Laji: 6 Suojeluarvojen tarkastus Tarkastusvuosi: 2011
 Tarkastuspvm: 5.9.2011 Tarkastaja: T. Karjalainen
 Kuvaus:

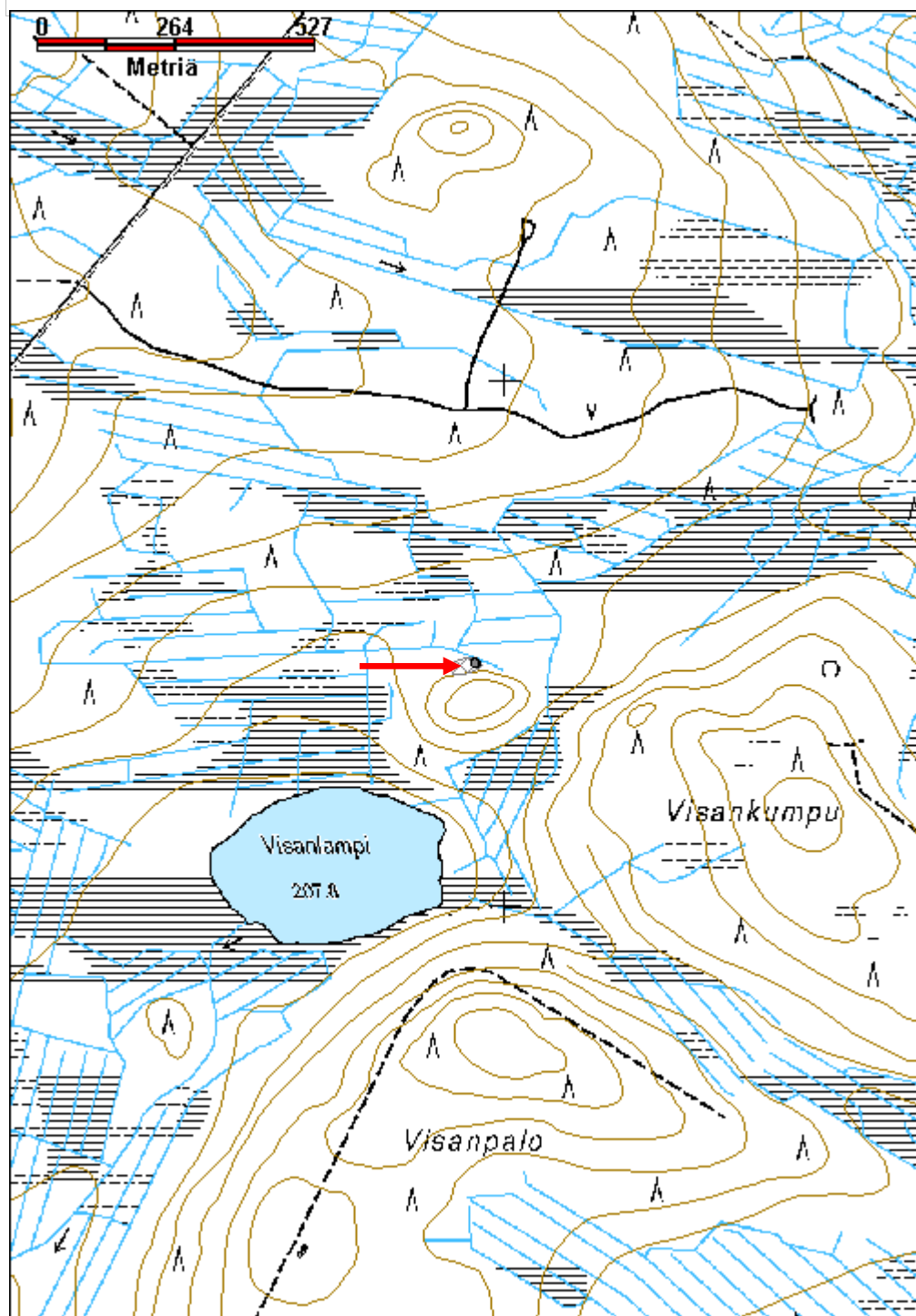
Viranomaisrekisterinro:**Kunto:** 3 Huono

Arvotus:	8 Muu suojeuarvo	Olotila:	2 Ei käytössä
Selitys:		Kohteen suojeu:	9 Muu suojeuarvo
Ympäristön suojeu:	0 Ei määritelty	Selitys:	
Selitys:			



Aidan rakenteet ovat heikkoa tekoa ja kyseessä voi olla karjankin tarpeisiin tehdystä aitauksesta.

Kohdetyyppi:	9 Valmistuspaikat/työpaikat	Copyright:	© <i>Metsähallitus</i> 2008 © <i>Maanmittauslaitos 1/MML/08</i>
Koordinaatit:	X 7348456, Y 3506924, Z 220	Mittakaava:	1:10000



Venejärvi uittopato	MH-tunnus: 136013
----------------------------	--------------------------

Kohdetyyppi:	9 Valmistuspaikat/työpaikat	Haltija:	181 Metsätalous Länsi-Lappi
Ajoitus:	7116 Uusi aika	Ylläpitäjä:	181 Metsätalous Länsi-Lappi
Rakentamisvuosi:		Kunta:	698 Rovaniemi
Lukumäärä:	1		

Koordinaattiselitys:	Geometria tuotettu: 4 Gps-mittaus, korjaamaton
Koordinaatit: X 7360639, Y 3436845, Z 160	Löydöt:

Taustatiedot

Löytyi inventoinnissa.

Ympäristön kuvaus

Pato sijaitsee Venejärvestä 200 m etelään, Venejoen molemmin puolin. Kohteen ympärillä maasto on soista joen ranta.

Kohteen kuvaus

Kohteessa on uittopadon maavalli molemmin puolin jokea. Itärannalla valli on 1 x 2 x 15 metrin kokoinen. Länsirannalle on koottu läjään rakennelman pyöröhirret, joissa on salvoksia. Maavallin seinät on tuettu hirsillä.

Kohteen rajaus

Kohde rajautuu pistemäisesti uittopadon maavallista mitattuun gps pisteeseen.

Tulkinta

Uittopato

Lisätietoja***Toimenpiteet******Tarkastukset***

Tila: 3 Toteutettu Laji: 6 Suojeluarvojen tarkastus Tarkastusvuosi: 2011
 Tarkastuspvm: 18.5.2011 Tarkastaja: T. Karjalainen
 Kuvaus: inventointi

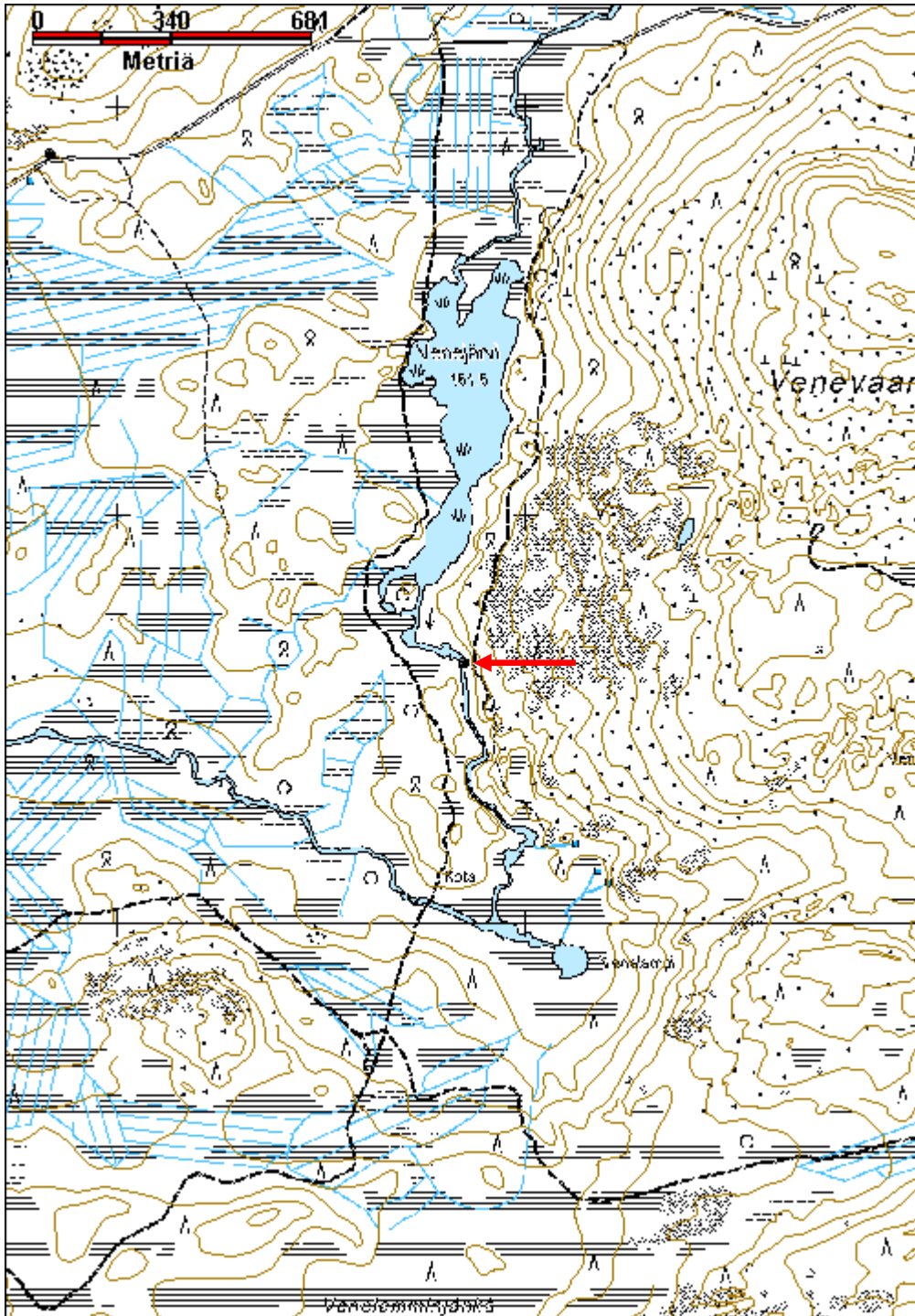
Viranomaisrekisterinro:**Kunto:** 3 Huono**Arvotus:** 8 Muu suojeluarvo**Olotila:** 2 Ei käytössä**Selitys:****Kohteen suojelu:** 99 Ei suojeluarvoa**Selitys:**

Ympäristön suojelu:	0 Ei määritelty
Selitys:	



Uittopadon maavalli kuvan etualalla. Virran toisella puolella ovat puurakenteet, jotka on purettu.

Kohdetyyppi:	9 Valmistuspaikat/työpaikat	Copyright:	© Metsähallitus 2008 © Maanmittauslaitos 1/MML/08
Koordinaatit:	X 7360639, Y 3436845, Z 160	Mittakaava:	1:12952



Poroharju 9 uittopato	MH-tunnus: 137720
------------------------------	--------------------------

Kohdetyyppi:	9 Valmistuspaikat/työpaikat	Haltija:	181 Metsätalous Länsi-Lappi
Ajoitus:	7116 Uusi aika	Ylläpitäjä:	181 Metsätalous Länsi-Lappi
Rakentamisvuosi:		Kunta:	698 Rovaniemi
Lukumäärä:	3		

Koordinaattiselitys:	Geometria tuotettu:
Koordinaatit:	Löydöt:
X 7343915, Y 3452997, Z 125	4 Gps-mittaus, korjaamaton

Taustatiedot

Kohde löytyi vuoden 2010 maastoretkellä.

Ympäristön kuvaus

Kohde sijaitsee Poroharjasta itään pistävän hiekkaniemen kärjessä ja pato jatkuu ojan toisella puolen ojanvarsilehdossa. Maasto on länsipuolella ojaa hiekkadyyniä, jossa kasvaa tuore kangasmetsä, valtalajina mänty. Itäpuolella ojaa on ojanvarsilehtoa, jossa kasvaa lehtipuita.

Kohteen kuvaus

Kohteessa on uittopadon penkka, puretun padon hirret ja neulaskopin jäännökset. Pato on kulkenut ojan yli idästä länteen. Pato on 10 m leveä ja 2 m korkea ja kulkee joen itärannalla n 30 m matkalla. Länsirannalla on hiekkaharju, johon patoa ei ole tarvinnut rakentaa. Koppi ja hirret ovat länsirannalla. Hirsissä on porattuja reikiä ja suuria koppelinauloja sekä salvoksia. Läjässä on myös puomia, jossa on koppelilenkkejä lintuineen. Pato on purettu ja rakennuksista on jäljellä lahonneita hirsiiä.

Kohteen rajaus

Kohde rajautuu aluemaisesti rakennusten ja padon ylle.

Tulkinta

Uiton kämppä, neulaskoppi ja uittopato. Rakennelmat on purettu ja puomit on kasattu ojan länsirannalle. Myös maapato on ojan keskiosilta aukaistu.

Lisätietoja**Toimenpiteet****Tarkastukset**

Tila: 3 Toteutettu Laji: 6 Suojeluarvojen tarkastus Tarkastusvuosi: 2011
Tarkastuspvm: 30.5.2011 Tarkastaja: T. Karjalainen
Kuvaus:

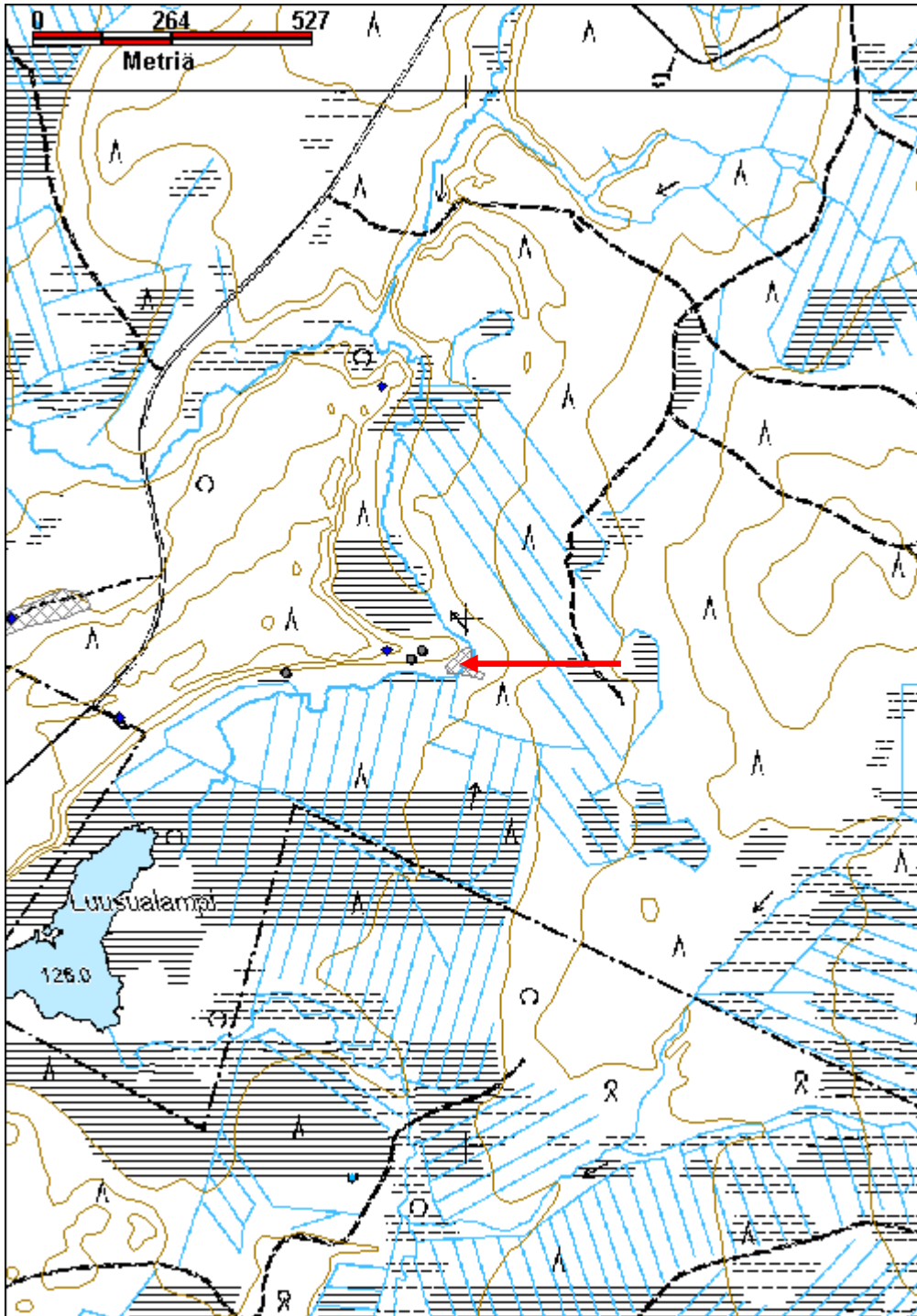
Viranomaisrekisterinro:**Kunto:** 3 Huono

Arvotus:	8 Muu suojeuarvo	Olotila:	2 Ei käytössä
Selitys:		Kohteen suojeu:	9 Muu suojeuarvo
Ympäristön suojeu:	0 Ei määritelty	Selitys:	
Selitys:			



Uittopadon maavalli on myöhemmin avattu virran kohdalta.

Kohdetyyppi:	9 Valmistuspaikat/työpaikat	Copyright:	© Metsähallitus 2008 © Maanmittauslaitos 1/MML/08
Koordinaatit:	X 7343915, Y 3452997, Z 125	Mittakaava:	1:10000



Iso Katiskonlampi uittopato

MH-tunnus: 137978

Kohdetyyppi:	9 Valmistuspaikat/työpaikat	Haltija:	181 Metsätalous Länsi-Lappi
Ajoitus:	7116 Uusi aika	Ylläpitäjä:	181 Metsätalous Länsi-Lappi
Rakentamisvuosi:		Kunta:	698 Rovaniemi
Lukumäärä:	1		

Koordinaattiselitys:		Geometria tuotettu:	4 Gps-mittaus, korjaamaton
Koordinaatit:	X 7358832, Y 3467062, Z 167	Löydöt:	

Taustatiedot
Sutigis
Ympäristön kuvaus
Kohde sijaitsee Iso Katiskonlammen länsipuolella 40 etäisyydellä lammesta. Maasto on lehtoa, jossa kasvaa lehtipuita ja heinäkasveja.
Kohteen kuvaus
Kohteessa on kivistä rakennettu uittopato. Padon sulku on pisteessä x 3467029, y 7358939. Padon maavalli on 4 m leveä ja 1,5 m korkea. Sulku on tehty neliöön sahatuista parruista. Patorakennelmia on noin 250 m pitkä, josta eteläpää on yksityismaalla 50 m matkalla.
Kohteen rajaus
Kohde rajautuu viivamaisesti padon sijainnin mukaan.
Tulkinta
Uittopato.
Lisätietoja

Toimenpiteet

Tarkastukset
Tila: 3 Toteutettu Laji: 6 Suojeluarvojen tarkastus Tarkastusvuosi: 2011
Tarkastuspvm: 16.6.2011 Tarkastaja: T. Karjalainen
Kuvaus:

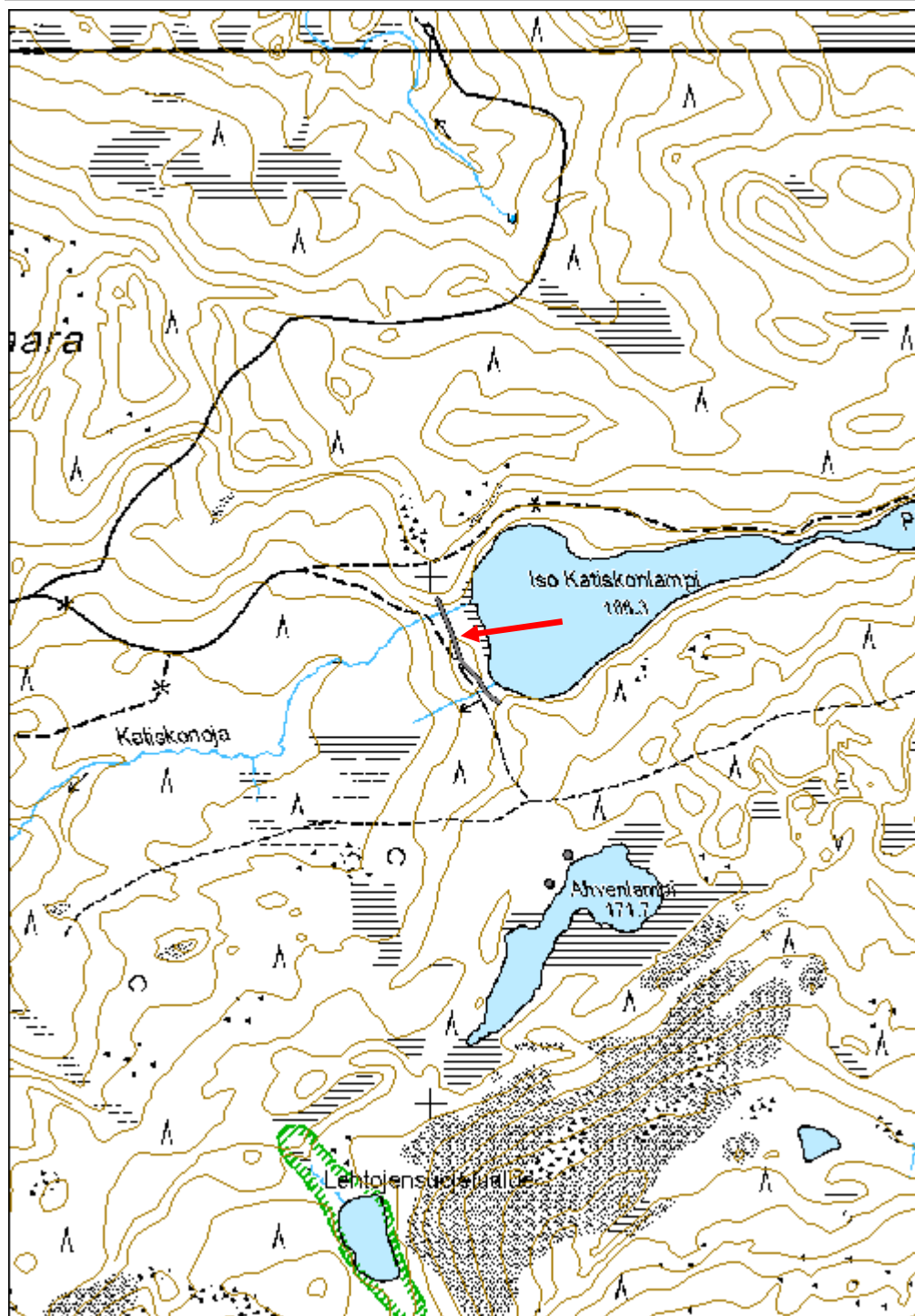
Viranomaisrekisterinro:		Kunto:	2 Keskinertainen
Arvotus:	8 Muu suojeluarvo	Olotila:	2 Ei käytössä
Selitys:		Kohteen suojelu:	9 Muu suojeluarvo
		Selitys:	

Ympäristön suojelu:	0 Ei määritelty
Selitys:	



Uittopadon matala maavalli.

Kohdetyyppi:	9 Valmistuspaikat/työpaikat	Copyright:	© Metsähallitus 2008 © Maanmittauslaitos 1/MML/08
Koordinaatit:	X 7358832, Y 3467062, Z 167	Mittakaava:	1:10000



Ristinulkki uittopato

MH-tunnus: 138089

Kohdetyyppi:	9 Valmistuspaikat/työpaikat	Haltija:	181 Metsätalous Länsi-Lappi
Ajoitus:	7116 Uusi aika	Ylläpitäjä:	181 Metsätalous Länsi-Lappi
Rakentamivuosi:		Kunta:	698 Rovaniemi
Lukumäärä:	1		

Koordinaattiselitys:		Geometria tuotettu:	4 Gps-mittaus, korjaamaton
Koordinaatit:	X 7355594, Y 3478348, Z 200	Löydöt:	

Taustatiedot

Sutigis

Ympäristön kuvaus

Kohteen maasto on Kaupinojan rantaa, joka on soinen ja padon kohdalla kasvaa lehtimetsää ja pajukkoa.

Kohteen kuvaus

Kohteessa on uittopato, jossa on 2 metriä leveä ja metrin korkuinen maavalli. Puinen pato on purettu ja se on sijainnut Kaupinjärven ja Kaupinojan luusuassa. Ojan molemmin puolin patoa on 25 metrin matkalla. Padon päällä kasvaa koivua ja mäntyä.

Kohteen rajaus

Kohde rajautuu viivamaisesti padon ylle.

Tulkinta

Uittopato

Lisätietoja**Toimenpiteet****Tarkastukset**

Tila: 3 Toteutettu Laji: 6 Suojeluarvojen tarkastus Tarkastusvuosi: 2011
Tarkastuspvm: 17.6.2011 Tarkastaja: T. Karjalainen
Kuvaus:

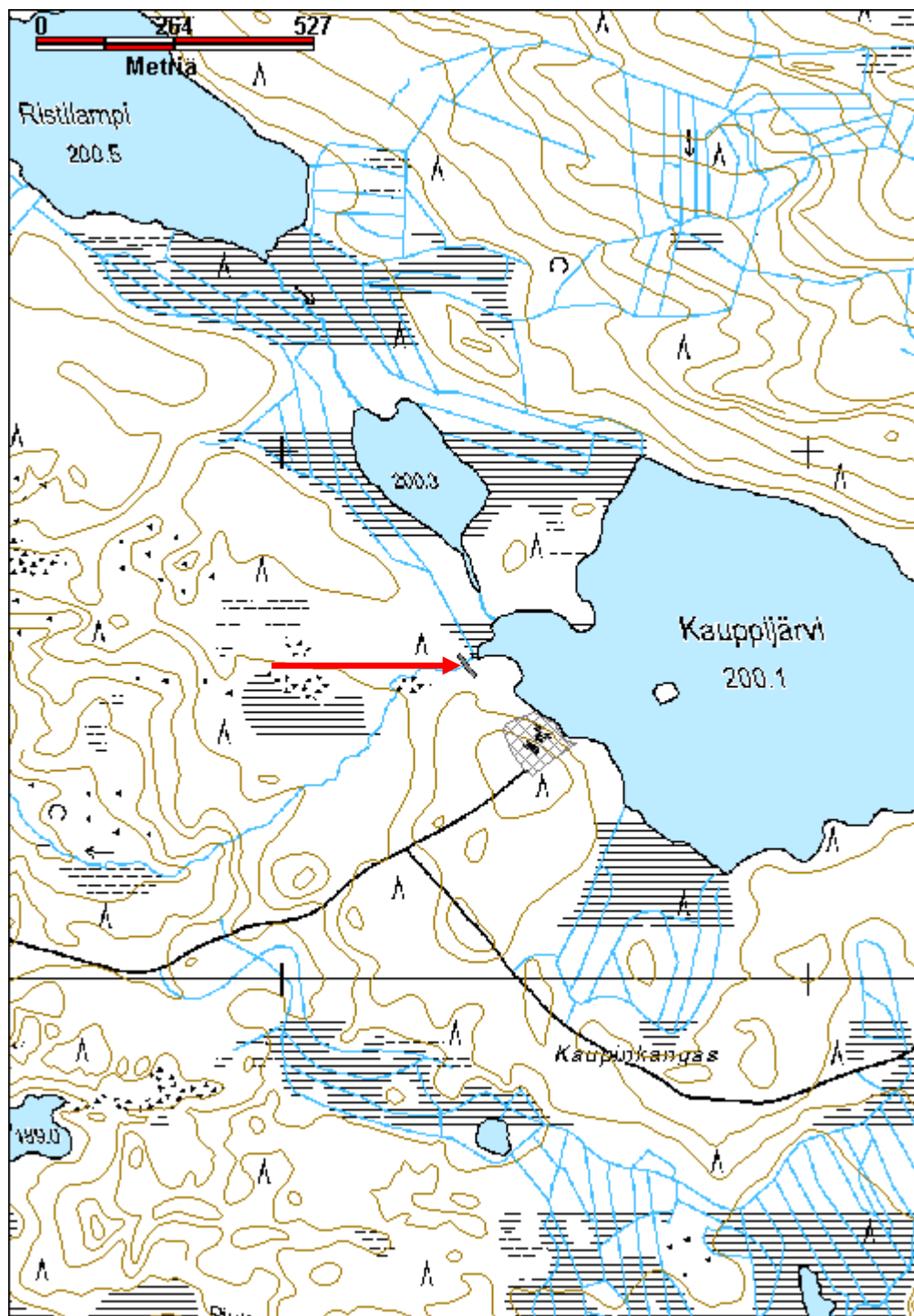
Viranomaisrekisterinro:		Kunto:	2 Keskinertainen
Arvotus:	8 Muu suojeluarvo	Olotila:	2 Ei käytössä
Selitys:		Kohteen suojelu:	9 Muu suojeluarvo
		Selitys:	

Ympäristön suojelu:	0 Ei määritelty
Selitys:	



Uittopadon maavalli.

Kohdetyyppi:	9 Valmistuspaikat/työpaikat	Copyright:	© Metsähallitus 2008 © Maanmittauslaitos 1/MML/08
Koordinaatit:	X 7355594, Y 3478348, Z 200	Mittakaava:	1:10000



Hirvasjoki uittopato	MH-tunnus: 139430
-----------------------------	--------------------------

Kohdetyyppi:	9 Valmistuspaikat/työpaikat	Haltija:	181 Metsätalous Länsi-Lappi
Ajoitus:	7116 Uusi aika	Ylläpitäjä:	181 Metsätalous Länsi-Lappi
Rakentamivuosi:		Kunta:	698 Rovaniemi
Lukumäärä:	1		

Koordinaattiselitys:	Geometria tuotettu:
Koordinaatit:	4 Gps-mittaus, korjaamaton
X 7406259, Y 3473449, Z 178	Löydöt:

Taustatiedot

Ari Kulpin ilmoitus.

Ympäristön kuvaus

Hirvasjoen laakso, lehtomainen kangas, jossa kasvaa lehti- ja sekametsää. 40 metriä padosta länteen kulkee hiekkatie Hirvasjoen yli.

Kohteen kuvaus

Kohteessa on uittopato, joka kulkee pohjoisesta etelään hirvasjoen poikki. Pato on kaksi metriä leveä, sen alaosa on ladottu kivistä ja yläosassa on hirsirakenne. Ojan pohjoispuolella patoa on 50 metrin ja eteläpuolella 20 metrin matkalla. Padon puuosia on koottu länsipuolelta kulkevan tien reunaan.

Kohteen rajaus

Kohde rajautuu viivamaisesti havaittujen paikallaan olevien patorakenteiden ylle, jotka mitattiin gps paikannuksella.

Tulkinta

Uittopato

Lisätietoja**Toimenpiteet****Tarkastukset**

Tila: 3 Toteutettu Laji: 6 Suojeluarvojen tarkastus Tarkastusvuosi: 2011
 Tarkastuspvm: 2.8.2011 Tarkastaja: T. Karjalainen
 Kuvaus:

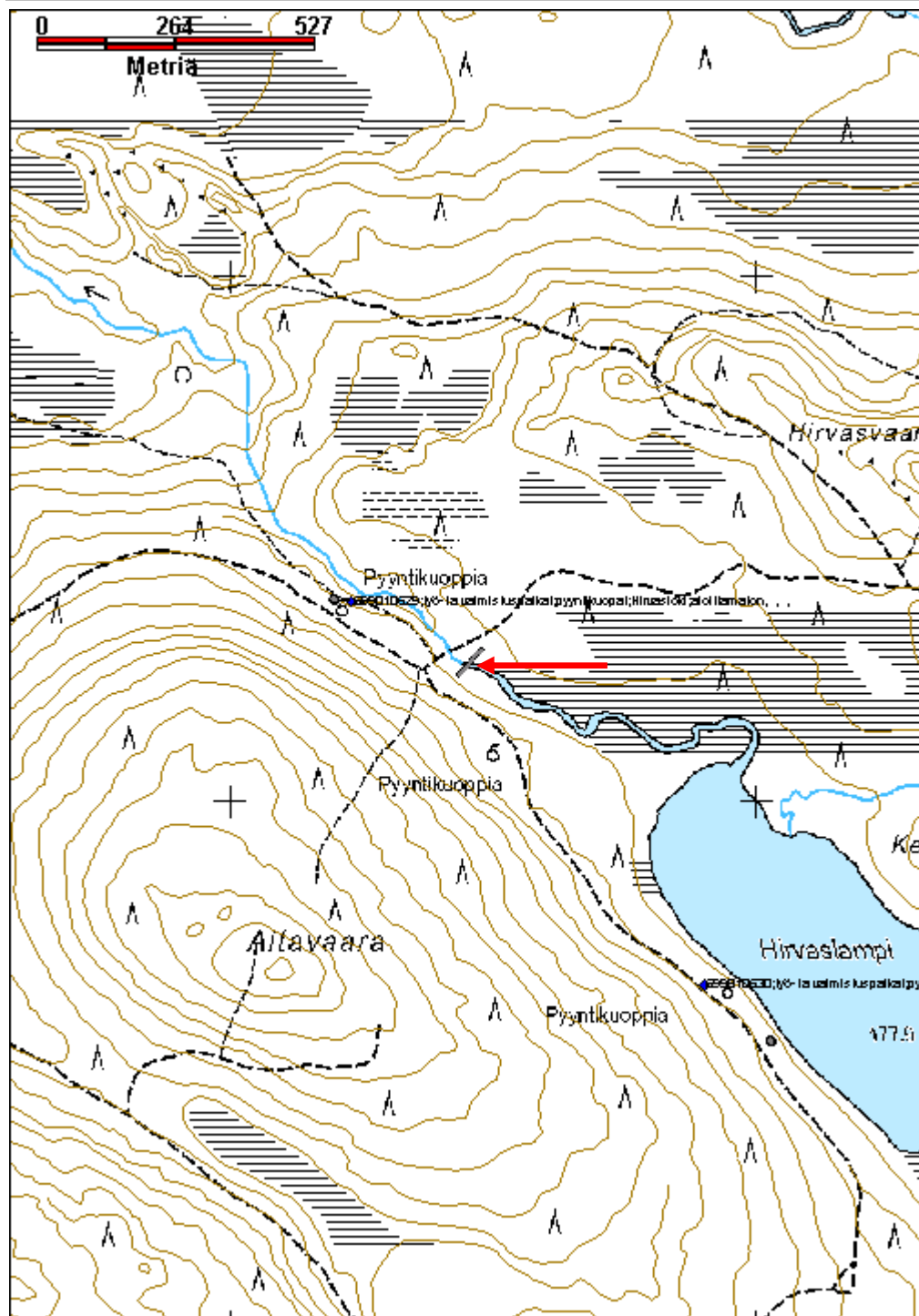
Viranomaisrekisterinro:	Kunto: 2 Keskinertainen
	Olotila: 2 Ei käytössä
Arvotus: 8 Muu suojeluarvo	Kohteen 9 Muu suojeluarvo

Selitys:	suojelu: Selitys:
Ympäristön suojelu:	0 Ei määritelty
Selitys:	



Uittopato sulkee edelleen ojan yläosan suvannoksi.

Kohdetyyppi:	9 Valmistuspaikat/työpaikat	Copyright:	© Metsähallitus 2008 © Maanmittauslaitos 1/MML/08
Koordinaatit:	X 7406259, Y 3473449, Z 178	Mittakaava:	1:10000



Uudentamminkangas 1 uittopato

MH-tunnus: 139617

Kohdetyyppi:	9 Valmistuspaikat/työpaikat	Haltija:	181 Metsätalous Länsi-Lappi
Ajoitus:	7116 Uusi aika	Ylläpitäjä:	181 Metsätalous Länsi-Lappi
Rakentamisvuosi:		Kunta:	698 Rovaniemi
Lukumäärä:	1		

Koordinaattiselitys:		Geometria tuotettu:	4 Gps-mittaus, korjaamaton
Koordinaatit:	X 7396283, Y 3457913, Z 148	Löydöt:	

Taustatiedot
Sutigis
Ympäristön kuvaus
Kohde sijaitsee Haarainojan molemmin puolin Uudentamminkankaan pohjoispuolella. Kohteen itäpuolella kulkee kaksi moottorikelkkareittiä, joihin on tehty ojan ylittävät sillat. Alue on puolukkaturvekangasta ja ojanvarsirämeikköä.
Kohteen kuvaus
Kohteessa on tammi, joka on uittopato. Pato kulkee 25 m matkalla molemmin puolin ojaa. Pato on kaksi metriä leveä, ja se on tehty kivi- ja maavallista. Padon seinämiä on paikoin tuettu pyöröhirsillä. Padon ympärillä näkyy kirveellä ja sahalla katkaistuja pyöröhirsiiä, joissa on porattuja reikiä ja salvoksia. Padon itäpuolella 10 ja 20 metrin päässä on ojan ylittävät moottorikelkkasillat.
Kohteen rajaus
Kohde rajautuu viivamaisesti tammen havaittujen rakenteiden ylle.
Tulkinta
Uittopato
Lisätietoja
Kohteen pohjoispuolella sijaitseva kämpän jäännös on ilmeisesti ollut käytössä tammen tukkimiehillä.

Toimenpiteet

Tarkastukset
Tila: 3 Toteutettu Laji: 6 Suojeluarvojen tarkastus Tarkastusvuosi: 2011
Tarkastuspvm: 4.8.2011 Tarkastaja: T. Karjalainen
Kuvaus:

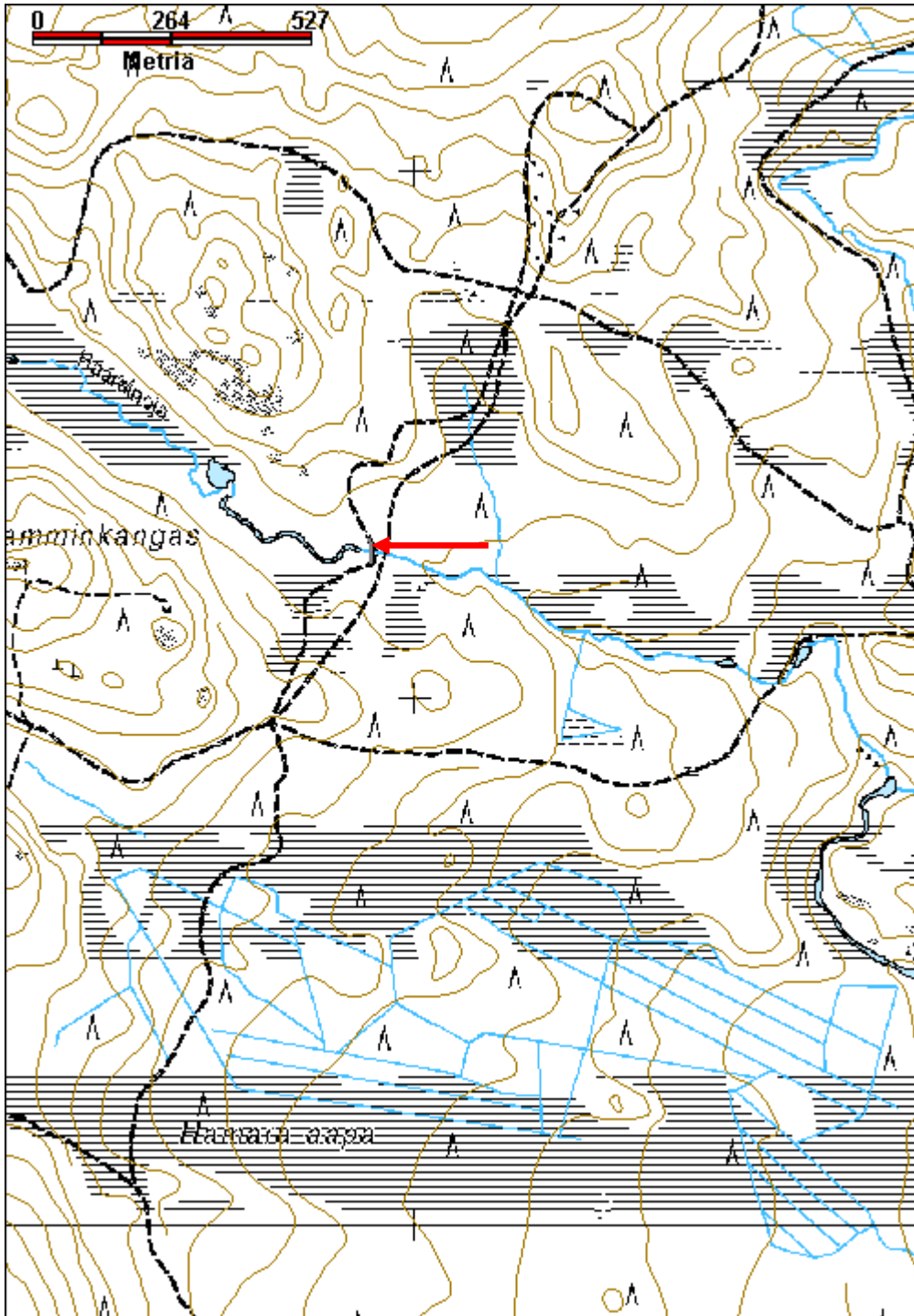
Viranomaisrekisterinro:		Kunto:	3 Huono
		Olotila:	2 Ei käytössä
Arvotus:	8 Muu suojeluarvo	Kohteen	9 Muu suojeluarvo

Selitys:	suojelu: Selitys:
Ympäristön suojelu:	0 Ei määritelty
Selitys:	



Uittopadon kivivallin päällä on vielä jäljellä hirsii puisesta padon yläosasta.

Kohdetyyppi:	9 Valmistuspaikat/työpaikat	Copyright:	© Metsähallitus 2008 © Maanmittauslaitos 1/MML/08
Koordinaatit:	X 7396283, Y 3457913, Z 148	Mittakaava:	1:10000



Airis-Raanselkä asumus jäännös

MH-tunnus: 137429

Kohdetyyppi:	1 Asuinpaikat	Haltija:	181 Metsätalous Länsi-Lappi
Ajoitus:	7119 Toinen maailmansota	Ylläpitäjä:	181 Metsätalous Länsi-Lappi
Rakentamivuosi:		Kunta:	698 Rovaniemi
Lukumäärä:	1		

Koordinaattiselitys:		Geometria tuotettu:	4 Gps-mittaus, korjaamaton
Koordinaatit:	X 7393954, Y 3474587, Z 193	Löydöt:	

Taustatiedot
Uusi havainto
Ympäristön kuvaus
Kohde sijaitsee kuivalla mäntykankaalla, kivijalan pohjoispuolelta kulkee hiekkatie länteen.
Kohteen kuvaus
Kohteessa on asumus, jonka koko on 22 x 10 m. Pitkät sivut kulkevat itä - länsi - suuntaisesti. Maassa on sodanaikainen saksalaisparakin betoninen kivijalka. Mitään muuta rakennuksesta ei ole jäljellä. Pohja on tasoitettu hiekka. Betonijalan paksuus on 20 cm ja korkeus 50 cm. Pohjan alueella on pellin ja sinkkiastian palasia.
Kohteen rajaus
Kohde rajautuu pistemäisesti betonilaatan keskeltä mitattuun gps pisteeseen.
Tulkinta
Toisen maailmansodan aikainen saksalaisen rakennuksen kivijalka.
Lisätietoja

Toimenpiteet

Tarkastukset
Tila: 3 Toteutettu Laji: 6 Suojeluarvojen tarkastus Tarkastusvuosi: 2011
Tarkastuspvm: 20.5.2011 Tarkastaja: T. Karjalainen
Kuvaus:

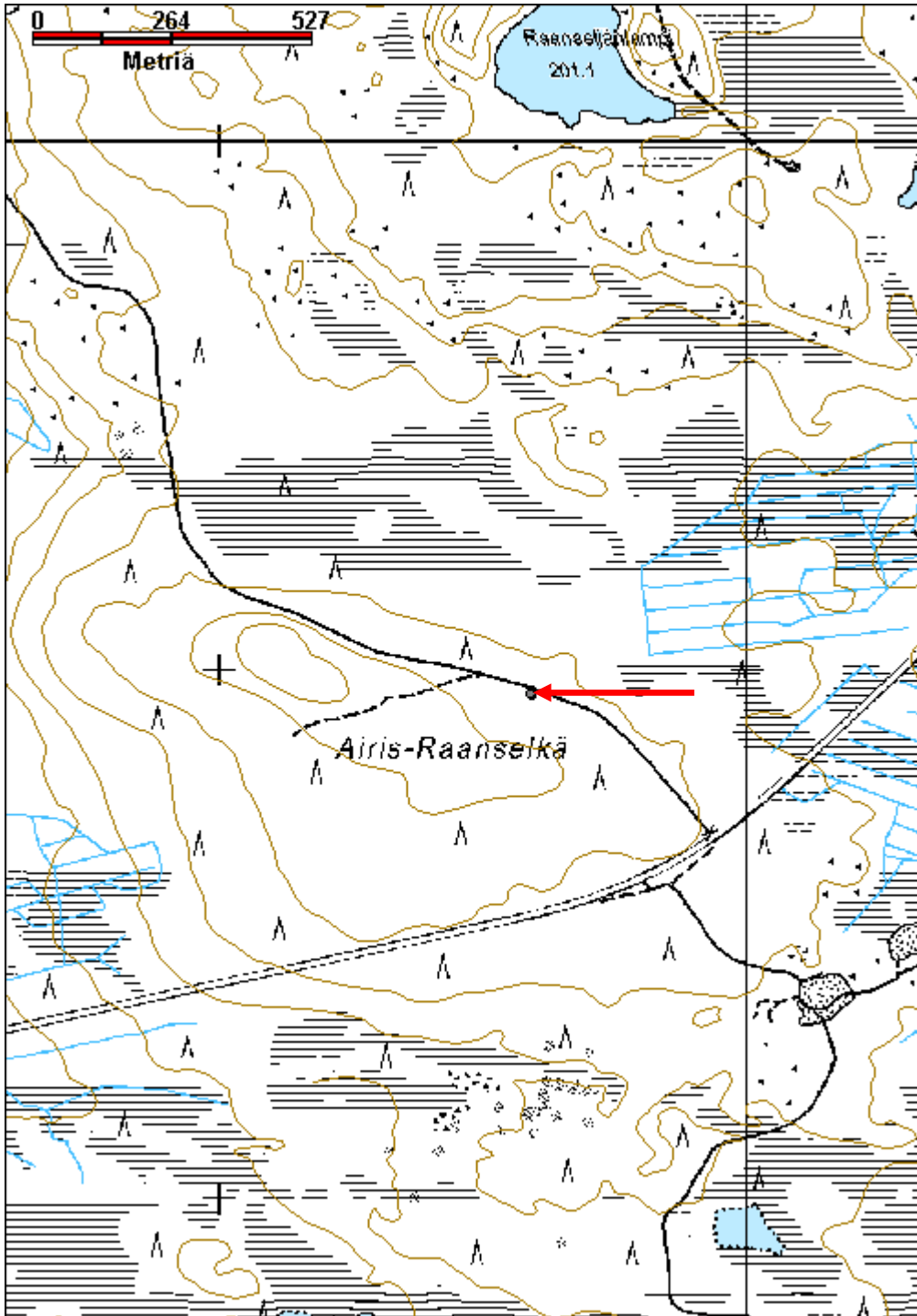
Viranomaisrekisterinro:		Kunto:	3 Huono
		Olotila:	2 Ei käytössä
Arvotus:	8 Muu suojeluarvo	Kohteen suojelu:	9 Muu suojeluarvo

Selitys:	Selitys:
Ympäristön suojelu:	0 Ei määritelty
Selitys:	



Saksalaisen parakin betoninen sokkeli sijaitsee aivan nykyisen hiekkatien vieressä.

Kohdetyyppi:	1 Asuinpaikat	Copyright:	© Metsähallitus 2008 © Maanmittauslaitos 1/MML/08
Koordinaatit:	X 7393954, Y 3474587, Z 193	Mittakaava:	1:10000



Kulusniemi junarata

MH-tunnus: 137464

Kohdetyyppi:	13 Liikennekohteet	Haltija:	181 Metsätalous Länsi-Lappi
Ajoitus:	7119 Toinen maailmansota	Ylläpitäjä:	181 Metsätalous Länsi-Lappi
Rakentamisvuosi:		Kunta:	698 Rovaniemi
Lukumäärä:	1		

Koordinaattiselitys:		Geometria tuotettu:	4 Gps-mittaus, korjaamaton
Koordinaatit:	X 7381182, Y 3462080, Z 103	Löydöt:	

Taustatiedot

Merkki peruskartalla ja Arvo Keskinarkauksen ilmoitus.

Ympäristön kuvaus

Kohde sijaitsee Olkkajärven itäpään Kulusniemen ja Rovaniemi - Kemijärvi rautatien välillä. Maasto on järven rannassa hiekkakangasta, keskiosaltaan rata on rakennettu suolle ja itäpää on jälleen hiekkaista mäntykangasta.

Kohteen kuvaus

Kohteen kuvaus Kohteessa on junaradan pohja Kuluksen asemalta Kulusniemeen. Kulusniemen päässä on radassa ollut kääntöpaikka ja rata on siellä osittain kaksiraiteinen. Rata oli saksalaisten huoltoreitti Kuluksen asemalta vesitasolentosatamaan, jossa lentokoneet tankattiin. Kääntöpaikalla ensimmäinen raide on rannanpuoleisesta radasta, jossa näkyy hiekkapenkka ja lahonneita ratapölkkyjä. Toinen raide on sijainnut nykyisellä tiellä, joka on rakennettu ylärinteen radan paikalle. Alimmainen, aito ratapenkka on 5 m ja paikoin 1,5 m korkea hiekkapenkka.

Keskivaiheilla ratapenkka nousee 3 m suosta ja on 10 metriä leveä. Kiskot on koottu pois, mutta ratapölkkyt näkyvät vielä osittain ja tuntuvat penkkaa ajettaessa. Rata päättyy Rovaniemi - Kemijärvi rautatiehen pisteessä x 3462917 y 7380810. Radan yhtymäkohdasta 50 pohjoiseen on Kuluksen aseman vesitorni, joka on hiljattain räjäytetty VR:n toimesta.

Kuluksen asemalla on 3 isoa rakennusta, kellari ja pari aittaa. Asemarakennus sijaitsee pisteessä: x 3463298 y 7381038.

Kohteen rajaus

Kohde on merkitty koko radan alueelle digitoimalla.

Tulkinta

Saksalaisten huoltorata.

Lisätietoja***Toimenpiteet***

Tarkastukset

Tila: 3 Toteutettu Laji: 6 Suojeluarvojen tarkastus Tarkastusvuosi: 2011
 Tarkastuspvm: 23.5.2011 Tarkastaja: T. Karjalainen
 Kuvaus:

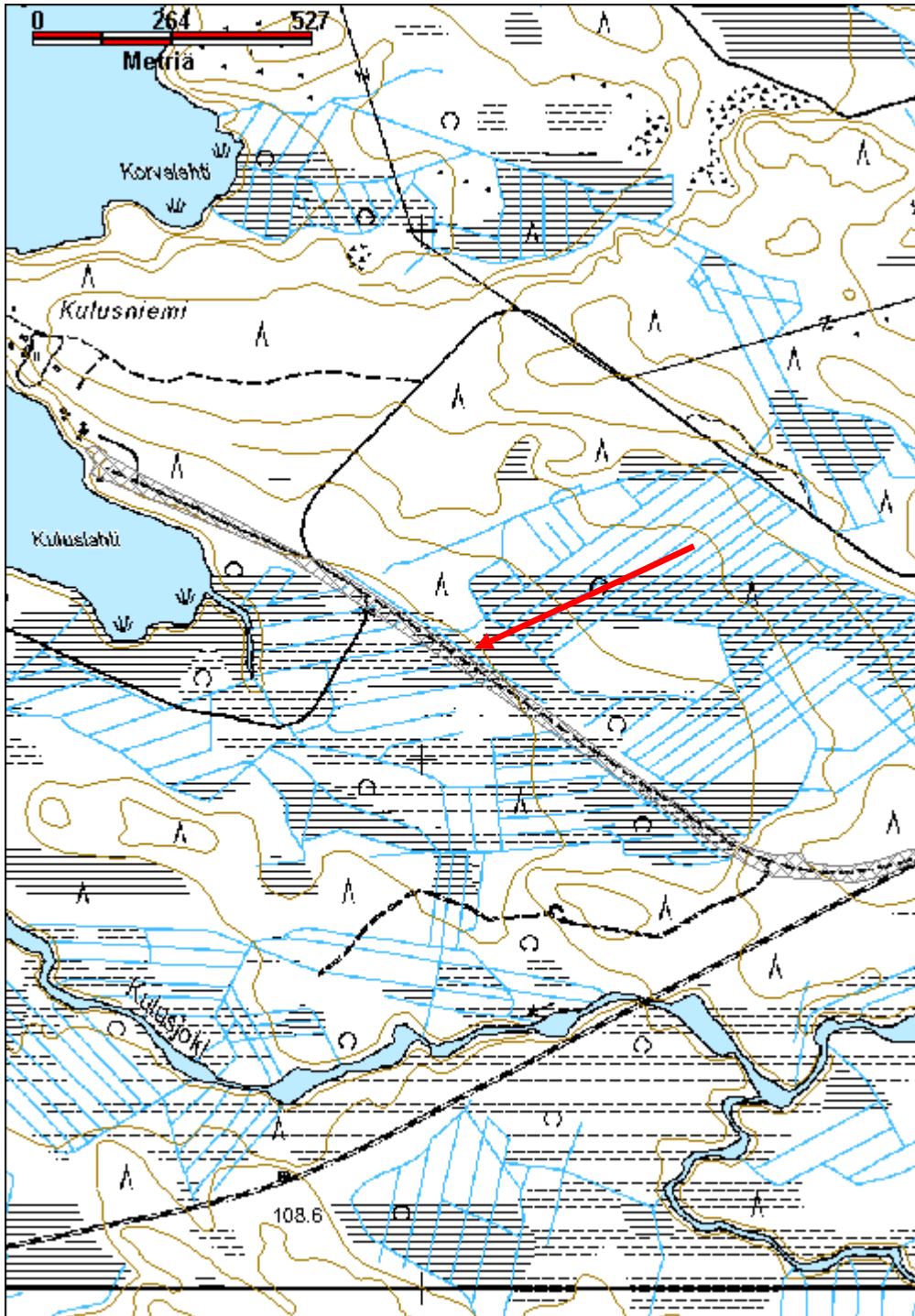
**Viranomais-
rekisterinro:****Kunto:** 2 Kesinkertainen**Olotila:** 2 Ei käytössä**Arvotus:** 8 Muu suojeluarvo**Kohteen
suojelu:** 9 Muu suojeluarvo**Selitys:****Selitys:****Ympäristön
suojelu:**

0 Ei määritelty

Selitys:

Radan penkka erottuu edelleen metsässä ja sen päällä on lahonneita ratapölkkyjä. Kiskot ovat hävinneet.

Kohdetyyppi:	13 Liikennekohteet	Copyright:	© Metsähallitus 2008 © Maanmittauslaitos 1/MML/08
Koordinaatit:	X 7381182, Y 3462080, Z 103	Mittakaava:	1:10000



Ryssänlampi vankileiri	MH-tunnus: 137509
-------------------------------	--------------------------

Kohdetyyppi:	9 Valmistuspaikat/työpaikat	Haltija:	181 Metsätalous Länsi-Lappi
Ajoitus:	7119 Toinen maailmansota	Ylläpitäjä:	181 Metsätalous Länsi-Lappi
Rakentamisvuosi:		Kunta:	698 Rovaniemi
Lukumäärä:	1		

Koordinaattiselitys:	Geometria tuotettu:
Koordinaatit: X 7378813, Y 3468944, Z 152	4 Gps-mittaus, korjaamaton
	Löydöt:

Taustatiedot

Sutigis

Ympäristön kuvaus

Kohde sijaitsee Saha-Mustaseljästä Ryssänlammelle kulkevan matalan harjun laella, hiekkatien ja Inumaavan välisessä maastossa. Vankileirin kämpä on hiekkatien lounaispuolella aivan tien ojan tuntumassa. Maasto on kuusia ja koivuja kasvava metsä.

Kohteen kuvaus

Kohteessa on vankikämpän jäännös, jonka koko on 3 x 2,5 m. Pitkä sivu kulkee idästä länteen. Kämpän kaakkoiskulmassa on 1 x 1 m kokoinen lieden kiviraunio, joka on 30 cm korkea. Lieden vieressä eteläsivun keskellä on oviaukko. Seinät näkyvät neliön muotoisina turvevalleina ja nurkissa näkyy 3 kerrosta pieniä hirsiä, jotka ovat salvettu alhaaltapäin koirankaulalle. Osa on sahattu ja osa katkottu kirveellä. Kohteen itäpuolelta kulkee metsäautotie 2 m päässä. Sutigis tiedoissa vankikämppeä oli merkitty myös Kankaan lounaisreunalle, Inuma-avaan reunaan. Näistä kämpistä ei inventoinnissa kuitenkaan saatu havaintoa.

Kohteen rajaus

Kohde rajautuu pistemäisesti kämpän keskeltä mitattuun gps pisteeseen.

Tulkinta

Toisen maailmansodan aikainen venäläisten vankien leiri.

Lisätietoja

Toimenpiteet

Tarkastukset

Tila: 3 Toteutettu Laji: 6 Suojeluarvojen tarkastus Tarkastusvuosi: 2011
Tarkastuspvm: 25.5.2011 Tarkastaja: T. Karjalainen
Kuvaus:

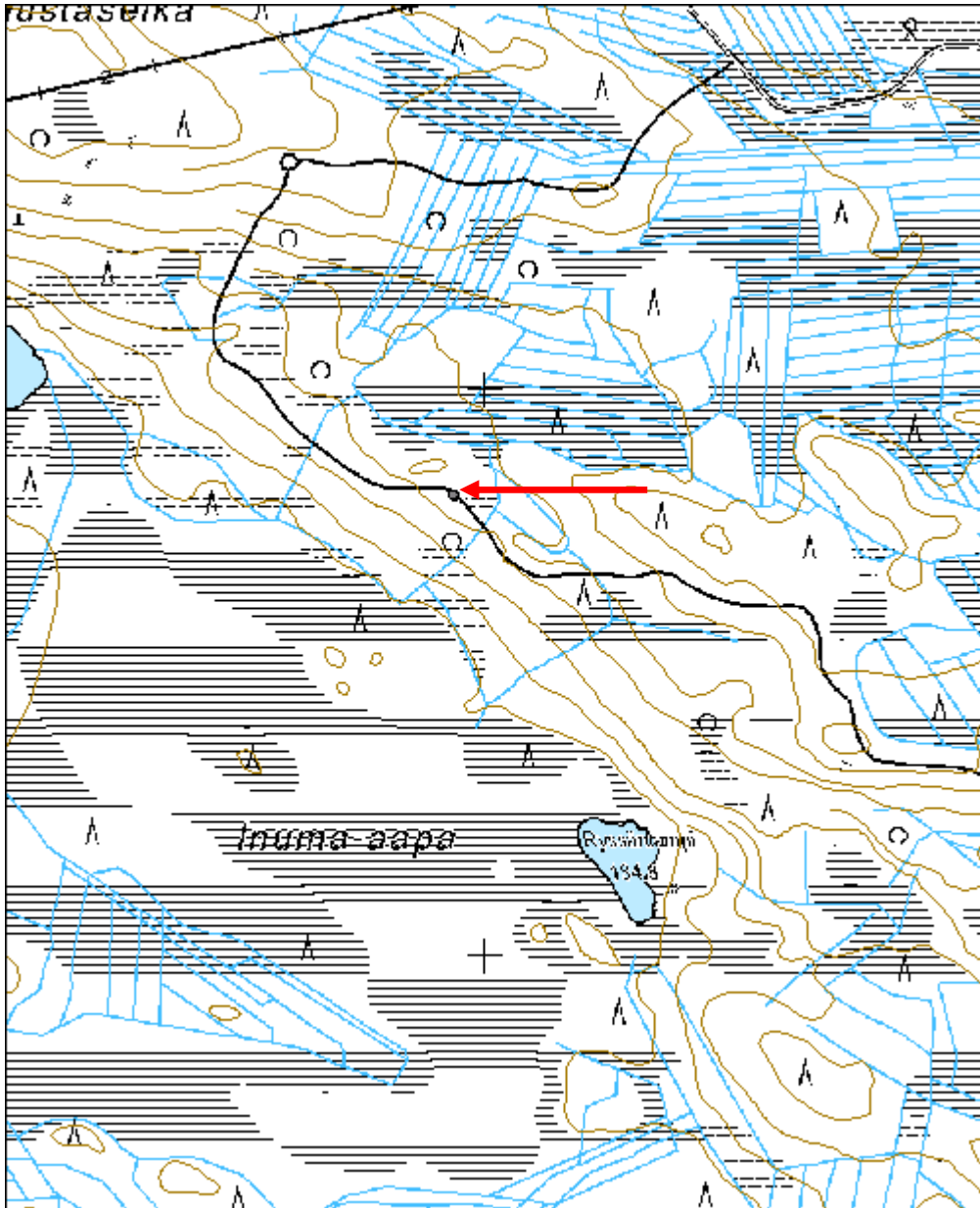
Viranomaisrekisterinro:	Kunto: 3 Huono
--------------------------------	-----------------------

Arvotus:	8 Muu suojeluarvo	Olotila:	2 Ei käytössä
Selitys:		Kohteen suojelu:	9 Muu suojeluarvo
Selitys:		Selitys:	
Ympäristön suojelu:	0 Ei määritelty		
Selitys:			



Kuvan etualalla pieni neliön muotoinen rakennus, jonka nurkassa on pieni liesikiveys ja nurkissa salvokset.

Kohdetyyppi:	9 Valmistuspaikat/työpaikat	Copyright:	© Metsähallitus 2008 © Maanmittauslaitos 1/MML/08
Koordinaatit:	X 7378813, Y 3468944, Z 152	Mittakaava:	1:10000



Könkäänvaara sodanaikainen leiri

MH-tunnus: 137685

Kohdetyyppi:	1 Asuinpaikat	Haltija:	181 Metsätalous Länsi-Lappi
Ajoitus:	7119 Toinen maailmansota	Ylläpitäjä:	181 Metsätalous Länsi-Lappi
Rakentamivuosi:		Kunta:	698 Rovaniemi
Lukumäärä:	1		

Koordinaattiselitys:		Geometria tuotettu:	4 Gps-mittaus, korjaamaton
Koordinaatit:	X 7390228, Y 3461466, Z 124	Löydöt:	

Taustatiedot
Sutigis
Ympäristön kuvaus
Kohde sijaitsee hiekkakankaalla, jossa kasvaa mäntymetsä. Osa alueesta on äestetty.
Kohteen kuvaus
Kohteessa on ollut sodanaikainen leiri, josta ei ole muuta havaintoa, kuin muutama alueelta havaittu irtolöytö. Alueelta löytyi kenttäastia ja lukko, jotka ovat vihreitä armeijan värisiä ja sota-ajan kuosia. Luultavasti alueella on majoittunut suomalaisia tai saksalaisia joukkoja. Hiekkatien viereltä löytyi Jerry-kanisteri, jossa on vuosiluku 1945 kohdasta x 3461269 y 7389972, tämä havainto on kuvion maantien puoleisella reunalla 30 m Rovaniemen tien puolella villin pohjolan tiestä.
Kohteessa ei ole mitään kiinteää rakennetta havaittavissa.
Kohteen rajaus
Kohde rajautuu pistemäisesti löydettyjen esineiden havaintopaikalle.
Tulkinta
Sodanaikaisten joukkojen asumaleiri, jossa oleskelu on luultavasti tapahtunut teltoissa.
Lisätietoja

Toimenpiteet

Tarkastukset
Tila: 3 Toteutettu Laji: 6 Suojeluarvojen tarkastus Tarkastusvuosi: 2011
Tarkastuspvm: 26.5.2011 Tarkastaja: T. Karjalainen
Kuvaus:

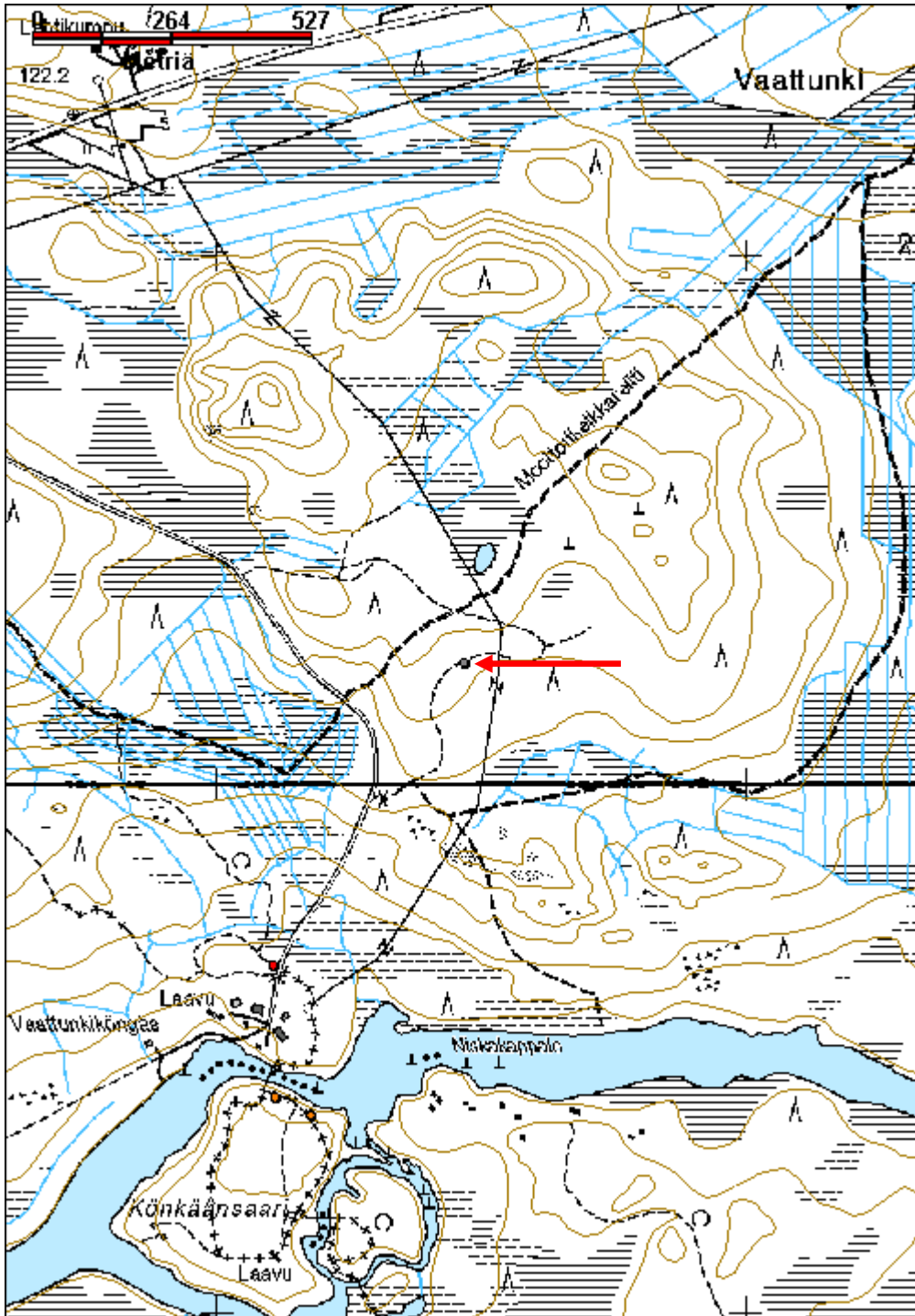
Viranomaisrekisterinro:	Kunto:	3 Huono
	Olotila:	2 Ei käytössä

Arvotus:	99 Ei suojeluarvoa	Kohteen suojelu:	99 Ei suojeluarvoa
Selitys:		Selitys:	
Ympäristön suojelu:	0 Ei määritelty		
Selitys:			



Leiristä ei ole muuta jäljellä kuin sodanaikaista romua. Kuvassa jerrykanisteri, jossa vuosiluku 1945.

Kohdetyyppi:	1 Asuinpaikat	Copyright:	© Metsähallitus 2008 © Maanmittauslaitos 1/MML/08
Koordinaatit:	X 7390228, Y 3461466, Z 124	Mittakaava:	1:10000



Pajakkalammit vankileiri	MH-tunnus: 138021
---------------------------------	--------------------------

Kohdetyyppi:	9 Valmistuspaikat/työpaikat	Haltija:	181 Metsätalous Länsi-Lappi
Ajoitus:	7119 Toinen maailmansota	Ylläpitäjä:	181 Metsätalous Länsi-Lappi
Rakentamisvuosi:		Kunta:	698 Rovaniemi
Lukumäärä:	5		

Koordinaattiselitys:	Geometria tuotettu:
Koordinaatit:	4 Gps-mittaus, korjaamaton
X 7355239, Y 3431088, Z 136	Löydöt:

Taustatiedot

Sutigis

Ympäristön kuvaus

Kohde sijaitsee Pajakkalampien länsi- ja pohjoispuolisella kivisellä mäntykankaalla ja osittain Pajakkalampia ympäröivällä suolla, jossa kasvaa koivuja.

Kohteen kuvaus

Kohteessa on viisi vankikämpärakennusta, joista yhteen on myöhemmin tehty räkkäsuoja. Kämpä 1 pisteessä x 3431093, y 7355147. Kohteessa on kämppäarakennuksen pohja ja sen eteläpuolella 2 m pituudelta aita, jossa näkyy pari pystypuuta ja rautalankaa. Kämpän koko on 6,5 x 8 m. Pitkät sivut kulkevat etelästä pohjoiseen. Kämpän seinät ovat salvettu isoista hirsistä. Nurkat ovat salvettu koirankaulalle. Katto on malkakatto, jossa on ollut tuohi alla ja päällä ohuet riukumalakat. Kattohuopaa on siellä täällä ja nauloja katon rakenteissa. Kattoa kannattavat hirret ovat kulkeneet pitkien sivujen suuntaisesti pohjoisesta etelään. Rakenteen päällä kasvaa koivikko ja ympärillä männikkö.

Kämpä 2 pisteessä 3431101 y 7355176. Kämpän koko on 4,5 x 5 m. Pitkä sivu kulkee etelästä pohjoiseen. Kämpän koilliskulmassa on 2 x 2 m saunankiukaan raunio. Kattopuut kulkevat idästä länteen ja seinät ovat olleet hirrestä. Katossa on tervapahvia.

Kämpä 3 pisteessä x 3431207, y 7355353. Rakennelman koko on 5 x 5 metriä. Seinät ovat tarkasti pohjois-etelä - suuntaiset. Oviaukko on eteläseinän lounaisnurkassa ja uuninkiuas länsiseinän etelänurkassa. Uuni on kooltaan 2 x 1,5 m ja 1 m korkuinen. Länsiseinän keskellä on ikkuna-aukko kolmannesta hirsikerrasta ylöspäin. Aukon leveys on 105 cm. Parhaimmillaan rakennelmasta on jäljellä 9 hirsikertaa. Seinähirsissä on joitakin nauloja. Rakennelmassa on molemmin puolin nurkista salvetut hirret ja välissä on sammalta tilkkeenä. Ikkunalaudalla on pahvihuopa ikkunalaudan suojana. Oviaukossa on sahalla katkaistut hirret. Hirret on lyöty yhteen isoilla nauloilla.

Kämpä 4 pisteessä 3431278, y 735534 Kämpästä on tehty räkkäsuoja ja sen edessä etelässä on poroaitaa, joka on tehty salvetuista vanhoista kämpän hirsistä. Poroaidan pituus on 23,5 m. ja korkeus 1,8 m. Kämpä on tehty salvetuista hirsistä, jotka on käytetty uudelleen. Rakenteessa on molemmin puolin sahalla katkaistut hirret. Parhaimmillaan jäljellä on 11 hirsikertaa, joiden päällä on 8 niskahirttä. Katossa on puolipyöreät puut, lauta ja huopa. Oven korkeus on 115 cm ja leveys 115 cm. Kämpän takana on alkuperäisen kämpän seinien sijat turvevalleina. Seinät jatkuvat taaksepäin 5,5 m ja leveys suunnassa 7,5 m. Uusi rakennus on tehty samalle paikalle, vanhan rakennuksen eteläpäähän.

Kämppä 5 pisteessä x 3431289, y 7355312. Maassa on turvevallikehikko maatuneista hirsiseinistä ja lampea kohden itä-länsisuuntaiset katon niskahirsien jäännökset. Rakennelman pituus on 9 m ja leveys 8 m. Pitkä sivu kulkee pohjoisesta etelään. Paikalla on suo, jossa kasvaa koivuja rakennelman päällä. Rakennelmasta ei havaittu tulisijaa ja yksi rakennelma nurkka on hieman muita korkeammalla.

Kohteen rajaus

Kohde rajautuu aluemaisesti vankikämppien alueelle.

Tulkinta

Sota-ajan vankileirikämpät, joista yhdestä on tehty poroille räkkäsuoja.

Lisätietoja

Kämppeä on sutigishavaintojen mukaan enemmänkin, mutta eteläisimmistä ilmoitetuista pisteistä ei löydetty mitään rakennelmiin viittaavaa.

Toimenpiteet

Tarkastukset

Tila: 3 Toteutettu Laji: 6 Suojeluarvojen tarkastus Tarkastusvuosi: 2011
Tarkastuspvm: 12.5.2011 Tarkastaja: T. Karjalainen
Kuvaus:

**Viranomais-
rekisterinro:**

Kunto: 3 Huono

Olotila: 2 Ei käytössä

Arvotus: 3 Esitys mj-luokka II

**Kohteen
suojelu:** 9 Muu suojeluarvo

Selitys:

Selitys:

**Ympäristön
suojelu:**

0 Ei määritelty

Selitys:

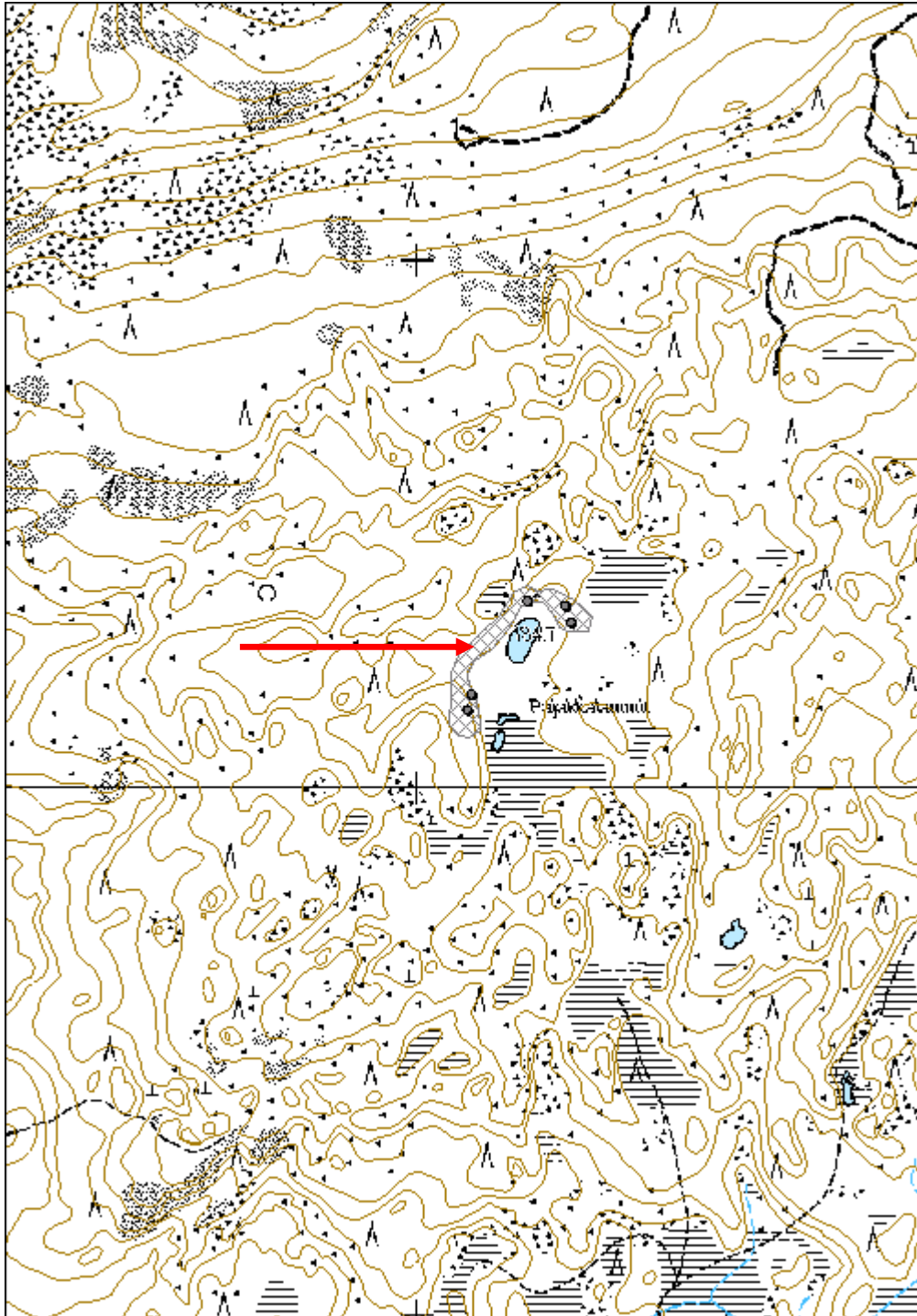


Kämpän 3 hirsisalvoksia.



Kämpästä 4 on tehty räkkäsuoja.

Kohdetyyppi:	9 Valmistuspaikat/työpaikat	Copyright:	© <i>Metsähallitus</i> 2008 © <i>Maanmittauslaitos 1/MML/08</i>
Koordinaatit:	X 7355239, Y 3431088, Z 136	Mittakaava:	1:10000



Viitaköngäs vankileiri

MH-tunnus: 138039

Kohdetyyppi:	9 Valmistuspaikat/työpaikat	Haltija:	181 Metsätalous Länsi-Lappi
Ajoitus:	7119 Toinen maailmansota	Ylläpitäjä:	181 Metsätalous Länsi-Lappi
Rakentamisvuosi:		Kunta:	698 Rovaniemi
Lukumäärä:	6		

Koordinaatti-selitys:		Geometria tuotettu:	4 Gps-mittaus, korjaamaton
Koordinaatit:	X 7362966, Y 3434310, Z 136	Löydöt:	

Taustatiedot

Sutigis

Ympäristön kuvaus

Kohde sijaitsee Reutuojan länsirannalla. Paikalla kasvaa mäntymetsä ja Reutuojan rannassa on heinäkavillisuutta, pajukkoa ja koivikkoa. Leirin alue erottuu osittain heinäkenttänä. Alueelle johtaa polku, joka kulkee leirille johtanutta hevostietä.

Kohteen kuvaus

Kohteessa oli havaittavissa 6 rakennuksen pohjaa, joista kaksi on jonkinlaista suorakaiteen muotoista parakkia, yksi on kellari ja yksi sauna. Kahden rakennelman hahmo ja merkitys on epäselvä. Alueella on muutamia pieniä kiveyksiä ja tulisijan pohjia, joista yhdestä löytyi tupakka-askin jäänteet turpeen alta.

Rakennelma 1 pisteessä x 3434312, y 7362948. Rakennuksen raunio, jonka mitat ovat 18,5 x 8 m. Pitkä sivu kulkee kaakko - lounaan ja itä lännen välissä. Seinien paikoista on havaittavissa turvevalli, jossa on muutamia luonnonkiviä, joita on käytetty kivijalkana. rakennelman sisällä on saksalaistyyppinen kamina, joka on tehty tynnyrinpuolikkaasta ja pyöreä tukevasta raudasta tehty kamina. Pyöreän kaminan merkki on IMBERT ja numero C883 SA ja pohjassa kirjaimet BK. Lisäksi rakennuksen lounaiskulmassa on 1 x 1 m - kokoinen ja 70 cm korkuinen luonnon kivistä tehty uunikiukaan raunio. Rakennuksen sisällä on öljylyhty, rautapata ja pesusoikko. Rakennelman päällä kasvaa varttunut mäntymetsä. Kämpän kaminan keittolevy ja kaminan valurautakansi, sekä yksi valurautapata ovat osittain sulaneet. Onko kämpppä poltettu?

Rakennelma 2 pisteessä x 3434314, y 7362958. Kellari, jonka mitat ovat 8 x 8 metriä. Pitkä sivu kulkee kaakko - lounaan ja itä lännen välissä 290 astetta. Seinien paikoista on havaittavissa turvevalli, jossa on muutamia luonnonkiviä, joita on käytetty kivijalkana. rakennelman kulkuaukko on joelle ja aukossa on puiset kamanat. Lattia on 2 metrin syvyydessä. Pohja on kaivettu kuopalle ja maat kasattu valliksi ympärille. Kuopan seinämistä kasvaa koivuja. Rakennuksen eteläpuolella metrin päässä vallista on neljästä kivistä koottu kivijalka.

Rakennelma 3 pisteessä x 3434300, y 7362981. Rakennuksen raunio, jonka mitat ovat 9 x 7,5 m. Pitkä sivu on itä - länsi -suuntainen. Rakennuksen ala erottuu heinäkentän keskellä koivusaarekkeena, jonka reunoilla ulkoseinät erottuvat turvevalleina ja muutamina jalkakivinä. Rakennuksen sisällä ei ole nähtävissä tulisijoja. Tämä rakennus on mahdollisesti hevostalli. Yhdestä nurkasta löytyikin kaminan torvi.

Rakennelma 4 pisteessä x 3434276, y 7363023. Rakennuksen raunio, jonka mitat ovat 5 x 6 metriä. Pitkä

sivu on itä - länsi -suuntainen. Seinät erottuvat turvevalleina ja vieressä on kaksi pyöreää tynnyreistä tehtyä kaminaa.

Rakennelma 5 pisteessä x 3434326, y 7362986. Rakennuksen raunio, jonka mitat ovat 5,5 x 4,5 m. Pitkä sivu on kaakko - luode - suuntainen. Seinät erottuvat turvevalleina ja hirsinä. Luoteiskulmassa on 2 x 2 metrin kokoinen ja 1 metrin korkuinen kiuasraunio. Päällä kasvaa koivuja. Kohteesta on 30 metriä Reutujokeen. Rakennus on selvästi leirin sauna.

Rakennelma 6 pisteessä x 3434283, y 7362926. Rakennuksen raunio, jonka mitat ovat 12 x 5 metriä. Mitta on arvioitu nurkkakivistä ja sammalikossa erottuvasta heinäalueesta, jossa kasvaa koivuja. Pitkä sivu on itä - länsi suuntainen. Rakennuksesta pohjoiseen on pieni peltoaukea, jossa on tynnyrikamina. Rakennuksen alueella on Kastor - merkinen kamina ja saksalaistyyppinen tynnyrikamina.

Kohteen rajaus

Kohde rajautuu aluemaisesti havaittujen rakenteiden ylle.

Tulkinta

Vankileiri

Lisätietoja

Toimenpiteet

Tarkastukset

Tila: 3 Toteutettu Laji: 6 Suojeluarvojen tarkastus Tarkastusvuosi: 2011
Tarkastuspvm: 16.5.2011 Tarkastaja: T. Karjalainen
Kuvaus:

**Viranomais-
rekisterinro:**

Kunto: 2 Keskinertainen

Arvotus: 3 Esitys mj-luokka II

Olotila: 2 Ei käytössä

**Kohteen
suojelu:** 9 Muu suojeluarvo

Selitys:

Selitys:

**Ympäristön
suojelu:**

0 Ei määritelty

Selitys:

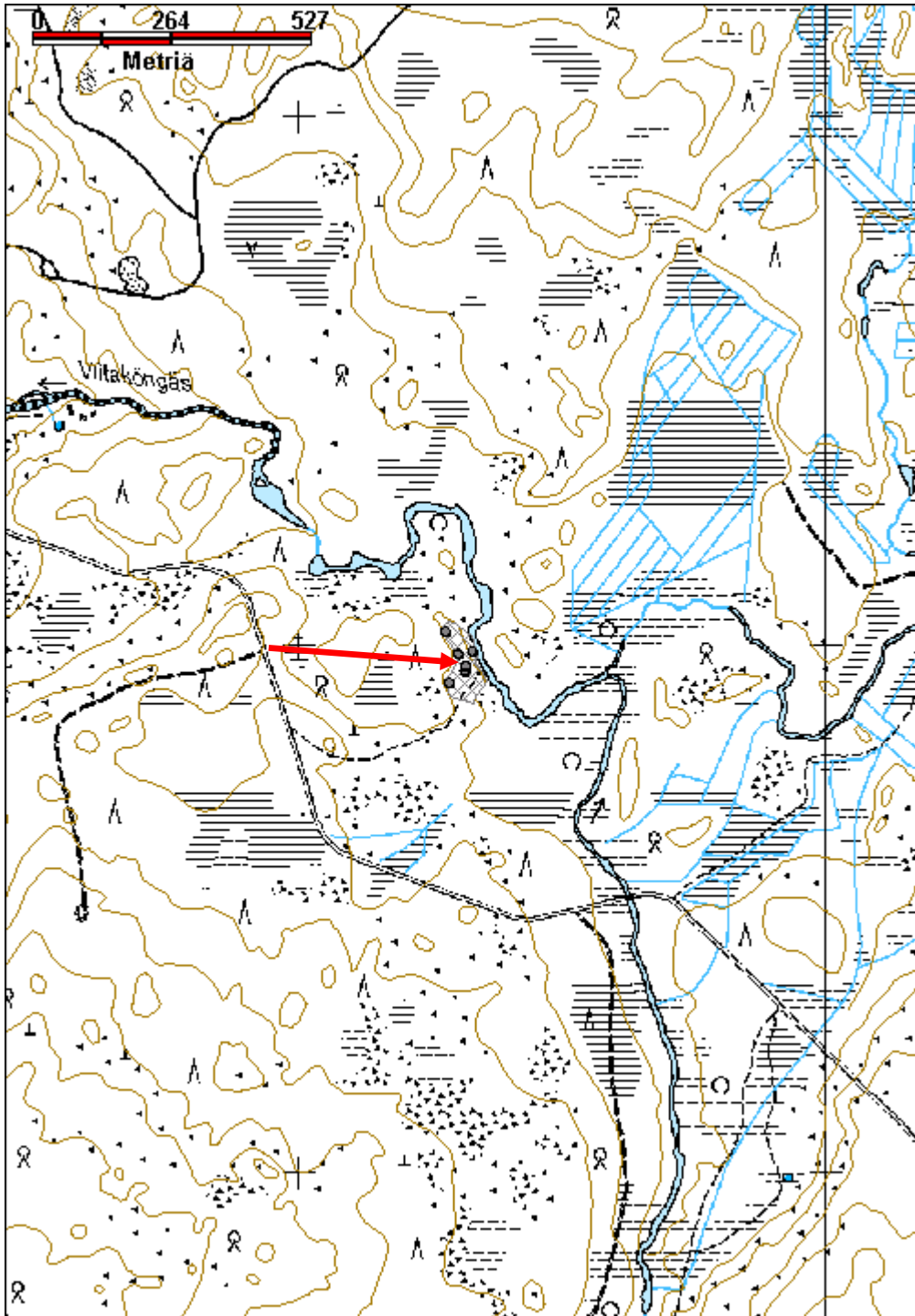


Kaminan logo.



Leirin astioita ja hasakkilamppuja.

Kohdetyyppi:	9 Valmistuspaikat/työpaikat	Copyright:	© <i>Metsähallitus</i> 2008 © <i>Maanmittauslaitos 1/MML/08</i>
Koordinaatit:	X 7362966, Y 3434310, Z 136	Mittakaava:	1:10000



Lautavaara 1 tukikohta

MH-tunnus: 138443

Kohdetyyppi:	5 Puolustusvarustukset	Haltija:	181 Metsätalous Länsi-Lappi
Ajoitus:	7119 Toinen maailmansota	Ylläpitäjä:	181 Metsätalous Länsi-Lappi
Rakentamisvuosi:		Kunta:	698 Rovaniemi
Lukumäärä:	4		

Koordinaattiselitys:		Geometria tuotettu:	4 Gps-mittaus, korjaamaton
Koordinaatit:	X 7391845, Y 3470284, Z 176	Löydöt:	

Taustatiedot

Sutigis

Ympäristön kuvaus

Kohde sijaitsee Vikajärven Lautavaarassa Rovaniemeltä Kemijärvelle menevän tien länsipuolella noin 50 m etäisyydellä tiestä. Kemijärven tiestä lähtee hiekkatie, joka kiertää kohteen länsi ja pohjoispuolelta. Kohteen rauniot näkyvät hiekkatielle.

Alueella kasvaa kuivahko kangasmetsä valtalajinaan mänty. Maaperä on moreeniharjua.

Kohteen kuvaus

Kohteessa on kolme rakennuksen betonista kivijalkaa, juoksuhautoja ja epämääräisiä kaivantoja.

Kivijalka 1 on betonilaatta pisteessä x 3470272, y 7391854. Kivijalan koko on 17 x 10 metriä. Pitkä sivu kulkee idästä länteen. Pohjoisseinän keskiosissa on 6 x 2 m kokoinen eteisen kivijalka. Kivijalan päällä on punatiiliä, lasinsirpaleita ja rautaromua. Kyseessä on sodanaikainen saksalainen rakennus.

Kivijalasta 1. etelään 21 metriä sijaitsee kivijalka 2 pisteessä x 3470250, y 7391819. Kivijalan koko on 4 x 3 metriä. Rakennelma on 50 cm. korkea ja 20 cm. paksu. Jalka on valettu betonista. Kivijalasta 10 metriä länteen on epämääräisiä kivettyjä painanteita. Ne kulkevat pohjoisesta etelään noin 50 metrin matkalta.

Kivijalasta 1. itään 26 metriä sijaitsee kaksi juoksuhautaa pisteessä x 3470311, y 7391863. Haudat ovat noin 20 metriä pitkiä. Haudoissa on lahonneita puurakennelmia ja kiveyksiä. Haudat ovat noin metrin leveitä ja syvyisiä.

Juoksuhaudoista 9 m pohjoiseen on 1,5 x 2 m kokoinen betonilaatta, jonka korkeus on 70 cm. Laatta sijaitsee pisteessä x 3470303, y 7391884.

Kohteen rajaus

Kohde rajautuu aluemaisesti havaittujen rakennelmien ylle. Erilliset havainnot on merkitty alakohteina.

Tulkinta

Sota-ajan saksalaisten rakennuksien pohjia.

Lisätietoja**Toimenpiteet**

Tarkastukset

Tila: 3 Toteutettu Laji: 6 Suojeluarvojen tarkastus Tarkastusvuosi: 2011
 Tarkastuspvm: 1.7.2011 Tarkastaja: T. Karjalainen
 Kuvaus:

**Viranomais-
rekisterinro:**

Kunto: 2 Keskinertainen

Arvotus: 3 Esitys mj-luokka II

Olotila: 2 Ei käytössä

**Kohteen
suojelu:** 9 Muu suojeluarvo

Selitys:

Selitys:

**Ympäristön
suojelu:**

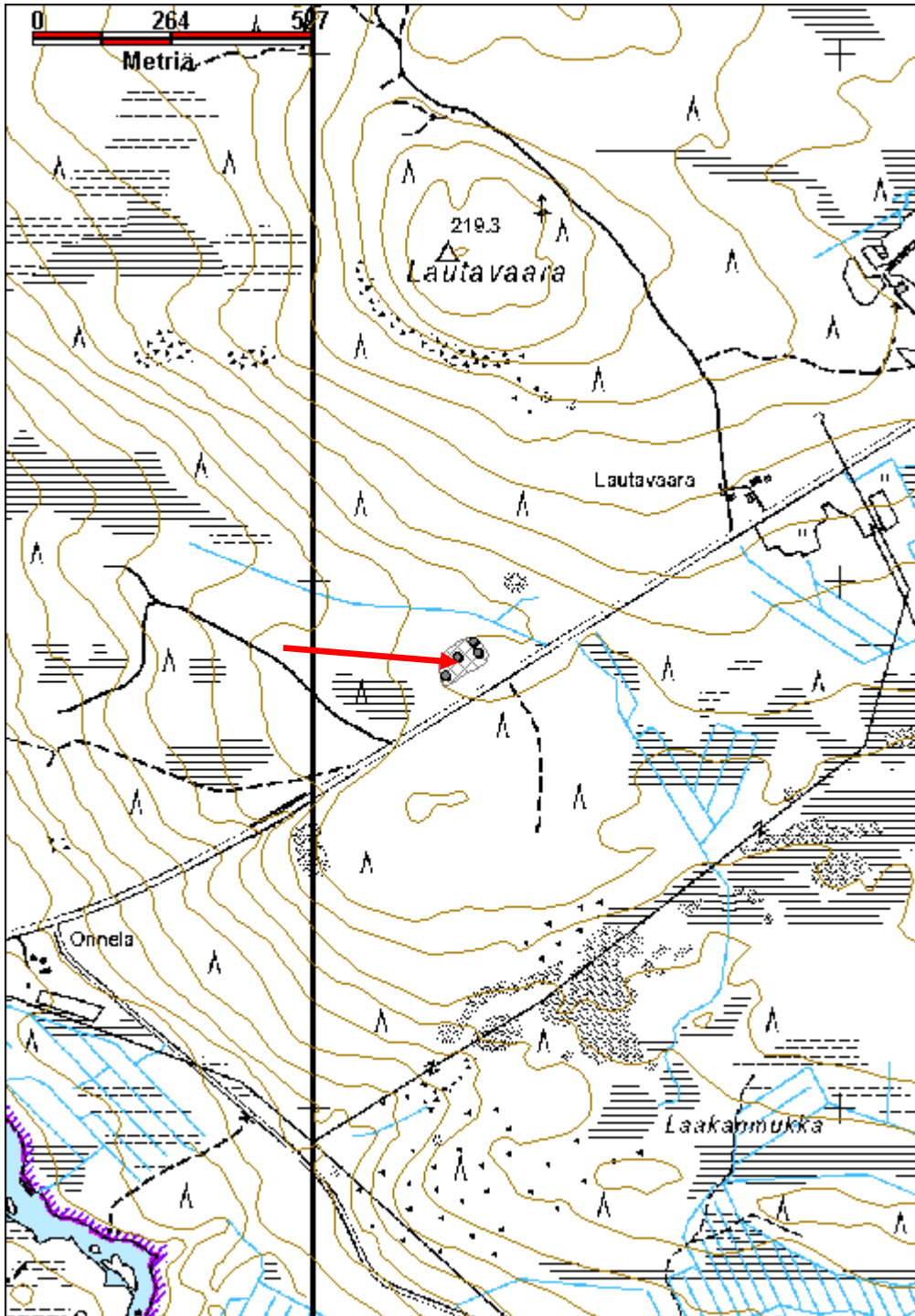
0 Ei määritelty

Selitys:



Rakennuksia ympäröiviä juoksuhautoja. Taustalla Rovaniemi – Kemijärvi tie.

Kohdetyyppi:	5 Puolustusvarustukset	Copyright:	© Metsähallitus 2008 © Maanmittauslaitos 1/MML/08
Koordinaatit:	X 7391845, Y 3470284, Z 176	Mittakaava:	1:10000



Lautavaara 2 tukikohta jäännös

MH-tunnus: 138453

Kohdetyyppi:	5 Puolustusvarustukset	Haltija:	181 Metsätalous Länsi-Lappi
Ajoitus:	7119 Toinen maailmansota	Ylläpitäjä:	181 Metsätalous Länsi-Lappi
Rakentamisvuosi:		Kunta:	0
Lukumäärä:	20		

Koordinaattiselitys:		Geometria tuotettu:	4 Gps-mittaus, korjaamaton
Koordinaatit:	X 7391860, Y 3469704, Z 157	Löydöt:	

Taustatiedot

Sutigis

Ympäristön kuvaus

Kohde sijaitsee Vikajärven Lautavaarassa Rovaniemi - Kemijärvi -tien länsipuolella. Kohteen kohdalla 4 - tiessä on kallioleikkaus ja vanha, kohteen aikainen maantie kulkee kohteen itä- ja eteläpuolitse. Kohteen maasto on moreeni- ja hiekkakangasta, jossa kasvaa mäntymetsä. Osasta alueen rakennelmista on hiljattain poistettu puusto ja näillä alueilla kasvaa pieniä koivuja. Alueen eteläosa on äestetty.

Kohteen kuvaus

Kohteessa on toisen maailmansodan aikainen saksalais- tukikohta, jossa on 20 rakennelmaa. Kahdeksan rakennuksen pohjaa erottuu 1-1,5 metrin korkeana kivivallina, joka on metrin levyinen. Kaikissa suurissa rakennuksissa kivivallin pituus on 22 metriä ja Leveys 11,5 metriä. Vallien molemmissa päädyissä on oviaukot. Lisäksi alueella on betonista valettu omakotitalon pohja, jonka keskellä on harmaista tiilistä tehty uunikiuas. Alueella on kaksi kellarimaista rakennusta, jotka erottuvat kivi ja turvevallina. Alueella on myös yksi kivistä ja turpeesta rakennettu pyöreä, 2 m korkea rakennelma, jonka keskellä on syvä kuoppa. Rakennuksissa 19 ja 20 on myös 22 x 11 metrin kokoinen kivivalli. Näissä on lisäksi toisella kyljellä 7 x 22 metrin kokoinen kivivallin reunustama tasainen alue. Rakennuksen 15 valli on puoliksi purettu. Rakennelma 16 on hirsisalvoksella reunustettu likamaan kuoppa. Alueella on myös kaivoja, oja, kivivalleja, betonikaivonrenkaita, kamiinanjäännöksiä, säilyketölkkejä ja lasipulloja. Rakennukset on purettu tai poltettu. Rakennuksen 1 ja 18 puuosat olivat osittain hiiltyneitä. Ilmeisesti ainoa palamaton rakennelma on auton korjaukseen tehty teline, jonka puuosat ovat säästyneet. Alueen eteläosa on laikutettu. Rakennukset on jossain vaiheessa merkattu nauhalla. Alueelle johtava nykyinen metsäautotie on tehty alkuperäisen tien päälle. Kohteen itäpuolella on kuitenkin noin 100 m matkalla alkuperäistä tietä jäljellä.

Kohteen Koillispuolella nykyisen metsäautotien alkupäässä on kohde lautavaara 1. Rovaniemi - Kemijärvi -tien toisella puolella on kohde Lautavaara 3. Lautavaaran kohdalla 4 tiessä on kallioleikkaus. Kohteessa havaittiin useassa paikassa miinaharavan avustuksella löydettyjä rautaesineitä, jotka oli kaivettu maasta. Osa kaivetuista kuopista oli peitetty uudelleen. Rakennusten sisällä kasvaa useimmiten pientä koivikkoo tai nuorta kasvatusmetsää. Alueelta piirrettiin yleiskartta. Rakennelmat sijoittuvat noin 350 x 200 metriä alueelle. Rakennusten yhteen laskettu pinta-ala on ollut 3346 neliometriä.

Eri rakennelmia tai rakennuksen pohjia havaittiin 20 ja niiden koordinaatit, koko ja ilmansuunta ovat

seuraavassa luettelona.

Rakennelma	X	Y	Koko	Suunta
1	3469692	7391881	22 x 12	N - S
2	3469711	7391889	15 x 7	E - W
3	3469733	7391886	22 x 12	N - S
4	3469729	7391793	22 x 12	N - S
5	3469684	7391805	22 x 12	N - S
6	3469751	7391781	12 x 10	N - S
7	3469648	7391797	7 x 6	N - S
8	3469617	7391788	7 x 7	NE - SW
9	3469595	7391772	12 x 10	NE - SW
10	3469650	7391742	7 x 5	N - S
11	3469517	7391716	8 x 8	NE - SW
12	3469659	7391928	22 x 12	E - W
13	3469596	7391956	22 x 12	E - W
14	3469611	7391995	22 x 12	N - S
15	3469667	7391975	22 x 12	N - S
16	3469711	7391929	6 x 6	N - S
17	3469695	7391846	6 x 6	E - W
18	3469711	7391840	10 x 6	E - W
19	3469840	7391867	22 x 15	E - W
20	3469910	7391848	22 x 18	E - W

Kohteen rajaus

Kohde rajautuu aluemaisesti havaittujen rakennelmien ja irtoesineiden alueelle. Erilliset rakennelmat on merkitty alakohteina.

Tulkinta

Toisen maailmansodan aikainen saksalaisen tukikohdan raunio.

Lisätietoja

Tukikohta on suomalaisten rakentama, rakentamisen rahoitti Saksan valtio. Tukikohdan asukkaat olivat pääasiassa Itävallasta.

Toimenpiteet

Tarkastukset

Tila: 3 Toteutettu Laji: 6 Suojeluarvojen tarkastus Tarkastusvuosi: 2011
 Tarkastuspvm: 5.7.2011 Tarkastaja: T. Karjalainen
 Kuvaus:

Viranomais- rekisterinro:

Kunto: 2 Keskinertainen

Olotila: 2 Ei käytössä

Arvotus: 3 Esitys mj-luokka II

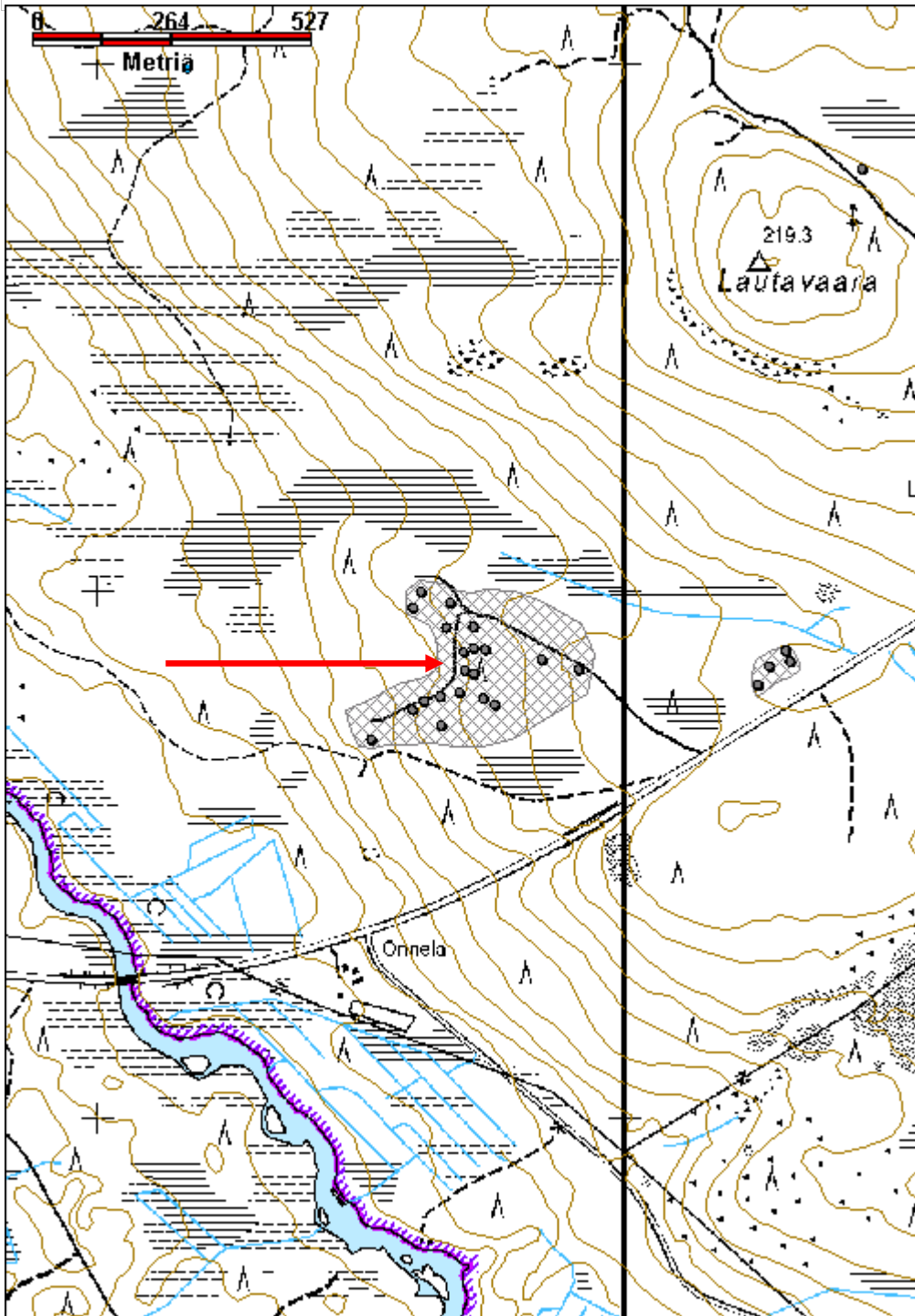
Kohteen 9 Muu suojeluarvo

Selitys:	suojelu: Selitys:
Ympäristön suojelu:	0 Ei määritelty
Selitys:	



Kohteessa on useita suurien rakennusten luonnonkivistä tehtyjä sokkeleita, jotka ovat kaikki samankokoisia suorakaiteen muotoisia rakennelmia.

Kohdetyyppi:	5 Puolustusvarustukset	Copyright:	© Metsähallitus 2008 © Maanmittauslaitos 1/MML/08
Koordinaatit:	X 7391860, Y 3469704, Z 157	Mittakaava:	1:10000



Lautavaara 3 tukikohta jäännös

MH-tunnus: 138530

Kohdetyyppi:	5 Puolustusvarustukset	Haltija:	181 Metsätalous Länsi-Lappi
Ajoitus:	7119 Toinen maailmansota	Ylläpitäjä:	181 Metsätalous Länsi-Lappi
Rakentamisvuosi:		Kunta:	698 Rovaniemi
Lukumäärä:	9		

Koordinaatti- selitys:		Geometria tuotettu:	4 Gps-mittaus, korjaamaton
Koordinaatit:	X 7391681, Y 3470412, Z 174	Löydöt:	

Taustatiedot

Sutigis

Ympäristön kuvaus

Kohde sijaitsee Vikajärven Lautavaarassa hiekkaisella mäntykankaalla. Rovaniemi - Kemijärvi -tien itäpuolella, kalliroleikkauksen pohjoispuolella.

Kohteen kuvaus

Kohteessa on toisen maailmansodan aikainen saksalaistukikohta, jossa on 8 rakennelmaa. Alueella on tuotantorakennuksia, jotka on poltettu. Suurimman rakennuksen nurkissa on betonipilarit. Seinien paikat erottuvat osin kivivalleina, ja lattian alue tasoitettuna maakenttänä. Rakennuksen ympärillä on 4 juoksuhautaa kaikkiin ilmansuuntiin. Alueella on myös suuri kellaria muistuttava rakennuksen pohja, jossa on metrin korkuiset maavallit, ja lattia on kaivettu noin metrin syvyyteen. Yhden rakennuksen päällä on kaksi kuorma-auton koppia, rautasänky, kolmea eri tyyppiä olevia kaminoita, rautasalkkuja ja öljykamiinoita. Lisäksi alueella on kaivoja kuoppia ja tiiliuuni. Uusi tie on tehty vanhan tien päälle. Tien silmukan takana on alkuperäistä tietä jäljellä. Kohteen vierestä kulkee vanha Rovaniemi-Kemijärvi tie, aivan nykyisen tien itäpuolella. Kohteen rakennelmat sijaitsevat noin. 200 x 300 m alueella. Seuraavassa luettelossa on lueteltu rakennelma, sen sijainti, koko ja suunta.

Rakennelma	x	y	koko	suunta
1 Leipomo	3470400	7391755	70 x 20	NE - SW
2 Juoksuhauta	3470370	7391778	11 x 5	NE - SW
3 Juoksuhauta	3470440	7391780	15 x 6	NE - SW
4 Juoksuhauta	3470349	7391713	18 x 6	NW - SE
5 Rakennus	3470455	7391712	12 x 5	W - E
6 Kellari	3470409	7391618	17 x 12	NE - SW
7 Juoksuhauta	3470456	7391593	18 x 6	NE - SW
8 Pyöreä rak.	3470430	7391695	halkaisija 6 m.	

Kohteen rajaus

Kohde rajautuu alueena havaittujen rakenteiden ylle. Erilliset rakennelmat on merkitty alakohteina.

Tulkinta

Sodanaikainen saksalainen tukikohta, jossa on mm leipomorakennuksen jäänteet ja tuliasemat juoksuhautoineen tukikohdan laidoilla.

Lisätietoja

Saksalaisen tukikohdan rakensivat suomalaiset ja rakentamisen kustansi Saksan valtio. Alueella asusti ja työskenteli enimmäkseen Itävallasta kotoisin olevia sotilaita. Tukikohdan leipomo muonitti itärintaman joukkoja Sallan suunnalla.

Toimenpiteet**Tarkastukset**

Tila: 3 Toteutettu Laji: 6 Suojeluarvojen tarkastus Tarkastusvuosi: 2011
Tarkastuspvm: 5.7.2011 Tarkastaja: T. Karjalainen
Kuvaus:

**Viranomais-
rekisterinro:****Kunto:** 2 Keskinertainen**Arvotus:** 3 Esitys mj-luokka II**Olotila:** 2 Ei käytössä**Kohteen
suojelu:** 9 Muu suojeluarvo**Selitys:****Selitys:****Ympäristön
suojelu:**

0 Ei määritelty

Selitys:

Peltikaminoita.

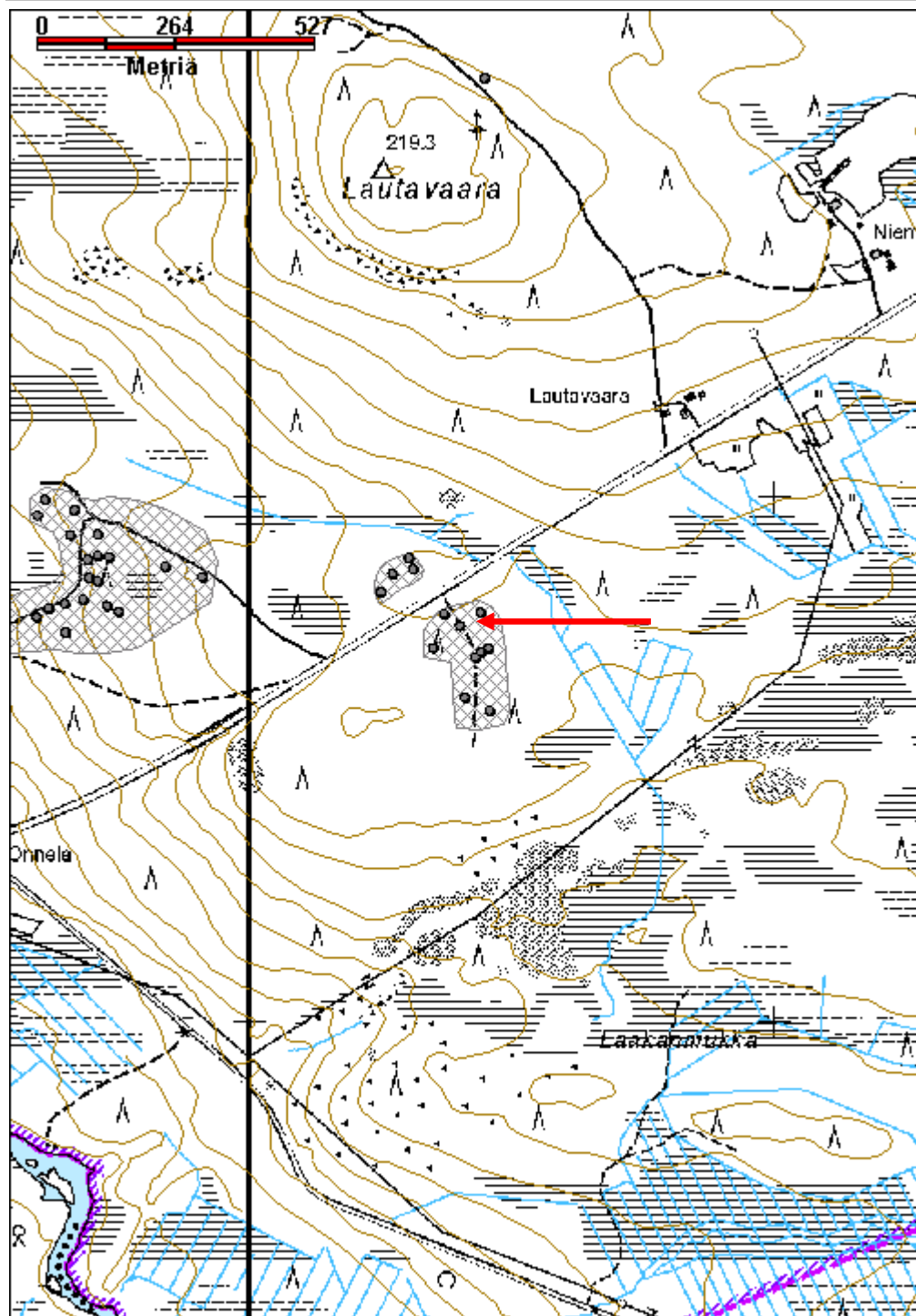


Kohteen romua on koottu kasoiksi.



Leipomon nurkkapilari.

Kohdetyyppi:	5 Puolustusvarustukset	Copyright:	© Metsähallitus 2008 © Maanmittauslaitos 1/MML/08
Koordinaatit:	X 7391681, Y 3470412, Z 174	Mittakaava:	1:10000



Lautavaara 4 tukikohta

MH-tunnus: 138580

Kohdetyyppi:	5 Puolustusvarustukset	Haltija:	181 Metsätalous Länsi-Lappi
Ajoitus:	7119 Toinen maailmansota	Ylläpitäjä:	181 Metsätalous Länsi-Lappi
Rakentamisvuosi:		Kunta:	698 Rovaniemi
Lukumäärä:	44		

Koordinaattiselitys:		Geometria tuotettu:	4 Gps-mittaus, korjaamaton
Koordinaatit:	X 7392496, Y 3470691, Z 205	Löydöt:	

Taustatiedot

Sutigis

Ympäristön kuvaus

Kohde sijaitsee Vikajärven Lautavaarassa Rovaniemi - Kemijärvi -tien länsipuolella, Lautavaaran itärinteellä. Maasto on kivistä hiekkakangasta, jossa kasvaa kuivahko mäntymetsä.

Kohteen kuvaus

Kohteessa on toisen maailmansodan aikainen saksalaistukikohta, jossa on 44 rakennelmaa. Niiden lisäksi on lukuisia kuoppia jätekasoja ja kiveyksiä. Rakennelmat ovat pääasiassa olleet rakennuksia, joissa on betonilaatta rakennuksen pohjana tai betonista valetut kivijalat. Useassa rakennuksessa on harmaatiilestä tehdyt savupiiput, jotka ovat romahtaneet rakennusten päälle. Rakennuksissa on 1-3 uuninrauniota, ja niihin liittyviä kaminoita. Alueen kaakkoispäässä on tuotantorakennuksia ja kaakkoisosassa on yksityisen maan puolella terva- ja sähkötehtaat. Yhdessä rakennuksessa on harmaatiilistä tehty seinä pystyssä. Alueen lounaisosassa on 8 kpl. suuria kivivallin ja ojan reunustamia rakennelmia. Pisin niistä on 50 m.

Alueen koillisessa, lounaisessa ja läntisessä kulmassa on kivivalleista tehdyt tuliasemat. Suurin osa rakennuksista on ilmeisesti ollut lautaparakeja, ja ainakin osa on poltettu päätellen hiiltyneistä puuosista. Yksi rakennelmista on korkea kylmämuurattu valli, ja sen vieressä on syvä kellarin tapainen kuoppa. Irtolöytöinä alueelta löytyivät kaksi auton moottoria, joista toinen on MB. sekä VW:n runko.

Aluetta halkoo pohjois- ja eteläsuunnassa hiekkatie, ja keskivaiheilla itään lähtee ajoura. Luultavasti nämä ovat olleet tukikohdan pääteitä. Kohteen länsiosa on kivistä moreeniharjua, itäosa on hiekkaisempaa. Kohteen pohjoispuolella on linkkimasto, ja eteläpuolella kulkee Rovaniemi - Kemijärvi tie. Kohteen koillispuolella on leirin ampumarata (lautavaara5) ja länsipuolella kohteet Lautavaara 1,2,3. Armeija käyttää aluetta harjoitusmaastona, alueella on myöhempiä armeijan kaivantoja.

Seuraavassa luettelossa on kohteen rakennelmat, niiden sijaintipisteet, koko ja suunta.

Rakennelma	x	y	koko	suunta
1 tulasema	3470654	7392700	6x4	w - e
2 rakennus	3470623	7392643	17,5x9	ne-sw
3 rakennus	3470707	7392667	8x7,7	nw-se
4 rakennus	3470654	7392608	8x7	ne-sw
5 tiiliraunio	3470675	7392633	4x2	ne-sw
6 rakennus	3470658	7392567	12x8	ne-sw
7 rakennus	3470651	7392535	10x8	nw-se
8 rakennus	3470690	7392581	5x4	ne-sw
9 rakennus	3470711	47392584	10x4	ne-sw
10 rakennus	3470683	7392530	6x4	n-s
11 bunkkeri	3470715	7392581	14x4,5	nw-se
12 rakennus	3470723	7392594	8x6	ne-sw
13 linnoitus	3470730	7392599	12x12	ne-sw
14 rakennus	3470680	7392504	16,5x7,5	ne-sw
15 rakennus	3470719	7392550	13,5x8	ne-sw
16 rakennus	3470726	7392537	13,5x8	ne-sw
17 sauna	3470779	7392562	8,5x5	ne-sw
18 rakennus	3470775	7392541	10x6	ne-sw
19 betonilaatta	3470760	7392508	10x8	ne-sw
20 autokorjaamo	3470801	7392526	12x5,3	nw-se
21 rakennus	3470744	7392436	6x5	ne-sw
22 betonilaatta	3470821	7392467	20x17,5	nw-se
23 rakennus	3470755	7392404	5x2	w-e
24 betonilaatta	3470784	7392384	21,5x10	ne-sw
25 betonilaatta	3470834	7392419	21x10	n-s
26 paja	3470854	7392437	6,5x6,5	ne-sw
27 rakennus	3470781	7392337	8x5	n-s
28 rakennus	3470881	7392402	22x7	nw-se
29 tervatehdas	3471051	7392432	5x4	w-e
30 tulasema	3470492	7392462	3,5x3,5	w-e
31 rakennus	3470613	7392491	24x20	nw-se
32 rakennus	3470677	7392466	11x9	ne-sw
33 rakennus	3470645	7392418	20x15	nw-se
34 rakennus	3470610	7392354	50x15	n-s
35 betonilaatta	3470660	7392325	4x4	-
36 rakennus	3470673	7392362	23x21	n-s
37 rakennus	3470685	7392384	7x6	n-s
38 rakennus	3470693	7392388	7x6	n-s
39 rakennus	3470684	7392371	5x4	n-s
40 rakennus	3470714	7392397	22x14	n-s
41 rakennus	3470713	7392364	17x5,5	n-s
42 tulasema	3470616	7392281	12x2	nw-se
43 tulasema	3470648	7392312	4x5	ne-sw
44 rakennus	3470740	7392320	20x9	nw-se

Kohteen rajaus

Kohde rajautuu aluemaisesti havaittujen rakenteiden ylle. Erilliset rakennelmat on merkitty alakohteina.

Tulkinta

Toisen maailmansodan aikainen saksalaisten tukikohta.

Lisätietoja***Toimenpiteet******Tarkastukset***

Tila: 3 Toteutettu Laji: 6 Suojeluarvojen tarkastus Tarkastusvuosi: 2011
 Tarkastuspvm: 7.7.2011 Tarkastaja: T. Karjalainen
 Kuvaus:

Tila: 3 Toteutettu Laji: 6 Suojeluarvojen tarkastus Tarkastusvuosi: 2011
 Tarkastuspvm: 6.7.2011 Tarkastaja: T. Karjalainen
 Kuvaus:

**Viranomais-
rekisterinro:****Kunto:** 2 Keskinertainen**Arvotus:** 3 Esitys mj-luokka II**Olotila:** 2 Ei käytössä**Kohteen
suojelu:** 9 Muu suojeluarvo**Selitys:****Selitys:****Ympäristön
suojelu:**

0 Ei määritelty

Selitys:



Rakennuksen perustuksia.

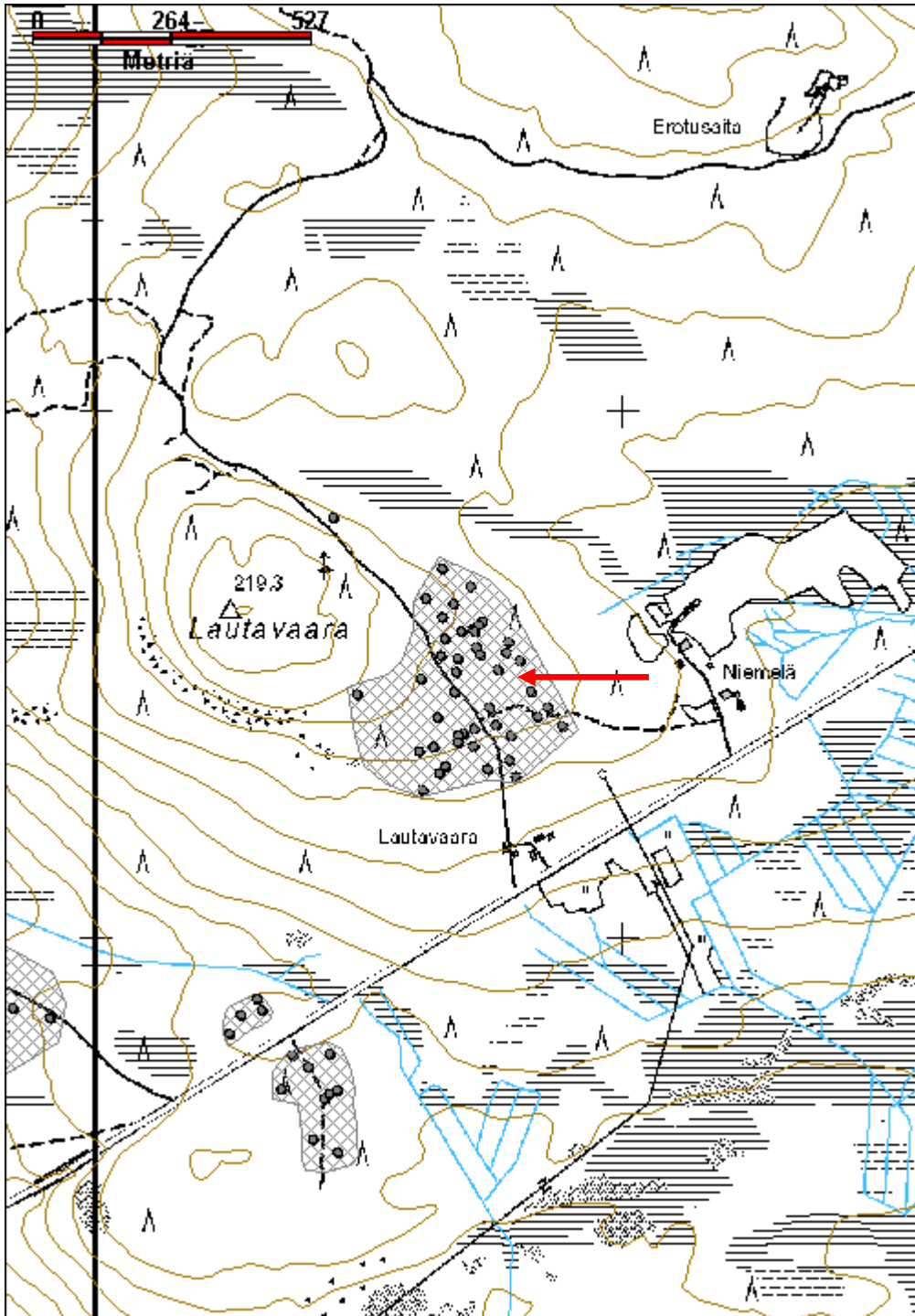


Pajan seinä



Tukikohdan ympärillä on tuliasemia.

Kohdetyyppi:	5 Puolustusvarustukset	Copyright:	© Metsähallitus 2008 © Maanmittauslaitos 1/MML/08
Koordinaatit:	X 7392496, Y 3470691, Z 205	Mittakaava:	1:10000



Lautavaara 5 ampumarata

MH-tunnus: 138843

Kohdetyyppi:	5 Puolustusvarustukset	Haltija:	181 Metsätalous Länsi-Lappi
Ajoitus:	7119 Toinen maailmansota	Ylläpitäjä:	181 Metsätalous Länsi-Lappi
Rakentamivuosi:		Kunta:	698 Rovaniemi
Lukumäärä:	1		

Koordinaattiselitys:		Geometria tuotettu:	4 Gps-mittaus, korjaamaton
Koordinaatit:	X 7392858, Y 3470981, Z 197	Löydöt:	

Taustatiedot
Sutigis
Ympäristön kuvaus
Kohde sijaitsee Vikajärven Lautavaaran pohjoispuolella, hiekkakankaalla, josta puut on hiljattain kaadettu. Aluetta ympäröi suo.
Kohteen kuvaus
Kohteessa on ampumarata, jonka maaliseinän rakenteet ovat näkyvissä. Kohteessa on 12 m pitkä ja 5 m leveä hiekkavalli, jonka takana on puuseinä. Hiekkavallin päädyissä on L -muotoiset pilarit, joiden pituus on 3,1 m Leveys 2,15 m ja korkeus 2 m. Pilarit on muurattu valkoisista tiilistä. Ampumaradan ampumisuunta on ollut lännestä hiekkakankaalta itään suolle.
Kohteen rajaus
Kohde rajautuu pistemäisesti suojarilareiden välistä mitattuun gps pisteeseen.
Tulkinta
Toisen maailmansodan aikainen saksalaisten joukkojen ampumarata. Rataa käyttivät kohteen eteläpuolella sijaitsevan Lautavaara 4 tukikohdan sotilaat.
Lisätietoja

Toimenpiteet

Tarkastukset
Tila: 3 Toteutettu Laji: 6 Suojeluarvojen tarkastus Tarkastusvuosi: 2011
Tarkastuspvm: 7.7.2011 Tarkastaja: T. Karjalainen
Kuvaus:

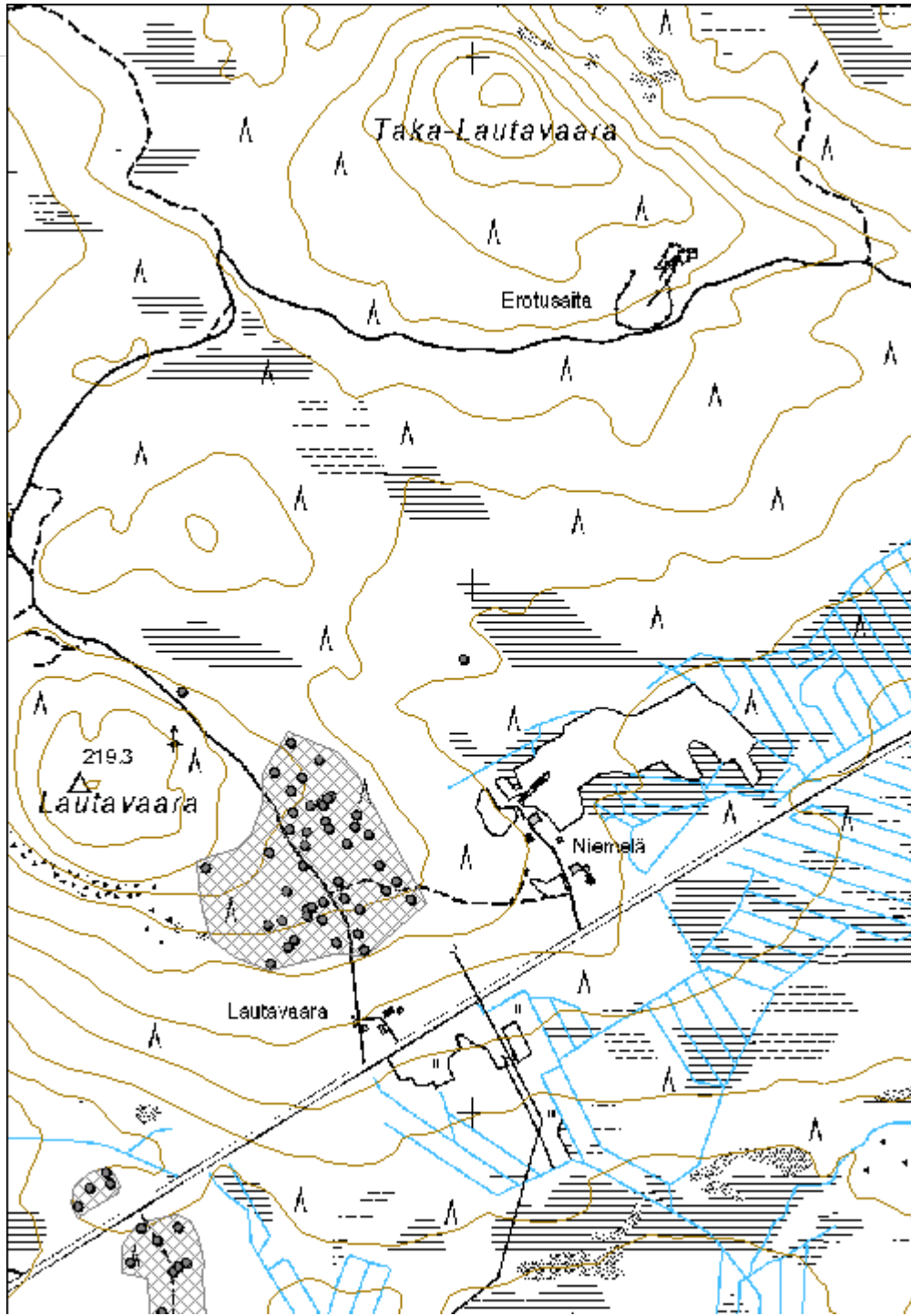
Viranomaisrekisterinro:		Kunto:	1 Hyvä
		Olotila:	2 Ei käytössä
Arvotus:	3 Esitys mj-luokka II	Kohteen	9 Muu suojeluarvo

Selitys:	suojelu: Selitys:
Ympäristön suojelu:	0 Ei määritelty
Selitys:	



Ampumaradan maalialue.

Kohdetyyppi:	5 Puolustusvarustukset	Copyright:	© Metsähallitus 2008 © Maanmittauslaitos 1/MML/08
Koordinaatit:	X 7392858, Y 3470981, Z 197	Mittakaava:	1:10000



Lautavaara 6 estepuut

MH-tunnus: 140950

Kohdetyyppi:	5 Puolustusvarustukset	Haltija:	181 Metsätalous Länsi-Lappi
Ajoitus:	7119 Toinen maailmansota	Ylläpitäjä:	181 Metsätalous Länsi-Lappi
Rakentamisvuosi:		Kunta:	698 Rovaniemi
Lukumäärä:	16		

Koordinaattiselitys:		Geometria tuotettu:	4 Gps-mittaus, korjaamaton
Koordinaatit:	X 7391686, Y 3469569, Z 145	Löydöt:	

Taustatiedot

Löytyi inventoinnissa. Puista on useita tarinoita.

Ympäristön kuvaus

Kohde sijaitsee Lautavaaran etelärinteellä, vanhan tien molemmin puolin. Alue on äestettyä metsää.

Kohteen kuvaus

Kohteessa on 15 kpl noin 200 vuotiaita mäntyjä, joiden kylkeen on tehty metrin korkeudelle lovi, joka on alhaalta tasainen ja ylöspäin kapenevaksi veistetty. Lovet sijaitsevat vanhan Kemijärvi - Rovaniemi - tien molemmin puolin saksalaistukikohdan eteläpuolella. Puut sijaitsevat 1 - 5 metrin etäisyydellä tiestä ja puiden lovet ovat tielle päin. Puut on lovettu valmiiksi vihollisen varalta, jotta niiden välille on voinut asettaa poikkipuun etenemisen estämiseksi. Toinen selitys on, että puut on lovettu siten, että ne olisi kaadettu tielle vihollisen tultua alueelle.

Kohteen rajaus

Kohde rajautuu aluemaisesti puiden sijaintialueelle, joka on määritetty gps paikantimella.

Tulkinta

Toisen maailmansodan aikainen este, joka on tehty Rovaniemi - Kemijärvi tielle suojaamaan Lautavaaran saksalaistukikohtia.

Lisätietoja**Toimenpiteet****Tarkastukset**

Tila: 3 Toteutettu Laji: 6 Suojeluarvojen tarkastus Tarkastusvuosi: 2011
Tarkastuspvm: 8.9.2011 Tarkastaja: T. Karjalainen
Kuvaus:

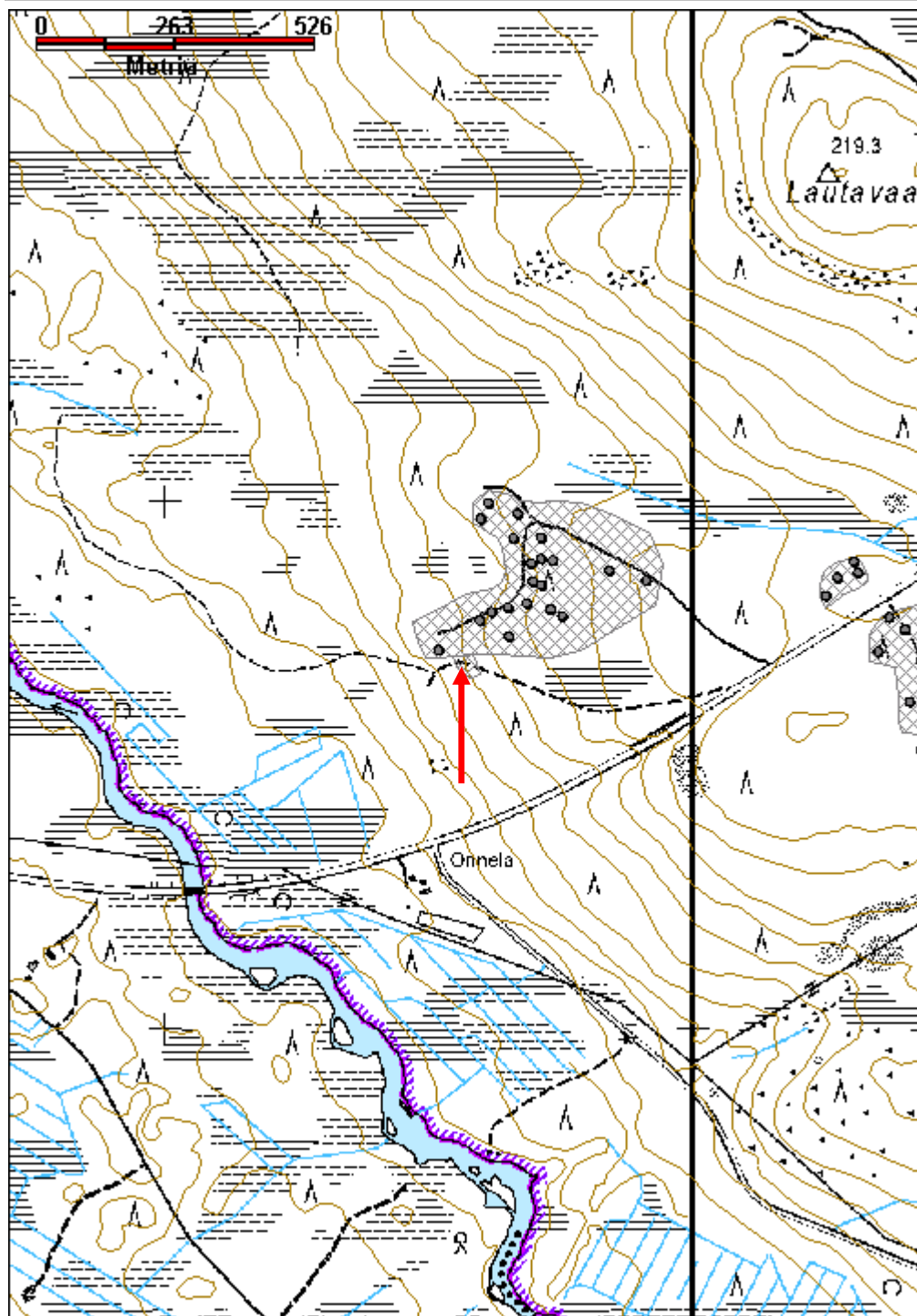
Viranomaisrekisterinro:**Kunto:** 1 Hyvä**Olotila:** 2 Ei käytössä

Arvotus:	8 Muu suojeluarvo	Kohteen suojelu:	9 Muu suojeluarvo
Selitys:		Selitys:	
Ympäristön suojelu:	0 Ei määritelty		
Selitys:			



Estepuita on vanhan Rovaniemi – Kemijärvi tien molemmin puolin Lautavaaran tukikohtien eteläpuolella.

Kohdetyyppi:	5 Puolustusvarustukset	Copyright:	© Metsähallitus 2008 © Maanmittauslaitos 1/MML/08
Koordinaatit:	X 7391686, Y 3469569, Z 145	Mittakaava:	1:10000



Raanseljänloma 1 bunkkeri

MH-tunnus: 138855

Kohdetyyppi:	5 Puolustusvarustukset	Haltija:	181 Metsätalous Länsi-Lappi
Ajoitus:	7119 Toinen maailmansota	Ylläpitäjä:	181 Metsätalous Länsi-Lappi
Rakentamivuosi:		Kunta:	698 Rovaniemi
Lukumäärä:	4		

Koordinaattiselitys:		Geometria tuotettu:	4 Gps-mittaus, korjaamaton
Koordinaatit:	X 7393405, Y 3472995, Z 175	Löydöt:	

Taustatiedot

Sutigis

Ympäristön kuvaus

Kohde sijaitsee hiekkakankaalla, joka kohteen koillispuolella laskee jyrkästi suohon. Alueella kasvaa mäntymetsä ja aluskasvillisuutena on varpua ja jäkälää. Kohteen alueella ei ole puita ja paikka on hyvin eroosioaltis. Bunkkerin alueella on kauttaaltaan hiekkapaljastuma ja rakennelma seinät sortuvat edelleen.

Kohteen kuvaus

Kohteessa on neljä bunkkeria 10 m etäisyydellä toisistaan. Rakennelmat kulkevat itä-länsi suuntaisena rivinä. Bunkkereiden keskellä on ollut neliön muotoinen puurakenteilla tuettu huone, jonka koko on ollut noin 5 x 8 metriä. Huoneen molemmista päistä on lähtenyt itään ja länteen noin 7 metrin pituiset juoksuhaudat. Bunkkereiden rintamasuunta on pohjoiseen ja kulkuaukot ovat etelässä. Nykyisin bunkkerit erottuvat 1,5 m syvinä monttuina, ja niiden reunoilla on metrin korkuisia hiekkakumpuja. Siellä täällä bunkkereissa erottuu pyöreitä pystypuita ja poikittaislankkuja, jotka on sidottu pystypuihin rautalangalla. Puurakenteet ovat estäneet hiekkavallin sortumisen. Koko rakennelman pituus on noin 100 m ja leveys noin 15 m. Rakennelman pohjoispuolella hiekkadyynin edessä avautuu suo. Suon reunassa, 30 m etäisyydellä on hiilimiilurivi. Rakennelman itäisimmän ja sitä seuraavan bunkkerin välissä kulkee hiekkatie koillisesta lounaaseen. Itäisimmän bunkkerin päällä kasvaa mäntyjä, muut ovat kasvustosta vapaita. Alueen maaperä on hienoa hiekkaa. Hiekka sortuu edelleen vallien reunoista. Ympäriällä on ohut turve ja jäkäläkerros.

Bunkkerin tuliasemien koordinaatit
 Rakennelma 1 x 3473045 y 7393367
 Rakennelma 2 x 3473014 y 7393397
 Rakennelma 3 x 3472998 y 7393406
 Rakennelma 4 x 3472961 y 7393437

Kohteen rajaus

Kohde rajautuu aluemaisesti bunkkeririvin muodostaman kaivannon ja sitä ympäröivän vallin alueelle.

Tulkinta

Neljän maanalaisen tuliaseman muodostama bunkkerikokonaisuus. Rakennelma on suojannut sen eteläpuolella olevia Lautavaaran tukikohtia.

Lisätietoja

Toimenpiteet**Tarkastukset**

Tila: 3 Toteutettu Laji: 6 Suojeluarvojen tarkastus Tarkastusvuosi: 2011
 Tarkastuspvm: 8.7.2011 Tarkastaja: T. Karjalainen
 Kuvaus:

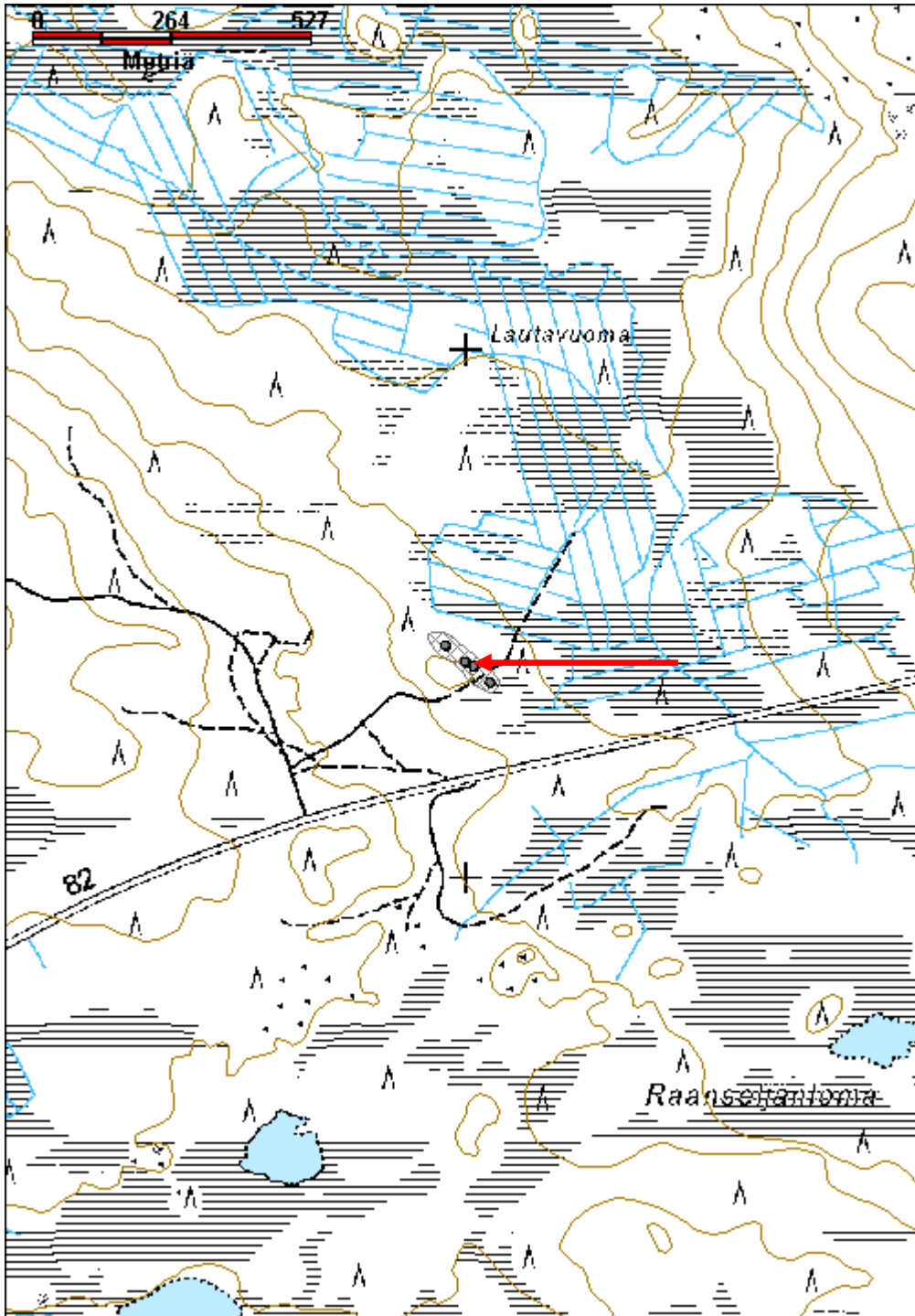
**Viranomais-
rekisterinro:****Kunto:** 2 Keskinertainen**Arvotus:** 3 Esitys mj-luokka II**Olotila:** 2 Ei käytössä**Kohteen
suojelu:** 9 Muu suojeluarvo**Selitys:****Selitys:****Ympäristön
suojelu:**

0 Ei määritelty

Selitys:

Bunkkerikuopat sijaitsevat hiekkarinteessä.

Kohdetyyppi:	5 Puolustusvarustukset	Copyright:	© Metsähallitus 2008 © Maanmittauslaitos 1/MML/08
Koordinaatit:	X 7393405, Y 3472995, Z 175	Mittakaava:	1:10000



Ylilamminkangas ammusvarasto	MH-tunnus: 138885
-------------------------------------	--------------------------

Kohdetyyppi:	5 Puolustusvarustukset	Haltija:	181 Metsätalous Länsi-Lappi
Ajoitus:	7119 Toinen maailmansota	Ylläpitäjä:	181 Metsätalous Länsi-Lappi
Rakentamisvuosi:		Kunta:	698 Rovaniemi
Lukumäärä:	1		

Koordinaattiselitys:	Geometria tuotettu:
Koordinaatit: X 7398989, Y 3464519, Z 135	4 Gps-mittaus, korjaamaton
	Löydöt:

Taustatiedot

Sutigis

Ympäristön kuvaus

Kohde sijaitsee Ylilamminkankaan kivisellä etelärinteellä, jossa kasvaa mäntymetsä. Kohteen länsipuolelta 15 m etäisyydeltä kulkee etelästä pohjoiseen hiekkatie.

Kohteen kuvaus

Kohteessa on ollut saksalaisten ammusvarasto, joka on räjähtänyt taivaan tuuliin. Paikalle on pystytetty kolme puupaalua puolentoista metrin välein. Paalut on juuresta tuettu kivillä. Maastossa on sadan metrin säteellä riekaleiksi revenneitä ammuslaatikoita ja muuta rautaromua. Kohteesta on hiekkatielle 15m.

Kohteen rajaus

Kohde rajautuu pistemäisesti ammusvaraston sijaintipaikalle.

Tulkinta

Toisen maailmansodan loppuvaiheessa saksalaisten itse räjäyttämä ammusvarasto.

Lisätietoja

Ympäroivässä maastossa on runsaasti rautaromua, jonka seassa saattaa vieläkin olla räjähtämättömiä ammuksia.

Toimenpiteet**Tarkastukset**

Tila: 3 Toteutettu Laji: 6 Suojeluarvojen tarkastus Tarkastusvuosi: 2011
 Tarkastuspvm: 8.7.2011 Tarkastaja: T. Karjalainen
 Kuvaus:

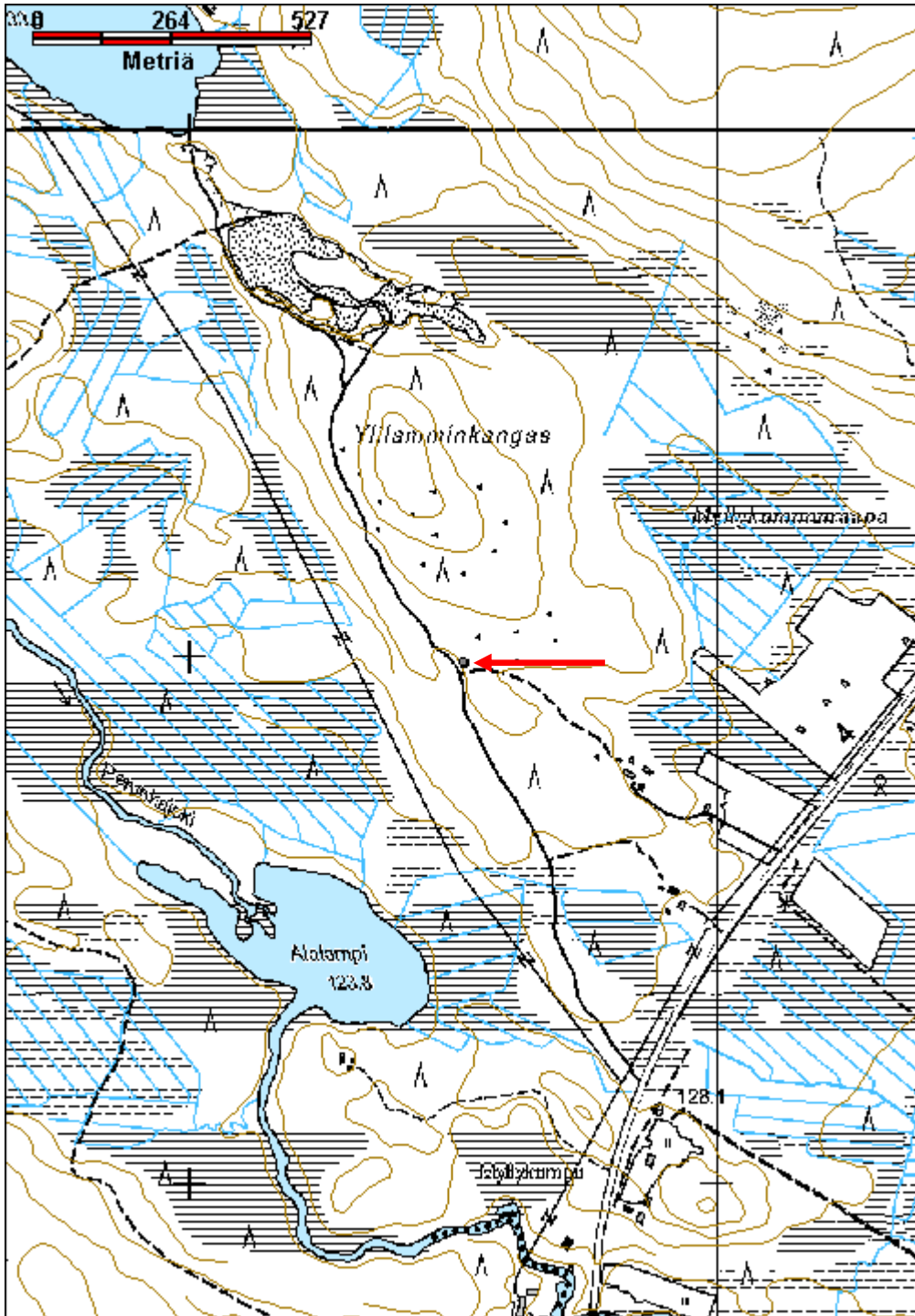
Viranomaisrekisterinro:**Kunto:** 3 Huono**Olotila:** 2 Ei käytössä**Arvotus:** 3 Esitys mj-luokka II**Kohteen** 9 Muu suojeluarvo

Selitys:	suojelu: Selitys:
Ympäristön suojelu:	0 Ei määritelty
Selitys:	



Ammusvaraston sisältö on räjähtänyt laajalti pitkin metsiä. Saksalaiset räjäyttivät varaston lähtiessään itse.

Kohdetyyppi:	5 Puolustusvarustukset	Copyright:	© Metsähallitus 2008 © Maanmittauslaitos 1/MML/08
Koordinaatit:	X 7398989, Y 3464519, Z 135	Mittakaava:	1:10000



Hietikko 1 rakennus jäännös

MH-tunnus: 139313

Kohdetyyppi:	1 Asuinpaikat	Haltija:	181 Metsätalous Länsi-Lappi
Ajoitus:	7119 Toinen maailmansota	Ylläpitäjä:	181 Metsätalous Länsi-Lappi
Rakentamisvuosi:		Kunta:	698 Rovaniemi
Lukumäärä:	1		

Koordinaattiselitys:		Geometria tuotettu:	4 Gps-mittaus, korjaamaton
Koordinaatit:	X 7388752, Y 3475368, Z 161	Löydöt:	

Taustatiedot

Sutigis

Ympäristön kuvaus

Kohde sijaitsee Vian asemalta 850 metriä länsiluoteeseen ja Vian asemalle vievästä hiekkatiestä 180 etelään. Alue on soiden ympäröimä pieni itä - länsi -suuntainen moreeniharju, jolla kulkee toisen maailmansodan aikainen tie Vian asemalle. Alueella kasvaa nuori sekametsä.

Kohteen kuvaus

Kohteessa on 10 x 6 m kokoisen rakennuksen pohja, joka erottuu metrin korkuisena ja levyisenä kivivallina. Rakennelman pitkät sivut kulkevat pohjoiseen. Eteläpään keskellä on oviaukko, jonka molemmin puolin kiveys jatkuu metrillä. Rakennuksen pohja on kaivettu metrin syvään. Syvimmästä kohdasta vallin päälle on matkaa 2 metriä. Rakennuksen itäpuolella on noin 30 x 30 metrin kokoinen tasattu piha. Neljä metriä rakennuksesta pohjoiseen kulkee itä - länsi -suunnassa vanha tien pohja Vian asemalle. Rakennuksen sisällä kasvaa koivuja, mäntyjä, kuusia ja raita. Rakennus on sota-ajalta, ja muistuttaa Lautavaara 2 kohteen saksalaisia taloja.

Kohteen rajaus

Kohde rajautuu pistemäisesti rakennelman keskeltä mitattuun gps pisteeseen.

Tulkinta

Toisen maailmansodan aikainen saksalaisten käyttämän rakennuksen kivijalka.

Lisätietoja

Vian aseman ympärillä sijaitsi toisen maailman sodan aikana rakennuksia, joita on kuvailtu kylän paikallishistoriassa, Missä Vika -nimisessä kirjassa.

Toimenpiteet***Tarkastukset***

Tila: 3 Toteutettu Laji: 6 Suojeluarvojen tarkastus Tarkastusvuosi: 2011
Tarkastuspvm: 14.7.2011 Tarkastaja: T. Karjalainen
Kuvaus:

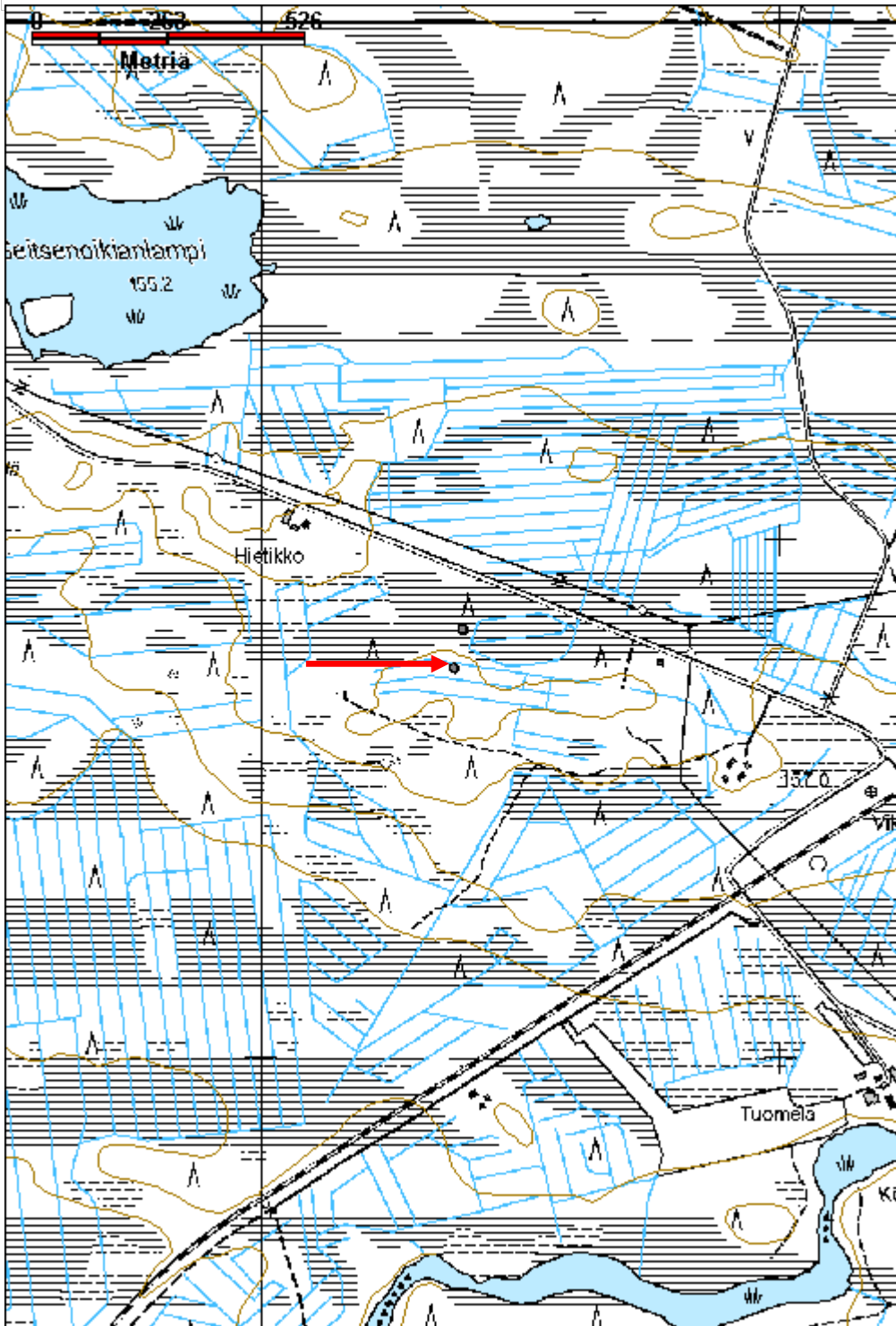
Viranomais- **Kunto:** 2 Keskinertainen

rekisterinro:		Olotila:	2 Ei käytössä
Arvotus:	8 Muu suojeluarvo	Kohteen suojelu:	9 Muu suojeluarvo
Selitys:		Selitys:	
Ympäristön suojelu:	0 Ei määritelty		
Selitys:			



Rakennuksesta on jäljellä massiivinen luonnon kivistä tehty sokkeli.

Kohdetyyppi:	1 Asuinpaikat	Copyright:	© Metsähallitus 2008 © Maanmittauslaitos 1/MML/08
Koordinaatit:	X 7388752, Y 3475368, Z 161	Mittakaava:	1:10000



Ala-Naarma 6 juoksuhauta

MH-tunnus: 139859

Kohdetyyppi:	5 Puolustusvarustukset	Haltija:	181 Metsätalous Länsi-Lappi
Ajoitus:	7119 Toinen maailmansota	Ylläpitäjä:	181 Metsätalous Länsi-Lappi
Rakentamisvuosi:		Kunta:	698 Rovaniemi
Lukumäärä:	1		

Koordinaattiselitys:		Geometria tuotettu:	4 Gps-mittaus, korjaamaton
Koordinaatit:	X 7413766, Y 3482794, Z 199	Löydöt:	

Taustatiedot

Kohde mainitaan Mika Sarkkisen inventointikertomuksessa vuodelta 2002 kohteen mjrek 1000011632 yhteydessä.

Ympäristön kuvaus

Kohde sijaitsee Ala-Naarmajärveen etelästä pistävän niemen kärjessä. Alue on tuore kangasmetsä, jossa kasvaa täysikasvuisia mäntyjä.

Kohteen kuvaus

Kohteessa mutkittellee 50 metrin matkalla juoksuhaudaa Ala-Naarmajärveen etelästä työntyvässä niemen kärjessä. Juoksuhautojen päissä on viisi tulasemaa suunnattuna järvelle. Juoksuhauta on 50 cm leveää ja 70 cm syvyistä kaivantoa. Tulasemat ovat neliömetrin kokoisia ja metrin syvyisiä kuoppia.

Kohteen rajaus

Kohde rajautuu aluemaisesti juoksuhaudan havaittujen rakenteiden ylle.

Tulkinta

Juoksuhauta, josta tulasemat järvelle.

Lisätietoja

KEMILÄISTEN JALANJÄLJILLÄ -kalastusperinteen hyödyntäminen matkailussa
Mika Sarkkinen: arkeologinen inventointi 2002. Täydennyskoulutuskeskus Lapin Yliopisto

Toimenpiteet**Tarkastukset**

Tila: 3 Toteutettu Laji: 6 Suojeluarvojen tarkastus Tarkastusvuosi: 2011
Tarkastuspvm: 10.8.2011 Tarkastaja: T. Karjalainen
Kuvaus:

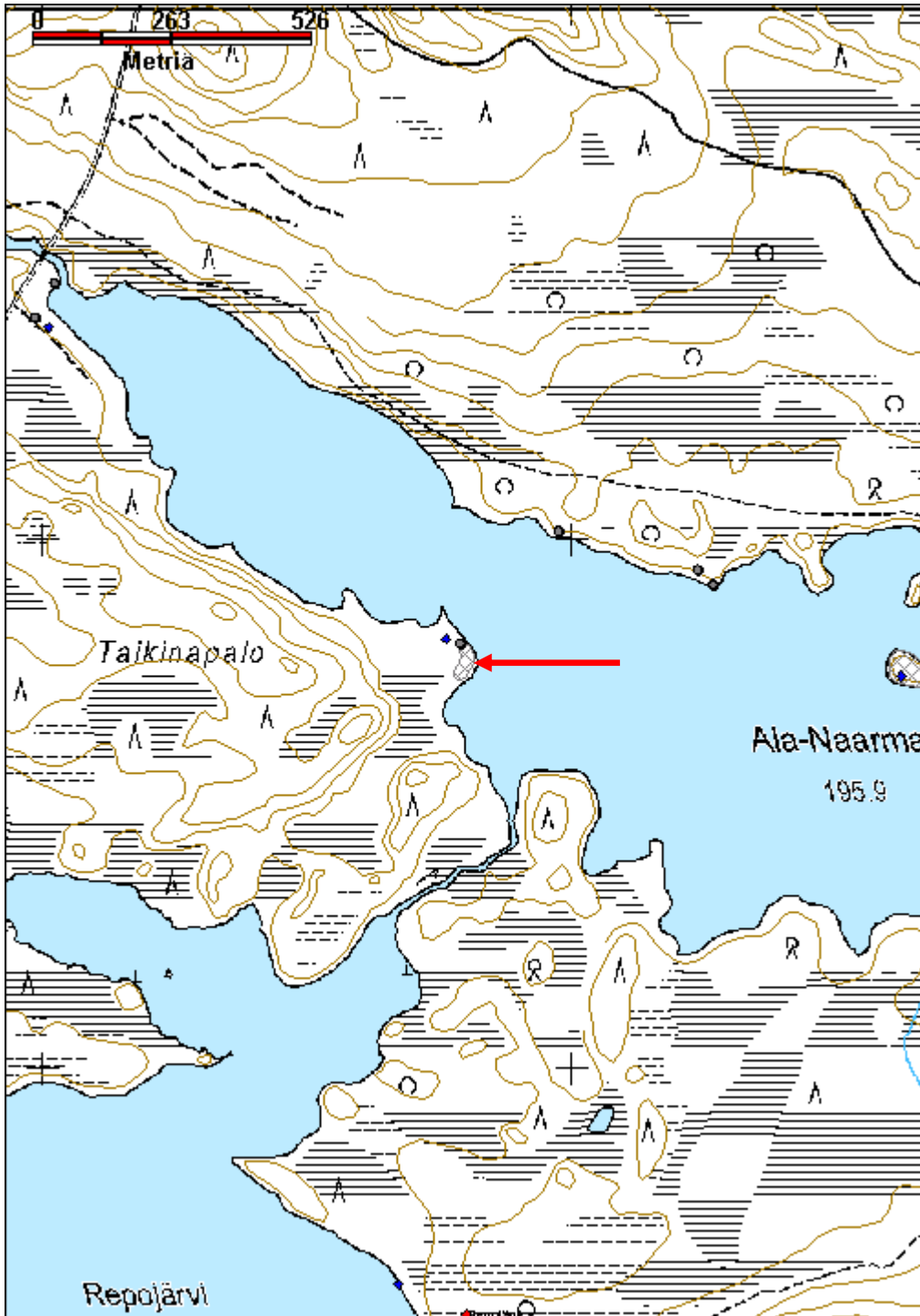
Viranomaisrekisterinro:		Kunto:	1 Hyvä
		Olotila:	2 Ei käytössä
Arvotus:	8 Muu suojeluarvo	Kohteen	9 Muu suojeluarvo

Selitys:	suojelu: Selitys:
Ympäristön suojelu:	0 Ei määritelty
Selitys:	



Juoksuhaudan päissä on tuliasemat.

Kohdetyyppi:	5 Puolustusvarustukset	Copyright:	© Metsähallitus 2008 © Maanmittauslaitos 1/MML/08
Koordinaatit:	X 7413766, Y 3482794, Z 199	Mittakaava:	1:10000



Syvälampi NE lentokoneen putoamispaikka	MH-tunnus: 139956
--	--------------------------

Kohdetyyppi:	99 Muu/määrittelemätön	Haltija:	181 Metsätalous Länsi-Lappi
Ajoitus:	7119 Toinen maailmansota	Ylläpitäjä:	181 Metsätalous Länsi-Lappi
Rakentamivuosi:		Kunta:	698 Rovaniemi
Lukumäärä:	1		

Koordinaattiselitys:	Geometria tuotettu: 4 Gps-mittaus, korjaamaton
Koordinaatit:	Löydöt: X 7414699, Y 3481167, Z 201

Taustatiedot

Sutigis ja Mika Sarkkisen inventointi vuodelta 2002.

Ympäristön kuvaus

Kiviharju, jossa kasvaa tuore kangasmetsä alueella kasvaa varttunutta kasvatusmännikköä.

Kohteen kuvaus

Kohteessa on 20 x 20 metrin kokoinen palanut alue, jossa ei kasva turvetta. Rungon putoamispaikalla on matala painanne. Alueella on lentokoneen alumiini- ja rautaromua. Suurimman osan romuista on ilmeisesti keräilijät vienyt pois.

Mika Sarkkinen selostaa kohdetta inventointiraportissaan seuraavasti: Kyseessä on kesällä 1941 tuhoutuneen venäläisen lentokoneen putoamispaikka. Hannu Valtosen mukaan (Lapin lentokonehylyt. Yli 20 vuotta pohjoista lentokonearkeologiaa Keski-Suomen ilmailumuseon julkaisuja 4. Helsinki 1993, s. 248) pudonnut kone on ollut Tupolev SB-2. Ilmeisesti ainakin yksi lentäjä on pelastunut, sillä järven rannalta on löydetty laskostettu laskuvarjo. Inventoinnin aikana kuultiin, että putoamispaikan luota olisi löydetty myös jonkinlaisia papereita, joiden mukaan ainakin yksi lentäjistä olisi ollut nainen. Paikasta kertoo myös K. M. Wallenius (1951, s. 25). Hänen mukaansa koneenkappaleiden joukossa olisi ollut luitakin. Pyhäjärven erakon Vihtori Luokilan kerrotaan mm. tehneen uistimia moottorin jäähdyttimen kuparipellistä.

Inventoinnin yhteydessä tavattiin Syvälammen rannalta pilkka, jonka merkinnät on tulkittavissa venäläiseksi kirjoitukseksi (kohde 89, pilkka 34). Siinä oleva ylin sana MIP on tulkittavissa suomeksi sanaksi "rauha" ja alempi I?H???? mahdolliseksi naisen nimeksi. Latalaista I-kirjainta käytettiin venäjässä yleisesti vallankumoukseen saakka, jonka jälkeen vähitellen siirryttiin käyttämään samaa merkitsevää ?-kirjainta. Tämän tulkinnan mukaa pilkassa esiintyisivät molemmat. Olisiko kyseessä pelastautuneen lentäjän tekemä kaiverrus surmansa saaneen lentäjän muistoksi?

Kohteen rajaus

Kohde rajautuu pistemäisesti lentokoneen putoamispaikalle.

Tulkinta

Venäläisen lentokoneen putoamispaikka.

Lisätietoja

KEMILÄISTEN JALANJÄLJILLÄ -kalastusperinteen hyödyntäminen matkailussa
Mika Sarkkinen: arkeologinen inventointi 2002. Täydennyskoulutuskeskus Lapin Yliopisto

Toimenpiteet

Tarkastukset

Tila: 3 Toteutettu Laji: 6 Suojeluarvojen tarkastus Tarkastusvuosi: 2011
Tarkastuspvm: 11.8.2011 Tarkastaja: T. Karjalainen
Kuvaus:

**Viranomais-
rekisterinro:**

Kunto: 1 Hyvä

Arvotus: 8 Muu suojeluarvo

Olotila: 2 Ei käytössä

**Kohteen
suojelu:** 9 Muu suojeluarvo

Selitys:

Selitys:

**Ympäristön
suojelu:**

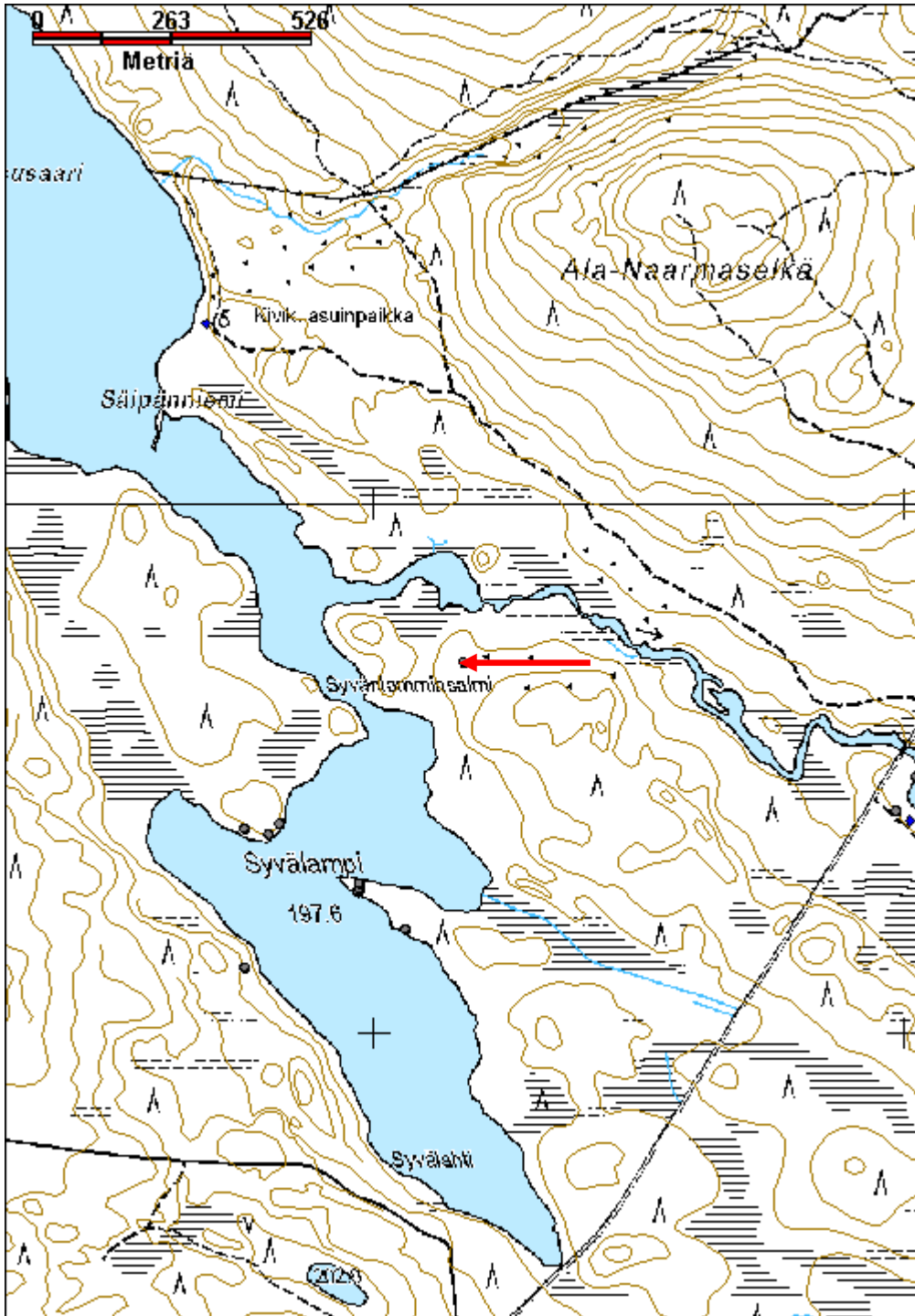
0 Ei määritelty

Selitys:



Lentokoneen murskaa palaneessa maassa.

Kohdetyyppi:	99 Muu/määrittelemätön	Copyright:	© Metsähallitus 2008 © Maanmittauslaitos 1/MML/08
Koordinaatit:	X 7414699, Y 3481167, Z 201	Mittakaava:	1:10000



Ahvenlampi 1 taisteluasema

MH-tunnus: 140275

Kohdetyyppi:	5 Puolustusvarustukset	Haltija:	181 Metsätalous Länsi-Lappi
Ajoitus:	7119 Toinen maailmansota	Ylläpitäjä:	181 Metsätalous Länsi-Lappi
Rakentamisvuosi:		Kunta:	698 Rovaniemi
Lukumäärä:	5		

Koordinaattiselitys:		Geometria tuotettu:	4 Gps-mittaus, korjaamaton
Koordinaatit:	X 7411073, Y 3484134, Z 202	Löydöt:	

Taustatiedot
Seppo Lohelan ilmoitus
Ympäristön kuvaus
Kohde sijaitse Ahvenlammin pohjoispuolella kivisellä harjulla. Kohteen pohjoispuolitse kulkee hiekkatie lännestä itään. Alueella kasvaa mäntymetsä ja aluskasvillisuutena on puolukka.
Kohteen kuvaus
Kohteessa on kolme korsua ja kaksi juoksuhaudaa korsujen pohjoispuolisessa rinteessä. Juoksuhaudat ovat noin metrin levyistä ja syvyistä kaivantoa, joista maa-aines on koottu haudan reunoille. Juoksuhautojen sijainti on seuraava: Juoksuhauda 1 alkupää x 3484154 y 7411027. Loppupää x 3484038 y 7411050. Juoksuhauda 2 alkupää x 3484234 y 7411090, loppupää x 3484199 y 7411124.
Korsu 1 sijaitsee pisteessä x 3484062, y 7411060 ja sen koko on 8 x 4 m. Pitkät sivut kulkevat idästä länteen. Korsusta on näkyvissä pyöröpuurakenteita hikkavallin seassa. Seinät on sisäpuolelta hirrellä tuettu. Itäpää on tehty metrin pituisista halkopinoista.
Korsu 2 sijaitsee pisteessä x 3484061 y 7411079. Korsun koko on 4 x 4 metriä ja se on itä - länsi - suuntainen. Seinät erottuvat maavallina, jonka sisällä on hirsikehikko.
Korsu 3 sijaitsee pisteessä x 3484088 y 7411069. Koko on 7 x 8,5 m. Pitkät sivut kulkevat idästä länteen. Korsun molemmista päistä on ovet itään. Keskellä on 1,5 m leveät hiekkapenkkeihin, jotka on tuttu hirsisalvosseinällä ulkoreunaltaan.
Kohteen rajaus
Kohde rajautuu aluemaisesti havaittujen rakennelmien ylle. Mittaus tehtiin gps paikantimella ja erilliskohteet on merkitty alakohteiksi.
Tulkinta
Juoksuhautoja ja niihin liittyviä korsuja
Lisätietoja

Toimenpiteet

--

Tarkastukset

Tila: 3 Toteutettu Laji: 6 Suojeluarvojen tarkastus Tarkastusvuosi: 2011
 Tarkastuspvm: 23.8.2011 Tarkastaja: T. Karjalainen
 Kuvaus:

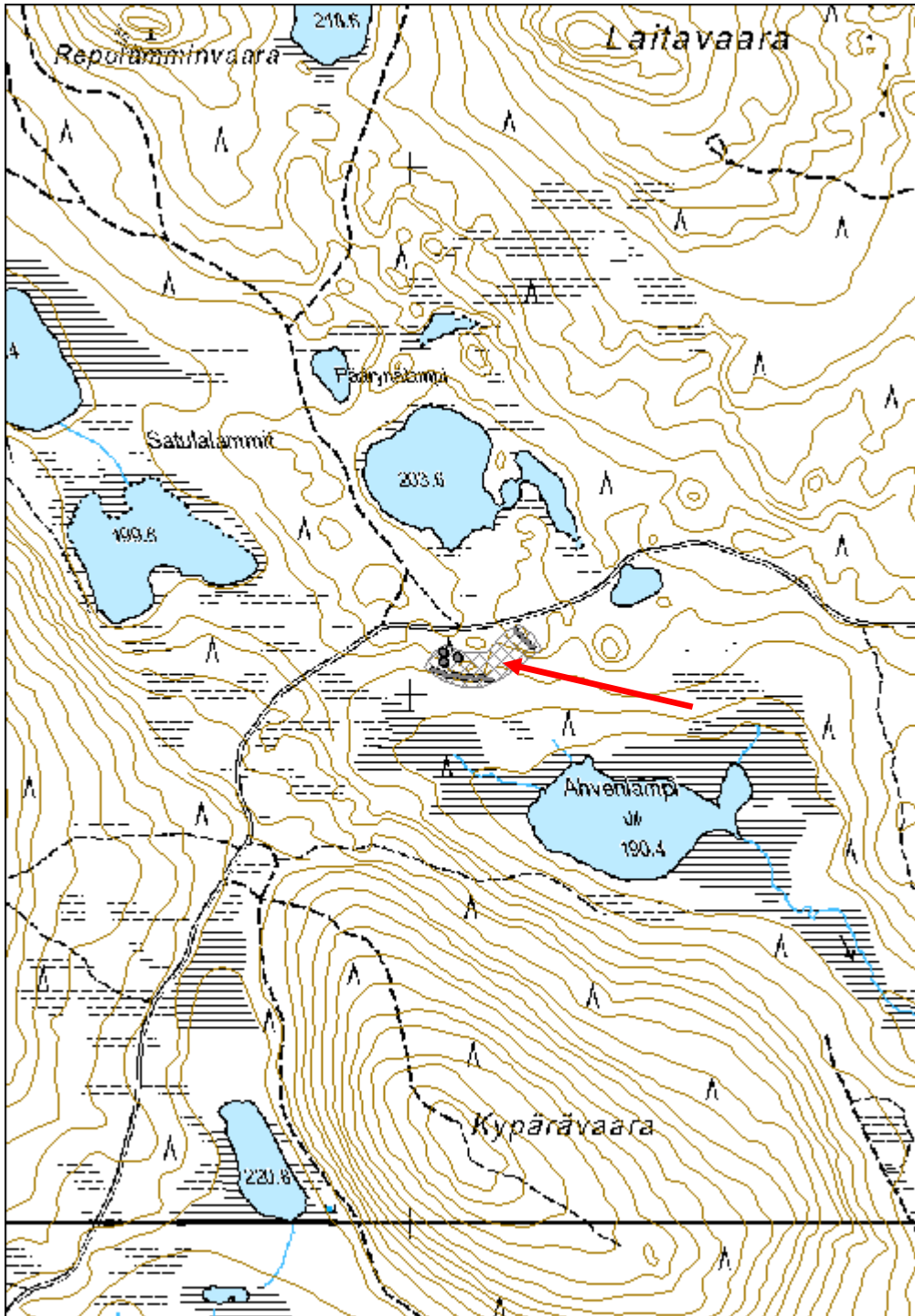
Viranomais- rekisterinro:		Kunto:	1 Hyvä
Arvotus:	8 Muu suojeluarvo	Olotila:	2 Ei käytössä
Selitys:		Kohteen suojelu:	9 Muu suojeluarvo
		Selitys:	

Ympäristön suojelu:	0 Ei määritely
Selitys:	



Taisteluasemien juoksuhautoja.

Kohdetyyppi:	5 Puolustusvarustukset	Copyright:	© Metsähallitus 2008 © Maanmittauslaitos 1/MML/08
Koordinaatit:	X 7411073, Y 3484134, Z 202	Mittakaava:	1:10000



Laitavaara bunkkeri

MH-tunnus: 140285

Kohdetyyppi:	5 Puolustusvarustukset	Haltija:	191 Metsätalous Itä-Lappi
Ajoitus:	7119 Toinen maailmansota	Ylläpitäjä:	191 Metsätalous Itä-Lappi
Rakentamivuosi:		Kunta:	Kemijärvi
Lukumäärä:	1		

Koordinaattiselitys:		Geometria tuotettu:	4 Gps-mittaus, korjaamaton
Koordinaatit:	X 7411807, Y 3485371, Z 204	Löydöt:	

Taustatiedot

Seppo Lohelan ilmoitus

Ympäristön kuvaus

Kohde sijaitsee 20 metriä Rovaniemen ja Kemijärven rajasta itään, Kemijärven puolelle. Maasto on laitavaaran itään laskevaa hiekkarinnettä, jossa kasvaa mäntymetsä. Alueella on armeijan harjoitusrata.

Kohteen kuvaus

Kohteessa on betoninen bunkkeri, jonka koko on 8 x 4 metriä ja korkeus 3 metriä. Pitkät sivut kulkevat idästä länteen ja oviaukko on länsipäässä. Sisällä on vinssi, josta menee vaijerit katolla oleviin kolmeen avattavaan betoniluukkuun. Rakennelma on suurimmaksi osaksi kaivettu hiekkakumpuun. Rakennelman vieressä on lahonneita lautarakennelmia.

Kohteen rajaus

Kohde rajautuu pistemäisesti bunkkerin katolta mitattuun gps pisteeseen.

Tulkinta

Toisen maailmansodan aikainen betonibunkkeri.

Lisätietoja**Toimenpiteet****Tarkastukset**

Tila: 3 Toteutettu Laji: 6 Suojeluarvojen tarkastus Tarkastusvuosi: 2011
Tarkastuspvm: 23.8.2011 Tarkastaja: T. Karjalainen
Kuvaus:

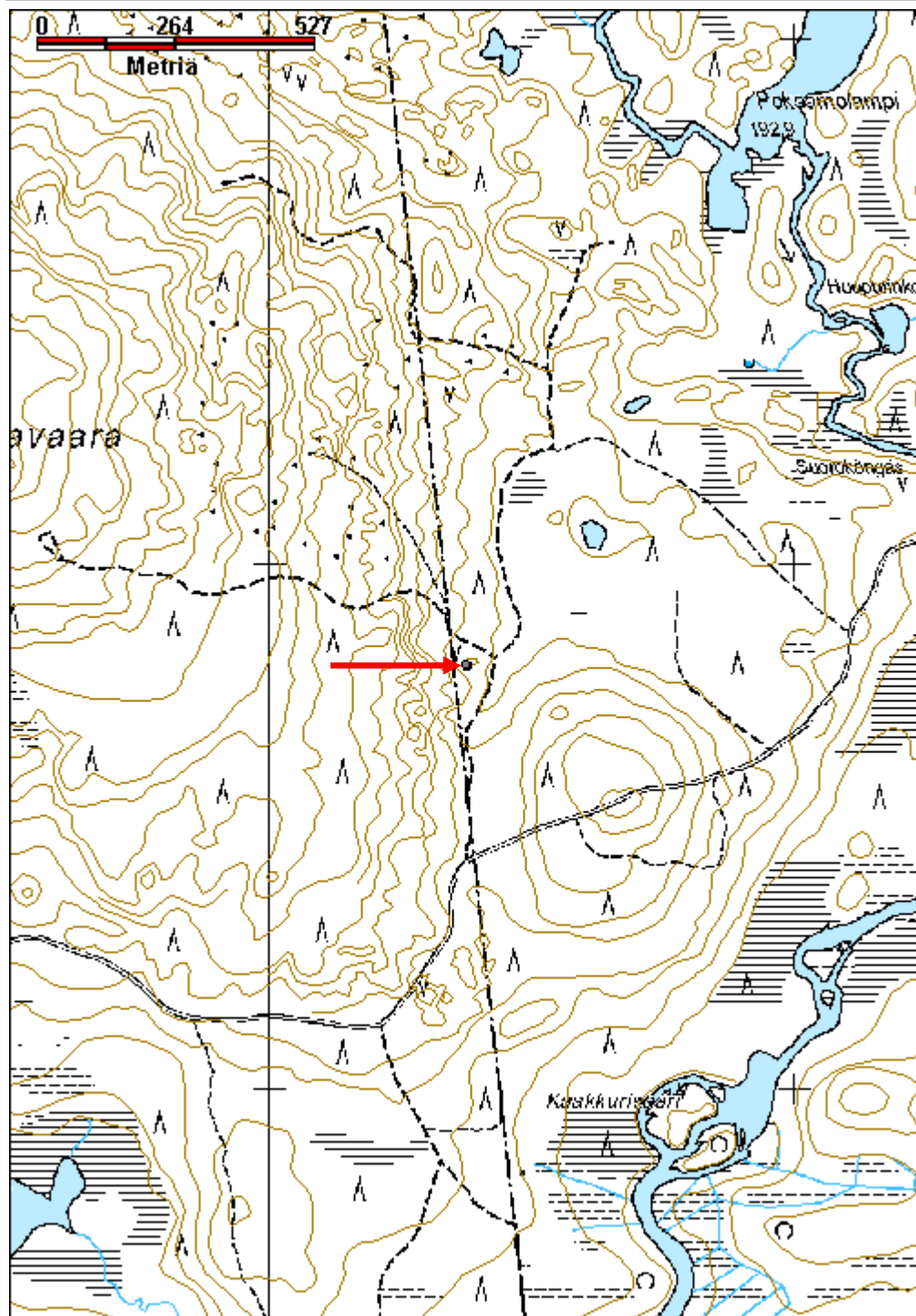
Viranomaisrekisterinro:		Kunto:	1 Hyvä
		Olotila:	2 Ei käytössä
Arvotus:	8 Muu suojeluarvo	Kohteen	9 Muu suojeluarvo

Selitys:	suojelu: Selitys:
Ympäristön suojelu:	0 Ei määritelty
Selitys:	



Bunkkerin betoninen kansi.

Kohdetyyppi:	5 Puolustusvarustukset	Copyright:	© Metsähallitus 2008 © Maanmittauslaitos 1/MML/08
Koordinaatit:	X 7411807, Y 3485371, Z 204	Mittakaava:	1:10000



Laajaselkä 1 tuliasemia

MH-tunnus: 140297

Kohdetyyppi:	5 Puolustusvarustukset	Haltija:	181 Metsätalous Länsi-Lappi
Ajoitus:	7119 Toinen maailmansota	Ylläpitäjä:	181 Metsätalous Länsi-Lappi
Rakentamisvuosi:		Kunta:	698 Rovaniemi
Lukumäärä:	11		

Koordinaattiselitys:		Geometria tuotettu:	4 Gps-mittaus, korjaamaton
Koordinaatit:	X 7417267, Y 3473090, Z 274	Löydöt:	

Taustatiedot

Metsureiden ilmoitus

Ympäristön kuvaus

Kohde sijaitse Laajaselän itäpuolen kivisessä rinteessä. Alueella kasvaa kuiva kangasmetsä, jossa valtalajina on mänty. Aluskasvillisuutena on mustikkaa ja sammalta.

Kohteen kuvaus

Kohteessa on korsu ja 9 tuliasemaa, joissa on kylmämuurattu kivivalli ja sen takana maahan kaivettu kuoppa. Alueella on myös muutamia kuoppia ja mahdollinen toinen korsu.

Korsu sijaitsee pisteessä x 3473115, y 7417301. Rakennelman koko on 3 x 2,2 metriä ja korkeus on ollut 1,5 metriä. Lounaisseinä on luonnollinen kallioseinä ja muut seinät on rakennettu sen mukaan. Oviaukko on luoteeseen. Seinät ja katto on tehty pyöröhirsistä, jotka on katkottu kirveellä ja sahalla. Katolla on ollut turve.

Asema 1 sijaitsee pisteessä x 3473124 y 7417292 ja sen rintamasuunta on etelään. Aseman pohjoisosassa on 2 x 1 x 0,5 metrin kuoppa, jonka eteläseinässä on 2 x 1 metrin kokoinen kylmämuurattu metrin korkuinen kivivalli. Tästä 2 metriä etelään on samanlainen rakenne, jonka valli on romahtanut.

Asema 2 sijaitsee pisteessä x 3473119, y 7417282. Kohteen länsireunalla on 4 x 2 metrin kokoinen kuoppa, jonka pohjoispuolelle maat on kasattu samankokoiseksi valliksi, jonka reunat on osittain kivetty. Vallin korkeus on puoli metriä ja kuopan syvyys 70 cm.

Asema 3 sijaitsee pisteessä x 3473114, y 7417288. Asemassa on metrin vahvuinen kivivalli kaksi metriä etelärintamaan ja metrin itärintamaan. Valli on 60 cm korkea ja sen pohjoispuolella on 1 x 0,5 metrin kokoinen kuoppa.

Asema 4 sijaitsee pisteessä x 3473105, y 7417277. Asemassa on 2 x 2 x 1 metrin kokoinen kuoppa, jonka reunoilla on kivivalli ja rakennelman rintamasuunta on etelään. Aseman takana on samanlainen kuoppa 2 metriä pohjoiseen. Kuopan reunoilla on puurakenteita. Kuoppa on todennäköisesti miehistösuoja.

Asema 5 sijaitsee pisteessä x 3473101, y 7417272. Asemassa on 2 x 1 m 1,5 metrin kokoinen kuoppa, jonka reunoilla on puuvarustuksia. kuopasta etelään 5 metriä on 1 x 05 metrin kokoinen kuoppa, jonka itäseinällä on 1 x 0,5 metrin kivivalli.

Asema 6 sijaitsee pisteessä x 3473108, y 7417265. Asemassa on sama rakenne kuin asemassa 2. Nämä

kaksi ovat ilmeisesti IT- tykkiasemia, joiden takana pohjoisessa 5 metrin etäisyydellä on aina kaksi perättäistä miehistökuoppaa.

Asema 7 on rakenteeltaan samanlainen IT tykkiasema kuin asemat 2 ja 6 ja se sijaitsee pisteessä x 3473108, y 7417251. Tämän pohjoispuolella on kaksi miehistökuoppaa 10 metrin etäisyydellä pohjoisessa ja 7 metrin etäisyydellä kaakossa ja lounaassa on pienen kivivallin takana kuopat, kuten edellisessäkin asemassa. Kaikissa asemissa rintamasuunta on etelään.

Kuoppa pisteessä x 3473082, y 7417263. Kohteessa on 2 x 4 x 1 metrin kokoinen kuoppa, jonka eteläseinälle kasattu maat valliksi.

Asema 8 pisteessä x 3473097, y 7417230. Rakennelmassa on sama rakenne kuin asemissa 2,6 ja 7.

Asema 9 pisteessä x 3473056 y 7417264. Asemassa on 2 x 2 x 1,5 kuoppa, jonka reunalla on kiveys ja sen päällä lahonneita hirsiiä. Rakennelma on mahdollisesti katollinen korsunjäanne. Rakenteesta 4 m koilliseen on 2 x 1 x 70 cm seinistään kivetty kuoppa.

Kohteen rajaus

Kohde rajautuu gps mittauksella tehtyyn alueeseen, joka ulottuu havaittujen rakennelmien ylle. Erilliskohteet on merkitty alakohteiksi.

Tulkinta

2 maailmansodan aikaisia ilmatorjunta-asemia korsuineen.

Lisätietoja

Toimenpiteet

Tarkastukset

Tila: 3 Toteutettu Laji: 6 Suojeluarvojen tarkastus Tarkastusvuosi: 2011
Tarkastuspvm: 25.8.2011 Tarkastaja: T. Karjalainen
Kuvaus:

**Viranomais-
rekisterinro:**

Kunto: 1 Hyvä

Arvotus: 8 Muu suojeluarvo

Olotila: 2 Ei käytössä

**Kohteen
suojelu:** 9 Muu suojeluarvo

Selitys:

Selitys:

**Ympäristön
suojelu:**

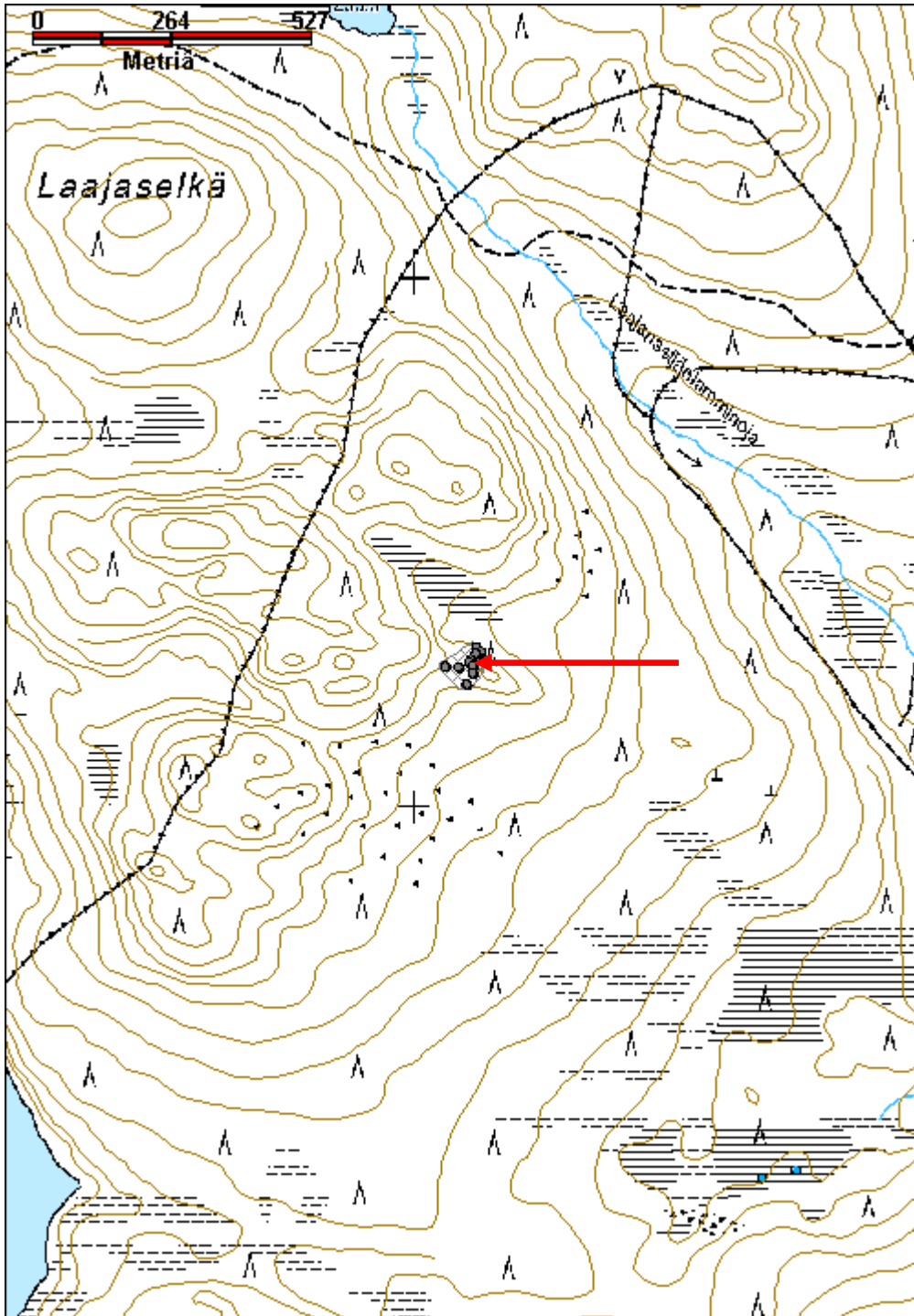
0 Ei määritelty

Selitys:



Tuliaseman suojakiveystä.

Kohdetyyppi:	5 Puolustusvarustukset	Copyright:	© Metsähallitus 2008 © Maanmittauslaitos 1/MML/08
Koordinaatit:	X 7417267, Y 3473090, Z 274	Mittakaava:	1:10000



Laajaselkä 2 tuliasemia

MH-tunnus: 140447

Kohdetyyppi:	5 Puolustusvarustukset	Haltija:	181 Metsätalous Länsi-Lappi
Ajoitus:	7119 Toinen maailmansota	Ylläpitäjä:	181 Metsätalous Länsi-Lappi
Rakentamisvuosi:		Kunta:	698 Rovaniemi
Lukumäärä:	4		

Koordinaattiselitys:		Geometria tuotettu:	4 Gps-mittaus, korjaamaton
Koordinaatit:	X 7417466, Y 3473309, Z 265	Löydöt:	

<i>Taustatiedot</i>
Metsureiden ilmoitus
<i>Ympäristön kuvaus</i>
Kohde sijaitse Laajaselän kivisessä rinteessä, jossa kasvaa kuiva kangasmetsä, jossa on valtalajina mänty.
<i>Kohteen kuvaus</i>
Kohteessa on neljä samanlaista tuliasemaa. Rintamasuunta on kaikissa asemissa kaakkoon ja ne sijaitsevat koillinen - luode suuntaisessa rivissä 20 metrin etäisyydellä toisistaan, joten koko rintaman pituus on noin 60 metriä.
Asemien rintamasuunnassa ensimmäisenä on 6 x 2 metrin kokoinen maavalli, jonka molemmissa päädissä on 2 x 1 metrin kokoiset kuopat, jotka ovat 70 cm syvät. Kuoppien reunoissa on pyöröpuista ja kivistä tuetut reunat.
Heti edellä kuvatun rakennelman takana on 3 x 1,5 m kokoinen, 1 metriä syvä kuoppa. Tämän kuopan lounaispuolella metrin päässä on 2 x 1 x 1 m kuoppa, jonka sivuilla on suuret pyöröhirret. Keskimmaisessä asemassa on vielä 1 x 1 x 1 metrin kokoinen kuoppa 5 metrin etäisyydellä lounaassa.
Asema 1 sijaitsee pisteessä x 3473311, y 7417458. Asema 2 pisteessä x 3473299 y 7417442. Asema 3 pisteessä x 3473326 y 7417479. Asema 4 pisteessä x 3473326 y 7417490.
<i>Kohteen rajaus</i>
Kohde rajautuu aluemaisesti havaittujen tuliasemien ylle. Erilliset tuliasemat on merkitty alakohteiksi ja niiden sijainti on mitattu gps paikantimella.
<i>Tulkinta</i>
Sodanaikaisia tuliasemia, jotka on ilmeisesti tehty ilmatorjuntaan.
<i>Lisätietoja</i>
<i>Toimenpiteet</i>

Tarkastukset

Tila: 3 Toteutettu Laji: 6 Suojeluarvojen tarkastus Tarkastusvuosi: 2011
 Tarkastuspvm: 25.8.2011 Tarkastaja: T. Karjalainen
 Kuvaus:

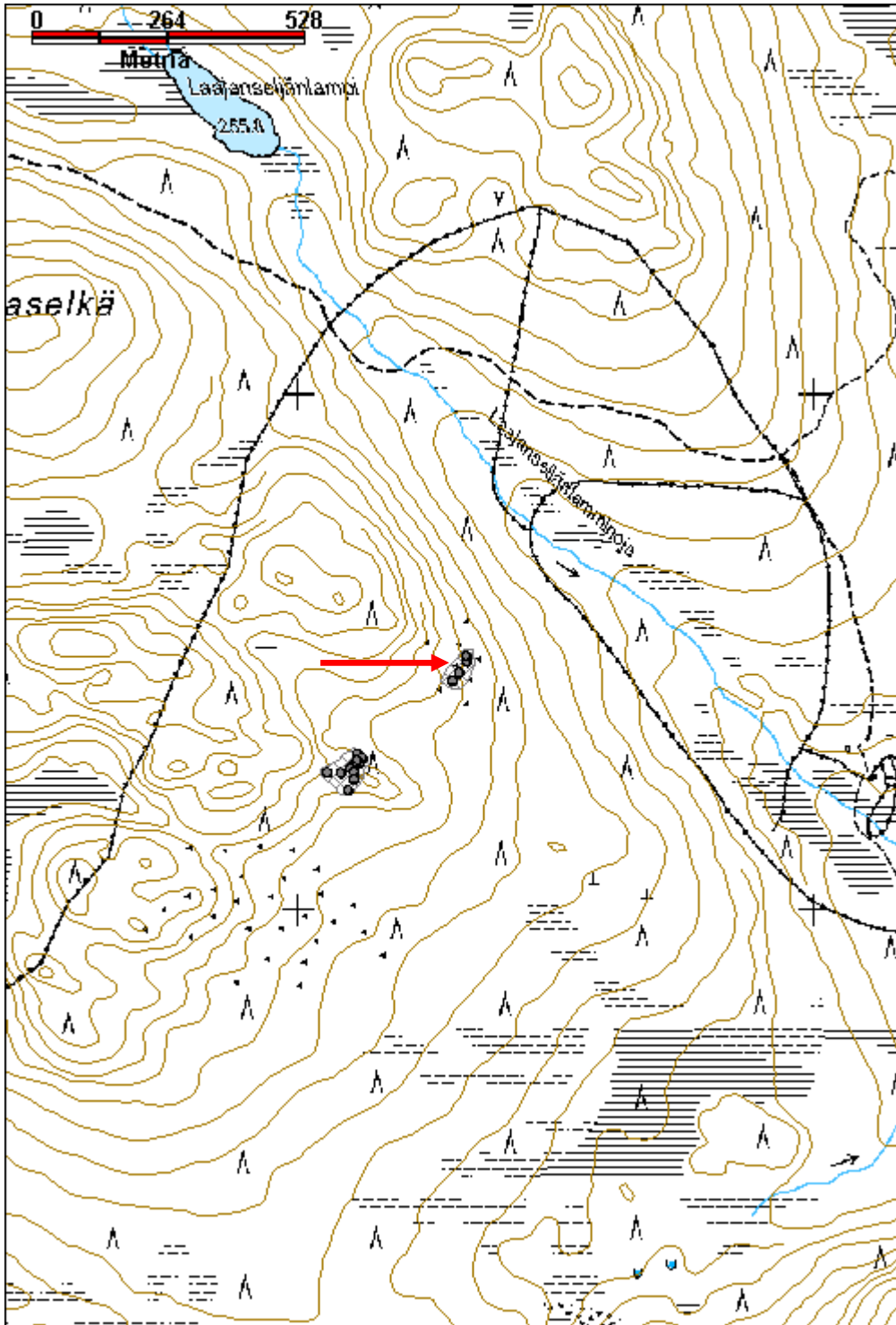
**Viranomais-
rekisterinro:****Kunto:** 1 Hyvä**Olotila:** 2 Ei käytössä**Arvotus:** 8 Muu suojeluarvo**Kohteen
suojelu:** 9 Muu suojeluarvo**Selitys:****Selitys:****Ympäristön
suojelu:**

0 Ei määritely

Selitys:

Tuliaseman kuoppien reunoissa on puurakenteet.

Kohdetyyppi:	5 Puolustusvarustukset	Copyright:	© Metsähallitus 2008 © Maanmittauslaitos 1/MML/08
Koordinaatit:	X 7417466, Y 3473309, Z 265	Mittakaava:	1:10000



Ahvenlampi 2 tykkiasema

MH-tunnus: 140465

Kohdetyyppi:	5 Puolustusvarustukset	Haltija:	181 Metsätalous Länsi-Lappi
Ajoitus:	7119 Toinen maailmansota	Ylläpitäjä:	181 Metsätalous Länsi-Lappi
Rakentamisvuosi:		Kunta:	698 Rovaniemi
Lukumäärä:	1		

Koordinaattiselitys:		Geometria tuotettu:	4 Gps-mittaus, korjaamaton
Koordinaatit:	X 7411081, Y 3484332, Z 2002	Löydöt:	

<i>Taustatiedot</i>
Seppo Lohelan ilmoitus
<i>Ympäristön kuvaus</i>
Kohde sijaitse Ahvenlammin pohjoispuolella kivisellä harjulla. Kohteen pohjoispuolitse kulkee hiekkatie lännestä itään. Alueella kasvaa mäntymetsä ja aluskasvillisuutena on puolukka.
<i>Kohteen kuvaus</i>
Kohteessa on tykkiasema, jonka koko on 5 x 5 metriä. Seinät ovat päälilmansuuntiin. Seinät on tehty keskustaan kaivetun kuopan maasta valleiksi, jotka on tuettu hirsirakentein. Vallin paksuus on metri ja korkeus 1,5 metriä. Kulkuaukko on lounaisnurkassa. Seinän maaperässä on suuria kiviä ja päällä kasvaa mäntyjä, jotka ovat noin 60 vuotta vanhoja.
<i>Kohteen rajaus</i>
Kohde rajautuu pistemäisesti tykkiaseman kuopan keskeltä mitattuun gps pisteeseen.
<i>Tulkinta</i>
<i>Lisätietoja</i>

<i>Toimenpiteet</i>

<i>Tarkastukset</i>
Tila: 3 Toteutettu Laji: 6 Suojeluarvojen tarkastus Tarkastusvuosi: 2011
Tarkastuspvm: 1.9.2011 Tarkastaja: T. Karjalainen
Kuvaus:

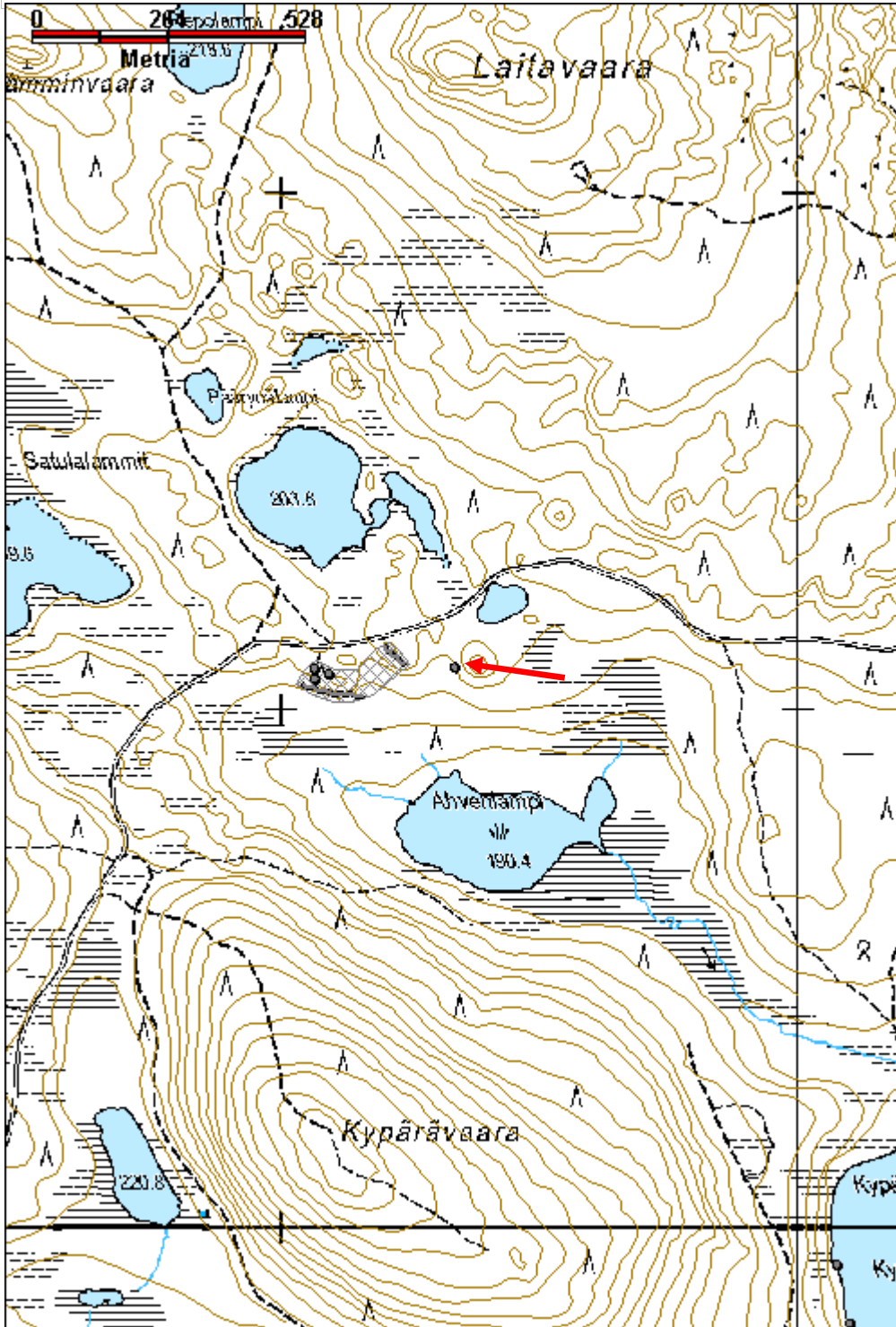
Viranomaisrekisterinro:		Kunto:	2 Keskinertainen
		Olotila:	2 Ei käytössä
Arvotus:	8 Muu suojeluarvo	Kohteen	9 Muu suojeluarvo

Selitys:	suojelu: Selitys:
Ympäristön suojelu:	0 Ei määritelty
Selitys:	



Tykkiaseman maakuoppa reunavalleineen.

Kohdetyyppi:	5 Puolustusvarustukset	Copyright:	© Metsähallitus 2008 © Maanmittauslaitos 1/MML/08
Koordinaatit:	X 7411081, Y 3484332, Z 2002	Mittakaava:	1:10000



Ahvenlampi 3 tykkiasemia

MH-tunnus: 140466

Kohdetyyppi:	5 Puolustusvarustukset	Haltija:	181 Metsätalous Länsi-Lappi
Ajoitus:	7119 Toinen maailmansota	Ylläpitäjä:	181 Metsätalous Länsi-Lappi
Rakentamisvuosi:		Kunta:	698 Rovaniemi
Lukumäärä:	8		
Koordinaattiselitys:		Geometria tuotettu:	4 Gps-mittaus, korjaamaton
Koordinaatit:	X 7411044, Y 3484427, Z 207	Löydöt:	
Taustatiedot			
Seppo Lohelan ilmoitus			
Ympäristön kuvaus			
Kohde sijaitse Ahvenlammin pohjoispuolella kivisellä harjulla. Kohteen pohjoispuolitse kulkee hiekkatie lännestä itään. Alueella kasvaa mäntymetsä ja aluskasvillisuutena on puolukka.			
Kohteen kuvaus			
Kohteessa on juoksuhauda kuusi tykkiasemaa ja korsu. Juoksuhaudan eteläpää sijaitsee pisteessä x 3484364, y 7411094, länsireuna pisteessä x 3484370, y 7411042. Itäreuna pisteessä x 3484470, y 7411008 ja pohjoisreuna pisteessä x 3484417, y 7411093. Juoksuhauda on metrin levyistä kaivantoa, jonka reunavallit ovat metrin paksuiset. Kaivannon pohjalta vallin päälle rakennelman korkeus on 1,5 m. Seinissä on siellä täällä hirsin tuettuja 2 m pituisia luolia, jotka ovat osittain sortuneet. Tykkiasema 1 sijaitsee pisteessä x 3484386, y 7410994. Asemassa on 6 x 6 metrin kokoinen kuoppa joka on valleinen 10 x 10 metrin kokoinen. Kuopan seinät ovat pääilmansuuntiin. Itä- ja länsiseinämän ulkopuolella nurkista 2 metrin etäisyydellä on 4 x 2 metrin kokoiset kuopat, joiden syvyys on 1 metri. Kuoppien ympärillä on kivivallit. Seuraavissa pisteissä sijaitsevat tykkiasemat 2 - 6 ovat rakenteiltaan samanlaisia kuin edellä kuvattu tykkiasema 1. Tykkiasema 2 pisteessä x 3484442 y 7410977. Tykkiasema 3 pisteessä x 3484433 y 7410959. Tykkiasema 4 pisteessä x 3484480 y 7410990 Tykkiasema 5 pisteessä x 3484470 y 7411030 Tykkiasema 6 pisteessä x 3484379 y 7411130 Korsu pisteessä x 3484448 y 7411045. Korsussa on 2, 5 x 2,5 m huone, josta lähtee itään ja länteen L muotoiset ulosmenokäytävät. Sisäseinät on tuettu hirsin, jotka on surrattu rautalangoin ja ympärillä on 2 metrin vahvuinen kivinen hiekkavalli.			
Kohteen rajaus			
Kohde rajautuu havaittujen rakenteiden ylle, erilliset rakennelmat on merkitty alakohteiksi ja niiden sijainti on mitattu gps paikantimella.			

Tulkinta

Tykkiasemia ja niiden välisiä juoksuhautoja sekä miehistön korsu.

Lisätietoja***Toimenpiteet******Tarkastukset***

Tila: 3 Toteutettu Laji: 6 Suojeluarvojen tarkastus Tarkastusvuosi: 2011
 Tarkastuspvm: 1.9.2011 Tarkastaja: T. Karjalainen
 Kuvaus:

**Viranomais-
rekisterinro:**

Kunto: 1 Hyvä

Arvotus: 8 Muu suojeluarvo

Olotila: 2 Ei käytössä

**Kohteen
suojaus:** 9 Muu suojeluarvo

Selitys:

Selitys:

**Ympäristön
suojaus:**

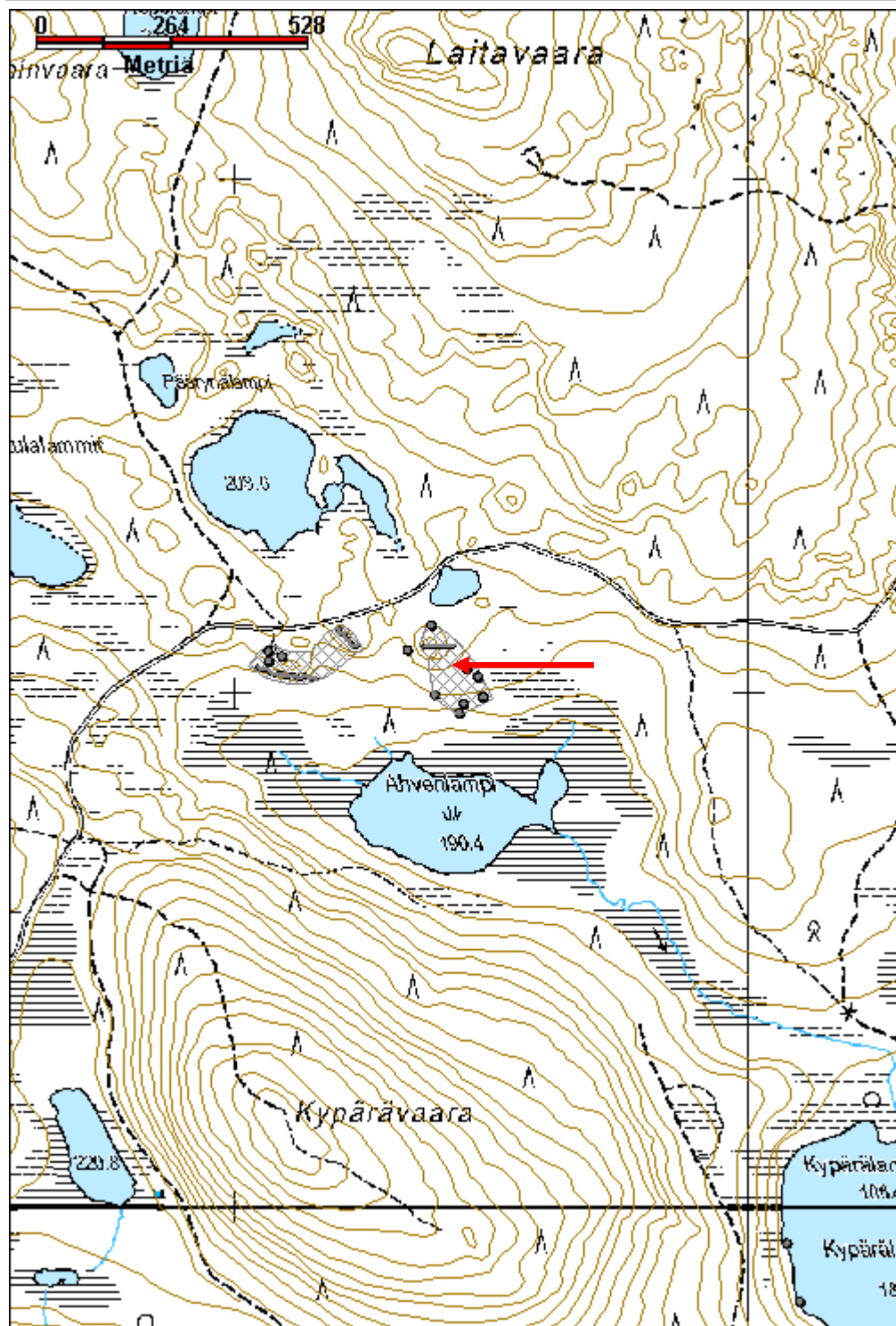
0 Ei määritelty

Selitys:



Tuliaseman juoksuhautoja.

Kohdetyyppi:	5 Puolustusvarustukset	Copyright:	© Metsähallitus 2008 © Maanmittauslaitos 1/MML/08
Koordinaatit:	X 7411044, Y 3484427, Z 207	Mittakaava:	1:10000



Ahvenlampi 4 tuliasemia

MH-tunnus: 140477

Kohdetyyppi:	5 Puolustusvarustukset	Haltija:	181 Metsätalous Länsi-Lappi
Ajoitus:	7119 Toinen maailmansota	Ylläpitäjä:	181 Metsätalous Länsi-Lappi
Rakentamisvuosi:		Kunta:	698 Rovaniemi
Lukumäärä:	7		

Koordinaattiselitys:		Geometria tuotettu:	4 Gps-mittaus, korjaamaton
Koordinaatit:	X 7411195, Y 3484522, Z 203	Löydöt:	

Taustatiedot
Seppo Lohelan ilmoitus
Ympäristön kuvaus
Kohde sijaitse Ahvenlammin pohjoispuolella kivisellä harjulla. Kohteen pohjoispuolitse kulkee hiekkatie lännestä itään. Alueella kasvaa mäntymetsä ja aluskasvillisuutena on puolukka.
Kohteen kuvaus
Kohteessa on rivi neliön ja kolmion muotoisia tuliasemia, joiden rintamasuunta on etelään. Pisteessä 1, x 3484505, y 7411187 on pyöreä teltanpaikka jonka halkaisija on 7 metriä ja vallit ovat metrin levyiset. Vallien korkeus on 70 cm. Kehästä on kulkuaukko koilliseen. Pisteessä 2, x 3484459, y 7411168 on jalkamiesten tuliasema länteen lammelle. Rakennelma on 2 x 4 metrin kokoinen kaivanto, jonka länsireunalla on hirsistä ja kivistä valli. Pisteessä 3, x 3484516, y 7411182 on taisteluasema, joka muodostuu kahdesta kivivallista, jotka on ladottu V muotoon. Vn yläpää on etelään, rintamasuuntaan ja Vn keskusta on kaivettu 30 cm syvään ja tasoitettu kentäksi. Vn sivujen ja kannan ulkopuolella on miehistökuopat. Kivivallit on 1,5 m korkeat ja 1,5 m paksut. Rakennelmat ovat luultavimmin ilmatorjuntatykin alustoja. Vn sakarat ovat 3 m pituiset. Seuraavissa pisteissä 4 - 6 on samanlainen rakennelma kuin pisteessä 3 kuvattu. Pisteessä 7 on samanlainen teltan paikka kuin pisteessä 1. 4 x 3484529, y 7411200 5 x 3484543, y 7411212 6 x 3484560, y 7411226 7 x 3484567, y 7411198
Kohteen rajaus
Kohde rajautuu aluemaisesti havaittujen rakenteiden ylle. Erilliset rakennelmat merkittiin alakohteiksi ja niiden paikat mitattiin gps paikantimella.
Tulkinta
Tuliasemia, teltanpaikkoja.
Lisätietoja

Toimenpiteet

--

Tarkastukset

Tila: 3 Toteutettu Laji: 6 Suojeluarvojen tarkastus Tarkastusvuosi: 2011
 Tarkastuspvm: 1.9.2011 Tarkastaja: T. Karjalainen
 Kuvaus:

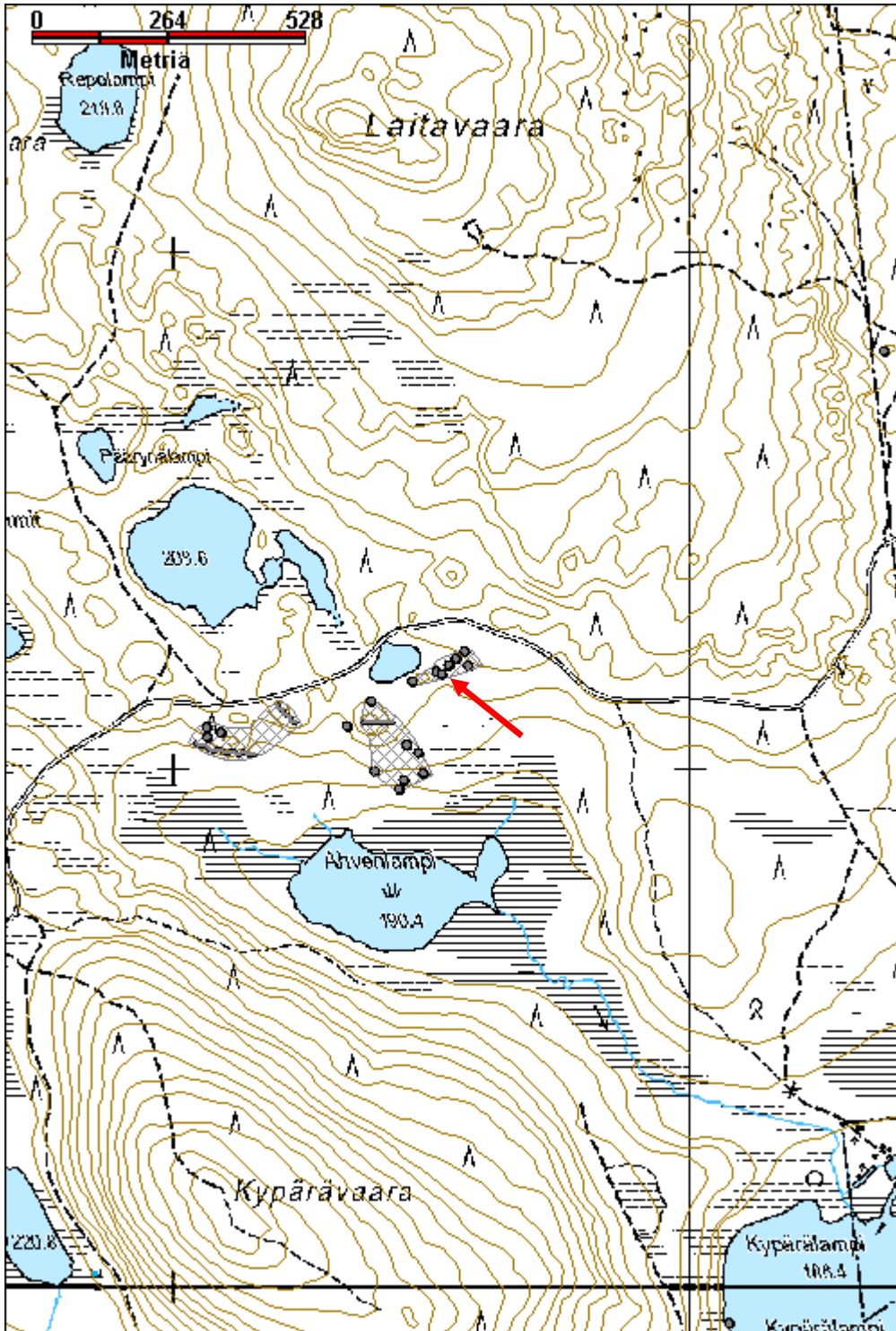
Viranomais- rekisterinro:		Kunto:	1 Hyvä
Arvotus:	8 Muu suojeluarvo	Olotila:	2 Ei käytössä
Selitys:		Kohteen suojaus:	9 Muu suojeluarvo
		Selitys:	

Ympäristön suojaus:	0 Ei määritelty
Selitys:	



Kivinen suojamuuri tuliaseaman ampumasuunnassa.

Kohdetyyppi:	5 Puolustusvarustukset	Copyright:	© Metsähallitus 2008 © Maanmittauslaitos 1/MML/08
Koordinaatit:	X 7411195, Y 3484522, Z 203	Mittakaava:	1:10000



Ahvenlampi 5 tuliasemia

MH-tunnus: 140657

Kohdetyyppi:	5 Puolustusvarustukset	Haltija:	181 Metsätalous Länsi-Lappi
Ajoitus:	7119 Toinen maailmansota	Ylläpitäjä:	181 Metsätalous Länsi-Lappi
Rakentamisvuosi:		Kunta:	698 Rovaniemi
Lukumäärä:	11		

Koordinaattiselitys:		Geometria tuotettu:	4 Gps-mittaus, korjaamaton
Koordinaatit:	X 7411143, Y 3484642, Z 202	Löydöt:	

Taustatiedot

Seppo Lohelan ilmoitus

Ympäristön kuvaus

Kohde sijaitse Ahvenlammin pohjoispuolella kivisellä harjulla. Kohteen pohjoispuolitse kulkee hiekkatie lännestä itään. Alueella kasvaa mäntymetsä ja aluskasvillisuutena on puolukka.

Kohteen kuvaus

Kohteessa on 7 x 7 metrin kokoinen maakuoppa pisteessä 3484688, y 7411113, jossa on metrin levyiset ja korkuiset vallit. Kuopan pohjois- ja länsipuolella 2 metrin etäisyydellä kuopasta on 1 x 1 x 1 metrin kokoiset kivetyt kuopat. Lisäksi seuraavissa pisteissä on rivissä pieniä juoksuhaudan pätkiä tai miehistön tuliasemia.

- 1 x 3484615 y 7411101
- 2 x 3484612 y 7411111
- 3 x 3484622 y 7411122
- 4 x 3484587 y 7411108
- 5 x 3484601 y 7411148
- 6 x 3484598 y 7411158
- 7 x 3484621 y 7411163
- 8 x 3484627 y 7411177
- 9 x 3484648 y 7411171
- 10 x 3484672 y 7411174

Kohteen rajaus

Kohde rajautuu aluemaisesti havaittujen rakenteiden ylle. Erilliset rakennelmat on merkitty alakohteiksi ja niiden paikat on mitattu gps paikantimella.

Tulkinta

tykkiasemia ja niihin liittyviä juoksuhautoja ja miehistön tuliasemia.

Lisätietoja**Toimenpiteet**

Tarkastukset

Tila: 3 Toteutettu Laji: 6 Suojeluarvojen tarkastus Tarkastusvuosi: 2011

Tarkastuspvm: 1.9.2011 Tarkastaja: T. Karjalainen

Kuvaus:

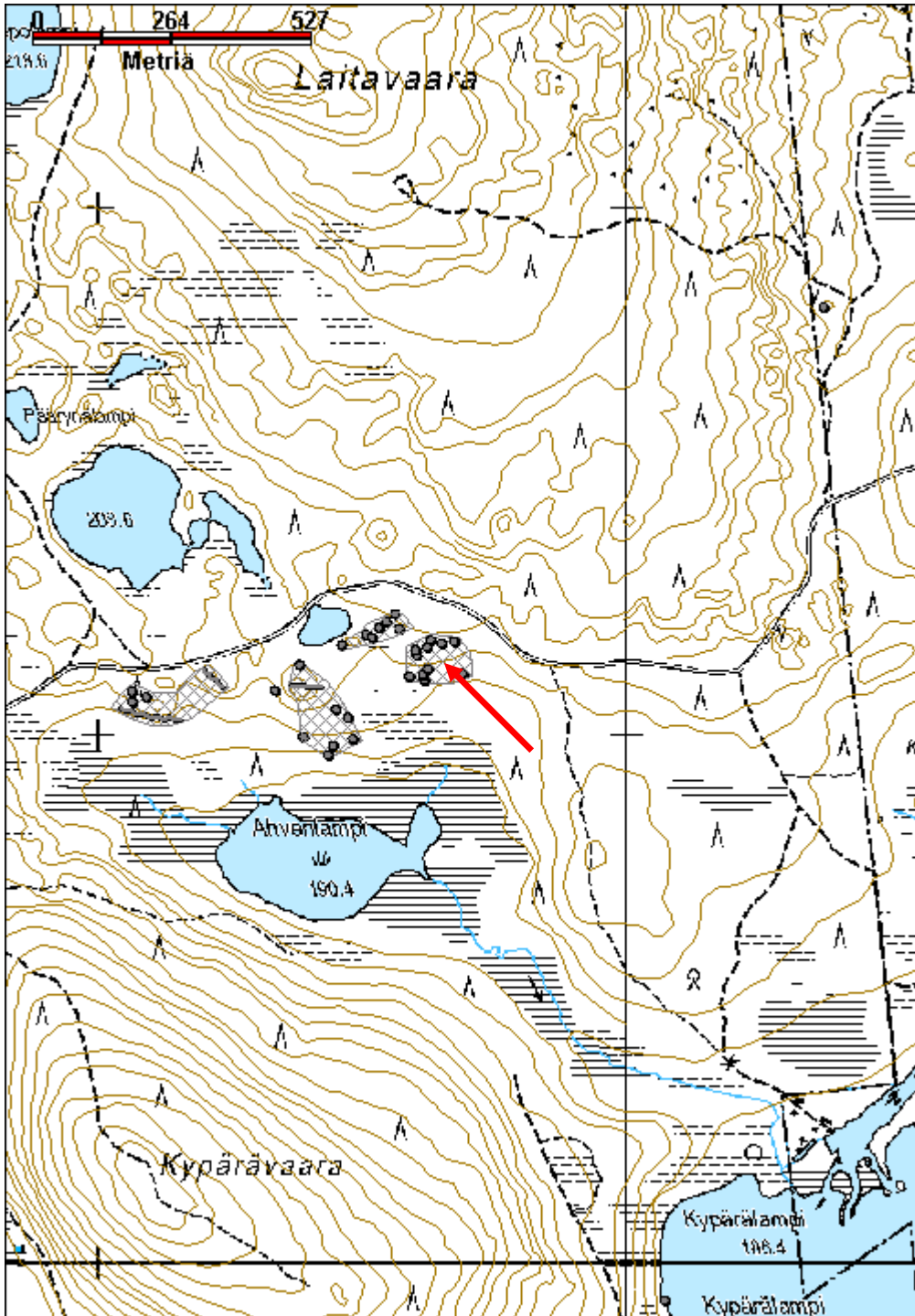
**Viranomais-
rekisterinro:****Kunto:** 1 Hyvä**Olotila:** 2 Ei käytössä**Arvotus:** 8 Muu suojeluarvo**Kohteen
suojelu:** 9 Muu suojeluarvo**Selitys:****Selitys:****Ympäristön
suojelu:**

0 Ei määritelty

Selitys:

Tuliaseman juoksuautoja.

Kohdetyyppi:	5 Puolustusvarustukset	Copyright:	© Metsähallitus 2008 © Maanmittauslaitos 1/MML/08
Koordinaatit:	X 7411143, Y 3484642, Z 202	Mittakaava:	1:10000



Ahvenlampi 6 tykkiasemia

MH-tunnus: 140679

Kohdetyyppi:	5 Puolustusvarustukset	Haltija:	181 Metsätalous Länsi-Lappi
Ajoitus:	7119 Toinen maailmansota	Ylläpitäjä:	181 Metsätalous Länsi-Lappi
Rakentamisvuosi:		Kunta:	698 Rovaniemi
Lukumäärä:	3		

Koordinaattiselitys:		Geometria tuotettu:	4 Gps-mittaus, korjaamaton
Koordinaatit:	X 7411106, Y 3484817, Z 202	Löydöt:	

Taustatiedot

Seppo Lohelan ilmoitus

Ympäristön kuvaus

Kohde sijaitse Ahvenlammin pohjoispuolella kivisellä harjulla. Kohteen pohjoispuolitse kulkee hiekkatie lännestä itään. Alueella kasvaa mäntymetsä ja aluskasvillisuutena on puolukka.

Kohteen kuvaus

Kohteessa on 3 kpl tykkiasemia, joiden rintamasuunta on lounaaseen. Asemissa on keskellä 6 x 6 metrin kokoinen tasattu tykin paikka ja siitä molemmin puolin hieman takaviistoon rintamasuunnasta lyhyet juoksuhaudat. Yhden aseman pituus on 11 metriä ja leveys 10 metriä. Aseman ja juoksuhautojen ympärillä on metrin levyinen ja korkuinen kivimaavalli, jota on paikoin tuettu hirsin.

Asema 1 sijaitsee pisteessä x 3484818, y 7411102

asema 2 pisteessä x 3484826, y 7411088

asema 3 pisteessä x 3484810, y 7411122

Kohteen rajaus

Kohde rajautuu aluemaisesti havaittujen rakennelmien ylle. Yksittäiset rakennelmat on merkitty alakohteiksi ja ne on mitattu gps paikantimella.

Tulkinta

3 kpl tykkiasemia.

Lisätietoja**Toimenpiteet****Tarkastukset**

Tila: 3 Toteutettu Laji: 6 Suojeluarvojen tarkastus Tarkastusvuosi: 2011

Tarkastuspvm: 1.9.2011 Tarkastaja: T. Karjalainen

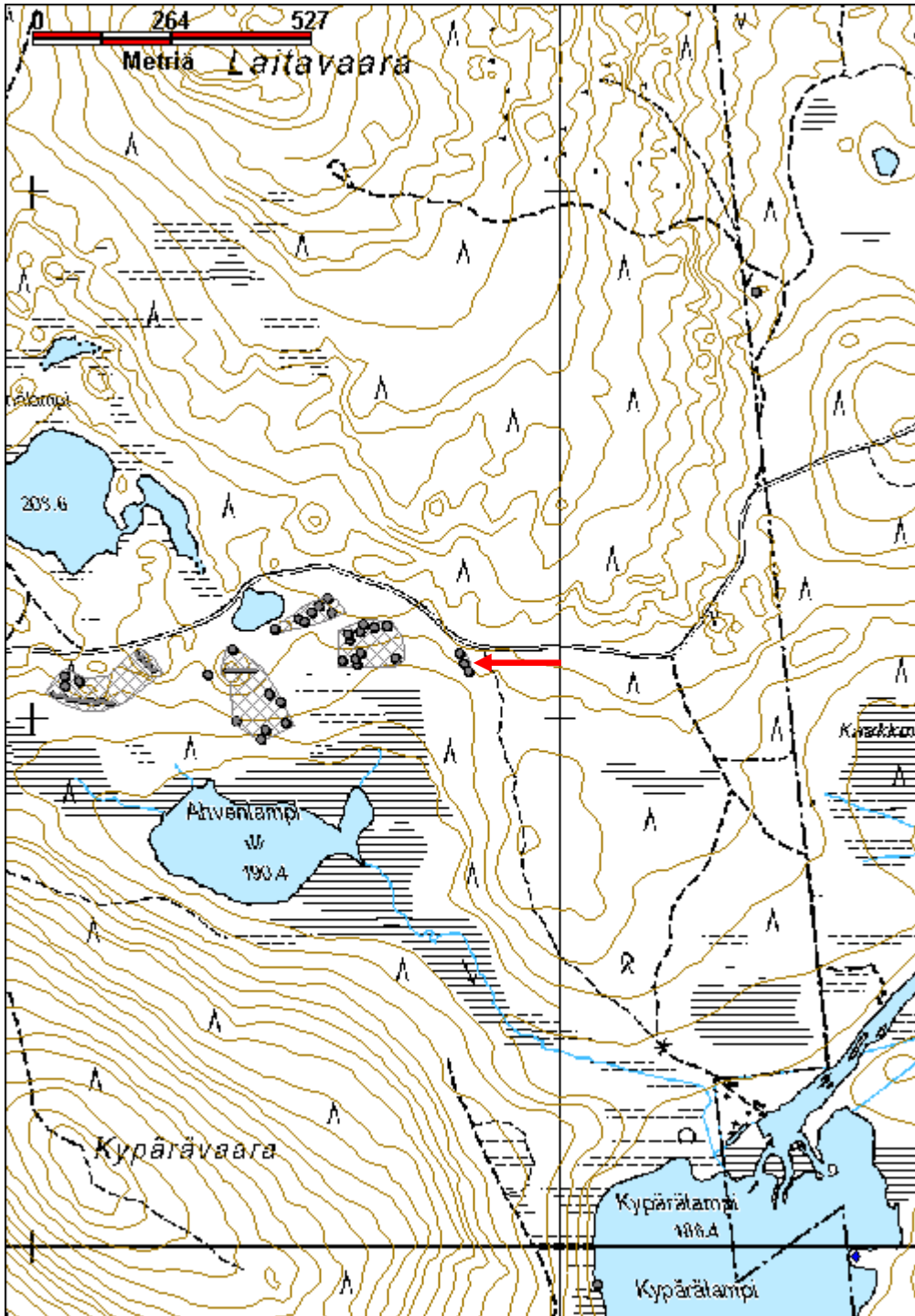
Kuvaus:

Viranomais- rekisterinro:		Kunto:	1 Hyvä
Arvotus:	8 Muu suojeluarvo	Olotila:	2 Ei käytössä
Selitys:		Kohteen suojaus:	9 Muu suojeluarvo
Selitys:		Selitys:	
Ympäristön suojaus:	0 Ei määritelty		
Selitys:			



Tuliaseman maarakenteita.

Kohdetyyppi:	5 Puolustusvarustukset	Copyright:	© Metsähallitus 2008 © Maanmittauslaitos 1/MML/08
Koordinaatit:	X 7411106, Y 3484817, Z 202	Mittakaava:	1:10000



Ahvenlampi 7 tuliasemia

MH-tunnus: 140808

Kohdetyyppi:	5 Puolustusvarustukset	Haltija:	181 Metsätalous Länsi-Lappi
Ajoitus:	7119 Toinen maailmansota	Ylläpitäjä:	181 Metsätalous Länsi-Lappi
Rakentamisvuosi:		Kunta:	698 Rovaniemi
Lukumäärä:	8		

Koordinaattiselitys:		Geometria tuotettu:	4 Gps-mittaus, korjaamaton
Koordinaatit:	X 7410702, Y 3484946, Z 202	Löydöt:	

<i>Taustatiedot</i>
Seppo Lohelan ilmoitus
<i>Ympäristön kuvaus</i>
Kohde sijaitsee Ahvenlammen ja Kemijärven kunnan rajan välisessä maastossa Kypärälammen pohjoispuolella. Maasto on etelään laskevaa hiekkakangasta. Kohteen pohjoispuolelta kulkee hiekkatie lännestä itään ja kohteen itäpuolella on kulku-ura. Alueella kasvaa mäntymetsää ja aluskasvillisuutena on puolukkaa ja jäkälää.
<i>Kohteen kuvaus</i>
Kohteessa on miehistön tuliasemia ja niiden välisiä juoksuautoja sekä rakenteisiin liittyviä kuoppia. Seuraavassa luettelossa on erillisten rakenteiden sijainti ja lyhyt kuvaus. 1 pisteessä x 3484886, y 7410831 on kuusi kappaletta 1 x 1 x 1 metrin kokoista kuoppaa 20 metrin matkalla. 2 pisteessä x 3484907, y 7410805 on kolme kuoppaa ja T:n muotoinen tuliasema, jonka koko on 3 x 3 metriä. 3 pisteessä x 3484953, y 7410804 on E -kirjaimen muotoinen tuliasema, jonka selkä 5 on metriä ja sakarat 3 metriä pitkät. 4 pisteessä x 3484978, y 7410809 on 3 x 4 metriä kokoinen tuliasema, jonka reunoilla on kaksi hirsikertaa. 5 pisteessä x 3484915, y 7410739 on kolme 1 x 1 - 2 x 2 metriä kokoista kuoppaa. 6 pisteessä x3484937, y 7410675 on 20 metrin pituinen juoksuauto 7 pisteessä x 3484986, y 7410573 on 7x 7 metrin kokoinen taisteluasema, joka on täynnä roskaa. 8 pisteessä x 3485008, y 7410584 on 7 x 7 metrin kokoinen taisteluasema, jossa on hirsivarustusta.
<i>Kohteen rajaus</i>
Kohde rajautuu aluemaisesti havaittujen rakenteiden ylle, yksittäiset rakennelmat on merkitty alakohteiksi ja ne on mitattu gps paikantimella.
<i>Tulkinta</i>
Toisen maailmansodan aikaisia tuliasemia ja juoksuautoja.
<i>Lisätietoja</i>

<i>Toimenpiteet</i>

Tarkastukset

Tila: 3 Toteutettu Laji: 6 Suojeluarvojen tarkastus Tarkastusvuosi: 2011

Tarkastuspvm: 1.9.2011 Tarkastaja: T. Karjalainen

Kuvaus:

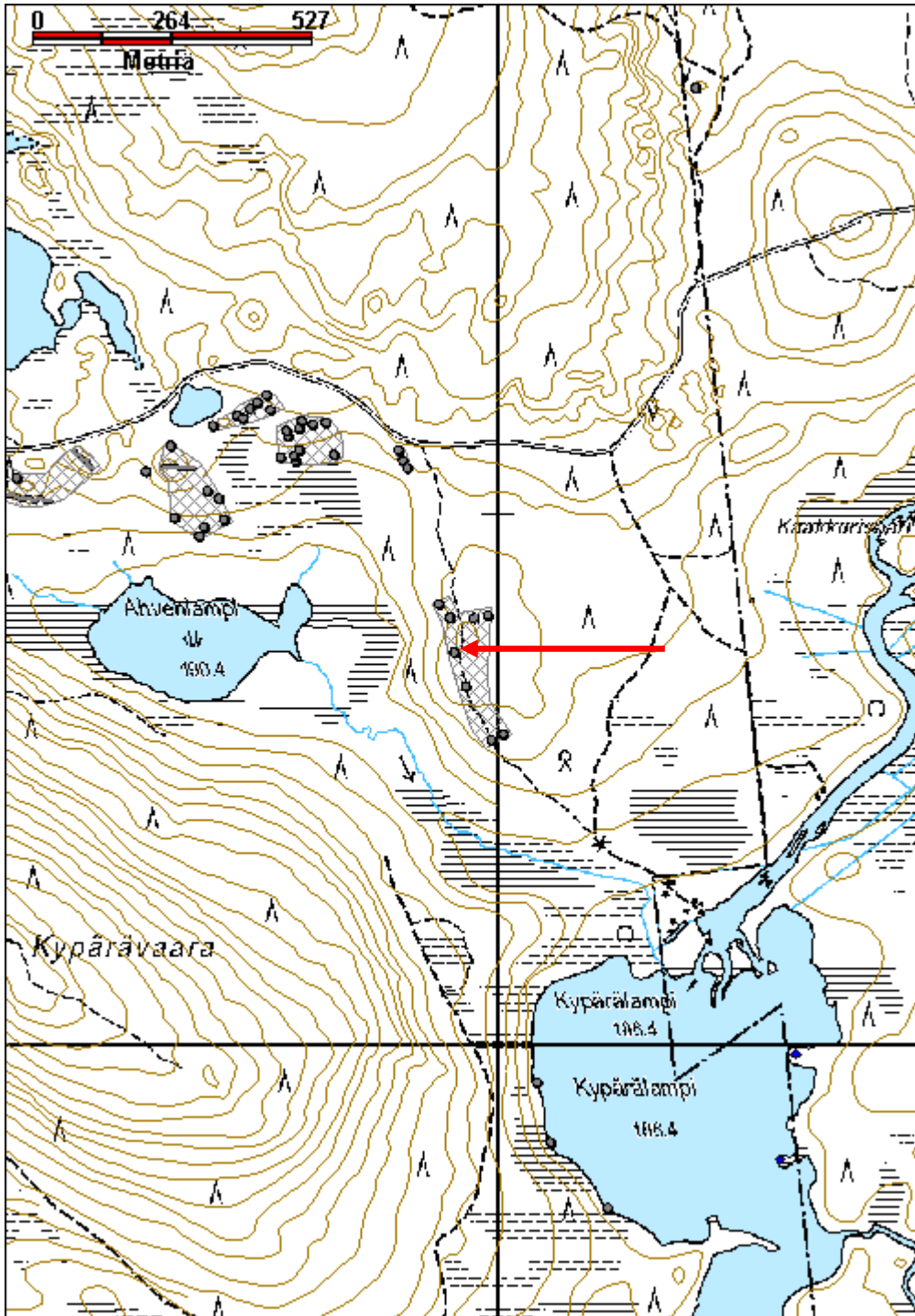
**Viranomais-
rekisterinro:****Kunto:** 2 Keskinertainen**Olotila:** 2 Ei käytössä**Arvotus:** 8 Muu suojeluarvo**Kohteen
suojaus:** 9 Muu suojeluarvo**Selitys:****Selitys:****Ympäristön
suojaus:**

0 Ei määritelty

Selitys:

Tuliaseman maakuoppa on peitetty roskilla.

Kohdetyyppi:	5 Puolustusvarustukset	Copyright:	© <i>Metsähallitus</i> 2008 © <i>Maanmittauslaitos 1/MML/08</i>
Koordinaatit:	X 7410702, Y 3484946, Z 202	Mittakaava:	1:10000



Tervajuppo juoksuhauta

MH-tunnus: 140958

Kohdetyyppi:	5 Puolustusvarustukset	Haltija:	181 Metsätalous Länsi-Lappi
Ajoitus:	7119 Toinen maailmansota	Ylläpitäjä:	181 Metsätalous Länsi-Lappi
Rakentamivuosi:		Kunta:	698 Rovaniemi
Lukumäärä:	2		

Koordinaattiselitys:		Geometria tuotettu:	4 Gps-mittaus, korjaamaton
Koordinaatit:	X 7395562, Y 3480499, Z 178	Löydöt:	

Taustatiedot
Seppo Lohelan ilmoitus
Ympäristön kuvaus
Kohde sijaitsee Misin tien varressa Venevaaran tukikohtaa vastapäätä tien eteläpuolella. Alue on hiekkakangasta, jossa kasvaa mäntymetsä, jäkälää ja puolukkaa.
Kohteen kuvaus
Kohteessa on juoksuhauta ja tulasema. Juoksuhauta on Zn muotoinen ja pituudeltaan 15 metriä. Hauta on kaivettu hiekkaan ja maat on kasattu valliksi reunoille. Koko rakennelman syvyys on 1,2 metriä. Haudasta lounaaseen 13 metrin päässä on 5 x 4 metrin kokoinen kuoppa, jonka syvyys on 2 metriä. Kuopan hiekat on kasattu rakennelman luoteisreunalle valliksi. Juoksuhauta ja tuloasema on ilmeisesti rakennettu Misiin johtavan tien vartioimiseen.
Kohteen rajaus
Kohde rajautuu pistemäisesti juoksuhaudan keskeltä mitattuun gps pisteeseen.
Tulkinta
Juoksuhauta ja tulasema toisen maailmansodan ajalta.
Lisätietoja

Toimenpiteet

Tarkastukset
Tila: 3 Toteutettu Laji: 6 Suojeluarvojen tarkastus Tarkastusvuosi: 2011
Tarkastuspvm: 8.9.2011 Tarkastaja: T. Karjalainen
Kuvaus:

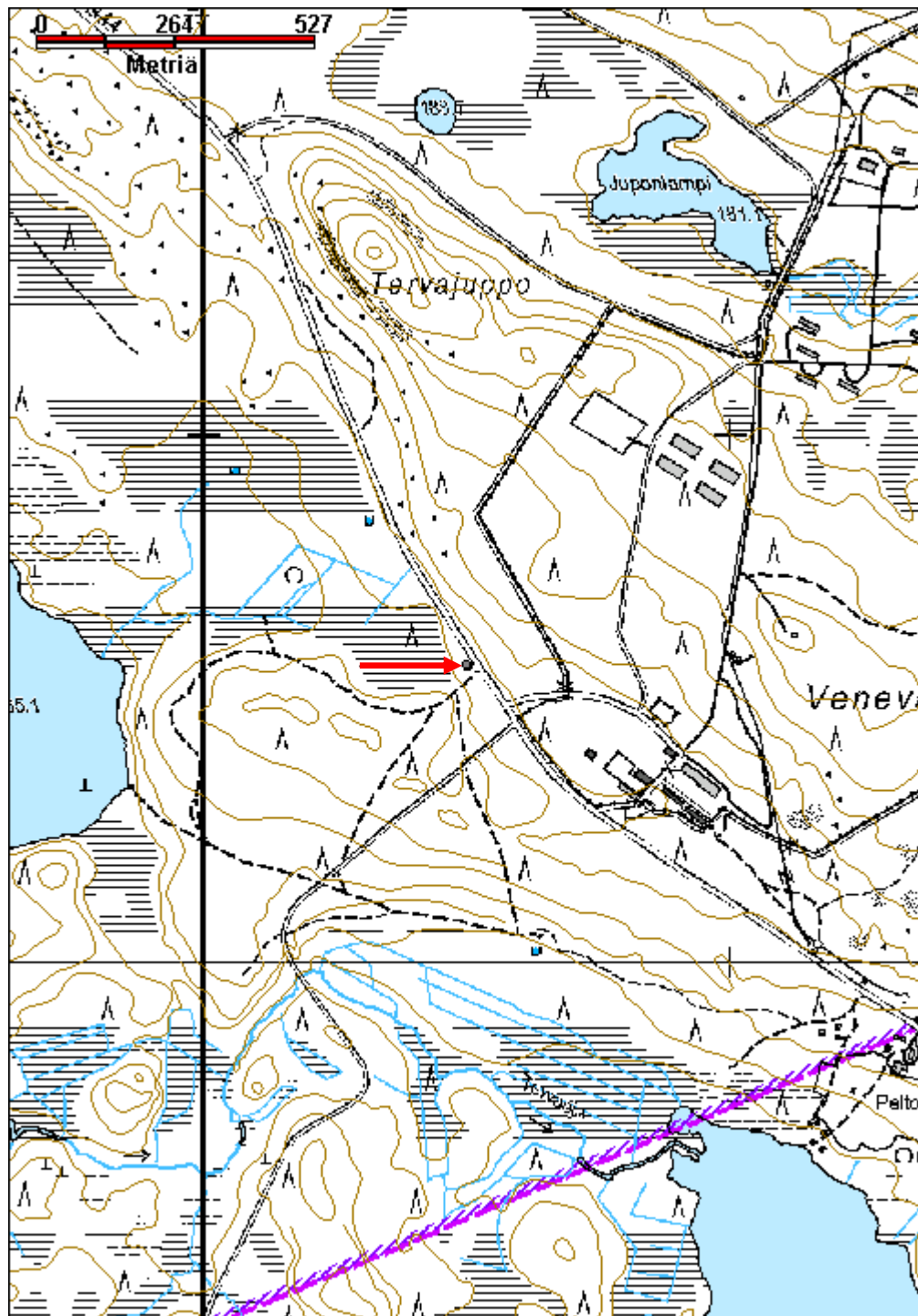
Viranomaisrekisterinro:		Kunto:	1 Hyvä
		Olotila:	2 Ei käytössä
Arvotus:	8 Muu suojeluarvo	Kohteen	9 Muu suojeluarvo

Selitys:	suojelu: Selitys:
Ympäristön suojelu:	0 Ei määritelty
Selitys:	



Juoksuhauta sijaitsee Misin tien varressa.

Kohdetyyppi:	5 Puolustusvarustukset	Copyright:	© Metsähallitus 2008 © Maanmittauslaitos 1/MML/08
Koordinaatit:	X 7395562, Y 3480499, Z 178	Mittakaava:	1:10000



Tervakangas papinpolku

MH-tunnus: 136009

Kohdetyyppi:	13 Liikennekohteet	Haltija:	181 Metsätalous Länsi-Lappi
Ajoitus:	7116 Uusi aika	Ylläpitäjä:	181 Metsätalous Länsi-Lappi
Rakentamisvuosi:		Kunta:	698 Rovaniemi
Lukumäärä:	1		

Koordinaattiselitys:		Geometria tuotettu:	4 Gps-mittaus, korjaamaton
Koordinaatit:	X 7363098, Y 3438542, Z 187	Löydöt:	

Taustatiedot
Papin- eli saarnapolku. Papit käyttivät saarnamatkoillaan polkuja, jotka oli merkitty pilkkapuin. Saarnapolun sijainnista kertoi Arvo Keskinarkaus.
Ympäristön kuvaus
Kohde sijaitsee Tervakankaan soiden ympäröimässä hiekkakankaassa, jossa kasvaa mäntymetsä. Alueella oli tutkimusajankohtana hakkuut käynnissä.
Kohteen kuvaus
Kohteessa on vanha saarnapolku, joka on edelleen näkyvissä ja joka on merkitty puihin pilkkoina ja leimikkoa varten kreppinauhoin. Polku kulkee Tervakankaan halki luoteesta kaakkoon ja sen katkaisee Tervaharjun keskellä kulkeva nykyinen metsäautotie.
Kohteen rajaus
Kohde on rajattu digitoimalla maastohavaintojen perusteella.
Tulkinta
Papin saarnapolku.
Lisätietoja

Toimenpiteet

Tarkastukset
Tila: 3 Toteutettu Laji: 6 Suojeluarvojen tarkastus Tarkastusvuosi: 2011 Tarkastuspvm: 20.9.2011 Tarkastaja: T. Karjalainen Kuvaus: inventointi

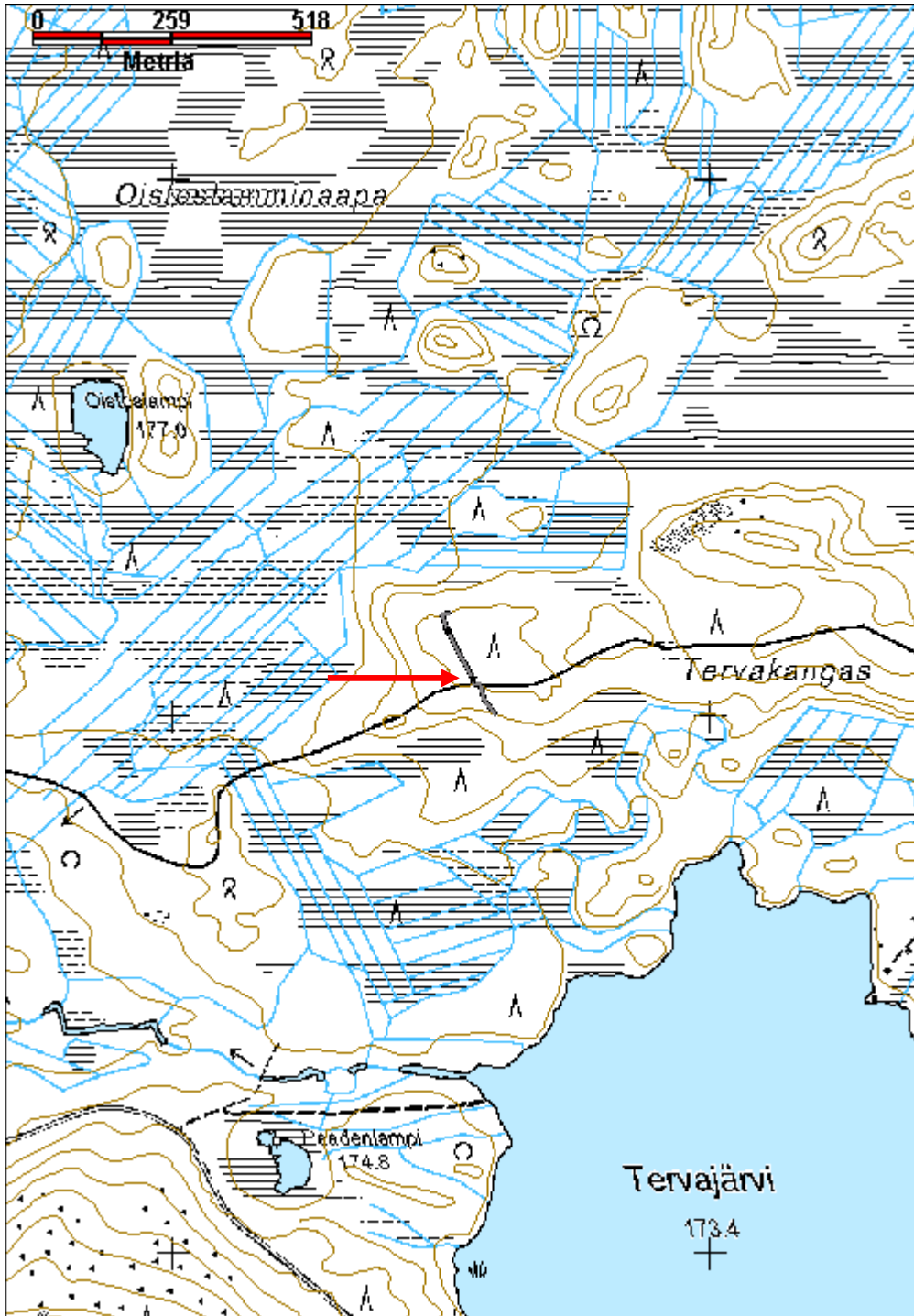
Viranomaisrekisterinro:		Kunto:	2 Keskinertainen
		Olotila:	2 Ei käytössä
Arvotus:	8 Muu suojeluarvo	Kohteen suojelu:	9 Muu suojeluarvo

Selitys:	Selitys:
Ympäristön suojelu:	0 Ei määritelty
Selitys:	



Polku-ura on vaikein maastossa havaittavissa.

Kohdetyyppi:	13 Liikennekohteet	Copyright:	© Metsähallitus 2008 © Maanmittauslaitos 1/MML/08
Koordinaatit:	X 7363098, Y 3438542, Z 187	Mittakaava:	1:9842



Laakalampi erämaja rakennus	MH-tunnus: 137431
------------------------------------	--------------------------

Kohdetyyppi:	1 Asuinpaikat	Haltija:	181 Metsätalous Länsi-Lappi
Ajoitus:	7116 Uusi aika	Ylläpitäjä:	181 Metsätalous Länsi-Lappi
Rakentamisvuosi:		Kunta:	698 Rovaniemi
Lukumäärä:	1		

Koordinaattiselitys:	Geometria tuotettu:
Koordinaatit:	4 Gps-mittaus, korjaamaton
X 7388950, Y 3469125, Z 141	Löydöt:

Taustatiedot

Sutigis

Ympäristön kuvaus

Kohde sijaitsee Laakalammesta luoteeseen noin 200 metriä sijaitsevalla matalalla rämekankaalla.

Kohteen kuvaus

Kohteessa on maja, jonka koko on 3,5 x 2,5 m ja korkeus 1,70 m. Erämaja, joka on ilmeisesti koottu kämpän hirsistä ja laudoista. Lautakatto menee sivuilla maahan asti. Päädyt on sahatuista parruista. Katossa on alumiinipaperivuoraus. Eteläpäässä on pieni ovi ja sen vieressä peltikamina, joka on puolijoukkueteltan kamina. Jalkana on muutamia luonnonkiviä. Riiveenä on sammalta ja lattia on lautaa. Ilmeisen nuori, 10 - 20 v. Ovi on vanha ja siinä on uudet peltisaranat.

Kohteen rajaus

Kohde rajautuu pistemäisesti kämpän portaalta mitattuun gps pisteeseen.

Tulkinta

Läheisen lammen kalastukseen rakennettu maja.

Lisätietoja**Toimenpiteet****Tarkastukset**

Tila: 3 Toteutettu Laji: 6 Suojeluarvojen tarkastus Tarkastusvuosi: 2011
Tarkastuspvm: 23.5.2011 Tarkastaja: T. Karjalainen
Kuvaus:

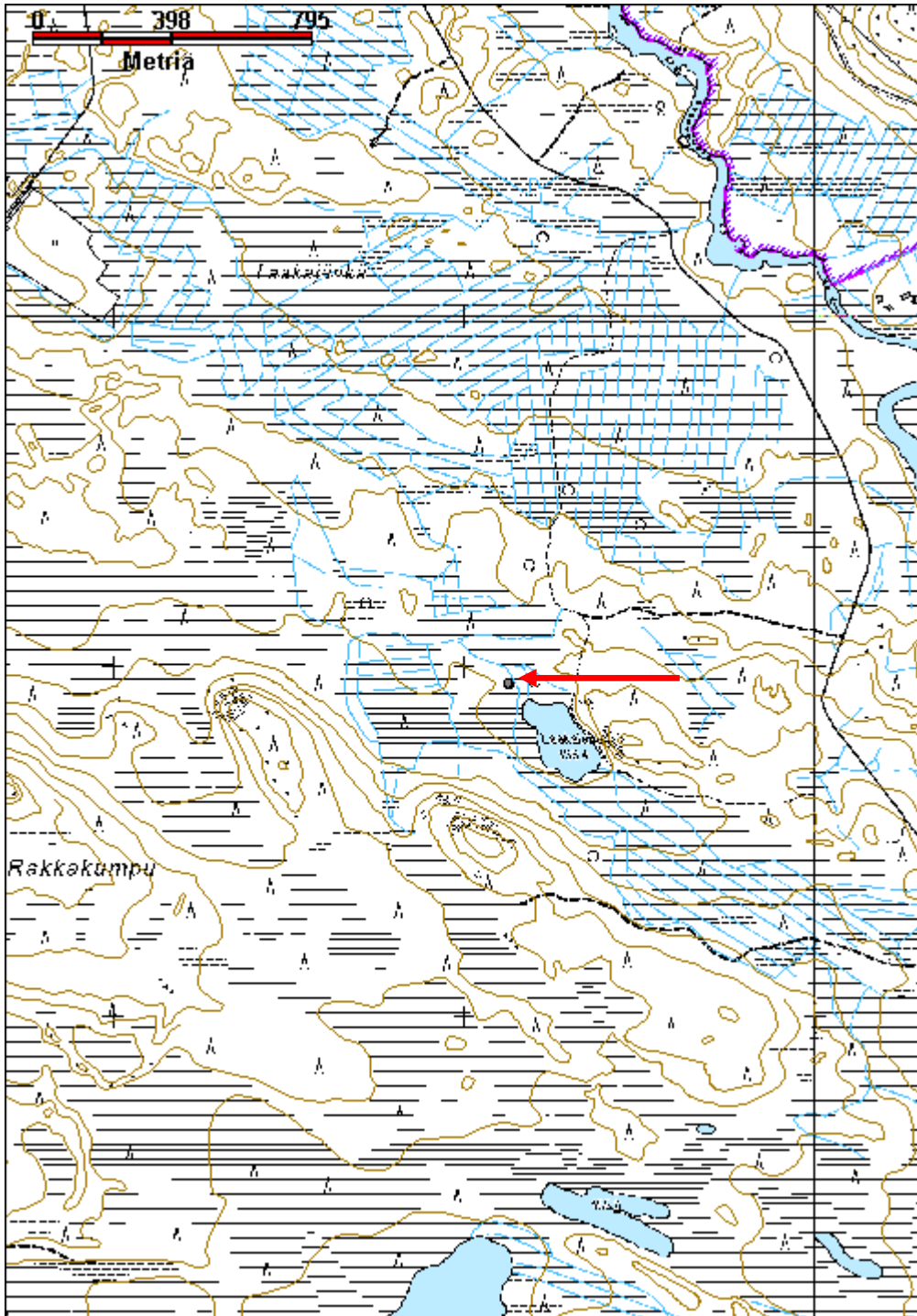
Viranomaisrekisterinro:	Kunto: 2 Keskinertainen
	Olotila: 2 Ei käytössä
Arvotus: 8 Muu suojeluarvo	Kohteen 9 Muu suojeluarvo

Selitys:	suojelu: Selitys:
Ympäristön suojelu:	0 Ei määritelty
Selitys:	



Rakennelma on ilmeisesti läheisen lammen kalastajien tukikohta.

Kohdetyyppi:	1 Asuinpaikat	Copyright:	© Metsähallitus 2008 © Maanmittauslaitos 1/MML/08
Koordinaatit:	X 7388950, Y 3469125, Z 141	Mittakaava:	1:15124



Saha-Mustaselkä laavu	MH-tunnus: 137478
------------------------------	--------------------------

Kohdetyyppi:	1 Asuinpaikat	Haltija:	181 Metsätalous Länsi-Lappi
Ajoitus:	7116 Uusi aika	Ylläpitäjä:	181 Metsätalous Länsi-Lappi
Rakentamisvuosi:		Kunta:	698 Rovaniemi
Lukumäärä:	1		

Koordinaattiselitys:	Geometria tuotettu:
Koordinaatit: X 7379565, Y 3467867, Z 145	4 Gps-mittaus, korjaamaton
	Löydöt:

<i>Taustatiedot</i>
Sutigis
<i>Ympäristön kuvaus</i>
Kohde sijaitsee Mustanseljänlammin ja Saha-Mustaseljän puolivälissä länteen laskevassa moreenirinteessä, jossa kasvaa mäntymetsä.
<i>Kohteen kuvaus</i>
Kohteessa on laavu, jonka koko on 3 x 2 m ja korkeus 2 m. Pitkä sivu on itä - länsisuuntainen. Eteläseinä on lohkareista, joiden päälle on koottu kiviseinä. Lattia on laudoista, jotka lepäävät pyöröpuiden päällä. Puut lepäävät puolestaan nurkista kivien päällä. Lautojen päällä on toisella seinällä kolme hirsikertaa. Laavun kattokehikon puut ovat 7 cm halkaisijaltaan ja pyöreästä puusta. Kehikko on koottu galvanoiduilla nauloilla ja galvanoidulla vaijerilla. Rakennelma on ilmeisesti väijyntäpaikka tai luontokuvauskoju.
<i>Kohteen rajaus</i>
Kohde rajautuu pistemäisesti laavun keskeltä mitattuun gps pisteeseen.
<i>Tulkinta</i>
Väijyntä- tai luontokuvauskoju 1970 - 80 luvulta.
<i>Lisätietoja</i>

<i>Toimenpiteet</i>

<i>Tarkastukset</i>

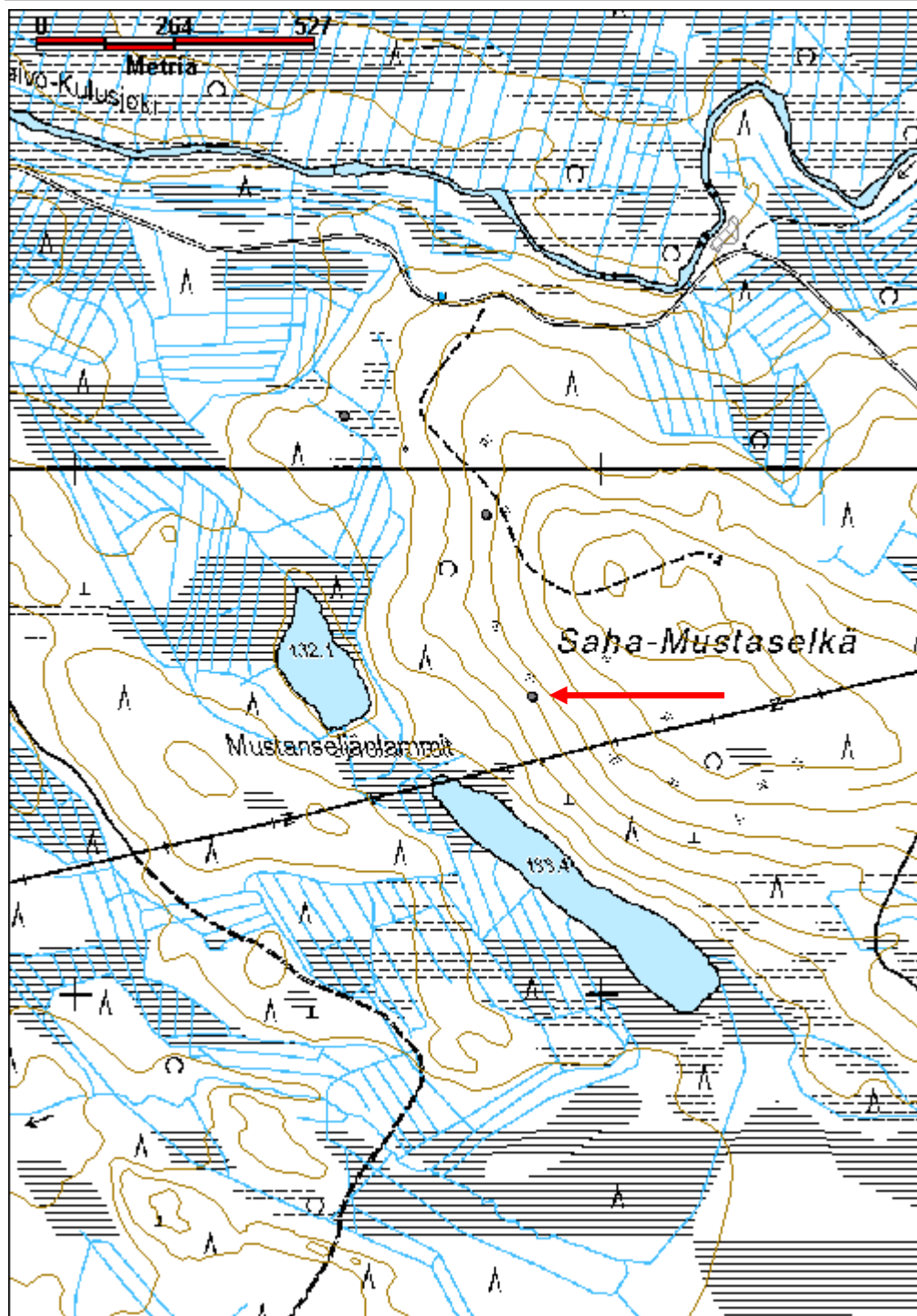
Viranomaisrekisterinro:	Kunto: 1 Hyvä
	Olotila: 2 Ei käytössä
Arvotus: 8 Muu suojeluarvo	Kohteen suojelu: 9 Muu suojeluarvo

Selitys:	Selitys:
Ympäristön suojelu:	0 Ei määritelty
Selitys:	



Laavun edessä on kivistä ladottu seinä.

Kohdetyyppi:	1 Asuinpaikat	Copyright:	© Metsähallitus 2008 © Maanmittauslaitos 1/MML/08
Koordinaatit:	X 7379565, Y 3467867, Z 145	Mittakaava:	1:10000



Mustanseljänlampi 1 kivilatomus	MH-tunnus: 137483
--	--------------------------

Kohdetyyppi:	8 Kulttipaikat?	Haltija:	181 Metsätalous Länsi-Lappi
Ajoitus:	7118 Historiallinen aika	Ylläpitäjä:	181 Metsätalous Länsi-Lappi
Rakentamivuosi:		Kunta:	698 Rovaniemi
Lukumäärä:	1		

Koordinaattiselitys:	Geometria tuotettu: 4 Gps-mittaus, korjaamaton
Koordinaatit: X 7379852, Y 3467905, Z 153	Löydöt:

Taustatiedot

Uusi havainto

Ympäristön kuvaus

Kohde sijaitsee Saha-Mustaseljän länsirinteen puolivälissä. Latomuksen ympärillä on tuore hakkuuaukea, jossa kasvaa männyn taimia. Latomus sijaitsee avokallion päällä.

Kohteen kuvaus

Kohteessa on pieni kivilatomus, jonka koko on 50 x 80 cm ja korkeus 60 cm. Latomuksessa on kolme kiveä päällekkäin ja vieressä 10 ladottua kiveä. Sammal on kasvanut kivien päälle ja jäkälä kylkiin siten, että ne ovat olleet paikallaan ainakin useita kymmeniä vuosia.

Kohteen rajaus

Kohde rajautuu pistemäisesti latomuksen yltä mitattuun gps pisteeseen.

Tulkinta

Latomuksen tarkoitus on epäselvä.

Lisätietoja**Toimenpiteet****Tarkastukset**

Tila: 3 Toteutettu Laji: 6 Suojeluarvojen tarkastus Tarkastusvuosi: 2011
 Tarkastuspvm: 24.5.2011 Tarkastaja: T. Karjalainen
 Kuvaus:

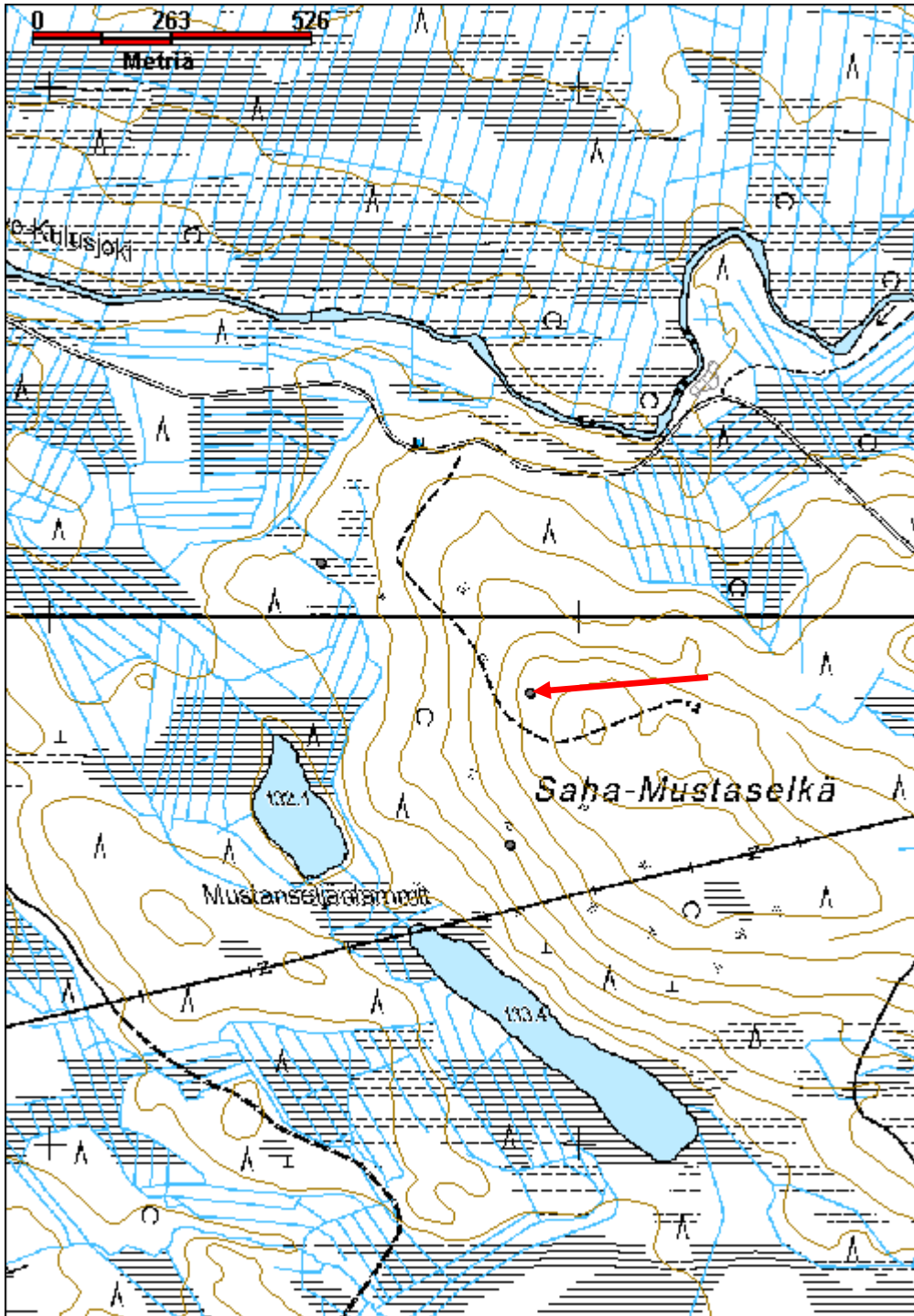
Viranomaisrekisterinro:	Kunto: 1 Hyvä
	Olotila: 2 Ei käytössä
Arvotus: 8 Muu suojeluarvo	Kohteen suojelu: 9 Muu suojeluarvo
Selitys:	Selitys:

Ympäristön suojelu:	0 Ei määritelty
Selitys:	



Latomus on tehty muutamasta kivilohkareesta ja sen merkitys on tuntematon.

Kohdetyyppi:	8 Kulttipaikat?	Copyright:	© <i>Metsähallitus</i> 2008 © <i>Maanmittauslaitos</i> 1/MML/08
Koordinaatit:	X 7379852, Y 3467905, Z 153	Mittakaava:	1:10000



Willamon kämppä	MH-tunnus: 137690
------------------------	--------------------------

Kohdetyyppi:	1 Asuinpaikat	Haltija:	181 Metsätalous Länsi-Lappi
Ajoitus:	7116 Uusi aika	Ylläpitäjä:	181 Metsätalous Länsi-Lappi
Rakentamisvuosi:		Kunta:	698 Rovaniemi
Lukumäärä:	1		

Koordinaattiselitys:	Geometria tuotettu:
Koordinaatit:	Löydöt:
X 7380996, Y 3489794, Z 225	4 Gps-mittaus, korjaamaton

Taustatiedot

Seppo Lohelan ilmoitus.

Ympäristön kuvaus

Kohteen maasto on kivistä hiekkakangasta, jossa kasvaa kuivahko kangasmetsä.

Kohteen kuvaus

Kohteessa on metsästysmaja, jonka koko on 5 x 3,5 m ja korkeus. 2 m. Pitkä sivu kulkee pohjoisesta etelään. Eversti Willamon kämppä, joka on metsästysmaja. Katto on lyhyiltä sivuilta melkein maahan asti ja päädyt tehty pyöröhirsistä, jotka ovat nurkista alapuolelta salvettu. Päädyssä on 8 hirsikertaa, joiden välissä sammalrivi. Katon läpi tulee kaminan torvi. Katto on harmaata kattohuopaa, Ovi on itäseinän keskellä. Länsipuolella on valtava siirtolohkare, jonka sisällä on luola. Kämpä on edelleen käytössä.

Kohteen rajaus

Kohde rajautuu pistemäisesti kämpän portaalta mitattuun gps pisteeseen.

Tulkinta

Eversti Willamon metsästysmaja.

Lisätietoja**Toimenpiteet****Tarkastukset**

Tila: 3 Toteutettu Laji: 6 Suojeluarvojen tarkastus Tarkastusvuosi: 2011
Tarkastuspvm: 27.5.2011 Tarkastaja: T. Karjalainen
Kuvaus:

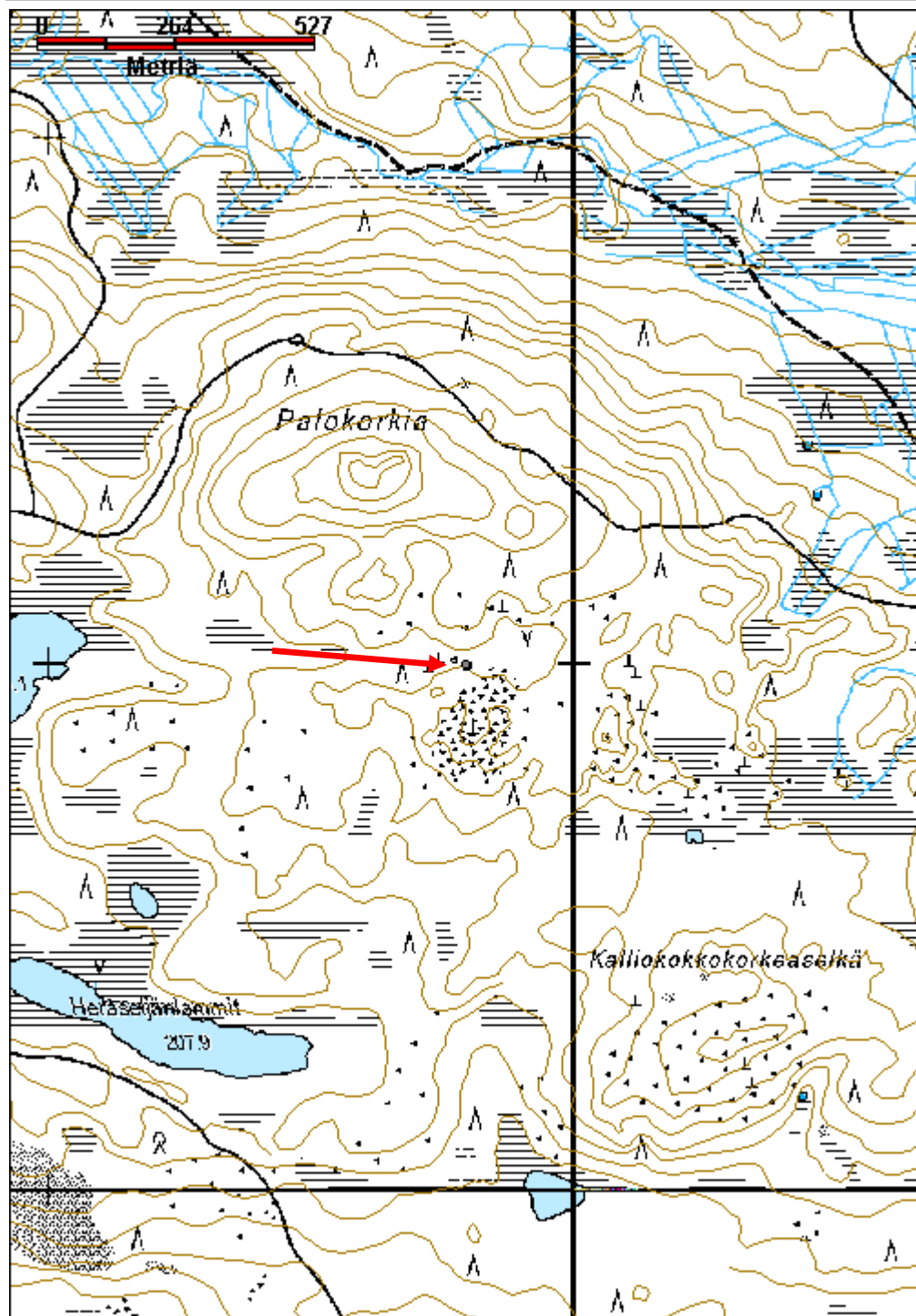
Viranomaisrekisterinro:	Kunto:
	1 Hyvä
	Olotila:
	2 Ei käytössä
Arvotus:	Kohteen suojele:
8 Muu suojeluarvo	9 Muu suojeluarvo

Selitys:	Selitys:
Ympäristön suojelu:	0 Ei määritelty
Selitys:	



Metsästysmaja on ilmeisesti edelleen käytössä.

Kohdetyyppi:	1 Asuinpaikat	Copyright:	© Metsähallitus 2008 © Maanmittauslaitos 1/MML/08
Koordinaatit:	X 7380996, Y 3489794, Z 225	Mittakaava:	1:10000



Poroharju 2 maakuopat

MH-tunnus: 137717

Kohdetyyppi:	17 Kivi- ja maarakenteet	Haltija:	181 Metsätalous Länsi-Lappi
Ajoitus:	7117 Esihistoriallinen aika	Ylläpitäjä:	181 Metsätalous Länsi-Lappi
Rakentamisvuosi:		Kunta:	698 Rovaniemi
Lukumäärä:	2		

Koordinaattiselitys:		Geometria tuotettu:	4 Gps-mittaus, korjaamaton
Koordinaatit:	X 7343923, Y 3452896, Z 127	Löydöt:	

Taustatiedot
Kohde on muinaisjäännösrekisterissä numerolla 1000012066. Kivi- ja Maarakenteet, kuopat. Narkauksen ja Suhannon kaivosalueen inventointi 2002. Hannu Kotivuori.
Ympäristön kuvaus
Kohde sijaitsee Poroharjusta itään pistävän hiekkaniemen eteläreunalla. Alue on hiekkadyyniä ja sijaintikohdassa kasvaa männyn taimikko.
Kohteen kuvaus
Kohteessa on kuoppa, jonka halkaisija on 2 m ja syvyys 1 m. Kuoppa on pyöreä, valliton ja kaivettu alarinteen hiekkadyyniin. Lähistöllä on useita samanlaisia epämääräisiä kuoppia. Kuopat voivat olla hiekkadyynissä osittain peittyneitä pyyntikuoppia. Kuopissa on rikkoutumaton huuhtoutunut- ja sammalkerros, joten ne ovat ilmeisen vanhoja.
Kohteen rajaus
Kohde rajautuu pistemäisesti kuopan keskeltä mitattuun gps pisteeseen.
Tulkinta
Pyynti- tai muita maahan kaivettuja kuoppia, joiden merkitys on epäselvä.
Lisätietoja
Rovaniemi 700 - 712. Narkauksen ja Suhannon kaivosalueiden inventointi kesällä 2002. Hannu Kotivuori. Inventointikertomus Museoviraston arkeologian osaston arkistossa.

Toimenpiteet

Tarkastukset
Tila: 3 Toteutettu Laji: 6 Suojeluarvojen tarkastus Tarkastusvuosi: 2011
Tarkastuspvm: 30.5.2011 Tarkastaja: T. Karjalainen
Kuvaus:

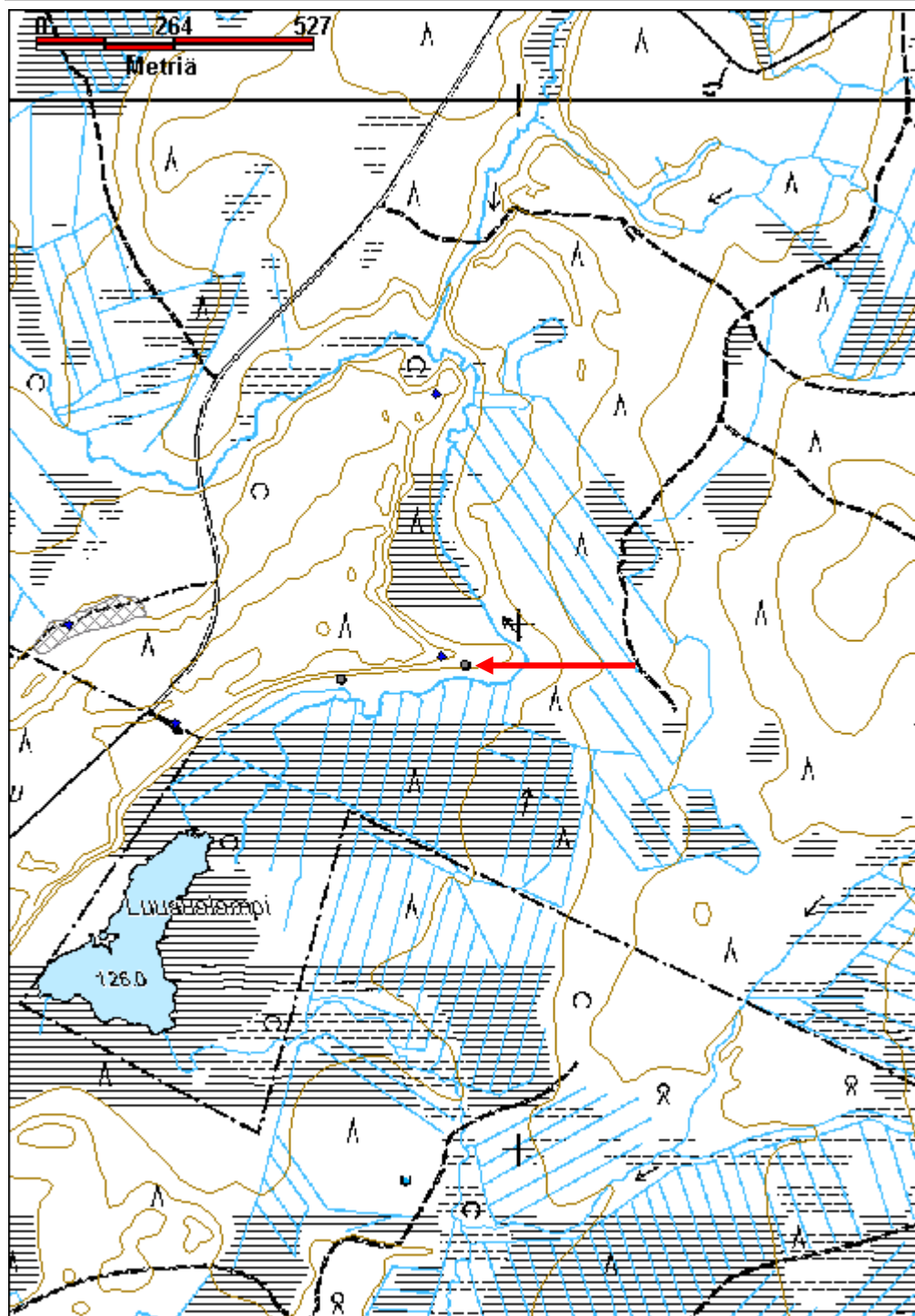
Viranomaisrekisterinro:	Mjrek. 1000012066	Kunto:	1 Hyvä
		Olotila:	2 Ei käytössä

Arvotus:	3 Esitys mj-luokka II	Kohteen suojelu:	2 Muinaisjäännösrekisteri II
Selitys:		Selitys:	
Ympäristön suojelu:	0 Ei määritelty		
Selitys:			



Poroharjun maakuopat voivat olla osittain peittyneitä pyyntikuoppia.

Kohdetyyppi:	17 Kivi- ja maarakenteet	Copyright:	© Metsähallitus 2008 © Maanmittauslaitos 1/MML/08
Koordinaatit:	X 7343923, Y 3452896, Z 127	Mittakaava:	1:10000



Katusuo auto

MH-tunnus: 138095

Kohdetyyppi:	13 Liikennekohteet	Haltija:	181 Metsätalous Länsi-Lappi
Ajoitus:	7116 Uusi aika	Ylläpitäjä:	181 Metsätalous Länsi-Lappi
Rakentamisvuosi:		Kunta:	698 Rovaniemi
Lukumäärä:	1		

Koordinaatti-selitys:		Geometria tuotettu:	4 Gps-mittaus, korjaamaton
Koordinaatit:	X 7354846, Y 3473082, Z 168	Löydöt:	

Taustatiedot

Löytyi inventoinnissa.

Ympäristön kuvaus

Kohde sijaitsee Yli-Kuohunkijärven länsipuolelta kulkevasta hiekkatiestä länteen 70 m. ja Kuohunkijoen rannasta 60 m. etelään. Paikalla on korpi, jossa kasvaa saraa ja kuusia.

Kohteen kuvaus

Kohteessa on auto, jonka merkki on Land Rover. Ajoneuvon kori on alumiinia ja hytin seinät alumiinia. Arvo Keskinarkauksen muistin mukaan paikalla on ollut kämpä. 5m auton länsipuolella on joku kämpän lautarakennus, joka on vajonnut maahan. Kämpän pihapiiri erottuu yhä ruohokenttänä.

Kohteen rajaus

Kohde rajautuu pistemäisesti auton päältä mitattuun gps pisteeseen.

Tulkinta

Vanha kämpän piha, johon on hylätty auto.

Lisätietoja**Toimenpiteet****Tarkastukset**

Tila: 3 Toteutettu Laji: 6 Suojeluarvojen tarkastus Tarkastusvuosi: 2011
Tarkastuspvm: 17.6.2011 Tarkastaja: T. Karjalainen
Kuvaus:

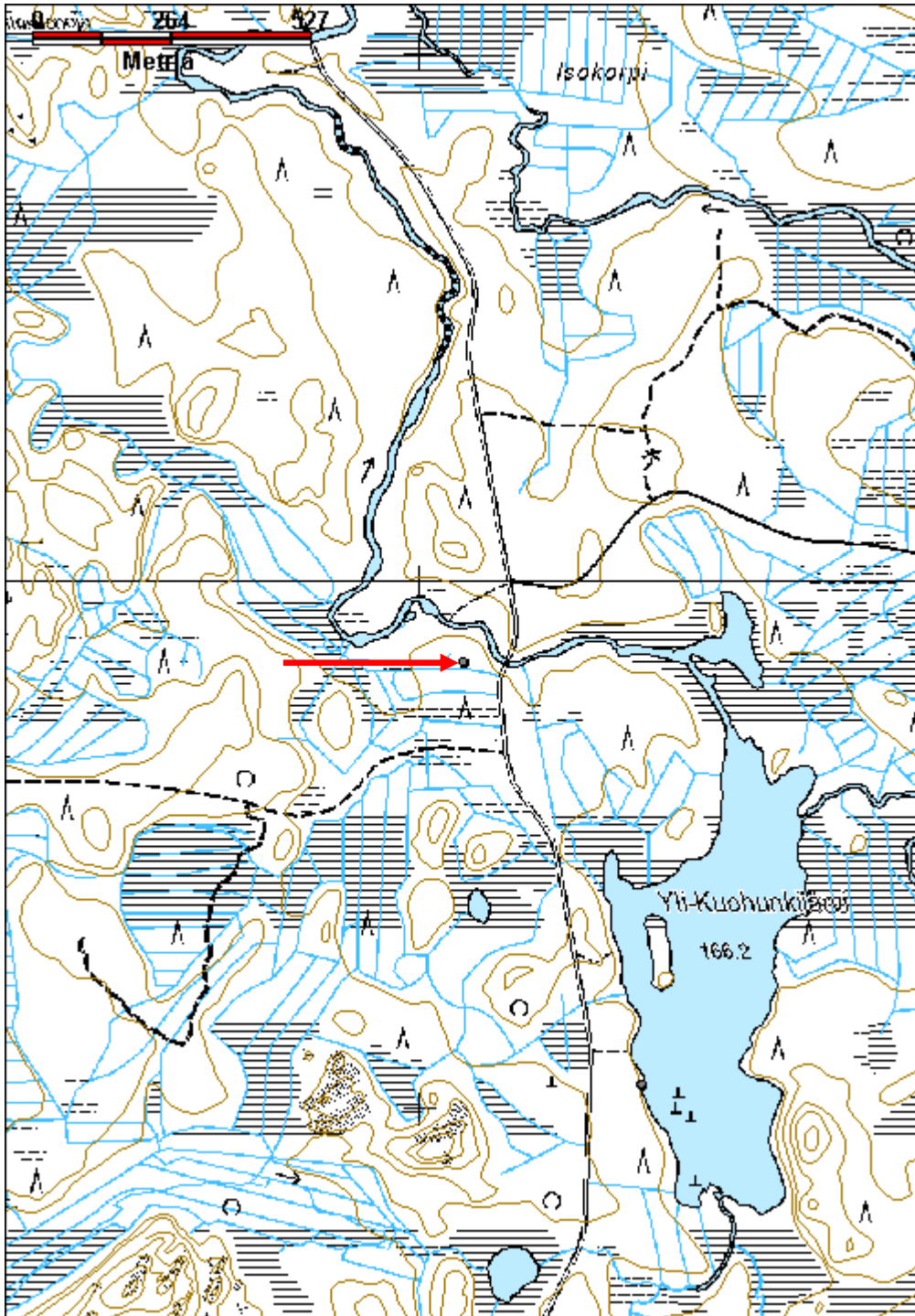
Viranomaisrekisterinro:		Kunto:	2 Keskinkertainen
Arvotus:	8 Muu suojeluarvo	Olotila:	2 Ei käytössä
Selitys:		Kohteen suojelu:	9 Muu suojeluarvo
		Selitys:	

Ympäristön suojelu:	0 Ei määritelty
Selitys:	



Auton hytti on tehty vanerista.

Kohdetyyppi:	13 Liikennekohteet	Copyright:	© Metsähallitus 2008 © Maanmittauslaitos 1/MML/08
Koordinaatit:	X 7354846, Y 3473082, Z 168	Mittakaava:	1:10000



Louevaaran lamut muistomerkki

MH-tunnus: 138322

Kohdetyyppi:	11 Taide/muistomerkit	Haltija:	181 Metsätalous Länsi-Lappi
Ajoitus:	7116 Uusi aika	Ylläpitäjä:	181 Metsätalous Länsi-Lappi
Rakentamisvuosi:		Kunta:	698 Rovaniemi
Lukumäärä:	1		

Koordinaattiselitys:		Geometria tuotettu:	4 Gps-mittaus, korjaamaton
Koordinaatit:	X 7368426, Y 3419377, Z 116	Löydöt:	

Taustatiedot
Sutigis
Ympäristön kuvaus
Kohde sijaitsee Louevaaran länsirinteellä hiekkaharjulla, jossa kasvaa kuivahko kangasmetsä, valtalajinaan mänty. Muistomerkki sijaitsee hiekkatien ja puron välissä ja kivi näkyy tielle.
Kohteen kuvaus
Kohteessa on 70 cm korkea, 60 cm leveä ja 15 cm paksu kivilaaka, jonka toisella sivulla on teksti. Poromies Heikki Klemetti syntyi tällä paikalla Lapin kodassa 11.12.1841. Muistomerkin pystyttivät pojan lapset.
Kohteen rajaus
Kohde rajautuu pistemäisesti muistomerkin päältä mitattuun gps pisteeseen.
Tulkinta
Lisätietoja

Toimenpiteet

Tarkastukset
Tila: 3 Toteutettu Laji: 6 Suojeluarvojen tarkastus Tarkastusvuosi: 2011
Tarkastuspvm: 28.6.2011 Tarkastaja: T. Karjalainen
Kuvaus:

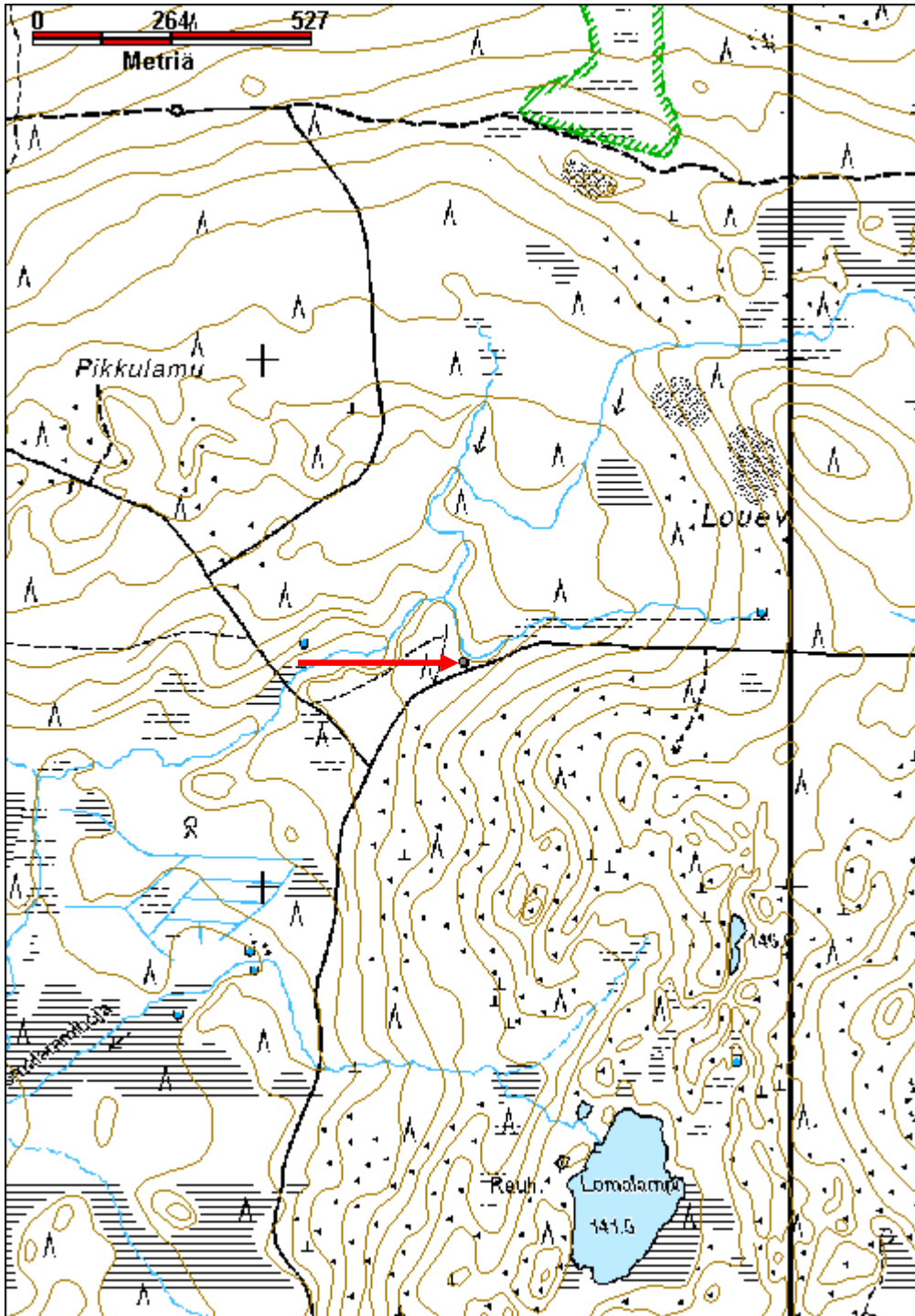
Viranomaisrekisterinro:		Kunto:	1 Hyvä
Arvotus:	8 Muu suojeluarvo	Olotila:	2 Ei käytössä
Selitys:		Kohteen suojelu:	9 Muu suojeluarvo
		Selitys:	

Ympäristön suojelu:	0 Ei määritelty
Selitys:	



Heikki Klemetin syntymäpaikan muistomerkki.

Kohdetyyppi:	11 Taide/muistomerkit	Copyright:	© Metsähallitus 2008 © Maanmittauslaitos 1/MML/08
Koordinaatit:	X 7368426, Y 3419377, Z 116	Mittakaava:	1:10000



Isopäri kivilatomus	MH-tunnus: 138339
----------------------------	--------------------------

Kohdetyyppi:	17 Kivi- ja maarakenteet	Haltija:	181 Metsätalous Länsi-Lappi
Ajoitus:	7118 Historiallinen aika	Ylläpitäjä:	181 Metsätalous Länsi-Lappi
Rakentamivuosi:		Kunta:	698 Rovaniemi
Lukumäärä:	1		

Koordinaattiselitys:	Geometria tuotettu:
Koordinaatit:	4 Gps-mittaus, korjaamaton
X 7369929, Y 3418527, Z 196	Löydöt:

Taustatiedot

Löytyi inventoinnissa.

Ympäristön kuvaus

Kohde sijaitsee Iso Pärin etelärinteellä laajalla puuttomalla kivirakalla.

Kohteen kuvaus

Kohteessa on kivilatomus, jonka korkeus on 1,3 m ja halkaisija 1,5 m. Latomus on koottu kivirakasta peräisin olevista, noin 50 cm halkaisijaltaan olevista kivistä. Kivet ovat jäkälän peitossa. Lounaiskulmassa on jäkälättömiä kiviä, ja siltä osin latomus on ilmeisesti sortunut.

Kohteen rajaus

Kohde rajautuu pistemäisesti latomuksen päältä mitattuun gps pisteeseen.

Tulkinta

Kivilatomuksen merkitys on tuntematon. Lähistöllä on kaksi muuta latomusta, jotka ovat puhelinpylväiden pystyttämiseksi ladottuja. Niiden keskellä on lahonnut puhelinpylväs, mutta tämä kyseinen latomus on kokonaan umpinainen.

Lisätietoja**Toimenpiteet****Tarkastukset**

Tila: 3 Toteutettu Laji: 6 Suojeluarvojen tarkastus Tarkastusvuosi: 2011
Tarkastuspvm: 29.6.2011 Tarkastaja: T. Karjalainen
Kuvaus:

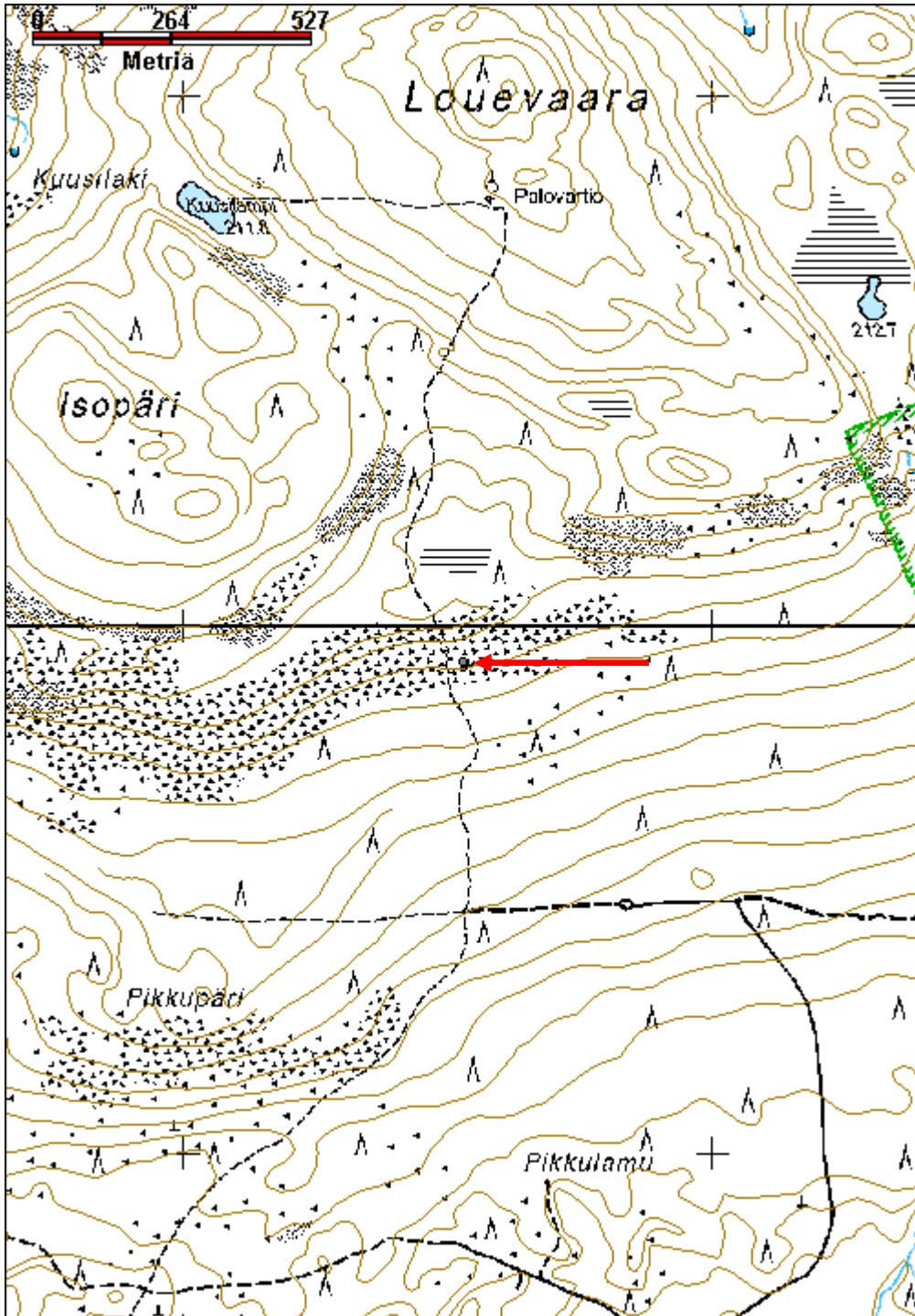
Viranomaisrekisterinro:	Kunto: 1 Hyvä
	Olotila: 2 Ei käytössä
Arvotus: 8 Muu suojeluarvo	Kohteen suojelu: 9 Muu suojeluarvo

Selitys:	Selitys:
Ympäristön suojelu:	0 Ei määritelty
Selitys:	



Latomus on tehty laajan kivirakan reunaan.

Kohdetyyppi:	17 Kivi- ja maarakenteet	Copyright:	© Metsähallitus 2008 © Maanmittauslaitos 1/MML/08
Koordinaatit:	X 7369929, Y 3418527, Z 196	Mittakaava:	1:10000



Taka-Lautavaara merkkipuu

MH-tunnus: 138449

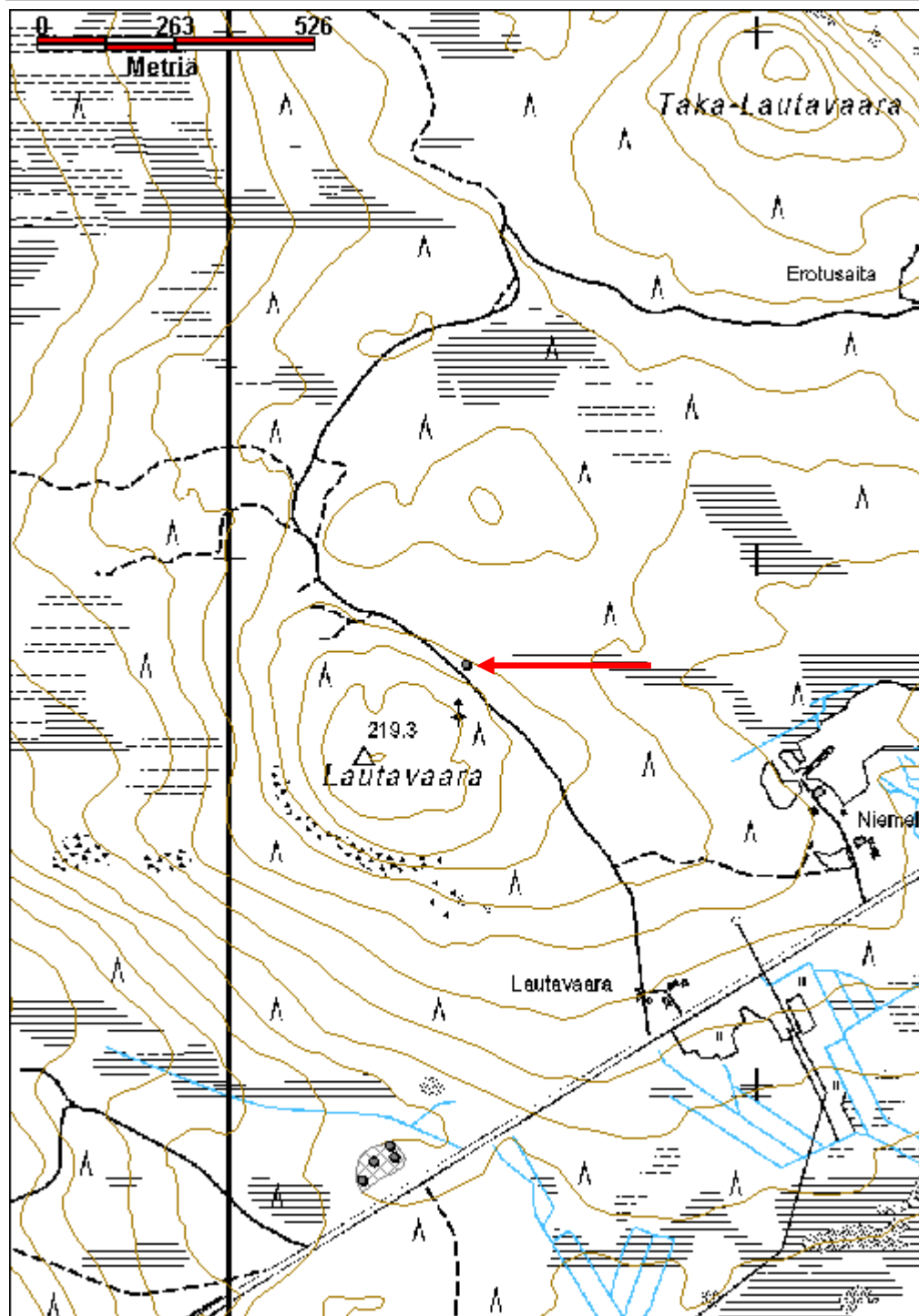
Kohdetyyppi:	11 Taide/muistomerkit	Haltija:	181 Metsätalous Länsi-Lappi
Ajoitus:	7116 Uusi aika	Ylläpitäjä:	181 Metsätalous Länsi-Lappi
Rakentamisvuosi:		Kunta:	698 Rovaniemi
Lukumäärä:	1		
Koordinaattiselitys:		Geometria tuotettu:	4 Gps-mittaus, korjaamaton
Koordinaatit:	X 7392797, Y 3470447, Z 207	Löydöt:	
Taustatiedot			
Uusi havainto			
Ympäristön kuvaus			
Kohde sijaitsee Lautavaaran pohjoisrinteellä, moreeniharjussa, jossa kasvaa kuivahko kangasmetsä, valtalajinaan mänty.			
Kohteen kuvaus			
Kohteessa on 20 cm läpimitaltaan oleva puukanto, joka on 60 cm korkea. 35–45 cm korkeuteen puun ympärille on vuoltu kaula. Kaulan alta puun ympärysmitta on 50 cm. ja kaulasta 30cm. Kaulan kohdalla on nokijalkiä.			
Kohteen rajaus			
Kohde rajautuu pistemäisesti kannon päältä mitattuun gps pisteeseen.			
Tulkinta			
Kannon merkitys on epäselvä.			
Lisätietoja			
Toimenpiteet			
Tarkastukset			
Tila: 3 Toteutettu Laji: 6 Suojeluarvojen tarkastus Tarkastusvuosi: 2011			
Tarkastuspvm: 1.7.2011 Tarkastaja: T. Karjalainen			
Kuvaus:			
Viranomaisrekisterinro:		Kunto:	1 Hyvä
Arvotus:	8 Muu suojeluarvo	Olotila:	2 Ei käytössä
Selitys:		Kohteen suojelu:	9 Muu suojeluarvo
		Selitys:	

Ympäristön suojelu:	0 Ei määritelty
Selitys:	



Kantoon on tehty kaulaus ja sen yläpuolella on nuppi, kuten seitapuissa.

Kohdetyyppi:	11 Taide/muistomerkit	Copyright:	© <i>Metsähallitus</i> 2008 © <i>Maanmittauslaitos 1/MML/08</i>
Koordinaatit:	X 7392797, Y 3470447, Z 207	Mittakaava:	1:10000



Vikajärven asema kaivo	MH-tunnus: 139312
-------------------------------	--------------------------

Kohdetyyppi:	9 Valmistuspaikat/työpaikat	Haltija:	181 Metsätalous Länsi-Lappi
Ajoitus:	7119 Toinen maailmansota	Ylläpitäjä:	181 Metsätalous Länsi-Lappi
Rakentamisvuosi:		Kunta:	698 Rovaniemi
Lukumäärä:	2		

Koordinaattiselitys:	Geometria tuotettu:
Koordinaatit: X 7388743, Y 3476451, Z 158	4 Gps-mittaus, korjaamaton
	Löydöt:

Taustatiedot

Sutigis

Ympäristön kuvaus

Kohde sijaitsee Vikajärven asema-alueen länsipuolella suolla. Kohteen itäpuolella on 5 m etäisyydellä suo-oja ja kohteesta itään 70 metriä kulkee rautatie Rovaniemeltä Kemijärvelle.

Maasto on Rämeen reunaa, joka lännessä muuttuu aapasuoksi. Paikalla kasvaa mäntyjä ja maaperä on turvetta.

Kohteen kuvaus

Kohteessa on kolmion muotoinen kaivo, jonka syvyys on noin metri. Kolmion sivut ovat kukin 3 m pitkiä. Kaivon seinät ovat salvettu pyöröpuista, jotka on tuettu pohjaan lyödyillä pystyriu'uilla. Riu'ut on sidottu pystypuihin rautalangoilla. Rakennelman puut ovat lahonneet. Rakennelma voi liittyä Vian aseman rakennelmiin ja on luultavasti toisen maailmansodan aikainen. Kaivosta kaakkoon radan suuntaan 30 m yksityisen maalla on identtinen kaivorakennelma.

Kohteen rajaus

Kohde rajautuu pistemäisesti kaivon yltä mitattuun gps pisteeseen.

Tulkinta

Juna-aseman toisen maailmansodan aikaisia rakennelmia.

Lisätietoja**Toimenpiteet****Tarkastukset**

Tila: 3 Toteutettu Laji: 6 Suojeluarvojen tarkastus Tarkastusvuosi: 2011
Tarkastuspvm: 14.7.2011 Tarkastaja: T. Karjalainen
Kuvaus:

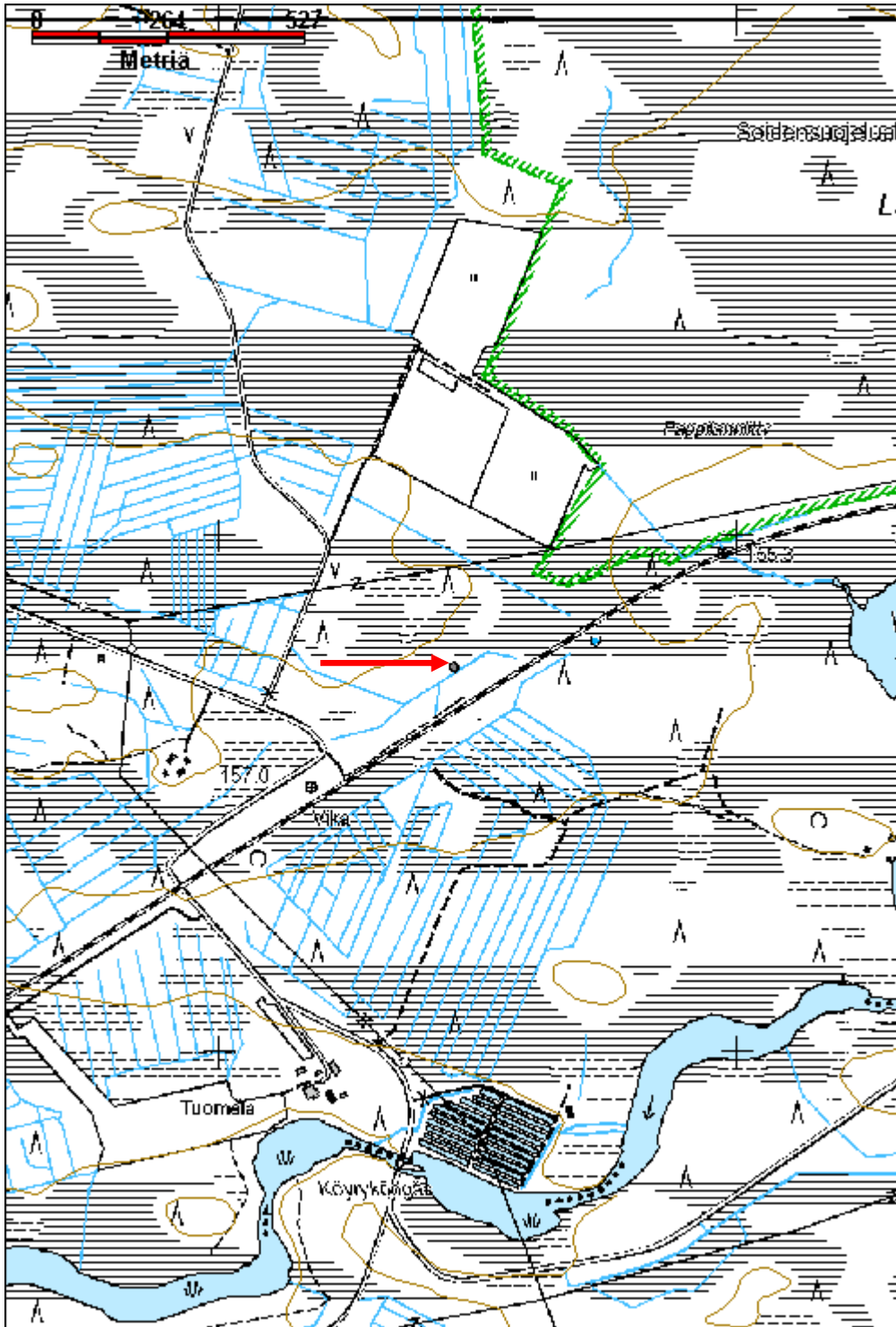
Viranomaisrekisterinro:	Kunto: 2 Keskinertainen
--------------------------------	--------------------------------

Arvotus:	8 Muu suojeuarvo	Olotila:	2 Ei käytössä
Selitys:		Kohteen suojeu:	9 Muu suojeuarvo
Ympäristön suojeu:	0 Ei määritelty	Selitys:	
Selitys:			



Kohteessa on kaksi kolmion muotoista kaivoa, joiden seinät on tehty hirsisalvoksista.

Kohdetyyppi:	9 Valmistuspaikat/työpaikat	Copyright:	© Metsähallitus 2008 © Maanmittauslaitos 1/MML/08
Koordinaatit:	X 7388743, Y 3476451, Z 158	Mittakaava:	1:10000



Ahkiomaa kuoppa

MH-tunnus: 139518

Kohdetyyppi:	17 Kivi- ja maarakenteet	Haltija:	181 Metsätalous Länsi-Lappi
Ajoitus:	7116 Uusi aika	Ylläpitäjä:	181 Metsätalous Länsi-Lappi
Rakentamisvuosi:		Kunta:	698 Rovaniemi
Lukumäärä:	1		

Koordinaattiselitys:		Geometria tuotettu:	4 Gps-mittaus, korjaamaton
Koordinaatit:	X 7408401, Y 3475950, Z 185	Löydöt:	

Taustatiedot

Löytyi inventoinnissa.

Ympäristön kuvaus

Kohde sijaitsee Ahkiomaan eteläosassa kulkevien hiekkateiden risteyksestä 50 m etelään. Alue on mäntyä kasvavaa moreenikangasta, jossa aluskasvillisuutena on turve ja mustikka.

Kohteen kuvaus

Kohteessa on pyöreä kuoppa, jonka halkaisija on 4 metriä ja syvyys 2 metriä. Kuopan ympärillä on osittain metrin levyinen valli, jonka korkeus on 30 cm. Kuopan sisäseinämällä on kiviä, ja sen merkitys on epäselvä.

Kohteen rajaus

Kohde rajautuu pistemäisesti kuopan keskeltä mitattuun gps pisteeseen.

Tulkinta

Kuopan merkitys on epäselvä. Kuoppa on ihmisten tekemä ja vaikuttaa pyyntikuopalta. Kuopan seinien kivet eivät kuitenkaan sovi pyyntikuopan tyypilliseen rakenteeseen.

Lisätietoja**Toimenpiteet****Tarkastukset**

Tila: 3 Toteutettu Laji: 6 Suojeluarvojen tarkastus Tarkastusvuosi: 2011
Tarkastuspvm: 2.8.2011 Tarkastaja: T. Karjalainen
Kuvaus:

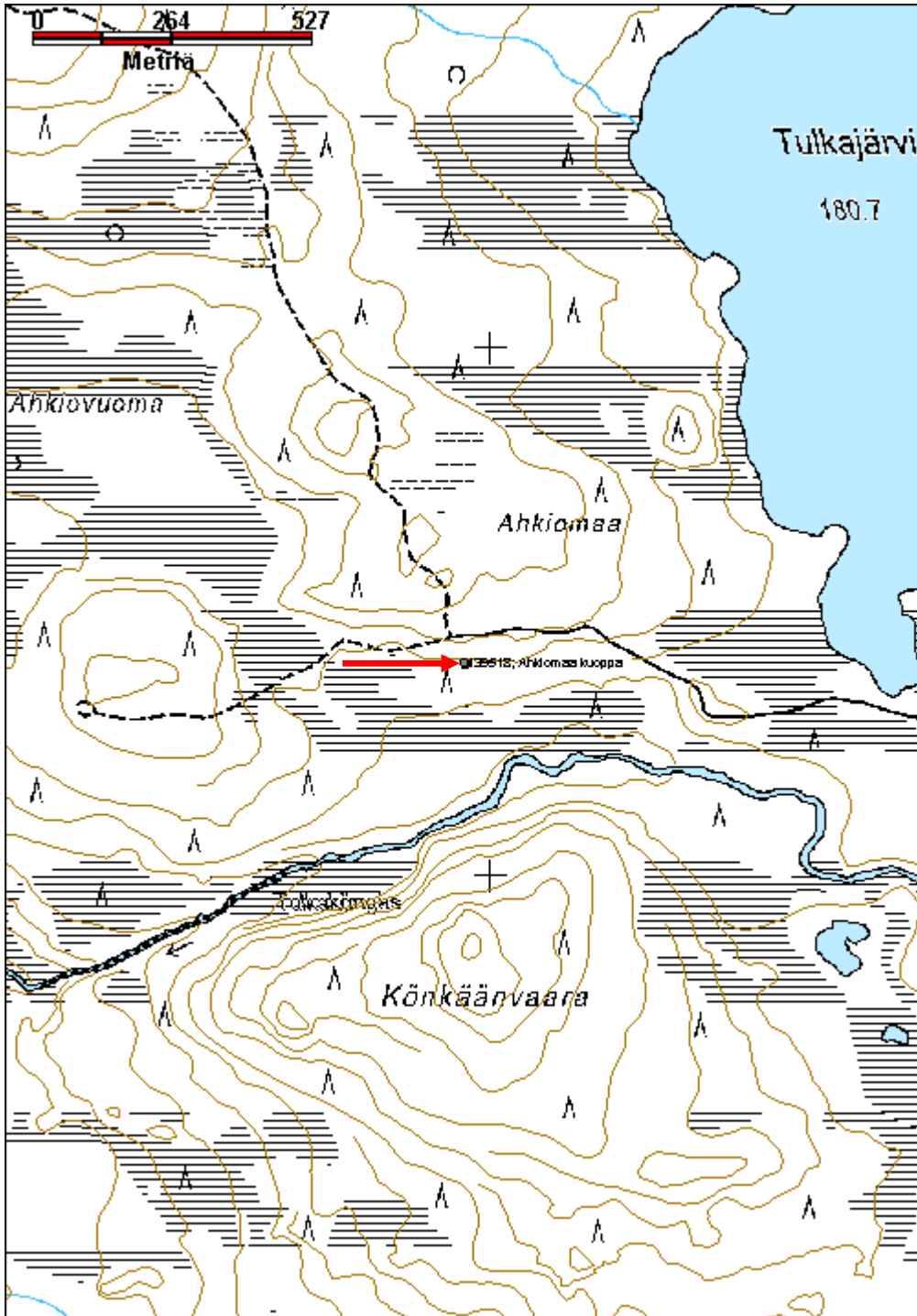
Viranomaisrekisterinro:		Kunto:	1 Hyvä
		Olotila:	2 Ei käytössä
Arvotus:	0 Ei määritelty	Kohteen suojele:	0 Ei määritelty

Selitys:	Selitys:
Ympäristön suojelu:	0 Ei määritelty
Selitys:	



Kuopan seinät on kivetty ja se erottuu selkeästi maastossa. Kuopan merkitys on epäselvä.

Kohdetyyppi:	17 Kivi- ja maarakenteet	Copyright:	© Metsähallitus 2008 © Maanmittauslaitos 1/MML/08
Koordinaatit:	X 7408401, Y 3475950, Z 185	Mittakaava:	1:10000



Kypärälampi 6 kalamaja

MH-tunnus: 139752

Kohdetyyppi:	1 Asuinpaikat	Haltija:	181 Metsätalous Länsi-Lappi
Ajoitus:	7116 Uusi aika	Ylläpitäjä:	181 Metsätalous Länsi-Lappi
Rakentamisvuosi:		Kunta:	698 Rovaniemi
Lukumäärä:	1		

Koordinaattiselitys:		Geometria tuotettu:	4 Gps-mittaus, korjaamaton
Koordinaatit:	X 7409403, Y 3485091, Z 186	Löydöt:	

Taustatiedot
Sutigis
Ympäristön kuvaus
Kohde sijaitsee Kypärälammen rannalla 16 metrin etäisyydellä rantaviivasta pohjoiseen. Alue on kivistä kangasmaastoa, jossa kasvaa koivu- ja mäntymetsä. Aluskasvillisuutena on mustikkaa ja sammalta. Kangasta ympäröi suoalue.
Kohteen kuvaus
Kohteessa on 5 x 3 metrin kokoinen kalamaja, jonka pitkät sivut kulkevat pohjoisesta etelään. Pitkän sivun puolivälissä on pahvinen väliseinä. Perähuoneen takaseinässä on kahden maattava peska. Rakennelman sisällä on kamiinantorvia. Katto ja seinät on tehty laudasta. Seinän sisä rakenteet on naulattu 2 x 4 tuuman lankuista.
Kohteen rajaus
Kohde rajautuu pistemäisesti rakennelman keskeltä mitattuun gps pisteeseen.
Tulkinta
Kalamaja
Lisätietoja

Toimenpiteet

Tarkastukset
Tila: 3 Toteutettu Laji: 6 Suojeluarvojen tarkastus Tarkastusvuosi: 2011
Tarkastuspvm: 8.8.2011 Tarkastaja: T. Karjalainen
Kuvaus:

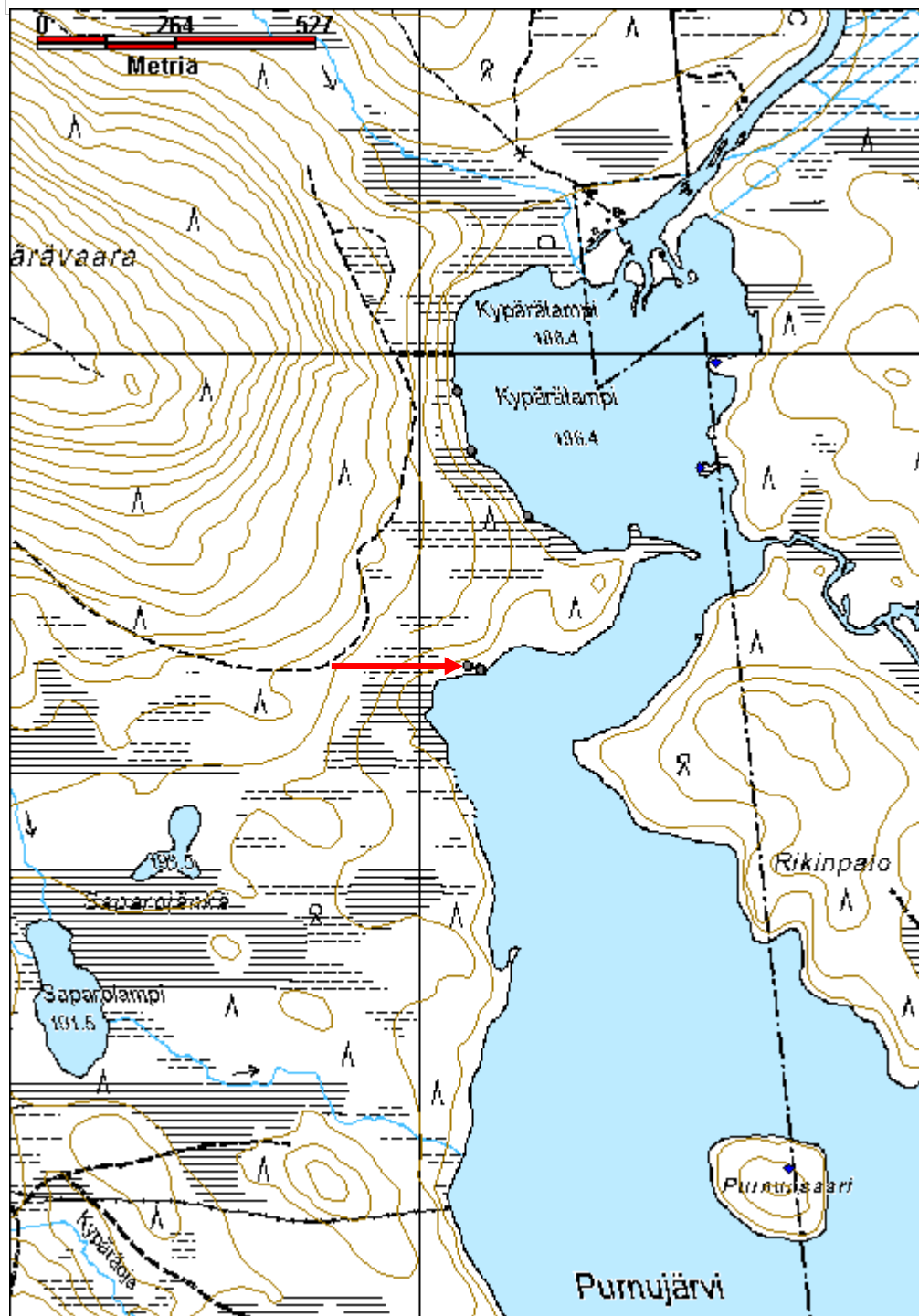
Viranomaisrekisterinro:		Kunto:	2 Keskinertainen
		Olotila:	2 Ei käytössä
Arvotus:	99 Ei suojeluarvoa	Kohteen	99 Ei suojeluarvoa

Selitys:	suojelu: Selitys:
Ympäristön suojelu:	0 Ei määritelty
Selitys:	



Kalamaja on lautarakenteinen hökkeli. Väliseinä on tehty pahvista.

Kohdetyyppi:	1 Asuinpaikat	Copyright:	© Metsähallitus 2008 © Maanmittauslaitos 1/MML/08
Koordinaatit:	X 7409403, Y 3485091, Z 186	Mittakaava:	1:10000



Ala-Naarma 2 kalamaja

MH-tunnus: 139781

Kohdetyyppi:	1 Asuinpaikat	Haltija:	181 Metsätalous Länsi-Lappi
Ajoitus:	7116 Uusi aika	Ylläpitäjä:	181 Metsätalous Länsi-Lappi
Rakentamisvuosi:		Kunta:	698 Rovaniemi
Lukumäärä:			

Koordinaattiselitys:		Geometria tuotettu:	4 Gps-mittaus, korjaamaton
Koordinaatit:	X 7414014, Y 3482974, Z 197	Löydöt:	

Taustatiedot
Sutigis
Ympäristön kuvaus
Kohde sijaitsee Ala-Naarmajärven pohjoisrannalla, joka on moreenikangasta ja paikalla kasvaa tuore kangasmetsä. Alueella kasvaa mäntymetsä.
Kohteen kuvaus
Kohteessa on ollut 3 x 3 metrin kokoinen kalamaja, jonka seinät kulkevat väli- ilmansuuntiin. Maja on palanut, jäljellä on hiiltyneitä hirsiiä. Seinien paikalla on jalkakiviä. Maja sijaitsee 10 metrin etäisyydellä Ala-Naarmajärven rannasta pohjoiseen. Alueella on vanhoja kamiinantorvia ja kamiinajäännöksiä.
Kohteen rajaus
Kohde rajautuu pistemäisesti rakennelman keskeltä mitattuun gps pisteeseen.
Tulkinta
Kalamaja, joka on palanut.
Lisätietoja

Toimenpiteet

Tarkastukset
Tila: 3 Toteutettu Laji: 6 Suojeluarvojen tarkastus Tarkastusvuosi: 2011
Tarkastuspvm: 9.8.2011 Tarkastaja: T. Karjalainen
Kuvaus:

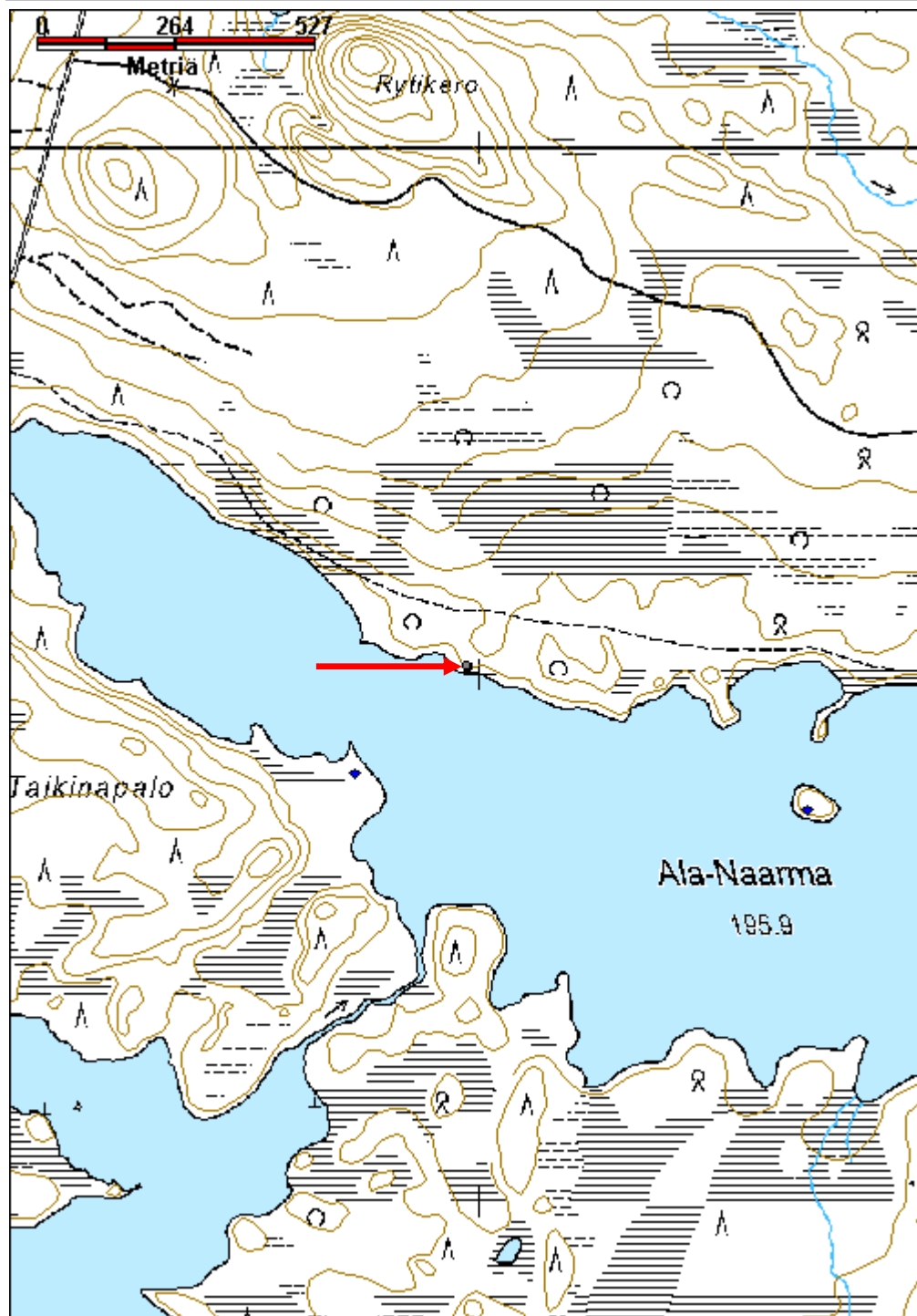
Viranomaisrekisterinro:		Kunto:	3 Huono
Arvotus:	99 Ei suojeluarvoa	Olotila:	2 Ei käytössä
Selitys:		Kohteen suojelu:	99 Ei suojeluarvoa
		Selitys:	

Ympäristön suojelu:	0 Ei määritelty
Selitys:	



Kalamaja on palanut.

Kohdetyyppi:	1 Asuinpaikat	Copyright:	© Metsähallitus 2008 © Maanmittauslaitos 1/MML/08
Koordinaatit:	X 7414014, Y 3482974, Z 197	Mittakaava:	1:10000



Ala-Naarmajärvi Kenttäsaari kalakenttä	MH-tunnus: 139839
---	--------------------------

Kohdetyyppi:	1 Asuinpaikat	Haltija:	181 Metsätalous Länsi-Lappi
Ajoitus:	7117 Esihistoriallinen aika	Ylläpitäjä:	181 Metsätalous Länsi-Lappi
Rakentamisvuosi:		Kunta:	698 Rovaniemi
Lukumäärä:	18		

Koordinaatti-selitys:	Geometria tuotettu:
Koordinaatit:	Löydöt:
X 7413754, Y 3483640, Z 197	4 Gps-mittaus, korjaamaton

Taustatiedot

Sutigis, muinaisjäännösrekisteri kohde numero 1000011633.

Ympäristön kuvaus

Kohde sijaitsee Ala-Naarmajärven Kenttäsaassa. Alueella kasvaa mänty- ja koivumetsää ja aluskasvillisuutena on paksu turvekerros, puolukkaa ja mustikkaa. Saaren lounaisosassa on nykyisin käytössä oleva leiripaikka, jossa on nuotionsijoja ja laavun jäännöksiä.

Kohteen kuvaus

Kohteessa on kalakenttä, jossa on kuoppia, kiukaita ja kämpänpohjia. Saarella on runsaasti erilaisia asumisen jäänteitä. Länsipäässä on ainakin kolmen kiukaan jäänteet, keskiosassa on useita kuoppia, etelärannassa on kellareita ja aittojen perustuksia sekä kaakkoispäässä pari kellarikuoppaa. Mika Sarkkinen on kartoittanut vuoden 2002 inventoinnissa ainakin 18 eri rakennelmakohdetta, joista alla Sarkkisen tekemä luettelo:

Ala-Naarman Kenttäsaari

Asemaluonnos selvimmistä rakenteista

1. Kuoppa, halkaisija n. 1,5 metriä, syvyys 30 cm.
2. Kuoppa, halkaisija n. 1,5 m, syvyys 30 cm.
3. Rakennuksen (aitan?) pohja, ala noin 4 x 5 metriä, peruskivet, keskiosa hieman lantolla.
4. Kuoppa, ala noin 2 x 2,5 metriä, syvyys n. 50 - 60 cm.
5. Kuoppa, halkaisija n. 2 metriä, epämääräinen, matala.
6. Kellarikuoppa, ala noin 2,5 x 1,7 metriä, syvyys 60 cm, vallit reunoilla, suorakaiteinen.
7. Kuoppa, ala noin 1,5 x 2 - 3 metriä, epämääräinen.
8. Kuoppa, noin 3 x 3 metriä, suorakulmainen, vallit reunoilla (kellari).
9. Tupasija, ala n.3,5 x 5 metriä, eteläseinän keskellä(?) kiuas, jonka ala 1,8 x 1,8 m ja korkeus noin 65 cm.
10. Kuoppa ala noin 2 x 3 metriä, syvyys 30 - 40 cm, loivareunainen, epämääräinen.
11. Kiuas, ala noin 2,2 x 1,7 metriä, pohjoiskulma tuhoutunut.
12. Neliömäinen matala kiveys (kiukaanpohja/tupasija?).
13. Kuoppa, halkaisija n. 2,5 m, syvyys 40 cm.
14. Kuoppa, koko noin 1,5 x 2,5 metriä, syvyys n. 40 - 50 cm.
15. Kuoppa, koko noin 2 - 3 x 3 metriä, syvyys n. 40 - 50 cm.
16. Nykyinen tulipaikka.
17. Moderni kenttäsauna, koottu kivistä ja autonvanteesta.

18. Pellon(?) tms. raivattu raja, kynnysmäinen.

Kohteen rajaus

Kohde rajautuu aluemaisesti koko saaren kattavalle kalakentän alueelle.

Tulkinta

Kalakenttä, jossa on useita asumiseen liittyviä rakennelmien jäänteitä.

Lisätietoja

Aikaisemmat tutkimukset: Linkola & Carpelan inventointi 1959. Hannu Kotivuori inventointi 1988. Mika Sarkkinen inventointi 2002.

Oravan mukaan (1955, s. 58–59) saari on ollut paitsi vanha kenttäpaikka, myös nuorempi tukikohta useine asumuksineen. Sarkkisen lainaus V. O. Oravan alkuperäisistä muistiinpanoista. Ks. Kemiläisten jalanjäljillä - kalastuksen hyödyntäminen matkailussa. Mika Sarkkinen: Arkeologinen inventointi 2002. Täydennyskoulutuskeskus Lapin Yliopisto.

Toimenpiteet

Tarkastukset

Tila: 3 Toteutettu Laji: 6 Suojeluarvojen tarkastus Tarkastusvuosi: 2011
Tarkastuspvm: 10.8.2011 Tarkastaja: T. Karjalainen
Kuvaus:

Viranomais- rekisterinro:	1000011633 Mjrek.no	Kunto:	1 Hyvä
Arvotus:	3 Esitys mj-luokka II	Olotila:	2 Ei käytössä
Selitys:		Kohteen suojelu:	2 Muinaisjäännösrekisteri II
		Selitys:	

Ympäristön suojelu:	0 Ei määritelty
--------------------------------	-----------------

Selitys:	
-----------------	--

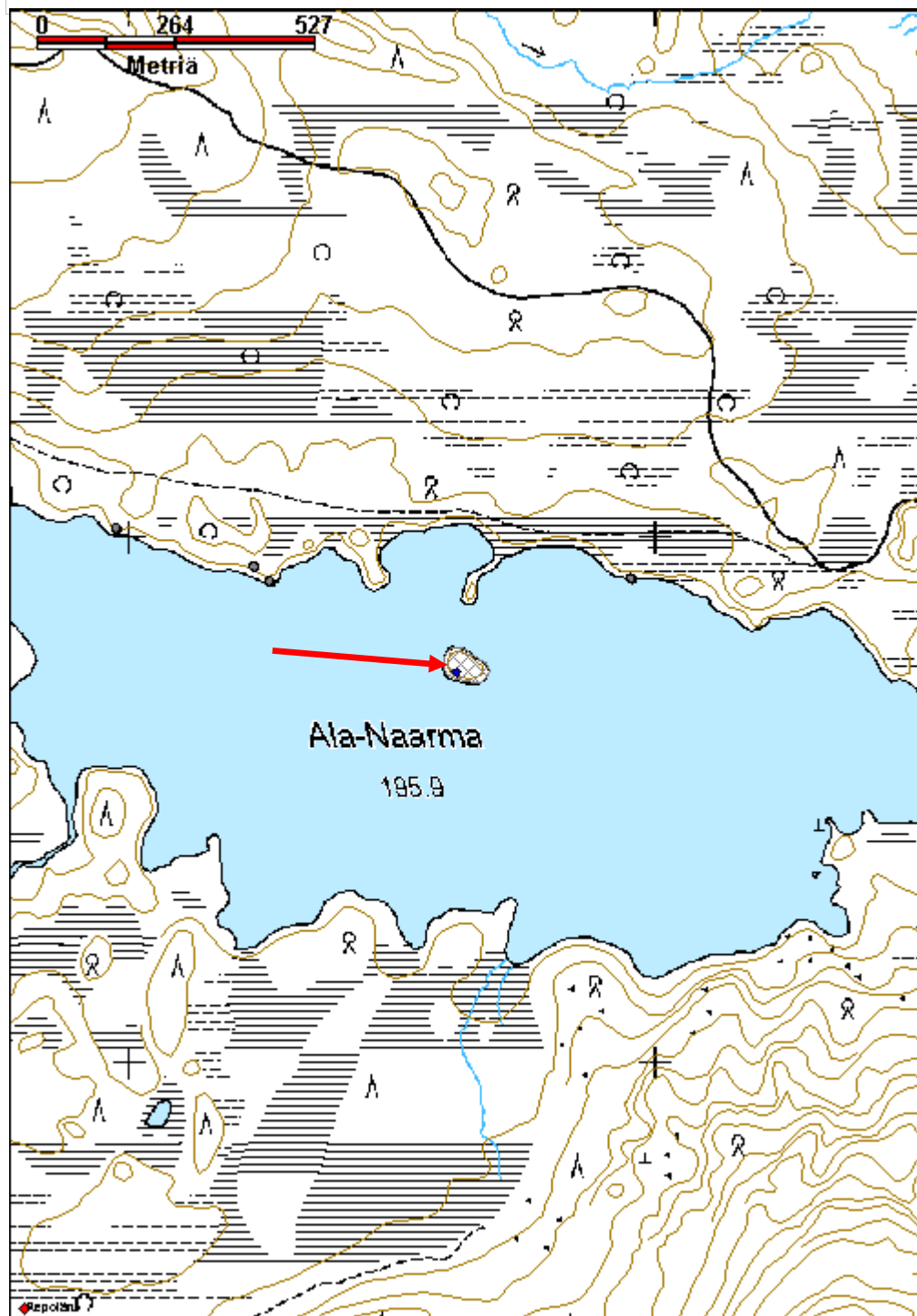


Rannan tuntumassa on suorakaiteen muotoinen talonpohja, jossa on liesikiveys.



Saarella on useita korkeita kivikiukaita.

Kohdetyyppi:	1 Asuinpaikat	Copyright:	© <i>Metsähallitus</i> 2008 © <i>Maanmittauslaitos 1/MML/08</i>
Koordinaatit:	X 7413754, Y 3483640, Z 197	Mittakaava:	1:10000



Rajakirakka rajapyykki

MH-tunnus: 139965

Kohdetyyppi:	17 Kivi- ja maarakenteet	Haltija:	181 Metsätalous Länsi-Lappi
Ajoitus:	7116 Uusi aika	Ylläpitäjä:	181 Metsätalous Länsi-Lappi
Rakentamivuosi:		Kunta:	976 YLITORNIO ja 698 Rovaniemi
Lukumäärä:	3		

Koordinaattiselitys:		Geometria tuotettu:	4 Gps-mittaus, korjaamaton
Koordinaatit:	X 7377390, Y 3413309, Z 210	Löydöt:	

Taustatiedot
Sutigis ja Muinaisjäännösrekisteri, jossa kohde numerolla 1000019226.
Ympäristön kuvaus
Rajakirakan vaaran laen kivirakka, jossa siellä täällä kasvaa kitukasvuisia mäntyjä.
Kohteen kuvaus
Kohteessa on Rovaniemen ja Yli-Tornion rajan taitekohdassa oleva rajan taitemerkki ja siitä 10 metriä molempiin suuntiin viisarikivet. Rajamerkissä on rajan suuntaan 4 metriä ja poikittaissuuntaan 3 metriä oleva soikea kiivilatomus, joka on kylmämuurattu 0,7metriä korkeaksi. Latomuksen keskellä on 1,2 metriä korkea, 0,7 metriä leveä ja 0,5 metriä paksu pystyyn nostettu laaka. Laa an molemmin puolin rajan suuntaisesti on 50 cm päässä laakakivet, jotka ovat 70 cm korkeita, 50 cm leveitä ja 40 cm paksuja. Pohjoisempi sivukivi on kaatunut. Viisareissa on metrin halkaisijaltaan oleva 50 cm korkea kylmämuurattu kiivilatomus. Viisarilatomusten keskellä on samanlaiset pystyyn nostetut laakakivet kuin päärajamerkin sivukivet.
Kohteen rajaus
Kohde rajautuu aluemaisesti rajamerkin ja sen molemminpuolisten viisarikivien ylle.
Tulkinta
Rajamerkki.
Lisätietoja
Muinaisjäännösrekisterin tietoa: Rajakirakka on Kemin ja Tornion pitäjien rajapaikka, joka on mainittu 1786 rajankäynnissä nimellä Mustivaara (pyykki nro 9). Paikan nimi on nykyisin kartalla Rajakirakka. Rajakirakan laelta noin 3,5 km länsilounaaseen sijaitsee Mustipaljukka, jonka laella on suuri rajapyykki. Kyösti Julkun (1991) tutkimusten mukaan kyseessä on Rajakirakan rajapaikkaa vanhempi Kemin ja Tornion pitäjien välinen rajamerkki. Perimätiedon mukaan "papin lohirajana" tunnettu rajapaikka voisi olla vielä vanhempikin.

Toimenpiteet

Tarkastukset

Tila: 3 Toteutettu Laji: 6 Suojeluarvojen tarkastus Tarkastusvuosi: 2011
 Tarkastuspvm: 12.8.2011 Tarkastaja: T. Karjalainen
 Kuvaus:

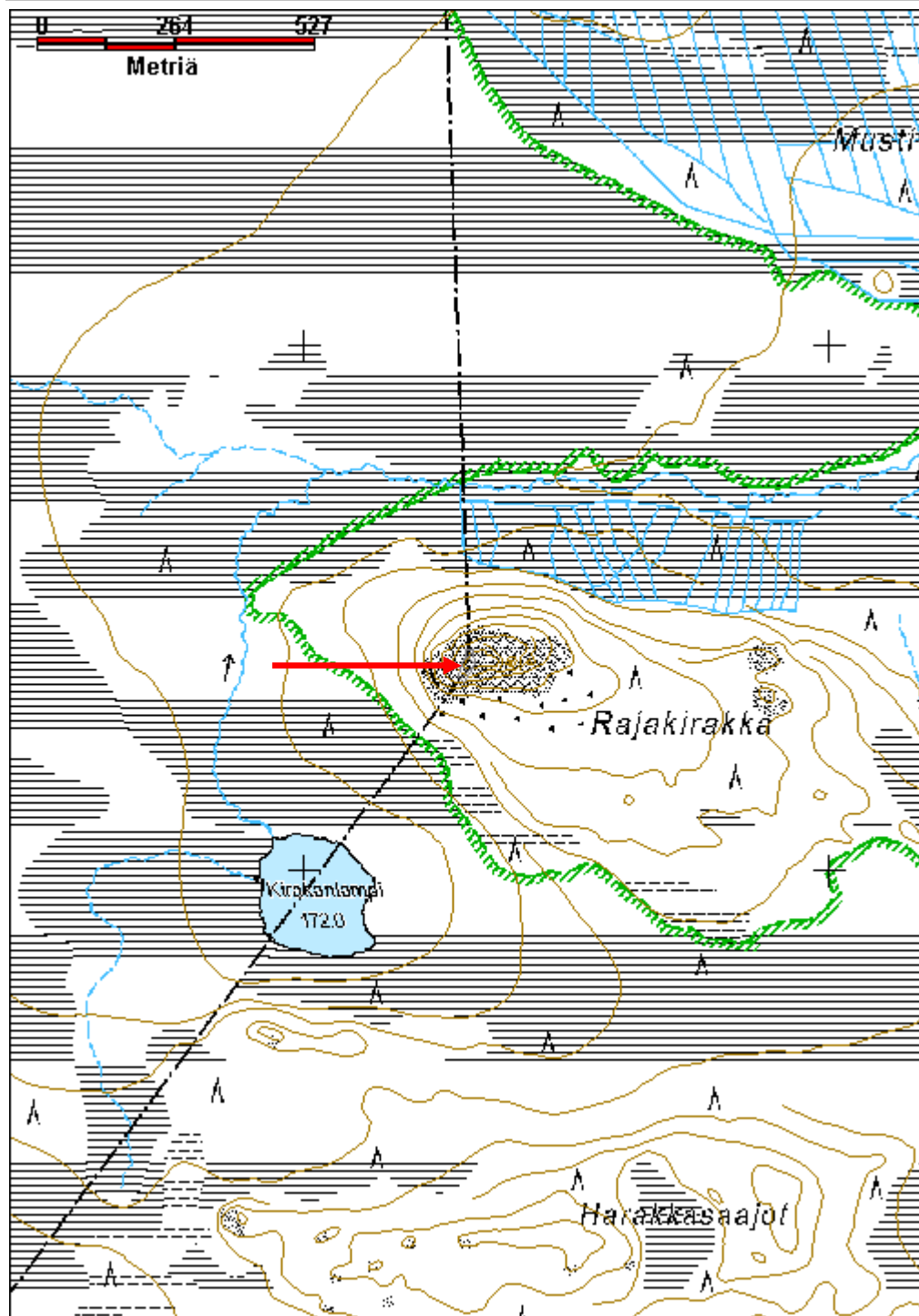
**Viranomais-
rekisterinro:****Kunto:** 1 Hyvä**Arvotus:** 3 Esitys mj-luokka II**Olotila:** 2 Ei käytössä**Kohteen
suojelu:** 2 Muinaisjäännösrekisteri II**Selitys:****Selitys:****Ympäristön
suojelu:**

0 Ei määritely

Selitys:

Rajamerkin keskimerkin kiveys. Merkin molemmilla puolin on viisarikivet.

Kohdetyyppi:	17 Kivi- ja maarakenteet	Copyright:	© Metsähallitus 2008 © Maanmittauslaitos 1/MML/08
Koordinaatit:	X 7377390, Y 3413309, Z 210	Mittakaava:	1:10000



Ylä-Naarma 3 kalapato	MH-tunnus: 139984
------------------------------	--------------------------

Kohdetyyppi:	9 Valmistuspaikat/työpaikat	Haltija:	181 Metsätalous Länsi-Lappi
Ajoitus:	7116 Uusi aika	Ylläpitäjä:	181 Metsätalous Länsi-Lappi
Rakentamivuosi:		Kunta:	698 Rovaniemi
Lukumäärä:	1		

Koordinaattiselitys:	Geometria tuotettu: 0 Ei tiedossa
Koordinaatit:	Löydöt:

Taustatiedot

Sutigis

Ympäristön kuvaus

Kohde sijaitsee Ylä-Naarmajärven eteläosasta itään laskevan Naarmajoen suulla, joen pohjassa.

Kohteen kuvaus

Kohteessa on salmen yli, 30 metrin matkalla kalapato. Se erottuu puolen metrin syvyisessä vedessä metrin levyisenä kivivallina. Vallin päällä erottuu muutamia poikittaisia riukuja.

Kohteen rajaus

Kohde rajautuu viivamaisesti havaittujen patorakennelmien ylle. Paikka on mitattu gpsllä.

Tulkinta

Kalapato

Lisätietoja

KEMILÄISTEN JALANJÄLJILLÄ -kalastusperinteen hyödyntäminen matkailussa
Mika Sarkkinen: arkeologinen inventointi 2002. Täydennyskoulutuskeskus Lapin Yliopisto
Sarkkinen mainitsee kaksi kalapatoa Syvänsalmessa, joita ei inventoinnissa havaittu, tämä ei ole kumpikaan niistä.

Toimenpiteet**Tarkastukset**

Tila: 3 Toteutettu Laji: 6 Suojeluarvojen tarkastus Tarkastusvuosi: 2011
Tarkastuspvm: 15.8.2011 Tarkastaja: T. Karjalainen
Kuvaus:

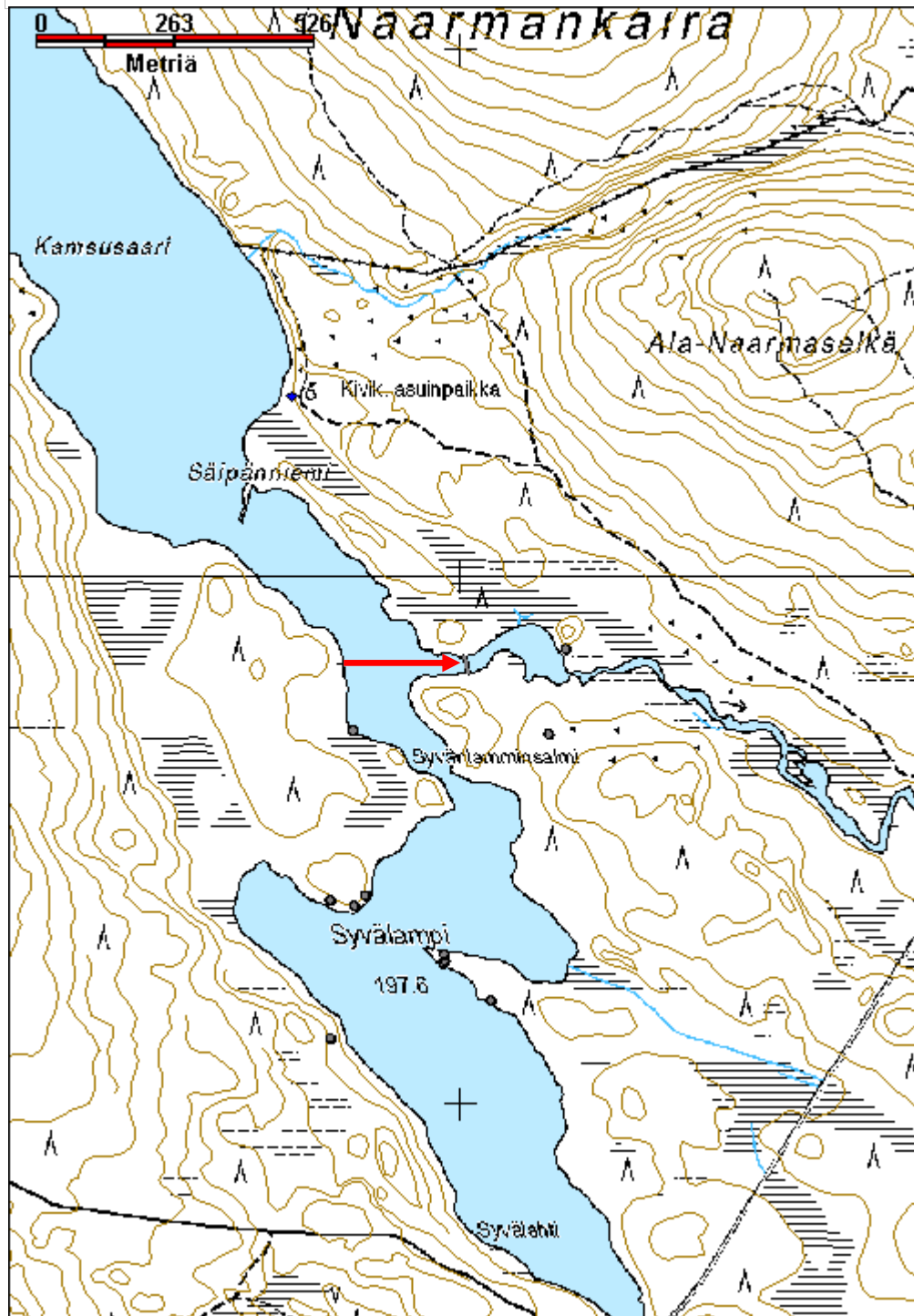
Viranomaisrekisterinro:	Kunto: 3 Huono
	Olotila: 2 Ei käytössä
Arvotus: 3 Esitys mj-luokka II	Kohteen suojelu: 9 Muu suojeluarvo
Selitys:	Selitys:

Ympäristön suojelu:	0 Ei määritelty
Selitys:	



Kalapadon puu- ja kivrakenteita järven pohjassa.

Kohdetyyppi:	9 Valmistuspaikat/työpaikat	Copyright:	© Metsähallitus 2008 © Maanmittauslaitos 1/MML/08
Koordinaatit:		Mittakaava:	1:10000



Ylä-Naarma 5 kopukka	MH-tunnus: 139995
-----------------------------	--------------------------

Kohdetyyppi:	13 Liikennekohteet	Haltija:	181 Metsätalous Länsi-Lappi
Ajoitus:	7116 Uusi aika	Ylläpitäjä:	181 Metsätalous Länsi-Lappi
Rakentamisvuosi:		Kunta:	698 Rovaniemi
Lukumäärä:	1		

Koordinaattiselitys:	Geometria tuotettu: 4 Gps-mittaus, korjaamaton
Koordinaatit: X 7415166, Y 3480591, Z 199	Löydöt:

Taustatiedot

Uusi havainto. Säippäniemeen on merkitty mahdollinen kenttä. Ks. Sarkkisen kertomus vuodelta 2002.

Ympäristön kuvaus

Kohde sijaitsee Ylä-Naarmajärveen idästä pistävän Säippäniemen pohjoisreunalla. Niemi on kapea hiekkaniemi, jossa kasvaa puolukkaa ja turvetta. Niemen keskiosassa on mäntymetsää. Kopukka sijaitsee rantahiekassa.

Kohteen kuvaus

Säippäniemen puolivälissä pohjoisella rannalla on hiekkaan hautautunut kolmesta pyöreästä tukista tehty lautta eli kopukka. Lautta on keskeltä ja päädyistä naulattu yhteen metrin pituisilla poikkipuilla. Keskisten poikkipuiden välissä on pyöreä pystyriuku, joka on ilmeisesti maston juuri. Lautta on 3,5 metriä pitkä ja 70 cm leveä.

Kohteen rajaus

Kohde rajautuu pistemäisesti lautan keskeltä mitattuun gps pisteeseen.

Tulkinta

Kolmesta tukista tehty yksinkertainen lautta.

Lisätietoja

KEMILÄISTEN JALANJÄLJILLÄ -kalastusperinteen hyödyntäminen matkailussa
Mika Sarkkinen: arkeologinen inventointi 2002. Täydennyskoulutuskeskus Lapin Yliopisto
Edellä mainitussa Sarkkisen teoksessa Säippäniemessä mainitaan oleva mahdollinen kenttä, mutta kopukkaa siinä ei mainita. Kenttä ja mahdollinen kalapato on merkitty teokseen kohdenumerolla 78.

Toimenpiteet**Tarkastukset**

Tila: 3 Toteutettu Laji: 6 Suojeluarvojen tarkastus Tarkastusvuosi: 2011
Tarkastuspvm: 15.8.2011 Tarkastaja: T. Karjalainen
Kuvaus:

Viranomais-**Kunto:** 2 Keskinertainen

rekisterinro:		Olotila: 2 Ei käytössä
Arvotus:	8 Muu suojeluarvo	Kohteen suojelu: 9 Muu suojeluarvo
Selitys:		Selitys:
Ympäristön suojelu:	0 Ei määritelty	
Selitys:		



Kolmipuisen kopukan rakenteet ovat vajonneet rantahiekkaan.

Kohdetyyppi:	13 Liikennekohteet	Copyright:	© Metsähallitus 2008 © Maanmittauslaitos 1/MML/08
Koordinaatit:	X 7415166, Y 3480591, Z 199	Mittakaava:	1:10000



Syvälähti NW hautakuoppia

MH-tunnus: 140064

Kohdetyyppi:	3 Hautapaikat	Haltija:	181 Metsätalous Länsi-Lappi
Ajoitus:	7117 Esihistoriallinen aika	Ylläpitäjä:	181 Metsätalous Länsi-Lappi
Rakentamisvuosi:		Kunta:	698 Rovaniemi
Lukumäärä:	50		

Koordinaattiselitys:		Geometria tuotettu:	0 Ei tiedossa
Koordinaatit:		Löydöt:	

Taustatiedot

Mika Sarkkisen inventointikertomus vuodelta 2002, jossa kohde 61 SYVÄLAHTI NW kertomuksen sivulla 57.

Ympäristön kuvaus

Kohteen maasto on kivistä ja kuivaa hiekkakangasta, jossa kasvaa mäntymetsä. Maasto kohoaa järven pinnasta noin metrin.

Kohteen kuvaus

Kohteessa on noin 40 x 30 metrin alueella 50 kuoppaa, jotka ovat pyöreitä tai soikeita. Kuopat ovat 1,5 - 2 metriä pitkiä ja metrin levyisiä. Joissakin kuopissa näyttäisi olevan pitkien sivujen suuntaiset vallit. Kuopat sijaitsevat vierekkäin, ja jotkut ovat riveissä. Alueen reunoiksi mitattiin koordinaatit: x 3478325, y 7415484. x 3478327, y 7415512. x 3478301, y-7415526 ja x 3478288, y7415500. Kuopat ovat paikoin selvissä viidenkin kuopan riveissä ja alue muistuttaa kalmistoa.

Mika Sarkkinen kuvaa aluetta vuoden 2002 inventointikertomuksessaan seuraavasti:

Niemen kärki on tasaista mäntyä kasvavaa hiekkakangasta, kun taas niemen tyvi kohoaa pieneksi kummuksi. Kohde sijaitsee kumpareen lounaispuolella tasaisella kankaalla niemen etelärannalla. Paikalla on alle kymmenen (7 - 8) pientä maakuoppaa. Kuoppien halkaisija vaihtelee 1,3 - 1,6 metrin välillä ja niiden syvyys on 40 - 50 cm. Koekuopat paljastivat heikon huuhtoutumiskerroksen kuoppien reunoilla ja pohjalla. Kuopat ovat muodoltaan hieman epämääräisiä ja niiden järjestys vaikuttaa satunnaiselta. Kuopat sijaitsevat varsin suppealla alueella. Mitään muuta asumiseen tai muuhun muinaiseen ihmistoimintaan viittaavaa ei alueella havaittu, lukuun ottamatta yhtä kuoppien kohdalla olevaa pilkkapuu (n:o 42). Uudempaa ihmisvaikutusta edustavat niemeen kärkeen tehdyt naivistista nykytaidetta edustavat ihmishahmot leireineen.

Kohteen rajaus

Kohde rajautuu aluemaisesti havaittujen kuoppien ylle ja rajaus mitattiin gpsllä.

Tulkinta

Hautakuoppia. Mika Sarkkinen arvelee niitä säilytyskuopiksi.

Lisätietoja

KEMILÄISTEN JALANJÄLJILLÄ -kalastusperinteen hyödyntäminen matkailussa
Mika Sarkkinen: arkeologinen inventointi 2002. Täydennyskoulutuskeskus Lapin Yliopisto

Toimenpiteet**Tarkastukset**

Tila: 3 Toteutettu Laji: 6 Suojeluarvojen tarkastus Tarkastusvuosi: 2011
 Tarkastuspvm: 16.8.2011 Tarkastaja: T. Karjalainen
 Kuvaus:

Viranomais- rekisterinro:		Kunto:	1 Hyvä
Arvotus:	3 Esitys mj-luokka II	Olotila:	2 Ei käytössä
Selitys:		Kohteen suojelu:	9 Muu suojeluarvo
		Selitys:	

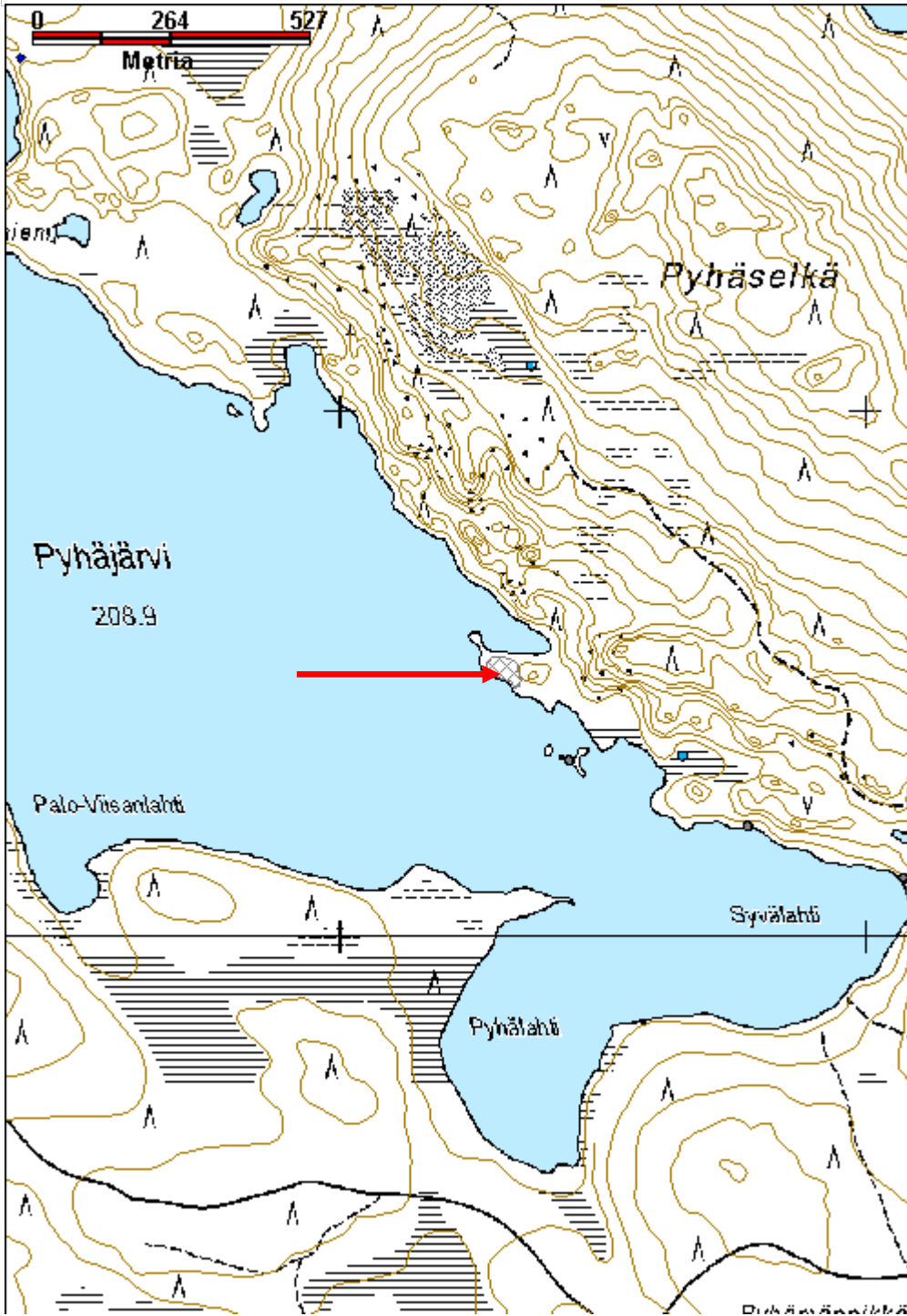
Ympäristön suojelu:	0 Ei määritelty
--------------------------------	-----------------

Selitys:	
-----------------	--



Kuvassa yksi hautakuoppien rivistö.

Kohdetyyppi:	3 Hautapaikat	Copyright:	© Metsähallitus 2008 © Maanmittauslaitos 1/MML/08
Koordinaatit:		Mittakaava:	1:10000



Pyhäjärvi 9 maakuopat

MH-tunnus: 140117

Kohdetyyppi:	17 Kivi- ja maarakenteet	Haltija:	181 Metsätalous Länsi-Lappi
Ajoitus:	7116 Uusi aika	Ylläpitäjä:	181 Metsätalous Länsi-Lappi
Rakentamisvuosi:		Kunta:	698 Rovaniemi
Lukumäärä:	5		

Koordinaattiselitys:		Geometria tuotettu:	4 Gps-mittaus, korjaamaton
Koordinaatit:	X 7416141, Y 3477580, Z 209	Löydöt:	

Taustatiedot

Sutigis ja Mika Sarkkisen inventointikertomus vuodelta 2002, jossa kohde nimellä 63 Pyhäniemi SE alakohde maakuopat 5 kpl. Sarkkisen kertomuksessa samaksi kohteeksi on merkitty myös Reiskan kohde 140114 kämpä jäännös.

Ympäristön kuvaus

Tuore kangasmetsä, jossa kasvaa aluskasvillisuutena suopursua.

Kohteen kuvaus

Kohteessa on viisi maakuoppaa, jotka sijaitsevat 20 metrin etäisyydellä Pyhäjärven rannasta järven suuntaisessa rivissä kaakosta luoteeseen. Kuopat sijaitsevat 7 metrin matkalla kolme kaakkoisinta kuoppaa on soikeita, 1,5 x 50 cm -kokoisia. Pitkä suunta on järven vastaisesti. Myös luoteisin kuoppa on samanlainen. Luoteesta kaakkoon seuraava kuoppa on pyöreä, halkaisijaltaan metrin. Kaikki kuopat ovat 50 cm syvyisiä.

Mika Sarkkinen kuvaa kertomuksessaan kohdetta seuraavasti:

Maakuoppia?, n. 5 kpl. ja
Rakennusjäänteitä (hirsikehä, kellari) 2 kpl.
Rovaniemi, Ampuma-alue, Vm.893:14:1
3623 05 TULKASELKÄ
p = 7416 18, i = 3477 56, z = n. 210 (hirsikehä)
p = 7416 16, i = 3477 57, z = n. 210 (kuopat)

Paikalla on kaksi rakennusjäännettä ja puolenkymmentä epämääräistä kuoppaa. Hirsikehikkoinen kämpä on ollut suoraan maan pinnalle perustettu. Hirsien katkaisu ja salvokset on tehty sahalla. Tulisijan jälkiä ei paikalla ole. Kooltaan n. 6,5 x 7 metriä olevasta kehästä on jäljellä vain alin maatuva hirsikerta. Tämän etäisyys rannasta on noin 6 - 7 metriä. Kehikosta noin 16 metriä länteen, ja rannasta noin 15 metriä, on alaltaan noin 2 x 2 metrinen hirsikehäinen kellari, jonka katteena on hirsyä ja kiviä. Nykyinen tulipaikka on näiden välissä.

Kämpästä kaakkoon hieman alavammalla kankaanosalla on muutamia pieniä epämääräisiä kuoppia, joiden halkaisija on noin 1 metri ja syvyys alle puoli metriä. Ainakin osassa kuopista on heikkoa huuhtoumaa.

Kohteen rajaus

Kohde rajautuu aluemaisesti kuoppien ylle gpsllä mitattuun alueeseen.

Tulkinta

Kuoppien merkitys on epäselvä, voivat olla hautoja, säilytyskuoppia tai jotenkin liittyä niiden pohjoispuolella sijaitsevaa asumuksen jäänteeseen.

Lisätietoja

KEMILÄISTEN JALANJÄLJILLÄ -kalastusperinteen hyödyntäminen matkailussa
Mika Sarkkinen: arkeologinen inventointi 2002. Täydennyskoulutuskeskus Lapin Yliopisto

Toimenpiteet

Tarkastukset

Tila: 3 Toteutettu Laji: 6 Suojeluarvojen tarkastus Tarkastusvuosi: 2011
Tarkastuspvm: 17.8.2011 Tarkastaja: T. Karjalainen
Kuvaus:

**Viranomais-
rekisterinro:**

Kunto: 1 Hyvä

Arvotus: 8 Muu suojeluarvo

Olotila: 2 Ei käytössä

**Kohteen
suojaus:** 9 Muu suojeluarvo

Selitys:

Selitys:

**Ympäristön
suojaus:**

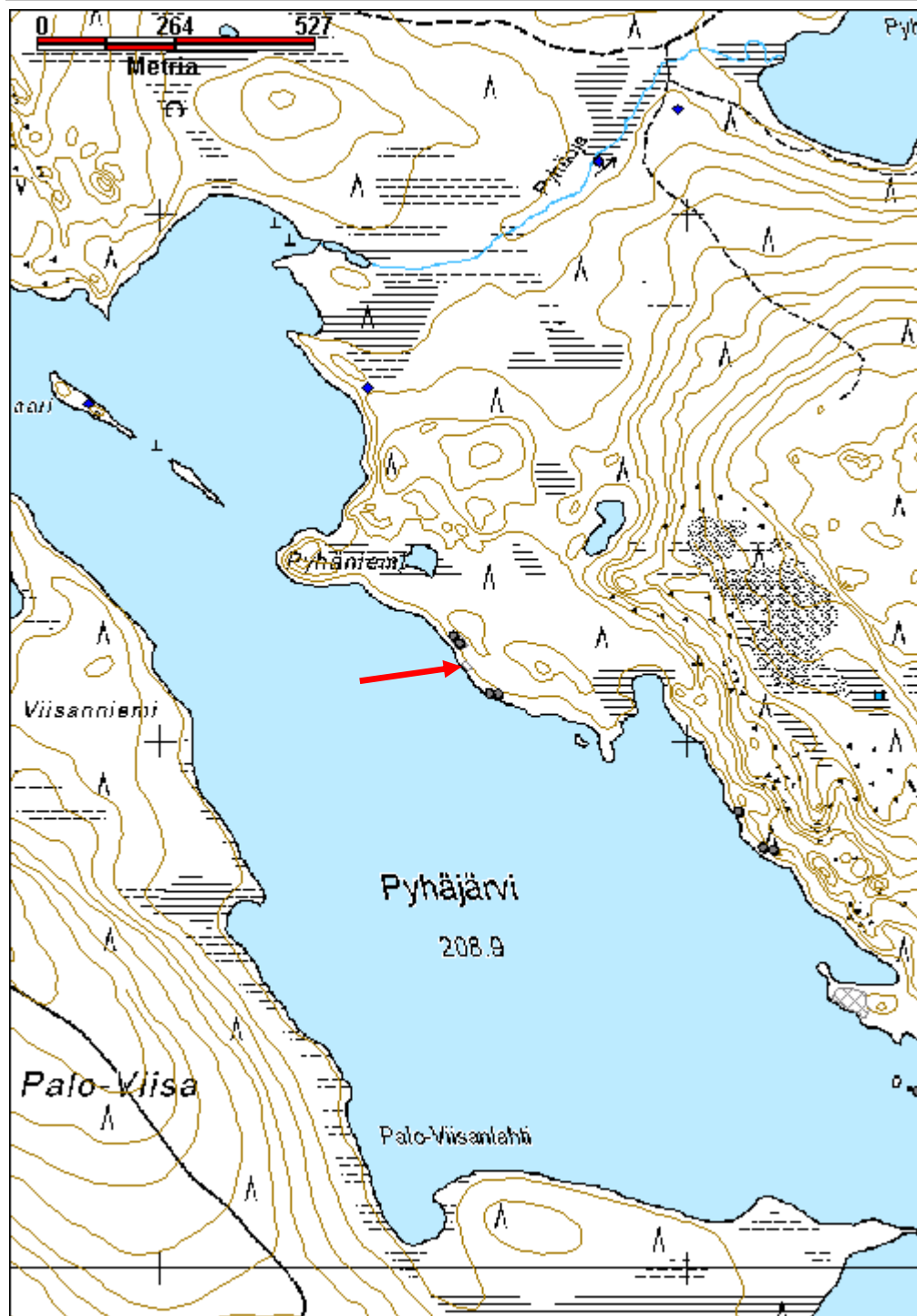
0 Ei määritelty

Selitys:



Maakuopat erottuvat maastossa selvemmin kuin kuvassa.

Kohdetyyppi:	17 Kivi- ja maarakenteet	Copyright:	© Metsähallitus 2008 © Maanmittauslaitos 1/MML/08
Koordinaatit:	X 7416141, Y 3477580, Z 209	Mittakaava:	1:10000



Kotasaari NE uponnut vene

MH-tunnus: 140185

Kohdetyyppi:	15 Vedenalaiset kohteet	Haltija:	181 Metsätalous Länsi-Lappi
Ajoitus:	7116 Uusi aika	Ylläpitäjä:	181 Metsätalous Länsi-Lappi
Rakentamisvuosi:		Kunta:	698 Rovaniemi
Lukumäärä:	1		

Koordinaatti- selitys:		Geometria tuotettu:	4 Gps-mittaus, korjaamaton
Koordinaatit:	X 7416751, Y 3477004, Z 206	Löydöt:	

Taustatiedot

Sutigis ja Mika Sarkkisen inventointikertomus vuodelta 2002, jossa kohde 67 Kotasaari NE, mainittu sivulla 60.

Ympäristön kuvaus

Kohde sijaitsee Pyhäjärven pohjassa Kotasaaresta koilliseen.

Kohteen kuvaus

Kohteessa on Mika Sarkkisen vuoden 2002 inventointikertomuksessa ilmoitettu vene järven pohjassa. Inventointiaikaan järvessä oli kova aallokko, eikä havainnointi onnistunut. Sarkkisen kertomuksessa kohdetta kuvaillaan seuraavasti: a) Jukka Korpivuoman mukaan Kotasaaren koillispuolella on uponnut vene (noin p = 7416 75, i = 3477 00) Sitä yritettiin paikallistaa siinä kuitenkaan tällä kertaa onnistumatta. Hyvällä säällä vene erottuu vaivatta kunhan osuu oikealle kohdalle. Veneen iästä ei ole tarkempaa tietoa. Kyseessä on puinen vene.

b) Mainittakoon tässä yhteydessä Kotasaaresta suoraan itään järven itärannalla olevan pienen poukaman rantavedestä (p = 7416 52, i = 3477 38) inventoinnin yhteydessä talteen poimittu puinen perämela.

Kohteen rajaus

Kohde rajautuu pistemäisesti veneen sijaintipaikalta mitattuun gps pisteeseen.

Tulkinta

Uponnut vene, jonka iästä ei ole tietoa.

Lisätietoja

KEMILÄISTEN JALANJÄLJILLÄ -kalastusperinteen hyödyntäminen matkailussa
Mika Sarkkinen: arkeologinen inventointi 2002. Täydennyskoulutuskeskus Lapin Yliopisto
Yllä mainitussa teoksessa kohde on nimellä 67 Kotasaari NE alakohde a sivulla 60.

Toimenpiteet***Tarkastukset***

Tila: 3 Toteutettu Laji: 6 Suojeluarvojen tarkastus Tarkastusvuosi: 2011
Tarkastuspvm: 17.8.2011 Tarkastaja: T. Karjalainen

Kuvaus:

**Viranomais-
rekisterinro:**

Kunto: 0 Ei määritelty

Arvotus: 8 Muu suojeuarvo

Olotila: 2 Ei käytössä

**Kohteen
suoja:** 9 Muu suojeuarvo

Selitys:

Selitys:

**Ympäristön
suoja:**

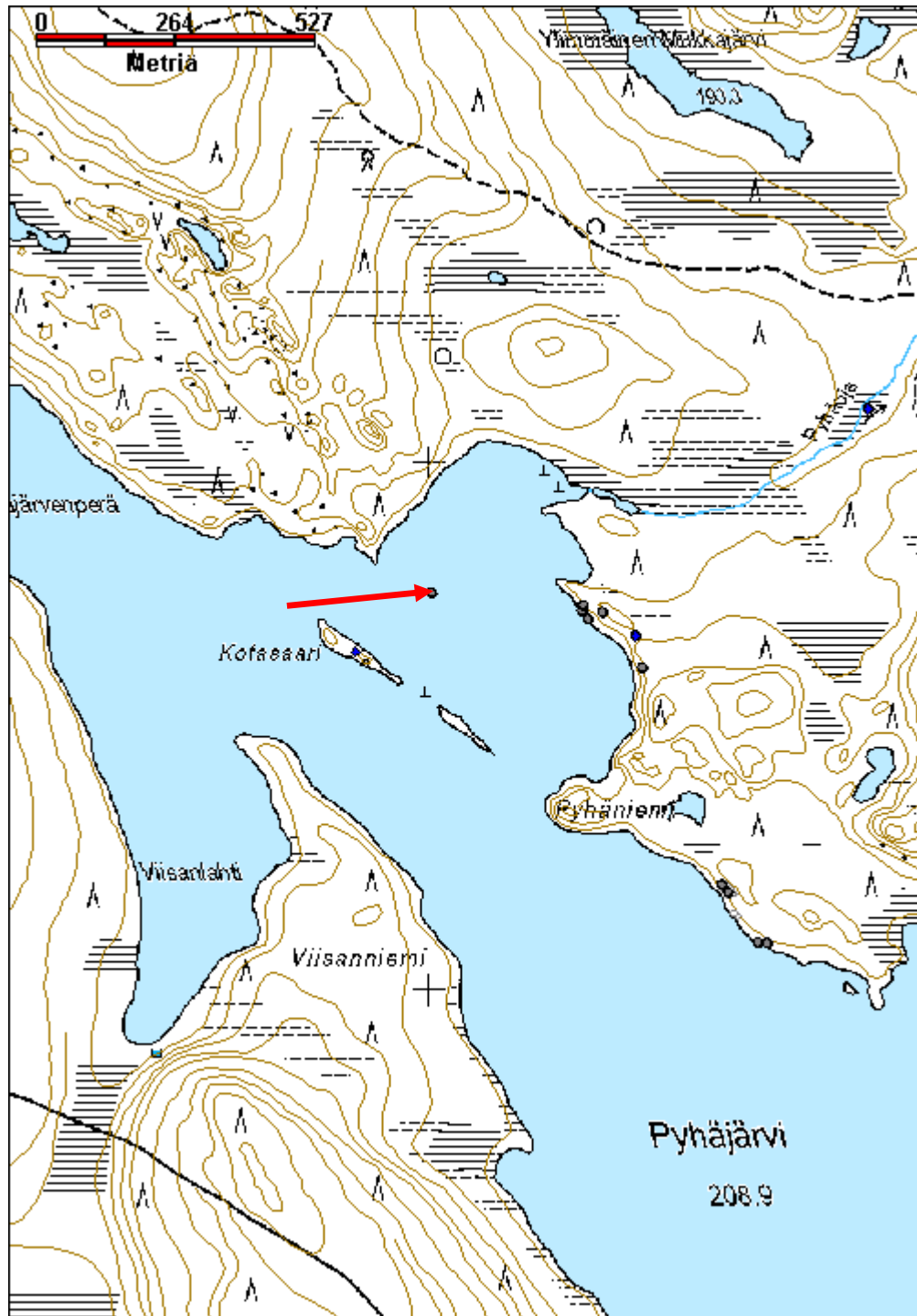
0 Ei määritelty

Selitys:



Veneen uppoamispaikka Kotasaaren lähetyvillä.

Kohdetyyppi:	15 Vedenalaiset kohteet	Copyright:	© Metsähallitus 2008 © Maanmittauslaitos 1/MML/08
Koordinaatit:	X 7416751, Y 3477004, Z 206	Mittakaava:	1:10000



Pitkäloukon pää kalapato	MH-tunnus: 140888
---------------------------------	--------------------------

Kohdetyyppi:	9 Valmistuspaikat/työpaikat	Haltija:	181 Metsätalous Länsi-Lappi
Ajoitus:	7116 Uusi aika	Ylläpitäjä:	181 Metsätalous Länsi-Lappi
Rakentamisvuosi:		Kunta:	698 Rovaniemi
Lukumäärä:	1		

Koordinaattiselitys:	Geometria tuotettu: 4 Gps-mittaus, korjaamaton
Koordinaatit: X 7418048, Y 3478929, Z 198	Löydöt:

Taustatiedot

Sutigis, Mika Sarkkisen inventointi vuodelta 2002, jossa kohde 76 Pitkäloukon pää.

Ympäristön kuvaus

Kohde sijaitsee Ylä-Naarmajärven pohjoispäässä sijaitsevan Pitkäloukonlahden suulla. Pato kulkee lahden yli ja siitä on osa näkyvissä soistuneella itärannalla ja länsirannan rantakivikossa.

Kohteen kuvaus

Kohteessa on kalapato, joka kulkee 15 metrin matkalla järven pohjassa kapeikon yli. Padosta on näkyvissä 7 pinnalle saakka ulottuvaa puupaalua lahden itärannalla. Pohjassa näkyy kaatuneita paaluja ja rannalta 2 metrin matkan molemmin puolin ulottuvat kiveykset, jotka ovat veden alla. Paalut ovat 10 - 20 cm paksuja pyöröpuita. Kiveys on tehty puolen metrin ja sitä pienemmistä halkaisijaltaan olevista kivistä ja se on metrin levyinen.

Kohteen rajaus

Kohde rajautuu viivamaisesti yli lahden havaittujen rakenteiden sijalta mitattuun gps alueeseen.

Tulkinta

Kalapato

Lisätietoja

KEMILÄISTEN JALANJÄLJILLÄ -kalastusperinteen hyödyntäminen matkailussa
Mika Sarkkinen: arkeologinen inventointi 2002. Täydennyskoulutuskeskus Lapin Yliopisto
Edellä mainitussa teoksessa kohde on sivulla 66 ja nimellä 76. Pitkäloukon pää.

Toimenpiteet**Tarkastukset**

Tila: 3 Toteutettu Laji: 6 Suojeluarvojen tarkastus Tarkastusvuosi: 2011
Tarkastuspvm: 5.9.2011 Tarkastaja: T. Karjalainen
Kuvaus:

Viranomaisrekisterinro:

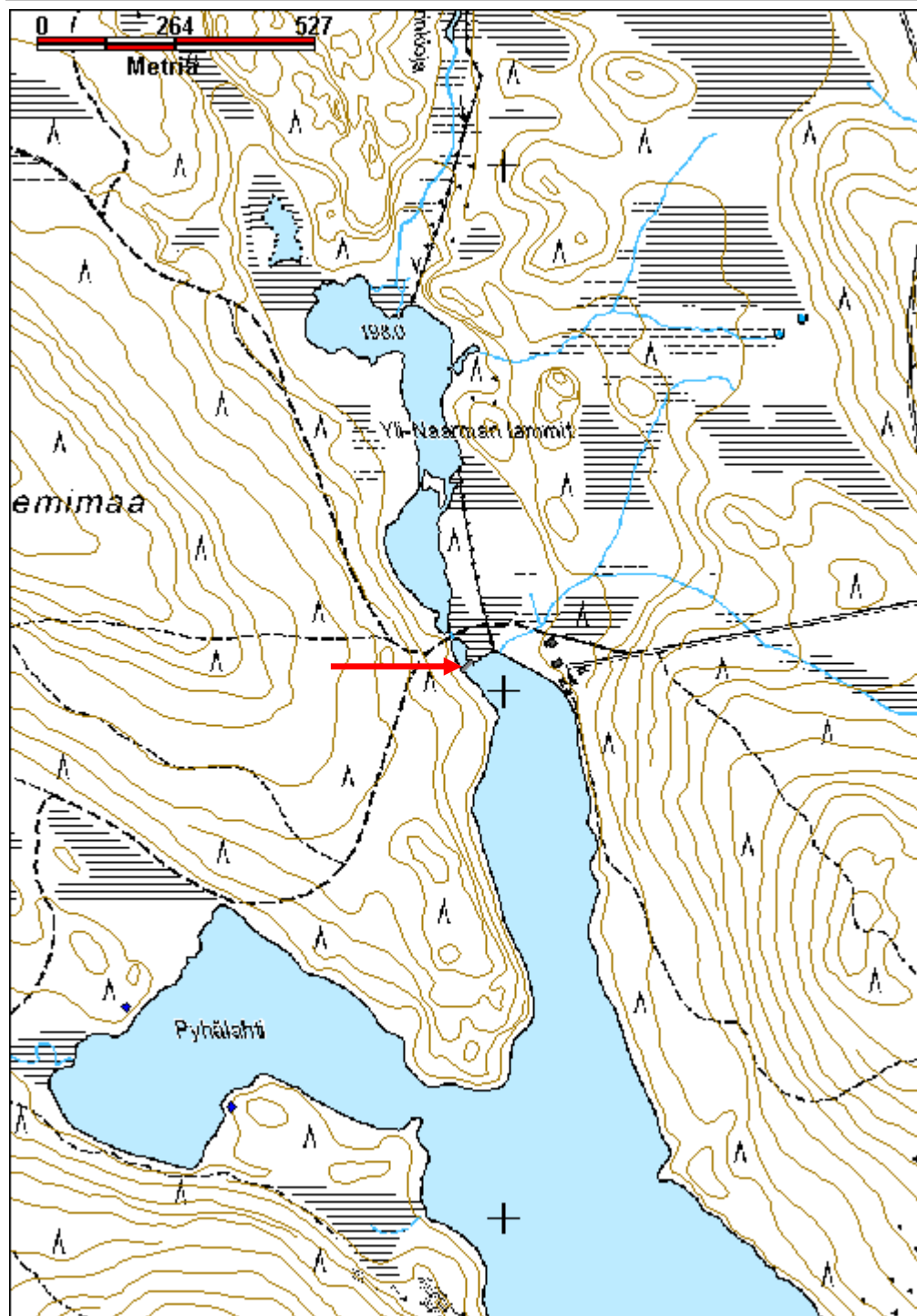
Kunto: 2 Keskinertainen

Arvotus:	3 Esitys mj-luokka II	Olotila:	2 Ei käytössä
Selitys:		Kohteen suojelu:	9 Muu suojeluarvo
Selitys:		Selitys:	
Ympäristön suojelu:	0 Ei määritelty		
Selitys:			



Kalapadon puurakenteet pilkistävät rantavedestä.

Kohdetyyppi:	9 Valmistuspaikat/työpaikat	Copyright:	© Metsähallitus 2008 © Maanmittauslaitos 1/MML/08
Koordinaatit:	X 7418048, Y 3478929, Z 198	Mittakaava:	1:10000



Ylä-Naarma 6 silta

MH-tunnus: 140889

Kohdetyyppi:	13 Liikennekohteet	Haltija:	181 Metsätalous Länsi-Lappi
Ajoitus:	7116 Uusi aika	Ylläpitäjä:	181 Metsätalous Länsi-Lappi
Rakentamisvuosi:		Kunta:	698 Rovaniemi
Lukumäärä:	1		

Koordinaattiselitys:		Geometria tuotettu:	4 Gps-mittaus, korjaamaton
Koordinaatit:	X 7418099, Y 3478905, Z 199	Löydöt:	

<i>Taustatiedot</i>
Löytyi inventoinnissa
<i>Ympäristön kuvaus</i>
Kohde sijaitsee Ylä-Naarmajärven pohjoisosassa sijaitsevan Yläloukonlahden ja Kuorinkijärven eteläpään välisellä kannaksella ja se kulkee pienen puron yli. Maasto on mäntykangasta.
<i>Kohteen kuvaus</i>
Kohteessa on sillan jäännös, jonka siltapalkit ovat jääneet nykyisen sillan alle. Palkit on tehty hirsistä, jotka ovat pinnalta poltetut. Palkit on surrattu pultein pystypuihin. Hirret on katkottu sahalla. Siltapalkkeja on nähtävissä molemmin puolin nykyistä siltaa sekä sillan alla.
<i>Kohteen rajaus</i>
Kohde rajautuu viivamaisesti havaittujen rakenteiden ylle, joiden paikka mitattiin gps paikannuksella.
<i>Tulkinta</i>
Vanhan sillan jäänteet, jotka ovat suurelta osin tuhoutuneet uuden sillan rakentamisessa.
<i>Lisätietoja</i>

<i>Toimenpiteet</i>

<i>Tarkastukset</i>
Tila: 3 Toteutettu Laji: 6 Suojeluarvojen tarkastus Tarkastusvuosi: 2011
Tarkastuspvm: 6.9.2011 Tarkastaja: T. Karjalainen
Kuvaus:

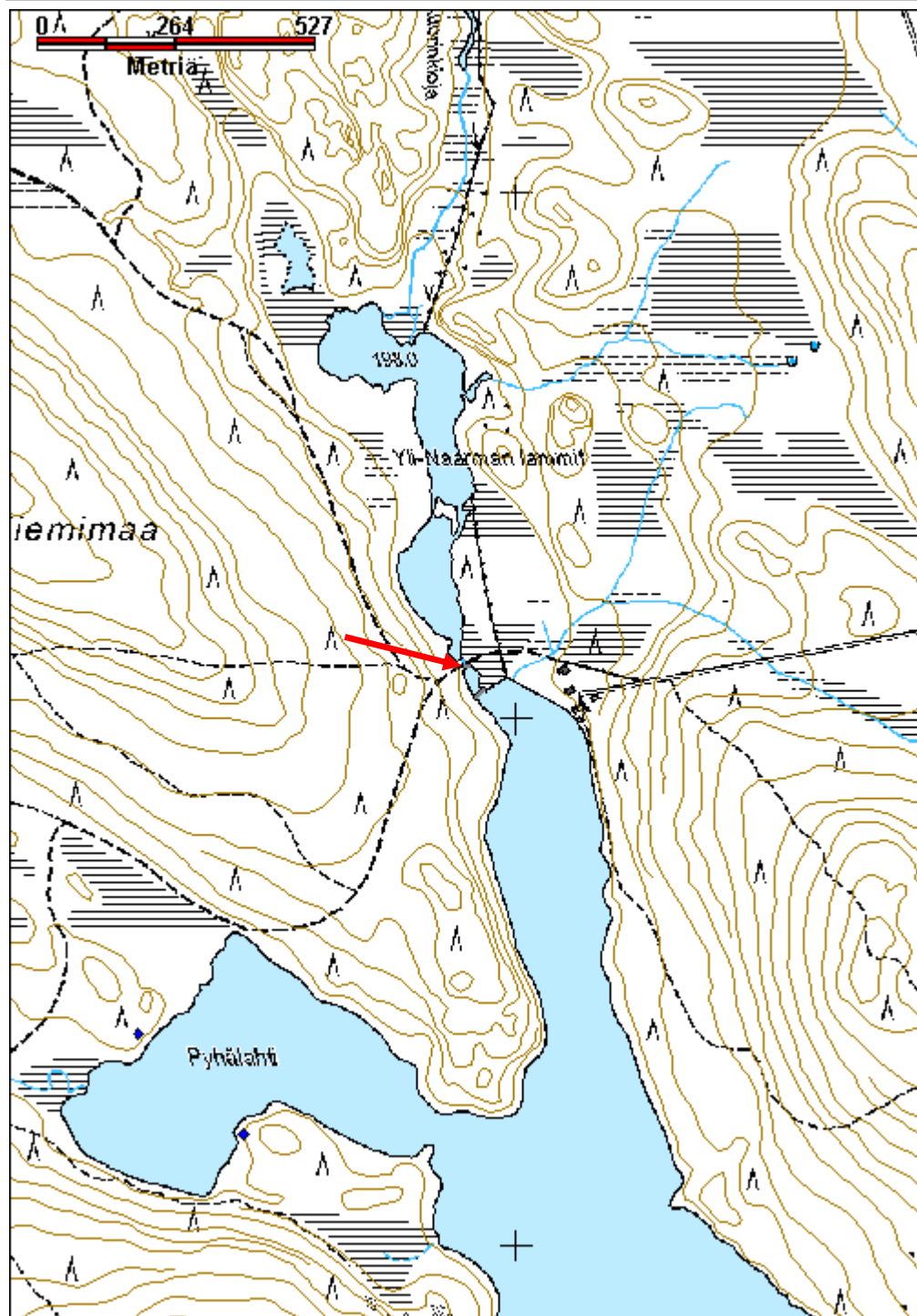
Viranomaisrekisterinro:		Kunto:	3 Huono
Arvotus:	99 Ei suojeluarvoa	Olotila:	2 Ei käytössä
Selitys:		Kohteen suojelu:	99 Ei suojeluarvoa
		Selitys:	

Ympäristön suojelu:	0 Ei määritelty
Selitys:	



Vanhan sillan rakenteita uuden sillan alla.

Kohdetyyppi:	13 Liikennekohteet	Copyright:	© Metsähallitus 2008 © Maanmittauslaitos 1/MML/08
Koordinaatit:	X 7418099, Y 3478905, Z 199	Mittakaava:	1:10000



Pyhälähti N reiällisten tukkien löytöpaikka	MH-tunnus: 140892
--	--------------------------

Kohdetyyppi:	9 Valmistuspaikat/työpaikat	Haltija:	181 Metsätalous Länsi-Lappi
Ajoitus:	7118 Historiallinen aika	Ylläpitäjä:	181 Metsätalous Länsi-Lappi
Rakentamisvuosi:		Kunta:	698 Rovaniemi
Lukumäärä:	2		

Koordinaatti- selitys:	Geometria tuotettu: 4 Gps-mittaus, korjaamaton
Koordinaatit:	Löydöt: X 7417438, Y 3478360, Z 198

Taustatiedot

Sutigis, Mika Sarkkinen inventointi 2002. Inventointikertomuksen kohde 79 Pyhälähti N.

Ympäristön kuvaus

Kohde sijaitsee Yli-Naarmajärven Pyhälähden luoteisrannalla. Paikalla on soinen ranta, jonka rantavedessä tukit kelluvat.

Kohteen kuvaus

Kohteessa on kaksi 3 metrin pituista ja halkaisijaltaan 20 cm kelohonkatukkia, joiden päissä on kirveellä veistetyt neliöreijät. Reijät sijaitsevat 50 cm tukkien päistä. Reijät ovat kooltaan 10 x 10 cm ja ne menevät läpi puun. Tukit ovat 20 cm syvässä rantavedessä ja ovat ilmeisesti peräisin kopukasta eli yksinkertaisesta tukkilautasta. Rannassa on pieni mela, joka voi olla uudempi kuin puut.

Kohteen rajaus

Kohde rajautuu pistemäisesti tukkien sijainnille merkittyyn gps pisteeseen.

Tulkinta

Tukit voivat olla yksinkertaisen lautan eli kopukan rakennepuita.

Lisätietoja

KEMILÄISTEN JALANJÄLJILLÄ -kalastusperinteen hyödyntäminen matkailussa
Mika Sarkkinen: arkeologinen inventointi 2002. Täydennyskoulutuskeskus Lapin Yliopisto
Kohde on kertomuksessa nimellä 79 Pyhälähti N sivulla 78.

Toimenpiteet**Tarkastukset**

Tila: 3 Toteutettu Laji: 6 Suojeluarvojen tarkastus Tarkastusvuosi: 2011
Tarkastuspvm: 6.9.2011 Tarkastaja: T. Karjalainen
Kuvaus:

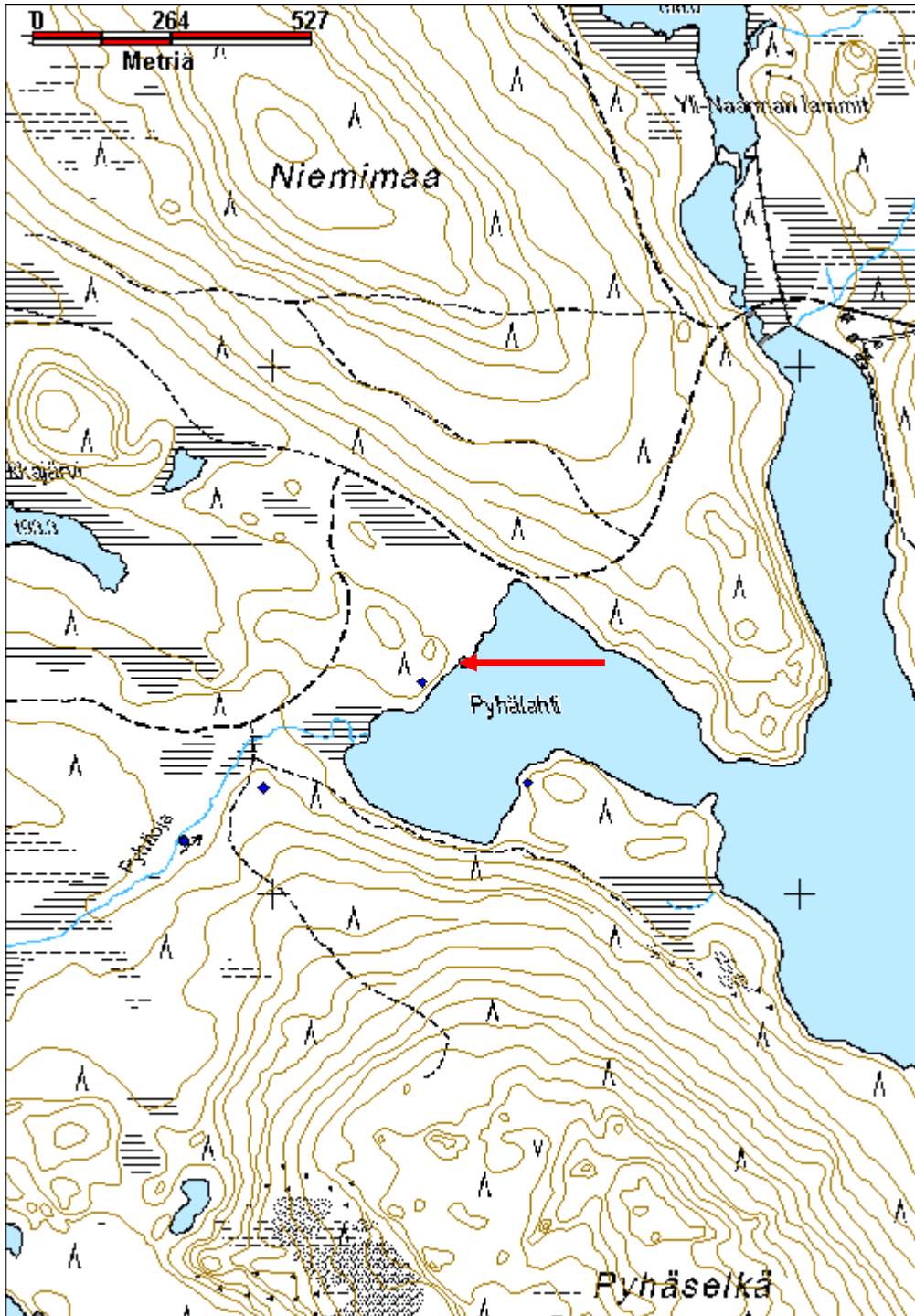
**Viranomais-
rekisterinro:****Kunto:** 1 Hyvä

Arvotus:	8 Muu suojeuarvo	Olotila:	2 Ei käytössä
Selitys:		Kohteen suojeu:	9 Muu suojeuarvo
Selitys:		Selitys:	
Ympäristön suojeu:	0 Ei määritelty		
Selitys:			



Reijällinen tukki ja mela rantavedessä.

Kohdetyyppi:	9 Valmistuspaikat/työpaikat	Copyright:	© Metsähallitus 2008 © Maanmittauslaitos 1/MML/08
Koordinaatit:	X 7417438, Y 3478360, Z 198	Mittakaava:	1:10000



Pyhäoja 2 uuni

MH-tunnus: 140903

Kohdetyyppi:	9 Valmistuspaikat/työpaikat	Haltija:	181 Metsätalous Länsi-Lappi
Ajoitus:	7117 Esihistoriallinen aika	Ylläpitäjä:	181 Metsätalous Länsi-Lappi
Rakentamisvuosi:		Kunta:	698 Rovaniemi
Lukumäärä:	1		

Koordinaatti- selitys:		Geometria tuotettu:	4 Gps-mittaus, korjaamaton
Koordinaatit:	X 7417100, Y 3477852, Z 203	Löydöt:	

Taustatiedot

sutigis ja Muinaisjäännösrekisteri, jossa kohde rekisterinumerolla 1000011627. Mika Sarkkisen inventointikertomuksessa vuodelta 2002 kohde on 66 Pyhäoja (Roi 725).

Ympäristön kuvaus

Kohde sijaitsee kivirakassa mäntyä kasvavan kankaan reunassa. Kohteen luoteispuolitse virtaa Pyhäoja Pyhäjärvestä Yli-Naarmajärveen.

Kohteen kuvaus

Kohteessa on 2 x 2 x 1,3 metrin kokoinen kivilatamus, joka on tehty kylmämuuraamalla 1 metrin kokoisista ja sitä pienemmistä kivistä. Sisällä on holvattu uunin pesäonkalo. Osa kivistä on kuumuudessa lohkeilleita ja yhdessä on nokea. Latomuksen päällä on kyltti: Rauhoitettu luonnonsuojelulain nojalla.

Sarkkinen kuvaa kohdetta vuoden 2002 inventointikertomuksessaan seuraavasti: Paikalla olevan laajan luonnonkivikon reunalle on koottu kekomainen uuni (ns. ryssänuuni), jonka ala on noin 2,2 x 2,3 metriä ja korkeus 90 - 100 cm. Se on kasattu kookkaista miehen nostannaisista laakamaisista luonnonkivistä. Uunin suuaukko on kohti etelää. Sen edessä on laakea tasainen paasi (100 x 120 cm) ikään kuin uuninedustasona. Kivet ovat palaneita ja osin nokisia. Uunin vieressä on kyltti, jossa sanotaan: Rauhoitettu luonnonsuojelulain perusteella. Kyseinen kohde on siis ns. väärin suojeltu.

K. M. Walleniuksen mainitseman (Vanhat kalajumalat, s. 19) kohteen on tarkastanut 1953 J. Leppäaho. Tässä mainittakoon, että V. O. Oravan (1955, s. 61) mukaan Pyhäojan rannalla olisi lappalaisten asuinpaikka (ks. kohde 72) ja kemiläisten kenttä, jonka reunassa olisi kalamaja ja kemiläisten leivinuuni. Mahdollista kenttää ei voitu tarkemmin määrittää. Uunista n. 150 m NE (7417 21/3477 93) tavattiin palanut hirsikämpän pohja, jonka koko oli 4 x 3 metriä. Paikalla oli myös, tiiltä, peltiä ja rautaromua.

Kohteen rajaus

Kohde rajautuu pistemäisesti uunin kohdalta mitattuun gps pisteeseen. Vanha mittaus muinaisjäännökselle sijaitsee pisteestä 20 metriä länteen.

Tulkinta

Uuni, jonka tarkoitus on epäselvä. Rakenteessa on noen ja palaneiden kivien perusteella pidetty tulta, mutta kivirakassa tuskin on ollut rakennusta uunin ympärillä.

Lisätietoja

KEMILÄISTEN JALANJÄLJILLÄ -kalastusperinteen hyödyntäminen matkailussa
 Mika Sarkkinen: arkeologinen inventointi 2002. Täydennyskoulutuskeskus Lapin Yliopisto
 Kohde rajautuu pistemäisesti puun juurelta mitattuun gps pisteeseen.

Toimenpiteet

Tarkastukset

Tila: 3 Toteutettu Laji: 6 Suojeluarvojen tarkastus Tarkastusvuosi: 2011
 Tarkastuspvm: 6.9.2011 Tarkastaja: T. Karjalainen
 Kuvaus:

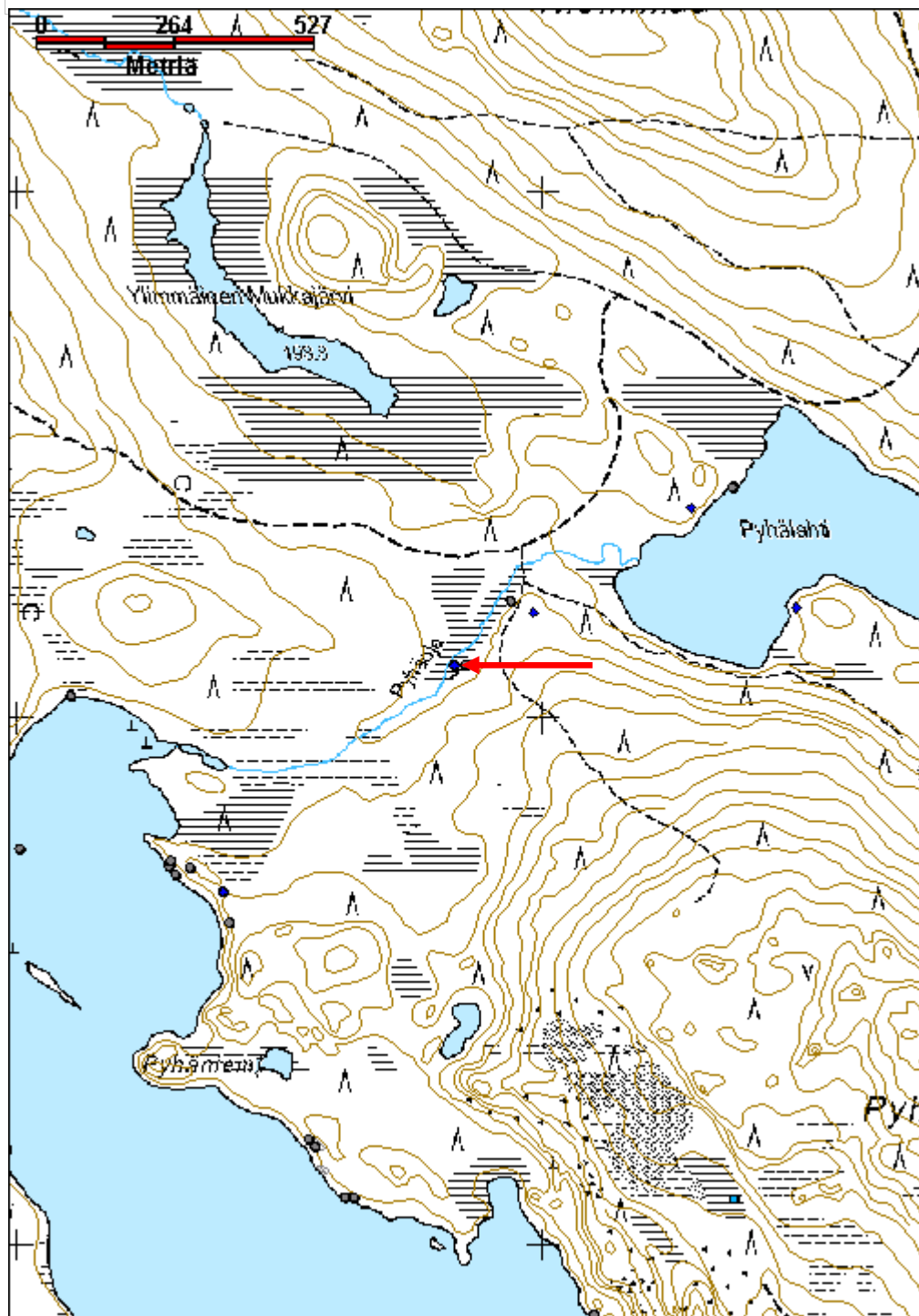
Viranomais- rekisterinro:	1000011627	Kunto:	1 Hyvä
Arvotus:	3 Esitys mj-luokka II	Olotila:	2 Ei käytössä
Selitys:		Kohteen suojelu:	2 Muinaisjäännösrekisteri II
		Selitys:	

Ympäristön suojelu:	0 Ei määritelty
Selitys:	Rauhoitettu luonnonsuojelulla



Uunin sisähormissa on edelleen palojälkiä ja nokea.

Kohdetyyppi:	9 Valmistuspaikat/työpaikat	Copyright:	© Metsähallitus 2008 © Maanmittauslaitos 1/MML/08
Koordinaatit:	X 7417100, Y 3477852, Z 203	Mittakaava:	1:10000



Heikonlampi kellari

MH-tunnus: 140961

Kohdetyyppi:	1 Asuinpaikat	Haltija:	181 Metsätalous Länsi-Lappi
Ajoitus:	7116 Uusi aika	Ylläpitäjä:	181 Metsätalous Länsi-Lappi
Rakentamivuosi:		Kunta:	698 Rovaniemi
Lukumäärä:	1		

Koordinaattiselitys:		Geometria tuotettu:	4 Gps-mittaus, korjaamaton
Koordinaatit:	X 7395818, Y 3477618, Z 180	Löydöt:	

<i>Taustatiedot</i>
Uusi havainto
<i>Ympäristön kuvaus</i>
Kohde sijaitsee Rovaniemi - Kemijärvi -tien reunassa peltoaukealla 15 metriä tiestä pohjoiseen.
<i>Kohteen kuvaus</i>
Kohteessa on kellari, jonka oviaukko on etelään maantielle. Rakennelman koko 7 x 8 metriä. Oviaukko on tehty poralla lohkotuista kivistä. Kellari on maakummun sisällä. Ovi on puuta. Lohkottujen kivien saumat on muurattu betonilla. Seinissä on turistien merkintöjä. Katto on tehty kivilaoista muuraamalla.
<i>Kohteen rajaus</i>
Kohde rajautuu pistemäisesti kellarin edestä mitattuun gps pisteeseen.
<i>Tulkinta</i>
Kellari on joko Heikonlammen rannalla olevan hylätyn maatilan kellari tai bunkkerista tehty rakennelma.
<i>Lisätietoja</i>

<i>Toimenpiteet</i>

<i>Tarkastukset</i>
Tila: 3 Toteutettu Laji: 6 Suojeluarvojen tarkastus Tarkastusvuosi: 2011
Tarkastuspvm: 8.9.2011 Tarkastaja: T. Karjalainen
Kuvaus:

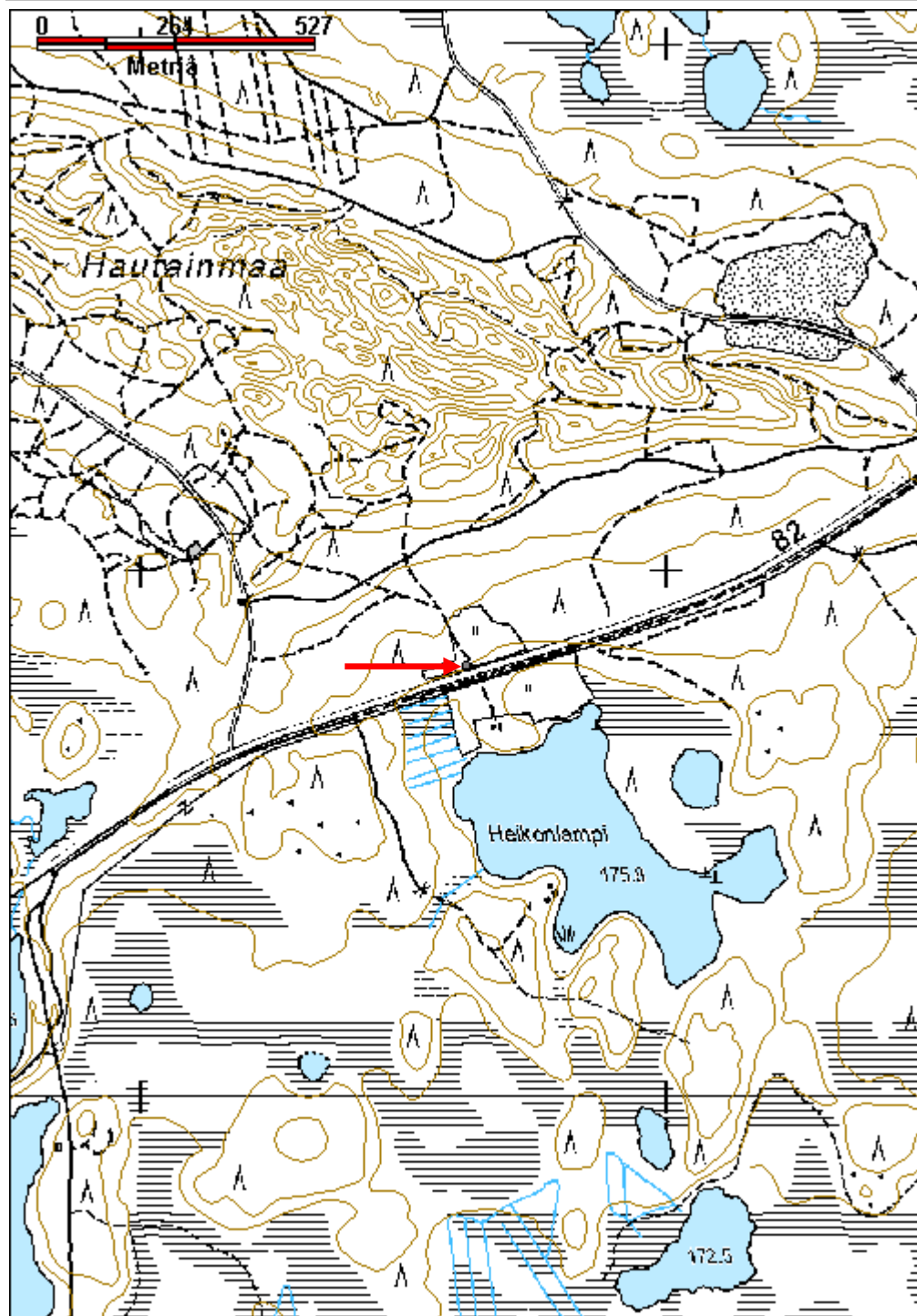
Viranomaisrekisterinro:		Kunto:	1 Hyvä
Arvotus:	8 Muu suojeluarvo	Olotila:	2 Ei käytössä
Selitys:		Kohteen suojelu:	9 Muu suojeluarvo
		Selitys:	

Ympäristön suojelu:	0 Ei määritelty
Selitys:	



Kellarin suuaukon editse kulkee Rovaniemi – Kemijärvi tie.

Kohdetyyppi:	1 Asuinpaikat	Copyright:	© Metsähallitus 2008 © Maanmittauslaitos 1/MML/08
Koordinaatit:	X 7395818, Y 3477618, Z 180	Mittakaava:	1:10000



Kotasaari lapinkenttä

MH-tunnus: 140223

Kohdetyyppi:	1 Asuinpaikat	Haltija:	181 Metsätalous Länsi-Lappi
Ajoitus:	7117 Esihistoriallinen aika	Ylläpitäjä:	181 Metsätalous Länsi-Lappi
Rakentamisvuosi:		Kunta:	698 Rovaniemi
Lukumäärä:	1		

Koordinaatti- selitys:		Geometria tuotettu:	4 Gps-mittaus, korjaamaton
Koordinaatit:	X 7416633, Y 3476859, Z 210	Löydöt:	

Taustatiedot

Muinaisjäännösrekisteri, sutigis ja Mika Sarkkisen inventointikertomus vuodelta 2002.
Mj.rek no 1000011629

Ympäristön kuvaus

Kohde sijaitsee Pyhäjärven Kotasaarella. Saari on kaakosta luoteeseen kulkeva kapea hiekkamaa, jossa kasvaa mäntymetsä ja aluskasvillisuutena variksenmarjamatto. Paikoin aluskasvillisuus on kulunut pois ja saaren keskiosa on eroosioaltis.

Kohteen kuvaus

Kohteessa tiedetään sijainneen ns. lapinkentän tai kalakentän. Alueen hiekkapaljastumassa on selvästi kulttuurisesta toiminnasta värjäytyntä maata ja palaneita kiviä, jotka ovat ilmeisesti peräisin kentän asutusvaiheesta. Muinaisjäännösrekisterissä aluetta kuvataan seuraavasti: Kohde sijaitsee Rovaniemen kirkosta noin 51 kilometriä koilliseen Pyhäjärven pohjoisosassa olevalla saarella. Saarella on vanha kalakenttä, jonka muistoja lienevät osa saaren luoteispään kuopanteista. Saarta asuttanut 1900-luvun alkupuolella Vihtori Luokila, jonka kämpä yhä hallitsee saarta.

Sarkkisen inventointikertomuksessa kohde on 65 Kotasaari ja sitä kuvataan kertomuksessa seuraavasti: Kohde sijaitsee Rovaniemen kirkolta 51 km koilliseen olevan Pyhäjärven pohjoispään saarella. Kyseessä on kahdesta saaresta kookkaampi ja maastoltaan korkeampi.

Saari on muinoin ollut kalakenttänä. Tästä kertovat saaren luoteispäässä olevat kuopat, joita on ainakin puolenkymmentä ja joista kookkain on noin 2 x 3 metriä ja noin 70 cm syvä. Myöhemmin saarta on asuttanut Pyhäjärven erakko Vihtori ”Vikke” Luokila, josta mm. K. M. Wallenius kertoo (Vanhat kalajumalat). Hänen jäljiltään saarella on yhä käyttökunnossa oleva kämpä. Kämpän luoteispuolella olevan pihan takana on muutama vuosi sitten palaneen saunan raunio. Pihan ja saaren koillisreunalla on matala laaja kaivanto, joka lienee Luokilan toteutumatta jääneen uudisrakennuksen sijaa. Saunan luoteispuolella, sen ja em. kuoppien välissä on heinittynyt ja umpeen kasvava pelto. Luokilan kämpä on jo muinaisjäännösmerkillä varustettu.

Oravan mukaan (1955, kartta, s. 61) molemmat saaret olisivat vanhoja kenttäpaikkoja. Kotasaaren viereisestä Rokulisaaresta ei kuitenkaan tavattu jäänteitä.

Kohteen rajaus

Kohde rajautuu maastotarkastuksessa tehtyihin havaintoihin kultturimaasta ja asutuksen merkeistä.

Tulkinta

Lapinkenttä tai tässä tapauksessa myös kalakenttä.

Lisätietoja

Muinaisjäännösrekisteri.

KEMILÄISTEN JALANJÄLJILLÄ -kalastusperinteen hyödyntäminen matkailussa

Mika Sarkkinen: arkeologinen inventointi 2002. Täydennyskoulutuskeskus Lapin Yliopisto Rovaniemen kohdeluettelossa numero 718.

Toimenpiteet**Tarkastukset**

Tila: 3 Toteutettu Laji: 6 Suojeluarvojen tarkastus Tarkastusvuosi: 2011

Tarkastuspvm: 18.8.2011 Tarkastaja: T. Karjalainen

Kuvaus:

**Viranomais-
rekisterinro:**

1000011629 Mj.rek

Kunto: 1 Hyvä

Arvotus:

3 Esitys mj-luokka II

Olotila: 2 Ei käytössä

**Kohteen
suojelu:** 2 Muinaisjäännösrekisteri II


Selitys:

Selitys:

**Ympäristön
suojelu:**

0 Ei määritelty

Selitys:



Vihtori Luokilan kämpä sijaitsee keskellä vanhaa kalakenttää.

Kohdetyyppi:	1 Asuinpaikat	Copyright:	© Metsähallitus 2008 © Maanmittauslaitos 1/MML/08
Koordinaatit:	X 7416633, Y 3476859, Z 210	Mittakaava:	1:10000

