

Savukoski kaakkoisosa kulttuuriperintöinventointi 2011

Savukoski kaakkoisosa



KUVAILEHTI

JULKAISUA	Metsähallitus	JULKAISUAIKA 2011
TOIMEKSIANTAJA	Metsähallitus	HYVÄKSYMISPÄIVÄMÄÄRÄ
LUOTTAMUKSELLISUUS		ASIANUMERO 5702/41/2011
SUOJELUALUETYYPPI/ SUOJELUOHJELMA		
ALUEEN NIMI	Savukosken kunnan kaakkoisosa	
NATURA 2000 -ALUEEN NIMI JA KOODI		
ALUEYKSIKKÖ		
TEKIJÄ(T)	Jan-Erik Nyman, Taisto Karjalainen	
JULKAISUN NIMI	Savukoski kaakkoisosa kulttuuriperintöinventointi 2011	
TIIVISTELMÄ	<p>Osana Kansallinen metsäohjelma 2015 -hanketta Metsähallitus suoritti 25.5. – 1.9.2011 välisellä ajalla kulttuuriperintöinventoinnin Savukosken kunnan koillisosassa sijaitsevilla metsätalouksmailla. Inventoinnin tavoite oli luoda kokonaiskuvan metsätalouksmaiden säilyneistä kulttuuriperintökohteista ja paikallistaa näitä maastossa. Inventoinnin aikana huomioitiin kulttuuriperintökohteita kivikaudelta 1960-luvulle saakka.</p> <p>Inventoitavaa aluetta oli yhteensä noin 97000 hehtaaria. Inventoinnin aikana paikallistettiin ja dokumentoitiin yhteensä 207 kulttuuriperintökohdetta, joista kaksi on ennestään tunnettuja ja muinaismuistorekisterissä olevia. Kohteista yhdeksän on muinaismuistolain mukaisia kohteita, seitsemän toisen maailmansodan aikaisia kohteita, kuusi rakennusperintökohteita ja 185 muita historiallisen ajan kulttuuriperintökohteita. Kohteet ajoittuvat kivikaudelta 1900-luvun loppupuolelle. Vanhimmat kohteista ovat kivikaudelle tai varhaismetallikaudelle ajoittuvat asuinpaikat. Alueelta löytyi varsin runsaasti 1900-luvun metsätalouteen ja poronhoitotalouteen liittyviä rakennuksien ja rakenteiden jäännöksiä.</p>	
AVAINSANAT	Savukoski, kulttuuriperintöinventointi, kansallinen metsäohjelma, Metsähallitus, arkeologia	
MUUT TIEDOT	Kannen kuva: Akanvaaran laella sijaitseva kivirakenne. Jan-Erik Nyman, Metsähallitus.	
SARJAN NIMI JA NUMERO		
ISSN	ISBN (NIDOTTU) ISBN (PDF)	
SIVUMÄÄRÄ	KIELI	SUOMI
KUSTANTAJA	Metsähallitus, metsätalous	PAINOPAIKKA
JAKAJA	Metsähallitus, metsätalous	HINTA

Arkisto- ja rekisteritiedot

Tutkimuskohteen koko nimi	Savukoski kaakkoisosa
Kunta/kaupunki, kylä/kaupunginosa, tila/kortteli tontti	Savukoski
Tutkimuksen laji (inventointi, kartoitus)	Kulttuuriperintöinventointi
kohteen ajoitus	Esihistoriallinen aika - Uusi aika
peruskarttalehti/-lehdet	
Kohteen sijainti yhteiskoordinaatistossa	
Maanomistaja	
Tutkimuslaitos	
kenttätyönjohtaja	Jan-Erik Nyman
Tutkitun alueen laajuus	97000 ha
Tutkimuksen kustantaja ja tutkimuskustannukset	Metsähallitus
löydöt (numerot), diariointi pvm. kokoelma, tallennuspaikka	
rahakammioon toimitetut rahat	
rakennusfragmentit (numerot)	
mustavalkonegatiivit, diat ja digitaaliset kuvatallenteet (numerot)	Kuvat on tallennettu Metsähallituksen arkistoon. Tekijänoikeus kuviin on Metsähallituksella.
aikaisemmat tutkimukset ja tarkastuskäynnit	
arkistoitu kirjeenvaihto (tutkimusluvan diaarino, lausunnot)	
mahdollista tutkimuskohdetta koskevat julkaisut	
tutkimuskertomuksen sivumäärä	<i>sama kuin kuvailulehdellä</i>
Alkuperäisen tutkimuskertomuksen säilytyspaikka ja kopioiden säilytyspaikat	Metsähallitus arkisto. Asianumero 5702/41/2011

Sisällys

ARKISTO- JA REKISTERITIEDOT	2
SISÄLLYS	3
LUETTELO KOHTEISTA	4
1 JOHDANTO.....	9
2 INVENTOINTIALUEEN MAISEMA, LUONTO SEKÄ MAA- JA KALLIOPERÄ.....	12
3 ALUEEN TUTKIMUSHISTORIA.....	12
4 TULOSTEN TARKASTELU JA JOHTOPÄÄTÖKSET.....	14
ALLEKIRJOITUS	16
LÄHTEET	16
KOTEET.....	17

Luettelo kohteista

Kohteet

Esihistorialliset kohteet

Reiskanro.	Kohde	sivu
136062	Sulamaharju 1 kivilatamus	17
137463	Illisoja esihistoriallinen asuinpaikka	20
137782	Rautakurunselkä esihistoriallinen asuinpaikka	23
137918	Pyhäjärvi esihistoriallinen asuinpaikka	26
138093	Kyläjoki moniperiodinen asuinpaikka	29
138126	Nunnero esihistoriallinen asuinpaikka	32
138500	Liessijoen suukosket esihistoriallinen löytöpaikka	35
139775	Siessokanharjut esihistoriallinen asuinpaikka	38

Maatalouskohteet

135798	Aukiarova 2 lato jäännös	41
135802	Aukiarova 3 lato jäännös	44
137417	Alimmainen Illisvaara 1 rakennus jäännös	47
137441	Alimmainen Illisvaara 2 viljelyröykkiö	50
137442	Alimmainen Illisvaara 3 viljelyröykkiö	53
137468	Saattoaapa 1 lato jäännös	56
137476	Saattoaapa 2 lato jäännös	59
137481	Saattoaapa 3 lato jäännös	62
137485	Saattoaapa 4 lato jäännös	65
138344	Sompiovuotso lato jäännös	68
138722	Luiro 1 rakennus jäännös	71
138726	Luiro 2 rakennus jäännös	74
138746	Luiro 3 viljelyröykkiö	78
139057	Vankansuvanto lato jäännös	81

Metsätalouskohteet

135643	Kettuaapa silta jäännös	84
13576	Kurtinpirtti 1 kämpä jäännös	87
135782	Karvosenlahti 1 kämpä jäännös	90
135783	Karvosenlahti 2 kämpä jäännös	93
135833	Kurtinpirtti 3 maakellari jäännös	96
135845	Ritaselkä 1 kämpä jäännös	99
135895	Ritaselkä 2 kämpä jäännös	103
135937	Rahkavaaranvuotso 1 kämpä jäännös	106
135962	Rahkavaaranvuotso 3 kämpä jäännös	109
136008	Pikku Akanjärvi 2 pitkospuut	113
136011	Keskimmäinen Akanjärvi kämpä jäännös	116
136023	Immosen kämpä jäännös	119
136084	Sulamisharju 2 kämpä jäännös	122
136247	Tuorelehto 1 kämpä jäännös	125
136263	Tuorelehto 2 kämpä jäännös	128
136282	Tuorelehto 3 kämpä jäännös	131

136322	Korteaapa 1 kämppä jäännös	134
136337	Korteaapa 2 kämppä jäännös	137
136355	Liittoharju 1 kämppä jäännös	140
136497	Utsjoenjänkä 1 kämppä jäännös	143
136535	Utsjoenjänkä 2 kämppä jäännös	146
136622	Tenniön pirtti 5 piharakenne jäännös	149
136663	Tenniön pirtti 6 ripustusteline jäännös	152
136688	Istumakari 1 kämppä jäännös	155
136788	Ritaselkä 5 kämppä jäännös	158
136806	Purkkivaara kämppä jäännös	161
136814	Akanvaara 1 kämppä jäännös	165
136828	Sankavaara kämppä jäännös	168
136952	Johanneksenkuolpuna rakennus jäännös	172
136962	Piasma kämppä jäännös	175
138922	Viitavaara 1 kämppä jäännös	179
138966	Iso Letsaussele 1 kämppä jäännös	182
139040	Silmäharjut 1 kämppä jäännös	185
139049	Silmäharjut 2 kämppä jäännös	188
139126	Akanjänkä 1 kämppä jäännös	191
139152	Nuutamoharjut 1 kämppä jäännös	194
139169	Nuutamoharjut 2 kämppä jäännös	197
139240	Nuutamoharjut 4 kämppä jäännös	200
139269	Leukkuhamaranvaara 2 kämppä jäännös	203
139284	Sattovaara 1 kämppä jäännös	206
139314	Sattotuore 1 rakennus jäännös	210
139337	Lampienväliselkä 1 kämppä jäännös	213
139362	Lampienväliselkä 2 silta jäännös	217
139365	Sattoharjut parkkauspuuki	220
139370	Sattotuore 2 silta	223
139376	Leukkuhamaranvaara 3 kämppä jäännös	226
139388	Akanjänkä 2 kämppä jäännös	229
139455	Akanlehto kämppä jäännös	232
139473	Näpnähtämäselkä 1 kämppä jäännös	235
139488	Akanjänkä 3 silta jäännös	238
139503	Näpnähtämäselkä 2 parkkauspuuki	241
139583	Ritaselkä 6 kämppä jäännös	244
139600	Korkianvaarantuore kämppä jäännös	247
139649	Kaitalamminmännikkö kämppä jäännös	250
139671	Kaitalamminharju silta jäännös	254
139683	Varvikko-Kaitavaara kämppä jäännös	257
139698	Rova-Kattomaa 1 kämppä jäännös	260
139731	Rova-Kattomaa 2 kämppä jäännös	264
139761	Rova-Kattomaa 3 kämppä jäännös	267
139797	Uuravaaranselkä kämppä jäännös	271
139835	Parilaseljäntuore kämppä jäännös	275
139864	Koukkusuvannonselkä 2 kämppä jäännös	278
139878	Koukkusuvantonselkä 3 kämppä jäännös	281
139907	Liittonselkä kämppä jäännös	284
137017	Illisjärvi 1 talli jäännös	287
137034	Illisjärvi 2 kämppä jäännös	290
137328	Illisjärvi 3 rakennus jäännös	294
137343	Illisjärvi 4 kämppä jäännös	297
137359	Pikku Marjavaaran alanokka 1 kämppä jäännös	300
137503	Ulmojanaapa kämppä jäännös	304
137512	Kotaselän kämppä jäännös	308

137637	Kuusikko-Kaitavaara kämpppä jäännös	312
137652	Tarasijanokka 1 kämpppä jäännös	315
137662	Patonenäkkeenselkä kämpppä jäännös	319
137665	Punahongan kämpppä jäännös	332
137675	Kapiovaaranaapa 1 parkkauspukki	326
137678	Kapiovaaranaapa 2 kämpppä jäännös	329
137694	Pyhäkurunharjut 1 parkkauspukki	333
137696	Pyhäkurunharjut 2 kämpppä jäännös	336
137706	Ulmojanlatvalampi kämpppä jäännös	339
137763	Rautakurunselän autiotupa kämpppä jäännös	343
137808	Matrokanharju 2 kämpppä jäännös	347
137859	Haarainharjut 1 kämpppä jäännös	351
137889	Haarainharjut 2 silta jäännös	354
137892	Haarainharjut 3 kämpppä jäännös	357
137900	Kotaselkä 2 kämpppä jäännös	360
137942	Korkiavaara talli jäännös	363
137943	Niemijoen pirtti jäännös	366
137952	Siukkeriselkä kämpppä jäännös	369
138004	Lakimaa kämpppä jäännös	373
138055	Kyläselkä kämpppä jäännös	377
138136	Reutulehto 1 kämpppä jäännös	380
138160	Reutulehto 2 kämpppä jäännös	383
138179	Maskaisenmaa kämpppä jäännös	386
138196	Potkamoselkä 3 kämpppä jäännös	389
138198	Potkamoselkä 4 kämpppä jäännös	392
138199	Palo-Kouterolammit silta jäännös	395
138205	Ristilampi kämpppä jäännös	398
138242	Pöytösvaara 1 kämpppä jäännös	401
138284	Kontioseljät 1 kämpppä jäännös	405
138302	Silmälammit kämpppä jäännös	408
138334	Musta Vaadinmukka kämpppä jäännös	441
138352	Akanpaskanivat kämpppä jäännös	414
138460	Lainaselkä 3 kämpppä jäännös	417
138469	Lainaselkä 4 kämpppä jäännös	420
138475	Laanivuotso 1 kämpppä jäännös	423
138525	Laanivuotso 3 kämpppä jäännös	426
138567	Ilmavaara kämpppä jäännös	429
138572	Otesmahauta kämpppä jäännös	432
138630	Sirnisokka 1 kämpppä jäännös	435
138639	Sirnisokka 2 kämpppä jäännös	438
138662	Sirnisokka 3 kämpppä jäännös	441
138682	Kuhmitsaselkä kämpppä jäännös	444

Porotalous

135788	Koivuharju poroaita jäännös	447
135791	Aukiarova 1 aita jäännös	450
137490	Pellemäselkä poroaita jäännös	453
137783	Kotaselän erotusaita poroaita jäännös	456
137924	Korkianvaarankuolpunat ripustusteline jäännös	459
138035	Routsukaisenpalo ripustusteline	462
138048	Kaarto poroaita jäännös	465
138189	Potkamoselkä 1 poroaita jäännös	468
138193	Potkamoselkä 2 laavu jäännös	471
138421	Lainaselkä 1 poroaita jäännös	474

138782	Kierroskuusikko poroaita jäännös	477
138957	Viitavaara 3 poroaita jäännös	480
138981	Iso Letsaussele 2 karsintarakenne jäännös	483
139071	Ketsepuhnus 1 poroaita jäännös	486
139107	Ketsepuhnus 2 poroaita jäännös	489
139188	Leukkuhamaranvaara 1 poroaita jäännös	492
139304	Sattovaara 2 ripustusteline jäännös	495
139387	Leukkuhamaranvaara 4 poroaita jäännös	498
139550	Paskarova 1 poroaita jäännös	501
139644	Maasselkä 1 poroaita jäännös	504
139646	Maasselkä 2 ripustusteline jäännös	507
139795	Tarasijanokka 2 vasotuskota jäännös	510

Uittokohteet

135942	Rahkavaaranvuotso 2 uittopato jäännös	513
136384	Sulamisharju 4 uittopato jäännös	516
136733	Istumakari 2 paalu	519
137006	Auvakkoselkä uittopato jäännös	522
137752	Luoppulainen uittopato jäännös	525
137803	Matrokanharju 1 uittopato jäännös	528
138262	Pöytösvaara 2 uittopato jäännös	531
138773	Viitavaara 2 uittopato jäännös	534
138814	Äänikoski 1 uittolaite jäännös	537
138818	Äänikoski 2 uittolaite jäännös	540
139555	Paskarova 2 kämpä jäännös	543
139619	Eilinenapa uittopato jäännös	546
139744	Vesakkoselkä uittopato jäännös	549
139838	Äänikoski 3 uittolaite jäännös	552
139840	Koukkusuvannonselkä 1 kämpä jäännös	555

Toisen maailmansodan aikaiset kohteet

135682	Saunakangas 2 varuskunta jäännös	558
136427	Liittoharju 2 potero	561
136611	Liittoharju 3 potero	564
136939	Akanvaara 2 kivirakenne	567
137392	Pikku Marjavaaran alanokka 2 puolustusasema jäännös	570
137827	Matrokanharju 3 potero	573
137829	Matrokanharju 4 puolustusasema jäännös	576
138602	Tammakkosuvanto rakennus jäännös	580

Muut kohteet

135585	Saunakangas 1 muistomerkki	583
135822	Pikku Akanjärvi 1 pilkkapuu	586
135830	Kurtinpirtti 2 maakuoppa	589
136194	Sulamisharju 3 vallirakenne	592
136370	Kurtinpirtti 4 maakuoppa	595
136948	Akanvaara 3 kolmiomittaustorni jäännös	598
137629	Kotaselkä 1 kolmiomittausrakenne jäännös	601
137642	Tarasijanvaara kolmiomittausrakenne jäännös	604
137643	Sitkiölampi kivilatamus	607
138032	Routsukainen kolmiomittaustorni jäännös	611
138082	Väriövaara kolmiomittausrakenne jäännös	614

138297	Kontioseljät 2 pilkkapuu	617
138346	Sompiovaara 1 kolmiomittausrakenne jäännös	620
138372	Sompiovaara 2 ansa jäännös	623
138451	Lainaselkä 2 leimapuu	626
138497	Laanivuotso 2 kaulattu puu	629
139122	Kuutsokanharjut maakuoppa	632
139230	Nuutamoharjut 3 pilkkapuu	635
139273	Nuutamoharjut 5 pilkkapuu	638
139282	Nuutamoharjut 6 pilkkapuu	641
139512	Näpnähtämäselkä 3 veistopuu	644

Rakennusperintökohteet

135925	Ritaselkä 3 kämppä	647
135928	Ritaselkä 4 kämppä	650
136623	Tenniön pirtti 1 kämppä	653
136624	Tenniön pirtti 2 sauna	656
136625	Tenniön pirtti 3 kämppä	659
136626	Tenniön pirtti 4 käymälä	662

1 Johdanto

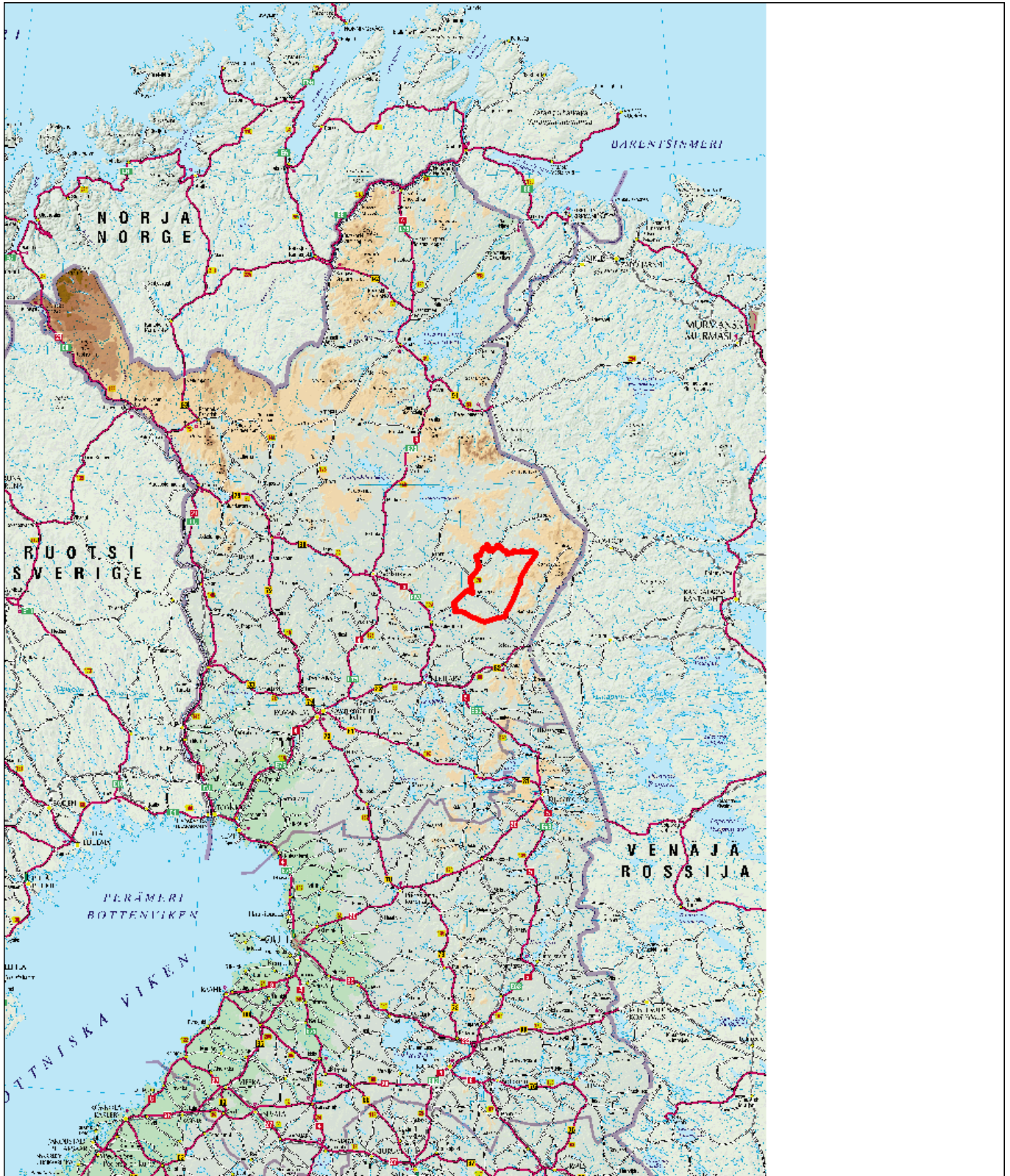
Metsähallituksen Kansallinen metsäohjelma 2015 -hanke suoritti kulttuuriperintöinventoinnin Savukosken kunnan metsätalousmaiden kaakkoisosassa kesällä 2011. Inventoinnin tavoitteena oli luoda kokonaiskuva metsätalousmaiden säilyneistä kulttuuriperintökohteista ja paikallistaa näitä maastossa. Inventoinnin aikana huomioitiin kulttuuriperintökohteita kivikaudelta 1960-luvulle saakka. Inventointialueen rajaus seuraa etelässä ja idässä kuntarajaa. Lännessä rajaus seuraa Pelkosenniemen ja Savukosken välillä kulkevaa tietä 965 sekä Savukosken ja Martin välillä kulkevia teitä 967 ja 9671. Juuri ennen Marttia inventointialueen raja kääntyy pohjoiseen seuraamaan Karijoentietä. Rajaus seuraa tätä tietä Uuravaaraan saakka, missä se kääntyy itään seuraamaan nimetöntä metsäautotietä Nuorakoskenvaaran ja Parilaseljäntuoreen kautta Kemijoelle asti. Siellä rajaus alkaa seurata Martin ja Soklin välillä kulkevaa tietä 9671 Leukkuhamaranvaaraan saakka. Raja alkaa tästä kohtaa seuraamaan itään päin kääntyvää nimetöntä metsäautotietä ja kulkee tämän jälkeen Värriöjoentien ja Naruskantien myötä Savukosken ja Sallan kuntarajalle.

Inventoitavaa metsätalousmaata oli inventointialueella noin 97000 hehtaaria, joka myös sisältää kitu- ja joutomaita. Tarkoitus ei ollut paikallistaa kaikkia kulttuuriperintökohteita, vaan saada riittävän kattava yleiskuva alueen kulttuuriperintökohteista. Inventointi suoritettiin 25.05. - 01.09. välisellä ajalla ja arviolta noin 3 - 4 % inventointialueesta inventoitiin. Inventoinnin suoritti arkeologi Jan-Erik Nyman ja 13.06. – 24.08. välisellä ajalla avustamassa oli arkeologian opiskelija Toni Pauku Turun yliopistosta. Lisäksi metsuri Erkki Karvonen avusti kahden päivän aikana kohteiden paikallistamisessa maastossa.

Inventoinnin esitöiden aikana pyrittiin paikallistamaan potentiaalisia kohteita, jotka inventoinnin aikana käytiin tarkastamassa maastossa. Käytössä oli mm. Museoviraston ylläpitämä muinaisjäännösrekisteri, historiallista kirjallisuutta, ELY-keskuksen Lapin kulttuuriympäristöt tutuksi -inventoinnin aineistoa, SutiGis- ja Reiska-järjestelmät sekä vanhoja karttoja, mm. 1900-luvulla tehtyjä metsätalouskarttoja ja 1900-luvun loppupuolelta olevia topografisia karttoja. Lisäksi haastateltiin Savukosken Metsähallituksen toimipisteen henkilökuntaa sekä paikallisväestöä.

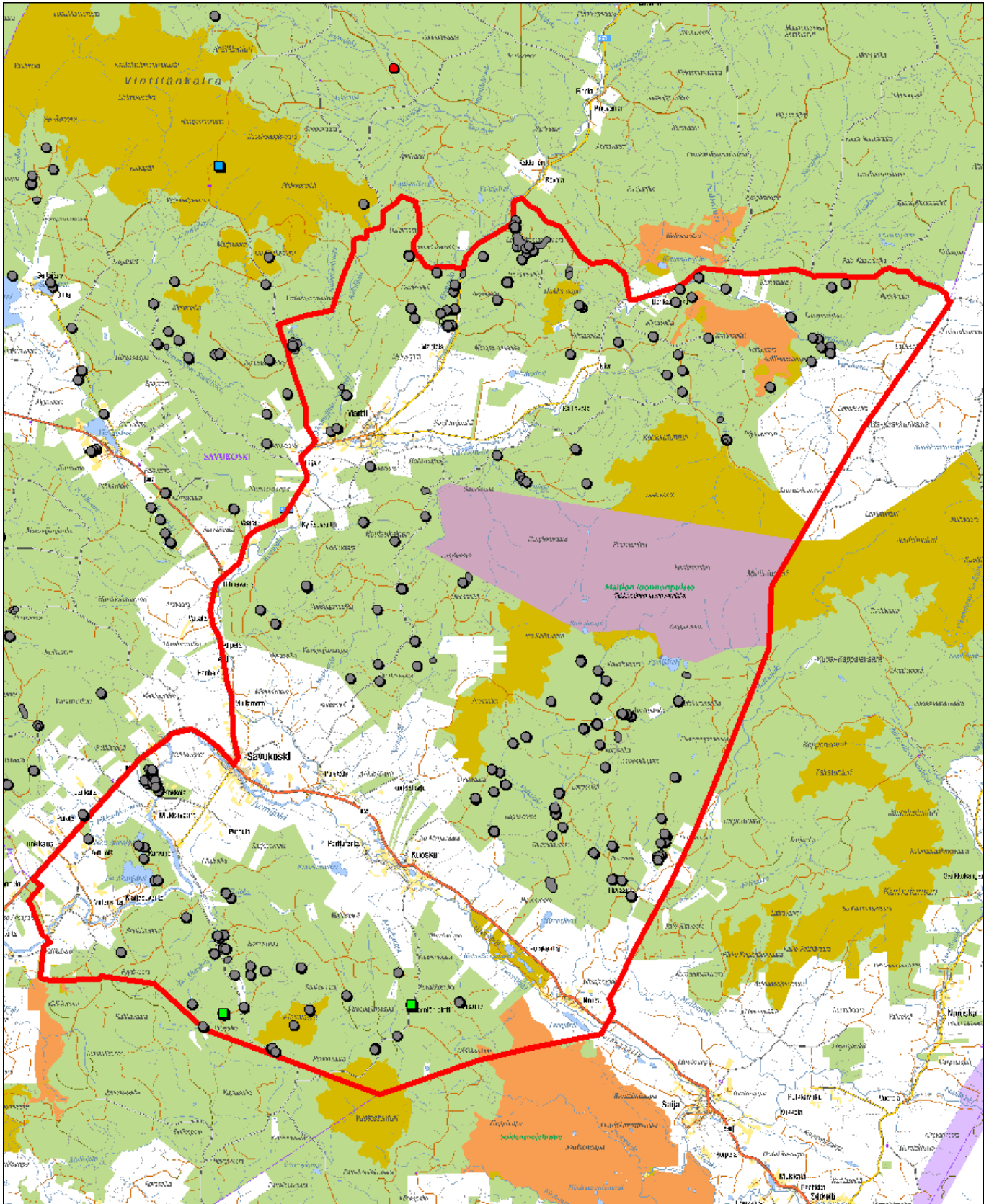
Maastossa käytiin tarkastamassa esityövaiheessa esille tulleita kohteita sekä etsittiin näitä lähestyttäessä myös uusia, ennen tuntemattomia kohteita. Maastossa pyrittiin myös tarkastamaan topografisesti potentiaalisia alueita. Varsinkin vesistöt ja harjut olivat usein tarkastuksen kohteena, vaikka sieltä ei ennestään tunnettu kulttuuriperintökohteita. Kohteiden GPS-sijainnit tallennettiin Panasonic CF-U1 maastotietokoneen GPS:llä sekä muutaman viikon aikana Garmin eTrex Legend GPS-laitteella. Kohteet dokumentointiin sanallisella kuvauksella ja valokuvaamalla digitaalikameralla.

1:4000000

© Metsähallitus 2008
© Maanmittauslaitos 1/MML/08

Kartta 1. Inventointialueen sijoittuminen Suomeen. Inventointialue on merkitty punaisella viivalla.

1:350000

© Metsähallitus 2008
© Maanmittauslaitos 1/MML/08

Kartta 2. Inventointialueen raja on merkitty punaisella viivalla. Rajatun alueen sisäpuolella olevat pisteet ovat inventoinnin aikana tarkastetut kohteet.

2 Inventointialueen maisema, luonto sekä maa- ja kallioperä

Inventointialueen keski- ja pohjoisosan kallioperä koostuu graniittigneissistä, kiillegneissistä ja migmatiitistä. Alueen eteläosassa esiintyy myös fylliittiä, kiilleliusketta, graniittia sekä kvartsiittiä (Aurola et al. 1964:53). Inventointialueen maaperä on pääosin moreenia (Aurola et al. 1964:240). Alue on osa Peräpohjolan luonnonmaakuntaan kuuluvaa Aapa-Lappia, jonka erityspiirteitä ovat laajat aapasuot (Linkola 1983:35). Kasvillisuus on gneissi-alueilla karua ja mäntymetsävaltaista, mutta muuttuu etelässä olevilla liuskealueilla rehevämmäksi (Hiltunen et al. 2006:26).

Inventointialueella on kolme isompaa jokea, Kemijoki ja siihen laskeva Tenniöjoki sekä Värriöjoki. Niiden ranta-alueet ovat suurilta osin yksityisomistuksessa. Niihin laskevat useat pienemmät joet ja purot, joiden rannat ovat pääosin soiset. Inventointialueella sijaitsee vain harvoja järviä ja ne ovat melko pieniä. Inventointialueen lounaisosassa sijaitseva noin 2 x 1 km kokoinen Iso Akanjärvi on järvistä suurin.

3 Alueen tutkimushistoria

3.1. Savukosken arkeologinen tutkimushistoria

Savukosken ensimmäiset esihistorialliset irtolöydöt toimitettiin museoon 1930-luvulla Tanhuasta ja Illilästä, mutta ensimmäinen varsinainen arkeologinen inventointi tapahtui Savukoskella vasta 1957 kun Aarni Erä-Esko kävi paikallistamassa ja tarkastamassa silloin tunnettuja esihistoriallisia löytöpaikkoja. Tarkastuksia jatkettiin vuosina 1961 – 1963, jolloin myös Kuoskun Sillankorvan varhaisrautakaudelle ajoittuvien rautatikareiden löytöpaikka tutkittiin. Kunnan ensimmäinen arkeologinen kaivaus oli kuitenkin tapahtunut pari kymmentä vuotta aikaisemmin kun Jorma Leppäahon vuonna 1934 tutki Luiron varrella sijaitsevaa Mukkalan kalmistoa, jonka ruumishaudat ajoittuvat 1600-luvulle. Vuonna 1961, 1964 ja 1968 suoritettiin Museoviraston inventointeja Tanhuassa, Seitajärvellä, Arajärvellä, Värriöjärvellä ja Kemijoen varrella Savukosken ja Martin kylän välillä olevalla osuudella. Tarkastuksia jatkettiin sittemmin vuosina 1988 – 1989. Museovirasto suoritti myös inventointeja vuonna 1973 Kemihaaran allasuunnitelman ja vuonna 1992 Vuotos-hankkeen vuoksi. Soklin kaivoshankkeen yhteydessä Museovirasto on suorittanut inventointeja vuosina 1988, 1989 ja 2008. Vuonna 1983 Metsähallitus suoritti inventointeja Urho Kekkonen kansallispuistossa ja lisäksi Metsähallitus on 1990- ja 2000-luvulla suorittanut yksittäisiä inventointeja (Kehusmaa 1995:19, 60–61, 77–79; Seppälä 2011:7-8).

Vaikka inventointeja on suoritettu useaan otteeseen noin 50 vuoden ajalla, suuri osa kunnasta on vielä inventoimatta. Inventoinnit ovat suurilta osin keskittyneet Kemijoen varteen, kunnan länsiosassa oleviin isompiin järviin sekä Soklin lähiympäristöön. Ennen vuonna 2011 suoritettua inventointia Savukosken kunnassa tunnettiin 65 kiinteää muinaisjäännöstä, joista suurin osa on kivikaudelta ja historialliselta ajalta peräisin olevia asuinpaikkoja sekä ajoittamattomia pyyntikuoppia. Kunnan laajat metsä- ja suoalueet sekä pienemmät jokien varret ovat laajalti inventoimattomat. Vuoden 2011 inventointialueella, joka suurilta osin kuului näihin ennestään inventoimattomiin alueisiin, oli kolme ennestään tunnettua muinaisjäännöstä. Ne ovat Kyläjoen moniperiodinen asuinpaikka, Sitkiölammen ajoittamattomat kivilademat sekä Maskaisenjärven ajoittamattomat pyyntikuopat. Näistä kaksi ensimmäistä tarkastettiin inventoinnin aikana.

3.2. Savukosken historian pääpiirteet

Varmoja löytöjä tai kiinteitä muinaisjäännöksiä Savukoskella ei mesoliittiselta ajalta tunneta. On kuitenkin todennäköistä, että ainakin osa tarkemmin ajoittamattomista kivikautisista asuinpaikoista kuuluu tähän varhaiseen asutusvaiheeseen. Yksi näistä potentiaalisista varhaisista löydöistä on Nousun Illilän tilalta löytynyt taltaksi tai kirveeksi luokiteltu kiviesine. Nuoremmalla kivikaudella Savukoskella on jo varmasti asuttu ja yksi harvinainen jäännös tästä on Tenniöjoen ja Kemijoen risteyskohdalla löydetty puinen mela, joka on radiohiiliajoitettu 4500 vuotta vanhaksi. Varhaismetallikauden, rautakauden ja keskiajan asutushistoria on Savukoskella hyvin heikosti tunnettu ja ainoastaan muutamia tälle ajalle ajoittuvia esineitä on saatu irtolöytöinä talteen. Martin Kyläjoelta löytyneet suorakaiteenmuotoiset kivilatomukset ajoittuvat todennäköisesti tämän jakson loppupuolelle (Kehusmaa 1995; Seppälä 2011:9–13).

Savukosken kunnan alue on suurilta osin kuulunut Kemikylän lapinkylään, jonka ensimmäinen maininta historiallisissa lähteissä on vuodelta 1563. Kemikylän saamelaisen talvikylän sijaintia ei varmuudella tunneta, mutta yhtenä todennäköisenä sijaintina on pidetty Talviskotaselän pohjoispuolella olevan Pihtilammen rantaa. Kemikylän ensimmäiset suomalaiset uudisasukkaat saapuivat 1680-luvulla. 1600-luvulla kirkko vakiintui Kemin Lapissa ja kristinusko alkoi voimakkaammin vaikuttaa saamelaisen uskonelämään. Metsäsaamelaisten peuran pyyntiin ja kalastukseen perustuva elämäntapa alkoi vähitellen muuttua ja 1700-luvulla monet Kemikylän saamelaiset alkoivat harjoittaa karjanhoitoa ja viljelyä. 1760-luvulla tai hieman sen jälkeen viimeiset Kemin Lapin saamelaiset alkoivat uudisasukasmaanviljelijöiksi ja alueen perinteinen metsäsaamelaiskulttuuri oli hävinnyt (Onnela 1995:84, 123, 181–182, 234–235; Onnela 2006:64; Seppälä 2011:11–18).

Savukoskella harjoitettiin pienimuotoista poronhoitoa vielä 1600- ja 1700-luvulla, mutta se muuttui 1800-luvun myötä yhä laajamittaisemmaksi. Samaan aikaan lakkasi perinteinen peuran pyynti. 1800-luvun lopulla ja varsinkin 1900-luvun alkupuolella alkoi Savukosken kunnan alueella laajamittaiset savotat, joista tunnetuin on Nuortin konesavotta vuosina 1913 – 1916 (Onnela 1995:189–190; Onnela 2006:185–196, 200–204, 288–304). Savukoskella taisteltiin sekä talvi- että jatkosodan aikana ja peräti 95 % alueen rakennuskannasta tuhoutui (Savukoski 2000:180). Toisen maailmansodan jälkeen alkoi taas laajamittaiset savotat. Ne jatkuivat perinteisiä menetelmiä noudattaen 1960-luvun lopulle, jolloin tapahtui iso muutos metsätöiden alkaessa yhä enemmän motorisoitua. Savukosken Sotajoen kämppä oli maan viimeinen metsätyössä käytössä oleva kämppä. Kämpä oli käytössä vuoteen 1984 saakka. Vuonna 1991 loppui myös Kemijoen uittotoiminta (Snellman 1996:14; Väänänen 2003:66–69).

4 Tulosten tarkastelu ja johtopäätökset

Kesän 2011 kulttuuriperintöinventoinnin aikana paikallistettiin ja dokumentoitiin Savukosken metsätalousmaiden kaakkoisosassa yhteensä 207 kohdetta. Niistä ainoastaan kaksi oli ennestään suojeltuja kohteita. Yhdeksän kohdetta on muinaismuistolain mukaisia kohteita, seitsemän toisen maailmansodanaikaisia kohteita, kuusi rakennusperintökohteita ja 185 historiallisen ajan kulttuuriperintökohteita. Noin 38 % kohteista löydettiin inventoinnissa ilman ennakkotietoa, noin 21 % oli merkitty Metsähallituksen SutiGis-järjestelmään, noin 20 % saatiin tietoa haastattelujen kautta, noin 18 % oli merkitty vanhoihin karttoihin, noin 2 % saatiin tietoa muiden arkistolähteiden kautta, ja peruskartasta sekä muinaisjäännösrekisteristä saatiin molemmista noin 1 % inventoiduista kohteista.

4.1. Muinaismuistolain mukaiset kohteet

Inventoinnin aikana dokumentoitiin yhdeksän muinaismuistolain mukaista kohdetta, joista kaikki paitsi yksi ovat kiinteitä muinaisjäännöksiä. Värriöjoen varrelta Liessijoensuukoskelta löytyi muutama kvartsi-iskos, joita ei pystytty varmuudella sitomaan kiinteään muinaisjäännökseen, eli kohde on irtolöytöpaikka. Sitkiölammen kivilademat ja Kyläjoen moniperiodinen asuinpaikka ovat ennestään tunnettuja kiinteitä muinaisjäännöksiä. Uusia kiinteitä muinaisjäännöksiä löydettiin Kemijoen varrelta Nunnerosta, Maltiojoen varrelta Illisojalta, Pyhäjoen varrelta Rautakurunselältä ja Seissokanharjulta, Pyhäjärven rannalta sekä Iso Akanjoen itäpuolella olevalta Sulamisharjulta. Kaikki paitsi viimeisin mainittu ovat asuinpaikkoja, joista löytöaines, lukuun ottamatta yhtä palanutta luupalaa, koostui kvartsi-iskoksista ja -esineistä. Asuinpaikat ajoittuvat kivikauteen tai varhaismetallikauteen. Sulamisharjulta löydettiin kaksi suorakaiteenmuotoisia liesilatomoja, jotka yleensä ajoittuu rautakauden loppuun tai keskiaikaan.

4.2. Toisen maailmansodan aikaiset kohteet

Inventoinnin aikana dokumentoitiin seitsemän toisen maailmansodan aikaista kohdetta. Kolme näistä oli Pyhäjoen varrella, yksi Värriöjoen varrella, yksi Kemijoen varrella ja kaksi Akanvaaran eteläpuolella. Kohteet koostuvat varuskunta-alueen, vartioaseman sekä puolustusasemien jäännöksistä. Kemijoen varrella oleva Saunakankaan varuskunta-alue on hyvin laajamittainen ja inventoinnin aikana dokumentoitiin yhteensä 58 alakohdetta. Todennäköistä on kuitenkin, että alueella on vielä useita havaitsemattomaksi jääneitä rakennus- ja rakennusjäännöksiä. Puolustusasemat koostuvat yleensä poteroista, juoksuhaudoista ja yksittäisistä korusun jäännöksistä. Laajin puolustusasema löytyi Matrokanharjulta Pyhäjoen varrelta.

4.3. Rakennusperintökohteet

Inventoinnin aikana dokumentoitiin kuusi rakennusperintökohdetta, jotka jakaantuvat kahteen toisen maailmansodan jälkeiseen savotan kämpäkohteeseen. Ritaselän kämpällä on kaksi säilynyttä rakennusta ja Tenniön pirtillä on neljä säilynyttä rakennusta. Ritaselän rakennukset ovat Sallan paliskunnan vuokraamia ja Tenniön pirtin rakennukset ovat autiotupakäytössä.

4.4. Historiallisen ajan kulttuuriperintökohteita

Suurin määrä inventoinnin aikana dokumentoiduista kohteista ovat 1900-luvulle ajoittuvia kohteita, jotka eivät ole muinaismuistolain suojelemia. Näitä dokumentointiin yhteensä 185 kpl.

Metsätalouteen liittyvistä kohteista koostui isoin ryhmä ja siihen kuului mm. metsätyö- ja uittokämppien rauniot, uittopatojen ja -laitteiden jäännökset, parkkauspukit, leimapuut ja talviteiden hirsisillat. Merkittävä määrä kämppäraunioita löytyi yleensä vesistöjen läheisyydestä ja ne ajoittuvat 1900-luvun alkupuolelta 1960-luvulle saakka. Nuoremmat kämpät ovat usein purettuja ja kohteet ovat sen vuoksi yleensä huonommassa kunnossa kuin vanhemmat 1900-luvun alkupuolelle ajoittuvat kämpät, jotka ovat jääneet metsään lahomaan luonnollisessa tahdissa. Suurimmassa osassa Kemijokeen, Värriöjokeen tai Tenniöjokeen laskevista joista dokumentoitiin uittopatojen jäännöksiä. Vanhat savotta-aikaiset talvitiet ovat monesti vielä merkittäviä peruskarttaan ajourana ja niiden varrelta löytyi useita puroja ja jokia ylittäviä hirsisiltojen lahoja jäännöksiä. Parkkauspukkeja löytyi yleensä suureunojen tuntumasta. Leimappuita löytyi ainoastaan yksi ja se oli todennäköisesti säilynyt hakkuusta, koska se sijaitsi porerotusaitauksen sisällä.

Porotalouteen liittyviä kohteita oli toinen iso ryhmä ja siihen kuuluu mm. vanhoja poroaitoja, poromiesten kämppien rauniot, vasotuskota ja teurastuksessa käytössä olleet ruhojen ripustustelineet. Jäännökset ajoittuvat 1900-luvun alkupuolelta 1900-luvun loppuun saakka.

Lisäksi löytyi Kemijoen ja Maltiojoen varrelta autioituneita, 1900-luvulle ajoittuvia tilojen rakennuksia ja viljelysrykkiötä. Suo-alueilta ja Värriöjoen varrelta löytyi myös niittylatojen jäännöksiä.

4.5. Johtopäätökset

Inventoinnin tulos näyttää, että ainakin Tenniöjokeen laskevia sivujokia Pyhäjoki ja Maltiojoki on hyödynnetty esihistoriallisella ajalla ja että niiden varsilla on löydettävissä esihistoriallisia asuinpaikkoja. Todennäköistä on, että myös muilta vastaavan kokoisilta jokien varsilta on löydettävissä esihistoriallista asutusta, mutta sen paikallistaminen on haastavaa ja aikaa vievää, koska rannat ovat suurilta osin rehevän aluskasvillisuuteen peittämiä. Maltiojoelta löydetty esihistoriallinen asuinpaikka sijaitsee vain 0,5 km luoteeseen Illilän tilalta löytyneen kivistä kivikirveen tai -taltan löytöpaikasta. Illilän tilalta löydetty kiviesine ajoittuu mahdollisesti mesoliittiseen aikaan. On läheisyyden takia pidettävänä mahdollisena, että löytöpaikka sekä inventoinnin aikana paikallistettu asuinpaikka ovat samanaikaisia.

Savukosken kyläkeskustasta etelään olevalta Sulamisharjulta löytyi kaksi suorakaiteenmuotoista liesilatamusta. Tämän tyyppisiä latomuksia tunnettiin ennestään Savukoskelta ainoastaan Kyläjoen asuinpaikalta ja ne ajoittuvat tavallisesti rautakauden loppuun tai keskiaikaan. Nyt löydetty latomukset auttavat valaisemaan tätä huonosti tunnettua ajanjaksoa Savukosken historiassa.

1900-luvulta peräisin olevat kohteet valaisevat metsien viime vuosisadan käyttöä, jossa metsätalous ja poronhoito ovat olleet tärkeässä asemassa ihmisten toimentulossa.

Allekirjoitus

Lähteet

- Aurola, E., Neuvonen, K. J., Okko, V., Saksela, M., Simonen, A. & Soveri, U. 1964: Suomen geologia. Kirjayhtymä, Helsinki. 414 s.
- Hiltunen, V., Paalamo, P., Rautiainen, M. & Vaara, I. 2006: Itä-Lapin luonnonvara-suunnitelma. Metsähallituksen metsätalouden julkaisusarja. 58. Metsähallitus, Rovaniemi. 107 s.
- Kehusmaa, A. 1995: Sodankylän, Pelkosenniemen ja Savukosken esihistoria. Teoksessa Suur-Sodankylän historia 1. – Suur-Sodankylän historiatoimikunta, Jyväskylä. s. 17–79.
- Linkola, M. 1983: Lapin luonto ja maiseman yleispiirteet. Teoksessa Linkola, M. (toim.) Lappi 1: suuri, kaunis, pohjoinen maa. Karisto, Hämeenlinna. s. 11–71.
- Onnela, S. 1995: Sodankylä, Sompio ja Kemikylä osana Kemin Lappia vuoteen 1747. Teoksessa: Suur-Sodankylän historia 1. – Suur-Sodankylän historiatoimikunta, Jyväskylä. s. 81–261.
- Onnela, S. 2006: Suur-Sodankylän historia 2: suurpitäjä saamelaisten ja suomalaisten maana vuosina 1747 – 1916. – Suur-Sodankylän historiatoimikunta, Porvoo. 640 s.
- Savukoski, K. 2000: Tuhot ja jälleenrakennus. Teoksessa Uusinarkaus, P. (toim.). Savukosken sotavuodet 1918–1945: veteraanimatrikkeli – Savukosken kunta, Savukoski. s. 180–184.
- Seppälä, S.-L. 2011: Lapin kulttuuriympäristöohjelmat: Savukoski: Arkeologinen kulttuuriperintö. Luonnos 13.4.2011.
- Snellman, H. 1996. Tukkilaisen tulo ja lähtö: kansatieteellinen tutkimus Kemijoen metsä- ja uitto-työstä. Scripta historica. 25. – Pohjoinen, Oulu. 333 s.
- Väänänen, E. 2003. Tukkipäivät: metsien miesten arkkitehtuuria. Kustantajat Sarmala, Helsinki. 136 s.

Sulamaharju 1 kivilatomus

MH-tunnus: 136062

Kohdetyyppi:	1 Asuinpaikat	Haltija:	191 Metsätalous Itä-Lappi
Ajoitus:	7117 Esihistoriallinen aika	Ylläpitäjä:	191 Metsätalous Itä-Lappi
Rakentamisvuosi:		Kunta:	742 Savukoski
Lukumäärä:	2		

Koordinaattiselitys:		Geometria tuotettu:	4 Gps-mittaus, korjaamaton
Koordinaatit:	X 7454459, Y 3550208, Z 195	Löydöt:	

Taustatiedot

Löytyi inventoinnissa.

Ympäristön kuvaus

Kohde sijaitsee Sulamaharjun itäpuolella olevan matalan harjanteen loivalla ja itään päin laskevalla ylärinteellä. Maasto on kuiva ja moreenipohjainen ja alueella kasvaa nuorta mäntymetsää. Kohteesta itään ja etelään maasto muuttuu suoksi.

Kohteen kuvaus

Kivilatomus 1 (x 3550203 y 7454457) on 1,0 metriä pitkä ja 0,8 metriä leveä suorakaiteenmuotoinen kivilatomus, jonka korkeus on 0,2 metriä. Latomus koostuu noin 0,1 metrin kokoisista kivistä. Latomuksen kaakkoispäädystä sijaitsee isompi kivi, jonka koko on 0,6 x 0,4 metriä. Latomus on osittain sammaleen ja turpeen peitossa. Noin metri latomuksesta länteen kulkee metsäkoneen ajoura, mutta latomus on säilynyt ehjänä. Latomusta kairattiin ja kivikerroksen alta havaittiin selkeä hiilikerros.

Noin 7 metriä itä-kaakkoon latomuksesta sijaitsee

Kivilatomus 2 (x 3550215 y 7454460) on 1,0 metriä pitkä ja 0,6 metriä leveä suorakaiteenmuotoinen kivilatomus, jonka korkeus on 0,15 metriä. Latomus koostuu noin 0,1 metrin kokoisista kivistä. Latomuksen kaakkoispäädystä sijaitsee isompi kivi, jonka koko on 0,5 x 0,3 metriä. Latomus on osittain sammaleen ja turpeen peitossa.

Latomuksen lähiympäristöön tehtiin yhteensä kuusi koepistoa, mutta mitään ihmistoimintaan viittaavia merkkejä ei niistä havaittu.

Kohteen rajaus

Kohde rajautuu aluemaisesti latomuksien päältä mitattuihin gps-pisteisiin sekä niiden välittömään lähiympäristöön. Muinaisjäännösalueen rajauksen itäpääty ylittää muutamilla metreillä valtion maaomistusrajan.

Tulkinta

Kivilatomuksia, jotka todennäköisesti ovat kotien keskiliesiä ja ajoittuvat rautakauteen tai keskiaikaan.

Lisätietoja

Toimenpiteet

Tarkastukset

Tila: 3 Toteutettu Laji: 6 Suojeluarvojen tarkastus Tarkastusvuosi: 2011
 Tarkastuspvm: 17.6.2011 Tarkastaja: J.-E. Nyman
 Kuvaus: KMO kulttuuriperintöinventointi Savukoski 2011

**Viranomais-
rekisterinro:**

Kunto: 1 Hyvä

Arvotus: 3 Esitys mj-luokka II

Olotila: 2 Ei käytössä

**Kohteen
suojelu:** 9 Muu suojeluarvo

Selitys:

Selitys:

**Ympäristön
suojelu:**

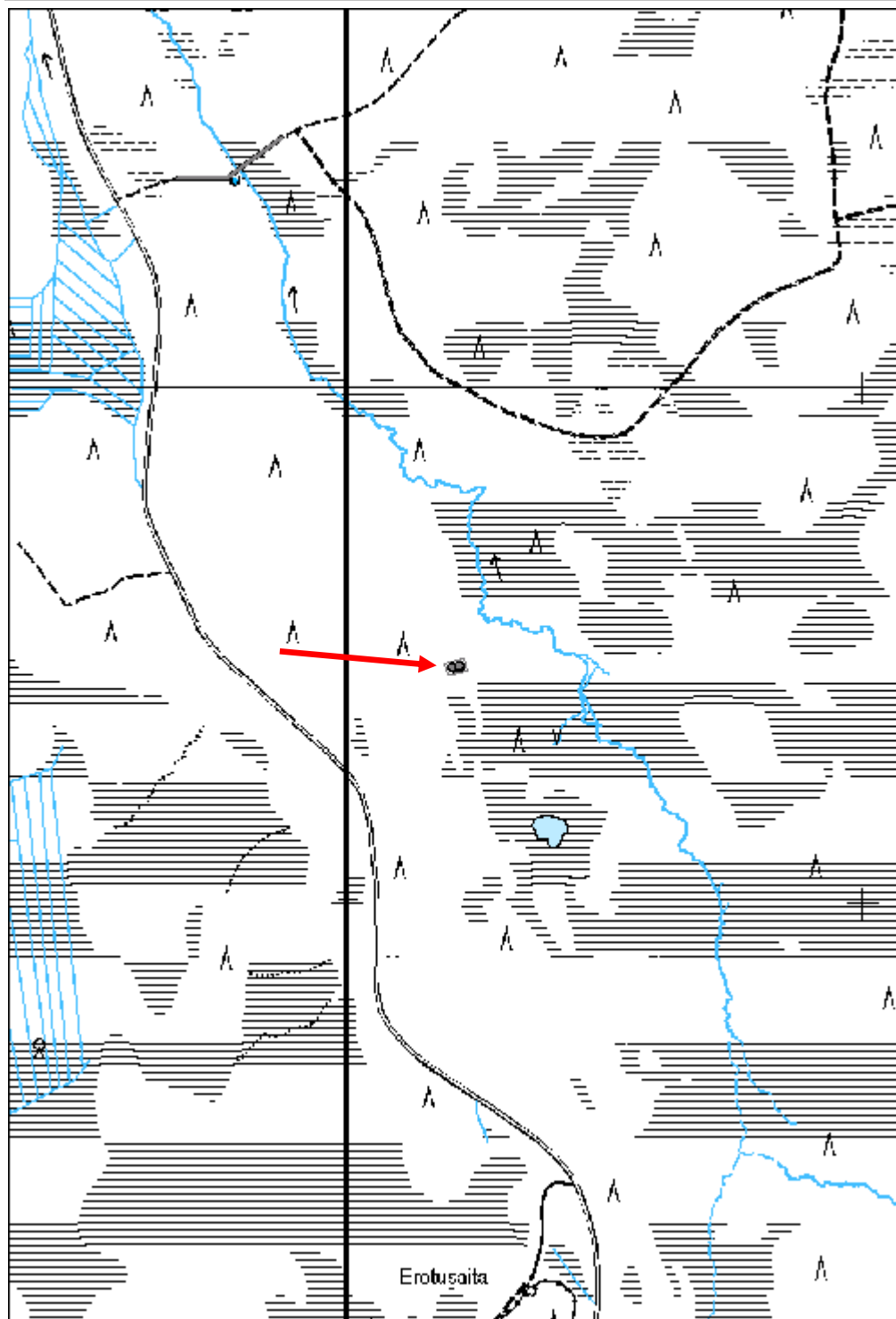
0 Ei määritelty

Selitys:



Suurakaiteen muotoinen kivilatomo on kodan keskusliesi.

Kohdetyyppi:	1 Asuinpaikat	Copyright:	© <i>Metsähallitus 2008</i> © <i>Maanmittauslaitos 1/MML/08</i>
Koordinaatit:	X 7454459, Y 3550208, Z 195	Mittakaava:	1:10000



Illisoja esihistoriallinen asuinpaikka	MH-tunnus: 137463
---	--------------------------

Kohdetyyppi:	1 Asuinpaikat	Haltija:	191 Metsätalous Itä-Lappi
Ajoitus:	7117 Esihistoriallinen aika	Ylläpitäjä:	191 Metsätalous Itä-Lappi
Rakentamisvuosi:		Kunta:	742 Savukoski
Lukumäärä:	1		

Koordinaattiselitys:	Geometria tuotettu: 4 Gps-mittaus, korjaamaton
Koordinaatit: X 7459832, Y 3575202, Z 190	Löydöt: KM 38923:1-4

Taustatiedot

Löytyi inventoinnissa.

Ympäristön kuvaus

Asuinpaikka sijaitsee laajan harjualueen kaakkoisosassa ja keskittyy pienen harjun laelle ja sen kaakkosrinteeseen. Asuinpaikan eteläpuolella sijaitsee Maltiojoki ja itäpuolella Illisoja, joiden liittymäkohta sijaitsee asuinpaikasta noin 50 metriä kaakkoon. Asuinpaikka-alueen koillisosassa sijaitsee hiekanottoaika. Harjun alarinteessä ja Maltiojoen rannan tuntumassa on joen mukaisesti kulkeva metsäautotie, josta haaraantuu pohjoiseen kulkeva ajoura, joka johtaa hiekanottoaikaan. Asuinpaikka-alueella maaperä koostuu hiekasta ja alueella kasvaa nuorta mäntymetsää. Aluskasvillisuus koostuu varpuksveista. Asuinpaikasta länteen päin maaperä muuttuu kivisemmäksi ja isompiakin kivilohkareita alkaa esiintyä. Itään Illisojan ranta-alueelle päin maasto tasantuu ja muuttuu kosteammaksi ja maaperä kivisemmäksi.

Kohteen kuvaus

Harjun laella ja kaakkosrinteessä sijaitsevan hiekanottokuopan lounaisreunassa havaittiin inventoinnin aikana noin 30 kpl kvartsi-iskoksia noin 20 metrin matkalla. Niistä 17 kpl otettiin talteen. Noin metrin päässä hiekkakuopan reunasta tehtiin noin 0,2 x 0,2 metrin kokoinen koepisto (x 3575206 y 7459840), josta löytyi yksi kvartsi-iskos noin 5 cm syvyydestä. Pistossa ei havaittu kulttuurikerrokseen viittaavia värjäytymiä. Harjun alarinteessä metsäautotien leikkauksessa löytyi kvartsikaavin (x 3575215 y 7459824) ja kvartsiydin (x 3575204 y 7459820). Asuinpaikan lähiympäristöön tehtiin 12 muuta koepistoa, mutta ne olivat kaikki löydöttömiä. Metsäautotie on tuhonnut ainakin osan asuinpaikan eteläosasta ja asuinpaikan koillisosa on laajalti tuhoutunut hiekanottotoiminnan takia.

Kohteen rajaus

Kohde rajautuu aluemaisesti löytöjen ja topografian perusteella noin 70 x 70 metriä laajalle alueelle. Idässä rajaus noudattaa harjun muotoa ja rajautuu siihen alueeseen, missä maasto tasantuu ja muuttuu kosteammaksi. Etelässä rajaus noudattaa Maltiojoen pohjoisrantaa ja lännessä rajaus perustuu kyseiselle alueelle tehtyjen koepistojen löydöttömyyteen sekä siihen, että maasto muuttuu kivikkoisemmaksi. Pohjoisessa rajaus on epävarmempi ja perustuu lähinnä siihen, ettei hiekkakuopan reunoissa enää havaittu asuinpaikkalöytöjä ja että kyseiselle alueelle tehdyt koepistot olivat löydöttömiä.

Tulkinta

Esihistoriallinen asuinpaikka.

Lisätietoja

Asuinpaikan kaakkoisosa ulottuu yksityismaille. Asuinpaikasta noin 0,5 km lounaseen Illilän torpalta on

löytynyt tasataltta tai kirves (KM 10915).

Toimenpiteet

Tarkastukset

Tila: 3 Toteutettu Laji: 6 Suojeluarvojen tarkastus Tarkastusvuosi: 2011
 Tarkastuspvm: 5.7.2011 Tarkastaja: J.-E. Nyman
 Kuvaus: KMO kulttuuriperintöinventointi Savukoski 2011

**Viranomais-
rekisterinro:**

Kunto: 2 Keskinertainen

Arvotus: 3 Esitys mj-luokka II

Olotila: 2 Ei käytössä

**Kohteen
suojelu:** 9 Muu suojeluarvo

Selitys:

Selitys:

**Ympäristön
suojelu:**

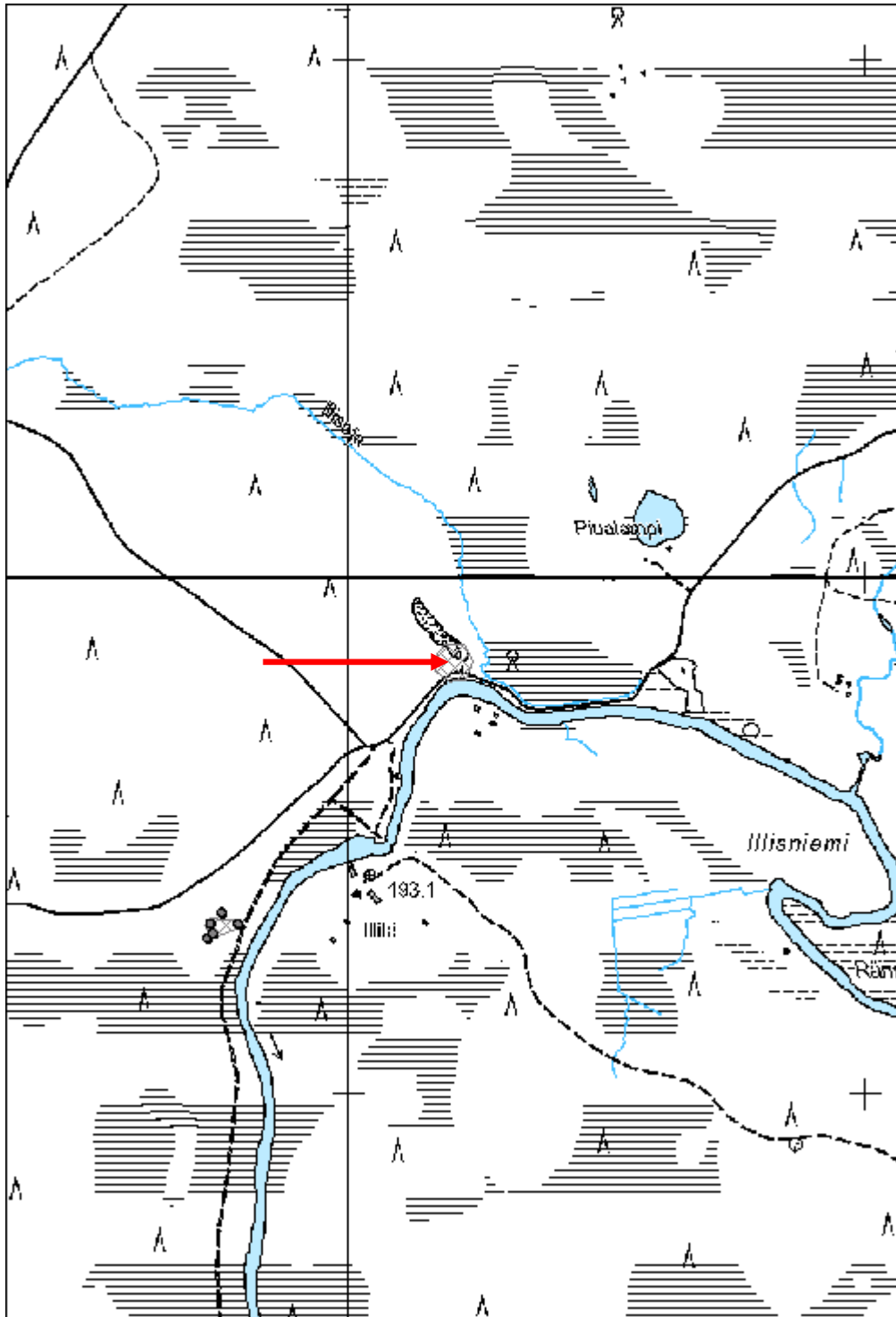
0 Ei määritelty

Selitys:



Asuinpaikka sijaitsee hiekkakuopan reunassa.

Kohdetyyppi:	1 Asuinpaikat	Copyright:	© Metsähallitus 2008 © Maanmittauslaitos 1/MML/08
Koordinaatit:	X 7459832, Y 3575202, Z 190	Mittakaava:	1:10000



Rautakurunselkä esihistoriallinen asuinpaikka	MH-tunnus: 137782
--	--------------------------

Kohdetyyppi:	1 Asuinpaikat	Haltija:	191 Metsätalous Itä-Lappi
Ajoitus:	7117 Esihistoriallinen aika	Ylläpitäjä:	191 Metsätalous Itä-Lappi
Rakentamisvuosi:		Kunta:	742 Savukoski
Lukumäärä:	1		

Koordinaattiselitys:	Geometria tuotettu:
Koordinaatit:	Löydöt:
X 7471109, Y 3577265, Z 255	4 Gps-mittaus, korjaamaton KM 38924:1-3

Taustatiedot

Löytyi inventoinnissa.

Ympäristön kuvaus

Kohde sijaitsee hyvin loivasti länteen ja lounaaseen päin laskevan moreenipohjaisen rinteen alaosassa. Rinne laskee Pyhäjoelle päin, joka sijaitsee 10 - 20 metriä kohteesta länteen. Pyhäjoen rannat ovat soiset. Alueella kasvaa nuorta sekametsää ja aluskasvillisuus koostuu varpukasveista. Alueen halki kulkee lounais-koillisuuntainen polku.

Kohteen kuvaus

Asuinpaikka-alueen halki kulkevalta polulta löytyi kvartsi-iskoksia kahdesta kohdasta noin 30 metrin etäisyydellä toisistaan. Eteläisimpänä olevasta löytökohteesta (x 3577255 y 7471097) otettiin noin 3 metrin säteellä talteen 2 kvartsi-iskosta. Pohjoisimpana olevasta löytökohteesta (x 3577279 y 7471114) otettiin noin 1 metrin säteellä talteen 2 kvartsi-iskosta. Polun lähiympäristöön tehtiin yhteensä 15 noin 0,2 x 0,2 metrin kokoista koepistoa, mutta ainoastaan yksi oli löydöllinen. Noin 5 - 10 cm syvyydestä löytyi melkein kivettömästä hiekasta yhteensä 15 kvartsi-iskosta, mutta mitään kulttuurikerrokseen viittaavia värjäytymiä ei havaittu. Noin 10 - 15 cm syvyydellä maa muuttui erittäin kiviseksi. Löydöllinen koepisto sijaitsee polun itäpuolella olevalla pienellä tasanteella (x 3577241 y 7471091) rajatun asuinpaikka-alueen lounaisosassa.

Kohteen rajaus

Kohde rajautuu löytöjen ja topografian perusteella noin 60 x 30 metriä laajalle alueelle. Etelässä ja lännessä rajaus noudattaa Pyhäjoen soisen ranta-alueen rajaa. Pohjoinen ja itäinen rajaus on epävarmempi ja perustuu lähinnä tehtyjen koepistojen löydöttömyyteen.

Tulkinta

Esihistoriallinen asuinpaikka.

Lisätietoja**Toimenpiteet****Tarkastukset**

Tila: 3 Toteutettu Laji: 6 Suojeluarvojen tarkastus Tarkastusvuosi: 2011

Tarkastuspvm: 20.7.2011 Tarkastaja: J.-E. Nyman
 Kuvaus: KMO kulttuuriperintöinventointi Savukoski 2011

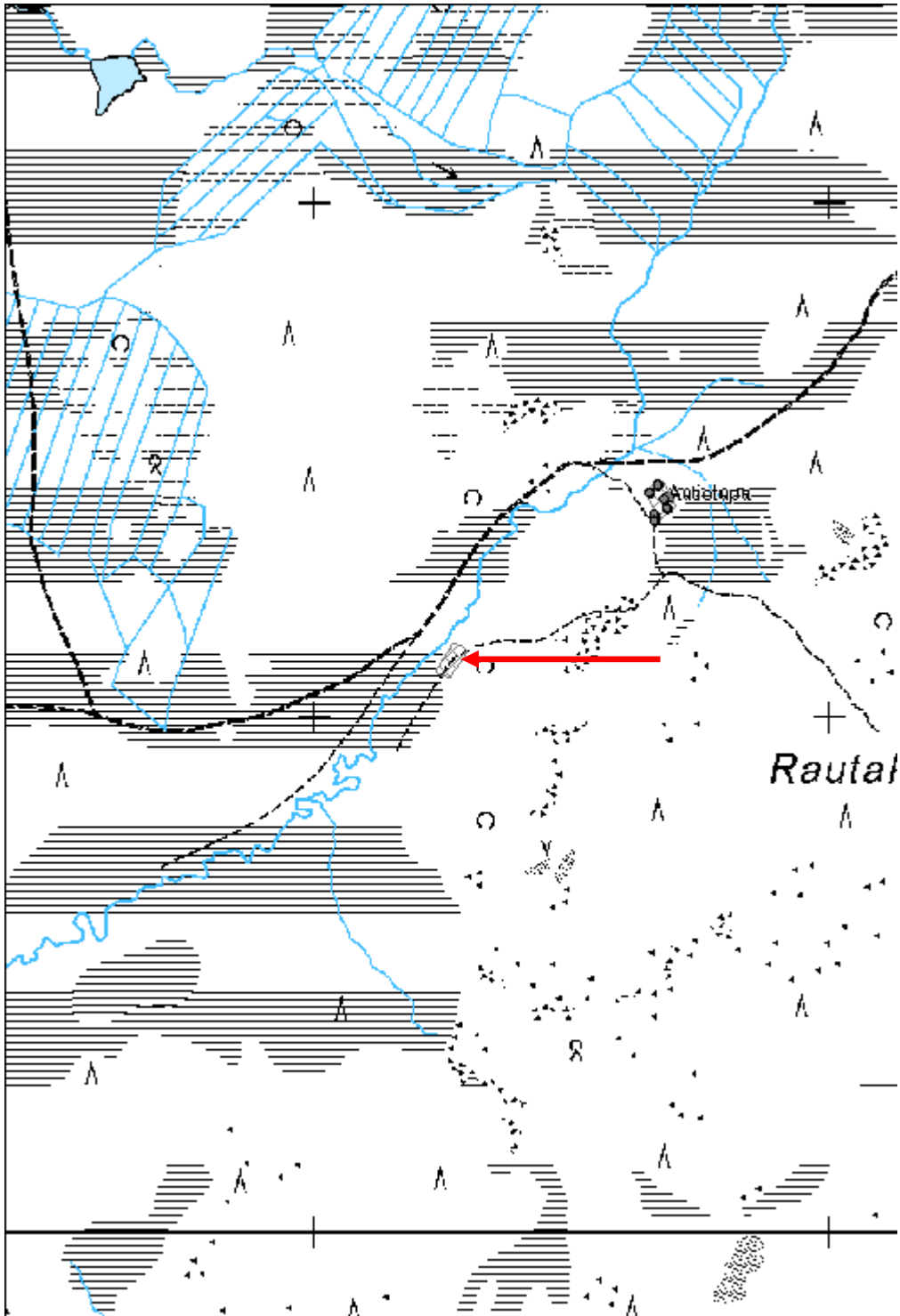
Viranomais- rekisterinro:		Kunto:	2 Kesinkertainen
Arvotus:	3 Esitys mj-luokka II	Olotila:	2 Ei käytössä
Selitys:		Kohteen suojelu:	9 Muu suojeluarvo
		Selitys:	

Ympäristön suojelu:	0 Ei määritelty
Selitys:	



Yleiskuva asuinpaikka-alueesta luoteeseen.

Kohdetyyppi:	1 Asuinpaikat	Copyright:	© <i>Metsähallitus</i> 2008 © <i>Maanmittauslaitos 1/MML/08</i>
Koordinaatit:	X 7471109, Y 3577265, Z 255	Mittakaava:	1:10000



Pyhäjärvi esihistoriallinen asuinpaikka	MH-tunnus: 137918
--	--------------------------

Kohdetyyppi:	1 Asuinpaikat	Haltija:	191 Metsätalous Itä-Lappi
Ajoitus:	7117 Esihistoriallinen aika	Ylläpitäjä:	191 Metsätalous Itä-Lappi
Rakentamisvuosi:		Kunta:	742 Savukoski
Lukumäärä:	1		

Koordinaattiselitys:	Geometria tuotettu: 4 Gps-mittaus, korjaamaton
Koordinaatit: X 7474152, Y 3576603, Z 270	Löydöt: KM 38925:1-2

Taustatiedot

Löytyi inventoinnissa.

Ympäristön kuvaus

Kohde sijaitsee Pyhäjärven luoteisrannalla. Ranta-alue on tasainen, osittain matala ja kosteahko. Maaperä koostuu kivisestä moreenista. Asuinpaikka-alueen keskiosassa sijaitsee pieni Pyhäjärven valuva puro, jonka rannat ovat soisia. Alueella kasvaa koivumetsää, joka on kehitysluokaltaan uudistuskypsää. Aluskasvillisuus koostuu varpukasveista. Asuinpaikka-alueen lounaisosan niemekettä käytetään soutuveneiden säilytyspaikkana ja pari kymmentä metriä lounaaseen sijaitsee vuonna 1994 rakennettu kota ja liiteri.

Kohteen kuvaus

Asuinpaikka-alueen eteläosassa sijaitsevan niemekkeen keskelle tehtiin inventoinnin aikana 0,2 x 0,2 metrin kokoinen koepisto noin 15 metriä vedenrajasta (x 3576551 y 7474092). Heti turpeen alla olevasta noin 3 - 5 cm paksusta hiekkakerroksesta löytyi yhteensä 11 kpl kvartsi-iskosta. Tämän ohuen hiekkakerroksen alta maa muuttui hyvin kiviseksi. Niemekkeen lähiympäristöön tehtiin viisi muuta koepistoa, mutta ne olivat kaikki löydöttömiä.

Niemekkeen koillispuolella sijaitsevan puron pohjoispuolella on kuivempi rantaosuus, joka rajautuu pohjoisessa kosteikko-alueeseen. Rantaosuudelle tehtiin yhteensä neljä 0,2 x 0,2 metrin kokoista koepistoa, joista yksi oli löydöllinen. Löydöllinen koepisto sijaitsee kuivan rantaosuuden keskellä noin 10 metriä vedenrajasta (x 3576617 y 7474211). Turpeen alla olevasta noin 5 cm paksusta hiekkakerroksesta löytyi 2 kpl kvartsi-iskosta, jonka jälkeen maa muuttui hyvin kiviseksi.

Pyhäjärven rannat ovat suurimmilta osin hyvin ehjät ja kasvillisuuden peittämät. Niistä ei inventoinnin aikana pystytty havaitsemaan mahdollisia irtolöytöjä.

Kohteen rajaus

Kohde rajautuu löydöllisten koepistojen ja topografian mukaisesti. Asuinpaikkaa jakaa sen keskellä oleva puro suorantoineen. Pohjoisessa asuinpaikka rajautuu kosteikkoon. Luoteis- ja lounaisrajaukset ovat epävarmempia, ja perustuvat lähinnä topografiaan ja koepistojen löydöttömyyteen kyseisillä alueilla. Topografisesti katsottuna on hyvinkin mahdollista, että asuinpaikka jatkuu etelässä olevalle alueelle, minne on rakennettu kota ja liiteri, mutta ne kolme koepistoa, jotka tälle alueelle tehtiin, olivat kaikki löydöttömiä.

Tulkinta

Esihistoriallinen asuinpaikka.

Lisätietoja**Toimenpiteet****Tarkastukset**

Tila: 3 Toteutettu Laji: 6 Suojeluarvojen tarkastus Tarkastusvuosi: 2011
 Tarkastuspvm: 25.7.2011 Tarkastaja: J.-E. Nyman
 Kuvaus: KMO kulttuuriperintöinventointi Savukoski 2011

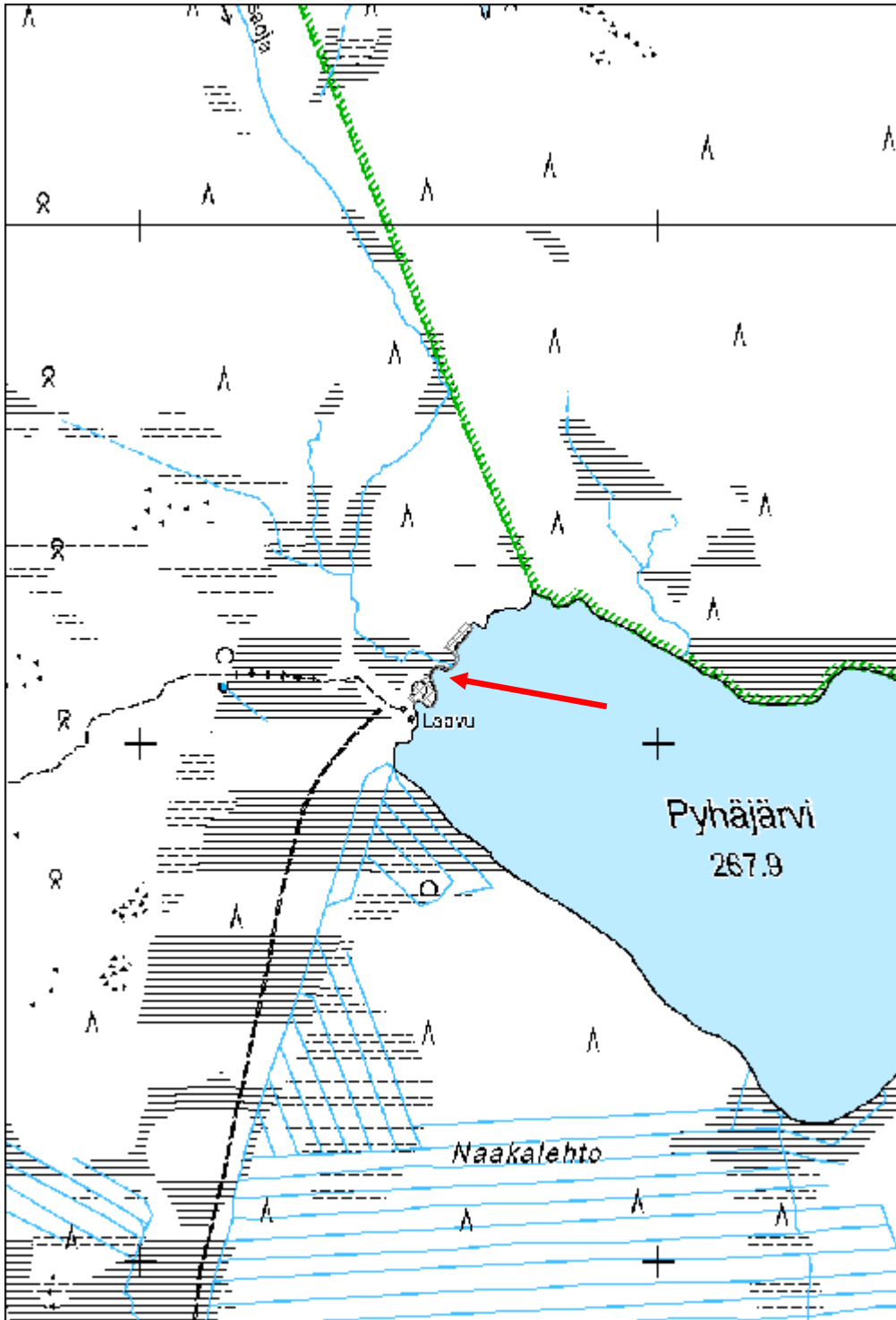
**Viranomais-
rekisterinro:****Kunto:** 2 Kesinkertainen**Arvotus:** 3 Esitys mj-luokka II**Olotila:** 2 Ei käytössä**Kohteen
suojelu:** 9 Muu suojeluarvo**Selitys:****Selitys:****Ympäristön
suojelu:**

0 Ei määritelty

Selitys:

Yleiskuva asuinpaikka-alueesta etelään.

Kohdetyyppi:	1 Asuinpaikat	Copyright:	© <i>Metsähallitus 2008</i> © <i>Maanmittauslaitos 1/MML/08</i>
Koordinaatit:	X 7474152, Y 3576603, Z 270	Mittakaava:	1:10000



Kyläjoki moniperiodinen asuinpaikka

MH-tunnus: 138093

Kohdetyyppi:	1 Asuinpaikat	Haltija:	191 Metsätalous Itä-Lappi
Ajoitus:	7120 Moniperiodinen	Ylläpitäjä:	191 Metsätalous Itä-Lappi
Rakentamisvuosi:		Kunta:	742 Savukoski
Lukumäärä:	5		

Koordinaatti- selitys:		Geometria tuotettu:	9 Muu tuottamistapa
Koordinaatit:	X 7482313, Y 3556350, Z 200	Löydöt:	

Taustatiedot

Muinaisjäännösrekisteri, kohde nro 742010047. Christian Carpelan on vuosina 1988 - 1989 suoritetun inventoinnin aikana löytänyt Kyläselän rinteeltä neljä tuparakennusten tulisijan jäännöstä. Niiden alapuolelta, jängän reunasta, löytyi myös kuusi suorakaiteista liesilatomusta rivissä. Vuonna 2010 suoritetussa tarkastuksessa paikannettiin tuparakennuksien rauniot. Suorakaiteisten latomuksien tarkka sijainti on vielä tuntematon. Kohteen tutkimustausta on tarkemmin selvitetty vuoden 2010 tarkastusraportissa. (Seppälä 2010).

Ympäristön kuvaus

Kohde sijaitsee Kyläselän loivan ja moreenipohjaisen kaakkoisrinteen alaosassa, missä kasvaa mäntyvaltaista sekametsää. Metsä on kehitysluokaltaan uudistuskypsää. Aluskasvillisuus on osittain rehevää ja koostuu varpukasveista. Kohteesta kaakkoon maasto muuttuu Kyläjänkä-nimiseksi nevaksi, jonka keskellä sijaitsee lounaiseen päin valuva Kyläoja. Kohdealueen kaakkoisosassa, suureunan tuntumassa, kulkee lounais-koillissuuntainen ajoura.

Kohteen kuvaus

Vuonna 2010 suoritetun tarkastuksen aikana paikannettiin viisi tulisijan jäännöstä, joista neljä on tuparakennuksen tulisijan röykkiömäisiä raunioita. Yhden tulisijan raunion yhteydessä on säilynyttä hirsiseinä-rakennetta 5 x 5,5 metrin kokoisesta rakennuksesta. Viides paikallistettu tulisijan jäännös eroaa muodoltaan muista, ja se on mahdollisesti suorakaiteenmuotoinen kivilatomus (Seppälä 2010).

Inventoinnin aikana todettiin, että vuonna 2010 paikannettu kohde oli ennallaan. Carpelanin löytämää kivilatomusriviä etsittiin kahteen otteeseen, yhteensä noin yhden työpäivän ajan. Etsintä keskittyi Metsähallituksen omistamille maille Kyläjängän reunan tuntumasta tupajäännöksistä lounaiseen ja koilliseen. Latomuksia ei onnistunut paikallistamaan.

Kohteen rajaus

Kohde rajautuu aluemaisesti Sirkka-Liisa Seppälän vuonna 2010 suoritetussa tarkastuksessa tehdyn rajauksen mukaisesti.

Tulkinta

Rakennusraunioiden on tulkittu olevan 1800-luvun lopulle ja 1900-luvun alkuun kuuluvia savotta-kämppien raunioita (Seppälä 2010). Seinähirsien ulkonäkö poikkeaa kuitenkin muista vuonna 2011 suoritetun inventoinnin aikana dokumentoidusta varhaisista metsätyökämppien raunioista. Seinähirret ovat huomattavasti huolellisemmin neliönmuotoisesti veistettyjä kuin ne käsittelemättömät tai hyvin kevyesti veistetyt pyöröhirret, jotka yleensä ovat olleet käytössä varhaisissa tilapäisissä metsätyökämpissä. On sen takia arvioitu, että rakennuksilla olisi voinut olla joku toinen käyttötarkoitus. Ne ovat voineet olla

esimerkiksi poromiesten kämppinä.

Lisätietoja

Tarkemmat tiedot kohteen tutkimustaustasta ja jäännösten kohdekuvauksista löytyy Sirkka-Liisa Seppälän tarkastusraportista. Seppälä, S-L. (2010). Savukoski 47 Kyläjoki: Historiallisen ajan kohteen tarkastus.

Toimenpiteet

Tarkastukset

Tila: 3 Toteutettu Laji: 6 Suojeluarvojen tarkastus Tarkastusvuosi: 2011
 Tarkastuspvm: 27.7.2011 Tarkastaja: J.-E. Nyman
 Kuvaus: KMO kulttuuriperintöinventointi Savukoski 2011

Viranomaisrekisterinro:	742010047	Kunto:	2 Keskinertainen
Arvotus:	3 Esitys mj-luokka II	Olotila:	2 Ei käytössä
Selitys:		Kohteen suojelu:	2 Muinaisjäännösrekisteri II
		Selitys:	

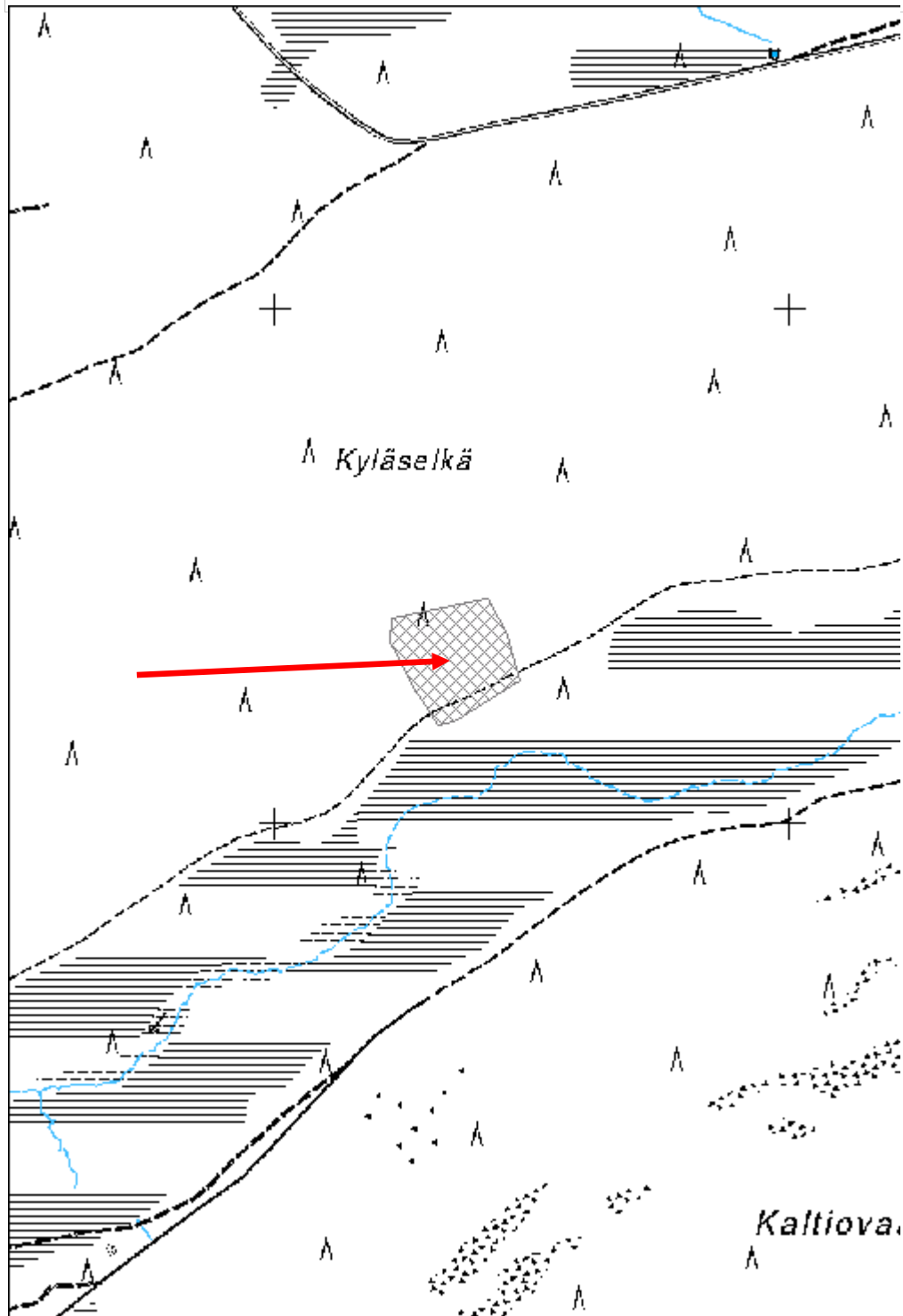
Ympäristön suojelu:	0 Ei määritelty
----------------------------	-----------------

Selitys:	
-----------------	--



Tulisijan jäännös

Kohdetyyppi:	1 Asuinpaikat	Copyright:	© Metsähallitus 2008 © Maanmittauslaitos 1/MML/08
Koordinaatit:	X 7482313, Y 3556350, Z 200	Mittakaava:	1:10000



Nunnero esihistoriallinen asuinpaikka

MH-tunnus: 138126

Kohdetyyppi:	1 Asuinpaikat	Haltija:	191 Metsätalous Itä-Lappi
Ajoitus:	7117 Esihistoriallinen aika	Ylläpitäjä:	191 Metsätalous Itä-Lappi
Rakentamisvuosi:		Kunta:	742 Savukoski
Lukumäärä:	1		

Koordinaattiselitys:		Geometria tuotettu:	4 Gps-mittaus, korjaamaton
Koordinaatit:	X 7480822, Y 3552078, Z 175	Löydöt:	KM 38926:1-3

Taustatiedot

Löytyi inventoinnissa.

Ympäristön kuvaus

Kohde sijaitsee Kemijoen luoteisrannalla jyrkän rantatörmän päällä. Maa on hiekkaista ja alueella kasvaa nuorta ja tiheää sekametsää. Aluskasvillisuus koostuu varpukasveista. Aluetta on metsäaurattu ja istutettu vuonna 1989. Rantatörmä on osittain eroosion vahingoittama.

Kohteen kuvaus

Inventoinnin aikana löydettiin kahdesta kohteesta (x 3552072 y 7480808 ja x 3552092 y 7480829) esihistorialliseen asuinpaikkaan viittaavia löytöjä. Eteläisimpänä sijaitsevasta löytöpaikasta otettiin talteen yksi kvartsi-iskos ja yksi palanut luu. Siitä noin 30 metriä koilliseen löytyi toinen kvartsi-iskos. Kaikki löydöt ovat peräisin rantatörmästä eroosion paljastamasta hiekasta. Rantatörmän päälle tehtiin yhteensä viisi 0,2 x 0,2 metrin kokoista koepistoa, mutta ne olivat kaikki löydöttömiä. Kahdesta koepistosta havaittiin noin 2 cm paksu hiilen ja noen sisältämä mahdollinen kulttuurikerros noin 0,2 - 0,3 metrin syvyydeltä. Pintakerros vaikuttaa monin paikoin olevan sekaantunut ja huuhtoutumiskerrosta havaittiin jossain tapauksissa vasta 0,2 metrin syvyydestä. Asuinpaikka-alue vaikuttaisi olevan pahasti vahingoittunut eroosion, tulvien ja metsäaurauksen seurauksena.

Kohteen rajaus

Kohde rajautuu irtolöytöjen ja topografian perusteella noin 50 x 30 metriä laajalle alueelle. Asuinpaikka-alueen rajat ovat epävarmoja.

Tulkinta

Esihistoriallinen asuinpaikka.

Lisätietoja***Toimenpiteet******Tarkastukset***

Tila: 3 Toteutettu Laji: 6 Suojeluarvojen tarkastus Tarkastusvuosi: 2011
Tarkastuspvm: 28.7.2011 Tarkastaja: J.-E. Nyman

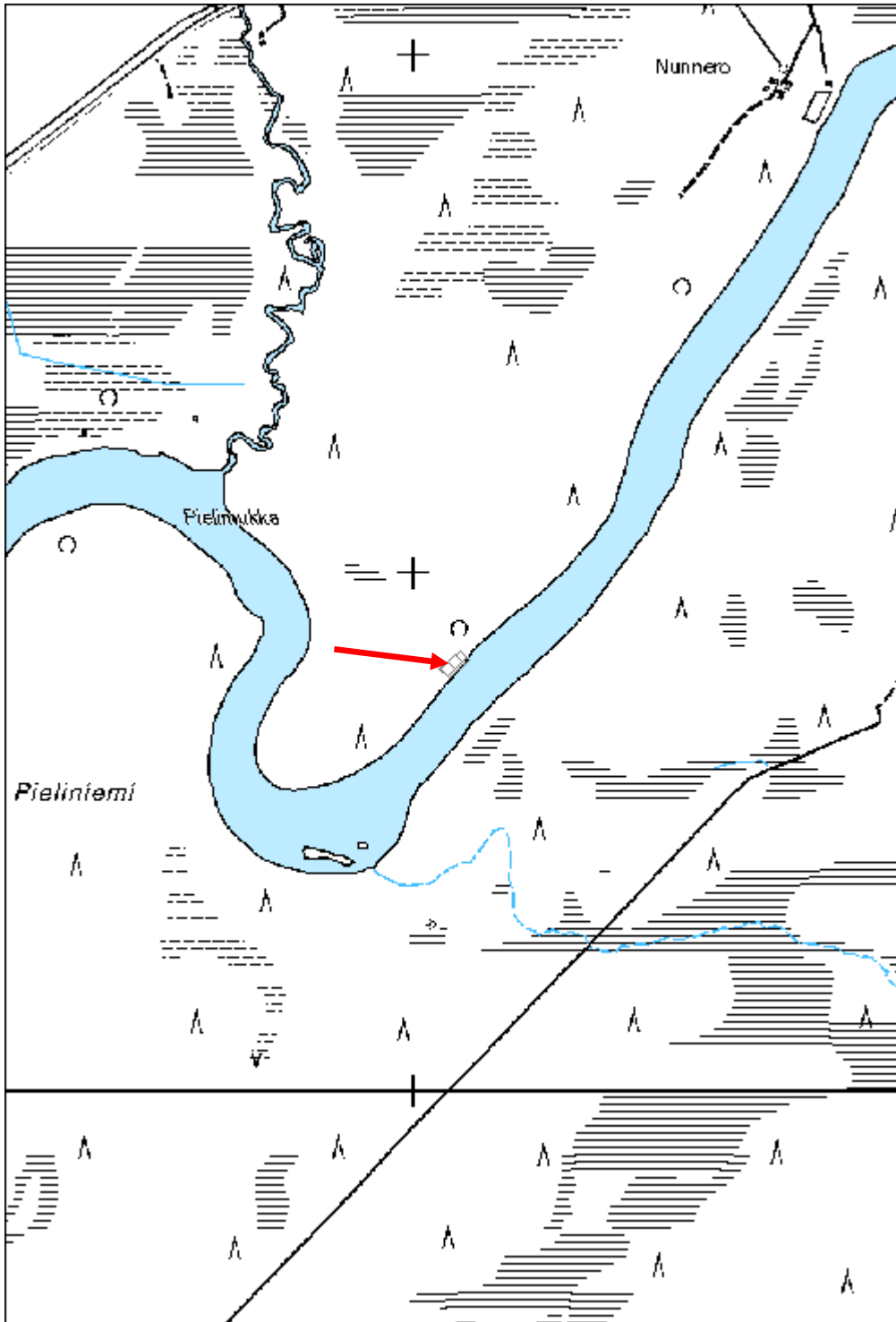
Kuvaus: KMO kulttuuriperintöinventointi Savukoski 2011

Viranomais- rekisterinro:		Kunto:	3 Huono
Arvotus:	3 Esitys mj-luokka II	Olotila:	2 Ei käytössä
Selitys:		Kohteen suojelu:	9 Muu suojeluarvo
		Selitys:	
Ympäristön suojelu:	0 Ei määritelty		
Selitys:			



Yleiskuva esihistoriallisesta asuinpaikasta

Kohdetyyppi:	1 Asuinpaikat	Copyright:	© <i>Metsähallitus 2008</i> © <i>Maanmittauslaitos 1/MML/08</i>
Koordinaatit:	X 7480822, Y 3552078, Z 175	Mittakaava:	1:10000



Liessijoensuukosket esihistoriallinen löytöpaikka	MH-tunnus: 138500
--	--------------------------

Kohdetyyppi:	99 Muu/määrittelemätön	Haltija:	191 Metsätalous Itä-Lappi
Ajoitus:	7117 Esihistoriallinen aika	Ylläpitäjä:	191 Metsätalous Itä-Lappi
Rakentamivuosi:		Kunta:	742 Savukoski
Lukumäärä:	1		

Koordinaattiselitys:	Geometria tuotettu:
Koordinaatit:	Löydöt:
X 7493357, Y 3587088, Z 220	4 Gps-mittaus, korjaamaton KM 38927

Taustatiedot

Löytyi inventoinnissa.

Ympäristön kuvaus

Kohde sijaitsee Värriöjoen pohjoisrannan parikymmentä metriä leveällä rantatörmällä, missä kasvaa varttunutta koivuvaltaista sekametsää. Maa on hiekkainen ja kuivahko. Rantatörmä on altistunut eroosioon ja maapinta osittain kulunut. Rantatörmästä pohjoiseen maasto muuttuu rämeeksi.

Kohteen kuvaus

Rantatörmän eroosion paljastamasta hiekasta löytyi inventoinnin aikana neljä kvartsi-iskosta, joista kaksi otettiin talteen. Paikalla oli myös jonkin verran luonnonkiviä, mutta niiden joukossa ei havaittu palaneita kiviä. Rantatörmälle tehtiin yhteensä viisi 0,2 x 0,2 metrin kokoista koepistoa, muuta niistä ei saatu minkäänlaisia asuinpaikkaan viittaavia havaintoja. Rantatörmän päällä löytökohdan lähellä on moderni nuotiopaikka.

Kohteen rajaus

Kohde rajautuu pistemäisesti kvartsi-iskoksien löytökohdalle.

Tulkinta

Esihistoriallinen löytöpaikka, jonka luonne jäi inventoinnissa epäselväksi. Kyseessä voisi olla eroosion tuhoama pienialainen esihistoriallinen leiripaikka.

Lisätietoja***Toimenpiteet******Tarkastukset***

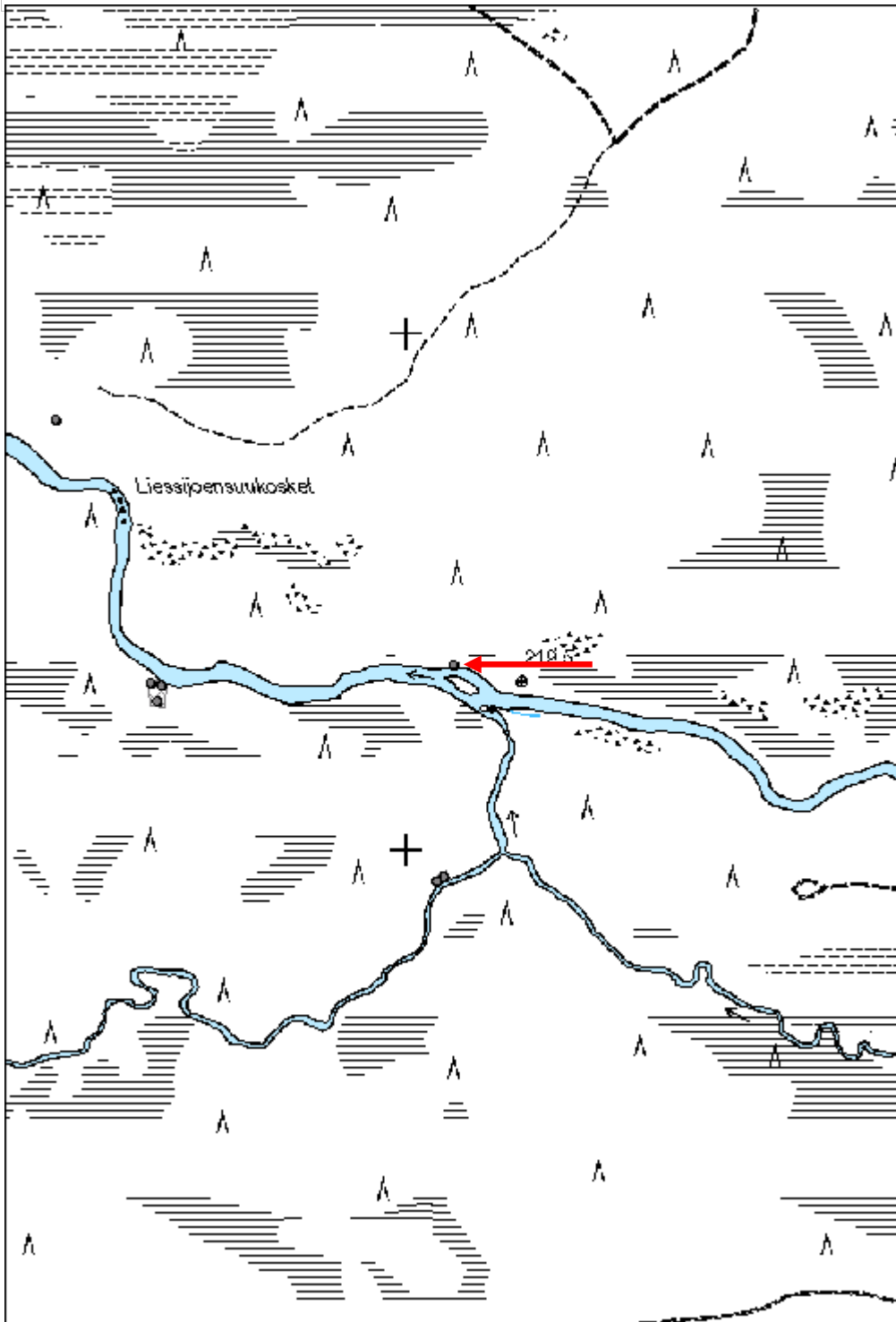
Tila: 3 Toteutettu Laji: 6 Suojeluarvojen tarkastus Tarkastusvuosi: 2011
 Tarkastuspvm: 8.8.2011 Tarkastaja: J.-E. Nyman
 Kuvaus: KMO kulttuuriperintöinventointi Savukoski 2011

Viranomais- rekisterinro:		Kunto:	2 Keskinertainen
Arvotus:	4 Esitys mj-luokka III	Olotila:	2 Ei käytössä
Selitys:		Kohteen suojelu:	9 Muu suojeluarvo
		Selitys:	
Ympäristön suojelu:	0 Ei määritelty		
Selitys:			



Yleiskuva löytökohdasta.

Kohdetyyppi:	99 Muu/määrittelemätön	Copyright:	© <i>Metsähallitus</i> 2008 © <i>Maanmittauslaitos 1/MML/08</i>
Koordinaatit:	X 7493357, Y 3587088, Z 220	Mittakaava:	1:10000



Siessokanharjut esihistoriallinen asuinpaikka

MH-tunnus: 139775

Kohdetyyppi:	1 Asuinpaikat	Haltija:	191 Metsätalous Itä-Lappi
Ajoitus:	7117 Esihistoriallinen aika	Ylläpitäjä:	191 Metsätalous Itä-Lappi
Rakentamivuosi:		Kunta:	742 Savukoski
Lukumäärä:	1		

Koordinaatti-selitys:		Geometria tuotettu:	4 Gps-mittaus, korjaamaton
Koordinaatit:	X 7465135, Y 3570115, Z 215	Löydöt:	KM 38928:1-3

Taustatiedot

Löytyi inventoinnissa.

Ympäristön kuvaus

Kohde sijaitsee Pyhäjoen lounaisrannan rantatörmän päällä. Osittain jyrkän rantatörmän päällä on terassimainen ja noin 20 metriä leveä tasanne, jonka jälkeen maasto alkaa taas nousemaan kaakkoon päin. Maasto on hiekkapohjainen ja kuivahko mäntykangas, missä kasvaa taimikkoa ja yksittäisiä mäntyjä. Turvekerros on ohut ja aluskasvillisuus koostuu varpukasveista ja jäkälästä. Rantatörmän alapuolella maasto muuttuu kosteammaksi ja puusto koivuvaltaiseksi.

Kohteen kuvaus

Paikalla on porojen käyttämä polku, joka seuraa rantatörmän reunaa. Maapinta on polulla kulunut ja paljastuneesta hiekasta löytyi noin 80 metrin matkalla kvartsi-iskoksia ja yksi kvartsi-esine. Löytökohtia oli neljä:

Löytökohta 1 (x 3570091 y 7465099) Kymmenkunta kvartsi-iskosta, joista otettiin talteen 6 kpl.

Löytökohta 2 (x 3570098 y 7465115) Kaksi hyvin pientä kvartsi-iskosta, jotka otettiin molemmat talteen.

Löytökohta 3 (x 3570118 y 7465149) Yksi kvartsi kaavin, joka otettiin talteen.

Löytökohta 4 (x 3570130 y 7465163) Yksi kvartsi-iskos. Ei otettu talteen.

Rantatörmän alapuolelle tehtiin kaksi 0,2 x 0,2 metrin kokoista koepistoa, mutta ne olivat molemmat löydöttömiä.

Kohteen rajaus

Kohde rajautuu pintalöytöjen ja topografian perusteella 50 x 130 metriä laajalle alueelle.

Tulkinta

Esihistoriallinen asuinpaikka.

Lisätietoja**Toimenpiteet**

Tarkastukset

Tila: 3 Toteutettu Laji: 6 Suojeluarvojen tarkastus Tarkastusvuosi: 2011
 Tarkastuspvm: 29.8.2011 Tarkastaja: J.-E. Nyman
 Kuvaus: KMO kulttuuriperintöinventointi Savukoski 2011

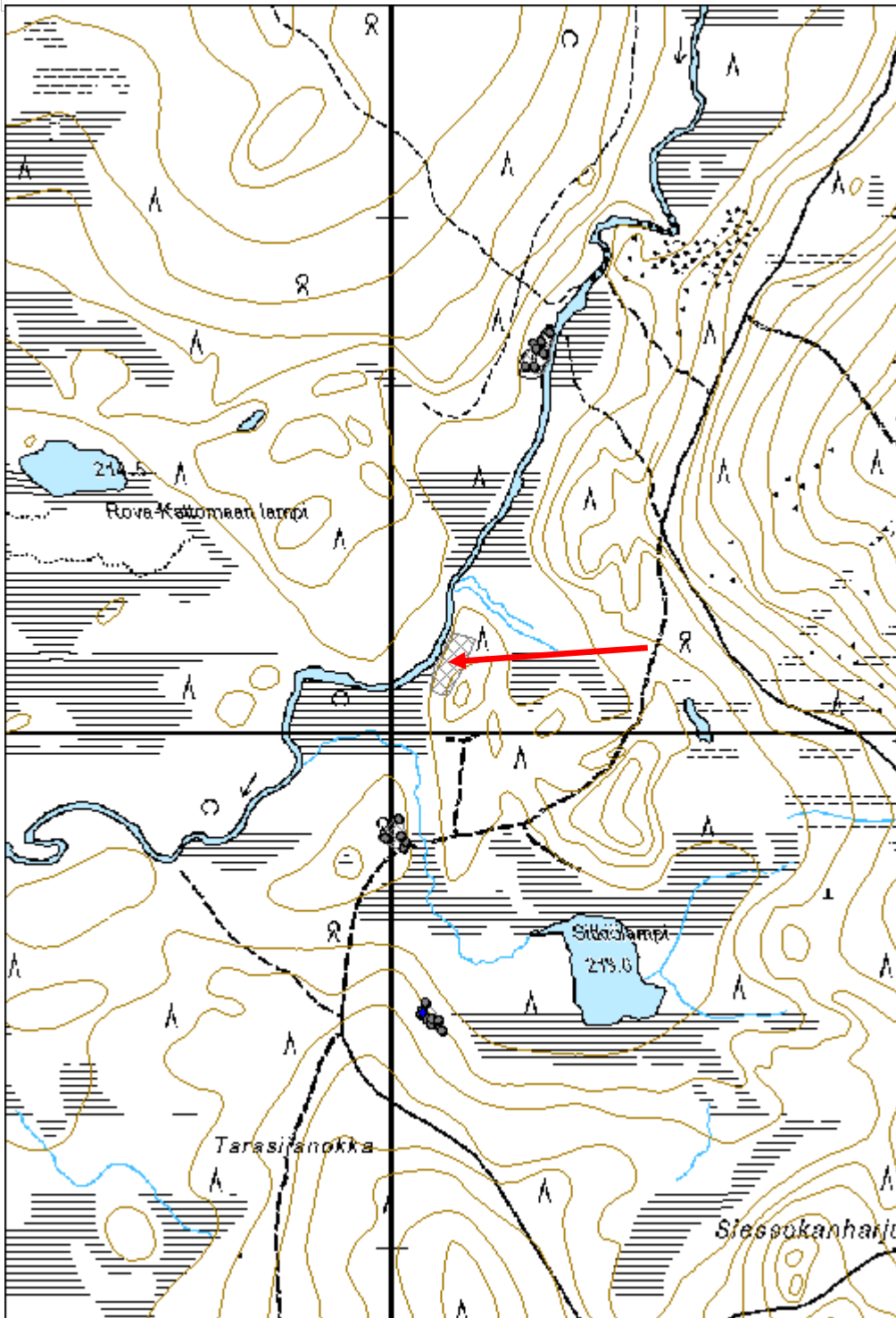
**Viranomais-
rekisterinro:****Kunto:** 2 Keskinertainen**Olotila:** 2 Ei käytössä**Arvotus:** 3 Esitys mj-luokka II**Kohteen
suojelu:** 9 Muu suojeluarvo**Selitys:****Selitys:****Ympäristön
suojelu:**

0 Ei määritely

Selitys:

Yleiskuva asuinpaikan eteläosasta.

Kohdetyyppi:	1 Asuinpaikat	Copyright:	© <i>Metsähallitus</i> 2008 © <i>Maanmittauslaitos 1/MML/08</i>
Koordinaatit:	X 7465135, Y 3570115, Z 215	Mittakaava:	1:10000



Aukiarova 2 lato jäännös

MH-tunnus: 135798

Kohdetyyppi:	9 Valmistuspaikat/työpaikat	Haltija:	191 Metsätalous Itä-Lappi
Ajoitus:	7116 Uusi aika	Ylläpitäjä:	191 Metsätalous Itä-Lappi
Rakentamisvuosi:		Kunta:	742 Savukoski
Lukumäärä:	1		

Koordinaattiselitys:		Geometria tuotettu:	4 Gps-mittaus, korjaamaton
Koordinaatit:	X 7488280, Y 3556590, Z 180	Löydöt:	

Taustatiedot

Löytyi inventoinnissa.

Ympäristön kuvaus

Kohde sijaitsee suoalueella, missä kasvaa tiheä koivumetsää ja aluskasvillisuus koostuu suurilta osin sammaleesta. Alue on vanhaa suopeltoa.

Kohteen kuvaus

Ladon jäännös on kooltaan 4,2 x 4,7 metriä ja ainoastaan lattia on säilynyt. Lattia, joka on osittain turpeen peitossa ja paikoitellen lahonnut, koostuu kolmesta pyöreästä ja 0,3 metriä paksusta pohjahirrestä, joiden päällä makaa poikkisuuntaisesti 0,1 - 0,2 metriä paksuja ja pyöreitä lattiahirsitä. Pohjahirret, joiden päät makaavat täysin suoturpeeseen uponneiden kivien päällä, kulkevat itä-länsi-suuntaisesti ja sijaitsevat rakennuksen eteläseinän ja pohjoisseinän kohdalla sekä rakennuksen keskellä. Seinä- ja kattorakenteesta ei ole mitään jälkiä.

Kohteen rajaus

Kohde rajautuu rakennusjäännöksen mukaisesti.

Tulkinta

Lato, joka liittyy entiseen suopeltoon.

Lisätietoja**Toimenpiteet****Tarkastukset**

Tila: 3 Toteutettu Laji: 6 Suojeluarvojen tarkastus Tarkastusvuosi: 2011
Tarkastuspvm: 6.6.2011 Tarkastaja: J.-E. Nyman
Kuvaus: KMO kulttuuriperintöinventointi Savukoski 2011

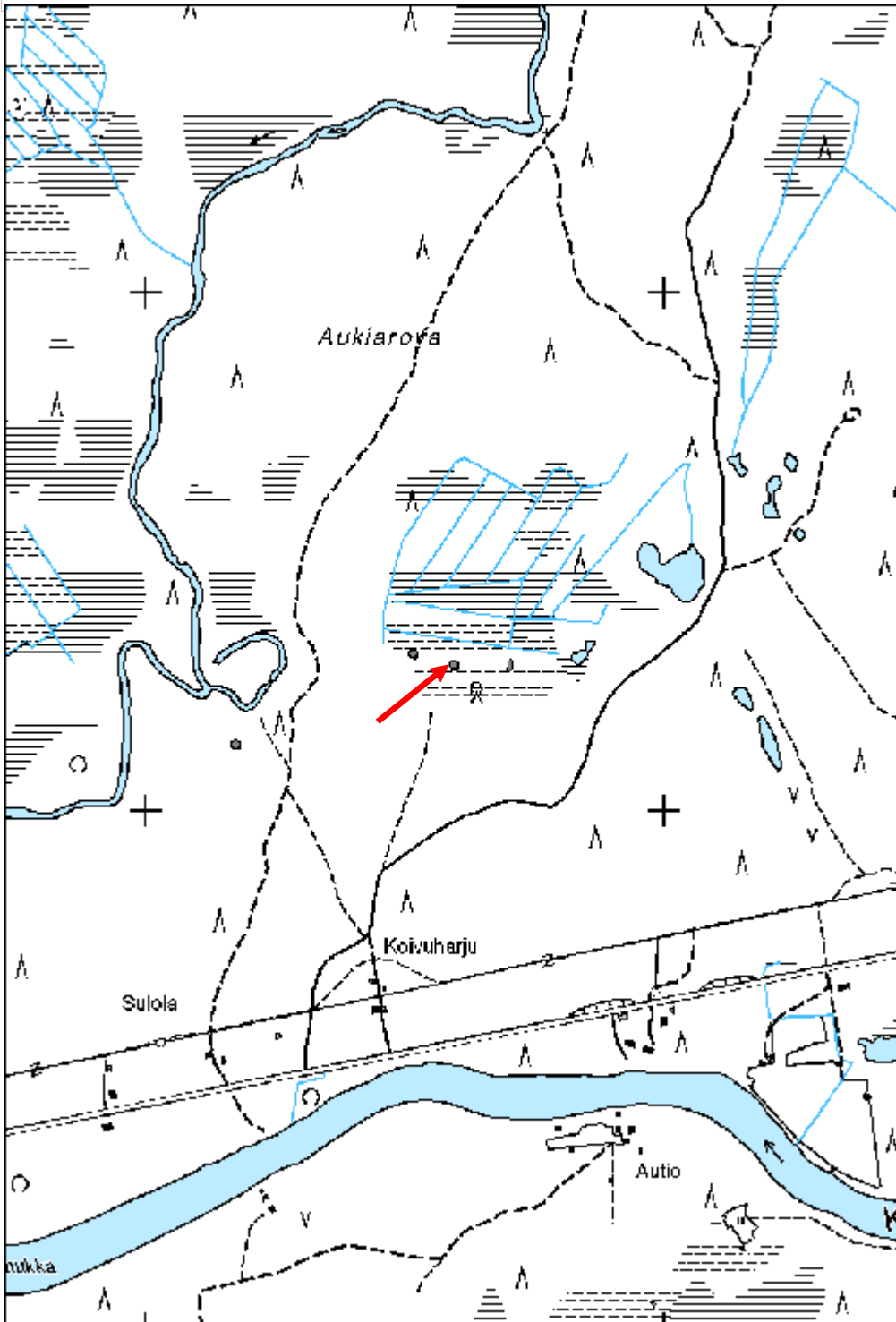
Viranomaisrekisterinro:	Kunto:	3 Huono
	Olotila:	2 Ei käytössä

Arvotus:	8 Muu suojeluarvo	Kohteen suojelu:	9 Muu suojeluarvo
Selitys:		Selitys:	
Ympäristön suojelu:	0 Ei määritelty		
Selitys:			



Yleiskuva ladon lattia-alasta.

Kohdetyyppi:	9 Valmistuspaikat/työpaikat	Copyright:	© Metsähallitus 2008 © Maanmittauslaitos 1/MML/08
Koordinaatit:	X 7488280, Y 3556590, Z 180	Mittakaava:	1:10000



Aukiarova 3 lato jäännös	MH-tunnus: 135802
---------------------------------	--------------------------

Kohdetyyppi:	9 Valmistuspaikat/työpaikat	Haltija:	191 Metsätalous Itä-Lappi
Ajoitus:	7116 Uusi aika	Ylläpitäjä:	191 Metsätalous Itä-Lappi
Rakentamisvuosi:		Kunta:	742 Savukoski
Lukumäärä:	1		

Koordinaattiselitys:	Geometria tuotettu:
Koordinaatit: X 7488302, Y 3556512, Z 180	4 Gps-mittaus, korjaamaton
	Löydöt:

Taustatiedot

Löytyi inventoinnissa.

Ympäristön kuvaus

Kohde sijaitsee suoalueella, missä kasvaa tiheää koivumetsää ja aluskasvillisuus koostuu suurilta osin sammaleesta. Alue on vanhaa suopeltoa.

Kohteen kuvaus

Latorakennuksesta on ainoastaan lattiarakenne säilynyt ja sekin on pahasti vaurioitunut. Jäännös on kooltaan 4,5 x 3,8 metriä ja koostuu sahatuista lankuista sekä parista pyöreästä hirrestä. Lankut vaikuttavat olevan lattialankkuja, jotka ovat alun perin maanneet poikkisuuntaisesti pyöreiden hirsien päällä. Rakenteessa on käytetty rautanauvoja. Lähiympäristössä on havaittavissa yksittäisiä lankkupätkiä, jotka todennäköisesti ovat peräisin latorakennuksesta.

Kohteen rajaus

Kohde rajautuu latojäännöksen mukaisesti.

Tulkinta

Suopeltoon liittyvä lato.

Lisätietoja**Toimenpiteet****Tarkastukset**

Tila: 3 Toteutettu Laji: 6 Suojeluarvojen tarkastus Tarkastusvuosi: 2011
Tarkastuspvm: 6.6.2011 Tarkastaja: J.-E. Nyman
Kuvaus: KMO kulttuuriperintöinventointi Savukoski 2011

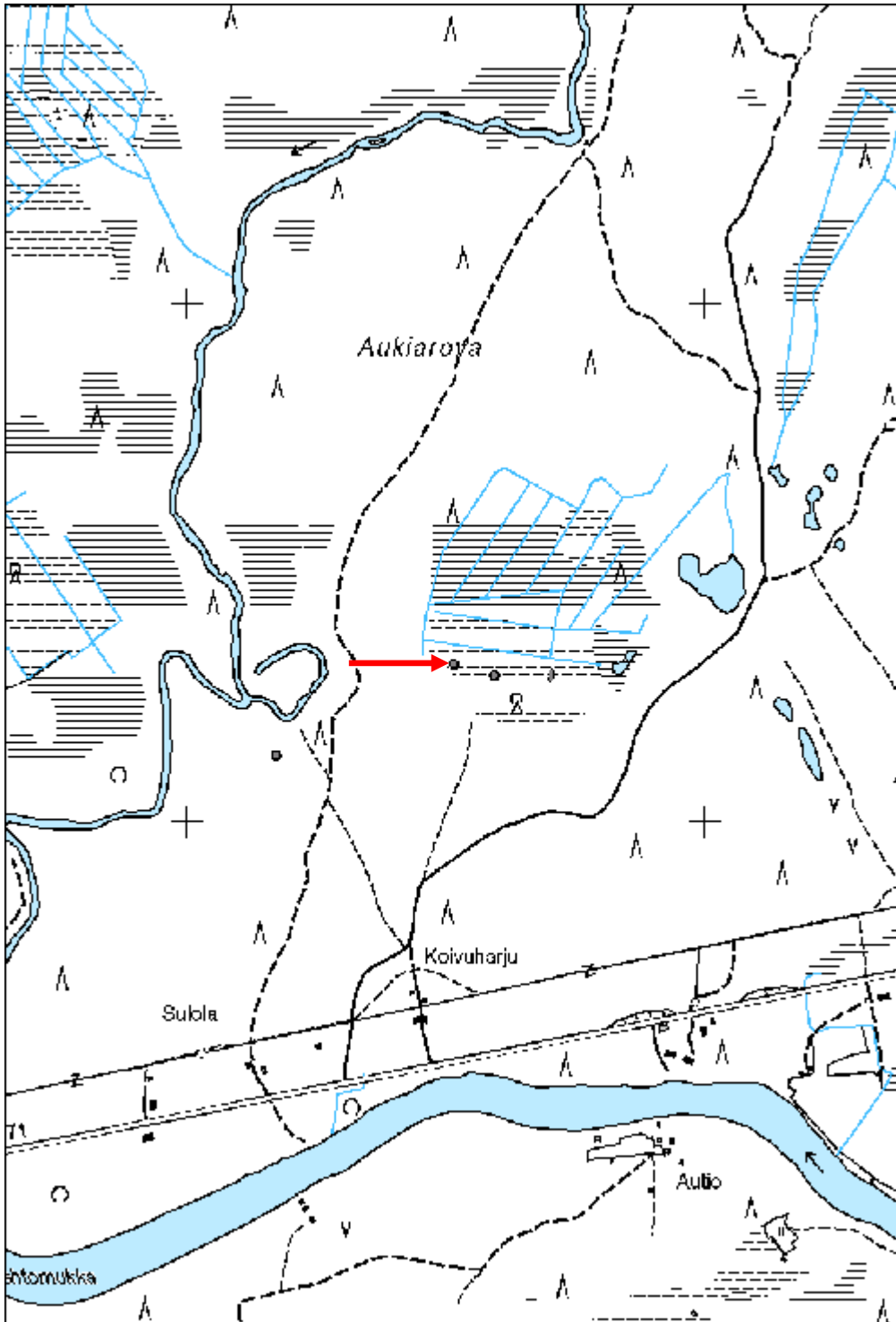
Viranomaisrekisterinro:	Kunto: 3 Huono
	Olotila: 2 Ei käytössä
Arvotus: 8 Muu suojeluarvo	Kohteen 9 Muu suojeluarvo

Selitys:	suojelu: Selitys:
Ympäristön suojelu:	0 Ei määritelty
Selitys:	



Yleiskuva ladon lattiasta.

Kohdetyyppi:	9 Valmistuspaikat/työpaikat	Copyright:	© <i>Metsähallitus</i> 2008 © <i>Maanmittauslaitos 1/MML/08</i>
Koordinaatit:	X 7488302, Y 3556512, Z 180	Mittakaava:	1:10000



Alimmainen Illisvaara 1 rakennus jäännös

MH-tunnus: 137417

Kohdetyyppi:	1 Asuinpaikat	Haltija:	191 Metsätalous Itä-Lappi
Ajoitus:	7116 Uusi aika	Ylläpitäjä:	191 Metsätalous Itä-Lappi
Rakentamisvuosi:		Kunta:	742 Savukoski
Lukumäärä:	3		

Koordinaatti- selitys:		Geometria tuotettu:	4 Gps-mittaus, korjaamaton
Koordinaatit:	X 7459320, Y 3574756, Z 195	Löydöt:	

Taustatiedot

Löytyi inventoinnissa.

Ympäristön kuvaus

Kohde sijaitsee loivan ja moreenipohjaisen kaakkoisrinteen ylä- ja alapuolella. Rinne laskee Maltiojokeen päin, joka sijaitsee kohteesta noin 50 metriä kaakkoon. Rinteen yläpuolella on vanha ja osittain metsittynyt piha- ja peltoalue, missä puusto kostuu koivuista ja männyistä ja aluskasvillisuus kostuu ruohosta ja heinästä. Piha- ja peltoalueen ympärillä kasvaa varttunutta mäntymetsää, missä aluskasvillisuus koostuu varpukasveista.

Kohteen kuvaus

Kohde koostuu kolmesta rakennus- ja rakennejäännöksestä.

Jäännös 1 (x 3574731 y 7459328) on lounais-koillisuuntainen, 15 metriä pitkä ja 7 metriä leveä rakennusjäännös. Rakennuksen seinälinja erottuu maastossa turpeen peittämänä vallina, joka on 1,5 metriä leveä ja 0,3 metriä korkea. Rakennuksen koillisosassa sijaitsee laakeista luonnonkivistä koottu ja suurilta osin säilynyt tulisija. Se on 3 x 1,5 metrin kokoinen ja noin 3 metriä korkea. Rakennuksen keskiosassa kaakkoisseinän tuntumassa sijaitsee toinen mahdollinen tulisijan jäännös. Jäännös koostuu röykkiömäisestä ja turpeen peittämästä luonnonkivikeskittymästä, joka on kooltaan 3,3 x 4 metriä ja korkeudeltaan noin 1 metriä. Rakennuksen sisällä on kolme epämääräisen muotoista maakuoppaa, joiden funktio on epäselvä. Rakennusjäännös on turpeen peitossa ja päällä kasvaa koivuja ja mäntyjä.

Jäännös 2 (x 3574736 y 7459308) on suppilonmuotoinen maakuoppa, jonka koko on 1,5 x 2 metriä ja jonka ympärillä on noin 2 metriä leveä ja 0,5 metriä korkea turpeen peittämä vallimuodostelma. Kuopan seinämät ovat turpeen ja heinikon peittämiä. Kuopan syvyydeksi mitattiin ainakin 1 metriä, mutta se on todennäköisesti huomattavasti syvempi. Turvallisuussyistä kuopan syvyyttä ei pysytty tarkemmin mittamaan.

Jäännös 3 (x 3574785 y 7459327) on tulisijan röykkiömäinen jäännös, joka on kooltaan 2 x 2 metriä ja noin 0,5 metriä korkea. Röykkiö kostuu 0,2 metrin kokoisista luonnonkivistä ja on suurilta osin turpeen peittämä. Röykkiön päällä kasvaa mänty. Muita rakennukseen liittyviä jäännöksiä ei lähiympäristössä havaittu.

Kohteen rajaus

Kohde rajautuu havaittujen rakennus- ja rakennejäännösten alueelle.

Tulkinta

Maatilan tai torpan jäännös, joka ajoittuu todennäköisesti 1800-luvulle tai 1900-luvun alkupuolelle. Kohde ei ole näkyvissä vuoden 1971 maastokartalla, joka pohjautuu vuonna 1966 suoritettuun kartoitukseen. Jäännös 1 on päärakennus, jäännös 2 todennäköisesti kaivo ja jäännös 3 todennäköisesti sauna.

Lisätietoja

Toimenpiteet

Tarkastukset

Tila: 3 Toteutettu Laji: 6 Suojeluarvojen tarkastus Tarkastusvuosi: 2011
 Tarkastuspvm: 5.7.2011 Tarkastaja: J.-E. Nyman
 Kuvaus: KMO kulttuuriperintöinventointi Savukoski 2011

Viranomais- rekisterinro:		Kunto:	2 Kesinkertainen
Arvotus:	8 Muu suojeluarvo	Olotila:	2 Ei käytössä
Selitys:		Kohteen suojelu:	9 Muu suojeluarvo
		Selitys:	

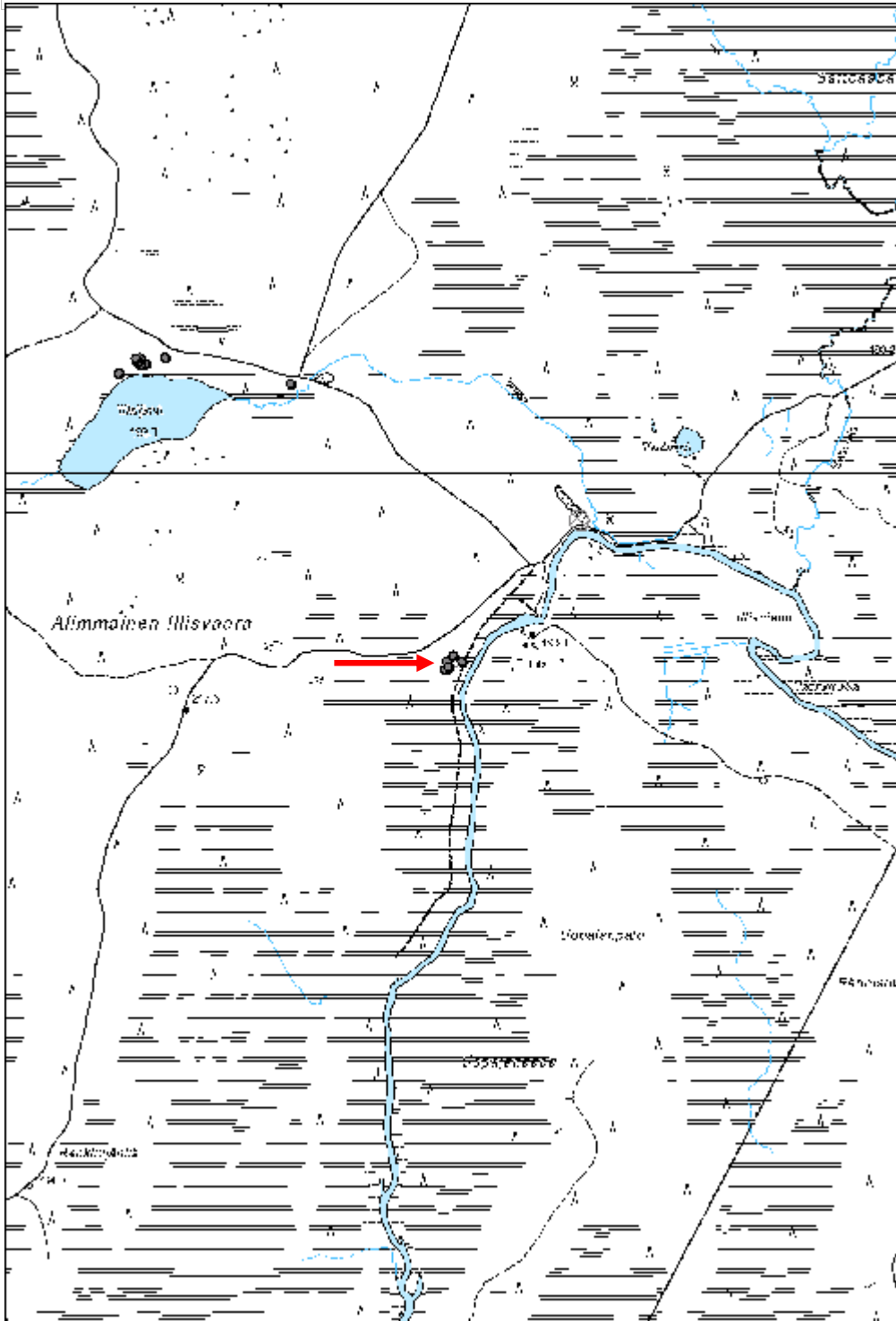
Ympäristön suojelu:	0 Ei määritelty
--------------------------------	-----------------

Selitys:	
-----------------	--



Yleiskuva rakennusjäännöksestä.

Kohdetyyppi:	1 Asuinpaikat	Copyright:	© Metsähallitus 2008 © Maanmittauslaitos 1/MML/08
Koordinaatit:	X 7459320, Y 3574756, Z 195	Mittakaava:	1:18505



Alimmainen Illisvaara 2 viljelyröykkiö

MH-tunnus: 137441

Kohdetyyppi:	9 Valmistuspaikat/työpaikat	Haltija:	191 Metsätalous Itä-Lappi
Ajoitus:	7116 Uusi aika	Ylläpitäjä:	191 Metsätalous Itä-Lappi
Rakentamisvuosi:		Kunta:	742 Savukoski
Lukumäärä:	3		

Koordinaattiselitys:		Geometria tuotettu:	4 Gps-mittaus, korjaamaton
Koordinaatit:	X 7459299, Y 3574725, Z 195	Löydöt:	

Taustatiedot

Löytyi inventoinnissa.

Ympäristön kuvaus

Kohde sijaitsee loivan kaakkoisrinteen yläosassa, missä maasto hieman tasantuu. Alueella on vanha pelto, jonka pohjoisreunalla kohde sijaitsee. Peltoalueella kasvaa ruohoa ja heinää ja sen ympärillä kasvaa varttunutta mäntyvaltaista sekametsää.

Kohteen kuvaus

Kohde koostuu kolmesta viljelyröykkiöstä, jotka sijaitsevat noin 10 metrin etäisyydellä toisistaan. Ne ovat lähinnä suorakaiteen- ja soikeanmuotoisia ja kooltaan 4 - 5 x 1,5 - 4 metriä. Röykkiöt koostuvat 0,3 - 0,6 metrin kokoisista kivistä ja ne ovat korkeudeltaan 0,5 - 0,7 metriä. Röykkiöt ovat osittain turpeen ja sammaleen peittäminä.

Kohteen rajaus

Kohde rajautuu näkyvien röykkiöiden mukaisesti.

Tulkinta

Kolme viljelyröykkiötä, jotka liittyvät viereiseen vanhaan peltoon. Ne ovat todennäköisesti saman ikäisiä kuin lähellä oleva Alimmainen Illisvaara 1 maatila ja torppa, eli ajoittuvat luultavasti 1800-luvulle tai 1900-luvun alkupuolelle.

Lisätietoja**Toimenpiteet****Tarkastukset**

Tila: 3 Toteutettu Laji: 6 Suojeluarvojen tarkastus Tarkastusvuosi: 2011
Tarkastuspvm: 5.7.2011 Tarkastaja: J.-E. Nyman
Kuvaus: KMO kulttuuriperintöinventointi Savukoski 2011

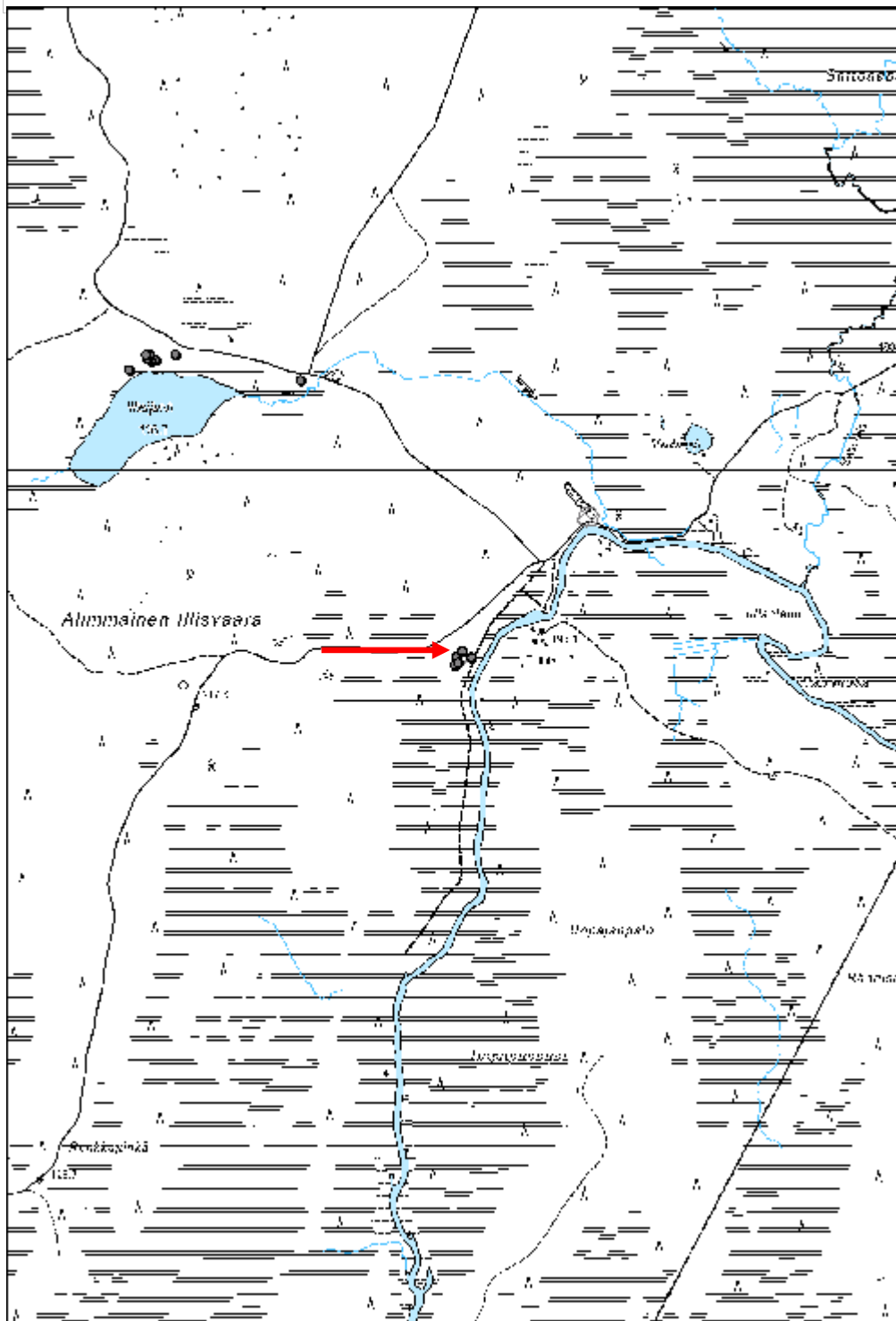
Viranomaisrekisterinro:	Kunto:	2 Keskinertainen
--------------------------------	---------------	------------------

Arvotus:	8 Muu suojeluarvo	Olotila:	2 Ei käytössä
Selitys:		Kohteen suojelu:	9 Muu suojeluarvo
Selitys:		Selitys:	
Ympäristön suojelu:	0 Ei määritelty		
Selitys:			



Viljelyröykkiö

Kohdetyyppi:	9 Valmistuspaikat/työpaikat	Copyright:	© <i>Metsähallitus 2008</i> © <i>Maanmittauslaitos 1/MML/08</i>
Koordinaatit:	X 7459299, Y 3574725, Z 195	Mittakaava:	1:18505



Alimmainen Illisvaara 3 viljelyröykkiö

MH-tunnus: 137442

Kohdetyyppi:	9 Valmistuspaikat/työpaikat	Haltija:	191 Metsätalous Itä-Lappi
Ajoitus:	7116 Uusi aika	Ylläpitäjä:	191 Metsätalous Itä-Lappi
Rakentamisvuosi:		Kunta:	742 Savukoski
Lukumäärä:	3		

Koordinaattiselitys:		Geometria tuotettu:	4 Gps-mittaus, korjaamaton
Koordinaatit:	X 7459349, Y 3574753, Z 195	Löydöt:	

Taustatiedot

Löytyi inventoinnissa.

Ympäristön kuvaus

Kohde sijaitsee kaakkoisrinteen yläosassa, missä maasto hieman tasantuu. Alueella on vanha pelto, jonka koilliskulmassa kohde sijaitsee. Peltoalueella kasvaa ruohoa ja heinää ja sen ympärillä kasvaa varttunutta mäntyvaltaista sekametsää.

Kohteen kuvaus

Kohde koostuu kolmesta viljelyröykkiöstä, jotka sijaitsevat noin 15 metrin etäisyydellä toisistaan. Röykkiöt ovat muodoltaan pyöreähköjä ja soikeita ja halkaisijaltaan 3 - 5 metriä. Ne koostuvat 0,4 - 1,0 metrin kokoisista kivistä ja ovat korkeudeltaan 0,3 - 0,5 metriä. Röykkiöt ovat osittain turpeen ja sammaleen peittäminä.

Kohteen rajaus

Kohde rajautuu näkyvien röykkiöiden mukaisesti.

Tulkinta

Kolme viljelyröykkiötä, jotka liittyvät viereiseen vanhaan peltoon. Ne ovat todennäköisesti saman ikäisiä kuin lähellä oleva Alimmainen Illisvaara 1 maatila ja torppa, eli ajoittuvat luultavasti 1800-luvulle tai 1900-luvun alkupuolelle.

Lisätietoja**Toimenpiteet****Tarkastukset**

Tila: 3 Toteutettu Laji: 6 Suojeluarvojen tarkastus Tarkastusvuosi: 2011
Tarkastuspvm: 5.7.2011 Tarkastaja: J.-E. Nyman
Kuvaus: KMO kulttuuriperintöinventointi Savukoski 2011

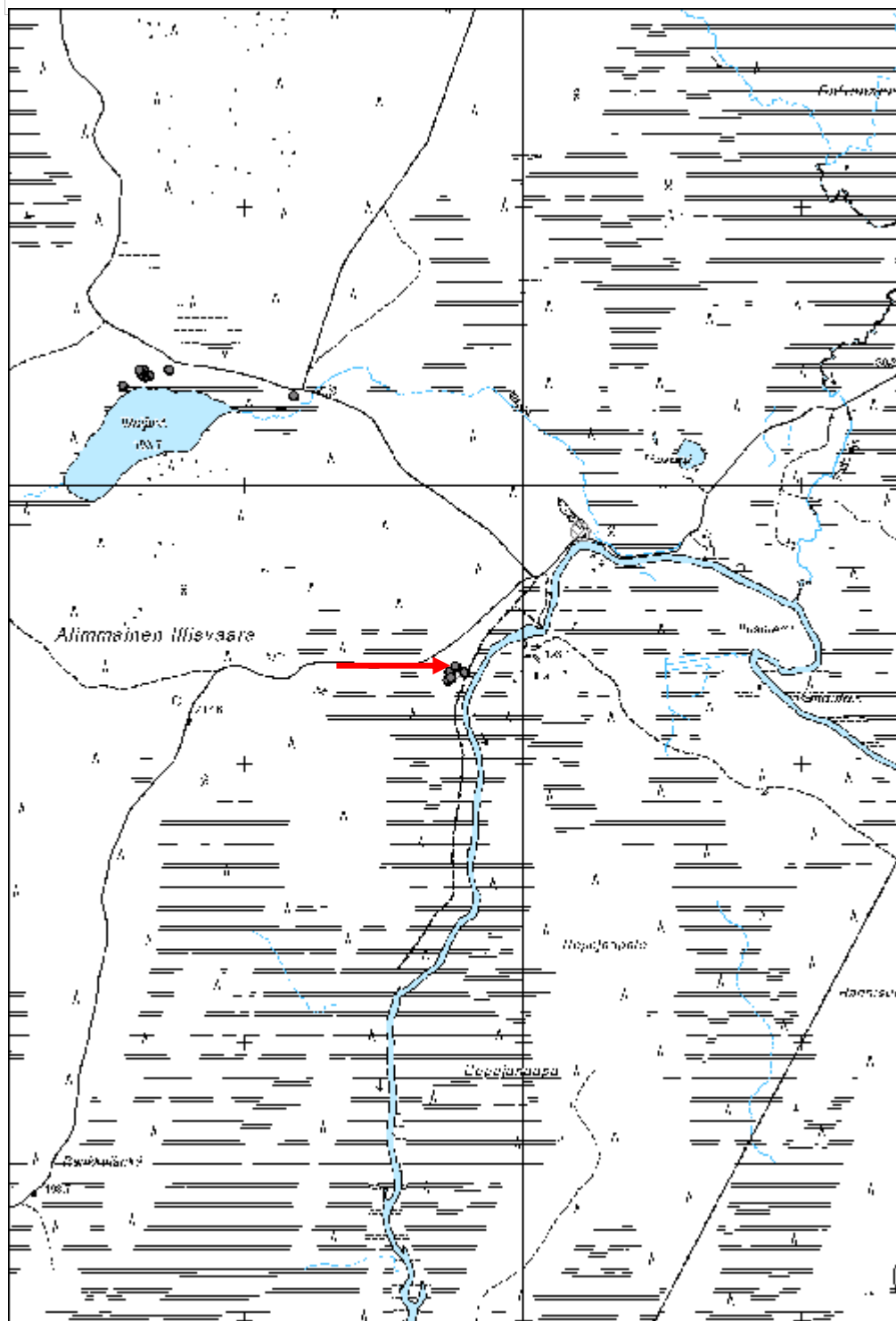
Viranomaisrekisterinro:	Kunto:	2 Keskinertainen
--------------------------------	---------------	------------------

Arvotus:	8 Muu suojeluarvo	Olotila:	2 Ei käytössä
Selitys:		Kohteen suojelu:	9 Muu suojeluarvo
Selitys:		Selitys:	
Ympäristön suojelu:	0 Ei määritelty		
Selitys:			



Viljelyröykkiö

Kohdetyyppi:	9 Valmistuspaikat/työpaikat	Copyright:	© <i>Metsähallitus 2008</i> © <i>Maanmittauslaitos 1/MML/08</i>
Koordinaatit:	X 7459349, Y 3574753, Z 195	Mittakaava:	1:18505



Saattoaapa 1 lato jäännös	MH-tunnus: 137468
----------------------------------	--------------------------

Kohdetyyppi:	9 Valmistuspaikat/työpaikat	Haltija:	191 Metsätalous Itä-Lappi
Ajoitus:	7116 Uusi aika	Ylläpitäjä:	191 Metsätalous Itä-Lappi
Rakentamisvuosi:		Kunta:	742 Savukoski
Lukumäärä:	1		

Koordinaattiselitys:	Geometria tuotettu:
Koordinaatit:	Löydöt:
X 7461899, Y 3576612, Z 200	4 Gps-mittaus, korjaamaton

Taustatiedot

Kohde on merkitty vuonna 1971 painettuun topografiseen karttaan, joka perustuu vuonna 1966 suoritettuun kartoitustyöhön.

Ympäristön kuvaus

Kohde sijaitsee metsän ja suon välisellä raja-alueella, missä maasto on tasaista ja hieman itään päin nousevaa. Alue on kosteaa ja aluskasvillisuus koostuu varpukasveista ja sarakasveista. Kohteen itäpuolella on mäntyvaltaista sekametsää, joka on kehitysluokaltaan uudistuskypsää. Kohteen länsipuolella alkaa puuton neva.

Kohteen kuvaus

Lato on neliönmuotoinen ja kooltaan 4,2 x 4,5 metriä. Rakennuksen seinät koostuvat halkaisijaltaan 0,1 - 0,2 metriä paksuista pyöröhirsistä, jotka on katkaistu sekä kirveellä että sahalla. Rakennuksessa on käytetty koirankaulasalvoksia, joiden lovi on veistetty hirren alapuolelle. Seinät ovat suurilta osin säilyneet ja rakennus on korkeudeltaan 1,9 metriä. Säilyneitä hirsikertoja on kymmenen. Rakennuksen oviaukko sijaitsee sen länsiseinän keskellä ja on 1,7 metriä leveä ja 1,3 metriä korkea. Aukon kohdalla on seinähirsien päätyihin sahattu lovet, joihin on asetettu pystysuorassa oleva riuku. Rakennuksen katto on romahtanut. Katto on alun perin koostunut 0,2 metriä paksuista laudoista jotka ovat olleet poikkisuuntaisesti sijoitettuna noin 0,2 metriä paksuista pyöröhirsistä tehtyjen vuoliaisten päällä.

Kohteen rajaus

Kohde rajautuu rakennusjäännöksen mukaisesti.

Tulkinta

Niittyladon raunio, joka ajoittuu 1900-luvulle. Nuorimmillaan kohde on 1960-luvulta, mutta sen tarkemmin kohdetta ei pystytty ajoittamaan.

Lisätietoja***Toimenpiteet******Tarkastukset***

Tila: 3 Toteutettu Laji: 6 Suojeluarvojen tarkastus Tarkastusvuosi: 2011
Tarkastuspvm: 5.7.2011 Tarkastaja: J.-E. Nyman

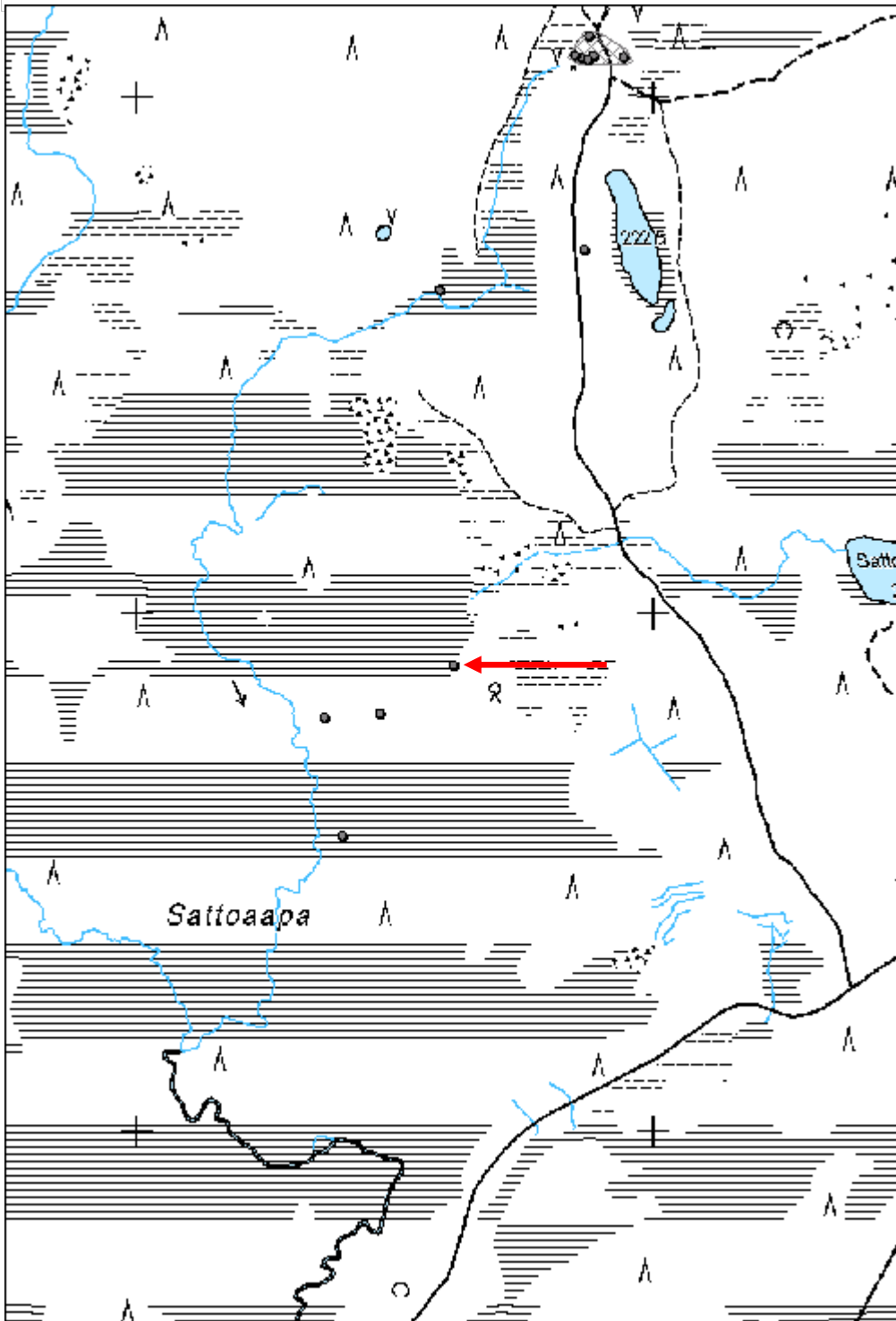
Kuvaus: KMO kulttuuriperintöinventointi Savukoski 2011

Viranomais- rekisterinro:		Kunto:	2 Keskinertainen
Arvotus:	8 Muu suojeluarvo	Olotila:	2 Ei käytössä
Selitys:		Kohteen suojaus:	9 Muu suojeluarvo
		Selitys:	
Ympäristön suojaus:	0 Ei määritelty		
Selitys:			



Niittylato kuvattuna itään.

Kohdetyyppi:	9 Valmistuspaikat/työpaikat	Copyright:	© Metsähallitus 2008 © Maanmittauslaitos 1/MML/08
Koordinaatit:	X 7461899, Y 3576612, Z 200	Mittakaava:	1:10000



Saattoaapa 2 lato jäännös	MH-tunnus: 137476
----------------------------------	--------------------------

Kohdetyyppi:	9 Valmistuspaikat/työpaikat	Haltija:	191 Metsätalous Itä-Lappi
Ajoitus:	7116 Uusi aika	Ylläpitäjä:	191 Metsätalous Itä-Lappi
Rakentamisvuosi:		Kunta:	742 Savukoski
Lukumäärä:	1		

Koordinaatti- selitys:	Geometria tuotettu:
Koordinaatit:	Löydöt:
X 7461806, Y 3576469, Z 200	4 Gps-mittaus, korjaamaton

Taustatiedot

Kohde on merkitty vuonna 1971 painettuun topografiseen karttaan, jonka perustuu vuonna 1966 suoritettuun kartoitustyöhön.

Ympäristön kuvaus

Kohde sijaitsee neva-tyyppisen suon hieman kuivemmalla saarekkeella, missä kasvaa yksittäisiä kitukasvuisia mäntyjä. Aluskasvillisuus koostuu ensisijaisesti suopursusta.

Kohteen kuvaus

Lato on 4 x 4 metrin kokoinen ja rakennettu halkaisijaltaan 0,1 - 0,2 metriä paksuista pyöröhirsistä, jotka on katkaistu sekä kirveellä että sahalla. Rakennuksessa on käytetty koirankaulasalvoksia. Rakennuksen seinät ovat koillisseinää lukuun ottamatta hyvin säilyneitä. Hirsikertoja on enimmiltään jäljellä 12 ja rakennuksen korkeus on 1,9 metriä. Rakennuksen koillisseinä on romahtanut ja sen keskellä on sijainnut rakennuksen oviaukko. Rakennuksen katto on myös romahtanut. Kattorakenteeseen on kuulunut 0,2 metriä paksuja pyöröhirsistä, joiden päälle on poikkisuuntaisesti sijoitettu noin 0,2 metriä paksuja kattolautoja.

Kohteen rajaus

Kohde rajautuu rakennusjäännöksen mukaisesti.

Tulkinta

Niittyladon raunio, joka ajoittuu 1900-luvulle. Nuorimmillaan kohde on 1960-luvulta, mutta sen tarkemmin kohdetta ei pystytty ajoittamaan.

Lisätietoja**Toimenpiteet****Tarkastukset**

Tila: 3 Toteutettu Laji: 6 Suojeluarvojen tarkastus Tarkastusvuosi: 2011
 Tarkastuspvm: 5.7.2011 Tarkastaja: J.-E. Nyman
 Kuvaus: KMO kulttuuriperintöinventointi Savukoski 2011

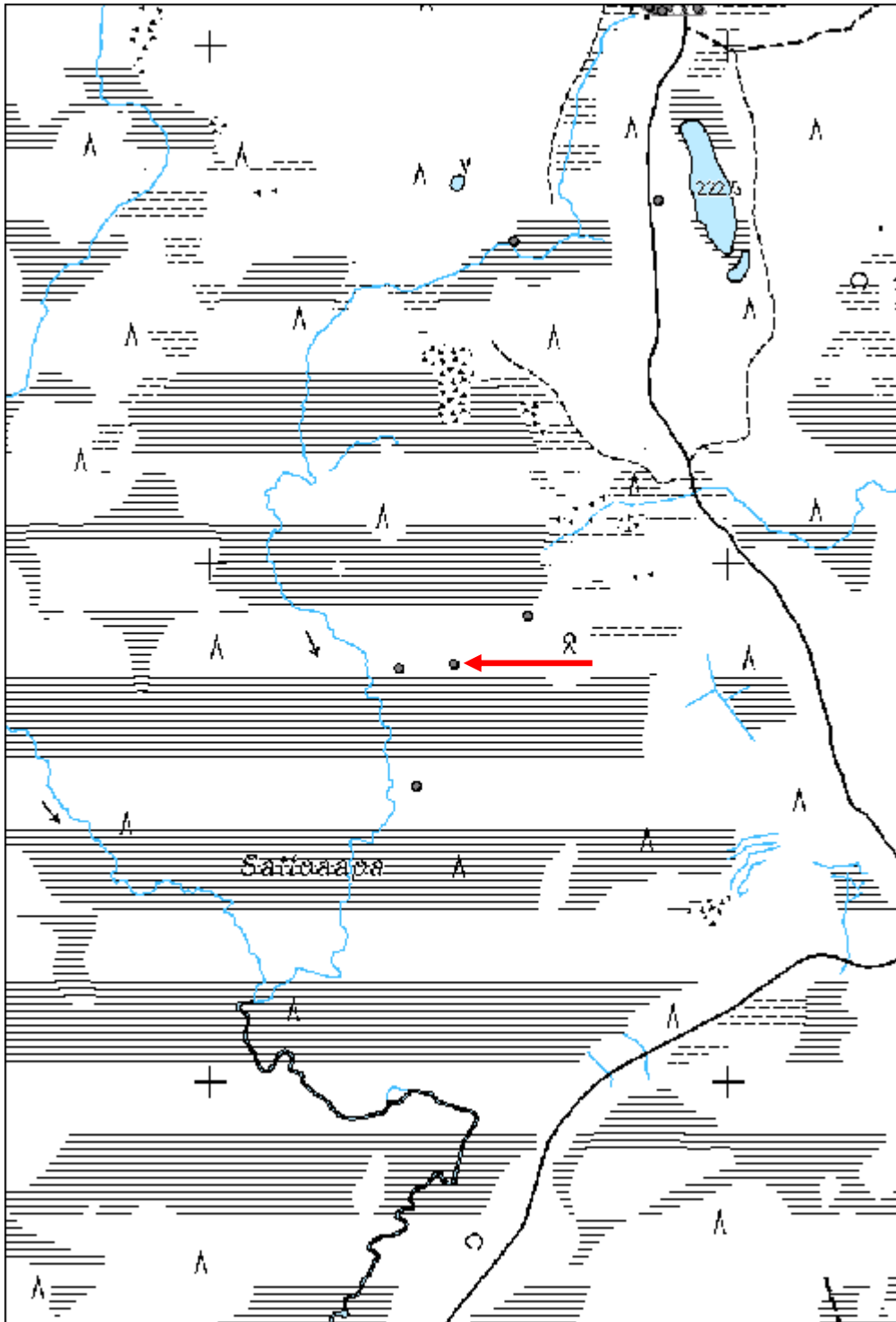
Viranomais-**Kunto:** 2 Keskinertainen

rekisterinro:		Olotila: 2 Ei käytössä
Arvotus:	8 Muu suojeluarvo	Kohteen suojelu: 9 Muu suojeluarvo
Selitys:		Selitys:
Ympäristön suojelu:	0 Ei määritelty	
Selitys:		



Yleiskuva niittyladosta.

Kohdetyyppi:	9 Valmistuspaikat/työpaikat	Copyright:	© <i>Metsähallitus</i> 2008 © <i>Maanmittauslaitos 1/MML/08</i>
Koordinaatit:	X 7461806, Y 3576469, Z 200	Mittakaava:	1:10000



Saattoaapa 3 lato jäännös

MH-tunnus: 137481

Kohdetyyppi:	9 Valmistuspaikat/työpaikat	Haltija:	191 Metsätalous Itä-Lappi
Ajoitus:	7116 Uusi aika	Ylläpitäjä:	191 Metsätalous Itä-Lappi
Rakentamisvuosi:		Kunta:	742 Savukoski
Lukumäärä:	1		

Koordinaattiselitys:		Geometria tuotettu:	4 Gps-mittaus, korjaamaton
Koordinaatit:	X 7461798, Y 3576363, Z 200	Löydöt:	

Taustatiedot

Kohde on merkitty vuonna 1971 painettuun topografiseen karttaan, joka perustuu vuonna 1966 suoritettuun kartoitustyöhön.

Ympäristön kuvaus

Kohde sijaitsee aukealla neva-alueella, missä aluskasvillisuus koostuu sarakasveista. Maasto on hyvin märkää.

Kohteen kuvaus

Rakennus on 4 x 4 metrin kokoinen ja rakennettu halkaisijaltaan 0,1 - 0,2 metriä paksuista pyöröhirsiä, jotka on katkaistu sekä kirveellä että sahalla. Rakennuksessa on käytetty koirankaulasalvoksia, joiden lovet on tehty hirren yläpuolelle. Rakennuksen seinät ovat hyvin säilyneitä ja rakennuksen korkeus on 2,1 metriä. Säilyneitä hirsikertoja on kymmenen. Rakennuksen oviaukko sijaitsee itäseinän keskellä ja on 1,6 metriä leveä ja 1,1 metriä korkea. Aukon kohdalla on seinähirsien päätyihin sahattu lovet, joihin on asetettu pystysuorassa oleva riuku. Rakennuksen katto on romahtanut, mutta se on alun perin koostunut 0,2 metriä paksuista pyöröhirsiä, joiden päälle on poikkisuuntaisesti sijoitettu noin 0,2 metriä paksuja kattolautoja.

Kohteen rajaus

Kohde rajautuu rakennusjäännöksen mukaisesti.

Tulkinta

Niittyladon raunio, joka ajoittuu 1900-luvulle. Nuorimmillaan kohde on 1960-luvulta, mutta sen tarkemmin kohdetta ei pystytty ajoittamaan.

Lisätietoja***Toimenpiteet******Tarkastukset***

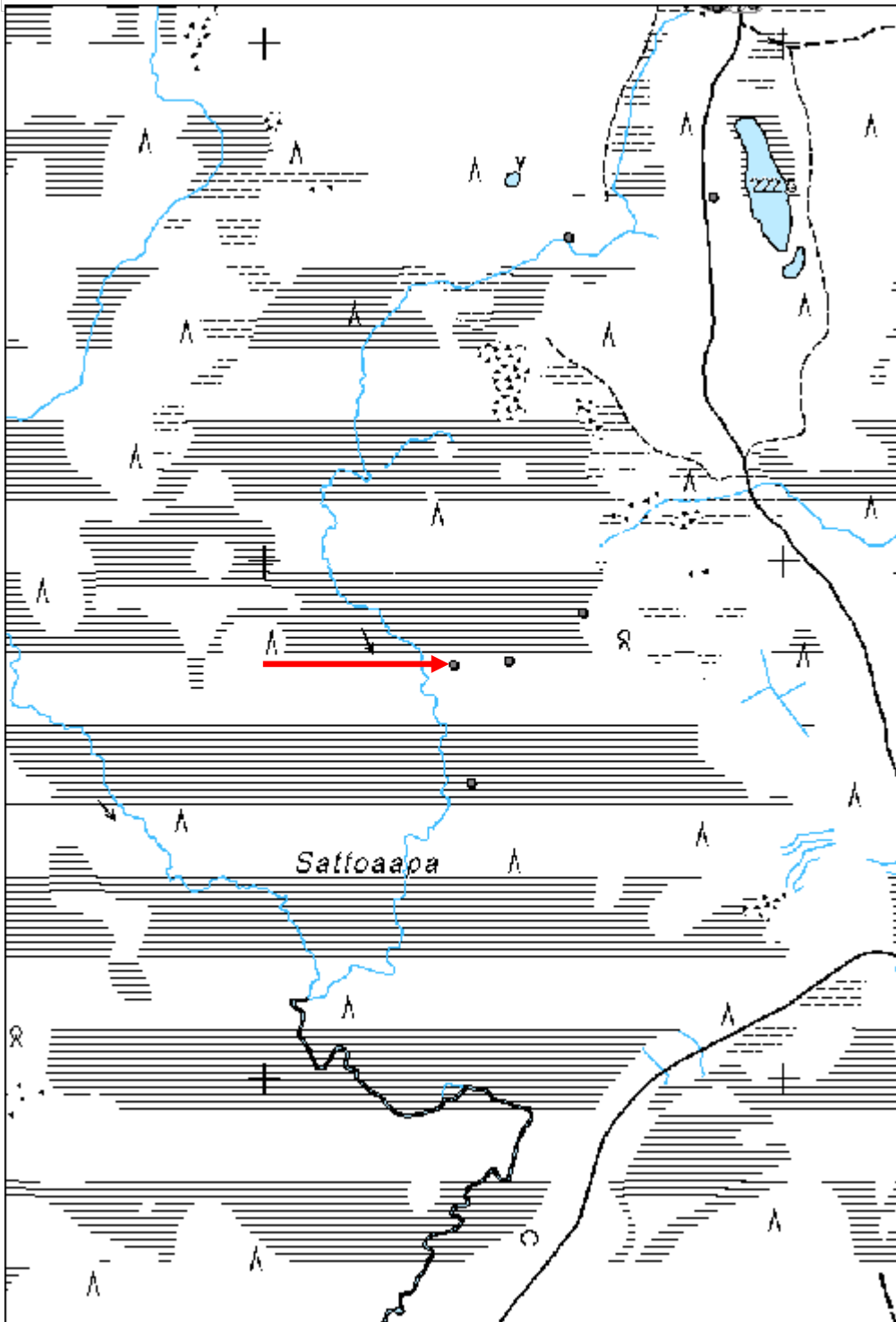
Tila: 3 Toteutettu Laji: 6 Suojeluarvojen tarkastus Tarkastusvuosi: 2011
Tarkastuspvm: 5.7.2011 Tarkastaja: J.-E. Nyman
Kuvaus: KMO kulttuuriperintöinventointi Savukoski 2011

Viranomais- rekisterinro:		Kunto:	2 Keskinertainen
Arvotus:	8 Muu suojeuarvo	Olotila:	2 Ei käytössä
Selitys:		Kohteen suoja:	9 Muu suojeuarvo
Selitys:		Selitys:	
Ympäristön suoja:	0 Ei määritelty		
Selitys:			



Yleiskuva niittyladosta.

Kohdetyyppi:	9 Valmistuspaikat/työpaikat	Copyright:	© Metsähallitus 2008 © Maanmittauslaitos 1/MML/08
Koordinaatit:	X 7461798, Y 3576363, Z 200	Mittakaava:	1:10000



Saattoaapa 4 lato jäännös	MH-tunnus: 137485
----------------------------------	--------------------------

Kohdetyyppi:	9 Valmistuspaikat/työpaikat	Haltija:	191 Metsätalous Itä-Lappi
Ajoitus:	7116 Uusi aika	Ylläpitäjä:	191 Metsätalous Itä-Lappi
Rakentamisvuosi:		Kunta:	742 Savukoski
Lukumäärä:	1		

Koordinaatti- selitys:	Geometria tuotettu:
Koordinaatit:	Löydöt:
X 7461570, Y 3576397, Z 200	4 Gps-mittaus, korjaamaton

Taustatiedot

Löytyi inventoinnissa.

Ympäristön kuvaus

Kohde sijaitsee neva-alueen hieman kuivemmalla osuudella, missä kasvaa yksittäisiä kitukasvuisia mäntyjä. Aluskasvillisuus koostuu ensisijaisesti suopursusta.

Kohteen kuvaus

Latorakennus on kooltaan 3,8 x 4 metriä ja se on rakennettu noin 0,2 metriä paksuista pyöröhirsistä, jotka on katkaistu sekä kirveellä että sahalla. Rakennuksessa on käytetty koirankaulasalvoksia, joiden lovi on tehty hirren alapuolelle. Seinät ovat hyvin säilyneitä ja hirsikertoja on enimmiltään 11. Rakennuksen korkeus on 2,2 metriä. Rakennuksen katto on romahtanut, mutta se on koostunut noin 0,2 metriä paksuista pyöröhirsistä, joiden päälle on poikkisuuntaisesti sijoitettu noin 0,2 metriä paksuja kattolautoja. Rakennuksen oviaukko sijaitsee luoteisseinän keskellä ja on 1,8 metriä leveä ja 1,5 metriä korkea. Aukon kohdalla on seinähirsien päätyihin sahattu lovet, joihin on asetettu pystysuorassa oleva riuku. Koillisseinän ulko- ja sisäpuolelle on oven tuntumassa kaiverrettu hirsiiin tekstiä. Osa on vaikeasti luettavissa, mutta suurin osa koostuu alkukirjaimista ja 1980 - 1990-luvuille kuuluvista vuosiluvuista.

Kohteen rajaus

Kohde rajautuu rakennusjäännöksen mukaisesti.

Tulkinta

Niittyladon raunio, joka ajoittuu 1900-luvulle.

Lisätietoja**Toimenpiteet****Tarkastukset**

Tila: 3 Toteutettu Laji: 6 Suojeluarvojen tarkastus Tarkastusvuosi: 2011
 Tarkastuspvm: 5.7.2011 Tarkastaja: J.-E. Nyman
 Kuvaus: KMO kulttuuriperintöinventointi Savukoski 2011

Viranomais-

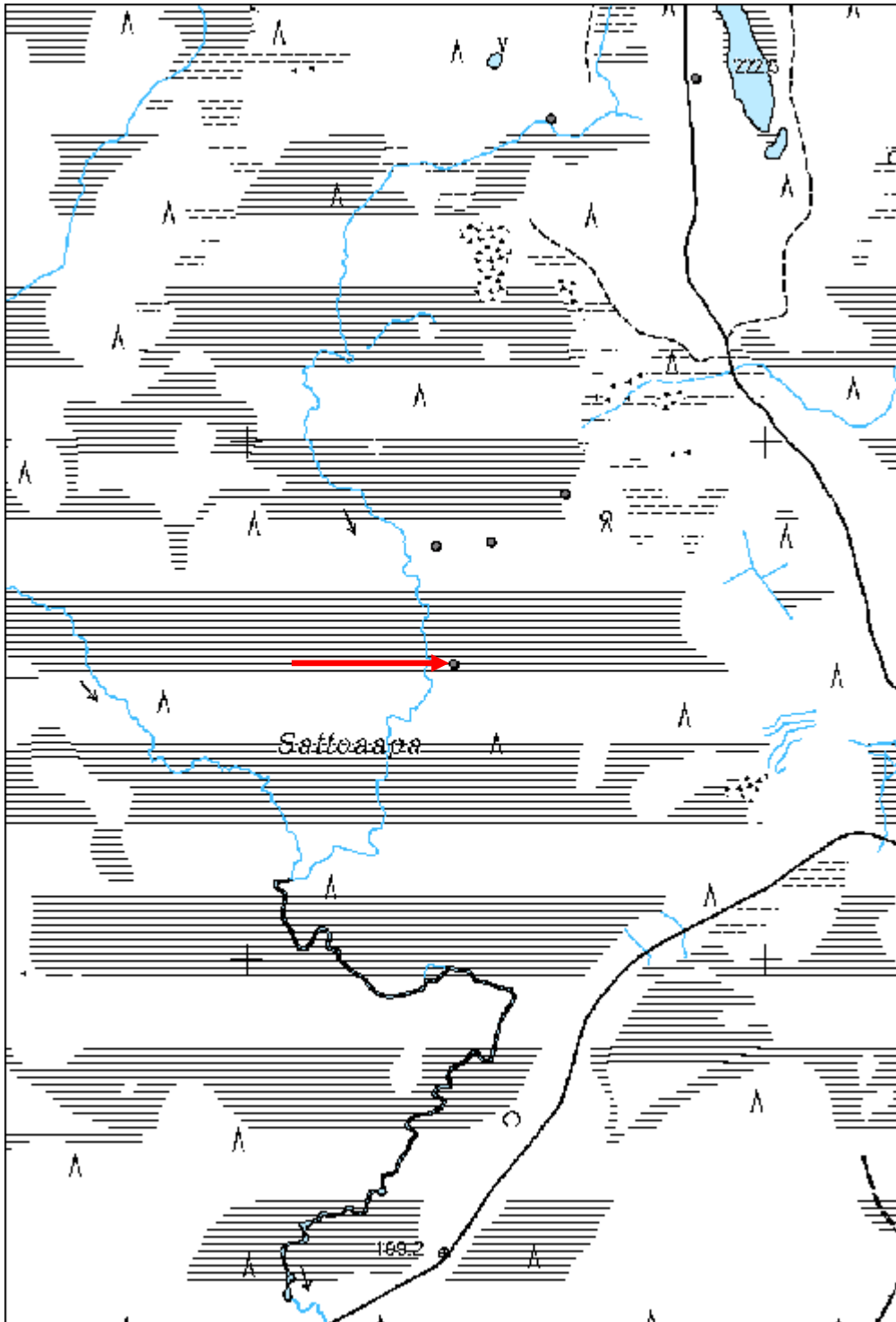
Kunto: 2 Keskinertainen

rekisterinro:		Olotila:	2 Ei käytössä
Arvotus:	8 Muu suojeluarvo	Kohteen suojelu:	9 Muu suojeluarvo
Selitys:		Selitys:	
Ympäristön suojelu:	0 Ei määritelty		
Selitys:			



Yleiskuva niitty ladosta.

Kohdetyyppi:	9 Valmistuspaikat/työpaikat	Copyright:	© Metsähallitus 2008 © Maanmittauslaitos 1/MML/08
Koordinaatit:	X 7461570, Y 3576397, Z 200	Mittakaava:	1:10000



Sompiovuotso lato jäännös	MH-tunnus: 138344
----------------------------------	--------------------------

Kohdetyyppi:	9 Valmistuspaikat/työpaikat	Haltija:	191 Metsätalous Itä-Lappi
Ajoitus:	7116 Uusi aika	Ylläpitäjä:	191 Metsätalous Itä-Lappi
Rakentamivuosi:		Kunta:	742 Savukoski
Lukumäärä:	1		

Koordinaattiselitys:	Geometria tuotettu:
Koordinaatit: X 7492865, Y 3577638, Z 215	4 Gps-mittaus, korjaamaton
	Löydöt:

Taustatiedot

Kohteesta on SutiGis-havainto.

Ympäristön kuvaus

Kohde sijaitsee Sompiovuotson itäosassa. Suo on neva-tyyppinen ja aluskasvillisuus koostuu sarakasveista. Maasto on hyvin märkää. Kohteesta noin 50 metriä pohjoiseen on Kosterjoelle valuva puro.

Kohteen kuvaus

Paikalla sijaitsee 4,4 x 4,3 metrin kokoinen ladon raunio. Lato on rakennettu 0,1 - 0,15 metriä paksuista sekä kirveellä että sahalla katkaistuista pyöröhirsistä. Rakennuksessa on jäljellä 12 hirsikertaa ja raunion korkeus on 1,8 metriä. Rakennuksessa on käytetty koirankaulasalvoksia. Ladon halkaistuista hirsistä ja laudoista koostuva katto on romahtanut. Ladon lattia koostuu vierekkäisesti sijoitetuista 0,1 metriä paksuista riu'uksista. Rakennuksen oviaukko sijaitsee lounaisseinän keskellä ja se on noin 1,0 metriä leveä ja 1,2 metriä korkea.

Kohteen rajaus

Kohde rajautuu rakennusjäännöksen mukaisesti.

Tulkinta

Niittyladon raunio, joka ajoittuu 1900-luvulle.

Lisätietoja**Toimenpiteet****Tarkastukset**

Tila: 3 Toteutettu Laji: 6 Suojeluarvojen tarkastus Tarkastusvuosi: 2011
 Tarkastuspvm: 3.8.2011 Tarkastaja: J.-E. Nyman
 Kuvaus: KMO kulttuuriperintöinventointi Savukoski 2011

Viranomaisrekisterinro:

Kunto: 2 Keskinertainen

Arvotus:	8 Muu suojeluarvo	Olotila:	2 Ei käytössä
Selitys:		Kohteen suojelu:	9 Muu suojeluarvo
		Selitys:	

Ympäristön suojelu:	0 Ei määritelty
Selitys:	

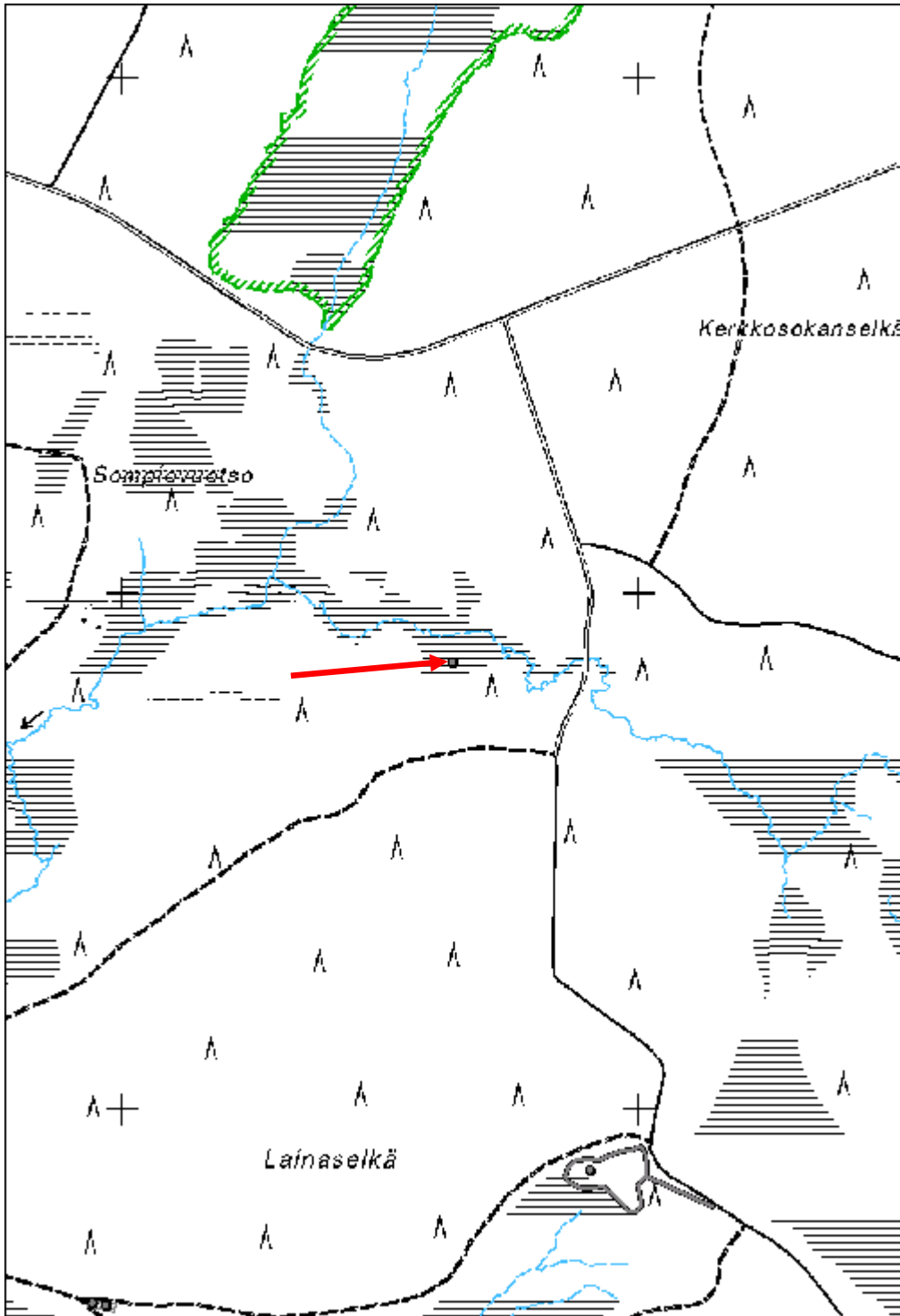


Rakennuksen luoteisnurkka.



Yleiskuva ladosta.

Kohdetyyppi:	9 Valmistuspaikat/työpaikat	Copyright:	© Metsähallitus 2008 © Maanmittauslaitos 1/MML/08
Koordinaatit:	X 7492865, Y 3577638, Z 215	Mittakaava:	1:10000



Luiro 1 rakennus jäännös

MH-tunnus: 138722

Kohdetyyppi:	1 Asuinpaikat	Haltija:	191 Metsätalous Itä-Lappi
Ajoitus:	7116 Uusi aika	Ylläpitäjä:	191 Metsätalous Itä-Lappi
Rakentamisvuosi:		Kunta:	742 Savukoski
Lukumäärä:	2		

Koordinaatti- selitys:		Geometria tuotettu:	4 Gps-mittaus, korjaamaton
Koordinaatit:	X 7494681, Y 3563644, Z 195	Löydöt:	

Taustatiedot

Kohteesta on SutiGis-havainto.

Ympäristön kuvaus

Kohde sijaitsee Kemijoen tasaisella ja hiekkapohjaisella pohjoisrannalla noin 40 metriä joesta. Kohteen eteläpuolella kulkee vanha ajoura. Alueella kasvaa nuorta mäntyvaltaista sekametsää ja aluskasvillisuus koostuu varpukasveista ja ruohosta.

Kohteen kuvaus

Kohteesta on kaksi rakennusjäännöstä.

Jäännös 1 (x 3563648 y 7494665) on itä-länsisuuntainen, 5,3 metriä pitkä ja 3,5 metriä leveä rakennusjäännös. Rakennuksen perusta on betonista valettu ja se on 0,1 metriä korkea ja 0,1 metriä leveä. Rakennuksen pohjoisseinän vieressä on tulisija, jonka noin 4 metriä korkea tiilistä muurattu savupiippu on vielä pystyssä. Tulisijan uuni on teräsrunkoinen ja sen luukussa lukee "Porin Matti". Rakennusjäännöksen päällä ja lähiympäristössä on jonkin verran irtonaista rakennusjätettä. Rakennusjäännös on suurilta osin turpeen peittämä ja sen päällä kasvaa taimikkoa.

Jäännös 2 (x 3563639 y 7494695) on 2,4 x 1,4 metrin kokoinen lautarakenteinen käymälärakennus. Sen runko on vielä pystyssä, mutta suurin osa sen seinistä on hävinnyt. Rakennus on noin 2,2 metriä korkea ja rakennuksessa on kattuhuovalla katettu pulpettikatto. Rakennuksen oviaukko sijaitsee sen kaakkoisseinässä ja on 0,8 metriä leveä ja 1,5 metriä korkea.

Kohteen rajaus

Kohde rajautuu havaittujen rakennusjäännösten mukaisesti.

Tulkinta

Torpan jäännös. Porin Matti-merkkisiä uuneja alettiin valmistaa 1930-luvun lopulla ja ne yleistyivät toisen maailmansodan jälkeen 1940-luvulla. Rakennus on vielä ollut pystyssä vuonna 1970 ja se on merkitty vuonna 1973 painettuun maastokarttaan, joka perustuu vuonna 1970 suoritettuun kartoitustyöhön.

Lisätietoja***Toimenpiteet***

Tarkastukset

Tila: 3 Toteutettu Laji: 6 Suojeluarvojen tarkastus Tarkastusvuosi: 2011
 Tarkastuspvm: 11.8.2011 Tarkastaja: J.-E. Nyman
 Kuvaus: KMO kulttuuriperintöinventointi Savukoski 2011

**Viranomais-
rekisterinro:**

Kunto: 2 Keskinertainen

Arvotus: 8 Muu suojeluarvo

Olotila: 2 Ei käytössä

**Kohteen
suojelu:** 9 Muu suojeluarvo

Selitys:

Selitys:

**Ympäristön
suojelu:**

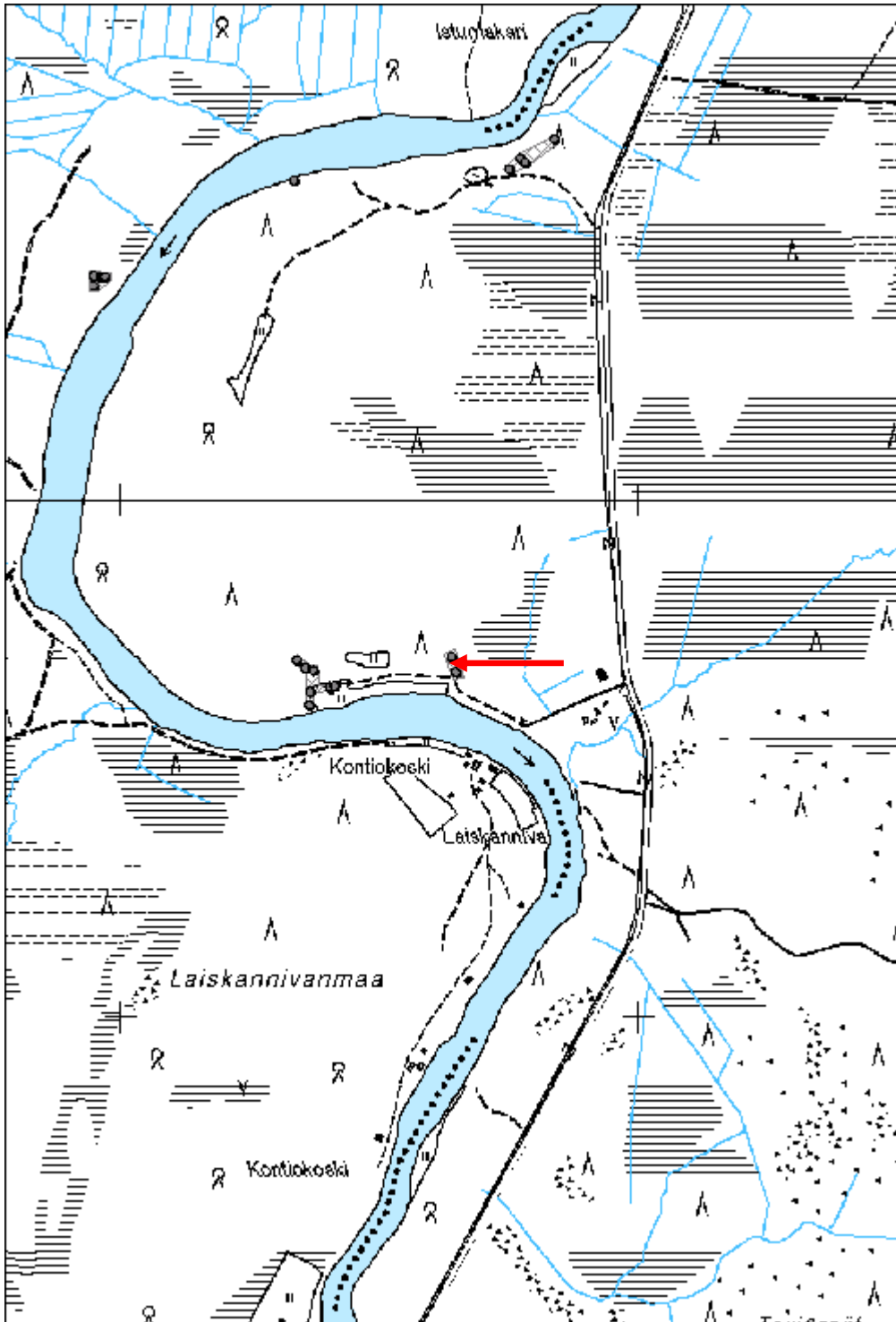
0 Ei määritelty

Selitys:



Yleiskuva rakennuksen jäännöksestä.

Kohdetyyppi:	1 Asuinpaikat	Copyright:	© <i>Metsähallitus</i> 2008 © <i>Maanmittauslaitos 1/MML/08</i>
Koordinaatit:	X 7494681, Y 3563644, Z 195	Mittakaava:	1:10000



Luiro 2 rakennus jäännös

MH-tunnus: 138726

Kohdetyyppi:	1 Asuinpaikat	Haltija:	191 Metsätalous Itä-Lappi
Ajoitus:	7116 Uusi aika	Ylläpitäjä:	191 Metsätalous Itä-Lappi
Rakentamisvuosi:		Kunta:	742 Savukoski
Lukumäärä:	7		

Koordinaattiselitys:		Geometria tuotettu:	4 Gps-mittaus, korjaamaton
Koordinaatit:	X 7494647, Y 3563371, Z 195	Löydöt:	

Taustatiedot

Kohteesta on SutiGis-havainto.

Ympäristön kuvaus

Kohde sijaitsee Kemijoen hiekkapohjaisella ja kuivahkolla pohjoisrannalla. Kohteen lounaispuolella on vanha heinittynyt pelto-alue. Noin 50 metriä rannasta pohjoiseen alkaa lyhyt etelärinne, jonka yläpuolella on kuiva mäntykangastasanne. Alueella kasvaa nuorta sekametsää, joka muuttuu ylimpänä olevalla tasanteella mäntymetsäksi. Aluskasvillisuus koostuu varpukasveista ja paikoitellen heinästä.

Kohteen kuvaus

Paikalla on seitsemän rakennus- ja rakennejäännöstä.

Jäännös 1 (x 3563405 y 7494634) on itä-länsisuuntainen, 12 metriä pitkä ja 5,7 metriä leveä rakennusjäännös. Rakennuksessa on betonijalkaperusta, jonka päällä on jäljellä kaksi lahoa hirsikertaa. Parruhirret ovat sahalla katkaistuja ja 0,2 metriä paksuja. Rakennuksessa on käytetty lohenpyrstösälvoksia. Rakennusjäännös on suurilta osin turpeen ja heinikon peittämä ja sen päällä kasvaa kuusia, mäntyjä ja koivuja. Rakennuksen eteläpuolella on heinittynyt vanha lantakasa.

Jäännös 2 (x 3563404 y 7494637) on neliönmuotoinen kuoppa, jonka koko on 1,2 x 1,2 metriä ja ainakin 1 metriä syvä. Kuoppa on täytetty isoilla kivillä. Kuopan päällä on havaittavissa kansirakenteesta peräisin olevia lahoja lankunpätkiä. Kuoppaa ympäröi noin 1 metriä leveä ja 0,2 - 0,4 metriä korkea maavalli.

Jäännös 3 (x 3563373 y 7494668) on lähinnä koillis-lounaisuuntainen, 8,5 metriä pitkä ja 7,5 metriä leveä rakennusjäännös. Rakennusjäännös erottuu maastossa noin 0,3 metriä korkeana turpeen peittämänä kohoumana. Rakennuksen keskiosassa sijaitsee noin 1,8 x 2 metrin kokoinen luonnonkivistä ja tiiliskivistä muurattu tulisijan jäännös, jonka säilynyt korkeus on noin 2 metriä. Tulisijassa on muutamissa paikoissa vielä havaittavissa valkoista laastia. Rakennusjäännös on suurilta osin turpeen peitossa ja sen päällä kasvaa taimikkoa.

Jäännös 4 (x 3563357 y 7494673) on rinteeseen kaivettu noin 3,5 metriä pitkä ja 2 metriä leveä kellarikuoppa, jonka lattiapinta on takaseinän kohdalla 1,1 metrin syvyydellä maapinnasta mitattuna. Kuopan seinämät ovat osittain sortuneet. Jäännöksessä on havaittavissa lahoja seinävuorauksessa käytettyjä hirsiiä sekä kattohuovanpaloja.

Jäännös 5 (x 3563341 y 7494689) on soikeanmuotoinen kuoppa, jonka koko on 2,3 x 1,8 metriä. Kuoppaa ympäröi noin 1 metriä leveä ja 0,5 metriä korkea maavalli. Kuopan syvyys on noin 0,6 metriä vallin päältä

mitattuna. Kuopassa ja sen lähiympäristössä on jonkin verran jätettä ja romua, mm. peltipurkkeja.

Jäännös 6 (x 3563367 y 7494627) on hieman epämääräinen rakennusjäännös, joka erottuu lähinnä kasvillisuuden ja hyvin fragmentaaristen rakennusjätteiden levinnän perusteella. Jäännöksen koko on arvioitu noin 6 x 6 metriseksi. Jäännöksen pohjoissivustalla on 2,8 metriä pitkä, 0,9 metriä leveä ja 0,3 - 0,5 metriä korkea röykkiö, joka koostuu noin 0,5 metrin kokoisista kivistä. Rakennusjäännöksen päällä kasvaa taimikkoa.

Jäännös 7 (x 3563365 / 7494601) on noin 2,5 x 2,5 metrin kokoinen rakennusjäännös, jonka seinälinja on osittain hyvin vaikeasti seurattavissa. Seinälinja erottuu 0,2 metriä leveänä ja 0,1 metriä korkeana turpeen peittämänä vallina. Rakennuksessa on Porin Mainio -merkkinen muuripata, joka on halkaisijaltaan 0,7 metriä ja korkeudeltaan 0,6 metriä. Rakennusjäännöksestä on myös havaittavissa muutamia lahoja lankunpätkiä. Rakennusjäännös on suurilta osin turpeen peitossa ja sen päällä kasvaa taimikkoa.

Kohteen rajaus

Kohde rajautuu havaittujen rakennus- ja rakennejäännösten alueelle.

Tulkinta

1900-luvulle ajoittuva maatilan jäännös. Rakennusjäännös 1 on todennäköisesti talli ja/tai navetta, jäännös 3 tilan päärakennus ja jäännös 7 sauna. Rakennusjäännös 6:n funktio ei inventoinnin aikana selvinnyt. Tilan rakennukset ovat merkitty vuonna 1973 painettuun maastokarttaan, joka perustuu vuonna 1970 suoritettuun kartoitustyöhön.

Lisätietoja

Toimenpiteet

Tarkastukset

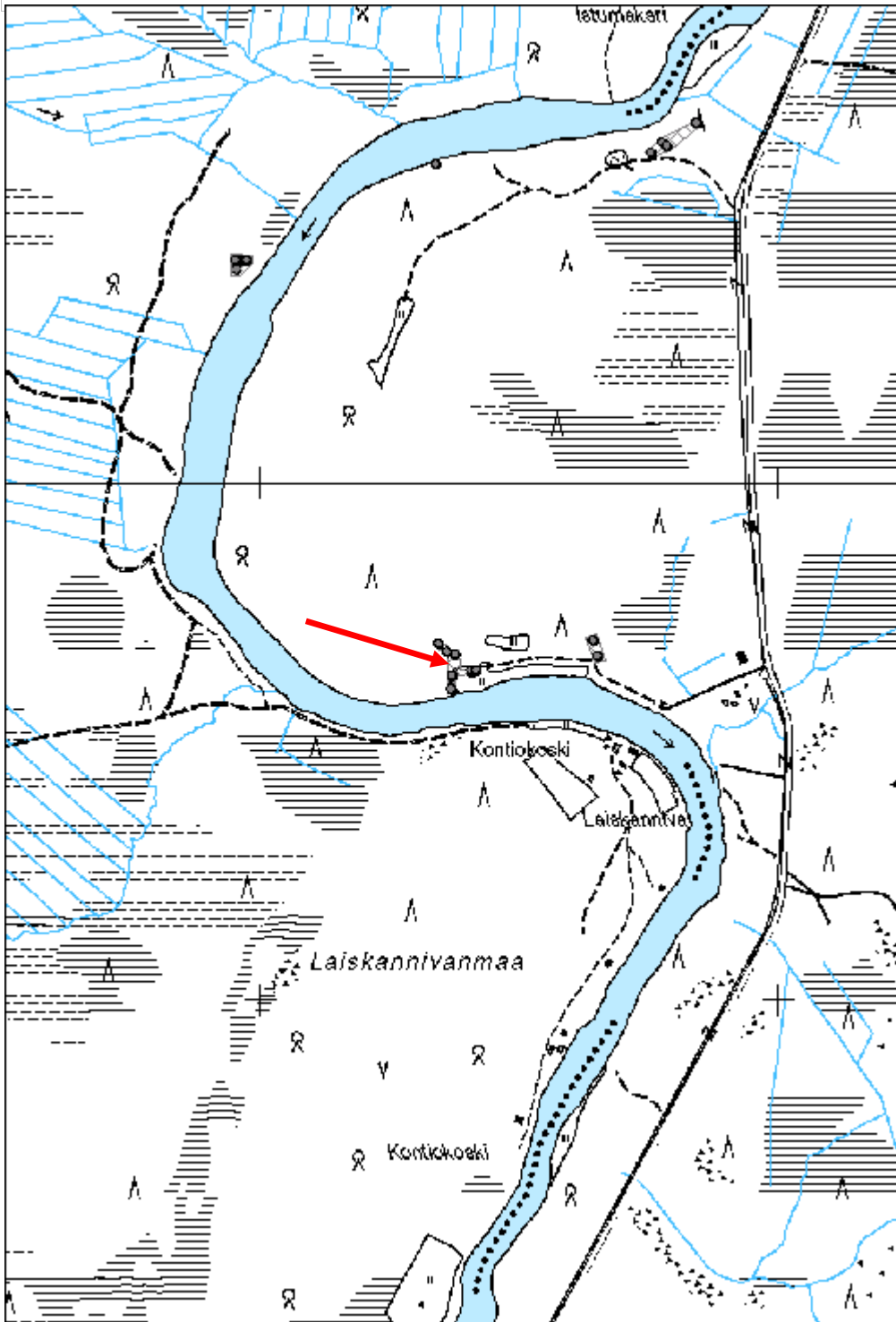
Tila: 3 Toteutettu Laji: 6 Suojeluarvojen tarkastus Tarkastusvuosi: 2011
Tarkastuspvm: 11.8.2011 Tarkastaja: J.-E. Nyman
Kuvaus: KMO kulttuuriperintöinventointi Savukoski 2011

Viranomais- rekisterinro:		Kunto:	2 Keskinertainen
Arvotus:	8 Muu suojeluarvo	Olotila:	2 Ei käytössä
Selitys:		Kohteen suojelu:	9 Muu suojeluarvo
		Selitys:	

Ympäristön suojelu:	0 Ei määritelty
--------------------------------------	-----------------

Selitys:	
-----------------	--

Kohdetyyppi:	1 Asuinpaikat	Copyright:	© Metsähallitus 2008 © Maanmittauslaitos 1/MML/08
Koordinaatit:	X 7494647, Y 3563371, Z 195	Mittakaava:	1:10000





Yleiskuva rakennuksen jäännöksestä.



Rakennuksen tulisija

Luiro 3 viljelyröykkiö

MH-tunnus: 138746

Kohdetyyppi:	9 Valmistuspaikat/työpaikat	Haltija:	191 Metsätalous Itä-Lappi
Ajoitus:	7116 Uusi aika	Ylläpitäjä:	191 Metsätalous Itä-Lappi
Rakentamisvuosi:		Kunta:	742 Savukoski
Lukumäärä:	1		

Koordinaatti- selitys:		Geometria tuotettu:	4 Gps-mittaus, korjaamaton
Koordinaatit:	X 7494638, Y 3563414, Z 195	Löydöt:	

Taustatiedot

Löytyi inventoinnissa.

Ympäristön kuvaus

Kohde sijaitsee Kemijoen pohjoisrannalla vanhan heinittyneen peltoalueen reunalla noin 40 metriä joesta pohjoiseen. Maasto on tasaista ja hiekkapohjaista. Kohteen pohjoispuolella kasvaa nuorta mäntyvaltaista sekametsää.

Kohteen kuvaus

Pyöreähkö 0,3 - 0,5 metrin kokoisista luonnonkivistä koostuva röykkiö, joka on halkaisijaltaan noin 2 metrin kokoinen. Röykkiön korkeus on 0,4 metriä ja kiviä on ainakin kahdessa kerroksessa. Röykkiö on osittain turpeen peittämä ja sen keskellä kasvaa mänty.

Kohteen rajaus

Kohde rajautuu viljelyröykkiön mukaisesti.

Tulkinta

Viljelyröykkiö, joka todennäköisesti ajoittuu 1900-luvulle.

Lisätietoja***Toimenpiteet******Tarkastukset***

Tila: 3 Toteutettu Laji: 6 Suojeluarvojen tarkastus Tarkastusvuosi: 2011
Tarkastuspvm: 11.8.2011 Tarkastaja: J.-E. Nyman
Kuvaus: KMO kulttuuriperintöinventointi Savukoski 2011

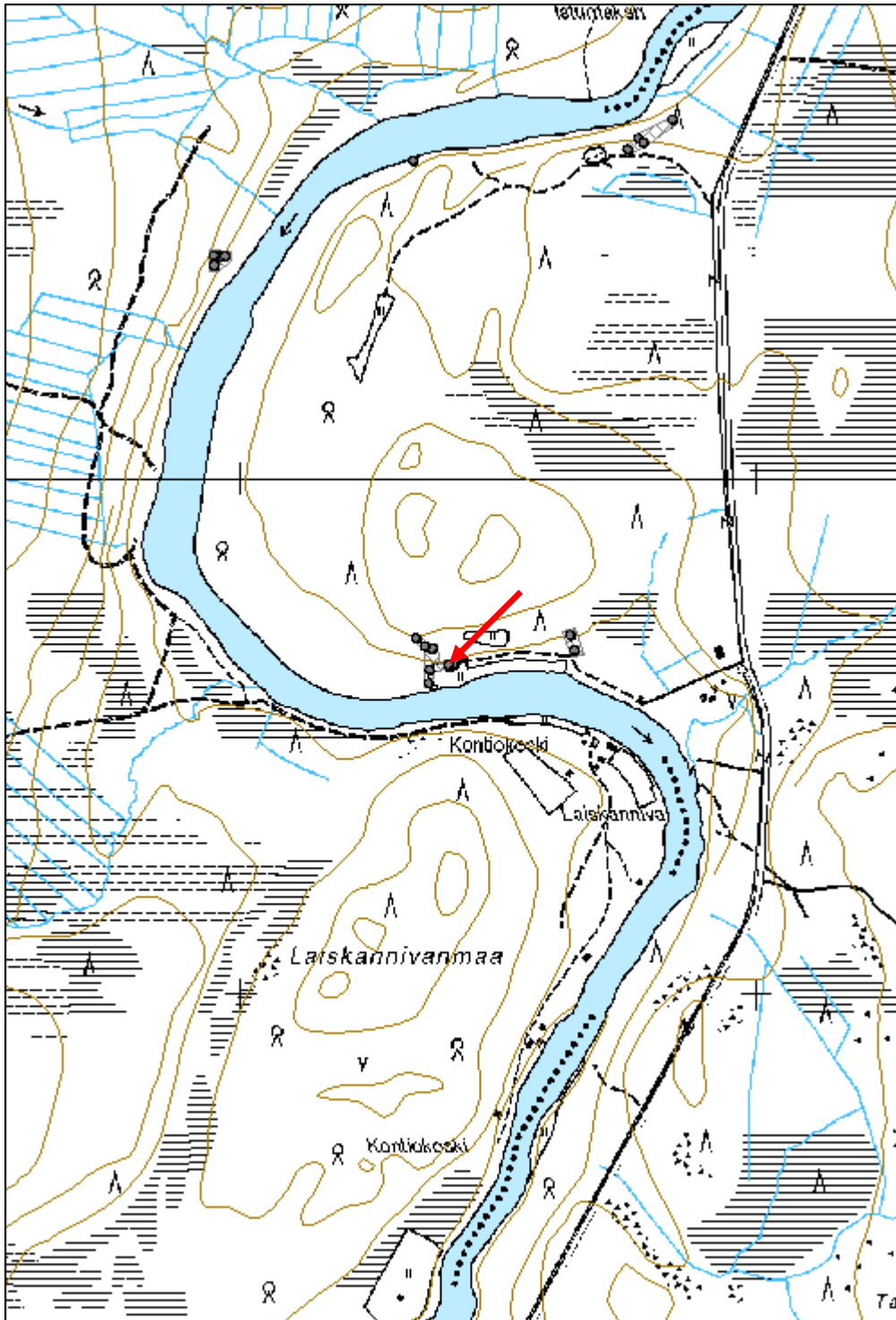
Viranomais- rekisterinro:		Kunto:	2 Keskinertainen
		Olotila:	2 Ei käytössä
Arvotus:	8 Muu suojeluarvo	Kohteen suojelu:	9 Muu suojeluarvo

Selitys:	Selitys:
Ympäristön suojelu:	0 Ei määritelty
Selitys:	



Viljelyröykkiö

Kohdetyyppi:	9 Valmistuspaikat/työpaikat	Copyright:	© <i>Metsähallitus</i> 2008 © <i>Maanmittauslaitos 1/MML/08</i>
Koordinaatit:	X 7494638, Y 3563414, Z 195	Mittakaava:	1:10000



Vankansuvanto lato jäännös

MH-tunnus: 139057

Kohdetyyppi:	9 Valmistuspaikat/työpaikat	Haltija:	191 Metsätalous Itä-Lappi
Ajoitus:	7116 Uusi aika	Ylläpitäjä:	191 Metsätalous Itä-Lappi
Rakentamisvuosi:		Kunta:	742 Savukoski
Lukumäärä:	1		

Koordinaattiselitys:		Geometria tuotettu:	4 Gps-mittaus, korjaamaton
Koordinaatit:	X 7497631, Y 3578943, Z 207	Löydöt:	

Taustatiedot
Kohteesta on SutiGis-havainto.
Ympäristön kuvaus
Kohde sijaitsee Värriöjoen luoteisrannalla metsäreunan tuntumassa. Kohteen ja joen välissä on noin 10 metriä leveä rantaniitty. Kohteen luoteispuolella kasvaa koivuvaltaista sekametsää, joka on kehitysluokaltaan uudistuskypsää.
Kohteen kuvaus
Paikalla sijaitsee 4 x 3,2 metrin kokoinen ladon jäännös. Rakennuksesta on säilynyt enimmillään viisi hirsikertaa ja raunion korkeus on enimmillään 1,4 metriä. Rakennuksessa on käytetty noin 0,2 metriä paksuja ja sekä sahalla että kirveellä katkaistuja pyöröhirsiiä, jotka ovat koirankaulasalvoksilla salvottuja. Rakennuksen kaakkoispäädyssä sijaitsee huonosti säilynyt oviaukko, jonka mittoja ei enää pysty määrittelemään. Rakennuksen lattia koostuu vierekkäin sijoitetuista 0,1 metriä paksuista riuuista. Rakennuksen kattorakenteesta on havaittavissa ainakin kaksi 0,2 metriä paksuja vuoliaisia.
Kohteen rajaus
Kohde rajautuu rakennusjäännöksen mukaisesti.
Tulkinta
Niittyladon jäännös, joka ajoittuu 1900-luvulle.
Lisätietoja

Toimenpiteet

Tarkastukset
Tila: 3 Toteutettu Laji: 6 Suojeluarvojen tarkastus Tarkastusvuosi: 2011
Tarkastuspvm: 17.8.2011 Tarkastaja: J.-E. Nyman
Kuvaus: KMO kulttuuriperintöinventointi Savukoski 2011

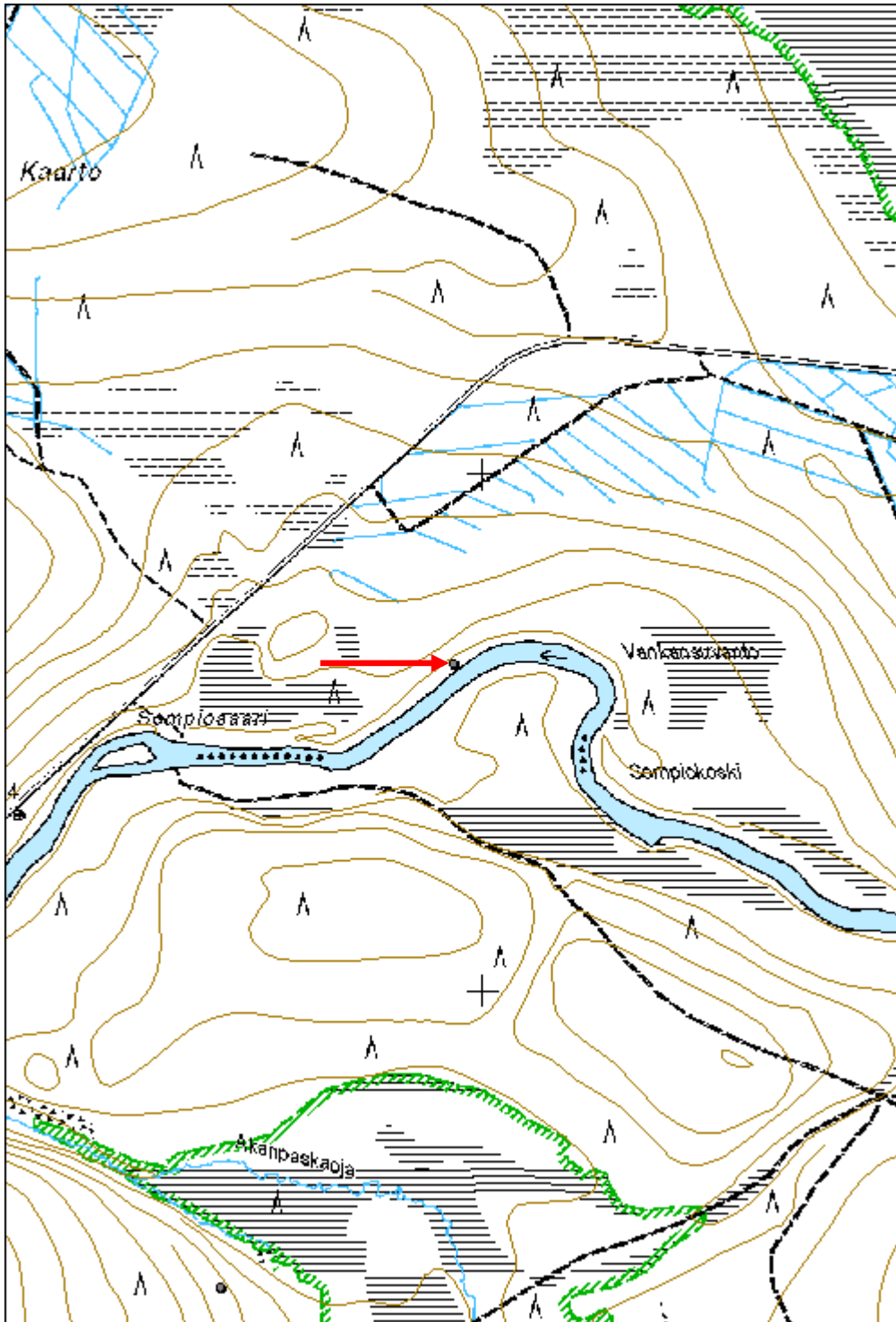
Viranomaisrekisterinro:	Kunto: 2 Keskinertainen
--------------------------------	--------------------------------

Arvotus:	8 Muu suojeluarvo	Olotila:	2 Ei käytössä
Selitys:		Kohteen suojelu:	9 Muu suojeluarvo
Selitys:		Selitys:	
Ympäristön suojelu:	0 Ei määritelty		
Selitys:			



Rakennuksen lounaisnurkan salvoksia.

Kohdetyyppi:	9 Valmistuspaikat/työpaikat	Copyright:	© Metsähallitus 2008 © Maanmittauslaitos 1/MML/08
Koordinaatit:	X 7497631, Y 3578943, Z 207	Mittakaava:	1:10000



Kettuaapa silta jäännös

MH-tunnus: 135643

Kohdetyyppi:	13 Liikennekohteet	Haltija:	191 Metsätalous Itä-Lappi
Ajoitus:	7116 Uusi aika	Ylläpitäjä:	191 Metsätalous Itä-Lappi
Rakentamisvuosi:		Kunta:	742 Savukoski
Lukumäärä:	1		

Koordinaattiselitys:		Geometria tuotettu:	4 Gps-mittaus, korjaamaton
Koordinaatit:	X 7462902, Y 3541146, Z 173	Löydöt:	

Taustatiedot
Löytyi inventoinnissa.
Ympäristön kuvaus
Silta sijaitsee vielä käytössä olevan metsätien itäpuolella ja ylittää tien vieressä olevan noin 4 metrin leveän ojan. Oja noudattaa tielinjausta ja on sillan kohdalla lähinnä pohjois-eteläsuuntainen. Ojan molemmin puolin maasto on puustoista suota, joka on ojitettu. Ojan rantapenkat ovat suurilta osin pusikoiden peittämiä ja suoalueella kasvaa koivumetsää.
Kohteen kuvaus
Osittain romahtanut silta on kooltaan noin 3,3 metriä leveä ja 3,5 metriä pitkä ja kulkee lähinnä länsi-itä suuntaisesti ojan yli. Siltarakenteen molemmat päädyt ovat turpeen peitossa. Siltarakenne koostuu neljästä ojan yli kulkevasta hirrestä, joiden paksuus on 0,15 - 0,25 metriä. Niiden päällä kulkee poikkisuuntaisesti pari säilynyttä ja noin 0,10 metrin leveää sillankansilankkua. Sillan rakenteessa on käytetty rautanauvoja.
Kohteen rajaus
Kohde rajautuu sillan mukaisesti.
Tulkinta
Sillan jäännös.
Lisätietoja

Toimenpiteet

Tarkastukset
Tila: 3 Toteutettu Laji: 6 Suojeluarvojen tarkastus Tarkastusvuosi: 2011
Tarkastuspvm: 27.5.2011 Tarkastaja: J.-E. Nyman
Kuvaus: KMO kulttuuriperintöinventointi Savukoski 2011

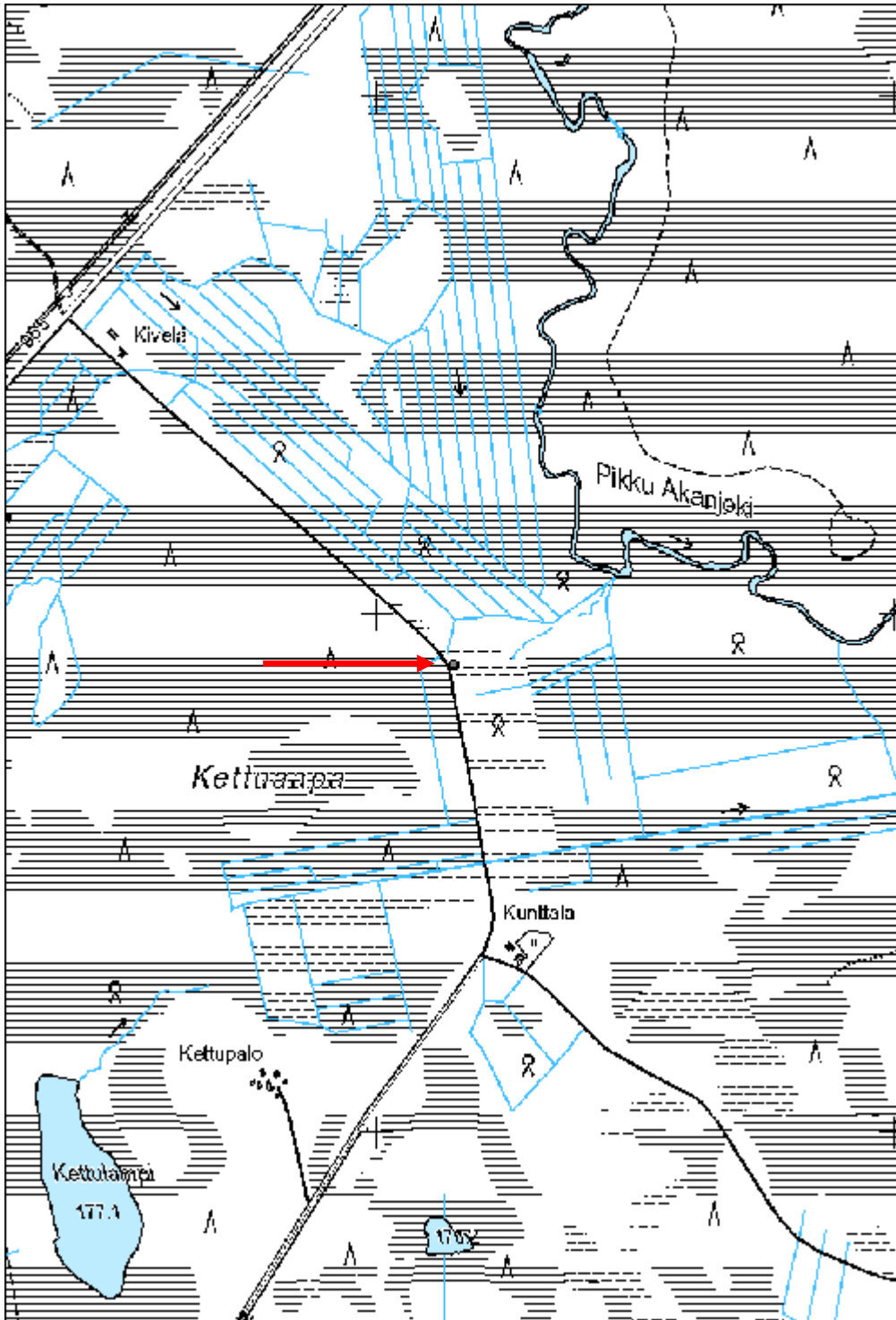
Viranomaisrekisterinro:	Kunto: 2 Keskinertainen
	Olotila: 2 Ei käytössä

Arvotus:	8 Muu suojeluarvo	Kohteen suojelu:	9 Muu suojeluarvo
Selitys:		Selitys:	
Ympäristön suojelu:	0 Ei määritelty		
Selitys:			



Yleiskuva sillasta.

Kohdetyyppi:	13 Liikennekohteet	Copyright:	© <i>Metsähallitus</i> 2008 © <i>Maanmittauslaitos 1/MML/08</i>
Koordinaatit:	X 7462902, Y 3541146, Z 173	Mittakaava:	1:10000



Kurtinpirtti 1 kämpmä jäännös

MH-tunnus: 135768

Kohdetyyppi:	1 Asuinpaikat	Haltija:	191 Metsätalous Itä-Lappi
Ajoitus:	7116 Uusi aika	Ylläpitäjä:	191 Metsätalous Itä-Lappi
Rakentamisvuosi:		Kunta:	742 Savukoski
Lukumäärä:	2		

Koordinaattiselitys:		Geometria tuotettu:	4 Gps-mittaus, korjaamaton
Koordinaatit:	X 7456879, Y 3549221, Z 175	Löydöt:	

Taustatiedot

Metsuri Erkki Karvosen ilmoitus.

Ympäristön kuvaus

Kohde sijaitsee tasaisella ja osittain metsittyneellä aukiolla, jossa aluskasvillisuus koostuu heinästä ja pienistä pusikoista. Puukanta koostuu enimmäkseen nuorista koivuista sekä muutamista täyskasvuisista männyistä. Aukio rajoittuu etelässä ja lännessä metsäautotiehen, pohjoisessa Iso Akanjokeen ja idässä suoalueeseen. Maaperä on moreeni.

Kohteen kuvaus

Kohteen rakennusjäännökset ovat luonteeltaan matalia, epäselviä ja suurin osin turpeen ja heinikon peittämiä. Alueella on jäännöksiä ainakin kahdesta rakennuksesta.

Rakennusjäännös 1 (x 3549206 y 7456867) on noin 26 metriä pitkä ja noin 6 metriä leveä. Se on lähinnä koillis-lounais-suuntainen ja rakennuksen läntinen seinä sijaitsee noin 10 metriä kaakkoon Iso Akanjoesta. Rakennuspohja erottuu maastossa noin 0,10 m korkeana ja turpeen peittämänä kohoumana, missä on pari halkaisijaltaan noin 2 metrin kokoista ja 0,5 metriä syvää kuoppia sekä 4 matalaa, epäselvää ja turpeen peittämää kumpareta, joista ainakin osa saattaa olla tulisijan jäännöksiä. Jäännöksen päällä kasvaa pusikkoa ja muutama koivu.

Rakennusjäännös 2 (x 3549238 y 7456894) koostuu noin 10 x 9 metrin kokoisesta ja noin 0,3 metriä korkeasta kohoumasta. Kohouma, joka koostuu hyvin humusrikkaasta maasta sekä runsaasta määrästä kiviä, on turpeen peittämä ja sen päällä kasvaa tiheä pusikko. Jäännöksen luonne on hyvin epäselvä.

Kohteen rajaus

Kohde rajautuu aluemaisesti havaittujen jäännösten alueelle.

Tulkinta

Metsätyökämpän raunio. Erkki Karvosen antaman tietojen mukaan kämpmä rakennettiin toisen maailmansodan jälkeen. Rakennusjäännös 1 on ollut kämpän päärakennus.

Lisätietoja

Kämpmä tuhoutui Erkki Karvosen mukaan tulipalossa.

Toimenpiteet

Tarkastukset

Tila: 3 Toteutettu Laji: 6 Suojeluarvojen tarkastus Tarkastusvuosi: 2011
 Tarkastuspvm: 30.5.2011 Tarkastaja: J.-E. Nyman
 Kuvaus: KMO kulttuuriperintöinventointi Savukoski 2011

**Viranomais-
rekisterinro:**

Kunto: 3 Huono

Arvotus: 8 Muu suojeluarvo

Olotila: 2 Ei käytössä

**Kohteen
suojelu:** 9 Muu suojeluarvo

Selitys:

Selitys:

**Ympäristön
suojelu:**

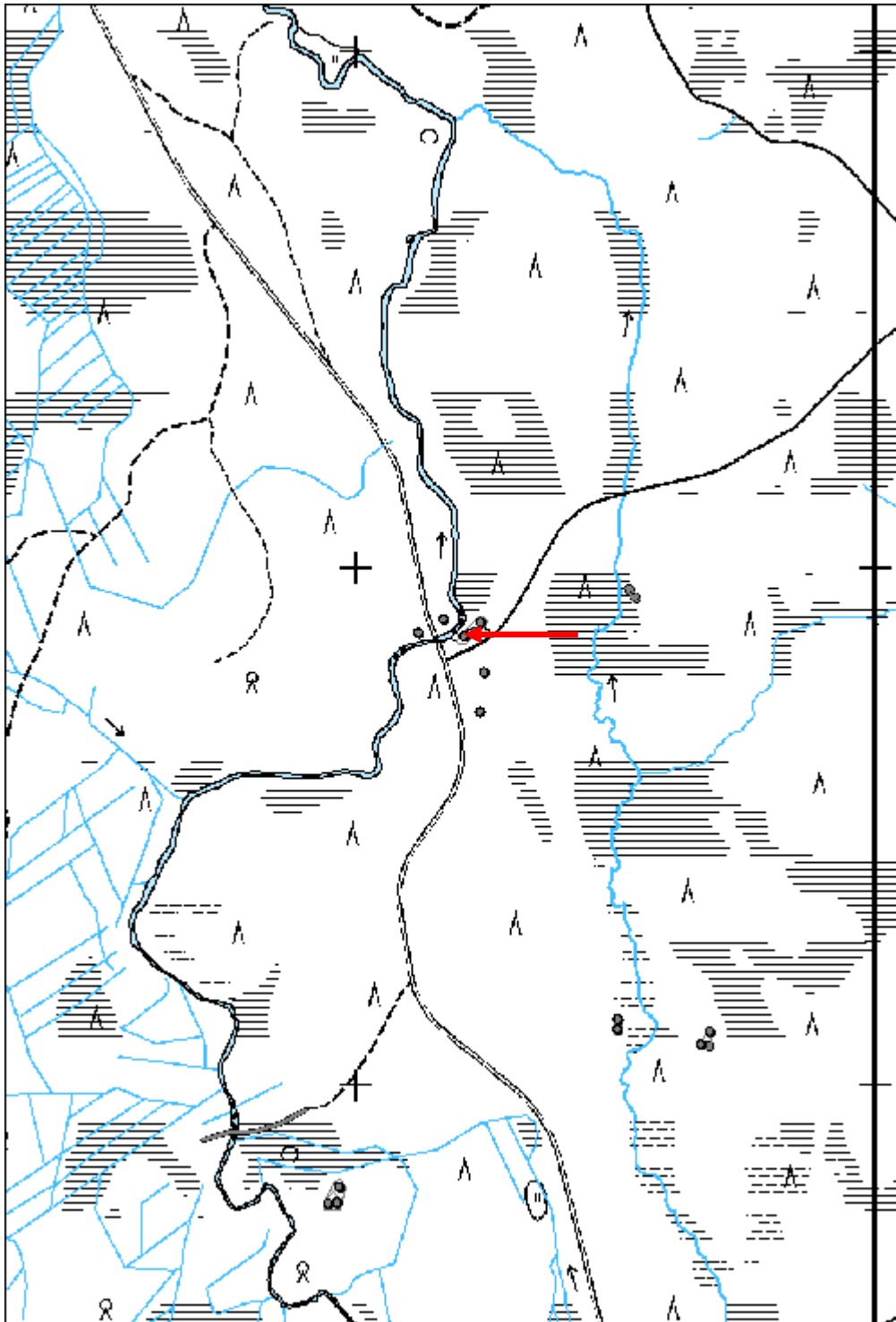
0 Ei määritely

Selitys:



Yleiskuva rakennuksen jäännöksestä.

Kohdetyyppi:	1 Asuinpaikat	Copyright:	© <i>Metsähallitus</i> 2008 © <i>Maanmittauslaitos 1/MML/08</i>
Koordinaatit:	X 7456879, Y 3549221, Z 175	Mittakaava:	1:10000



Karvosenlahti 1 kämpä jäännös

MH-tunnus: 135782

Kohdetyyppi:	1 Asuinpaikat	Haltija:	191 Metsätalous Itä-Lappi
Ajoitus:	7116 Uusi aika	Ylläpitäjä:	191 Metsätalous Itä-Lappi
Rakentamisvuosi:		Kunta:	742 Savukoski
Lukumäärä:	1		

Koordinaatti- selitys:		Geometria tuotettu:	4 Gps-mittaus, korjaamaton
Koordinaatit:	X 7460299, Y 3545248, Z 175	Löydöt:	

Taustatiedot

Löytyi inventoinnissa.

Ympäristön kuvaus

Kohde sijaitsee tasaisella ja aluskasvillisuuteen nähden rehevällä alueella, jossa kasvaa mäntyvaltaista ja varttunutta sekametsää. Maa on alueella hiekkapohjaista ja hieman kosteaa. Kohteesta noin 20 metriä koilliseen sijaitsee Karvosenlahti, joka on osa Iso Akanjärvestä.

Kohteen kuvaus

Kohde kostuu 7 metriä pitkistä ja 6 metriä leveästä suorakulmaisesta ja koillis-lounais-suuntaisesta rakennusjäännöksestä. Jäännös erottuu maastossa noin 0,4 metriä korkeista ja noin 2,5 metriä leveistä valleista, jotka ovat täysin turpeen peittäminä. Jäännöksen keskellä sijaitsee soikeahko painanne, joka on kooltaan 1,5 x 2 metriä ja vallien päältä mitattua 0,7 metriä syvä. Tulisijanjäännöstä ei havaittu. Rakennusjäännöksen läntisellä ja eteläisellä puolella sijaitsee yhteensä 6 pyöreää tai soikeanmuotoista kuoppaa, joista suurin on halkaisijaan noin 2 metriä ja syvyydeltään noin 0,7 metriä. Rakennusjäännöksen päällä kasvaa pari täyskasvuista mäntyä.

Kohteen rajaus

Kohde rajautuu rakennusjäännöksen mukaisesti.

Tulkinta

Kämpän jäännös, joka todennäköisesti ajoittuu 1900-luvun alkupuolelle.

Lisätietoja**Toimenpiteet****Tarkastukset**

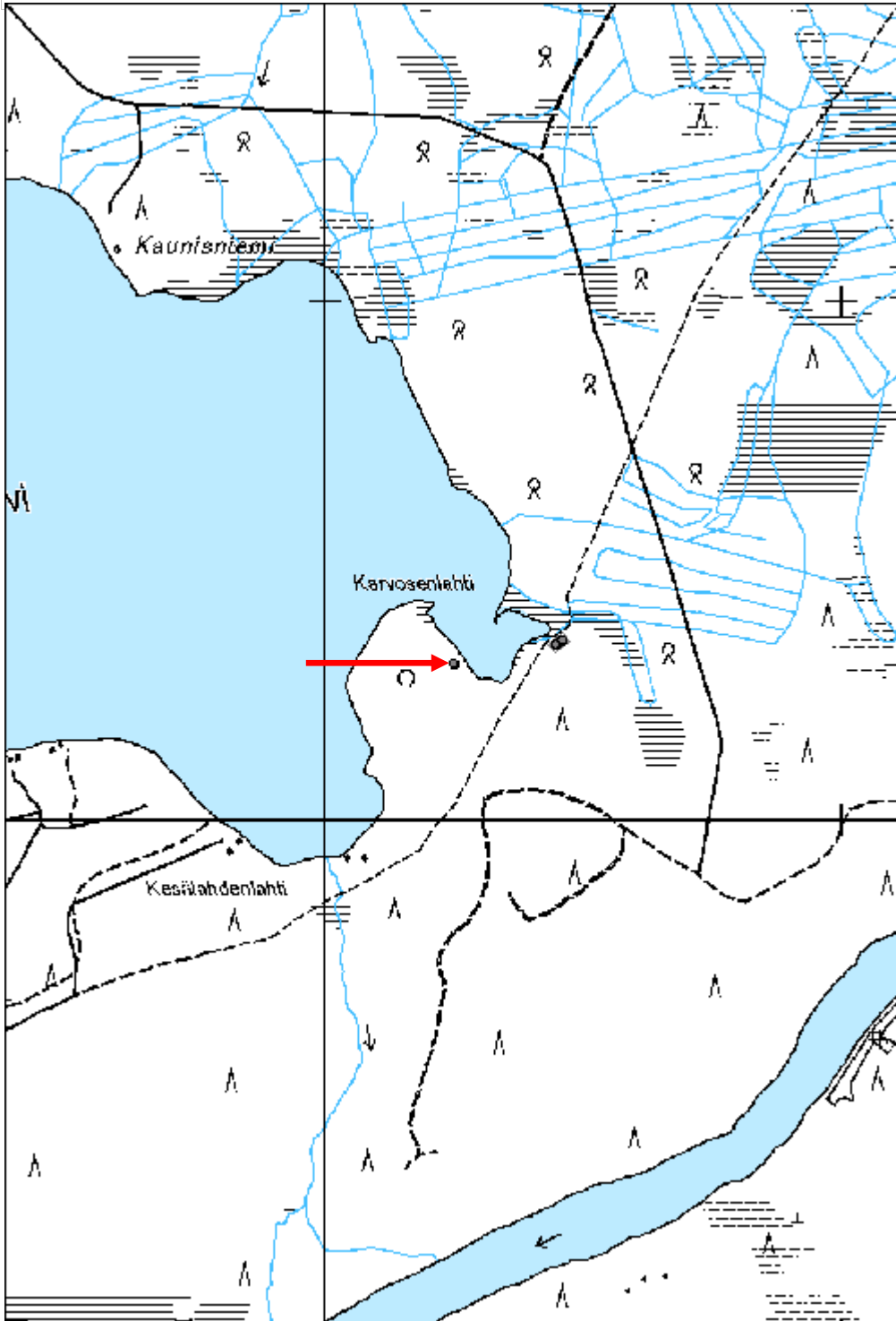
Tila: 3 Toteutettu Laji: 6 Suojeluarvojen tarkastus Tarkastusvuosi: 2011
Tarkastuspvm: 31.5.2011 Tarkastaja: J.-E. Nyman
Kuvaus: KMO kulttuuriperintöinventointi Savukoski 2011

Viranomaisrekisterinro:		Kunto:	2 Keskinertainen
Arvotus:	8 Muu suojeluarvo	Olotila:	2 Ei käytössä
Selitys:		Kohteen suojelu:	9 Muu suojeluarvo
		Selitys:	
Ympäristön suojelu:	0 Ei määritelty		
Selitys:			



Yleiskuva kämpän jäännöksestä.

Kohdetyyppi:	1 Asuinpaikat	Copyright:	© <i>Metsähallitus</i> 2008 © <i>Maanmittauslaitos 1/MML/08</i>
Koordinaatit:	X 7460299, Y 3545248, Z 175	Mittakaava:	1:10000



Karvosenlahti 2 kämppä jäännös

MH-tunnus: 135783

Kohdetyyppi:	1 Asuinpaikat	Haltija:	191 Metsätalous Itä-Lappi
Ajoitus:	7116 Uusi aika	Ylläpitäjä:	191 Metsätalous Itä-Lappi
Rakentamivuosi:		Kunta:	742 Savukoski
Lukumäärä:	2		

Koordinaattiselitys:		Geometria tuotettu:	4 Gps-mittaus, korjaamaton
Koordinaatit:	X 7460340, Y 3545451, Z 175	Löydöt:	

Taustatiedot
Löytyi inventoinnissa.
Ympäristön kuvaus
Kohde sijaitsee Iso Akanjärven Karvosenlahden itärannalla, noin 15 metriä vesilinjasta kaakkoon. Maasto on tasaista ja alueella kasvaa varttunutta mäntymetsää. Maa on hiekkapohjaista ja kuivaa. Lahden ja kohteen välissä kulkee ajoura.
Kohteen kuvaus
Kohde koostuu kahdesta rakennusjäännöksestä.
Rakennusjäännös 1 (x 3545446 y 7460336) on 6 metriä pitkä ja 4,5 metriä leveä, suorakulmainen ja luoteis-kaakkois-suuntainen. Jäännös koostuu noin 1,5 - 2 metriä leveistä ja korkeintaan 0,2 metriä korkeista valleista, jotka ovat turpeen peittämiä ja osittain vaikeasti havaittavissa. Vallien sisäpuolella on soikeahko ja 4 x 1,5 metrin kokoinen painanne, jonka syvyys on vallin päältä mitattuna 0,6 metriä. Rakennusjäännöksessä ei ole havaittavissa tulisijan jäännöstä. Rakennusjäännöksen päällä kasvaa muutama mänty sekä koivuvesakkoa. Noin metrin päässä rakennusjäännöksen kaakkoisvallista sijaitsee soikeamuotoinen ja 1,5 x 1 metrin kokoinen kuoppa, jonka syvyys on 0,4 metriä.
Rakennusjäännös 2 (x 3545457 y 7460344) on 6,5 metriä pitkä ja 5 metriä leveä, suorakulmainen ja luoteis-kaakkois-suuntainen. Jäännös koostuu noin 2 metriä leveistä ja 0,3 metriä korkeista valleista, jotka ovat turpeen peittämiä. Vallien sisäpuolella on lähinnä suorakulmainen ja 3,5 x 1,5 metrin kokoinen painanne, jonka syvyys on vallin päältä mitattuna noin 0,5 metriä. Rakennusjäännöksen koilliskulmassa sijaitsee osittain turpeen peittämä ja luonnonkivistä koostuva tulisijan jäännös. Röykkiö on kooltaan 2,2 x 2,0 metriä ja 0,7 metriä korkea. Rakennusjäännöksen päällä kasvaa muutama mänty. Pari metriä rakennusjäännöksen kaakkoisvallista sijaitsee kaksi soikeaa ja noin 1,5 x 1 metrin kokoista kuoppaa, joiden syvyys on noin 0,5 metriä.
Kohteen rajaus
Kohde rajautuu aluemaisesti havaittujen jäännösten alueelle.
Tulkinta
Kämpän jäännös, joka todennäköisesti ajoittuu 1900-luvun alkupuolelle.
Lisätietoja

Toimenpiteet**Tarkastukset**

Tila: 3 Toteutettu Laji: 6 Suojeluarvojen tarkastus Tarkastusvuosi: 2011
 Tarkastuspvm: 31.5.2011 Tarkastaja: J.-E. Nyman
 Kuvaus: KMO kulttuuriperintöinventointi Savukoski 2011

Viranomais- rekisterinro:		Kunto:	2 Keskinertainen
Arvotus:	8 Muu suojeluarvo	Olotila:	2 Ei käytössä
Selitys:		Kohteen suojelu:	9 Muu suojeluarvo
		Selitys:	

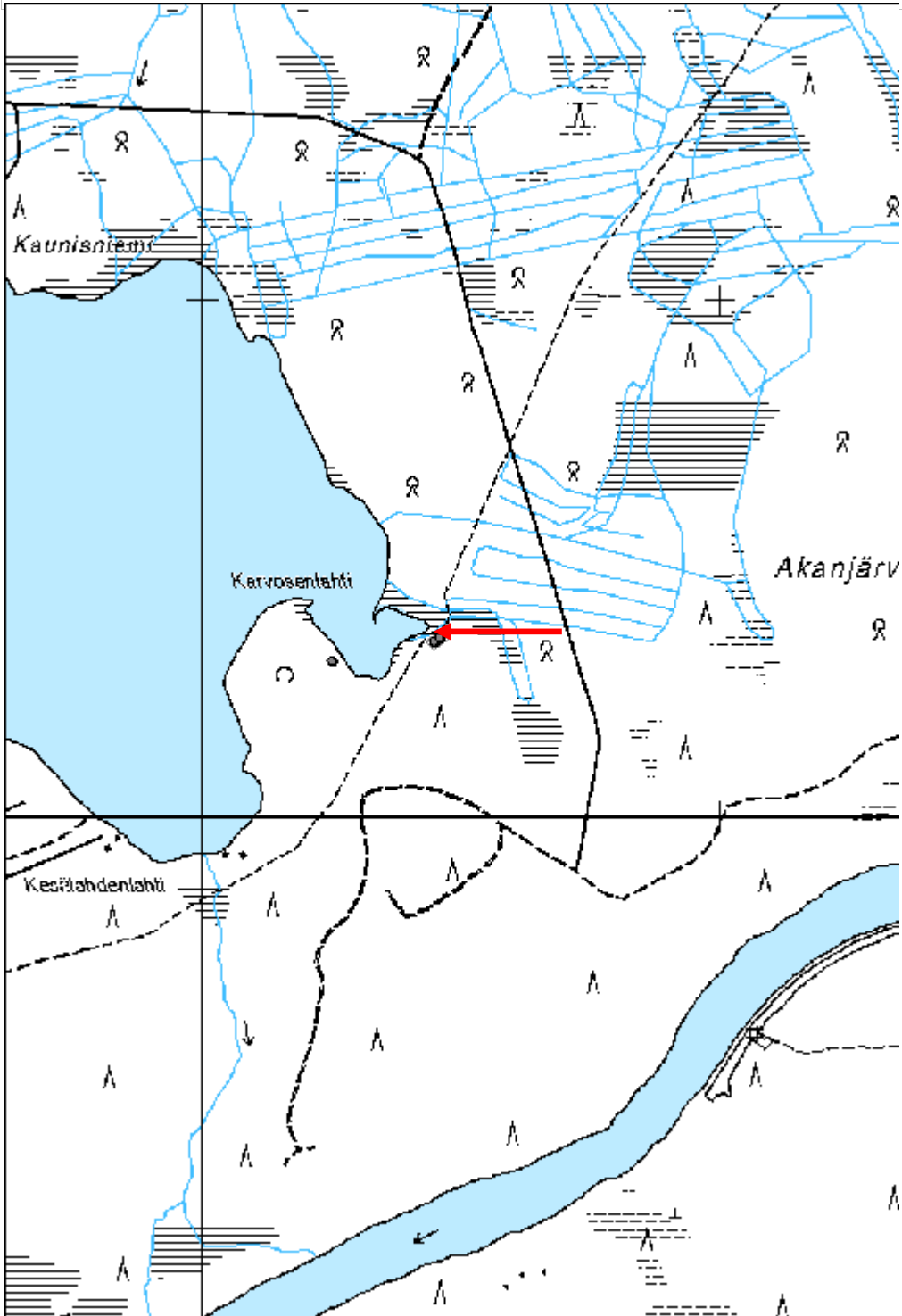
Ympäristön suojelu:	0 Ei määritelty
--------------------------------	-----------------

Selitys:	
-----------------	--



Yleiskuva kämpän sijasta.

Kohdetyyppi:	1 Asuinpaikat	Copyright:	© Metsähallitus 2008 © Maanmittauslaitos 1/MML/08
Koordinaatit:	X 7460340, Y 3545451, Z 175	Mittakaava:	1:10000



Kurtinpirtti 3 maakellari jäännös

MH-tunnus: 135833

Kohdetyyppi:	17 Kivi- ja maarakenteet	Haltija:	191 Metsätalous Itä-Lappi
Ajoitus:	7116 Uusi aika	Ylläpitäjä:	191 Metsätalous Itä-Lappi
Rakentamisvuosi:		Kunta:	742 Savukoski
Lukumäärä:	1		

Koordinaattiselitys:		Geometria tuotettu:	4 Gps-mittaus, korjaamaton
Koordinaatit:	X 7456797, Y 3549245, Z 180	Löydöt:	

Taustatiedot

Löytyi inventoinnissa.

Ympäristön kuvaus

Kohde sijaitsee loivasti itään päin laskevassa rinteessä. Maasto on kuivaa ja hiekkapohjaista mäntykangasta, missä kasvaa varttunutta metsää. Kohteesta noin 50 metriä pohjoiseen ja länteen kulkee metsäautoteitä.

Kohteen kuvaus

Maakellarin jäännös koostuu suorakulmaisesta kuopasta, jonka ympäri kulkee maa- ja kivisekainen valli. Koko rakenne on 7,6 metriä pitkä ja 5,2 metriä leveä. Vallin leveys on 1 - 2 metriä ja korkeus 0,1 - 0,7 metriä. Kellarihuone on 2,9 metriä pitkä, 2,6 metriä leveä ja 1,1 metriä syvä. Maakellarin sisäänkäynti on sijannut rakennelman koillispäädyssä, missä on toinen kuoppa joka katkaisee maakellaria ympäröivää maavallia. Kuoppa, joka on suorakulmainen ja 1,6 metriä pitkä, 1,3 metriä leveä ja 0,4 metriä syvä, on todennäköisesti jäännös käytävästä, joka on johtanut varsinaiseen kellarihuoneeseen. Maakellarin sisällä on osittain turpeen peittämiä katto-, ovi- ja seinärakenteita. Kellarirakenteessa on käytetty rautanauvoja ja siinä on ollut huopakatto. Maakellarin jäännöksen päällä kasvaa tiheää koivuvesakkoa.

Noin 4 metriä maakellarijäännöksestä länteen sijaitsee L-muotoinen ja noin 2,5 metrin pituinen vallimuodostelma, jonka korkeus on noin 0,4 metriä. Valli on hiekka- ja kivisekainen ja sen päällä on laho kanto.

Kohteen rajaus

Kohde rajautuu maakellarijäännöksen mukaisesti.

Tulkinta

Maakellari, joka liittyy läheiseen Kurtinpirttiin. L-muotoisen vallimuodostelman iästä ja funktiosta ei ole tietoa.

Lisätietoja***Toimenpiteet******Tarkastukset***

Tila: 3 Toteutettu Laji: 6 Suojeluarvojen tarkastus Tarkastusvuosi: 2011
 Tarkastuspvm: 8.6.2011 Tarkastaja: J.-E. Nyman
 Kuvaus: KMO kulttuuriperintöinventointi Savukoski 2011

Viranomais- rekisterinro:		Kunto:	2 Keskinertainen
		Olotila:	2 Ei käytössä
Arvotus:	8 Muu suojeluarvo	Kohteen suojaus:	9 Muu suojeluarvo
Selitys:		Selitys:	

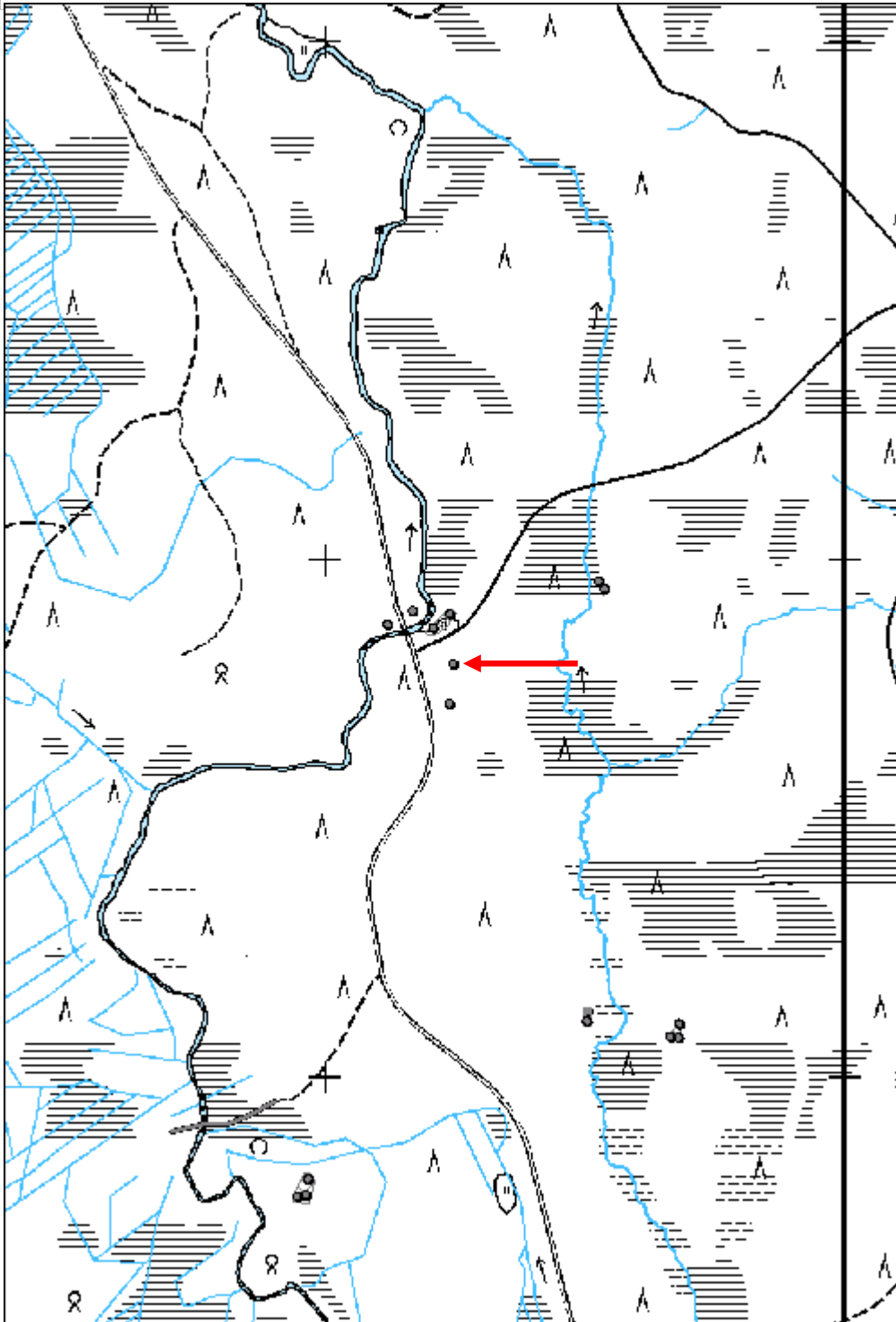
Ympäristön suojaus:	0 Ei määritelty
--------------------------------------	-----------------

Selitys:	
-----------------	--



Maakellarin sisäänkäynti.

Kohdetyyppi:	17 Kivi- ja maarakenteet	Copyright:	© <i>Metsähallitus 2008</i> © <i>Maanmittauslaitos 1/MML/08</i>
Koordinaatit:	X 7456797, Y 3549245, Z 180	Mittakaava:	1:10000



Ritaselkä 1 kämppä jäännös

MH-tunnus: 135845

Kohdetyyppi:	1 Asuinpaikat	Haltija:	191 Metsätalous Itä-Lappi
Ajoitus:	7116 Uusi aika	Ylläpitäjä:	191 Metsätalous Itä-Lappi
Rakentamisvuosi:		Kunta:	742 Savukoski
Lukumäärä:	10		

Koordinaatti- selitys:		Geometria tuotettu:	4 Gps-mittaus, korjaamaton
Koordinaatit:	X 7452044, Y 3549519, Z 230	Löydöt:	

Taustatiedot

Metsuri Erkki Karvosen ilmoitus.

Ympäristön kuvaus

Kohde sijaitsee tasaisella aukiolla, jossa kasvaa ruohoa sekä yksittäisiä koivuja ja pusikkoja. Aukion länsipuolella sijaitsee pieni lampi, pohjoispuolella kosteikko, jossa kasvaa sekametsää ja itäpuolella vanha hakkuualue, jossa kasvaa mäntytaimikkoa. Aukion eteläpuolella kulkee itä-länsisuuntainen metsäautotie, jonka sivuhaara johtaa aukiolle. Metsäautotien eteläpuolella alkaa etelään päin nouseva rinne, jossa kasvaa nuorta mäntymetsää. Maaperä on hiekkainen moreeni.

Kohteen kuvaus

Rakennusjäännös 1 (x 3549483 y 7452064) on erittäin vaikeasti havaittavissa ja rakennus on todennäköisesti purettu. Jäännöksen päällä kasvaa runsaasti tiheää koivuvesakkoa ja tämän levinnän perusteella on arvioitu, että pohjois-eteläsuuntainen rakennus on ollut noin 22 metriä pitkä ja noin 9 metriä leveä. Jäännöksen koilliskulmassa on havaittavissa noin 0,1 metriä korkea ja arvioltaan noin 1 metriä leveä maavalli ja sen sisäpuolella sijaitsee halkaisijaltaan noin 1,5 metrin kokoinen kiviröykkiö, jonka korkeus on 0,4 metriä. Röykkiö koostuu luonnonkivistä.

Rakennejäännös 2 (x 3549516 y 7452104) on soikeahkon muotoinen ja pyöreäpohjainen maakuoppa. Kuoppa on halkaisijaltaan 4 metriä ja 0,4 metriä syvä.

Rakennejäännös 3 (x 3549501 y 7452103) on soikeahkon muotoinen ja pyöreäpohjainen maakuoppa. Kuoppa on halkaisijaltaan 4,5 metriä ja 0,8 metriä syvä.

Rakennusjäännös 4 (x 3549486 y 7452090) on romahtanut rakennus, jonka rakennusmateriaalina on käytetty sahattuja, noin 0,15 metriä leveitä lankkuja. Jäännös on kooltaan noin 9 x 7 metriä.

Rakennejäännös 5 (x 3549468 y 7452078) on sahatuista lankuista tehty laiturit, joka on noin 8,5 metriä pitkä ja 0,8 metriä leveä. Lankut ovat paikoitellen hyvin lahonneita. Laiturista noin 10 metriä koilliseen sijaitsee vanha ja laho puuvene.

Rakennejäännös 6 (x 3549476 y 7452044) on neliskulmainen ja noin 1 metrin syvyinen maakuoppa, jonka koko on 1,4 x 1,4 metriä. Kuopan seinämät ovat suorat ja vuorattu pyöreillä hirsillä, joista osa on lahoja. Kuopassa on ollut puinen kansi, jonka lahonneet jäännökset ovat havaittavissa kuopan pohjassa.

Rakennejäännös 7 (x 3549530 y 7452085) on suorakulmainen maakuoppa, jonka koko on 3 x 1,5 metriä. Maakuopan päällä on lankuista tehty pyramidinmuotoinen ja osittain romahtanut kattorakenne. Kuoppa on

täynnä modernia jätettä.

Rakennejäännös 8 (x 3549536 y 7452002) on pohjois-eteläsuuntainen, 9,4 metriä pitkä ja 6,6 metriä leveä maakellarin jäännös, joka on kaivettu rinteän sisälle. Maakellarin eteläpäädyssä on kuoppamainen huone, joka on kooltaan 3 x 3 metriä ja 1,5 metriä syvä. Sisäänkäynti on kellarirakenteen pohjoispäädyssä, mistä noin 2 metriä pitkä käytävä johtaa kellarihuoneeseen. Käytävän molemmissa päädyissä on lankuista tehty ovikarmin ja oven jäännös. Maakellaria ympäröi 1,5 metriä leveä ja 0,2 - 0,3 metriä korkea maavalli. Maakellarin kattorakenne, jossa on käytetty lankkuja ja maata, on romahtanut kellarihuoneen ja käytävän sisälle. Jäännöksen päällä kasvaa mäntyjä ja koivuja.

Rakennejäännös 9 (x 3549512 y 7451987) on pohjois-eteläsuuntainen, 8,3 metriä pitkä ja 7,0 metriä leveä maakellarin jäännös, joka on kaivettu rinteän sisälle. Maakellarin eteläpäädyssä on kuoppamainen huone, joka on kooltaan 4 x 3 metriä ja 1,2 metriä syvä. Sisäänkäynti on kellarirakenteen pohjoispäädyssä, mistä 1,8 metriä pitkä käytävä johtaa kellarihuoneeseen. Käytävän molemmissa päädyissä on lankuista tehty ovikarmin ja oven jäännös. Maakellaria ympäröi 1,5 metriä leveä ja 0,2 - 0,3 metriä korkea maavalli. Maakellarin kattorakenne, jossa on käytetty lankkuja ja maata, on kellarihuoneen päältä romahtanut, mutta suurilta osin säilynyt käytävän päällä. Jäännöksen päällä kasvaa yksittäisiä koivuja.

Rakennejäännös 10 (x 3549571 y 7452076) on vesipasan jäännös. Se on koottu lankuista ja on 2 metriä pitkä, 1 metriä leveä ja 0,7 metriä korkea.

Kohteen rajaus

Kohde rajautuu aluemaisesti havaittujen jäännösten alueelle.

Tulkinta

Metsätyökämpän raunio. Erkki Karvosen antamien tietojen mukaan kämppä rakennettiin toisen maailmansodan jälkeen. Rakennusjäännös 1 on ollut kämpän päärakennus.

Lisätietoja

Alueella sijaitsee myös kaksi metsätyökämpän aikaisia ja käytössä olevia rakennuksia. Lisäksi alueella on myöhemmin rakennettu käymälä ja varastorakennus, jotka eivät liity metsätyökämpään.

Toimenpiteet

Tarkastukset

Tila: 3 Toteutettu Laji: 6 Suojeluarvojen tarkastus Tarkastusvuosi: 2011
Tarkastuspvm: 8.6.2011 Tarkastaja: J.-E. Nyman
Kuvaus: KMO kulttuuriperintöinventointi Savukoski 2011

Viranomais- rekisterinro:

Kunto: 2 Keskinertainen

Arvotus: 8 Muu suojeluarvo

Olotila: 2 Ei käytössä

**Kohteen
suojelu:** 9 Muu suojeluarvo

Selitys:

Selitys:

Ympäristön suojelu:

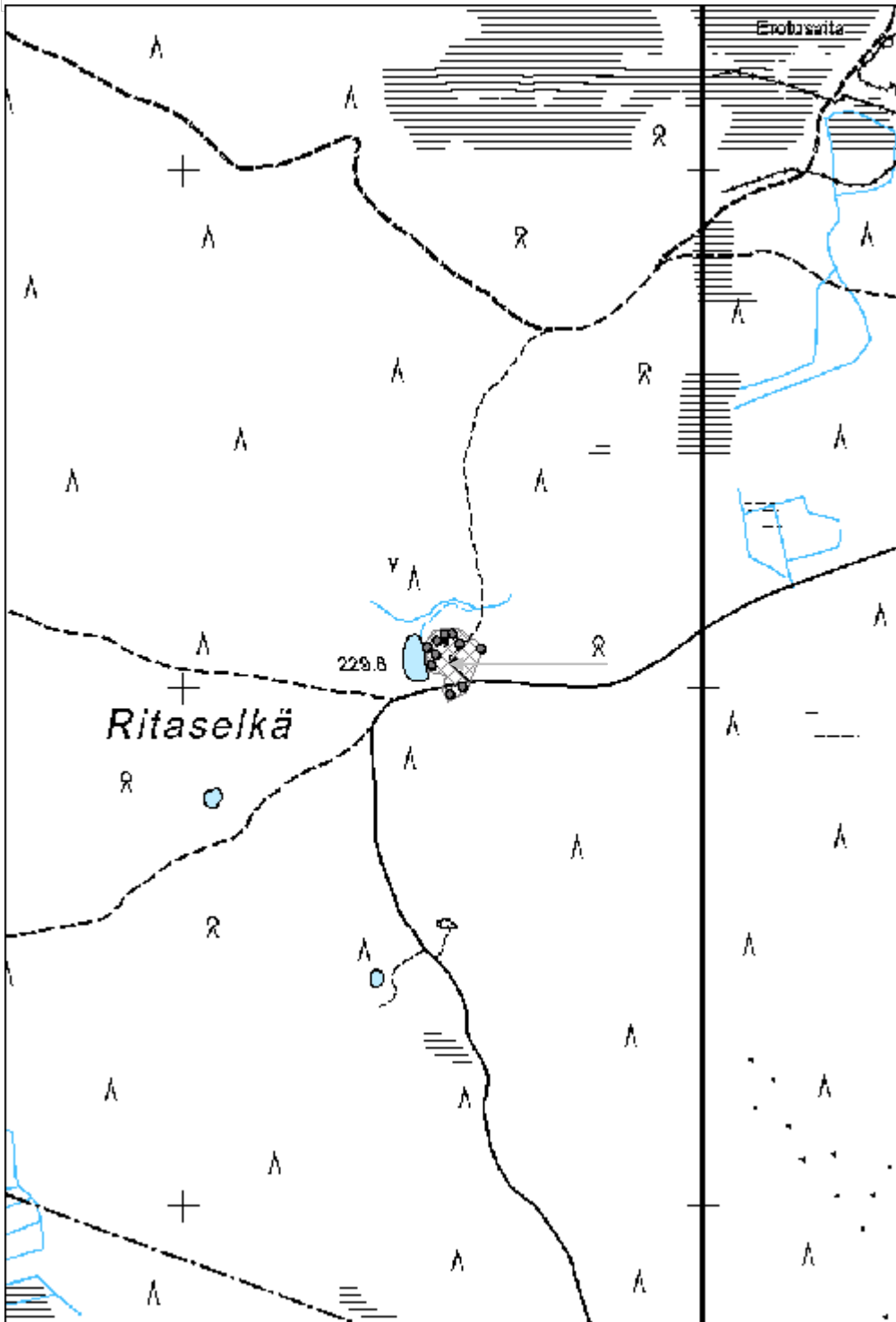
0 Ei määritelty

Selitys:	
-----------------	--



Romahtanut rakennus.

Kohdetyyppi:	1 Asuinpaikat	Copyright:	© <i>Metsähallitus 2008</i> © <i>Maanmittauslaitos 1/MML/08</i>
Koordinaatit:	X 7452044, Y 3549519, Z 230	Mittakaava:	1:10000



Ritaselkä 2 kämpä jäännös

MH-tunnus: 135895

Kohdetyyppi:	1 Asuinpaikat	Haltija:	191 Metsätalous Itä-Lappi
Ajoitus:	7116 Uusi aika	Ylläpitäjä:	191 Metsätalous Itä-Lappi
Rakentamisvuosi:		Kunta:	742 Savukoski
Lukumäärä:	5		

Koordinaatti- selitys:		Geometria tuotettu:	4 Gps-mittaus, korjaamaton
Koordinaatit:	X 7451240, Y 3548266, Z 205	Löydöt:	

Taustatiedot

Metsuri Erkki Karvosen ilmoitus.

Ympäristön kuvaus

Kohde sijaitsee tasaisella ja heinittyneellä aukiolla, jossa kasvaa yksittäisiä koivuja ja kuusia. Aukion pohjois- ja itäpuolella alkaa Ritaselän kuiva ja moreenipohjainen lounaisrinne, missä kasvaa nuorta mäntymetsää. Aukion etelä- ja länsipuolella maasto muuttuu korpisuoksi, missä kasvaa nuorta ja varttunutta koivuvaltaista metsää. Iso Akanjoki sijaitsee kohteesta noin 80 metriä lounaaseen.

Kohteen kuvaus

Kohde koostuu viidestä rakennus- ja rakennejäännöksestä. Lähiympäristössä on havaittavissa jonkin verran kämpän aikaista romua, mm. peltikaminoiden osia ja säilykepurkkeja.

Rakennusjäännös 1 (x 3548268 y 7451255) on luoteis-kaakkois-suuntainen, 24 metriä pitkä, 7,7 metriä leveä ja 0,2 metriä korkea turpeen ja heinikon peittämä kohouma, jossa on havaittavissa yksittäisiä puu- ja metallijäänteitä. Rakennus on purettu ja mitään rakennukseen liittyviä yksityiskohtia ei ole enää havaittavissa. Kohouman päällä kasvaa tiheä ja koivuvaltainen metsikkö.

Rakennejäännös 2 (x 3548282 y 7451240) on epäsäännöllinen, lähinnä suorakulmaisen, muotoinen maakuoppa, jonka koko on 7,5 x 6,5 metriä. Kuopan syvyys on noin 0,4 metriä ja sen pohjalla on yksittäisiä rautaromun kappaleita sekä puukappaleita mihin on kiinnitetty huopa. Kuopan pohjoisseinämässä on pienalainen keskittymä luonnonkiviä. Kuopan ympärillä ei havaittu maavallia.

Rakennusjäännös 3 (x 3548275 y 7451222) on koillis-lounais-suuntainen, 18 metriä pitkä, 8 metriä leveä ja 0,2 metriä korkea turpeen ja heinikon peittämä kohouma, jossa on havaittavissa yksittäisiä puujäänteitä. Rakennus on purettu ja mitään rakennukseen liittyviä yksityiskohtia ei ole enää havaittavissa. Kohouman päällä kasvaa tiheä ja koivuvaltainen metsikkö. Rakennusjäännöksestä kaakkoon on pari nokkosten peittämää maakumpareta, jotka todennäköisesti ovat vanhoja lantakasoja.

Rakennusjäännös 4 (x 3548241 y 7451243) on koillis-lounais-suuntainen, 7 metriä pitkä, 4 metriä leveä ja 0,2 metriä korkea turpeen ja heinikon peittämä kohouma, joissa on havaittavissa yksittäisiä puu- ja metallijäänteitä. Rakennuksen seinälinjat ovat vaikeasti määriteltäviä. Rakennus on purettu ja mitään rakennukseen liittyviä yksityiskohtia ei ole enää havaittavissa. Kohouman päällä kasvaa kataja-pensaita sekä nuoria koivuja.

Rakennejäännös 5 (x 3548254 y 7451268) on suorakulmainen maakuoppa, jonka koko on 7 x 6 metriä. Kuopan syvyys on noin 0,4 metriä ja se on osittain täyttynyt vedellä. Kuopassa on havaittavissa yksittäisiä

ja lahonneita hirsijäänteitä sekä ruosteisia säilytyspurkkeja.

Kohteen rajaus

Kohde rajautuu aluemaisesti havaittujen jäännösten alueelle.

Tulkinta

Uittokämpän raunio. Rakennusjäännös 1 on ollut kämpän päärakennus, jäännös 3 kämpän talli ja jäännös 4 kämpän sauna. Erkki Karvosen antamien tietojen mukaan kämpä on rakennettu toisen maailmansodan jälkeen ja purettu 1970-luvulla. Kämpän nimi on ollut Tammi-kämpä nro 2.

Lisätietoja

Kämpään liittyvä tammi sijaitsee kohteesta länteen Pelkosenniemen kunnan alueella.

Toimenpiteet

Tarkastukset

Tila: 3 Toteutettu Laji: 6 Suojeluarvojen tarkastus Tarkastusvuosi: 2011
Tarkastuspvm: 9.6.2011 Tarkastaja: J.-E. Nyman
Kuvaus: KMO kulttuuriperintöinventointi Savukoski 2011

**Viranomais-
rekisterinro:**

Kunto: 2 Keskinertainen

Arvotus: 8 Muu suojeluarvo

Olotila: 2 Ei käytössä

**Kohteen
suojaus:** 9 Muu suojeluarvo

Selitys:

Selitys:

**Ympäristön
suojaus:**

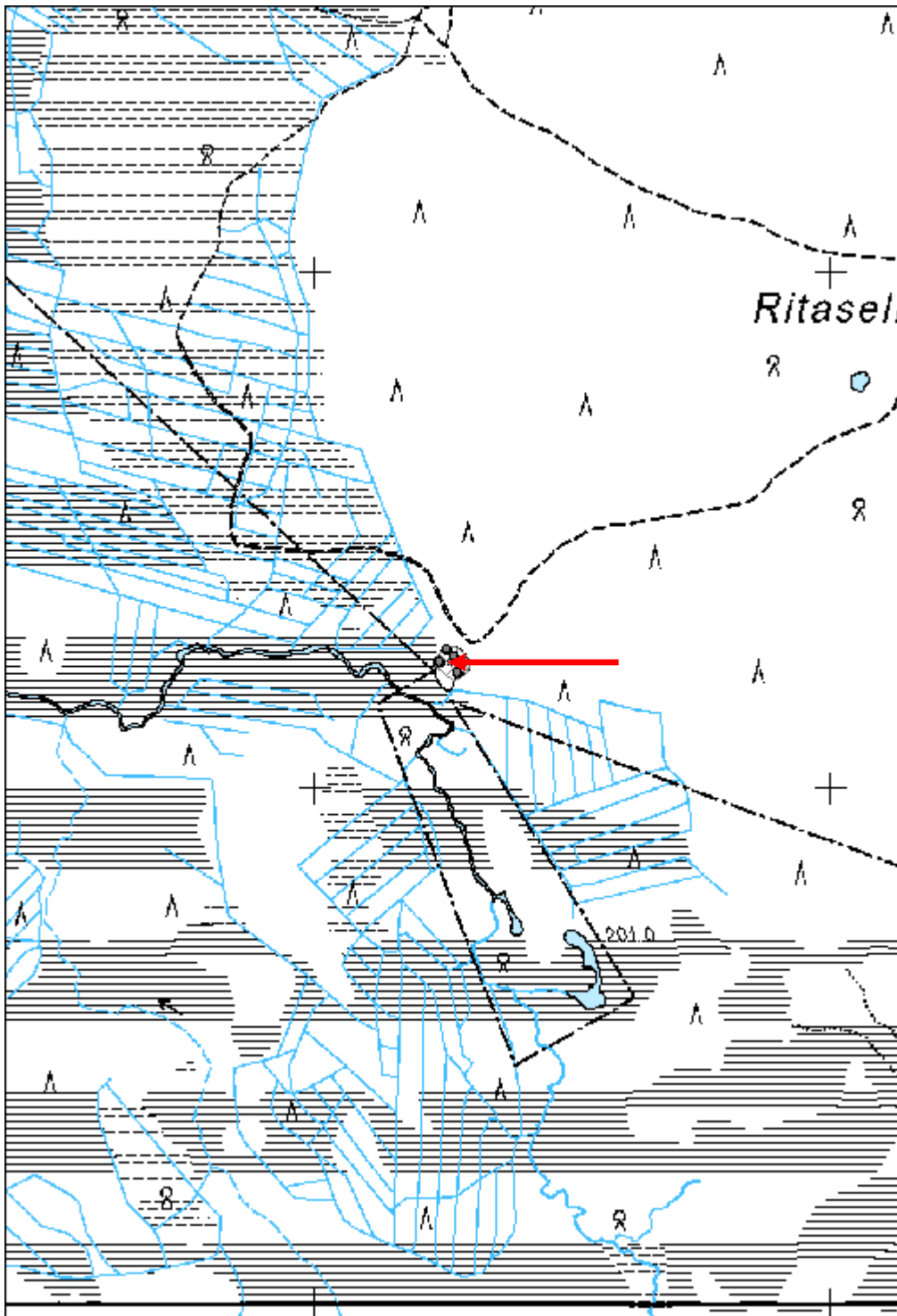
0 Ei määritelty

Selitys:



Yleiskuva rakennuksen jäännöksestä.

Kohdetyyppi:	1 Asuinpaikat	Copyright:	© <i>Metsähallitus 2008</i> © <i>Maanmittauslaitos 1/MML/08</i>
Koordinaatit:	X 7451240, Y 3548266, Z 205	Mittakaava:	1:10000



Rahkavaaranvuotso 1 kämppä jäännös

MH-tunnus: 135937

Kohdetyyppi:	1 Asuinpaikat	Haltija:	191 Metsätalous Itä-Lappi
Ajoitus:	7116 Uusi aika	Ylläpitäjä:	191 Metsätalous Itä-Lappi
Rakentamisvuosi:		Kunta:	742 Savukoski
Lukumäärä:	3		

Koordinaattiselitys:		Geometria tuotettu:	4 Gps-mittaus, korjaamaton
Koordinaatit:	X 7455788, Y 3548957, Z 180	Löydöt:	

Taustatiedot

Metsuri Erkki Karvosen ilmoittama.

Ympäristön kuvaus

Kohde sijaitsee tasaisella ja heinittyneellä aukiolla, jonka ympärillä kasvaa rehevää sekametsää. Alue on kosteahko ja aukion pohjois- ja länsipuolella on korpisuota. Iso Akanjoki sijaitsee kohteesta noin 100 metriä länteen.

Kohteen kuvaus

Kohde kostuu kolmesta rakennusjäännöksestä. Lähiympäristössä on havaittavissa jonkun verran kämpän aikaista romua, mm. säilykepurkkeja.

Rakennusjäännös 1 (x 3548965 y 7455803) on luoteis-kaakkois-suuntainen, 8,5 metriä pitkä, 7,5 metriä leveä ja 0,3 metriä korkea turpeen ja heinikon peittämä kohouma. Rakennus on purettu ja ainoastaan yksittäisiä hirren jäännöksiä on havaittavissa turvepeiton alla. Kohouman päällä kasvaa tiheä koivumetsikkö. Rakennusjäännöksen pohjoispuolella sijaitsee nokkosten peittämä kumpare, joka todennäköisesti on vanha lantakasa.

Rakennusjäännös 2 (x 3548961 y 7455773) on koillis-lounais-suuntainen, 13,5 metriä pitkä, 8 metriä leveä ja 0,2 metriä korkea turpeen ja heinikon peittämä kohouma, jonka päällä kasvaa tiheä ja koivuvaltainen metsikkö. Rakennus on purettu ja ainoastaan yksittäisiä hirren jäännöksiä on havaittavissa turvepeiton alla. Rakennusjäännöksen keskiosassa seisoo kämpän peltikamina.

Rakennusjäännös 3 (x 3548944 y 7455770) on neliskulmainen, 3,8 metriä leveä, 4 metriä pitkä ja 0,2 metriä korkea turpeen ja heinikon peittämä kohouma, jonka päällä kasvaa vesakkoa. Rakennus on purettu ja havaittavissa on ainoastaan yksittäisiä lankkujen jäännöksiä sekä peltikamina.

Kohteen rajaus

Kohde rajautuu aluemaisesti havaittujen jäännösten alueelle.

Tulkinta

Uittokämpän raunio. Rakennusjäännös 1 on ollut kämpän talli, jäännös 2 kämpän päärakennus ja jäännös 3 kämpän sauna. Erkki Karvosen antamien tietojen mukaan kämppä on rakennettu toisen maailmansodan jälkeen ja purettu 1970-luvulla. Kämpän nimi on ollut Tammi-kämpä nro 4

Lisätietoja

Toimenpiteet**Tarkastukset**

Tila: 3 Toteutettu Laji: 6 Suojeluarvojen tarkastus Tarkastusvuosi: 2011
 Tarkastuspvm: 10.6.2011 Tarkastaja: J.-E. Nyman
 Kuvaus: KMO kulttuuriperintöinventointi Savukoski 2011

Viranomais- rekisterinro:		Kunto:	2 Kesinkertainen
Arvotus:	8 Muu suojeluarvo	Olotila:	2 Ei käytössä
Selitys:		Kohteen suojelu:	9 Muu suojeluarvo
		Selitys:	

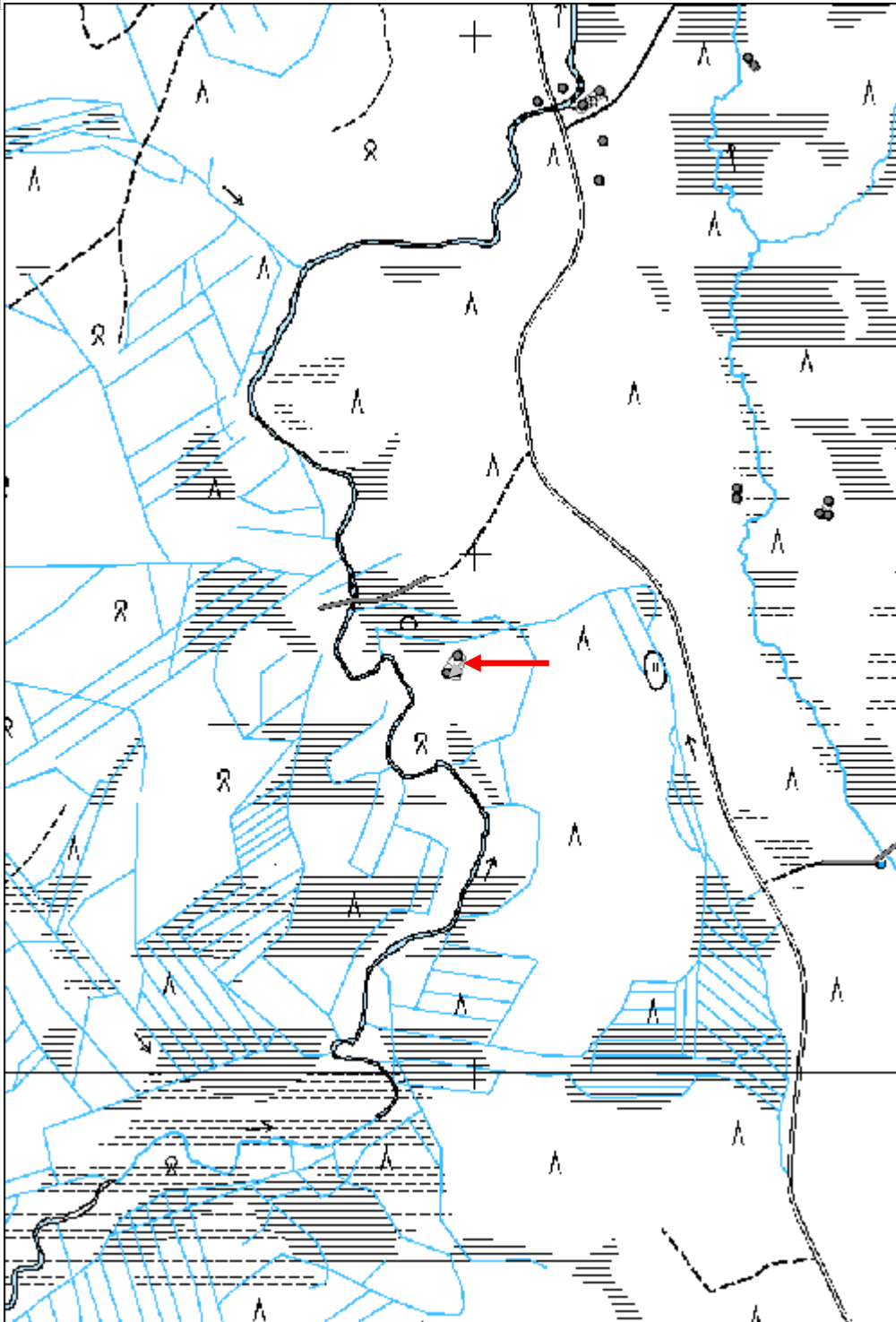
Ympäristön suojelu:	0 Ei määritelty
--------------------------------	-----------------

Selitys:	
-----------------	--



Yleiskuva rakennuksen jäännöksestä.

Kohdetyyppi:	1 Asuinpaikat	Copyright:	© <i>Metsähallitus 2008</i> © <i>Maanmittauslaitos 1/MML/08</i>
Koordinaatit:	X 7455788, Y 3548957, Z 180	Mittakaava:	1:10000



Rahkavaaranvuotso 3 kämppä jäännös

MH-tunnus: 135962

Kohdetyyppi:	1 Asuinpaikat	Haltija:	191 Metsätalous Itä-Lappi
Ajoitus:	7116 Uusi aika	Ylläpitäjä:	191 Metsätalous Itä-Lappi
Rakentamisvuosi:		Kunta:	742 Savukoski
Lukumäärä:	4		

Koordinaattiselitys:		Geometria tuotettu:	4 Gps-mittaus, korjaamaton
Koordinaatit:	X 7458026, Y 3547205, Z 190	Löydöt:	

Taustatiedot

Metsuri Erkki Karvosen ilmoittama. Kohteesta on myös SutiGis-havainto.

Ympäristön kuvaus

Kohde sijaitsee Rahkavaaranvuotsoon laskevassa loivassa itärinteessä, missä kasvaa uudistuskypsää sekametsää. Aluskasvillisuus on rehevää ja maa on moreenipohjainen. Alueen länsipuolella kulkee luoteis-kaakkois-suuntainen ajoura.

Kohteen kuvaus

Kohde koostuu neljästä rakennusjäännöksestä.

Rakennusjäännös 1 (x 3547185 y 7458002) on länsi-itä -suuntainen, 8,5 metriä pitkä ja 7 metriä leveä hirsirakennusraunio. Rakennuksen pyöröhirret on katkaistu sekä kirveellä että sahalla ja ne ovat halkaisijaltaan 0,2 metriä paksuisia. Niiden välissä on käytetty sammalta ja turvetta seinätiivisteinä. Rakennuksessa on käytetty koirankaulasalvoksia, joissa lovi on sahattu hirren yläpuolelle. Rakennuksen seinät ovat parhaiten säilyneitä luoteiskulmassa, missä pohjois-seinässä on kuusi ja länsiseinässä viisi hirsikertaa jäljellä. Luoteiskulman korkeus on 1,6 metriä. Ainoastaan vuoliaiset ja yksittäisiä hyvin lahoja kattolankkuja on vielä havaittavissa rakennuksen kattorakenteesta. Selvää oviaukkoa ei havaittu ja rakennuksessa ei ole tulisijan jäännöistä. Rakennuksen sisäosa on suurilta osin turpeen peitossa ja siinä kasvaa nuoria koivuja ja kuusia. Sen kaakkoiskulma on osittain palovaurioitnut.

Rakennusjäännös 2 (x 3547206 y 7458008) on 7,8 metriä pitkä ja 7,8 metriä leveä neliönmuotoinen hirsirakennusraunio. Rakennuksen pyöröhirret on katkaistu sekä kirveellä että sahalla ja ne ovat halkaisijaltaan 0,2 metriä paksuja. Niiden välissä on käytetty sammalta ja turvetta seinätiivisteinä. Rakennuksessa on käytetty koirankaulasalvoksia, joissa lovi on sahattu hirren yläpuolelle. Rakennuksen seinät ovat parhaiten säilyneitä lounaiskulmassa, missä eteläseinässä on kuusi ja länsiseinässä viisi hirsikertaa jäljellä. Lounaiskulman korkeus on 1,3 metriä. Ainoastaan vuoliaiset ja yksittäisiä hyvin lahoja kattolankkuja on vielä havaittavissa rakennuksen kattorakenteesta. Vaikka selvää oviaukkoa ei ole havaittavissa, se on todennäköisesti sijannut melkein täysin tuhoutuneessa pohjois-seinässä. Eteläseinän keskikohdalla sijaitsee kaksi päällekkäin olevaa aukkoa. Päällimmäinen on noin 1 metriä leveä, 0,3 metriä korkea ja päältäään avoin. Alimmainen on 0,4 metriä leveä ja 0,1 metriä korkea. Rakennuksessa ei ole tulisijan jäännöistä. Rakennuksen sisäpuoli on suurilta osin turpeen peitossa ja sen päällä kasvaa tiheästi nuoria koivuja ja kuusia.

Rakennusjäännös 3 (x 3547216 y 7458027) on 6 metriä pitkä ja 6 metriä leveä neliönmuotoinen hirsirakennusraunio. Hirret, jotka ovat halkaisijaltaan noin 0,2 metriä paksuja ja sahalla katkaistuja, ovat hyvin lahonneita ja seinäjäännökset ovat suurilta osin turpeen peitossa. Rakennuksessa on luultavasti

käytetty koirankaulasalvoksia. Osittain säilyneitä ja pahasti lahonneita hirsikertoja on lounaiskulmassa kaksi ja kulman säilynyt seinäkorkeus on 0,4 metriä. Raunion keskiosassa makaa yksi lahonnut vuoliainen, joka on ainoa havaittavissa oleva kattorakennejäännös. Rakennuksen koilliskulmassa sijaitsee tulisijan jäännös, joka kostuu osittain turpeen peittämistä luonnonkivistä. Tulisijan jäännöksen koko on 2,5 x 2,5 metriä ja sen korkeus on 0,7 metriä. Rakennuksen sisäpuoli on turpeen peitossa ja sen päällä kasvaa eri-ikäisiä koivuja ja kuusia.

Rakennusjäännös 4 (x 3547221 y 7458045) on pohjois-etelä-suuntainen, 12 metriä pitkä ja 5,5 metriä leveä hirsirakennuksen raunio. Rakennus on jaettu väliseinällä kahteen huoneeseen, joista eteläinen huone on 5 metriä pitkä ja pohjoinen huone on 7 metriä pitkä. Eteläisen huoneen kaakkoiskulmassa sijaitsee tulisijan jäännös, jonka koko on 1,8 x 1,8 metriä ja 0,3 metriä korkea. Jäännös kostuu osittain turpeen peittämistä luonnonkivistä. Rakennuksessa on käytetty sekä kirveellä että sahalla katkaistuja pyöröhirsiiä, jotka ovat halkaisijaltaan 0,3 - 0,4 metriä paksuja. Rakennuksessa on käytetty koirankaulasalvoksia, joissa lovi on veistetty kirveellä hirren yläpuolelle. Seinät ovat hyvin pitkälti lahonneita ja turpeen peittäminä. Parhaiten säilyneet ovat rakennuksen kulmat, joissa seinistä on jäljellä 3 - 4 hirsikertaa. Korkein säilynyt kohta on 1,3 metriä. Kattorakenteesta on säilynyt muutama vuoliainen sekä yksittäisiä kattolankkuja. Rakennuksen sisäosa on suurilta osin turpeen peitossa ja sen päällä kasvaa eri-ikäisiä koivuja ja kuusia.

Kohteen rajaus

Alue rajautuu aluemaisesti havaittujen rakennusjäännöksiä alueelle.

Tulkinta

Kaksi hieman eri-ikäistä metsätyökämpää, joista nuorempaan kuuluu rakennusjäännös 1 ja 2, mahdollisesti myös 3. Rakennusjäännös 1 on todennäköisesti ollut kämpän päärakennus, jäännös 2 kämpän talli ja jäännös 3 kämpän sauna. Molemmat kämpät ajoittuvat todennäköisesti 1900-luvun alkupuolelle.

Lisätietoja

Toimenpiteet

Tarkastukset

Tila: 3 Toteutettu Laji: 6 Suojeluarvojen tarkastus Tarkastusvuosi: 2011
Tarkastuspvm: 10.6.2011 Tarkastaja: J.-E. Nyman
Kuvaus: KMO kulttuuriperintöinventointi Savukoski 2011

Viranomais- rekisterinro:

Kunto: 2 Keskinertainen

Arvotus: 8 Muu suojeluarvo

Olotila: 2 Ei käytössä

**Kohteen
suojaus:** 9 Muu suojeluarvo

Selitys:

Selitys:

Ympäristön suojaus:

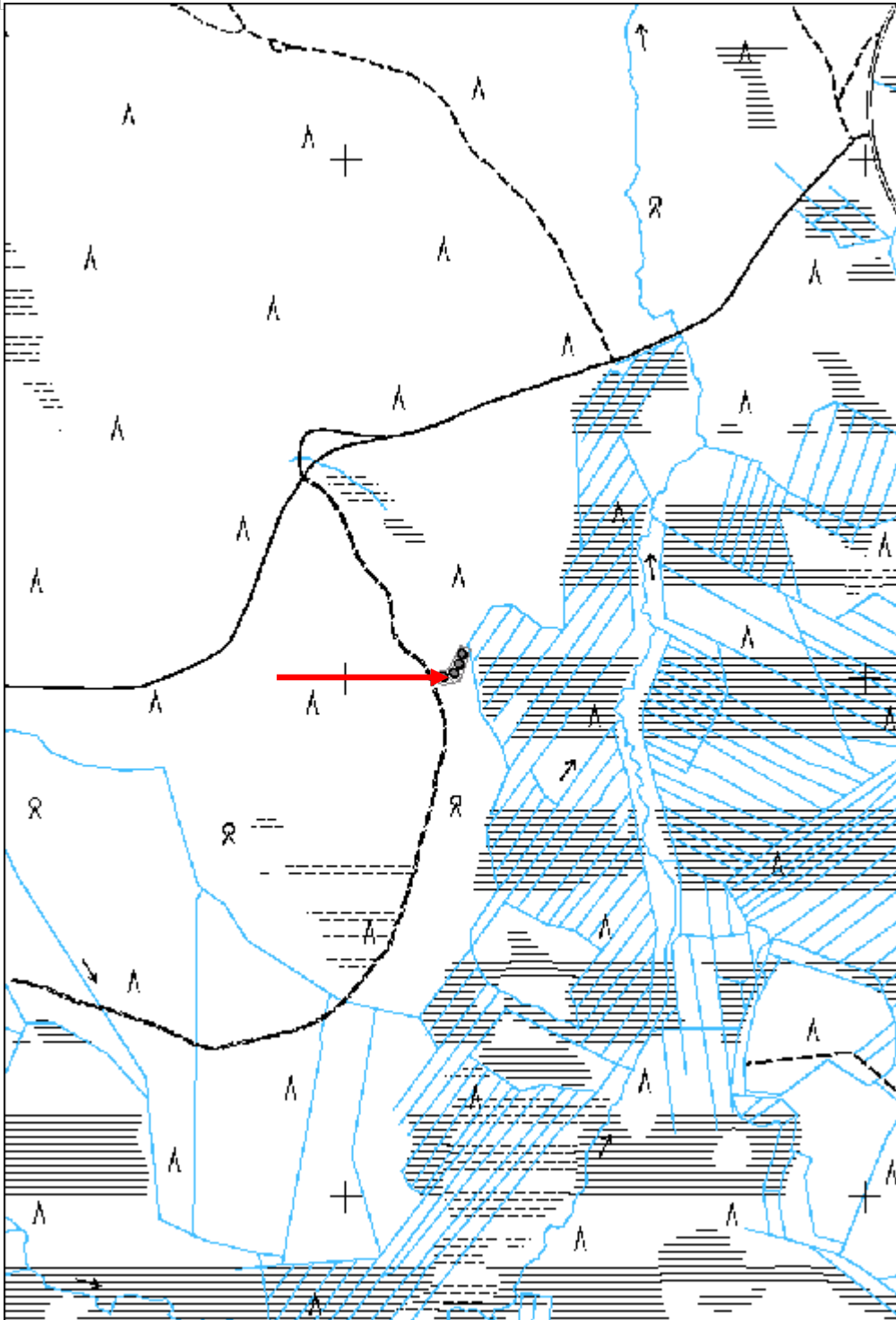
0 Ei määritelty

Selitys:



Yleiskuva rakennuksen jäännöksestä.

Kohdetyyppi:	1 Asuinpaikat	Copyright:	© <i>Metsähallitus</i> 2008 © <i>Maanmittauslaitos 1/MML/08</i>
Koordinaatit:	X 7458026, Y 3547205, Z 190	Mittakaava:	1:10000



Pikku Akanjärvi 2 pitkospuut	MH-tunnus: 136008
-------------------------------------	--------------------------

Kohdetyyppi:	13 Liikennekohteet	Haltija:	191 Metsätalous Itä-Lappi
Ajoitus:	7116 Uusi aika	Ylläpitäjä:	191 Metsätalous Itä-Lappi
Rakentamivuosi:		Kunta:	742 Savukoski
Lukumäärä:	1		

Koordinaattiselitys:	Geometria tuotettu:
Koordinaatit:	4 Gps-mittaus, korjaamaton
X 7462490, Y 3544262, Z 177	Löydöt:

Taustatiedot

Löytyi inventoinnissa.

Ympäristön kuvaus

Kohde sijaitsee Pikku Akanjärven etelärannalla. Ranta-alue on laajalti puutonta neva-tyyppistä suota. Muutaman metrin päässä rannasta sijaitsee arviolta noin 10 metriä pitkä ja pari metriä leveä soinen saari.

Kohteen kuvaus

Rannan ja saaren välissä kulkee luoteis-kaakkois-suuntaisesti noin 5 metriä pitkät pitkospuut, jotka koostuvat kuudesta vierekkäin makaavasta pyöröhirrestä. Hirret ovat halkaisijaltaan 0,10 - 0,15 metriä ja rakenteen yhtenäinen leveys on 0,6 metriä. Hirret sijaitsevat juuri vesipinnan alapuolella ja niiden päädyt ovat turpeen peitossa.

Kohteen rajaus

Kohde rajautuu pitkospuiden mukaisesti.

Tulkinta

Pitkospuut.

Lisätietoja**Toimenpiteet****Tarkastukset**

Tila: 3 Toteutettu Laji: 6 Suojeluarvojen tarkastus Tarkastusvuosi: 2011
 Tarkastuspvm: 14.6.2011 Tarkastaja: J.-E. Nyman
 Kuvaus: KMO kulttuuriperintöinventointi Savukoski 2011

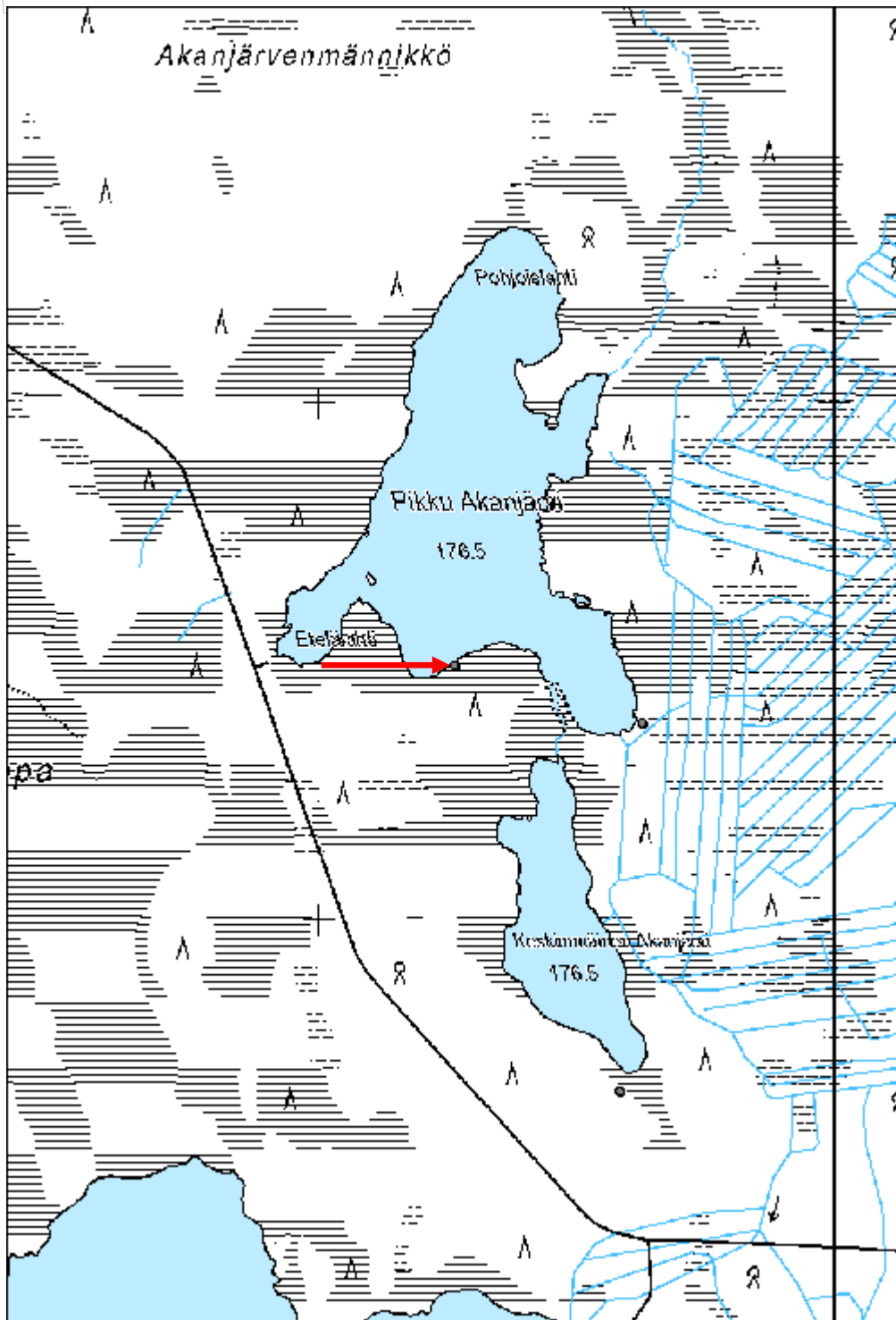
Viranomaisrekisterinro:	Kunto: 2 Keskinertainen
	Olotila: 2 Ei käytössä
Arvotus: 8 Muu suojeluarvo	Kohteen suojelu: 9 Muu suojeluarvo

Selitys:	Selitys:
Ympäristön suojelu:	0 Ei määritelty
Selitys:	



Yleiskuva pitkospuista.

Kohdetyyppi:	13 Liikennekohteet	Copyright:	© Metsähallitus 2008 © Maanmittauslaitos 1/MML/08
Koordinaatit:	X 7462490, Y 3544262, Z 177	Mittakaava:	1:10000



Keskimmäinen Akanjärvi kämpmä jäännös	MH-tunnus: 136011
--	--------------------------

Kohdetyyppi:	1 Asuinpaikat	Haltija:	191 Metsätalous Itä-Lappi
Ajoitus:	7116 Uusi aika	Ylläpitäjä:	191 Metsätalous Itä-Lappi
Rakentamisvuosi:		Kunta:	742 Savukoski
Lukumäärä:	1		

Koordinaatti- selitys:	Geometria tuotettu:
Koordinaatit:	Löydöt:
X 7461666, Y 3544581, Z 178	4 Gps-mittaus, korjaamaton

Taustatiedot

Löytyi inventoinnissa.

Ympäristön kuvaus

Kohde sijaitsee Keskimmäinen Akanjärveen päin laskevassa loivassa koillisrinteessä, jossa kasvaa rehevää ja mäntyvaltaista uudistuskypsää sekametsää. Maaperä on moreeni. Kohteesta on noin 40 metriä Keskimmäinen Akanjärveen.

Kohteen kuvaus

Kohteessa on luoteis-kaakkois-suuntainen, 13,8 metriä pitkä ja 7 metriä leveä hirsirakennusjäännös. Rakennus on väliseinällä jaettu kahteen huoneeseen, joista kaakkoishuone on 7,1 metriä pitkä ja luoteishuone 6,7 metriä pitkä. Luoteishuoneen koillisnurkassa sijaitsee suurilta osin turpeen peittämä ja luonnonkivistä rakennettu tulisijan jäännös. Se on kooltaan 2 x 2,3 metriä ja 0,4 metriä korkea. Molemmissa huoneissa on oviaukon jäännös rakennuksen koillisseinässä. Seinähirret ovat hyvin pitkälti lahonneet oviaukkojen kohdalla, joten niiden leveyttä ei pystytty varmuudella määrittelemään. Luoteishuoneen oviaukko sijaitsee noin 4 metriä rakennuksen koillisnurkasta ja kaakkoishuoneen oviaukko sijaitsee noin 2,5 metriä rakennuksen kaakkoisnurkasta. Rakennuksen sekä sahalla että kirveellä katkaistut seinähirret ovat halkaisijaltaan 0,25 - 0,35 metriä paksuja ja pyöreitä. Nurkkasalvoksissa on käytetty koirankaulasalvoksia, joissa lovi on sahattu sekä kirveellä veistetty hirsien yläpuolelle. Hirret ovat pitkälti lahonneita ja seinät ovat suurilta osin turpeen peittämiä. Parhaiten säilynyt on rakennuksen kaakkoisnurkka, jossa koillisseinästä on säilynyt kolme hirsikertaa ja kaakkoisseinästä kaksi hirsikertaa. Nurkan korkeus on 1,1 metriä. Rakennuksen kattorakenteesta on säilynyt lahonneita vuoliaisia sekä yksittäisiä halkaistuja riukuja. Rakennuksen sisäosa on suurilta osin turpeen peitossa ja siinä kasvaa koivuja ja kuusia. Rakennuksen luoteispäädyn ulkopuolella sijaitsee soikeanmuotoinen kuoppa, jonka koko on 3 x 2 metriä ja syvyys 0,8 metriä.

Kohteen rajaus

Kohde rajautuu rakennusjäännöksen mukaisesti.

Tulkinta

Metsätyökämpmä, joka todennäköisesti ajoittuu 1900-luvun alkupuolelle.

Lisätietoja***Toimenpiteet***

Tarkastukset

Tila: 3 Toteutettu Laji: 6 Suojeluarvojen tarkastus Tarkastusvuosi: 2011
 Tarkastuspvm: 14.6.2011 Tarkastaja: J.-E. Nyman
 Kuvaus: KMO kulttuuriperintöinventointi Savukoski 2011

Viranomais- rekisterinro:		Kunto:	2 Keskinertainen
		Olotila:	2 Ei käytössä
Arvotus:	8 Muu suojeluarvo	Kohteen suojelu:	9 Muu suojeluarvo
Selitys:		Selitys:	

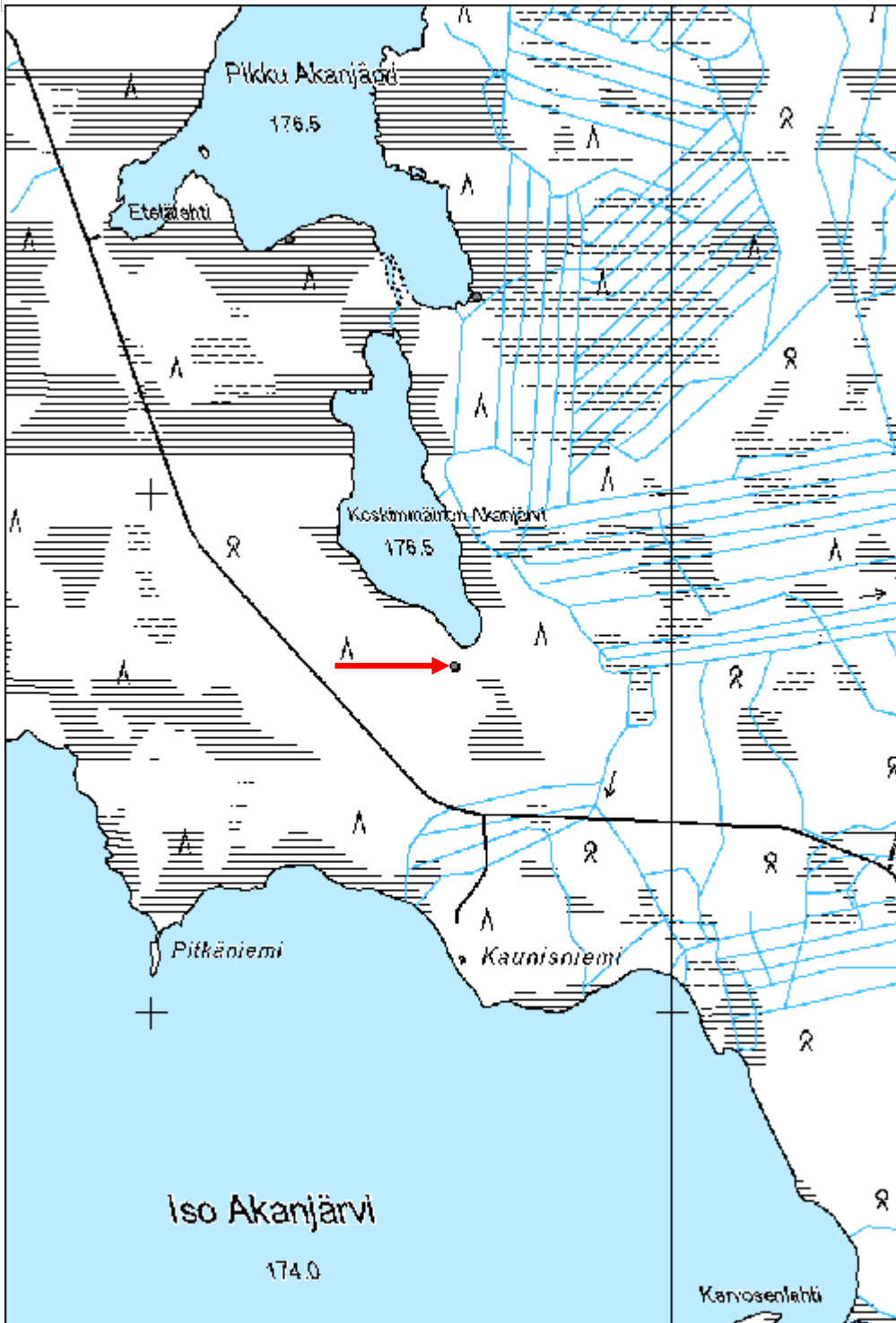
Ympäristön suojelu:	0 Ei määritely
--------------------------------------	----------------

Selitys:	
-----------------	--



Rakennuksen kaakkoisnurkan salvoksia.

Kohdetyyppi:	1 Asuinpaikat	Copyright:	© <i>Metsähallitus 2008</i> © <i>Maanmittauslaitos 1/MML/08</i>
Koordinaatit:	X 7461666, Y 3544581, Z 178	Mittakaava:	1:10000



Immosen kämppä jäännös	MH-tunnus: 136023
-------------------------------	--------------------------

Kohdetyyppi:	1 Asuinpaikat	Haltija:	191 Metsätalous Itä-Lappi
Ajoitus:	7116 Uusi aika	Ylläpitäjä:	191 Metsätalous Itä-Lappi
Rakentamisvuosi:		Kunta:	742 Savukoski
Lukumäärä:	1		

Koordinaattiselitys:	Geometria tuotettu:
Koordinaatit:	Löydöt:
X 7455870, Y 3543178, Z 188	4 Gps-mittaus, korjaamaton

Taustatiedot

Metsuri Erkki Karvosen ilmoittama.

Ympäristön kuvaus

Kohde sijaitsee hyvin loivalla ja moreenipohjaisella itärinteellä, missä kasvaa rehevää ja mäntyvaltaista sekametsää. Kohteen itäpuolella sijaitsee ojitettu kosteikko.

Kohteen kuvaus

Kohde koostuu pyöröhirsistä rakennetusta kämpästä, joka on etelä-pohjois-suuntainen, 2 metriä pitkä ja 2,1 metriä leveä. Rakennuksen korkeus on 1,7 metriä ja sen seinät ovat suurilta osin hyvin säilyneitä. Säilyneitä hirsikertoja on kymmenen ja sahalla katkaistut hirret ovat halkaisijaltaan 0,15 - 0,20 paksuja. Muutama hirsi on koko pituudeltaan pyöreä, mutta suurin osa hirsien päädyistä on sahattu tai veistetty kirveellä sivuilta suoraksi. Rakennuksessa on käytetty koirankaulasalvoksia, joiden lovi on sahattu hirsien yläpuolelle. Sammalta ja turvetta on käytetty seinätiivisteinä. Kattorakenne on suurilta osin romahtanut, mutta jäännöksiä perusteella voi päätellä, että satulakatto-tyyppinen vesikatto on koostunut sahatuista ja noin 0,1 metriä leveistä hirsilautoista. Rakennuksessa on myös ollut vaakasuora välikatto, missä on ollut kerros sahalla halkaistuja ja noin 0,1 metriä leveitä riukuja, joiden päällä on ollut ensin turvekerros ja sitten hiekkakerros. Kattorakenteen vuoliaiset ovat halkaisijaltaan 0,2 metriä paksuja pyöröhirsiiä. Rakennuksen oviaukko sijaitsee eteläseinässä ja se on 1 metriä korkea ja 1 metriä leveä. Aukon molemmilla sisäpuolilla on pystysuorat ja 0,05 - 0,1 metriä paksut riu'ut, jotka ovat juurilla sidottu kiinni seinään. Kiinnitystä varten seinähirsissä on veistettyjä pieniä lovia. Rakennuksen kaakkoisnurkassa sijaitsee luonnonkivistä koostuva tulisijan jäännös. Se on korkeudeltaan 0,6 metriä ja kooltaan 1 x 1 metriä.

Kohteen rajaus

Kohde rajautuu rakennusjäännöksen mukaisesti.

Tulkinta

Yhden miehen metsätyökämpä. Erkki Karvosen antamien tietojen mukaan kämpän oli rakentanut Immonen-niminen ojankaivaja joskus 1945 - 1950-luvun välisenä aikana. Kämpä oli käytössä muutaman vuoden ojankaivuun aikana.

Lisätietoja**Toimenpiteet**

Tarkastukset

Tila: 3 Toteutettu Laji: 6 Suojeluarvojen tarkastus Tarkastusvuosi: 2011
 Tarkastuspvm: 15.6.2011 Tarkastaja: J.E. Nyman
 Kuvaus: KMO kulttuuriperintöinventointi Savukoski 2011

**Viranomais-
rekisterinro:**

Kunto: 1 Hyvä

Arvotus: 8 Muu suojeluarvo

Olotila: 2 Ei käytössä

**Kohteen
suojelu:** 9 Muu suojeluarvo

Selitys:

Selitys:

**Ympäristön
suojelu:**

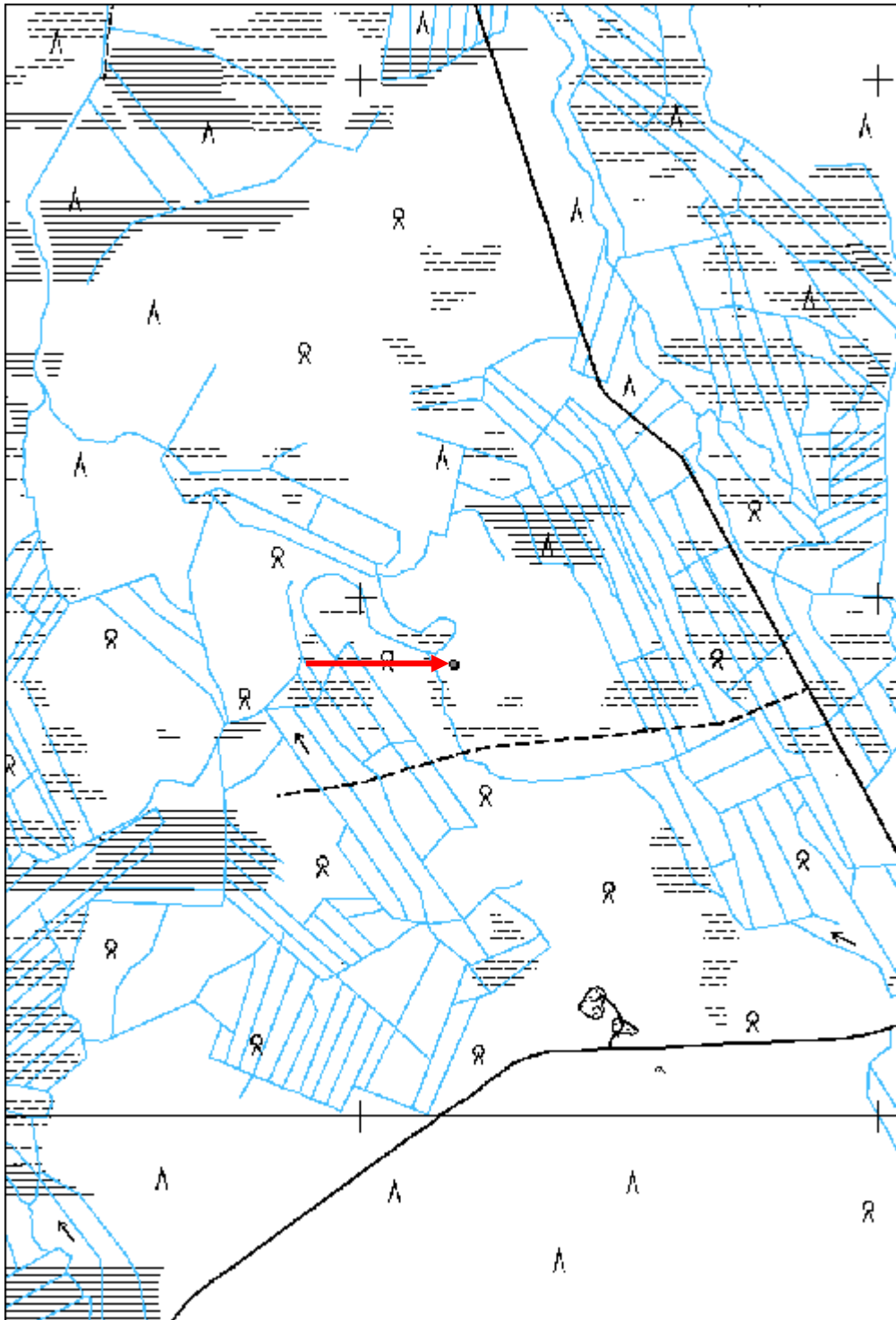
0 Ei määritelty

Selitys:



Yleiskuva rakennelmasta.

Kohdetyyppi:	1 Asuinpaikat	Copyright:	© <i>Metsähallitus 2008</i> © <i>Maanmittauslaitos 1/MML/08</i>
Koordinaatit:	X 7455870, Y 3543178, Z 188	Mittakaava:	1:10000



Sulamisharju 2 kämppä jäännös

MH-tunnus: 136084

Kohdetyyppi:	1 Asuinpaikat	Haltija:	191 Metsätalous Itä-Lappi
Ajoitus:	7116 Uusi aika	Ylläpitäjä:	191 Metsätalous Itä-Lappi
Rakentamivuosi:		Kunta:	742 Savukoski
Lukumäärä:	2		

Koordinaattiselitys:		Geometria tuotettu:	4 Gps-mittaus, korjaamaton
Koordinaatit:	X 7456116, Y 3549503, Z 180	Löydöt:	

Taustatiedot
Löytyi inventoinnissa.
Ympäristön kuvaus
Kohde sijaitsee loivalla, itään päin laskevalla harjanteen rinteellä. Maaperä on moreenia ja alueella kasvaa varttunutta mäntymetsää. Maasto muuttuu kosteammaksi kohteen itäpuolella ja noin 70 metriä itään päin sijaitsee Iso Akanjokeen liittyvä sivujoki.
Kohteen kuvaus
Kohde koostuu kahdesta samankaltaisesta rakennusjäännöksestä.
Rakennusjäännös 1 (x 3549503 y 7456127) on lähinnä itä-länsisuuntainen ja 7 metriä pitkä ja 6 metriä leveä rakennusjäännös, jonka seinälinjat erottuvat maastossa matalina turpeen peittäminä valleina. Vallit ovat 1,5 metriä leveitä ja 0,2 - 0,3 metriä korkeita. Rakennuksen lattiapinta on noin 0,4 metriä maapintaa matalampana. Puurakennetta ei ole havaittavissa, mutta rakennuksen koillisnurkassa sijaitsee turpeen peittämä tulisijan jäännös. Jäännös on kooltaan 2,3 x 1,8 metriä ja korkeudeltaan 0,9 metriä ja koostuu luonnonkivistä. Rakennuksen päällä kasvaa mäntyjä. Noin 0,5 metriä rakennuksen länsipäädystä sijaitsee pyöreähkö kuoppa, halkaisijaltaan 2 metriä iso ja 0,6 metriä syvä.
Rakennusjäännös 2 (x 3549503 y 7456108) on lähinnä itä-länsisuuntainen ja 8 metriä pitkä ja 6 metriä leveä rakennusjäännös, jonka seinälinjat erottuvat maastossa matalina turpeen peittäminä valleina. Vallit ovat 1,0 - 1,5 metriä leveitä ja 0,5 metriä korkeita. Rakennuksen lattiapinta on noin 0,1 - 0,2 metriä maapintaa matalampana. Puurakennetta ei ole havaittavissa, mutta rakennuksen kaakkoisnurkassa sijaitsee turpeen peittämä tulisijan jäännös. Jäännös on kooltaan 2,1 x 2,0 metriä ja korkeudeltaan 0,7 metriä ja koostuu luonnonkivistä. Rakennuksen päällä kasvaa mäntyjä. Noin 1 metriä rakennuksen länsipäädystä sijaitsee pyöreähkö kuoppa, halkaisijaltaan 2 metriä iso ja 0,9 metriä syvä.
Kohteen rajaus
Kohde rajautuu aluemaisesti havaittujen rakennusjäännösten alueelle.
Tulkinta
Kaksi metsätyökämppää, jotka todennäköisesti ajoittuvat 1900-luvun alkupuolelle.
Lisätietoja

Toimenpiteet**Tarkastukset**

Tila: 3 Toteutettu Laji: 6 Suojeluarvojen tarkastus Tarkastusvuosi: 2011
 Tarkastuspvm: 16.6.2011 Tarkastaja: J.-E. Nyman
 Kuvaus: KMO kulttuuriperintöinventointi Savukoski 2011

Viranomais- rekisterinro:		Kunto:	2 Kesinkertainen
Arvotus:	8 Muu suojeluarvo	Olotila:	2 Ei käytössä
Selitys:		Kohteen suojelu:	9 Muu suojeluarvo
		Selitys:	

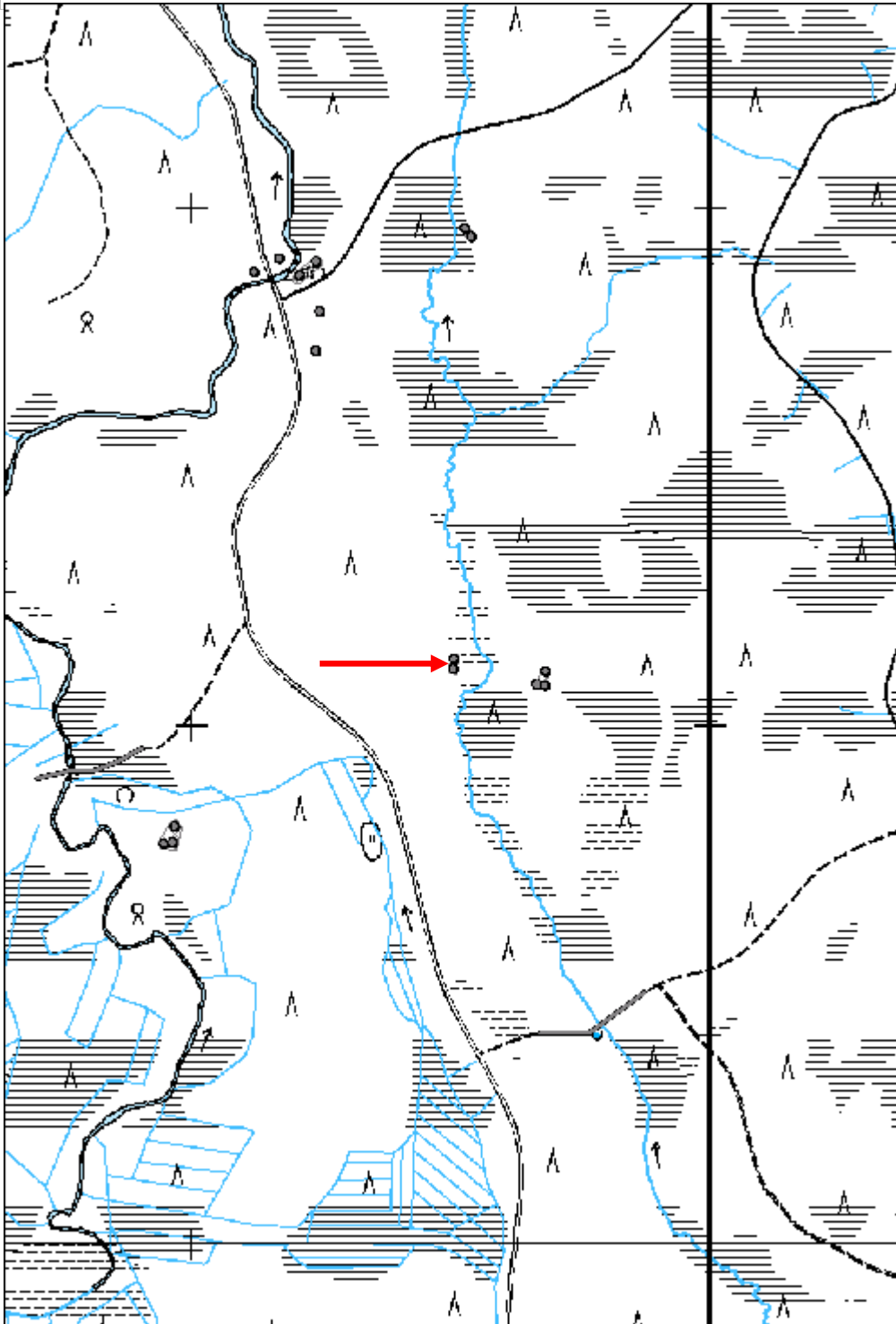
Ympäristön suojelu:	0 Ei määritelty
--------------------------------	-----------------

Selitys:	
-----------------	--



Tulisijan jäänös.

Kohdetyyppi:	1 Asuinpaikat	Copyright:	© <i>Metsähallitus</i> 2008 © <i>Maanmittauslaitos 1/MML/08</i>
Koordinaatit:	X 7456116, Y 3549503, Z 180	Mittakaava:	1:10000



Tuorelehto 1 kämppä jäännös

MH-tunnus: 136247

Kohdetyyppi:	1 Asuinpaikat	Haltija:	191 Metsätalous Itä-Lappi
Ajoitus:	7116 Uusi aika	Ylläpitäjä:	191 Metsätalous Itä-Lappi
Rakentamisvuosi:		Kunta:	742 Savukoski
Lukumäärä:	2		

Koordinaatti- selitys:		Geometria tuotettu:	4 Gps-mittaus, korjaamaton
Koordinaatit:	X 7454733, Y 3552086, Z 205	Löydöt:	

Taustatiedot

Metsuri Erkki Karvosen ilmoittama.

Ympäristön kuvaus

Kohde sijaitsee hyvin loivasti laskevassa pohjoisrinteen kosteassa alaosassa. Kohteesta pohjoiseen maasto muuttuu suoksi. Kasvillisuus on rehevää ja alueella kasvaa nuorta havupuuvältaista sekametsää. Maaperä on moreeni. Kohdealueen läpi kulkee luoteis-kaakkois-suuntainen ajoura.

Kohteen kuvaus

Kohde kostuu yhdestä rakennusjäännöksestä ja yhdestä maarakenteesta. Lähiympäristössä on suuri määrä asutukseen liittyviä jätteitä, mm. lasipulloja, säilykepurkkeja ja savupiippujen peltiosia.

Rakennusjäännös 1 (x 3552067 y 7454737) on 23 metriä pitkä ja 6 metriä leveä ja lähinnä länsi-itä -suuntainen hirsirakennuksen jäännös. Rakennuksen eteläisen pitkän sivun länsiosassa sijaitsee 2 x 2 metrin kokoinen lisäsiipi. Tämän huoneen lisäksi rakennuksessa on ollut neljä väliseinillä erotettua osaa. Läntisessä päätyhuoneessa, joka on 5 metriä pitkä ja 6 metriä leveä, sijaitsee luoteisnurkassa tulisijan jäännös, jonka koko on 2 x 2 metriä ja korkeus 0,5 metriä. Itäisessä päätyhuoneessa, joka on 7 metriä pitkä ja 6 metriä leveä, sijaitsee kaakkoisnurkassa tulisijan jäännös, jonka koko on 2,5 x 2,1 metriä ja korkeus 0,6 metriä. Molempien tulisijojen jäännökset koostuvat luonnonkivistä ja ovat osittain turpeen peittämiä. Päätyhuoneiden välissä sijaitsee kaksi rakennusosaa, joissa ei ole tulisijan jäännöksiä. Läntinen näistä on 6 metriä pitkä ja 6 metriä leveä ja itäinen on 5 metriä pitkä ja 6 metriä leveä. Ainoa havaittu oviaukko sijaitsee itäisen päätyhuoneen eteläseinässä tulisijan vieressä. Ovirakenteesta ei pystytty määrittämään muuta kuin että aukon leveys on noin 1 metriä. Rakennuksessa on käytetty 0,2 - 0,25 metriä paksuja pyöröhirsiiä, jotka on katkaistu kirveellä ja sahalla. Seinät ovat suurin osin hyvin pitkälti lahonneita ja turpeen peittämiä, mutta parhaiten säilyneissä osissa on neljä hirsikertaa jäljellä ja korkeus on siinä kohdassa 0,8 metriä. Rakennuksessa on käytetty koirankaulasalvoksia, joissa lovi on luotu hirren alaosaan. Rakennuksen sisäosa on suurilta osin turpeen peittämiä ja sen päällä kasvaa nuoria koivuja, kuusia ja mäntyjä.

Rakennusjäännös 2 (x 3552118 y 7454722) on suorakulmainen maakuoppa, jonka koko on 1,8 x 1,6 metriä. Kuopan syvyys on noin 0,6 metriä ja se on osittain täytetty pohjavedellä. Kuopan seinämät ovat turpeen peitossa ja sen päällä on muutamia 0,2 metrin paksuja pyöröhirsiiä ja 0,1 - 0,2 metriä paksuja lankkuja lahonneesta kattorakenteesta. Kuopan pohjalla on jonkin verran asutukseen liittyviä jätteitä havaittavissa, mm. peltiomua.

Kohteen rajaus

Kohde rajautuu aluemaisesti havaittujen rakennusjäännösten alueelle.

Tulkinta

Metsätyökämpän jäännös. Kämpän ajoitus on hieman epäselvä. Rakennustyyppi viittaa 1900-luvun alkupuolelle, mutta asutusjätteiden koostumuksen perusteelta vaikuttaa siltä, että kämpä on ollut myös myöhemmin käytössä.

Lisätietoja***Toimenpiteet******Tarkastukset***

Tila: 3 Toteutettu Laji: 6 Suojeluarvojen tarkastus Tarkastusvuosi: 2011
 Tarkastuspvm: 17.6.2011 Tarkastaja: J.-E. Nyman
 Kuvaus: KMO kulttuuriperintöinventointi Savukoski 2011

**Viranomais-
rekisterinro:****Kunto:** 2 Kesinkertainen**Arvotus:**

8 Muu suojeluarvo

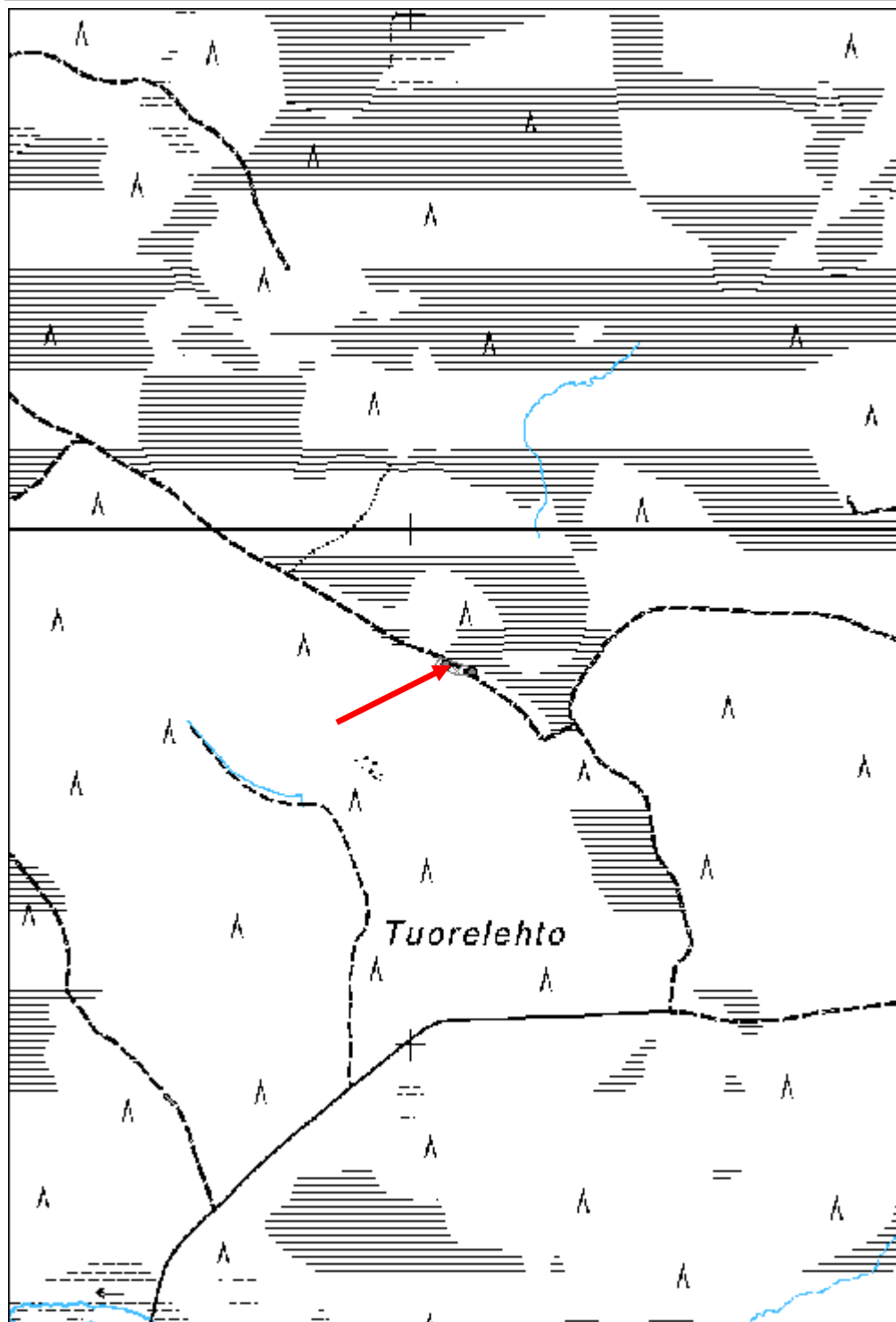
Olotila: 2 Ei käytössä**Kohteen
suojelu:** 9 Muu suojeluarvo**Selitys:****Selitys:****Ympäristön
suojelu:**

0 Ei määritelty

Selitys:

Läntisen päätyhuoneen tulisijan jäännökset.

Kohdetyyppi:	1 Asuinpaikat	Copyright:	© <i>Metsähallitus 2008</i> © <i>Maanmittauslaitos 1/MML/08</i>
Koordinaatit:	X 7454733, Y 3552086, Z 205	Mittakaava:	1:10000



Tuorelehto 2 kämpppä jäännös

MH-tunnus: 136263

Kohdetyyppi:	1 Asuinpaikat	Haltija:	191 Metsätalous Itä-Lappi
Ajoitus:	7116 Uusi aika	Ylläpitäjä:	191 Metsätalous Itä-Lappi
Rakentamisvuosi:		Kunta:	742 Savukoski
Lukumäärä:	1		

Koordinaattiselitys:		Geometria tuotettu:	4 Gps-mittaus, korjaamaton
Koordinaatit:	X 7455026, Y 3551186, Z 202	Löydöt:	

Taustatiedot

Metsuri Erkki Karvosen ilmoittama.

Ympäristön kuvaus

Kohde sijaitsee loivasti laskevassa luoteisrinteen alaosassa, vyöhykkeellä, jossa kuivahko moreenipohjainen metsämaasto muuttuu suoksi. Alueella kasvaa varttunutta mäntymetsää. Kohteen pohjoispuolella kulkee lähinnä lounais-koillisuuntainen ajoura.

Kohteen kuvaus

Kohde koostuu yhdestä lounais-koillisuuntaisesta hirsirakennusjäännöksestä, joka on 22 metriä pitkä ja 6,5 metriä leveä. Rakennuksessa on käytetty halkaisijaltaan 0,2 - 0,3 metriä paksuja pyöröhirsiä, jotka on katkaistu sekä kirveellä että sahalla. Rakennuksessa on käytetty koirankaulasalvoksia. Seinät ovat pitkälti lahonneita ja osittain turpeen peitossa. Rakennuksen parhaiten säilyneessä osassa on neljä hirsikertaa jäljellä ja seinän korkeus on siinä kohtaa 0,6 metriä. Rakennus on väliseinillä jaettu neljään osaan, joista molemmissa päätyosat tai -huoneet ovat 6 metriä pitkiä ja 6,5 metriä leveitä. Keskimmäiset kaksi osaa tai huonetta ovat molemmat 5 metriä pitkiä ja 6,5 metriä leveitä. Molemmissa päätyhuoneissa on luonnonkivistä koottu tulisijan jäännös. Lounaisen päätyhuoneen tulisijan jäännös sijaitsee koillisnurkassa ja on kooltaan 1,8 x 1,8 metriä ja korkeudeltaan 1,0 metriä. Koillisen päätyhuoneen tulisijan jäännös on kooltaan 2,0 x 2,4 metriä ja korkeudeltaan 0,7 metriä. Huoneen keskiosassa on lisäksi funktioltaan epäselvä rökkiömäinen kivikeskittymä, jonka koko on 1,0 x 1,0 metriä ja korkeus 0,3 metriä. Kattorakenteesta on rakennuksen sisällä vielä havaittavissa noin 0,1 - 0,2 metriä paksuja ja hyvin lahonneita kattolankkuja. Ainoa enää havaittavissa oleva oviaukko sijaitsee rakennuksen kahdesta keskimmäisestä osasta koillisimmassa. Oviaukko sijaitsee luoteisseinässä ja on leveydeltään noin 1 metriä. Rakennuksen sisäosa on suurilta osin turpeen peittämä ja sen päällä kasvaa kuusia ja koivuja.

Kohteen rajaus

Kohde rajautuu pistemäisesti rakennuksen keskeltä mitattuun gps pisteeseen.

Tulkinta

Metsätyökämpä, joka todennäköisesti ajoittuu 1900-luvun alkupuolelle.

Lisätietoja***Toimenpiteet***

Tarkastukset

Tila: 3 Toteutettu Laji: 6 Suojeluarvojen tarkastus Tarkastusvuosi: 2011
 Tarkastuspvm: 17.6.2011 Tarkastaja: J.-E. Nyman
 Kuvaus: KMO kulttuuriperintöinventointi Savukoski 2011

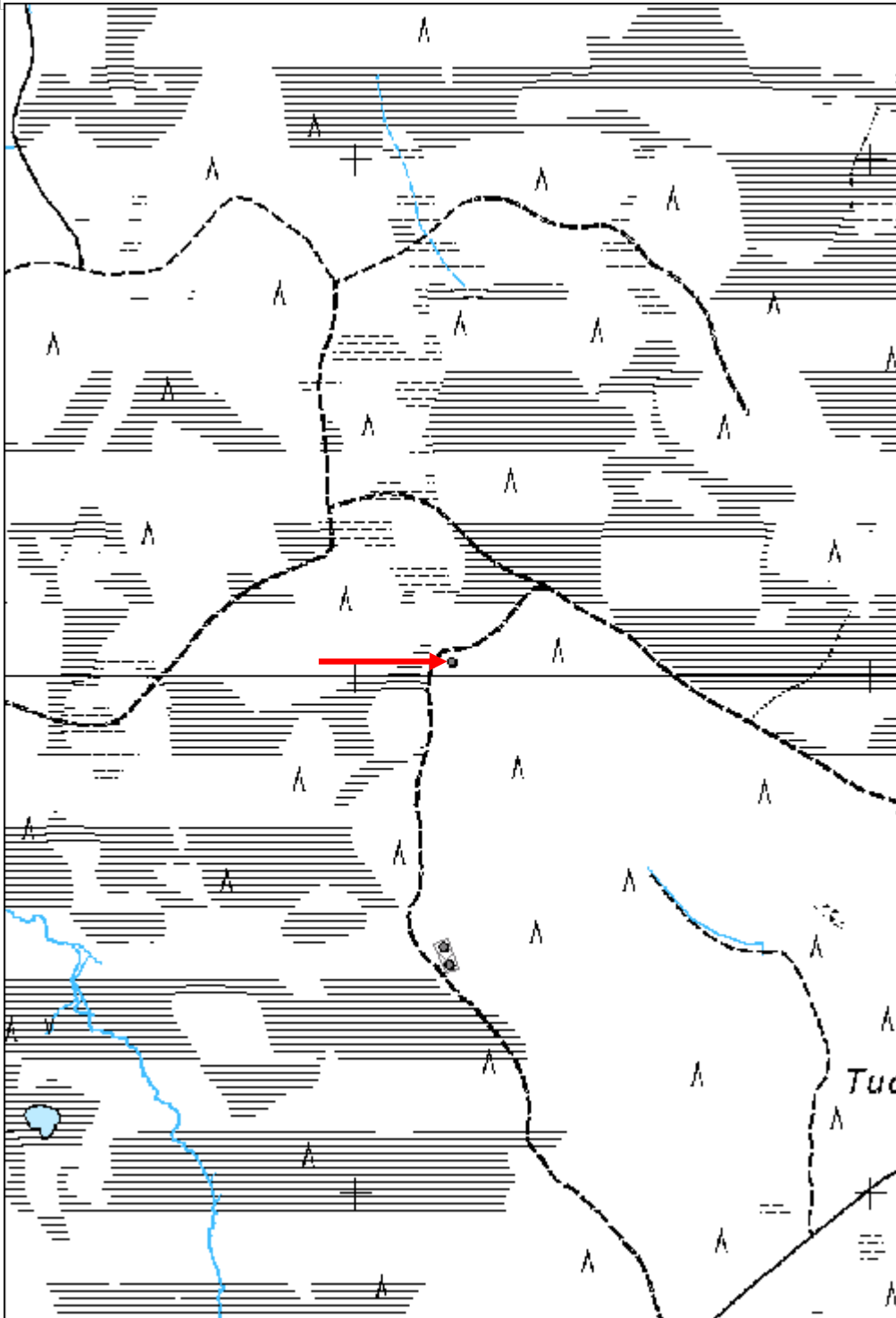
**Viranomais-
rekisterinro:****Kunto:** 2 Keskinertainen**Olotila:** 2 Ei käytössä**Arvotus:** 8 Muu suojeluarvo**Kohteen
suojelu:** 9 Muu suojeluarvo**Selitys:****Selitys:****Ympäristön
suojelu:**

0 Ei määritelty

Selitys:

Rakennuksesta parhaiten säilynyt seinäsalvos.

Kohdetyyppi:	1 Asuinpaikat	Copyright:	© <i>Metsähallitus 2008</i> © <i>Maanmittauslaitos 1/MML/08</i>
Koordinaatit:	X 7455026, Y 3551186, Z 202	Mittakaava:	1:10000



Tuorelehto 3 kämpppä jäännös

MH-tunnus: 136282

Kohdetyyppi:	1 Asuinpaikat	Haltija:	191 Metsätalous Itä-Lappi
Ajoitus:	7116 Uusi aika	Ylläpitäjä:	191 Metsätalous Itä-Lappi
Rakentamivuosi:		Kunta:	742 Savukoski
Lukumäärä:	2		

Koordinaatti- selitys:		Geometria tuotettu:	4 Gps-mittaus, korjaamaton
Koordinaatit:	X 7454457, Y 3551175, Z 205	Löydöt:	

Taustatiedot

Löytyi inventoinnissa.

Ympäristön kuvaus

Kohde sijaitsee tasaisella ja moreenipohjaisella alueella, jossa kasvaa varttunutta mäntyvaltaista havupuumetsää. Kohteesta parikymmentä metriä itään alkaa jyrkkä nousu ja kohteesta länteen maasto muuttuu suoksi. Suon ja kohteen välissä kulkee luoteis-kaakkosuuntainen ajoura.

Kohteen kuvaus

Kohteessa sijaitsee kaksi rakennusjäännöstä.

Jäännös 1 (x 3551170 y 7454474) on luoteis-kaakkoissuuntainen, 20 metriä pitkä ja 7 metriä leveä hirsirakennusjäännös. Rakennuksessa on käytetty halkaisijaltaan 0,2 - 0,3 metriä paksuja pyöröhirsiiä, jotka on katkaistu sekä kirveellä että sahalla. Rakennuksessa on käytetty koirankaulasalvoksia, joissa lovi on veistetty hirren yläpuolelle. Seinät ovat hyvin lahonneita ja suurilta osin turpeen peitossa. Säilyneitä hirsikertoja on enintään kaksi ja säilynyt korkeus on enintään 0,6 metriä. Rakennus on jaettu väliseinillä neljään eri osaan, jotka kaikki ovat 5 metriä pitkiä ja 7 metriä leveitä. Molemmissa päätyhuoneissa on luonnonkivistä koottu tulisijan jäännös. Luoteisen päätyhuoneen tulisijan jäännös sijaitsee luoteisnurkassa ja on 2,3 x 1,8 metrin kokoinen ja 0,9 metriä korkea. Kaakkoisen päätyhuoneen tulisijan jäännös sijaitsee lounaisnurkassa ja on 2,4 x 2,2 metrin kokoinen ja 0,7 metriä korkea. Rakennusjäännöksessä on havaittavissa kolme mahdollista oviaukkoa. Ne ovat kaikki noin 1 metriä leveitä. Kaksi niistä sijaitsee rakennuksen lounaisessa pitkäsiivussa luoteispäätyhuoneen ja sen kaakkoispuolella sijaitsevan huoneen kohdalla. Kolmas oviaukko sijaitsee rakennuksen kahdesta keskiosasta kaakkoisimman huoneen koillisseinässä. Rakennuksen kattorakenteesta on paikoitellen havaittavissa hyvin lahonneita kattolankkuja. Rakennuksen sisäosa on suurilta osin turpeen peitossa ja sen päällä kasvaa kuusia ja koivuvesakkoa.

Jäännös 2 (x 3551181 y 7454440) on luoteis-kaakkoissuuntainen, 14,5 metriä pitkä ja 6 metriä leveä hirsirakennusjäännös. Rakennuksessa on käytetty halkaisijaltaan 0,2 - 0,3 metriä paksuja pyöröhirsiiä, jotka on katkaistu sekä kirveellä että sahalla. Rakennuksessa on todennäköisesti käytetty koirankaulasalvoksia. Seinät ovat hyvin lahonneita ja suurilta osin turpeen peitossa. Säilyneitä hirsikertoja on enintään kaksi ja säilynyt korkeus on enintään 0,5 metriä. Rakennus on väliseinillä jaettu kahteen osaan, joista kaakkoisin on 9 metriä pitkä ja luoteisin 5,5 metriä. Luoteisosassa sijaitsee luonnonkivistä koottu tulisijan jäännös, jonka koko on 2,5 x 2,2 metriä ja korkeus 0,7 metriä. Tulisijan vieressä on lounaisseinässä havaittavissa noin 1 metrin levyinen oviaukko. Rakennuksen kattorakenteesta on säilynyt noin 0,10 metriä paksuja ja hyvin lahonneita kattolankkuja. Rakennuksen sisäosa on suurilta osin turpeen peitossa ja sen päällä kasvaa kuusia ja koivuvesakkoa.


<i>Kohteen rajaus</i>
Kohde rajautuu aluemaisesti havaittujen rakennusjäännösten alueelle.
<i>Tulkinta</i>
Kaksi metsätyökämpää, jotka todennäköisesti ajoittuvat 1900-luvun alkupuolelle.
<i>Lisätietoja</i>

<i>Toimenpiteet</i>

<i>Tarkastukset</i>
Tila: 3 Toteutettu Laji: 6 Suojeluarvojen tarkastus Tarkastusvuosi: 2011 Tarkastuspvm: 17.6.2011 Tarkastaja: J.-E. Nyman Kuvaus: KMO kulttuuriperintöinventointi Savukoski 2011

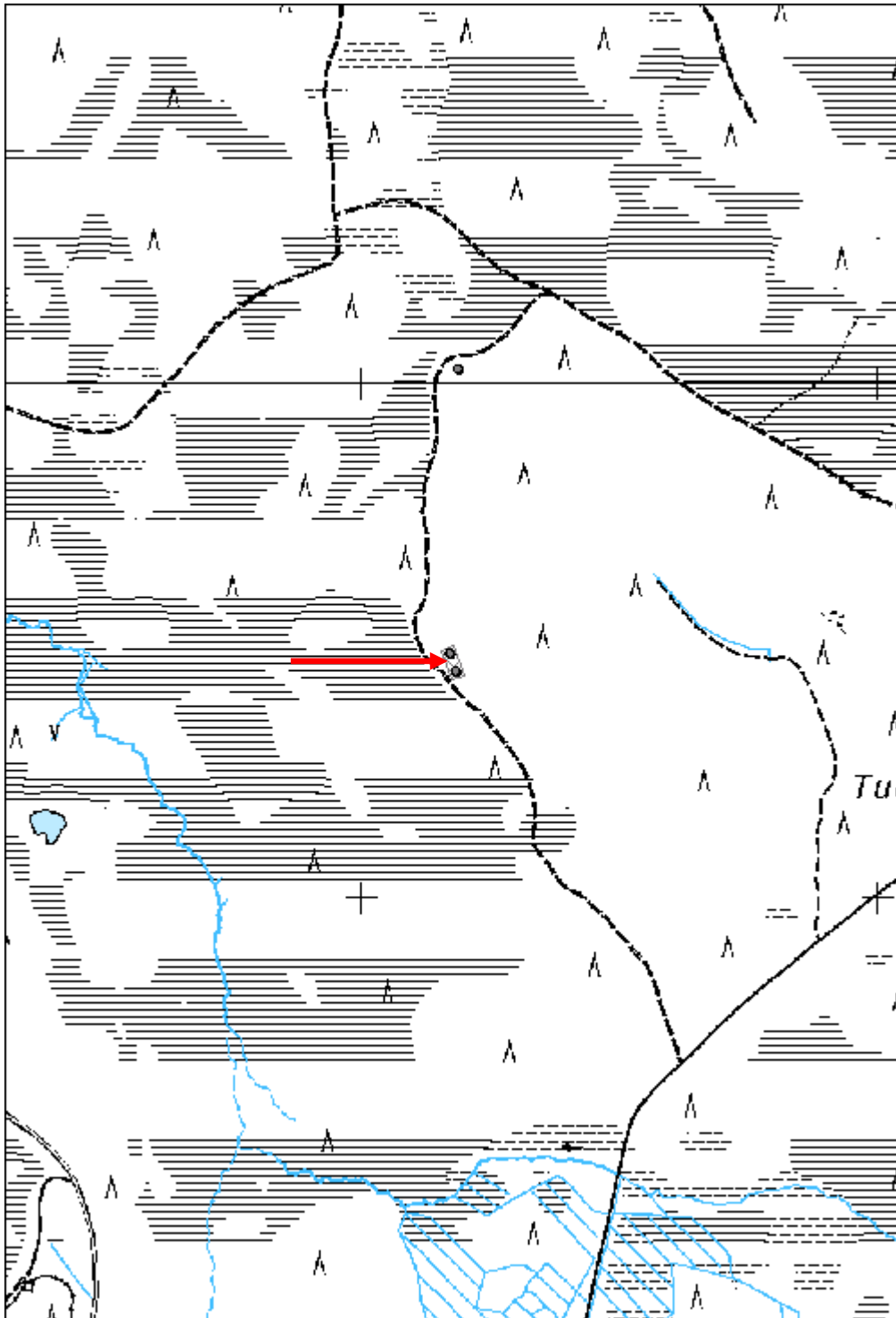
Viranomais- rekisterinro:		Kunto:	2 Keskipertainen
Arvotus:	8 Muu suojeluarvo	Olotila:	2 Ei käytössä
Selitys:		Kohteen suojelu:	9 Muu suojeluarvo
		Selitys:	

Ympäristön suojelu:	0 Ei määritelty
Selitys:	



Rakennuksen tulisijan jäännös.

Kohdetyyppi:	1 Asuinpaikat	Copyright:	© <i>Metsähallitus</i> 2008 © <i>Maanmittauslaitos 1/MML/08</i>
Koordinaatit:	X 7454457, Y 3551175, Z 205	Mittakaava:	1:10000



Korteaapa 1 kämppä jäännös

MH-tunnus: 136322

Kohdetyyppi:	1 Asuinpaikat	Haltija:	191 Metsätalous Itä-Lappi
Ajoitus:	7116 Uusi aika	Ylläpitäjä:	191 Metsätalous Itä-Lappi
Rakentamivuosi:		Kunta:	742 Savukoski
Lukumäärä:	2		

Koordinaatti- selitys:		Geometria tuotettu:	4 Gps-mittaus, korjaamaton
Koordinaatit:	X 7456949, Y 3549530, Z 175	Löydöt:	

Taustatiedot

Löytyi inventoinnissa.

Ympäristön kuvaus

Kohde sijaitsee Iso Akanjoen nimettömän sivujoen itäisellä rantavyöhykkeellä. Vyöhykkeen hieman länteen kallistuva maasto on kosteahkoa ja kasvillisuus rehevää. Joen ja kohteen noin 15 metrin välimatkalla maasto muuttuu rämeeksi. Kohdealueella kasvaa harvakasvuista kuusimetsää. Kohteesta itään sijaitsee taimikkoalue.

Kohteen kuvaus

Kohde kostuu kahdesta rakennus- tai rakennejäännöksestä.

Jäännös 1 (x 3549525 y 7456958) on noin 4,5 x 4,5 laaja alue, jossa on havaittavissa kasmainen keskittymä lahonneita hirsijäänteitä ja yksittäinen savuhormin peltiosa. Hirret ovat halkaisijaan 0,2 - 0,3 metriä paksuja. Ainakin kahdessa hirrenkappaleessa on sahattuna noin 0,25 metriä pitkä ja 0,1 metriä syvä lovi, joka todennäköisesti on nurkkasalvokseen liittyvä lovi. Mitään säilynyttä rakennetta ei kuitenkaan ole havaittavissa. Jäännökset ovat suurilta osin turpeen peittämiä.

Jäännös 2 (x 3549537 y 7456942) on noin 5 x 4,5 metrin kokoinen rakennuksen jäännös, jonka päällä makaa hyvin lahonneita ja halkaisijaltaan noin 0,2 metriä paksuja hirren jäännöksiä. Selvää seinärakennetta ei ole havaittavissa ja seinälinjat ovat myös hieman epämääräiset. Rakennuksen itänurkassa sijaitsee peltinen hella. Rakennus on todennäköisesti purettu ja hirsijäännökset ovat osittain turpeen peitossa.

Kohteen rajaus

Kohde rajautuu aluemaisesti havaittujen rakennusjäännösten alueelle.

Tulkinta

Metsätyöhön liittyvä rakennus tai rakennuksia. On mahdollista ettei jäännös 1 ole rakenteen tai rakennuksen jäännös, vaan purkukasa vieressä olevasta rakennuksesta. Kohde ajoittuu todennäköisesti 1950 - 1960 -luvulle.

Lisätietoja***Toimenpiteet***

Tarkastukset

Tila: 3 Toteutettu Laji: 6 Suojeluarvojen tarkastus Tarkastusvuosi: 2011
 Tarkastuspvm: 20.6.2011 Tarkastaja: J.-E. Nyman
 Kuvaus: KMO kulttuuriperintöinventointi Savukoski 2011

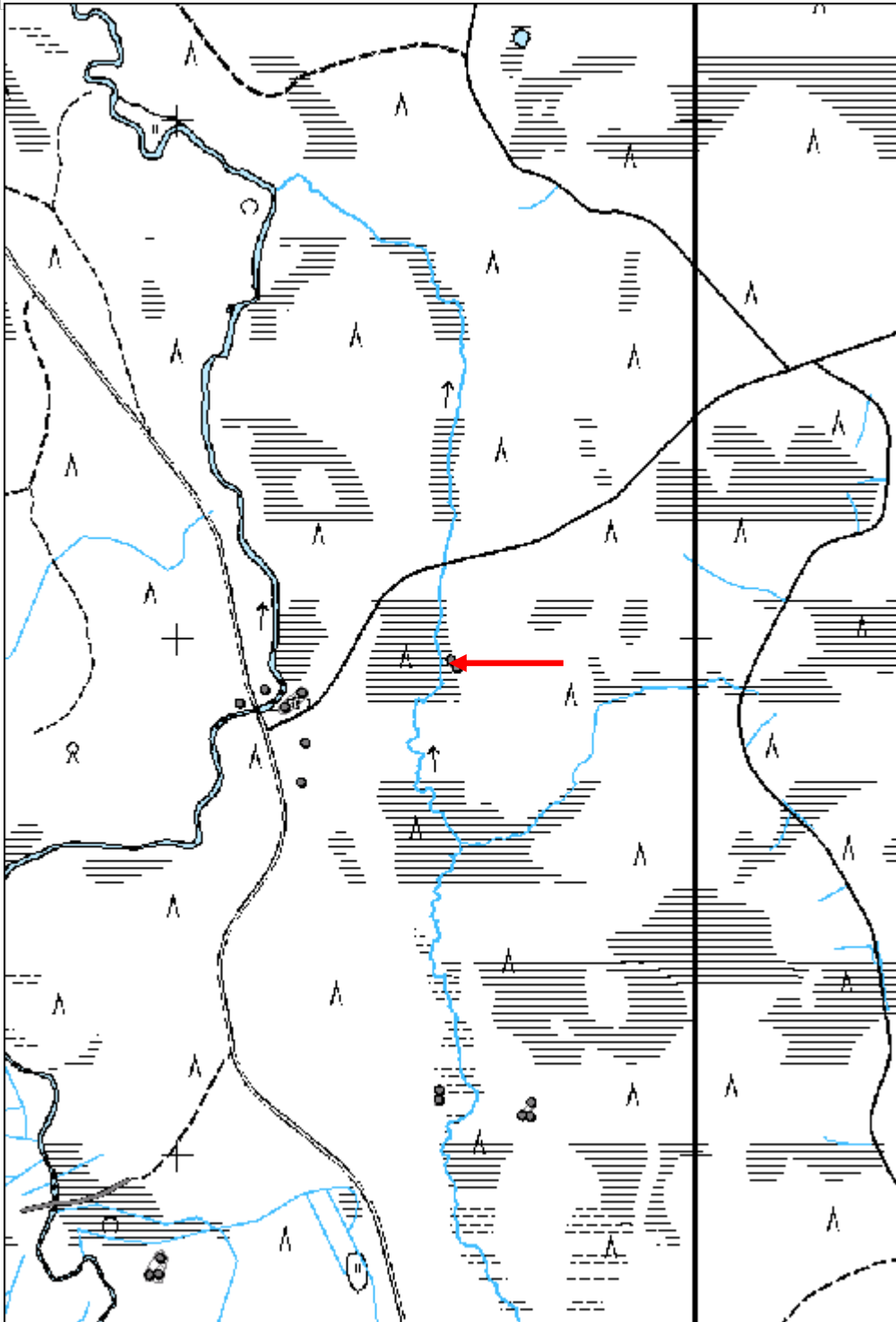
Viranomais- rekisterinro:		Kunto:	3 Huono
Arvotus:	8 Muu suojeluarvo	Olotila:	2 Ei käytössä
Selitys:		Kohteen suojelu:	9 Muu suojeluarvo
		Selitys:	

Ympäristön suojelu:	0 Ei määritely
Selitys:	



Kuva rakennuksen jäännöksen sisäosista.

Kohdetyyppi:	1 Asuinpaikat	Copyright:	© <i>Metsähallitus</i> 2008 © <i>Maanmittauslaitos 1/MML/08</i>
Koordinaatit:	X 7456949, Y 3549530, Z 175	Mittakaava:	1:10000



Korteaapa 2 kämppä jäännös

MH-tunnus: 136337

Kohdetyyppi:	1 Asuinpaikat	Haltija:	191 Metsätalous Itä-Lappi
Ajoitus:	7116 Uusi aika	Ylläpitäjä:	191 Metsätalous Itä-Lappi
Rakentamisvuosi:		Kunta:	742 Savukoski
Lukumäärä:	3		

Koordinaattiselitys:		Geometria tuotettu:	4 Gps-mittaus, korjaamaton
Koordinaatit:	X 7456089, Y 3549671, Z 180	Löydöt:	

Taustatiedot

Metsuri Erkki Karvosen ilmoittama.

Ympäristön kuvaus

Kohde sijaitsee tasaisella, moreenipohjaisella alueella noin 70 metriä Iso Akanjoen nimettömästä sivujoesta itään. Alueen itä- ja länsipuolella maasto muuttuu suoksi. Kohdealueen keskellä sijaitsee heinittynyt aukio, jonka ympärillä kasvaa sekametsää. Koko kohdealue on aurattu.

Kohteen kuvaus

Kohde koostuu kolmesta havaittavasta rakennus- ja rakennejäännöksestä, jotka kaikki ovat vakavasti vahingoittuneet auran takia.

Jäännös 1 (x 3549681 y 7456103) koostuu epämääräisen muotoisesta hirsijäännöskeskittymästä, jonka läpi kulkee aurasuria. Mahdollisia seinälinjoja ei ole enää havaittavissa ja rakenteen tai rakennuksen luonnetta ei pysty tarkemmin määrittelemään. Jäännöksen päällä kasvaa nuoria koivuja ja kuusia.

Jäännös 2 (x 3549679 y 7456076) koostuu epämääräisen muotoisesta hirsikeskittymästä, jonka läpi kulkee aurasuria. Rakennuksen seinälinjat ovat täysin tuhoutuneita. Keskittymän kaakkoiskulmassa sijaitsee peltinen hella. Jäännöksen päällä kasvaa nuoria koivuja ja kuusia.

Jäännös 3 (x 3549663 y 7456078) on hirsirakenteen jäännös, joka koostuu maassa vierekkäin, samansuuntaisesti makaavista noin 0,2 metriä paksuista, lahonneista hirsistä. Rakenne on ollut alun perin kiinnitettynä nyt kaatuneeseen mäntyyn rautavaijerilla. Joidenkin hirsien päällä on havaittavissa huopaa.

Kohteen rajaus

Kohde rajautuu aluemaisesti havaittujen rakennusjäännösten alueelle.

Tulkinta

Metsätyökämpä, jonka jäännökset ovat pahasti vahingoittuneet auran seurauksena. Jäännös 2 on todennäköisesti kämpän päärakennus, jäännös 1 mahdollisesti talli ja jäännös 3 mahdollisesti laavu tai käymälä. Kämpä ajoittuu todennäköisesti 1950 - 1960 -luvulle.

Lisätietoja

Toimenpiteet**Tarkastukset**

Tila: 3 Toteutettu Laji: 6 Suojeluarvojen tarkastus Tarkastusvuosi: 2011
 Tarkastuspvm: 20.6.2011 Tarkastaja: J.-E. Nyman
 Kuvaus: KMO kulttuuriperintöinventointi Savukoski 2011

Viranomais- rekisterinro:		Kunto:	3 Huono
Arvotus:	8 Muu suojeluarvo	Olotila:	2 Ei käytössä
Selitys:		Kohteen suojelu:	9 Muu suojeluarvo
		Selitys:	

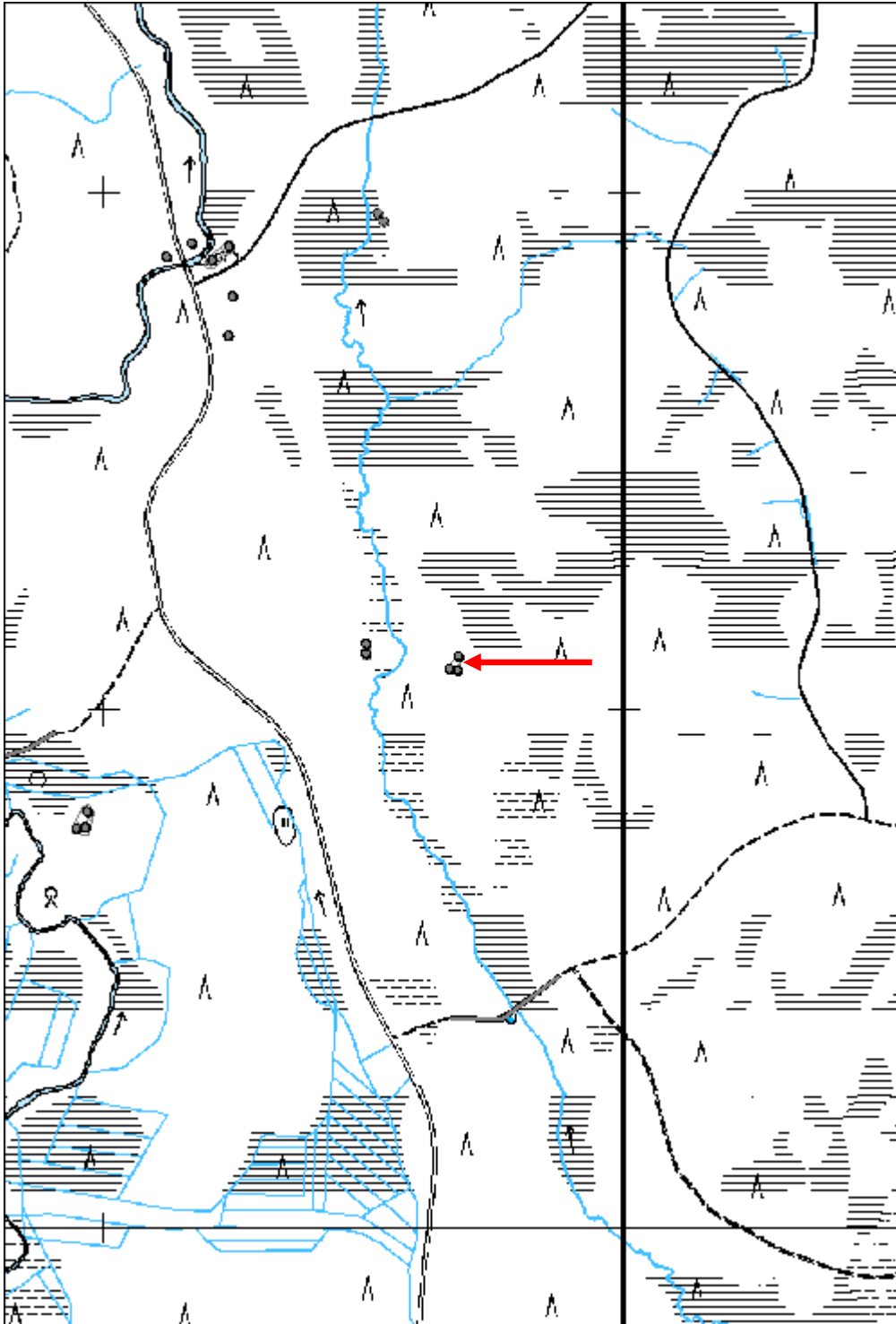
Ympäristön suojelu:	0 Ei määritelty
--------------------------------	-----------------

Selitys:	
-----------------	--



Yleiskuva rakenteesta.

Kohdetyyppi:	1 Asuinpaikat	Copyright:	© <i>Metsähallitus 2008</i> © <i>Maanmittauslaitos 1/MML/08</i>
Koordinaatit:	X 7456089, Y 3549671, Z 180	Mittakaava:	1:10000



Liittoharju 1 kämpä jäännös

MH-tunnus: 136355

Kohdetyyppi:	1 Asuinpaikat	Haltija:	191 Metsätalous Itä-Lappi
Ajoitus:	7116 Uusi aika	Ylläpitäjä:	191 Metsätalous Itä-Lappi
Rakentamisvuosi:		Kunta:	742 Savukoski
Lukumäärä:	2		

Koordinaatti- selitys:		Geometria tuotettu:	4 Gps-mittaus, korjaamaton
Koordinaatit:	X 7449891, Y 3552441, Z 240	Löydöt:	

Taustatiedot

Metsuri Erkki Karvosen ilmoittama.

Ympäristön kuvaus

Kohde sijaitsee pienen pohjois-eteläsuuntaisen puron itäpuolisella rannalla noin 10 metriä purosta. Maasto on tasainen ja hiekkapohjainen. Alueella kasvaa mäntyvaltaista havupuumetsää. Kohteen itä- ja eteläpuolella alkaa hakkuualue, jossa kasvaa taimikkoa. Noin 30 metriä kohteesta pohjoiseen päin kulkee luoteis-kakkois -suuntainen metsäautotie.

Kohteen kuvaus

Kohde kostuu kahdesta rakennusjäännöksestä.

Jäännös 1 (x 3552442 y 7449908) on 8,5 x 8,5 metrin kokoinen hirsirakennusjäännös, joka on rakennettu halkaisijaltaan 0,2 - 0,3 metriä paksuista pyöröhirsistä. Hirret ovat sahalla katkaistuja ja rakennuksessa on käytetty koirankaulasalvoksia, joissa lovi on sahattu. Seinähirret ovat suurilta osin hyvin lahonneita ja osittain turpeen peitossa. Parhaiten säilyneissä seinäosissa on ainoastaan kaksi hirsikertaa jäljellä. Seinien säilynyt korkeus on enintään 0,6 metriä. Rakennuksen ovi on sijainnut rakennuksen itäseinän keskellä ja se on ollut noin 1,2 metriä leveä. Ovirakenteesta on säilynyt lankuista tehty ovikarmi, jonka säilynyt korkeus on 1,4 metriä. Oviaukon kohdalla on seinähirsien päätyihin veistetty pystysuora lovi. Rakennuksen kaakkoisnurkassa sijaitsee täysin turpeen peittämä tulisijan jäännös. Se on kooltaan noin 1 x 1 metriä ja korkeudeltaan noin 0,6 metriä. Rakennusjäännös on osittain turpeen peitossa ja sen päällä kasvaa koivuja ja yksittäisiä nuoria kuusia.

Jäännös 2 (x 3552440 y 7449874) on 9,2 x 8,4 metrin kokoinen hirsirakennusjäännös, joka on rakennettu halkaisijaltaan 0,2 - 0,3 metriä paksuista pyöröhirsistä. Hirret ovat sahalla katkaistuja ja rakennuksessa on käytetty koirankaulasalvoksia, joissa lovi on sahattu. Seinähirret ovat suurilta osin hyvin lahonneita ja osittain turpeen peitossa. Hirsikertoja on säilynyt enintään kolme ja korkein säilynyt seinäkorkeus on 0,7 metriä. Rakennuksen oviaukko sijaitsee pohjoisseinän keskellä ja on leveydeltään 1,2 metriä. Rakennuksessa ei ole tulisijan jäännöstä. Jäännöksen päällä kasvaa koivuja ja se on suurilta osin turpeen peitossa.

Kohteen rajaus

Kohde rajautuu aluemaisesti havaittujen rakennusjäännösten alueelle.

Tulkinta

Metsätyökämpän jäännös. Rakennusjäännös 1 on todennäköisesti kämpän päärakennus ja jäännös 2 kämpän talli. Kämpä ajoittuu todennäköisesti 1900-luvun alkupuolelle.

Lisätietoja**Toimenpiteet****Tarkastukset**

Tila: 3 Toteutettu Laji: 6 Suojeluarvojen tarkastus Tarkastusvuosi: 2011
 Tarkastuspvm: 20.6.2011 Tarkastaja: J.-E. Nyman
 Kuvaus: KMO kulttuuriperintöinventointi Savukoski 2011

Viranomais- rekisterinro:		Kunto:	2 Keskinertainen
Arvotus:	8 Muu suojeluarvo	Olotila:	2 Ei käytössä
Selitys:		Kohteen suojelu:	9 Muu suojeluarvo
		Selitys:	

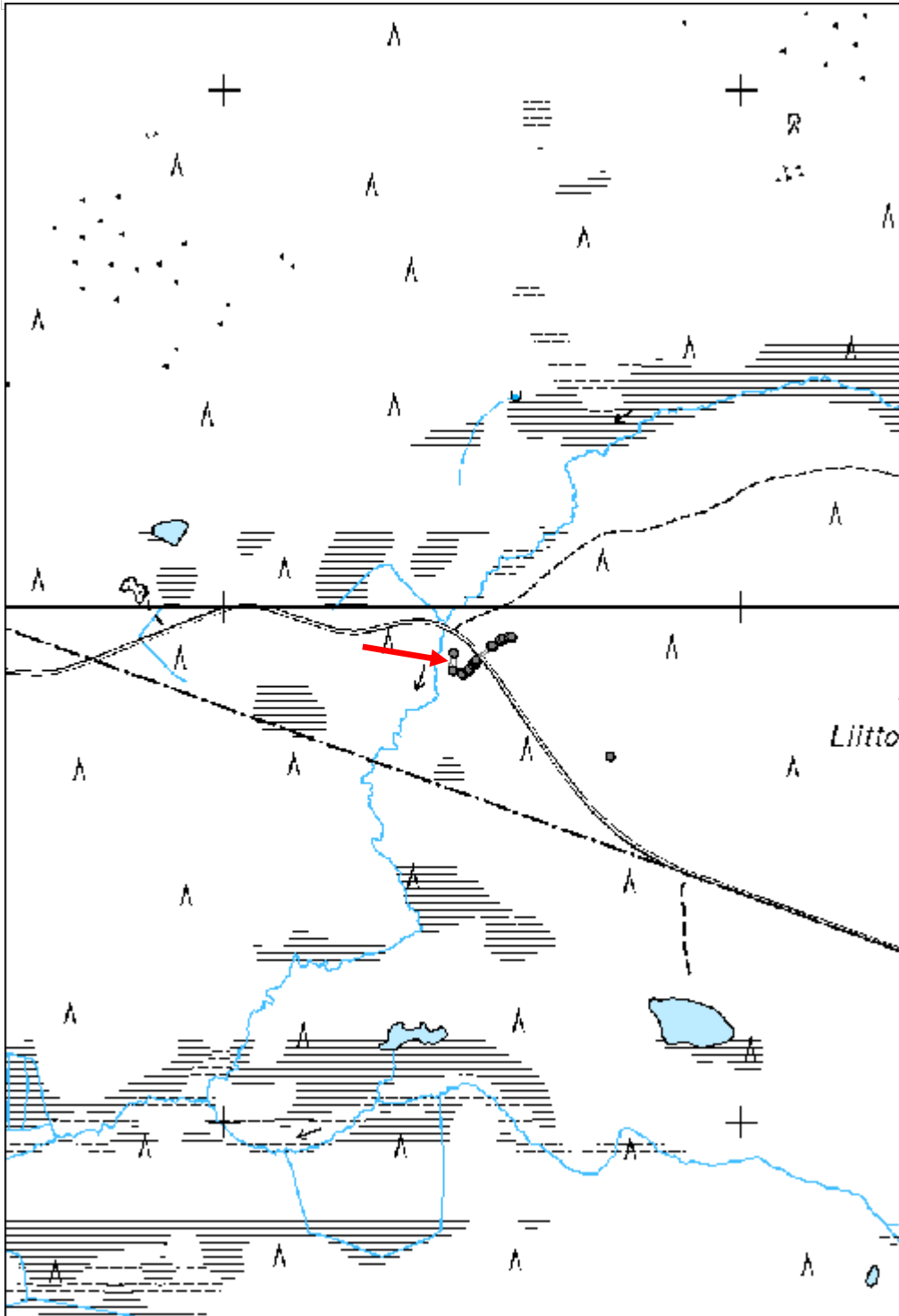
Ympäristön suojelu:	0 Ei määritelty
--------------------------------	-----------------

Selitys:	
-----------------	--



Yleiskuva rakennuksen jäännöksestä.

Kohdetyyppi:	1 Asuinpaikat	Copyright:	© <i>Metsähallitus 2008</i> © <i>Maanmittauslaitos 1/MML/08</i>
Koordinaatit:	X 7449891, Y 3552441, Z 240	Mittakaava:	1:10000



Utsjoenjänkä 1 kämpä jäännös

MH-tunnus: 136497

Kohdetyyppi:	1 Asuinpaikat	Haltija:	191 Metsätalous Itä-Lappi
Ajoitus:	7116 Uusi aika	Ylläpitäjä:	191 Metsätalous Itä-Lappi
Rakentamisvuosi:		Kunta:	742 Savukoski
Lukumäärä:	2		

Koordinaatti- selitys:		Geometria tuotettu:	4 Gps-mittaus, korjaamaton
Koordinaatit:	X 7459225, Y 3549954, Z 173	Löydöt:	

Taustatiedot

Metsuri Erkki Karvosen ilmoittama.

Ympäristön kuvaus

Kohde sijaitsee Utsjoesta noin 60 metriä etelään. Moreenipohjainen maa on tasainen ja kosteahko ja aluskasvillisuus on rehevää. Kohdetta ympäröivät suo- ja hakkuualueet, joista osassa kasvaa taimikkoa. Kohteen päällä ja välittömässä läheisyydessä kasvaa havupuuvaltaista sekametsää. Kohteen pohjoispuolella kulkee länsi-itä -suuntainen ajoura.

Kohteen kuvaus

Kohde kostuu kahdesta rakennusjäännöksestä.

Jäännös 1 (x 3549936 y 7459216) on hyvin pitkälti tuhoutunut hirsirakennuksen jäännös. Rakennuksen seinälinjoja ei pystytty tarkalleen määrittelemään, mutta lahonneiden ja osittain metsäkoneen hajottamien hirsijäännöksiä levinnän perusteella rakennus on ollut lähinnä länsi-itä -suuntainen ja noin 20 metriä pitkä ja 7 metriä leveä. Rakennuksessa ei havaittu tulisijan jäännöstä. Rakennusraunion päällä kasvaa kuusia ja koivuja.

Jäännös 2 (x 3549974 y 7459234) on pitkälti tuhoutunut hirsirakennuksen jäännös. Hirret ovat hyvin lahonneita ja osittain turpeen peitossa. Rakennuksen seinälinjat ovat vaikeasti seurattavia ja vaikuttavat siltä, että rakennus on purettu. Rakennusjäännöksiä levinnän perusteella rakennus on ollut itä-länsisuuntainen ja noin 20 metriä pitkä ja 8 metriä leveä. Rakennuksessa ei havaittu tulisijan jäännöstä. Rakennusraunion päällä kasvaa kuusia ja koivuja.

Kohteen rajaus

Kohde rajautuu aluemaisesti havaittujen rakennusjäännösten alueelle.

Tulkinta

Metsätyökämpän raunio. Yksi rakennus on ollut kämpän päärakennus ja toinen kämpän talli, mutta raunioiden huonon säilytysasteen takia ei pystytty varmuudella määrittämään kumpi on kumpi. Kämpä ajoittuu todennäköisesti 1900-luvun alkupuolelle.

Lisätietoja

Toimenpiteet

Tarkastukset

Tila: 3 Toteutettu Laji: 6 Suojeluarvojen tarkastus Tarkastusvuosi: 2011
 Tarkastuspvm: 21.6.2011 Tarkastaja: J.-E. Nyman
 Kuvaus: KMO kulttuuriperintöinventointi Savukoski 2011

Viranomais- rekisterinro:		Kunto:	3 Huono
		Olotila:	2 Ei käytössä
Arvotus:	8 Muu suojeluarvo	Kohteen suojelu:	9 Muu suojeluarvo
Selitys:		Selitys:	

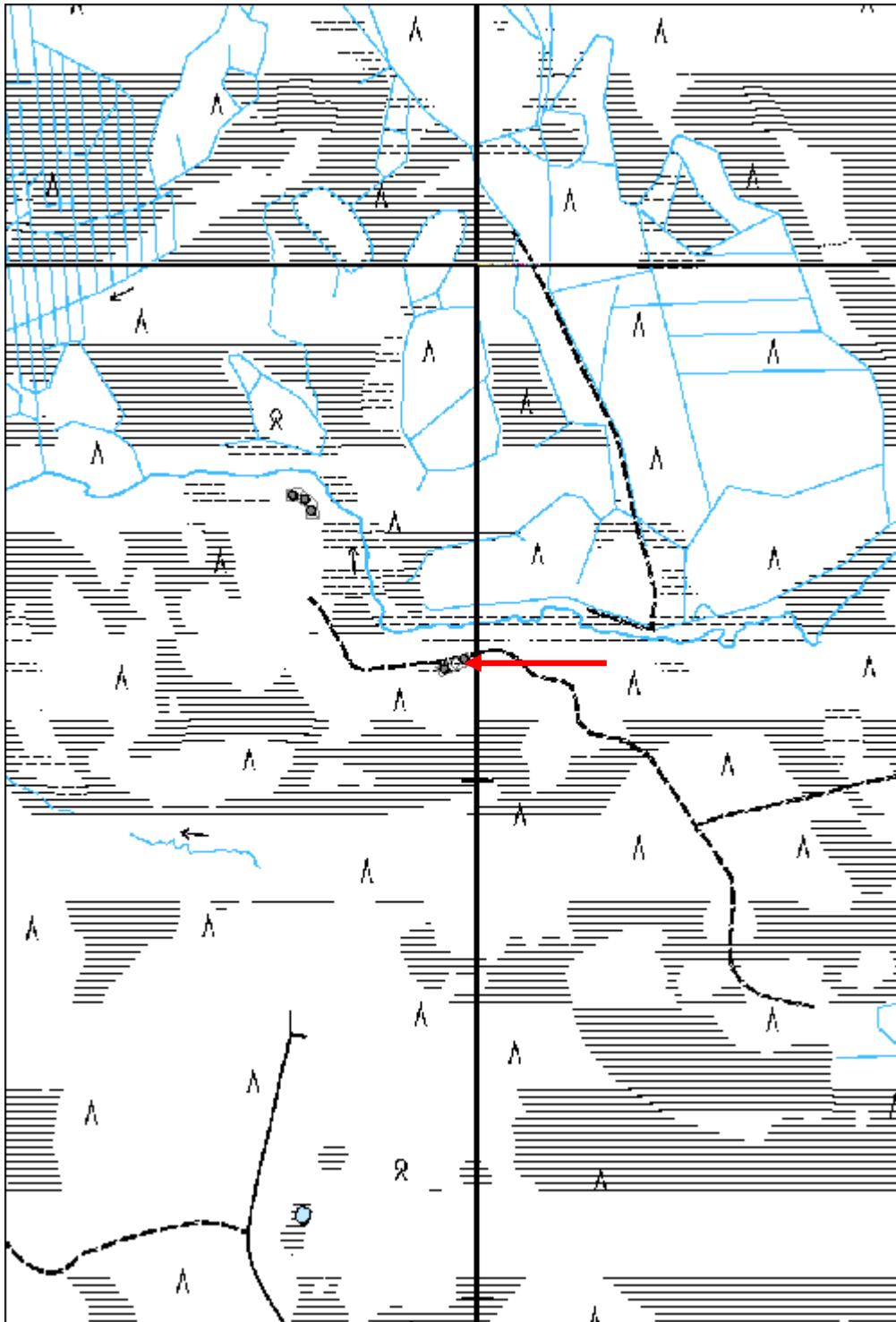
Ympäristön suojelu:	0 Ei määritely
--------------------------------------	----------------

Selitys:	
-----------------	--



Yleiskuva rakennuksen jäännöksestä.

Kohdetyyppi:	1 Asuinpaikat	Copyright:	© <i>Metsähallitus</i> 2008 © <i>Maanmittauslaitos 1/MML/08</i>
Koordinaatit:	X 7459225, Y 3549954, Z 173	Mittakaava:	1:10000



Utsjoenjänkä 2 kämppä jäännös

MH-tunnus: 136535

Kohdetyyppi:	1 Asuinpaikat	Haltija:	191 Metsätalous Itä-Lappi
Ajoitus:	7116 Uusi aika	Ylläpitäjä:	191 Metsätalous Itä-Lappi
Rakentamisvuosi:		Kunta:	742 Savukoski
Lukumäärä:	3		

Koordinaatti- selitys:		Geometria tuotettu:	4 Gps-mittaus, korjaamaton
Koordinaatit:	X 7459536, Y 3549662, Z 172	Löydöt:	

Taustatiedot

Metsuri Erkki Karvosen ilmoittama.

Ympäristön kuvaus

Kohdealue sijaitsee loivasti laskevassa pohjoisrinteen alaosassa noin 40 metriä Utsjoesta etelään. Maa kostuu moreenista ja on kohdealueella kosteahko. Kohteesta länteen ja itään päin on varsinaisia kosteikkoja. Pohjoisrinteen yläosassa maasto on kuivempaa ja siellä sijaitsee hakkuualue, missä kasvaa taimikkoa. Hakkuualue päättyy juuri kohdealueen paikkeilla. Kohdealueen päällä kasvaa rehevää sekametsää.

Kohteen kuvaus

Kohde kostuu kolmesta rakennusjäännöksestä.

Jäännös 1 (x 3549643 y 7459551) on pohjois-eteläsuuntainen 9 metriä pitkä ja 8,5 metriä leveä hirsirakennusjäännös. Rakennukseen on käytetty sahalla katkaistuja ja halkaisijaltaan noin 0,2 metriä paksuja pyöröhirsiiä. Hirret ovat suurilta osin hyvin lahonneita ja turpeen peittämiä, mutta vielä on havaittavissa, että rakennuksessa on käytetty koirankaulasalvoksia, joissa lovi on sahattu. Parhaiten säilynyt seinäosuus löytyy rakennuksen koillisosasta, missä kolme osittain säilynyttä hirsikertaa on havaittavissa. Seinän korkeus on tässä kohdassa 0,6 metriä. Rakennuksen kattorakenteesta on säilynyt vuoliaiset sekä yksittäisiä hyvin lahonneita kattolankkuja. Rakennuksen sisällä ei havaittu tulisijan jäännöstä. Rakennusjäännös on suurilta osin turpeen peitossa ja sen päällä kasvaa yksittäisiä nuoria kuusia ja koivuja. Sen päälle on myös kaatunut yksi täysikasvuinen kuusi.

Jäännös 2 (x 3549666 y 7459544) on 2,4 metriä leveä ja 1,6 metriä pitkä laavun jäännös. Laavun kattorakenne on romahtanut, mutta se on alun perin ollut kiinnitetty nauloilla eläviin puihin. Naulojen perusteella voi päätellä että laavun aukon korkeus on ollut 1,5 metriä. Kattorakenne kostuu 0,1 metrin paksuista riuúista, joiden päälle on kiinnitetty kattohuopaa.

Jäännös 3 (x 3549679 y 7459521) on hyvin pitkälti tuhoutunut hirsirakennus, jonka seinälinjat eivät ole enää havaittavissa. Rakennus vaikuttaa purelta ja hirret ovat hyvin lahonneita ja hajonneita. Hirsijäänteiden levinnän perusteella rakennus on ollut noin 16 metriä pitkä ja 9 metriä leveä. Ainakin osa hirsistä on veistetty suoraksi kahdelta puolelta ja rakennuksessa on todennäköisesti käytetty koirankaulasalvoksia, joissa lovi on sahattu. Rakennusjäännöksessä on havaittavissa yksittäisiä kattohuovan paloja. Tulisijan jäännöstä ei havaittu. Rakennusjäännös on osittain turpeen peitossa ja sen päällä kasvaa hyvin tiheästi täysikasvuisia koivuja ja kuusia.

Kohteen rajaus

Kohde rajautuu aluemaisesti havaittujen rakennusjäännösten alueelle.

Tulkinta

Metsätyökämpän jäännös. Rakennusjäännös 1 on mahdollisesti kämpän talli ja rakennusjäännös 3 on mahdollisesti kämpän päärakennus. Laavu vaikuttaa olevan hieman nuorempi kuin muut jäännökset. Kämpä ajoittuu todennäköisesti 1900-luvun alkupuolelle.

Lisätietoja

Toimenpiteet

Tarkastukset

Tila: 3 Toteutettu Laji: 6 Suojeluarvojen tarkastus Tarkastusvuosi: 2011
Tarkastuspvm: 21.6.2011 Tarkastaja: J.-E. Nyman
Kuvaus: KMO kulttuuriperintöinventointi Savukoski 2011

Viranomais- rekisterinro:

Kunto: 2 Keskinertainen

Arvotus: 8 Muu suojeluarvo

Olotila: 2 Ei käytössä

**Kohteen
suojaus:** 9 Muu suojeluarvo

Selitys:

Selitys:

Ympäristön suojaus:

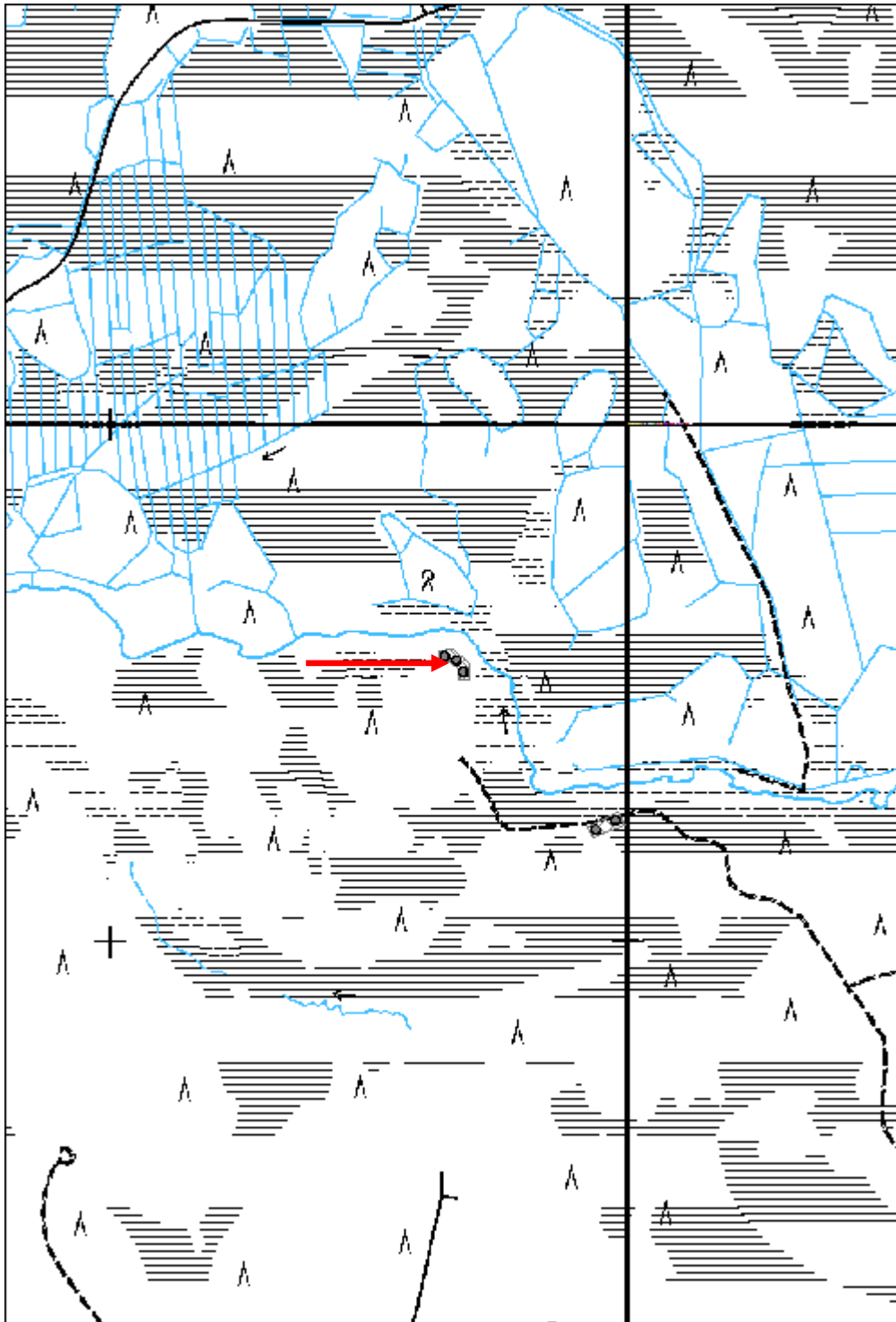
0 Ei määritelty

Selitys:



Rakennusjäännöksen sisäosia.

Kohdetyyppi:	1 Asuinpaikat	Copyright:	© <i>Metsähallitus</i> 2008 © <i>Maanmittauslaitos 1/MML/08</i>
Koordinaatit:	X 7459536, Y 3549662, Z 172	Mittakaava:	1:10000



Tenniön pirtti 5 piharakenne jäännös

MH-tunnus: 136622

Kohdetyyppi:	1 Asuinpaikat	Haltija:	191 Metsätalous Itä-Lappi
Ajoitus:	7116 Uusi aika	Ylläpitäjä:	191 Metsätalous Itä-Lappi
Rakentamisvuosi:		Kunta:	742 Savukoski
Lukumäärä:	4		

Koordinaatti- selitys:	Geometria tuotettu:
Koordinaatit:	Löydöt:
X 7452581, Y 3561146, Z 225	4 Gps-mittaus, korjaamaton

Taustatiedot

Metsuri Erkki Karvosen ilmoittama. Kohde on myös merkitty peruskartalle.

Ympäristön kuvaus

Kohde sijaitsee loivan lounaisrinteen pihamaa-alueella, missä aluskasvillisuus koostuu ruhosta ja varpukasveista. Alue on kuiva ja moreenipohjainen ja siinä kasvaa yksittäisiä mäntyjä ja koivuja. Alueen eteläosassa sijaitsee kaksi hetettä. Kohteesta itään kulkee lähinnä lounais-koillisuuntainen metsäautotie ja alueen ympärillä kasvaa sekametsää.

Kohteen kuvaus

Kohde koostuu neljästä rakennejäännöksestä.

Jäännös 1 (x 3561152 y 7452597) on 1,3 x 1,6 metrin kokoinen kuoppa, jonka seinät on vuorattu hirsillä. Kuopan syvyys on vaikeasti määriteltävä, koska se on osittain täyttynyt modernista jätteestä, mutta sen on arvioitu olevan ainakin 1 metriä. Kuoppaa ympäröi hyvin matala maavalli, jonka leveys on noin 1,5 - 2 metriä ja korkeus alle 0,1 metriä.

Jäännös 2 (x 3561123 y 7452537) on 1,5 x 1,8 metrin kokoinen laiturirakenne, joka sijaitsee heteen rannassa. Laituri on rakennettu lankuista, jotka ovat osittain turpeen peitossa ja lahoamassa. Laiturirakenteen länsisivulla on yksi pystysuora ja laho paalu, johon lankkurakenne on kiinnitetty.

Jäännös 3 (x 3561126 y 7452600) on 2,0 x 1,8 metrin kokoinen kuoppa, jonka päällä on ollut lankuista tehty katos. Katos on romahtanut ja kuoppa on myös osittain täyttynyt maa-aineesta sekä modernista jätteestä. Tämän takia kuopan alkuperäinen syvyys on vaikeasti arvioitava, mutta se on ollut ainakin 0,5 metriä. Kuoppaa ympäröi noin 1 metriä leveä ja alle 0,1 metriä korkea maavalli.

Jäännös 4 (x 3561142 y 7452631) koostuu kolmesta lähekkäin olevasta neliönmuotoisesta maakuopasta, jotka ovat 3 x 3 metrin kokoisia ja 0,5 - 1,0 metriä syviä. Kuopissa on havaittavissa yksittäisiä osittain turpeen peittämiä hirrenkappaleita ja tämän lisäksi sekä metsätyökämpän aikaista että modernia jätettä.

Kohteen rajaus

Kohde rajautuu aluemaisesti havaittujen rakennejäännösten alueelle.

Tulkinta

Metsätyökämpän pihapiiriin kuuluvia maakuopparakenteita sekä pois käytöstä jäänyt saunalaituri.

Lisätietoja

Erkki Karvosen antamien tietojen mukaan tien itäpuolella on sijannut metsätyökämpän kaupparakennus. Rakennus on purettu ja alueen maapintaa muokattu. Mitään kiinteitä jälkiä rakennuksesta ei inventoinnin aikana havaittu.

Toimenpiteet

Tarkastukset

Tila: 3 Toteutettu Laji: 6 Suojeluarvojen tarkastus Tarkastusvuosi: 2011
 Tarkastuspvm: 22.6.2011 Tarkastaja: J.-E. Nyman
 Kuvaus: KMO kulttuuriperintöinventointi Savukoski 2011

Viranomais- rekisterinro:		Kunto:	2 Kesinkertainen
Arvotus:	8 Muu suojeluarvo	Olotila:	2 Ei käytössä
Selitys:		Kohteen suojelu:	9 Muu suojeluarvo
		Selitys:	

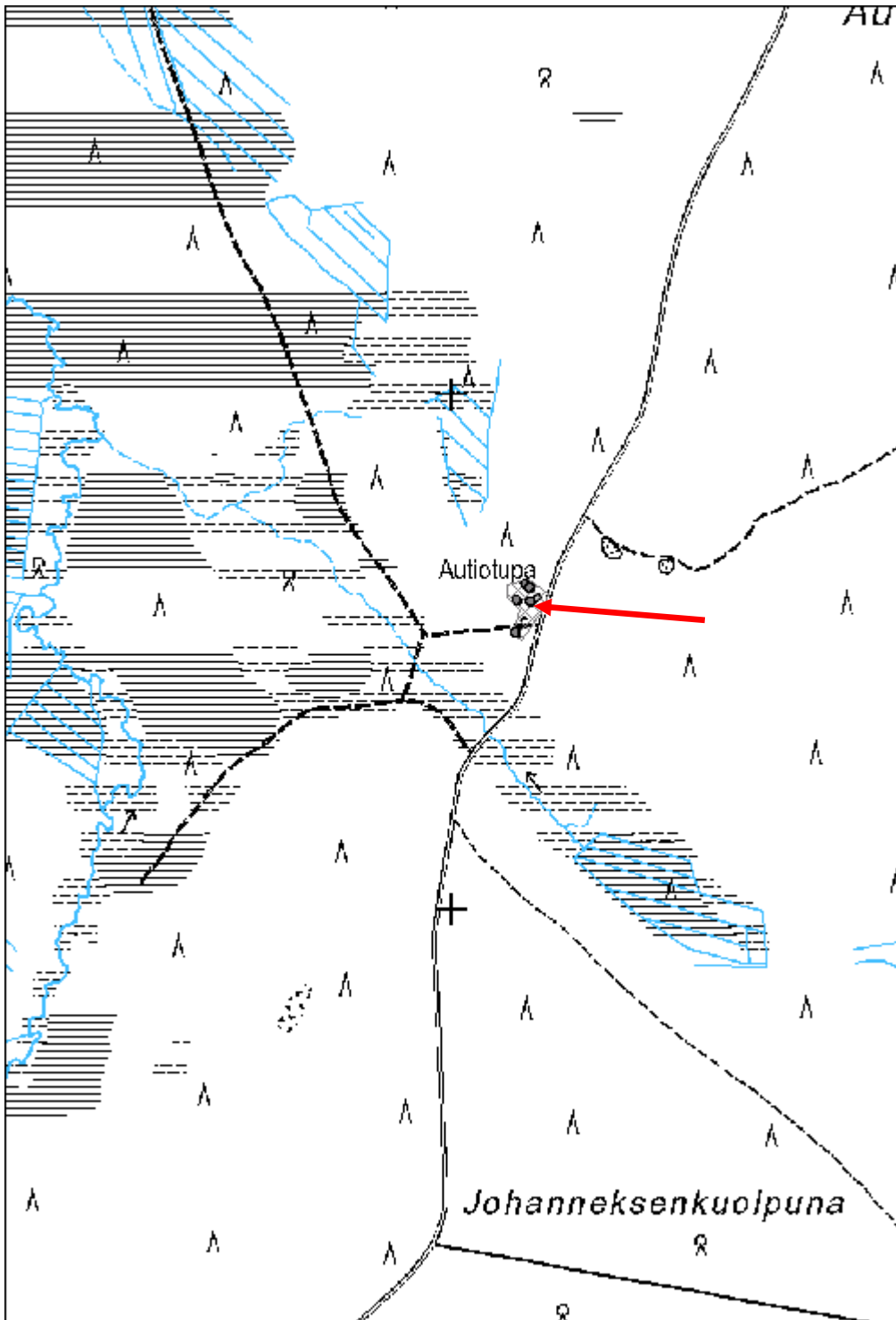
Ympäristön suojelu:	0 Ei määritelty
--------------------------------	-----------------

Selitys:	
-----------------	--



Yleiskuva, etualalla maakuoppa.

Kohdetyyppi:	1 Asuinpaikat	Copyright:	© Metsähallitus 2008 © Maanmittauslaitos 1/MML/08
Koordinaatit:	X 7452581, Y 3561146, Z 225	Mittakaava:	1:10000



Tenniön pirtti 6 ripustusteline jäännös

MH-tunnus: 136663

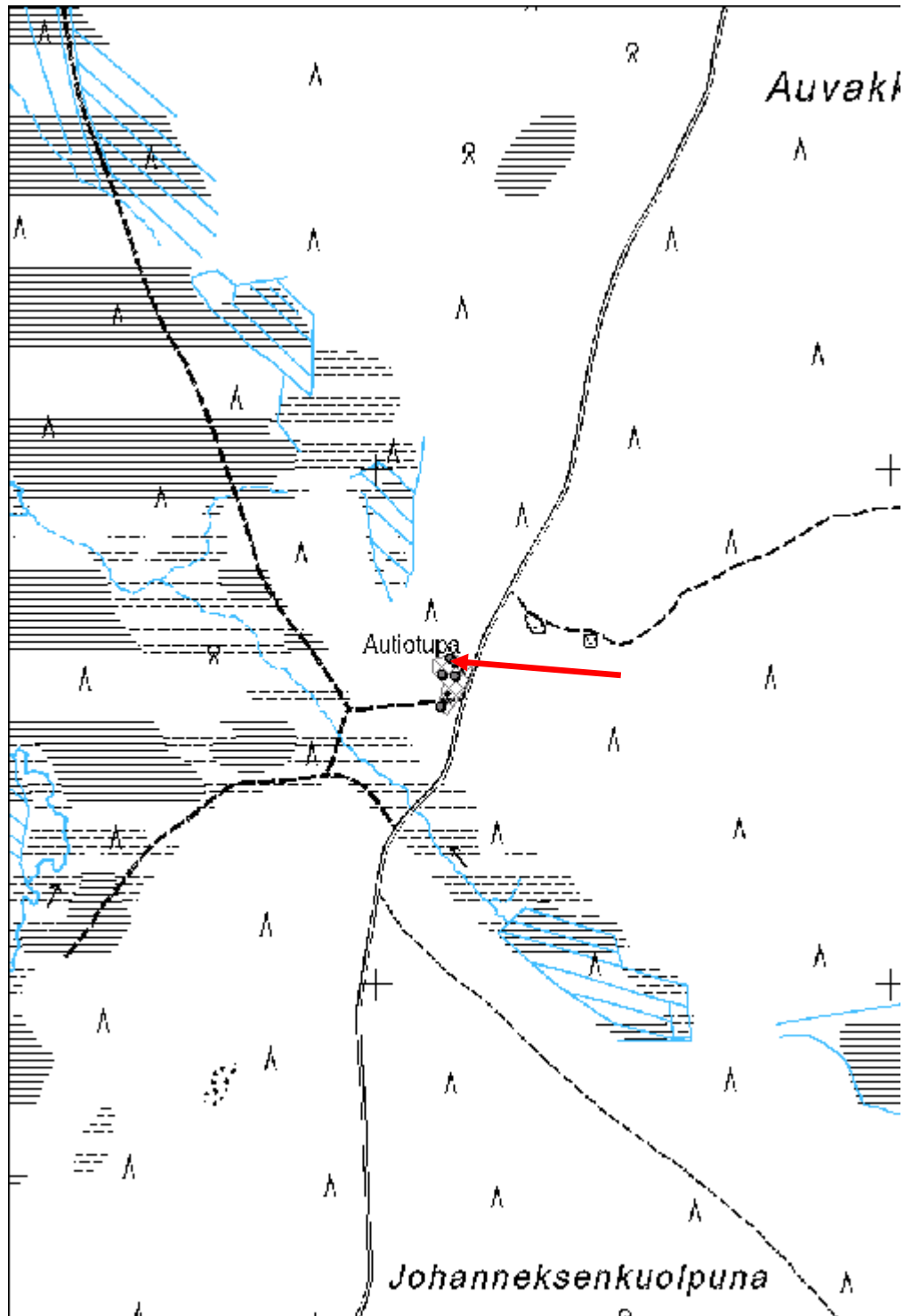
Kohdetyyppi:	9 Valmistuspaikat/työpaikat	Haltija:	191 Metsätalous Itä-Lappi
Ajoitus:	7116 Uusi aika	Ylläpitäjä:	191 Metsätalous Itä-Lappi
Rakentamisvuosi:		Kunta:	742 Savukoski
Lukumäärä:	1		
Koordinaattiselitys:		Geometria tuotettu:	4 Gps-mittaus, korjaamaton
Koordinaatit:	X 7452624, Y 3561151, Z 225	Löydöt:	
Taustatiedot			
Löytyi inventoinnissa.			
Ympäristön kuvaus			
Kohde sijaitsee loivan lounaisrinteen pihamaa-alueella, missä aluskasvillisuus koostuu ruohosta ja varpukasveista. Alue on kuiva ja moreenipohjainen ja siellä kasvaa yksittäisiä mäntyjä ja koivuja. Kohteesta itään kulkee lähinnä lounais-koillisuuntainen metsäautotie ja alueen ympärillä kasvaa sekametsää.			
Kohteen kuvaus			
Kohde on noin 5 x 5 metrin kokoinen Y-muotoinen puuteline, joka koostuu kahdesta mäntyihin kiinnitetystä lankusta sekä lankuista tehdystä hyllymäisestä rakenteesta. Puihin kiinnitetyt lankut ovat noin 2 metrin korkeudella ja noin 3 metriä pitkät, ja niihin on noin 0,1 metrin välin naulattu rautanauloja.			
Kohteen rajaus			
Kohde rajautuu ripustustelineen mukaisesti.			
Tulkinta			
Poroteurastukseen liittyvä ripustusteline, joka todennäköisesti ajoittuu 1900-luvun lopulle.			
Lisätietoja			
Toimenpiteet			
Tarkastukset			
Viranomaisrekisterinro:		Kunto:	2 Keskinertainen
Arvotus:	99 Ei suojeleuarvoa	Olotila:	2 Ei käytössä
		Kohteen suojele:	99 Ei suojeleuarvoa

Selitys:	Selitys:
Ympäristön suojele:	0 Ei määritelty
Selitys:	



Ripustustelineen pohjoisosa.

Kohdetyyppi:	9 Valmistuspaikat/työpaikat	Copyright:	© <i>Metsähallitus</i> 2008 © <i>Maanmittauslaitos 1/MML/08</i>
Koordinaatit:	X 7452624, Y 3561151, Z 225	Mittakaava:	1:10000



Istumakari 1 kämppä jäännös

MH-tunnus: 136688

Kohdetyyppi:	1 Asuinpaikat	Haltija:	191 Metsätalous Itä-Lappi
Ajoitus:	7116 Uusi aika	Ylläpitäjä:	191 Metsätalous Itä-Lappi
Rakentamisvuosi:		Kunta:	742 Savukoski
Lukumäärä:	4		

Koordinaatti- selitys:		Geometria tuotettu:	4 Gps-mittaus, korjaamaton
Koordinaatit:	X 7495665, Y 3563793, Z 200	Löydöt:	

Taustatiedot

Kohteesta on SutiGis-havainto.

Ympäristön kuvaus

Kohde sijaitsee hiekkapohjaisella ja luoteeseen Kemijoelle päin laskevassa rinteessä yläosassa. Kohdealueella rinne on vielä loiva, mutta muuttuu heti kohteen luoteispuolella jyrkemmäksi. Kohteesta on noin 40 metriä Kemijokeen. Alueella kasvaa nuorta ja koivuvaltaista sekametsää ja aluskasvillisuus koostuu ensisijaisesti puolukasta. Kohteen itäpuoli on laajalti aurattu 1960-luvulla ja metsäistutuksen on merkitty tapahtuneen vuonna 1968. Kohteen eteläpuolella kulkee länsi-itä -suuntainen ajoura.

Kohteen kuvaus

Kohde kostuu neljästä rakennusjäännöksestä.

Jäännös 1 (x 3563772 y 7495658) on 8,5 metriä pitkä ja 8 metriä leveä maakellarin jäännös, joka on kaivettu luoteisrinteen sisälle. Maakellarin oviaukko sijaitsee rakenteen pohjoispäädyssä ja oven karmien lankkuosia on vielä havaittavissa. Oviaukon ja kellarihuoneen välissä oleva käytävän maakatto on romahtanut. Kellarihuone on noin 2,8 metriä pitkä, 2,0 metriä leveä ja noin 1,3 metriä syvä. Kellarihuoneen puinen katto on romahtanut ja sen seinät ovat olleet pyöröhirsillä vuorattuja. Maakellaria ympäröi U-muotoinen maavalli, joka on noin 3 metriä leveä ja keskimäärin noin 0,8 metriä korkea. Jäännös on suurilta osin turpeen peittämä ja kellarihuoneen sisällä kasvaa muutama koivu.

Jäännös 2 (x 3563781 y 7495650) on länsi-itä -suuntainen 12 metriä pitkä ja 8 metriä leveä rakennuksen jäännös. Rakennuksen seinälinjat erottuvat noin 0,7 metriä leveinä ja noin 0,2 metriä korkeina turpeen peittäminä maavalleina. Rakennuksen länsi- ja eteläosassa vallit ovat pahasti metsäkoneen vahingoittamina. Rakennuksen sisäosassa on havaittavissa muutamia pyöreäpohjaisia ja halkaisijaltaan noin 1 metrin kokoisia maakuoppia. Rakennuksessa ei havaittu tulisijan jäännöstä. Rakennusjäännös on täysin turpeen peitossa ja sen päällä kasvaa mäntyjä.

Jäännös 3 (x 3563751 y 7495637) on länsi-itä -suuntainen 12 metriä pitkä ja 8 metriä leveä rakennuksen jäännös. Rakennuksen seinälinjat erottuvat noin 1,5 metriä leveinä ja noin 0,5 metriä korkeina turpeen peittäminä maavalleina. Rakennuksen sisäosassa on havaittavissa muutamia pyöreäpohjaisia ja halkaisijaltaan noin 1 metrin kokoisia maakuoppia. Rakennuksessa ei havaittu tulisijan jäännöstä. Rakennusjäännös on täysin turpeen peitossa ja sen päällä kasvaa mäntyjä ja koivuja.

Jäännös 4 (x 3563838 y 7495695) on itä-länsisuuntainen 9 metriä pitkä ja 7,5 metriä leveä hirsirakennusjäännös. Jäännös erottuu maastossa noin 0,3 metriä korkeana turpeen peittämänä kohoumana, jossa on osittain havaittavissa yksi hirsikerta. Hirret on veistetty kahdelta puolelta ja rakennuksessa on

mahdollisesti käytetty koirankaulasalvoksia, joiden yksipuolinen lovi on sahattu. Rakennuksen sisällä ei havaittu tulisijan jäännöistä. Rakennuksen eteläpuolella on kumpare, jonka päällä kasvaa hyvin rehevää alakasvillisuutta ja joka todennäköisesti on vanha lantakasa. Rakennusjäännöksen päällä kasvaa koivuja.

Kohteen rajaus

Alue rajautuu aluemaisesti havaittujen rakennusjäännösten alueelle.

Tulkinta

Todennäköisesti uittotoimintaan liittyvä kämpä, joka ajoittuu 1900-luvun keskivaiheelle. Rakennukset ovat purettuja. Purkamisen on täytynyt tapahtua viimeistään 1960-luvun loppupuolella. Rakennusjäännös 2:n ja 3:n funktioita ei pystytty määrittämään, mutta ne voisivat olla kämpän päärakennukset. Jäännös 4 on kämpän talli ja jäännös 1 kämpän maakellari.

Lisätietoja

Toimenpiteet

Tarkastukset

Tila: 3 Toteutettu Laji: 6 Suojeluarvojen tarkastus Tarkastusvuosi: 2011
Tarkastuspvm: 23.6.2011 Tarkastaja: J.-E. Nyman
Kuvaus: KMO kulttuuriperintöinventointi Savukoski 2011

Viranomais- rekisterinro:

Kunto: 3 Huono

Arvotus: 8 Muu suojeluarvo

Olotila: 2 Ei käytössä

**Kohteen
suojaus:** 9 Muu suojeluarvo

Selitys:

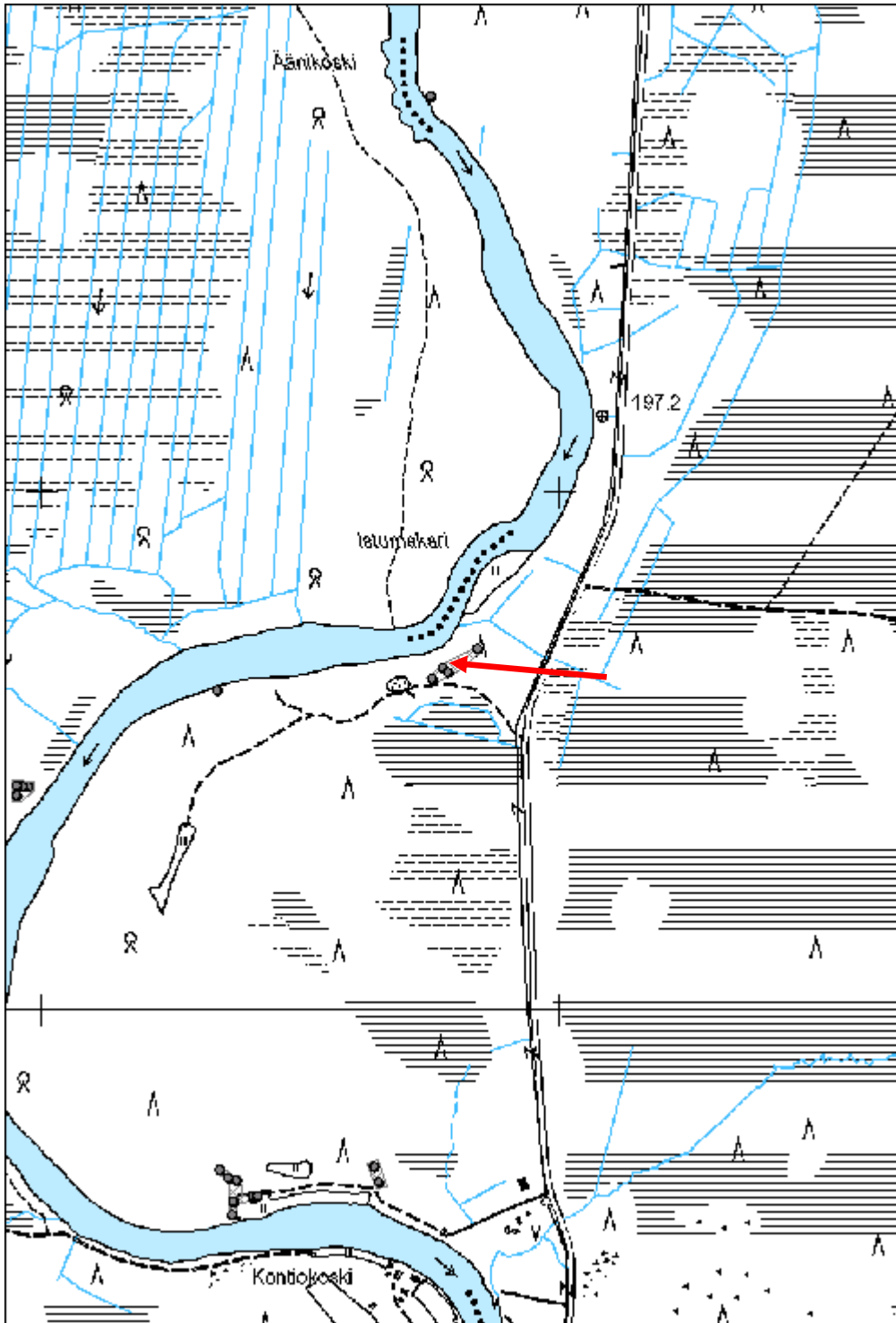
Selitys:

Ympäristön suojaus:

0 Ei määritelty

Selitys:

Kohdetyyppi:	1 Asuinpaikat	Copyright:	© <i>Metsähallitus</i> 2008 © <i>Maanmittauslaitos 1/MML/08</i>
Koordinaatit:	X 7495665, Y 3563793, Z 200	Mittakaava:	1:10000



Ritaselkä 5 kämpä jäännös

MH-tunnus: 136788

Kohdetyyppi:	1 Asuinpaikat	Haltija:	191 Metsätalous Itä-Lappi
Ajoitus:	7116 Uusi aika	Ylläpitäjä:	191 Metsätalous Itä-Lappi
Rakentamivuosi:		Kunta:	742 Savukoski
Lukumäärä:	2		

Koordinaattiselitys:		Geometria tuotettu:	4 Gps-mittaus, korjaamaton
Koordinaatit:	X 7452654, Y 3547577, Z 195	Löydöt:	

<i>Taustatiedot</i>
Metsuri Erkki Karvosen ilmoittama.
<i>Ympäristön kuvaus</i>
Kohde sijaitsee rämealueiden ympäröimällä kosteahkolla aukiolla, jossa kasvaa heinää, koiranputkia ja yksittäisiä koivumetsikköjä. Iso Akanjoki sijaitsee kohteesta noin 150 metriä länteen.
<i>Kohteen kuvaus</i>
Kohde koostuu kahdesta rakennusjäännöksestä. Lähiympäristössä on runsaasti kämpän aikaista jätettä, mm. säilykepurkkeja, sekä peltisiä kaminan osia.
Jäännös 1 (x 3547564 y 7452643) on noin 25 metriä pitkä, noin 9 metriä leveä ja noin 0,3 metriä korkea turpeen ja heinikon peittämä kohouma, missä on havaittavissa yksittäisiä hirren kappaleita. Rakennus on selvästi purettu. Kohouman päällä kasvaa tiheä koivumetsikkö.
Jäännös 2 (x 3547588 y 7452660) on 16,5 metriä pitkä ja 7 metriä leveä rakennusjäännös, jonka seinälinjat erottuvat maastossa 0,7 metriä paksuina ja 0,2 - 0,5 metriä korkeina turpeen peittäminä valleina. Rakennus on selvästi purettu. Rakennusjäännöksen alueella kasvaa heinää ja iso määrä koiranputkia sekä pieni koivumetsikkö. Rakennuksesta pohjoiseen sijaitsee nokkosten peittämä kumpare, joka todennäköisesti on vanha lantakasa.
<i>Kohteen rajaus</i>
Kohde rajautuu aluemaisesti havaittujen jäännösten alueelle.
<i>Tulkinta</i>
Uittokämpän raunio, joka todennäköisesti ajoittuu 1950 - 60 -luvulle. Jäännös 1 on kämpän päärakennus ja jäännös 2 kämpän talli.
<i>Lisätietoja</i>

<i>Toimenpiteet</i>

<i>Tarkastukset</i>
Tila: 3 Toteutettu Laji: 6 Suojeluarvojen tarkastus Tarkastusvuosi: 2011

Tarkastuspvm: 27.6.2011 Tarkastaja: J.-E. Nyman
 Kuvaus: KMO kulttuuriperintöinventointi Savukoski 2011

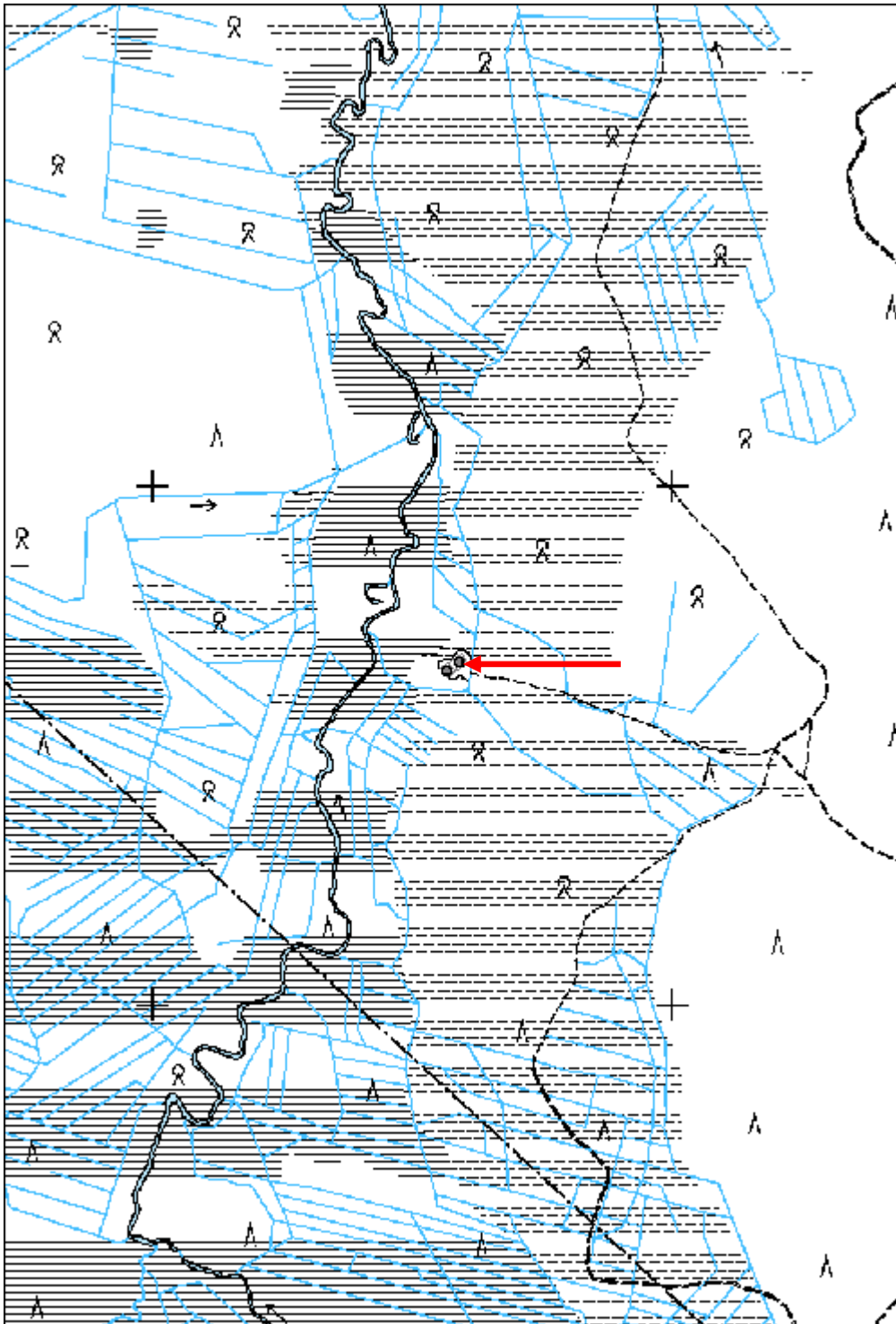
Viranomais- rekisterinro:		Kunto:	2 Keskinertainen
Arvotus:	8 Muu suojeluarvo	Olotila:	2 Ei käytössä
Selitys:		Kohteen suojaus:	9 Muu suojeluarvo
		Selitys:	

Ympäristön suojaus:	0 Ei määritelty
Selitys:	



Yleiskuva kämppäkohteesta.

Kohdetyyppi:	1 Asuinpaikat	Copyright:	© <i>Metsähallitus 2008</i> © <i>Maanmittauslaitos 1/MML/08</i>
Koordinaatit:	X 7452654, Y 3547577, Z 195	Mittakaava:	1:10000



Purkkivaara kämppä jäännös	MH-tunnus: 136806
-----------------------------------	--------------------------

Kohdetyyppi:	1 Asuinpaikat	Haltija:	191 Metsätalous Itä-Lappi
Ajoitus:	7116 Uusi aika	Ylläpitäjä:	191 Metsätalous Itä-Lappi
Rakentamisvuosi:		Kunta:	742 Savukoski
Lukumäärä:	7		

Koordinaattiselitys:	Geometria tuotettu: 4 Gps-mittaus, korjaamaton
Koordinaatit:	Löydöt: X 7449882, Y 3558912, Z 260

Taustatiedot

Metsuri Erkki Karvosen ilmoittama.

Ympäristön kuvaus

Kohdealueen pohjoispuolella sijaitsee aukio, jossa kasvaa heinää. Maasto on tällä kohdalla tasainen, mutta muuttuu kohdealueen keskikohdalla osittain jyrkäksi pohjoisrinteeksi, jonka jälkeen on toinen tasaisempi alue kohdealueen eteläosassa. Alueella kasvaa nuorta koivuvaltaista sekametsää. Noin 50 metriä kohteesta itään sijaitsee puro.

Kohteen kuvaus

Kohde koostuu seitsemästä rakennus- ja rakennejäännöksestä.

Jäännös 1 (x 3558947 y 7449915) on kaakkois-luoteissuuntainen 15,5 metriä pitkä ja 6,5 metriä leveä hirsirakennusjäännös. Rakennuksessa on käytetty noin 0,2 - 0,3 metriä paksuja pelkkahirsiä sekä sahattuja lankkuja. Rakennus on purettu ja purkujätettä on levinnyt jäännöksen päälle ja lähiympäristöön. Rakennuksessa on yksi osittain säilynyt hirsikerta. Rakennuksessa on käytetty jyrkkäsalvoksia, jonka lovet ovat sahattuja. Jälkeä tulisijasta ei havaittu. Rakennusjäännös on osittain turpeen ja heinikon peittämä ja sen päällä kasvaa koivuja.

Jäännös 2 (x 3558923 y 7449924) on rakennusjäännös, joka erottuu maastossa erittäin vaikeasti havaittavina maavalleina. Rakennuksen tarkkaa kokoa ei pystytty määrittämään, mutta arvion mukaan se on noin 6 x 6 metrin kokoinen. Maavalli on parhaiten näkyvissä rakennuksen lounaisnurkassa, missä valli on 0,5 metriä leveä ja 0,1 metriä korkea. Vallin sisällä on peltiromua ja kamina sekä yksittäisiä tiiliskivenkappaleita. Kaminan kyljessä lukee 12/9 - 55 Kemi Oy. Rakennuksen kaakkoisnurkassa sijaitsee 1,5 x 1 metrin kokoinen soikeahko kuoppa, jonka syvyys on noin 0,4 metriä. Rakennusjäännös on täysin turpeen peittämä ja sen päällä kasvaa koivuja ja kuusia.

Jäännös 3 (x 3558919 y 7449895) on lähinnä suorakulmainen 9,6 metriä pitkä ja 3,4 metriä leveä maakuoppa, joka on kaivettu pohjoisrinteeseen ja jonka syvyys on noin 0,6 metriä. Mahdollinen matala maavalli on havaittavissa kuopan pohjoispäädystä. Kuoppa on turpeen peitossa ja sen sisällä kasvaa koivuja.

Jäännös 4 (x 3558897 y 7449884) on pyöreähkö ja halkaisijaltaan noin 1,5 metrin kokoinen maakuoppa, jonka syvyys on noin 0,5 metriä. Kuoppa on turpeen peitossa ja sen sisällä kasvaa koivu.

Jäännös 5 (x 3558901 y 7449869) on kaakkois-luoteissuuntainen, 28 metriä pitkä ja 6 metriä leveä rakennuksen jäännös, jonka seinälinjat erottuvat maastossa osittain vaikeasti havaittavina, turpeen

peittäminä valleina. Valli on noin 0,5 metriä leveä ja noin 0,1 - 0,2 metriä korkea. Rakennuksen kaakkois- ja luoteispäädystä on tulisijan jäännös, joka koostuu tiiliskivien ja luonnonkivien muodostamasta röykkiöstä. Kaakkoispäädyn röykkiö on 2,7 x 2,7 metrin kokoinen ja 0,6 metriä korkea. Luoteispäädyn röykkiö on 2 x 2 metrin kokoinen ja 0,2 metriä korkea. Röykkiöiden läheisyydessä on havaittavissa savuhormista peräisin olevia peltikappaleita. Jäännös on suurilta osin turpeen peitossa ja sen päällä kasvaa koivuja. Alueella on tehty harvennushakkuuta ja osa risuista sijaitsee jäännöksen päällä.

Jäännös 6 (x 3558921 y 7449865) on 3 x 3 metrin kokoinen maakuoppa, joka on kaivettu jyrkän pohjoisrinteen yläosaan. Kuopan syvyys on noin 1 metriä ja kuopan pohjassa on havaittavissa hyvin lahoja ja suurilta osin turpeen peittämiä hirsii sekä kämpän aikaisia säilykepurkkeja. Kuoppa on turpeen peitossa ja siinä kasvaa koivuja. Noin 4 metriä kuopasta koilliseen sijaitsee 2,3 x 2,3 metrin kokoinen ja 0,3 metriä korkea hirsistä tehty kehikko, jonka päällä on lankuista tehty kansi. Lankut ovat noin 0,1 metriä leveitä ja hirret noin 0,2 metriä paksuja. Hirsikehikossa on käytetty koirankaulasalvoksia ja se on osittain romahtanut.

Jäännös 7 (x 3558870 y 7449844) on lankuista tehty neliömuotoinen kehikko, jonka koko on 1,7 x 1,9 metriä ja korkeus 0,5 metriä. Lankut ovat sahattuja ja noin 0,2 metriä leveitä. Kehikon sisällä ja lähiympäristössä on suuri määrä kämpän aikaisia säilykepurkkeja.

Kohteen rajaus

Kohde rajautuu aluemaisesti havaittujen rakennusjäännösten alueelle.

Tulkinta

Metsätyökämpän raunio, joka ajoittuu 1950–1960-luvuille ja joka Erkki Karvosen antamien tietojen mukaan purettiin 1970-luvulla. Rakennusjäännös 5 on kämpän päärakennus, jäännös 1 on kämpän talli ja jäännös 2 on kämpän sauna.

Lisätietoja

Toimenpiteet

Tarkastukset

Tila: 3 Toteutettu Laji: 6 Suojeluarvojen tarkastus Tarkastusvuosi: 2011
Tarkastuspvm: 28.6.2011 Tarkastaja: J.-E. Nyman
Kuvaus: KMO kulttuuriperintöinventointi Savukoski 2011

Viranomais- rekisterinro:

Kunto: 2 Keskinertainen

Arvotus: 8 Muu suojeluarvo

Olotila: 2 Ei käytössä

**Kohteen
suojelu:** 9 Muu suojeluarvo

Selitys:

Selitys:

Ympäristön suojelu:

0 Ei määritelty

Selitys:

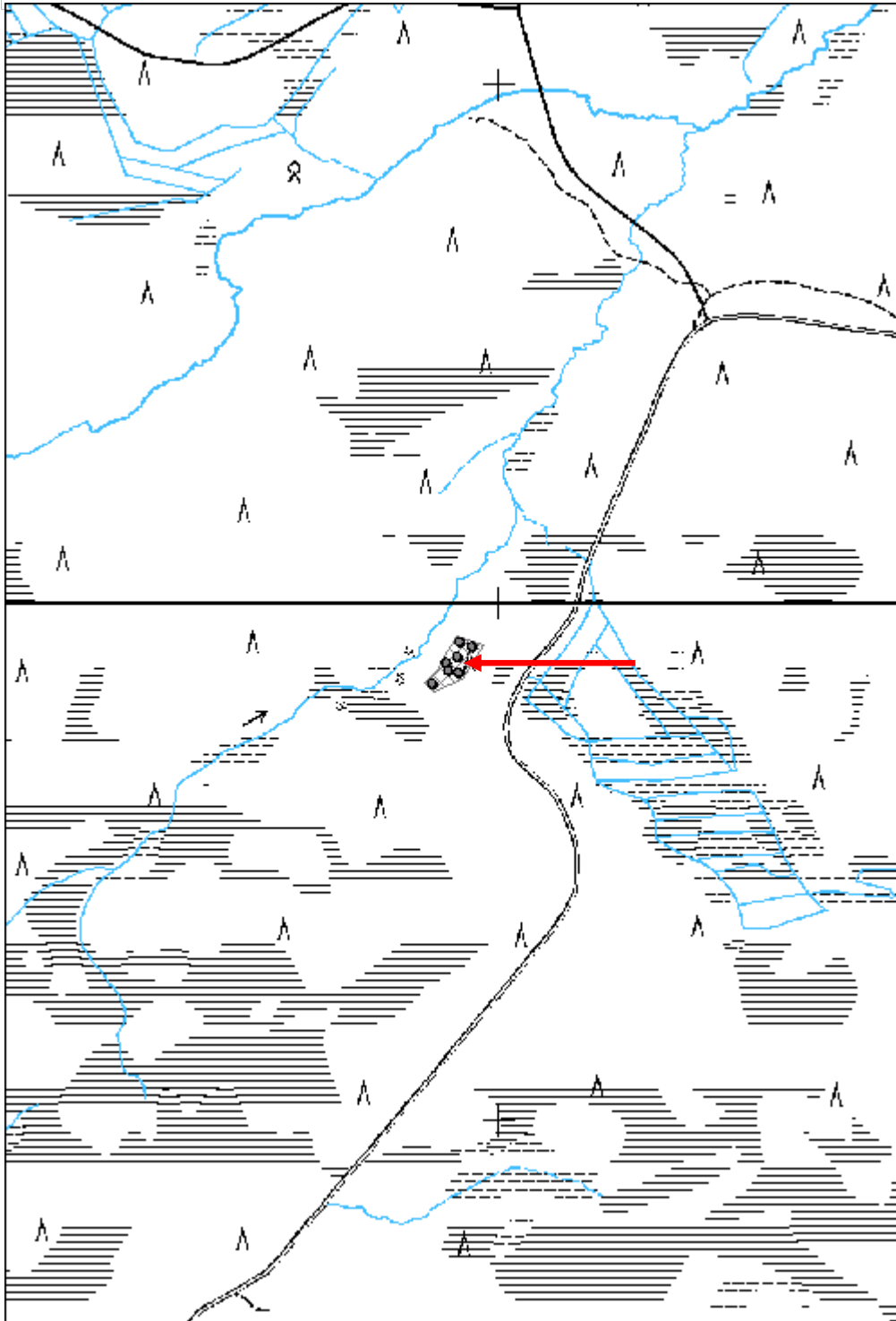


Yleiskuva rakennusjännöksestä.



Kaminan kyljen teksti.

Kohdetyyppi:	1 Asuinpaikat	Copyright:	© <i>Metsähallitus 2008</i> © <i>Maanmittauslaitos 1/MML/08</i>
Koordinaatit:	X 7449882, Y 3558912, Z 260	Mittakaava:	1:10000



Akanvaara 1 kämppä jäännös

MH-tunnus: 136814

Kohdetyyppi:	1 Asuinpaikat	Haltija:	191 Metsätalous Itä-Lappi
Ajoitus:	7116 Uusi aika	Ylläpitäjä:	191 Metsätalous Itä-Lappi
Rakentamisvuosi:		Kunta:	742 Savukoski
Lukumäärä:	3		

Koordinaatti-selitys:		Geometria tuotettu:	4 Gps-mittaus, korjaamaton
Koordinaatit:	X 7453181, Y 3557126, Z 250	Löydöt:	

Taustatiedot

Metsuri Erkki Karvosen ilmoittama.

Ympäristön kuvaus

Kohdealue on tasainen sammaleen, ruohon ja varpukasvien peittämä alue, joka sijaitsee lännessä kulkevan metsäautotien ja idässä olevan Vuospajanaavan välillä. Alue on kuiva ja moreenipohjainen ja kohdealueella kasvaa harvakasvuinen koivumetsä. Alueen ympärillä puusto muuttuu mäntyvaltaiseksi. Metsä on kehitysluokaltaan nuorta kasvatusmetsikköä. Alueen etelä-, itä- ja pohjoispuolella maa on aurattu 1970-luvun alkupuolella.

Kohteen kuvaus

Kohde koostuu ainakin kolmesta rakennus- ja rakennejäännöksestä. Kämpän rakennukset on purettu ja lähimaastossa on runsaasti levitettyä purkujätettä, mikä tekee arvion rakennuksien alkuperäisestä sijainnista vaikeaksi.

Jäännös 1 (x 3557114 y 7453184) koostuu noin 25 x 25 metriä laajasta alueesta, missä on havaittavissa runsaasti purkujätettä. Jätteet koostuvat mm. hirsistä, lankuista, hormipaloista ja säilykepurkeista. Alueen lounaisosassa on 9 x 6 metrin kokoinen kasamainen keskittymä hirsistä ja lankkuja. Rakennuksen alkuperäistä kokoa tai muotoa ei pysty enää määrittämään. Alueella kasvaa koivuja.

Jäännös 2 (x 3557138 y 7453155) on 0,1 metriä leveistä lankuista rakennettu noin 3,3 metriä leveä ja 1,5 metriä pitkä rakennus. Rakennuksessa on lankuista tehty pulpettikatto. Rakennus on kaatunut eteenpäin niin että oviaukko on maata vasten. Raunion nykyinen korkeus on noin 1,5 metriä.

Jäännös 3 (x 3557138 y 7453206) koostuu kahdesta maakuopasta sekä mahdollisesta seinälinjasta 8 x 12 metriä laajalla alueella. Maakuopat ovat neliönmuotosia ja noin 3 - 4 metriä leveitä ja 3 - 4 metriä pitkiä. Niiden syvyys on noin 0,5 metriä ja ne ovat turpeen peittämiä. Mahdollinen seinälinja sijaitsee alueen itäosassa ja koostuu yhdestä lahosta ja suurilta osin turpeen peittämästä hirrestä. Jäännöksen päällä kasvaa koivuja ja leppiä.

Kohteen rajaus

Kohde rajautuu aluemaisesti havaittujen rakennusjäännösten alueelle.

Tulkinta

Metsätyökämpä, joka ajoittuu 1950 - 1960 -luvulle. Erkki Karvosen antamien tietojen mukaan kämppä purettiin 1970-luvulla. Todennäköisesti purku tapahtui samoihin aikoihin kun lähiympäristöä aurattiin, eli 1970-luvun alkupuolella. Jäännös 1 on kämpän päärakennus, jäännös 2 kämpän käymälä ja jäännös 3

kämpän kellari- tai jätekuoppa. Havaittu mahdollinen seinälinja kuoppien itäpuolella liittyy todennäköisesti kämpän talliin, jonka Erkki Karvonen muisteli sijainneen siinä lähistöllä.

Lisätietoja

Toimenpiteet

Tarkastukset

Tila: 3 Toteutettu Laji: 6 Suojeluarvojen tarkastus Tarkastusvuosi: 2011
 Tarkastuspvm: 28.6.2011 Tarkastaja: J.-E. Nyman
 Kuvaus: KMO kulttuuriperintöinventointi Savukoski 2011

**Viranomais-
rekisterinro:**

Kunto: 3 Huono

Arvotus: 8 Muu suojeluarvo

Olotila: 2 Ei käytössä

**Kohteen
suojelu:** 9 Muu suojeluarvo

Selitys:

Selitys:

**Ympäristön
suojelu:**

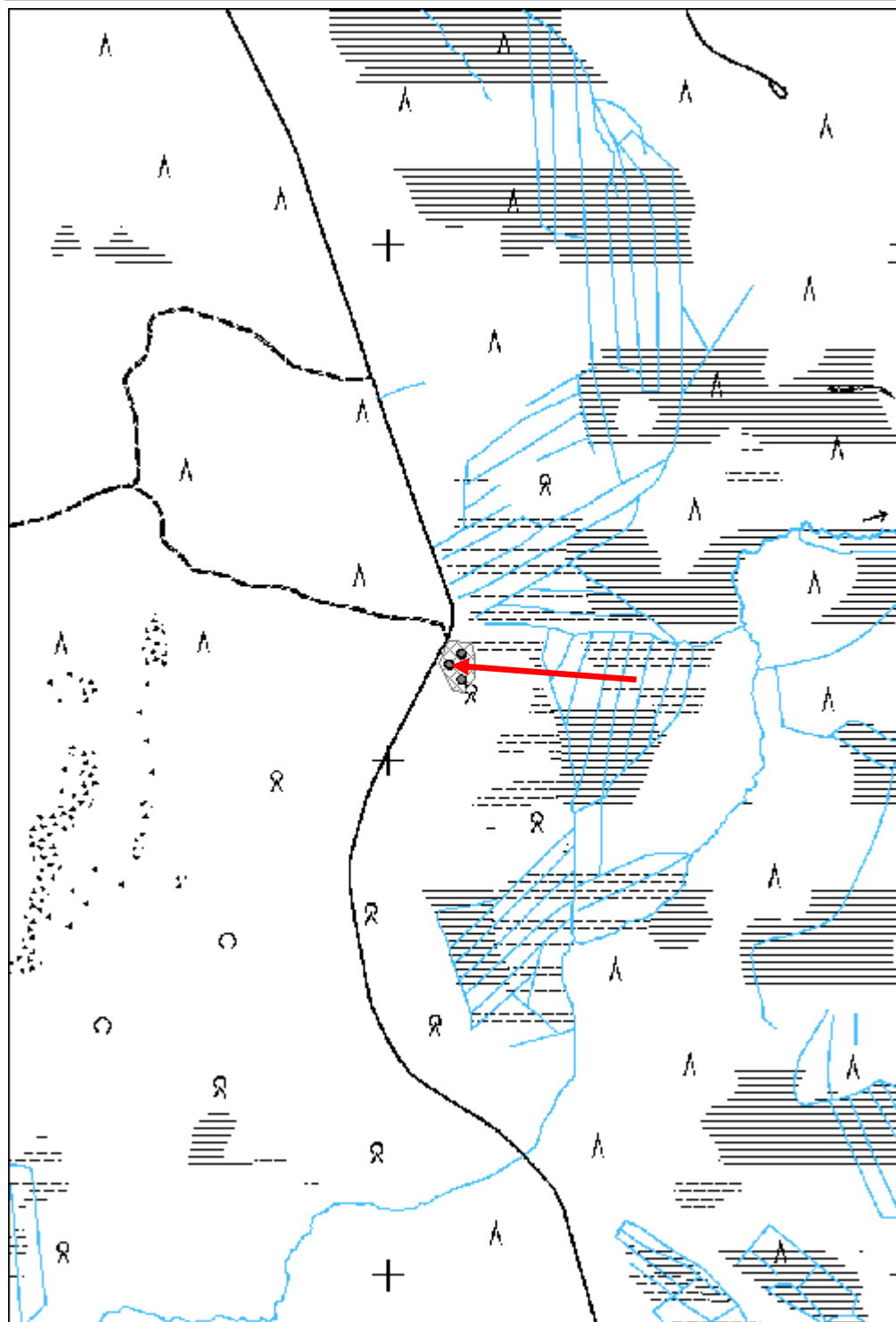
0 Ei määritelty

Selitys:



Rakennuksen jäännöksiä.

Kohdetyyppi:	1 Asuinpaikat	Copyright:	© <i>Metsähallitus 2008</i> © <i>Maanmittauslaitos 1/MML/08</i>
Koordinaatit:	X 7453181, Y 3557126, Z 250	Mittakaava:	1:10000



Sankavaara kämppä jäännös

MH-tunnus: 136828

Kohdetyyppi:	1 Asuinpaikat	Haltija:	191 Metsätalous Itä-Lappi
Ajoitus:	7116 Uusi aika	Ylläpitäjä:	191 Metsätalous Itä-Lappi
Rakentamisvuosi:		Kunta:	742 Savukoski
Lukumäärä:	5		

Koordinaatti- selitys:		Geometria tuotettu:	4 Gps-mittaus, korjaamaton
Koordinaatit:	X 7454900, Y 3554321, Z 197	Löydöt:	

Taustatiedot

Metsuri Erkki Karvosen ilmoittama.

Ympäristön kuvaus

Kohde sijaitsee noin 20 metriä itään Utsjokeen valuvasta purosta rämeen ja kuivan maan rajavyöhykkeellä. Maasto nousee hyvin loivasti kaakkoon päin ja alueella kasvaa mäntyvaltaista sekametsää. Maa on kosteahko ja moreenipohjainen. Kohdealueen keskiosassa on pienialainen aukio, missä aluskasvillisuus koostuu ruohosta ja heinästä. Alueen muissa osissa aluskasvillisuutta dominoivat varpukasvit ja varsinkin mustikka on varsin yleinen.

Kohteen kuvaus

Kohde koostuu viidestä rakennus- ja rakennejäännöksestä.

Jäännös 1 (x 3554315 y 7454915) on 9 x 9 metrin kokoinen hirsirakennusjäännös, jonka hirret on katkaistu sekä kirveellä että sahalla. Pyöröhirret ovat halkaisijaltaan 0,2 - 0,3 metriä paksuja ja rakennuksessa on käytetty koirankaulasalvoksia, joiden lovi on sahattu hirren yläpuolelle. Seinähirret ovat suurilta osin hyvin lahoja ja rikkinäisiä. Rakennuksen seinä on parhaiten säilynyt rakennuksen lounaisnurkassa, jossa on kaksi hirsikertaa jäljellä. Nurkan korkeus on noin 0,7 metriä. Rakennuksen kattorakenteesta on havaittavissa noin 0,1 paksuja riukuja, joihin on kiinnitetty kattuhuopaa. Rakennuksessa ei havaittu tulisijan jäännöstä. Rakennusjäännös on osittain turpeen peitossa ja sen päällä kasvaa tiheä koivumetsikkö.

Jäännös 2 (x 3554320 y 7454871) on lähinnä itä-länsisuuntainen 8,5 metriä pitkä ja 7,0 metriä leveä hirsirakennusjäännös, jonka hirret on katkaistu sahalla. Hirret, joista osa on yhdeltä puolelta veistetty suoriksi, ovat halkaisijaltaan 0,2 - 0,3 metriä paksuja ja rakennuksessa on käytetty koirankaulasalvoksia, joiden lovi on sahattu hirren yläpuolelle. Seinähirret ovat suurilta osin hyvin lahoja ja rikkinäisiä. Rakennuksen seinä on parhaiten säilynyt rakennuksen koillisnurkassa, jossa on kaksi hirsikertaa jäljellä. Nurkan korkeus on noin 0,7 metriä. Rakennuksen itäosan yli kulkee metsäkoneen ajoura, jonka seurauksena seinät ovat suurilta osin tuhoutuneet. Rakennuksen länsiosassa sijaitsee irtonainen 0,15 metriä leveistä lankuista tehty ovi. Ovi on 1,5 metriä korkea ja 0,85 metriä leveä. Rakennuksessa ei havaittu tulisijan jäännöstä. Rakennusjäännös on osittain turpeen peitossa ja sen päällä kasvaa kuusia ja mäntyjä sekä koivuvesakkoa.

Jäännös 3 (x 3554306 y 7454876) on pyöreähkön muotoinen ja pyöreäpohjainen kuoppa, joka on halkaisijaltaan 2,3 metrin kokoinen ja jonka syvyys on 0,6 metriä. Sen ympärillä ei havaittu valla. Kuopan yli kulkee metsäkoneen ajoura, jonka seurauksena kuoppa on vahingoittunut.

Jäännös 4 (x 3554300 y 7454933) on 6 x 6 metrinen hirsirakennusjäännös, jonka hirret on katkaistu sahalla. Seinähirret koostuvat pyöröhirsistä sekä kahdelta puolelta suoristetuista hirsistä, joiden paksuudet ovat 0,2 - 0,3 metriä. Rakennuksessa on käytetty koirankaulasalvoksia, joiden lovi on sahattu hirren alapuolelle. Rakennuksen seinä on parhaiten säilynyt kaakkoisnurkassa, missä on havaittavissa 2 hirsikertaa. Kaakkoisnurkan korkeus on 0,6 metriä. Samassa nurkassa sijaitsee myös rakennuksen tulisijan jäännös, joka kostuu luonnonkivistä. Tulisijan röykkiömäinen jäännös on 1,6 x 1,3 metrin kokoinen ja 0,6 metriä korkea. Kattorakenteessa on havaittavissa 0,2 metriä leveitä lankkuja, joihin on kiinnitetty kattohuopaa. Rakennusjäännös on osittain turpeen peitossa ja sen päällä kasvaa koivuvesakkoa.

Jäännös 5 (x 3554340 y 7454930) on lankuista ja riuuista tehty rakennuksen jäännös. Rakennus on romahtanut ja raunion koko on 3,4 x 2,2 metriä ja korkeus 0,9 metriä. Rakennuksen katto on 2,5 metriä leveä ja on rakennettu riuuista, joiden päälle on kiinnitetty kattohuopaa. Raunion sisällä on laho ja kaksi-reikäinen istumalauta havaittavissa.

Kohteen rajaus

Kohde rajautuu aluemaisesti havaittujen rakennusjäännösten alueelle.

Tulkinta

Metsätyökämpän raunio, joka todennäköisesti ajoittuu 1900-luvun alkupuolelle. Rakennusjäännös 1 on luultavasti kämpän talli, rakennusjäännös 2 on luultavasti kämpän päärakennus, rakennusjäännös 4 on kämpän sauna ja rakennusjäännös 5 on kämpän käymälä.

Lisätietoja

Toimenpiteet

Tarkastukset

Tila: 3 Toteutettu Laji: 6 Suojeluarvojen tarkastus Tarkastusvuosi: 2011
Tarkastuspvm: 28.6.2011 Tarkastaja: J.-E. Nyman
Kuvaus: KMO kulttuuriperintöinventointi Savukoski 2011

Viranomais- rekisterinro:

Kunto: 2 Keskinertainen

Arvotus: 8 Muu suojeluarvo

Olotila: 2 Ei käytössä

**Kohteen
suojelu:** 9 Muu suojeluarvo

Selitys:

Selitys:

Ympäristön suojelu:

0 Ei määritelty

Selitys:

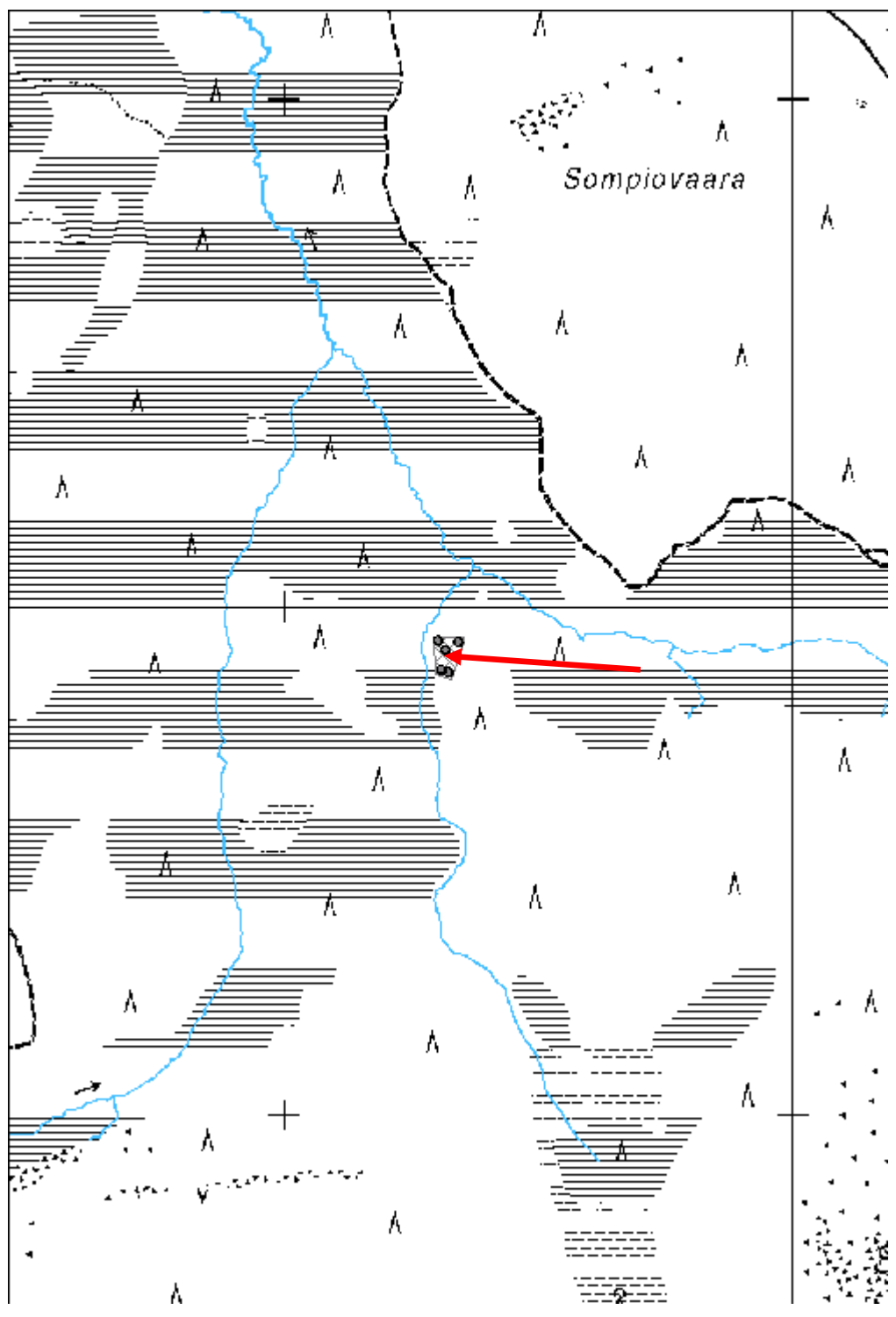
Kohdetyyppi:	1 Asuinpaikat	Copyright:	© <i>Metsähallitus 2008</i> © <i>Maanmittauslaitos 1/MML/08</i>
Koordinaatit:	X 7454900, Y 3554321, Z 197	Mittakaava:	1:10000



Yleiskuva rakennuksesta.



Käymälän istuinlauta.



Johanneksenkuolpuna rakennus jäännös

MH-tunnus: 136952

Kohdetyyppi:	1 Asuinpaikat	Haltija:	191 Metsätalous Itä-Lappi
Ajoitus:	7116 Uusi aika	Ylläpitäjä:	191 Metsätalous Itä-Lappi
Rakentamisvuosi:		Kunta:	742 Savukoski
Lukumäärä:	1		

Koordinaattiselitys:		Geometria tuotettu:	4 Gps-mittaus, korjaamaton
Koordinaatit:	X 7450687, Y 3560273, Z 230	Löydöt:	

Taustatiedot

Kohde on merkitty vuonna 1971 painettuun topografiseen karttaan, joka perustuu vuonna 1966 suoritettuun kartoitustyöhön.

Ympäristön kuvaus

Kohde sijaitsee puron koillisrannalla noin 20 metriä purosta. Maasto on kuiva ja moreenipohjainen lounaisrinne, jossa kasvaa nuorta mäntyvaltaista sekametsää. Aluskasvillisuus koostuu varpukasveista. Kohteesta noin 15 metriä luoteeseen kulkee lounais-koillisuuntainen metsäautotie.

Kohteen kuvaus

10 x 16 metriä laajalla alueella on hajallaan erittäin lahonneita hirsiiä ja lautoja. Rakennusjäännös on niin huonossa kunnossa, että on mahdotonta arvioida rakennuksen alkuperäistä kokoa tai muotoa ja vaikuttaa siltä, että rakennus on tahallaan purettu. Rakennusjäännös on osittain turpeen peitossa.

Kohteen rajaus

Kohde rajautuu rakennusjäännöksen mukaisesti.

Tulkinta

Puretun rakennuksen jäännös. Vuoden 1971 painetussa topografisessa kartassa kohde on merkitty talousrakennuksiksi, mutta on mahdollista, että kyseessä on vanha ja silloin jo hylätty metsätyökämpä. Rakennusta ei pystytty ajoittamaan tarkemmin kuin 1900-luvun alkupuolelle tai keskivaiheille.

Lisätietoja**Toimenpiteet****Tarkastukset**

Tila: 3 Toteutettu Laji: 6 Suojeluarvojen tarkastus Tarkastusvuosi: 2011
Tarkastuspvm: 30.6.2011 Tarkastaja: J.-E. Nyman
Kuvaus: KMO kulttuuriperintöinventointi Savukoski 2011

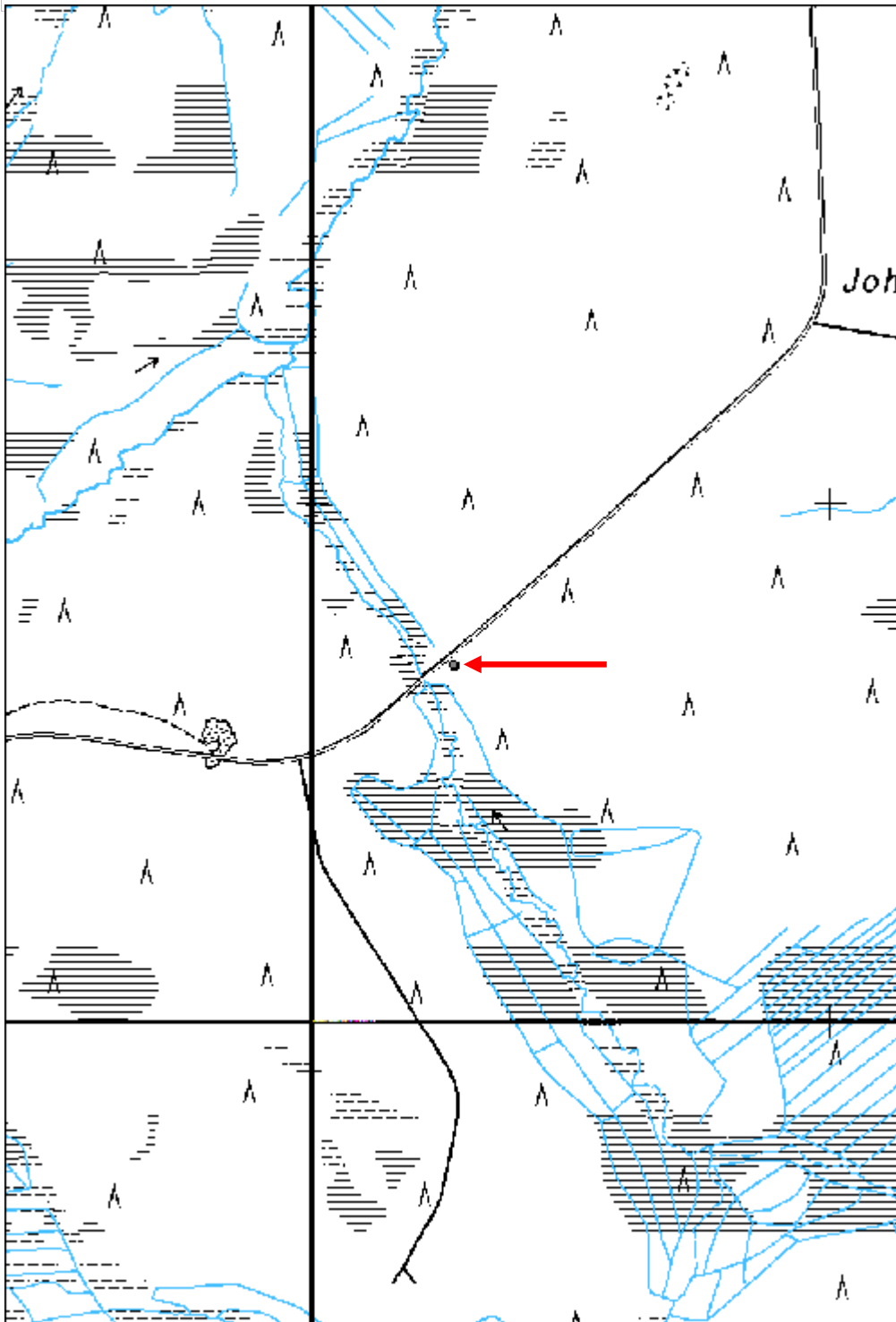
Viranomaisrekisterinro:	Kunto:	3 Huono
--------------------------------	---------------	---------

Arvotus:	8 Muu suojeluarvo	Olotila:	2 Ei käytössä
Selitys:		Kohteen suojelu:	9 Muu suojeluarvo
Selitys:		Selitys:	
Ympäristön suojelu:	0 Ei määritelty		
Selitys:			



Yleiskuva rakennuksen jäännöksestä.

Kohdetyyppi:	1 Asuinpaikat	Copyright:	© <i>Metsähallitus 2008</i> © <i>Maanmittauslaitos 1/MML/08</i>
Koordinaatit:	X 7450687, Y 3560273, Z 230	Mittakaava:	1:10000



Piasma kämppä jäännös

MH-tunnus: 136962

Kohdetyyppi:	1 Asuinpaikat	Haltija:	191 Metsätalous Itä-Lappi
Ajoitus:	7116 Uusi aika	Ylläpitäjä:	191 Metsätalous Itä-Lappi
Rakentamisvuosi:		Kunta:	742 Savukoski
Lukumäärä:	6		

Koordinaattiselitys:	Geometria tuotettu:
Koordinaatit:	Löydöt:
X 7452796, Y 3564124, Z 200	4 Gps-mittaus, korjaamaton

Taustatiedot

Metsuri Erkki Karvosen ilmoittama.

Ympäristön kuvaus

Kohde sijaitsee Jokiselän koillisrinteen alaosassa Koppeloavaan reunan tuntumassa. Maaperä on moreenipohjaista ja alueen lounaisosassa kasvaa nuorta mäntyvaltaista sekametsää. Koillisessa maasto muuttuu kosteammaksi ja metsä koivuvaltaiseksi. Aluskasvillisuus koostuu varpukasveista. Kohteen läpi kulkee luoteis-kaakkoissuuntainen ajoura, joka kohteen kaakkoispuolella kääntyy Koppeloapaan päin.

Kohteen kuvaus

Kohde kostuu kuudesta rakennus- ja rakennejäännöksestä. Lähiympäristössä on levitetty runsaasti purkujätettä sekä kämpän aikaista jätettä.

Jäännös 1 (x 3564104 y 7452805) on luoteis-kaakkoissuuntainen 25 metriä pitkä ja 8 metriä leveä hirsirakennusjäännös, jonka seinälinjat erottuvat maastossa noin 1 metriä leveinä ja korkeimmillaan 0,7 metriä korkeina valleina. Rakennuksen kohdalla rinnettä on tasoitettu niin, että rakennuksen lounaispuoli on osittain kaivettu rinteeseen sisälle. Rakennuksen seinävallit koostuvat luonnonkivistä, jotka ovat suurilta osilta peittyneet maa-aineksella ja turpeella. Rakennus on purettu ja siitä on jäljellä enää muutamia pieniä ja lahoja hirren kappaleita, sekä jonkin verran peltipaloja ja rikkinäistä ikkunalasia. Rakennuksen keskellä on ruosteinen peltikamina ja rakennuksen kaakkoisosassa on havaittavissa tiiliskivistä koostuva tulisijan jäännös, joka noin 1 x 1 metrin kokoinen ja 0,2 metriä korkea. Rakennusjäännös on suurilta osin turpeen peitossa ja sen päällä kasvaa nuorta sekametsää. Metsäkoneen tekemä ajoura on vahingoittanut rakennuksen keskiosaa.

Jäännös 2 (x 3564133 y 7452813) on 2,5 x 2,2 metrinen maakuoppa, jonka syvyys on noin 0,8 metriä. Kuoppaa ympäröivä maavalli on noin 2,5 metriä leveä ja noin 0,7 metriä korkea. Kuopan seinämät ovat suoria ja pohja tasainen. Kuoppa on turpeen peittämä ja sen sisällä kasvaa koivuja.

Jäännös 3 (x 3564126 y 7452825) on 3,0 x 2,8 metrinen maakuoppa, jonka syvyys on noin 0,5 metriä. Kuopan reunaan ympäröi kaksi hirsikertaa korkea hirsikehikko, jossa on käytetty koirankaulasalvoksia. Hirsikehikko on 0,5 metriä korkea. Kuoppa on turpeen peittämä ja sen sisällä on purkujätteeksi tulkittava peltinen kamina. Kuopan lounaispuolella sijaitsee irtonainen puurakenne, joka mahdollisesti on kuoppaan kuuluva kansirakenne. Se koostuu hirsikehikosta, jossa on kaksi hirsikertaa ja jonka päälle on kiinnitetty laudoista tehty kansi.

Jäännös 4 (x 3564152 y 7452798) on luoteis-kaakkoissuuntainen noin 16 metriä pitkä ja 6,3 metriä leveä hirsirakennusjäännös. Ainoastaan yksi hirsikerta on säilynyt ja rakennusjäännöksen korkeus on 0,4 metriä.

Rakennuksessa on käytetty pelkkahirsiä ja todennäköisesti jyrkkäsalvoksia. Jäännöksen sisällä on havaittavissa yksittäisiä kattohuovan paloja. Rakennusjäännös on suurilta osin turpeen ja heinikon peitossa ja sen päällä kasvaa koivuja ja vesakkoa. Rakennuksen kaakkoispääty on tuhoutunut kohdealueen läpikulkevan ajouran kohdalta. Sieltä peräisin olevat rakennusosat on puskettu kasamaiseksi keskittymäksi rakennusjäännöksen keskiosan päälle.

Jäännös 5 (x 3564121 y 7452765) on luoteis-kaakkoissuuntainen 6,3 metriä pitkä ja 3,3 metriä leveä hirsirakenne. Rakenteesta on säilynyt ainoastaan yksi hirsikerta, joka on osittain turpeen peittämä. Pelkkahirret ovat 0,1 - 0,2 metriä paksuja ja on osittain hiiltyneitä. Rakenteen kaakkoisosassa sijaitsevaan hirren yläosaan on naulattu kiinni 0,15 metriä leveitä lankkuja, jotka ovat kaikki hyvin lahoja. Lähiympäristössä on pieniä paloja kattohuopaa havaittavissa.

Jäännös 6 (x 3564094 y 7452775) on pystysuorassa olevista lankuista rakennettu, 2,5 metriä leveä ja 1,6 metriä pitkä rakennus. Rakennus ei ole romahtanut ja sen korkeus on 2,4 metriä. Se on jaettu väliseinällä kahteen osaan, joissa molemmissa on ovi rakennuksen luoteispuolella. Oviaukot ovat 1,8 metriä korkeita ja 0,5 metriä leveitä. Rakennuksessa on lankuista tehty pulpettikatto, jonka päällä on kattohuopaa.

Kohteen rajaus

Kohde rajautuu aluemaisesti havaittujen jäännösten alueelle.

Tulkinta

Metsätyökämpän raunio, joka Erkki Karvosen antamien tietojen mukaan on rakennettu toisen maailmansodan jälkeen. Kämpä purettiin 1960-luvun lopussa tai 1970-luvun alussa. Jäännös 1 on kämpän päärakennus, jäännös 4 kämpän talli ja jäännös 6 kämpän käymälä. Jäännös 5, joka luultavasti on rakennuksen irtonainen kattorakenne, saattaa kuulua kämpän saunaan, jonka tarkkaa sijaintia ei pysytty inventoinnin aikana löytämään.

Lisätietoja

Toimenpiteet

Tarkastukset

Tila: 3 Toteutettu Laji: 6 Suojeluarvojen tarkastus Tarkastusvuosi: 2011
Tarkastuspvm: 30.6.2011 Tarkastaja: J.-E. Nyman
Kuvaus: KMO kulttuuriperintöinventointi Savukoski 2011

Viranomais- rekisterinro:

Kunto: 2 Keskinertainen

Arvotus: 8 Muu suojeluarvo

Olotila: 2 Ei käytössä

**Kohteen
suojelu:** 9 Muu suojeluarvo

Selitys:

Selitys:

Ympäristön suojelu:

0 Ei määritelty

Selitys:

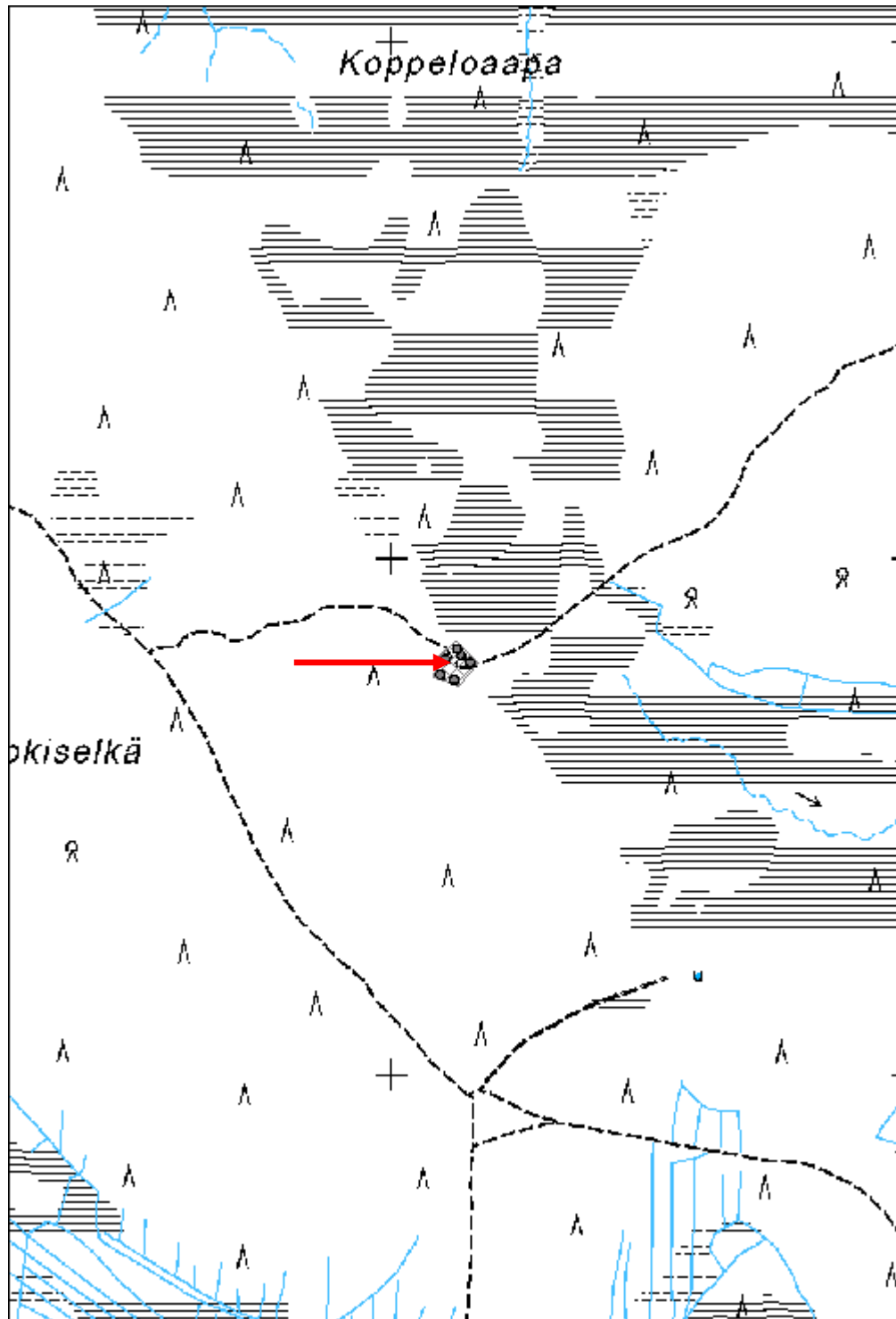


Rakennuksen kivijalkaa.



Kämpän kaksiovinen wc.

Kohdetyyppi:	1 Asuinpaikat	Copyright:	© Metsähallitus 2008 © Maanmittauslaitos 1/MML/08
Koordinaatit:	X 7452796, Y 3564124, Z 200	Mittakaava:	1:10000



Viitavaara 1 kämppä jäännös

MH-tunnus: 138922

Kohdetyyppi:	1 Asuinpaikat	Haltija:	191 Metsätalous Itä-Lappi
Ajoitus:	7116 Uusi aika	Ylläpitäjä:	191 Metsätalous Itä-Lappi
Rakentamisvuosi:		Kunta:	742 Savukoski
Lukumäärä:	1		

Koordinaatti- selitys:		Geometria tuotettu:	4 Gps-mittaus, korjaamaton
Koordinaatit:	X 7493603, Y 3553804, Z 210	Löydöt:	

Taustatiedot

Löytyi inventoinnissa.

Ympäristön kuvaus

Kohde sijaitsee Viitahaaran pohjoisrannalla olevan loivan etelärinteen juurella. Paikalla kasvaa nuorta mäntymetsää ja maa on kuivahkoa ja moreenipohjaista. Kohteen ja joen välinen matka on noin 40 metriä ja alue koostuu lehtipuuvaltaisesta korvesta.

Kohteen kuvaus

Paikalla sijaitsee itä-länsisuuntainen, 21,5 metriä pitkä ja 6,5 metriä leveä hirsirakennusjäännös. Rakennuksesta on jäljellä korkeintaan kaksi osittain säilynyttä hirsikertaa. Hirret ovat noin 0,3 metriä paksuja pyöröhirsiiä, jotka on katkaistu sekä sahalla että kirveellä. Rakennuksessa on käytetty koirankaulasalvoksia. Rakennus on jaettu kahdella väliseinällä kolmeen osaan, joista tulisijalla varustetut päätyosat ovat noin 6 metriä pitkiä ja keskimäinen osa noin 10 metriä pitkä. Läntisen päätyhuoneen tulisijan röykkiömäinen jäännös sijaitsee huoneen lounaisnurkassa ja se on 2,0 x 1,5 metrin kokoinen ja 0,6 metriä korkea. Itäisen päätyhuoneen tulisijan röykkiömäinen jäännös sijaitsee huoneen kaakkoisnurkassa ja se on 2,0 x 2,3 metrin kokoinen ja 0,5 metriä korkea. Tulisijan jäännökset koostuvat luonnonkivistä ja ovat molemmat suurilta osin turpeen peitossa. Rakennuksen kattorakenteesta on havaittavissa muutamia 0,2 metriä paksuja vuoliaisia sekä yksittäisiä lahoja kattolautoja. Rakennusjäännös on suurilta osin turpeen peitossa ja sen päällä kasvaa koivuja, mäntyjä ja kuusia.

Kohteen raja

Kohde rajautuu rakennusjäännöksen mukaisesti.

Tulkinta

Metsätyökämpän jäännös, joka ajoittuu todennäköisesti 1900-luvun alkupuolelle.

Lisätietoja***Toimenpiteet******Tarkastukset***

Tila: 3 Toteutettu Laji: 6 Suojeluarvojen tarkastus Tarkastusvuosi: 2011

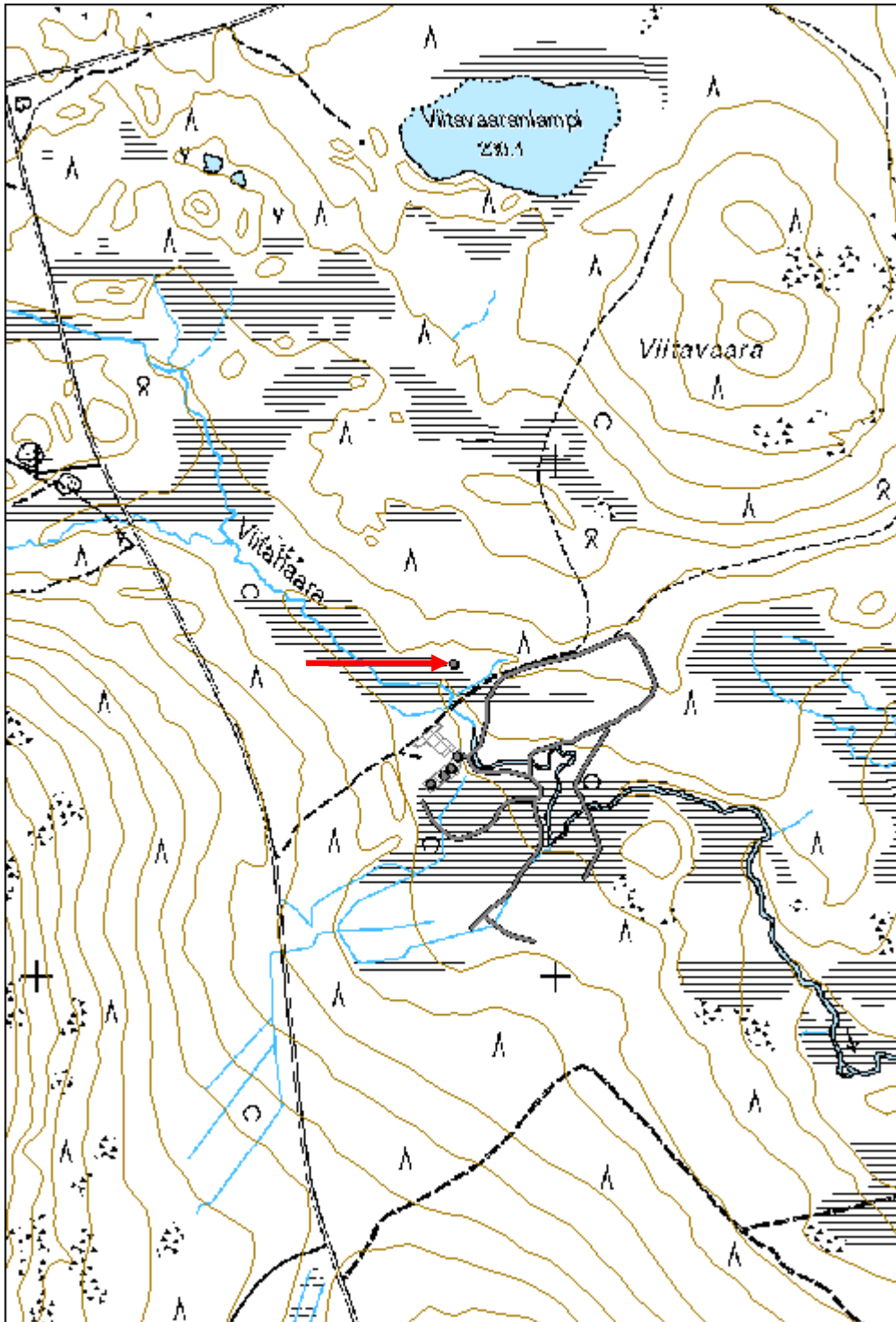
Tarkastuspvm: 16.8.2011 Tarkastaja: J.-E. Nyman
 Kuvaus: KMO kulttuuriperintöinventointi Savukoski 2011

Viranomais- rekisterinro:		Kunto:	2 Keskinertainen
Arvotus:	8 Muu suojeluarvo	Olotila:	2 Ei käytössä
Selitys:		Kohteen suojaus:	9 Muu suojeluarvo
Selitys:		Selitys:	
Ympäristön suojaus:	0 Ei määritelty		
Selitys:			



Rakennuksen katon harja.

Kohdetyyppi:	1 Asuinpaikat	Copyright:	© Metsähallitus 2008 © Maanmittauslaitos 1/MML/08
Koordinaatit:	X 7493603, Y 3553804, Z 210	Mittakaava:	1:10000



Iso Letsausselkä 1 kämpä jäännös

MH-tunnus: 138966

Kohdetyyppi:	1 Asuinpaikat	Haltija:	191 Metsätalous Itä-Lappi
Ajoitus:	7116 Uusi aika	Ylläpitäjä:	191 Metsätalous Itä-Lappi
Rakentamisvuosi:		Kunta:	742 Savukoski
Lukumäärä:	4		

Koordinaatti- selitys:		Geometria tuotettu:	4 Gps-mittaus, korjaamaton
Koordinaatit:	X 7493398, Y 3553781, Z 205	Löydöt:	

Taustatiedot

Kohde on merkitty vuonna 1958 tehtyyn Ylikemin hoitoalueen metsätalouuskartan seitsemänten karttalehteen, joka perustuu vuonna 1957 suoritettuun kartoitukseen.

Ympäristön kuvaus

Kohde sijaitsee Iso Letsausselän juurella olevassa tasaisessa ja kosteahkossa maastossa. Alueella kasvaa uudistuskypsää sekametsää ja aluskasvillisuus koostuu varpukasveista. Kohteen itäpuolella maasto muuttuu nevaksi ja korveksi. Noin 40 metriä kohteesta itään sijaitsee Viitahaara ja kohteen länsipuolella kulkee lounais-koillisuuntainen ajoura. Alueen maapintaa on jonkin verran muokattu.

Kohteen kuvaus

Kohde koostuu neljästä rakennusjäännöksestä.

Jäännös 1 (x 3553785 y 7493387) on lounais-koillisuuntainen, 15,5 metriä pitkä ja 8 metriä leveä hirsirakennusjäännös. Rakennuksesta on jäljellä yksi osittain säilynyt hirsikerta. Rakennuksessa on käytetty sahalla katkaistuja 0,2 metriä paksuja hirsiiä. Rakennusjäännös on suurilta osin turpeen ja heinikon peittämä ja sen päällä kasvaa koivuja.

Jäännös 2 (x 3553759 y 7493371) on 11 x 11 metrin kokoinen alue, missä on rakennusjätettä sekä romahtanut käymälärakennus. Alueen keskellä on 4 x 4 metrin kokoinen kumpare, jonka korkeus on noin 1,5 metriä.

Jäännös 3 (x 3553799 y 7493401) on 2 x 3 metrin kokoinen tulisijan röykkiömäinen jäännös. Se koostuu 0,15 - 0,4 metrin kokoisista luonnonkivistä ja on 0,2 metriä korkea. Lähiympäristöstä ei havaittu muita kiinteitä rakennusjäännöksiä.

Jäännös 4 (x 3553810 y 7493424) on lähes täysin tuhoutunut rakennuksen jäännös, joka erottuu lähinnä kasvillisuuden ja ympäröivän rakennusjätteen perusteella. Alueen maapinta on muokattu ja rakennuksen seinälinjoja ei pystytty inventoinnin aikana havaitsemaan.

Kohteen rajaus

Kohde rajautuu aluemaisesti havaittujen rakennusjäännösten alueelle.

Tulkinta

Metsätyökämpän raunio, joka todennäköisesti ajoittuu 1950 - 1960 -luvulle. Jäännös 1 tulkittiin kämpän

talliksi, jäännös 3 kämpän saunaksi ja jäännös 4 kämpän päärakennukseksi.

Lisätietoja

Toimenpiteet

Tarkastukset

Tila: 3 Toteutettu Laji: 6 Suojeluarvojen tarkastus Tarkastusvuosi: 2011
Tarkastuspvm: 15.8.2011 Tarkastaja: J.-E. Nyman
Kuvaus: KMO kulttuuriperintöinventointi Savukoski

**Viranomais-
rekisterinro:**

Kunto: 3 Huono

Arvotus: 8 Muu suojeluarvo

Olotila: 2 Ei käytössä

**Kohteen
suojaus:** 9 Muu suojeluarvo

Selitys:

Selitys:

**Ympäristön
suojaus:**

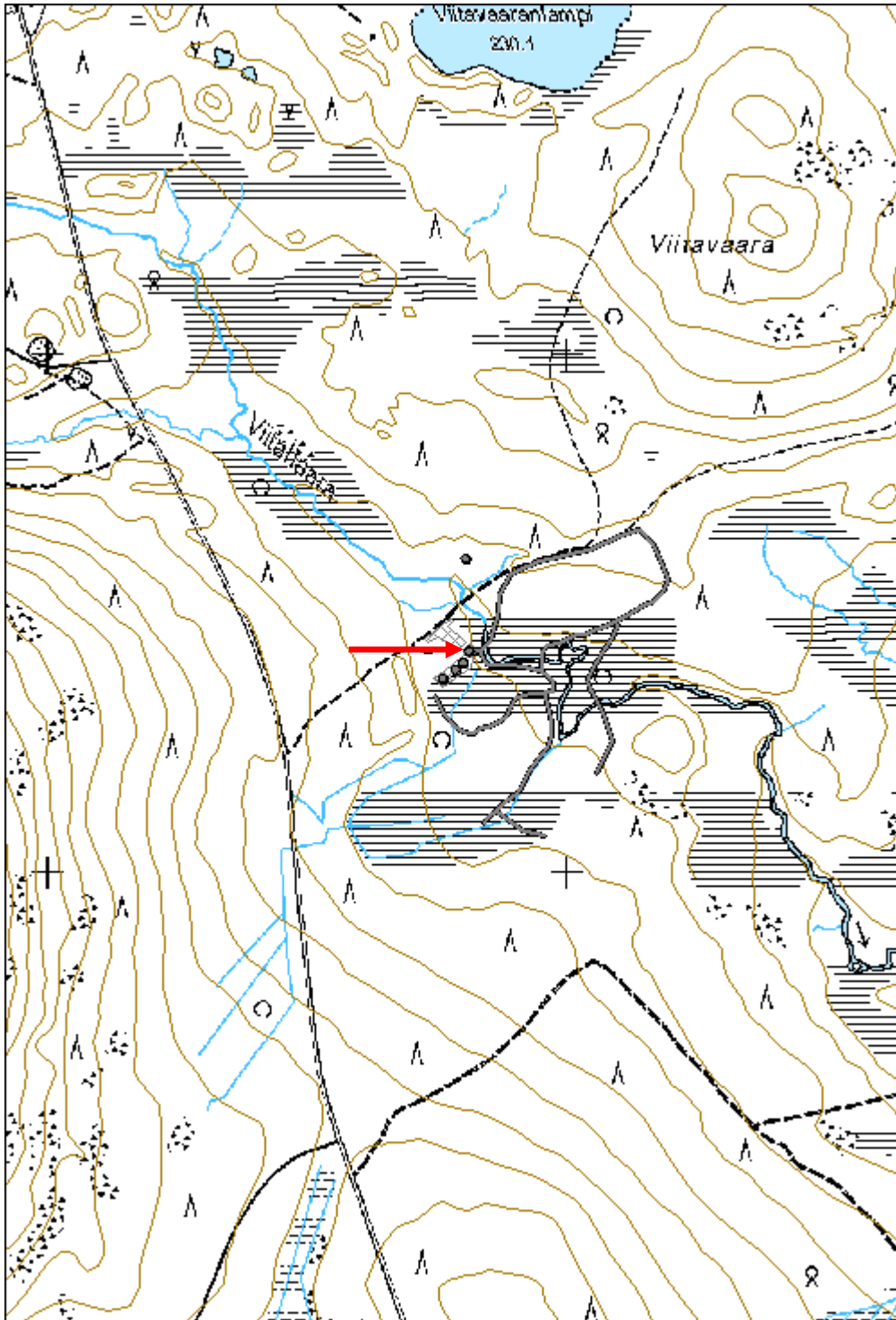
0 Ei määritelty

Selitys:



Yleiskuva rakennuksen jäännöksestä.

Kohdetyyppi:	1 Asuinpaikat	Copyright:	© Metsähallitus 2008 © Maanmittauslaitos 1/MML/08
Koordinaatit:	X 7493398, Y 3553781, Z 205	Mittakaava:	1:10000



Silmäharjut 1 kämpä jäännös

MH-tunnus: 139040

Kohdetyyppi:	1 Asuinpaikat	Haltija:	191 Metsätalous Itä-Lappi
Ajoitus:	7116 Uusi aika	Ylläpitäjä:	191 Metsätalous Itä-Lappi
Rakentamisvuosi:		Kunta:	742 Savukoski
Lukumäärä:	3		

Koordinaatti- selitys:		Geometria tuotettu:	4 Gps-mittaus, korjaamaton
Koordinaatit:	X 7495907, Y 3571540, Z 215	Löydöt:	

Taustatiedot

Kohteesta on SutiGis-havainto.

Ympäristön kuvaus

Kohde sijaitsee Silmäojaan päin laskevan koillisrinteen ylä- ja alapuolella. Maa on moreenipohjaista ja rinteiden yläpuolella kuivahkoa. Rinteiden juurella maa muuttuu kosteammaksi ja kasvillisuus rehevämmäksi. Alueella kasvaa nuorta mäntymetsää ja aluskasvillisuus koostuu varpukasveista. Noin 30 metriä kohteesta pohjoiseen sijaitsee Värriöjokeen laskeva Silmäoja.

Kohteen kuvaus

Kohde koostuu kolmesta rakennusjäännöksestä.

Jäännös 1 (x 3571529 y 7495892) on 8 x 8 metrin kokoinen hirsirakennusjäännös. Rakennuksesta on säilynyt kaksi hirsikertaa ja raunion maksimaalinen korkeus on 0,8 metriä. Rakennuksessa on käytetty 0,2 - 0,3 metriä paksuja ja sekä sahalla että kirveellä katkaistuja pyöröhirsiiä. Seinähirret ovat salvottuja koirankaulasalvoksilla. Rakennusjäännöksessä ei havaittu tulisijan jäännöstä. Rakennuksen kaakkoispuoli on pahasti metsäkoneen vaurioittama. Rakennusjäännös on suurilta osin turpeen peitossa ja sen päällä kasvaa koivuja ja kuusia.

Jäännös 2 (x 3571553 y 7495912) on lounais-koillisuuntainen, 8 metriä pitkä ja 6,5 metriä leveä hirsirakennusjäännös. Rakennuksesta on säilynyt enimmillään neljä hirsikertaa ja raunion maksimaalinen korkeus on 0,9 metriä. Rakennuksessa on käytetty 0,2 metriä paksuja ja sekä sahalla että kirveellä katkaistuja pyöröhirsiiä. Seinähirret ovat koirankaulasalvoksilla salvottuja. Rakennusjäännöksessä ei havaittu tulisijan jäännöstä. Rakennuksen lounaispäädyssä on havaittavissa noin 1 metriä leveä oviaukko. Rakennusjäännös on suurilta osin turpeen peitossa ja sen päällä kasvaa koivuja.

Jäännös 3 (x 3571525 y 7495922) on 5,3 x 5 metrin kokoinen hirsirakennusjäännös. Rakennuksesta on säilynyt enimmillään kuusi hirsikertaa ja raunion maksimaalinen korkeus on 1,4 metriä. Rakennuksessa on käytetty 0,2 - 0,3 metriä paksuja ja sekä sahalla että kirveellä katkaistuja pyöröhirsiiä. Seinähirret ovat koirankaulasalvoksilla salvottuja. Rakennusjäännöksessä ei havaittu tulisijan jäännöstä. Rakennuksen itäseinässä on havaittavissa noin 2 metriä leveä oviaukko. Rakennuksen kattorakenteesta on säilynyt yksi laho vuoliainen. Rakennusjäännös on suurilta osin turpeen peitossa ja sen päällä kasvaa koivuja ja kuusia.

Kohteen rajaus

Kohde rajautuu havaittujen rakennusjäännösten mukaisesti.

Tulkinta

Metsätyökämpän raunio, joka ajoittuu todennäköisesti 1900-luvun alkupuolelle. Jäännös 1 on mahdollisesti asuinrakennus ja jäännös 2 tallirakennus. Jäännös 3 tulkittiin koon perusteella saunarakennukseksi.

Lisätietoja**Toimenpiteet****Tarkastukset**

Tila: 3 Toteutettu Laji: 6 Suojeluarvojen tarkastus Tarkastusvuosi: 2011
 Tarkastuspvm: 17.8.2011 Tarkastaja: J.-E. Nyman
 Kuvaus: KMO kulttuuriperintöinventointi Savukoski 2011

**Viranomais-
rekisterinro:****Kunto:** 2 Keskinertainen**Arvotus:**

8 Muu suojeluarvo

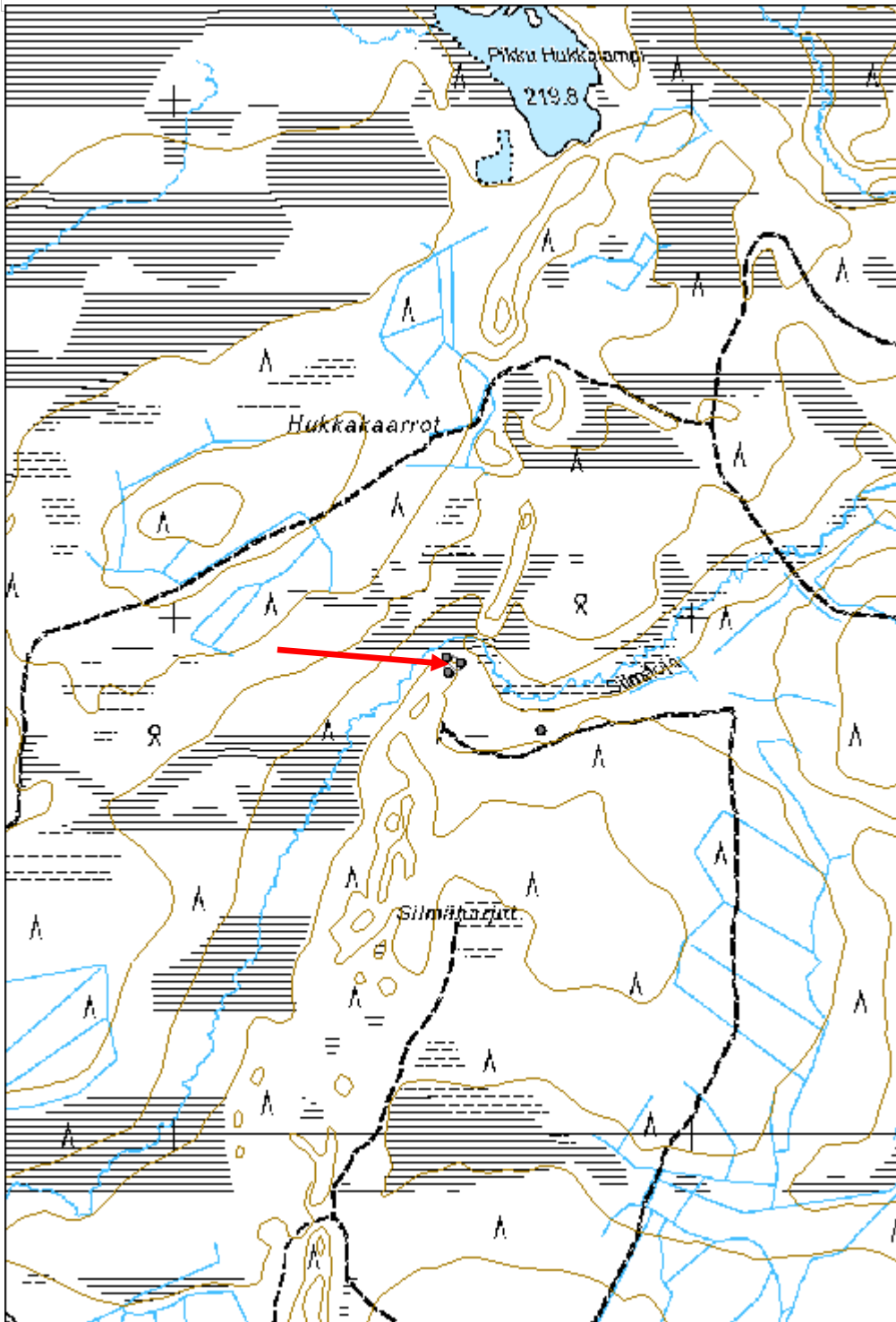
Olotila: 2 Ei käytössä**Kohteen
suojelu:** 9 Muu suojeluarvo**Selitys:****Selitys:****Ympäristön
suojelu:**

0 Ei määritelty

Selitys:

Rakennuksen kaakkoisnurkan salvoksia.

Kohdetyyppi:	1 Asuinpaikat	Copyright:	© Metsähallitus 2008 © Maanmittauslaitos 1/MML/08
Koordinaatit:	X 7495907, Y 3571540, Z 215	Mittakaava:	1:10000



Silmäharjut 2 kämppä jäännös

MH-tunnus: 139049

Kohdetyyppi:	1 Asuinpaikat	Haltija:	191 Metsätalous Itä-Lappi
Ajoitus:	7116 Uusi aika	Ylläpitäjä:	191 Metsätalous Itä-Lappi
Rakentamisvuosi:		Kunta:	742 Savukoski
Lukumäärä:	1		

Koordinaatti- selitys:		Geometria tuotettu:	4 Gps-mittaus, korjaamaton
Koordinaatit:	X 7495781, Y 3571708, Z 215	Löydöt:	

Taustatiedot

Löytyi inventoinnissa.

Ympäristön kuvaus

Kohde sijaitsee tasaisessa ja kosteahkossa maastossa, joka muuttuu rämeeksi kohteen pohjoispuolella. Noin 50 metriä kohteesta pohjoiseen sijaitsee Värriöjokeen laskeva Silmäoja ja noin 20 metriä kaakkoon on lähinnä itä-länsisuuntaisesti kulkeva ajoura. Alueella kasvaa nuorta mäntymetsää ja aluskasvillisuus koostuu varpukasveista.

Kohteen kuvaus

Paikalla on lähinnä itä-länsisuuntainen 8 metriä pitkä ja 7 metriä leveä hirsirakennusjäännös. Rakennuksesta on säilynyt enimmillään kolme hirsikertaa ja raunion maksimaalinen korkeus on 0,6 metriä. Rakennuksessa on käytetty 0,2 metriä paksuja ja sekä kirveellä että sahalla katkaistuja pyöröhirsiiä, jotka ovat koirankaulasalvoksilla salvottuja. Rakennuksen länsipäädyssä on mahdollinen oviaukko. Rakennuksen kattorakenteesta on havaittavissa ainakin yksi laho vuoliainen sekä yksittäisiä lahoja kattolankkuja. Rakennuksessa ei havaittu tulisijan jäännöstä. Rakennusjäännös on suurilta osin turpeen ja sammaleen peitossa ja sen päällä kasvaa koivuja.

Kohteen rajaus

Kohde rajautuu rakennusjäännöksen mukaisesti.

Tulkinta

Metsätyökämpän raunio, joka todennäköisesti ajoittuu 1900-luvun alkupuolelle.

Lisätietoja***Toimenpiteet******Tarkastukset***

Tila: 3 Toteutettu Laji: 6 Suojeluarvojen tarkastus Tarkastusvuosi: 2011
Tarkastuspvm: 17.8.2011 Tarkastaja: J.-E. Nyman
Kuvaus: KMO kulttuuriperintöinventointi Savukoski 2011

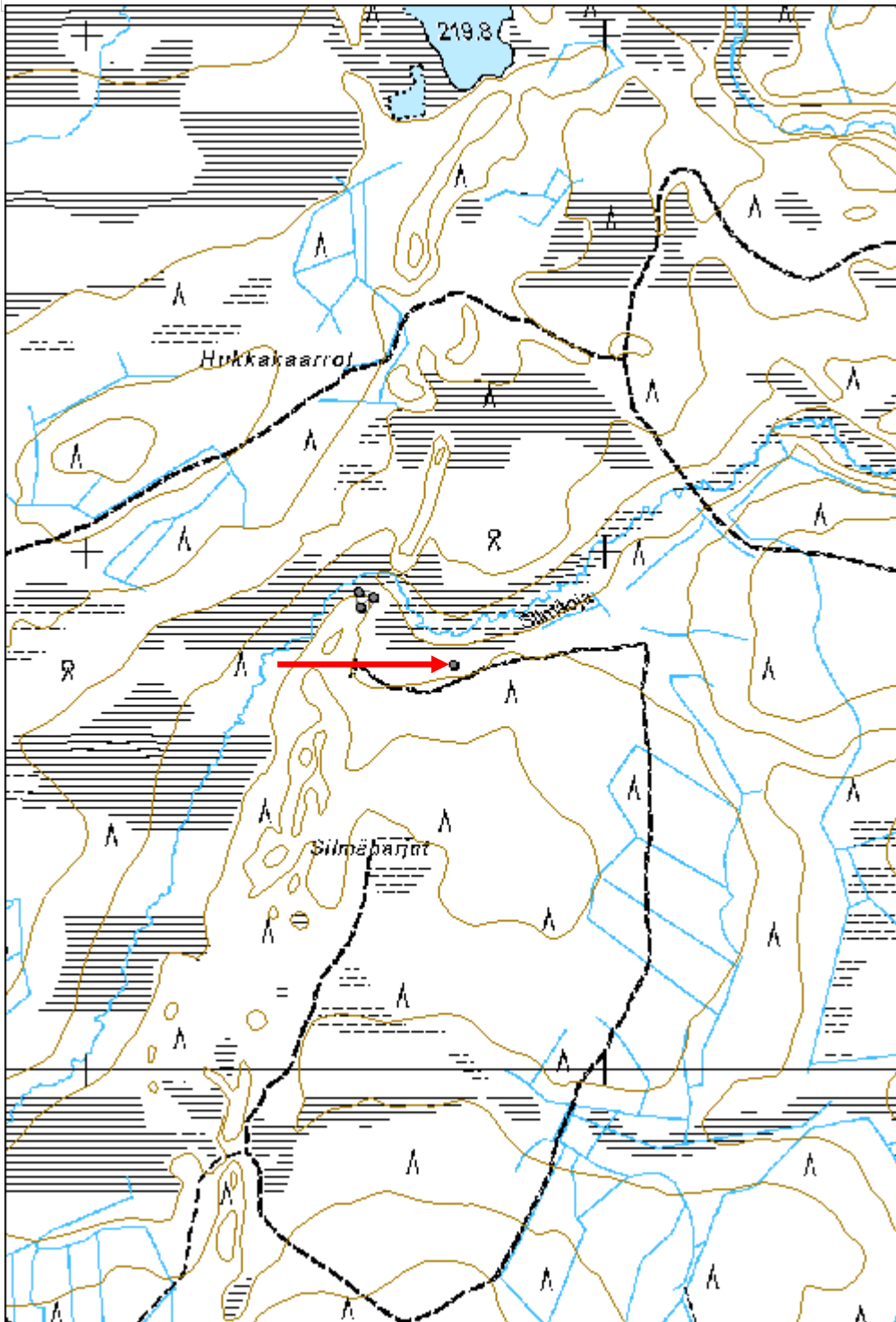
Viranomais- rekisterinro:		Kunto:	2 Keskinertainen
Arvotus:	8 Muu suojeluarvo	Olotila:	2 Ei käytössä
Selitys:		Kohteen suoja:	9 Muu suojeluarvo
		Selitys:	

Ympäristön suoja:	0 Ei määritelty
Selitys:	



Rakennuksen sisätila.

Kohdetyyppi:	1 Asuinpaikat	Copyright:	© <i>Metsähallitus 2008</i> © <i>Maanmittauslaitos 1/MML/08</i>
Koordinaatit:	X 7495781, Y 3571708, Z 215	Mittakaava:	1:10000



Akanjätkä 1 käämpä jäännös

MH-tunnus: 139126

Kohdetyyppi:	1 Asuinpaikat	Haltija:	191 Metsätalous Itä-Lappi
Ajoitus:	7116 Uusi aika	Ylläpitäjä:	191 Metsätalous Itä-Lappi
Rakentamisvuosi:		Kunta:	742 Savukoski
Lukumäärä:	2		

Koordinaatti-selitys:		Geometria tuotettu:	4 Gps-mittaus, korjaamaton
Koordinaatit:	X 7498757, Y 3567972, Z 245	Löydöt:	

Taustatiedot

Kohteesta on SutiGis-havainto.

Ympäristön kuvaus

Kohde sijaitsee Akanjätkän itäpuolella olevalla tasaisella suureunavyöhykkeellä. Maasto on moreenipohjaista ja paikoittain kivistä. Kohteen etelä- ja itäpuolella maasto alkaa nousta ja samalla maa muuttuu kuivemmaksi. Aluskasvillisuus koostuu varpukasveista ja alueella kasvaa nuorta mäntymetsää, joka muuttuu sekametsäksi suureunan tuntumassa.

Kohteen kuvaus

Kohde koostuu kahdesta rakennusjäännöksestä.

Jäännös 1 (x 3567958 y 7498758) on 8,5 x 8,5 metrin kokoinen hirsirakennusjäännös. Rakennuksesta on säilynyt viisi hirsikertaa. Rakennuksessa on käytetty 0,2 - 0,4 metriä paksuja pyöröhirsii, jotka ovat melkein kaikki sahalla katkaistuja. Rakennus on salvottu koirankaulasalvoksilla ja seinätiivisteinä on käytetty turvetta ja sammaletta. Rakennuksen koillisseinän keskellä sijaitsee noin 1 metriä leveä oviaukko. Ovirakenteesta on osittain säilynyt 0,05 metrin paksusta laudasta tehty ovenkarmi, joka on nauloilla kiinnitetty seinähirsien päätyihin. Rakennuksen kattorakenteesta on havaittavissa muutamia noin 0,3 metriä paksuja vuoliaisia, yksittäisiä lahoja kattolankkuja sekä kattohuovanpaloja. Rakennusjäännös on osittain turpeen peitossa ja sen päällä kasvaa koivuja.

Jäännös 2 (x 3567982 y 7498757) on 8,0 x 7,5 metrin kokoinen hirsirakennusjäännös. Rakennuksesta on säilynyt enimmillään kuusi hirsikertaa. Rakennuksessa on käytetty 0,2 - 0,3 metriä paksuja pyöröhirsii, jotka ovat melkein kaikki sahalla katkaistuja. Rakennus on salvottu koirankaulasalvoksilla ja seinätiivisteinä on käytetty turvetta ja sammaletta. Rakennuksen luoteisseinän keskellä sijaitsee noin 1 metriä leveä oviaukko ja sitä vastapäätä on kaakkoisseinässä 0,3 metriä leveä ja 0,2 metriä korkea luukku. Rakennuksen lankkurakenteinen, irtonainen ovi on suurilta osin säilynyt ja on 1 metriä leveä ja 1,6 metriä korkea. Rakennuksen kattorakenteesta on havaittavissa muutamia 0,2 metriä paksuja vuoliaisia sekä yksittäisiä lahoja kattolankkuja. Rakennusjäännös on osittain turpeen peitossa ja sen päällä kasvaa koivuja.

Kohteen rajaus

Kohde rajautuu havaittujen rakennusjäännösten alueelle.

Tulkinta

Metsätyökäämpän jäännös, joka todennäköisesti ajoittuu 1900-luvun alkupuolelle. Jäännös 1 on käämpän päärakennus ja jäännös 2 käämpän talli.

Lisätietoja**Toimenpiteet****Tarkastukset**

Tila: 3 Toteutettu Laji: 6 Suojeluarvojen tarkastus Tarkastusvuosi: 2011
 Tarkastuspvm: 18.8.2011 Tarkastaja: J.-E. Nyman
 Kuvaus: KMO kulttuuriperintöinventointi Savukoski 2011

**Viranomais-
rekisterinro:****Kunto:** 2 Keskinertainen**Arvotus:**

8 Muu suojeluarvo

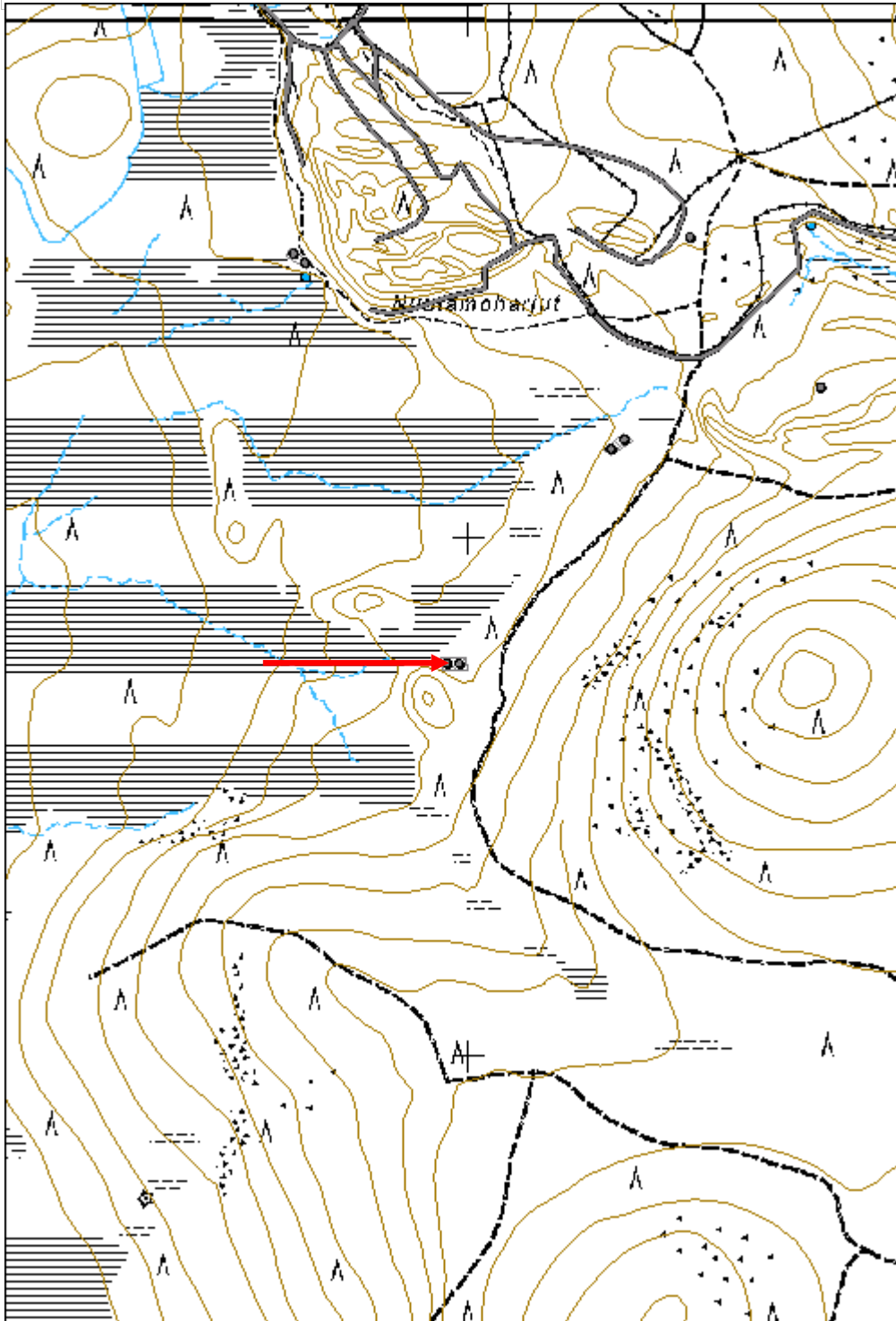
Olotila: 2 Ei käytössä**Kohteen
suojelu:** 9 Muu suojeluarvo**Selitys:****Selitys:****Ympäristön
suojelu:**

0 Ei määritelty

Selitys:

Rakennuksen luoteisnurkka.

Kohdetyyppi:	1 Asuinpaikat	Copyright:	© Metsähallitus 2008 © Maanmittauslaitos 1/MML/08
Koordinaatit:	X 7498757, Y 3567972, Z 245	Mittakaava:	1:10000



Nuutamoharjut 1 kämppä jäännös

MH-tunnus: 139152

Kohdetyyppi:	1 Asuinpaikat	Haltija:	191 Metsätalous Itä-Lappi
Ajoitus:	7116 Uusi aika	Ylläpitäjä:	191 Metsätalous Itä-Lappi
Rakentamisvuosi:		Kunta:	742 Savukoski
Lukumäärä:	2		

Koordinaatti- selitys:		Geometria tuotettu:	4 Gps-mittaus, korjaamaton
Koordinaatit:	X 7499181, Y 3568287, Z 245	Löydöt:	

Taustatiedot

Kohteesta on SutiGis-havainto.

Ympäristön kuvaus

Kohde sijaitsee tasaisella ja kosteahkolla suureunavyöhykkeellä. Maa on moreenipohjaista. Alueella kasvaa havupuuvältaista sekametsää ja aluskasvillisuus koostuu varpukasveista. Kohteen länsipuolella kulkee moderni poroaita.

Kohteen kuvaus

Paikalla sijaitsee kaksi rakennusjäännöstä.

Jäännös 1 (x 3568301 y 7499189) on 8 x 8 metrin kokoinen hirsirakennusjäännös. Rakennuksesta on säilynyt enimmillään viisi hirsikertaa. Rakennuksessa on käytetty 0,3 - 0,4 metriä paksuja pyöröhirsiiä, jotka ovat sisäpuolelta tasoitettuja. Suurin osa hirsistä on katkaistu sahalla. Rakennus on salvottu koirankaulasalvoksilla ja seinä tiivistetty turpeella ja sammaleella. Rakennuksen koillisseinän keskellä on noin 1 metriä leveä oviaukko, jonka säilynyt korkeus on noin 1 metriä. Ovenkarmi on tehty 0,1 metriä leveästä laudasta, joka on naulattu kiinni seinähirsien päätyihin. Rakennuksen koillisseinässä on noin 1 metriä leveä ikkuna-aukko. Rakennuksen ulkopuolella on ikkunan kohdalla 2 x 1 metrin kuoppa, joka on noin 0,4 metriä syvä. Rakennuksessa ei havaittu tulisijan jäännöstä, mutta rakennuksen läheisyydestä havaittiin peltipala, joka mahdollisesti on osa savuhornista. Rakennuksen sisäseinässä on havaittavissa ainakin yksi lankuista tehty hyllyn jäännös. Kattorakenteesta on jäljellä muutamia vuoliaisia sekä lahoja kattolankkuja. Rakennusjäännös on osittain turpeen peitossa ja sen päällä kasvaa koivuja.

Jäännös 2 (x 3568274 y 7499171) on 8,0 x 7,5 metrin kokoinen hirsirakennusjäännös. Rakennuksesta on säilynyt enimmillään viisi hirsikertaa. Rakennuksessa on käytetty 0,2 - 0,3 metriä paksuja pyöröhirsiiä, joista suurin osa on sahalla katkaistu. Rakennus on salvottu koirankaulasalvoksilla ja seinät on tiivistetty turpeella ja sammaleella. Rakennuksessa ei havaittu tulisijan jäännöstä. Rakennuksen koillisseinän keskellä on noin 1 metriä leveä oviaukko. Rakennuksen kattorakenteesta on jäljellä muutamia vuoliaisia sekä yksittäisiä, lahoja kattolankkuja. Rakennusjäännös on osittain turpeen peitossa ja sen päällä kasvaa koivuja.

Kohteen rajaus

Kohde rajautuu havaittujen rakennusjäännösten alueelle.

Tulkinta

Metsätyökämpän raunio, joka ajoittuu todennäköisesti 1900-luvun alkupuolelle. Jäännös 1 on kämpän

päärakennus ja jäännös 2 kämpän talli.

Lisätietoja

Toimenpiteet

Tarkastukset

Tila: 3 Toteutettu Laji: 6 Suojeluarvojen tarkastus Tarkastusvuosi: 2011
 Tarkastuspvm: 18.8.2011 Tarkastaja: J.-E. Nyman
 Kuvaus: KMO kulttuuriperintöinventointi Savukoski 2011

Viranomais-		Kunto:	2 Kesinkertainen
rekisterinro:		Olotila:	2 Ei käytössä
Arvotus:	8 Muu suojeluarvo	Kohteen	9 Muu suojeluarvo
		suojelu:	
Selitys:		Selitys:	

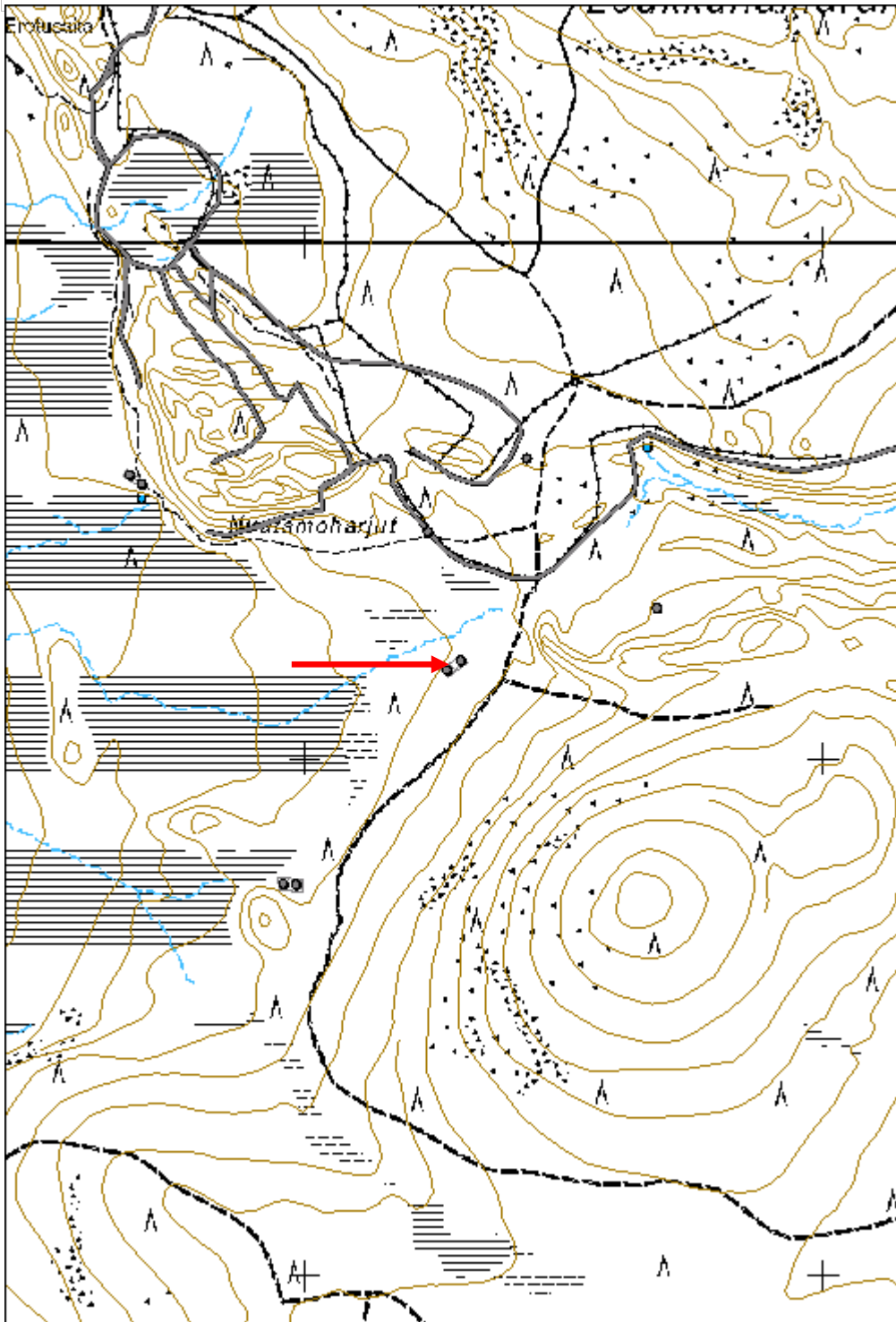
Ympäristön	0 Ei määritelty
suojelu:	

Selitys:



Rakennuksen ikkuna-aukko.

Kohdetyyppi:	1 Asuinpaikat	Copyright:	© Metsähallitus 2008 © Maanmittauslaitos 1/MML/08
Koordinaatit:	X 7499181, Y 3568287, Z 245	Mittakaava:	1:10000



Nuutamoharjut 2 kämppä jäännös

MH-tunnus: 139169

Kohdetyyppi:	1 Asuinpaikat	Haltija:	191 Metsätalous Itä-Lappi
Ajoitus:	7116 Uusi aika	Ylläpitäjä:	191 Metsätalous Itä-Lappi
Rakentamisvuosi:		Kunta:	742 Savukoski
Lukumäärä:	2		

Koordinaatti- selitys:		Geometria tuotettu:	4 Gps-mittaus, korjaamaton
Koordinaatit:	X 7499540, Y 3567671, Z 235	Löydöt:	

Taustatiedot

Kohde on merkitty vuonna 1973 painettuun topografiseen karttaan, joka perustuu vuonna 1970 suoritettuun kartoitustyöhön.

Ympäristön kuvaus

Kohde sijaitsee Akanjängän ja Nuutamoharjujen jyrkän länsirinteen välissä olevalla tasanteella. Maasto on moreenipohjaista ja kuivahkoa. Alueella kasvaa mäntymetsää, joka on kehitysluokaltaan uudistuskypsää. Aluskasvillisuus koostuu varpukasveista. Kohteen itäpuolella kulkee luoteis-kaakkoissuuntainen ajoura.

Kohteen kuvaus

Paikalla sijaitsee kaksi rakennusjäännöstä.

Jäännös 1 (x 3567685 y 7499531) on 4 x 3,5 metrin kokoinen rakennusjäännös. Rakennus on purettu tai siirretty ja jäljellä on ainoastaan yksi hirsikerta. Pyöröhirret, joiden päät on sahattu neliönmuotoiseksi, ovat 0,2 - 0,3 metriä paksuja. Rakennuksen salvostyyppi on jäännöksen perusteella vaikea määrittää, mutta se on mahdollisesti ollut jyrkkänurkkasalvos. Rakennusjäännöksen vieressä on peltikamina ja siihen kuuluvia peltiosia. Rakennuksen pohja on osittain turpeen peittämä.

Jäännös 2 (x 3567662 y 7499548) on luoteis-kaakkoissuuntainen, 5,0 metriä pitkä ja 4,1 metriä leveä rakennusraunio. Rakennus on vielä pystyssä, mutta sen kattohuovalla katettu harjakatto on osittain romahtanut. Vesikaton vuoliaiset ovat tehty noin 0,10 - 0,15 paksuista riuuista, jonka päällä on lankkukatto. Rakennuksen suora välikatto sekä rakennuksen lattia on rakennettu lankuista. Rakennuksen seinät ovat rakennettu pystysuorassa olevista 0,15 metriä leveistä lankuista. Sisäpuolelta seinät ovat kovalevyillä vuorattuja. Rakennuksen kaakkoispäädyssä on 0,9 metriä leveä ja 2,0 metriä korkea lankkuovi. Rakennuksen ainoa ikkuna sijaitsee lounaisseinässä ja se on 1,2 metriä leveä ja 0,5 metriä korkea. Ikkunalasi on säilynyt ehjänä. Rakennuksen sisällä on peltikamina, pöytä ja ritsi.

Kohteen rajaus

Kohde rajautuu havaittujen rakennusjäännösten mukaisesti.

Tulkinta

Poromiesten kämpän raunio, joka ajoittuu 1900-luvun loppupuolelle.

Lisätietoja

Toimenpiteet**Tarkastukset**

Tila: 3 Toteutettu Laji: 6 Suojeluarvojen tarkastus Tarkastusvuosi: 2011
 Tarkastuspvm: 18.8.2011 Tarkastaja: J.-E. Nyman
 Kuvaus: KMO kulttuuriperintöinventointi Savukoski 2011

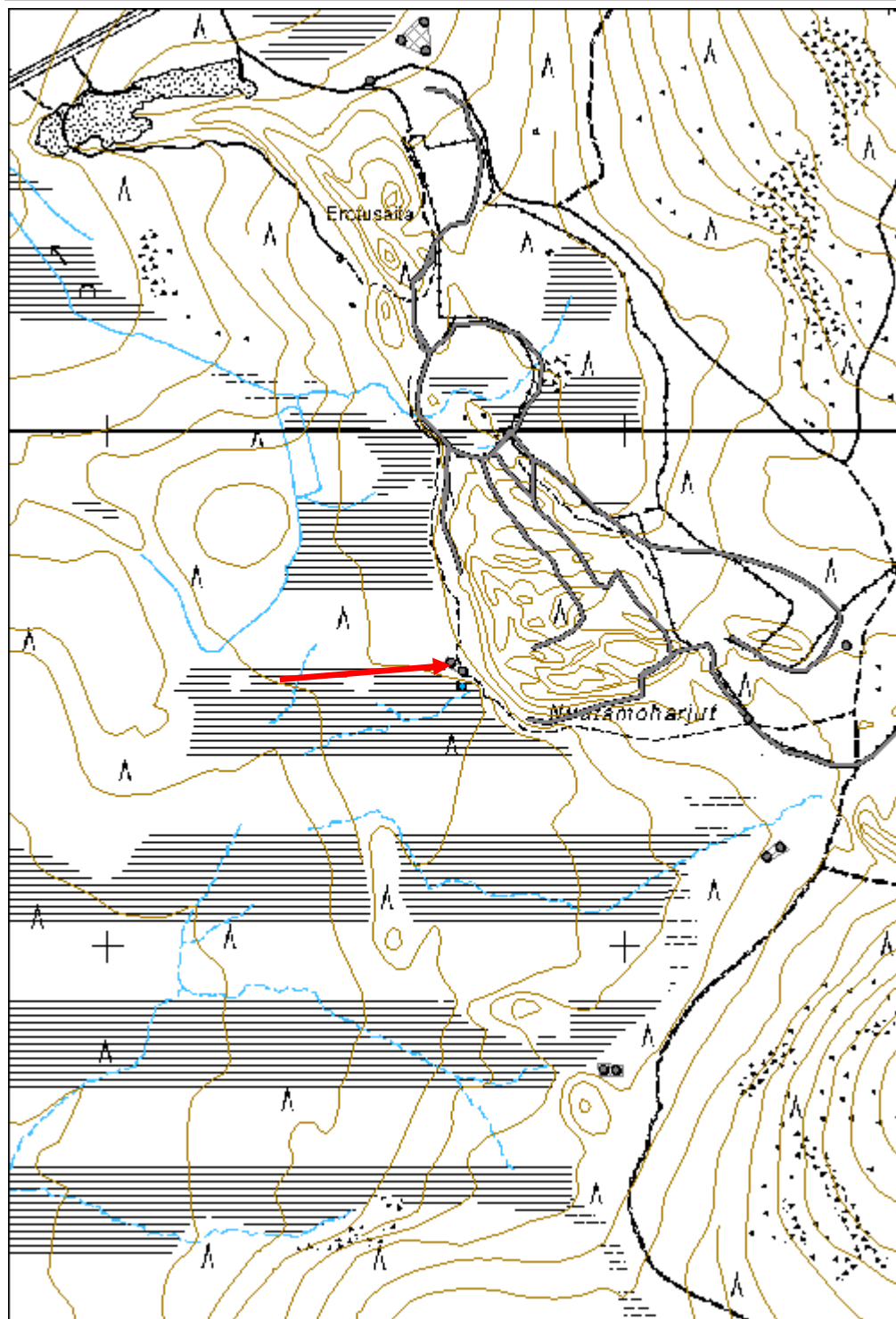
**Viranomais-
rekisterinro:****Kunto:** 2 Kesinkertainen**Arvotus:** 8 Muu suojeluarvo**Olotila:** 2 Ei käytössä**Kohteen
suojelu:** 9 Muu suojeluarvo**Selitys:****Selitys:****Ympäristön
suojelu:**

0 Ei määritelty

Selitys:

Yleiskuva rakennuksesta.

Kohdetyyppi:	1 Asuinpaikat	Copyright:	© Metsähallitus 2008 © Maanmittauslaitos 1/MML/08
Koordinaatit:	X 7499540, Y 3567671, Z 235	Mittakaava:	1:10000



Nuutamoharjut 4 kämppä jäännös

MH-tunnus: 139240

Kohdetyyppi:	1 Asuinpaikat	Haltija:	191 Metsätalous Itä-Lappi
Ajoitus:	7116 Uusi aika	Ylläpitäjä:	191 Metsätalous Itä-Lappi
Rakentamisvuosi:		Kunta:	742 Savukoski
Lukumäärä:	1		

Koordinaatti- selitys:		Geometria tuotettu:	4 Gps-mittaus, korjaamaton
Koordinaatit:	X 7500676, Y 3567506, Z 235	Löydöt:	

Taustatiedot

Kohde on merkitty vuonna 1973 painettuun topografiseen karttaan, joka perustuu vuonna 1970 suoritettuun kartoitustyöhön.

Ympäristön kuvaus

Kohde sijaitsee Leukkuhamaranvaaran poroerotusaidalle vievän metsäautotien pohjoispuolella. Maasto laskee loivasti pohjoiseen päin ja alue on moreenipohjainen ja kosteahko. Paikalla kasvaa sekametsää, joka on kehitysluokaltaan uudistuskypsää. Aluskasvillisuus on rehevää ja koostuu varpukasveista.

Kohteen kuvaus

Paikalla on kaakkois-luoteissuuntainen, 4,4 metriä pitkä ja 3,6 metriä leveä hirsirakennusjäännös. Rakennuksen seinät ovat säilyneet lähes ehjänä, mutta katto on romahtanut sisään. Seinissä on kahdeksan hirsikertaa ja niiden korkeus on noin 1,9 metriä. Rakennuksessa on käytetty 0,2 - 0,3 metriä paksuja pyöröhirsiiä, jotka ovat sahalla katkaistuja. Rakennuksessa on käytetty lähinnä jyrkkänurkkatyypisiä salvoksia, joissa hirren päädyt ovat kahdelta puolelta sahattuja. Rakennuksen kaakkoispäädyssä on noin 0,9 metriä leveä ja 1,4 metriä korkea oviaukko. Oven karmi on tehty lankuista ja se on rautanauiloilla kiinnitetty seinähirsien päätyihin. Lounaisseinässä on rakennuksen ainoa ikkuna-aukko, joka on 0,5 metriä leveä ja 0,4 metriä korkea. Ikkunalasia ei ole säilynyt. Rakennuksen romahtaneesta kattorakenteesta on havaittavissa 0,2 - 0,3 metriä paksuja vuoliasia sekä 0,15 metriä leveitä kattolankkuja. Rakennuksen sisällä on peltinen kamina. Kiinni luoteisseinässä on rakennuksen ulkopuolella sijannut, lankuista rakennettu ja arvioltaan noin 1 metriä leveä ulkorakennus. Rakennus on romahtanut ja ainoastaan muutamia lankkuja on enää havaittavissa.

Kohteen rajaus

Kohde rajautuu rakennusjäännöksen mukaisesti.

Tulkinta

Poromiesten kämpän raunio, joka todennäköisesti ajoittuu 1900-luvun loppupuolelle.

Lisätietoja***Toimenpiteet***

Tarkastukset

Tila: 3 Toteutettu Laji: 6 Suojeluarvojen tarkastus Tarkastusvuosi: 2011
 Tarkastuspvm: 19.8.2011 Tarkastaja: J.-E. Nyman
 Kuvaus: KMO kulttuuriperintöinventointi Savukoski 2011

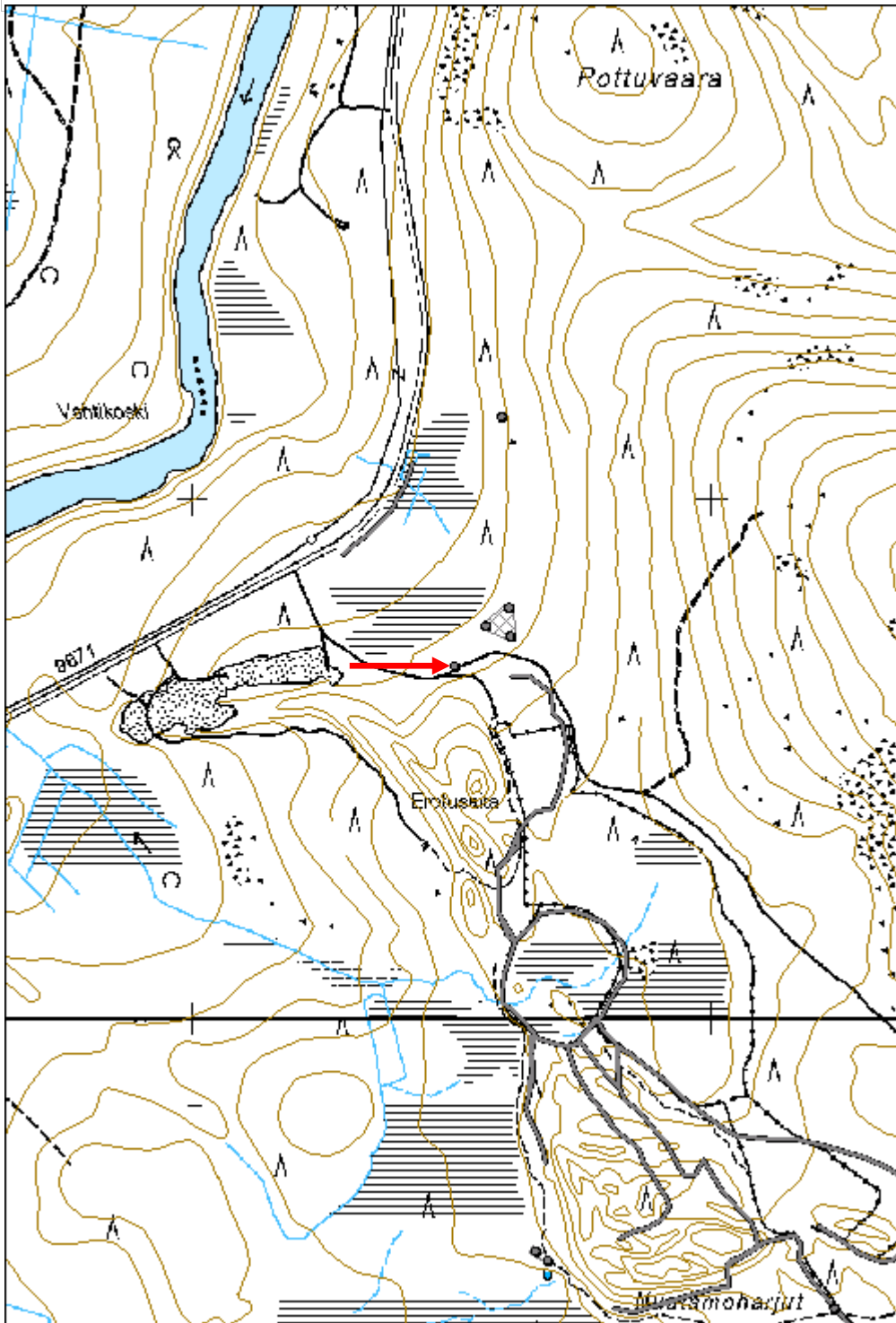
**Viranomais-
rekisterinro:****Kunto:** 2 Kesinkertainen**Olotila:** 2 Ei käytössä**Arvotus:** 8 Muu suojeluarvo**Kohteen
suojelu:** 9 Muu suojeluarvo**Selitys:****Selitys:****Ympäristön
suojelu:**

0 Ei määritely

Selitys:

Rakennuksen lounaisnurkka.

Kohdetyyppi:	1 Asuinpaikat	Copyright:	© Metsähallitus 2008 © Maanmittauslaitos 1/MML/08
Koordinaatit:	X 7500676, Y 3567506, Z 235	Mittakaava:	1:10000



Leukkuhamaranvaara 2 kämppä jäännös

MH-tunnus: 139269

Kohdetyyppi:	1 Asuinpaikat	Haltija:	191 Metsätalous Itä-Lappi
Ajoitus:	7116 Uusi aika	Ylläpitäjä:	191 Metsätalous Itä-Lappi
Rakentamisvuosi:		Kunta:	742 Savukoski
Lukumäärä:	3		

Koordinaatti- selitys:		Geometria tuotettu:	4 Gps-mittaus, korjaamaton
Koordinaatit:	X 7500761, Y 3567589, Z 230	Löydöt:	

Taustatiedot

Kohde on merkitty vuonna 1973 painettuun topografiseen karttaan, joka perustuu vuonna 1970 suoritettuun kartoitustyöhön.

Ympäristön kuvaus

Kohde sijaitsee loivalla luoteisrinteellä missä kasvaa uudistuskypsää sekametsää. Maa on moreenipohjaista ja kosteahkoa. Aluskasvillisuus on rehevää ja koostuu varpukasveista. Kohteesta noin 30 metriä etelään päin on Leukkuhamaranvaaran poroerotusaidalle kulkeva metsäautotie. Kohteen länsipuolella maasto muuttuu nevaksi.

Kohteen kuvaus

Kohde koostuu kolmesta rakennusjäännöksestä.

Jäännös 1 (x 3567613 y 7500734) on 1,0 x 1,3 metrin kokoinen lankkurakenteinen käymälärakennus. Rakennuksella on kattuhuovalla katettu pulpettikatto. Rakennuksen ovi sijaitsee sen eteläseinässä ja se on 0,7 metriä leveä ja 1,8 metriä korkea. Rakennuksen päälle on kaatunut kuusi, mutta rakennus on vielä osittain pystyssä.

Jäännös 2 (x 3567566 y 7500754) on noin 5 x 4,8 metrin kokoinen rakennusjäännös. Rakennus on selvästi purettu ja purkujätettä on kasattu talonperustan päälle. Rakennus on jätteiden perusteella ollut hirsirakenteinen ja sillä on ollut kattuhuovalla katettu katto.

Jäännös 3 (x 3567610 y 7500790) on 4,5 x 4,2 metrin kokoinen ja vielä pystyssä oleva hirsirakennus, jonka katto on osittain romahtanut. Seinähirret ovat 0,2 metriä paksuja pyöröhirsiä, jotka ovat sisäpuolelta tasoitettuja. Rakennus on salvottu jyrkkänurkkasalvoksilla. Rakennuksen länsiseinässä on 0,8 metriä leveä ja 1,3 metriä korkea oviaukko, jonka vieressä on ulkoseinää vasten nojaava lankkurakenteinen ovi. Rakennuksen pohjoisseinässä on 1,1 x 0,9 metrin kokoinen, neliruutuinen ikkuna, missä yksi lasiruutu on säilynyt ehjänä. Rakennuksen vesikatto on kattuhuovalla katettu harjakatto ja rakennuksen välikatto on suora. Kattorakenteessa on käytetty lankkuja sekä pyöreitä ja noin 0,2 metriä paksuja vuoliaisia. Rakennuksessa on lankkulattia ja sen sisällä on kamina, ritsi ja pöytä. Itäseinää vasten on rakennuksen ulkopuolella ollut pieni lankuista rakennettu ulkorakennus, joista on enää havaittavissa muutama lankunpätkeä. Sen kokoa tai muotoa ei pystytty tarkemmin määrittelemään.

Kohteen rajaus

Kohde rajautuu havaittujen rakennusjäännösten alueelle.

Tulkinta

Poromiesten kämppien rauniot, jotka ajoittuvat todennäköisesti 1900-luvun loppupuolelle. Käymälärakennus vaikuttasi olevan huomattavasti uudempi kuin muut rakennukset ja se lienee olevan 1900-luvun lopulta.

Lisätietoja**Toimenpiteet****Tarkastukset**

Tila: 3 Toteutettu Laji: 6 Suojeluarvojen tarkastus Tarkastusvuosi: 2011
 Tarkastuspvm: 19.8.2011 Tarkastaja: J.-E. Nyman
 Kuvaus: KMO kulttuuriperintöinventointi Savukoski 2011

**Viranomais-
rekisterinro:**

Kunto: 2 Keskinertainen

Arvotus: 8 Muu suojeluarvo

Olotila: 2 Ei käytössä

**Kohteen
suojelu:** 9 Muu suojeluarvo

Selitys:

Selitys:

**Ympäristön
suojelu:**

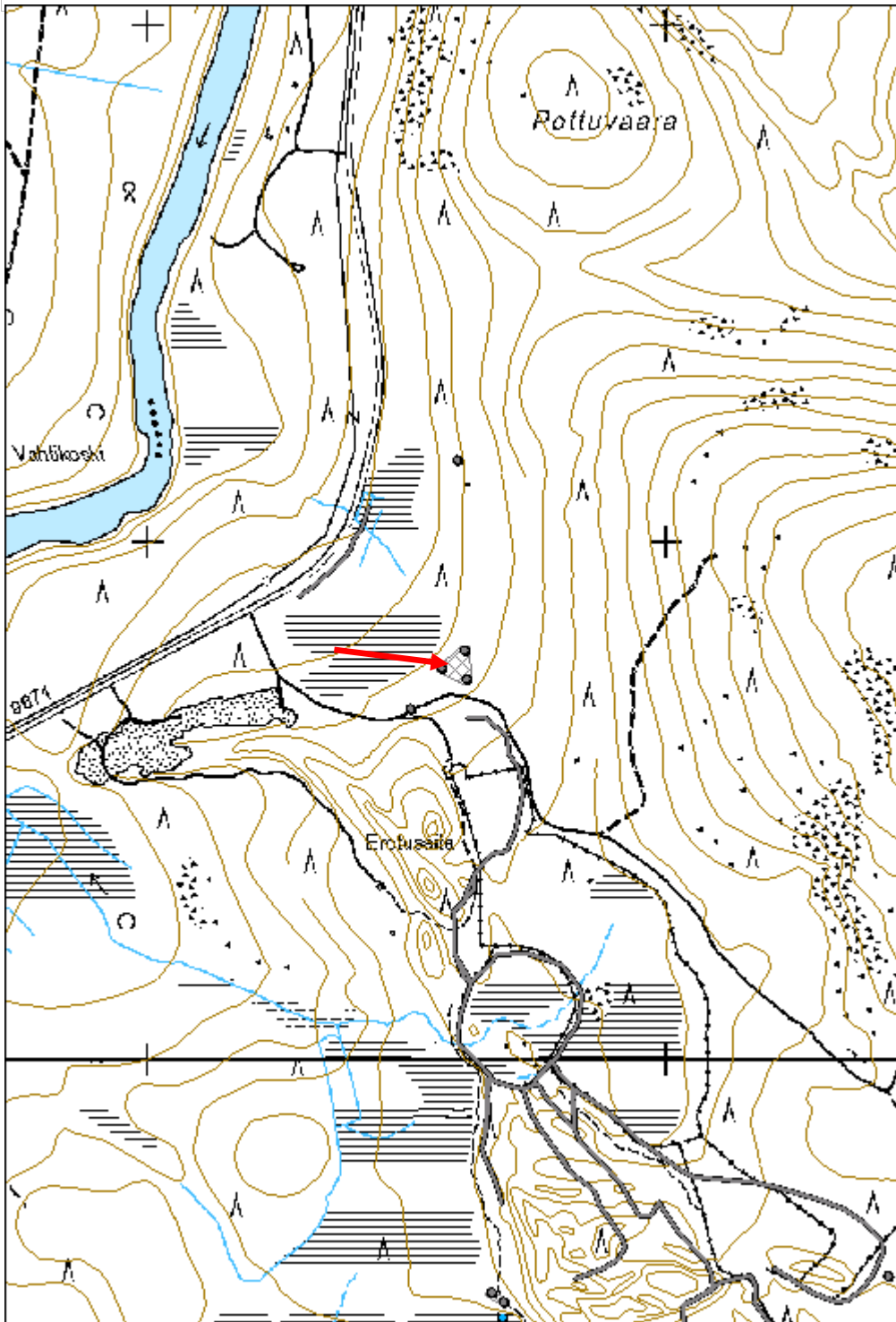
0 Ei määritelty

Selitys:



Rakennuksen oviaukko.

Kohdetyyppi:	1 Asuinpaikat	Copyright:	© Metsähallitus 2008 © Maanmittauslaitos 1/MML/08
Koordinaatit:	X 7500761, Y 3567589, Z 230	Mittakaava:	1:10000



Sattovaara 1 kämpmä jäännös

MH-tunnus: 139284

Kohdetyyppi:	1 Asuinpaikat	Haltija:	191 Metsätalous Itä-Lappi
Ajoitus:	7116 Uusi aika	Ylläpitäjä:	191 Metsätalous Itä-Lappi
Rakentamisvuosi:		Kunta:	742 Savukoski
Lukumäärä:	6		

Koordinaatti- selitys:		Geometria tuotettu:	4 Gps-mittaus, korjaamaton
Koordinaatit:	X 7463091, Y 3576892, Z 225	Löydöt:	

Taustatiedot

Metsuri Raimo Pulskan ilmoittama.

Ympäristön kuvaus

Kohde sijaitsee Sattovaaran ja Sattotuoreen välillä olevan harjumuodostelman pohjoispuolella. Maasto on tasainen ja kuivahko kangas, joka rajautuu idässä, pohjoisessa ja lännessä kosteikkoihin. Alueella kasvaa taimikkoa sekä yksittäisiä nuoria mäntyjä. Aluskasvillisuus koostuu varpukasveista. Alueen halki kulkee pohjois-eteläsuuntainen metsäautotie ja alueen maapintaa on paikoittain muokattu.

Kohteen kuvaus

Kohde koostuu kuudesta rakennus- ja rakennejäännöksestä.

Jäännös 1 (x 3576940 y 7463074) on pohjois-eteläsuuntainen, 23 metriä pitkä ja 8 metriä leveä rakennusjäännös. Se erottuu maastossa turpeen ja heinikon peittämänä kohoumana, joka on 0,3 - 0,4 metriä korkea. Rakennus on jaettu kahteen osaan, jonka välissä sijaitsee noin 7 metriä pitkä väliosa, missä kohouma on huomattavasti matalampi. Rakennuksen molemmat päätyosat ovat noin 8 metriä pitkiä. Rakennuksessa on paikoitellen havaittavissa yksi säilynyt hirsikerta. Hirret ovat noin 0,2 metriä paksuja. Rakennuksen pohjoisosan päällä kasvaa tiheäkasvuinen vadelmapensas. Rakennuksen kaakkois- ja koilliskulmien läheisyydessä on heinikon peittämät vanhat lantakasat.

Jäännös 2 (x 3576882 y 7463076) on 6,5 x 6 metrin kokoinen rakennusjäännös. Se erottuu maastossa turpeen peittämänä kohoumana, joka on 0,2 - 0,5 metriä korkea. Rakennusjäännöksen päällä kasvaa taimikkoa ja nuoria mäntyjä. Lähiympäristössä on havaittavissa yksittäisiä lankun- ja hirsienpätkiä.

Jäännös 3 (x 3576871 y 7463068) on pohjoisrinteeseen kaivettu ja vielä pystyssä oleva maakellari. Kellarirakennus on 5,7 metriä pitkä ja 3,5 metriä leveä ja sillä on lankuista rakennettu harjakatto, joka on katettu kattohuovalla. Katossa on ilmanvaihtohormi. Kellarirakennuksen runko on tehty 0,2 - 0,3 metriä paksuista pelkkahirsistä. Hirsirungon korkeus on noin 1,7 metriä ja se on salvottu lohenpyrstösavoksilla. Rakennuksen harjakorkeus on enimmillään noin 3 metriä. Rakennuksen oviaukko sijaitsee sen pohjoispäädystä ja se on 0,7 metriä leveä ja 1,4 metriä korkea. Ovenkarmit ovat lankuista tehty ja naulattu kiinni hirsirunkoon. Ovenkarmissa on säilynyt saranat. Oven takana on noin 1,5 metriä pitkä käytävä, joka johtaa kellarihuoneeseen. Kellarihuoneen seinämät ovat osittain sortuneet sisäänpäin. Maakellaria ympäröivä U-muotoinen maavalli on enimmillään noin 2 metriä leveä ja 1 metriä korkea.

Jäännös 4 (x 3576859 y 7463073) on 5 x 5 metrin kokoinen rakennusjäännös. Se erottuu maastossa turpeen peittämänä kohoumana, joka on 0,2 - 0,4 metriä korkea. Rakennuksessa on paikoitellen

havaittavissa yksi säilynyt hirsikerta. Hirret ovat noin 0,2 metriä paksuja pelkkahirsiä ja rakennuksessa on käytetty lohenpystösälvoksia. Rakennuksessa on osittain säilynyt lankkulattia. Rakennuksen kaakkoisnurkassa on 2 x 2 metrin kokoinen tulisijan perusta, jonka päällä on tiiliskivien keskittymä. Rakennusjäännöksen päällä kasvaa taimikkoa.

Jäännös 5 (x 3576846 y 7463077) on jätekaivon jäännös, joka erottuu noin metrin syvänä kuoppana, jonka päällä on romahtanut lankkukehikkorakenne. Rakenteen koko on noin 4,2 x 3,7 metriä. Rakenteen keskellä on havaittavissa jäteluukun kehys.

Jäännös 6 (x 3576873 y 7463115) on lähinnä etelä-pohjoissuuntainen, 19 metriä pitkä ja 8 metriä leveä rakennusjäännös. Sen seinälinjat erottuvat maastossa turpeen peittämänä vallina, jonka leveys on keskimäärin noin 1,5 metriä ja korkeus 0,4 - 0,5 metriä. Rakennuksen molemmissa päädyissä on tulisijan betoniperustat, joka on 2 x 2,0 - 2,5 metriä. Perustat ovat enimmillään 0,5 metriä korkeita ja koostuvat luonnonkivistä, jonka päälle on valettu nyt hajonneet betonilaatat. Rakennuksen vieressä on havaittavissa rakennuksesta johtavan muoviputken patkka. Rakennuksen pohjoispäädyn valli on osittain tuhoutunut maamuokkauksen seurauksena. Rakennusjäännöksen päällä kasvaa taimikkoa ja nuoria mäntyjä.

Kohteen rajaus

Kohde rajautuu havaittujen rakennus- ja rakennejäännösten alueelle.

Tulkinta

Metsätyökämpän raunio, joka todennäköisesti ajoittuu 1950 - 1960 -luvulle. Jäännös 6 on kämpän päärakennus ja jäännös 1 kämpän talli. Jäännös 2 ja 4 funktioita ei pystytty määrittelemään, mutta todennäköistä on, että ainakin yksi niistä on kämpän sauna.

Lisätietoja

Toimenpiteet

Tarkastukset

Tila: 3 Toteutettu Laji: 6 Suojeluarvojen tarkastus Tarkastusvuosi: 2011
Tarkastuspvm: 22.8.2011 Tarkastaja: J.-E. Nyman
Kuvaus: KMO kulttuuriperintöinventointi Savukoski 2011

Viranomais- rekisterinro:

Kunto: 2 Keskinertainen

Olotila: 2 Ei käytössä

Arvotus: 8 Muu suojeluarvo

**Kohteen
suojelu:** 9 Muu suojeluarvo

Selitys:

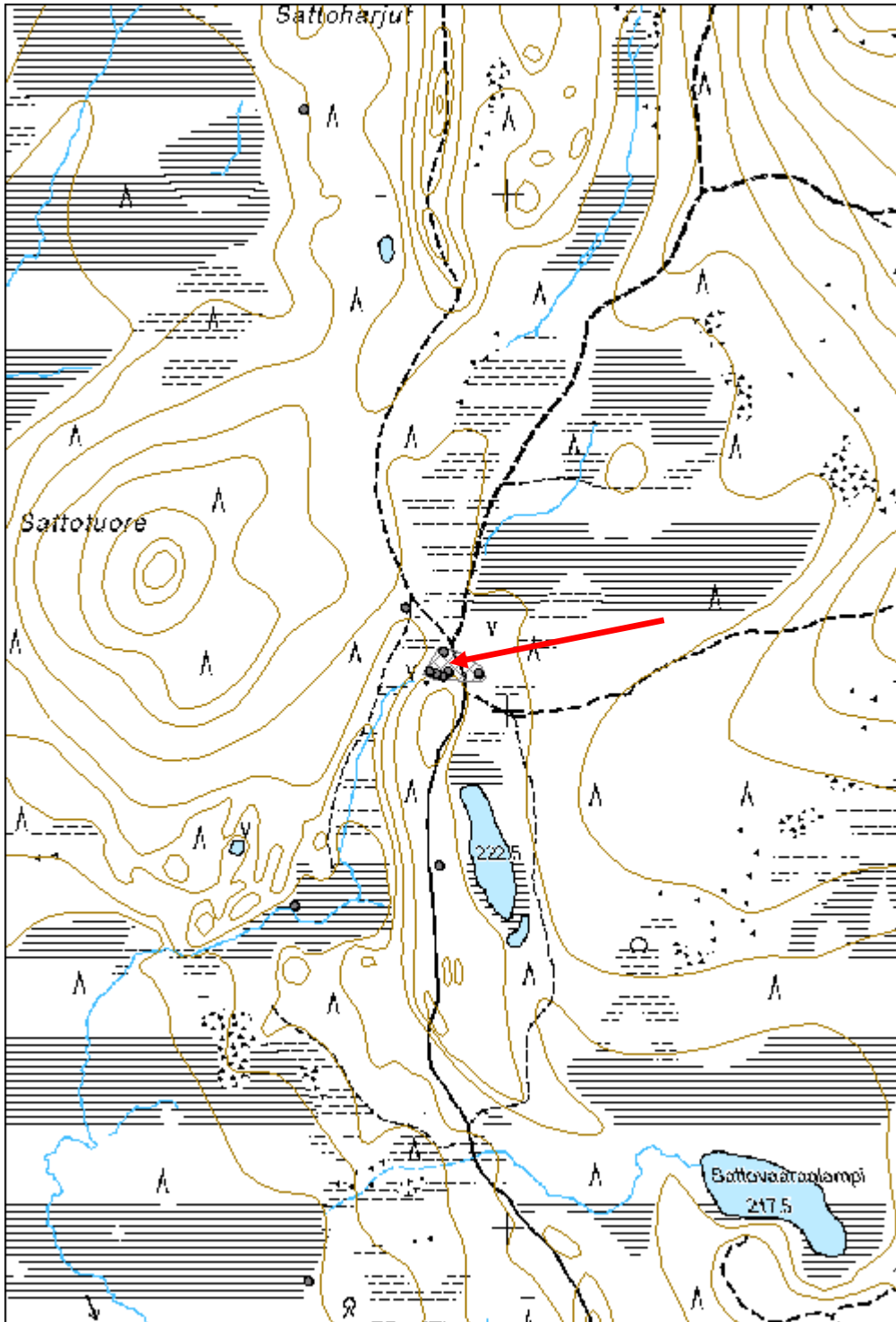
Selitys:

Ympäristön suojelu:

0 Ei määritely

Selitys:

Kohdetyyppi:	1 Asuinpaikat	Copyright:	© <i>Metsähallitus 2008</i> © <i>Maanmittauslaitos 1/MML/08</i>
Koordinaatit:	X 7463091, Y 3576892, Z 225	Mittakaava:	1:10000





Maakellarin sisäänkäynti.



Kellarihuone.



Rakennuksen eteläpään tulisijan raunio.

Sattotuore 1 rakennus jäännös

MH-tunnus: 139314

Kohdetyyppi:	9 Valmistuspaikat/työpaikat	Haltija:	191 Metsätalous Itä-Lappi
Ajoitus:	7116 Uusi aika	Ylläpitäjä:	191 Metsätalous Itä-Lappi
Rakentamisvuosi:		Kunta:	742 Savukoski
Lukumäärä:	1		

Koordinaattiselitys:		Geometria tuotettu:	4 Gps-mittaus, korjaamaton
Koordinaatit:	X 7463200, Y 3576800, Z 220	Löydöt:	

Taustatiedot

Löytyi inventoinnissa.

Ympäristön kuvaus

Kohde sijaitsee loivan kaakkoisrinteen juurella kahden ajouran liittymäkohdan tuntumassa. Alue on kuivahkoa mäntykangasta, missä kasvaa nuorta kasvatusmetsää. Aluskasvillisuus koostuu varpukasveista.

Kohteen kuvaus

Paikalla sijaitsee 1,1 x 1,1 metrin kokoinen ja 1,6 metriä korkea lankkurakenteinen rakennus, jonka ympärillä on 2 x 2 metrin kokoinen kanaverkosta ja lankuista tehty aita. Rakennuksen ovi sijaitsee sen kaakkoisseinässä ja on 0,5 metriä leveä. Aidassa on samalla kohdalla 0,7 metriä leveä ovi. Rakennuksessa on pulpettikatto.

Kohteen rajaus

Kohde rajautuu rakennusjäännöksen mukaisesti.

Tulkinta

1900-luvun loppupuolelle ajoittuva ja todennäköisesti kaakossa sijaitsevaan Sattovaara 1 kämppään kuuluva ulkorakennus. Metsuri Raimo Pulskan mukaan kyseessä saattaisi olla kämpän kaasupullojen säilytysrakennus.

Lisätietoja***Toimenpiteet******Tarkastukset***

Tila: 3 Toteutettu Laji: 6 Suojeluarvojen tarkastus Tarkastusvuosi: 2011
Tarkastuspvm: 22.8.2011 Tarkastaja: J.-E. Nyman
Kuvaus: KMO kulttuuriperintöinventointi Savukoski 2011

Viranomaisrekisterinro:	Kunto:	1 Hyvä
--------------------------------	---------------	--------

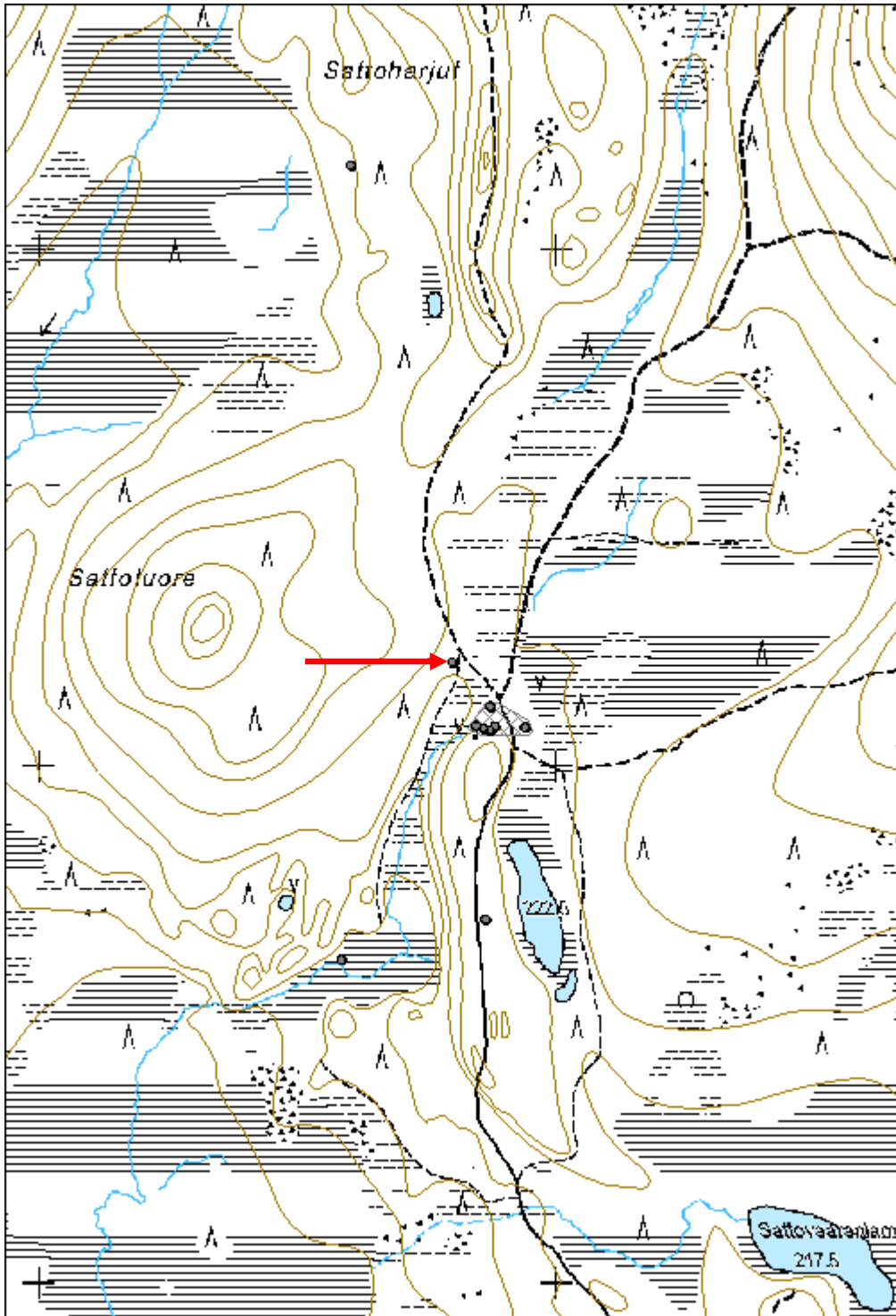
Arvotus:	8 Muu suojeuarvo	Olotila:	2 Ei käytössä
Selitys:		Kohteen suojeu:	9 Muu suojeuarvo
		Selitys:	

Ympäristön suojeu:	0 Ei määritelty
Selitys:	



Yleiskuva rakennelman jäännöksestä.

Kohdetyyppi:	9 Valmistuspaikat/työpaikat	Copyright:	© <i>Metsähallitus</i> 2008 © <i>Maanmittauslaitos 1/MML/08</i>
Koordinaatit:	X 7463200, Y 3576800, Z 220	Mittakaava:	1:10000



Lampienväliselkä 1 kämpppä jäännös

MH-tunnus: 139337

Kohdetyyppi:	1 Asuinpaikat	Haltija:	191 Metsätalous Itä-Lappi
Ajoitus:	7116 Uusi aika	Ylläpitäjä:	191 Metsätalous Itä-Lappi
Rakentamisvuosi:		Kunta:	742 Savukoski
Lukumäärä:	4		

Koordinaattiselitys:		Geometria tuotettu:	4 Gps-mittaus, korjaamaton
Koordinaatit:	X 7466701, Y 3577492, Z 260	Löydöt:	

Taustatiedot

Kohde on merkitty vuonna 1971 painettuun topografiseen karttaan, joka perustuu vuonna 1966 suoritettuun kartoitustyöhön.

Ympäristön kuvaus

Kohde sijaitsee Lampienväliselän lounaispuolella olevalla tasanteella. Maasto on kosteahkoa ja muuttuu kohteen länsipuolella korveksi. Kohteen itäpuolella olevalla korpialueella valuu pieni puro, josta on noin 30 metriä matkaa kohteeseen. Maa on moreenipohjaista ja paikoittain kivistä. Alueella kasvaa nuorta koivuvaltaista sekametsää, joka on kehitysluokaltaan merkitty taimikoksi. Kohteen läpi kulkee itä-länsisuuntainen ajoura.

Kohteen kuvaus

Kohde koostuu neljästä rakennusjäännöksestä.

Jäännös 1 (x 3577498 7466717) on lounais-koillisuuntainen, 26 metriä pitkä ja 7 metriä leveä rakennusjäännös. Rakennuksen seinälinjat erottuvat heikosti matalana turpeen peittämänä vallina, jonka korkeus on enimmillään 0,1 metriä. Rakennuksen hirsirakenteesta ei ole mitään enää havaittavissa. Rakennuksen läpi kulkee ajoura, joka on osittain vahingoittanut jäännöstä. Rakennuksen molemmissa päädyissä on tulisijan perusta. Koillispäädyn lähes ehjänä säilynyt perusta on 1,1 x 2,0 metrin kokoinen ja 1,1 metriä korkea. Lounaispäädyn hajonneen ja röykkiömäisen perustan koko on 1,5 x 2,0 metriä ja korkeus 0,4 metriä. Perustat koostuvat luonnonkivistä, joiden päälle on valettu betonilaatta. Molempien perustojen päällä on peltisen pönttömuurin alaosa. Rakennusjäännöksen päällä on jonkin verran irtonaista rakennusjätettä. Rakennusjäännös on suurilta osin turpeen peittämä ja sen päällä kasvaa koivuja.

Jäännös 2 (x 3577515 y 7466689) on kaksiosainen lankuista rakennettu käymälärakennuksen jäännös. Sen koko on 3 x 1,5 metriä ja sen molemmat ovet sijaitsevat rakennuksen länsiseinässä. Rakennus on osittain romahtanut ja sen alla on kuoppa. Rakennuksessa on kattohuovalla katettu pulpettikatto.

Jäännös 3 (x 3577465 y 7466683) on pohjois-eteläsuuntainen, 24 metriä pitkä ja 5,5 metriä leveä rakennusjäännös. Rakennus on kaksiosainen, jonka välissä on noin 7 metriä pitkä väliosa. Rakennuksen päätyosat ovat 8,5 metriä pitkät ja niissä on osittain säilynyt lankkulattia. Parhaiten säilynyt lattia sijaitsee rakennuksen pohjoisosassa. Lattiataso on noin 0,2 metriä maapinnasta ja lankut ovat laitettu noin 0,2 metrin paksujen, neliönmuotoiseksi sahattujen pohjahirsien päälle. Rakennuksen luoteispuolella on heinikon peittämä vanha lantakasa. Rakennuksen vieressä on myös laho lankuista rakennettu vesipasa.

Jäännös 4 (x 3577477 y 7466721) on 4,5 x 5,0 metrin kokoinen rakennusjäännös, jonka pohjoispuolella

sijaitsee 2,5 metriä pitkä terassin jäännös. Rakennuksesta on osittain säilynyt neliönmuotoiseksi sahattujen, 0,2 metriä paksujen hirsien päälle laitettu lankkulattia. Rakennuksen koillisnurkassa on 1,5 x 1,5 metrin kokoinen ja 0,3 metriä korkea tulisijan perustan röykkiömäinen jäännös, joka koostuu 0,1 - 0,2 metrin kokoisista luonnonkivistä, joiden seassa on betonipaloja. Perustan vieressä on muutamia irtonaisia peltiromukappaleita, jotka saattavat olla peltiuunista peräisin.

Kohteen rajaus

Kohde rajautuu havaittujen rakennusjäännösten alueelle.

Tulkinta

Metsätyökämpän jäännös, joka todennäköisesti ajoittuu 1950 - 1960 -luvulle. Jäännös 1 on kämpän päärakennus, jäännös 3 kämpän talli ja jäännös 4 kämpän sauna.

Lisätietoja

Toimenpiteet

Tarkastukset

Tila: 3 Toteutettu Laji: 6 Suojeluarvojen tarkastus Tarkastusvuosi: 2011
Tarkastuspvm: 22.8.2011 Tarkastaja: J.-E. Nyman
Kuvaus: KMO kulttuuriperintöinventointi Savukoski 2011

Viranomais- rekisterinro:

Kunto: 2 Keskinertainen

Arvotus: 8 Muu suojeluarvo

Olotila: 2 Ei käytössä

**Kohteen
suojaus:** 9 Muu suojeluarvo

Selitys:

Selitys:

Ympäristön suojaus:

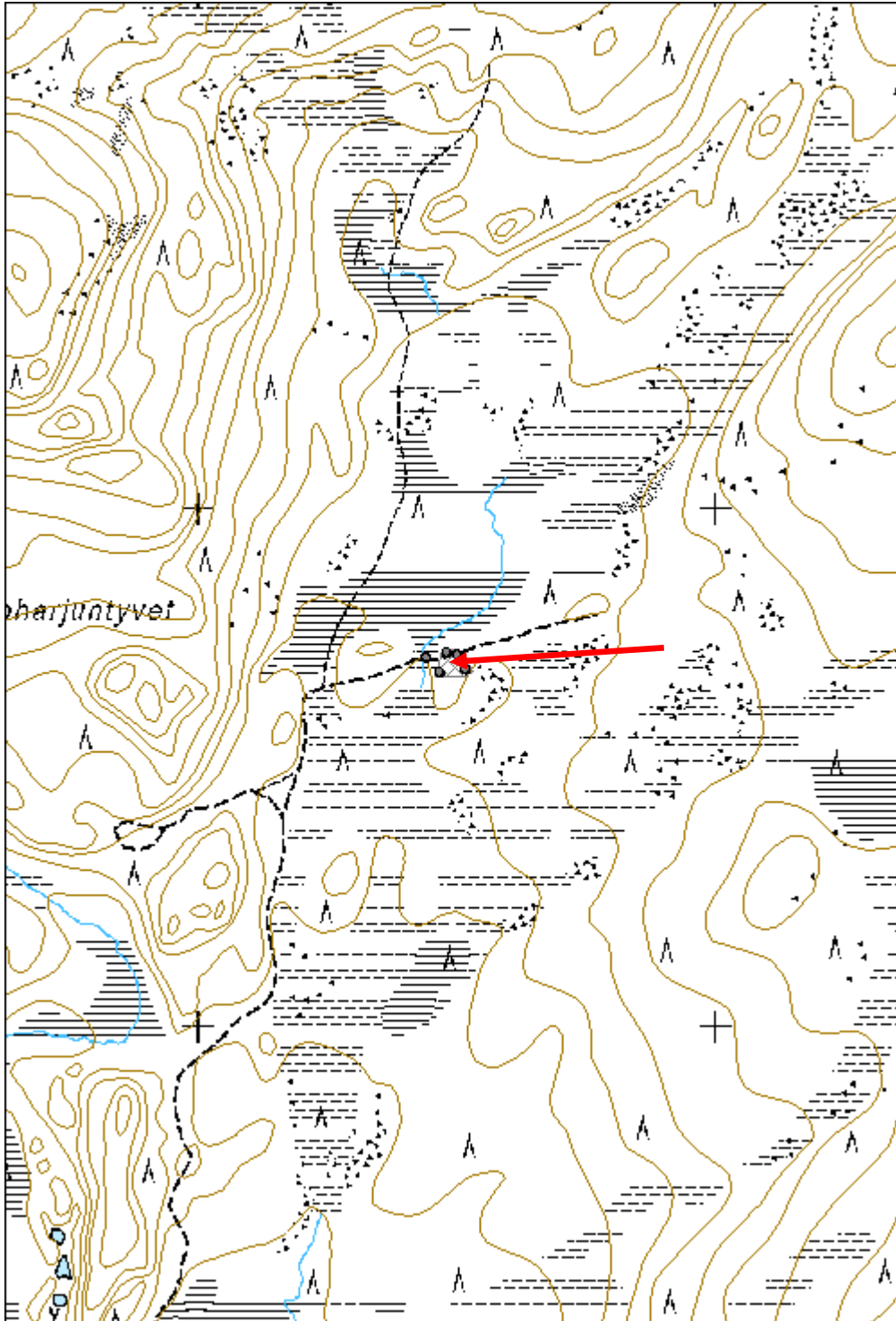
0 Ei määritelty

Selitys:



Rakennuksen lankkulattia.

Kohdetyyppi:	1 Asuinpaikat	Copyright:	© <i>Metsähallitus</i> 2008 © <i>Maanmittauslaitos 1/MML/08</i>
Koordinaatit:	X 7466701, Y 3577492, Z 260	Mittakaava:	1:10000



Lampienväliselkä 2 silta jäännös	MH-tunnus: 139362
---	--------------------------

Kohdetyyppi:	13 Liikennekohteet	Haltija:	191 Metsätalous Itä-Lappi
Ajoitus:	7116 Uusi aika	Ylläpitäjä:	191 Metsätalous Itä-Lappi
Rakentamivuosi:		Kunta:	742 Savukoski
Lukumäärä:	1		

Koordinaattiselitys:	Geometria tuotettu:
Koordinaatit:	Löydöt:

X 7466712, Y 3577438, Z 260

4 Gps-mittaus, korjaamaton

Taustatiedot

Löytyi inventoinnissa.

Ympäristön kuvaus

Kohde ylittää pienen etelä-pohjoissuuntaisesti valuvan puron ja sen soiset rannat. Maasto on korkea, missä kasvaa rehevää koivumetsää.

Kohteen kuvaus

Paikalla sijaitsee itä-länsisuuntainen hirsistä rakennettu silta. Sen pituus on 19 metriä ja leveys 4 metriä. Silta on korkeimmillaan 0,7 metriä maanpinnasta mitattuna. Siltarakenne koostuu kolmesta hirsikerrostumasta, joista alin on pituussuunnasta katsottuna poikkisuuntainen, keskimäinen pituussuuntainen ja ylin taas poikkisuuntainen. Päällimmäiset hirret ovat noin 0,15 metriä paksuja ja muut noin 0,2 metriä paksuja. Rakenteessa ei havaittu rautanauvoja tai rautapultteja. Hirsirakenteen päälle on levitetty noin 0,1 metriä paksu hiekka- ja sorakerros. Silta on osittain romahtanut ja sen päällä kasvaa heinää.

Kohteen rajaus

Kohde rajautuu siltajäännöksen mukaisesti.

Tulkinta

Silta, joka ajoittuu 1900-luvulle.

Lisätietoja**Toimenpiteet****Tarkastukset**

Tila: 3 Toteutettu Laji: 6 Suojeluarvojen tarkastus Tarkastusvuosi: 2011
 Tarkastuspvm: 22.8.2011 Tarkastaja: J.-E. Nyman
 Kuvaus: KMO kulttuuriperintöinventointi Savukoski 2011

Viranomaisrekisterinro:

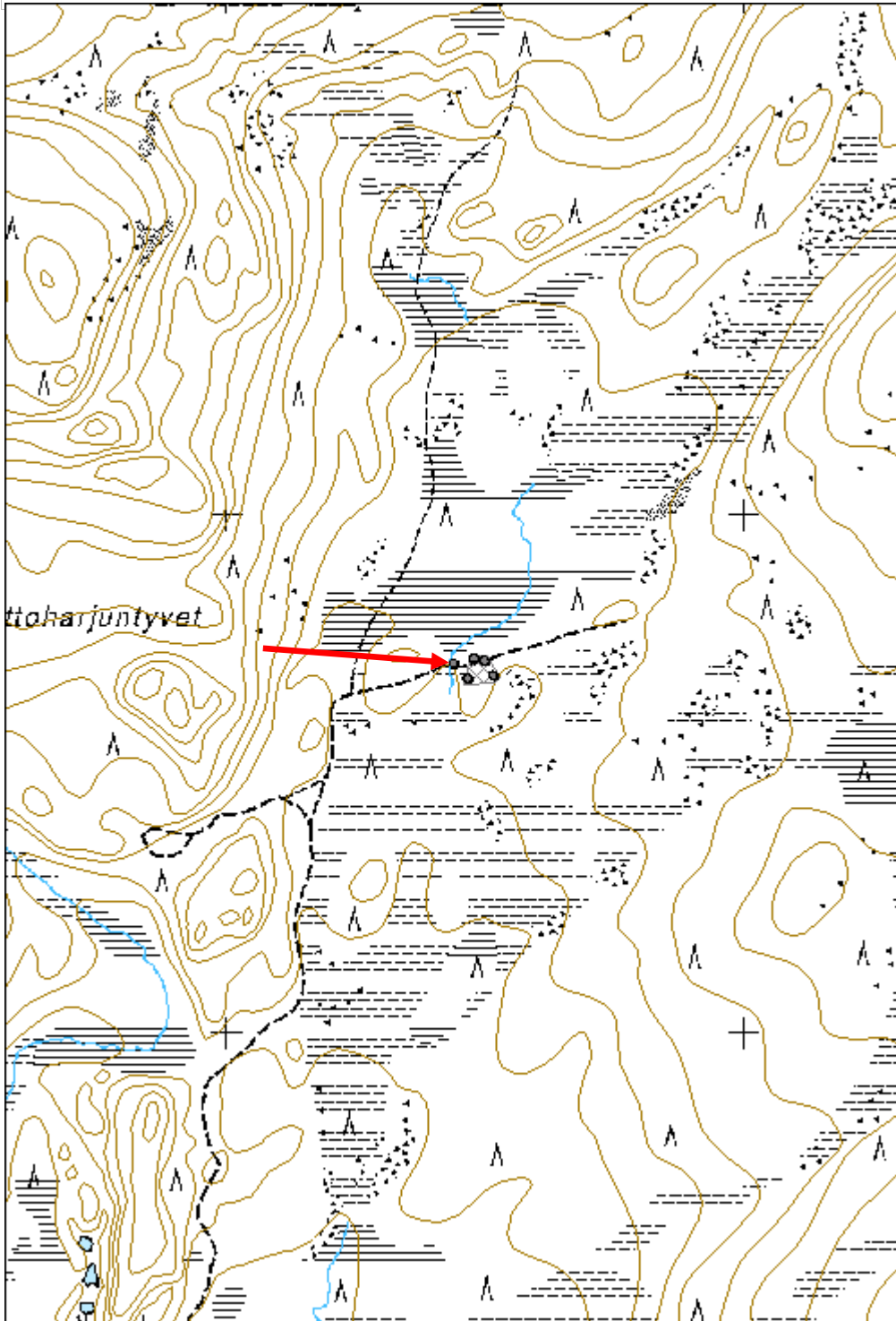
Kunto: 2 Keskinertainen

Arvotus:	8 Muu suojeluarvo	Olotila:	2 Ei käytössä
Selitys:		Kohteen suojelu:	9 Muu suojeluarvo
Selitys:		Selitys:	
Ympäristön suojelu:	0 Ei määritelty		
Selitys:			



Yleiskuva sillasta.

Kohdetyyppi:	13 Liikennekohteet	Copyright:	© <i>Metsähallitus</i> 2008 © <i>Maanmittauslaitos 1/MML/08</i>
Koordinaatit:	X 7466712, Y 3577438, Z 260	Mittakaava:	1:10000



Sattoharjut parkkauspukki	MH-tunnus: 139365
----------------------------------	--------------------------

Kohdetyyppi:	9 Valmistuspaikat/työpaikat	Haltija:	191 Metsätalous Itä-Lappi
Ajoitus:	7116 Uusi aika	Ylläpitäjä:	191 Metsätalous Itä-Lappi
Rakentamisvuosi:		Kunta:	742 Savukoski
Lukumäärä:	1		

Koordinaattiselitys:	Geometria tuotettu:
Koordinaatit: X 7464163, Y 3576604, Z 225	4 Gps-mittaus, korjaamaton
	Löydöt:

Taustatiedot

Löytyi inventoinnissa.

Ympäristön kuvaus

Kohde sijaitsee Sattoharjujen länsipuolella. Maasto laskee loivasti länteen Satto-ojaan laskevan puron ympäröivään nevaan ja rämeen. Alue on kuivahkoa kangasta, missä kasvaa nuorta mäntyvaltaista havupuumetsää. Aluskasvillisuus koostuu varpukasveista ja maa on moreenipohjaista.

Kohteen kuvaus

Parkkauspukki, jonka selkähirsi on noin 2,0 metriä pitkä ja 0,15 metriä paksu. Sen etujalat on tehty noin 0,1 metriä paksuista halkaistuista riu'uksista ja niiden välissä kulkee 0,05 metriä paksu tukiriuku. Jalat on kiinnitetty selkähirteen rautanauloilla. Pukin korkeus on 1,2 metriä.

Kohteen rajaus

Kohde rajautuu parkkauspukin mukaisesti.

Tulkinta

Parkkauspukki, joka ajoittuu 1900-luvulle.

Lisätietoja**Toimenpiteet****Tarkastukset**

Tila: 3 Toteutettu Laji: 6 Suojeluarvojen tarkastus Tarkastusvuosi: 2011
 Tarkastuspvm: 22.8.2011 Tarkastaja: J.-E. Nyman
 Kuvaus: KMO kulttuuriperintöinventointi Savukoski 2011

Viranomaisrekisterinro:**Kunto:** 2 Keskinertainen**Olotila:** 2 Ei käytössä

Arvotus:	8 Muu suojeluarvo	Kohteen suojelu:	9 Muu suojeluarvo
Selitys:		Selitys:	
Ympäristön suojelu:	0 Ei määritelty		
Selitys:			

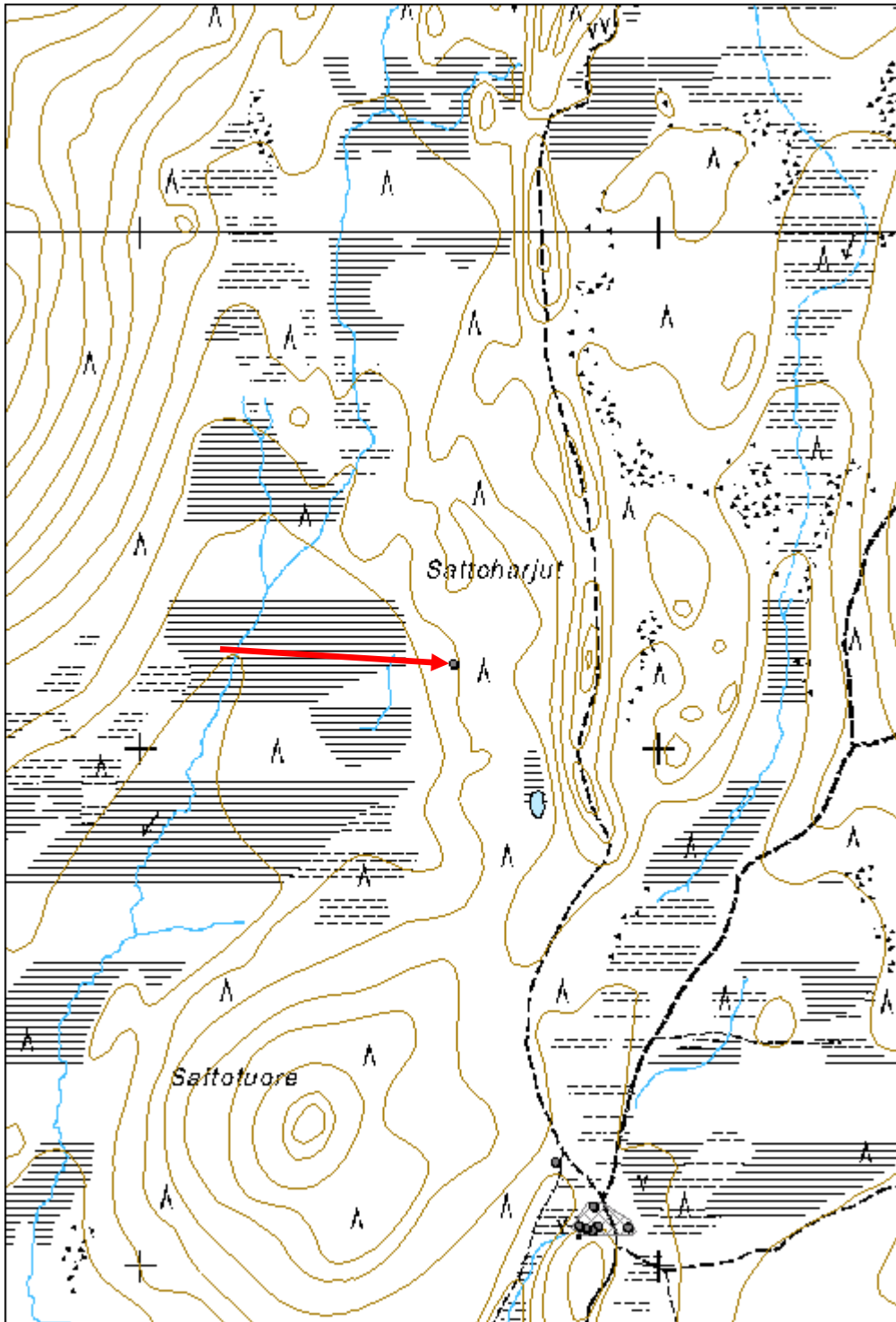


Yleiskuva parkkauspukista.



Pukin jalkojen kiinnityskohta.

Kohdetyyppi:	9 Valmistuspaikat/työpaikat	Copyright:	© <i>Metsähallitus</i> 2008 © <i>Maanmittauslaitos 1/MML/08</i>
Koordinaatit:	X 7464163, Y 3576604, Z 225	Mittakaava:	1:10000



Sattotuore 2 silta

MH-tunnus: 139370

Kohdetyyppi:	13 Liikennekohteet	Haltija:	191 Metsätalous Itä-Lappi
Ajoitus:	7116 Uusi aika	Ylläpitäjä:	191 Metsätalous Itä-Lappi
Rakentamisvuosi:		Kunta:	742 Savukoski
Lukumäärä:	1		

Koordinaattiselitys:		Geometria tuotettu:	4 Gps-mittaus, korjaamaton
Koordinaatit:	X 7462624, Y 3576585, Z 210	Löydöt:	

Taustatiedot
Löytyi inventoinnissa.
Ympäristön kuvaus
Kohde ylittää itä-länsisuuntaisesti valuvan ja Satto-ojaan laskevan puron. Puro on noin 4 metriä leveä. Puron rannat ovat korpea, missä kasvaa koivuvaltaista sekametsää. Metsä on kehitysluokaltaan uudistuskypä.
Kohteen kuvaus
Silta on 6 metriä pitkä ja 4 metriä leveä. Silta koostuu puroa ylittävistä hirsistä, joiden päälle on poikkisuuntaisesti sijoitettu 0,1 - 0,2 metriä paksuja pyöröhirsiiä. Silta on ehjä, mutta lähes täysin turpeen peitossa ja sen päällä kasvaa kuusi ja koivuja.
Kohteen rajaus
Kohde rajautuu sillan mukaisesti.
Tulkinta
Silta, joka ajoittuu 1900-luvulle.
Lisätietoja

Toimenpiteet

Tarkastukset
Tila: 3 Toteutettu Laji: 6 Suojeluarvojen tarkastus Tarkastusvuosi: 2011
Tarkastuspvm: 22.8.2011 Tarkastaja: J.-E. Nyman
Kuvaus: KMO kulttuuriperintöinventointi Savukoski 2011

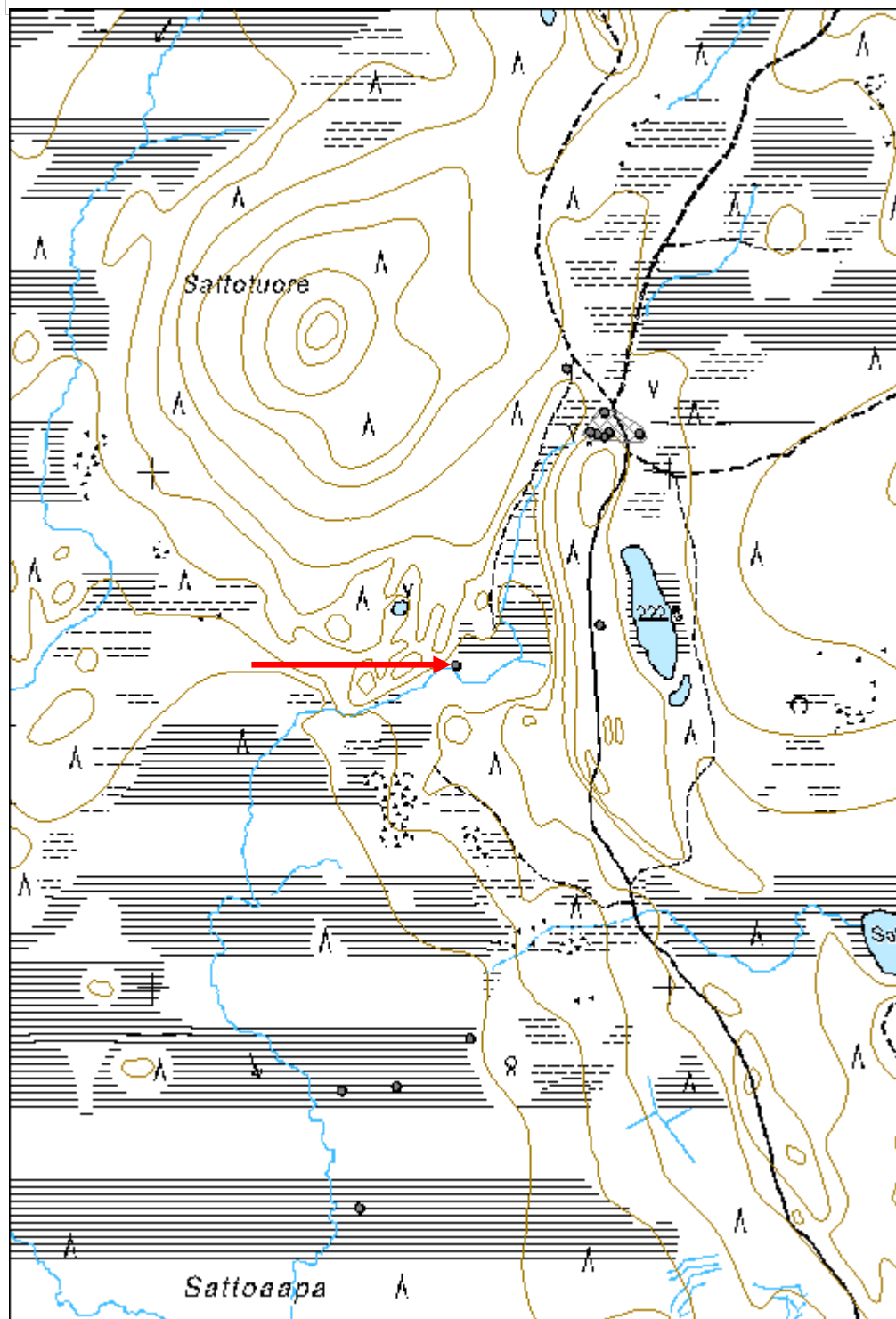
Viranomaisrekisterinro:		Kunto:	2 Keskinertainen
		Olotila:	2 Ei käytössä
Arvotus:	8 Muu suojeluarvo	Kohteen	9 Muu suojeluarvo

Selitys:	suojelu: Selitys:
Ympäristön suojelu:	0 Ei määritelty
Selitys:	



Yleiskuva sillasta kaakkoon.

Kohdetyyppi:	13 Liikennekohteet	Copyright:	© Metsähallitus 2008 © Maanmittauslaitos 1/MML/08
Koordinaatit:	X 7462624, Y 3576585, Z 210	Mittakaava:	1:10000



Leukkuhamaranvaara 3 kämppä jäännös

MH-tunnus: 139376

Kohdetyyppi:	1 Asuinpaikat	Haltija:	191 Metsätalous Itä-Lappi
Ajoitus:	7116 Uusi aika	Ylläpitäjä:	191 Metsätalous Itä-Lappi
Rakentamisvuosi:		Kunta:	742 Savukoski
Lukumäärä:	1		

Koordinaatti- selitys:		Geometria tuotettu:	4 Gps-mittaus, korjaamaton
Koordinaatit:	X 7501157, Y 3567596, Z 230	Löydöt:	

<i>Taustatiedot</i>
Kohde on merkitty peruskartalle.
<i>Ympäristön kuvaus</i>
Kohde sijaitsee loivalla länsirinteellä rämealueen reunalla. Maa on moreenipohjaista ja kuivahkoa ja paikalla kasvaa mäntymetsää, joka kohteen lounais- ja eteläpuolella muuttuu kuusivaltaiseksi havupuumetsäksi. Kohteen pohjoispuolella on äskettäin suoritettu metsähakkuuta. Aluskasvillisuus koostuu varpukasveista.
<i>Kohteen kuvaus</i>
Paikalla sijaitsee romahtaneen rakennuksen jäännös. Raunion koko on 7,0 x 5,8 metriä, ja rakennuksen alkuperäinen koko lienee ollut hieman pienempi. Rakennuksen pitkälti tuhoutuneet seinät ovat koostuneet lankuista ja kovalevyistä. Rakennuksen vesikatto on romahtanut suoraan alas raunion päälle. Se on lankuista rakennettu harjakatto, joka on katettu kattohuovalla. Katon vuoliaiset ovat noin 0,2 metriä paksuja pyöröhirsiä. Välikatto on myös lankuista tehty ja sen päällä on ollut turvekerros. Rakennusrauniossa on havaittavissa modernia ikkunalasia.
<i>Kohteen rajaus</i>
Kohde rajautuu rakennusjäännöksen mukaisesti.
<i>Tulkinta</i>
Poromiesten kämpän raunio, joka ajoittuu 1900-luvun loppupuolelle.
<i>Lisätietoja</i>

<i>Toimenpiteet</i>

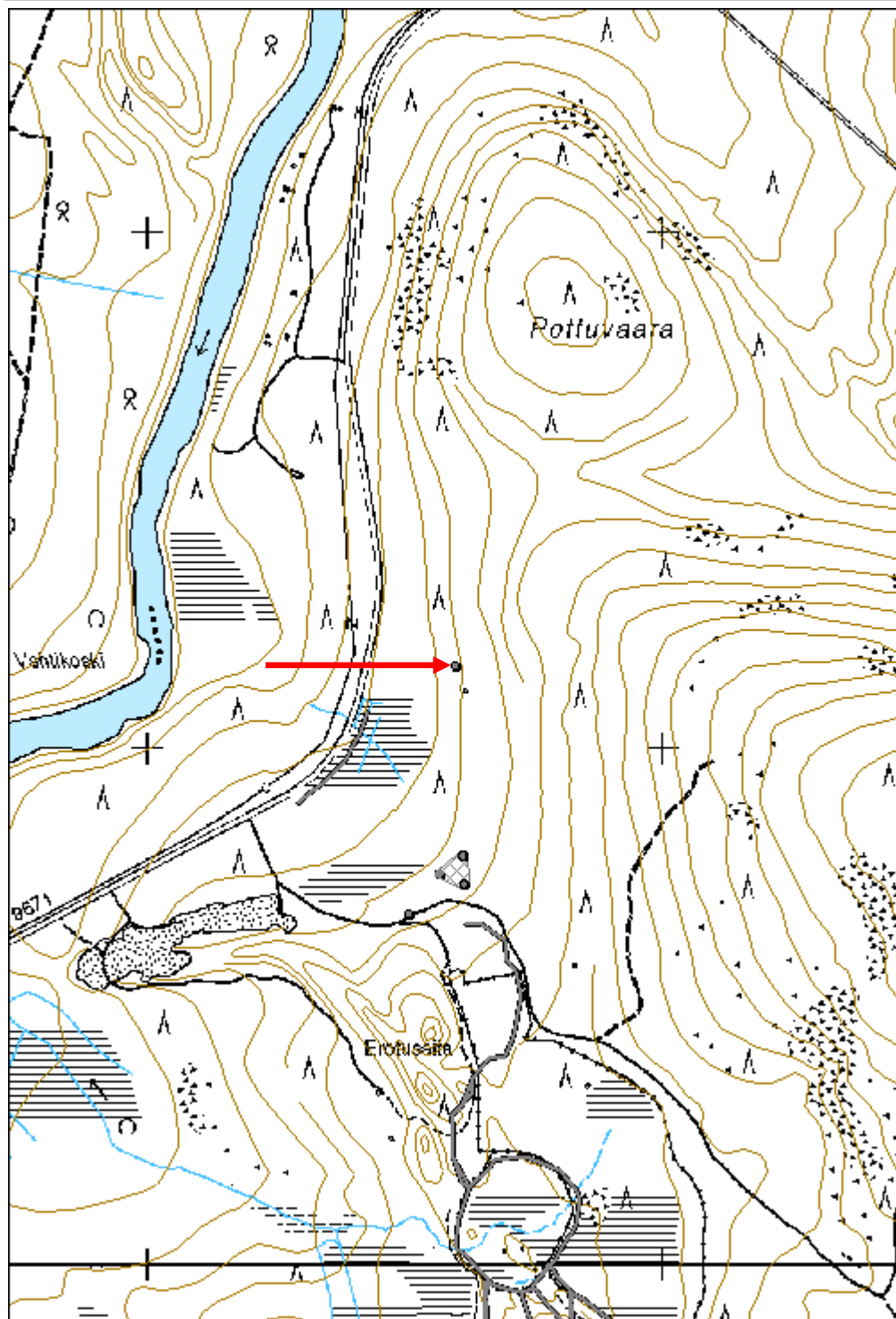
<i>Tarkastukset</i>
Tila: 3 Toteutettu Laji: 6 Suojeluarvojen tarkastus Tarkastusvuosi: 2011
Tarkastuspvm: 23.8.2011 Tarkastaja: J.-E. Nyman
Kuvaus: KMO kulttuuriperintöinventointi Savukoski 2011

Viranomais- rekisterinro:		Kunto:	2 Kesinkertainen
Arvotus:	8 Muu suojeuarvo	Olotila:	2 Ei käytössä
Selitys:		Kohteen suoja:	9 Muu suojeuarvo
Selitys:		Selitys:	
Ympäristön suoja:	0 Ei määritelty		
Selitys:			



Yleiskuva rakennuksen jäännöksestä.

Kohdetyyppi:	1 Asuinpaikat	Copyright:	© Metsähallitus 2008 © Maanmittauslaitos 1/MML/08
Koordinaatit:	X 7501157, Y 3567596, Z 230	Mittakaava:	1:10000



Akanjänkä 2 kämpä jäännös

MH-tunnus: 139388

Kohdetyyppi:	1 Asuinpaikat	Haltija:	191 Metsätalous Itä-Lappi
Ajoitus:	7116 Uusi aika	Ylläpitäjä:	191 Metsätalous Itä-Lappi
Rakentamivuosi:		Kunta:	742 Savukoski
Lukumäärä:	2		

Koordinaattiselitys:		Geometria tuotettu:	4 Gps-mittaus, korjaamaton
Koordinaatit:	X 7498944, Y 3565579, Z 208	Löydöt:	

Taustatiedot

Kohteesta on SutiGis-havainto.

Ympäristön kuvaus

Kohde sijaitsee Akanjängän pohjoispuolella suurenan tuntumassa. Maasto on tasainen ja kosteahko. Alueella kasvaa nuorta sekametsää ja aluskasvillisuus koostuu varpukasveista ja heinästä.

Kohteen kuvaus

Paikalla sijaitsee kaksi rakennusjäännöstä.

Jäännös 1 (x 3565576 x 7498936) on lounais-koillisuuntainen, 9 metriä pitkä ja 8 metriä leveä hirsirakennusjäännös. Rakennuksesta on säilynyt keskimäärin kaksi osittain turpeen peittämää hirsikertaa. Seinähirret ovat noin 0,2 metriä paksuja pyöröhirsii, jotka on katkaistu sekä sahalla että kirveellä. Rakennuksessa on käytetty koirankaulasalvoksia. Rakennusjäännös on suurilta osin turpeen peittämä ja sen päällä kasvaa koivuja.

Jäännös 2 (x 3565584 y 7498952) on luoteis-kaakkoisuuntainen, arvioltaan noin 13 metriä pitkä ja 7 metriä leveä rakennusjäännös. Rakennuksen jäännökset ovat lähes täysin turpeen peitossa ja seinälinjat ovat vaikeasti havaittavissa. Ainoastaan muutamia hirren kappaleita ja matalia turpeen peittämiä valjeja on enää havaittavissa. Rakennuksen kokoa ei tarkalleen pystytty määrittämään ja jäännös on osittain metsäkoneen vahingoittama. Rakennusjäännöksen päällä kasvaa nuoria kuusia ja taimikko.

Kohteen rajaus

Kohde rajautuu havaittujen rakennusjäännösten alueelle.

Tulkinta

Metsätyökämpän raunio, joka todennäköisesti ajoittuu 1900-luvun alkupuolelle. Jäännös 1 on koon perusteella tulkittu olevan kämpän talli ja jäännös 2 kämpän päärakennus.

Lisätietoja**Toimenpiteet**

Tarkastukset

Tila: 3 Toteutettu Laji: 6 Suojeluarvojen tarkastus Tarkastusvuosi: 2011
 Tarkastuspvm: 23.8.2011 Tarkastaja: J.-E. Nyman
 Kuvaus: KMO kulttuuriperintöinventointi Savukoski 2011

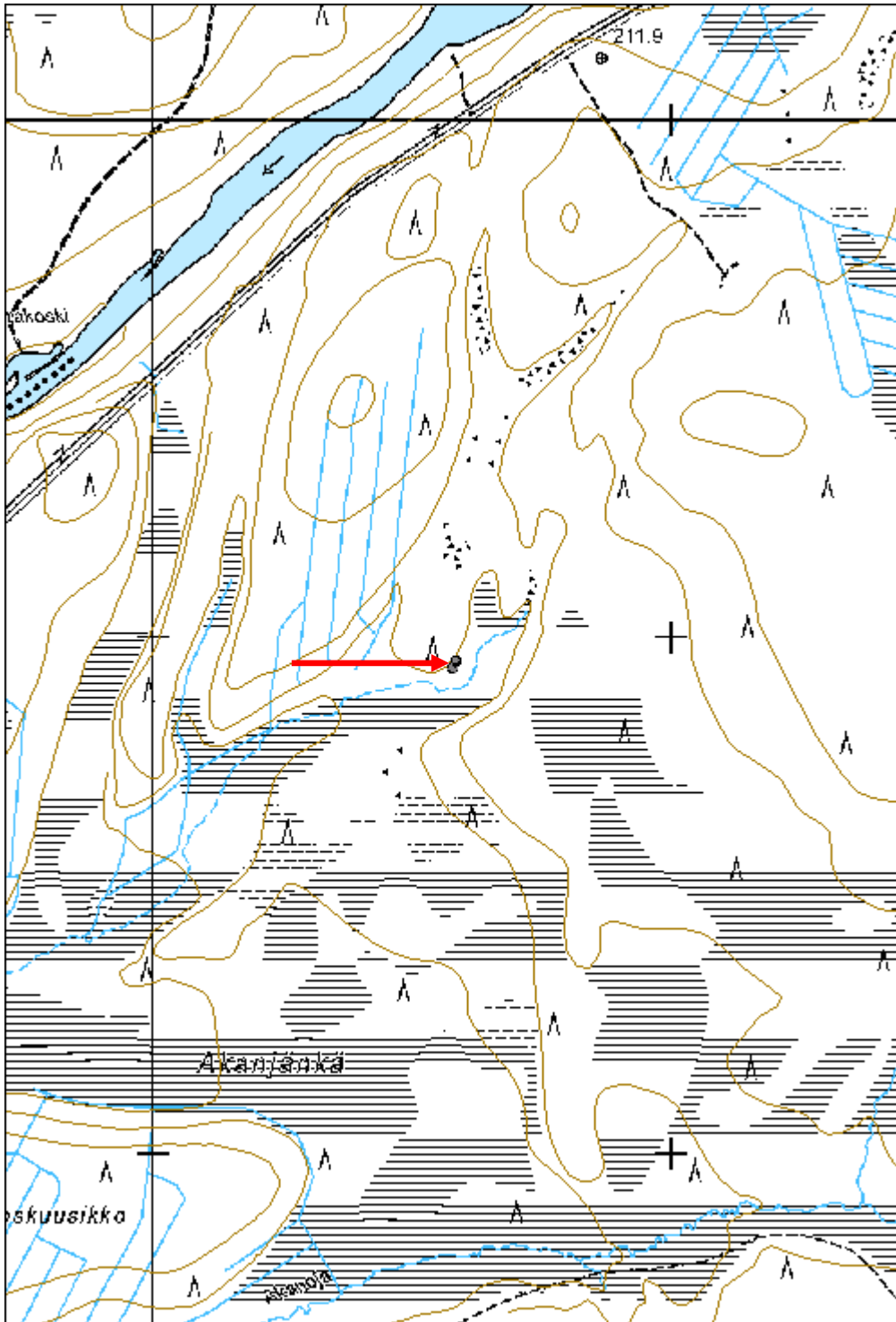
**Viranomais-
rekisterinro:****Kunto:** 2 Keskinertainen**Olotila:** 2 Ei käytössä**Arvotus:** 8 Muu suojeluarvo**Kohteen
suojelu:** 9 Muu suojeluarvo**Selitys:****Selitys:****Ympäristön
suojelu:**

0 Ei määritely

Selitys:

Yleiskuva rakennuksen jäännöksestä.

Kohdetyyppi:	1 Asuinpaikat	Copyright:	© Metsähallitus 2008 © Maanmittauslaitos 1/MML/08
Koordinaatit:	X 7498944, Y 3565579, Z 208	Mittakaava:	1:10000



Akanlehto kämpmä jäännös

MH-tunnus: 139455

Kohdetyyppi:	1 Asuinpaikat	Haltija:	191 Metsätalous Itä-Lappi
Ajoitus:	7116 Uusi aika	Ylläpitäjä:	191 Metsätalous Itä-Lappi
Rakentamisvuosi:		Kunta:	742 Savukoski
Lukumäärä:	1		

Koordinaattiselitys:		Geometria tuotettu:	4 Gps-mittaus, korjaamaton
Koordinaatit:	X 7496250, Y 3566451, Z 230	Löydöt:	

Taustatiedot

Kohteesta on SutiGis-havainto.

Ympäristön kuvaus

Kohde sijaitsee tasaisella kuivahkolla mäntykankaalla Akanlehdon kaakkoispuolella. Maa on moreenipohjaista ja paikoittain kivistä. Alueella kasvaa nuorta mäntymetsää ja aluskasvillisuus koostuu varpukasveista. Kohteesta noin 150 metriä pohjoiseen kulkee luoteis-kaakkoisuuntainen metsäautotie.

Kohteen kuvaus

Paikalla sijaitsee luoteis-kaakkoisuuntainen, 14 metriä pitkä ja 11 metriä leveä hirsirakennusjäännös. Rakennus on kahdella ristiin menevällä sisäseinällä jaettu neljään osaan, joista kaakkoispäädyn kaksi huonetta ovat 6 x 5,5 metrin kokoiset ja luoteispäädyn osat 8 x 5,5 metrin kokoiset. Lisäksi rakennuksen luoteispäätyyn on rakennettu noin 4 x 4,5 metrin kokoinen lisäsiipi, jonka noin 1 metriä leveä oviaukko sijaitsee sen lounaisseinässä. Rakennuksen jokaisessa huoneessa on yksi vielä havaittavissa oleva noin 1 metriä leveä oviaukko. Rakennuksen kahden lounaispuoleisen huoneen ovet ovat lounaisseinässä ja rakennuksen kahden koillispuoleisen huoneen ovet ovat koillisseinässä. Kaakkoispäädyn kaksi huonetta on varustettu luonnonkivistä kootuilla tulisijoilla. Ne sijaitsevat oven vieressä olevassa ulkonurkassa ja niiden röykkiömäiset jäännökset ovat 2,2 - 2,8 x 2,3 metrin kokoiset ja 1,2 - 1,8 metriä korkeita. Rakennus on rakennettu 0,2 - 0,3 metriä paksuista pyöröhirsistä, jotka on katkaistu sekä sahalla että kirveellä. Turvetta ja sammalta on käytetty seinätiivisteinä. Rakennuksesta on enimmillään säilynyt seitsemän hirsikertaa ja rakennus on salvottu koirankaulasalvoksilla, joiden lovet ovat kirveellä veistettyjä. Rakennusjäännös on suurilta osin turpeen peitossa ja sen päällä kasvaa koivuja ja mäntyjä.

Kohteen rajaus

Kohde rajautuu rakennusjäännöksen mukaisesti.

Tulkinta

Metsätyökämpän raunio, joka ajoittuu 1900-luvun alkupuolelle.

Lisätietoja

Toimenpiteet

Tarkastukset

Tila: 3 Toteutettu Laji: 6 Suojeluarvojen tarkastus Tarkastusvuosi: 2011
 Tarkastuspvm: 23.8.2011 Tarkastaja: J.-E. Nyman
 Kuvaus: KMO kulttuuriperintöinventointi Savukoski 2011

**Viranomais-
rekisterinro:****Kunto:** 2 Keskinertainen**Arvotus:**

8 Muu suojeluarvo

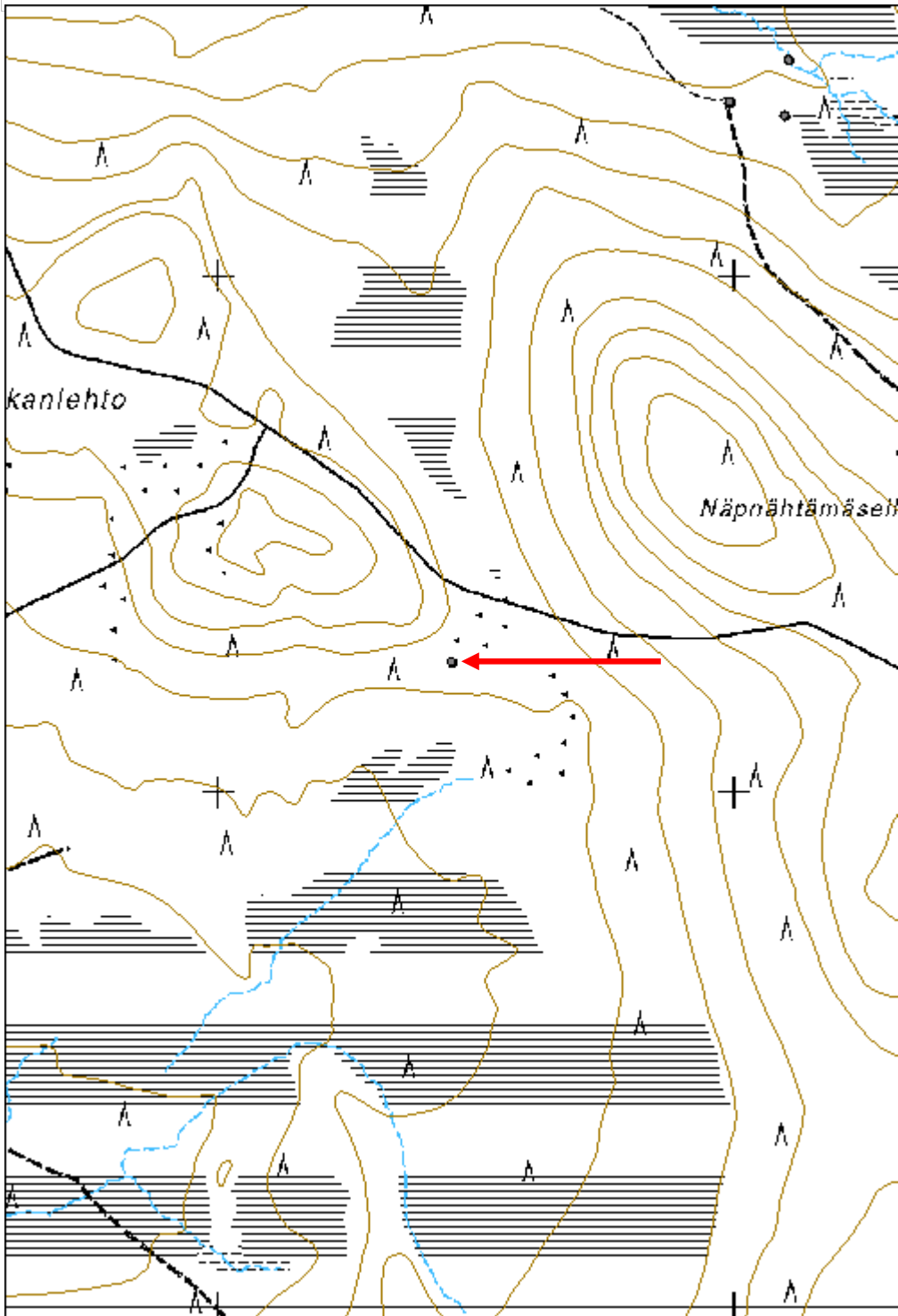
Olotila: 2 Ei käytössä**Kohteen
suojelu:** 9 Muu suojeluarvo**Selitys:****Selitys:****Ympäristön
suojelu:**

0 Ei määritelty

Selitys:

Rakennusjäännöksen sisätila.

Kohdetyyppi:	1 Asuinpaikat	Copyright:	© <i>Metsähallitus 2008</i> © <i>Maanmittauslaitos 1/MML/08</i>
Koordinaatit:	X 7496250, Y 3566451, Z 230	Mittakaava:	1:10000



Näpnähtämäselkä 1 kämpä jäännös

MH-tunnus: 139473

Kohdetyyppi:	1 Asuinpaikat	Haltija:	191 Metsätalous Itä-Lappi
Ajoitus:	7116 Uusi aika	Ylläpitäjä:	191 Metsätalous Itä-Lappi
Rakentamisvuosi:		Kunta:	742 Savukoski
Lukumäärä:	1		

Koordinaattiselitys:		Geometria tuotettu:	4 Gps-mittaus, korjaamaton
Koordinaatit:	X 7497338, Y 3566991, Z 220	Löydöt:	

Taustatiedot

Löytyi inventoinnissa.

Ympäristön kuvaus

Kohde sijaitsee tasaisella kuivahkolla mäntykankaalla. Alueella kasvaa varttunutta mäntymetsää ja aluskasvillisuus koostuu varpukasveista. Maa on moreenipohjaista. Kohteen itäpuolella maasto muuttuu rämeeksi. Kohteen länsipuolella kulkee lähinnä luoteis-kaakkoissuuntainen ajoura.

Kohteen kuvaus

Paikalla sijaitsee luoteis-kaakkoissuuntainen, arvioltaan 11 metriä pitkä ja 5 metriä leveä rakennusjäännös. Rakennuksen seinälinjat ovat hyvin heikosti havaittavissa ja rakennuksen sijainti erottuu lähinnä kasvillisuuden ja fragmentaaristen rakennusmateriaalien levinnän perusteella. Rakennusjäännöksen lähiympäristössä on runsaasti purkujätettä, mm. kattohuopaa, pelkkahirsien kappaleita, ovenkarmi ja peltikamina, sekä kämpän aikaista esineistöä, mm. lasipulloja ja muovilautasia.

Kohteen rajaus

Kohde rajautuu rakennusjäännöksen mukaisesti.

Tulkinta

Purettu metsätyökämpä, joka todennäköisesti ajoittuu 1950 - 1960 -luvulle.

Lisätietoja

Toimenpiteet

Tarkastukset

Tila: 3 Toteutettu Laji: 6 Suojeluarvojen tarkastus Tarkastusvuosi: 2011
Tarkastuspvm: 23.8.2011 Tarkastaja: J.-E. Nyman
Kuvaus: KMO kulttuuriperintöinventointi Savukoski 2011

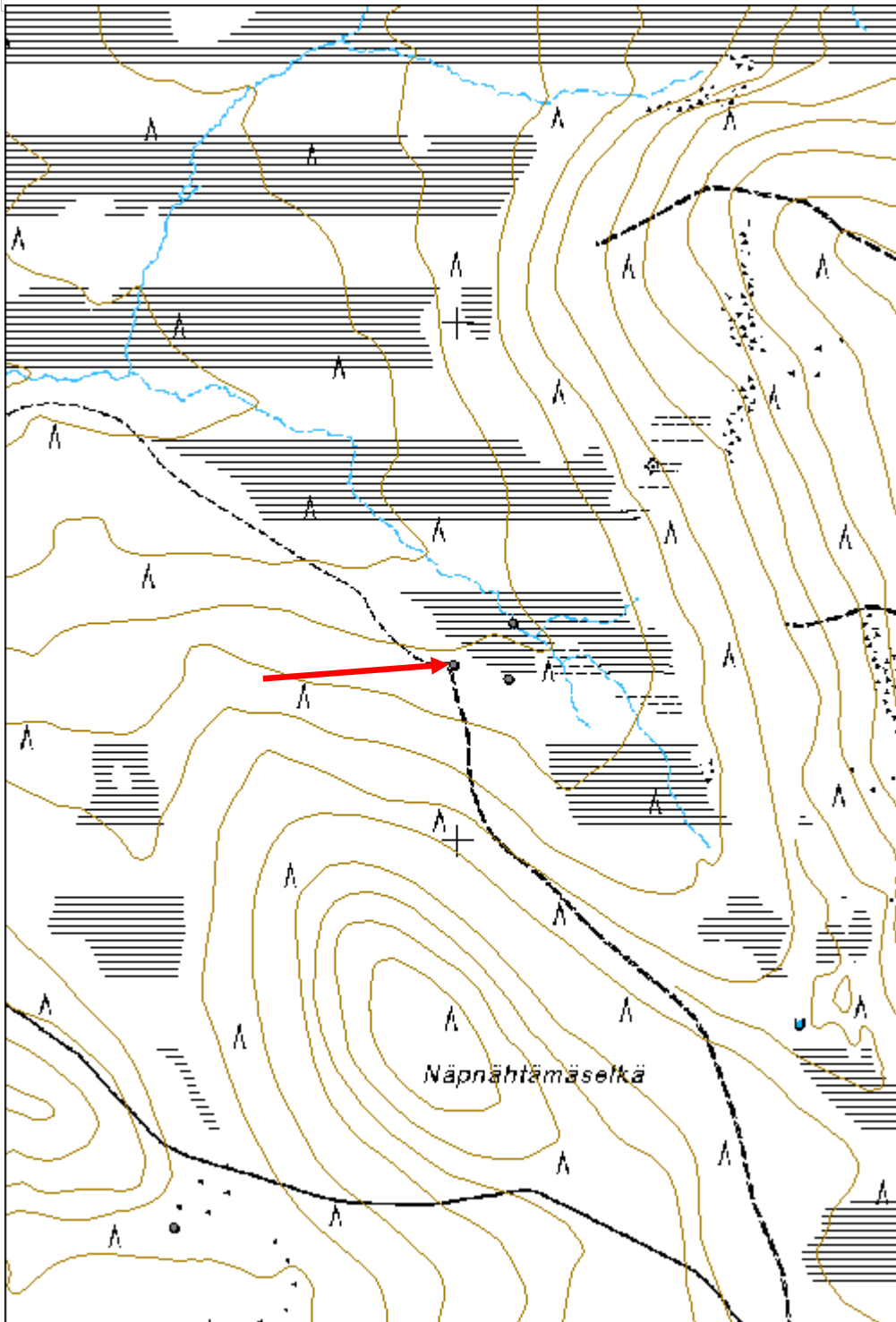
Viranomaisrekisterinro:	Kunto:	3 Huono
--------------------------------	---------------	---------

Arvotus:	8 Muu suojeluarvo	Olotila:	2 Ei käytössä
Selitys:		Kohteen suojelu:	9 Muu suojeluarvo
Selitys:		Selitys:	
Ympäristön suojelu:	0 Ei määritelty		
Selitys:			



Yleiskuva rakennuksen jäännöksestä.

Kohdetyyppi:	1 Asuinpaikat	Copyright:	© <i>Metsähallitus</i> 2008 © <i>Maanmittauslaitos 1/MML/08</i>
Koordinaatit:	X 7497338, Y 3566991, Z 220	Mittakaava:	1:10000



Akanjänkä 3 silta jäännös

MH-tunnus: 139488

Kohdetyyppi:	13 Liikennekohteet	Haltija:	191 Metsätalous Itä-Lappi
Ajoitus:	7116 Uusi aika	Ylläpitäjä:	191 Metsätalous Itä-Lappi
Rakentamivuosi:		Kunta:	742 Savukoski
Lukumäärä:	1		

Koordinaattiselitys:		Geometria tuotettu:	4 Gps-mittaus, korjaamaton
Koordinaatit:	X 7497419, Y 3567105, Z 220	Löydöt:	

<i>Taustatiedot</i>
Löytyi inventoinnissa.
<i>Ympäristön kuvaus</i>
Kohde ylittää Akanjängällä olevan noin metrin leveän Akanojan. Puron rannat ovat korpea, missä kasvaa yksittäisiä kuusia ja koivuja.
<i>Kohteen kuvaus</i>
Paikalla sijaitsee Akanojan ylittävä 3 x 3 metrin kokoinen siltajäännös. Siltarakenne on osittain hajonnut ja on pitkälti turpeen peitossa. Rakenne koostuu puoroa ylittävistä 0,15 metriä paksuista pyöröhirsistä, joiden päälle on asetettu poikkiriukuja, joista ainoastaan kaksi on enää havaittavissa.
<i>Kohteen rajaus</i>
Kohde rajautuu siltarakenteen mukaisesti.
<i>Tulkinta</i>
1900-luvulle ajoittuva sillan jäännös.
<i>Lisätietoja</i>

<i>Toimenpiteet</i>

<i>Tarkastukset</i>
Tila: 3 Toteutettu Laji: 6 Suojeluarvojen tarkastus Tarkastusvuosi: 2011
Tarkastuspvm: 23.8.2011 Tarkastaja: J.-E. Nyman
Kuvaus: KMO kulttuuriperintöinventointi Savukoski 2011

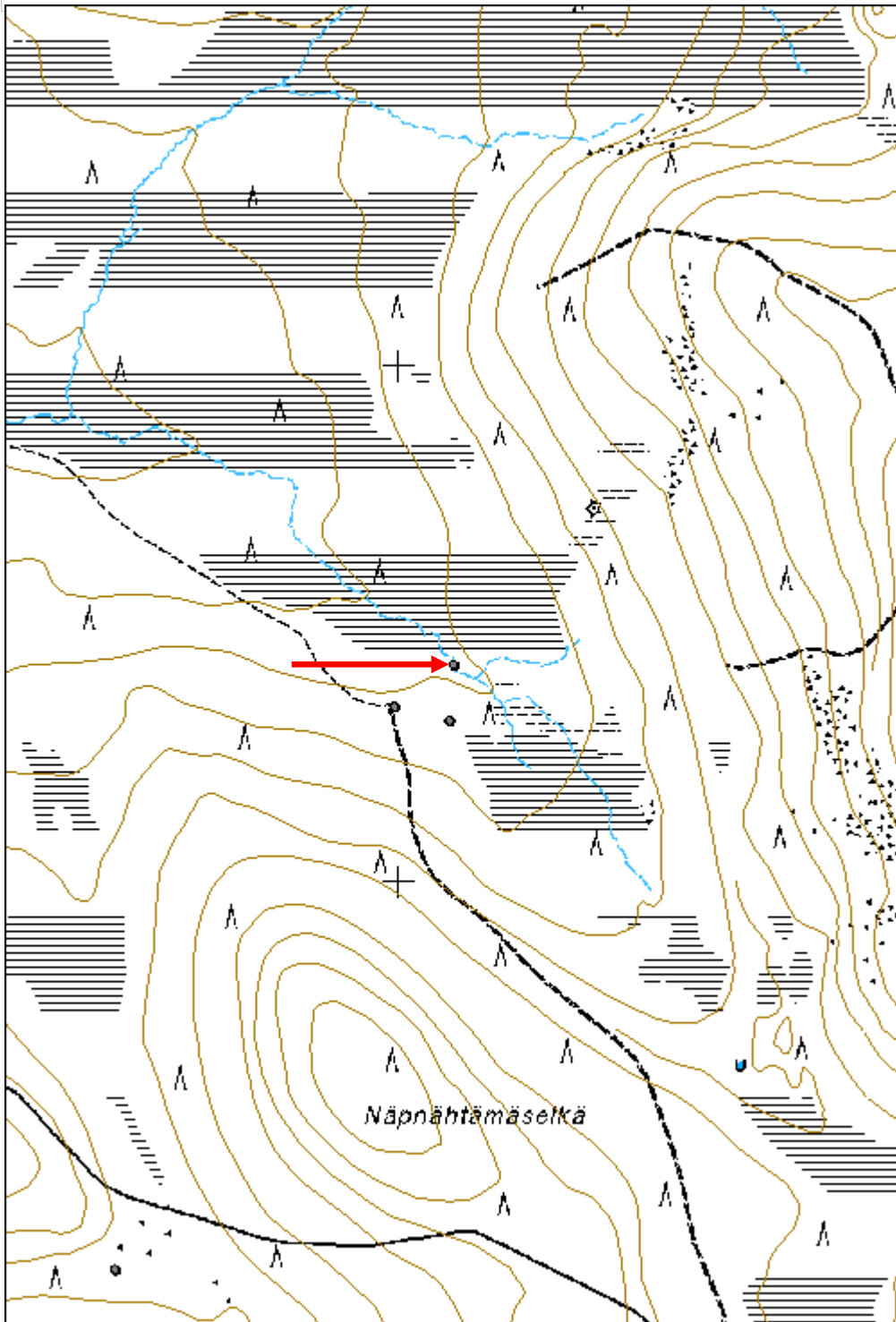
Viranomaisrekisterinro:		Kunto:	2 Keskinertainen
		Olotila:	2 Ei käytössä
Arvotus:	8 Muu suojeluarvo	Kohteen suojele:	9 Muu suojeluarvo

Selitys:	Selitys:
Ympäristön suojelu:	0 Ei määritelty
Selitys:	



Yleiskuva sillasta.

Kohdetyyppi:	13 Liikennekohteet	Copyright:	© Metsähallitus 2008 © Maanmittauslaitos 1/MML/08
Koordinaatit:	X 7497419, Y 3567105, Z 220	Mittakaava:	1:10000



Näpnähtämäselkä 2 parkkauspukki

MH-tunnus: 139503

Kohdetyyppi:	1 Asuinpaikat	Haltija:	191 Metsätalous Itä-Lappi
Ajoitus:	7116 Uusi aika	Ylläpitäjä:	191 Metsätalous Itä-Lappi
Rakentamisvuosi:		Kunta:	742 Savukoski
Lukumäärä:	1		

Koordinaattiselitys:		Geometria tuotettu:	4 Gps-mittaus, korjaamaton
Koordinaatit:	X 7497311, Y 3567097, Z 220	Löydöt:	

Taustatiedot
Löytyi inventoinnissa.
Ympäristön kuvaus
Kohde sijaitsee Näpnähtämäselän koillispuolella olevalla rämeellä suureunan tuntumassa. Varpukasvien dominoima aluskasvillisuus on rehevää ja korkeakasvuista.
Kohteen kuvaus
Parkkauspukki, jonka selkähirsi on noin 1,7 metriä pitkä ja 0,15 metriä paksu. Sen etujalat on tehty noin 0,05 metriä paksuista riu'usta. Selkähirren läpi on porattu kaksi reikää, joihin pukin jalat on kiinnitetty. Pukin korkeus on 0,7 metriä.
Kohteen rajaus
Kohde rajautuu parkkauspukin mukaisesti.
Tulkinta
1900-luvulle ajoittuva parkkauspukki.
Lisätietoja

Toimenpiteet

Tarkastukset
Tila: 3 Toteutettu Laji: 6 Suojeluarvojen tarkastus Tarkastusvuosi: 2011
Tarkastuspvm: 23.8.2011 Tarkastaja: J.-E. Nyman
Kuvaus: KMO kulttuuriperintöinventointi Savukoski 2011

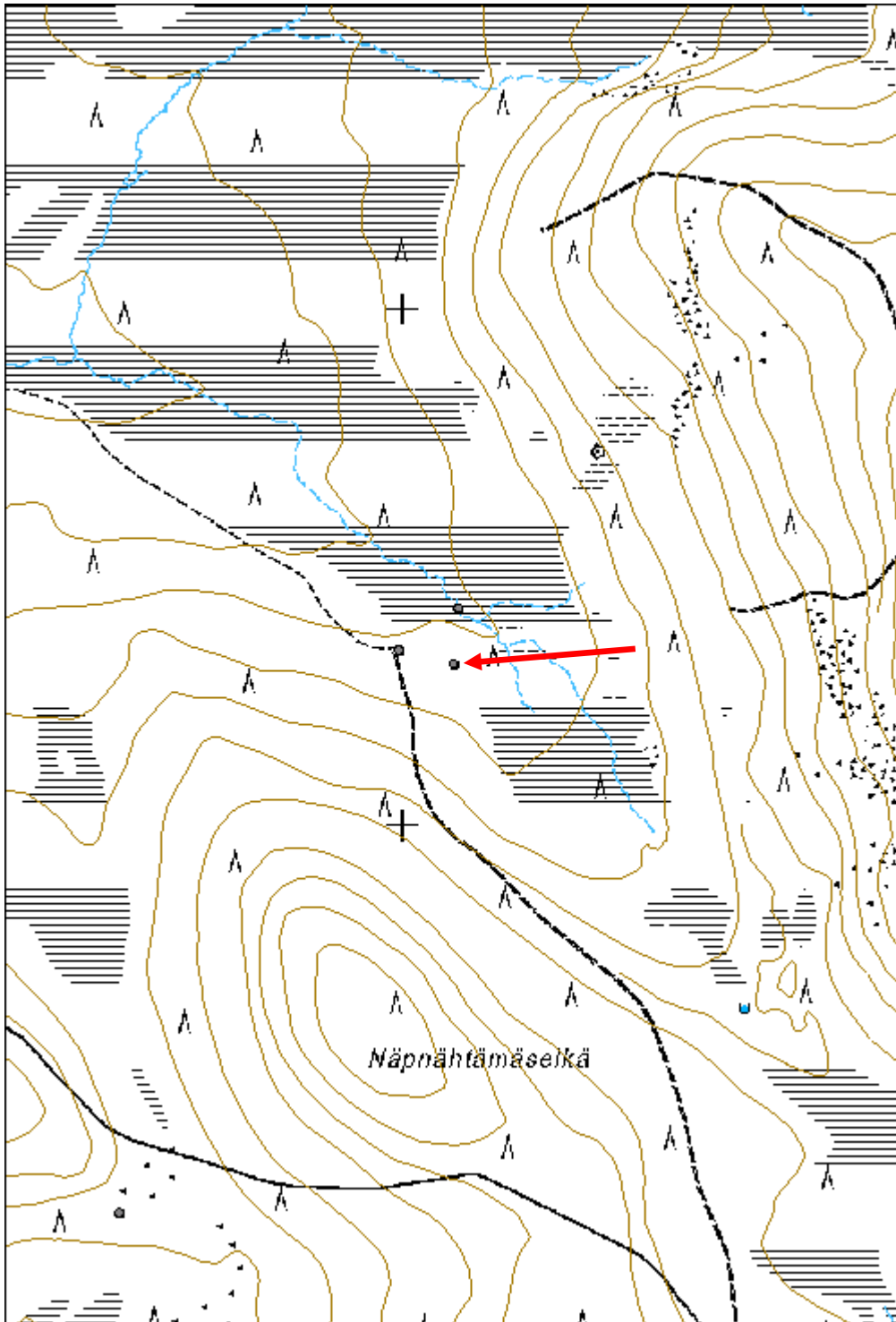
Viranomaisrekisterinro:		Kunto:	2 Keskinertainen
		Olotila:	2 Ei käytössä
Arvotus:	8 Muu suojeluarvo	Kohteen suojele:	9 Muu suojeluarvo

Selitys:	Selitys:
Ympäristön suojelu:	0 Ei määritelty
Selitys:	



Parkkauspuikki.

Kohdetyyppi:	1 Asuinpaikat	Copyright:	© <i>Metsähallitus</i> 2008 © <i>Maanmittauslaitos 1/MML/08</i>
Koordinaatit:	X 7497311, Y 3567097, Z 220	Mittakaava:	1:10000



Ritaselkä 6 kämpmä jäännös

MH-tunnus: 139583

Kohdetyyppi:	1 Asuinpaikat	Haltija:	191 Metsätalous Itä-Lappi
Ajoitus:	7116 Uusi aika	Ylläpitäjä:	191 Metsätalous Itä-Lappi
Rakentamisvuosi:		Kunta:	742 Savukoski
Lukumäärä:	3		

Koordinaattiselitys:		Geometria tuotettu:	4 Gps-mittaus, korjaamaton
Koordinaatit:	X 7452445, Y 3550801, Z 205	Löydöt:	

Taustatiedot

Kohde on merkitty vuonna 1937 tehtyyn Ylikemin hoitoalueen yhdeksänlehtisen metsätalouuskartan kahdeksanteen karttalehteen.

Ympäristön kuvaus

Kohde sijaitsee pohjois-eteläsuuntaisen harjun itäpuolella olevalla kapealla tasanteella. Maasto on kuivahko ja alueella kasvaa nuorta mäntymetsää. Aluskasvillisuus koostuu varpukasveista. Kohdealueesta 30 metriä itään on pieni pohjoiseen päin valuva puro, jonka ympärillä maasto on kosteampaa ja kasvillisuus rehevämpää. Kohteen länsipuolella on harjun rinnettä seuraava ajoura. Kohteesta noin 40 metriä pohjoiseen kulkee metsäautotie.

Kohteen kuvaus

Kohde koostuu kolmesta rakennusjäännöksestä.

Jäännös 1 (x 3550802 y 7452442) on pohjois-eteläsuuntainen, 9 metriä pitkä ja 7 metriä leveä rakennusjäännös. Rakennuksessa on käytetty 0,3 - 0,4 metriä paksuja pyöröhirsiiä, jotka on katkaistu sekä sahalla että kirveellä. Rakennuksessa on enimmillään säilynyt kolme hirsikertaa ja seinähirret ovat suurilta osin hyvin lahoja ja turpeen peittämiä. Rakennuksessa on käytetty koirankaulasalvoksia. Rakennuksen itäseinässä, koillisnurkan tuntumassa on 3,0 x 2,5 metrin kokoinen hirsistä rakennettu lisäsiipi. Rakennuksen kattorakenteesta on havaittavissa muutamia lahoja vuoliaisia sekä kattolankkuja. Rakennuksessa ei havaittu tulisijan jäännöstä. Rakennusjäännös on suurilta osin turpeen peittämä ja sen päällä kasvaa koivuvesakkoa ja yksittäisiä kuusia.

Jäännös 2 (x 3550801 y 7452406) on 7,0 x 7,5 metrin kokoinen rakennusjäännös, joka erottuu maastossa 0,1 - 0,2 metrin korkeana turpeen peittämänä kohoumana, jonka keskellä on matala painanne. Rakennusjäännös on täysin turpeen peittämä ja sen päällä kasvaa mäntyjä ja koivuvesakkoa. Rakennuksessa ei havaittu tulisijan jäännöstä.

Jäännös 3 (x 3550798 y 7452483) on pohjois-eteläsuuntainen, 9 metriä pitkä ja 8 metriä leveä rakennusjäännös. Rakennuksessa on käytetty 0,3 - 0,4 metriä paksuja pyöröhirsiiä, jotka on katkaistu sekä sahalla että kirveellä. Rakennuksessa on käytetty koirankaulasalvoksia. Rakennuksesta on säilynyt kaksi hirsikertaa ja seinähirret ovat suurilta osin hyvin lahoja ja turpeen peittämiä. Rakennuksen lounaisnurkan kohdalle on kaivurilla kaivettu 3 x 2 metrin kuoppa, joka on täysin tuhonnut rakennuksen lounaisnurkan. Rakennusjäännös on suurilta osin turpeen peitossa ja sen päällä kasvaa koivuja ja kuusia. Rakennusjäännöksessä ei havaittu tulisijan jäännöstä.

<i>Kohteen rajaus</i>
Kohde rajautuu havaittujen rakennusjäännösten alueelle.
<i>Tulkinta</i>
Metsätyökämpän raunio, joka ajoittuu 1900-luvun alkupuolelle. Eri rakennusten funktioita ei pystytty määrittämään.
<i>Lisätietoja</i>

<i>Toimenpiteet</i>

<i>Tarkastukset</i>
Tila: 3 Toteutettu Laji: 6 Suojeluarvojen tarkastus Tarkastusvuosi: 2011 Tarkastuspvm: 24.8.2011 Tarkastaja: J.-E. Nyman Kuvaus: KMO kulttuuriperintöinventointi Savukoski 2011

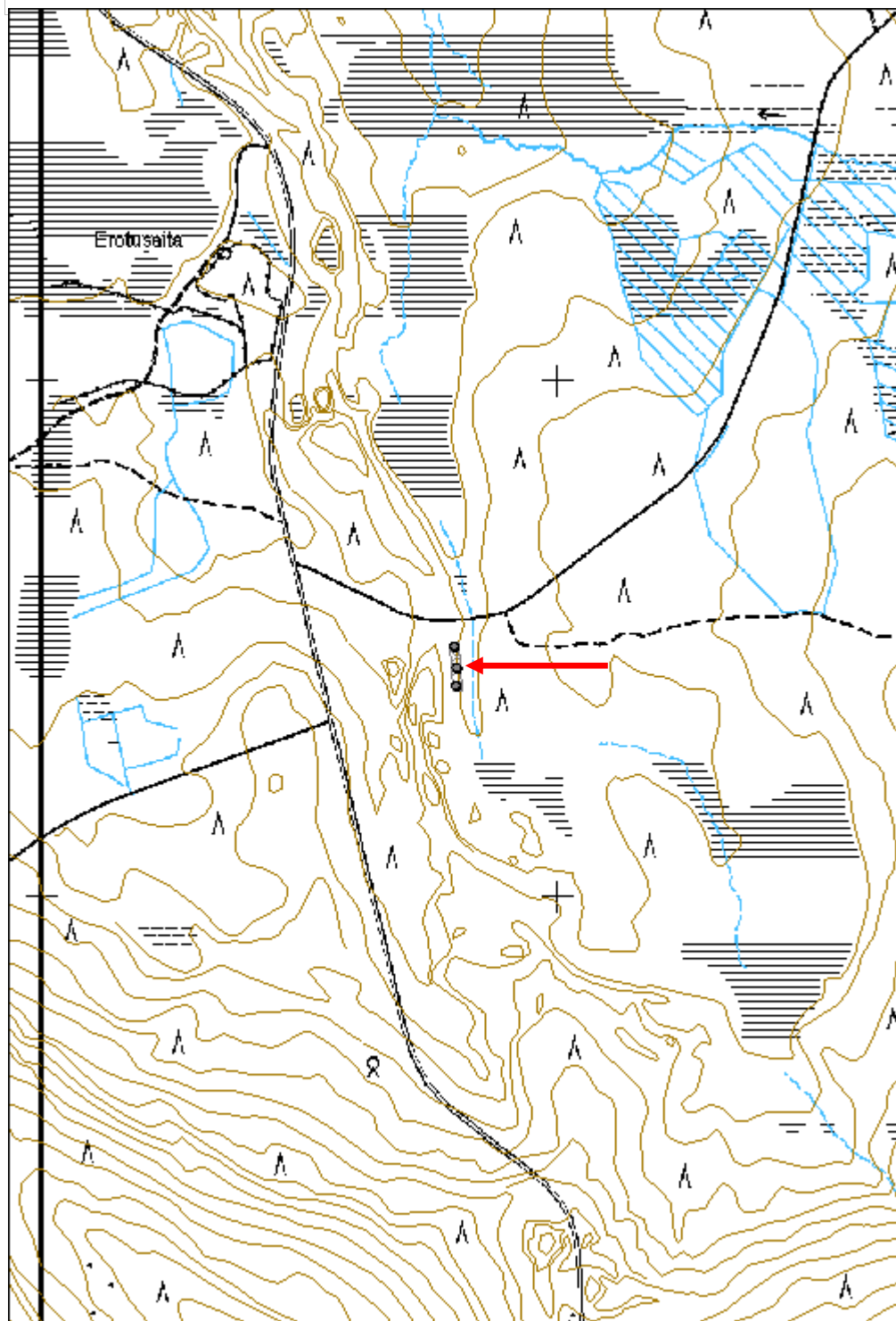
Viranomais- rekisterinro:		Kunto:	2 Kesinkertainen
Arvotus:	8 Muu suojeluarvo	Olotila:	2 Ei käytössä
Selitys:		Kohteen suojelu:	9 Muu suojeluarvo
		Selitys:	

Ympäristön suojelu:	0 Ei määritelty
Selitys:	



Rakennuksen koillisnurkka.

Kohdetyyppi:	1 Asuinpaikat	Copyright:	© <i>Metsähallitus 2008</i> © <i>Maanmittauslaitos 1/MML/08</i>
Koordinaatit:	X 7452445, Y 3550801, Z 205	Mittakaava:	1:10000



Korkianvaarantuore kämppä jäännös

MH-tunnus: 139600

Kohdetyyppi:	1 Asuinpaikat	Haltija:	191 Metsätalous Itä-Lappi
Ajoitus:	7116 Uusi aika	Ylläpitäjä:	191 Metsätalous Itä-Lappi
Rakentamivuosi:		Kunta:	742 Savukoski
Lukumäärä:	1		

Koordinaattiselitys:		Geometria tuotettu:	4 Gps-mittaus, korjaamaton
Koordinaatit:	X 7473588, Y 3561508, Z 235	Löydöt:	

Taustatiedot
Kohde löytyi inventoinnissa.
Ympäristön kuvaus
Kohde sijaitsee Korkianvaarantuoreen kaakkoispuolella kuivahkon kankaan ja Eilinenaaipan nevan ja rämeen rajan tuntumassa. Maasto on kohteen kohdalla kosteahkoa, moreenipohjaista ja laskee loivasti kaakkoon päin. Alueella kasvaa varttunutta sekametsää ja aluskasvillisuus koostuu varpukasveista.
Kohteen kuvaus
Paikalla sijaitsee pohjois-eteläsuuntainen, 18 metriä pitkä ja 7 metriä leveä hirsirakennusjäännös. Rakennuksessa on käytetty 0,3 - 0,4 metriä paksuja pyöröhirsiiä, jotka on katkaistu sekä sahalla että kirveellä. Rakennuksesta on säilynyt pari lähes täysin turpeen peittämää hirsikertaa. Rakennuksen itäisivun seinälinja on osittain hajanainen. Koirankaulasalvoksilla salvottu rakennus on kahdella väliseinällä jaettu kolmeen osaan. Päätyhuoneet ovat noin 5 metriä pitkiä ja väliosa noin 8 metriä pitkä. Molemmissa päätyhuoneissa on 0,3 - 0,6 metrin kokoisista luonnonkivistä koottu tulisijan röykkiömäinen jäännös. Pohjoispäädyn tulisija sijaitsee huoneen koillisnurkassa ja on 2,5 x 2,3 metrin kokoinen ja 0,8 metriä korkea. Eteläpäädyn tulisija sijaitsee huoneen kaakkoisnurkassa ja on 3 x 3 metrin kokoinen ja 0,7 metriä korkea. Rakennusjäännös on lähes täysin turpeen peitossa ja sen päällä kasvaa mäntyjä, kuusia ja koivuja.
Kohteen rajaus
Kohde rajautuu rakennusjäännöksen mukaisesti.
Tulkinta
Metsätyökämpän raunio, joka ajoittuu 1900-luvun alkupuolelle.
Lisätietoja

Toimenpiteet

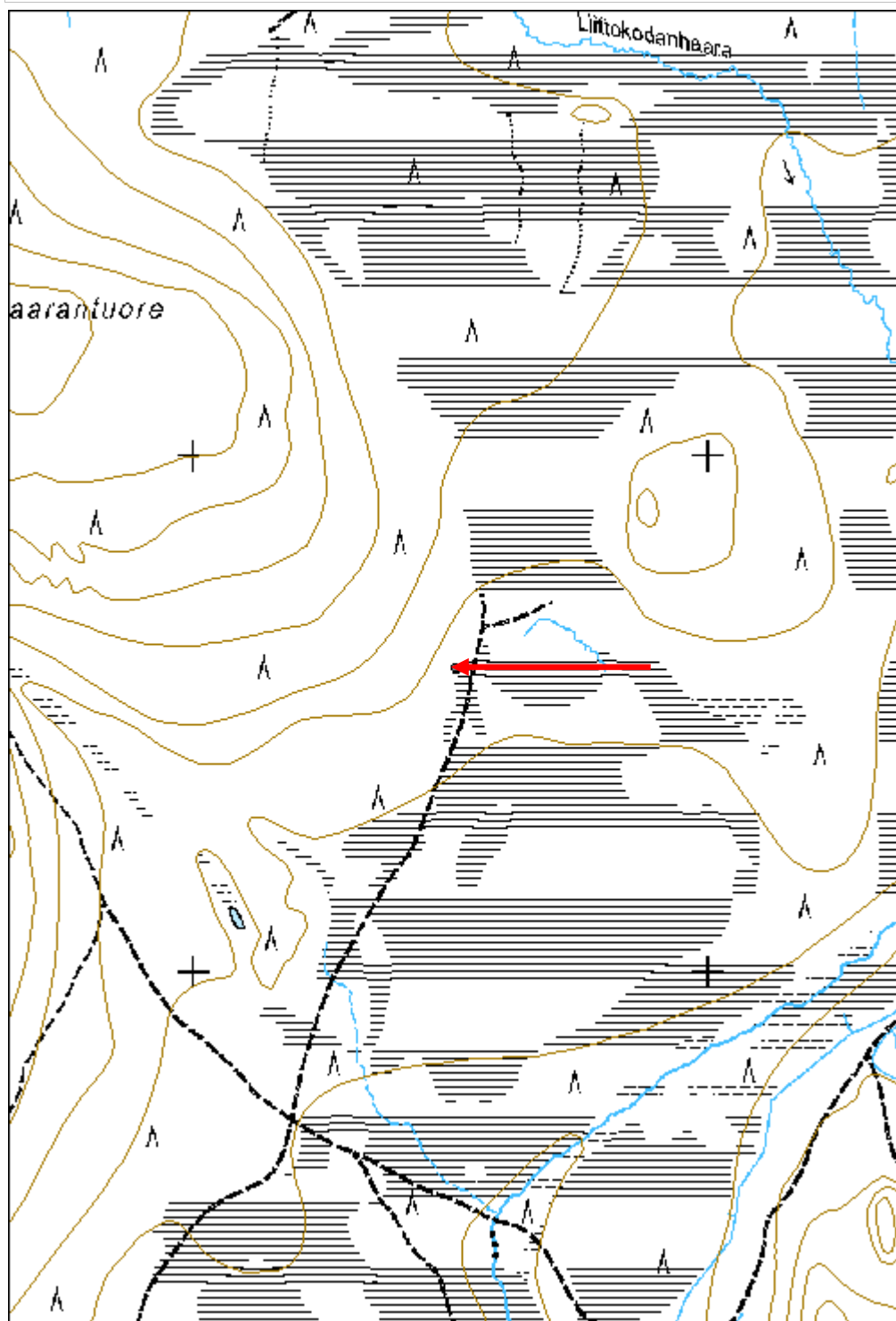
Tarkastukset
Tila: 3 Toteutettu Laji: 6 Suojeluarvojen tarkastus Tarkastusvuosi: 2011
Tarkastuspvm: 25.8.2011 Tarkastaja: J.-E. Nyman
Kuvaus: KMO kulttuuriperintöinventointi Savukoski 2011

Viranomais- rekisterinro:		Kunto:	2 Kesinkertainen
Arvotus:	8 Muu suojeluarvo	Olotila:	2 Ei käytössä
Selitys:		Kohteen suojaus:	9 Muu suojeluarvo
Selitys:		Selitys:	
Ympäristön suojaus:	0 Ei määritelty		
Selitys:			



Eteläpään tulisija.

Kohdetyyppi:	1 Asuinpaikat	Copyright:	© <i>Metsähallitus</i> 2008 © <i>Maanmittauslaitos 1/MML/08</i>
Koordinaatit:	X 7473588, Y 3561508, Z 235	Mittakaava:	1:10000



Kaitalamminmännikkö kämpä jäännös

MH-tunnus: 139649

Kohdetyyppi:	1 Asuinpaikat	Haltija:	191 Metsätalous Itä-Lappi
Ajoitus:	7116 Uusi aika	Ylläpitäjä:	191 Metsätalous Itä-Lappi
Rakentamisvuosi:		Kunta:	742 Savukoski
Lukumäärä:	5		

Koordinaatti- selitys:	Geometria tuotettu:
Koordinaatit:	Löydöt:
X 7473907, Y 3571641, Z 290	4 Gps-mittaus, korjaamaton

Taustatiedot

Kohde on merkitty vuonna 1971 painettuun topografiseen karttaan, joka perustuu vuonna 1966 suoritettuun kartoitustyöhön.

Ympäristön kuvaus

Kohde sijaitsee Kaitalamminmännikön eteläpuolella olevan loivan etelärinteen alaosassa. Maa on kosteahkoa ja moreenipohjaista. Kohteen eteläpuolella maasto muuttuu korveksi, missä sijaitsee pieni kaakkoon päin laskeva puro. Aluetta on metsä-aurattu ja istutettu vuonna 1969. Alueella kasvaa sekametsää ja aluskasvillisuus koostuu varpukasveista.

Kohteen kuvaus

Kohde koostuu viidestä rakennus- ja rakennejäännöksestä.

Jäännös 1 (x 3571650 y 7473955) on lankkurakenteisen rakennuksen jäännös, jonka hajanaiset osat ovat havaittavissa noin 5 x 5 metriä laajalla alueella. Rakennuksen alkuperäistä kokoa tai muotoa ei enää pysty määrittämään. Rakennus on koostunut noin 0,15 metriä leveistä lankuista ja 0,15 metriä paksuista riu'uista. Rakennuksessa on käytetty rautanauvoja. Rakennusjäännöksen keskellä on 3 x 1 metrin kokoinen kuoppa, jonka syvyys on noin 0,4 metriä.

Jäännös 2 (x 3571647 y 7473941) on luoteis-kaakkoisuuntainen, 26 metriä pitkä ja 8 metriä leveä rakennusjäännös. Rakennus on lähes täysin tuhoutunut metsä-aurauksen seurauksena ja sen seinälinjat ovat hajanaiset ja osittain vaikeasti havaittavissa. Rakennusjäännöksessä on havaittavissa yksittäisiä, 0,2 metriä paksuja pelkkahirrenpätkiä. Rakennuksen molemmissa päädyissä on tulisijan perustat, jotka ovat aurauksen seurauksena tuhoutuneet. Perustat erottuvat enää lähinnä tiiliskivien noin 2 x 2 metrin kokoisena keskittymänä. Rakennusjäännös on lähes täysin turpeen peittämä ja sen päällä kasvaa sekametsää.

Jäännös 3 (x 3571640 y 7473923) koostuu kahdesta vierekkäisestä maakuopasta, jotka ovat noin 2 x 2 metrin kokoisia ja 0,7 - 1,2 metriä syviä. Kuoppien seinämissä on havaittavissa hirsistä tehdyn vuorauksen lahot jäännökset. Kuoppien ympärillä on matala maavalli, 0,3 - 0,7 metriä leveä ja 0,1 - 0,3 metriä korkea.

Jäännös 4 (x 3571630 y 7473893) on itä-länsisuuntainen, arvioltaan 18 metriä pitkä ja 8 metriä leveä rakennusjäännös. Rakennusjäännös sijaitsee pienellä aukiolla ja on lähes täysin tuhoutunut metsä-aurauksen seurauksena. Rakennuksen seinälinjat ovat hyvin hajanaisia ja vaikeasti seurattavissa. Rakennusjäännöksen alueella on havaittavissa yksittäisiä pyörö- ja pelkkahirren kappaleita, jotka ovat noin 0,2 metriä paksuja. Rakennusjäännös on turpeen ja heinikon peittämä ja sen päällä kasvaa yksittäisiä

koivuja ja kuusia.

Jäännös 5 (x 3571622 y 7473855) sijaitsee kosteassa korvessa ja koostuu 0,1 - 0,3 metrin kokoisista luonnonkivistä kootusta tulisijan röykkiömäisestä jäännöksestä. Röykkiö koko on 2,3 x 1,8 metriä ja korkeus 0,5 metriä. Aluetta on metsä-aurattu ja rakennuksen seinälinjoja ei pystytty enää havaitsemaan. Röykkiö on osittain turpeen ja heinikon peittämä ja sen lähiympäristössä kasvaa koivuja ja pajuja.

Kohteen rajaus

Kohde rajautuu havaittujen rakennus- ja rakennejäännösten alueelle.

Tulkinta

Metsätyökämpän raunio, joka todennäköisesti ajoittuu 1950 - 1960 -luvulle. Jäännös 1 on kämpän käymälä, jäännös 2 kämpän päärakennus, jäännös 4 kämpän talli ja jäännös 5 kämpän sauna.

Lisätietoja

Toimenpiteet

Tarkastukset

Tila: 3 Toteutettu Laji: 6 Suojeluarvojen tarkastus Tarkastusvuosi: 2011
Tarkastuspvm: 26.8.2011 Tarkastaja: J.-E. Nyman
Kuvaus: KMO kulttuuriperintöinventointi Savukoski 2011

Viranomais- rekisterinro:

Kunto: 3 Huono

Arvotus: 8 Muu suojeluarvo

Olotila: 2 Ei käytössä

Kohteen suojelu: 9 Muu suojeluarvo

Selitys:

Selitys:

Ympäristön suojelu:

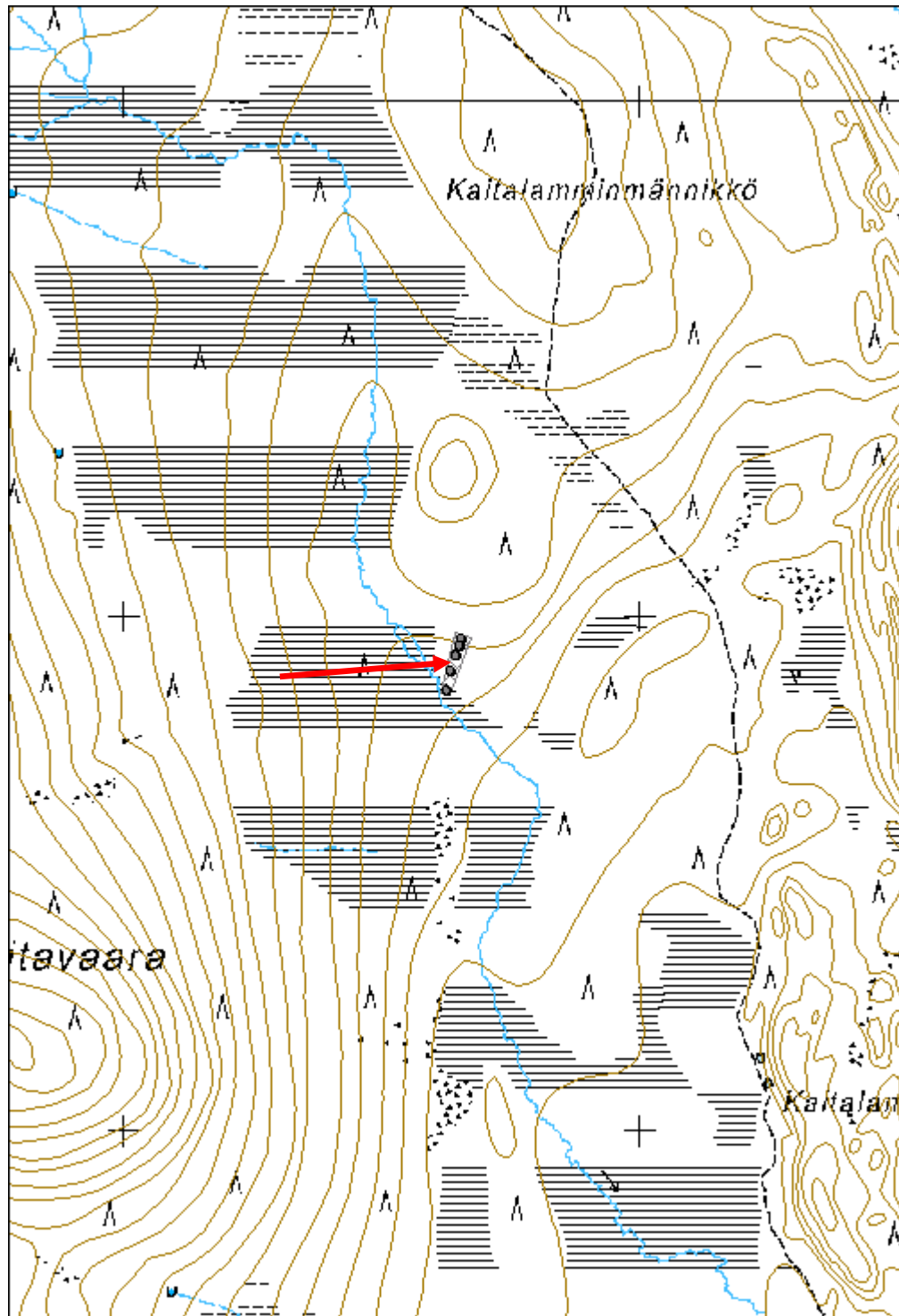
0 Ei määritelty

Selitys:



Yleiskuva rakennuksen jäännöksestä.

Kohdetyyppi:	1 Asuinpaikat	Copyright:	© Metsähallitus 2008 © Maanmittauslaitos 1/MML/08
Koordinaatit:	X 7473907, Y 3571641, Z 290	Mittakaava:	1:10000



Kaitalamminharju silta jäännös

MH-tunnus: 139671

Kohdetyyppi:	13 Liikennekohteet	Haltija:	191 Metsätalous Itä-Lappi
Ajoitus:	7116 Uusi aika	Ylläpitäjä:	191 Metsätalous Itä-Lappi
Rakentamisvuosi:		Kunta:	742 Savukoski
Lukumäärä:	1		

Koordinaattiselitys:		Geometria tuotettu:	4 Gps-mittaus, korjaamaton
Koordinaatit:	X 7473284, Y 3572687, Z 260	Löydöt:	

Taustatiedot
Löytyi inventoinnissa.
Ympäristön kuvaus
Kohde sijaitsee Kaitalamminharjun ja Pyhäjoen sivuhaaran välissä olevalla suoalueella. Kohteen kaakkoispuolella suo on korkea ja kohteen luoteispuolella nevaa. Paikalla on kaakkoon päin laskeva ja noin 2 metriä leveä puro.
Kohteen kuvaus
Paikalla on puron ylitse kulkeva sillan jäännös. Silta on noin 4 metriä pitkä ja 2,5 metriä leveä. Se koostuu kolmesta puroa ylittävistä pyöröhirrestä, jotka ovat 0,15 - 0,20 metriä paksuja. Niiden päällä on poikkisuuntaisesti sijoitettuja noin 0,1 metriä paksuja riukuja. Sillan puurakenne on hyvin laho ja on osittain romahtanut. Rakenteessa ei havaittu rautanauloja.
Kohteen rajaus
Kohde rajautuu sillan mukaisesti.
Tulkinta
1900-luvulle ajoittuva sillan jäännös.
Lisätietoja

Toimenpiteet

Tarkastukset
Tila: 3 Toteutettu Laji: 6 Suojeluarvojen tarkastus Tarkastusvuosi: 2011 Tarkastuspvm: 26.8.2011 Tarkastaja: J.-E. Nyman Kuvaus: KMO kulttuuriperintöinventointi Savukoski 2011

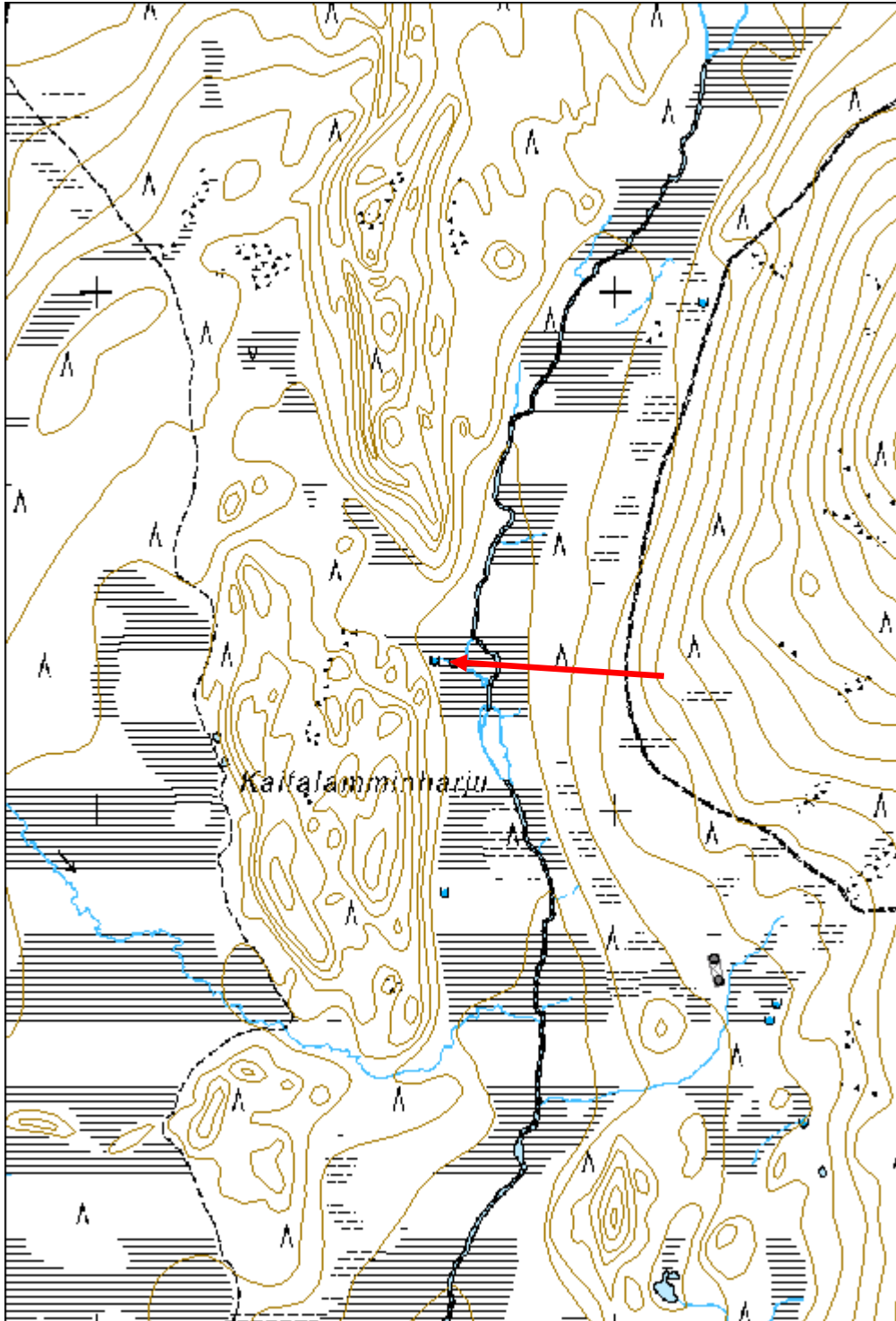
Viranomaisrekisterinro:		Kunto:	2 Keskinertainen
		Olotila:	2 Ei käytössä
Arvotus:	8 Muu suojeluarvo	Kohteen	9 Muu suojeluarvo

Selitys:	suojelu: Selitys:
Ympäristön suojelu:	0 Ei määritelty
Selitys:	



Yleiskuva sillasta.

Kohdetyyppi:	13 Liikennekohteet	Copyright:	© <i>Metsähallitus 2008</i> © <i>Maanmittauslaitos 1/MML/08</i>
Koordinaatit:	X 7473284, Y 3572687, Z 260	Mittakaava:	1:10000



Varvikko-Kaitavaara kämppä jäännös

MH-tunnus: 139683

Kohdetyyppi:	1 Asuinpaikat	Haltija:	191 Metsätalous Itä-Lappi
Ajoitus:	7116 Uusi aika	Ylläpitäjä:	191 Metsätalous Itä-Lappi
Rakentamisvuosi:		Kunta:	742 Savukoski
Lukumäärä:	1		

Koordinaattiselitys:		Geometria tuotettu:	4 Gps-mittaus, korjaamaton
Koordinaatit:	X 7471396, Y 3569786, Z 250	Löydöt:	

Taustatiedot

Kohde on merkitty vuonna 1971 painettuun topografiseen karttaan, joka perustuu vuonna 1966 suoritettuun kartoitustyöhön.

Ympäristön kuvaus

Kohde sijaitsee Varvikko-Kaitavaaran kaakkoispuolella olevan suoalueen reunalla. Maa on kosteahkoa ja moreenipohjaista ja muuttuu kohteen tuntumassa rämeeksi. Kohdealueen läpi kulkee syvä kaivinkoneella kaivettu oja ja siitä länteen maa on metsä-aurattu. Auraus ja istutus ovat tapahtuneet vuonna 1970. Ojan länsipuolella on noin 20 x 50 metrin kokoinen heinittynyt aukio.

Kohteen kuvaus

Paikalla havaittiin yksi säilynyt rakennusjäännös, joka sijaitsee suoreunan tuntumassa. Se on kooltaan 4,5 x 4,5 metriä ja siitä on säilynyt 1 - 2 suurilta osin turpeen peittämää hirsikertaa. Hirret ovat 0,2 metriä paksuja ja sahalla katkaistuja pelkkahirsiä. Rakennuksen keskellä on matala painanne. Rakennuksen lounaisnurkassa on 0,2 - 0,5 metrin kokoisista luonnonkivistä koostuva tulisijan röykkiömäinen jäännös, jonka koko on 2,0 x 2,2 metriä ja korkeus 0,6 metriä. Rakennusjäännös on suurilta osin turpeen peittämä ja sen päällä on jonkun verran irtonaista purkujätettä.

Kohteen rajaus

Kohde rajautuu havaitun rakennusjäännöksen mukaisesti.

Tulkinta

Paikalla on lähes täysin tuhoutunut kämpän sijainti, joka todennäköisesti ajoittuu 1950 - 1960 -luvulle. Kämpän rakennuksista havaittiin ainoastaan yksi, vaikka niitä kartan mukaan on alun perin ollut ainakin kaksi lisää. Kaivinkoneella kaivettu oja ja metsä-auraus vaikuttaisivat olevan täysin tuhonneet kartassa näkyvät rakennukset, jotka ovat todennäköisesti sijainneet ojan länsipuolella olevalla noin 20 x 50 metrin kokoisella heinittyneellä aukiolla. Säilynyt rakennusjäännös on kämpän sauna.

Lisätietoja

Toimenpiteet

Tarkastukset

Tila: 3 Toteutettu Laji: 6 Suojeluarvojen tarkastus Tarkastusvuosi: 2011
 Tarkastuspvm: 26.8.2011 Tarkastaja: J.-E. Nyman
 Kuvaus: KMO kulttuuriperintöinventointi Savukoski 2011

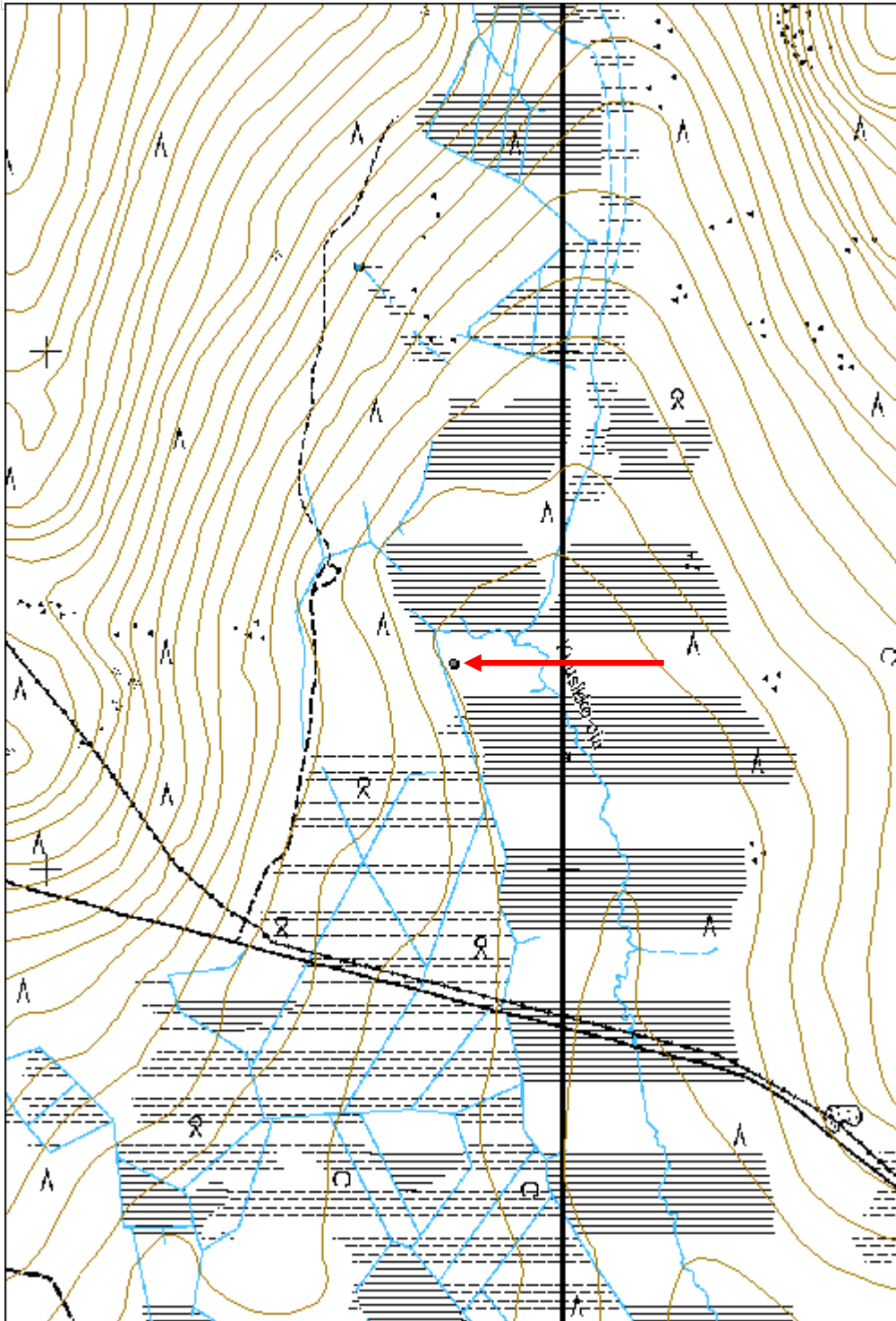
**Viranomais-
rekisterinro:****Kunto:** 3 Huono**Olotila:** 2 Ei käytössä**Arvotus:** 8 Muu suojeluarvo**Kohteen
suojelu:** 9 Muu suojeluarvo**Selitys:****Selitys:****Ympäristön
suojelu:**

0 Ei määritelty

Selitys:

Yleiskuva rakennuksen jäännöksestä.

Kohdetyyppi:	1 Asuinpaikat	Copyright:	© <i>Metsähallitus 2008</i> © <i>Maanmittauslaitos 1/MML/08</i>
Koordinaatit:	X 7471396, Y 3569786, Z 250	Mittakaava:	1:10000



Rova-Kattomaa 1 kämppä jäännös

MH-tunnus: 139698

Kohdetyyppi:	1 Asuinpaikat	Haltija:	191 Metsätalous Itä-Lappi
Ajoitus:	7116 Uusi aika	Ylläpitäjä:	191 Metsätalous Itä-Lappi
Rakentamisvuosi:		Kunta:	742 Savukoski
Lukumäärä:	4		

Koordinaattiselitys:		Geometria tuotettu:	4 Gps-mittaus, korjaamaton
Koordinaatit:	X 7469196, Y 3568249, Z 240	Löydöt:	

Taustatiedot

Kohde on merkitty vuonna 1971 painettuun topografiseen karttaan, joka perustuu vuonna 1966 suoritettuun kartoitustyöhön.

Ympäristön kuvaus

Kohde sijaitsee heinittyneellä aukiolla Rova-Kattomaan pohjoisrinteen juurella olevalla tasanteella. Kohteesta pohjoiseen maasto muuttuu korveksi. Tasanteella maa on kuivahkoa ja moreenipohjaista. Aukion ympärillä kasvaa havupuuvältaista sekametsää.

Kohteen kuvaus

Kohde koostuu neljästä rakennus- ja rakennejäännöksestä.

Jäännös 1 (x 3568258 y 7469176) on koillis-lounaissuuntainen, 16,5 metriä pitkä ja 5 metriä leveä hirsirakennusjäännös. Rakennuksessa on käytetty 0,2 metriä paksuja ja sahalla katkaistuja pyöröhirsiiä, joiden päädyt ovat kahdelta puolelta veistettyjä. Rakennus on salvottu jyrkkänurkkasalvoksilla ja seinätiivisteinä on käytetty turvetta ja sammaletta. Rakennuksesta on säilynyt muutama hirsikerta, lukuun ottamatta rakennuksen koillisseinää. Päätyseinä on säilynyt lähes ehjänä ja siinä on 12 säilynyttä hirsikertaa. Seinän korkeus on 2,5 metriä. Rakennus on väliseinällä jaettu kahteen samankokoiseen osaan, jotka ovat 8 metriä pitkät. Molempien osien noin 1 metriä leveät oviaukot sijaitsevat rakennuksen luoteisseinässä. Rakennuksen vesikatto on ollut kattohuovalla katettu harjakatto. Kattorakenteesta on havaittavissa muutama laho vuoliainen sekä 0,1 metriä paksuja halkaistuja kattoriukuja, joiden päälle on kiinnitetty kattohuopaa. Rakennusjäännös on osittain turpeen peitossa ja sen päällä kasvaa koivuja ja runsaasti nokkosia.

Jäännös 2 (x 3568229 y 7469196) on lähinnä luoteis-kaakkoissuuntainen, 16,5 metriä pitkä ja 8,5 metriä leveä rakennusjäännös. Rakennusjäännös erottuu maastossa 0,1 - 0,2 metriä korkeana turpeen peittämänä kohoumana. Paikoitellen turpeen alla on havaittavissa yksi hirsikerta. Lähiympäristössä on jonkin verran irtonaisia hirren pätkiä. Rakennuksessa ei havaittu tulisijan jäännöstä. Rakennusjäännöksen päällä kasvaa heinää ja taimikkoa.

Jäännös 3 (x 3568268 y 7469222) on luoteis-kaakkoissuuntainen, 6 metriä pitkä ja 5 metriä leveä rakennusjäännös. Rakennuksesta on ainoastaan yksi suurilta osin turpeen peittämä pyöröhirsikerta jäljellä. Hirsien paksuus on noin 0,2 metriä. Rakennuksen lounaisnurkassa on luonnonkivistä koostuva tulisijan rökkiömäinen jäännös, jonka koko on 2,0 x 2,3 metriä ja korkeus 0,7 metriä. Rakennusjäännös on suurilta osin turpeen peitossa ja sen päällä kasvaa koivuja ja pajuja.

Jäännös 4 (x 3568238 y 7469216) on neliönmuotoinen maakuoppa, jonka koko on 1,8 x 1,8 metriä ja syvyys noin 1 metriä. Kuopan seinämät ovat vuorattuja 0,15 metriä paksuilla hirsillä ja kuopan pohjassa on havaittavissa romahtaneen lankkukannen jäänteitä.

Kohteen rajaus

Kohde rajautuu havaittujen rakennus- ja rakennejäännösten alueelle.

Tulkinta

Metsätyökämpän raunio, joka todennäköisesti ajoittuu 1950 - 1960 -luvulle. Jäännös 1 on kämpän talli, jäännös 2 kämpän päärakennus ja jäännös 3 kämpän sauna.

Lisätietoja

Toimenpiteet

Tarkastukset

Tila: 3 Toteutettu Laji: 6 Suojeluarvojen tarkastus Tarkastusvuosi: 2011
Tarkastuspvm: 26.8.2011 Tarkastaja: J.-E. Nyman
Kuvaus: KMO kulttuuriperintöinventointi Savukoski 2011

Viranomais- rekisterinro:

Kunto: 2 Keskinertainen

Arvotus: 8 Muu suojeluarvo

Olotila: 2 Ei käytössä

Kohteen suojelu: 9 Muu suojeluarvo

Selitys:

Selitys:

Ympäristön suojelu:

0 Ei määritelty

Selitys:

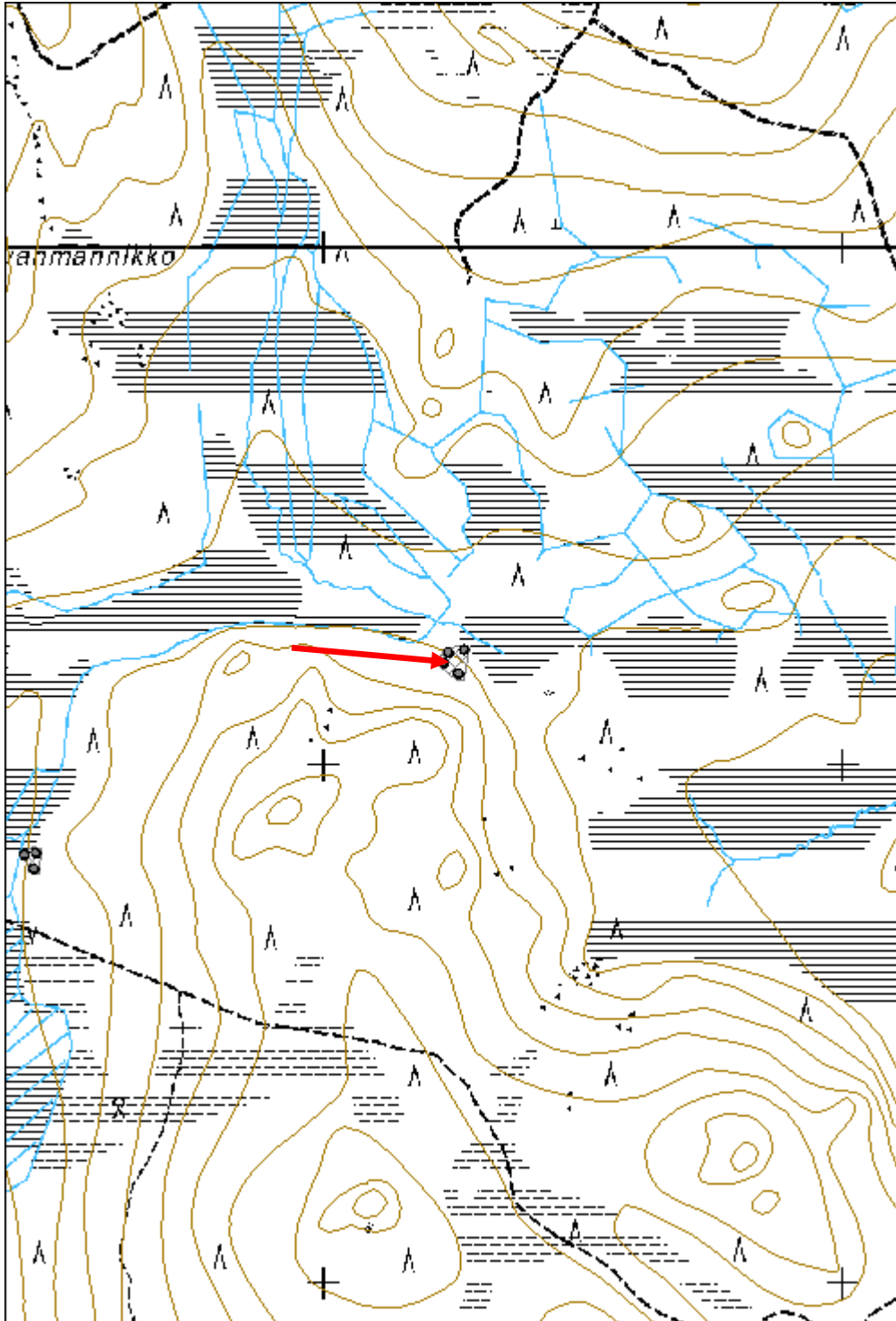


Rakennuksen koillispääty.



Rakennuksen kattorakenne.

Kohdetyyppi:	1 Asuinpaikat	Copyright:	© <i>Metsähallitus 2008</i> © <i>Maanmittauslaitos 1/MML/08</i>
Koordinaatit:	X 7469196, Y 3568249, Z 240	Mittakaava:	1:10000



Rova-Kattomaa 2 kämpmä jäännös

MH-tunnus: 139731

Kohdetyyppi:	1 Asuinpaikat	Haltija:	191 Metsätalous Itä-Lappi
Ajoitus:	7116 Uusi aika	Ylläpitäjä:	191 Metsätalous Itä-Lappi
Rakentamisvuosi:		Kunta:	742 Savukoski
Lukumäärä:	3		

Koordinaattiselitys:		Geometria tuotettu:	4 Gps-mittaus, korjaamaton
Koordinaatit:	X 7468815, Y 3567435, Z 235	Löydöt:	

Taustatiedot

Kohde on merkitty vuonna 1971 painettuun topografiseen karttaan, joka perustuu vuonna 1966 suoritettuun kartoitustyöhön.

Ympäristön kuvaus

Kohde sijaitsee heinittyneellä aukiolla Rova-Kattomaan luoteispuolella olevalla moreenipohjaisella ja kuivahkolla tasanteella. Tasanteen länsipuolella sijaitsee ojitettua rämettä. Aukiolla kasvaa yksittäisiä kuusia ja koivuja, ja ympäröivä metsä on nuorta sekametsää. Kohteesta noin 110 metriä etelään kulkee luoteis-kaakkoissuuntainen ajoura.

Kohteen kuvaus

Kohde koostuu kolmesta rakennusjäännöksestä

Jäännös 1 (x 3567442 y 7468829) on pohjois-eteläsuuntainen, 12,5 metriä pitkä ja 8,5 metriä leveä rakennusjäännös. Rakennus erottuu 0,3 - 0,4 metriä korkeana turpeen peittämänä kohoumana, jonka päällä on runsaasti lankuista ja pelkkahirsistä koostuvaa purkujätettä. Rakennus on kahdella väliseinällä jaettu kolmeen osaan, joista eteläinen päätyosa on noin 3 metriä pitkä ja keskimäinen osa sekä pohjoinen päätyosa ovat noin 4,5 - 5 metriä pitkät. Pohjoisen päätyhuoneen lounaisnurkassa on peltinen pönttömuuri. Muurin kohdalla lankuista tehty väliseinä on vielä osittain pystyssä, ja se on suojattu muurin puolella peltilevyllä. Rakennuksen katto on jäännöksen perusteella ollut lankuista tehty harjakatto, joka on katettu kattohuovalla. Rakennusjäännös on osittain turpeen peitossa ja sen päällä kasvaa koivuja ja kuusia.

Jäännös 2 (x 3567420 y 7468825) on rämealueen tuntumassa sijaitseva 4,5 x 4 metrin kokoinen rakennusjäännös, jonka pohjoispuolella on 2,5 metriä pitkä ja 4 metriä leveä terassi. Rakennuksessa on käytetty sahalla katkaistuja 0,2 metriä paksuja pyöröhirsiiä. Rakennuksen romahtanut harjakatto peittää lähes täysin rakennusjäännöstä, ja tulisijan jäännöstä ei sen alta pystytty havaitsemaan. Vesikatto on lankkurakenteinen ja katettu kattohuovalla. Vuoliaiset ovat 0,2 metriä paksuja pyöröhirsiiä. Rakennusjäännös on osittain turpeen peitossa ja sen päällä kasvaa koivuvesakkoa.

Jäännös 3 (x 3567438 y 7468798) on itä-länsisuuntainen, 8 metriä pitkä ja 6,5 metriä leveä rakennusjäännös. Rakennus erottuu 0,2 - 0,3 metriä korkeana turpeen peittämänä kohoumana, jossa on havaittavissa lankkulattian jäänteitä. Rakennusjäännöksen päällä kasvaa heinää. Rakennuksen eteläpuolella on heinikon peittämä vanha lantakasa.

Kohteen rajaus

Kohde rajautuu havaittujen rakennusjäännösten alueelle.

Tulkinta

Metsätyökämpän raunio, joka todennäköisesti ajoittuu 1950 - 1960 -luvulle. Jäännös 1 on kämpän päärakennus, jäännös 2 kämpän sauna ja jäännös 3 kämpän talli.

Lisätietoja**Toimenpiteet****Tarkastukset**

Tila: 3 Toteutettu Laji: 6 Suojeluarvojen tarkastus Tarkastusvuosi: 2011
 Tarkastuspvm: 26.8.2011 Tarkastaja: J.-E. Nyman
 Kuvaus: KMO kulttuuriperintöinventointi Savukoski 2011

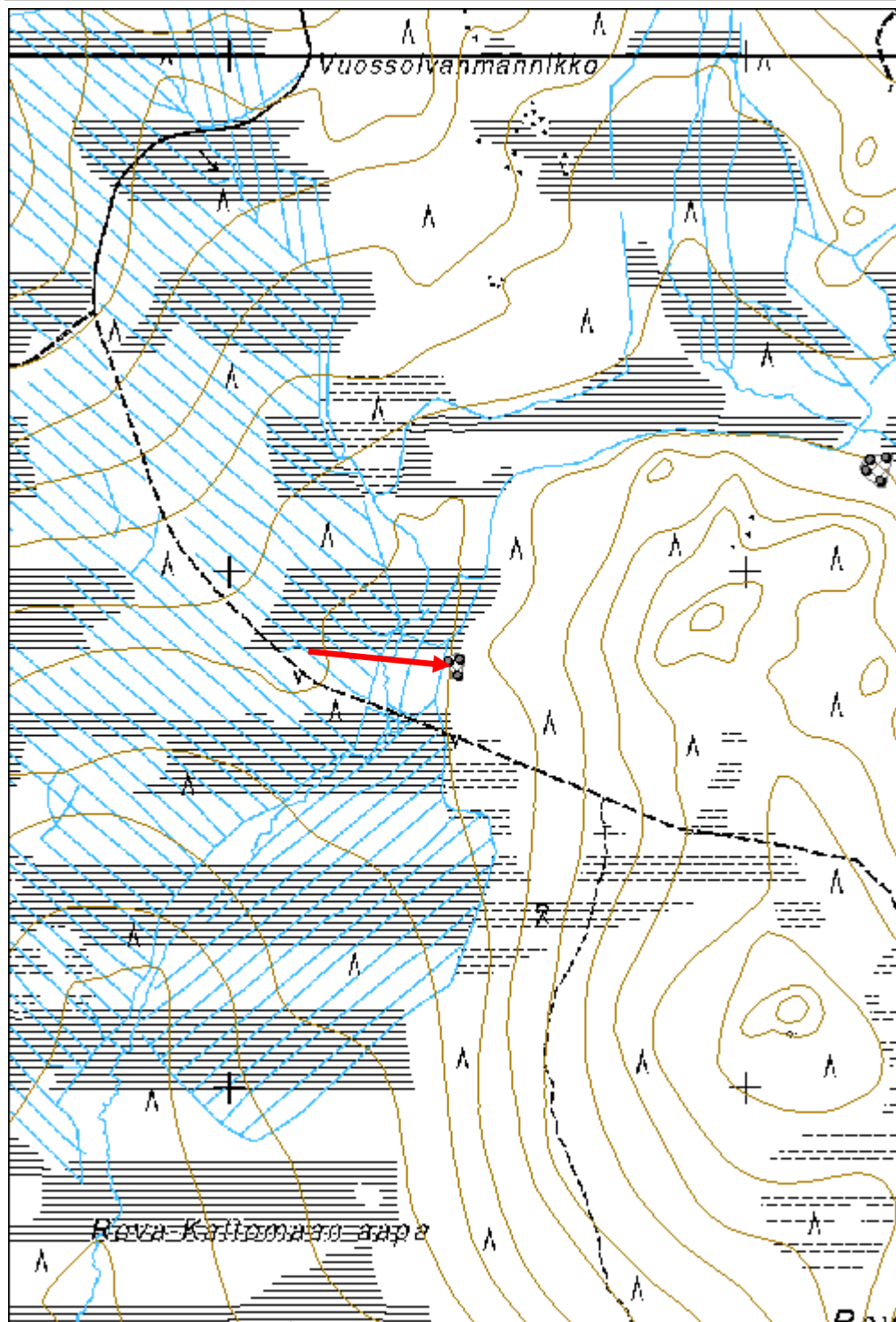
**Viranomais-
rekisterinro:****Kunto:** 2 Kesinkertainen**Arvotus:** 8 Muu suojeluarvo**Olotila:** 2 Ei käytössä**Kohteen
suojelu:** 9 Muu suojeluarvo**Selitys:****Selitys:****Ympäristön
suojelu:**

0 Ei määritelty

Selitys:

Yleiskuva rakennusjäännöksestä.

Kohdetyyppi:	1 Asuinpaikat	Copyright:	© Metsähallitus 2008 © Maanmittauslaitos 1/MML/08
Koordinaatit:	X 7468815, Y 3567435, Z 235	Mittakaava:	1:10000



Rova-Kattomaa 3 kämpmä jäännös

MH-tunnus: 139761

Kohdetyyppi:	1 Asuinpaikat	Haltija:	191 Metsätalous Itä-Lappi
Ajoitus:	7116 Uusi aika	Ylläpitäjä:	191 Metsätalous Itä-Lappi
Rakentamisvuosi:		Kunta:	742 Savukoski
Lukumäärä:	7		

Koordinaatti- selitys:		Geometria tuotettu:	4 Gps-mittaus, korjaamaton
Koordinaatit:	X 7465740, Y 3570280, Z 215	Löydöt:	

Taustatiedot

Kohde on merkitty vuonna 1971 painettuun topografiseen karttaan, joka perustuu vuonna 1966 suoritettuun kartoitustyöhön.

Ympäristön kuvaus

Kohde sijaitsee Pyhäjoen länsirannalla Rova-Kattomaan kaakkoispuolella olevalla heinittyneellä aukiolla. Maasto on tasaista, kuivahkoa ja moreenipohjaista. Aukion länsipuolella kasvaa nuorta mäntymetsää.

Kohteen kuvaus

Kohde koostuu seitsemästä rakennus- ja rakennejäännöksestä.

Jäännös 1 (x 3570303 y 7465775) on 4,5 x 5,0 metrin kokoinen rakennusjäännös. Rakennus sijaitsee noin 5 metriä Pyhäjoen rannasta länteen ja erottuu maastossa 0,2 - 0,4 metriä korkeana turpeen peittämänä kohoumana. Turpeen alla erottuu muutamissa kohdissa luonnonkivistä tehty kivijalka sekä sen päällä oleva 0,2 metriä paksu pelkkahirsikerta. Kohouman keskellä on matala painanne. Rakennuksen lounaisnurkassa sijaitsee 0,2 - 0,4 metrin kokoisista luonnonkivistä koostuva tulisijan röykkiömäinen jäännös, joka on kooltaan 1,7 x 2,5 metriä ja korkeudeltaan 0,8 metriä. Rakennusjäännöksen päällä ja lähiympäristössä on jonkin verran peltiromua ja kattohuopapaloja. Rakennusjäännös on suurilta osin turpeen peitossa ja sen päällä kasvaa kataja ja taimikkoa.

Jäännös 2 (x 3570286 y 7465757) koostuu kolmesta läheisestä neliönmuotoisesta kuopasta, joiden koot ovat 1,5 - 2,5 x 1,5 - 2,5 metriä. Kuoppien syvyydet ovat 0,4 - 0,9 metriä. Kuopissa on havaittavissa lankkurakenteen lahoja jäännöksiä ja yhdessä kuopassa on jonkin verran kämpän aikaisia säilykepurkkeja.

Jäännös 3 (x 3570272 y 7465755) on neliönmuotoinen, 1,3 x 1,5 metrin kokoinen kuoppa, jonka syvyys on 0,7 metriä. Kuopan seinämät ovat turpeen peittämät.

Jäännös 4 (x 3570277 y 7465743) on neliönmuotoinen 2,0 x 2,2 metrin kokoinen kuoppa, jonka syvyys on 1,0 metriä. Kuopan seinämät ovat turpeen peittämät.

Jäännös 5 (x 3570257 y 7465709) on rakennusjäännös, jonka seinälinjat ovat hyvin hajanaisia ja vaikeasti seurattavissa. Jäljellä on ainoastaan muutamia lahoja pyöröhirsiiä, jotka eivät muodosta selkeitä seinälinjoja. Rakennusjäännös erottuu lähinnä kasvillisuuden perusteella ja sen koon on arvioitu olevan noin 8 x 5 metriä. Sen päällä kasvaa hyvin rehevä heinästä ja nokkosista koostuva aluskasvillisuus.

Jäännös 6 (x 3570290 y 7465735) on lounais-koillisuuntainen, 13 metriä pitkä ja 8 metriä leveä rakennusjäännös. Rakennuksen seinälinjat erottuvat maastossa 0,5 - 1,0 metriä leveänä ja 0,1 - 0,4 metriä

korkeana turpeen peittämänä vallina. Turpeen alla on muutamassa kohdassa havaittavissa 0,2 metriä paksu pelkkahirsikerta. Rakennuksen keskellä on turpeen peittämä tulisijan perusta, joka on kooltaan 1,5 x 1,8 metriä ja korkeudeltaan 0,3 metriä. Turpeen alta on ainoastaan yksittäisiä tiiliskiviä näkyvissä. Rakennusjäännöksen päällä ja lähiympäristössä on pieni määrä peltikappaleita ja kattohuovan palasia. Rakennusjäännös on lähes täysin turpeen peitossa ja sen päällä kasvaa taimikkoa.

Jäännös 7 (x 3570274 y 7465709) on 2,5 metriä pitkä ja 1 metriä leveä kuoppa, jonka syvyys on 0,5 metriä. Kuopassa kasvaa rehevä aluskasvillisuus, joka koostuu heinästä ja nokkosista.

Kohteen rajaus

Kohde rajautuu havaittujen rakennus- ja rakennejäännösten alueelle.

Tulkinta

Metsätyö- ja uittokämpän raunio, joka todennäköisesti ajoittuu 1950 - 1960 -luvulle. Jäännös 1 on kämpän sauna, jäännös 5 kämpän talli, jäännös 6 kämpän päärakennus ja jäännös 7 kämpän käymälä.

Lisätietoja

Toimenpiteet

Tarkastukset

Tila: 3 Toteutettu Laji: 6 Suojeluarvojen tarkastus Tarkastusvuosi: 2011
Tarkastuspvm: 29.8.2011 Tarkastaja: J.-E. Nyman
Kuvaus: KMO kulttuuriperintöinventointi Savukoski 2011

Viranomais- rekisterinro:

Kunto: 2 Keskinertainen

Arvotus: 8 Muu suojeluarvo

Olotila: 2 Ei käytössä

**Kohteen
suojaus:** 9 Muu suojeluarvo

Selitys:

Selitys:

Ympäristön suojaus:

0 Ei määritelty

Selitys:

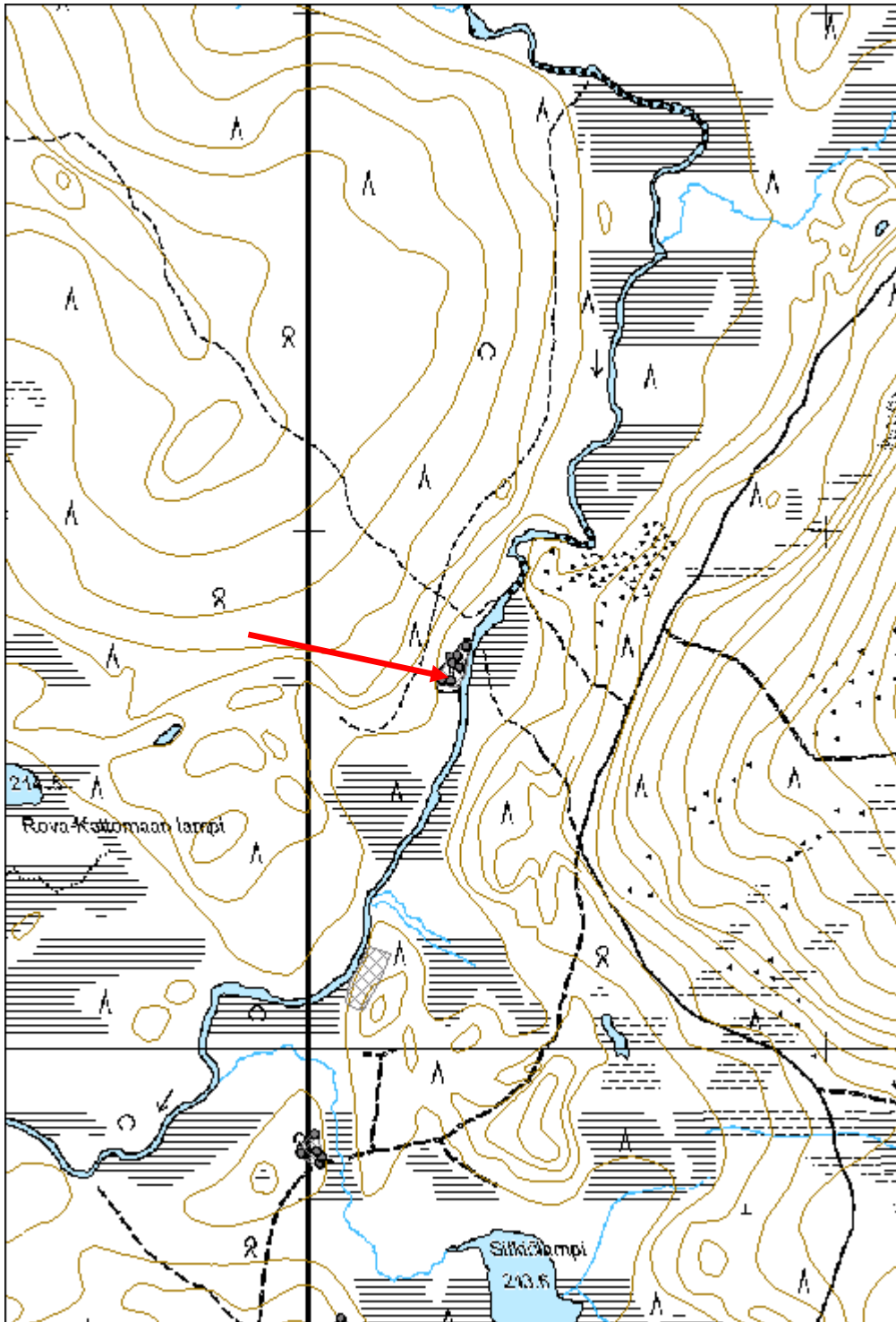


Yleiskuva rakennusjännöksestä.



Rakennuksen tulisija.

Kohdetyyppi:	1 Asuinpaikat	Copyright:	© <i>Metsähallitus</i> 2008 © <i>Maanmittauslaitos 1/MML/08</i>
Koordinaatit:	X 7465740, Y 3570280, Z 215	Mittakaava:	1:10000



Uuravaaranselkä kämpä jäännös

MH-tunnus: 139797

Kohdetyyppi:	1 Asuinpaikat	Haltija:	191 Metsätalous Itä-Lappi
Ajoitus:	7116 Uusi aika	Ylläpitäjä:	191 Metsätalous Itä-Lappi
Rakentamisvuosi:		Kunta:	742 Savukoski
Lukumäärä:	5		

Koordinaattiselitys:		Geometria tuotettu:	4 Gps-mittaus, korjaamaton
Koordinaatit:	X 7498987, Y 3560980, Z 250	Löydöt:	

Taustatiedot

Kohde on merkitty vuonna 1973 painettuun topografiseen karttaan, joka perustuu vuonna 1970 suoritettuun kartoitustyöhön.

Ympäristön kuvaus

Kohde sijaitsee kuivahkon kankaan ja korven rajan tuntumassa, tasaisessa ja moreenipohjaisessa maastossa. Kohteen länsipuolella maasto alkaa loivasti nousta lounaaseen Uuravaaranselälle päin. Kohteesta noin 40 metriä itään on Kemijokeen laskeva Parilaoja, jota reunustaa molemmin puolin korpi. Kohteen lounaispuolella on autiotupa ja käymälä. Tuvan pihalle johtaa osittain metsittynyt ajoura. Alueella kasvaa nuorta mäntymetsää, joka korpi-alueella muuttuu sekametsäksi. Aluskasvillisuus koostuu varpukasveista.

Kohteen kuvaus

Kohde koostuu viidestä rakennus- ja rakennejäännöksestä.

Jäännös 1 (x 3560988 y 7499016) on 0,1 - 0,4 metrin kokoisista luonnonkivistä koostuva tulisijan röykkiömäinen jäännös, jonka koko on 2,4 x 2,0 metriä ja korkeus 0,8 metriä. Röykkiön päällä ja vieressä on peltiromua. Tulisijan läheisyydestä ei havaittu seinälinjoja tai muita jälkiä rakennuksesta. Röykkiö on osittain turpeen ja sammaleen peitossa ja lähiympäristössä kasvaa katajia.

Jäännös 2 (x 3560966 y 7499000) on luoteis-kaakkoissuuntainen, 16,5 metriä pitkä ja 8,5 metriä leveä hirsirakennusjäännös. Rakennuksessa on käytetty 0,2 - 0,4 metriä paksuja ja sahalla katkaistuja pyöröhirsiiä. Rakennuksen parhaiten säilyneessä osassa on seitsemän hirsikertaa jäljellä ja raunion korkeus on siinä kohtaa 1,8 metriä. Seinätiivisteinä on käytetty turvetta ja sammaletta. Rakennus on jyrkkänurkkasalvoksilla salvottu ja se on jaettu väliseinillä kahteen noin 8 metriä pitkään osaan. Molemmilla osilla on noin 1 metriä leveä oviaukko koillisseinässä. Ovenkarmit on tehty lankuista, jotka on upotettu seinähirsien päädyissä oleviin veistettyihin loviin. Ovenkarmit ovat noin 1,8 metriä korkeita. Rakennuksen katto on romahtanut, mutta jäännöksistä pystyy päättelemään, että välikatto on koostunut 0,1 - 0,2 metriä paksuista riu'uksista. Vesikatto on ollut harjakatto, joka on rakennettu lankuista ja katettu kattohuovalla. Rakennusjäännös on osittain turpeen ja heinikon peittämä ja sen päällä kasvaa koivuja.

Jäännös 3 (x 3560973 y 7498985) on pyöreähkön muotoinen ja 2,5 x 2,5 metrin kokoinen kuoppa, jonka seinämät ovat osittain sortuneet ja peittyneet turpeella. Kuopan syvyys on noin 1 metriä ja sen pohjassa on havaittavissa lahoja hirren jäännöksiä.

Jäännös 4 (x 3560986 y 7498973) on luoteis-kaakkoissuuntainen, 25 metriä pitkä ja 8,5 metriä leveä

rakennusjäännös. Rakennuksen seinälinjat erottuvat turpeen peittämänä vallina, joka on 0,5 - 1,0 metriä leveä ja 0,2 - 0,3 metriä korkea. Paikoittain turpeen alla on havaittavissa pitkälti lahonneita hirren jäännöksiä. Hirret ovat noin 0,3 metriä paksuja ja osa on hiiltyneitä. Rakennuksen molemmissa päädyissä on turpeen peittämiä tulisijan perustuksia. Luoteispäädyn perusta on 2 x 2 metrin kokoinen ja korkeudeltaan 0,3 metriä. Kaakkoispäädyn perusta on 1,7 x 2,0 metrin kokoinen ja korkeudeltaan 0,4 metriä. Rakennusjäännös on suurilta osin turpeen peittämä ja sen päällä kasvaa taimikkoa ja katajia.

Jäännös 5 (x 3561000 y 7498955) on lähinnä neliönmuotoinen ja 2,5 x 2,5 metrin kokoinen kuoppa, jonka syvyys on noin 1 metriä. Kuopan seinämät ovat turpeen peittämiä ja sen pohjassa on havaittavissa lahoja hirren jäännöksiä.

Kohteen rajaus

Kohde rajautuu havaittujen rakennus- ja rakennejäännösten alueelle.

Tulkinta

Metsätyökämpän raunio, joka todennäköisesti ajoittuu 1950 - 1960 -luvulle. Jäännös 1 on kämpän sauna, jäännös 2 kämpän talli ja jäännös 4 kämpän päärakennus.

Lisätietoja

Toimenpiteet

Tarkastukset

Tila: 3 Toteutettu Laji: 6 Suojeluarvojen tarkastus Tarkastusvuosi: 2011
Tarkastuspvm: 30.8.2011 Tarkastaja: J.-E. Nyman
Kuvaus: KMO kulttuuriperintöinventointi Savukoski 2011

Viranomais- rekisterinro:		Kunto:	2 Keskinertainen
Arvotus:	8 Muu suojeluarvo	Olotila:	2 Ei käytössä
Selitys:		Kohteen suojelu:	9 Muu suojeluarvo
		Selitys:	

Ympäristön suojelu:	0 Ei määritelty
--------------------------------	-----------------

Selitys:	
-----------------	--

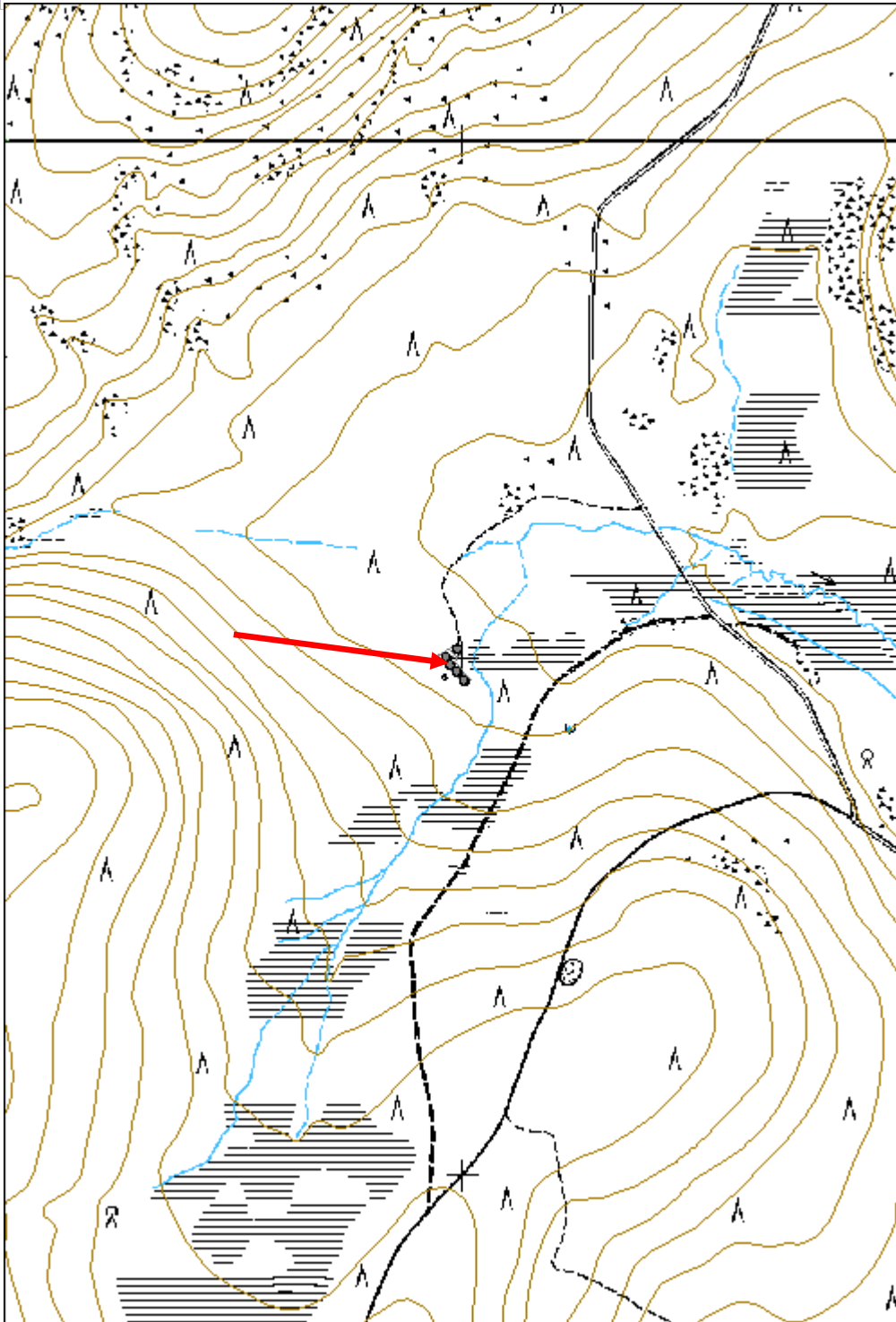


Yleiskuva rakennuksen jäännöksestä.



Rakennuksen nurkkasalvos.

Kohdetyyppi:	1 Asuinpaikat	Copyright:	© <i>Metsähallitus</i> 2008 © <i>Maanmittauslaitos 1/MML/08</i>
Koordinaatit:	X 7498987, Y 3560980, Z 250	Mittakaava:	1:10000



Parilaseljäntuore kämpä jäännös

MH-tunnus: 139835

Kohdetyyppi:	1 Asuinpaikat	Haltija:	191 Metsätalous Itä-Lappi
Ajoitus:	7116 Uusi aika	Ylläpitäjä:	191 Metsätalous Itä-Lappi
Rakentamisvuosi:		Kunta:	742 Savukoski
Lukumäärä:	1		

Koordinaatti- selitys:		Geometria tuotettu:	4 Gps-mittaus, korjaamaton
Koordinaatit:	X 7497938, Y 3562710, Z 225	Löydöt:	

Taustatiedot
Kohteesta on SutiGis-havainto.
Ympäristön kuvaus
Kohde sijaitsee kosteahkolla ja melko tasaisella kankaalla noin 400 metriä etelään Parilaseljäntuoreen halki kulkevalta metsäautotieltä. Maa on moreenipohjaista ja laskee hyvin loivasti itään päin. Kohteen ympärillä kasvaa nuorta mäntymetsää ja aluskasvillisuus koostuu varpukasveista. Kohteen eteläpuolella on äskettäin suoritettu hakkuuta.
Kohteen kuvaus
Paikalla sijaitsee luoteis-kaakkoisuuntainen, 5,5 metriä pitkä ja 3,5 metriä leveä rakennusjäännös. Rakennuksessa on käytetty 0,2 - 0,3 metriä paksuja ja sahalla katkaistuja pyöröhirsiiä. Rakennus on koirankaulasalvoksilla salvottu ja seinätiivisteinä on käytetty turvetta. Rakennuksesta on säilynyt enimmillään viisi hirsikertaa ja se on jaettu keskeltä väliseinällä kahteen osaan. Luoteispuolinen osa on parhaiten säilynyt ja siinä on noin 0,8 metriä leveä oviaukko koillisseinässä. Rakennuksen kaakkoispuolisessa osassa on 0,3 - 0,6 metrin kokoisista luonnonkivistä koostuva tulisijan röykkiömäinen jäännös. Se on kooltaan 1,5 x 1,2 metriä ja korkeudeltaan 0,6 metriä. Rakennusjäännös on osittain turpeen peitossa ja sen päällä kasvaa koivuja ja kuusia. Noin 2 metriä koillisseinästä koilliseen on noin 1 x 1 metrin kokoinen, pyöreähkö kuoppa, jonka syvyys on noin 0,5 metriä.
Kohteen rajaus
Kohde rajautuu rakennusjäännöksen mukaisesti.
Tulkinta
Metsätyökämpän raunio, joka todennäköisesti ajoittuu 1900-luvun alkupuolelle.
Lisätietoja

Toimenpiteet

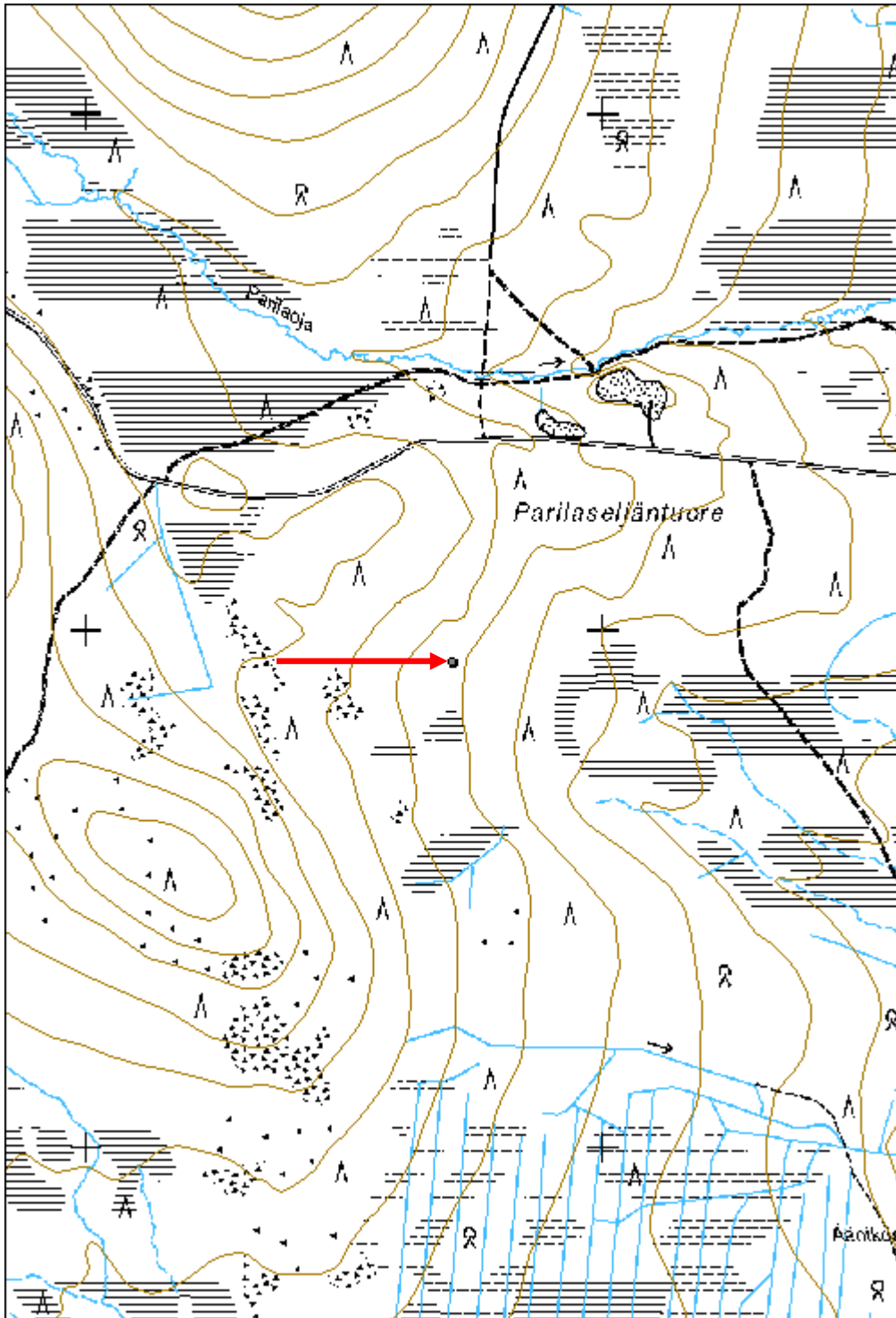
Tarkastukset
Tila: 3 Toteutettu Laji: 6 Suojeluarvojen tarkastus Tarkastusvuosi: 2011
Tarkastuspvm: 30.8.2011 Tarkastaja: J.-E. Nyman
Kuvaus: KMO kulttuuriperintöinventointi Savukoski 2011

Viranomais- rekisterinro:		Kunto:	2 Kesinkertainen
Arvotus:	8 Muu suojeluarvo	Olotila:	2 Ei käytössä
Selitys:		Kohteen suoja:	9 Muu suojeluarvo
		Selitys:	
Ympäristön suoja:	0 Ei määritelty		
Selitys:			



Yleiskuva rakennuksen jäännöksestä.

Kohdetyyppi:	1 Asuinpaikat	Copyright:	© <i>Metsähallitus</i> 2008 © <i>Maanmittauslaitos 1/MML/08</i>
Koordinaatit:	X 7497938, Y 3562710, Z 225	Mittakaava:	1:10000



Koukkusuvannonselkä 2 kämpmä jäännös

MH-tunnus: 139864

Kohdetyyppi:	1 Asuinpaikat	Haltija:	191 Metsätalous Itä-Lappi
Ajoitus:	7116 Uusi aika	Ylläpitäjä:	191 Metsätalous Itä-Lappi
Rakentamisvuosi:		Kunta:	742 Savukoski
Lukumäärä:	1		

Koordinaattiselitys:		Geometria tuotettu:	4 Gps-mittaus, korjaamaton
Koordinaatit:	X 7495120, Y 3561356, Z 230	Löydöt:	

Taustatiedot
Kohteesta on SutiGis-havainto.
Ympäristön kuvaus
Kohde sijaitsee Koukkusuvannonselän juurella, missä maasto nousee hyvin loivasti koillista päin. Maa on moreenipohjaista, osittain kivistä ja kosteahkoa. Alueella kasvaa nuorta sekametsää ja aluskasvillisuus koostuu varpukasveista. Kohteen eteläpuolella on korpea ja ojitettua rämettä.
Kohteen kuvaus
Paikalla sijaitsee itä-länsisuuntainen, 12,5 metriä pitkä ja 7 metriä leveä rakennusjäännös. Rakennuksessa on käytetty 0,2 - 0,3 metriä paksuja pyöröhirsiiä, jotka on katkaistu sekä kirveellä että sahalla. Rakennuksesta on säilynyt keskimäärin kaksi hirsikertaa, jotka ovat osittain turpeen peittämiä. Rakennuksessa on käytetty koirankaulasalvoksia. Rakennus on jaettu väliseinällä keskeltä kahteen osaan. Länsiosan lounaisnurkassa on luonnonkivistä koottu tulisijan röykkiömäinen jäännös, joka on noin 2 x 2 metrin kokoinen ja 0,5 metriä korkea. Rakennuksen kattorakenteesta on havaittavissa yksittäisiä lahoja kattolankkuja. Rakennusjäännös on suurilta osin turpeen peittämä ja sen päällä kasvaa koivuja. Rakennusjäännöksen länsipuolella on pyöreähkö, 1 x 1 metrin kokoinen kuoppa, jonka syvyys on 0,5 metriä.
Kohteen rajaus
Kohde rajautuu rakennusjäännöksen mukaisesti.
Tulkinta
Metsätyökämpän raunio, joka todennäköisesti ajoittuu 1900-luvun alkupuolelle.
Lisätietoja

Toimenpiteet

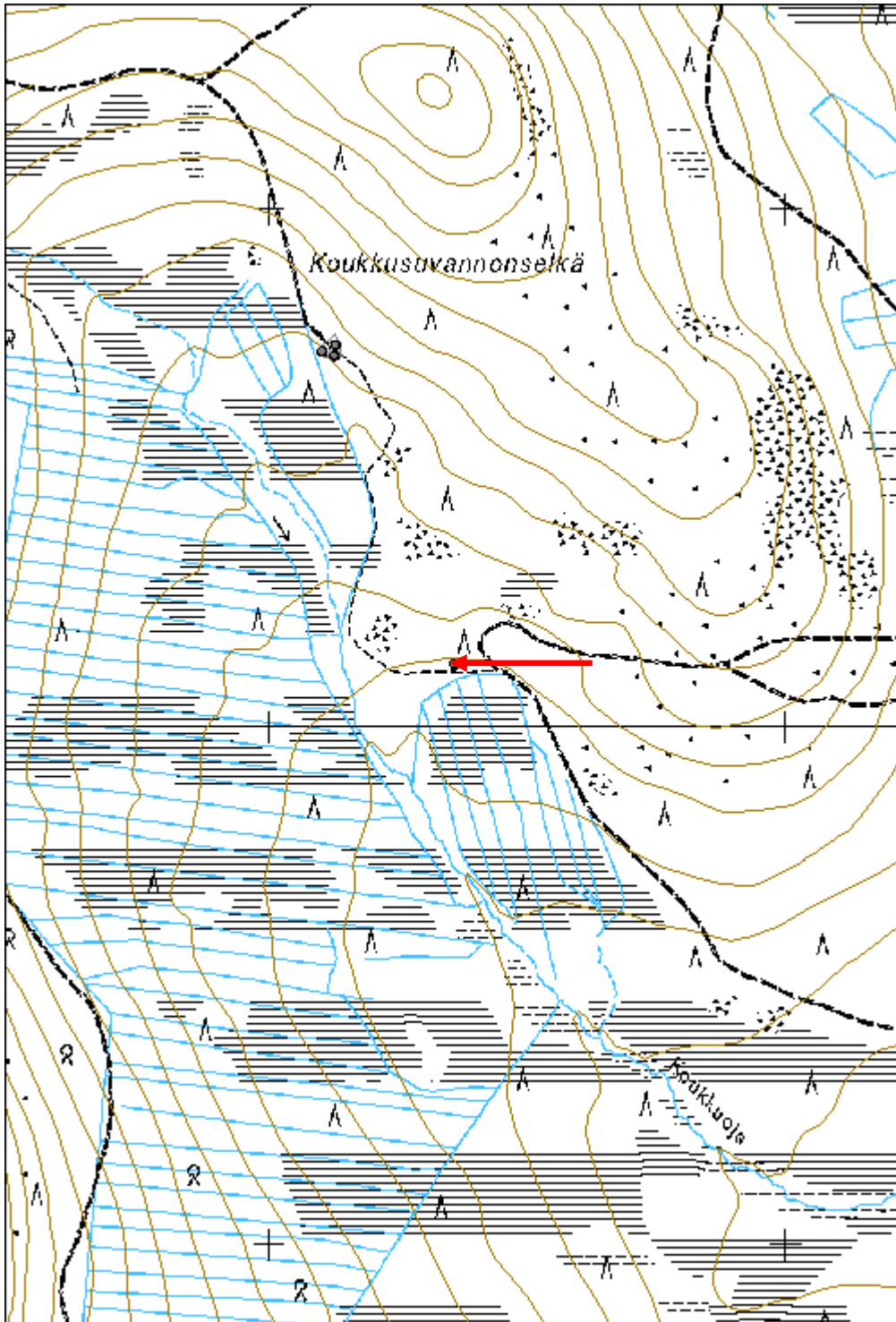
Tarkastukset
Tila: 3 Toteutettu Laji: 6 Suojeluarvojen tarkastus Tarkastusvuosi: 2011
Tarkastuspvm: 30.8.2011 Tarkastaja: J.-E. Nyman
Kuvaus: KMO kulttuuriperintöinventointi Savukoski 2011

Viranomais- rekisterinro:		Kunto:	2 Keskinertainen
Arvotus:	8 Muu suojeluarvo	Olotila:	2 Ei käytössä
Selitys:		Kohteen suoja:	9 Muu suojeluarvo
Selitys:		Selitys:	
Ympäristön suoja:	0 Ei määritelty		
Selitys:			



Rakennuksen nurkkasalvos.

Kohdetyyppi:	1 Asuinpaikat	Copyright:	© Metsähallitus 2008 © Maanmittauslaitos 1/MML/08
Koordinaatit:	X 7495120, Y 3561356, Z 230	Mittakaava:	1:10000



Koukkusuvantonselkä 3 kämpä jäännös

MH-tunnus: 139878

Kohdetyyppi:	1 Asuinpaikat	Haltija:	191 Metsätalous Itä-Lappi
Ajoitus:	7116 Uusi aika	Ylläpitäjä:	191 Metsätalous Itä-Lappi
Rakentamisvuosi:		Kunta:	742 Savukoski
Lukumäärä:	3		

Koordinaattiselitys:	Geometria tuotettu:
Koordinaatit: X 7495732, Y 3561114, Z 245	4 Gps-mittaus, korjaamaton
	Löydöt:

Taustatiedot

Kohteesta on SutiGis-havainto.

Ympäristön kuvaus

Kohde sijaitsee Koukkusuvannonselän lounaispuolella olevassa, osittain ojitetussa korvessa. Kohteen koillispuolella maasto alkaa loivasti nousta ja muuttuu hieman kuivemmaksi, kun taas lounaispuolella maasto muuttuu rämeeksi. Kohteen läpi kulkee kaakkois-luoteissuuntainen ajoura. Alueella kasvaa koivuvaltaista sekametsää, joka on kehitysluokaltaan uudistuskypsää.

Kohteen kuvaus

Kohde koostuu kolmesta rakennusjäännöksestä.

Jäännös 1 (x 3561125 y 7495717) on 5 x 5 metrin kokoinen rakennusjäännös. Rakennuksesta on säilynyt kaksi pyöröhirsikertaa. Hirret ovat 0,2 metriä paksuja ja sahalla katkaistuja. Rakennuksen kattorakenteesta on havaittavissa halkaistuista riu'usta tehtyjä kattolankkuja sekä kattohuopaa. Rakennuksen koillisnurkan kohdalta on otettu kaivurilla maa-ainetta vieressä olevan ajouran parantamiseksi. Nurkka, jossa rakennuksen tulisija on sijannut, on tämän seurauksena täysin tuhoutunut. Rakennusjäännös on suurilta osin turpeen peittämä ja sen päällä kasvaa koivuja.

Jäännös 2 (x 3561102 y 7495724) on luoteis-kaakkoissuuntainen, 18,5 metriä pitkä ja 8,5 metriä leveä rakennusjäännös. Rakennuksesta on osittain säilynyt kaksi pyöröhirsikertaa. Hirret ovat 0,2 metriä paksuja ja sahalla katkaistuja. Rakennuksen kaakkoispäädystä on ollut noin 2 metriä pitkä kattohuovalla katettu katos. Rakennuksen heinittyneelle pienelle aukiolle ulottuva luoteisosa on osittain hajanainen ja seinälinjat epämääräiset. Rakennusjäännös on suurilta osin turpeen peittämä ja sen päällä kasvaa koivuja.

Jäännös 3 (x 3561127 y 7495738) on luoteis-kaakkoissuuntainen, 24,5 metriä pitkä ja 8 metriä leveä rakennusjäännös. Rakennuksen seinälinjat erottuvat turpeen peittämänä vallina, joka on 0,5 - 1,0 metriä leveä ja 0,2 - 0,4 metriä korkea. Rakennuksen luoteispäädystä ja rakennuksen keskiosassa koillisseinän tuntumassa on tulisijojen perustat. Molemmat perustat ovat lähes täysin turpeen peittämät. Luoteispäädyn perusta on noin 2 x 2 metrin kokoinen ja 0,7 metriä korkea. Keskiosassa sijaitseva perusta on 1,3 x 1,5 metrin kokoinen ja 0,4 metriä korkea. Rakennuksen lounaispuolinen seinävalli on osittain vahingoittunut vieressä kulkevan ajouran kunnostamisen yhteydessä. Rakennusjäännös on suurilta osin turpeen peittämä ja sen päällä kasvaa tiheäkasvuinen koivikko.

Kohteen rajaus

Kohde rajautuu havaittujen rakennusjäännösten alueelle.

Tulkinta

Metsätyökämpän raunio, joka todennäköisesti ajoittuu 1950 - 1960 -luvulle. Jäännös 1 on kämpän sauna, jäännös 2 kämpän talli ja jäännös 3 kämpän päärakennus.

Lisätietoja**Toimenpiteet****Tarkastukset**

Tila: 3 Toteutettu Laji: 6 Suojeluarvojen tarkastus Tarkastusvuosi: 2011
 Tarkastuspvm: 30.8.2011 Tarkastaja: J.-E. Nyman
 Kuvaus: KMO kulttuuriperintöinventointi Savukoski 2011

**Viranomais-
rekisterinro:**

Kunto: 3 Huono

Arvotus: 8 Muu suojeluarvo

Olotila: 2 Ei käytössä

**Kohteen
suojelu:** 9 Muu suojeluarvo

Selitys:

Selitys:

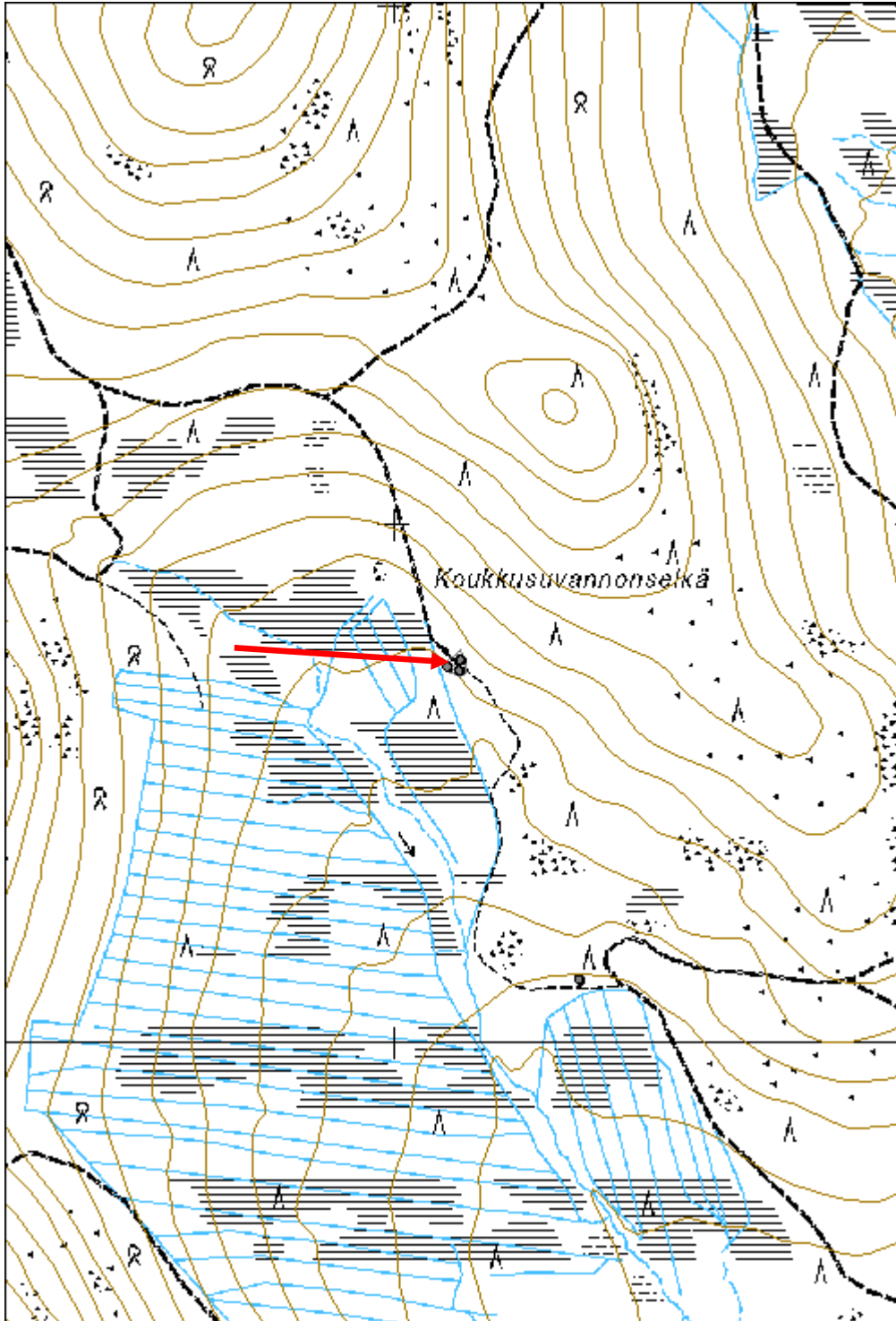
**Ympäristön
suojelu:**

0 Ei määritelty

Selitys:



Kohdetyyppi:	1 Asuinpaikat	Copyright:	© Metsähallitus 2008 © Maanmittauslaitos 1/MML/08
Koordinaatit:	X 7495732, Y 3561114, Z 245	Mittakaava:	1:10000



Liittoselkä kämpmä jäännös

MH-tunnus: 139907

Kohdetyyppi:	1 Asuinpaikat	Haltija:	191 Metsätalous Itä-Lappi
Ajoitus:	7116 Uusi aika	Ylläpitäjä:	191 Metsätalous Itä-Lappi
Rakentamivuosi:		Kunta:	742 Savukoski
Lukumäärä:	1		

Koordinaattiselitys:		Geometria tuotettu:	4 Gps-mittaus, korjaamaton
Koordinaatit:	X 7477090, Y 3559028, Z 255	Löydöt:	

<i>Taustatiedot</i>
Metsuri Erkki Karvosen ilmoittama.
<i>Ympäristön kuvaus</i>
Kohde sijaitsee Liittoselän länsipuolella metsän ja suo-alueen rajan tuntumassa. Maasto nousee loivasti koilliseen päin ja maa on moreenipohjaista ja kosteahkoa. Alueella kasvaa varttunutta sekametsää ja aluskasvillisuus koostuu varpukasveista. Kohteesta länteen maasto muuttuu rämeeksi.
<i>Kohteen kuvaus</i>
Paikalla sijaitsee luoteis-kaakkoisuuntainen, 15 metriä pitkä ja 7,5 metriä leveä rakennusjäännös. Rakennuksesta on säilynyt kaksi pyöröhirsikertaa. Hirret ovat 0,2 - 0,3 metriä paksuja ja sekä sahalla että kirveellä katkaistuja. Rakennuksessa on käytetty koirankaulasalvoksia ja se on jaettu väliseinällä kahteen osaan. Luoteisosaa on 8 metriä pitkä ja kaakkoisosa 7 metriä. Luoteisosassa on lounaisseinän keskellä havaittavissa noin 1 metriä leveä oviaukko. Kaakkoisosan lounaisnurkassa on luonnonkivistä koostuva tulisijan röykkiömäinen jäännös, jonka koko on 2,2 x 2,5 metriä ja korkeus 1,0 metriä. Rakennuksen kattorakenteesta on havaittavissa kolme lahoa vuoliaisia sekä yksittäisiä kattolankkuja. Rakennusjäännös on suurilta osin turpeen peittämä ja sen päällä kasvaa koivuja ja kuusia. Rakennuksen kaakkoispäädystä pari metriä kaakkoon on pyöreä, halkaisijaltaan noin 1,5 metrin kokoinen kuoppa, jonka syvyys on 0,5 metriä.
<i>Kohteen rajaus</i>
Kohde rajautuu rakennusjäännöksen mukaisesti.
<i>Tulkinta</i>
Metsätyökämpän raunio, joka todennäköisesti ajoittuu 1900-luvun alkupuolelle.
<i>Lisätietoja</i>

<i>Toimenpiteet</i>

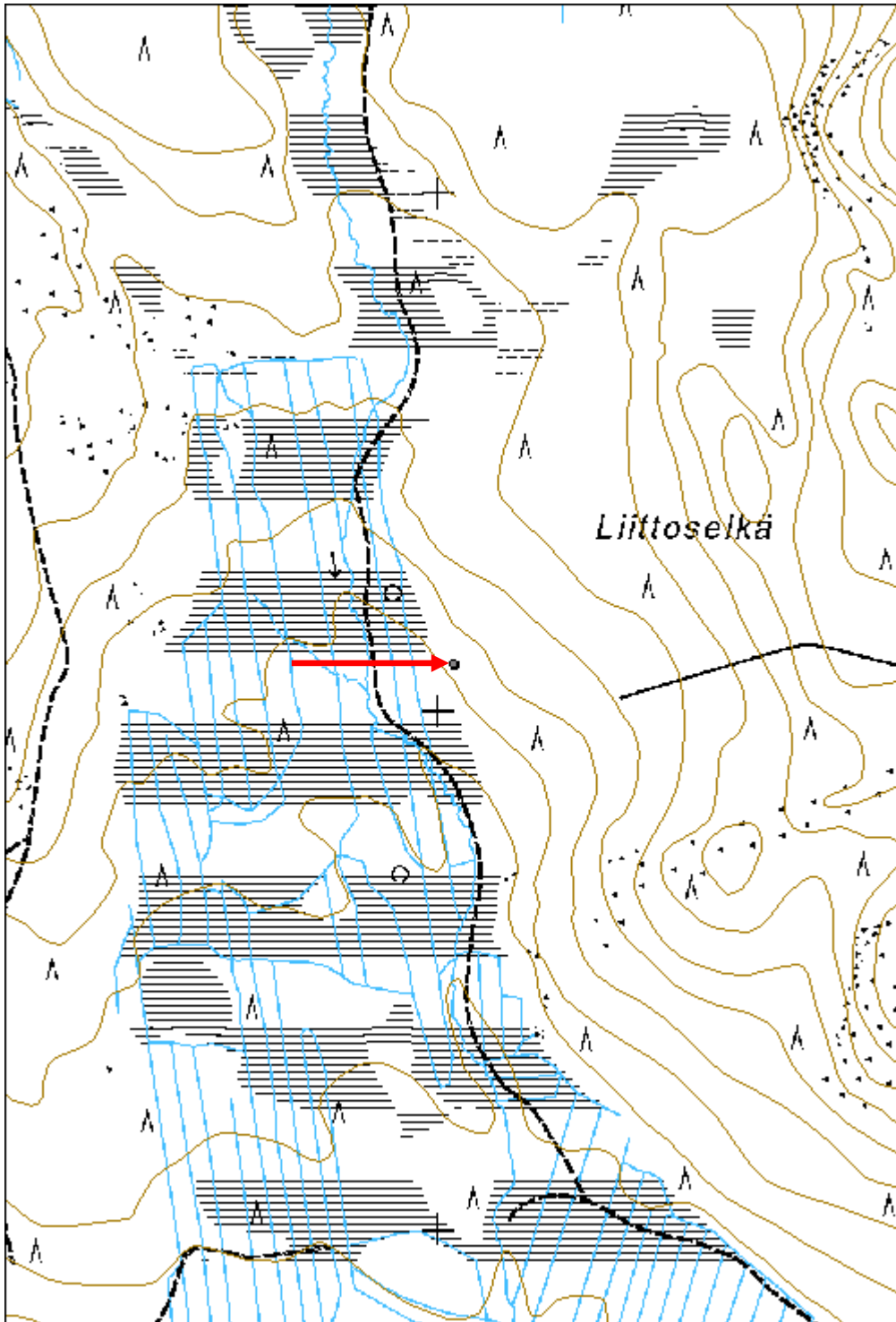
<i>Tarkastukset</i>
Tila: 3 Toteutettu Laji: 6 Suojeluarvojen tarkastus Tarkastusvuosi: 2011
Tarkastuspvm: 1.9.2011 Tarkastaja: J.-E. Nyman
Kuvaus: KMO kulttuuriperintöinventointi Savukoski 2011

Viranomais- rekisterinro:		Kunto:	2 Keskinertainen
Arvotus:	8 Muu suojeluarvo	Olotila:	2 Ei käytössä
Selitys:		Kohteen suoja:	9 Muu suojeluarvo
		Selitys:	
Ympäristön suoja:	0 Ei määritelty		
Selitys:			



Yleiskuva rakennuksen jäännöksestä.

Kohdetyyppi:	1 Asuinpaikat	Copyright:	© <i>Metsähallitus</i> 2008 © <i>Maanmittauslaitos 1/MML/08</i>
Koordinaatit:	X 7477090, Y 3559028, Z 255	Mittakaava:	1:10000



Illisjärvi 1 talli jäännös	MH-tunnus: 137017
-----------------------------------	--------------------------

Kohdetyyppi:	1 Asuinpaikat	Haltija:	191 Metsätalous Itä-Lappi
Ajoitus:	7116 Uusi aika	Ylläpitäjä:	191 Metsätalous Itä-Lappi
Rakentamisvuosi:		Kunta:	742 Savukoski
Lukumäärä:	1		

Koordinaattiselitys:	Geometria tuotettu:
Koordinaatit:	Löydöt:
X 7460413, Y 3573725, Z 195	4 Gps-mittaus, korjaamaton

Taustatiedot

Kohteesta on SutiGis havainto.

Ympäristön kuvaus

Kohde sijaitsee Illisjärven pohjoisrannalla noin 60 metriä vesilinjasta pohjoiseen olevan aukion keskellä. Aukiolla kasvaa yksittäisiä koivuja ja aluskasvillisuus koostuu ruhosta ja heinästä. Aukion ympärillä kasvaa nuorta mäntyvaltaista sekametsää. Maasto on moreenipohjaista ja kuivahkoa, mutta muuttuu järven rantaa myöden kosteammaksi. Kohteesta noin 30 metriä koilliseen kulkee luoteis-kaakkoissuuntainen metsäautotie.

Kohteen kuvaus

Rakennuksen jäännös erottuu maastossa 15,5 metriä pitkänä, 13,5 metriä leveänä ja 0,3 - 0,4 metriä korkeana heinikon ja turpeen peittämänä kohoumana. Ainoastaan yksittäisiä 0,2 - 0,3 metrin paksuja pelkkahirren kappaleita on enää havaittavissa ja niiden perusteella vaikuttaa, että rakennuksessa on käytetty jyrkkänurkkasalvoksia. Jäännöksen länsipuolella sijaitsee nokkosten peittämä lantakasa.

Kohteesta noin 10 metriä itään sijaitsee 3,5 x 4, 0 metrin kokoinen maakuoppa, jonka syvyys on noin 0,7 metriä. Kuoppa on lähes U-muotoinen ja sen on turpeen peitossa.

Kohteen rajaus

Kohde rajautuu rakennusjäännöksen mukaisesti.

Tulkinta

Metsätyökämpän tallirakennus, joka todennäköisesti ajoittuu 1950 - 1960 -luvulle. Kohde on ollut lännessä sijaitsevan Illisjärvi 2 kämpän talli.

Lisätietoja

Toimenpiteet

Tarkastukset

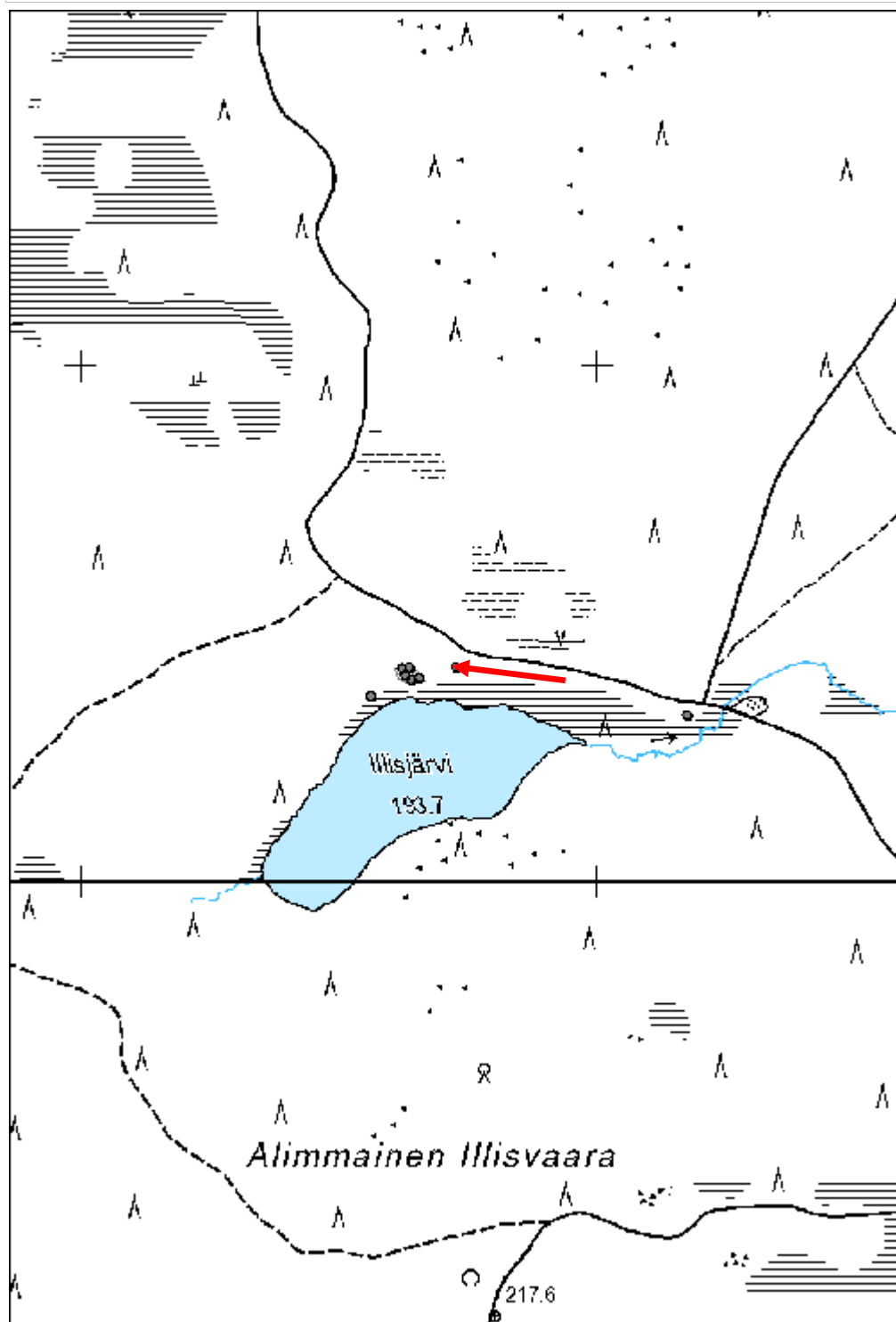
Tila: 3 Toteutettu Laji: 6 Suojeluarvojen tarkastus Tarkastusvuosi: 2011
Tarkastuspvm: 1.7.2011 Tarkastaja: J.-E. Nyman
Kuvaus: KMO kulttuuriperintöinventointi Savukoski 2011

Viranomais- rekisterinro:		Kunto:	2 Keskinertainen
Arvotus:	8 Muu suojeluarvo	Olotila:	2 Ei käytössä
Selitys:		Kohteen suoja:	9 Muu suojeluarvo
		Selitys:	
Ympäristön suoja:	0 Ei määritelty		
Selitys:			



Yleiskuva rakennuksen jäännöksestä.

Kohdetyyppi:	1 Asuinpaikat	Copyright:	© <i>Metsähallitus</i> 2008 © <i>Maanmittauslaitos 1/MML/08</i>
Koordinaatit:	X 7460413, Y 3573725, Z 195	Mittakaava:	1:10000



Illisjärvi 2 kämppä jäännös

MH-tunnus: 137034

Kohdetyyppi:	1 Asuinpaikat	Haltija:	191 Metsätalous Itä-Lappi
Ajoitus:	7116 Uusi aika	Ylläpitäjä:	191 Metsätalous Itä-Lappi
Rakentamisvuosi:		Kunta:	742 Savukoski
Lukumäärä:	5		

Koordinaattiselitys:		Geometria tuotettu:	4 Gps-mittaus, korjaamaton
Koordinaatit:	X 7460399, Y 3573635, Z 195	Löydöt:	

Taustatiedot

Kohteesta on SutiGis havainto.

Ympäristön kuvaus

Kohde sijaitsee Illisjärven pohjoisrannalla noin 30 metriä vesilinjasta pohjoiseen. Alue on loivasti laskeva moreenipohjainen etelärinne, jossa aluskasvillisuus koostuu ensisijaisesti puolukasta ja variksenmarjasta. Alueella kasvaa nuorta koivuvaltaista sekametsää, joka muuttuu varttuneeksi alueen pohjoisreunan tuntumassa.

Kohteen kuvaus

Kohde koostuu viidestä rakennus- ja rakennejäännöksestä. Aluetta käytetään nykyään kalastusleiripaikkana.

Jäännös 1 (x 3573654 y 7460392) on lähinnä pohjois-eteläsuuntainen 7 metriä pitkä ja 5,5 metriä leveä hirsirakennusjäännös. Rakennuksessa on käytetty halkaisijaltaan noin 0,3 metriä paksuja pyöröhirsiiä, jotka on katkaistu sekä sahalla että kirveellä. Rakennuksessa on 1 - 2 hirsikertaa jäljellä ja seinähirret ovat hyvin lahoja ja suurilta osin turpeen peitossa. Salvoksissa on käytetty koirankaulasalvoksia. Rakennuksen kaakkoisnurkassa sijaitsee luonnonkivistä koostuva tulisijan jäännös. Se on kooltaan 2,7 x 2 metriä ja korkeudeltaan 0,8 metriä. Rakennusjäännös on suurilta osin turpeen peitossa ja sen päällä kasvaa koivuja.

Jäännös 2 (x 3573628 y 7460388) lähinnä pohjois-eteläsuuntainen 5,5 metriä pitkä ja 4,5 metriä leveä rakennusjäännös. Rakennuksen seinäjäännökset ovat täysin turpeen peitossa ja niiden muodostama valli on noin 0,3 metriä korkea. Rakennuksen lounaisnurkassa on turpeen peittämä tulisijan röykkiömäinen jäännös, jonka koko on 2 x 1 metriä ja korkeus 0,5 metriä. Rakennusjäännöksen päällä kasvaa koivuja.

Jäännös 3 (x 3573626 y 7460398) on itä-länsisuuntainen 22 metriä pitkä ja 8 metriä leveä rakennusjäännös. Rakennuksen seinäjäännökset ovat täysin turpeen peitossa ja niiden muodostama valli on noin 1,5 metriä leveä ja 0,4 metriä korkea. Rakennuksessa on ollut yksi pönttömuuri molemmissa päätyosissa, joista länsipäädyn muuri on vielä paikallaan. Peltistä tehty pönttömuuri on 2,1 metriä korkea ja täytetty tiiliskivillä. Uuni sijaitsee 1,5 x 1,5 metrin kokoisen betonilaatan päällä, jonka alla on luonnonkivistä koottu perusta. Koko perustan korkeus on noin 0,6 metriä. Itäisestä pönttömuurista on ainoastaan kivi- ja betoniperusta jäljellä. Rakennuksen keskiosassa sijaitsee myös peltinen hella. Rakennusjäännös on suurilta osin turpeen peittämä ja sen päällä kasvaa koivuja.

Jäännös 4 (x 3573620 y 7460411) on 2,4 x 2,4 metrinen maakuoppa, jonka syvyys on 0,6 metriä. Kuoppa on muodoltaan lähinnä neliömäinen ja sen ympärillä ei havaittu valleja. Kuoppa on turpeen peittämä.

Jäännös 5 (x 3573634 y 7460412) on osittain etelärinteeseen kaivettu 5,7 x 2,5 metrinen maakuoppa, jonka syvyys on noin 0,5 metriä. Kuopan ympärillä ei havaittu maavallia. Kuoppa on turpeen peittämä ja sen sisällä kasvaa koivuja.

Kohteen rajaus

Kohde rajautuu aluemaisesti havaittujen jäännösten alueelle.

Tulkinta

Metsätyökämpän raunio, joka todennäköisesti ajoittuu 1950 - 1960 -luvulle. Jäännös 3 on kämpän päärakennus ja jäännös 1 ja 2 ovat pienempiä tulisijalla varustettuja rakennuksia, joista ainakin yksi on todennäköisesti kämpän saunarakennus.

Lisätietoja

Toimenpiteet

Tarkastukset

Tila: 3 Toteutettu Laji: 6 Suojeluarvojen tarkastus Tarkastusvuosi: 2011
 Tarkastuspvm: 1.7.2011 Tarkastaja: J.-E. Nyman
 Kuvaus: KMO kulttuuriperintöinventointi Savukoski 2011

Viranomais- rekisterinro:		Kunto:	2 Keskinertainen
Arvotus:	8 Muu suojeluarvo	Olotila:	2 Ei käytössä
Selitys:		Kohteen suojelu:	9 Muu suojeluarvo
		Selitys:	

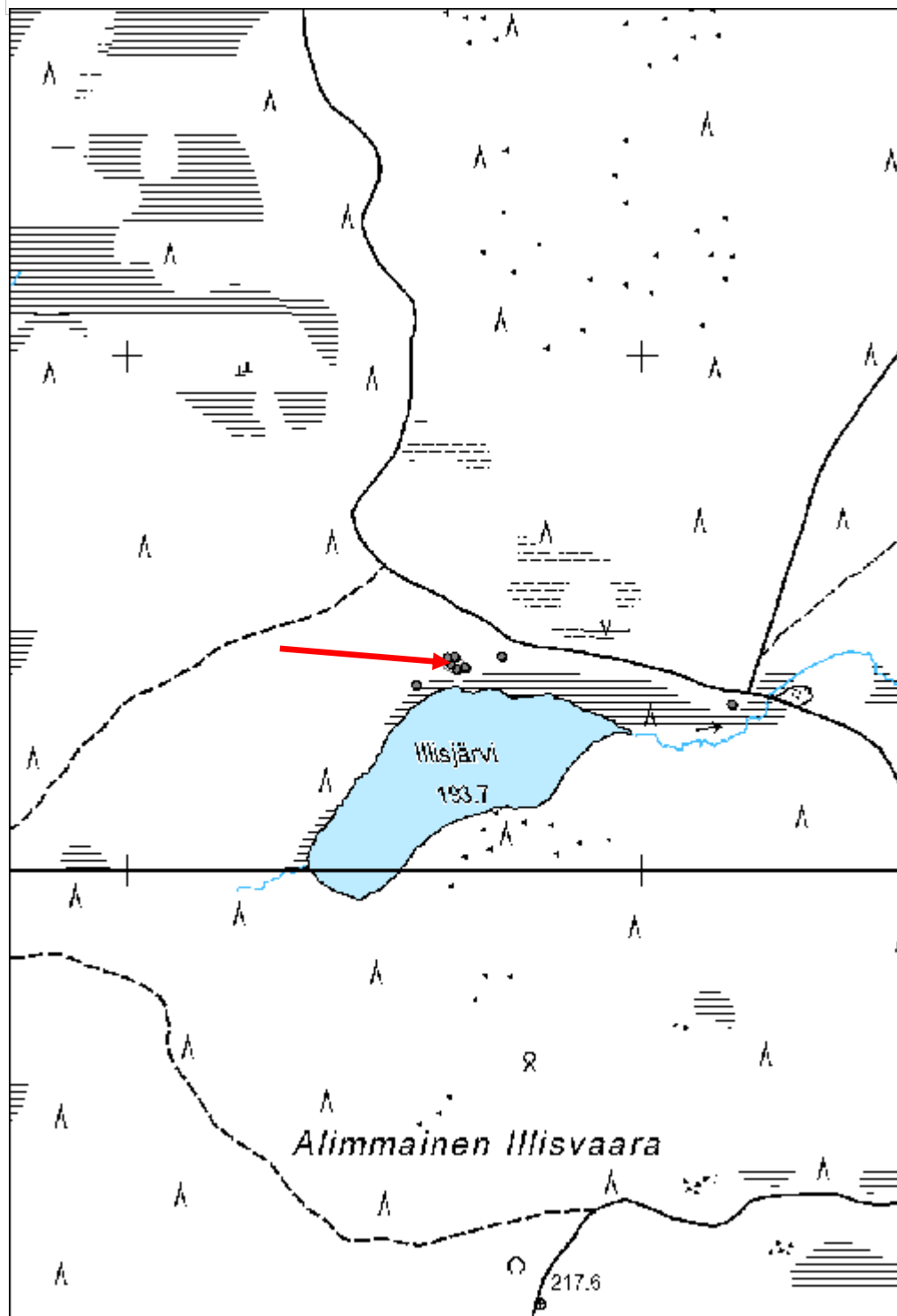
Ympäristön suojelu:	0 Ei määritelty
--------------------------------	-----------------

Selitys:	
-----------------	--



Rakennuksen länsipäädystä sijaitseva pöytäkamina.

Kohdetyyppi:	1 Asuinpaikat	Copyright:	© <i>Metsähallitus</i> 2008 © <i>Maanmittauslaitos 1/MML/08</i>
Koordinaatit:	X 7460399, Y 3573635, Z 195	Mittakaava:	1:10000



Illisjärvi 3 rakennus jäännös	MH-tunnus: 137328
--------------------------------------	--------------------------

Kohdetyyppi:	1 Asuinpaikat	Haltija:	191 Metsätalous Itä-Lappi
Ajoitus:	7116 Uusi aika	Ylläpitäjä:	191 Metsätalous Itä-Lappi
Rakentamisvuosi:		Kunta:	742 Savukoski
Lukumäärä:	1		

Koordinaatti-selitys:	Geometria tuotettu:
Koordinaatit:	4 Gps-mittaus, korjaamaton
X 7460357, Y 3573560, Z 195	Löydöt:

Taustatiedot

Löytyi inventoinnissa.

Ympäristön kuvaus

Kohde sijaitsee Illisjärven kosteahkon ranta-alueen pohjoisreunan tuntumassa. Illisjärven vesilinjaan on matkaa noin 25 metriä kaakkoon. Kohteesta luoteeseen alkaa loiva kaakkoisrinne, jossa maasto on kuivempi. Siellä kasvaa nuorta sekametsää. Kohteen ja Illisjärven välissä on räme-alue, missä kasvaa harvakasvuinen koivuvaltainen sekametsä. Alueen aluskasvillisuus koostuu ensisijaisesti varpukasveista.

Kohteen kuvaus

Rakennusjäännös on neliömuotoinen ja kooltaan 4,7 x 4,6 metriä. Se erottuu maastossa turpeen peittämänä seinävallina, joka on noin 0,8 metriä leveä ja 0,4 metriä korkea. Rakennuksessa on noin 1 x 1 metrin kokoinen ja 0,4 metriä korkea tulisijan jäännös, joka sijaitsee koillisnurkassa. Sen on kokonaisuudessaan turpeen peitossa ja sen pinta on tasainen. Rakennusjäännöksestä noin 10 metriä itään sijaitsee irtonainen ja peltistä tehty pöytämuurin jäännös. Rakennusjäännöksen päällä kasvaa nuoria koivuja.

Kohteen rajaus

Kohde rajautuu rakennusjäännöksen mukaisesti.

Tulkinta

Jäännöksen on tulkittu olevan saunan jäännös, joka liittyy koillisessa sijaitsevaan Illisjärvi 2 kämpäkohteeseen. Rakennus ajoittuu todennäköisesti 1950 - 1960 -luvulle.

Lisätietoja**Toimenpiteet****Tarkastukset**

Tila: 3 Toteutettu Laji: 6 Suojeluarvojen tarkastus Tarkastusvuosi: 2011
Tarkastuspvm: 1.7.2011 Tarkastaja: J.-E. Nyman
Kuvaus: KMO kulttuuriperintöinventointi Savukoski 2011

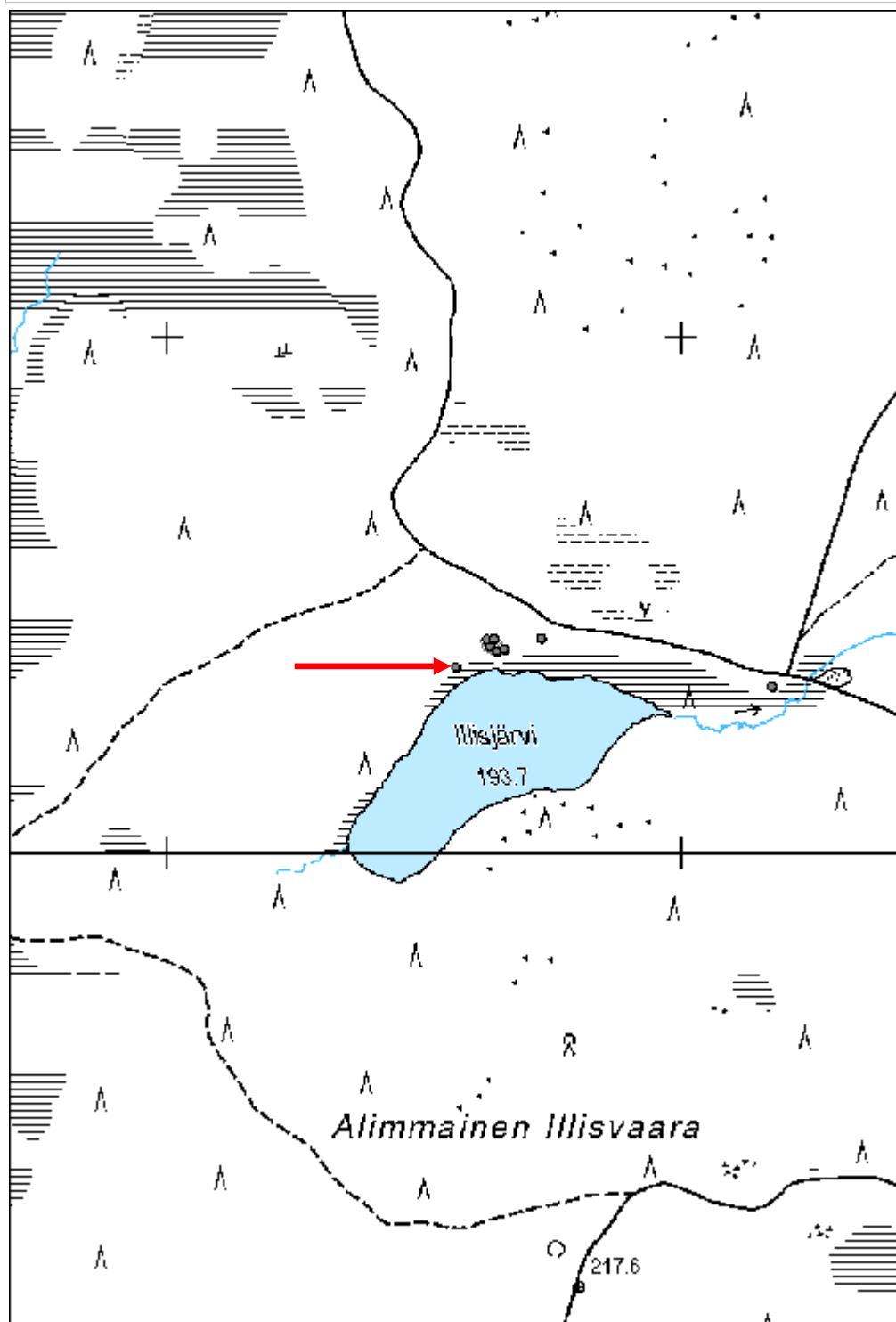
Viranomaisrekisterinro:	Kunto: 2 Kesinkertainen
--------------------------------	--------------------------------

Arvotus:	8 Muu suojeluarvo	Olotila:	2 Ei käytössä
Selitys:		Kohteen suojelu:	9 Muu suojeluarvo
Selitys:		Selitys:	
Ympäristön suojelu:	0 Ei määritelty		
Selitys:			



Yleiskuva rakennuksen jäännöksestä.

Kohdetyyppi:	1 Asuinpaikat	Copyright:	© <i>Metsähallitus</i> 2008 © <i>Maanmittauslaitos 1/MML/08</i>
Koordinaatit:	X 7460357, Y 3573560, Z 195	Mittakaava:	1:10000



Illisjärvi 4 kämpä jäännös

MH-tunnus: 137343

Kohdetyyppi:	1 Asuinpaikat	Haltija:	191 Metsätalous Itä-Lappi
Ajoitus:	7116 Uusi aika	Ylläpitäjä:	191 Metsätalous Itä-Lappi
Rakentamivuosi:		Kunta:	742 Savukoski
Lukumäärä:	1		

Koordinaattiselitys:		Geometria tuotettu:	4 Gps-mittaus, korjaamaton
Koordinaatit:	X 7460320, Y 3574173, Z 195	Löydöt:	

Taustatiedot

Löytyi inventoinnissa.

Ympäristön kuvaus

Kohde sijaitsee Illisjärvestä valuvan Illisojan luoteispuolella noin 30 metriä purosta. Illisjärvi sijaitsee kohteesta 200 metriä itään. Alue on tasainen ja sen maaperä koostuu hiekkaisesta moreenista, missä kasvaa nuorta sekametsää. Aluskasvillisuus koostuu varpukasveista. Kaakkoisessa kohteen ja Illisojan välisellä alueella maasto muuttuu rämeeksi. Kohteesta noin 25 metriä pohjoiseen kulkee lähinnä luoteis-kaakkoissuuntainen metsäautotie.

Kohteen kuvaus

Rakennusjäännös on 24 metriä pitkä ja 8 metriä leveä ja on sijoitettu lounais-koillissuuntaisesti. Rakennus on väliseinillä jaettu neljään huoneeseen, joista jokainen on 6 metriä pitkä ja 8 metriä leveä. Rakennus on rakennettu pyöröhirsistä, jotka ovat erittäin lahoja ja suurilta osin turpeen peitossa. Hirret ovat arvioiltaan noin 0,2 - 0,3 metriä paksuja ja paikoitellen vaikuttaisi olevan ainakin kaksi osittain säilynyttä hirsikertaa turpeen alla. Rakennuksessa on todennäköisesti käytetty koirankaulasalvoksia. Rakennuksen molemmissa päätyhuoneissa on luonnonkivistä koottu tulisijan jäännös. Lounaisessa päätyhuoneessa tulisija sijaitsee huoneen lounaisnurkassa ja koillisessa päätyhuoneessa se sijaitsee huoneen kaakkoisnurkassa. Lounaishuoneen tulisija on kooltaan 3 x 2,5 metriä ja korkeudeltaan 0,5 metriä. Koillishuoneen tulisija on 1,7 x 1,5 metrin kokoinen ja 0,8 metriä korkea. Molemmat tulisijan jäännökset ovat turpeen peittämiä. Luoteishuoneen kaakkoisseinässä tulisijan vieressä sijaitsee mahdollinen oviaukko, jonka kokoa ei tarkemmin pystytty määrittämään. Rakennusjäännös on suurilta osin turpeen peitossa ja sen päällä kasvaa mäntyjä ja koivuja. Noin metri rakennuksen luoteispäädystä sijaitsee 4,3 metriä pitkä ja 0,8 metriä leveä kuoppa, jonka syvyys on noin 0,5 metriä.

Kohteen rajaus

Kohde rajautuu rakennusjäännöksen mukaisesti.

Tulkinta

Metsätyökämpän raunio, joka todennäköisesti ajoittuu 1900-luvun alkupuolelle.

Lisätietoja

Toimenpiteet

Tarkastukset

Tila: 3 Toteutettu Laji: 6 Suojeluarvojen tarkastus Tarkastusvuosi: 2011
 Tarkastuspvm: 1.7.2011 Tarkastaja: J.-E. Nyman
 Kuvaus: KMO kulttuuriperintöinventointi Savukoski 2011

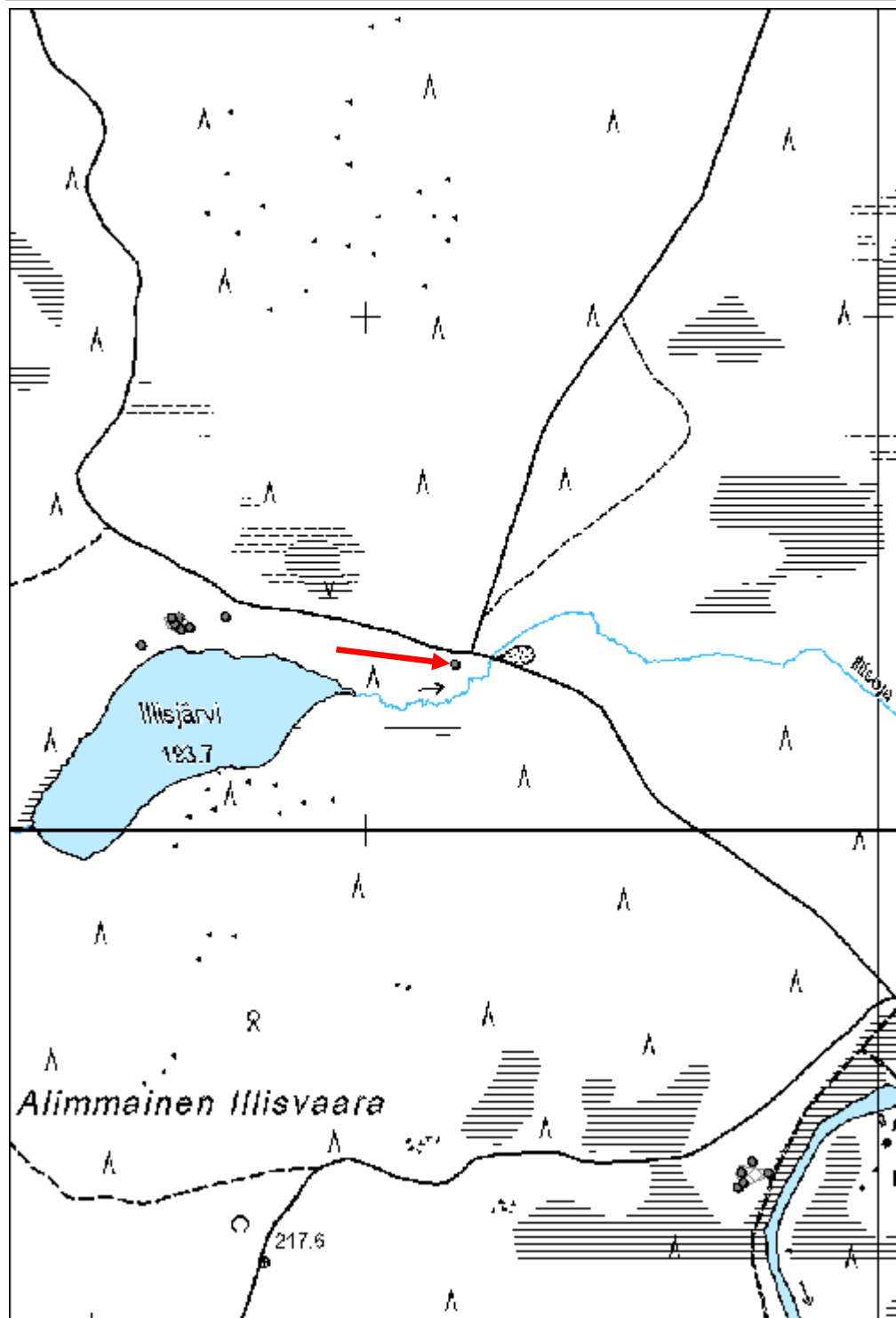
**Viranomais-
rekisterinro:****Kunto:** 2 Kesinkertainen**Olotila:** 2 Ei käytössä**Arvotus:** 8 Muu suojeluarvo**Kohteen
suojelu:** 9 Muu suojeluarvo**Selitys:****Selitys:****Ympäristön
suojelu:**

0 Ei määritely

Selitys:

Rakennuksen koillisen päätyhuoneen nurkka.

Kohdetyyppi:	1 Asuinpaikat	Copyright:	© Metsähallitus 2008 © Maanmittauslaitos 1/MML/08
Koordinaatit:	X 7460320, Y 3574173, Z 195	Mittakaava:	1:10000



Pikku Marjavaaran alanokka 1 kämppä jäännös

MH-tunnus: 137359

Kohdetyyppi:	1 Asuinpaikat	Haltija:	191 Metsätalous Itä-Lappi
Ajoitus:	7116 Uusi aika	Ylläpitäjä:	191 Metsätalous Itä-Lappi
Rakentamisvuosi:		Kunta:	742 Savukoski
Lukumäärä:	5		

Koordinaattiselitys:		Geometria tuotettu:	4 Gps-mittaus, korjaamaton
Koordinaatit:	X 7463377, Y 3566254, Z 205	Löydöt:	

Taustatiedot

Metsuri Raimo Pulskan ilmoittama.

Ympäristön kuvaus

Kohde sijaitsee Pyhäjoen lounaisrannalla, jossa maasto on enimmäkseen tasaista ja hiekkapohjaista. Noin 10 metriä Pyhäjoen rannasta on jyrkkä koillisrinne, jonka alapuolella maasto muuttuu kosteammaksi ja lehtipuuvaltaiseksi. Alueen itäosassa kasvaa varttunutta mäntymetsää, missä aluskasvillisuus koostuu ensisijaisesti puolukasta. Alueen länsiosassa sijaitsee aukio, missä kasvaa taimikkoa ja aluskasvillisuus koostuu varpukasveista sekä heinästä. Kohdealueen eteläpuolella kulkee ajoura.

Kohteen kuvaus

Kohde koostuu viidestä rakennusjäännöksestä. Lähiympäristöön on levinnyt jonkin verran kämpän aikaista romua.

Jäännös 1 (x 3566215 y 7463358) on 7,7 x 7,7 metrinen rakennusjäännös, joka erottuu maastossa noin 0,2 metriä korkeana kohoumana. Jäännös on täysin turpeen peitossa ja sen päällä kasvaa heinää, koivuja ja vadelpensaita. Rakennuksen länsipuolella sijaitsee heinikon ja nokkosten peittämä kumpare, joka todennäköisesti on vanha lantakasa.

Jäännös 2 (x 3566253 y 7463383) on luoteis-kaakkoissuuntainen 19 metriä pitkä ja 9 metriä leveä rakennusjäännös. Rakennuksesta ei ole säilynyt puurakennetta. Sen seinälinjat erottuvat maastossa turpeen peittämänä vallina, jonka leveys on noin 0,7 metriä ja korkeus 0,3 metriä. Rakennuksen purkamisen yhteydessä tai sen jälkeen on rakennuksen koillispuolella kaivettu epämääräisen muotoisia maakuoppia, jotka ovat osittain tuhonneet rakennuksen koillisseinän. Rakennusjäännöksen keskiosassa sijaitsee peltinen pönttömuuri, joka seisoo betonista valetun perustan päällä. Pönttömuuri on 2 metriä korkea ja halkaisijaltaan 0,9 metriä. Sementtiperusta on 1,5 x 1,5 metrin kokoinen ja 0,2 metriä korkea. Rakennusjäännös on turpeen peitossa ja sen päällä kasvaa kuusia ja vesakkoa.

Jäännös 3 (3566267 y 7463395) on 0,3 - 0,6 metriä suurista luonnonkivistä koottu tulisijan röykkiömäinen jäännös. Röykkiö on muodoltaan lähinnä suorakulmainen ja kooltaan 3,6 x 3 metriä. Se on 1 metriä korkea ja osittain turpeen peitossa. Tulisijan vieressä on irtonainen peltistä tehty uunin/kaminan kansi- tai luukku. Tulisijan lähiympäristössä ei havaittu muita rakennusjäännöksiä.

Jäännös 4 (x 3566287 y 7463404) on luoteis-kaakkoissuuntainen ja arvioltaan noin 10 metriä pitkä ja noin 6 metriä leveä rakennusjäännös, joka sijaitsee terassimaisella tasanteella jyrkän koillisrinteen alaosassa. Jäännös erottuu maastossa kohoumana, joka on osittain hyvin vaikeasti havaittavissa. Rakennuksen kokoa ei pystytty tämän takia tarkkaan määrittämään. Kohouma erottuu parhaiten rakennuksen koillisosassa,

missä se on enintään 0,6 metriä korkea. Rakennusjäännös on täysin turpeen peitossa ja sen päällä kasvaa koivuja. Tulisijan jäännöstä ei rakennuksessa havaittu.

Jäännös 5 (x 3566290 y 7463349) on lähinnä itä-länsisuuntainen 8 metriä pitkä ja 6 metriä leveä rakennus. Rakennuksen seinät erottuvat maastossa turpeen peittäminä valleina, jotka ovat noin 1 metriä leveitä ja 0,5 metriä korkeita. Rakennuksen lattia on osittain kaivettu maahan ja on 0,1 - 0,4 metriä matalampana kuin ympäröivä maapinta. Rakennuksen koillisnurkassa sijaitsee 3 x 2,6 metrin kokoinen ja 1 metriä korkea tulisijan jäännös. Tulisija on koottu luonnonkivistä, jotka ovat kooltaan 0,1 - 0,4 metriä. Rakennuksen lattialla on havaittavissa muutama hyvin laho hirsijäännös ja tulisijan päällä sijaitsee halkaisijaltaan noin 0,2 metriä paksu laho hirsi, joka todennäköisesti on kattorakenteeseen kuuluva vuoliainen. Rakennusjäännös on suurilta osin turpeen peitossa ja sen päällä kasvaa koivuja ja mäntyjä.

Kohteen rajaus

Kohde rajautuu aluemaisesti havaittujen rakennusjäännöksiä alueelle.

Tulkinta

Metsätyökämpä, joka Raimo Pulskan antamien tietojen mukaan on ollut välipirtti. Kämpä ajoittuu todennäköisesti 1950 - 1960 -luvulle. Jäännös 1 on kämpän talli, jäännös 2 kämpän päärakennus ja jäännös 5 kämpän sauna. Rakennusjäännös 3:n ja 4:n funktiota ei pystytty määrittämään.

Lisätietoja

Toimenpiteet

Tarkastukset

Tila: 3 Toteutettu Laji: 6 Suojeluarvojen tarkastus Tarkastusvuosi: 2011
Tarkastuspvm: 4.7.2011 Tarkastaja: J.-E. Nyman
Kuvaus: KMO kulttuuriperintöinventointi Savukoski 2011

Viranomais- rekisterinro:

Kunto: 2 Keskinertainen

Arvotus: 8 Muu suojeluarvo

Olotila: 2 Ei käytössä

**Kohteen
suojelu:** 9 Muu suojeluarvo

Selitys:

Selitys:

Ympäristön suojelu:

0 Ei määritelty

Selitys:

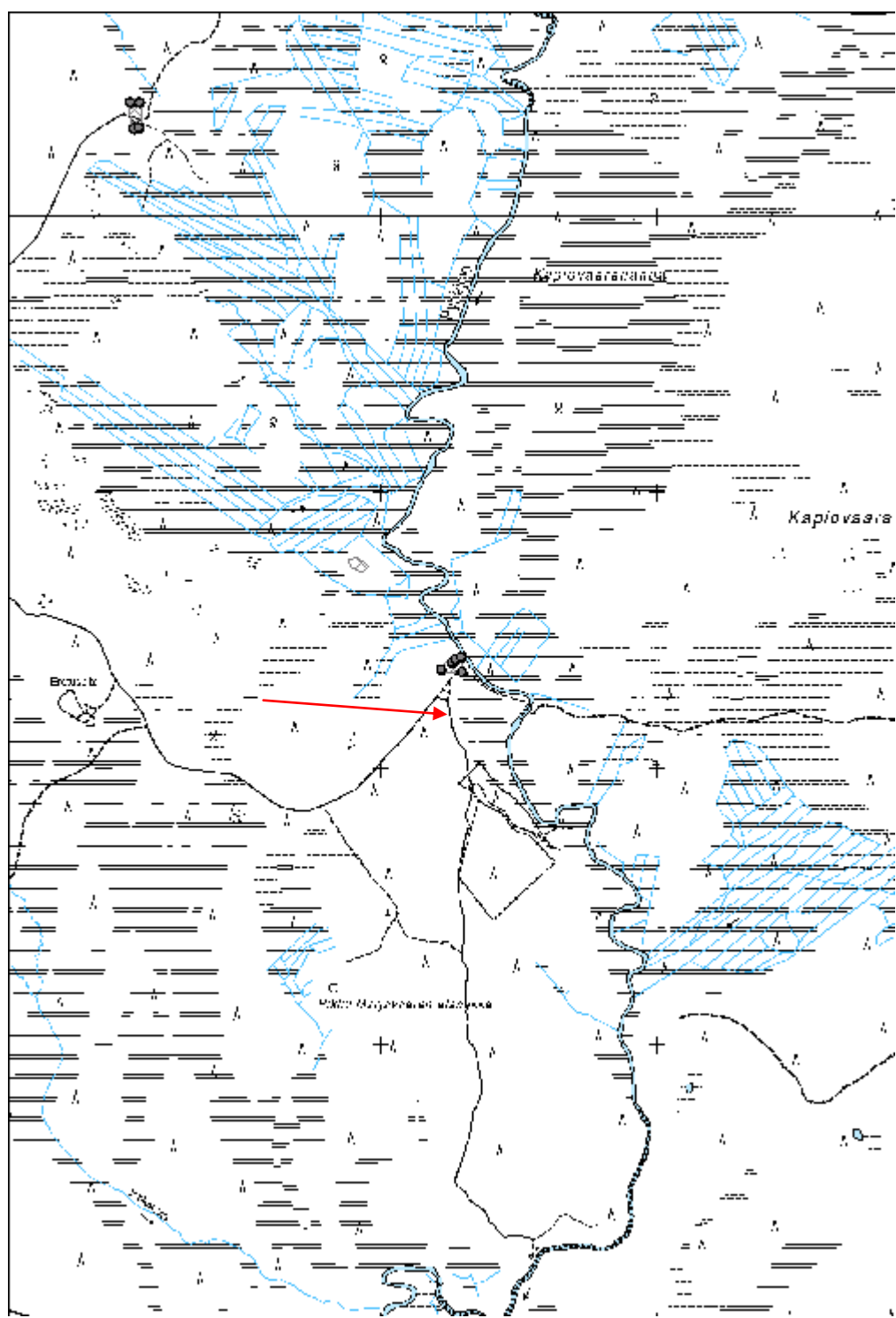
Kohdetyyppi:	1 Asuinpaikat	Copyright:	© <i>Metsähallitus 2008</i> © <i>Maanmittauslaitos 1/MML/08</i>
Koordinaatit:	X 7463377, Y 3566254, Z 205	Mittakaava:	1:18505



Rakennuksen tulisijan jäännös.



Yleiskuva rakennusjäännöksestä.



Ulmojanaapa kämppä jäännös

MH-tunnus: 137503

Kohdetyyppi:	1 Asuinpaikat	Haltija:	191 Metsätalous Itä-Lappi
Ajoitus:	7116 Uusi aika	Ylläpitäjä:	191 Metsätalous Itä-Lappi
Rakentamivuosi:		Kunta:	742 Savukoski
Lukumäärä:	4		

Koordinaattiselitys:		Geometria tuotettu:	4 Gps-mittaus, korjaamaton
Koordinaatit:	X 7462024, Y 3572436, Z 205	Löydöt:	

Taustatiedot

Kohde on merkitty vuonna 1971 painettuun topografiseen karttaan, joka perustuu vuonna 1966 suoritettuun kartoitustyöhön.

Ympäristön kuvaus

Kohde sijaitsee suosaarekkeen lounaisrannalla olevalla tasanteella, jossa on heinittynyt aukio. Aukiolla kasvaa yksittäisiä koivuja. Aukion ympärillä kasvaa koivuvaltaista sekametsää, joka on kehitysluokaltaan uudistuskypsää. Maaperä on moreeni. Alueelle johtaa osittain metsittynyt lounais-koillisuuntainen ajoura.

Kohteen kuvaus

Kohde koostuu neljästä rakennus- ja rakennejäännöksestä. Lähiympäristössä on jonkin verran kämpänaikaista jätettä ja romuja.

Jäännös 1 (x 3572421 y 7462053) on luoteis-kaakkoissuuntainen 25 metriä pitkä ja 8,5 metriä leveä rakennusjäännös. Jäännös on suurilta osin turpeen ja heinikon peittämä ja sen puurakenteesta ei ole enää mitään havaittavissa. Rakennuksen seinälinjat erottuvat maastossa turpeen ja heinikon peittämänä vallina, joka on 1,5 - 2 metriä leveä ja korkeimmillaan 0,6 metriä. Rakennuksen molemmissa päädyissä on ollut pönttömuuri, jonka perusta on vielä havaittavissa. Perustat ovat noin 1,5 x 1 metrin kokoisia ja noin 0,5 metriä korkeita. Ne koostuvat luonnonkivistä, joiden päälle on valettu betonilaatta. Rakennuksen kaakkoisperusta on suurilta osin turpeen peitossa, mutta luoteisperustan rakenne on vielä osittain nähtävissä. Sen vieressä on kaatunut peltinen pönttömuurin osa, joka on ollut täytetty tiilis- ja luonnonkivillä.

Jäännös 2 (x 3572400 y 7462053) on 1,8 x 1,8 metrinen maakuoppa, jonka ympärillä on 1,5 - 2 metriä leveä ja 0,1 metriä korkea maavalli. Kuopan syvyys on 0,7 metriä. Kuopan seinämät ovat osittain romahtaneet ja kuopan päällä olleesta puisesta kansirakenteesta on enää lahoja ja noin 0,15 - 0,2 metriä leveitä lankunkappaleita havaittavissa. Kuoppa on suurilta osin turpeen peitossa.

Jäännös 3 (x 3572430 y 7462022) on luoteis-kaakkoissuuntainen ja arvioiltaan noin 10 metriä pitkä ja 4,5 metriä leveä rakennusjäännös. Rakennuksen seinälinjat ovat huonosti säilyneet, vaikeasti havaittavissa ja luonteeltaan sekavia. Rakennusjäännös on suurilta osin turpeen peitossa ja sen puurakenne ei ole enää havaittavissa. Rakennuksen lounaisnurkassa sijaitsee tulisijan röykkiömäinen jäännös, joka on kooltaan 2,4 x 2,5 metriä ja korkeudeltaan 0,9 metriä. Röykkiö peittyy paksulla sammal- ja turvekerroksella, jonka päällä on kaatunut peltinen pönttömuuri. Muurin sisällä on jonkin verran luonnonkiviä. Toinen mahdollinen tulisijan jäännös sijaitsee rakennuksen luoteispäädyssä, missä on noin 2,7 x 1,7 metrin kokoinen ja lähinnä suorakaiteenmuotoinen kivröykkiö. Röykkiö on kooltaan noin 0,3 metriä ja on suurilta osin turpeen peitossa.

Jäännös 4 (x 3572475 y 7461999) on lähinnä pohjois-eteläsuuntainen 16,5 metriä pitkä ja 8 metriä leveä rakennusjäännös. Jäännös erottuu maastossa noin 0,5 metriä korkeana ja turpeen peittämänä kohoumana. Ainoastaan yksittäisiä lahoja hirsikappaleita on enää havaittavissa turpeen alta ja niiden perusteella vaikuttaa siltä, että rakennuksessa on käytetty pelkkahirsiä. Kattorakenteesta on yksi pyöröhirrestä tehty vuoliainen havaittavissa. Rakennusjäännöksen päällä kasvaa koivuja.

Kohteen rajaus

Kohde rajautuu aluemaisesti havaittujen rakennusjäännösten alueelle.

Tulkinta

Metsätyökämpän raunio, joka todennäköisesti ajoittuu 1950 - 1960 -luvulle. Jäännös 1 on kämpän päärakennus, jäännös 3 kämpän sauna ja jäännös 4 kämpän talli.

Lisätietoja

Toimenpiteet

Tarkastukset

Tila: 3 Toteutettu Laji: 6 Suojeluarvojen tarkastus Tarkastusvuosi: 2011
Tarkastuspvm: 6.7.2011 Tarkastaja: J.-E. Nyman
Kuvaus: KMO kulttuuriperintöinventointi Savukoski 2011

Viranomais- rekisterinro:		Kunto:	2 Keskinertainen
Arvotus:	8 Muu suojeluarvo	Olotila:	2 Ei käytössä
Selitys:		Kohteen suojelu:	9 Muu suojeluarvo
		Selitys:	

Ympäristön suojelu:	0 Ei määritelty
--------------------------------	-----------------

Selitys:	
-----------------	--

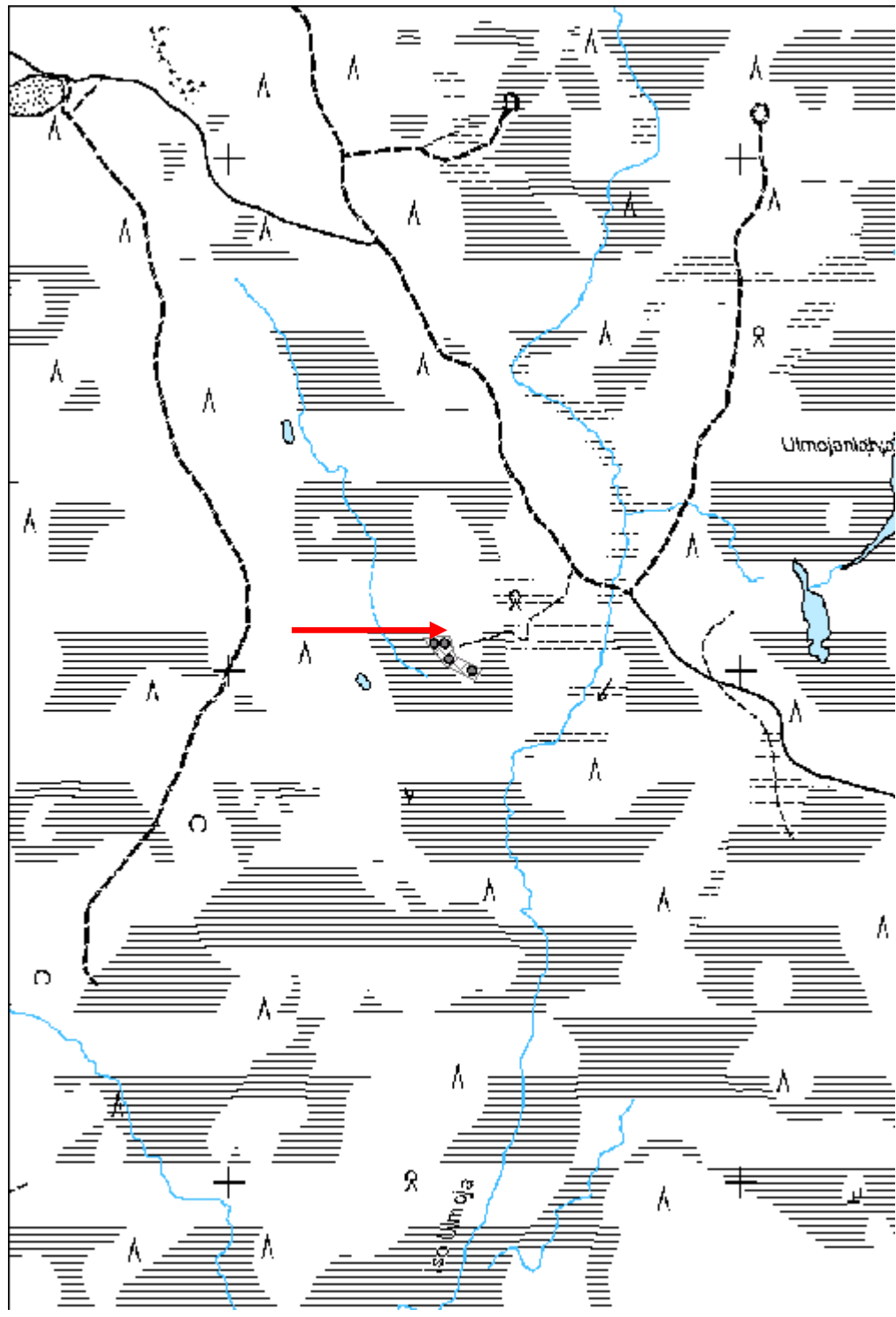
Kohdetyyppi:	1 Asuinpaikat	Copyright:	© <i>Metsähallitus 2008</i> © <i>Maanmittauslaitos 1/MML/08</i>
Koordinaatit:	X 7462024, Y 3572436, Z 205	Mittakaava:	1:10000



Lounaisnurkan tulisijan jäännös.



Rakennuksen keskiosa.



Kotaselän kämppä jäännös

MH-tunnus: 137512

Kohdetyyppi:	1 Asuinpaikat	Haltija:	191 Metsätalous Itä-Lappi
Ajoitus:	7116 Uusi aika	Ylläpitäjä:	191 Metsätalous Itä-Lappi
Rakentamisvuosi:		Kunta:	742 Savukoski
Lukumäärä:	5		

Koordinaatti- selitys:		Geometria tuotettu:	4 Gps-mittaus, korjaamaton
Koordinaatit:	X 7470011, Y 3572611, Z 240	Löydöt:	

Taustatiedot

Kohteesta on SutiGis-havainto ja se on merkitty peruskartalle.

Ympäristön kuvaus

Kohde sijaitsee tasaisella kentällä Kotaselän luoteispuolella noin 50 metriä Pyhäjoesta kaakkoon. Kohteen koillispuolella kulkee luoteis-kaakkoisuuntainen metsäautotie. Maasto on moreenipohjaista ja kenttäalueella kasvaa ruohoa. Kohteen kaakkoispuolella on Kotaselän luoteisrinne, jossa kasvaa nuorta mäntymetsää. Kohteesta luoteeseen maasto muuttuu kosteammaksi ja metsä muuttuu sekametsäksi, joka on kehitysluokaltaan varttunutta.

Kohteen kuvaus

Kohde koostuu viidestä rakennus- ja rakennejäännöksestä.

Jäännös 1 (x 3572599 y 7470003) on koillis-lounaissuuntainen ja arvioltaan noin 25 metriä pitkä ja 10 metriä leveä rakennusjäännös. Itse rakennuksesta ei ole mitään jäljellä ja jäännös erottuu ainoastaan kasvillisuuden ja hyvin fragmentaaristen rakennukseen kuuluvien puu- ja huopapalojen perusteella.

Jäännös 2 (x 3572561 y 7469977) on 2,8 x 3,5 metrin kokoinen ja 0,3 metriä korkea puinen kehikko, jonka päällä on kansirakenne. Koko rakenne on tehty lankuista ja kannen keskellä on noin 0,6 metriä leveä luukunaukko. Aukon alla on maakuoppa, joka on täytetty modernilla jätteellä. Kansirakenteen lankut ovat lahoja.

Jäännös 3 (x 3572640 y 7470057) on rantatörmään kaivettu 3,3 x 2,5 metrin kokoinen maakellarikuoppa, jonka noin 1,6 metriä leveä oviaukko on luoteeseen päin. Kuoppa on syvyydeltään noin 1 metriä ja sen ympärillä on U-muotoinen maavalli, joka on noin 2 metriä leveä ja 1 metriä korkea. Rakenne on turpeen peitossa ja sen päällä kasvaa kuusia ja koivuja.

Jäännös 4 (x 3572637 y 7469988) on koillis-lounaissuuntainen ja arvioltaan noin 8 metriä pitkä ja 4,5 metriä leveä rakennusjäännös. Itse rakennuksesta ei ole mitään jäljellä ja jäännös erottuu lähinnä kasvillisuuden perusteella.

Jäännös 5 (x 3572664 y 7469978) on luoteisrinteeseen kaivettu maakellarin jäännös. Kellarihuone on 5,5 x 4,5 metrin kokoinen ja noin 1,5 metriä syvä ja sen ympärillä on noin 3,5 metriä leveä ja noin 0,5 metriä korkea maavalli. Huoneen katto on romahtanut ja kuopan sisällä on havaittavissa lahoja ja osittain turpeen peitossa olevia hirsi- ja lankkujäänteitä. Kellarihuoneen ovi sijaitsee luoteisseinämässä, mihin on johtanut noin 2 metriä pitkä käytävä, jolla on osittain säilynyt maakatto. Käytävällä on ollut ovi molemmissa päädyissä. Käytävän ulko-ovirakenne on osittain romahtanut, mutta laudoista tehdyn oven karmit ovat

vielä havaittavissa. Oven korkeus on arvioltaan 1,7 metriä. Ulko-ovesta jatkuu luoteeseen päin maahan kaivettu "ojamainen käytävä", joka on noin 1 metriä syvä ja 1,5 metriä leveä. Sen pohjassa on muutamia lahoja ja poikkisuuntaisesti sijoitettuja hirsiiä, jotka voisivat olla mahdollisen lattiarakenteen jäännöksiä. Maakellarirakenne on suurilta osin turpeen peitossa ja sen päällä kasvaa mäntyjä, kuusiiä ja koivuja.

Kohteen rajaus

Kohde rajautuu havaittujen rakennusjäännösten alueelle.

Tulkinta

Metsä- ja uittotyökämpä ja sen pihapiiriin kuuluvia rakenteiden raunioita. Paikalla olevan opastaulun mukaan paikalle oli 1930-luvun alussa rakennettu kämpä, joka poltettiin talvisodan aikana. Uusi kämpäkartano rakennettiin samalle paikalle vuonna 1946 ja oli 1960-luvulle asti metsä- ja uittotyömiesten käytössä. 1970-luvun alkuun kämpä toimi vielä metsäistuttajien ja hakkuutähtien kerääjien majoituspaikkana, jonka jälkeen kämpä jäi tyhjilleen. Vuosina 1989–1991 Museovirasto restauroi kämpän päärakennuksen ja saunan yhteistyössä Savukosken kunnan ja Savukosken työvoimatoimiston kanssa. Kämpän päärakennus tuhoutui tulipalossa vuonna 2001, jonka jälkeen sauna siirrettiin Tarkkalaan Kuisjoen rannalle vuonna 2004.

Lisätietoja

Paikalla on Savukosken kunnan ja Museoviraston pystyttämä opastaulu, jossa kerrotaan kämpän historiasta sekä Pyhäjoen savottahistoriasta.

Toimenpiteet

Tarkastukset

Tila: 3 Toteutettu Laji: 6 Suojeluarvojen tarkastus Tarkastusvuosi: 2011
Tarkastuspvm: 6.7.2011 Tarkastaja: J.-E. Nyman
Kuvaus: KMO kulttuuriperintöinventointi Savukoski 2011

Viranomaisrekisterinro:		Kunto:	3 Huono
Arvotus:	8 Muu suojeluarvo	Olotila:	2 Ei käytössä
Selitys:		Kohteen suojelu:	9 Muu suojeluarvo
		Selitys:	

Ympäristön suojelu:	0 Ei määritely
----------------------------	----------------

Selitys:	
-----------------	--

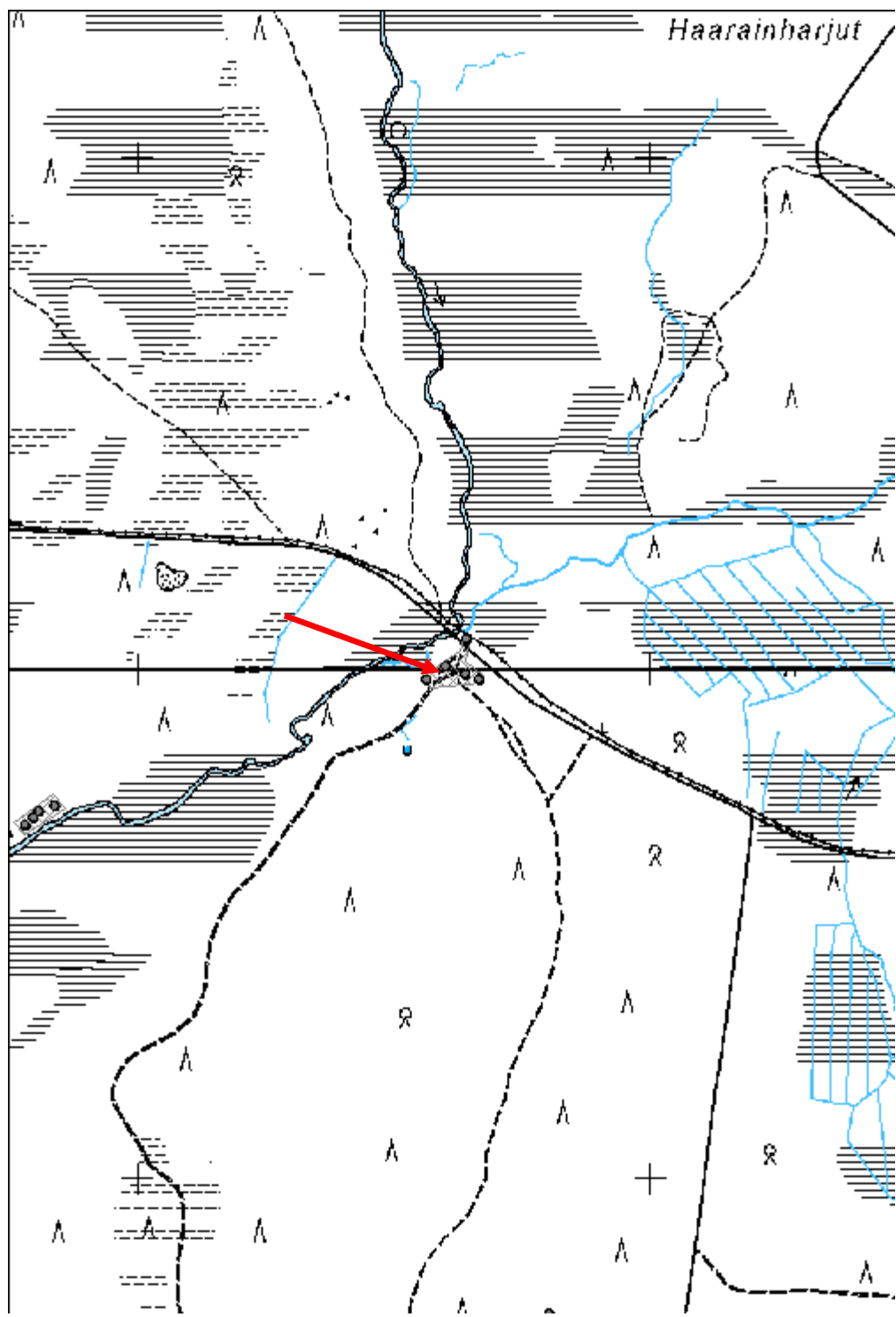
Kohdetyyppi:	1 Asuinpaikat	Copyright:	© Metsähallitus 2008 © Maanmittauslaitos 1/MML/08
Koordinaatit:	X 7470011, Y 3572611, Z 240	Mittakaava:	1:10000



Maakellarin kansirakenne.



Kotaselän kämpän opastaulu.



Kuusikko-Kaitavaara kämppä jäännös

MH-tunnus: 137637

Kohdetyyppi:	1 Asuinpaikat	Haltija:	191 Metsätalous Itä-Lappi
Ajoitus:	7116 Uusi aika	Ylläpitäjä:	191 Metsätalous Itä-Lappi
Rakentamisvuosi:		Kunta:	742 Savukoski
Lukumäärä:	4		

Koordinaatti-selitys:		Geometria tuotettu:	4 Gps-mittaus, korjaamaton
Koordinaatit:	X 7469714, Y 3571805, Z 235	Löydöt:	

Taustatiedot

Kohde on merkitty vuonna 1971 painettuun topografiseen karttaan, jonka perustuu vuonna 1966 suoritettuun kartoitustyöhön.

Ympäristön kuvaus

Kohde sijaitsee Pyhäjoen luoteisrannalla olevan rantatörmän päällä ja sen takana olevalla tasaisella kankaalla. Maa on hiekkapohjaista ja alueella kasvaa sekä nuorta että varttunutta mäntyvaltaista havupuumetsää. Rakennusjäännösten kohdalla metsä harvenee ja niillä alueilla kasvaa myös katajia ja koivuja. Aluskasvillisuus kostuu varpukasveista ja sammaleesta.

Kohteen kuvaus

Kohde koostuu neljästä rakennus- ja rakennejäännöksestä. Lähiympäristössä on jonkin verran kämpän aikaista romua ja jätettä.

Jäännös 1 (x 3571835 y 7469730) on pohjois-eteläsuuntainen 8 metriä pitkä ja 5 metriä leveä rakennusjäännös. Rakennuksen seinälinjat ovat osittain vaikeasti havaittavissa ja koostuvat turpeen peittämistä valleista, jotka ovat korkeimmillaan 0,2 - 0,3 metriä. Rakennuksen lounaisnurkassa sijaitsee 2,5 x 2 metrin kokoinen tulisijan röykkiömäinen jäännös, jonka korkeus on noin 0,6 metriä. Jäännös koostuu 0,1 - 0,3 metrin kokoisista luonnonkivistä ja on osittain turpeen peitossa. Rakennusjäännöksen pohjoisosassa sijaitsee soikeanmuotoinen maakuoppa, joka on 2 metriä pitkä, 1 metriä leveä ja noin 0,8 metriä syvä.

Jäännös 2 (x 3571804 y 7469719) on lounais-koillisuuntainen 13 metriä pitkä ja 11 metriä leveä rakennusjäännös. Rakennuksen seinälinjat erottuvat maastossa turpeen peittämänä vallina, joka on noin 1 metriä leveä ja 0,3 - 0,7 metriä korkea. Rakennuksen keskellä on noin 1,4 x 1,4 metrin kokoinen turpeen peittämä kohouma, jonka ympärillä on muutamia tiiliskiviä. Tämän tulisijan perustan päällä on ollut peltinen pönttömuuri, jonka osia löytyy rakennusjäännöksen lähiympäristöstä. Rakennuksen kaakkoisnurkan läheisyydessä on noin 1 x 1 metrin kokoinen ja osittain turpeen peittämä betonilaatta, joka saattaa myös olla peräisin tästä keskitalusijasta. Rakennuksen puurakenteesta ei ole mitään näkyvissä ja rakennusjäännös on suurilta osin turpeen peitossa. Sen päällä kasvaa katajia ja kuusitaimikkoa.

Jäännös 3 (x 3571793 y 7469707) on 2 x 2 metrin kokoinen maakuoppa, joka on kaivettu rantatörmään sisään. Kuopan syvyys on 1,2 metriä ja sen ympärillä on U-muotoinen maavalli, joka on noin 1,5 - 2 metriä leveä ja 0,5 metriä korkea. Kuopan seinämät ovat osittain romahtaneet ja kuopassa on havaittavissa lahoja lauta- ja hirsikappaleita.

Jäännös 4 (x 3571777 y 7469693) on luoteis-kaakkoisuuntainen 8,5 metriä pitkä ja 7,5 metriä leveä

rakennusjäännös. Rakennuksen seinälinjat näkyvät maastossa turpeen peittämänä vallina, joka on noin 0,3 metriä leveä ja 0,1 metriä korkea. Turpeen alla on vallin muodon perusteella todennäköisesti yksi laho hirsikerta. Rakennuksen lounaispuolella on lantakasa, joka erottuu heinikon ja nokkosten peittämänä matalana kumpareena. Rakennusjäännös on täysin turpeen peitossa ja sen päällä kasvaa ruohoa ja heinää.

Kohteen rajaus

Kohde rajautuu havaittujen rakennusjäännösten alueelle.

Tulkinta

Metsätyökämpän raunio, joka todennäköisesti ajoittuu 1950 - 1960 -luvulle. Jäännös 1 on kämpän sauna, jäännös 2 kämpän päärakennus ja jäännös 4 kämpän talli.

Lisätietoja

Toimenpiteet

Tarkastukset

Tila: 3 Toteutettu Laji: 6 Suojeluarvojen tarkastus Tarkastusvuosi: 2011
Tarkastuspvm: 7.7.2011 Tarkastaja: J.-E. Nyman
Kuvaus: KMO kulttuuriperintöinventointi Savukoski 2011

Viranomais- rekisterinro:

Kunto: 2 Keskinertainen

Arvotus: 8 Muu suojeluarvo

Olotila: 2 Ei käytössä

**Kohteen
suojelu:** 9 Muu suojeluarvo

Selitys:

Selitys:

Ympäristön suojelu:

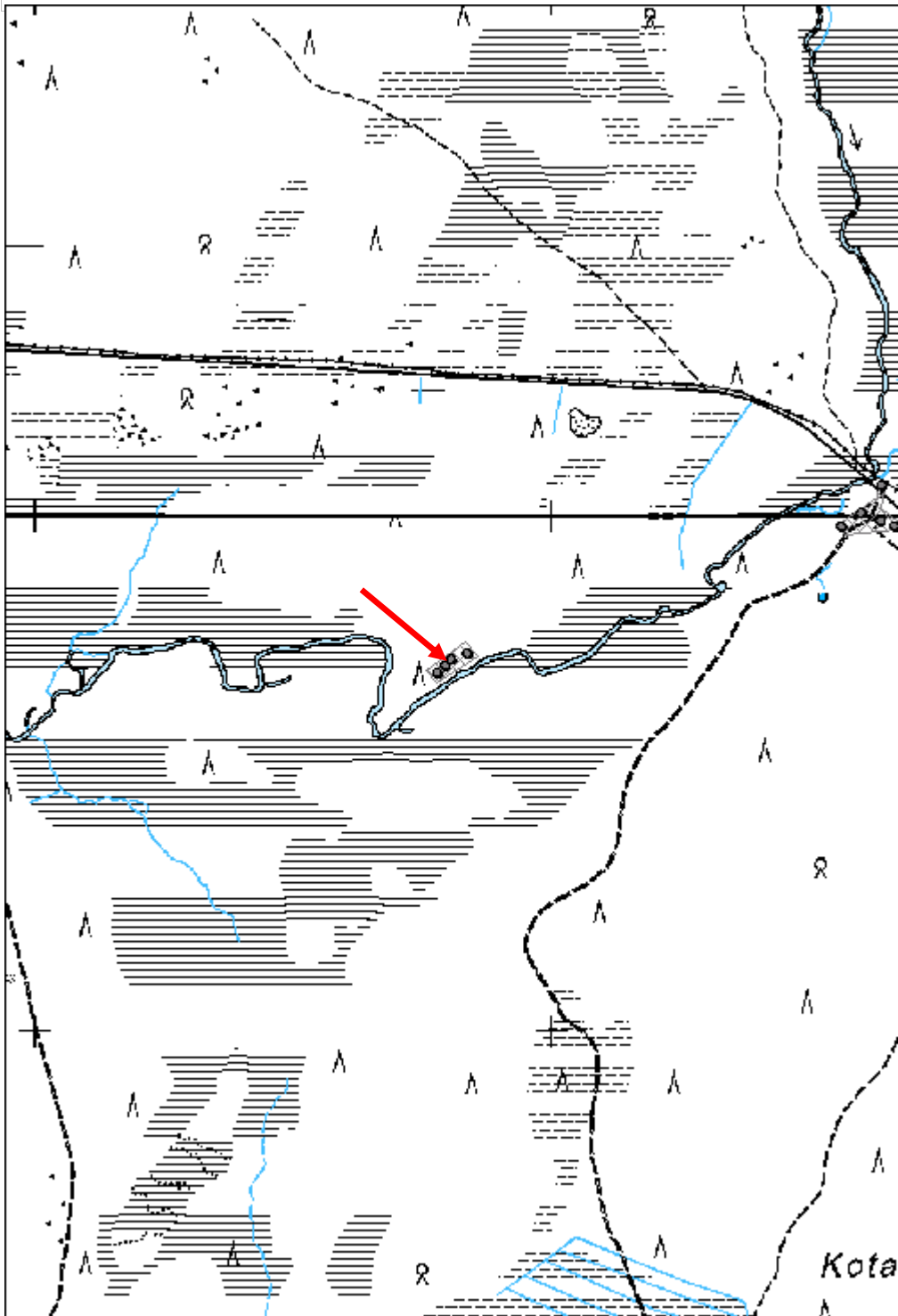
0 Ei määritelty

Selitys:



Yleiskuva rakennuksen jäännöksestä.

Kohdetyyppi:	1 Asuinpaikat	Copyright:	© <i>Metsähallitus 2008</i> © <i>Maanmittauslaitos 1/MML/08</i>
Koordinaatit:	X 7469714, Y 3571805, Z 235	Mittakaava:	1:10000



Tarasijanokka 1 kämpä jäännös

MH-tunnus: 137652

Kohdetyyppi:	1 Asuinpaikat	Haltija:	191 Metsätalous Itä-Lappi
Ajoitus:	7116 Uusi aika	Ylläpitäjä:	191 Metsätalous Itä-Lappi
Rakentamisvuosi:		Kunta:	742 Savukoski
Lukumäärä:	5		

Koordinaattiselitys:		Geometria tuotettu:	4 Gps-mittaus, korjaamaton
Koordinaatit:	X 7464803, Y 3570001, Z 215	Löydöt:	

Taustatiedot

Metsuri Raimo Pulskan ilmoittama.

Ympäristön kuvaus

Kohde sijaitsee tasaisella ja hiekkapohjaisella kangasalueella, jossa kasvaa nuorta mäntyvaltaista sekametsää. Aluskasvillisuus on rehevää ja koostuu ensisijaisesti varpukasveista. Kohteen itäpuolella maasto putoaa jyrkästi pieneen puroon ja sen ympäröivään kosteikkoon. Kohteen eteläpuolella kulkee itä-länsisuuntainen ajoura.

Kohteen kuvaus

Kohde koostuu viidestä rakennus- ja rakennejäännöksestä. Lähiympäristössä on jonkin verran kämpän aikaista romua ja jätettä.

Jäännös 1 (x 3570011 y 7464832) on luoteis-kaakkoissuuntainen 8 metriä pitkä ja 7,5 metriä leveä rakennusjäännös. Jäännös erottuu maastossa noin 0,2 - 0,4 metriä korkeana kohoumana, joka on täysin turpeen ja heinikon peittämänä. Sen päällä kasvaa koivuja ja kuusia.

Jäännös 2 (x 3569985 y 7464795) on luoteis-kaakkoissuuntainen 25 metriä pitkä ja 9 metriä leveä rakennusjäännös. Rakennuksen seinälinjat erottuvat maastossa turpeen peittämänä vallina, joka on noin 1 metriä leveä ja 0,3 metriä korkea. Vallin ulkoreunassa on paikoitellen näkyvissä luonnonkivistä koottu perusta, jonka päällä sijaitsee hyvin laho pelkkahirsi. Rakennuksen molempien päätyjen keskiosassa sijaitsee tulisijan betoninen perusta. Ne ovat suurilta osin turpeen peittäminä ja ovat noin 2 x 1,5 - 2 metrin kokoisia ja 0,4 metriä korkeita. Rakennusjäännös on turpeen peittämä ja sen päällä kasvaa mäntyjä ja koivuja.

Jäännös 3 (x 3570020 y 7464776) on pohjois-eteläsuuntainen 4 metriä pitkä ja 3 metriä leveä romahtanut kehikkomainen rakennus- tai rakennejäännös. Se koostuu 0,15 metriä paksuista lankuista ja kiinnityksessä on käytetty sekä rautanauvoja että rautalankaa. Rakenteen nurkat ovat olleet kiinnitettyjä eläviin puihin ja vaikuttaa siltä, että rakenne on alun perin ollut jonkinlainen aitausrakenne.

Jäännös 4 (x 3570025 y 7464788) on luoteis-kaakkoissuuntainen 5 metriä pitkä ja 4,5 metriä leveä rakennusjäännös. Rakennuksen seinälinjat erottuvat turpeen peittämänä vallina, joka on noin 1 metriä leveä ja 0,3 - 0,4 metriä korkea. Rakennuksen koillisnurkassa sijaitsee 2 x 2 metrin kokoinen ja 0,4 metriä korkea tulisijan betoniperusta, jonka ympärille on levinnyt luonnonkiviä noin 2,5 x 2,5 metriä laajalle alueelle. Rakennuksen sisällä on havaittavissa yksittäisiä lahoja hirsiiä sekä kattohuovan paloja. Jäännös on suurilta osin turpeen peitossa.

Jäännös 5 (x 3570015 y 7464799) koostu kolmesta vierekkäisestä maakuopasta, jotka ovat neliönmuotoisia ja 2 x 2 metrin kokoisia. Niiden syvyydet ovat noin 1 metriä ja niiden seinämissä on havaittavissa hyvin lahoja hirsi- tai lautajäänteitä. Kuopat sijaitsevat noin 1 metriä toisistaan noin 5 x 5 metriä laajalla alueella ja ne ovat kaikki turpeen peittäminä.

Kohteen rajaus

Kohde rajautuu havaittujen rakennusjäännösten alueelle.

Tulkinta

Metsätyökämpän raunio, joka todennäköisesti ajoittuu 1950 - 1960 -luvulle. Jäännös 1 on kämpän talli, jäännös 2 kämpän päärakennus ja jäännös 4 kämpän sauna.

Lisätietoja

Toimenpiteet

Tarkastukset

Tila: 3 Toteutettu Laji: 6 Suojeluarvojen tarkastus Tarkastusvuosi: 2011

Tarkastuspvm: 8.7.2011 Tarkastaja: J.-E. Nyman

Kuvaus: KMO kulttuuriperintöinventointi Savukoski 2011

Viranomais- rekisterinro:

Kunto: 2 Keskinertainen

Olotila: 2 Ei käytössä

Arvotus: 8 Muu suojeluarvo

**Kohteen
suojelu:** 9 Muu suojeluarvo

Selitys:

Selitys:

Ympäristön suojelu:

0 Ei määritely

Selitys:



Yleiskuva rakennusjäännöksestä.

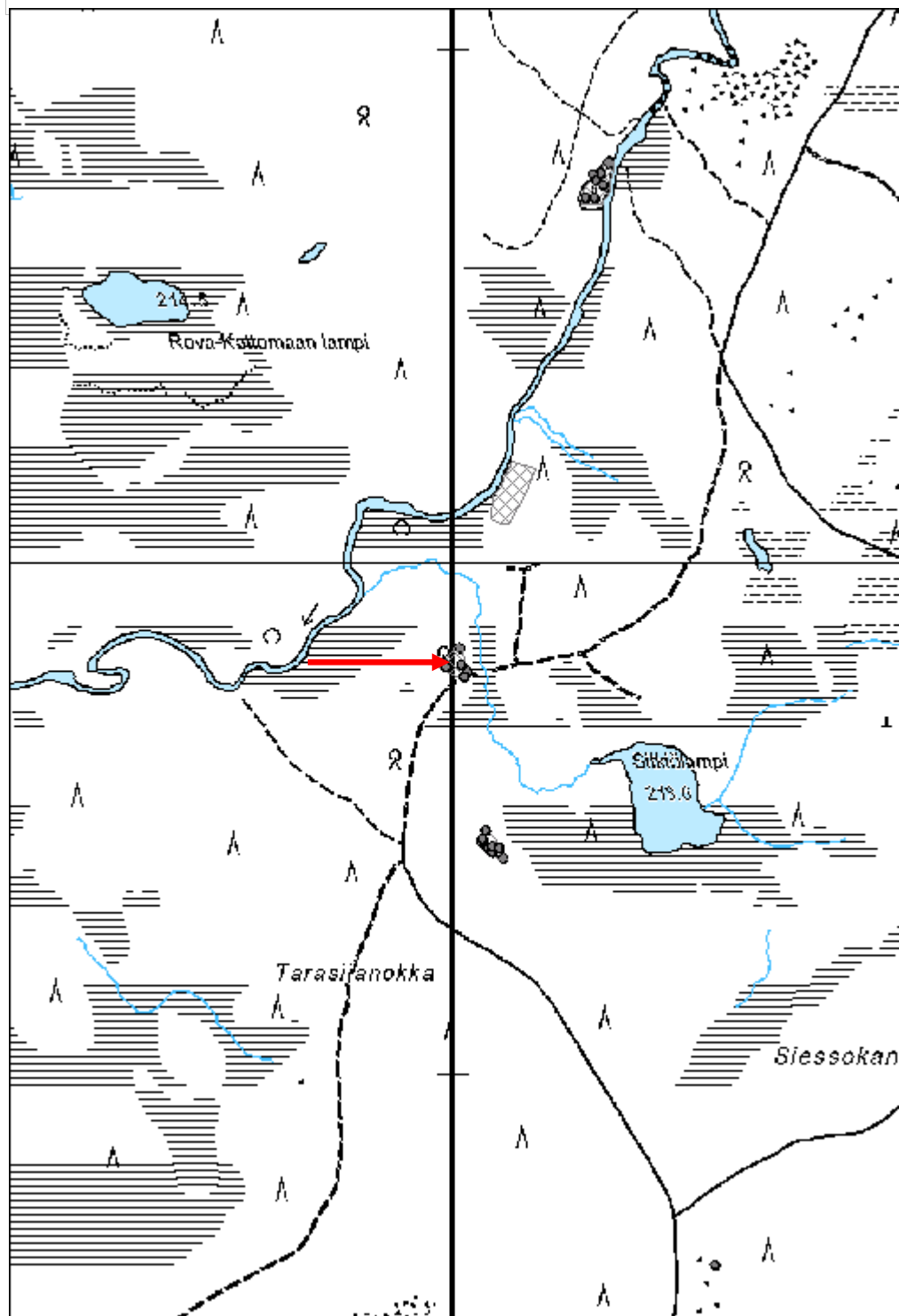


Maakellarin kuoppa.



Rakennuksen tulisijan jäännös.

Kohdetyyppi:	1 Asuinpaikat	Copyright:	© Metsähallitus 2008 © Maanmittauslaitos 1/MML/08
Koordinaatit:	X 7464803, Y 3570001, Z 215	Mittakaava:	1:10000



Patonenäkkeenselkä kämpä jäännös	MH-tunnus: 137662
---	--------------------------

Kohdetyyppi:	1 Asuinpaikat	Haltija:	191 Metsätalous Itä-Lappi
Ajoitus:	7116 Uusi aika	Ylläpitäjä:	191 Metsätalous Itä-Lappi
Rakentamisvuosi:		Kunta:	742 Savukoski
Lukumäärä:	1		

Koordinaattiselitys:	Geometria tuotettu:
Koordinaatit: X 7472818, Y 3557369, Z 235	4 Gps-mittaus, korjaamaton
	Löydöt:

Taustatiedot

Metsuri Raimo Pulskan ilmoittama.

Ympäristön kuvaus

Kohde sijaitsee loivan lounaisrinteen alaosassa, missä maasto alkaa tasaantua ja muuttuu kosteahkoksi. Aluskasvillisuus on rehevää ja koostu varpukasveista. Alueella kasvaa sekametsää, joka on kehitysluokaltaan uudistuskypsää. Kohteesta länteen sijaitsee kosteikko. Kohteen etelä- ja pohjoispuolella kulkee ajourat, jotka liittyvät toisiin kohteen luoteispuolella.

Kohteen kuvaus

Paikalla on luoteis-kaakkoissuuntainen 15 metriä pitkä ja 6 metriä leveä hirsirakennusjäännös. Rakennus on väliseinällä jaettu kahteen osaan, joista luoteisosa on 7 metriä pitkä ja kaakkoisosa 8 metriä pitkä. Rakennuksesta on jäljellä kaksi hyvin lahoa ja suurilta osin turpeen peittämää hirsikertaa ja raunion korkeus on noin 0,6 metriä. Rakennuksen seiniin on käytetty sekä sahalla että kirveellä katkaistuja pyöröhirsiiä, jotka ovat halkaisijaltaan noin 0,3 metriä paksuja. Rakennuksessa on käytetty koirankaulasalvoksia, joissa lovi on sahattu. Luoteishuoneen luoteisnurkassa sijaitsee 0,3 - 0,6 metrin kokoisista luonnonkivistä koostuva tulisijan röykkiömäinen jäännös. Se on kooltaan 2 x 2,5 metriä ja korkeudeltaan noin 1 metriä. Rakennusjäännös on suurilta osin turpeen peitossa ja sen päällä kasvaa koivuja, kuusia sekä mäntyjä.

Kohteen rajaus

Kohde rajautuu rakennusjäännöksen mukaisesti.

Tulkinta

Metsätyökämpän raunio, joka todennäköisesti ajoittuu 1900-luvun alkupuolelle.

Lisätietoja**Toimenpiteet****Tarkastukset**

Tila: 3 Toteutettu Laji: 6 Suojeluarvojen tarkastus Tarkastusvuosi: 2011
 Tarkastuspvm: 18.7.2011 Tarkastaja: J.-E. Nyman
 Kuvaus: KMO kulttuuriperintöinventointi Savukoski 2011

Viranomais- rekisterinro:		Kunto:	2 Kesinkertainen
Arvotus:	8 Muu suojeluarvo	Olotila:	2 Ei käytössä
Selitys:		Kohteen suoja:	9 Muu suojeluarvo
Ympäristön suoja:	0 Ei määritelty	Selitys:	
Selitys:			

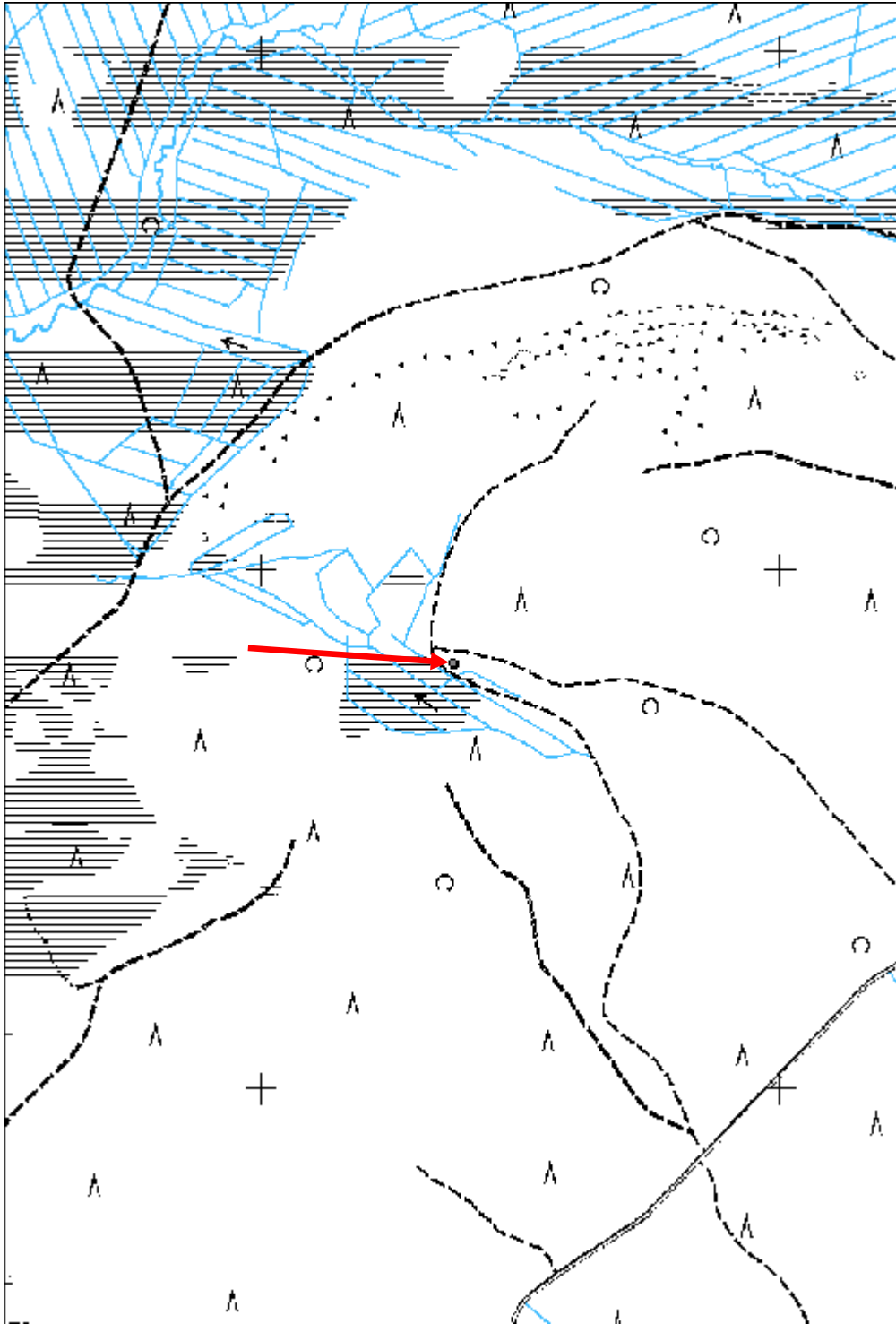


Rakennuksen uunin kiuas.



Rakennuksen kaakkoisnurkan salvos.

Kohdetyyppi:	1 Asuinpaikat	Copyright:	© <i>Metsähallitus 2008</i> © <i>Maanmittauslaitos 1/MML/08</i>
Koordinaatit:	X 7472818, Y 3557369, Z 235	Mittakaava:	1:10000



Punahongan kämppä jäännös

MH-tunnus: 137665

Kohdetyyppi:	1 Asuinpaikat	Haltija:	191 Metsätalous Itä-Lappi
Ajoitus:	7116 Uusi aika	Ylläpitäjä:	191 Metsätalous Itä-Lappi
Rakentamisvuosi:		Kunta:	742 Savukoski
Lukumäärä:	4		

Koordinaatti-selitys:		Geometria tuotettu:	4 Gps-mittaus, korjaamaton
Koordinaatit:	X 7465365, Y 3565109, Z 245	Löydöt:	

Taustatiedot

Metsuri Raimo Pulskan ilmoittama.

Ympäristön kuvaus

Kohde sijaitsee Pikku Marjavaaran itäpuolella tasaisella moreenipohjaisella kankaalla, missä kasvaa nuorta mäntymetsää. Aluskasvillisuus koostuu varpukasveista. Alueen keskellä kulkee lähinnä itä-länsisuuntainen metsäautotie, joka haaraantuu kohteen itäpuolella.

Kohteen kuvaus

Kohde koostuu ainakin neljästä rakennusjäännöksestä. Alueen maapintaa on osittain voimakkaasti muokattu varsinkin metsäautotien tuntumassa. Alueen lähiympäristössä on runsaasti kämpän aikaista ja kämpän purkamisesta peräisin olevaa romua ja jätettä.

Jäännös 1 (x 3565123 y 7465319) on koillis-lounaissuuntainen, noin 7,5 metriä pitkä ja noin 6 metriä leveä rakennusjäännös. Rakennus on purettu ja sen päällä on runsaasti purkujätettä. Jätteiden perusteella rakennus on ollut rakennettu 0,15 - 0,25 metriä paksuista pelkkahirsistä sekä 0,15 metriä paksuista lankuista. Rakennuksen kaakkoisseinän keskellä on noin 3 x 3 metrin kokoinen ja 1,3 metriä korkea tulisijan jäännös, jonka perusta on koottu luonnonkivistä, joiden päällä on runsaasti tiiliskiviä. Rakennusjäännös on osittain sammaleen peitossa ja sen päällä kasvaa mäntytaimikkoa.

Jäännös 2 (x 3565103 y 7465314) on lankkurakenteinen 2,8 x 2,5 metrinen käymälärakennus, jonka korkeus on 2,3 metriä. Lankut ovat sahattuja ja 0,1 metriä leveitä. Rakennuksessa on kaksi huonetta, joiden ovet sijaitsevat koillisseinässä. Luoteisemmassa huoneessa ovi on vielä paikallaan. Rakennuksessa on kattohuovalla katettu pulpettikatto. Rakennus sijaitsee noin 7 metriä pitkän, 1,5 metriä leveän ja 0,6 metriä syvän kuopan päällä.

Jäännös 3 (x 3565091 y 7465410) on koillis-lounaissuuntainen, noin 10 metriä pitkä ja noin 6 metriä leveä rakennusjäännös. Rakennus on purettu ja siitä on enää hyvin vähän jäljellä. Seinälinjat ovat hyvin vaikeasti havaittavissa ja rakennuksen koko on arvioitu osittain kasvillisuuden perusteella. Rakennuksen perustuksena on käytetty luonnonkiviä. Rakennuksen luoteisnurkassa sijaitsee tulisijan perusta, joka koostuu luonnonkivistä, joiden päälle on valettu betonilaatta. Perusta on kooltaan 1,5 x 1,3 metriä ja korkeudeltaan 0,4 metriä. Rakennusjäännös on suurilta osin turpeen ja sammaleen peitossa.

Jäännös 4 (x 3565125 y 7465410) on loivaan kaakkoisrinteeseen kaivettu maakellarin jäännös, jonka kellarihuone on 8,5 metriä pitkä ja 6 metriä leveä. Huoneen syvyys on 1,3 - 2 metriä ja sen seinät ovat parhaiten säilyneitä kaakkoisosassa sisäänkäyntikäytävän läheisyydessä. Seinärakenteessa on käytetty pelkkahirsiiä, jotka on salvottu lohenpyrstösavoksilla. Sisäänkäyntikäytävä on rakenteen

kaakkoispäädyssä ja se on noin 4 metriä pitkä ja 1,5 metriä leveä. Maakellarin kattorakenteesta on muutama hyvin laho hirsi nähtävissä kuopan pohjalla. Kellarihuoneen nurkkien yläpuolella on isoja maakumpareita, joista kookkaimmat sijaitsevat luoteispäädyn nurkkien tuntumassa. Ne ovat kooltaan 7 - 12 x 7 x 8,5 metriä ja korkeudeltaan noin 2 metriä. Maakellarin jäännös on turpeen peittämä ja sen sisällä kasvaa koivuvesakkoa.

Kohteen rajaus

Kohde rajautuu havaittujen rakennusjäännösten alueelle.

Tulkinta

Metsätyökämpän raunio, joka todennäköisesti ajoittuu 1950 - 1960 -luvulle.

Lisätietoja

Toimenpiteet

Tarkastukset

Tila: 3 Toteutettu Laji: 6 Suojeluarvojen tarkastus Tarkastusvuosi: 2011
Tarkastuspvm: 19.7.2011 Tarkastaja: J.-E. Nyman
Kuvaus: KMO kulttuuriperintöinventointi Savukoski 2011

Viranomais- rekisterinro:

Kunto: 3 Huono

Olotila: 2 Ei käytössä

Arvotus: 8 Muu suojeluarvo

**Kohteen
suojelu:** 9 Muu suojeluarvo

Selitys:

Selitys:

Ympäristön suojelu:

0 Ei määritelty

Selitys:

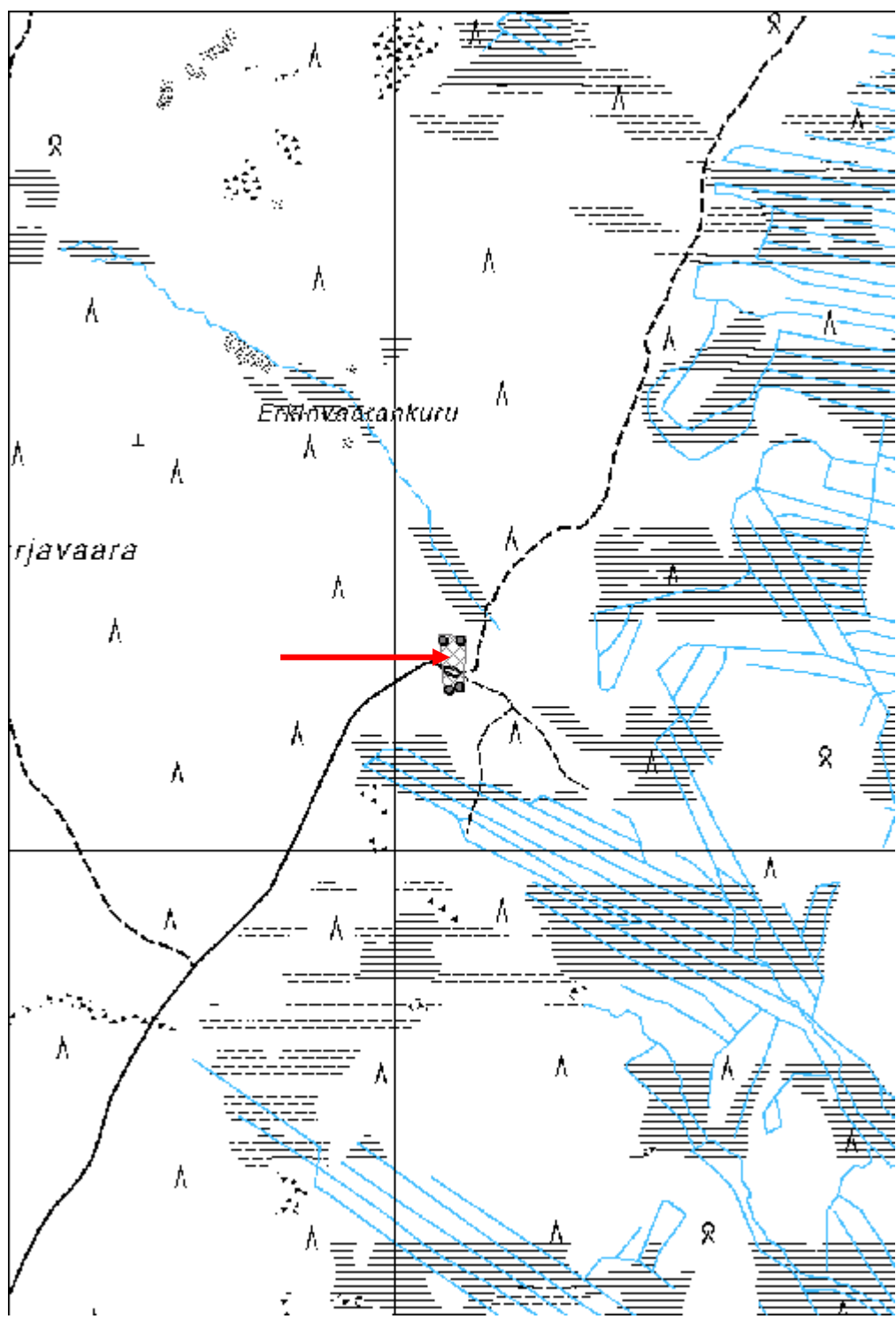
Kohdetyyppi:	1 Asuinpaikat	Copyright:	© <i>Metsähallitus 2008</i> © <i>Maanmittauslaitos 1/MML/08</i>
Koordinaatit:	X 7465365, Y 3565109, Z 245	Mittakaava:	1:10000



Yleiskuva rakennuksen jäännöksestä.



Rakennuksen wc.



Kapiovaaranaapa 1 parkkauspukki

MH-tunnus: 137675

Kohdetyyppi:	9 Valmistuspaikat/työpaikat	Haltija:	191 Metsätalous Itä-Lappi
Ajoitus:	7116 Uusi aika	Ylläpitäjä:	191 Metsätalous Itä-Lappi
Rakentamivuosi:		Kunta:	742 Savukoski
Lukumäärä:	1		

Koordinaattiselitys:		Geometria tuotettu:	4 Gps-mittaus, korjaamaton
Koordinaatit:	X 7465807, Y 3566231, Z 213	Löydöt:	

Taustatiedot

Löytyi inventoinnissa.

Ympäristön kuvaus

Kohde sijaitsee loivalla itärinteellä, Pyhäjoen itäpuolella olevan suosaarekkeen koillisosassa, missä kasvaa nuorta mäntyvaltaista sekametsää. Maa on moreenipohjaista ja kuivahkoa.

Kohteen kuvaus

Parkkauspukki, jonka selkähirsi on noin 2 metriä pitkä ja 0,15 metriä paksu. Sen etujalat on tehty noin 0,05 metrin paksuista riu'usta ja pukin korkeus on 0,9 metriä. Jalkojen kiinnityskohdalla on selkähirteen veistetty lovia, joihin jalat on asetettu ja naulattu kiinni rautanauloilla.

Kohteen rajaus

Kohde rajautuu parkkauspukin mukaisesti.

Tulkinta

Parkkauspukki.

Lisätietoja**Toimenpiteet****Tarkastukset**

Tila: 3 Toteutettu Laji: 6 Suojeluarvojen tarkastus Tarkastusvuosi: 2011
Tarkastuspvm: 19.7.2011 Tarkastaja: J.-E. Nyman
Kuvaus: KMO kulttuuriperintöinventointi Savukoski 2011

Viranomaisrekisterinro:		Kunto:	2 Keskinertainen
Arvotus:	8 Muu suojeluarvo	Olotila:	2 Ei käytössä
Selitys:		Kohteen suojelu:	9 Muu suojeluarvo
		Selitys:	

Ympäristön suojelu:	0 Ei määritelty
Selitys:	

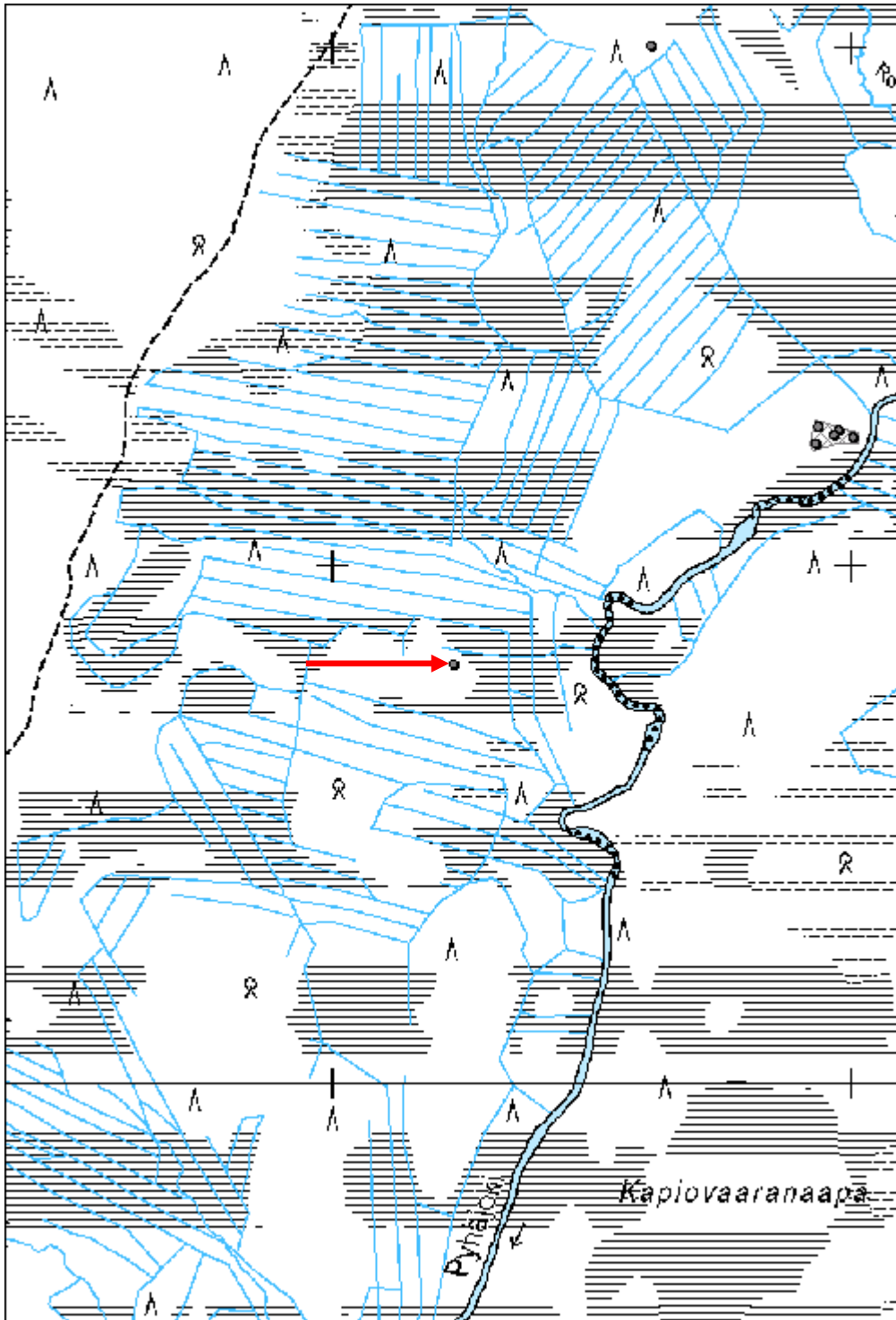


Jalkojen kiinnityskohta.



Yleiskuva parkkauspukista.

Kohdetyyppi:	9 Valmistuspaikat/työpaikat	Copyright:	© Metsähallitus 2008 © Maanmittauslaitos 1/MML/08
Koordinaatit:	X 7465807, Y 3566231, Z 213	Mittakaava:	1:10000



Kapiovaaranaapa 2 kämppä jäännös

MH-tunnus: 137678

Kohdetyyppi:	1 Asuinpaikat	Haltija:	191 Metsätalous Itä-Lappi
Ajoitus:	7116 Uusi aika	Ylläpitäjä:	191 Metsätalous Itä-Lappi
Rakentamisvuosi:		Kunta:	742 Savukoski
Lukumäärä:	5		

Koordinaatti-selitys:	Geometria tuotettu:
Koordinaatit:	Löydöt:
X 7466248, Y 3566963, Z 210	4 Gps-mittaus, korjaamaton

Taustatiedot

Kohde on merkitty vuonna 1971 painettuun topografiseen karttaan, joka perustuu vuonna 1966 suoritettuun kartoitustyöhön.

Ympäristön kuvaus

Kohde sijaitsee Pyhäjoen itäpuolella olevan suosaarekkeen loivalla itärinteellä. Pyhäjoki sijaitsee noin 50 metriä kohteesta itään ja ranta-alue koostuu suurimmilta osin rämeestä. Maa on kohdealueella moreenipohjaista ja kosteahkoa. Alueella kasvaa tiheää koivumetsää, joka on kehitysluokaltaan varttunutta. Aluskasvillisuus koostuu varpukasveista ja sammaleesta.

Kohteen kuvaus

Kohde koostuu viidestä rakennus- ja rakennejäännöksestä.

Jäännös 1 (x 3566929 y 7466233) on 7,5 x 7 metrinen hirsirakennusjäännös. Rakennuksessa on käytetty halkaisijaltaan 0,3 - 0,4 metriä paksuja pyöröhirsiiä, jotka ovat sahalla katkaistuja. Seinätiivisteinä on käytetty sammalta ja turvetta. Rakennuksessa on enimmillään neljä hirsikertaa jäljellä ja siinä on käytetty koirankaulasalvoksia, joissa lovi on tehty hirren yläpuolelle. Rakennuksen oviaukko sijaitsee koillisseinän keskellä ja se on noin 1,5 metriä leveä. Yhdellä puolella oven karmi on osittain säilynyt. Se koostuu kirveellä veistetyistä pystysuorasta ja noin 0,1 metriä paksusta laudasta, joka on upotettu seinähirsien päätyihin veistettyihin loviin. Rakennuksen kattorakenteesta on havaittavissa koillis-lounaisuuntaisesti sijaitsevia vuoliaisia sekä yksittäisiä luoteis-kaakkoissuuntaisia kattolankkuja. Rakennusjäännös on suurilta osin turpeen ja sammaleen peittämä ja sen päällä kasvaa yksittäisiä koivuja. Rakennuksen itäpuolella sijaitsee lankuista tehty vesipasa.

Jäännös 2 (x 3566934 y 7466266) on romahtanut rakennus, jonka kasamainen jäännös on noin 3,5 x 4,5 metrin kokoinen ja noin 0,5 metriä korkea. Rakennusmateriaalina on käytetty halkaistuja hirsiiä ja rakenteeseen on käytetty rautanauvoja. Jäännös sijaitsee noin 2,5 metriä pitkän, noin 1 metriä leveän ja noin 0,5 metriä syvän kuopan päällä.

Jäännös 3 (x 3566973 y 7466259) on luoteis-kaakkoissuuntainen, 14 metriä pitkä ja 8 metriä leveä hirsirakennus. Rakennuksessa on käytetty halkaisijaltaan 0,2 - 0,3 metriä paksuja pyöröhirsiiä, jotka on katkaistu sahalla. Seinät ovat suurilta osin turpeen peitossa ja niistä on jäljellä enimmillään kaksi hirsikertaa. Rakennuksessa on käytetty koirankaulasalvoksia, joissa lovi on tehty hirren yläpuolelle. Rakennus on jaettu väliseinillä kahteen osaan, joista luoteisin on 8 metriä pitkä ja kaakkoisin on 6 metriä pitkä. Missään huoneessa ei havaittu tulisijan jäännöstä. Kattorakenteesta on havaittavissa yksittäisiä hyvin lahoja vuoliaisia ja kattolankkuja. Rakennusjäännös on suurilta osin turpeen peitossa ja sen päällä kasvaa koivuja ja kuusia.

Jäännös 4 (x 3566964 y 7466250) on suorakulmainen maakuoppa, jonka koko on 1 x 1,8 metriä ja syvyys 0,7 metriä. Sen seinämät ja pohja ovat turpeen peittäminä.

Jäännös 5 (x 3567001 y 7466245) on soikeahko maakuoppa, jonka koko on 3 x 1,3 metriä ja syvyys 0,8 metriä. Kuopan seinämät ja pohja ovat turpeen peittäminä ja sen sisällä kasvaa koivuja ja kuusi.

Kohteen rajaus

Kohde rajautuu havaittujen rakennus- ja rakennejäännösten alueelle.

Tulkinta

Metsätyökämpän raunio, joka todennäköisesti ajoittuu 1900-luvun alkupuolelle. Jäännös 1 on kämpän talli, jäännös 2 kämpän käymälä ja jäännös 3 kämpän päärakennus.

Lisätietoja

Toimenpiteet

Tarkastukset

Tila: 3 Toteutettu Laji: 6 Suojeluarvojen tarkastus Tarkastusvuosi: 2011
Tarkastuspvm: 19.7.2011 Tarkastaja: J.-E. Nyman
Kuvaus: KMO kulttuuriperintöinventointi Savukoski 2011

Viranomais- rekisterinro:		Kunto:	2 Keskinertainen
Arvotus:	8 Muu suojeluarvo	Olotila:	2 Ei käytössä
Selitys:		Kohteen suojelu:	9 Muu suojeluarvo
		Selitys:	

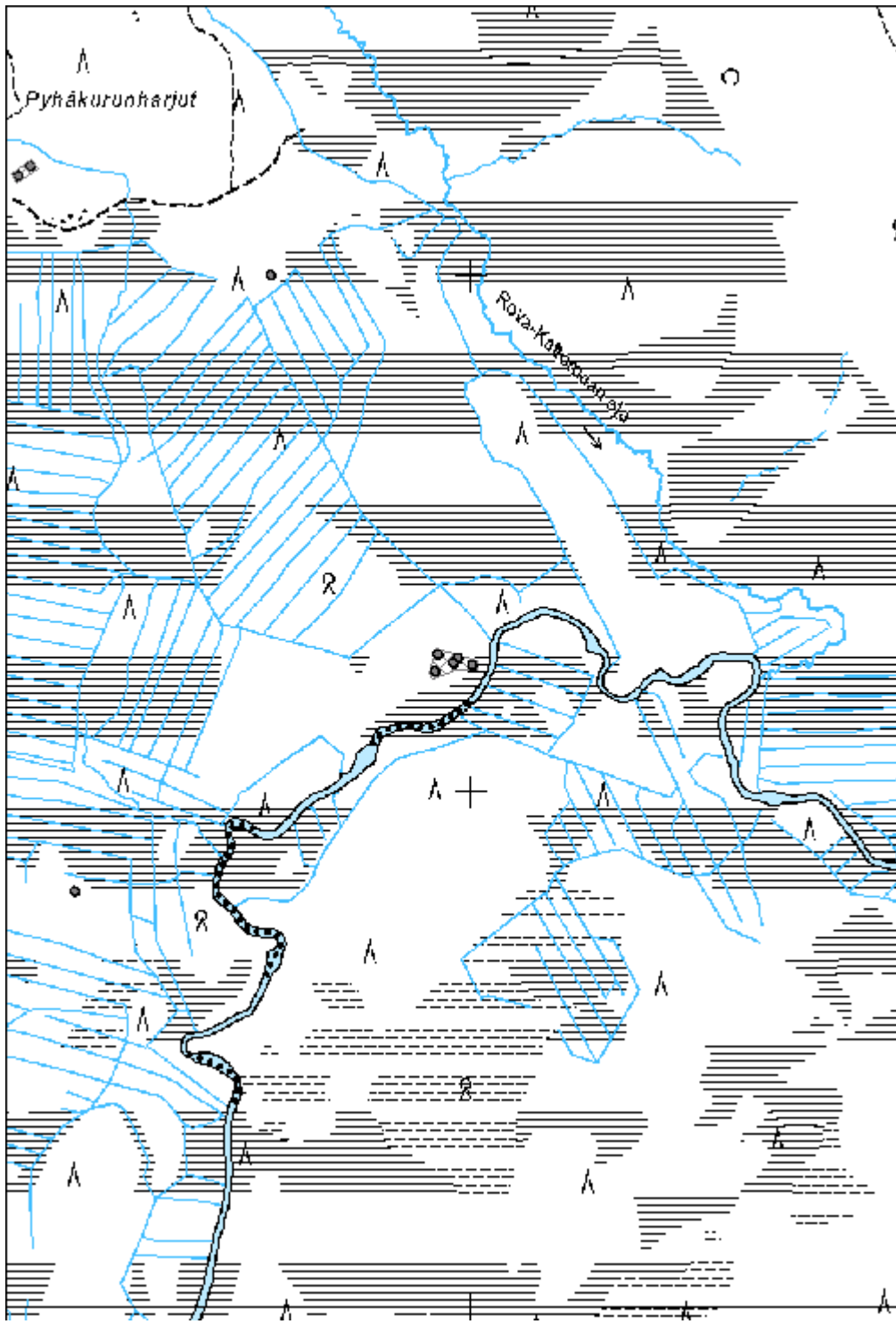
Ympäristön suojelu:	0 Ei määritelty
--------------------------------	-----------------

Selitys:	
-----------------	--

Kohdetyyppi:	1 Asuinpaikat	Copyright:	© <i>Metsähallitus 2008</i> © <i>Maanmittauslaitos 1/MML/08</i>
Koordinaatit:	X 7466248, Y 3566963, Z 210	Mittakaava:	1:10000



Rakennuksen vesipasa, ovenkarmi ja nurkkasalvos.



Pyhäkurunharjut 1 parkkauspukki	MH-tunnus: 137694
--	--------------------------

Kohdetyyppi:	9 Valmistuspaikat/työpaikat	Haltija:	191 Metsätalous Itä-Lappi
Ajoitus:	7116 Uusi aika	Ylläpitäjä:	191 Metsätalous Itä-Lappi
Rakentamisvuosi:		Kunta:	742 Savukoski
Lukumäärä:	1		

Koordinaattiselitys:	Geometria tuotettu: 4 Gps-mittaus, korjaamaton
Koordinaatit:	Löydöt: X 7467002, Y 3566611, Z 215

<i>Taustatiedot</i>
Löytyi inventoinnissa.
<i>Ympäristön kuvaus</i>
Kohde sijaitsee Pyhäkurunharjun kaakkoisosassa ojitetun rämeen reunan tuntumassa. Alue on tasaista ja hiekkapohjaista ja siellä kasvaa nuorta sekametsää. Aluskasvillisuus koostuu varpukasveista.
<i>Kohteen kuvaus</i>
Parkkauspukki, jonka selkähirsi on noin 1,7 metriä pitkä ja 0,15 metriä paksu. Sen etujalat on tehty noin 0,1 metriä paksuista halkaistuista hirsistä. Pukin korkeus on 1,0 metriä. Jalkojen kiinnityskohdalla selkähirteen on veistetty lovia, joihin jalat ovat upotettu.
<i>Kohteen rajaus</i>
Kohde rajautuu parkkauspukin mukaisesti.
<i>Tulkinta</i>
Parkkauspukki.
<i>Lisätietoja</i>

<i>Toimenpiteet</i>

<i>Tarkastukset</i>
Tila: 3 Toteutettu Laji: 6 Suojeluarvojen tarkastus Tarkastusvuosi: 2011
Tarkastuspvm: 19.7.2011 Tarkastaja: J.-E. Nyman
Kuvaus: KMO kulttuuriperintöinventointi Savukoski 2011

Viranomaisrekisterinro:	Kunto: 2 Kesinkertainen
	Olotila: 2 Ei käytössä
Arvotus: 8 Muu suojeluarvo	Kohteen suojele: 9 Muu suojeluarvo

Selitys:	Selitys:
Ympäristön suojelu:	0 Ei määritelty
Selitys:	

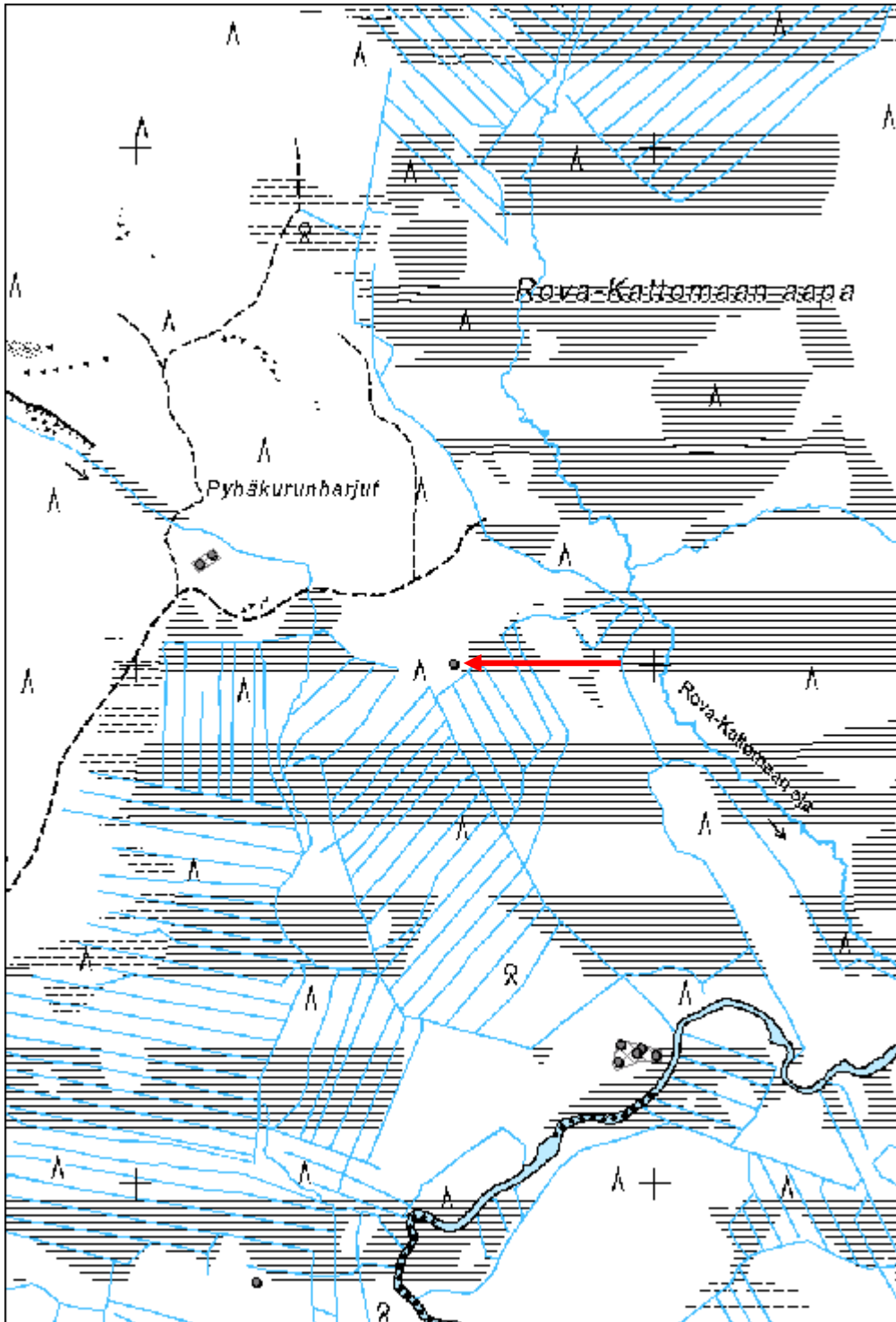


Parkkauspukki.



Jalkojen kiinnityskohta.

Kohdetyyppi:	9 Valmistuspaikat/työpaikat	Copyright:	© <i>Metsähallitus</i> 2008 © <i>Maanmittauslaitos 1/MML/08</i>
Koordinaatit:	X 7467002, Y 3566611, Z 215	Mittakaava:	1:10000



Pyhäkurunharjut 2 kämppä jäännös

MH-tunnus: 137696

Kohdetyyppi:	1 Asuinpaikat	Haltija:	191 Metsätalous Itä-Lappi
Ajoitus:	7116 Uusi aika	Ylläpitäjä:	191 Metsätalous Itä-Lappi
Rakentamisvuosi:		Kunta:	742 Savukoski
Lukumäärä:	2		

Koordinaatti- selitys:		Geometria tuotettu:	4 Gps-mittaus, korjaamaton
Koordinaatit:	X 7467203, Y 3566132, Z 230	Löydöt:	

Taustatiedot

Suunnittelija Juri Laurisen ilmoittama.

Ympäristön kuvaus

Kohde sijaitsee tasanteella loivan etelärinteen yläpuolella Pyhäkurunharjujen lounaisosissa. Kohteesta noin 40 metriä koilliseen on Pyhäkurusta kaakkoon valuva puro. Maaperä on kosteahkoa ja moreenipohjaista ja alueella kasvaa nuorta sekametsää. Aluskasvillisuus on rehevää ja koostuu varpukasveista.

Kohteen kuvaus

Kohde koostuu kahdesta rakennusjäännöksestä.

Jäännös 1 (x 3566145 y 7467213) on 8 x 8,5 metrin kokoinen hirsirakennusjäännös. Siihen on käytetty noin 0,2 - 0,3 metriä paksuja pyöröhirsiä, jotka on katkaistu sekä sahalla että kirveellä. Seinähirret ovat suurilta osin hyvin lahoja ja turpeen peittämiä, mutta vaikuttaa siltä, että rakennuksessa on käytetty koirankaulasalvoksia. Rakennuksessa on enimmillään kolme hirsikertaa jäljellä ja sen säilynyt korkeus on enimmillään 0,8 metriä. Rakennuksen kattorakenteesta on havaittavissa pohjois-eteläsuuntaisia ja noin 0,3 metriä paksuja vuoliaisia sekä länsi-itä -suuntaisia kattolautoja, jotka on tehty halkaistuista, noin 0,1 metriä paksuista riuuista. Rakennusjäännös on suurilta osin turpeen ja sammaleen peitossa ja sen päällä kasvaa muutama koivu.

Jäännös 2 (x 3566121 y 7467195) on 8 x 8 metrin kokoinen hirsirakennusjäännös. Siihen on käytetty noin 0,2 - 0,3 metriä paksuja pyöröhirsiä, jotka on katkaistu sekä sahalla että kirveellä. Seinähirret ovat suurilta osin hyvin lahoja ja turpeen peittämiä, mutta vaikuttaa siltä, että rakennuksessa on käytetty koirankaulasalvoksia. Rakennuksessa on enimmillään kaksi hirsikertaa jäljellä ja sen säilynyt korkeus on enimmillään 0,5 metriä. Rakennuksen kattorakenteesta on havaittavissa luoteis-kaakkoissuuntaisia ja noin 0,3 metriä paksuja vuoliaisia sekä yksittäisiä koillis-lounaissuuntaisia kattolautoja, jotka on tehty halkaistuista noin 0,1 metriä paksuista riuuista. Rakennusjäännös on suurilta osin turpeen ja sammaleen peitossa ja sen päällä kasvaa koivuja. Noin 1 metriä rakennuksesta koilliseen on neliönmuotoinen maakuoppa, joka on kooltaan 1,5 x 1,5 metriä ja syvyydeltään 0,7 metriä. Kuopan seinämät ja pohja ovat turpeen peittämiä.

Kohteen rajaus

Kohde rajautuu havaittujen rakennusjäännösten alueelle.

Tulkinta

Metsätyökämpän raunio, joka todennäköisesti ajoittuu 1900-luvun alkupuolelle. Inventoinnin aikana ei pystytty varmuudella päättelemään, mikä rakennus on kämpän asuinrakennus ja mikä kämpän talli.

Lisätietoja

Toimenpiteet

Tarkastukset

Tila: 3 Toteutettu Laji: 6 Suojeluarvojen tarkastus Tarkastusvuosi: 2011
 Tarkastuspvm: 19.7.2011 Tarkastaja: J.-E. Nyman
 Kuvaus: KMO kulttuuriperintöinventointi Savukoski 2011

**Viranomais-
rekisterinro:**

Kunto: 2 Keskinertainen

Arvotus: 8 Muu suojeluarvo

Olotila: 2 Ei käytössä

**Kohteen
suojelu:** 9 Muu suojeluarvo

Selitys:

Selitys:

**Ympäristön
suojelu:**

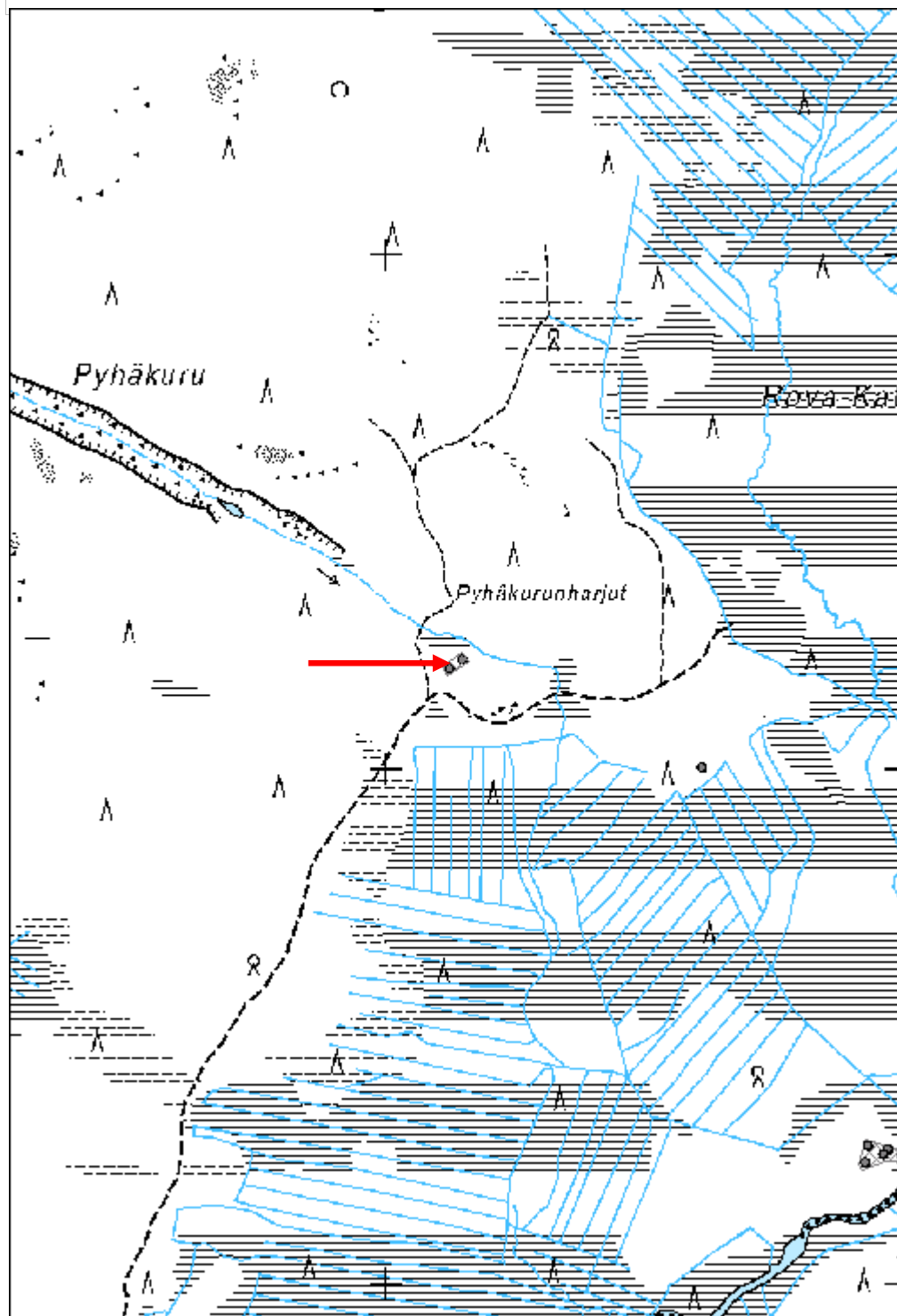
0 Ei määritely

Selitys:



Yleiskuva rakennuksen jäännöksestä.

Kohdetyyppi:	1 Asuinpaikat	Copyright:	© <i>Metsähallitus 2008</i> © <i>Maanmittauslaitos 1/MML/08</i>
Koordinaatit:	X 7467203, Y 3566132, Z 230	Mittakaava:	1:10000



Ulmojanlatvalampi kämpppä jäännös

MH-tunnus: 137706

Kohdetyyppi:	1 Asuinpaikat	Haltija:	191 Metsätalous Itä-Lappi
Ajoitus:	7116 Uusi aika	Ylläpitäjä:	191 Metsätalous Itä-Lappi
Rakentamisvuosi:		Kunta:	742 Savukoski
Lukumäärä:	5		

Koordinaattiselitys:	Geometria tuotettu:
Koordinaatit:	Löydöt:
X 7462437, Y 3573574, Z 215	4 Gps-mittaus, korjaamaton

Taustatiedot

Kohde on merkitty vuonna 1971 painettuun topografiseen karttaan, joka perustuu vuonna 1966 suoritettuun kartoitustyöhön.

Ympäristön kuvaus

Kohde sijaitsee Ulmojanlatvalampeen päin laskevan lounaisrinteen alaosassa. Ulmojanlatva sijaitsee noin 60 metriä kohteesta lounaaseen ja sen ranta-alue on suurimmilta osin rämettä. Kohdealueella maasto on moreenipohjaista ja osittain kivistä ja siellä kasvaa nuorta mäntymetsää, joka lounaassa rämealueen tuntumassa muuttuu sekametsäksi. Aluskasvillisuus koostuu varpukasveista. Kohdealueen itäosassa kulkee pohjois-eteläsuuntainen ajoura.

Kohteen kuvaus

Kohde koostuu viidestä rakennus- ja rakennejäännöksestä. Lähiympäristössä on jonkin verran kämpän aikaista romua ja jätettä.

Jäännös 1 (x 3573609 y 7462417) on lähinnä itä-länsisuuntainen, 12,5 metriä pitkä ja 8 metriä leveä rakennusjäännös. Rakennuksen seinälinjat erottuvat turpeen peittämänä vallina, joka on noin 1,5 metriä leveä ja 0,4 metriä korkea. Vallin ulkoreunassa on joissain paikoissa havaittavissa luonnonkiviperusta, jonka päällä on laho pelkkahirsi. Rakennuksessa on mahdollisesti käytetty jyrkkänurkkasalvoksia. Rakennuksen pohjoispäädyssä on tulisijan perusta, joka koostuu luonnonkivistä, joiden päällä on valettu betonilaatta. Perustan koko on 1 x 1,5 metriä ja sen korkeus 0,5 metriä. Rakennusjäännös on suurilta osin turpeen peittämä ja sen päällä kasvaa mäntyjä ja koivuja.

Jäännös 2 (x 3573574 y 7462434) on luoteis-kaakkoissuuntainen, 5,5 metriä pitkä ja 4,5 metriä leveä rakennusjäännös. Rakennuksen seinälinjat erottuvat turpeen peittämänä vallina, joka on noin 1 metriä leveä ja 0,4 metriä korkea. Ainoastaan yksittäisiä, hyvin lahoja hirren pätkiä on enää havaittavissa turpeen alla ja niistä päätellen rakennuksessa on käytetty pyöröhirsiä. Rakennuksen koillisnurkassa on 0,6 x 0,8 metrin kokoinen ja noin 1 metriä korkea peltinen kiuas, joka on täytetty luonnonkivillä. Rakennuksen pohjoispuolella on myös peltinen pönttömuuri, mutta se on todennäköisesti peräisin päärakennuksesta (jäännös 1).

Jäännös 3 (x 3573571 y 7462444) on vielä pystyssä oleva 2,6 metriä leveä, 1,8 metriä pitkä ja 2,4 metriä korkea käymälärakennus. Se on rakennettu 0,15 - 0,2 metriä leveistä lankuista. Rakennus on jaettu väliseinällä kahteen osaan, joista molemmissa on 0,5 metriä leveä ja 2,0 metriä korkea oviaukko koilliseen päin. Käymälän kaakkoisosan lankkuovi on vielä paikallaan. Rakennuksessa on kattuhuovalla katettu pulpettikatto.

Jäännös 4 (x 3573641 y 7462411) on neliönmuotoinen ja 4,5 x 5 metrin kokoinen maakuoppa, jonka syvyys on noin 0,6 metriä. Kuopan kaakkoispuolella on noin 5 x 2,5 metrin turpeen peittämä maakumpare, jonka korkeus on noin 1 metriä. Kuoppa ja maakumpare ovat turpeen peittämiä. Kuopan pohjalla on havaittavissa kämpän aikaisia säilykepurkkeja.

Jäännös 5 (x 3573564 y 7462467) on koilis-lounais -suuntainen, 8,5 metriä pitkä ja 7,5 metriä leveä rakennusjäännös. Rakennuksen seinälinjat erottuvat turpeen ja heinikon peittämänä vallina, joka on noin 0,5 metriä leveä ja 0,5 metriä korkea. Valli koostuu todennäköisesti yhdestä tai kahdesta säilyneestä hirsikerrasta. Rakennusjäännös on turpeen ja heinikon peittämä ja sen päällä kasvaa koivuja ja kuusia. Rakennuksen kaakkoispuolella on heinikon peittämä kumpare, joka todennäköisesti on vanha lantakasa.

Kohteen rajaus

Kohde rajautuu havaittujen rakennus- ja rakennejäännösten alueelle.

Tulkinta

Metsätyökämpä, joka todennäköisesti ajoittuu 1950 - 1960 -luvulle. Jäännös 1 on kämpän päärakennus, jäännös 2 kämpän sauna, jäännös 3 kämpän käymälä ja jäännös 5 kämpän talli.

Lisätietoja

Toimenpiteet

Tarkastukset

Tila: 3 Toteutettu Laji: 6 Suojeluarvojen tarkastus Tarkastusvuosi: 2011
Tarkastuspvm: 20.7.2011 Tarkastaja: J.-E. Nyman
Kuvaus: KMO kulttuuriperintöinventointi Savukoski 2011

Viranomais- rekisterinro:		Kunto:	2 Keskinertainen
Arvotus:	8 Muu suojeluarvo	Olotila:	2 Ei käytössä
Selitys:		Kohteen suojelu:	9 Muu suojeluarvo
		Selitys:	

**Ympäristön
suojelu:** 0 Ei määritelty

Selitys:

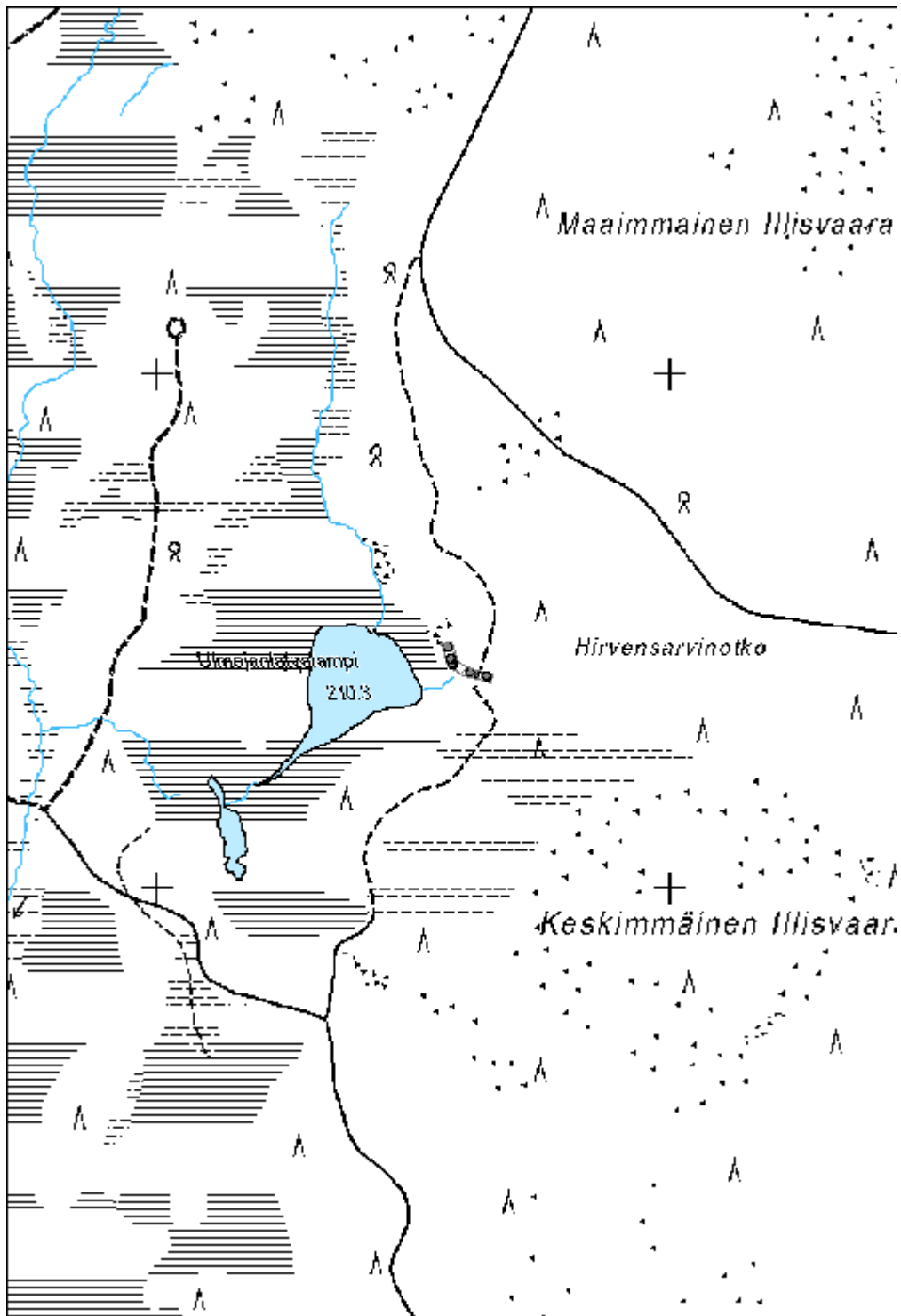
Kohdetyyppi:	1 Asuinpaikat	Copyright:	© <i>Metsähallitus 2008</i> © <i>Maanmittauslaitos 1/MML/08</i>
Koordinaatit:	X 7462437, Y 3573574, Z 215	Mittakaava:	1:10000



Uunin kiuas.



Yleiskuva rakennuksen jäännöksestä.



Rautakurunselän autiotupa kämppä jäännös

MH-tunnus: 137763

Kohdetyyppi:	1 Asuinpaikat	Haltija:	191 Metsätalous Itä-Lappi
Ajoitus:	7116 Uusi aika	Ylläpitäjä:	191 Metsätalous Itä-Lappi
Rakentamisvuosi:		Kunta:	742 Savukoski
Lukumäärä:	7		

Koordinaattiselitys:		Geometria tuotettu:	4 Gps-mittaus, korjaamaton
Koordinaatit:	X 7471417, Y 3577669, Z 260	Löydöt:	

Taustatiedot

Raimo Pulskan ilmoittama. Kohde on myös merkitty peruskartalle.

Ympäristön kuvaus

Kohde sijaitsee tasaisella aukiolla, jossa aluskasvillisuus koostuu ruohosta ja heinästä. Aukion reuna-alueilla kasvaa koivuvaltaista sekametsää. Kohteen itä-, pohjois- ja länsipuolella sijaitsee neva-tyyppistä suota ja kohteen eteläpuolella nuorta sekametsää. Pyhäjoki sijaitsee kohteesta noin 70 metriä luoteeseen.

Kohteen kuvaus

Kohde koostuu seitsemästä rakennus- ja rakennejäännöksestä. Lähiympäristössä on jonkin verran kämpän aikaista romua ja jätettä.

Jäännös 1 (x 3577666 y 7471450) on koillis-lounaissuuntainen, 7,5 metriä pitkä ja 4,5 metriä leveä rakennus. Rakennuksen lounaisosa on 2,2 metriä pitkä lankuista rakennettu eteinen, jonka lounaisseinässä sijaitsee 1,5 metriä leveä ja 1,7 metriä korkea oviaukko. Eteisen kautta pääsee rakennuksen koillisosaan, joka on rakennettu 0,2 - 0,3 metriä paksuista pyöröhirsistä. Hirsirakenteessa on käytetty lohenpyrstösälvoksia. Eteisen ja hirsirakenteisen osan välinen ovi on 1,5 metriä leveä ja 1,7 metriä korkea. Rakennuksen sisällä on makuuritsi, pöytä ja peltikamina. Rakennuksen ainoa ikkuna sijaitsee sen kaakkoisseinässä. Rakennuksessa on lankuista tehty välikatto ja rakennuksen vesikatto on kattohuovalla katettu harjakatto. Katto on osittain romahtanut ja kämpän sisätilat ovat kosteat ja osittain homehtuneita.

Jäännös 2 (x 3577650 y 7471434) on koillis-lounaissuuntainen, 16,5 metriä pitkä ja 8 metriä leveä rakennusjäännös. Se erottuu maastossa turpeen ja heinikon peittämänä ja 0,2 metriä korkeana kohoumana. Rakennuksesta on enää havaittavissa yksittäisiä lahoja hirren kappaleita.

Jäännös 3 (x 3577683 y 7471404) on koillis-lounaissuuntainen, 25 metriä pitkä ja 8,5 metriä leveä rakennusjäännös. Rakennuksen seinälinjat erottuvat turpeen peittämänä vallina, joka on noin 1 metriä leveä ja 0,4 metriä korkea. Vallien ulkoreunoilla on havaittavissa luonnonkivistä koostuva perusta, jonka päällä on enimmiltään kaksi hirsikertaa. Rakennuksessa on käytetty neliönmuotoiseksi sahattuja hirsisiä, jotka ovat 0,2 metriä paksuja. Rakennuksen nurkissa on käytetty lohenpyrstösälvoksia. Rakennusjäännöksen päällä on jonkin verran purkujätettä. Rakennuksen molemmissa päädyissä on suurilta osin turpeen peittämä tulisijan betoniperusta. Ne ovat kooltaan noin 1,5 x 1,5 metriä ja korkeudeltaan 0,7 - 0,8 metriä. Rakennusjäännös on suurilta osin turpeen peitossa ja sen päällä kasvaa nuoria kuusia ja mäntyjä.

Jäännös 4 (x 3577659 y 7471392) on romahtanut lankkurakenteinen käymälärakennus, jonka kasamainen jäännös on 3,7 x 2 metrin kokoinen. Lankut ovat noin 0,15 metriä leveitä. Rakennuksessa on ollut

huopakatto. Jäännös sijaitsee 1 x1 metrin kokoisen ja 0,5 metriä syvän maakuopan päällä.

Jäännös 5 (x 3577658 y 7471381) on romahtanut lankkurakenteinen rakennus tai rakenne, jonka kasamainen jäännös on noin 4 x 4 metrin kokoinen. Lankut ovat noin 0,15 metriä leveitä ja hyvin lahoja.

Jäännös 6 (x 3577678 y 7471422) koostuu kahdesta vierekkäisestä ja neliönmuotoisesta maakuopasta, jotka ovat noin 2 x 2 metrin kokoisia ja 0,6 - 0,7 metriä syviä. Niiden seinämissä on havaittavissa hyvin lahoja hirsijäänteitä.

Jäännös 7 (x 3577687 y 7471426) on osittain pystyssä oleva käymälärakennus, joka on 5,2 metriä leveä, 2,8 metriä pitkä ja 2,5 metriä korkea. Se on rakennettu 0,15 metriä leveistä lankuista. Rakennus on jaettu kolmeen osaan ja jokaisella on ovi kaakkosseinässä. Oviaukot ovat 0,8 metriä leveitä ja 2 metriä korkeita. Rakennuksella on kattuhuovalla katettu pulpettikatto.

Kohteen rajaus

Kohde rajautuu havaittujen rakennus- ja rakennejäännösten alueelle.

Tulkinta

Metsätyökämpä, joka todennäköisesti ajoittuu 1950 - 1960 -luvulle. Jäännös 1, joka on ollut kämpän sauna, on viime aikoihin saakka ollut käytössä autiotupana. Jäännös 2 on kämpän talli ja jäännös 3 kämpän päärakennus.

Lisätietoja

Toimenpiteet

Tarkastukset

Tila: 3 Toteutettu Laji: 6 Suojeluarvojen tarkastus Tarkastusvuosi: 2011
Tarkastuspvm: 20.7.2011 Tarkastaja: J.-E. Nyman
Kuvaus: KMO kulttuuriperintöinventointi Savukoski 2011

**Viranomais-
rekisterinro:**

Kunto: 2 Keskinertainen

Arvotus: 8 Muu suojeluarvo

Olotila: 2 Ei käytössä

**Kohteen
suojaus:** 9 Muu suojeluarvo

Selitys:

Selitys:

**Ympäristön
suojaus:**

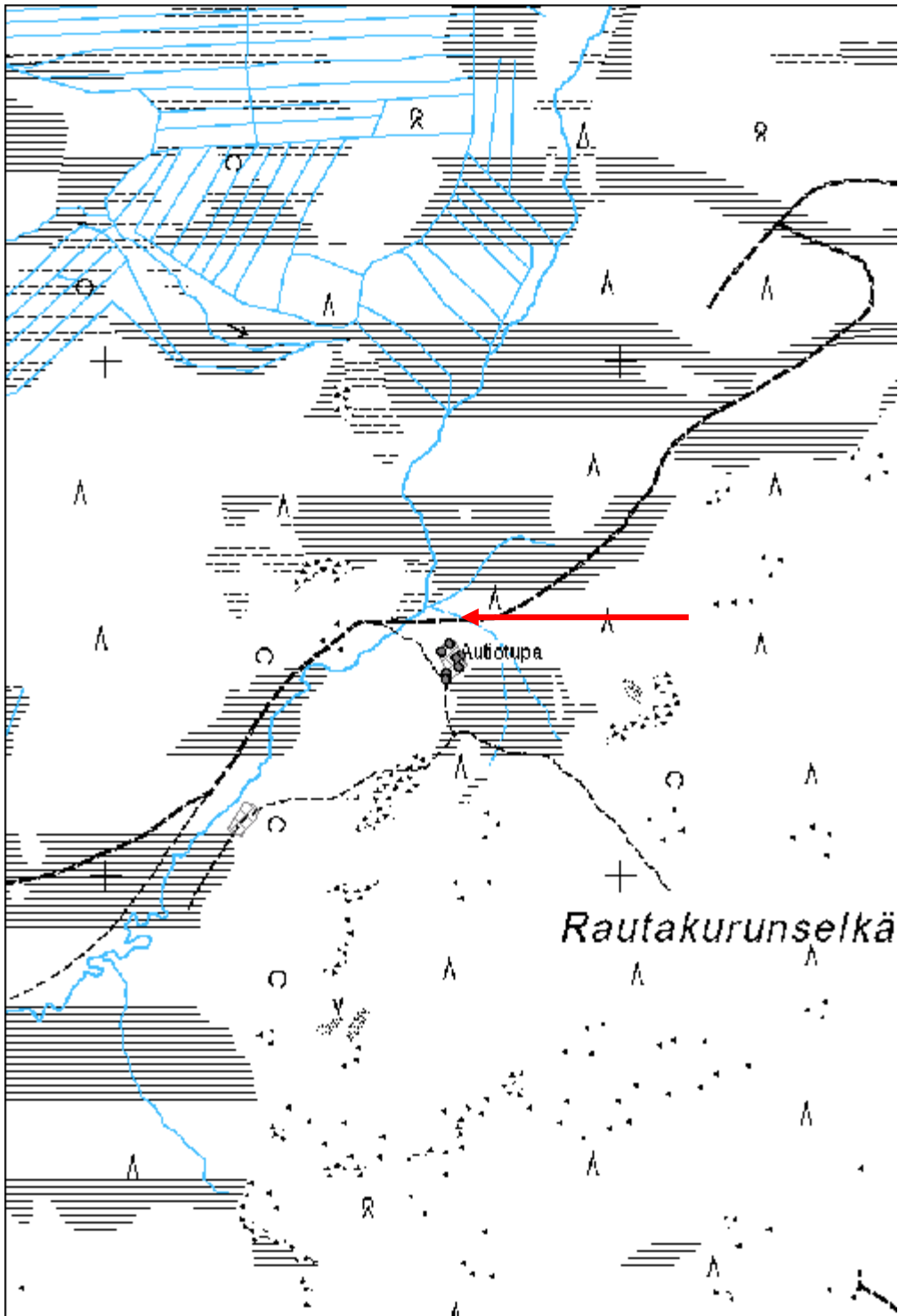
0 Ei määritelty

Selitys:

Kohdetyyppi:	1 Asuinpaikat	Copyright:	© <i>Metsähallitus 2008</i> © <i>Maanmittauslaitos 1/MML/08</i>
Koordinaatit:	X 7471417, Y 3577669, Z 260	Mittakaava:	1:10000



Yleiskuvat rakennuksista ja yksityiskohta nurkkasalvoksesta.



Matrokanharju 2 kämppä jäännös

MH-tunnus: 137808

Kohdetyyppi:	1 Asuinpaikat	Haltija:	191 Metsätalous Itä-Lappi
Ajoitus:	7116 Uusi aika	Ylläpitäjä:	191 Metsätalous Itä-Lappi
Rakentamisvuosi:		Kunta:	742 Savukoski
Lukumäärä:	7		

Koordinaatti- selitys:		Geometria tuotettu:	4 Gps-mittaus, korjaamaton
Koordinaatit:	X 7470483, Y 3574691, Z 255	Löydöt:	

Taustatiedot

Metsuri Raimo Pulskan ilmoittama.

Ympäristön kuvaus

Kohde sijaitsee Matrokanharjun jyrkän etelärinteen alaosassa, missä rinne alkaa loiventua ja vähitellen tasaantua. Pyhäjoki sijaitsee noin 40 metriä kohteesta etelään ja sen ranta-alue on laajalti soinen. Kämpä-alueen ympärillä kasvaa nuorta mäntyvaltaista sekametsää, mutta kämpän pihapiiri on laajalti puuton. Pihapiirissä kasvaa ruohoa ja heinää, sekä yksittäisiä katajia. Maaperä on moreenipohjaista.

Kohteen kuvaus

Kohde koostuu seitsemästä rakennus- ja rakennejäännöksestä. Alueen lähiympäristössä on jonkin verran kämpän aikaista romua ja jätettä.

Jäännös 1 (x 3574717 y 7470472) on itä-länsisuuntainen, 25 metriä pitkä ja 8,5 metriä leveä rakennusjäännös. Rakennuksen kohdalla rinnettä on tasoitettu terassimaiseksi tasanteeksi. Rakennuksen pohjoisseinän perusta on tämän takia kaivettu osittain rinteen sisälle. Eteläseinän perusta erottuu noin 0,3 metriä korkeana turpeen peittämänä kohoumana. Rakennuksen molemmissa päädyissä on tulisijan betoniperusta, joka on noin 1 x 1 metrin kokoinen ja noin 0,2 metriä korkea. Molemmat perustat ovat laajalti turpeen peitossa. Rakennuksen päällä on jonkin verran lankuista ja hirsistä koostuvaa purkujätettä sekä peltinen hella. Rakennusjäännös on laajalti turpeen ja heinikon peittämä ja sen päällä kasvaa nuoria mäntyjä.

Jäännös 2 (x 3574698 y 7470465) on osittain vielä pystyssä oleva käymälärakennus, joka on rakennettu 0,15 metriä leveistä sahatuista lankuista. Rakennus on kooltaan 3 x 2 metriä ja sen korkeus on noin 2 metriä. Se on jaettu väliseinällä kahteen osaan, joiden oviaukot ovat etelään päin. Rakennuksessa on lankuista rakennettu pulpettikatto. Rakennus sijaitsee noin 3 metriä pitkän, 1 metriä leveän ja 0,5 metriä syvän maakuopan päällä.

Jäännös 3 (x 3574698 y 7470465) on neliönmuotoinen maakuoppa, jonka koko on 2 x 2 metriä. Kuopan syvyys on noin 0,8 metriä ja sen seinämät ovat vuorattuja noin 0,2 metriä leveillä laudoilla. Kuopan seinämät ja pohja on suurilta osin turpeen ja heinikon peittämiä.

Jäännös 4 (x 3574676 y 7470473) on 6 metriä pitkä ja 6 metriä leveä rakennusjäännös, jonka itäpuolella on todennäköisesti ollut noin 2 metriä leveä terassi. Rakennus erottuu turpeen ja heinikon peittämänä kohoumana, jonka korkeus on noin 0,3 metriä. Rakennuksesta on enää havaittavissa muutamia lahoja hirrenpätkiä, jotka ovat noin 0,2 metriä paksuja. Rakennuksen kaakkoisnurkassa sijaitsee tulisijan röykkiömäinen jäännös, joka on kooltaan 2 x 2 metriä ja korkeudeltaan 0,6 metriä. Tulisijan jäännös on

täysin turpeen ja heinikon peitossa. Rakennusjäännöksen päällä kasvaa matala pusikko sekä kuusi.

Jäännös 5 (x 3574657 y 7470480) on itä-länsisuuntainen, 9 metriä pitkä ja 8,5 metriä leveä rakennusjäännös. Se erottuu turpeen ja heinikon peittämänä kohoumana, joka on noin 0,4 metriä korkea. Rakennuksen puurakenteesta on vain yksittäisiä hyvin lahoja ja suurilta osin turpeen peittämiä hirrenkappaleita havaittavissa.

Jäännös 6 (x 3574659 y 7470489) on 2 x 1,6 metrin kokoinen ja 1,1 metriä syvä maakuoppa. Sen seinämät ovat jyrkät, mutta mitään jälkeä puurakenteesta ei havaittu. Kuopan seinämät ja pohja ovat turpeen peittämiä. Sen pohjassa on peltitynnyri.

Jäännös 7 (x 3574672 y 7470506) on etelärinteeseen kaivettu maakuoppa, jonka koko on 3,5 x 3,5 metriä. Kuopan syvyys on pohjoisseinämästä mitattuna 1,4 metriä. Kuopassa ja sen reunoilla on katos-tyyppisen lankkurakenteen jäännös. Se on rakennettu 0,15 metriä leveistä sahatuista lankuista ja sillä on ollut kattohuovalla katettu katto. Kuopan seinämät ja pohja ovat turpeen peittämiä ja kuopassa kasvaa nuoria koivuja ja kuusia.

Kohteen rajaus

Kohde rajautuu havaittujen rakennusjäännösten alueelle.

Tulkinta

Metsätyö- ja uittokämpän raunio, joka todennäköisesti ajoittuu 1950 - 1960 -luvulle. Rakennusjäännös 1 on kämpän päärakennus, jäännös 4 kämpän sauna ja jäännös 5 kämpän talli.

Lisätietoja

Toimenpiteet

Tarkastukset

Tila: 3 Toteutettu Laji: 6 Suojeluarvojen tarkastus Tarkastusvuosi: 2011
Tarkastuspvm: 21.7.2011 Tarkastaja: J.-E. Nyman
Kuvaus: KMO kulttuuriperintöinventointi Savukoski 2011

Viranomais- rekisterinro:

Kunto: 2 Keskinertainen

Arvotus:

8 Muu suojeluarvo

Olotila: 2 Ei käytössä

**Kohteen
suojelu:** 9 Muu suojeluarvo

Selitys:

Selitys:

Ympäristön suojelu:

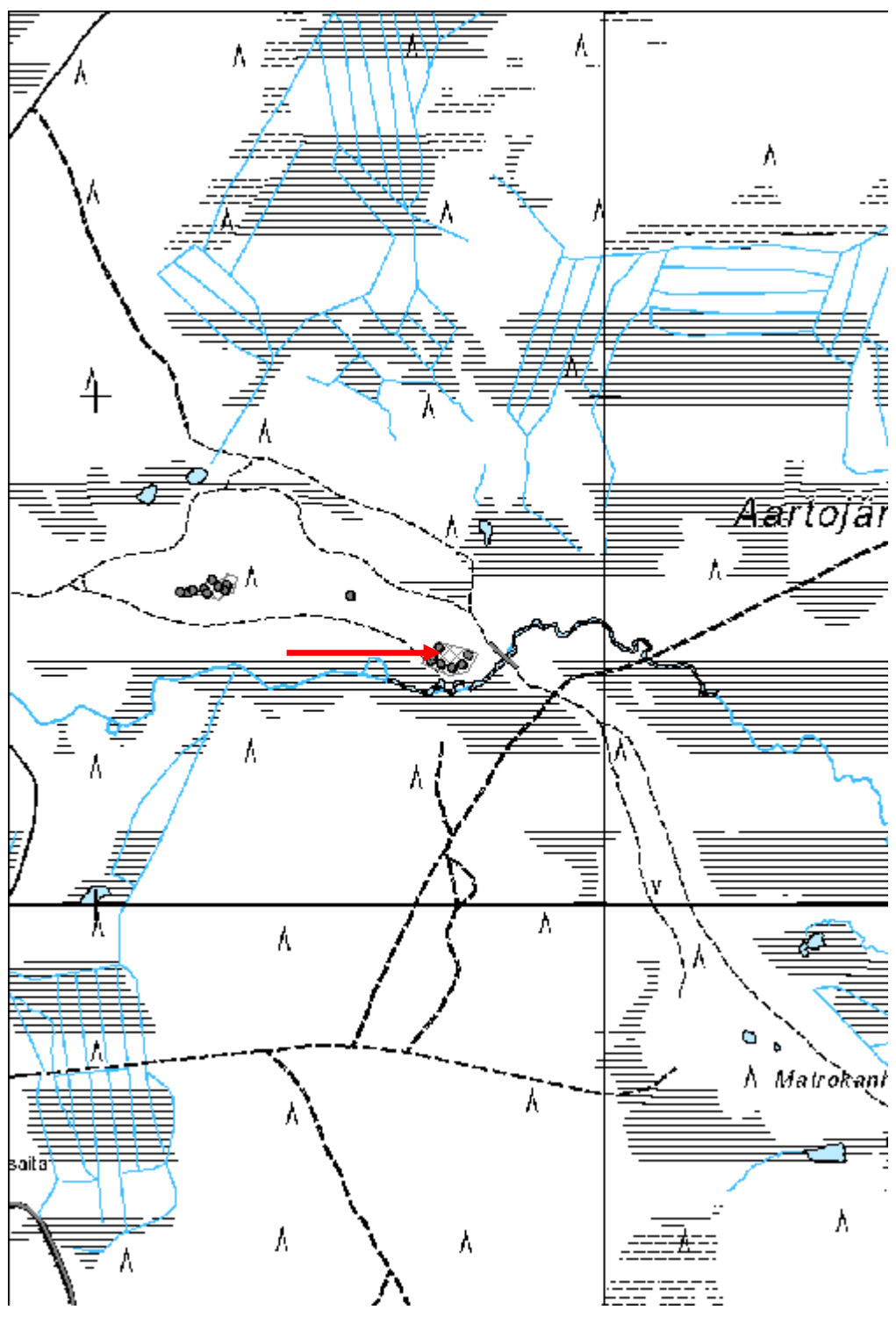
0 Ei määritelty

Selitys:

Kohdetyyppi:	1 Asuinpaikat	Copyright:	© <i>Metsähallitus 2008</i> © <i>Maanmittauslaitos 1/MML/08</i>
Koordinaatit:	X 7470483, Y 3574691, Z 255	Mittakaava:	1:10000



Yleiskuvia rakennelmien jäännöksistä.



Haarainharjut 1 kämpä jäännös

MH-tunnus: 137859

Kohdetyyppi:	1 Asuinpaikat	Haltija:	191 Metsätalous Itä-Lappi
Ajoitus:	7116 Uusi aika	Ylläpitäjä:	191 Metsätalous Itä-Lappi
Rakentamisvuosi:		Kunta:	742 Savukoski
Lukumäärä:	3		

Koordinaattiselitys:		Geometria tuotettu:	4 Gps-mittaus, korjaamaton
Koordinaatit:	X 7471600, Y 3572568, Z 250	Löydöt:	

Taustatiedot

Kohde on merkitty vuonna 1971 painettuun topografiseen karttaan, joka perustuu vuonna 1966 suoritettuun kartoitustyöhön.

Ympäristön kuvaus

Kohde sijaitsee Pyhäjoen sivuhaaran kosteahkolla itärannalla. Kohde-alue on osittain ojitettu ja sen takia hieman kuivempi kuin ympäröivä alue, joka koostuu korvesta ja nevesta. Paikalla kasvaa koivu- ja kuusimetsikköä ja aluskasvillisuus koostuu laajalti heinäkasveista.

Kohteen kuvaus

Kohde koostuu kolmesta rakennusjäännöksestä. Lähiympäristössä on jonkin verran kämpän aikaista romua ja jätettä.

Jäännös 1 (x 3572556 y 7471580) on pohjois-eteläsuuntainen, 17 metriä pitkä ja 8,5 metriä leveä rakennusjäännös. Se erottuu maastossa heinikon peittämänä kohoumana, joka on noin 0,3 metriä korkea. Rakennuksen seinistä on osittain säilynyt yksi hirsikerta, josta voi päätellä että rakennuksessa on käytetty lohenpyrstösälvoksia. Hirret ovat neliönmuotoiseksi sahattuja ja noin 0,2 metriä paksuja. Rakennusjäännöksen päällä on jonkin verran irtonaista purkujätettä. Rakennuksen molemmissa päädyissä on tulisijan perusta, joka on noin 1,5 x 1,5 metriä ja noin 0,3 - 0,4 metriä korkea. Molemmat perustat ovat turpeen peitossa, mutta ovat todennäköisesti betonista valettuja. Rakennusjäännöksen päällä kasvaa kuusia ja koivuja.

Jäännös 2 (3572554 y 7471621) on pohjois-eteläsuuntainen, 5 metriä pitkä ja 4,5 metriä leveä rakennusjäännös. Se erottuu maastossa turpeen, heinikon ja pusikoiden peittämänä kohoumana, joka on noin 0,2 metriä korkea. Yksi hyvin laho hirsikerta on vielä havaittavissa. Hirret ovat noin 0,15 metriä paksuja ja todennäköisesti veistettyjä. Rakennuksen lounaisnurkassa on 1,8 x 2,0 metrin kokoinen ja 0,7 metriä korkea tulisijan röykkiömäinen jäännös. Se koostuu 0,1 - 0,5 metrin kokoisista luonnonkivistä. Rakennusjäännöksen päällä kasvaa koivuja ja kuusia.

Jäännös 3 (x 3572577 y 7471621) on 8 x 8 metrin kokoinen rakennusjäännös, jonka seinät on sijoitettu pääilmasuuntien mukaisesti. Rakennuksesta on ainoastaan yksi hyvin laho ja osittain turpeen peittämä hirsikerta havaittavissa. Hirret ovat noin 0,2 metriä paksuja ja pyöreitä. Rakennusjäännöksen päällä kasvaa heinää ja nuoria kuusia.

Kohteen rajaus

Kohde rajautuu havaittujen rakennusjäännösten alueelle.

Tulkinta

Metsätyökämpän raunio, joka todennäköisesti ajoittuu 1950 - 60 -luvulle. Jäännös 1 on kämpän päärakennus, jäännös 2 kämpän sauna ja jäännös 3 kämpän talli.

Lisätietoja**Toimenpiteet****Tarkastukset**

Tila: 3 Toteutettu Laji: 6 Suojeluarvojen tarkastus Tarkastusvuosi: 2011
 Tarkastuspvm: 22.7.2011 Tarkastaja: J.-E. Nyman
 Kuvaus: KMO kulttuuriperintöinventointi Savukoski 2011

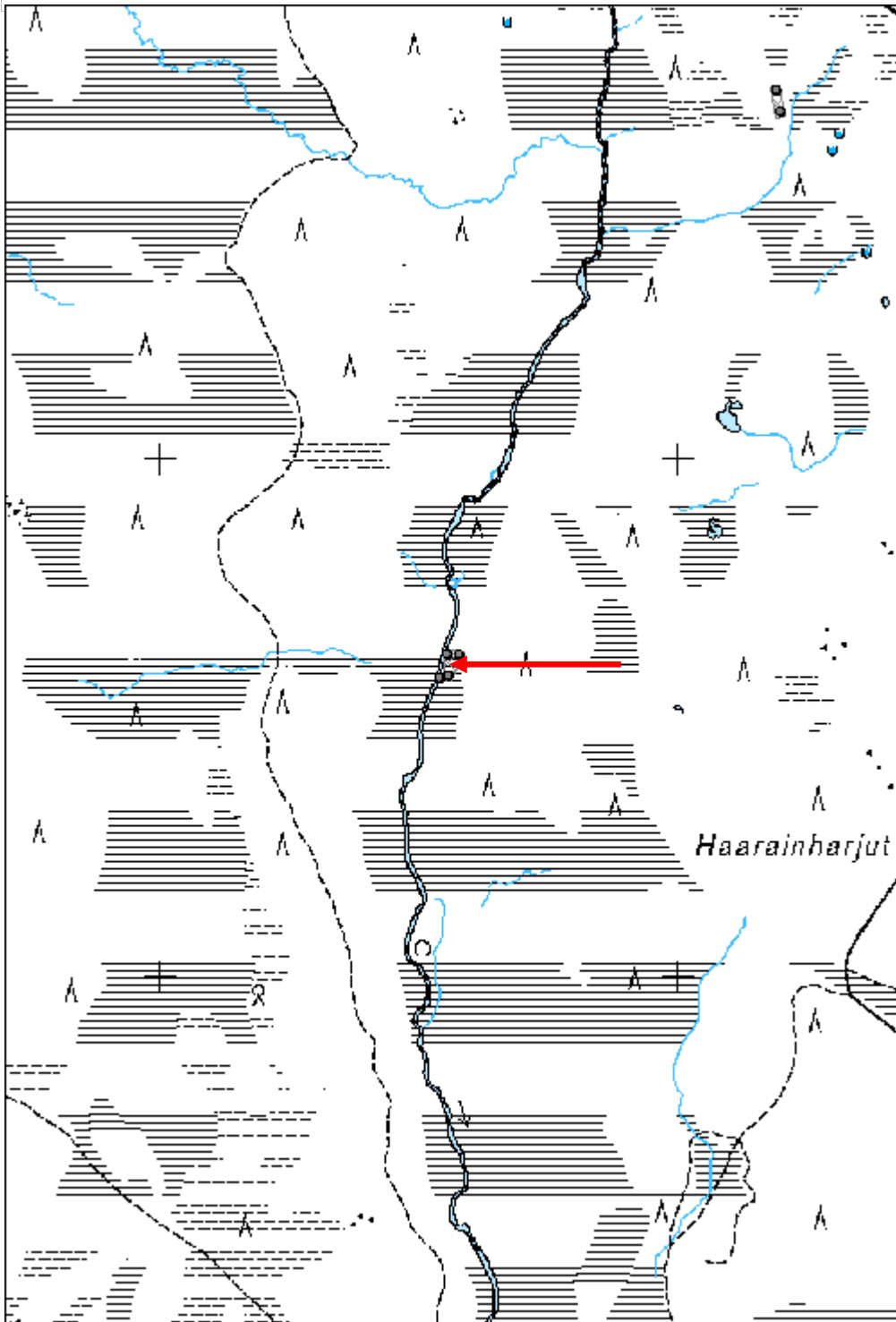
**Viranomais-
rekisterinro:****Kunto:** 2 Kesinkertainen**Arvotus:** 8 Muu suojeluarvo**Olotila:** 2 Ei käytössä**Kohteen
suojelu:** 9 Muu suojeluarvo**Selitys:****Selitys:****Ympäristön
suojelu:**

0 Ei määritelty

Selitys:

Rakennuksen uunin raunio.

Kohdetyyppi:	1 Asuinpaikat	Copyright:	© <i>Metsähallitus 2008</i> © <i>Maanmittauslaitos 1/MML/08</i>
Koordinaatit:	X 7471600, Y 3572568, Z 250	Mittakaava:	1:10000



Haarainharjut 2 silta jäännös

MH-tunnus: 137889

Kohdetyyppi:	13 Liikennekohteet	Haltija:	191 Metsätalous Itä-Lappi
Ajoitus:	7116 Uusi aika	Ylläpitäjä:	191 Metsätalous Itä-Lappi
Rakentamivuosi:		Kunta:	742 Savukoski
Lukumäärä:	1		

Koordinaattiselitys:		Geometria tuotettu:	4 Gps-mittaus, korjaamaton
Koordinaatit:	X 7471576, Y 3572540, Z 250	Löydöt:	

Taustatiedot

Löytyi inventoinnissa.

Ympäristön kuvaus

Kohde sijaitsee Pyhäjoen sivuhaaran soisilla itä- ja länsirannoilla. Joki on noin 5 metriä leveä ja sen valumasuunta on etelään päin.

Kohteen kuvaus

Rakenne on parhaiten havaittavissa joen länsirannalla, missä on vesirajan tuntumassa kaksi vaakasuorasti ja päällekkäin olevaa pyöröhirttä. Hirret ovat noin 3 metriä pitkät ja ne on sijoitettu joen suuntaisesti. Niiden päällä on ainakin kolme poikkisuuntaisesti olevaa hirttä. Rakenne on osittain turpeen peitossa. Joen itärannassa hirsirakenne on suurilta osin tuhoutunut ja se on enää havaittavissa irtonaisina ja lahoina hirrenpätkinä, jotka ovat suurilta osin turpeen peitossa.

Kohteen rajaus

Kohde rajautuu hirsirakenteen mukaisesti.

Tulkinta

Hirsirakenteen on tulkittu olevan sillan jäännös. Se ajoittuu todennäköisesti 1900-luvun loppupuolelle ja olisi silloin saman ikäinen kuin läheinen Haarainharjut 1 kämppä.

Lisätietoja**Toimenpiteet****Tarkastukset**

Tila: 3 Toteutettu Laji: 6 Suojeluarvojen tarkastus Tarkastusvuosi: 2011
Tarkastuspvm: 22.7.2011 Tarkastaja: J.-E. Nyman
Kuvaus: KMO kulttuuriperintöinventointi Savukoski 2011

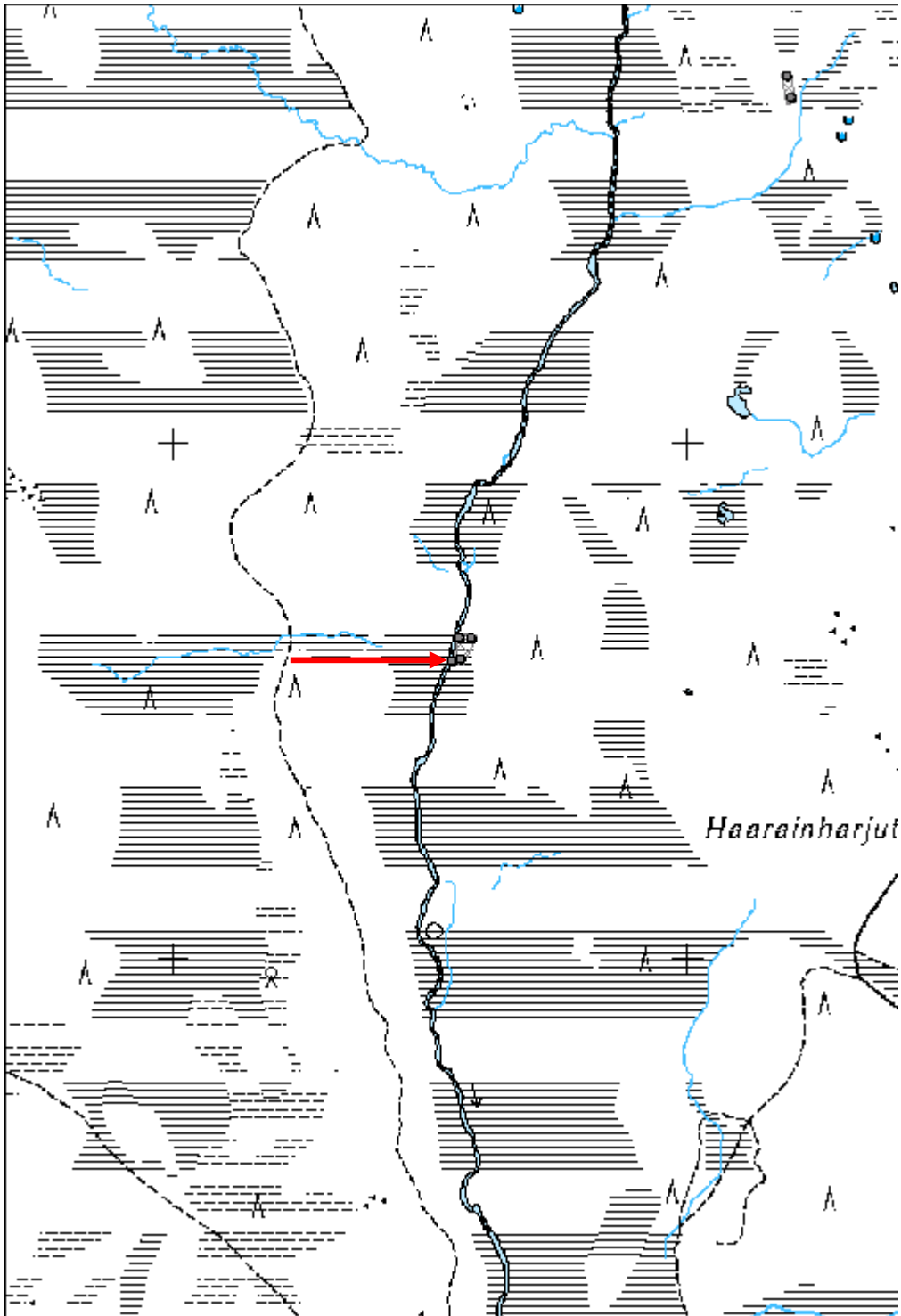
Viranomaisrekisterinro:**Kunto:** 3 Huono**Olotila:** 2 Ei käytössä

Arvotus:	8 Muu suojeluarvo	Kohteen suojelu:	9 Muu suojeluarvo
Selitys:		Selitys:	
Ympäristön suojelu:	0 Ei määritelty		
Selitys:			



Sillan jäännökset joen länsirannalla.

Kohdetyyppi:	13 Liikennekohteet	Copyright:	© <i>Metsähallitus 2008</i> © <i>Maanmittauslaitos 1/MML/08</i>
Koordinaatit:	X 7471576, Y 3572540, Z 250	Mittakaava:	1:10000



Haarainharjut 3 kämpmä jäännös

MH-tunnus: 137892

Kohdetyyppi:	1 Asuinpaikat	Haltija:	191 Metsätalous Itä-Lappi
Ajoitus:	7116 Uusi aika	Ylläpitäjä:	191 Metsätalous Itä-Lappi
Rakentamisvuosi:		Kunta:	742 Savukoski
Lukumäärä:	2		

Koordinaattiselitys:		Geometria tuotettu:	4 Gps-mittaus, korjaamaton
Koordinaatit:	X 7472690, Y 3573192, Z 265	Löydöt:	

Taustatiedot

Kohde on merkitty vuonna 1971 painettuun topografiseen karttaan, joka perustuu vuonna 1966 suoritettuun kartoitustyöhön.

Ympäristön kuvaus

Kohde sijaitsee tasaisessa kosteahkossa maastossa, jonka lähiympäristössä on useita pienialaisia kosteikkoja. Kohteesta noin 20 metriä itään on nimetön pieni puro. Alueella kasvaa sekametsää ja aluskasvillisuus koostuu varpukasveista. Rakennusjäännösten tuntumassa on heinittyneitä aukioita. Alue on metsäaurattu.

Kohteen kuvaus

Kohde koostuu kahdesta rakennusjäännöksestä. Lähiympäristössä on runsaasti kämpän aikaista romua ja jätettä. On mahdollista, että paikalla on alun perin ollut enemmänkin rakennuksia ja rakenteita, jotka ovat metsäaurauksen seurauksena täysin tuhoutuneet.

Jäännös 1 (x 3573189 y 7472712) on pohjois-eteläsuuntainen, 25,5 metriä pitkä ja 9 metriä leveä rakennusjäännös. Rakennuksen seinälinjat erottuvat maastossa noin 0,3 - 0,5 metriä korkeana turpeen peittämänä vallina, joka on paikoitellen vahingoittunut metsäaurauksen seurauksena. Rakennusjäännöksen päällä on runsaasti irtonaista purkujätettä. Niiden seassa on sekä neliönmuotoiseksi sahattuja hirsii että pyöröhirsii. Rakennuksen molemmissa päädyissä on suurilta osin turpeen peittämä tulisijan perusta. Ne ovat kooltaan 1,5 x 1,5 metriä ja korkeudeltaan 0,2 - 0,5 metriä. Rakennusjäännöksen päällä kasvaa kuusia ja koivuja.

Jäännös 2 (x 3573198 y 7472670) koillis-lounaisuuntainen, 15 metriä pitkä ja 8 metriä leveä rakennusjäännös. Rakennuksesta on yksi pääosin turpeen peitossa oleva hirsikerta havaittavissa. Hirret ovat pyöreitä ja noin 0,2 metriä paksuja. Rakennus vaikuttaisi olevan kaksiosainen. Koillispuolinen osa on noin 7 metriä pitkä ja kaakkoisosa noin 8 metriä pitkä. Rakennusjäännös on heinikon peittämä ja sen päällä kasvaa koivuja ja kuusia.

Kohteen rajaus

Kohde rajautuu havaittujen rakennusjäännösten alueelle.

Tulkinta

Metsätyökämpän raunio, joka todennäköisesti ajoittuu 1950 - 1960 -luvulle

Lisätietoja

Toimenpiteet**Tarkastukset**

Tila: 3 Toteutettu Laji: 6 Suojeluarvojen tarkastus Tarkastusvuosi: 2011
 Tarkastuspvm: 22.7.2011 Tarkastaja: J.-E. Nyman
 Kuvaus: KMO kulttuuriperintöinventointi Savukoski 2011

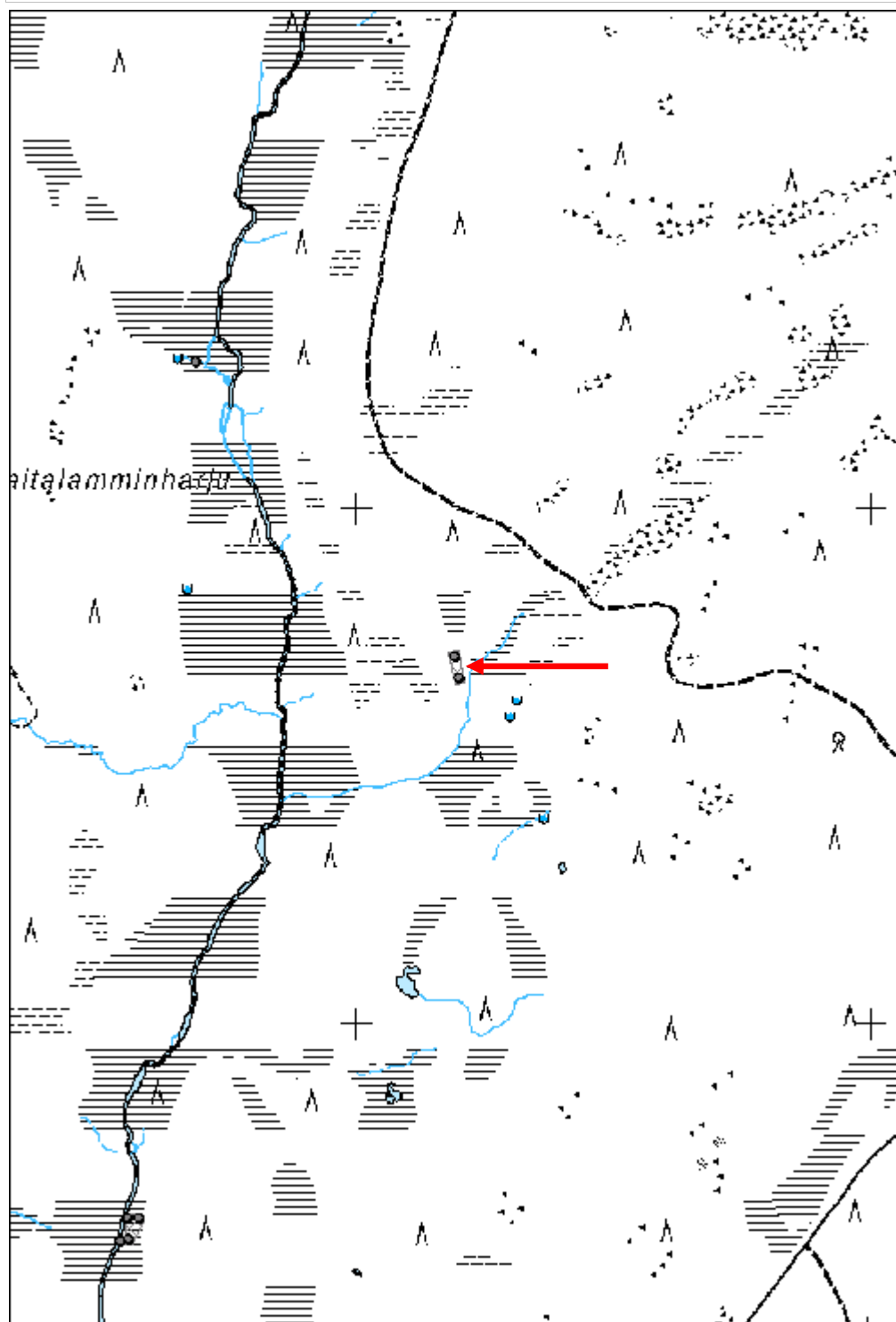
**Viranomais-
rekisterinro:****Kunto:** 2 Kesinkertainen**Arvotus:** 8 Muu suojeluarvo**Olotila:** 2 Ei käytössä**Kohteen
suojelu:** 9 Muu suojeluarvo**Selitys:****Selitys:****Ympäristön
suojelu:**

0 Ei määritelty

Selitys:

Rakennuksen jäännöksen keskiosia.

Kohdetyyppi:	1 Asuinpaikat	Copyright:	© <i>Metsähallitus 2008</i> © <i>Maanmittauslaitos 1/MML/08</i>
Koordinaatit:	X 7472690, Y 3573192, Z 265	Mittakaava:	1:10000



Kotaselkä 2 kämppä jäännös

MH-tunnus: 137900

Kohdetyyppi:	1 Asuinpaikat	Haltija:	191 Metsätalous Itä-Lappi
Ajoitus:	7116 Uusi aika	Ylläpitäjä:	191 Metsätalous Itä-Lappi
Rakentamisvuosi:		Kunta:	742 Savukoski
Lukumäärä:	3		
Koordinaatti- selitys:		Geometria tuotettu:	4 Gps-mittaus, korjaamaton
Koordinaatit:	X 7467327, Y 3573142, Z 270	Löydöt:	

Taustatiedot

Kohde on merkitty vuonna 1971 painettuun topografiseen karttaan, joka perustuu vuonna 1966 suoritettuun kartoitustyöhön.

Ympäristön kuvaus

Kohde sijaitsee tasaisella ja moreenipohjaisella kankaalla Junkisojan kostean ranta-alueen rajalla. Junkisoja sijaitsee kohteesta noin 40 metriä länteen. Alueella kasvaa nuorta mäntyvaltaista havupuumetsää ja aluskasvillisuus koostuu heinästä ja varpukasveista. Kohteen itä- ja eteläpuolella on lähinnä luoteis-kaakkoissuuntaisesti kulkeva ajoura. Kohteen pohjoispuolella alkaa taimikko-alue. Aluetta on metsäaurattu vuonna 1982.

Kohteen kuvaus

Kohde koostuu kolmesta rakennus- ja rakennejäännöksestä.

Jäännös 1 (x 3573132 y 7467321) on pohjois-eteläsuuntainen, 15 metriä pitkä ja 8,5 metriä leveä rakennusjäännös. Rakennuksen seinälinjat erottuvat turpeen peittämänä vallina, joka on noin 1 metriä leveä ja 0,2 - 0,3 metriä korkea. Rakennuksessa on paikoitellen havaittavissa neliönmuotoiseksi sahattuja hirsiä, jotka ovat noin 0,3 metriä paksuja. Rakennuksessa on käytetty lohensalvoksia. Jäännöksen päällä on jonkin verran irtonaista purkujätettä. Rakennusjäännös on pahasti vaurioitunut metsäaurauksen seurauksena ja yksi aurasura kulkee pituussuuntaisesti rakennuksen läpi. Auraus on todennäköisesti tuhonnut rakennuksen tulisijan perustan tai perustat. Rakennusjäännös on suurilta osin turpeen peittämä ja sen päällä kasvaa nuoria mäntyjä.

Jäännös 2 (x 3573141 y 7467332) koostuu kahdesta vierekkäisestä maakuopasta, jotka ovat neliönmuotoisia ja 2,5 x 2,5 metrin kokoisia. Kuoppien syvyudet ovat 0,4 - 0,8 metriä. Molemmissa kuopissa on havaittavissa seinätukena olleen puukehikon jäänteitä. Kuoppien puurakenteessa on käytetty sekä hirsiä että lankkuja. Kuoppien seinämät ja pohjat ovat suurilta osin turpeen peitossa.

Jäännös 3 (x 3573154 y 7467335) on itä-länsisuuntainen, 4,5 metriä pitkä ja 4 metriä leveä rakennusjäännös. Se erottuu maastossa turpeen peittämänä kohoumana, joka on 0,1 - 0,3 metriä korkea. Rakennusjäännöksen keskiosassa on matala syvennys, joka on noin 1,2 x 2 metrin kokoinen. Rakennuksen kaakkoisnurkassa on luonnonkivistä koostuva tulisijan röykkiömäinen jäännös, jonka koko on 1,8 x 1,5 metriä ja korkeus 0,4 metriä. Rakennusjäännös on suurilta osin turpeen peitossa ja sen päällä kasvaa mäntyjä.

Kohteen rajaus

Kohde rajautuu havaittujen rakennusjäännösten alueelle.

Tulkinta

Metsätyökämpän raunio, joka todennäköisesti ajoittuu 1950 - 1960 -luvulle. Jäännös 1 on kämpän päärakennus ja jäännös 3 kämpän sauna. Kämpän tallia ei inventoinnin aikana pystytty paikallistamaan.

Lisätietoja

Toimenpiteet

Tarkastukset

Tila: 3 Toteutettu Laji: 6 Suojeluarvojen tarkastus Tarkastusvuosi: 2011
Tarkastuspvm: 25.7.2011 Tarkastaja: J.-E. Nyman
Kuvaus: KMO kulttuuriperintöinventointi Savukoski 2011

**Viranomais-
rekisterinro:**

Kunto: 3 Huono

Arvotus: 8 Muu suojeluarvo

Olotila: 2 Ei käytössä

**Kohteen
suojaus:** 9 Muu suojeluarvo

Selitys:

Selitys:

**Ympäristön
suojaus:**

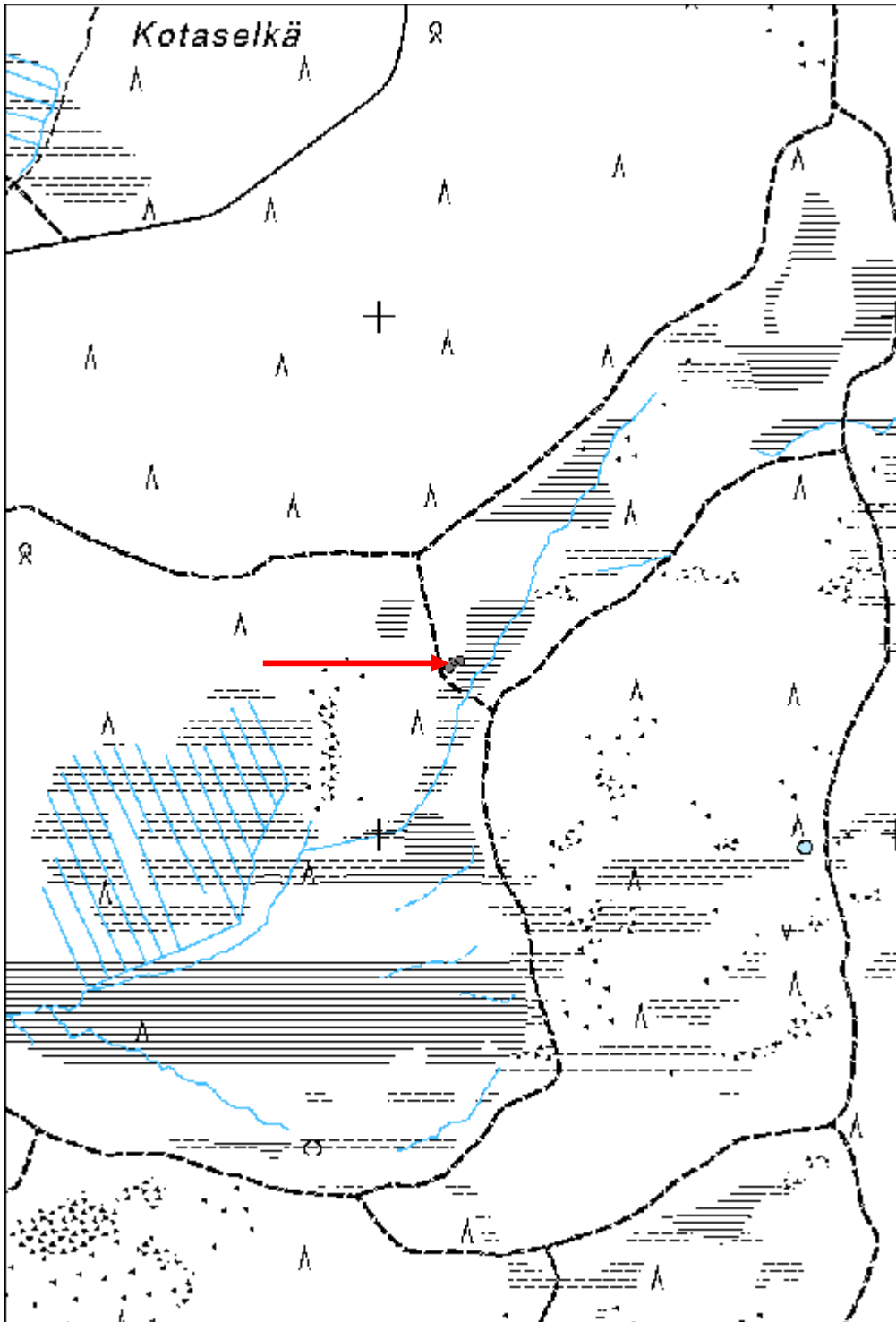
0 Ei määritelty

Selitys:



Yleiskuva rakennuksen jäännöksestä.

Kohdetyyppi:	1 Asuinpaikat	Copyright:	© <i>Metsähallitus</i> 2008 © <i>Maanmittauslaitos 1/MML/08</i>
Koordinaatit:	X 7467327, Y 3573142, Z 270	Mittakaava:	1:10000



Korkiavaara talli jäännös

MH-tunnus: 137942

Kohdetyyppi:	1 Asuinpaikat	Haltija:	191 Metsätalous Itä-Lappi
Ajoitus:	7116 Uusi aika	Ylläpitäjä:	191 Metsätalous Itä-Lappi
Rakentamisvuosi:		Kunta:	742 Savukoski
Lukumäärä:	1		

Koordinaattiselitys:		Geometria tuotettu:	4 Gps-mittaus, korjaamaton
Koordinaatit:	X 7473684, Y 3559092, Z 225	Löydöt:	

Taustatiedot

Kohde on merkitty vuonna 1971 painettuun topografiseen karttaan, joka perustuu vuosien 1966 ja 1967 aikana suoritettuun kartoitustyöhön.

Ympäristön kuvaus

Kohde sijaitsee Korkiavaaran luoteisrinteen alaosassa Vuospajanaavan reunan tuntumassa. Alueella kasvaa nuorta koivuvaltaista sekametsää ja aluskasvillisuus koostuu heinästä ja varpukasveista. Kohteelle johtaa luoteis-kaakkoisuuntainen ajoura. Ajouran läheisyydessä maapintaa on paikoitellen hyvin voimakkaasti muokattu.

Kohteen kuvaus

Paikalla on yksi rakennusraunio havaittavissa. Rakennusjäännös on koillis-lounaissuuntainen, 9 metriä pitkä ja 8 metriä leveä. Sen seinälinjat erottuvat turpeen peittämänä vallina, joka on 0,4 metriä leveä ja 0,3 metriä korkea. Vallin muodon perusteella on todennäköistä että turpeen alla on yksi osittain säilynyt hirsikerta. Rakennusraunio on täysin turpeen peitossa ja sen sisällä kasvaa tiheä koivikko.

Kohteen rajaus

Kohde rajautuu rakennusraunion mukaisesti.

Tulkinta

Metsätyökämpän talli, joka todennäköisesti ajoittuu 1950 - 1960 -luvulle. Vuoden 1971 painetussa maastokartassa on merkitty, että kämpän päärakennus sijaitsee tallin pohjoispuolella. Kyseinen alue on hyvin voimakkaasti muokattu ja inventoinnin aikana sieltä ei pystytty paikallistamaan varmaa rakennusjäännöstä. On todennäköistä että päärakennuksen jäännökset ovat täysin tuhoutuneet maanmuokkauksen seurauksena.

Lisätietoja

Toimenpiteet

Tarkastukset

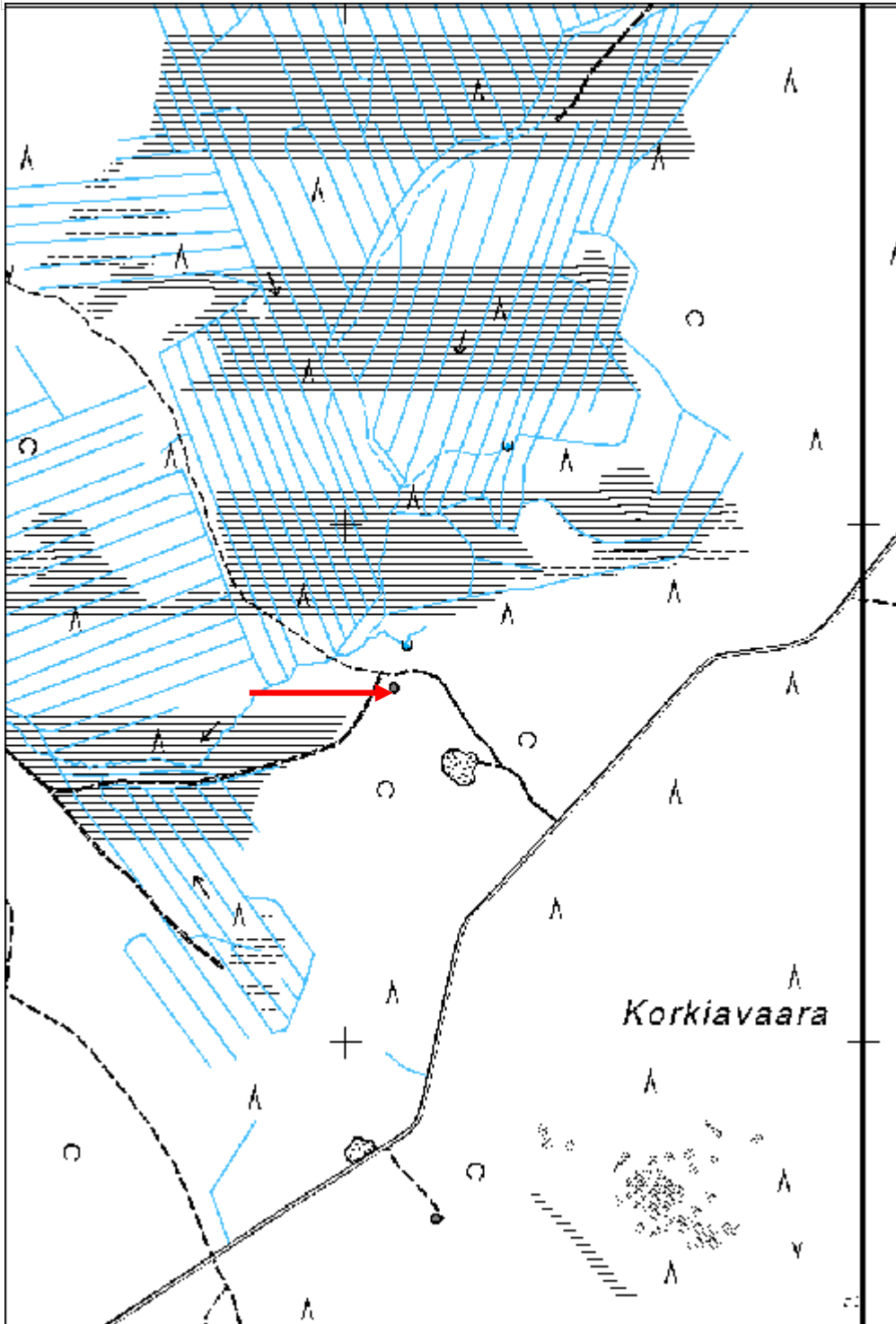
Tila: 3 Toteutettu Laji: 6 Suojeluarvojen tarkastus Tarkastusvuosi: 2011
Tarkastuspvm: 26.7.2011 Tarkastaja: J.-E. Nyman
Kuvaus: KMO kulttuuriperintöinventointi Savukoski 2011

Viranomais- rekisterinro:		Kunto:	3 Huono
Arvotus:	8 Muu suojeuarvo	Olotila:	2 Ei käytössä
Selitys:		Kohteen suoja:	9 Muu suojeuarvo
		Selitys:	
Ympäristön suoja:	0 Ei määritelty		
Selitys:			



Yleiskuva tallin jäännöksestä.

Kohdetyyppi:	1 Asuinpaikat	Copyright:	© <i>Metsähallitus</i> 2008 © <i>Maanmittauslaitos 1/MML/08</i>
Koordinaatit:	X 7473684, Y 3559092, Z 225	Mittakaava:	1:10000



Niemijoen pirtti jäännös

MH-tunnus: 137943

Kohdetyyppi:	1 Asuinpaikat	Haltija:	191 Metsätalous Itä-Lappi
Ajoitus:	7116 Uusi aika	Ylläpitäjä:	191 Metsätalous Itä-Lappi
Rakentamisvuosi:		Kunta:	742 Savukoski
Lukumäärä:	4		

Koordinaatti- selitys:		Geometria tuotettu:	4 Gps-mittaus, korjaamaton
Koordinaatit:	X 7475120, Y 3561370, Z 245	Löydöt:	

Taustatiedot

Kohteesta on SutiGis-havainto. Kohde on myös merkitty vuonna 1971 painettuun topografiseen karttaan, joka perustuu vuosien 1966 ja 1967 suoritettuun kartoitustyöhön.

Ympäristön kuvaus

Kohde sijaitsee kosteahkossa ja tasaisessa maastossa Niemijoenlatva-aapojen reunan tuntumassa. Alueella kasvaa sekametsää, joka on kehitysluokaltaan uudistuskypsää. Aluskasvillisuus koostuu varpukasveista ja heinästä. Kohteesta noin 130 metriä itään sijaitsee Liittokodanhaara-niminen puro. Kohde-alueen lounaispuolella kulkee osittain metsittynyt ajoura.

Kohteen kuvaus

Kohde-alueen sisällä havaittiin inventoinnin aikana neljä rakennus- ja rakennejäännöstä. Alue on osittain muokattu ja varsinkin kohteen länsipuolella on kasamaiseksi puskettuja romu- ja maakasoja, joiden luonne on vaikeasti määritettävissä. Osa näistä epämääräisistä kasoista saattaa olla rakennusjäännöksiä.

Jäännös 1 (x 3561360 y 7475117) on pohjois-eteläsuuntainen, 24 metriä pitkä ja 7 metriä leveä rakennusjäännös. Rakennuksesta ei ole havaittavissa kiinteitä jälkiä, vaan rajausta perustuu lähinnä poikkeavan kasvillisuuden ja fragmentaaristen rakennusjätteiden levintään. Paikoitellen on myös havaittavissa matalia kohoumia, jotka saattavat liittyä rakennuksen perustaan. Jäännös on suurilta osin turpeen peitossa ja sen päällä kasvaa taimikkoa ja nuoria mäntyjä.

Jäännös 2 (x 3561368 y 7475153) on mahdollinen rakennusjäännös. Noin 14 x 11 metriä laajalla aukealla alueella on poikkeava alakasvillisuus, joka koostuu ensisijaisesti heinästä. Alueella on myös jonkin verran irtonaista rakennusjätettä.

Jäännös 3 (x 3561380 y 7475087) on soikeahko maakuoppa, jonka koko on 1 x 3,5 metriä ja syvyys 0,3 metriä. Kuopan molemmissa päädyissä on pystysuorat lankunkappaleet, joiden leveys on 0,1 metriä ja korkeus 0,3 metriä.

Jäännös 4 (x 3561372 y 7475117) on neliönmuotoinen maakuoppa, jonka koko on 1,3 x 1,3 metriä ja syvyys noin 1 metriä. Kuopassa ei ole havaittavissa puurakenteita. Kuopan seinämät ja pohja ovat turpeen peitossa.

Kohteen rajaus

Kohde rajautuu havaittujen rakennus- ja rakennejäännösten alueelle.

Tulkinta

Metsätyökämpän raunio, joka todennäköisesti ajoittuu 1950 - 1960 -luvulle. Jäännös 1 on koon perusteella tulkittu olevan kämpän päärakennus. Jäännös 3 on kämpän käymälä.

Lisätietoja

Toimenpiteet

Tarkastukset

Tila: 3 Toteutettu Laji: 6 Suojeluarvojen tarkastus Tarkastusvuosi: 2011
 Tarkastuspvm: 26.7.2011 Tarkastaja: J.-E. Nyman
 Kuvaus: KMO kulttuuriperintöinventointi Savukoski 2011

**Viranomais-
rekisterinro:**

Kunto: 3 Huono

Arvotus: 8 Muu suojeluarvo

Olotila: 2 Ei käytössä

**Kohteen
suojaus:** 9 Muu suojeluarvo

Selitys:

Selitys:

**Ympäristön
suojaus:**

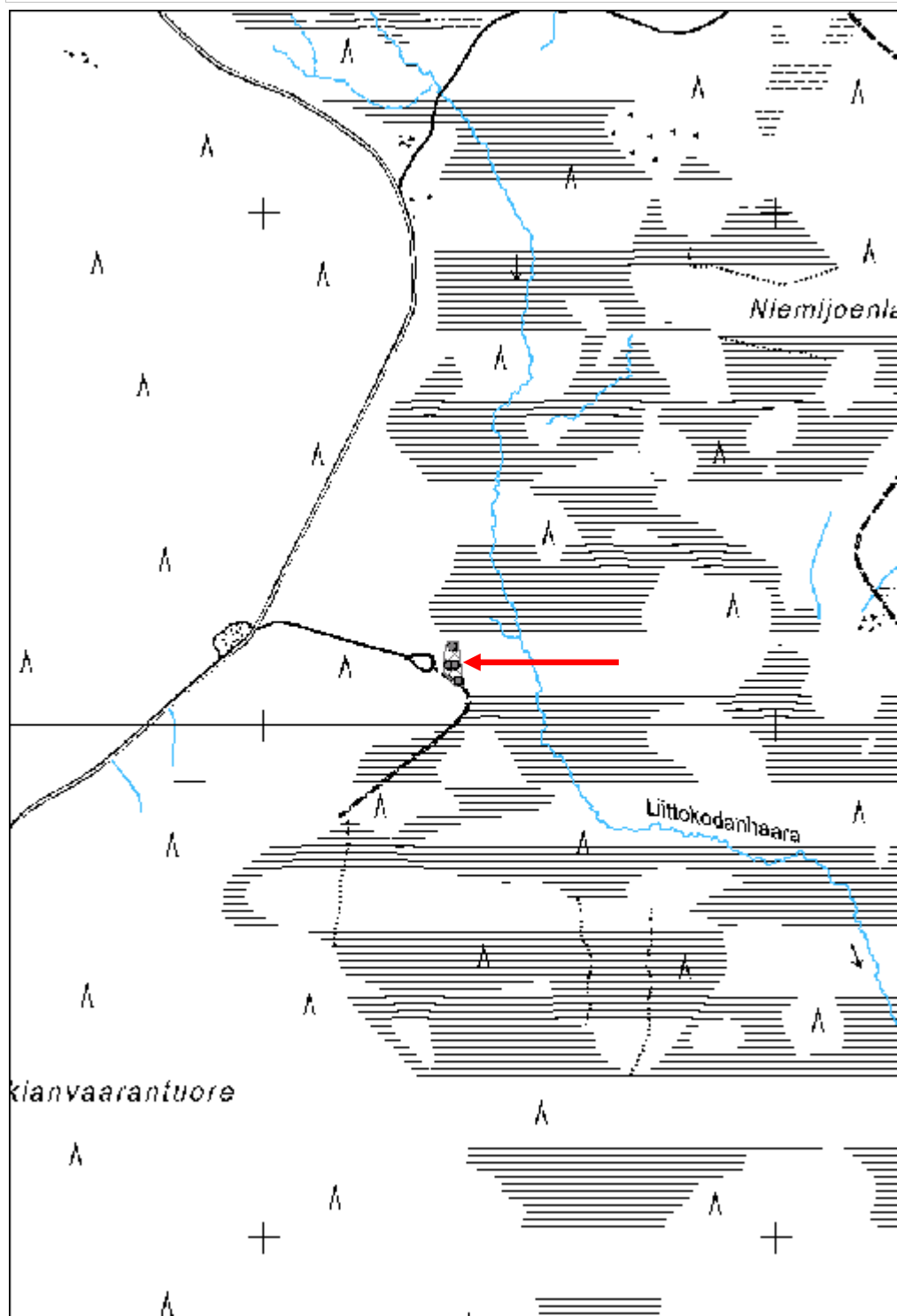
0 Ei määritely

Selitys:



Puretun rakennuksen sijaintipaikka.

Kohdetyyppi:	1 Asuinpaikat	Copyright:	© <i>Metsähallitus 2008</i> © <i>Maanmittauslaitos 1/MML/08</i>
Koordinaatit:	X 7475120, Y 3561370, Z 245	Mittakaava:	1:10000



Siukkeriselkä kämppä jäännös

MH-tunnus: 137952

Kohdetyyppi:	1 Asuinpaikat	Haltija:	191 Metsätalous Itä-Lappi
Ajoitus:	7116 Uusi aika	Ylläpitäjä:	191 Metsätalous Itä-Lappi
Rakentamisvuosi:		Kunta:	742 Savukoski
Lukumäärä:	7		
Koordinaatti-selitys:		Geometria tuotettu:	4 Gps-mittaus, korjaamaton
Koordinaatit:	X 7478397, Y 3560562, Z 300	Löydöt:	
Taustatiedot			
Kohde on merkitty vuonna 1971 painettuun topografiseen karttaan, joka perustuu vuosina 1966 ja 1967 suoritettuun kartoitustyöhön.			
Ympäristön kuvaus			
Kohde sijaitsee nimettömän pienen lammen itärannalla. Maasto laskee loivasti länteen päin ja on moreenipohjaista. Alueella kasvaa sekametsää, joka on kehitysluokaltaan uudistuskypsää. Aluskasvillisuus koostuu varpukasveista ja heinästä. Kohteelle johtaa metsäautotie.			
Kohteen kuvaus			
Kohde koostuu seitsemästä rakennus- ja rakennejäännöksestä. Lähiympäristössä on runsaasti kämpän aikaista romua ja jätettä.			
<p>Jäännös 1 (x 3560577 y 7478381) on pohjois-eteläsuuntainen, noin 25 metriä pitkä ja noin 7 metriä leveä rakennusjäännös. Rakennuksesta ei ole selkeitä perustuksia jäljellä ja se erottuu lähinnä poikkeavan kasvillisuuden ja fragmentaaristen rakennusjätteiden levinnän perusteella. Rakennuksen pohjoispäädyssä on betoninen tulisijan perusta, jonka koko on 1,3 x 1,4 metriä ja korkeus 0,05 metriä. Rakennuksen keskiosassa on kaksi maahan kaivettua muoviputkea, jotka ovat halkaisijaltaan 0,07 metriä. Muoviputket johtavat todennäköisesti rakennuksen länsipuolella olevaan 1 x 1 metrin kokoiseen ja noin 2 metriä syvään maakuoppaan, jonka osittain romahtaneessa seinämässä ne ovat taas havaittavissa. Rakennusjäännös on suurimmilta osin turpeen ja varpukasvien peitossa ja sen päällä kasvaa taimikkoa.</p> <p>Jäännös 2 (x 3560591 y 7478400) on 1,2 x 1,2 metrin mittainen maakuoppa, jonka syvyys on noin 1 metriä. Kuopan seinämät ovat vuorattuja 0,15 metrin leveillä lankuilla ja kuoppa on osittain veden täyttämä.</p> <p>Jäännös 3 (x 3560554 y 7478433) on mahdollinen rakennusjäännös, joka erottuu lähinnä kasvillisuuden ja epämääräisen seinälinjan perusteella. Mahdollinen seinälinjavalli on noin 0,2 metriä leveä ja pari cm korkea. Jäännöksen koko on arvioltaan noin 6 x 7,5 metriä.</p> <p>Jäännös 4 (x 3560555 y 7478400) on lankuista rakennettu käymälän romahtanut raunio. Rakennuksen kasamainen raunio on kooltaan 1,6 x 2,8 metriä ja sen korkeus on noin 1 metriä. Rakennuksessa on käytetty 0,15 metriä leveitä lankkuja ja sen pulpettikatto on katettu kattohuovalla. Joissain seinälankuissa on vielä havaittavissa punaista maaliväriä.</p> <p>Jäännös 5 (x 3560553 y 7478396) on 6 metriä pitkä, 2,7 metriä leveä ja 0,6 metriä syvä maakuoppa.</p>			

Kuopan seinämissä on havaittavissa lahoista lankuista koostuvaa rakennetta. Kuopan kattorakenteeseen on käytetty kattohuopaa. Kuopan sisällä on runsaasti säilykepurkkeja. Kuoppa on turpeen ja heinikon peittämä.

Jäännös 6 (x 3560537 y 7478388) on mahdollinen rakennusjäännös. Rakennuksesta ei havaittu säilyneitä seinälinjoja, mutta noin 5 x 7 metrin laajalla alueella on jonkin verran peltipaloja ja irtonaisia lankku- ja hirsikappaleita. Lähiympäristössä sijaitsee peltinen kiuas. Paikalla on myös 2 x 1,5 metrin kokoinen ja 0,5 metriä syvä maakuoppa.

Jäännös 7 (x 3560552 y 7478360) on osittain vielä pytyssä oleva käymälä-rakennus. Rakennuksen koko on 1,8 x 1,7 metriä ja sen korkeus on 1,8 metriä. Käymälä on rakennettu 0,15 metriä leveistä lankuista. Käymälän kattorakenne puuttuu, mutta se lienee alun perin ollut pulpettikatto. Rakennuksen 0,7 metriä leveä ja 1,6 metriä korkea oviaukko sijaitsee rakennuksen kaakkoisseinässä. Oven vieressä on seinässä 0,5 x 0,4 metrin kokoinen ikkuna. Rakennuksen seinissä on vielä havaittavissa punaista maaliväriä.

Kohteen rajaus

Kohde rajautuu havaittujen rakennus- ja rakennejäännöksen alueelle.

Tulkinta

Metsätyökämpän raunio, joka todennäköisesti ajoittuu 1950 - 1960 -luvulle. Jäännös 1 on kämpän päärakennus.

Lisätietoja

Toimenpiteet

Tarkastukset

Tila: 3 Toteutettu Laji: 6 Suojeluarvojen tarkastus Tarkastusvuosi: 2011
Tarkastuspvm: 26.7.2011 Tarkastaja: J.-E. Nyman
Kuvaus: KMO kulttuuriperintöinventointi Savukoski 2011

**Viranomais-
rekisterinro:**

Kunto: 3 Huono

Arvotus: 8 Muu suojeluarvo

Olotila: 2 Ei käytössä

**Kohteen
suojelu:** 9 Muu suojeluarvo

Selitys:

Selitys:

**Ympäristön
suojelu:**

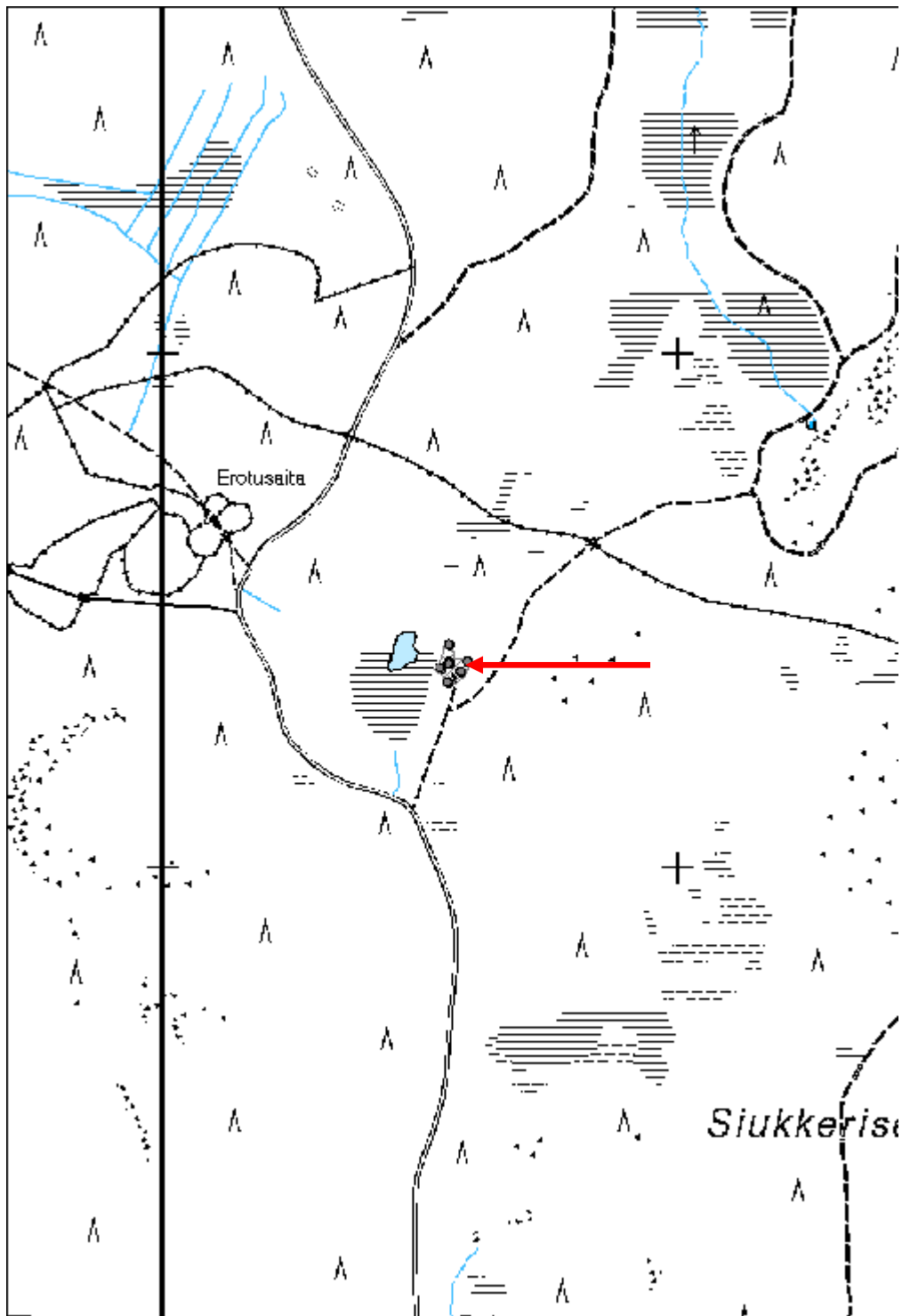
0 Ei määritelty

Selitys:

Kohdetyyppi:	1 Asuinpaikat	Copyright:	© <i>Metsähallitus 2008</i> © <i>Maanmittauslaitos 1/MML/08</i>
Koordinaatit:	X 7478397, Y 3560562, Z 300	Mittakaava:	1:10000



Yläkuvissa kaivo ja wc, alakuvassa rakennuksen pohja.



Lakimaa kämppä jäännös

MH-tunnus: 138004

Kohdetyyppi:	1 Asuinpaikat	Haltija:	191 Metsätalous Itä-Lappi
Ajoitus:	7116 Uusi aika	Ylläpitäjä:	191 Metsätalous Itä-Lappi
Rakentamivuosi:		Kunta:	742 Savukoski
Lukumäärä:	8		

Koordinaattiselitys:		Geometria tuotettu:	4 Gps-mittaus, korjaamaton
Koordinaatit:	X 7478506, Y 3554673, Z 220	Löydöt:	

Taustatiedot

Kohteesta on SutiGis-havainto.

Ympäristön kuvaus

Kohde sijaitsee loivalla ja moreenipohjaisella kaakkoisrinteellä Lakimaan kaakkoisosassa. Kohteesta itään maasto muuttuu ojitetuksi rämeeksi. Kämpän piha-alue on laajalti puuton ja aluskasvillisuus koostuu heinästä. Piha-alueesta etelään, länteen ja pohjoiseen kasvaa nuorta sekametsää. Piha-alueen halki ja länsipuolella kulkee pohjois-eteläsuuntaisia ajouria, jotka liittyvät toisiin kohteen pohjoispuolella.

Kohteen kuvaus

Kohde koostuu kahdeksasta rakennus- ja rakennejäännöksestä. Lähiympäristössä on jonkin verran kämpän aikaista romua ja jätettä.

Jäännös 1 (x 3554681 y 7478553) on osittain vielä pystyssä oleva käymälä-rakennus, joka on rakennettu 0,15 metriä leveistä lankuista. Rakennuksen koko on 1,6 x 1,5 metriä ja sen korkeus on 2,5 metriä. Rakennuksen länsiseinässä on 0,6 metriä leveä ja 2,0 metriä korkea oviaukko sekä 0,4 x 0,4 metrin kokoinen ikkuna. Rakennuksessa on lankuista rakennettu pulpettikatto. Katossa ei havaittu kattohuopaa.

Jäännös 2 (x 3554660 y 7478549) on pohjois-eteläsuuntainen, 14 metriä pitkä ja 5,5 metriä leveä rakennusjäännös. Rakennuksesta on enimmillään kaksi hirsikertaa jäljellä. Käytössä olleet hirret ovat noin 0,2 metriä paksuja pelkkahirsiä. Jäännöksen perusteella ei pystytty varmuudella päättelemään mitä nurkkasalvostyyppiä on käytetty. Rakennus vaikuttaisi olevan jaettu väliseinillä kolmeen osaan, joista eteläisin on 6 metriä pitkä, keskimäinen 4 metriä pitkä ja pohjoisin 4 metriä pitkä. Eteläisimmän huoneen koillisnurkassa ja keskimäisen huoneen lounaisnurkassa on toisiaan vastapäätä sijoitettuja tulisijojen perustoja. Ne ovat kooltaan noin 1 x 1 metriä. Perustuksien päällä on jonkin verran tiiliskiviä ja niiden vieressä on rikkinäinen peltinen pönttömuuri. Rakennuksen itäisivulla on kuistin hirsiperusta, joka on kooltaan noin 2 x 4,5 metriä. Siihen on johtanut kaksi lankuista tehtyä porrasrakennelmaa. Rakennusjäännöksen päällä on jonkin verran irtonaista purkujätettä. Jäännös on osittain turpeen peittämä ja sen päällä kasvaa taimikkoa.

Jäännös 3 (x 3554644 y 7478514) on romahtanut lautarakenteinen käymälä-rakennus, jolla on ollut kattohuovalla katettu pulpettikatto. Romahtaneen jäännöksen koko on 4,7 x 2 metriä ja sen korkeus on 1,7 metriä. Rakennuksen katon sisäpuolella on mahdollisesti kämpän aikainen kirjoitus, jossa lukee "Mukavuus Laitos". Rakennuksen alla on 1 metriä leveä ja 3,5 metriä pitkä maakuoppa.

Jäännös 4 (x 3554681 y 7478511) on lähinnä pohjois-eteläsuuntainen, 26 metriä pitkä ja 9 metriä leveä rakennusjäännös. Rakennuksesta on jäljellä enimmillään kaksi hirsikertaa. Rakennuksessa on käytetty

noin 0,2 metriä paksuja pelkkahirsiä ja nurkat on salvottu jyrkkänurkkasalvoksilla. Rakennuksen molemmissa päädyissä on ollut tiiliskivillä täytetty peltinen pönttömuuri. Eteläinen muuri on vielä pystyssä ja pohjoisesta muurista on enää peltiromua havaittavissa. Eteläinen muuri on halkaisijaltaan noin 1 metriä ja korkeudeltaan 2,3 metriä. Rakennuksen länsiseinässä sijaitsee 2 x 3,6 metrin kokoinen romahtanut lankuista ja hirsistä tehty kuisti. Kuisti sijaitsee noin 3 metriä rakennuksen lounaisnurkasta. Kuistin romahtaneessa seinässä on havaittavissa lankuista tehty oven karmi. Rakennusjäännös on suurilta osin turpeen ja heinikon peittämä ja sen päällä kasvaa tiheä koivumetsikkö.

Jäännös 5 (x 3554670 y 7478465) on pohjois-eteläsuuntainen, 15,5 metriä pitkä ja 8,5 metriä leveä rakennusjäännös. Rakennuksessa on käytetty sekä pyöröhirsiä että pelkkahirsiä ja niiden paksuudet ovat noin 0,2 metriä. Rakennuksesta on säilynyt enimmillään kaksi hirsikertaa ja nurkat vaikuttaisi olevan salvottu koirankaulasalvoksilla. Rakennusjäännös on suurilta osin turpeen ja heinikon peittämä ja sen päällä kasvaa koivuja ja kuusia. Rakennuksen itäpuolella on kaksi nokkosten peittämää lantakasaa.

Jäännös 6 (x 3554673 y 7478441) on itä-länsisuuntainen, 6,5 metriä pitkä ja 4 metriä leveä rakennusjäännös. Rakennuksesta on jäljellä yksi hirsikerta, joka on suurilta osin turpeen ja sammaleen peitossa. Rakennuksessa on käytetty noin 0,2 metriä paksuja pelkkahirsiä. Rakennuksen keskellä on 1,5 x 1,5 metrin kokoinen tulisijan perusta, jonka korkeus on 0,1 metriä. Perusta on täysin turpeen peittämä. Sen päällä sijaitsee betonirengas, joka on halkaisijaltaan 0,7 metriä ja korkeudeltaan 0,4 metriä. Rakennusjäännös on suurilta osin turpeen ja heinikon peittämä ja sen päällä kasvaa kuusia ja koivuja.

Jäännös 7 (x 3554707 y 7478499) koostuu neljästä maakuopasta, jotka sijaitsevat noin 10 metrin etäisyydellä toisistaan. Kuopan koot ovat noin 2 x 2 metriä ja niiden syvyydet enimmillään 0,3 metriä. Kuoppien reunoilla on lahoja hirsikehikkoja. Kuopat ovat suurilta osin turpeen ja sammaleen peitossa. Lähiympäristössä on runsaasti säilykepurkkeja.

Jäännös 8 (x 3554643 y 7478571) on maakellarin jäännös, jonka koko maavalleinenn on 8,8 x 9,5 metriä. Maakellari on kaivettu itärinteen sisälle. Sitä ympäröi noin 1 - 2 metriä leveä ja 0,1 - 0,5 metriä korkea maavalli. Kellarihuoneen koko on noin 6 x 7,5 metriä ja sen päällä on romahtanut lankkurakenteinen ja kattuhuovalla katettu katto. Maakellarin sisäänkäynti on rakenteen itäsvivussa. Sisäänkäynti on 2 metriä korkea, 1,3 metriä leveä ja 1,5 metriä pitkä lankuista rakennettu käytävä rakenne, jonka päällä on kattuhuovalla katettu harjakatto. Käytävän ulko-oven aukko on noin 1,5 metriä korkea ja noin 0,7 metriä leveä. Käytävän seinämät ovat osittain sisäänpäin romahtaneet.

Kohteen rajaus

Kohde rajautuu havaittujen rakennusjäännösten alueelle.

Tulkinta

Metsätyökämpän raunio, joka todennäköisesti ajoittuu 1950 - 1960 -luvulle. Jäännös 2 ja 4 ovat asuinrakennuksia, jäännös 5 kämpän talli ja jäännös 6 kämpän sauna.

Lisätietoja

Toimenpiteet

Tarkastukset

Tila: 3 Toteutettu Laji: 6 Suojeluarvojen tarkastus Tarkastusvuosi: 2011
Tarkastuspvm: 26.7.2011 Tarkastaja: J.-E. Nyman

Kuvaus: KMO kulttuuriperintöinventointi Savukoski 2011

**Viranomais-
rekisterinro:**

Kunto: 2 Keskinertainen

Arvotus: 8 Muu suojeluarvo

Olotila: 2 Ei käytössä

**Kohteen
suojaus:** 9 Muu suojeluarvo

Selitys:

Selitys:

**Ympäristön
suojaus:**

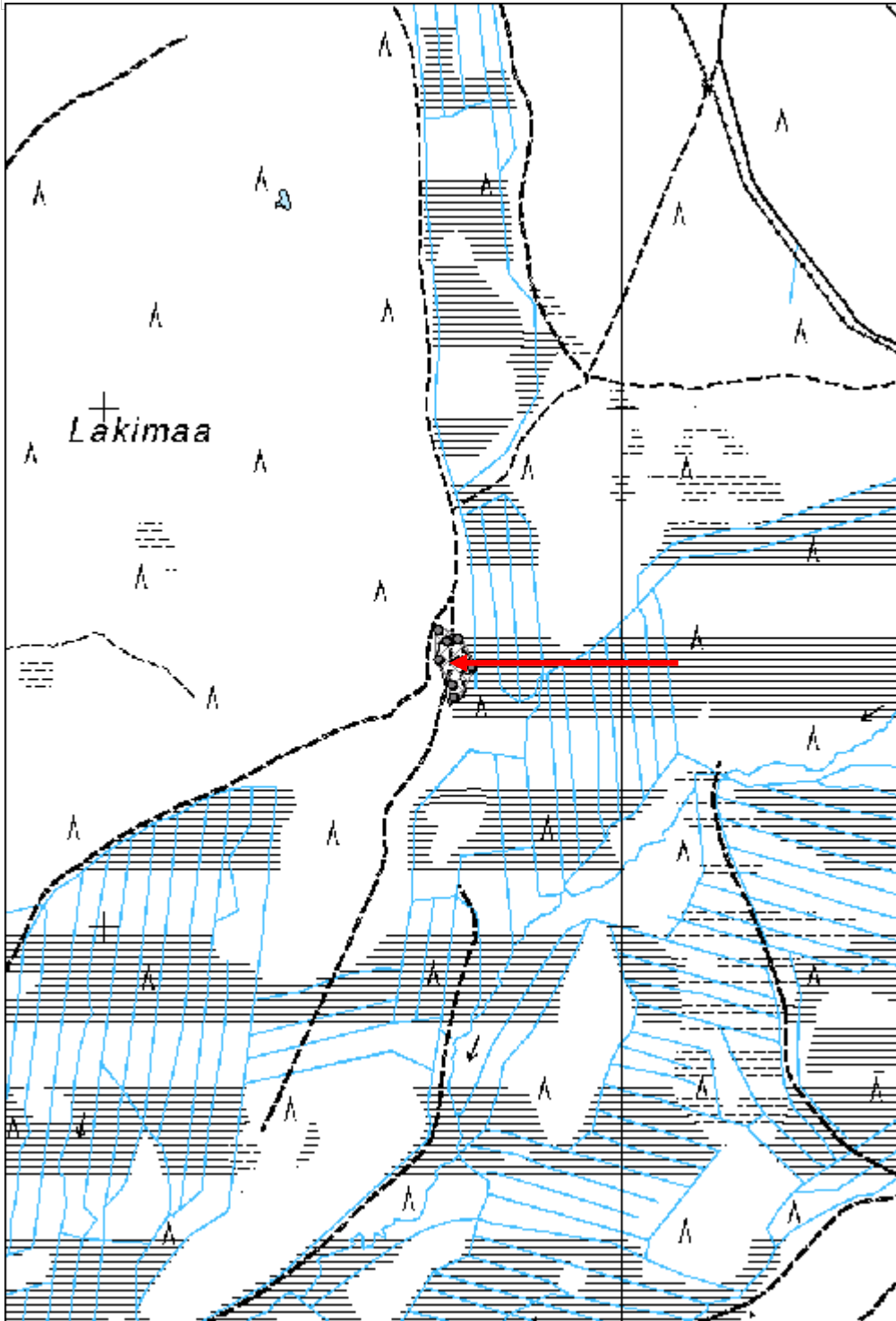
0 Ei määritelty

Selitys:



Yläkuvissa kämpän raunio ja wc, alakuvassa maakellarin sisäänkäynti.

Kohdetyyppi:	1 Asuinpaikat	Copyright:	© <i>Metsähallitus 2008</i> © <i>Maanmittauslaitos 1/MML/08</i>
Koordinaatit:	X 7478506, Y 3554673, Z 220	Mittakaava:	1:10000



Kyläselkä kämppä jäännös

MH-tunnus: 138055

Kohdetyyppi:	1 Asuinpaikat	Haltija:	191 Metsätalous Itä-Lappi
Ajoitus:	7116 Uusi aika	Ylläpitäjä:	191 Metsätalous Itä-Lappi
Rakentamisvuosi:		Kunta:	742 Savukoski
Lukumäärä:	5		

Koordinaatti-selitys:		Geometria tuotettu:	4 Gps-mittaus, korjaamaton
Koordinaatit:	X 7482501, Y 3558171, Z 200	Löydöt:	

Taustatiedot

Kohde on merkitty vuonna 1971 painettuun topografiseen karttaan, joka perustuu vuosina 1966 - 1967 suoritettuun kartoitustyöhön.

Ympäristön kuvaus

Kohde sijaitsee Kyläselän kaakkoispuolella olevalla moreenipohjaisella tasanteella, noin 50 metriä Kyläojasta pohjoiseen. Kohde-alueen eteläosassa on kosteahko aukio, missä kasvaa heinää. Pohjoisessa, missä maa on kuivempi, kasvaa nuorta sekä uudistuskypsää sekametsää.

Kohteen kuvaus

Kohde koostuu viidestä rakennus- ja rakennejäännöksestä. Lähiympäristössä on jonkin verran kämpän aikaista romua ja jätettä.

Jäännös 1 (x 3558200 y 7482507) on koillis-lounaissuuntainen, 13,5 metriä pitkä ja 10 metriä leveä rakennusjäännös. Jäännös erottuu noin 0,1 metriä korkeana kohoumana, joka on sammaleen ja turpeen peittämä. Rakennuksesta on osittain säilynyt yksi hirsikerta ja rakennuksen sisällä on lattia- tai välikattolankkujen jäännöksiä havaittavissa. Rakennuksen molemmissa päädyissä on tulisijan perusta, jonka koko on noin 1 x 1 metriä. Koillispäädyn perustan päällä on halkaisijaltaan 1 metrin kokoinen ja 1 metriä korkea peltinen pönttömuuri, joka on täytetty tiilis- ja luonnonkivillä. Rakennusjäännöksen päällä on jonkin verran irtonaista rakennusromua. Rakennuksen pohjoispuolella on 4 x 1,8 metrin kokoinen ja 0,6 metriä syvä maakuoppa. Rakennusjäännöksen päällä kasvaa mäntyjä ja koivuja.

Jäännös 2 (x 3558220 y 7482511) koostuu neljästä maakuopasta, jotka sijaitsevat noin 10 metrin etäisyydellä toisistaan. Kuopat ovat kooltaan 1,0 - 1,7 x 1,0 - 2,2 metriä ja niiden syvyys on noin 1 metriä. Osalla kuopista on laho hirsivuoraus. Hirsien leveys on noin 0,2 metriä. Kuopat ovat suurilta osin turpeen peittämät ja osa on täyttynyt vedellä.

Jäännös 3 (x 3558213 y 7482518) on osittain vielä pystyssä oleva käymälä-rakennus. Sen koko on 2,2 x 1,5 metriä ja korkeus noin 2 metriä. Rakennuksen seiniin on käytetty lankkuja ja kovalevyjä. Rakennuksessa on kattohuovalla katettu pulpettikatto.

Jäännös 4 (x 3558177 y 7482507) koostuu kahdesta neliönmuotoisesta maakuopasta, jotka sijaitsevat noin 2 metrin etäisyydellä toisistaan. Kuoppien koot ovat noin 1,5 x 1,5 metriä ja niiden syvyudet ovat noin 0,7 metriä. Kuoppien seinämät ja pohjat ovat turpeen peittämiä.

Jäännös 5 (x 3558157 y 7482485) on luoteis-kaakkoissuuntainen, 9 metriä pitkä ja 8 metriä leveä rakennusjäännös. Rakennuksesta on osittain säilynyt yksi hirsikerta, joka on suurilta osin turpeen ja

heinikon peittämä. Hirret ovat noin 0,2 metriä paksuja. Rakennusjäännöksen päällä kasvaa heinää.

Kohteen rajaus

Kohde rajautuu havaittujen rakennusjäännösten alueelle.

Tulkinta

Metsätyökämpän raunio, joka todennäköisesti ajoittuu 1950 - 1960 -luvulle. Jäännös 1 on kämpän päärakennus ja jäännös 5 kämpän talli.

Lisätietoja

Toimenpiteet

Tarkastukset

Tila: 3 Toteutettu Laji: 6 Suojeluarvojen tarkastus Tarkastusvuosi: 2011
Tarkastuspvm: 27.7.2011 Tarkastaja: J.-E. Nyman
Kuvaus: KMO kulttuuriperintöinventointi Savukoski 2011

**Viranomais-
rekisterinro:**

Kunto: 2 Keskinertainen

Arvotus: 8 Muu suojeluarvo

Olotila: 2 Ei käytössä

**Kohteen
suojelu:** 9 Muu suojeluarvo

Selitys:

Selitys:

**Ympäristön
suojelu:**

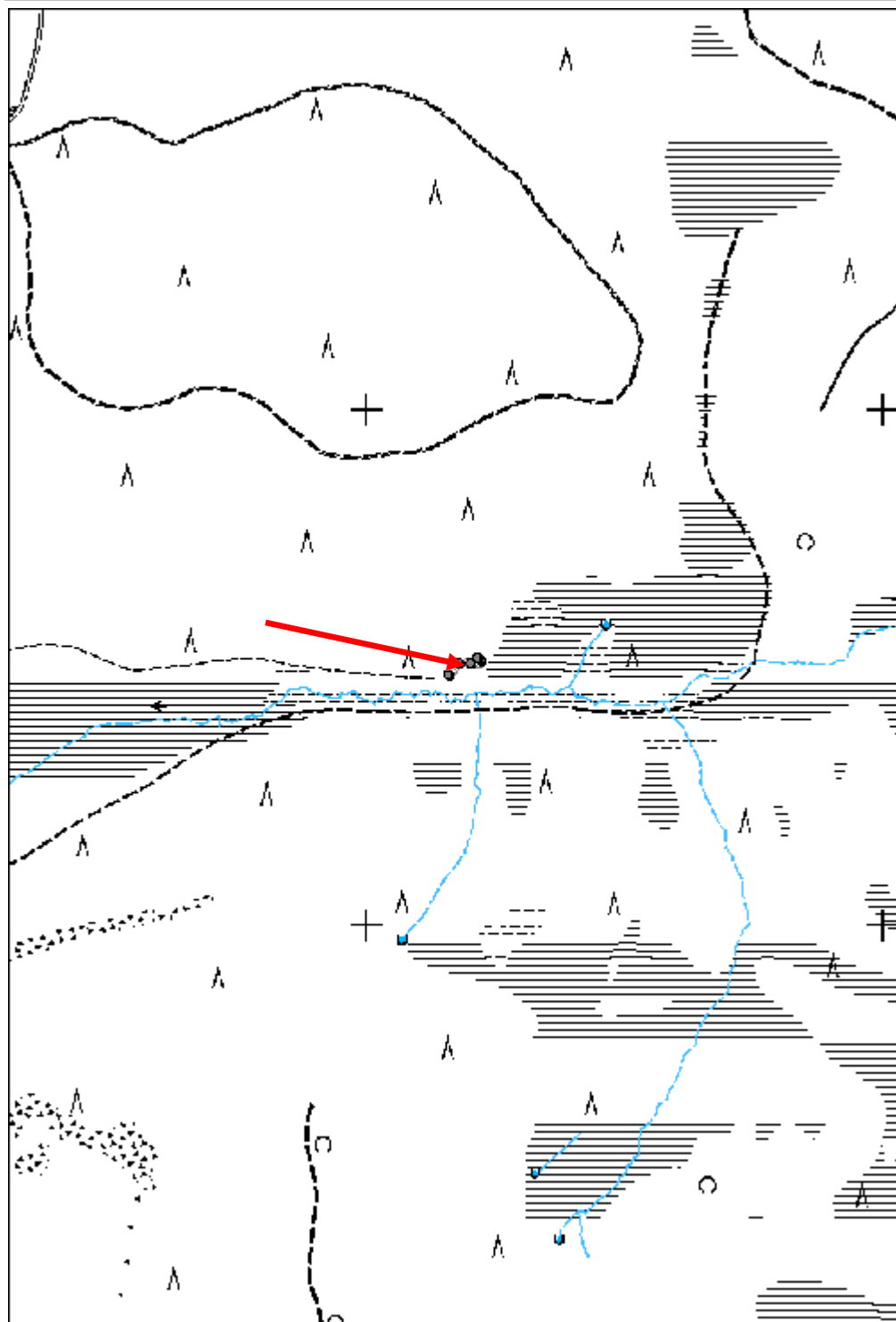
0 Ei määritelty

Selitys:



Kaivo, kämpän sija ja kaivon suojarakennus.

Kohdetyyppi:	1 Asuinpaikat	Copyright:	© <i>Metsähallitus 2008</i> © <i>Maanmittauslaitos 1/MML/08</i>
Koordinaatit:	X 7482501, Y 3558171, Z 200	Mittakaava:	1:10000



Reutulehto 1 kämpä jäännös

MH-tunnus: 138136

Kohdetyyppi:	1 Asuinpaikat	Haltija:	191 Metsätalous Itä-Lappi
Ajoitus:	7116 Uusi aika	Ylläpitäjä:	191 Metsätalous Itä-Lappi
Rakentamisvuosi:		Kunta:	742 Savukoski
Lukumäärä:	2		

Koordinaatti- selitys:		Geometria tuotettu:	4 Gps-mittaus, korjaamaton
Koordinaatit:	X 7476208, Y 3552735, Z 190	Löydöt:	

Taustatiedot

Kohde on merkitty vuonna 1971 painettuun topografiseen karttaan, joka perustuu vuosina 1966 - 1967 suoritettuun kartoitustyöhön.

Ympäristön kuvaus

Kohde sijaitsee tasanteella moreenipohjaisen koillisrinteen juurella. Kohteen koillispuolella alkaa Ulmaojaa reunustava räme-alue. Alueella kasvaa varttunutta sekametsää ja aluskasvillisuus koostuu varpukasveista.

Kohteen kuvaus

Kohde koostuu kahdesta rakennusjäännöksestä.

Jäännös 1 (x 3552747 y 7476212) on lounais-koillisuuntainen, 15 metriä pitkä ja 7 metriä leveä hirsirakennusjäännös. Rakennuksesta on säilynyt enimmillään kaksi hirsikertaa, jotka ovat suurilta osin sammaleen peitossa. Seinähirret ovat 0,2 - 0,3 metriä paksuja ja sekä sahalla että kirveellä katkaistuja pyöröhirsiiä. Rakennuksessa on käytetty koirankaulasalvoksia. Rakennus on jaettu väliseinillä kahteen osaan. Lounaisosa on 8 metriä pitkä ja koillisosa 7 metriä pitkä. Lounaisosan luoteisseinässä havaittiin mahdollinen oviaukko, joka on 1,3 metriä leveä. Tulisijan jäännöstä ei rakennuksessa havaittu. Kattorakenteesta on ainakin kaksi lahoa vuoliaista havaittavissa. Rakennusraunio on suurilta osin turpeen ja sammaleen peitossa ja sen päällä kasvaa koivikkoa.

Jäännös 2 (x 3552720 y 7476205) on lounais-koillisuuntainen, 17,5 metriä pitkä ja 8,5 metriä leveä hirsirakennusjäännös. Rakennuksesta on säilynyt enimmillään neljä hirsikertaa. Rakennusraunion korkeus on keskimäärin 0,5 - 0,6 metriä. Seinähirret ovat 0,3 - 0,4 metriä paksuja ja sekä sahalla että kirveellä katkaistuja pyöröhirsiiä. Rakennuksessa on käytetty koirankaulasalvoksia. Rakennus on jaettu väliseinillä kolmeen osaan. Koillisosa on 7 metriä pitkä, keskimäinen osa on 3,5 metriä pitkä ja lounaisosa 7 metriä pitkä. Tulisijan jäännöstä ei rakennuksessa havaittu. Kattorakenteesta on lahoja vuoliaisia havaittavissa. Rakennusraunio on suurilta osin turpeen ja sammaleen peitossa ja sen päällä kasvaa koivikkoa.

Kohteen rajaus

Kohde rajautuu havaittujen rakennusjäännösten alueelle.

Tulkinta

Metsätyökämpän raunio, joka todennäköisesti ajoittuu 1900-luvun alkupuolelle. Koon perusteella on todennäköistä, että jäännös 2 on kämpän päärakennus ja jäännös 1 kämpän talli.

Lisätietoja**Toimenpiteet****Tarkastukset**

Tila: 3 Toteutettu Laji: 6 Suojeluarvojen tarkastus Tarkastusvuosi: 2011
 Tarkastuspvm: 28.7.2011 Tarkastaja: J.-E. Nyman
 Kuvaus: KMO kulttuuriperintöinventointi Savukoski 2011

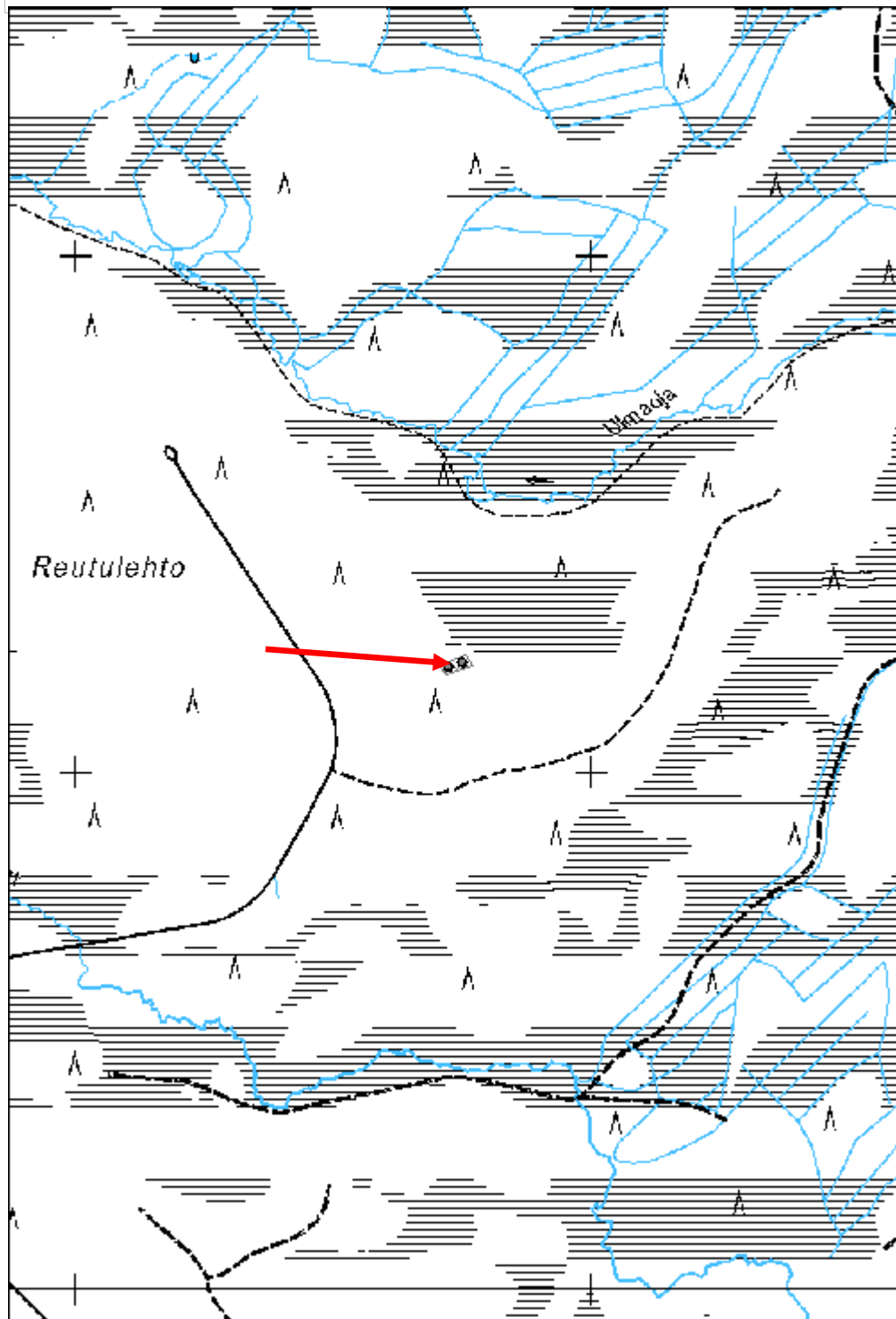
**Viranomais-
rekisterinro:****Kunto:** 2 Keskinertainen**Arvotus:** 8 Muu suojeluarvo**Olotila:** 2 Ei käytössä**Kohteen
suojelu:** 9 Muu suojeluarvo**Selitys:****Selitys:****Ympäristön
suojelu:**

0 Ei määritelty

Selitys:

Rakennuksen sija ja luoteisnurkan salvos.

Kohdetyyppi:	1 Asuinpaikat	Copyright:	© <i>Metsähallitus 2008</i> © <i>Maanmittauslaitos 1/MML/08</i>
Koordinaatit:	X 7476208, Y 3552735, Z 190	Mittakaava:	1:10000



Reutulehto 2 kämppä jäännös

MH-tunnus: 138160

Kohdetyyppi:	1 Asuinpaikat	Haltija:	191 Metsätalous Itä-Lappi
Ajoitus:	7116 Uusi aika	Ylläpitäjä:	191 Metsätalous Itä-Lappi
Rakentamisvuosi:		Kunta:	742 Savukoski
Lukumäärä:	2		

Koordinaatti- selitys:		Geometria tuotettu:	4 Gps-mittaus, korjaamaton
Koordinaatit:	X 7477050, Y 3551792, Z 185	Löydöt:	

Taustatiedot

Kohde on merkitty vuonna 1971 painettuun topografiseen karttaan, joka perustuu vuosina 1966 - 1967 suoritettuun kartoitustyöhön.

Ympäristön kuvaus

Kohde sijaitsee hyvin loivan pohjoisrinteen alaosassa, missä kasvaa varttunutta mäntymetsää. Maa on moreenipohjainen ja kuiva. Aluskasvillisuus koostuu varpukasveista. Kohteesta noin 40 metriä pohjoiseen sijaitsee Ulmaoja.

Kohteen kuvaus

Kohde koostuu kahdesta rakennusjäännöksestä.

Jäännös 1 (x 3551793 y 7477042) on itä-länsisuuntainen, 18 metriä pitkä ja 7,5 metriä leveä hirsirakennusjäännös. Rakennuksessa on käytetty sisäpuolelta kevyesti tasattuja pyöröhirsii, joka ovat sahalla katkaistuja. Halkaisijaltaan seinähirret ovat noin 0,3 metriä ja niiden välissä on käytetty sammalta ja turvetta seinätiivisteenä. Seinät ovat myös paikoitellen tiivistetty sisäpuolelta lankuilla. Rakennuksessa on käytetty koirankaulasalvoksia. Rakennus on jaettu väliseinillä kolmeen osaan, joista itäosa on 7,5 metriä pitkä, keskiosa 3 metriä ja länsiosa 7,5 metriä. Rakennuksesta on säilynyt 2 -3 hirsikertaa, lukuun ottamatta rakennuksen keskiosaa. Se on osittain hyvin säilynyt ja seinissä on jäljellä 7 hirsikertaa. Raunion korkein säilynyt kohta on noin 2 metriä. Rakennuksen noin 3 metriä leveä keskiosa on keskeltä väliseinällä jaettu eteläis- ja pohjoisosaan. Pohjoisosa vaikuttaisi olevan eteinen, jonka pohjoisseinässä ulko-ovi on todennäköisesti sijainnut. Eteisestä on ovet rakennuksen molempiin päätyosiin sekä keskiosan etelähuoneeseen. Varsinkin etelähuoneen ja länsiosan oviaukot ovat hyvin säilyneet. Ne ovat noin 0,8 metriä leveät ja noin 1,4 metriä korkeat. Oven karmit on tehty noin 0,2 metriä leveistä lankuista, jotka on kiinnitetty seinähirsien päätyihin upotettuihin pystysuoriin rimoihin. Rakennuksen keskiosan etelähuoneen länsi- ja itäseinässä on noin 0,7 metriä leveitä ja 0,4 metriä korkeita, osittain säilyneitä luukunaukkoja. Nämä ovat todennäköisesti ns. elämänluukkuja. Rakennuksen seinähirsissä on paikoitellen pareittain tai rivissä olevia porattuja reikiä, jotka vaikuttaisivat olevan hyllyjen kiinnityskohtia. Rakennuksessa ei havaittu tulisijan jäännöstä. Rakennuksen kattorakenteesta on säilynyt muutama laho vuoliainen. Rakennus on osittain turpeen ja sammaleen peitossa ja sen päällä kasvaa koivuja ja kuusia. Noin 3 metriä rakennuksen kaakkoiskulmasta etelään sijaitsee 1,5 x 1,5 metrin kuoppa, jonka syvyys on 0,5 metriä.

Jäännös 2 (x 3551790 y 7477061) on itä-länsisuuntainen, 14 metriä pitkä ja 7 metriä leveä hirsirakennusjäännös. Rakennuksen seinähirret ovat hyvin lahoja ja suurilta osin turpeen peittämiä. Rakennuksesta on enimmillään säilynyt kolme hirsikertaa ja raunion korkeus on enimmillään noin 1 metriä. Seinähirret ovat noin 0,3 metriä paksuja pyöröhirsii, jotka on katkaistu sekä sahalla että kirveellä. Kattorakenteesta on jäljellä muutama laho vuoliainen sekä kattohuopaa. Rakennusraunio on suurilta osin

turpeen peitossa ja sen päällä kasvaa koivuja.

Kohteen rajaus

Kohde rajautuu havaittujen rakennusjäännösten alueelle.

Tulkinta

Metsätyökämpän raunio, joka todennäköisesti ajoittuu 1900-luvun alkupuolelle. Jäännös 1 on kämpän päärakennus ja jäännös 2 kämpän talli.

Lisätietoja

Toimenpiteet

Tarkastukset

Tila: 3 Toteutettu Laji: 6 Suojeluarvojen tarkastus Tarkastusvuosi: 2011
 Tarkastuspvm: 28.7.2011 Tarkastaja: J.-E. Nyman
 Kuvaus: KMO kulttuuriperintöinventointi Savukoski 2011

**Viranomais-
rekisterinro:**

Kunto: 2 Keskinertainen

Arvotus: 8 Muu suojeluarvo

Olotila: 2 Ei käytössä

**Kohteen
suojelu:** 9 Muu suojeluarvo

Selitys:

Selitys:

**Ympäristön
suojelu:**

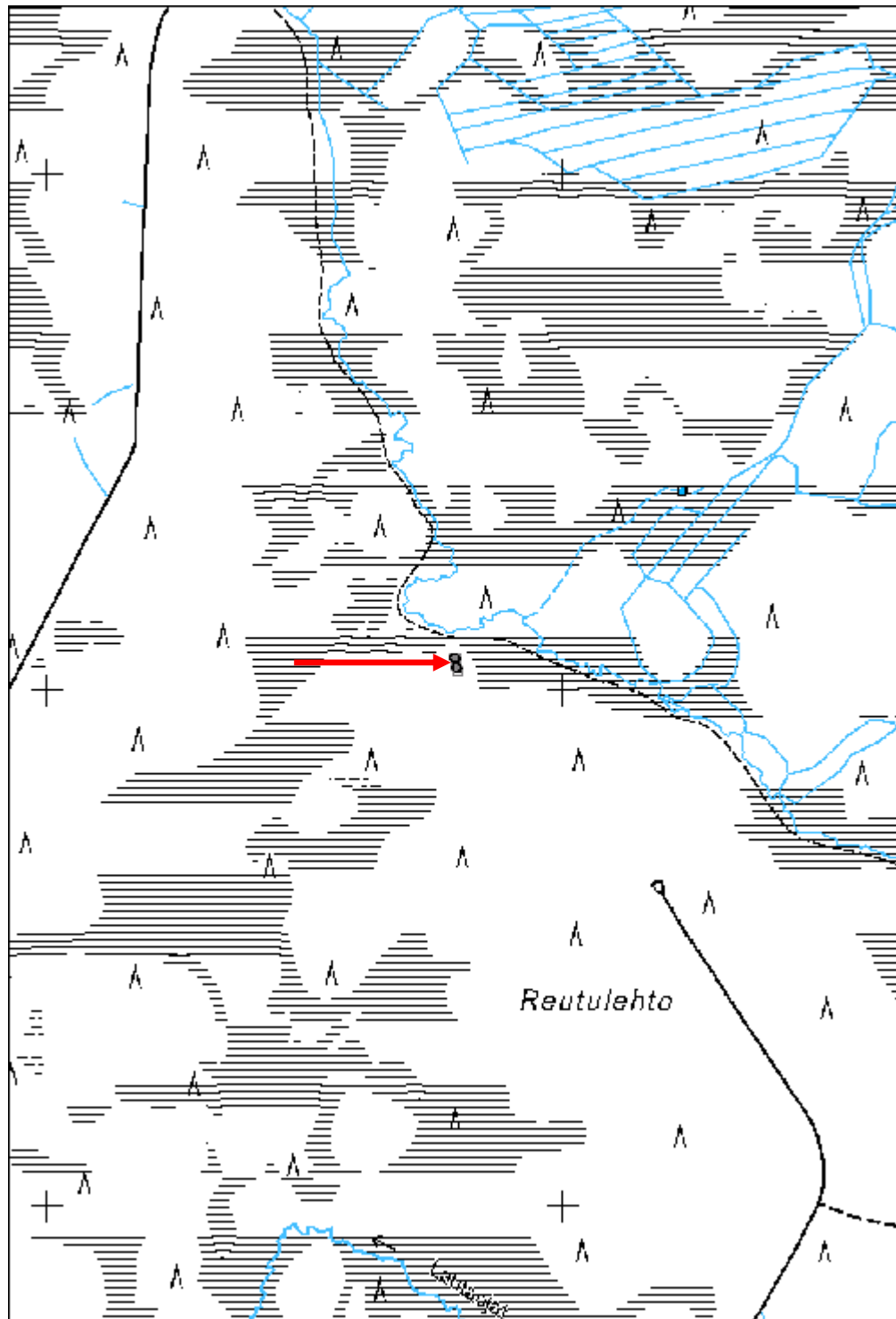
0 Ei määritelty

Selitys:



Rakennuksen elämän luukku ja keskiosan seinää.

Kohdetyyppi:	1 Asuinpaikat	Copyright:	© <i>Metsähallitus 2008</i> © <i>Maanmittauslaitos 1/MML/08</i>
Koordinaatit:	X 7477050, Y 3551792, Z 185	Mittakaava:	1:10000



Maskaisenmaa kämppä jäännös

MH-tunnus: 138179

Kohdetyyppi:	1 Asuinpaikat	Haltija:	191 Metsätalous Itä-Lappi
Ajoitus:	7116 Uusi aika	Ylläpitäjä:	191 Metsätalous Itä-Lappi
Rakentamisvuosi:		Kunta:	742 Savukoski
Lukumäärä:	1		

Koordinaatti- selitys:		Geometria tuotettu:	4 Gps-mittaus, korjaamaton
Koordinaatit:	X 7486630, Y 3566440, Z 185	Löydöt:	

Taustatiedot

Kohteesta on SutiGis-havainto ja se on merkitty vuonna 1971 painettuun maastokarttaan, joka perustuu vuosina 1966 - 1967 suoritettuun kartoitustyöhön.

Ympäristön kuvaus

Kohde sijaitsee pohjoiseen päin valuvan Kouterjoen hiekkaisilla rannoilla. Kohde-alueen eteläpuolella kulkee itä-länsisuuntainen metsäautotie. Rantojen maapinta on osittain muokattu ja niiden turvekerros on monin paikoin kuorittu pois. Alueella kasvaa taimikkoa ja nuoria mäntymetsikköjä.

Kohteen kuvaus

Paikalla on sijainnut lähes täysin tuhoutunut kämppä. Ainoa havaittu mahdollinen rakennusjäännös sijaitsee joen länsirannalla pienellä tasanteella. Siellä sijaitsee pohjois-eteläsuuntainen ja arvioltaan noin 25 metriä pitkä ja 13 metriä leveä alue, joka erottuu lähinnä kasvillisuuden ja fragmentaaristen rakennusjätteiden levinnän perusteella. Sen päällä kasvaa taimikkoa.

Vuoden 1971 painetun maastokartan mukaan kämpän päärakennus sijaitsi joen itärannalla, missä nyt kulkee metsäautotie. Rakennus on todennäköisesti jäänyt tien alle ja siitä ei inventoinnin aikana havaittu mitään jälkeä.

SutiGis tietojen mukaan paikalla on ollut uittotoimintaa, ja on hyvin todennäköistä, että nykyisen tiesillan kohdalla on sijainnut uittopato. Siitäkään ei kuitenkaan havaittu jäännöksiä inventoinnin aikana.

Kohteen rajaus

Kohde rajautuu mahdollisen rakennusjäännöksen mukaisesti.

Tulkinta

Lähes täysin tuhoutunut uittokämpä, joka todennäköisesti ajoittuu 1950 - 1960 -luvulle.

Lisätietoja**Toimenpiteet****Tarkastukset**

Tila: 3 Toteutettu Laji: 6 Suojeluarvojen tarkastus Tarkastusvuosi: 2011

Tarkastuspvm: 1.8.2011 Tarkastaja: J.-E. Nyman
 Kuvaus: KMO kulttuuriperintöinventointi Savukoski 2011

Viranomais- rekisterinro:		Kunto:	3 Huono
Arvotus:	8 Muu suojeluarvo	Olotila:	2 Ei käytössä
Selitys:		Kohteen suojaus:	9 Muu suojeluarvo
		Selitys:	

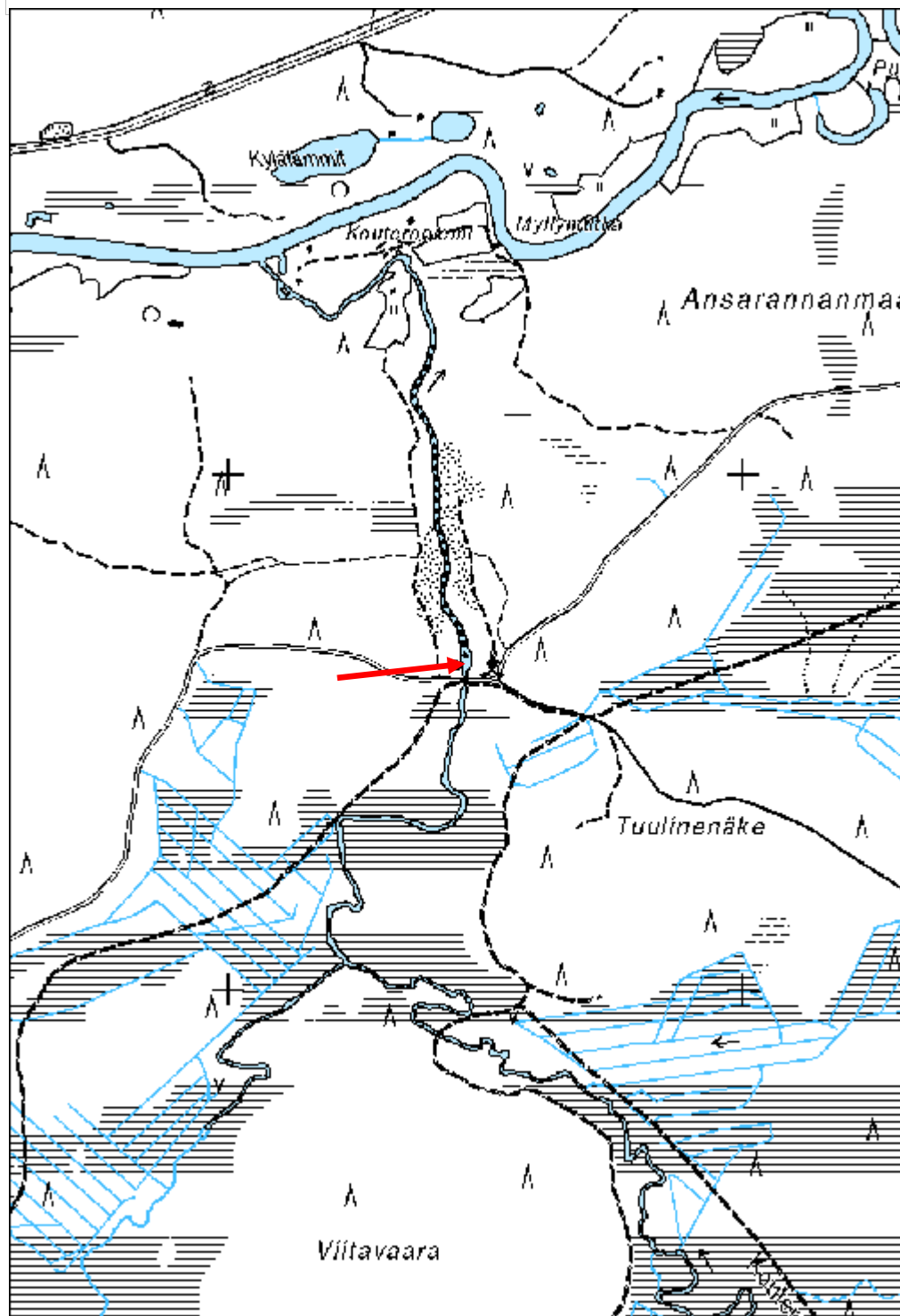
Ympäristön suojaus:	0 Ei määritelty
--------------------------------------	-----------------

Selitys:	
-----------------	--



Yleiskuva mahdollisesta rakennuksen jäännöksestä.

Kohdetyyppi:	1 Asuinpaikat	Copyright:	© <i>Metsähallitus</i> 2008 © <i>Maanmittauslaitos 1/MML/08</i>
Koordinaatit:	X 7486630, Y 3566440, Z 185	Mittakaava:	1:10000



Potkamoselkä 3 kämppä jäännös	MH-tunnus: 138196
--------------------------------------	--------------------------

Kohdetyyppi:	1 Asuinpaikat	Haltija:	191 Metsätalous Itä-Lappi
Ajoitus:	7116 Uusi aika	Ylläpitäjä:	191 Metsätalous Itä-Lappi
Rakentamisvuosi:		Kunta:	742 Savukoski
Lukumäärä:	1		

Koordinaattiselitys:	Geometria tuotettu:
Koordinaatit:	Löydöt:
X 7485062, Y 3568048, Z 193	4 Gps-mittaus, korjaamaton

Taustatiedot

Löytyi inventoinnissa.

Ympäristön kuvaus

Kohde sijaitsee loivasti etelään päin laskevassa rinteessä. Maa on kuiva ja moreenipohjainen ja alueella kasvaa nuorta mäntymetsää. Aluskasvillisuus koostuu varpukasveista. Kohteesta noin 30 - 40 metriä etelään maasto muuttuu nevaksi.

Kohteen kuvaus

Paikalla on 5 x 5,5 metrin kokoinen hirsirakennusjäännös. Rakennus on rakennettu 0,2 metriä paksuista pyöröhirsistä, jotka on katkaistu sekä sahalla että kirveellä. Rakennuksessa on käytetty koirankaulasalvoksia. Enimmillään rakennuksesta on jäljellä neljä hirsikertaa. Osassa hirsistä on havaittavissa palojälkiä. Rakennuksen luoteisnurkassa on 1,7 x 1,7 metrin kokoinen ja 0,8 metriä korkea tulisijan röykkiömäinen jäännös. Se koostuu 0,1 - 0,3 metrin kokoisista luonnonkivistä. Rakennusjäännös on suurilta osin turpeen peitossa. Raunion läpi kulkee metsäkoneen ajoura, joka on pahasti vaurioittanut rakennusjäännöstä.

Kohteen rajaus

Kohde rajautuu rakennusjäännöksen mukaisesti.

Tulkinta

Metsätyökämpän raunio, joka todennäköisesti ajoittuu 1900-luvun alkupuolelle.

Lisätietoja**Toimenpiteet****Tarkastukset**

Tila: 3 Toteutettu Laji: 6 Suojeluarvojen tarkastus Tarkastusvuosi: 2011
Tarkastuspvm: 1.8.2011 Tarkastaja: J.-E. Nyman
Kuvaus: KMO kulttuuriperintöinventointi Savukoski 2011

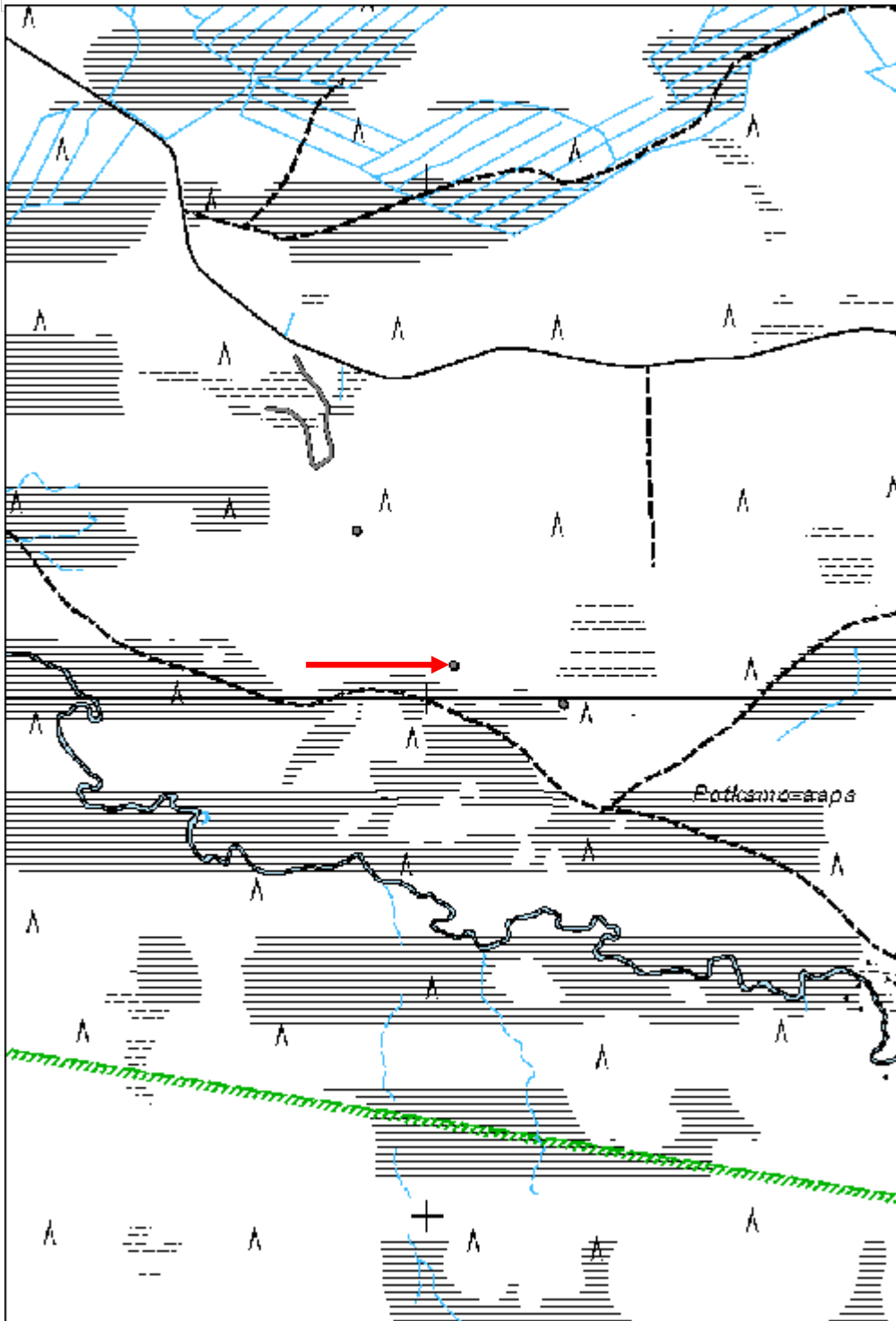
Viranomaisrekisterinro:	Kunto: 3 Huono
--------------------------------	-----------------------

Arvotus:	8 Muu suojeluarvo	Olotila:	2 Ei käytössä
Selitys:		Kohteen suojelu:	9 Muu suojeluarvo
Ympäristön suojelu:	0 Ei määritelty	Selitys:	
Selitys:			



Yläkuvassa rakennuksen tulisija ja alakuvassa koillisnurkka.

Kohdetyyppi:	1 Asuinpaikat	Copyright:	© Metsähallitus 2008 © Maanmittauslaitos 1/MML/08
Koordinaatit:	X 7485062, Y 3568048, Z 193	Mittakaava:	1:10000



Potkamoselkä 4 kämppä jäännös	MH-tunnus: 138198
--------------------------------------	--------------------------

Kohdetyyppi:	1 Asuinpaikat	Haltija:	191 Metsätalous Itä-Lappi
Ajoitus:	7116 Uusi aika	Ylläpitäjä:	191 Metsätalous Itä-Lappi
Rakentamivuosi:		Kunta:	742 Savukoski
Lukumäärä:	1		

Koordinaattiselitys:	Geometria tuotettu:
Koordinaatit:	Löydöt:
X 7484987, Y 3568260, Z 195	4 Gps-mittaus, korjaamaton

Taustatiedot

Kohteesta on SutiGis-havainto.

Ympäristön kuvaus

Kohde sijaitsee Potkamo-aavan ja pienen kosteikko-alueen välillä olevalla kuivahkolla alueella. Maa on moreenia. Paikalla kasvaa varttunutta sekametsää ja aluskasvillisuus koostuu varpukasveista.

Kohteen kuvaus

Paikalla on 5 x 5 metrin kokoinen hirsirakennusjäännös. Seinähirret ovat 0,2 - 0,25 metriä paksuja pyöröhirsiä, jotka ovat sekä sahalla että kirveellä katkaistuja. Rakennuksesta on enimmillään säilynyt neljä hirsikertaa ja raunion korkeus on maksimissaan 0,9 metriä. Rakennuksessa on käytetty koirankaulasalvoksia. Rakennuksen lounaisnurkassa sijaitsee 1,5 x 1,5 metrin kokoinen ja 0,1 metriä korkea tulisijan jäännös, joka on täysin turpeen peitossa. Rakennusraunio on suurilta osin turpeen peittämä ja sen päällä kasvaa kuusia ja koivuja. Noin 3 metriä rakennuksesta pohjoiseen on halkaisijaltaan 1,5 metrin kokoinen pyöreähkö maakuoppa, jonka syvyys on 0,5 metriä.

Kohteen rajaus

Kohde rajautuu rakennusraunion mukaisesti.

Tulkinta

Metsätyökämpän raunio, joka todennäköisesti ajoittuu 1900-luvun alkupuolelle.

Lisätietoja**Toimenpiteet****Tarkastukset**

Tila: 3 Toteutettu Laji: 6 Suojeluarvojen tarkastus Tarkastusvuosi: 2011
Tarkastuspvm: 1.8.2011 Tarkastaja: J.-E. Nyman
Kuvaus: KMO kulttuuriperintöinventointi Savukoski 2011

Viranomaisrekisterinro:

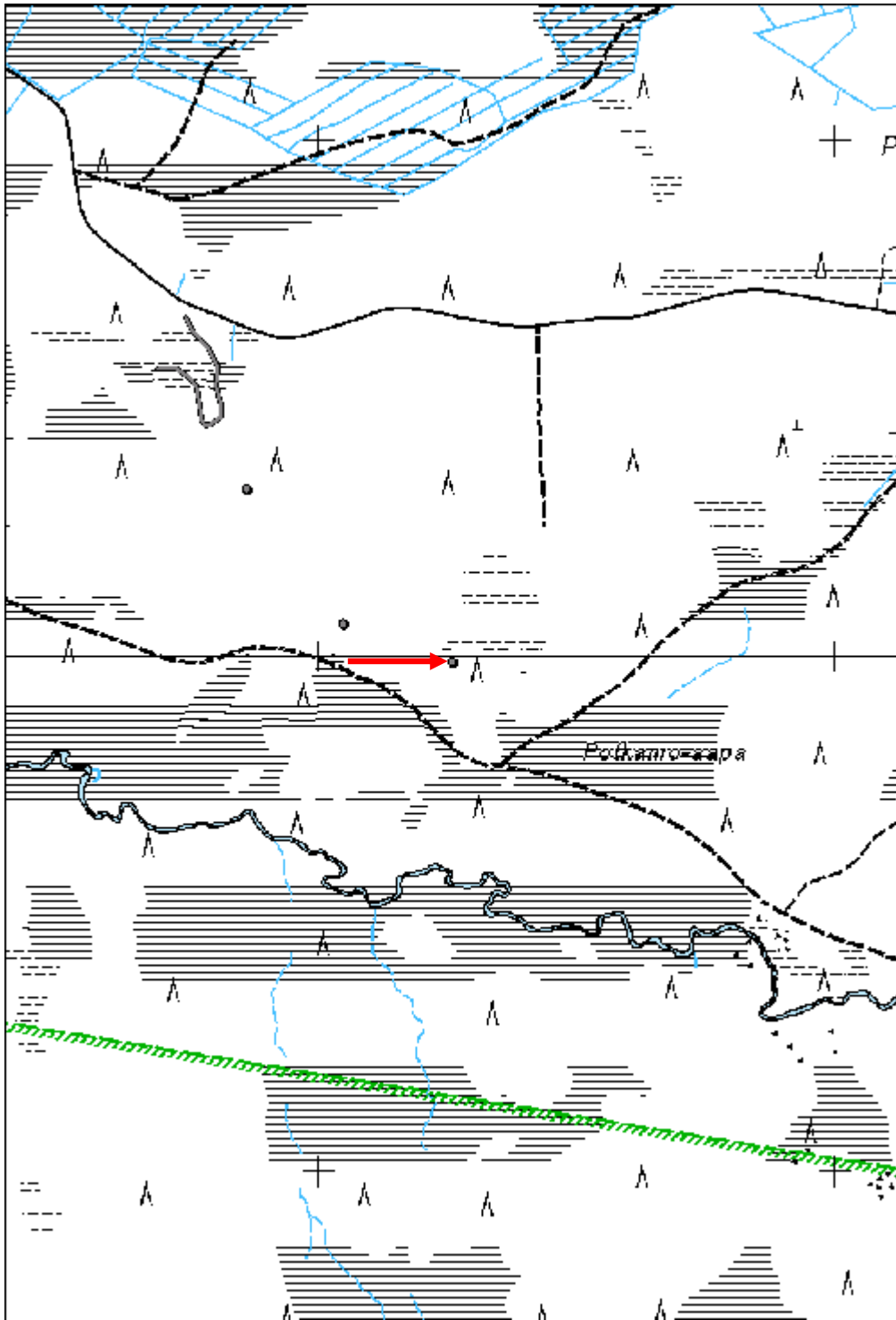
Kunto: 2 Keskinertainen

Arvotus:	8 Muu suojeuarvo	Olotila:	2 Ei käytössä
Selitys:		Kohteen suojeu:	9 Muu suojeuarvo
Ympäristön suojeu:	0 Ei määritelty	Selitys:	



Yleiskuva rakennuksen jäännöksestä ja koillisnurkan salvoksia.

Kohdetyyppi:	1 Asuinpaikat	Copyright:	© Metsähallitus 2008 © Maanmittauslaitos 1/MML/08
Koordinaatit:	X 7484987, Y 3568260, Z 195	Mittakaava:	1:10000



Palo-Kouterolammit silta jäännös	MH-tunnus: 138199
---	--------------------------

Kohdetyyppi:	13 Liikennekohteet	Haltija:	191 Metsätalous Itä-Lappi
Ajoitus:	7116 Uusi aika	Ylläpitäjä:	191 Metsätalous Itä-Lappi
Rakentamisvuosi:		Kunta:	742 Savukoski
Lukumäärä:	1		

Koordinaattiselitys:	Geometria tuotettu:
Koordinaatit:	4 Gps-mittaus, korjaamaton
X 7484885, Y 3571982, Z 235	Löydöt:

Taustatiedot

Löytyi inventoinnissa.

Ympäristön kuvaus

Kohde sijaitsee räme-alueella, jonka läpi valuu nimetön ja noin 2 metriä leveä pieni puro. Palo-Kouterolammit sijaitsee kohteesta noin 70 metriä etelään. Kohteen kohdalla on kartalla merkitty polku/ajoura, joka on täysin umpeen kasvanut. Alueella kasvaa yksittäisiä mäntyjä ja aluskasvillisuus koostuu varpukasveista.

Kohteen kuvaus

Puron ylitse on itä-länsisuuntainen siltarakenne, jonka on noin 3 metriä pitkä ja noin 3 metriä leveä. Se koostuu seitsemästä puroa ylittävästä 0,2 metriä paksusta pyöröhirrestä, joiden päällä on poikkisuuntaisesti sijoitettuja, hyvin lahoja 0,1 - 0,15 metriä paksuja riukuja ja pyöröhirsii. Niiden päällä on sillan eteläreunalla vielä yksi puroa ylittävä ja hyvin laho pyöröhirsi. Siltarakenteessa on käytetty teollisesti valmistettuja rautanauvoja. Siltarakenne on laho ja osittain sammaleen peitossa.

Kohteen rajaus

Kohde rajautuu siltarakenteen mukaisesti.

Tulkinta

Silta, joka ajoittuu 1900-luvulle.

Lisätietoja**Toimenpiteet****Tarkastukset**

Tila: 3 Toteutettu Laji: 6 Suojeluarvojen tarkastus Tarkastusvuosi: 2011
Tarkastuspvm: 1.8.2011 Tarkastaja: J.-E. Nyman
Kuvaus: KMO kulttuuriperintöinventointi Savukoski 2011

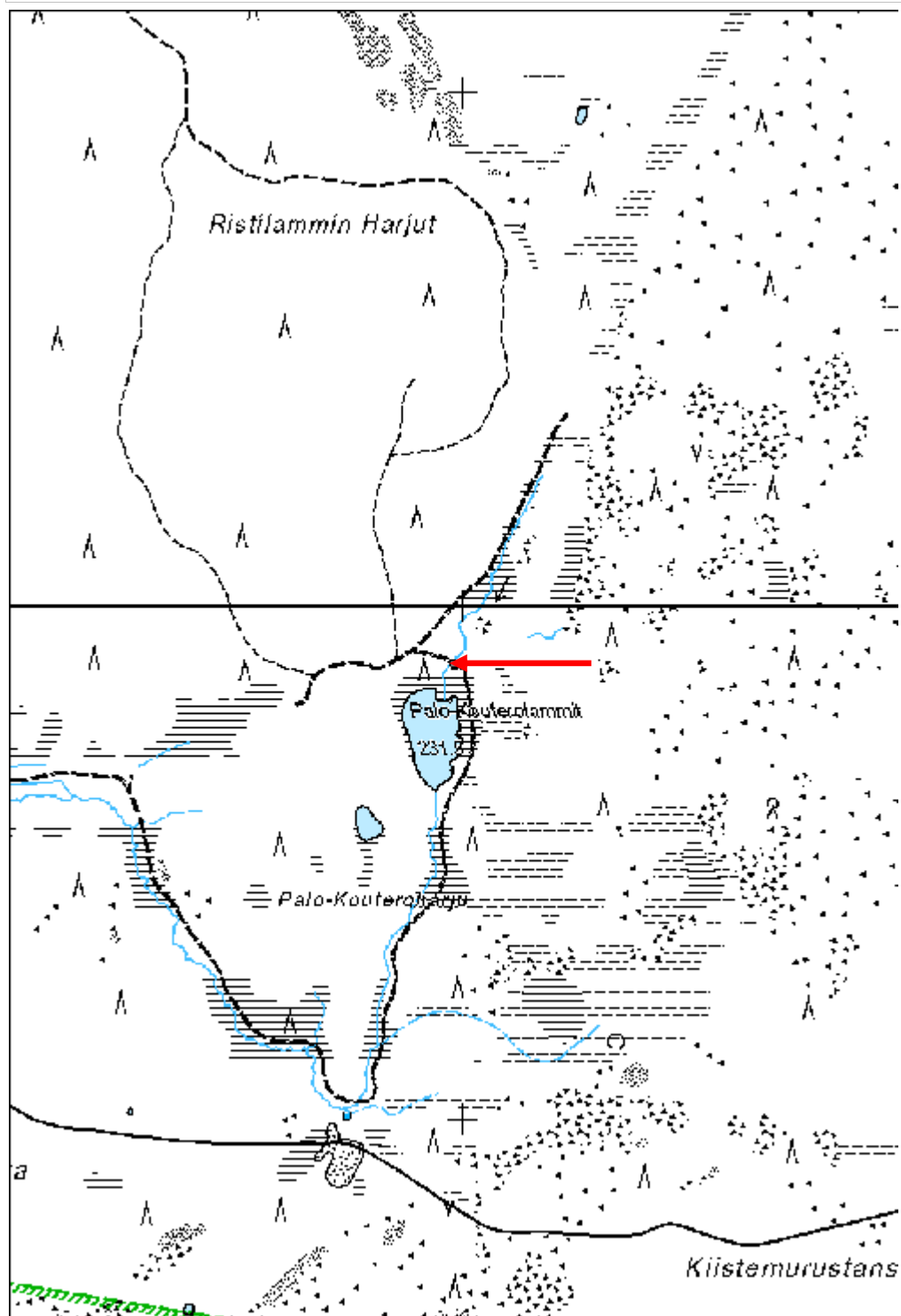
Viranomaisrekisterinro:	Kunto: 2 Keskinertainen
--------------------------------	--------------------------------

Arvotus:	8 Muu suojeluarvo	Olotila:	2 Ei käytössä
Selitys:		Kohteen suojelu:	9 Muu suojeluarvo
Ympäristön suojelu:	0 Ei määritelty	Selitys:	
Selitys:			



Kuvia sillan rakenteista.

Kohdetyyppi:	13 Liikennekohteet	Copyright:	© <i>Metsähallitus 2008</i> © <i>Maanmittauslaitos 1/MML/08</i>
Koordinaatit:	X 7484885, Y 3571982, Z 235	Mittakaava:	1:10000



Ristilampi kämppä jäännös	MH-tunnus: 138205
----------------------------------	--------------------------

Kohdetyyppi:	1 Asuinpaikat	Haltija:	191 Metsätalous Itä-Lappi
Ajoitus:	7116 Uusi aika	Ylläpitäjä:	191 Metsätalous Itä-Lappi
Rakentamisvuosi:		Kunta:	742 Savukoski
Lukumäärä:	3		

Koordinaattiselitys:	Geometria tuotettu:
Koordinaatit:	Löydöt:
X 7487006, Y 3571320, Z 235	4 Gps-mittaus, korjaamaton

Taustatiedot

Metsuri Raimo Pulskan ilmoittama.

Ympäristön kuvaus

Kohde sijaitsee Ristilammen luoteisosan lounaisrannalla. Maa on kuiva ja hiekkapohjainen. Alueella kasvaa kehitysluokaltaan nuorta ja uudistamiskypsää mäntymetsää. Aluskasvillisuus koostuu varpukasveista. Kohdealueen lounaispuolella kulkee metsäautotie ja sen yhteydessä on tukkien varastoalue.

Kohteen kuvaus

Kohteesta löydettiin kolme rakennus- ja rakennejäännöstä.

Jäännös 1 (x 3571359 y 7486987) koostuu kolmesta neliönmuotoisesta maakuopasta, joiden koot ovat noin 1 x 1 metriä ja syvyydet 0,3 - 1,0 metriä. Kuoppien seinämät ovat vuorattuja laudoilla ja hirsillä, joiden lahot jäännökset ovat vielä havaittavissa.

Jäännös 2 (x 3571336 y 7486998) on pyöreähkö ja halkaisijaltaan noin 3,5 metrin kokoinen maakuoppa. Kuoppa on noin 0,5 metriä syvä ja pyöreäpohjainen. Sen ympärillä on epämääräinen ja matala vallimuodostelma. Kuopassa ei näy puurakennetta ja se on täysin turpeen peitossa. Kuopassa ei havaittu huuhtoutumiskerrosta.

Jäännös 3 (x 3571288 y 7487027) on betoninen tulisijan perusta, joka on kooltaan 2,3 x 1,6 metriä ja korkeudeltaan 0,2 metriä. Mitään muuta rakennukseen viittaavaa ei lähiympäristössä havaittu.

Kohteen rajaus

Kohde rajautuu havaittujen rakennusjäännösten alueelle.

Tulkinta

Metsäyökämpän melkein täysin tuhoutunut raunio, joka todennäköisesti ajoittuu 1950 - 1960 -luvulle. Vuonna 1971 painetussa maastokartassa, joka perustuu vuonna 1966 suoritettuun kartoitukseen, kämpän päärakennus on merkitty kohteeseen missä nykyään sijaitsee tukkien varastoalue. Inventoinnin aikana ei sieltä havaittu rakennusjäännöstä ja todennäköistä on, että päärakennus on täysin tuhoutunut myöhemmän toiminnan seurauksena.

Lisätietoja

Toimenpiteet**Tarkastukset**

Tila: 3 Toteutettu Laji: 6 Suojeluarvojen tarkastus Tarkastusvuosi: 2011
 Tarkastuspvm: 2.8.2011 Tarkastaja: J.-E. Nyman
 Kuvaus: KMO kulttuuriperintöinventointi Savukoski 2011

**Viranomais-
rekisterinro:**

Kunto: 3 Huono

Arvotus: 8 Muu suojeluarvo

Olotila: 2 Ei käytössä

**Kohteen
suojelu:** 9 Muu suojeluarvo

Selitys:

Selitys:

**Ympäristön
suojelu:**

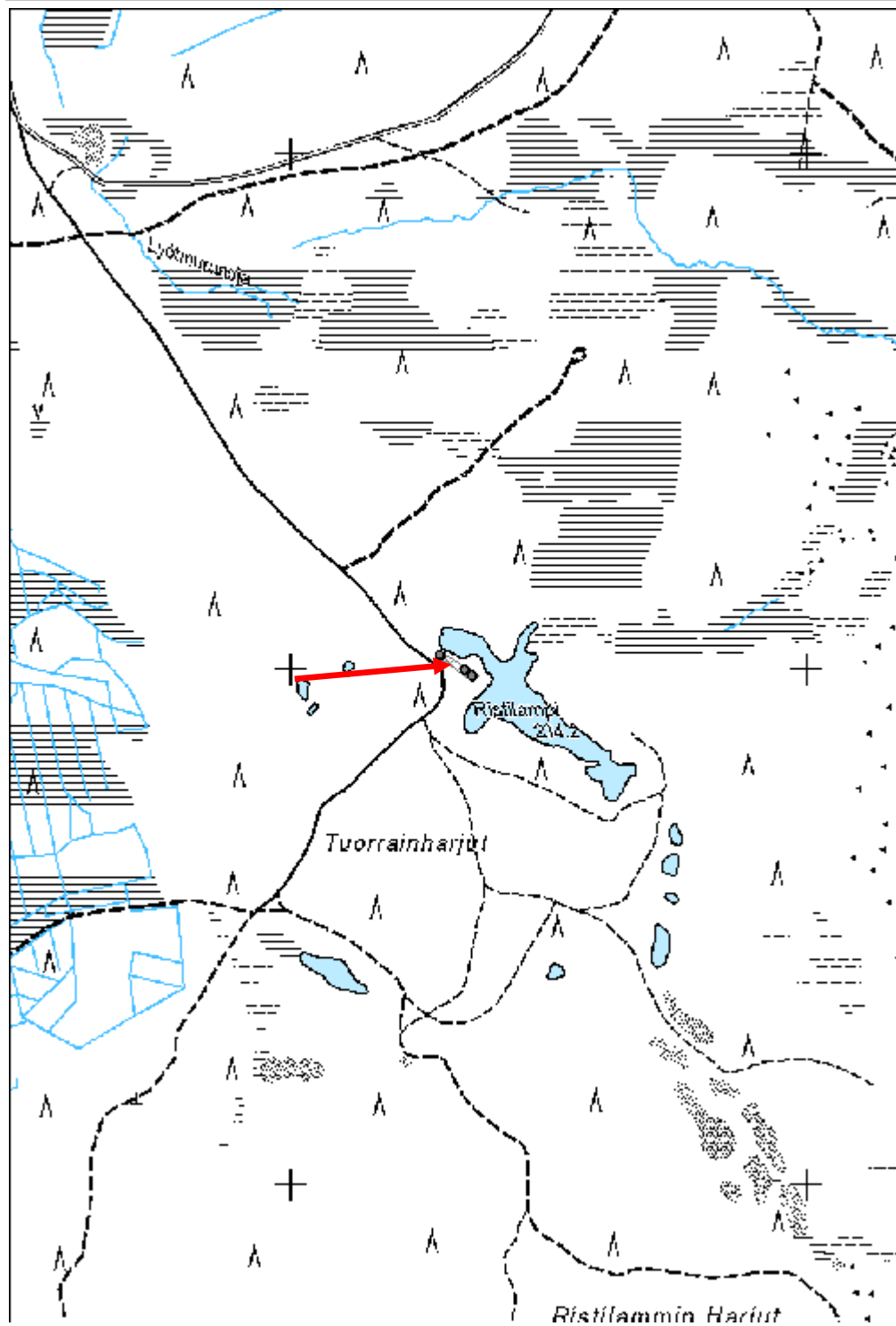
0 Ei määritelty

Selitys:



Rakennuksen jäännös ja kellarikuoppa.

Kohdetyyppi:	1 Asuinpaikat	Copyright:	© <i>Metsähallitus 2008</i> © <i>Maanmittauslaitos 1/MML/08</i>
Koordinaatit:	X 7487006, Y 3571320, Z 235	Mittakaava:	1:10000



Pöytösvaara 1 kämppä jäännös

MH-tunnus: 138242

Kohdetyyppi:	1 Asuinpaikat	Haltija:	191 Metsätalous Itä-Lappi
Ajoitus:	7116 Uusi aika	Ylläpitäjä:	191 Metsätalous Itä-Lappi
Rakentamisvuosi:		Kunta:	742 Savukoski
Lukumäärä:	4		

Koordinaatti- selitys:		Geometria tuotettu:	4 Gps-mittaus, korjaamaton
Koordinaatit:	X 7487601, Y 3580631, Z 230	Löydöt:	

Taustatiedot

Kohteesta on SutiGis-havainto.

Ympäristön kuvaus

Kohde sijaitsee Kosterjoen tasaisella ja kosteahkolla itärannalla. Kämpän piha-alue on heinittynyt aukio, jonka ympärillä kasvaa kehitysluokaltaan uudistuskypsää sekametsää. Maa on moreenia. Kohteen pohjoispuolella kulkee joen ylittävä luoteis-kaakkoisuuntainen metsäautotie.

Kohteen kuvaus

Kohde koostuu neljästä rakennusjäännöksestä.

Jäännös 1 (x 3580610 y 7487630) on 6,5 x 6 metrin kokoinen rakennusjäännös. Seinälinjat erottuvat noin 0,5 - 1,0 metriä leveänä ja 0,1 - 0,2 metriä korkeana turpeen peittämänä vallina. Rakennuksen puurakenteesta ei ole mitään havaittavissa. Rakennuksen kaakkoisnurkassa on suurilta osin turpeen peittämä tulisijan jäännös. Se on kooltaan 1,7 x 2,5 metriä ja korkeudeltaan 0,2 metriä. Rakennusjäännöksen etelä- ja pohjoispuolella on noin 1 x 1,5 metrin kokoiset ja 0,5 metrin syvyiset maakuopat. Rakennusjäännös on turpeen ja sammaleen peitossa ja sen päällä on moderni nuotiopaikka.

Jäännös 2 (x 3580622 y 7487630) on 5,5 x 5,5 metrin kokoinen rakennusjäännös. Rakennuksesta on säilynyt arvioltaan 1 - 2 hirsikertaa, jotka ovat suurilta osin turpeen ja sammaleen peitossa. Seinähirret ovat noin 0,2 metriä paksuja ja hyvin lahoja pyöröhirsiiä. Seinien säilynyt korkeus on enimmillään noin 0,5 metriä. Rakennuksen lounaisnurkassa on luonnonkivistä koostuva tulisijan röykkiömäinen jäännös. Se on kooltaan 2,5 x 2,5 metriä ja sen korkeus on 0,7 metriä. Röykkiössä havaittiin kiukaasta tai kaminasta peräisin oleva peltikappale. Rakennusraunio on suurilta osin turpeen peitossa ja sen päällä kasvaa koivuja ja kuusia. Rauniosta noin 3 metriä itään sijaitsee 1 x 1,5 metrin kokoinen ja 0,5 metriä syvä soikeanmuotoinen maakuoppa.

Jäännös 3 (x 3580616 y 7487584) on pohjois-eteläsuuntainen, 19 metriä pitkä ja 7,5 metriä leveä rakennusjäännös. Rakennuksen seinälinjat erottuvat 0,3 - 2,0 metriä leveänä ja 0,1 - 0,4 metriä korkeana turpeen peittämänä vallina. Paikoitellen vallissa on havaittavissa hyvin lahoja ja noin 0,2 metriä paksuja pyöröhirsiiä. Rakennuksessa on kolme 0,2 - 0,5 metrin kokoisista luonnonkivistä koostuvaa tulisijan röykkiömäistä jäännöstä. Koillisnurkassa sijaitsevan röykkiön koko on 2,8 x 3,0 metriä ja sen korkeus on 0,8 metriä. Rakennuksen keskiosan kieppeillä länsi- ja itäseinien vieressä on jäljellä olevat kaksi röykkiötä. Läntisen röykkiön koko on 2,0 x 2,6 metriä ja sen korkeus on 0,5 metriä. Itäisen röykkiön koko on 3,0 x 5,5 metriä ja sen korkeus on 0,8 metriä. Rakennusjäännös on suurilta osin turpeen peitossa ja sen päällä kasvaa koivuja ja pajuja.

Jäännös 4 (x 3580649 y 7487581) pohjois-eteläsuuntainen, 13,5 metriä pitkä ja 6 metriä leveä rakennusjäännös. Rakennuksen seinälinjat ovat huonosti säilyneet. Paikoitellen on yksi sammaleen peittämä hirsikerta näkyvässä. Hirret ovat noin 0,2 metriä paksuja ja todennäköisesti pyöröhirsiiä. Rakennusjäännöksen päällä kasvaa heinää.

Kohteen rajaus

Kohde rajautuu havaittujen rakennusjäännösten alueelle.

Tulkinta

Metsätyö- ja uittokämpän raunio, joka ajoittuu 1900-luvun alkupuolelle. Jäännös 3 on paikalla sijainnut ruukinpirtin raunio ja jäännös 4 siihen kuuluva talli. Jäännös 1 ja 2 on todennäköisesti pienempiä kämppiä tai sauna-rakennuksia.

Lisätietoja

Toimenpiteet

Tarkastukset

Tila: 3 Toteutettu Laji: 6 Suojeluarvojen tarkastus Tarkastusvuosi: 2011
Tarkastuspvm: 2.8.2011 Tarkastaja: J.-E. Nyman
Kuvaus: KMO kulttuuriperintöinventointi Savukoski 2011

Viranomais- rekisterinro:		Kunto:	2 Keskinertainen
Arvotus:	8 Muu suojeluarvo	Olotila:	2 Ei käytössä
Selitys:		Kohteen suojelu:	9 Muu suojeluarvo
		Selitys:	

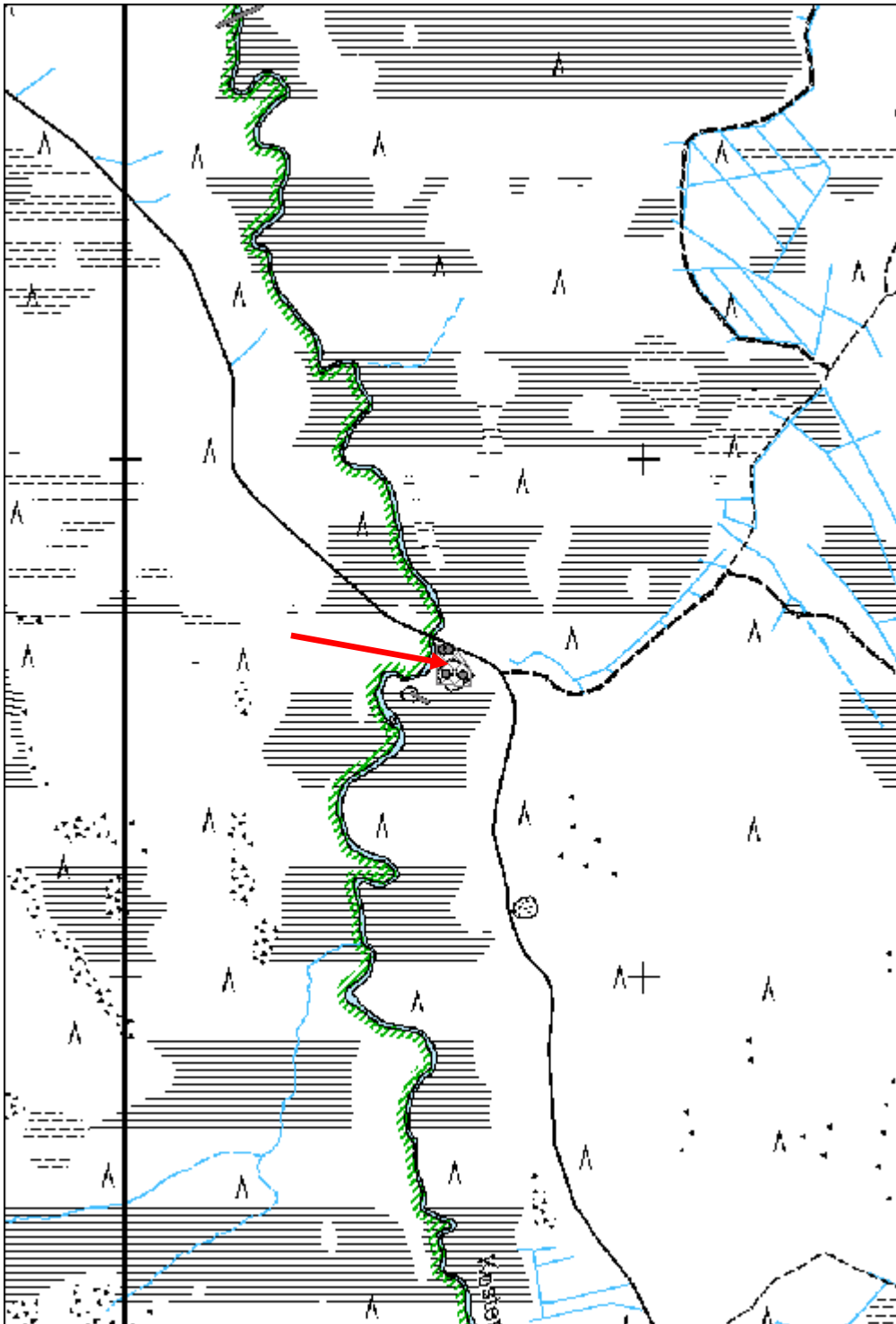
Ympäristön suojelu:	0 Ei määritelty
--------------------------------	-----------------

Selitys:	
-----------------	--



Ylhäällä yleiskuva rakennuksen pohjasta, alhaalla uunin raunio ja kiveystä rakennuksen länsiseinän vierellä.

Kohdetyyppi:	1 Asuinpaikat	Copyright:	© <i>Metsähallitus 2008</i> © <i>Maanmittauslaitos 1/MML/08</i>
Koordinaatit:	X 7487601, Y 3580631, Z 230	Mittakaava:	1:10000



Kontioseljät 1 kämpä jäännös

MH-tunnus: 138284

Kohdetyyppi:	1 Asuinpaikat	Haltija:	191 Metsätalous Itä-Lappi
Ajoitus:	7116 Uusi aika	Ylläpitäjä:	191 Metsätalous Itä-Lappi
Rakentamisvuosi:		Kunta:	742 Savukoski
Lukumäärä:	1		

Koordinaatti- selitys:		Geometria tuotettu:	4 Gps-mittaus, korjaamaton
Koordinaatit:	X 7493888, Y 3579529, Z 250	Löydöt:	

Taustatiedot

Kohteesta on SutiGis-havainto.

Ympäristön kuvaus

Kohde sijaitsee loivalla moreenipohjaisella kaakkoisrinteellä, missä kasvaa kehitysluokaltaan uudistuskypsää mäntyvaltaista sekametsää. Aluskasvillisuus koostuu varpukasveista. Kohteesta noin 20 metriä kaakkoon sijaitsee pieni nimetön puro ja noin 90 metriä lounaaseen kulkee luoteis-kaakkoissuuntainen metsäautotie.

Kohteen kuvaus

Paikalla sijaitsee lounais-koillissuuntainen hirsirakennusraunio, joka on 26,5 metriä pitkä ja 7,5 metriä leveä. Rakennuksessa on käytetty 0,2 - 0,3 metriä paksuja pyöröhirsiiä, jotka on katkaistu sekä sahalla että kirveellä. Rakennuksesta on enimmillään säilynyt 5 hirsikertaa ja rakennusraunion korkeus on maksimissaan 1,3 metriä. Rakennuksessa on käytetty koirankaulasalvoksia. Rakennuksesta on havaittavissa kaksi väliseinää, jotka jakavat rakennusta kolmeen osaan. Päätyosat ovat 6,5 metriä pitkät ja keskimäinen osa on 13,5 metriä. Rakennuksessa on kaksi luonnonkivistä koostuvaa tulisijan rökkiömäistä jäännöstä. Koillispäätyhuoneessa tulisija sijaitsee huoneen luoteisnurkassa ja lounaspäätyhuoneessa sen lounaisnurkassa. Koillispäätyhuoneen tulisijan jäännös on 1,8 x 2,3 metrin kokoinen ja 1,3 metriä korkea. Lounaspäätyhuoneen tulisijan jäännös on 2,4 x 2,7 metrin kokoinen ja 1,0 metriä korkea. Koillispäätyhuoneen päätyseinässä on noin 1 metriä leveä ovi-aukko, jossa on havaittavissa noin 0,2 metrin leveät oven karmin osat. Vastaava ovi-aukko on todennäköisesti ollut lounaspäätyhuoneessa, vaikka tämän jäännös on vaikeasti havaittavissa. Kolmas havaittu ja noin 1 metriä leveä oviaukko sijaitsee rakennuksen kaakkosisseinässä 9,3 metriä rakennuksen koillisnurkasta mitattuna. Rakennusjäännös on suurilta osin turpeen peittämä ja sen päällä kasvaa kuusia ja koivuja. Rakennuksesta muutama metri luoteeseen on noin 1 x 1 metrin kokoinen ja 0,5 metriä syvä maakuoppa.

Kohteen rajaus

Kohde rajautuu rakennusjäännöksen mukaisesti.

Tulkinta

Metsätyökämpän raunio, joka todennäköisesti ajoittuu 1900-luvun alkupuolelle.

Lisätietoja***Toimenpiteet***

Tarkastukset

Tila: 3 Toteutettu Laji: 6 Suojeluarvojen tarkastus Tarkastusvuosi: 2011

Tarkastuspvm: 3.8.2011 Tarkastaja: J.-E. Nyman

Kuvaus: KMO kulttuuriperintöinventointi Savukoski 2011

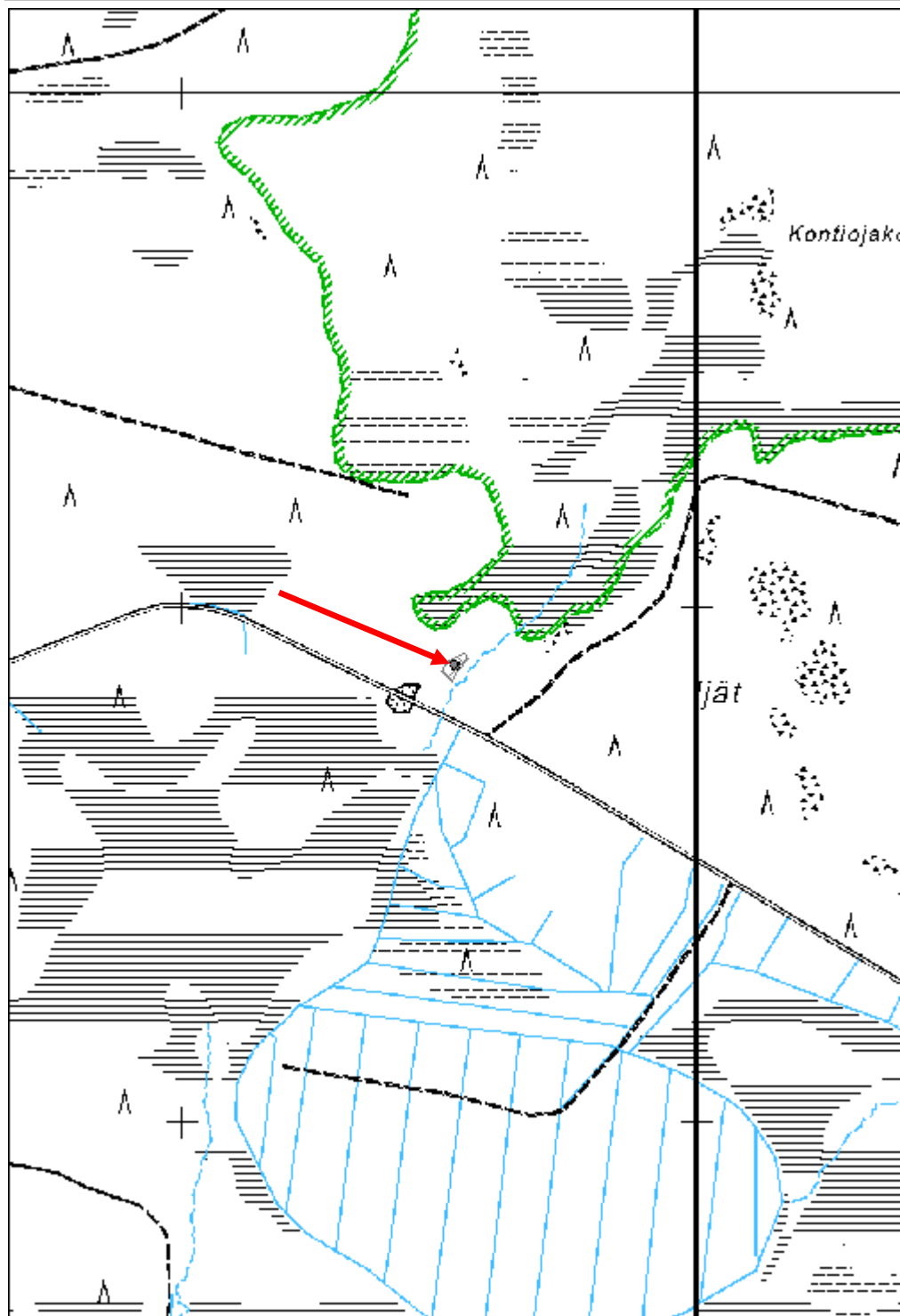
**Viranomais-
rekisterinro:****Kunto:** 2 Keskinertainen**Arvotus:** 8 Muu suojeluarvo**Olotila:** 2 Ei käytössä**Kohteen
suojelu:** 9 Muu suojeluarvo**Selitys:****Selitys:****Ympäristön
suojelu:**

0 Ei määritelty

Selitys:

Rakennuksen koillispäädyn liesirauniot ja luoteisnurkan salvos.

Kohdetyyppi:	1 Asuinpaikat	Copyright:	© Metsähallitus 2008 © Maanmittauslaitos 1/MML/08
Koordinaatit:	X 7493888, Y 3579529, Z 250	Mittakaava:	1:10000



Silmälammit kämppä jäännös

MH-tunnus: 138302

Kohdetyyppi:	1 Asuinpaikat	Haltija:	191 Metsätalous Itä-Lappi
Ajoitus:	7116 Uusi aika	Ylläpitäjä:	191 Metsätalous Itä-Lappi
Rakentamivuosi:		Kunta:	742 Savukoski
Lukumäärä:	1		

Koordinaattiselitys:		Geometria tuotettu:	4 Gps-mittaus, korjaamaton
Koordinaatit:	X 7493987, Y 3576112, Z 222	Löydöt:	

Taustatiedot

Kohteesta on SutiGis-havainto.

Ympäristön kuvaus

Kohde sijaitsee lounaisrinteellä olevalla pienellä tasanteella, missä maa on kuivaa ja koostuu hiekkaisesta moreenista. Kohteen itäpuolella on hiekanottokuoppa. Kohteen länsipuolella maasto muuttuu nevaksi ja noin 50 metriä kohteesta etelään sijaitsee pieni lampi. Noin 40 metriä kohteesta pohjoiseen kulkee lähinnä luoteis-kaakkoissuuntainen metsäautotie. Alueella kasvaa varttunutta mäntymetsää ja aluskasvillisuus koostuu varpukasveista.

Kohteen kuvaus

Paikalla havaittiin yksi lähinnä luoteis-kaakkoissuuntainen, 15,5 metriä pitkä ja 7 metriä leveä rakennusjäännös. Ainoastaan yksi hirsikerta on säilynyt ja hirret ovat suurilta osin turpeen ja sammaleen peittämiä. Hirret ovat noin 0,2 metriä paksuja ja osittain hiiltyneitä. Rakennuksessa ei havaittu tulisijan jäännöstä.

Kohteen rajaus

Kohde rajautuu rakennusjäännöksen mukaisesti.

Tulkinta

Metsätyökämpän raunio, joka ajoittuu 1900-luvulle. Rakennus on todennäköisesti palanut.

Lisätietoja***Toimenpiteet******Tarkastukset***

Tila: 3 Toteutettu Laji: 6 Suojeluarvojen tarkastus Tarkastusvuosi: 2011
Tarkastuspvm: 3.8.2011 Tarkastaja: J.-E. Nyman
Kuvaus: KMO kulttuuriperintöinventointi Savukoski 2011

Viranomaisrekisterinro:**Kunto:** 3 Huono

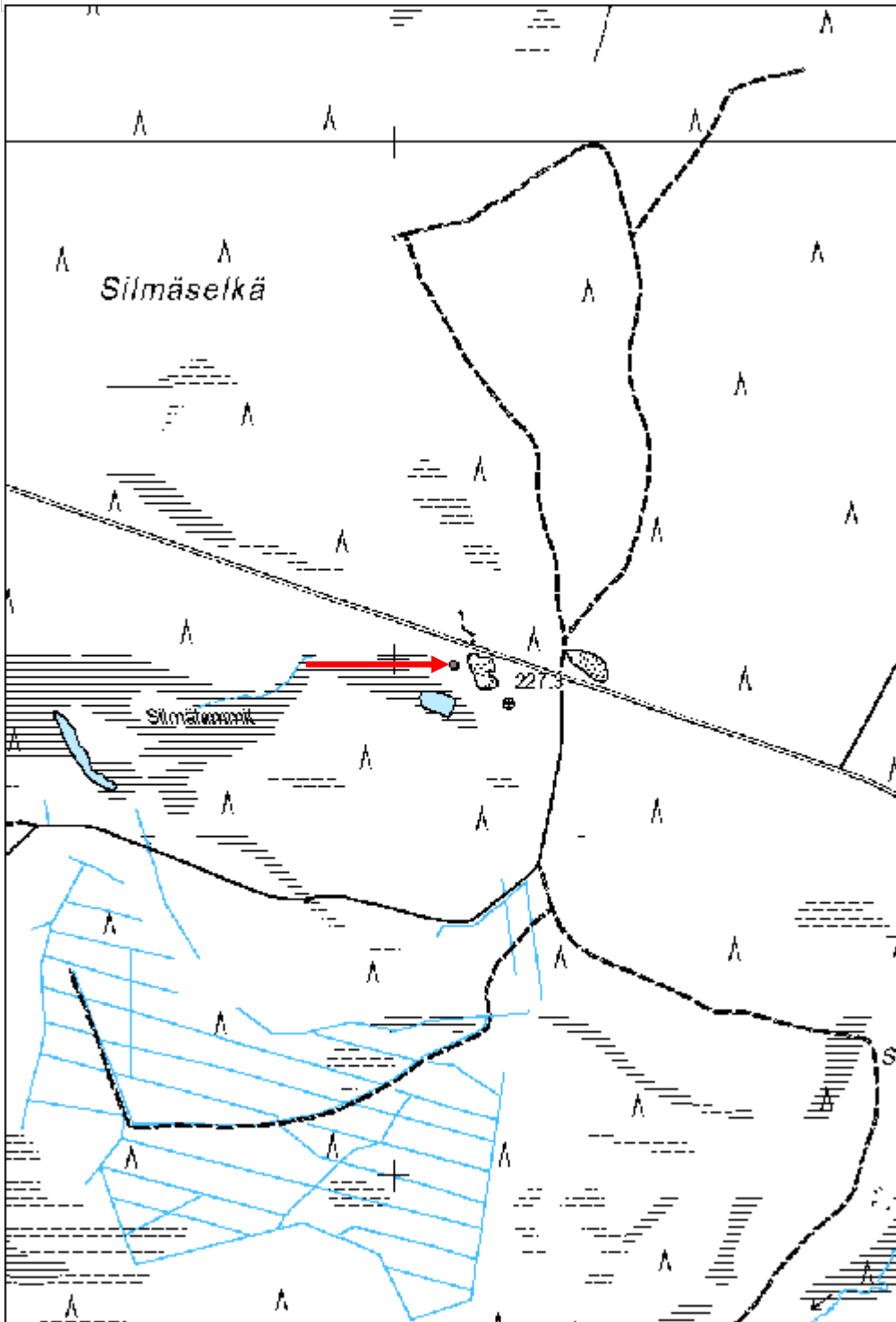
Arvotus:	8 Muu suojeuarvo	Olotila:	2 Ei käytössä
Selitys:		Kohteen suojeu:	9 Muu suojeuarvo
		Selitys:	

Ympäristön suojeu:	0 Ei määritelty
Selitys:	



Yleiskuvia rakennuksen jäännöksistä.

Kohdetyyppi:	1 Asuinpaikat	Copyright:	© <i>Metsähallitus 2008</i> © <i>Maanmittauslaitos 1/MML/08</i>
Koordinaatit:	X 7493987, Y 3576112, Z 222	Mittakaava:	1:10000



Musta Vaadinmukka kämppä jäännös

MH-tunnus: 138334

Kohdetyyppi:	1 Asuinpaikat	Haltija:	191 Metsätalous Itä-Lappi
Ajoitus:	7116 Uusi aika	Ylläpitäjä:	191 Metsätalous Itä-Lappi
Rakentamisvuosi:		Kunta:	742 Savukoski
Lukumäärä:	1		

Koordinaattiselitys:		Geometria tuotettu:	4 Gps-mittaus, korjaamaton
Koordinaatit:	X 7493635, Y 3573957, Z 200	Löydöt:	

Taustatiedot

Kohteesta on SutiGis-havainto.

Ympäristön kuvaus

Kohde sijaitsee Värriöjoen itärannalla olevalla tasaisella rantatörmällä noin 10 metriä rannasta. Kohteen itäpuolella alkaa loiva länsirinne. Maa on hiekkapohjainen ja kosteahko. Alueella kasvaa nuorta koivumetsää ja aluskasvillisuus koostuu varpukasveista.

Kohteen kuvaus

Paikalla sijaitsee 3,8 x 3,8 metrin kokoinen rakennusjäännös. Rakennuksessa on käytetty 0,15 metriä paksuja pyöröhirsiä, jotka on katkaistu sahalla. Seinähirret ovat hyvin lahoja ja suurilta osin turpeen peittämiä. Rakennuksesta on jäljellä 1 - 2 hirsikertaa. Rakennusraunion korkeus on maksimissaan 0,5 metriä. Rakennuksen kaakkoisnurkassa sijaitsee 0,2 - 0,4 metrin kokoisista luonnonkivistä koostuva tulisijan röykkiömäinen jäännös. Se koko on 1,7 x 2,0 metriä ja sen korkeus on 0,4 metriä. Rakennusjäännös on suurilta osin turpeen peittämä ja sen päällä kasvaa koivuja.

Kohteen rajaus

Kohde rajautuu rakennusjäännöksen mukaisesti.

Tulkinta

Uitto- tai metsätyökämpän raunio, joka ajoittuu todennäköisesti 1900-luvun alkupuolelle.

Lisätietoja**Toimenpiteet****Tarkastukset**

Tila: 3 Toteutettu Laji: 6 Suojeluarvojen tarkastus Tarkastusvuosi: 2011
Tarkastuspvm: 3.8.2011 Tarkastaja: J.-E. Nyman
Kuvaus: KMO kulttuuriperintöinventointi Savukoski 2011

Viranomaisrekisterinro:	Kunto:	2 Kesinkertainen
--------------------------------	---------------	------------------

Arvotus:	8 Muu suojeluarvo	Olotila:	2 Ei käytössä
Selitys:		Kohteen suojelu:	9 Muu suojeluarvo
		Selitys:	

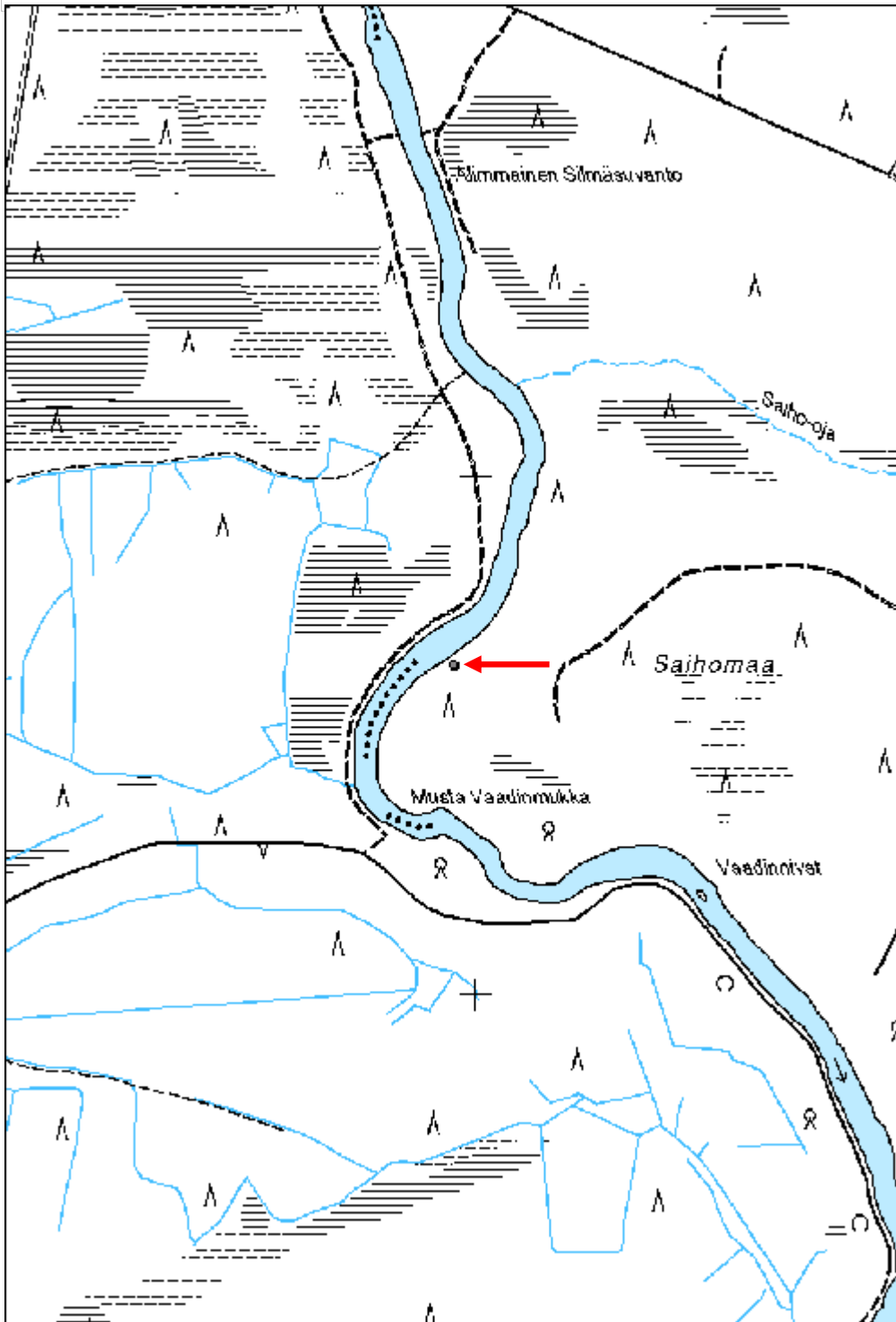
Ympäristön suojelu:	0 Ei määritelty
----------------------------	-----------------

Selitys:	
-----------------	--



Yleiskuva rakennuksen jäännöksestä ja rakennuksen uunin raunio.

Kohdetyyppi:	1 Asuinpaikat	Copyright:	© Metsähallitus 2008 © Maanmittauslaitos 1/MML/08
Koordinaatit:	X 7493635, Y 3573957, Z 200	Mittakaava:	1:10000



Akanpaskanivat kämppä jäännös

MH-tunnus: 138352

Kohdetyyppi:	1 Asuinpaikat	Haltija:	191 Metsätalous Itä-Lappi
Ajoitus:	7116 Uusi aika	Ylläpitäjä:	191 Metsätalous Itä-Lappi
Rakentamisvuosi:		Kunta:	742 Savukoski
Lukumäärä:	1		

Koordinaatti- selitys:		Geometria tuotettu:	4 Gps-mittaus, korjaamaton
Koordinaatit:	X 7496916, Y 3577753, Z 207	Löydöt:	

Taustatiedot

Kohteesta on SutiGis-havainto.

Ympäristön kuvaus

Kohde sijaitsee loivalla luoteisrinteellä Värriöjoen kaakkoisrannalla. Kohteesta on matkaa joelle noin 40 metriä. Kohteesta noin 50 metriä koilliseen sijaitsee Värriöjokeen valuva Akanpaskaoja. Maasto on kosteahkoa ja moreenipohjaista. Alueella kasvaa nuorta sekametsää, joka kohteen koillispuolella muuttuu uudistuskypsäksi. Aluskasvillisuus koostuu varpukasveista. Kohteen kaakkoispuolella sijaitsee äskettäin laikutettu hakkuu-alue.

Kohteen kuvaus

Paikalla sijaitsee koillis-lounaissauntainen, 28 metriä pitkä ja 6,5 metriä leveä hirsirakennusjäännös. Rakennuksessa on käytetty 0,2 metriä paksuja pyöröhirsiiä, jotka on katkaistu sekä sahalla että kirveellä. Rakennuksen seinät on salvottu koirankaulasalvoksilla. Rakennuksesta on säilynyt enimmillään 4 hirsikertaa ja raunion korkeus on maksimissaan noin 1 metriä. Rakennus on jaettu väliseinillä neljään noin 7 metriä pitkiin osiin. Päätyosat ovat tulisijoilla varustettuja. Tulisijojen rökkiömäiset jäännökset koostuvat 0,2 - 0,6 metrin kokoisista luonnonkivistä. Koillispäätyhuoneen tulisijan jäännös sijaitsee huoneen luoteisnurkassa ja on kooltaan 2,6 x 3,3 metriä ja korkeudeltaan 1,3 metriä. Lounaispäätyhuoneen tulisijan jäännös sijaitsee huoneen lounaisnurkassa ja on kooltaan 2,5 x 2,8 metriä ja korkeudeltaan 0,7 metriä. Koillispäätyhuoneen luoteisseinässä on tulisijan vieressä noin 1 metriä leveä ovi-aukko. Rakennuksen kattorakenteesta on havaittavissa muutama laho vuoliainen sekä yksittäisiä lahoja kattolankkuja. Rakennusjäännös on suurilta osin turpeen ja sammaleen peitossa ja sen päällä kasvaa koivuja ja kuusia.

Kohteen rajaus

Kohde rajautuu rakennusjäännöksen mukaisesti.

Tulkinta

Metsätyökämpän raunio, joka todennäköisesti ajoittuu 1900-luvun alkupuolelle.

Lisätietoja

Toimenpiteet

Tarkastukset

Tila: 3 Toteutettu Laji: 6 Suojeluarvojen tarkastus Tarkastusvuosi: 2011
 Tarkastuspvm: 4.8.2011 Tarkastaja: J.-E. Nyman
 Kuvaus: KMO kulttuuriperintöinventointi Savukoski 2011

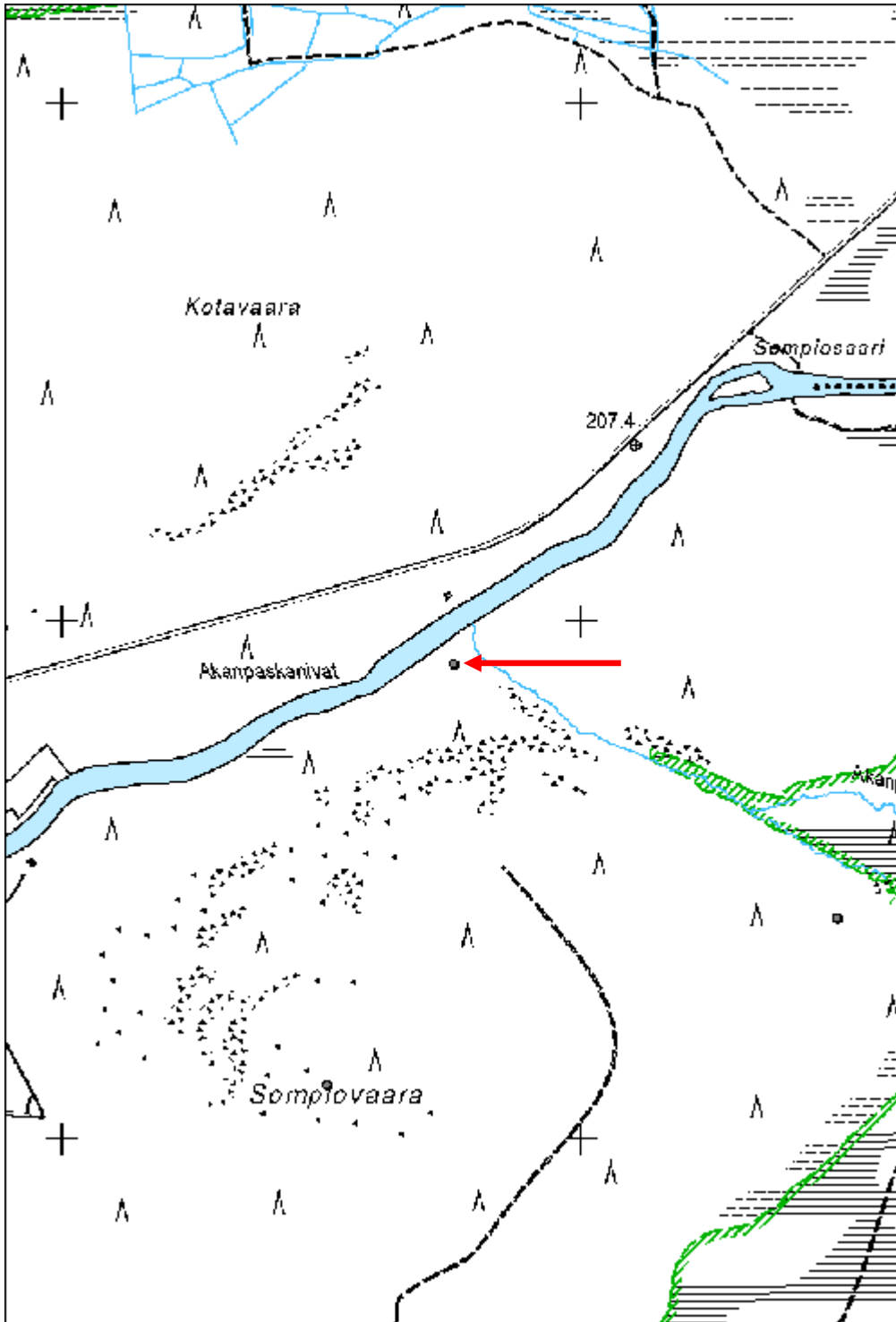
**Viranomais-
rekisterinro:****Kunto:** 2 Kesinkertainen**Arvotus:** 8 Muu suojeluarvo**Olotila:** 2 Ei käytössä**Kohteen
suojelu:** 9 Muu suojeluarvo**Selitys:****Selitys:****Ympäristön
suojelu:**

0 Ei määritelty

Selitys:

Yleiskuva rakennuksen rauniosta ja rakennuksen oviaukko.

Kohdetyyppi:	1 Asuinpaikat	Copyright:	© Metsähallitus 2008 © Maanmittauslaitos 1/MML/08
Koordinaatit:	X 7496916, Y 3577753, Z 207	Mittakaava:	1:10000



Lainaselkä 3 kämppä jäännös

MH-tunnus: 138460

Kohdetyyppi:	1 Asuinpaikat	Haltija:	191 Metsätalous Itä-Lappi
Ajoitus:	7116 Uusi aika	Ylläpitäjä:	191 Metsätalous Itä-Lappi
Rakentamisvuosi:		Kunta:	742 Savukoski
Lukumäärä:	2		

Koordinaatti- selitys:		Geometria tuotettu:	4 Gps-mittaus, korjaamaton
Koordinaatit:	X 7491619, Y 3576957, Z 210	Löydöt:	

Taustatiedot

Löytyi inventoinnissa.

Ympäristön kuvaus

Kohde sijaitsee loivan etelärinteen juurella, missä kasvaa rehevää mäntyvaltaista sekametsää. Metsä on kehitysluokaltaan uudistuskypsä. Maa on kosteahkoa ja moreenipohjaista. Aluskasvillisuus koostuu varpuakasveista. Kosterjoki sijaitsee kohteesta noin 120 metriä etelään päin. Kohteen pohjois- ja eteläpuolella kulkee ajourat, jotka kohteen itäpuolella liittyvät toisiinsa. Eteläpuoleinen ajoura on melkein täysin umpeen kasvanut.

Kohteen kuvaus

Paikalla sijaitsee kaksi rakennusjäännöstä.

Jäännös 1 (x 3576941 y 7491624) on 7 x 6,5 metrin kokoinen hirsirakennusjäännös, jonka seinät ovat suurilta osin turpeen ja sammaleen peittämiä. Seinistä on säilynyt pari hirsikertaa ja niiden säilynyt korkeus on enimmillään 0,4 metriä. Rakennuksessa on käytetty 0,3 metriä paksuja ja sekä sahalla että kirveellä katkaistuja pyöröhirsiiä. Rakennuksen nurkat ovat hyvin huonossa kunnossa ja hirret pitkälti lahonneet, mutta jäännöksiä perusteella vaikuttaa siltä, että rakennuksessa on käytetty koirankaulasalvoksia. Rakennuksen kaakkoisnurkassa sijaitsee 2,5 x 2,0 metrin kokoinen ja 1 metriä korkea tulisijan jäännös. Tulisija on koottu 0,2 - 0,5 metrin kokoisista luonnonkivistä ja sen rakenne on osittain säilynyt. Röykkiön päällä on laho ja pyöröhirrestä tehty vuoliainen sekä yksittäisiä lahoja kattolautoja. Rakennusjäännös on suurilta osin turpeen peitossa ja sen päällä kasvaa sekametsää.

Jäännös 2 (x 3576966 y 7491619) on itä-länsisuuntainen, 19,5 metriä pitkä ja 7,5 metriä leveä hirsirakennusjäännös. Rakennuksessa on käytetty 0,2 - 0,3 metriä paksuja pyöröhirsiiä, jotka on katkaistu sekä sahalla että kirveellä. Rakennuksesta on säilynyt 2 hirsikertaa ja rakennusraunion korkeus on enimmillään 0,7 metriä. Rakennuksessa on käytetty koirankaulasalvoksia. Rakennuksessa on havaittavissa yksi väliseinä, joka jakaa rakennusta kahteen osaan. Läntinen osa on 13 metriä pitkä ja itäinen, tulisijalla varustettu osa, on 6,5 metriä pitkä. Tulisijan röykkiömäinen jäännös sijaitsee huoneen lounaisosassa ja sen koko on 2,2 x 2,3 metriä. Röykkiö koostuu 0,2 - 0,4 metrin kokoisista luonnonkivistä ja on noin 0,5 metriä korkea. Rakennusjäännös on suurilta osin turpeen peittämä ja sen päällä kasvaa sekametsää.

Kohteen rajaus

Kohde rajautuu havaittujen rakennusjäännösten alueelle.

Tulkinta

Kaksi metsätyökämppeä, jotka ajoittuvat todennäköisesti 1900-luvun alkupuolelle.

Lisätietoja**Toimenpiteet****Tarkastukset**

Tila: 3 Toteutettu Laji: 6 Suojeluarvojen tarkastus Tarkastusvuosi: 2011
 Tarkastuspvm: 4.8.2011 Tarkastaja: J.-E. Nyman
 Kuvaus: KMO kulttuuriperintöinventointi Savukoski 2011

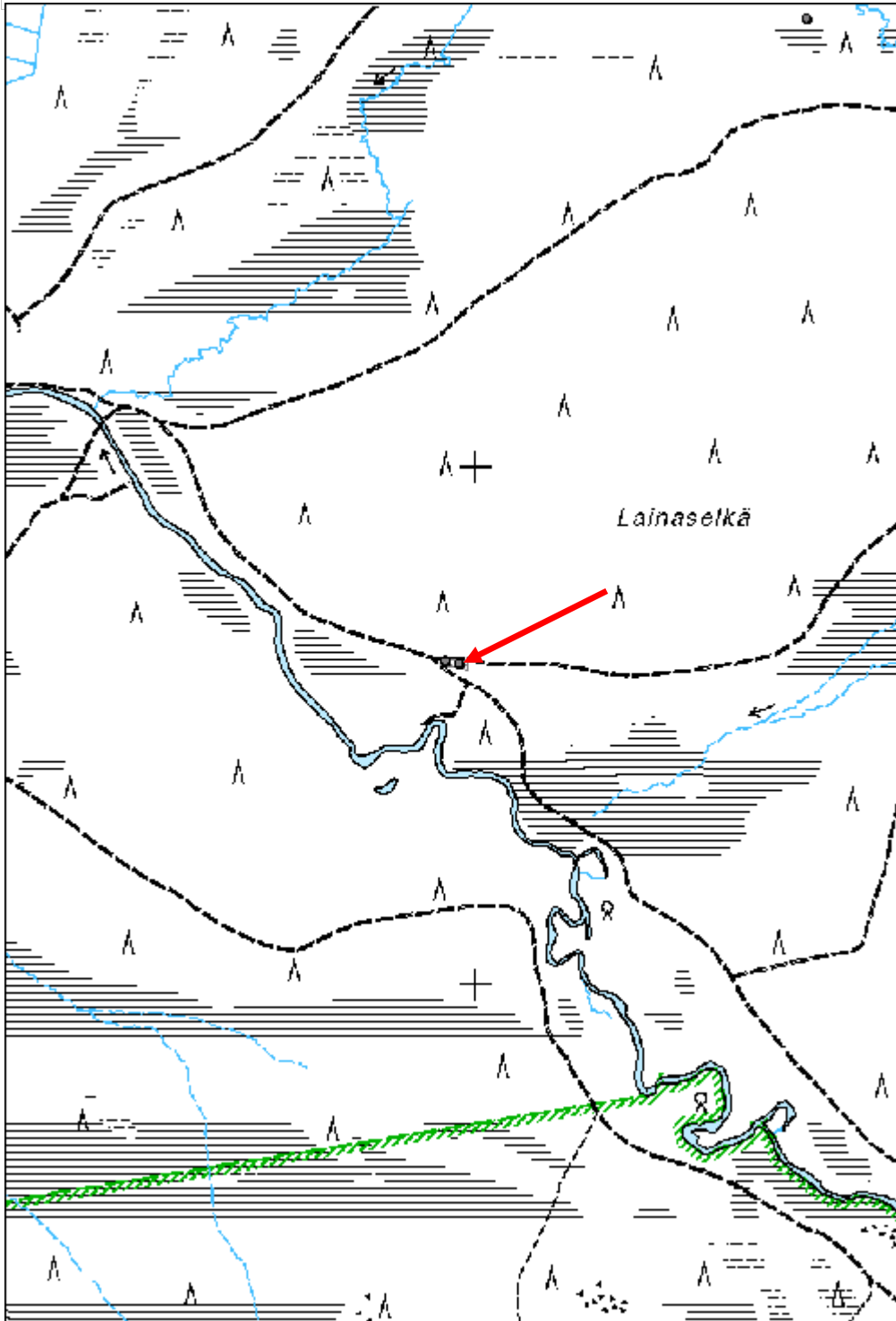
**Viranomais-
rekisterinro:****Kunto:** 2 Keskinertainen**Arvotus:** 8 Muu suojeluarvo**Olotila:** 2 Ei käytössä**Kohteen
suojelu:** 9 Muu suojeluarvo**Selitys:****Selitys:****Ympäristön
suojelu:**

0 Ei määritelty

Selitys:

Rakennuksen tulisijojen jäännöksiä.

Kohdetyyppi:	1 Asuinpaikat	Copyright:	© <i>Metsähallitus 2008</i> © <i>Maanmittauslaitos 1/MML/08</i>
Koordinaatit:	X 7491619, Y 3576957, Z 210	Mittakaava:	1:10000



Lainaselkä 4 kämppä jäännös

MH-tunnus: 138469

Kohdetyyppi:	1 Asuinpaikat	Haltija:	191 Metsätalous Itä-Lappi
Ajoitus:	7116 Uusi aika	Ylläpitäjä:	191 Metsätalous Itä-Lappi
Rakentamisvuosi:		Kunta:	742 Savukoski
Lukumäärä:	1		

Koordinaattiselitys:		Geometria tuotettu:	4 Gps-mittaus, korjaamaton
Koordinaatit:	X 7490568, Y 3577896, Z 220	Löydöt:	

Taustatiedot

Löytyi inventoinnissa.

Ympäristön kuvaus

Kohde sijaitsee hiekkapohjaisella ja kuivahkolla lounaisrinteellä, missä kasvaa varttunutta mäntyvaltaista sekametsää. Kohteen koillispuolella kulkee luoteis-kaakkoissuuntainen ajoura ja kohteesta noin 40 metriä lounaaseen sijaitsee Kosterjoki. Aluskasvillisuus koostuu varpukasveista.

Kohteen kuvaus

Paikalla sijaitsee luoteis-kaakkoissuuntainen, 27,5 metriä pitkä ja 7,5 metriä leveä hirsirakennusjäännös. Rakennuksessa on käytetty sekä sahalla että kirveellä katkaistuja pyöröhirsiiä, jotka ovat halkaisijaltaan 0,2 - 0,4 metriä paksuja. Rakennuksesta on säilynyt enimmillään kolme hirsikertaa ja rakennuksessa on käytetty koirankaulasalvoksia. Seinien säilynyt korkeus on enimmillään 1,1 metriä. Rakennuksessa on havaittavissa kolme väliseinää, jotka ovat jakaneet rakennusta neljään osaan. Tulisijoilla varustetut päätyosat ovat noin 6 metriä pitkät ja rakennuksen keskiosat ovat 7,5 - 8,0 metriä pitkät. Rakennuksen luoteispäätyhuoneen röykkiömäinen tulisijan jäännös sijaitsee huoneen lounaisnurkassa ja on 2,5 x 2,4 metrin kokoinen ja 1,1 metriä korkea. Kaakkoispäätyhuoneen röykkiömäinen tulisijan jäännös sijaitsee huoneen kaakkoisnurkassa ja on 3,0 x 3,2 metrin kokoinen ja 0,9 metriä korkea. Molemmat tulisijat koostuvat 0,2 - 0,5 metrin kokoisista luonnonkivistä ja ovat osittain turpeen peittämiä. Molemmissa päätyhuoneissa on havaittavissa lounaisseinässä tulisijan vieressä noin 1 metriä leveä oven aukko. Rakennusjäännös on suurilta osin turpeen peitossa ja sen päällä kasvaa mäntyjä ja koivuja.

Kohteen rajaus

Kohde rajautuu rakennusjäännöksen mukaisesti.

Tulkinta

Metsätyökämpän raunio, joka todennäköisesti ajoittuu 1900-luvun alkupuolelle.

Lisätietoja**Toimenpiteet****Tarkastukset**

Tila: 3 Toteutettu Laji: 6 Suojeluarvojen tarkastus Tarkastusvuosi: 2011
 Tarkastuspvm: 4.8.2011 Tarkastaja: J.-E. Nyman
 Kuvaus: KMO kulttuuriperintöinventointi Savukoski 2011

Viranomais- rekisterinro:		Kunto:	2 Kesinkertainen
		Olotila:	2 Ei käytössä
Arvotus:	8 Muu suojeluarvo	Kohteen suojelu:	9 Muu suojeluarvo
Selitys:		Selitys:	

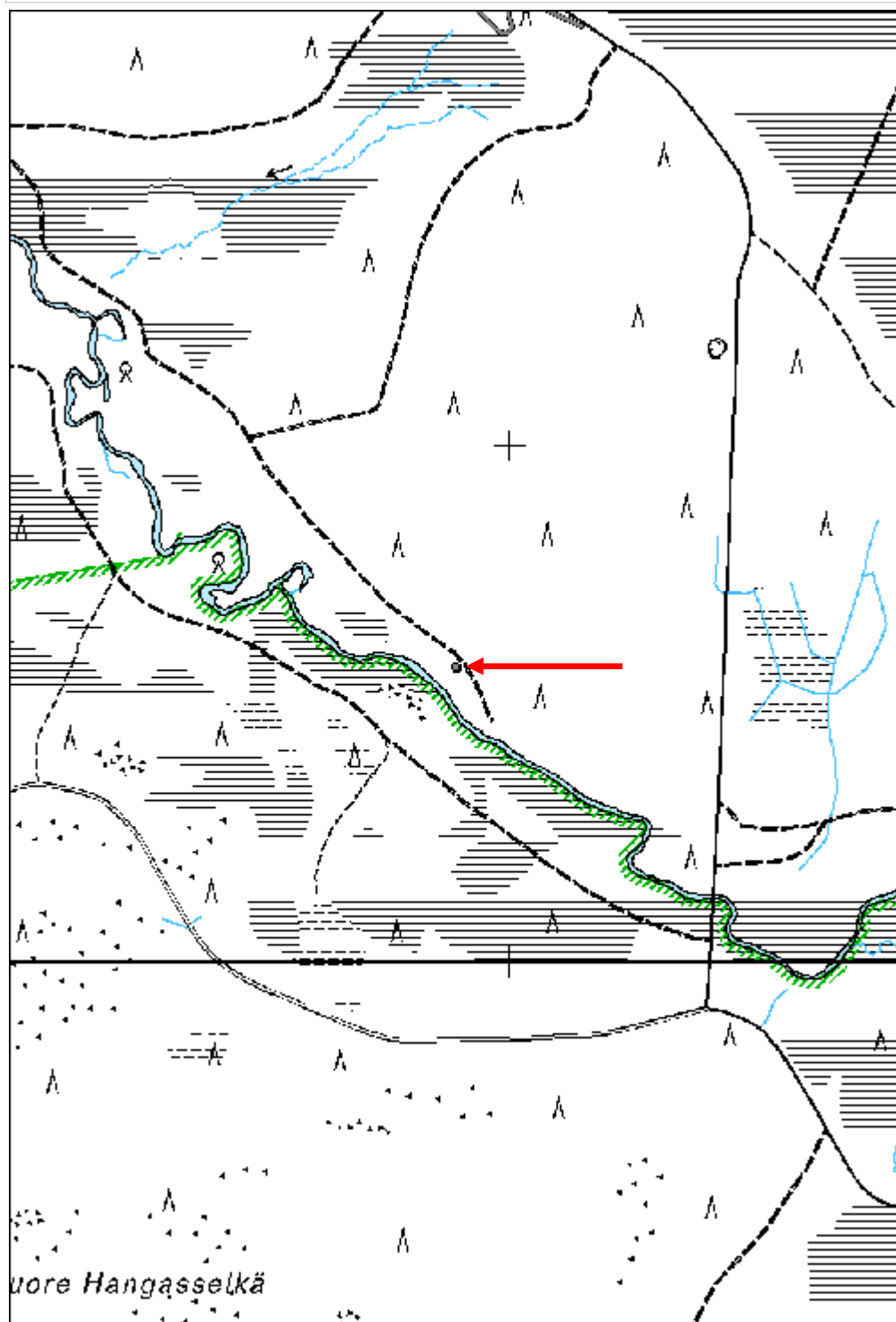
Ympäristön suojelu:	0 Ei määritelty
--------------------------------	-----------------

Selitys:	
-----------------	--



Luoteispäädyn lieden raunio.

Kohdetyyppi:	1 Asuinpaikat	Copyright:	© <i>Metsähallitus 2008</i> © <i>Maanmittauslaitos 1/MML/08</i>
Koordinaatit:	X 7490568, Y 3577896, Z 220	Mittakaava:	1:10000



Laanivuotso 1 kämppä jäännös	MH-tunnus: 138475
-------------------------------------	--------------------------

Kohdetyyppi:	1 Asuinpaikat	Haltija:	191 Metsätalous Itä-Lappi
Ajoitus:	7116 Uusi aika	Ylläpitäjä:	191 Metsätalous Itä-Lappi
Rakentamisvuosi:		Kunta:	742 Savukoski
Lukumäärä:	1		

Koordinaattiselitys:	Geometria tuotettu:
Koordinaatit:	Löydöt:
X 7493831, Y 3586319, Z 220	4 Gps-mittaus, korjaamaton

Taustatiedot

Kohteesta on SutiGis-havainto.

Ympäristön kuvaus

Kohde sijaitsee Laanivuotson ja Värriöjoen välissä olevalla kosteahkolla ja melko tasaisella kangasalueella, missä kasvaa varttunutta mäntymetsää. Maa on moreenipohjaista ja aluskasvillisuus koostuu varpukasveista. Kohteen kohdalla on pienehkö heinittynyt aukio. Kohteesta parikymmentä metriä lounaaseen on hyvin jyrkkä rantajyrkänne, jonka alla on Värriöjokea reunustava rantaniitty.

Kohteen kuvaus

Heinittyneen aukion koilliskulmassa sijaitsee 7 x 7,5 metrin kokoinen rakennusjäännös, joka erottuu 0,3 - 0,4 metriä korkeana turpeen peittämänä kohoumana. Rakennusjäännöksen keskellä on matala kuoppamainen painanne. Rakennuksen kaakkoisnurkassa on 0,2 - 0,4 metrin kokoisista luonnonkivistä koostuva tulisijan röykkiömäinen jäännös, jonka koko on 2,8 x 3,0 metriä ja korkeus 0,7 metriä. Rakennusjäännös on turpeen peitossa ja sen päällä kasvaa koivuja, kuusia ja mäntyjä.

Kohteen rajaus

Kohde rajautuu rakennusjäännöksen mukaisesti.

Tulkinta

Metsätyö- tai uittokämpän jäännös, joka todennäköisesti ajoittuu 1900-luvun alkupuolelle.

Lisätietoja**Toimenpiteet****Tarkastukset**

Tila: 3 Toteutettu Laji: 6 Suojeluarvojen tarkastus Tarkastusvuosi: 2011
Tarkastuspvm: 8.8.2011 Tarkastaja: J.-E. Nyman
Kuvaus: KMO kulttuuriperintöinventointi Savukoski 2011

Viranomaisrekisterinro:

Kunto: 2 Keskinertainen

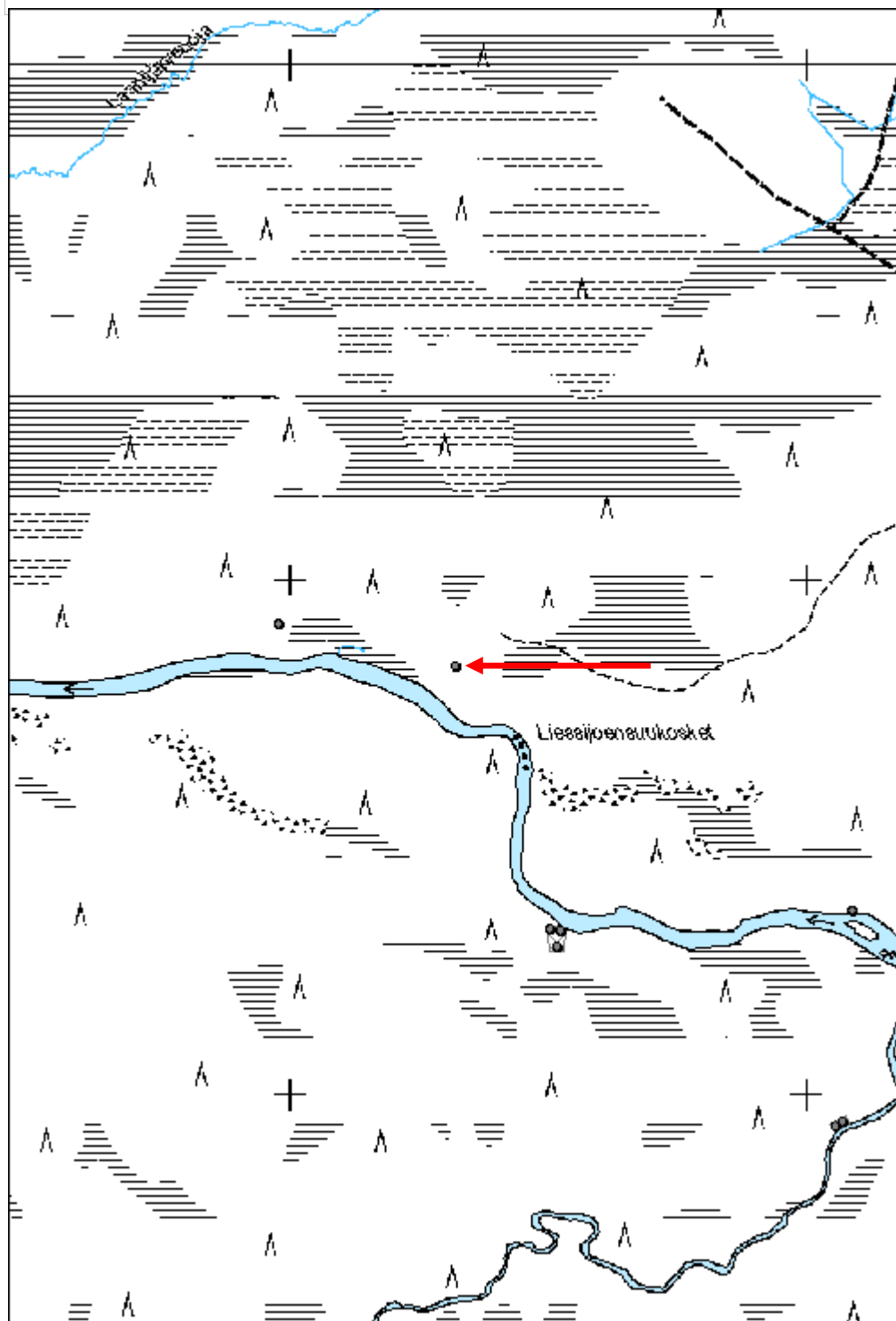
Arvotus:	8 Muu suojeluarvo	Olotila:	2 Ei käytössä
Selitys:		Kohteen suojelu:	9 Muu suojeluarvo
		Selitys:	

Ympäristön suojelu:	0 Ei määritelty
Selitys:	



Yleiskuva rakennuksesta ja luoteispäätyhuoneen lieden raunio.

Kohdetyyppi:	1 Asuinpaikat	Copyright:	© Metsähallitus 2008 © Maanmittauslaitos 1/MML/08
Koordinaatit:	X 7493831, Y 3586319, Z 220	Mittakaava:	1:10000



Laanivuotso 3 kämpmä jäännös

MH-tunnus: 138525

Kohdetyyppi:	1 Asuinpaikat	Haltija:	191 Metsätalous Itä-Lappi
Ajoitus:	7116 Uusi aika	Ylläpitäjä:	191 Metsätalous Itä-Lappi
Rakentamisvuosi:		Kunta:	742 Savukoski
Lukumäärä:	2		

Koordinaattiselitys:		Geometria tuotettu:	4 Gps-mittaus, korjaamaton
Koordinaatit:	X 7497254, Y 3588003, Z 253	Löydöt:	

Taustatiedot

Kohteesta on SutiGis-havainto.

Ympäristön kuvaus

Kohde sijaitsee korpi-maastossa loivan etelärinteen juurella Laanivuotson pohjoisreunalla. Alueella kasvaa sekametsää, joka on kehitysluokaltaan uudistuskypsää. Aluskasvillisuus koostuu varpukasveista. Kohteen eteläpuolella maasto avautuu ja muuttuu nevaksi.

Kohteen kuvaus

Paikalla sijaitsee kaksi rakennusjäännöstä.

Jäännös 1 (x 3587994 y 7497249) on 5 x 5 metrin kokoinen hirsirakennuksen jäännös. Rakennuksessa on käytetty sahalla katkaistuja pyöröhirsiiä, jotka ovat halkaisijaltaan 0,2 - 0,3 metriä paksuja. Seinähirret ovat suurilta osin hyvin lahoja ja sammaleen peitossa, mutta rakennuksen kaakkoisnurkassa on viisi hyvin lahoa ja vain osittain säilynyttä hirsikertaa havaittavissa. Seinän säilynyt korkeus on sillä kohdalla 1,2 metriä. Rakennuksessa on käytetty koirankaulasalvoksia. Rakennuksen luoteisseinässä on havaittavissa arvioltaan noin 1,6 metriä leveä oviaukko. Aukon kohdalla on ovenkarmia varten veistetty seinähirsien päätyihin pystysuorat lovet. Rakennuksessa ei havaittu tulisijan jäännöstä. Rakennusraunio on suurilta osin turpeen peitossa ja sen päällä kasvaa kuusia ja koivuja.

Jäännös 2 (x 3588013 y 7497260) on lähinnä koillis-lounaissauntainen, 15,5 metriä pitkä ja 8,5 metriä leveä hirsirakennusjäännös. Rakennuksessa on käytetty sekä sahalla että kirveellä katkaistuja pyöröhirsiiä, jotka ovat halkaisijaltaan 0,3 - 0,4 metriä paksuja. Rakennuksesta on säilynyt kaksi lahoa hirsikertaa. Rakennusrauniossa on havaittavissa yksi väliseinä, joka jakaa rakennusta kahtia. Koillispuoleinen osa on noin 7 metriä pitkä ja lounaispuolinen osa noin 8,5 metriä pitkä. Lounaisosan kaakkoisseinässä on jäännös kuistimaisesta lisärakennuksesta, joka on rakennettu 0,1 - 0,2 metriä paksuista pyöröhirsistä. Se on samanpituihin kuin rakennuksen lounaisosa, eli 8,5 metriä. Rakennuksen kattorakenteesta on havaittavissa kaksi pyöröhirrestä tehtyä vuoliaisia. Rakennuksessa ei havaittu tulisijan jäännöstä. Rakennusraunio on suurilta osin turpeen peittämä ja sen päällä kasvaa koivuja ja kuusia.

Kohteen rajaus

Kohde rajautuu havaittujen rakennusjäännösten alueelle.

Tulkinta

Metsätyökämpän raunio, joka todennäköisesti ajoittuu 1900-luvun alkupuolelle. Jäännös 2 on koon

perusteella kämpän päärakennus ja jäännös 1 on mahdollisesti kämpän talli.

Lisätietoja

Toimenpiteet

Tarkastukset

Tila: 3 Toteutettu Laji: 6 Suojeluarvojen tarkastus Tarkastusvuosi: 2011
 Tarkastuspvm: 8.8.2011 Tarkastaja: J.-E. Nyman
 Kuvaus: KMO kulttuuriperintöinventointi Savukoski 2011

**Viranomais-
rekisterinro:**

Kunto: 2 Kesinkertainen

Arvotus: 8 Muu suojeluarvo

Olotila: 2 Ei käytössä

**Kohteen
suojelu:** 9 Muu suojeluarvo

Selitys:

Selitys:

**Ympäristön
suojelu:**

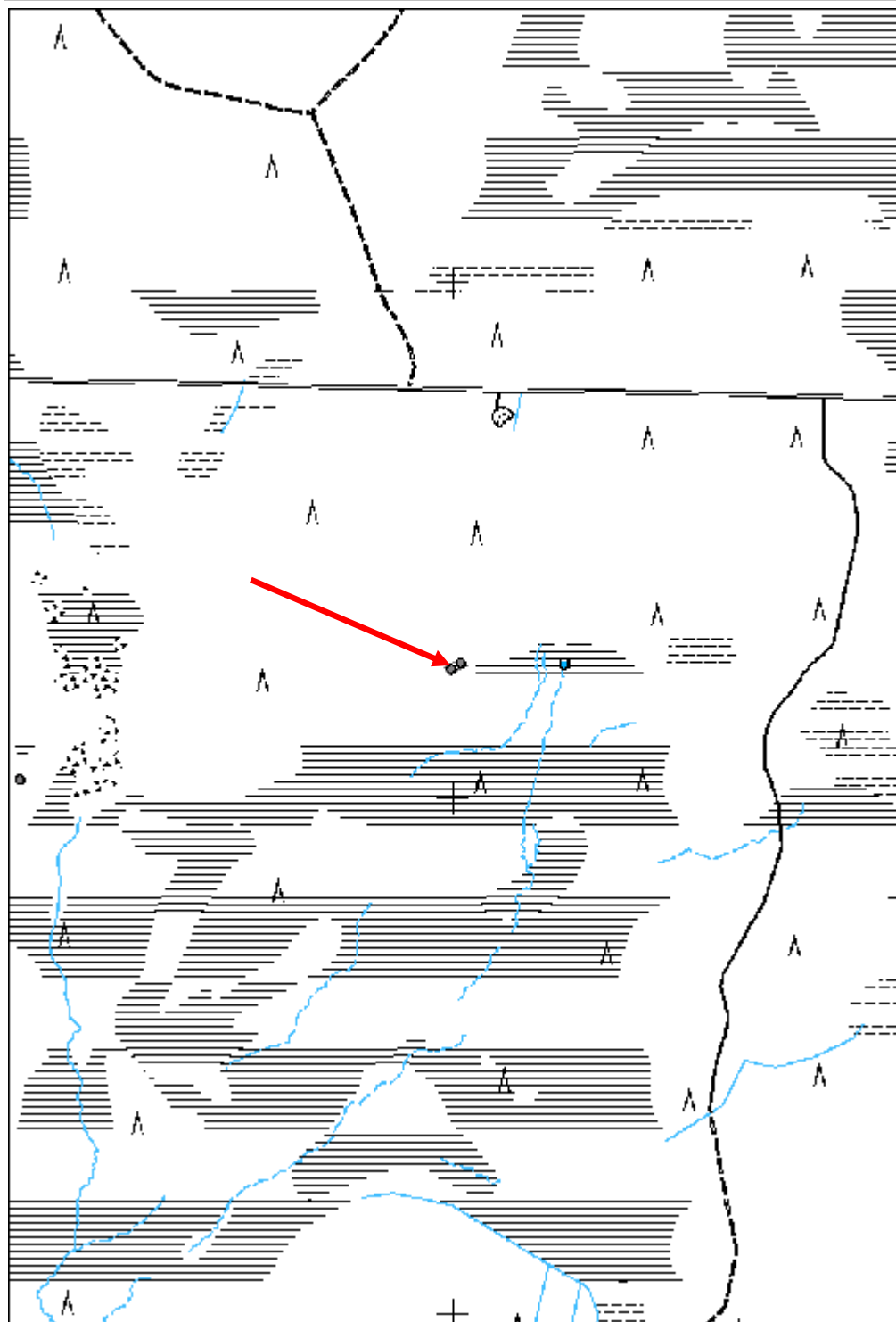
0 Ei määritelty

Selitys:



Rakennuksen kaakkoisnurkka.

Kohdetyyppi:	1 Asuinpaikat	Copyright:	© <i>Metsähallitus 2008</i> © <i>Maanmittauslaitos 1/MML/08</i>
Koordinaatit:	X 7497254, Y 3588003, Z 253	Mittakaava:	1:10000



Ilmavaara kämppä jäännös	MH-tunnus: 138567
---------------------------------	--------------------------

Kohdetyyppi:	1 Asuinpaikat	Haltija:	191 Metsätalous Itä-Lappi
Ajoitus:	7116 Uusi aika	Ylläpitäjä:	191 Metsätalous Itä-Lappi
Rakentamisvuosi:		Kunta:	742 Savukoski
Lukumäärä:	1		

Koordinaattiselitys:	Geometria tuotettu:
Koordinaatit: X 7497034, Y 3587158, Z 245	4 Gps-mittaus, korjaamaton
	Löydöt:

Taustatiedot

Kohteesta on SutiGis-havainto.

Ympäristön kuvaus

Kohde sijaitsee Ilmavaaran juurella olevalla suoalueiden reunustamalla niemekkeellä. Maasto on moreenipohjaista, tasaista ja kosteahkoa. Alueella kasvaa varttunutta sekametsää ja aluskasvillisuus koostuu varpukasveista. Kohteen kohdalla on pienehkö heinittynyt aukio. Kohteesta noin 150 metriä kaakkoon sijaitsee Värriöjokeen laskeva Laanijärvenoja.

Kohteen kuvaus

Heinittyneen aukion pohjoisreunalla on 7,5 x 7 metrin kokoinen rakennusjäännös, joka erottuu maastossa 0,1 - 0,3 metriä korkeana turpeen peittämänä kohoumana. Rakennusjäännöksen keskellä on matala painanne. Rakennuksen koillisnurkassa sijaitsee 0,2 - 0,4 metrin kokoisista luonnonkivistä koostuva tulisijan röykkiömäinen jäännös, jonka koko on 2,4 x 2,0 metriä ja korkeus 0,6 metriä. Rakennusjäännös on suurilta osin turpeen peitossa ja sen päällä kasvaa mäntyjä, koivuja ja iso kuusi.

Kohteen rajaus

Kohde rajautuu rakennusjäännöksen mukaisesti.

Tulkinta

Metsätyökämpän raunio, joka ajoittuu todennäköisesti 1900-luvun alkupuolelle.

Lisätietoja**Toimenpiteet****Tarkastukset**

Tila: 3 Toteutettu Laji: 6 Suojeluarvojen tarkastus Tarkastusvuosi: 2011
Tarkastuspvm: 9.8.2011 Tarkastaja: J.-E. Nyman
Kuvaus: KMO kulttuuriperintöinventointi Savukoski 2011

Viranomais-

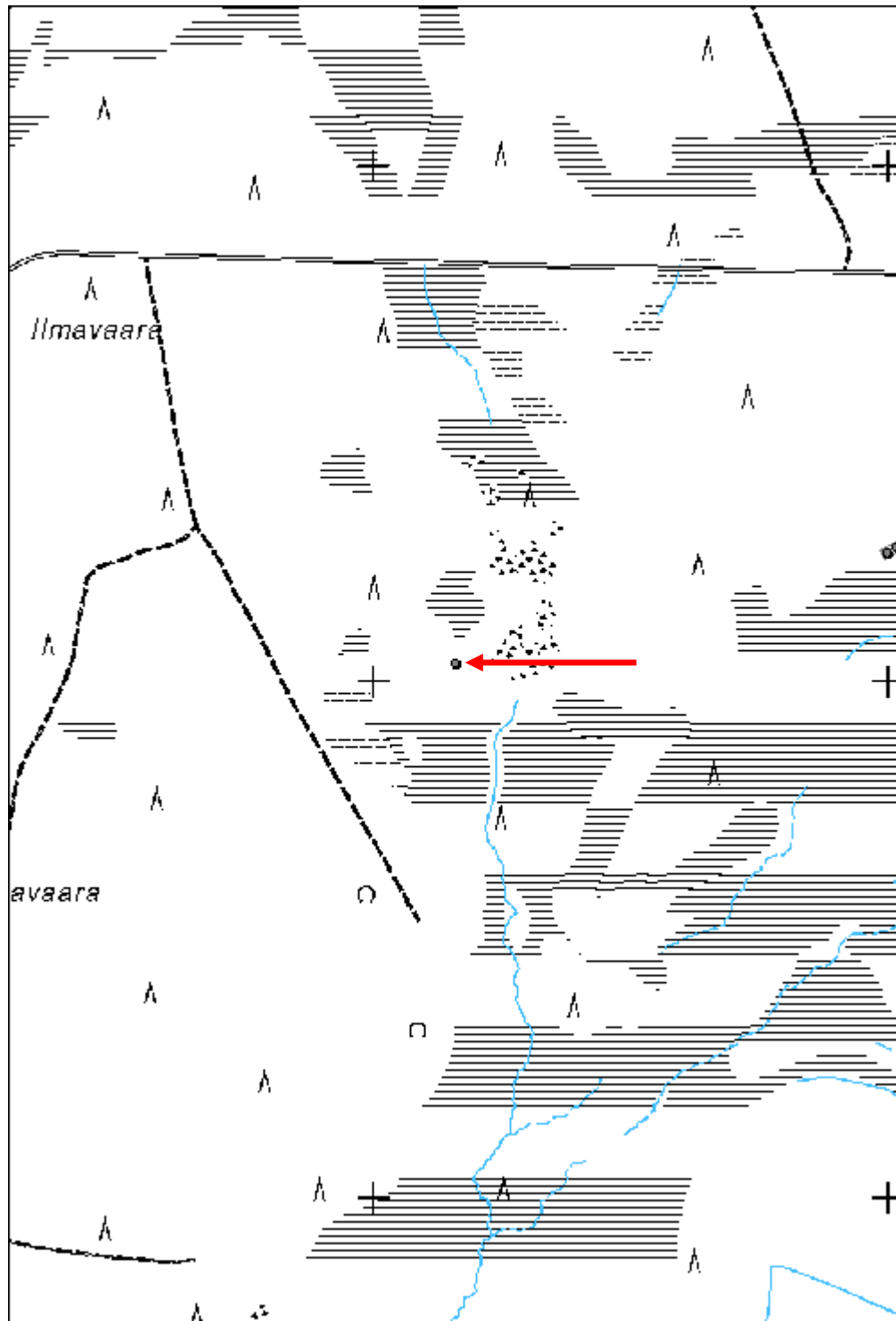
Kunto: 2 Keskinertainen

rekisterinro:		Olotila: 2 Ei käytössä
Arvotus:	8 Muu suojeluarvo	Kohteen suojelu: 9 Muu suojeluarvo
Selitys:		Selitys:
Ympäristön suojelu:	0 Ei määritelty	
Selitys:		



Rakennuksen uunin raunio.

Kohdetyyppi:	1 Asuinpaikat	Copyright:	© <i>Metsähallitus 2008</i> © <i>Maanmittauslaitos 1/MML/08</i>
Koordinaatit:	X 7497034, Y 3587158, Z 245	Mittakaava:	1:10000



Otesmahauta kämpmä jäännös

MH-tunnus: 138572

Kohdetyyppi:	1 Asuinpaikat	Haltija:	191 Metsätalous Itä-Lappi
Ajoitus:	7116 Uusi aika	Ylläpitäjä:	191 Metsätalous Itä-Lappi
Rakentamivuosi:		Kunta:	742 Savukoski
Lukumäärä:	2		

Koordinaattiselitys:		Geometria tuotettu:	4 Gps-mittaus, korjaamaton
Koordinaatit:	X 7495178, Y 3584613, Z 213	Löydöt:	

Taustatiedot
Kohteesta on SutiGis-havainto.
Ympäristön kuvaus
Kohde sijaitsee Värriöjoen itärannalla olevan rantajyrkänteen juurella ja päällä. Rantajyrkänteen ja joen välissä on osittain metsittynyt rantaniitty ja jyrkänteen rinteessä ja päällä kasvaa koivuvaltaista sekametsää. Maa on moreenipohjaista ja kosteahkoa.
Kohteen kuvaus
Paikalla sijaitsee kaksi rakennusjäännöstä.
Jäännös 1 (x 3584593 y 7495194) sijaitsee rantajyrkänteen juurella ja on koillis-lounaissuuntainen, 5,3 metriä pitkä ja 4,0 metriä leveä hirsirakennusjäännös. Rakennuksessa on käytetty sahalla katkaistuja pyöröhirsiiä, jotka ovat halkaisijaltaan 0,3 metriä paksuja. Rakennuksesta on säilynyt noin kaksi lahoa hirsikertaa. Rakennuksessa on käytetty koirankaula-tyyppisiä salvoksia, missä päätyosuus on sahattu vaakasuorasti puoliksi pois. Rakennuksen keskellä sijaitsee kaksi noin 1 metrin kokoista luonnonkiveä. Rakennusjäännös on suurilta osin turpeen ja heinän peittämä ja sen päällä kasvaa muutama nuori koivu.
Jäännös 2 (x 3584626 y 7495168) sijaitsee rantajyrkänteen päällä ja on luoteis-kaakkoissuuntainen, 9,5 metriä pitkä ja 8,5 metriä leveä rakennusjäännös. Rakennuksessa on käytetty sahalla katkaistuja ja sisäpuolelta veistettyjä hirsiiä, jotka ovat halkaisijaltaan noin 0,3 metriä leveitä. Rakennuksesta on säilynyt enimmillään neljä lahoa hirsikertaa ja rakennusraunion korkeus on maksimissaan 0,9 metriä. Rakennuksen lounaisosa on pitkälti tuhoutunut ja seinälinjat ovat siellä vaikeasti seurattavissa. Rakennuksessa on käytetty koirankaula-tyyppisiä salvoksia, missä päätyosuus on sahattu vaakasuorasti puoliksi pois. Rakennuksessa ei havaittu tulisijan jäännöstä. Rakennusjäännös on suurilta osin turpeen peitossa ja sen päällä kasvaa koivuja ja kuusia.
Kohteen rajaus
Kohde rajautuu havaittujen rakennusjäännösten alueelle.
Tulkinta
Uitto- tai metsätyökämpän raunio, joka ajoittuu todennäköisesti 1900-luvun keskivaiheelle. Jäännös 2 on kämpän päärakennus ja jäännös 1 mahdollisesti kämpän talli.
Lisätietoja

Toimenpiteet**Tarkastukset**

Tila: 3 Toteutettu Laji: 6 Suojeluarvojen tarkastus Tarkastusvuosi: 2011
 Tarkastuspvm: 9.8.2011 Tarkastaja: J.-E. Nyman
 Kuvaus: KMO kulttuuriperintöinventointi Savukoski 2011

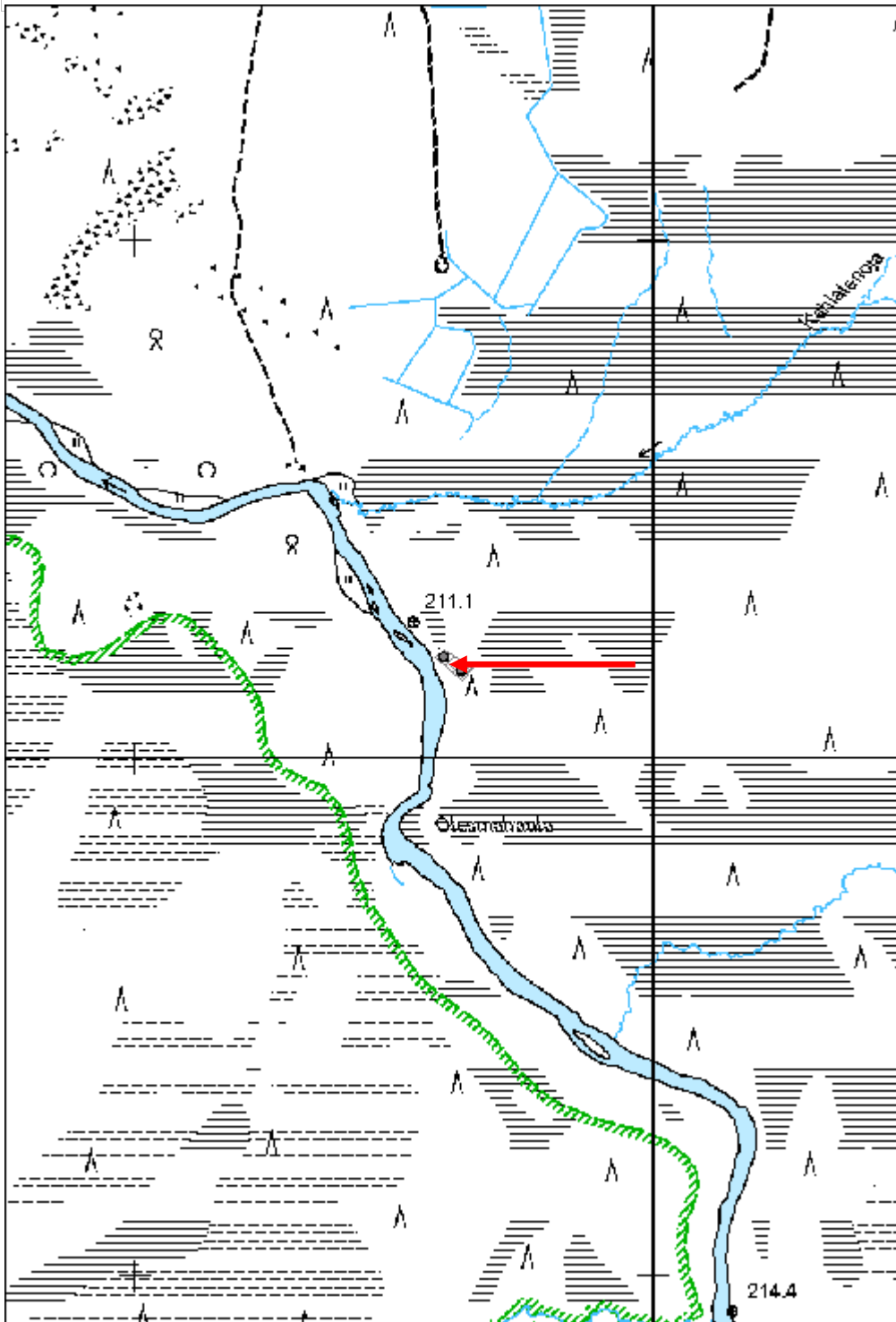
**Viranomais-
rekisterinro:****Kunto:** 2 Kesinkertainen**Arvotus:** 8 Muu suojeluarvo**Olotila:** 2 Ei käytössä**Kohteen
suojelu:** 9 Muu suojeluarvo**Selitys:****Selitys:****Ympäristön
suojelu:**

0 Ei määritelty

Selitys:

Yleiskuva rakennuksen jäännöksestä.

Kohdetyyppi:	1 Asuinpaikat	Copyright:	© Metsähallitus 2008 © Maanmittauslaitos 1/MML/08
Koordinaatit:	X 7495178, Y 3584613, Z 213	Mittakaava:	1:10000



Sirnisokka 1 kämppä jäännös

MH-tunnus: 138630

Kohdetyyppi:	1 Asuinpaikat	Haltija:	191 Metsätalous Itä-Lappi
Ajoitus:	7116 Uusi aika	Ylläpitäjä:	191 Metsätalous Itä-Lappi
Rakentamisvuosi:		Kunta:	742 Savukoski
Lukumäärä:	2		

Koordinaatti- selitys:		Geometria tuotettu:	4 Gps-mittaus, korjaamaton
Koordinaatit:	X 7492440, Y 3585888, Z 230	Löydöt:	

Taustatiedot

Löytyi inventoinnissa.

Ympäristön kuvaus

Kohde sijaitsee Liessijoen länsirannalla. Maasto on rannan kohdalla tasaista, moreenipohjaista ja kosteahkoa. Kohteen länsipuolella maasto alkaa jyrkästi nousemaan länteen päin. Alueella kasvaa nuorta koivumetsää ja aluskasvillisuus koostuu varpukasveista ja heinästä.

Kohteen kuvaus

Paikalla sijaitsee kaksi rakennusjäännöstä.

Jäännös 1 (x 3585891 y 7492443) on 5,8 x 5,7 metrin kokoinen rakennusjäännös, joka erottuu maastossa 0,2 - 0,3 metriä korkeana turpeen peittämänä kohoumana. Rakennuksen keskellä on matala painanne. Rakennuksen lounaisnurkassa sijaitsee luonnonkivistä koostuva tulisijan rökkiömäinen jäännös, jonka koko on 2,2 x 2,6 metriä ja korkeus 1,0 metriä. Rakennusjäännös on pääosin turpeen peitossa ja sen päällä kasvaa koivuja.

Jäännös 2 (x 3585886 y 7492433) on 4,5 x 3,8 metrin kokoinen rakennusjäännös, joka erottuu 0,2 - 0,3 metrin korkeana turpeen peittämänä kohoumana. Rakennuksen keskellä on matala painanne. Rakennuksen kaakkoisnurkassa sijaitsee 0,1 - 0,2 metrin kokoisista luonnonkivistä koostuva tulisijan rökkiömäinen jäännös, jonka koko on 1,8 x 1,8 metriä ja korkeus 0,5 metriä. Rakennusjäännös on pääosin turpeen peitossa ja sen päällä kasvaa koivuja.

Kohteen rajaus

Kohde rajautuu havaittujen rakennusjäännösten alueelle.

Tulkinta

Kaksi uitto- tai metsätyökämpän rauniota, jotka ajoittuvat todennäköisesti 1900-luvun alkupuolelle.

Lisätietoja**Toimenpiteet****Tarkastukset**

Tila: 3 Toteutettu Laji: 6 Suojeluarvojen tarkastus Tarkastusvuosi: 2011
 Tarkastuspvm: 10.8.2011 Tarkastaja: J.-E. Nyman
 Kuvaus: KMO kulttuuriperintöinventointi Savukoski 2011

Viranomais- rekisterinro:		Kunto:	2 Keskinertainen
		Olotila:	2 Ei käytössä
Arvotus:	8 Muu suojeluarvo	Kohteen suojelu:	9 Muu suojeluarvo
Selitys:		Selitys:	

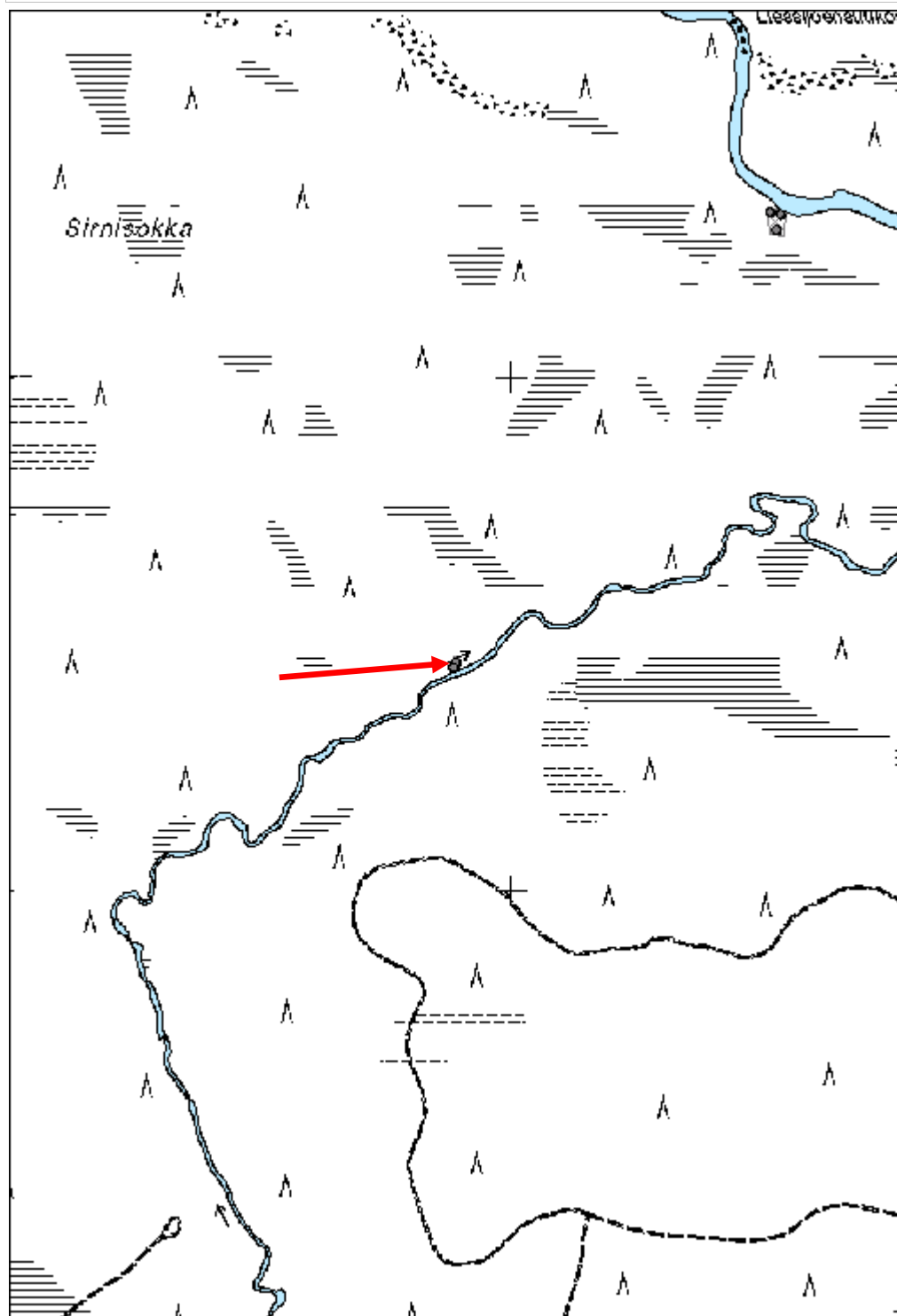
Ympäristön suojelu:	0 Ei määritelty
--------------------------------	-----------------

Selitys:	
-----------------	--



Yleiskuva rakennuksen jäännöksestä.

Kohdetyyppi:	1 Asuinpaikat	Copyright:	© Metsähallitus 2008 © Maanmittauslaitos 1/MML/08
Koordinaatit:	X 7492440, Y 3585888, Z 230	Mittakaava:	1:10000



Sirnisokka 2 kämpmä jäännös

MH-tunnus: 138639

Kohdetyyppi:	1 Asuinpaikat	Haltija:	191 Metsätalous Itä-Lappi
Ajoitus:	7116 Uusi aika	Ylläpitäjä:	191 Metsätalous Itä-Lappi
Rakentamivuosi:		Kunta:	742 Savukoski
Lukumäärä:	2		

Koordinaattiselitys:		Geometria tuotettu:	4 Gps-mittaus, korjaamaton
Koordinaatit:	X 7492944, Y 3587063, Z 222	Löydöt:	

Taustatiedot

Oiva Leukan ilmoittama.

Ympäristön kuvaus

Kohde sijaitsee Liessijoen länsirannalla tasaisella heinittyneellä aukiolla. Maa on moreenipohjaista ja kuivahkoa. Aukion ympärillä kasvaa nuorta mäntymetsää. Kohteen luoteispuolella kulkee lähinnä lounais-koillissuuntainen ajoura.

Kohteen kuvaus

Paikalla sijaitsee kaksi rakennusjäännöstä.

Jäännös 1 (x 3587056 y 7492939) on lounais-koillissuuntainen, 17,5 metriä pitkä ja 8,5 metriä leveä rakennusjäännös. Rakennuksen seinälinja on osittain vaikeasti havaittavissa ja erottuu lähinnä matalana turpeen peittämänä vallina, joka on enimmillään noin 0,2 metriä korkea. Rakennuksessa on neljä 0,2 - 0,5 metrin kokoisista luonnonkivistä koostuvia tulisijojen röykkiömäisiä jäännöksiä. Kolme niistä sijaitsee rakennuksen luoteisseinän tuntumassa ja neljäs rakennuksen kaakkoisnurkassa. Röykkiöt ovat kooltaan 2,5 - 3,0 x 3,3 - 5,7 metrin kokoisia ja 0,8 - 1,0 metriä korkeita. Rakennuksen lounaispäädyssä on soikeahkonmuotoinen ja 3 x 3 metrin kokoinen kuoppa, jonka syvyys on noin 1 metriä. Rakennusjäännös on suurilta osin turpeen ja heinikon peittämä ja sen päällä kasvaa suuri kuusi sekä taimikkoa.

Jäännös 2 (x 3587069 y 7492948) on 2,5 x 3,5 metrin kokoinen tulisijan röykkiömäinen jäännös. Sen korkeus on 0,7 metriä ja se koostuu 0,1 - 0,3 metrin kokoisista luonnonkivistä. Tulisijan välittömästä ympäristöstä ei havaittu säilyneitä seinälinjoja.

Kohteen rajaus

Kohde rajautuu havaittujen rakennusjäännösten alueelle.

Tulkinta

Metsätyö- ja uittokämpän raunio, joka ajoittuu 1900-luvun alkupuolelle. Jäännös 1 on koon perusteella todennäköisesti ruukinpirtin raunio ja jäännös 2 pienempi kämpmä tai saunarakennus.

Lisätietoja**Toimenpiteet**

Tarkastukset

Tila: 3 Toteutettu Laji: 6 Suojeluarvojen tarkastus Tarkastusvuosi: 2011

Tarkastuspvm: 10.8.2011 Tarkastaja: J.-E. Nyman

Kuvaus: KMO kulttuuriperintöinventointi Savukoski 2011

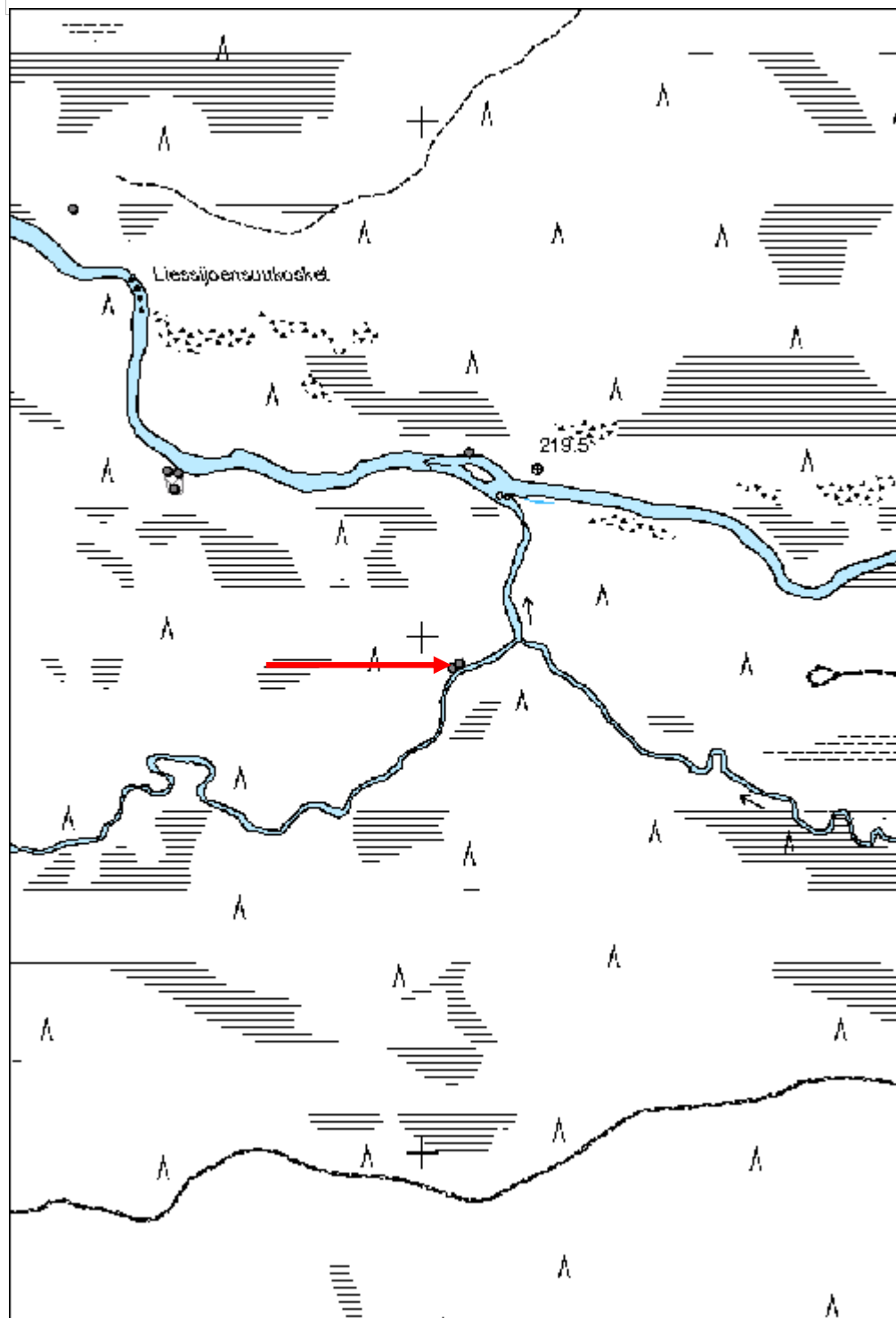
**Viranomais-
rekisterinro:****Kunto:** 2 Keskinertainen**Olotila:** 2 Ei käytössä**Arvotus:** 8 Muu suojeluarvo**Kohteen
suojelu:** 9 Muu suojeluarvo**Selitys:****Selitys:****Ympäristön
suojelu:**

0 Ei määritelty

Selitys:

Yleiskuva rakennuksesta ja rakennuksen tulisija.

Kohdetyyppi:	1 Asuinpaikat	Copyright:	© <i>Metsähallitus</i> 2008 © <i>Maanmittauslaitos 1/MML/08</i>
Koordinaatit:	X 7492944, Y 3587063, Z 222	Mittakaava:	1:10000



Sirnisokka 3 kämpmä jäännös

MH-tunnus: 138662

Kohdetyyppi:	1 Asuinpaikat	Haltija:	191 Metsätalous Itä-Lappi
Ajoitus:	7116 Uusi aika	Ylläpitäjä:	191 Metsätalous Itä-Lappi
Rakentamisvuosi:		Kunta:	742 Savukoski
Lukumäärä:	3		

Koordinaattiselitys:		Geometria tuotettu:	4 Gps-mittaus, korjaamaton
Koordinaatit:	X 7493303, Y 3586515, Z 220	Löydöt:	

Taustatiedot

Kohde on merkitty vuonna 1974 painettuun topografiseen karttaan, joka perustuu vuonna 1970 suoritettuun kartoitustyöhön.

Ympäristön kuvaus

Kohde sijaitsee Värriöjoen etelärannalla. Maasto on rannan tuntumassa tasainen ja kosteahko. Maa on moreenipohjainen ja melko kivinen. Kohteen eteläpuolella maasto alkaa nousta ja muodostaa rantajyrkänteen. Alueella kasvaa varttunutta mäntymetsää ja aluskasvillisuus koostuu varpukasveista ja heinästä.

Kohteen kuvaus

Paikalla sijaitsee kolme rakennusjäännöstä.

Jäännös 1 (x 3586516 y 7493287) on itä-länsisuuntainen, 7,7 metriä pitkä ja 7,0 metriä leveä hirsirakennusjäännös. Rakennuksen eteläseinä on suurilta osin säilynyt ja se on kymmenen hirsikertaa korkea. Raunion korkeus on enimmillään 2,4 metriä. Osa itäseinästä on myös melko hyvin säilynyt, mutta sen pohjoisosa on laajalti hiiltynyt. Pohjois- ja länsiseinistä on vain muutama hirsikerta jäljellä. Rakennuksessa on käytetty 0,2 metriä paksuja ja sahalla katkaistuja seinähirsiiä, jotka ovat sisäpuolelta veistettyjä. Hirsien päädyt on sahattu neliönmuotoisiksi ja rakennuksessa on käytetty jyrkkänurkkasalvoksia. Rakennuksen romahtaneesta ja hyvin fragmentaarista kattorakenteesta on havaittavissa halkaistuista hirsistä koostuva välikatto, jonka päälle on asetettu ensin kattohuopaa ja sen jälkeen turvetta. Vesikatosta on hyvin vähän jäljellä, mutta se koostuu vuoliaisista, joiden päällä on vielä muutama laho kattolauta. Rakennuksen sisällä on peltinen kamina. Rakennusjäännöksen päällä on jonkin verran irtonaista rakennusjätettä ja se on pitkälti turpeen ja heinikon peittämä.

Jäännös 2 (x 3586503 y 7493322) on itä-länsisuuntainen, 5,5 metriä pitkä ja 4 metriä leveä rakennusjäännös. Rakennuksesta on jäljellä ainoastaan yksi laho ja suurilta osin turpeen peittämä hirsikerta. Hirsien paksuus on noin 0,2 metriä. Rakennusjäännöksen päällä kasvaa heinää.

Jäännös 3 (x 3586523 y 7493318) on noin 5 x 5 metrin kokoinen rakennusjäännös, joka erottuu hieman epämääräisenä ja hyvin matalana kohoumana. Rakennuksen luoteisnurkassa sijaitsee 0,2 - 0,5 metrin kokoisista kivistä koostuva tulisijan röykkiömäinen jäännös, jonka koko on 2,0 x 2,3 metriä ja korkeus 0,4 metriä. Rakennusjäännös on lähes täysin turpeen peitossa.

Kohteen rajaus

Kohde rajautuu havaittujen rakennusjäännösten mukaisesti.

Tulkinta

Uitto- tai metsätyökämpän raunio, joka todennäköisesti ajoittuu 1900-luvun loppupuolelle. Jäännös 1 on kämpän päärakennus, joka vaikuttaisi tuhoutuneen tulipalossa. Jäännös 2 on tulkittu olevan kämpän talli ja jäännös 3 kämpän sauna.

Lisätietoja**Toimenpiteet****Tarkastukset**

Tila: 3 Toteutettu Laji: 6 Suojeluarvojen tarkastus Tarkastusvuosi: 2011
 Tarkastuspvm: 10.8.2011 Tarkastaja: J.-E. Nyman
 Kuvaus: KMO kulttuuriperintöinventointi Savukoski 2011

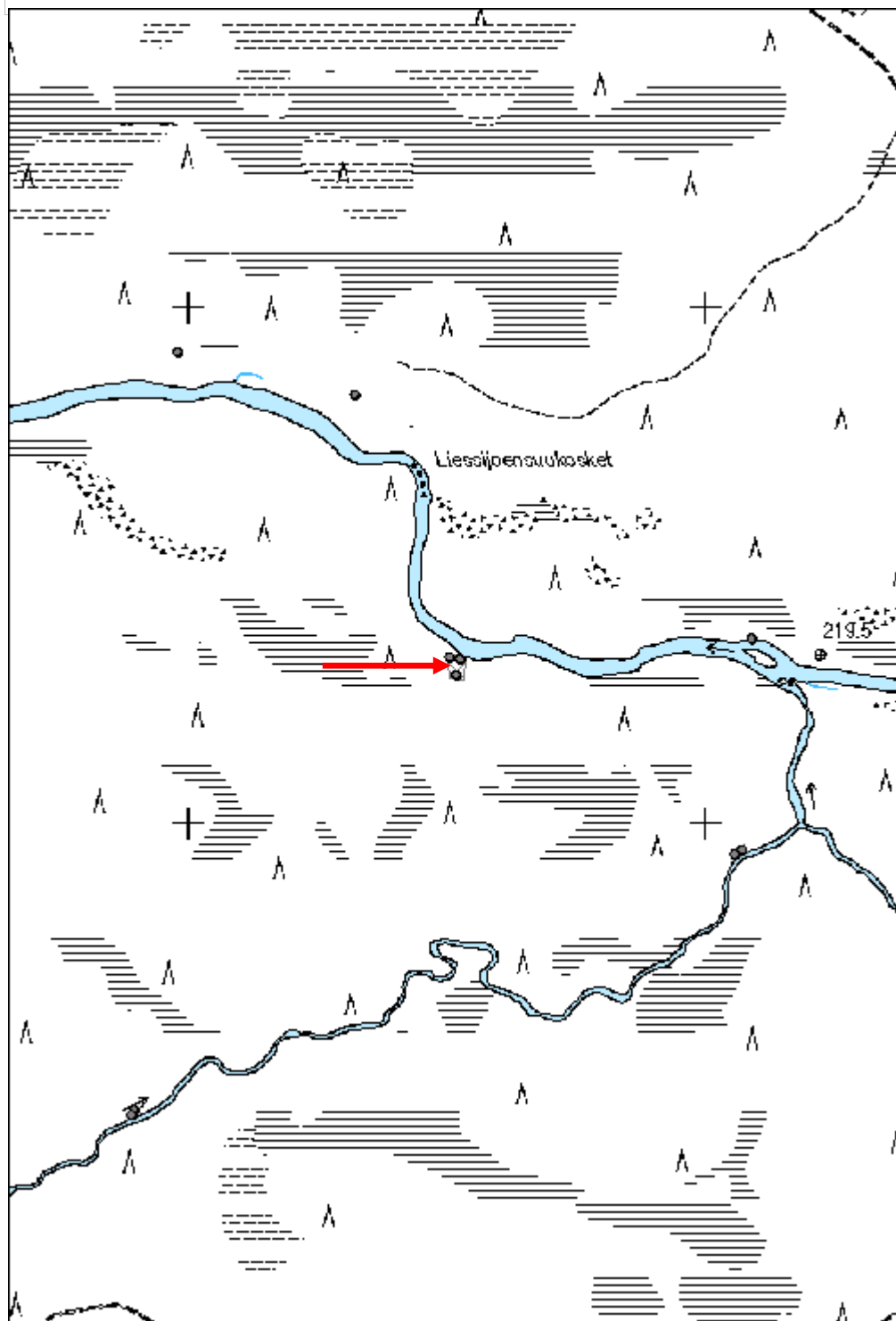
**Viranomais-
rekisterinro:****Kunto:** 2 Keskipertainen**Arvotus:** 8 Muu suojeluarvo**Olotila:** 2 Ei käytössä**Kohteen
suojelu:** 9 Muu suojeluarvo**Selitys:****Selitys:****Ympäristön
suojelu:**

0 Ei määritelty

Selitys:

Yleiskuvia rakennuksesta.

Kohdetyyppi:	1 Asuinpaikat	Copyright:	© Metsähallitus 2008 © Maanmittauslaitos 1/MML/08
Koordinaatit:	X 7493303, Y 3586515, Z 220	Mittakaava:	1:10000



Kuhmitsaselkä kämppä jäännös

MH-tunnus: 138682

Kohdetyyppi:	1 Asuinpaikat	Haltija:	191 Metsätalous Itä-Lappi
Ajoitus:	7116 Uusi aika	Ylläpitäjä:	191 Metsätalous Itä-Lappi
Rakentamisvuosi:		Kunta:	742 Savukoski
Lukumäärä:	2		

Koordinaattiselitys:		Geometria tuotettu:	4 Gps-mittaus, korjaamaton
Koordinaatit:	X 7490847, Y 3583344, Z 270	Löydöt:	

Taustatiedot

Kohteesta on SutiGis-havainto.

Ympäristön kuvaus

Kohde sijaitsee loivan luoteisrinteen juurella, missä kasvaa nuorta mäntymetsää. Maa on moreenipohjaista ja kuivahkoa. Aluskasvillisuus koostuu varpukasveista. Kohteen luoteispuolella sijaitsee Nillitsemäaapa. Suoreunan ja kohteen välillä kulkee lounais-koillisuuntainen ajoura.

Kohteen kuvaus

Paikalla on kaksi rakennusjäännöstä.

Jäännös 1 (x 3583334 y 7490841) on lounais-koillisuuntainen, 13,5 metriä pitkä ja 7 metriä leveä rakennusjäännös. Rakennuksesta on säilynyt enimmillään neljä hirsikertaa ja seinähirsinä on käytetty sekä sahalla että kirveellä katkaistuja pyöröhirsiiä, jotka ovat 0,2 - 0,3 metriä paksuja. Rakennuksessa on käytetty koirankaulasalvoksia. Rakennuksessa on havaittavissa yksi väliseinä, joka jakaa rakennuksen kahtia. Lounaispuoli on 7 metriä pitkä ja koillispuoli 7,5 metriä. Koillispuolisessa osassa on koillisnurkassa tulisijan röykkiömäinen jäännös, jonka koko on 2,3 x 2,8 metriä ja 1,1 metriä korkea. Se koostuu 0,3 - 0,6 metrin kokoisista luonnonkivistä. Koillisessa päätyseinässä on tulisijan vieressä noin 1 metriä leveä oviaukko. Rakennuksen kattorakenteesta on havaittavissa muutamia lahoja vuoliaisia sekä yksittäisiä lahoja kattolautoja. Rakennusjäännös on suurilta osin turpeen peitossa ja sen päällä kasvaa koivuja, mäntyjä ja kuusia.

Jäännös 2 (x 3583353 y 7490853) on noin 5 x 5 metrin kokoinen rakennusjäännös, joka erottuu 0,1 - 0,3 metriä korkeana turpeen peittämänä kohoumana. Rakennusjäännöksen keskellä on matala painanne. Rakennuksen lounaisnurkassa sijaitsee 0,2 - 0,6 metrin kokoisista luonnonkivistä koostuva tulisijan röykkiömäinen jäännös, jonka koko on 2,4 x 2,2 metriä ja korkeus 0,8 metriä. Rakennusjäännös on turpeen peitossa ja sen päällä kasvaa mäntyjä ja kuusia.

Kohteen rajaus

Kohde rajautuu havaittujen rakennusjäännösten alueelle.

Tulkinta

Kaksi metsätyökämpän raunioita, jotka todennäköisesti ajoittuvat 1900-luvun alkupuolelle.

Lisätietoja

Toimenpiteet**Tarkastukset**

Tila: 3 Toteutettu Laji: 6 Suojeluarvojen tarkastus Tarkastusvuosi: 2011
 Tarkastuspvm: 10.8.2011 Tarkastaja: J.-E. Nyman
 Kuvaus: KMO kulttuuriperintöinventointi Savukoski 2011

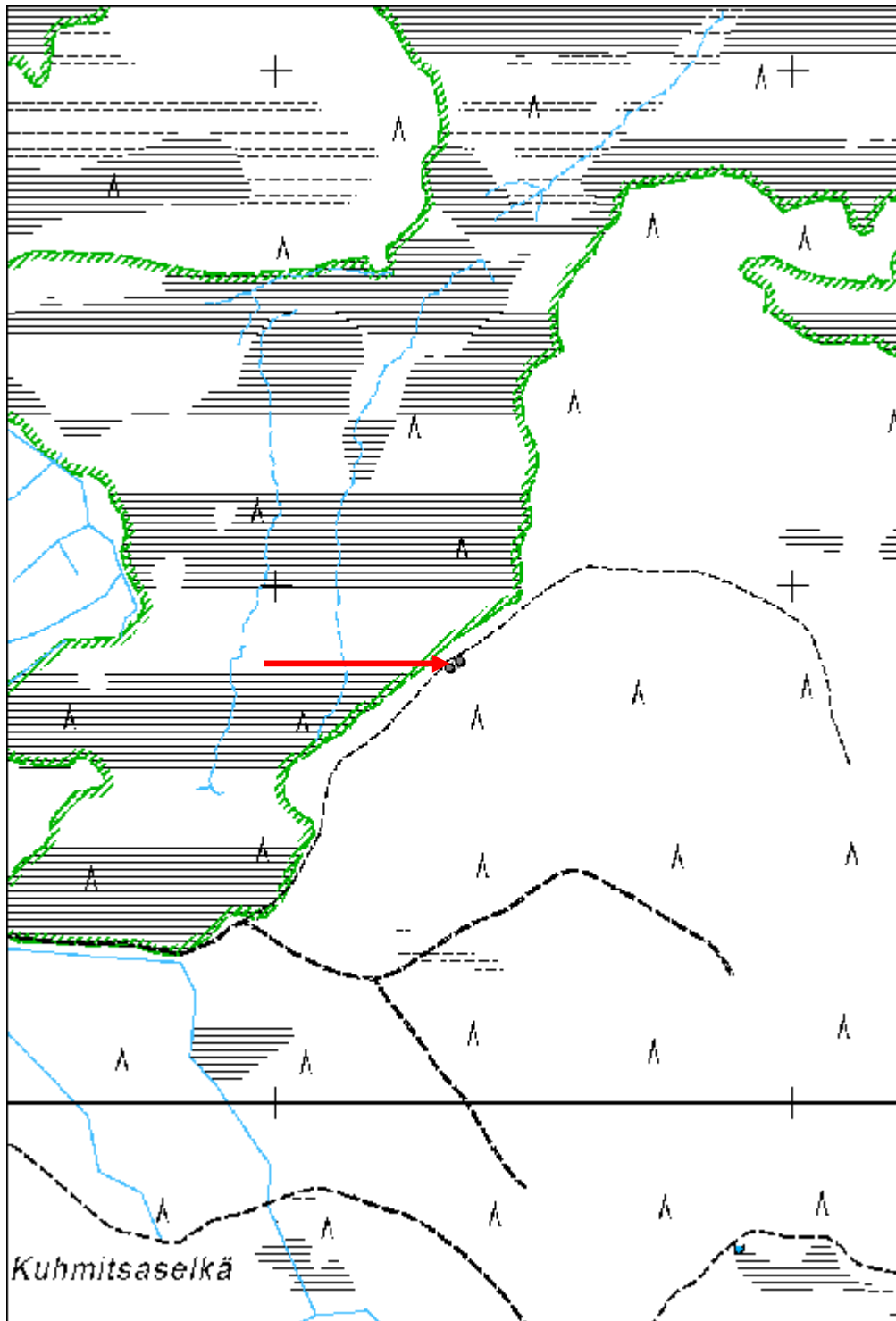
**Viranomais-
rekisterinro:****Kunto:** 2 Kesinkertainen**Arvotus:** 8 Muu suojeluarvo**Olotila:** 2 Ei käytössä**Kohteen
suojelu:** 9 Muu suojeluarvo**Selitys:****Selitys:****Ympäristön
suojelu:**

0 Ei määritelty

Selitys:

Rakennuksen väliseinä ja salvosrakenne.

Kohdetyyppi:	1 Asuinpaikat	Copyright:	© <i>Metsähallitus 2008</i> © <i>Maanmittauslaitos 1/MML/08</i>
Koordinaatit:	X 7490847, Y 3583344, Z 270	Mittakaava:	1:10000



Koivuharju poroaita jäännös	MH-tunnus: 135788
------------------------------------	--------------------------

Kohdetyyppi:	9 Valmistuspaikat/työpaikat	Haltija:	191 Metsätalous Itä-Lappi
Ajoitus:	7116 Uusi aika	Ylläpitäjä:	191 Metsätalous Itä-Lappi
Rakentamisvuosi:		Kunta:	742 Savukoski
Lukumäärä:	1		

Koordinaattiselitys:	Geometria tuotettu:
Koordinaatit:	4 Gps-mittaus, korjaamaton
X 7488126, Y 3556169, Z 180	Löydöt:

Taustatiedot

Löytyi inventoinnissa.

Ympäristön kuvaus

Kohde sijaitsee kuivalla, hiekkapohjaisella mäntykangasalueella, jossa kasvaa nuorta kasvatusmetsikköä. Noin 5 metriä kohteesta pohjoiseen alkaa hyvin jyrkkä rinne Ylimmäisen Suoltijoen suostuneeseen entiseen valumauomaan.

Kohteen kuvaus

Kohde koostuu hyvin pitkälti lahonneesta aidanjäännöksestä, josta on jäljellä ainoastaan yksi seisova paalu. Pyöreästä ja noin 0,10 m paksusta hirrestä tehty paalu on 1,2 metriä korkea ja siihen on kiinnitetty rautanauloilla neljä noin 0,05 m paksuja ja pyöreitä riukuja. Paalun itäpuolella maassa makaa noin kahden metrin matkalla lahonneita aidanjäänteitä, jotka ovat suurilta osin turpeen peittämiä.

Kohteen rajaus

Kohde rajautuu aitajäännöksen mukaisesti.

Tulkinta

Suurilta osin tuhoutunut poroaita.

Lisätietoja**Toimenpiteet****Tarkastukset**

Tila: 3 Toteutettu Laji: 6 Suojeluarvojen tarkastus Tarkastusvuosi: 2011
 Tarkastuspvm: 6.6.2011 Tarkastaja: J.-E. Nyman
 Kuvaus: KMO kulttuuriperintöinventointi Savukoski 2011

Viranomaisrekisterinro:	Kunto: 3 Huono
	Olotila: 2 Ei käytössä
Arvotus: 8 Muu suojeluarvo	Kohteen 9 Muu suojeluarvo

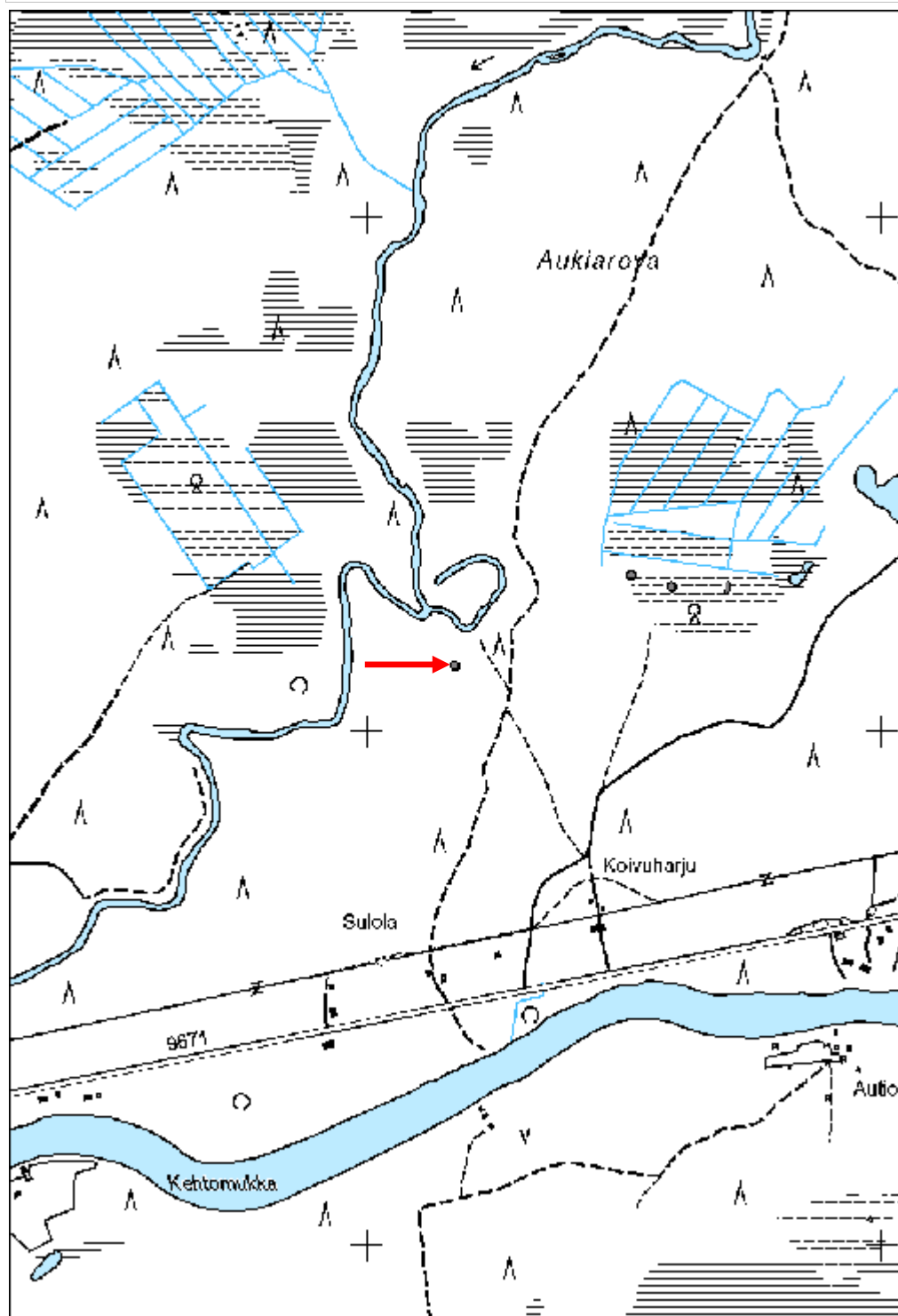
Selitys:	suojelu: Selitys:
-----------------	------------------------------------

Ympäristön suojelu:	0 Ei määritelty
Selitys:	



Aidan puurakenteita.

Kohdetyyppi:	9 Valmistuspaikat/työpaikat	Copyright:	© <i>Metsähallitus</i> 2008 © <i>Maanmittauslaitos 1/MML/08</i>
Koordinaatit:	X 7488126, Y 3556169, Z 180	Mittakaava:	1:10000



Aukiarova 1 aita jäännös	MH-tunnus: 135791
---------------------------------	--------------------------

Kohdetyyppi:	9 Valmistuspaikat/työpaikat	Haltija:	191 Metsätalous Itä-Lappi
Ajoitus:	7116 Uusi aika	Ylläpitäjä:	191 Metsätalous Itä-Lappi
Rakentamivuosi:		Kunta:	742 Savukoski
Lukumäärä:	1		

Koordinaattiselitys:	Geometria tuotettu:
Koordinaatit:	Löydöt:
X 7488275, Y 3556699, Z 180	4 Gps-mittaus, korjaamaton

Taustatiedot

Löytyi inventoinnissa.

Ympäristön kuvaus

Kohde sijaitsee rämealueella, jossa kasvaa mäntyvaltaista sekametsää. Kohteen välittömässä läheisyydessä länteen päin sijaitsee entinen suopelto-alue.

Kohteen kuvaus

Suoniityn ja rämeen rajalla kulkee noin 20 metrin pituinen ja suurilta osin lahonnut aita. Aidasta on jäljellä kolme seisovaa paalua, jotka on tehty pyöreistä ja noin 0,15 metriä paksuista hirsistä, joiden korkeus on noin 1,5 metriä. Pohjoisimmassa paalussa on yksi säilynyt ja noin 0,10 metriä paksu, pyöreä ja osittain lahonnut riuku, joka on kiinnitetty rautanauhoilla. Riuun pää on naulauskohdalla sahattu ohuemmaksi kiinnityksen helpottamiseksi.

Kohteen rajaus

Kohde rajautuu aidan mukaisesti.

Tulkinta

Suopeltoon liittyvä aita.

Lisätietoja**Toimenpiteet****Tarkastukset**

Tila: 3 Toteutettu Laji: 6 Suojeluarvojen tarkastus Tarkastusvuosi: 2011
 Tarkastuspvm: 6.6.2011 Tarkastaja: J.-E. Nyman
 Kuvaus: KMO kulttuuriperintöinventointi Savukoski 2011

Viranomaisrekisterinro:	Kunto: 3 Huono
	Olotila: 2 Ei käytössä
Arvotus: 8 Muu suojeluarvo	Kohteen 9 Muu suojeluarvo

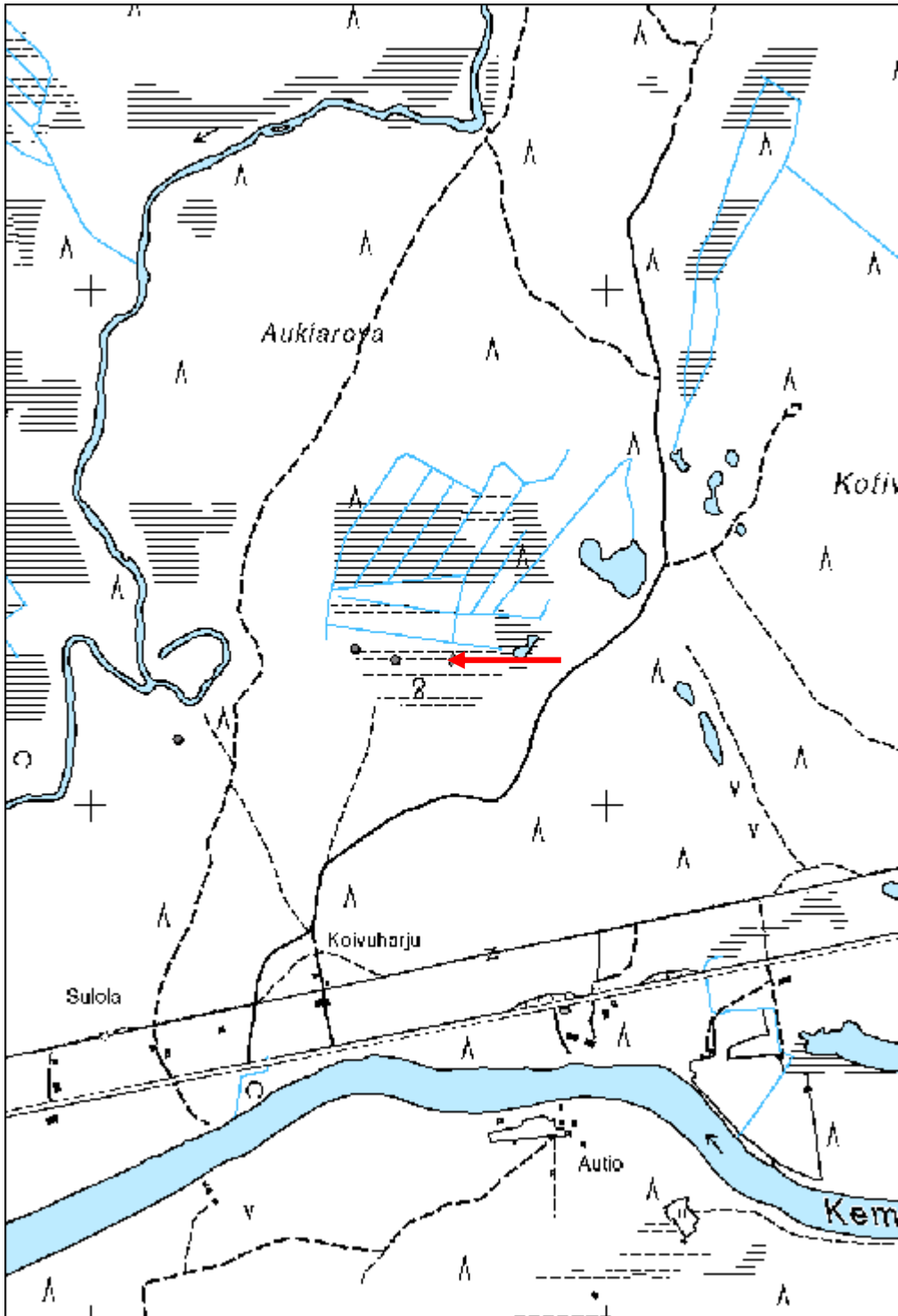
Selitys:	suojelu: Selitys:
-----------------	------------------------------------

Ympäristön suojelu:	0 Ei määritelty
Selitys:	



Yleiskuva aidan eteläpäädyistä.

Kohdetyyppi:	9 Valmistuspaikat/työpaikat	Copyright:	© <i>Metsähallitus</i> 2008 © <i>Maanmittauslaitos 1/MML/08</i>
Koordinaatit:	X 7488275, Y 3556699, Z 180	Mittakaava:	1:10000



Pellemäselkä poroaita jäännös	MH-tunnus: 137490
--------------------------------------	--------------------------

Kohdetyyppi:	9 Valmistuspaikat/työpaikat	Haltija:	191 Metsätalous Itä-Lappi
Ajoitus:	7116 Uusi aika	Ylläpitäjä:	191 Metsätalous Itä-Lappi
Rakentamisvuosi:		Kunta:	742 Savukoski
Lukumäärä:	1		

Koordinaatti- selitys:	Geometria tuotettu:
Koordinaatit:	Löydöt:
X 7459861, Y 3569799, Z 225	4 Gps-mittaus, korjaamaton

Taustatiedot

Kohteesta on SutiGis-havainto.

Ympäristön kuvaus

Kohde sijaitsee hyvin loivasti Hirvasaapaa päin laskevalla etelärinteellä Pellemäselän ja Hirvasvaaran välissä. Maasto on kuiva mäntykangas, jonka maaperä koostuu hiekkaisesta moreenista. Mäntymetsä on alueen keskiosassa varttunutta kasvatusmetsää ja etelä- ja pohjoisosissa nuorta kasvatusmetsää. Aluskasvillisuus koostuu varpukasveista. Kohdealue ulottuu etelässä Hirvasaavalle, jonka reunavyöhyke on suotyypiltään räme. Tämän vyöhykkeen jälkeen suo muuttuu nevaksi, missä aluskasvillisuus koostuu ensisijaisesti sarakasveista. Kohdealueen läpi kulkee pohjois-eteläsuuntainen ajoura, joka pohjoisessa liittyy itä-länsisuuntaisesti kulkevaan metsäautiotiehen.

Kohteen kuvaus

Aita on tyypiltään lauta-aita, jossa aidan rehto on pituudeltaan keskimäärin noin 4,5 metriä. Aidan pylväävät ovat noin 2 metriä korkeita ja noin 0,2 metriä paksuja pyöröhirsiiä tai halkaistuja pyöröhirsiiä ja ne ovat istutettuna maahan noin 2 metrin välein. Osa pylväistä on yhdeltä tai kahdelta sivulta tuettu halkaistuihin riuuista tehdyillä viistotuilla. Aidan seinämä koostuu 4 -5 halkaistuihin riuuista, joiden paksuus on 0,1 - 0,2 metriä. Seinämän korkeus on noin 1,5 metriä. Aidassa on käytetty tehdasnauloja. Aidan pituus on noin 1570 metriä ja se on hyvin laho ja osittain kaatunut. Aita avautuu pohjoiseen päin ja sen kirnu sijaitsee aidan eteläpäädyssä, missä on myös yksi osittain säilynyt portti.

Kohteen rajaus

Kohde rajautuu aidan mukaisesti.

Tulkinta

Poroerotusaita, joka ajoittuu 1900-luvun loppupuolelle. Aita on merkitty vuoden 1971 painettuun maastokarttaan, jonka kartoitustyö tehtiin vuonna 1966.

Lisätietoja**Toimenpiteet****Tarkastukset**

Tila: 3 Toteutettu Laji: 6 Suojeluarvojen tarkastus Tarkastusvuosi: 2011

Tarkastuspvm: 6.7.2011 Tarkastaja: J.-E. Nyman
 Kuvaus: KMO kulttuuriperintöinventointi Savukoski 2011

**Viranomais-
rekisterinro:**

Kunto: 2 Kesinkertainen

Arvotus: 8 Muu suojeluarvo

Olotila: 2 Ei käytössä

**Kohteen
suojaus:** 9 Muu suojeluarvo

Selitys:

Selitys:

**Ympäristön
suojaus:**

0 Ei määritelty

Selitys:

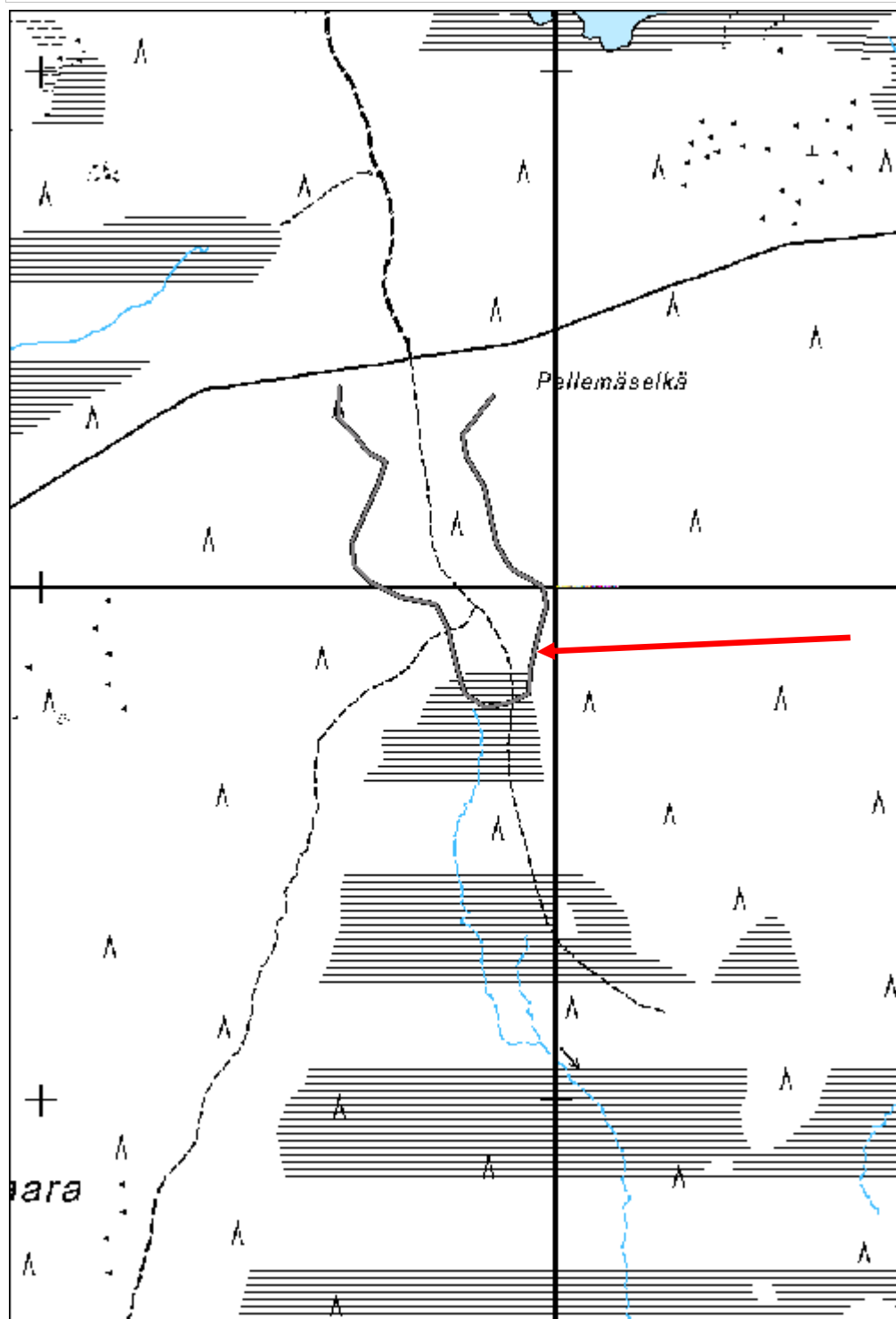


Eteläpään portti.



Poroaitaa.

Kohdetyyppi:	9 Valmistuspaikat/työpaikat	Copyright:	© <i>Metsähallitus</i> 2008 © <i>Maanmittauslaitos 1/MML/08</i>
Koordinaatit:	X 7459861, Y 3569799, Z 225	Mittakaava:	1:10000



Kotaselän erotusaita poroaita jäännös

MH-tunnus: 137783

Kohdetyyppi:	9 Valmistuspaikat/työpaikat	Haltija:	191 Metsätalous Itä-Lappi
Ajoitus:	7116 Uusi aika	Ylläpitäjä:	191 Metsätalous Itä-Lappi
Rakentamisvuosi:		Kunta:	742 Savukoski
Lukumäärä:	1		

Koordinaattiselitys:		Geometria tuotettu:	4 Gps-mittaus, korjaamaton
Koordinaatit:	X 7469150, Y 3573970, Z 280	Löydöt:	

Taustatiedot

Kohteesta on SutiGis-havainto.

Ympäristön kuvaus

Kohde sijaitsee loivalla pohjoisrinteellä, missä maasto on kuiva ja paikoitellen kivinen. Maaperä on moreenipohjaista. Kohdealueen eteläosassa kasvaa vain yksittäisiä puita, mutta pohjoisessa, missä maasto muuttuu hieman kosteammaksi, on nuorta sekametsää. Aluskasvillisuus koostuu ensisijaisesti varpukasveista ja sammaleesta. Kohteesta pohjoiseen sijaitsee käytössä oleva poroerotusaita.

Kohteen kuvaus

Aita on tyypiltään riuku-aita, jossa aidan rehto on pituudeltaan keskimäärin noin 5 metriä. Aidan pylväät ovat noin 2 - 3 metriä korkeita ja noin 0,15 metriä paksuja pyöröhirsiiä tai halkaistuja pyöröhirsiiä ja ne ovat istutettuna maahan noin 2 metrin välein. Suurin osa pylväistä on kahdelta sivulta tuettu halkaistuista riuuista tehdyillä viistotuilla. Aidan seinämä koostuu 6 - 8 halkaistuista riuuista, joiden paksuus on noin 0,1 metriä. Seinämän korkeus on noin 2 metriä. Aidassa on käytetty tehdasnauloja ja sitä on paikoitellen korjattu sahatuilla laudoilla. Suuri osa aidasta on kaatunut ja sen pohjois- ja länsiosa nykyisen erotusaidan alueella on laajalti purettu. Vanhaa aitaa on jäljellä noin 710 metriä. Siinä on ainakin kaksi porttia, joista yksi sijaitsee aidan eteläosassa ja toinen aidan itäisen linjauksen pohjoisosassa. Osa vanhaa aitaa noudattaa samaa linjausta kuin nykyinen käytössä oleva poroaita.

Kohteen rajaus

Kohde rajautuu aidan mukaisesti.

Tulkinta

Poroerotusaidan jäännös, joka todennäköisesti ajoittuu 1900-luvun loppupuolelle. Aita on merkitty vuoden 1971 painettuun maastokarttaan, jonka kartoitustyö tehtiin vuonna 1966.

Lisätietoja**Toimenpiteet****Tarkastukset**

Tila: 3 Toteutettu Laji: 6 Suojeluarvojen tarkastus Tarkastusvuosi: 2011

Tarkastuspvm: 21.7.2011 Tarkastaja: J.-E. Nyman
 Kuvaus: KMO kulttuuriperintöinventointi Savukoski 2011

**Viranomais-
rekisterinro:**

Kunto: 2 Kesinkertainen

Arvotus: 8 Muu suojeluarvo

Olotila: 2 Ei käytössä

**Kohteen
suojaus:** 9 Muu suojeluarvo

Selitys:

Selitys:

**Ympäristön
suojaus:**

0 Ei määritelty

Selitys:

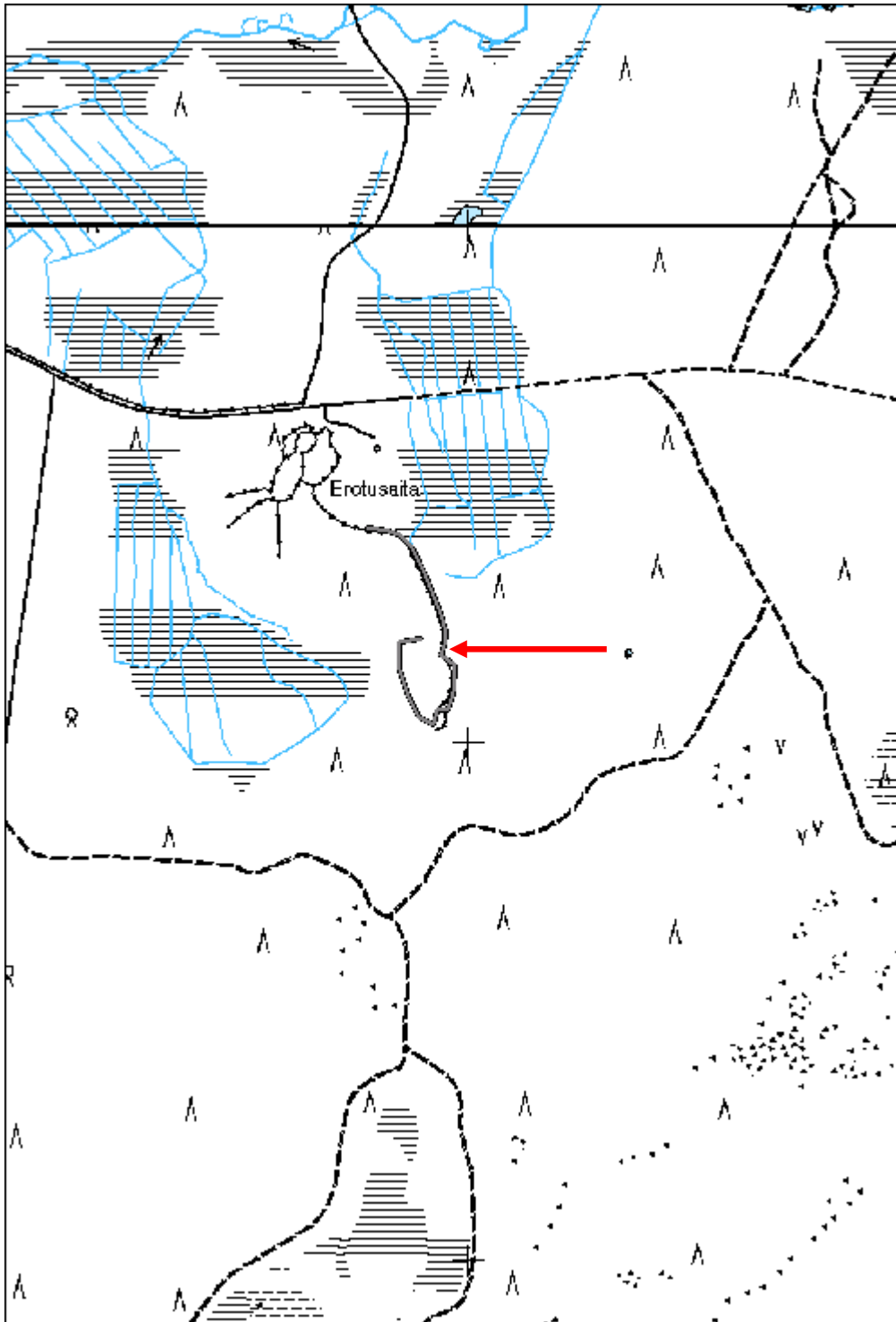


Eteläisen portin pieli.



Aitarakenteita.

Kohdetyyppi:	9 Valmistuspaikat/työpaikat	Copyright:	© <i>Metsähallitus</i> 2008 © <i>Maanmittauslaitos 1/MML/08</i>
Koordinaatit:	X 7469150, Y 3573970, Z 280	Mittakaava:	1:10000



Korkianvaarankuolpunat ripustusteline jäännös

MH-tunnus: 137924

Kohdetyyppi:	9 Valmistuspaikat/työpaikat	Haltija:	191 Metsätalous Itä-Lappi
Ajoitus:	7116 Uusi aika	Ylläpitäjä:	191 Metsätalous Itä-Lappi
Rakentamisvuosi:		Kunta:	742 Savukoski
Lukumäärä:	1		

Koordinaattiselitys:		Geometria tuotettu:	4 Gps-mittaus, korjaamaton
Koordinaatit:	X 7472657, Y 3559173, Z 245	Löydöt:	

Taustatiedot

Kohteesta on SutiGis-havainto.

Ympäristön kuvaus

Kohde sijaitsee loivalla pohjoiseen laskevalla mäntykangasrinteellä. Alueen metsä on kehitysluokaltaan uudistamisvaiheessa oleva metsikkö. Maa on kuiva ja aluskasvillisuus koostuu varpuksveista. Kohteelle johtaa lounais-kaakkoisuuntaisesti kulkeva ajoura.

Kohteen kuvaus

Paikalla on osittain romahtanut hirsistä koottu teline, joka on 15 metriä pitkä, 5 metriä leveä ja 2 metriä korkea. Telineessä on käytetty sekä pyöröhirsistä että halkaistuja hirsistä. Hirsien paksuudet ovat 0,1 - 0,2 metriä. Teline koostuu kolmesta paalurivistä, joiden päällä on kehikkomainen hirsirakenne, joka koostuu vaakasuoraan sijoitetuista hirsistä. Vaakasuorassa olevat hirret on kiinnitetty rautanauloilla, rautalangalla ja naruilla paalujen yläosiin. Paalurivien välissä kulkevissa poikkihirsissä on tiheästi naulattuja rautanaularivejä.

Lähiympäristössä on jonkin verran puretun poroaidan jäännöksiä. Poroaita vaikuttaa olevan kokonaisuudessaan purettu.

Kohteen rajaus

Kohde rajautuu ripustustelineen mukaisesti.

Tulkinta

Poroteurastuksessa käytetty ripustusteline, joka ajoittuu 1900-luvun lopulle.

Lisätietoja

Toimenpiteet

Tarkastukset

Tila: 3 Toteutettu Laji: 6 Suojeluarvojen tarkastus Tarkastusvuosi: 2011
Tarkastuspvm: 20.10.2011 Tarkastaja: J.-E. Nyman
Kuvaus: KMO kulttuuriperintöinventointi Savukoski 2011

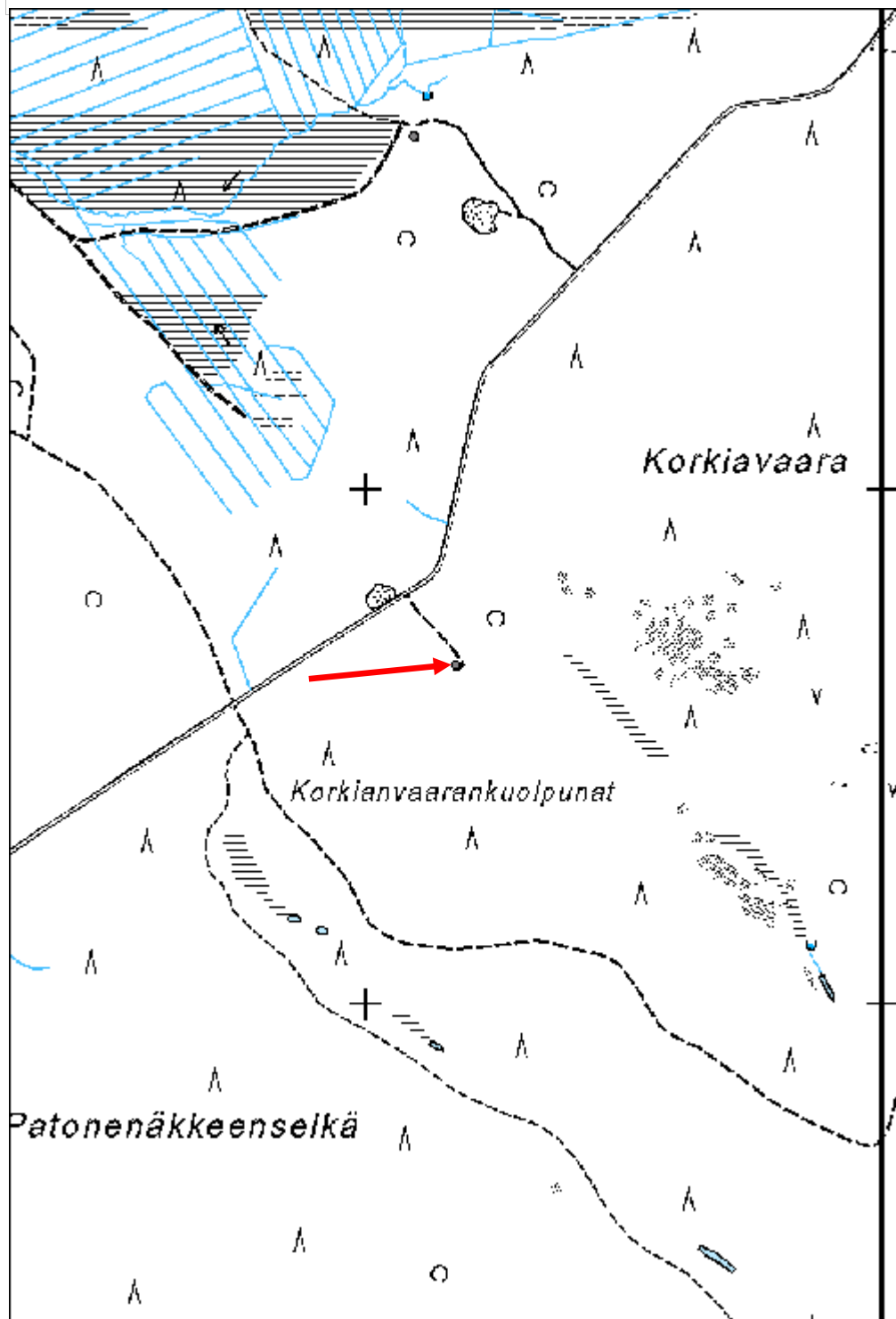
Viranomais- rekisterinro:		Kunto:	2 Kesinkertainen
Arvotus:	99 Ei suojeluarvoa	Olotila:	2 Ei käytössä
Selitys:		Kohteen suojaus:	99 Ei suojeluarvoa
		Selitys:	

Ympäristön suojaus:	0 Ei määritelty
Selitys:	



Yleiskuva ja yksityiskohtia ripustustelineestä.

Kohdetyyppi:	9 Valmistuspaikat/työpaikat	Copyright:	© Metsähallitus 2008 © Maanmittauslaitos 1/MML/08
Koordinaatit:	X 7472657, Y 3559173, Z 245	Mittakaava:	1:10000



Routsukaisenpalo ripustusteline

MH-tunnus: 138035

Kohdetyyppi:	9 Valmistuspaikat/työpaikat	Haltija:	191 Metsätalous Itä-Lappi
Ajoitus:	7116 Uusi aika	Ylläpitäjä:	191 Metsätalous Itä-Lappi
Rakentamisvuosi:		Kunta:	742 Savukoski
Lukumäärä:	1		

Koordinaatti- selitys:		Geometria tuotettu:	4 Gps-mittaus, korjaamaton
Koordinaatit:	X 7482855, Y 3562001, Z 240	Löydöt:	

Taustatiedot

Löytyi inventoinnissa.

Ympäristön kuvaus

Kohde sijaitsee tasaisella ja kuivalla kankaalla. Sen itäpuolella kulkee luoteis-kaakkoissuuntainen metsäautotie ja lännessä sijaitsee pohjoiseen päin valuva Maskaisenoja. Alueella kasvaa taimikkoa ja aluskasvillisuus koostuu varpukasveista.

Kohteen kuvaus

Paikalla on hirsistä koottu teline, joka on 7,5 metriä pitkä, 3,8 metriä leveä ja 2 metriä korkea. Telineessä on käytetty 0,2 - 0,3 metriä paksuja pyöröhirsiiä. Teline koostuu kolmesta paalurivistä, joiden päällä on kehikkomainen hirsirakenne, joka koostuu vaakasuoraan sijoitetuista hirsistä. Vaakasuorassa olevat hirret on kiinnitetty rautanauloilla. Paalurivien välissä kulkevissa poikkihirsissä on tiheästi naulattuja rautanaularivejä.

Lähiympäristössä on jonkin verran puretun poroaidan jäännöksiä.

Kohteen rajaus

Kohde rajautuu ripustustelineen mukaisesti.

Tulkinta

Metsuri Raimo Pulskan antamien tietojen mukaan teline on poroteurastuksessa käytetty ripustusteline, joka ajoittuu 1900-luvun lopulle.

Lisätietoja**Toimenpiteet****Tarkastukset**

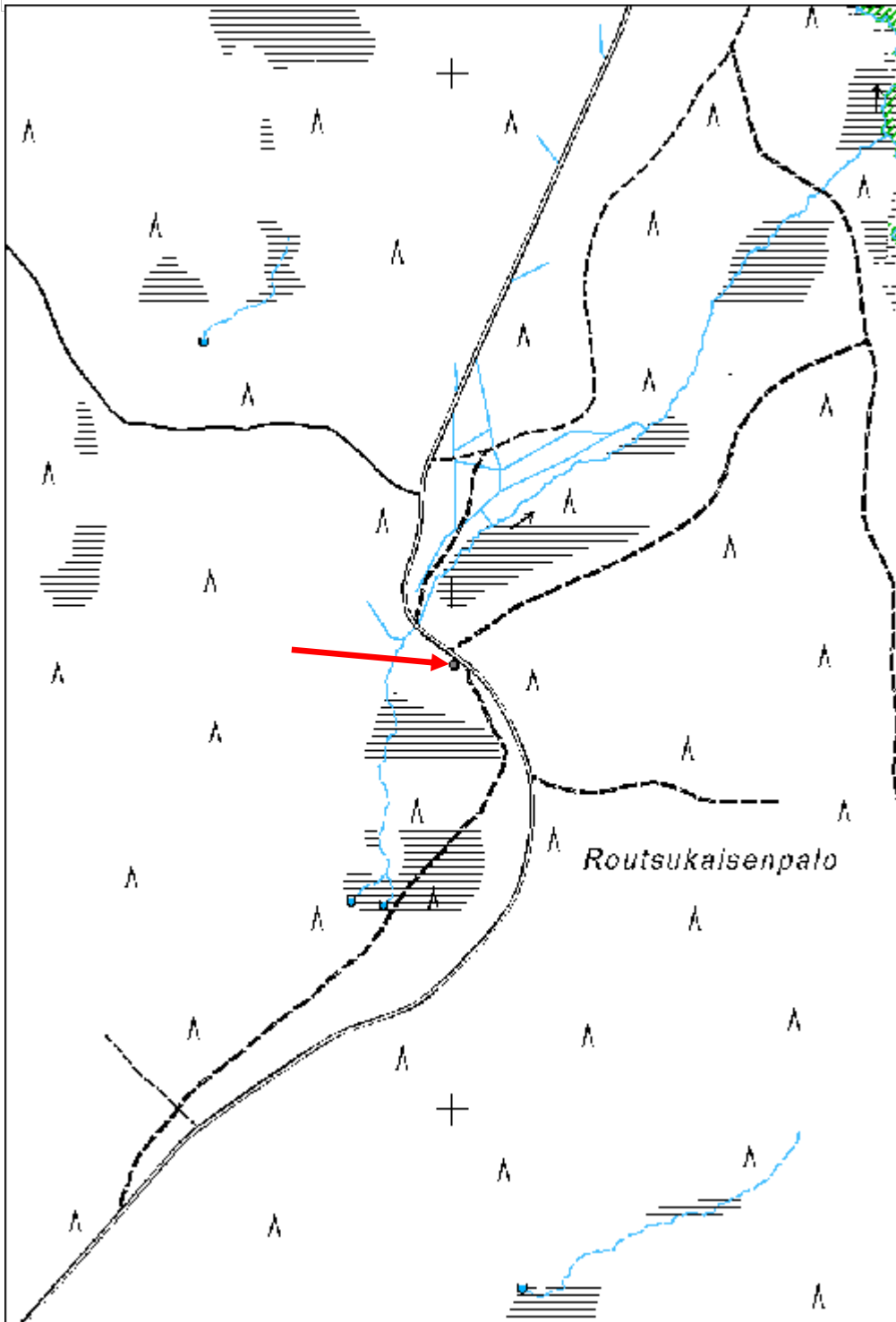
Tila: 3 Toteutettu Laji: 6 Suojeluarvojen tarkastus Tarkastusvuosi: 2011
Tarkastuspvm: 26.7.2011 Tarkastaja: J.-E. Nyman
Kuvaus: KMO kulttuuriperintöinventointi Savukoski 2011

Viranomais- rekisterinro:		Kunto:	1 Hyvä
Arvotus:	99 Ei suojeluarvoa	Olotila:	2 Ei käytössä
Selitys:		Kohteen suojelu:	99 Ei suojeluarvoa
Selitys:		Selitys:	
Ympäristön suojelu:	0 Ei määritelty		
Selitys:			



Yleiskuva ja yksityiskohtia ripustustelineestä.

Kohdetyyppi:	9 Valmistuspaikat/työpaikat	Copyright:	© <i>Metsähallitus</i> 2008 © <i>Maanmittauslaitos 1/MML/08</i>
Koordinaatit:	X 7482855, Y 3562001, Z 240	Mittakaava:	1:10000



Kaarto poroaita jäännös	MH-tunnus: 138048
--------------------------------	--------------------------

Kohdetyyppi:	9 Valmistuspaikat/työpaikat	Haltija:	191 Metsätalous Itä-Lappi
Ajoitus:	7116 Uusi aika	Ylläpitäjä:	191 Metsätalous Itä-Lappi
Rakentamivuosi:		Kunta:	742 Savukoski
Lukumäärä:	1		

Koordinaatti- selitys:	Geometria tuotettu:
Koordinaatit:	Löydöt:

X 7484472, Y 3562141,
Z 200

4 Gps-mittaus, korjaamaton

Taustatiedot

ELY-keskuksen Lapin kulttuuriympäristöt tutuksi -inventoinnin kohde.

Ympäristön kuvaus

Kohde sijaitsee tasaisella ja kuivahkolla mäntykankaalla, joka lännessä ja etelässä rajautuu suo-alueeseen. Maaperä on moreenipohjaista ja alueella kasvaa nuorta mäntymetsää. Aluskasvillisuus koostuu varpukasveista.

Kohteen kuvaus

Aita on tyypiltään riuku-aita, jossa aidan rehto on pituudeltaan keskimäärin noin 4 metriä. Aidan pylväävät ovat noin 1,5 - 2 metriä korkeita ja noin 0,15 metriä paksuja pyöröriukuja tai halkaistuja riukuja. Osa pylväistä on kahdelta sivulta tuettu halkaistuista riuuista tehdyillä viistotuilla. Osa aidasta on tuettu eläviin puihin. Aidan seinämä koostuu 6 - 8 halkaistusta ja pyöreästä riuusta, joiden paksuus on noin 0,15 metriä. Seinämän korkeus on noin 1 - 1,5 metriä. Aidassa on käytetty tehdasnauloja. Aidan pituus on noin 630 metriä ja se avautuu länteen päin. Osa aidasta on kaatunut ja aidan pohjoissiipi on pahasti metsäkoneiden vaurioittama.

Kohteen rajaus

Kohde rajautuu aitajäännöksen mukaisesti.

Tulkinta

Poroerotusaita, joka ajoittuu 1900-luvulle. ELY-keskuksen Lapin kulttuuriympäristöt tutuksi -inventoinnin tietojen mukaan aita on käytetty vaatimien kiinniottoon hihnavaositusta varten.

Lisätietoja**Toimenpiteet****Tarkastukset**

Tila: 3 Toteutettu Laji: 6 Suojeluarvojen tarkastus Tarkastusvuosi: 2011
Tarkastuspvm: 26.7.2011 Tarkastaja: J.-E. Nyman
Kuvaus: KMO kulttuuriperintöinventointi Savukoski 2011

Viranomais-

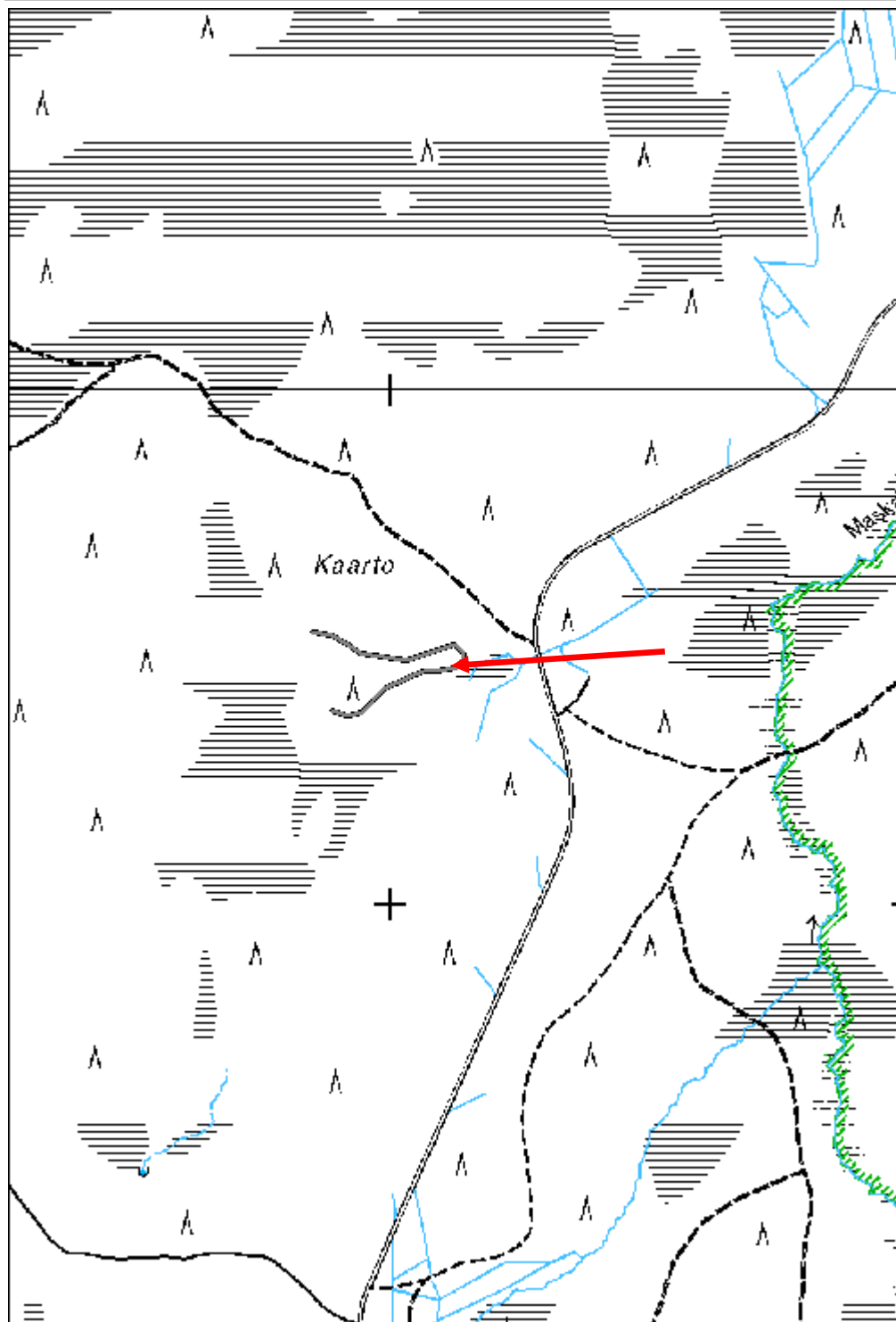
Kunto: 2 Keskinertainen

rekisterinro:		Olotila: 2 Ei käytössä
Arvotus:	8 Muu suojeluarvo	Kohteen suojelu: 9 Muu suojeluarvo
Selitys:		Selitys:
Ympäristön suojelu:	0 Ei määritelty	
Selitys:		



Yleiskuva poroaidasta.

Kohdetyyppi:	9 Valmistuspaikat/työpaikat	Copyright:	© <i>Metsähallitus 2008</i> © <i>Maanmittauslaitos 1/MML/08</i>
Koordinaatit:	X 7484472, Y 3562141, Z 200	Mittakaava:	1:10000



Potkamoselkä 1 poroaita jäännös

MH-tunnus: 138189

Kohdetyyppi:	9 Valmistuspaikat/työpaikat	Haltija:	191 Metsätalous Itä-Lappi
Ajoitus:	7116 Uusi aika	Ylläpitäjä:	191 Metsätalous Itä-Lappi
Rakentamisvuosi:		Kunta:	742 Savukoski
Lukumäärä:	1		

Koordinaattiselitys:		Geometria tuotettu:	4 Gps-mittaus, korjaamaton
Koordinaatit:	X 7485457, Y 3567801, Z 195	Löydöt:	

Taustatiedot

ELY-keskuksen Lapin kulttuuriympäristöt tutuksi -inventoinnin kohde.

Ympäristön kuvaus

Aidan eteläosa sijaitsee tasaisella ja moreenipohjaisella mäntykankaalla, joka kohteen pohjoisosaa myöten muuttuu kosteikoksi. Alueen eteläosassa kasvaa nuorta mäntymetsää ja alueen kosteassa pohjoisosassa kasvaa kehitysluokaltaan uudistuskypsää sekametsää. Aluskasvillisuus koostuu varpukasveista. Kohteesta noin 30 metriä pohjoiseen kulkee lähinnä luoteis-kaakkoisuuntainen metsäautotie.

Kohteen kuvaus

Aita on tyyppiltään riuku-aita, jossa aidan rehto on pituudeltaan keskimäärin noin 6 - 7 metriä. Aidan pylväät ovat noin 2 - 2,5 metriä korkeita ja noin 0,15 - 0,2 metriä paksuja pyöröriukuja tai halkaistuja riukuja. Osa pylväistä on yhdeltä tai kahdelta sivulta tuettu halkaistuista riuista tehdyillä viistotuilla. Osa aidasta on tuettu eläviin puihin. Aidan seinämä koostuu 7 halkaistusta ja pyöreästä riu'usta, joiden paksuus on noin 0,1 - 0,2 metriä. Seinämän korkeus on noin 1,5 metriä. Aidassa on käytetty teollisia rautanauvoja. Aidan pituus on noin 420 metriä ja se on osittain kaatunut. Aita avautuu luoteeseen päin ja aidan kirnu sijaitsee sen eteläpäädyssä. Aidan itäosassa on yksi osittain säilynyt portti.

ELY-keskuksen inventointi-tietojen mukaan paikalla on myös jäänteitä vanhemmasta perkk-aidasta. Niitä ei inventoinnin aikana pystytty paikallistamaan.

Kohteen rajaus

Kohde rajautuu aidan mukaisesti.

Tulkinta

Poroerotusaita, joka ELY-keskuksen Lapin kulttuuriympäristöt tutuksi -inventoinnin tietojen mukaan ajoittuu toista maailmansotaa edeltävään aikaan.

Lisätietoja**Toimenpiteet****Tarkastukset**

Tila: 3 Toteutettu Laji: 6 Suojeluarvojen tarkastus Tarkastusvuosi: 2011

Tarkastuspvm: 1.8.2011 Tarkastaja: J.-E. Nyman
 Kuvaus: KMO kulttuuriperintöinventointi Savukoski 2011

**Viranomais-
rekisterinro:**

Kunto: 2 Kesinkertainen

Arvotus: 8 Muu suojeluarvo

Olotila: 2 Ei käytössä

**Kohteen
suojaus:** 9 Muu suojeluarvo

Selitys:

Selitys:

**Ympäristön
suojaus:**

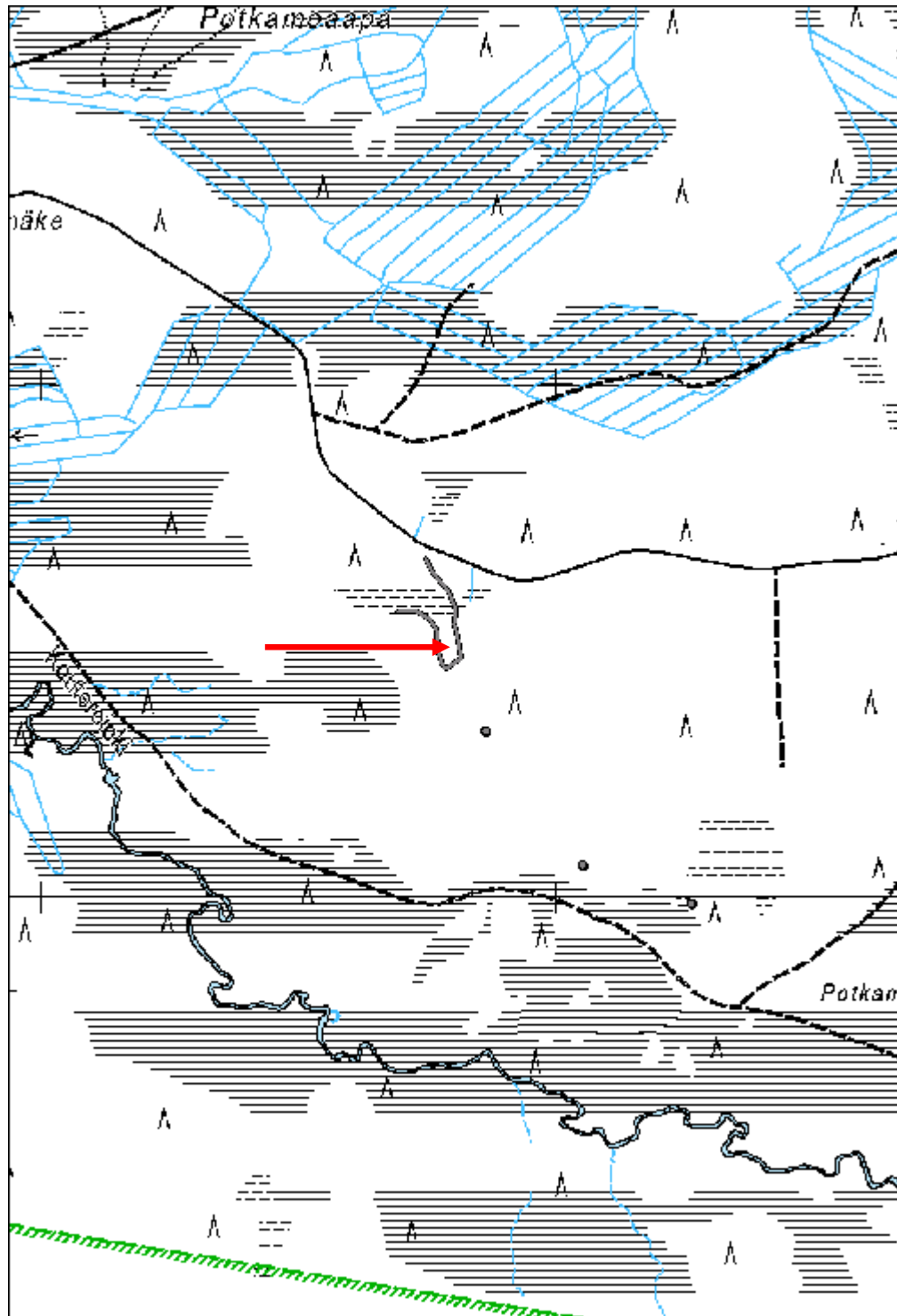
0 Ei määritelty

Selitys:



Poroaitaa ja veräjä.

Kohdetyyppi:	9 Valmistuspaikat/työpaikat	Copyright:	© Metsähallitus 2008 © Maanmittauslaitos 1/MML/08
Koordinaatit:	X 7485457, Y 3567801, Z 195	Mittakaava:	1:10000



Potkamoselkä 2 laavu jäännös

MH-tunnus: 138193

Kohdetyyppi:	1 Asuinpaikat	Haltija:	191 Metsätalous Itä-Lappi
Ajoitus:	7116 Uusi aika	Ylläpitäjä:	191 Metsätalous Itä-Lappi
Rakentamivuosi:		Kunta:	742 Savukoski
Lukumäärä:	1		

Koordinaattiselitys:		Geometria tuotettu:	4 Gps-mittaus, korjaamaton
Koordinaatit:	X 7485322, Y 3567861, Z 195	Löydöt:	

Taustatiedot

Löytyi inventoinnissa.

Ympäristön kuvaus

Kohde sijaitsee tasaisella ja kuivalla mäntykankaalla, missä kasvaa nuorta kasvatusmetsää. Maa on moreenipohjainen ja aluskasvillisuus koostuu varpukasveista.

Kohteen kuvaus

Paikalla sijaitsee pyöröhirsistä rakennettu laavu-tyyppisen rakenteen romahtanut raunio. Se on kooltaan 1,6 x 3 metriä. Rakenteessa on kolmesta pyöröhirrestä tehty pohjois-, itä- ja eteläseinät, joiden korkeus on noin 0,4 metriä. Laavu-rakenteen aukko on ollut länteen päin. Rakenteen kulmat on salvottu koirankaulasalvoksilla. Eteläseinän länsipäädyssä on vielä pystyssä oleva 1,7 metriä korkea pystypaalu, johon on rautanauiloilla kiinnitetty laavun kattorakenteeseen kuuluva tukiriuku. Kiinnityskohdalla on pystypaaluun veistetty lovi. Laavu-rakenteen katto on ollut itään päin laskeva pulpetti-tyyppinen kattorakenne, josta on jäljellä lahoja ja noin 0,2 metriä leveitä, halkaistuja hirsiiä.

Kohteen rajaus

Kohde rajautuu laavun raunion mukaisesti.

Tulkinta

Laavumainen rakenne, joka todennäköisesti liittyy noin 150 metriä pohjoiseen olevaan poroerotusaitaan ja sen toimintaan. Rakenne ajoittuu 1900-luvulle.

Lisätietoja***Toimenpiteet******Tarkastukset***

Tila: 3 Toteutettu Laji: 6 Suojeluarvojen tarkastus Tarkastusvuosi: 2011
Tarkastuspvm: 1.8.2011 Tarkastaja: J.-E. Nyman
Kuvaus: KMO kulttuuriperintöinventointi Savukoski 2011

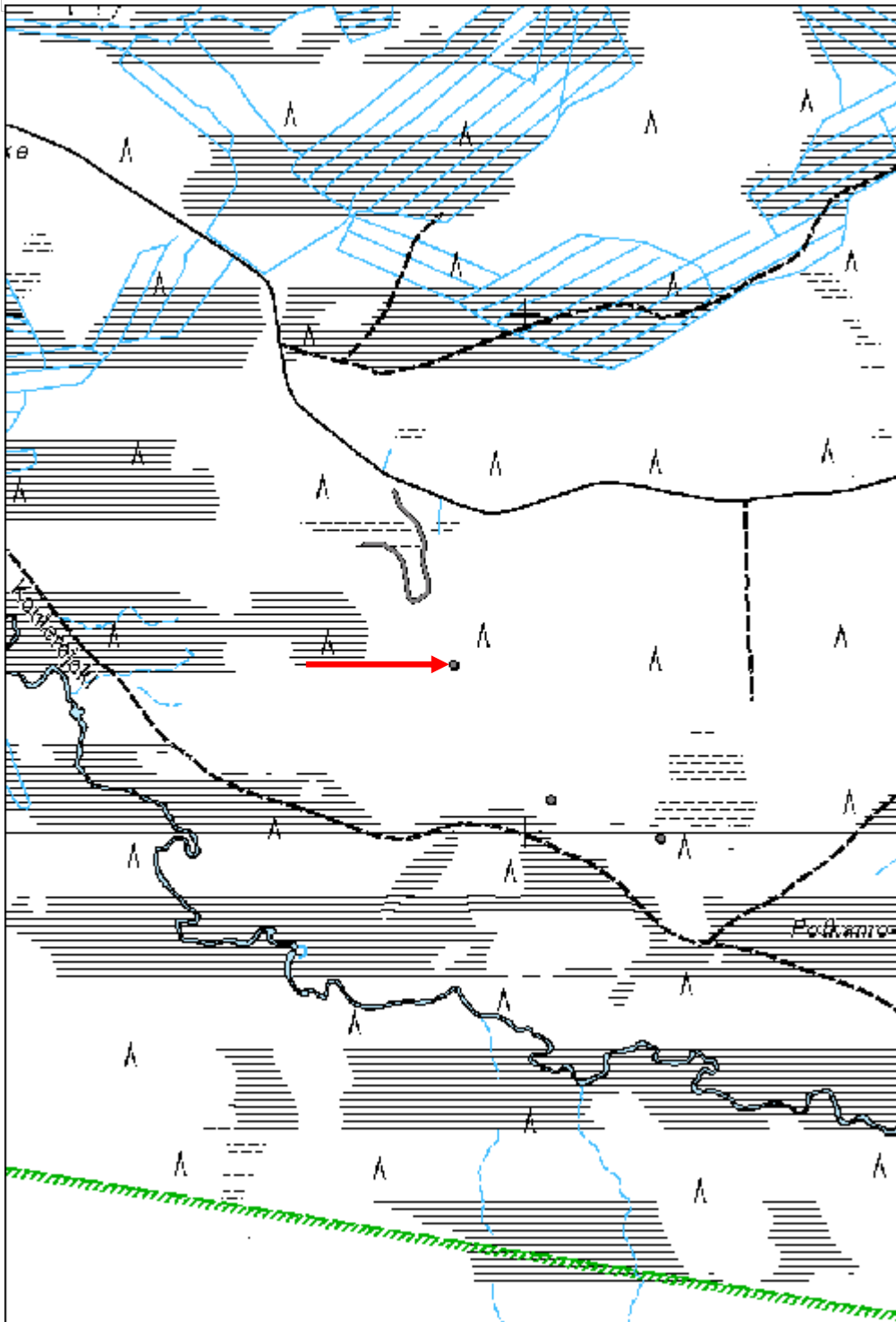
Viranomaisrekisterinro:	Kunto:	2 Keskinertainen
--------------------------------	---------------	------------------

Arvotus:	8 Muu suojeluarvo	Olotila:	2 Ei käytössä
Selitys:		Kohteen suojelu:	9 Muu suojeluarvo
Selitys:		Selitys:	
Ympäristön suojelu:	0 Ei määritelty		
Selitys:			



Rakennuksen jäännöksiä.

Kohdetyyppi:	1 Asuinpaikat	Copyright:	© <i>Metsähallitus 2008</i> © <i>Maanmittauslaitos 1/MML/08</i>
Koordinaatit:	X 7485322, Y 3567861, Z 195	Mittakaava:	1:10000



Lainaselkä 1 poroaita jäännös

MH-tunnus: 138421

Kohdetyyppi:	9 Valmistuspaikat/työpaikat	Haltija:	191 Metsätalous Itä-Lappi
Ajoitus:	7116 Uusi aika	Ylläpitäjä:	191 Metsätalous Itä-Lappi
Rakentamisvuosi:		Kunta:	742 Savukoski
Lukumäärä:	1		

Koordinaatti- selitys:		Geometria tuotettu:	4 Gps-mittaus, korjaamaton
Koordinaatit:	X 7491858, Y 3577862, Z 225	Löydöt:	

Taustatiedot

Kohteesta on SutiGis-havainto.

Ympäristön kuvaus

Kohde sijaitsee Lainaselän harjumuodostelman kapenevalla osuudella, jonka länsi- ja koillispuolella on neva-alueita. Alue on kuiva mäntykangas, missä kasvaa sekä nuorta kasvatusmetsikköä että taimikkoa. Maa on hiekkaista moreenia ja aluskasvillisuus koostuu varpukasveista. Kohteen itäpuolella kulkee lähinnä luoteis-kaakkoisuuntainen metsäautotie ja kohteen pohjoispuolella lounais-koillisuuntainen ajoura.

Kohteen kuvaus

Aita on suurilta osin riuku-aita, jossa aidan rehto on pituudeltaan keskimäärin noin 4 metriä. Aidan pylvää on istutettu maahan noin 2 metrin välin. Pylväät ovat noin 2 metriä korkeita ja noin 0,2 metriä paksuja halkaistuja hirsiiä. Osa pylväistä on yhdeltä tai kahdelta sivulta tuettu halkaistuista riu`uista tehdyillä viistotuilla. Aidan seinämä koostuu keskimäärin kahdeksasta noin 0,1 - 0,15 metriä leveistä lankuista ja riuuista. Riuut ovat halkaistu tai jätetty pyöreäksi. Seinämän korkeus on noin 1,5 metriä ja aidassa on käytetty teollisia rautanauvoja. Osa riuku-aidasta on kaatunut. Aidan läntisin, osittain suossa oleva osa on tyypiltään verkkoaita, josta ovat jäljellä ainoastaan pylvää. Aidan säilynyt pituus on noin 620 metriä. Aidan itäosassa on osittain säilynyt portti ja sen eteläosa on aidalla erotettu mahdollinen konttori, jonka portti on vielä havaittavissa.

Kohteen rajaus

Kohde rajautuu aidan mukaisesti.

Tulkinta

Poroerotusaidan jäännös, joka ajoittuu 1900-luvulle.

Lisätietoja**Toimenpiteet****Tarkastukset**

Tila: 3 Toteutettu Laji: 6 Suojeluarvojen tarkastus Tarkastusvuosi: 2011
Tarkastuspvm: 4.8.2011 Tarkastaja: J.-E. Nyman

Kuvaus: KMO kulttuuriperintöinventointi Savukoski 2011

**Viranomais-
rekisterinro:**

Kunto: 2 Keskinertainen

Arvotus: 8 Muu suojeluarvo

Olotila: 2 Ei käytössä

**Kohteen
suojaus:** 9 Muu suojeluarvo

Selitys:

Selitys:

**Ympäristön
suojaus:**

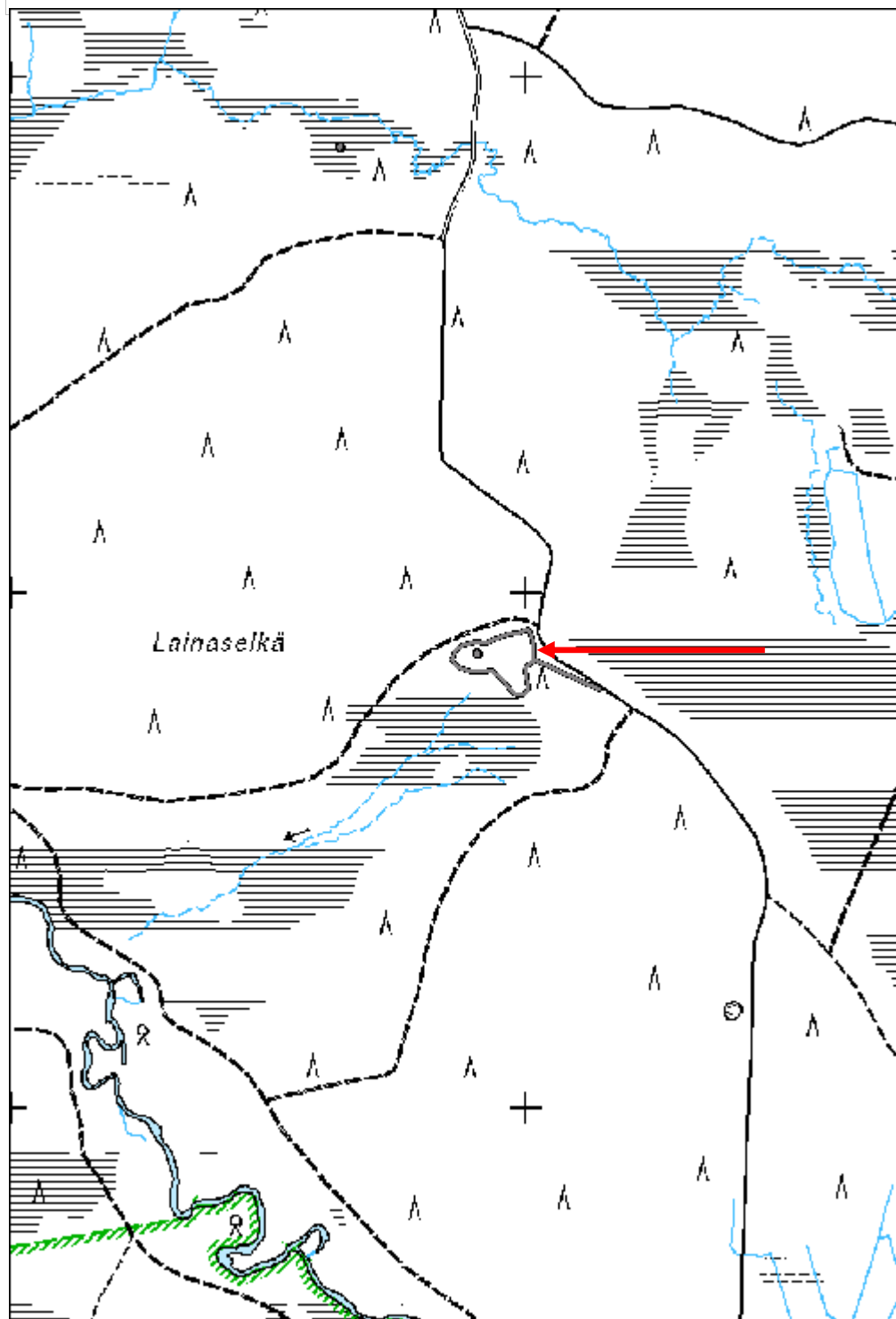
0 Ei määritelty

Selitys:



Poroaidan rakenteita.

Kohdetyyppi:	9 Valmistuspaikat/työpaikat	Copyright:	© <i>Metsähallitus</i> 2008 © <i>Maanmittauslaitos 1/MML/08</i>
Koordinaatit:	X 7491858, Y 3577862, Z 225	Mittakaava:	1:10000



Kierroskuusikko poroaita jäännös	MH-tunnus: 138782
---	--------------------------

Kohdetyyppi:	9 Valmistuspaikat/työpaikat	Haltija:	191 Metsätalous Itä-Lappi
Ajoitus:	7116 Uusi aika	Ylläpitäjä:	181 Metsätalous Länsi-Lappi
Rakentamisvuosi:		Kunta:	742 Savukoski
Lukumäärä:	1		

Koordinaattiselitys:	Geometria tuotettu:
Koordinaatit:	Löydöt:
X 7497899, Y 3564322, Z 195	4 Gps-mittaus, korjaamaton

Taustatiedot

Löytyi inventoinnissa.

Ympäristön kuvaus

Kohde sijaitsee Martin ja Tulppion välisen maantien länsipuolella, Kemijoen ja tien välisellä kosteahkolla ranta-alueella. Kemijoen rantatörmä on alueella jyrkkä. Rantatörmän ja tien välillä kulkee tietä seuraava sähkölinja. Alueella kasvaa nuorta sekametsää ja aluskasvillisuus koostuu varpukasveista. Sähkölinjan kohdalla maasto on raivattu aukeaksi ja aluskasvillisuus koostuu heinästä.

Kohteen kuvaus

Paikalla on tielinjausta seuraava poroaidan jäännös. Aidasta on enää jäljellä muutamia maahan istutettuja ja noin 1,5 - 2,0 metriä korkeita pylväitä, jotka on tehty 0,1 metrin paksuista riuuista. Aidan seinämä on koostunut ainakin viidestä halkaistusta 0,10 - 0,15 metriä paksusta riuusta. Näistä on säilynyt hyvin vähän. Aidassa on käytetty teollisesti valmistettuja rautanauloja. Aita on suurilta osin täysin tuhoutunut, mutta sen yksittäisiä jäännöksiä pystyy seuramaan ainakin 210 metrin matkalla.

Kohteen rajaus

Kohde rajautuu aitajäännöksen mukaisesti.

Tulkinta

Poroaita, joka ajoittuu 1900-luvulle.

Lisätietoja**Toimenpiteet****Tarkastukset**

Tila: 3 Toteutettu Laji: 6 Suojeluarvojen tarkastus Tarkastusvuosi: 2011
Tarkastusvm: 15.8.2011 Tarkastaja: J.-E. Nyman
Kuvaus: KMO kulttuuriperintöinventointi Savukoski 2011

Viranomaisrekisterinro:	Kunto: 3 Huono
--------------------------------	-----------------------

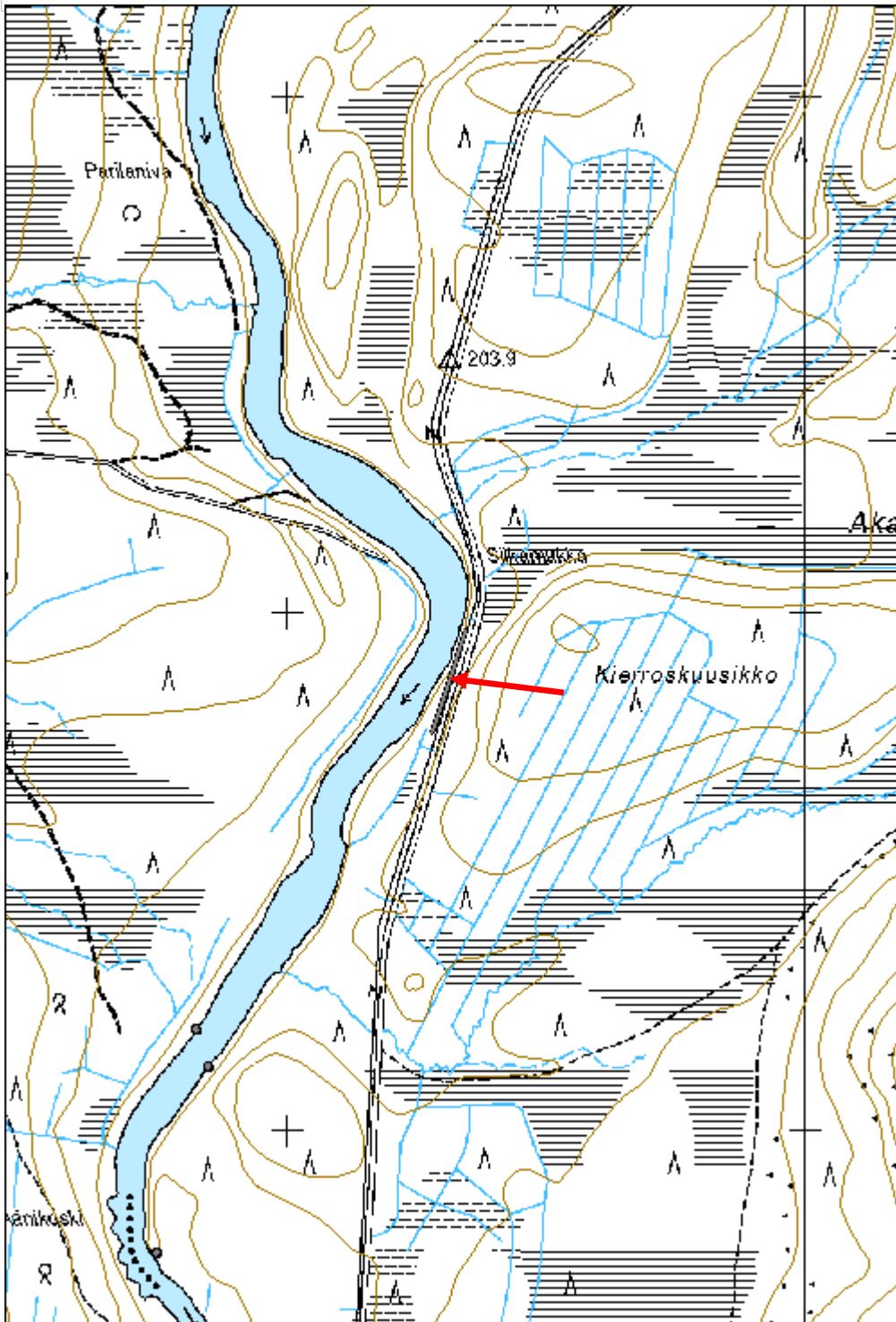
Arvotus:	8 Muu suojeuarvo	Olotila:	2 Ei käytössä
Selitys:		Kohteen suojeu:	9 Muu suojeuarvo
		Selitys:	

Ympäristön suojeu:	0 Ei määritelty
Selitys:	



Yleiskuva aidan jäännöksestä.

Kohdetyyppi:	9 Valmistuspaikat/työpaikat	Copyright:	© Metsähallitus 2008 © Maanmittauslaitos 1/MML/08
Koordinaatit:	X 7497899, Y 3564322, Z 195	Mittakaava:	1:10000



Viitavaara 3 poroaitajäännös

MH-tunnus: 138957

Kohdetyyppi:	9 Valmistuspaikat/työpaikat	Haltija:	191 Metsätalous Itä-Lappi
Ajoitus:	7116 Uusi aika	Ylläpitäjä:	191 Metsätalous Itä-Lappi
Rakentamisvuosi:		Kunta:	742 Savukoski
Lukumäärä:	1		

Koordinaattiselitys:		Geometria tuotettu:	4 Gps-mittaus, korjaamaton
Koordinaatit:	X 7493597, Y 3554179, Z 205	Löydöt:	

Taustatiedot

Kohteesta on SutiGis-havainto.

Ympäristön kuvaus

Kohde sijaitsee Viitahaaran molemmilla puolilla, missä maasto ensisijaisesti koostuu korvesta ja nevesta. Aidan säilynyt pohjoisreuna ulottuu kuivaan maahan asti, missä kasvaa nuorta mäntymetsää. Kohteen länsipuolella kulkee lounais-koillisuuntainen ajoura.

Kohteen kuvaus

Paikalla on yhteensä noin 1,8 km pitkän poroaidan jäännös. Jäännös koostuu noin 2 metriä pitkistä paaluista, jotka on istutettu maahan noin 3 - 4 metrin etäisyydellä toisistaan. Paalut ovat noin 0,15 metriä paksuja ja tehty halkaistuista hirsistä. Paalujen välissä on ollut pois purettu verkkoaita, joka on ollut kiinnitettynä rautanauloilla.

Kohteen rajaus

Kohde rajautuu poroaitajäännöksen mukaisesti.

Tulkinta

Poroerotusaidan jäännös, joka ajoittuu 1900-luvun lopulle.

Lisätietoja**Toimenpiteet****Tarkastukset**

Tila: 3 Toteutettu Laji: 6 Suojeluarvojen tarkastus Tarkastusvuosi: 2011
Tarkastuspvm: 15.8.2011 Tarkastaja: J.-E. Nyman
Kuvaus: KMO kulttuuriperintöinventointi Savukoski 2011

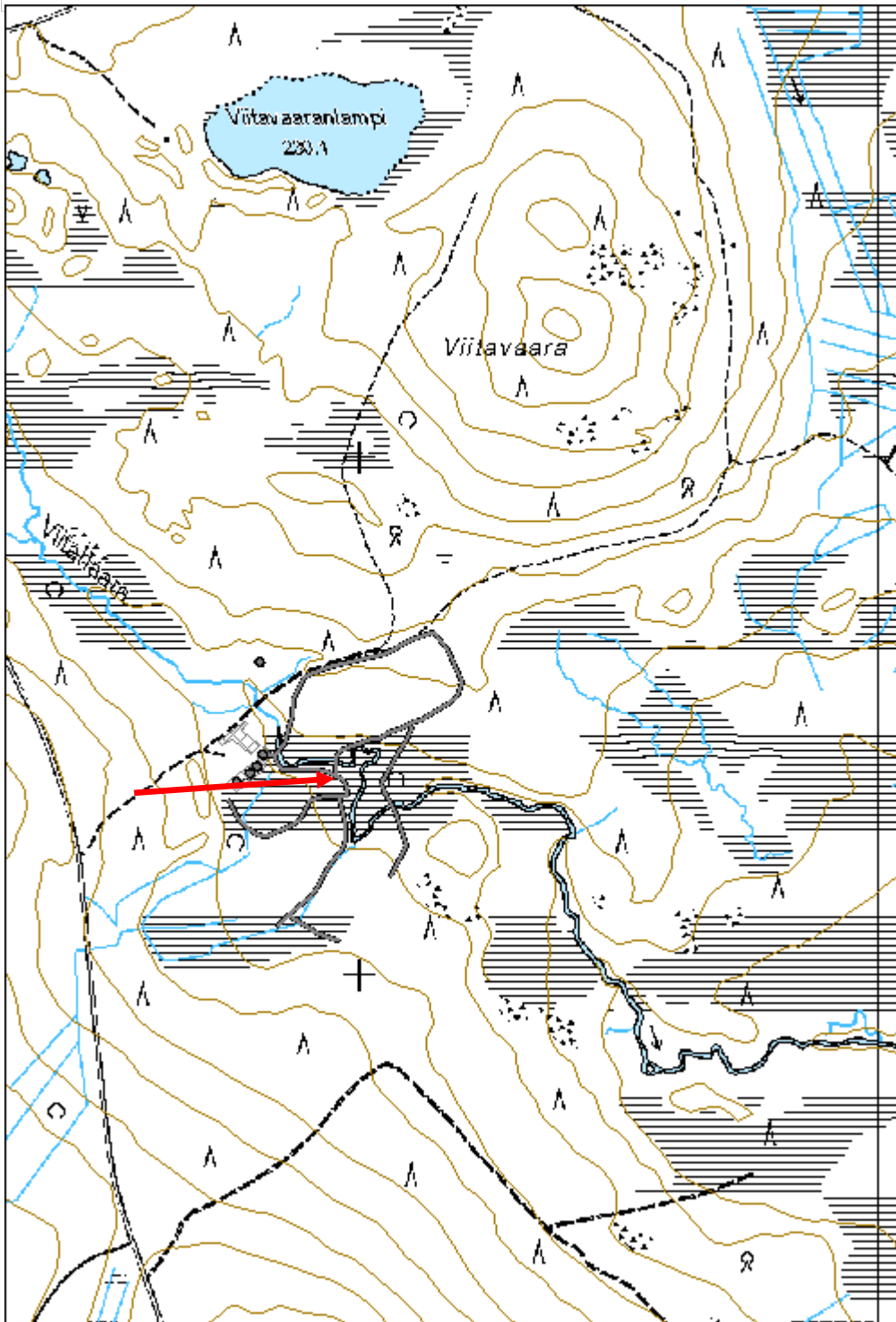
Viranomaisrekisterinro:	Kunto:	2 Keskinertainen
--------------------------------	---------------	------------------

Arvotus:	99 Ei suojeluarvoa	Olotila:	2 Ei käytössä
Selitys:		Kohteen suojelu:	99 Ei suojeluarvoa
Ympäristön suojelu:	0 Ei määritelty	Selitys:	
Selitys:			



Purettua poroaitaa.

Kohdetyyppi:	9 Valmistuspaikat/työpaikat	Copyright:	© <i>Metsähallitus</i> 2008 © <i>Maanmittauslaitos 1/MML/08</i>
Koordinaatit:	X 7493597, Y 3554179, Z 205	Mittakaava:	1:10000



Iso Letsausselkä 2 karsintarakenne jäännös	MH-tunnus: 138981
---	--------------------------

Kohdetyyppi:	9 Valmistuspaikat/työpaikat	Haltija:	191 Metsätalous Itä-Lappi
Ajoitus:	7116 Uusi aika	Ylläpitäjä:	191 Metsätalous Itä-Lappi
Rakentamisvuosi:		Kunta:	742 Savukoski
Lukumäärä:	2		

Koordinaattiselitys:	Geometria tuotettu: 4 Gps-mittaus, korjaamaton
Koordinaatit: X 7493457, Y 3553764, Z 205	Löydöt:

Taustatiedot

Kohteesta on SutiGis-havainto.

Ympäristön kuvaus

Kohde sijaitsee Iso Letsausselän juurella olevalla tasaisella mäntykankaalla. Metsä on alueella uudistuskypsä. Maa on hiekkapohjainen ja kuivahko, mutta muuttuu koillisessa kosteammaksi kohti Viitahaaran ranta-alueetta. Kohteen länsipuolella kulkee lounais-koillisuuntainen ajoura.

Kohteen kuvaus

Paikalla sijaitsee lankuista ja halkaistuista hirsistä koostuvia poroerotusaidan konttoreiden jäännöksiä, joista osa on selvästi purettuja. Konttoreiden seinämät ovat noin 1,7 metriä korkeita ja niissä on noin 1 metriä leveät ja 1,4 metriä korkeat lunkanreiät. Alueen koillisosassa sijaitsee romahtanut, hirsistä rakennettu ripustusteline.

Kohteen rajaus

Kohde rajautuu havaittujen jäännösten alueelle.

Tulkinta

Poroerotusaidan konttoreiden jäännöksiä sekä ruhojen ripustustelineen jäännös. Jäännös liittyy idässä olevaan Viitavaara 3 poroaitaan ja on tämän kanssa samoihin aikoihin rakennettu, eli ajoittuu 1900-luvun lopulle.

Lisätietoja**Toimenpiteet****Tarkastukset**

Tila: 3 Toteutettu Laji: 6 Suojeluarvojen tarkastus Tarkastusvuosi: 2011
Tarkastuspvm: 15.8.2011 Tarkastaja: J.-E. Nyman
Kuvaus: KMO kulttuuriperintöinventointi Savukoski 2011

Viranomaisrekisterinro:	Kunto: 2 Keskinertainen
--------------------------------	--------------------------------

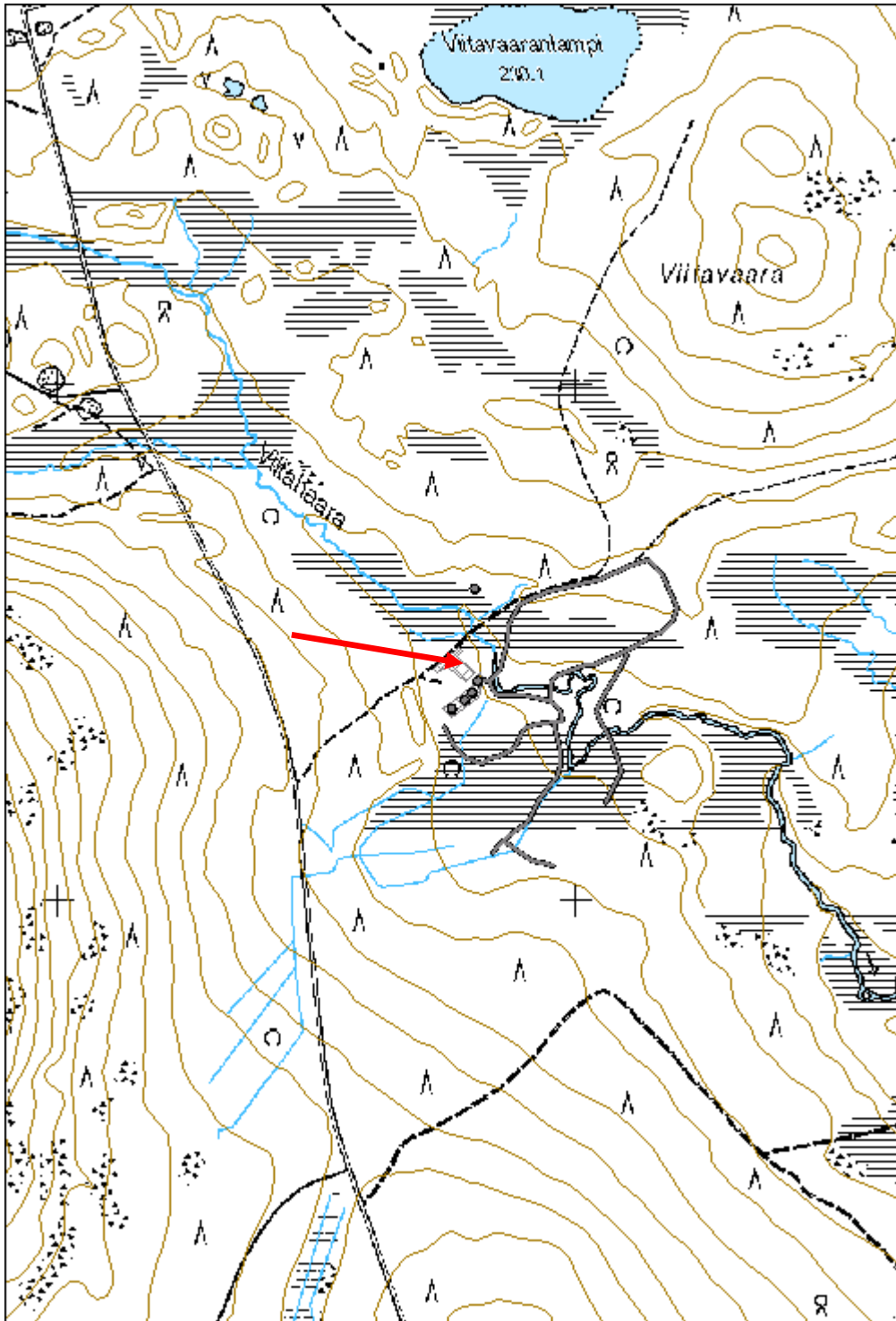
Arvotus:	99 Ei suojeluarvoa	Olotila:	2 Ei käytössä
Selitys:		Kohteen suojelu:	99 Ei suojeluarvoa
		Selitys:	

Ympäristön suojelu:	0 Ei määritelty
Selitys:	



Ripustusteline ja poroaidan konttori.

Kohdetyyppi:	9 Valmistuspaikat/työpaikat	Copyright:	© <i>Metsähallitus</i> 2008 © <i>Maanmittauslaitos 1/MML/08</i>
Koordinaatit:	X 7493457, Y 3553764, Z 205	Mittakaava:	1:10000



Ketsepuhnuus 1 poroaita jäännös

MH-tunnus: 139071

Kohdetyyppi:	9 Valmistuspaikat/työpaikat	Haltija:	191 Metsätalous Itä-Lappi
Ajoitus:	7116 Uusi aika	Ylläpitäjä:	191 Metsätalous Itä-Lappi
Rakentamisvuosi:		Kunta:	742 Savukoski
Lukumäärä:	1		

Koordinaattiselitys:		Geometria tuotettu:	4 Gps-mittaus, korjaamaton
Koordinaatit:	X 7497990, Y 3570857, Z 230	Löydöt:	

Taustatiedot

ELY-keskuksen Lapin kulttuuriympäristöt tutuksi -inventoinnin kohde.

Ympäristön kuvaus

Kohde sijaitsee hiekkapohjaisella kangasalueella. Maasto on kuivaa lukuun ottamatta kohteen eteläpäätyä, joka ulottuu Ketsepuhnuksenjoaan ja sitä ympäröivään kosteikkoon. Aluskasvillisuus koostuu varpukasveista. Alueella esiintyy sekä mäntymetsikköjä että avoimia taimikkoalueita. Kohteesta noin 170 metriä pohjoiseen kulkee itä-länsisuuntainen metsäautotie.

Kohteen kuvaus

Aita on tyypiltään riuku-aita, jossa aidan rehto on pituudeltaan keskimäärin noin 5 metriä. Aidan pylväät ovat noin 2,0 - 2,5 metriä korkeita ja noin 0,2 metriä paksuja pyöröhirsiiä tai halkaistuja hirsiiä. Osa pylväistä on kahdelta sivulta tuettu halkaistuista riuuista tehdyillä viistotuilla. Aidan seinämä koostuu kahdeksasta halkaistusta tai pyöreästä riu'usta, joiden paksuus on noin 0,15 metriä. Seinämän korkeus on noin 1,5 - 2,0 metriä. Aidassa on käytetty tehdasnauloja. Aidan pituus on noin 510 metriä ja se avautuu pohjoiseen päin. Kirnu sijaitsee aidan eteläpäädyssä ja sen yhteydessä on myös osittain säilynyt portti. Suurin osa aidasta on kaatunut ja sen puurakenne on hyvin laho.

Kohteen rajaus

Kohde rajautuu poroaidan mukaisesti.

Tulkinta

Poroerotusaita, joka ajoittuu 1900-luvulle. ELY-keskuksen Lapin kulttuuriympäristöt tutuksi -inventoinnin tietojen mukaan aita on käytetty vaatimien kiinniottoon hihnavaositusta varten.

Lisätietoja**Toimenpiteet****Tarkastukset**

Tila: 3 Toteutettu Laji: 6 Suojeluarvojen tarkastus Tarkastusvuosi: 2011
Tarkastuspvm: 17.8.2011 Tarkastaja: J.-E. Nyman

Kuvaus: KMO kulttuuriperintöinventointi Savukoski 2011

**Viranomais-
rekisterinro:**

Kunto: 2 Kesinkertainen

Arvotus: 8 Muu suojeluarvo

Olotila: 2 Ei käytössä

**Kohteen
suojaus:** 9 Muu suojeluarvo

Selitys:

Selitys:

**Ympäristön
suojaus:**

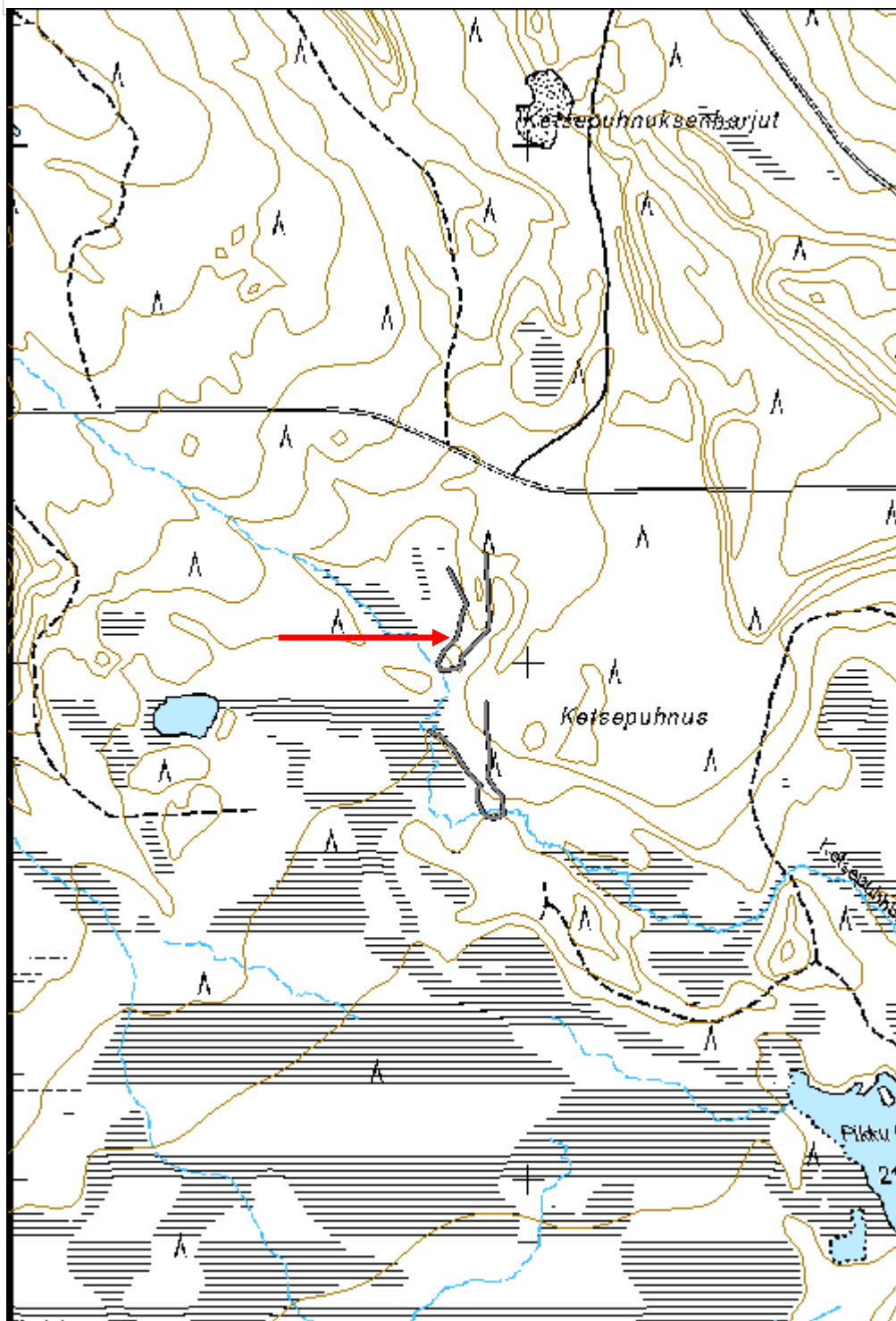
0 Ei määritelty

Selitys:



Poroaitaa ja lähikuva aidan rakenteesta.

Kohdetyyppi:	9 Valmistuspaikat/työpaikat	Copyright:	© Metsähallitus 2008 © Maanmittauslaitos 1/MML/08
Koordinaatit:	X 7497990, Y 3570857, Z 230	Mittakaava:	1:10000



Ketsepuhnuus 2 poroaita jäännös

MH-tunnus: 139107

Kohdetyyppi:	9 Valmistuspaikat/työpaikat	Haltija:	191 Metsätalous Itä-Lappi
Ajoitus:	7116 Uusi aika	Ylläpitäjä:	191 Metsätalous Itä-Lappi
Rakentamisvuosi:		Kunta:	742 Savukoski
Lukumäärä:	1		

Koordinaattiselitys:		Geometria tuotettu:	4 Gps-mittaus, korjaamaton
Koordinaatit:	X 7497698, Y 3570932, Z 225	Löydöt:	

Taustatiedot

Kohteesta on SutiGis-havainto.

Ympäristön kuvaus

Kohde sijaitsee suurilta osin kuivalla ja moreenipohjaisella mäntykankaalla lukuun ottamatta sen eteläpäätyä, joka ulottuu Ketsepuhnuksenrajojen ja sitä ympäröivään kosteikkoon. Alueella kasvaa nuorta mäntymetsää ja aluskasvillisuus koostuu varpukasveista.

Kohteen kuvaus

Aita on tyypiltään riuku-aita, jossa aidan rehto on pituudeltaan keskimäärin noin 4 metriä. Aidan pylväät ovat noin 2 metriä korkeita ja noin 0,10 - 0,15 metriä paksuja riukuja tai halkaistuja riukuja. Osa pylväistä on kahdelta sivulta tuettu halkaistuista riuuista tehdyillä viistotuilla. Aidan seinämä koostuu 5 - 6 halkaistusta tai pyöreästä riu'usta, joiden paksuus on noin 0,1 - 0,2 metriä. Seinämän korkeus on noin 1 metriä. Aidassa on käytetty tehdasnauloja. Aidan pituus on noin 510 metriä ja se avautuu luoteeseen päin. Kirnu sijaitsee aidan kaakkoispäädyssä. Suurin osa aidasta on kaatunut ja sen puurakenne on hyvin laho.

Kohteen rajaus

Kohde rajautuu poroaidan mukaisesti.

Tulkinta

Poroerotusaita, joka ajoittuu 1900-luvulle. Aita on samantyyppinen kuin pohjoispuolella sijaitseva poroaitakohde Ketsepuhnuus 1 ja niiden funktio lienee olevan samankaltainen. Aitaa olisi tämän perusteella käytetty vaatimien kiinniottoon hinnvasoitusta varten.

Lisätietoja***Toimenpiteet******Tarkastukset***

Tila: 3 Toteutettu

Laji: 6 Suojeluarvojen tarkastus

Tarkastusvuosi: 2011

Tarkastuspvm: 17.8.2011 Tarkastaja: J.-E. Nyman
 Kuvaus: KMO kulttuuriperintöinventointi Savukoski 2011

**Viranomais-
rekisterinro:**

Kunto: 2 Keskinertainen

Arvotus: 8 Muu suojeluarvo

Olotila: 2 Ei käytössä

**Kohteen
suojaus:** 9 Muu suojeluarvo


Selitys:

Selitys:

**Ympäristön
suojaus:**

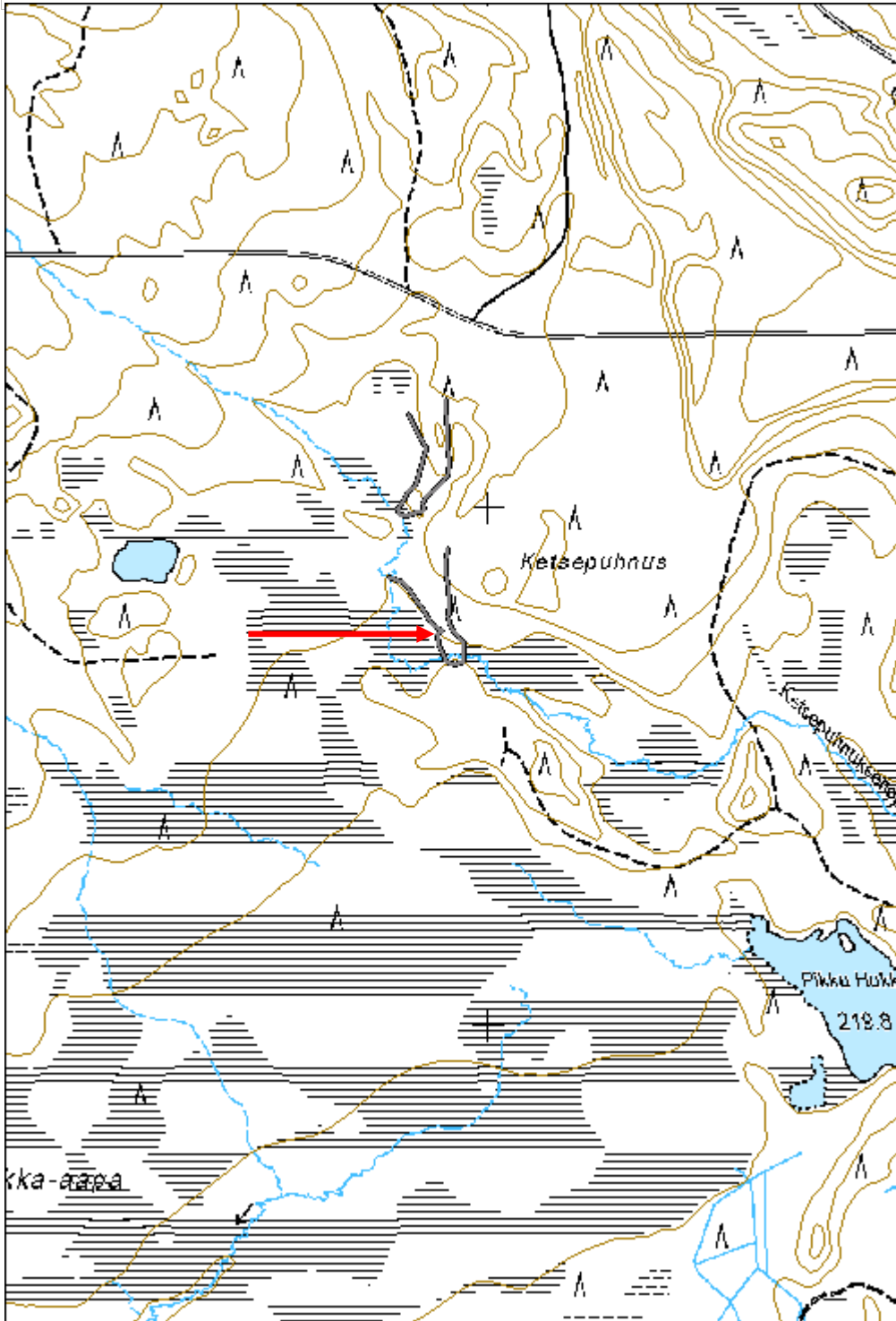
0 Ei määritelty

Selitys:



Poroaitaa ja lähikuva aidan rakenteesta.

Kohdetyyppi:	9 Valmistuspaikat/työpaikat	Copyright:	© Metsähallitus 2008 © Maanmittauslaitos 1/MML/08
Koordinaatit:	X 7497698, Y 3570932, Z 225	Mittakaava:	1:10000



Leukkuhamaranvaara 1 poroaita jäännös

MH-tunnus: 139188

Kohdetyyppi:	9 Valmistuspaikat/työpaikat	Haltija:	191 Metsätalous Itä-Lappi
Ajoitus:	7116 Uusi aika	Ylläpitäjä:	191 Metsätalous Itä-Lappi
Rakentamisvuosi:		Kunta:	742 Savukoski
Lukumäärä:	1		

Koordinaattiselitys:		Geometria tuotettu:	4 Gps-mittaus, korjaamaton
Koordinaatit:	X 7499837, Y 3567776, Z 250	Löydöt:	

Taustatiedot

Kohteesta on SutiGis-havainto.

Ympäristön kuvaus

Kohde sijaitsee Leukkuhamaranvaaran lounaispuolella Nuutamoharjujen päällä. Maasto on enimmiltään kuivahkoa ja varsinkin aidan keskiosissa Nuutamoharjujen kohdalla hyvin kumpuilevaa. Aidan keskiosassa sijaitsee myös Nuutamoharjut halkaiseva pieni kosteikko, jonka keskeltä valuu pieni Kemijokeen laskeva puro. Aidan itäosa ulottuu Riikunkurulle ja noudattaa siellä kurun pohjoisreunaa. Metsä on alueella mäntyvaltainen, mutta kehitysluokaltaan vaihteleva. Alueen pohjoisosassa metsä on uudistuskypsää ja muuttuu alueen keskiosassa ja itäosassa nuoreksi kasvatusmetsiköksi ja taimikoksi. Paikalla sijaitsee vielä käytössä oleva poroerotusaita.

Kohteen kuvaus

Aita on tyypiltään riuku-aita, jossa aidan rehto on pituudeltaan keskimäärin noin 4,5 metriä. Aidan pylväävät ovat noin 2,0 - 2,5 metriä korkeita ja noin 0,1 metriä paksuja riukuja tai halkaistuja riukuja. Osa pylväistä on kahdelta sivulta tuettu halkaistuista riuuista tehdyillä viistotuilla. Aidan seinämä koostuu 3 - 7 halkaistusta tai pyöreästä riu'usta, joiden paksuus on noin 0,10 - 0,15 metriä. Seinämän korkeus on noin 1,5 metriä. Aidassa on käytetty tehdasnauloja. Aidan säilynyt pituus on yhteensä noin 6,2 km. Aidan siulat sijaitsevat sen itä-kaakkois -osassa sekä kirnu ja suurilta osin puretut konttorit aidan pohjois-luoteisosassa. Osa vanhaa aitaa noudattaa nykyistä poroerotusaidan linjausta.

Kohteen rajaus

Kohde rajautuu poroaidan mukaisesti.

Tulkinta

Poroerotusaita, joka ajoittuu 1900-luvulle.

Lisätietoja

Toimenpiteet

Tarkastukset

Tila: 3 Toteutettu Laji: 6 Suojeluarvojen tarkastus Tarkastusvuosi: 2011
 Tarkastuspvm: 19.8.2011 Tarkastaja: J.-E. Nyman
 Kuvaus: KMO kulttuuriperintöinventointi Savukoski 2011

**Viranomais-
rekisterinro:**

Kunto: 2 Kesinkertainen

Arvotus: 8 Muu suojeluarvo

Olotila: 2 Ei käytössä

**Kohteen
suojelu:** 9 Muu suojeluarvo

Selitys:

Selitys:

**Ympäristön
suojelu:**

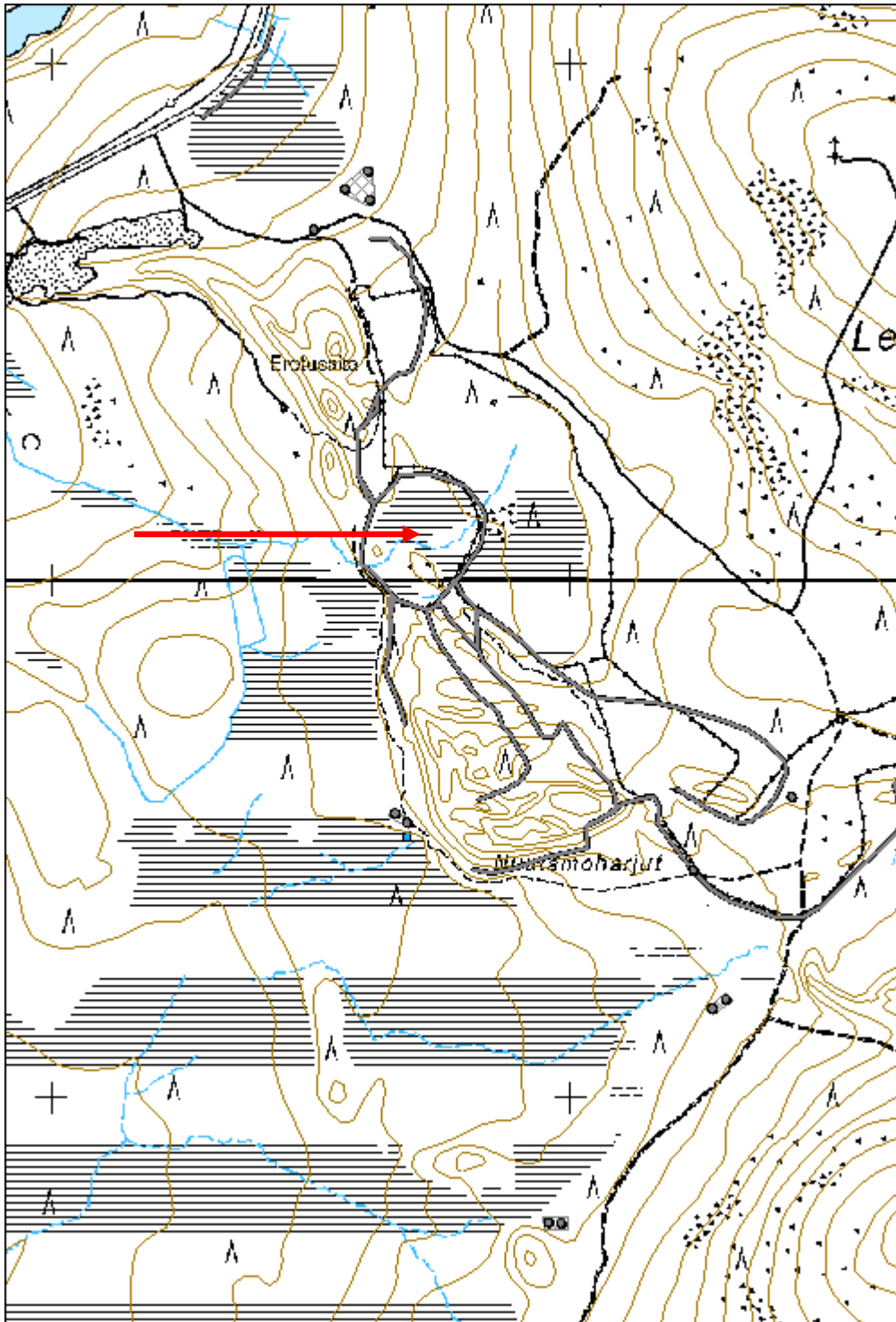
0 Ei määritelty

Selitys:



Yläkuvaissa poraidan veräjä ja aitaa, alakuvassa yksityiskohta rakenteesta.

Kohdetyyppi:	9 Valmistuspaikat/työpaikat	Copyright:	© Metsähallitus 2008 © Maanmittauslaitos 1/MML/08
Koordinaatit:	X 7499837, Y 3567776, Z 250	Mittakaava:	1:10000



Sattovaara 2 ripustusteline jäännös

MH-tunnus: 139304

Kohdetyyppi:	9 Valmistuspaikat/työpaikat	Haltija:	191 Metsätalous Itä-Lappi
Ajoitus:	7116 Uusi aika	Ylläpitäjä:	191 Metsätalous Itä-Lappi
Rakentamisvuosi:		Kunta:	742 Savukoski
Lukumäärä:	1		

Koordinaattiselitys:		Geometria tuotettu:	4 Gps-mittaus, korjaamaton
Koordinaatit:	X 7462702, Y 3576864, Z 225	Löydöt:	

Taustatiedot

Löytyi inventoinnissa.

Ympäristön kuvaus

Kohde sijaitsee Sattovaaran länsipuolella olevan kapean harjun tasaisella laella. Kohteen länsipuolella kulkee pohjois-eteläsuuntainen metsäautotie. Alueen metsä on äskettäin kaadettu ja maa on äestetty. Maa on moreenipohjaista ja kuivaa. Kohteen ympärillä olevat puut on jätetty kaatamatta.

Kohteen kuvaus

Noin 10 x 8 metrin alueella sijaitsee romahtanut, pyöröhirsistä ja riuuista tehty ripustustelineen jäännös. Kaksi noin 2 metriä korkeaa pystypaaluja on vielä pystyssä ja niiden välissä on 1,8 metrin korkeudella noin 2,5 metriä pitkä poikkiriuku, jossa on rautanauharivi. Muut telineen osat ovat kaatuneita ja rikkinäisiä. Teline on ollut osittain rautanauhoilla kiinnitetty eläviin puihin.

Kohteen rajaus

Kohde rajautuu ripustustelineen jäännöksen mukaisesti.

Tulkinta

Poron teurastuksessa käytetty ruhon ripustustelineen jäännös, joka todennäköisesti ajoittuu 1900-luvun lopulle.

Lisätietoja**Toimenpiteet****Tarkastukset**

Tila: 3 Toteutettu Laji: 6 Suojeluarvojen tarkastus Tarkastusvuosi: 2011
Tarkastuspvm: 22.8.2011 Tarkastaja: J.-E. Nyman
Kuvaus: KMO kulttuuriperintöinventointi Savukoski 2011

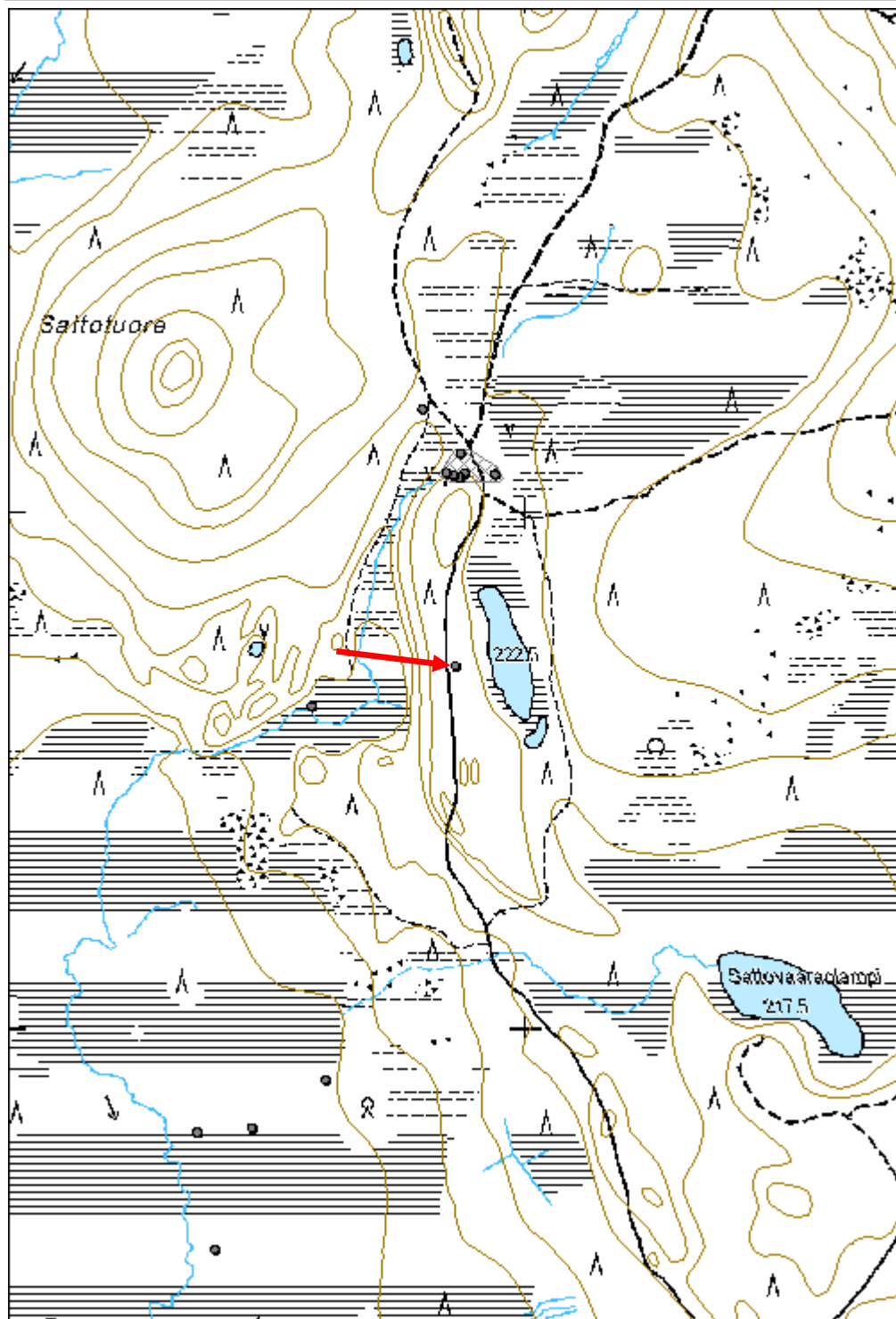
Viranomais-**Kunto:** 3 Huono

rekisterinro:		Olotila: 2 Ei käytössä
Arvotus:	99 Ei suojeluarvoa	Kohteen suojelu: 99 Ei suojeluarvoa
Selitys:		Selitys:
Ympäristön suojelu:	0 Ei määritelty	
Selitys:		



Yleiskuva ripustustelineestä ja alakuvassa yksityiskohta rakenteesta.

Kohdetyyppi:	9 Valmistuspaikat/työpaikat	Copyright:	© <i>Metsähallitus</i> 2008 © <i>Maanmittauslaitos 1/MML/08</i>
Koordinaatit:	X 7462702, Y 3576864, Z 225	Mittakaava:	1:10000



Leukkuhamaranvaara 4 poroaita jäännös

MH-tunnus: 139387

Kohdetyyppi:	9 Valmistuspaikat/työpaikat	Haltija:	191 Metsätalous Itä-Lappi
Ajoitus:	7116 Uusi aika	Ylläpitäjä:	191 Metsätalous Itä-Lappi
Rakentamisvuosi:		Kunta:	742 Savukoski
Lukumäärä:	1		

Koordinaattiselitys:		Geometria tuotettu:	4 Gps-mittaus, korjaamaton
Koordinaatit:	X 7500979, Y 3567383, Z 220	Löydöt:	

Taustatiedot
Löytyi inventoinnissa.
Ympäristön kuvaus
Kohde sijaitsee rämealueella, missä kasvaa harvakasvuista mäntymetsää. Aluskasvillisuus koostuu varpukasveista. Kohteen itäpuolella on Martin ja Tulppion välinen maantie.
Kohteen kuvaus
Paikalla on tielinjausta seuraava poroaidan jäännös. Aidasta on jäljellä muutamia maahan istutettuja ja noin 2,0 metriä korkeita pylväitä, jotka on tehty 0,1 metriä paksuista riuuista. Aidan huonosti säilynyt seinämä on koostunut ainakin viidestä halkaistusta 0,1 - 0,2 metriä paksusta riu'usta. Aidassa on käytetty teollisesti valmistettuja rautanauvoja. Aita on suurilta osin täysin tuhoutunut, mutta sen yksittäisiä jäännöksiä pystyy seuramaan ainakin 230 metrin matkalla.
Kohteen rajaus
Kohde rajautuu aitajäännöksen mukaisesti.
Tulkinta
Poroaita, joka ajoittuu 1900-luvulle.
Lisätietoja

Toimenpiteet

Tarkastukset
Tila: 3 Toteutettu Laji: 6 Suojeluarvojen tarkastus Tarkastusvuosi: 2011
Tarkastuspvm: 23.8.2011 Tarkastaja: J.-E. Nyman
Kuvaus: KMO kulttuuriperintöinventointi Savukoski 2011

Viranomaisrekisterinro:		Kunto:	3 Huono
		Olotila:	2 Ei käytössä
Arvotus:	8 Muu suojeluarvo	Kohteen	9 Muu suojeluarvo

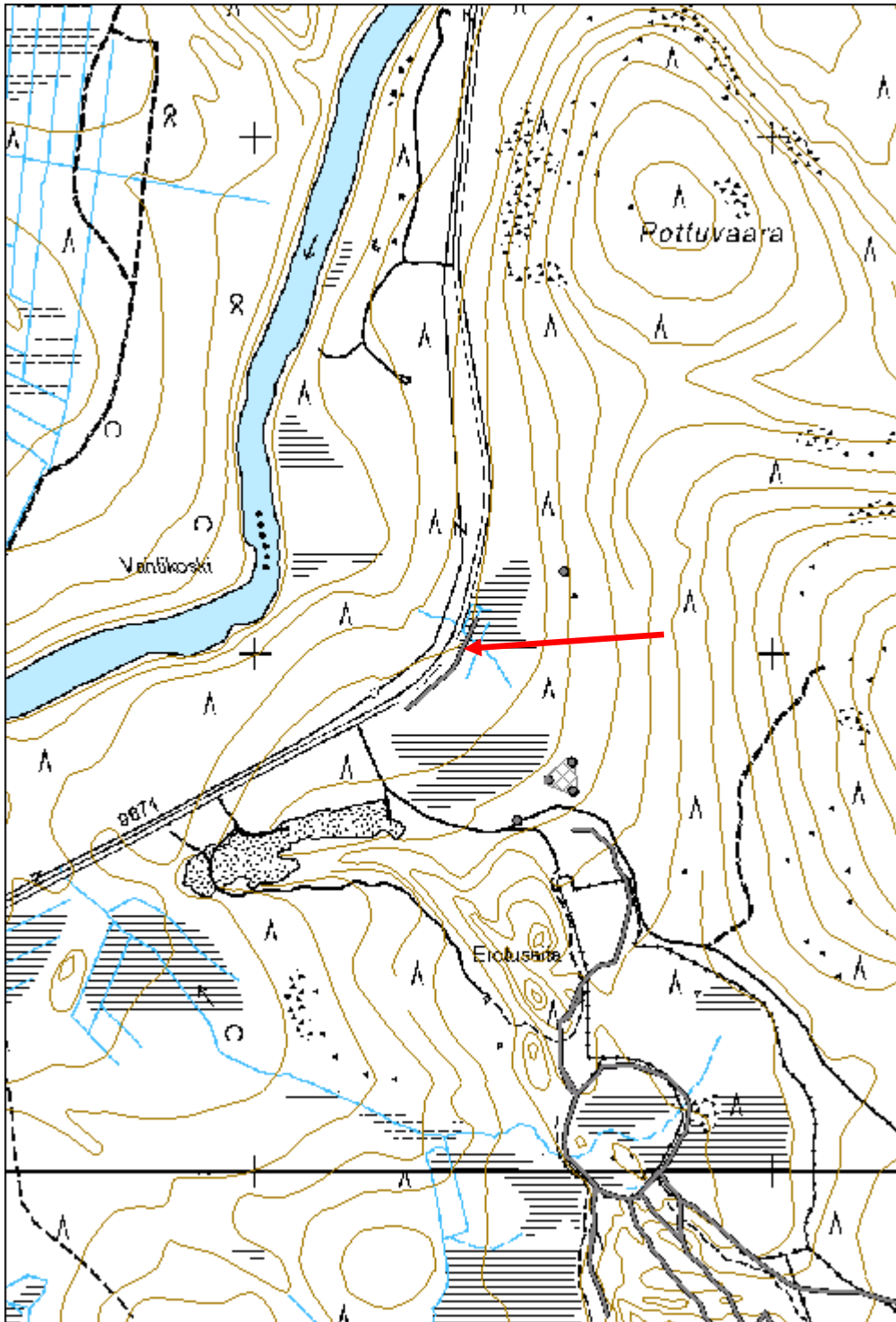
Selitys:	suojelu: Selitys:
-----------------	------------------------------------

Ympäristön suojelu:	0 Ei määritelty
Selitys:	



Poroaidan puut on kiinnitetty nauloilla.

Kohdetyyppi:	9 Valmistuspaikat/työpaikat	Copyright:	© <i>Metsähallitus</i> 2008 © <i>Maanmittauslaitos 1/MML/08</i>
Koordinaatit:	X 7500979, Y 3567383, Z 220	Mittakaava:	1:10000



Paskarova 1 poroaita jäännös

MH-tunnus: 139550

Kohdetyyppi:	9 Valmistuspaikat/työpaikat	Haltija:	191 Metsätalous Itä-Lappi
Ajoitus:	7116 Uusi aika	Ylläpitäjä:	191 Metsätalous Itä-Lappi
Rakentamisvuosi:		Kunta:	742 Savukoski
Lukumäärä:	1		

Koordinaattiselitys:		Geometria tuotettu:	4 Gps-mittaus, korjaamaton
Koordinaatit:	X 7490918, Y 3556788, Z 193	Löydöt:	

<i>Taustatiedot</i>
ELY-keskuksen Lapin kulttuuriympäristöt tutuksi -inventoinnin kohde.
<i>Ympäristön kuvaus</i>
Kohde sijaitsee kuivahkolla mäntykankaalla itään laskevalla rinteellä, jonka itäpuolella sijaitsee kapeahko rämealue. Rinteellä kasvaa nuorta mäntymetsää ja aluskasvillisuus koostuu varpukasveista. Maa on moreenipohjaista.
<i>Kohteen kuvaus</i>
Paikalla sijaitsee kaatunut ja pitkälti maatunut riuku-aidan jäännös. Varsinkin aidan eteläosa on lähes täysin tuhoutunut. Aidan pylväät ja seinämät on tehty 0,10 - 0,15 metriä paksuista pyöröriiuista ja halkaistuista riuista. Säilyneet puuosat ovat hyvin lahoja. Aidan itäpuolella on suoalueelle päin aukeava portin jäännös. Aidan pituus on noin 200 metriä.
<i>Kohteen rajaus</i>
Kohde rajautuu aitajäännöksen mukaisesti.
<i>Tulkinta</i>
Poroerotusaidan jäännös, joka todennäköisesti ajoittuu 1900-luvun alkupuolelle.
<i>Lisätietoja</i>

<i>Toimenpiteet</i>

<i>Tarkastukset</i>
Tila: 3 Toteutettu Laji: 6 Suojeluarvojen tarkastus Tarkastusvuosi: 2011
Tarkastuspvm: 24.8.2011 Tarkastaja: J.-E. Nyman
Kuvaus: KMO kulttuuriperintöinventointi Savukoski 2011

Viranomaisrekisterinro:	Kunto: 2 Keskinkertainen
	Olotila: 2 Ei käytössä

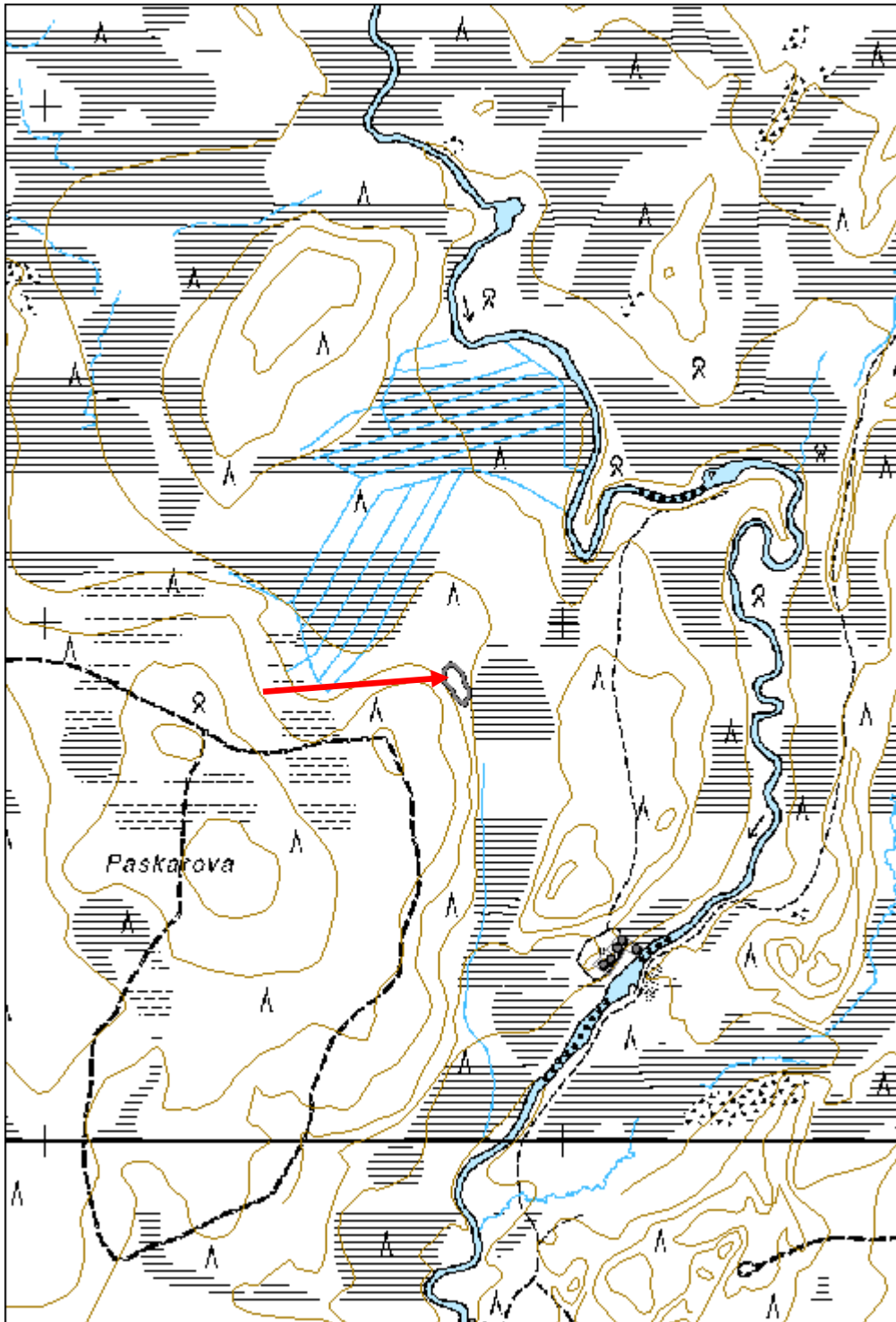
Arvotus:	8 Muu suojeluarvo	Kohteen suojelu:	9 Muu suojeluarvo
Selitys:		Selitys:	

Ympäristön suojelu:	0 Ei määritelty
Selitys:	



Yleiskuva poroaidasta ja länsiosan veräjä.

Kohdetyyppi:	9 Valmistuspaikat/työpaikat	Copyright:	© <i>Metsähallitus 2008</i> © <i>Maanmittauslaitos 1/MML/08</i>
Koordinaatit:	X 7490918, Y 3556788, Z 193	Mittakaava:	1:10000



Maasselkä 1 poroaita jäännös

MH-tunnus: 139644

Kohdetyyppi:	9 Valmistuspaikat/työpaikat	Haltija:	191 Metsätalous Itä-Lappi
Ajoitus:	7116 Uusi aika	Ylläpitäjä:	191 Metsätalous Itä-Lappi
Rakentamisvuosi:		Kunta:	742 Savukoski
Lukumäärä:	1		

Koordinaattiselitys:		Geometria tuotettu:	4 Gps-mittaus, korjaamaton
Koordinaatit:	X 7478778, Y 3564606, Z 245	Löydöt:	

Taustatiedot

Kohde on merkitty vuonna 1971 painettuun topografiseen karttaan, joka perustuu vuosina 1966 - 1967 suoritettuun kartoitustyöhön.

Ympäristön kuvaus

Kohde sijaitsee Maasselän luoteisrinteen juurella. Kohteen eteläosa on kuivahkolla moreenipohjaisella mäntykankaalla, missä kasvaa nuorta mäntymetsää. Pohjoisessa kohde ulottuu räme-alueeseen, missä metsä muuttuu sekametsäksi. Kohdealueen poikki kulkee lounais-koillisuuntainen ajoura.

Kohteen kuvaus

Aita on tyypiltään riuku-aita, jossa aidan rehto on pituudeltaan keskimäärin noin 4 metriä. Aidan pylväät ovat noin 2,0 - 2,5 metriä korkeita ja noin 0,15 - 0,20 metriä paksuja pyöröhirsiiä ja halkaistuja hirsiiä. Osa pylväistä on kahdelta sivulta tuettu halkaistusta riuusta tehdyillä viistotuilla. Aidan seinämä koostuu 4 - 8 halkaistusta ja pyöreästä riu'usta, joiden paksuus on noin 0,10 - 0,15 metriä. Seinämän korkeus on noin 1,5 metriä. Aidassa on käytetty tehdasnauloja. Aidan pituus on noin 1 km ja se avautuu luoteeseen päin. Aidan kirnu sijaitsee sen eteläpäädyssä. Osa aidasta on kaatunut ja sen puurakenne on laho.

Kohteen rajaus

Kohde rajautuu aidan mukaisesti.

Tulkinta

Poroaidan jäännös, joka todennäköisesti ajoittuu 1900-luvun loppupuolelle.

Lisätietoja**Toimenpiteet****Tarkastukset**

Tila: 3 Toteutettu Laji: 6 Suojeluarvojen tarkastus Tarkastusvuosi: 2011
Tarkastusvpm: 25.8.2011 Tarkastaja: J.-E. Nyman
Kuvaus: KMO kulttuuriperintöinventointi Savukoski 2011

Viranomaisrekisterinro:	Kunto:	2 Keskinertainen
--------------------------------	---------------	------------------

Arvotus:	8 Muu suojeluarvo	Olotila:	2 Ei käytössä
Selitys:		Kohteen suojelu:	9 Muu suojeluarvo
		Selitys:	

Ympäristön suojelu:	0 Ei määritelty
Selitys:	

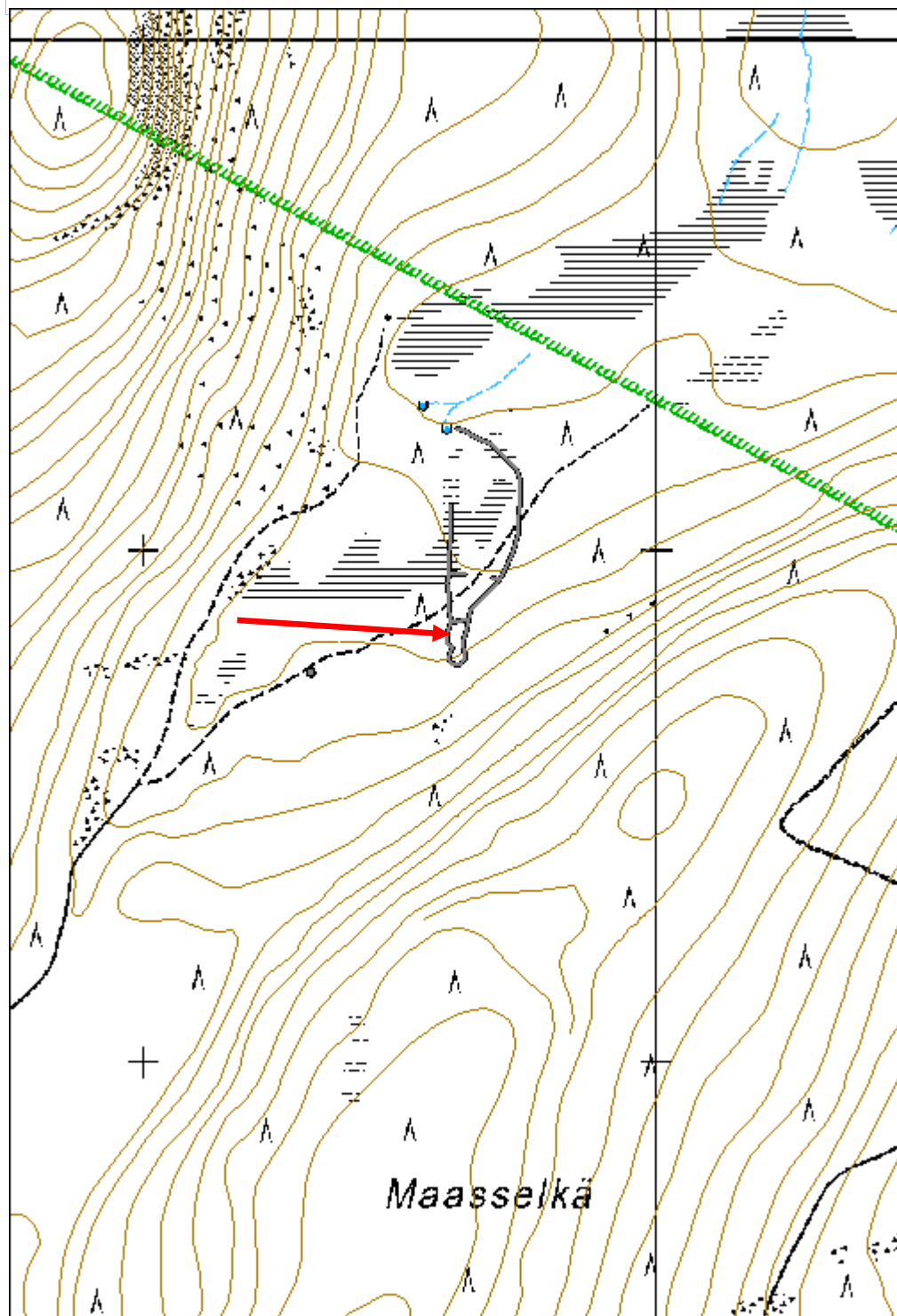


Poroaidan rehto.



Yleiskuva aidan kirkun veräjämästä.

Kohdetyyppi:	9 Valmistuspaikat/työpaikat	Copyright:	© <i>Metsähallitus</i> 2008 © <i>Maanmittauslaitos 1/MML/08</i>
Koordinaatit:	X 7478778, Y 3564606, Z 245	Mittakaava:	1:10000



Maasselkä 2 ripustusteline jäännös

MH-tunnus: 139646

Kohdetyyppi:	9 Valmistuspaikat/työpaikat	Haltija:	191 Metsätalous Itä-Lappi
Ajoitus:	7116 Uusi aika	Ylläpitäjä:	191 Metsätalous Itä-Lappi
Rakentamisvuosi:		Kunta:	742 Savukoski
Lukumäärä:	1		

Koordinaattiselitys:		Geometria tuotettu:	4 Gps-mittaus, korjaamaton
Koordinaatit:	X 7478761, Y 3564325, Z 250	Löydöt:	

Taustatiedot

Löytyi inventoinnissa.

Ympäristön kuvaus

Kohde sijaitsee Maasselän luoteisrinteen juurella kuivahkolla ja moreenipohjaisella mäntykankaalla. Alueella kasvaa nuorta mäntymetsää ja aluskasvillisuus koostuu varpukasveista. Kohteen luoteispuolella kulkee lounais-koillisuuntainen ajoura.

Kohteen kuvaus

Paikalla on hirsistä koottu teline, joka on osittain purettu. Jäljellä oleva osuus koostuu yhdestä paalurivistä, jonka päälle on asetettu vaakasuora pyöröhirsi. Paalut ovat tuettu viistosuorilla tukiriuuilla ja koillisiin paalu on rautalangalla kiinnitetty elävään mäntyyn. Rakenteeseen kuuluu myös paalujen yläosiin kiinnitettyjä ohuempia riukuja, mihin on naulattu tiheästi rautanauharivejä. Jäljellä oleva telineosuus on 9,5 metriä pitkä, 2,0 metriä leveä ja 2,1 metriä korkea. Lähiympäristössä on jäänteitä telineen puretuista osuksista.

Kohteen rajaus

Kohde rajautuu telineen mukaisesti.

Tulkinta

Teline on poronteurastuksessa käytetty ruhon ripustusteline, joka ajoittuu 1900-luvun lopulle.

Lisätietoja**Toimenpiteet****Tarkastukset**

Tila: 3 Toteutettu Laji: 6 Suojeluarvojen tarkastus Tarkastusvuosi: 2011
Tarkastuspvm: 25.8.2011 Tarkastaja: J.-E. Nyman
Kuvaus: KMO kulttuuriperintöinventointi Savukoski 2011

Viranomaisrekisterinro:	Kunto:	2 Keskinertainen
--------------------------------	---------------	------------------

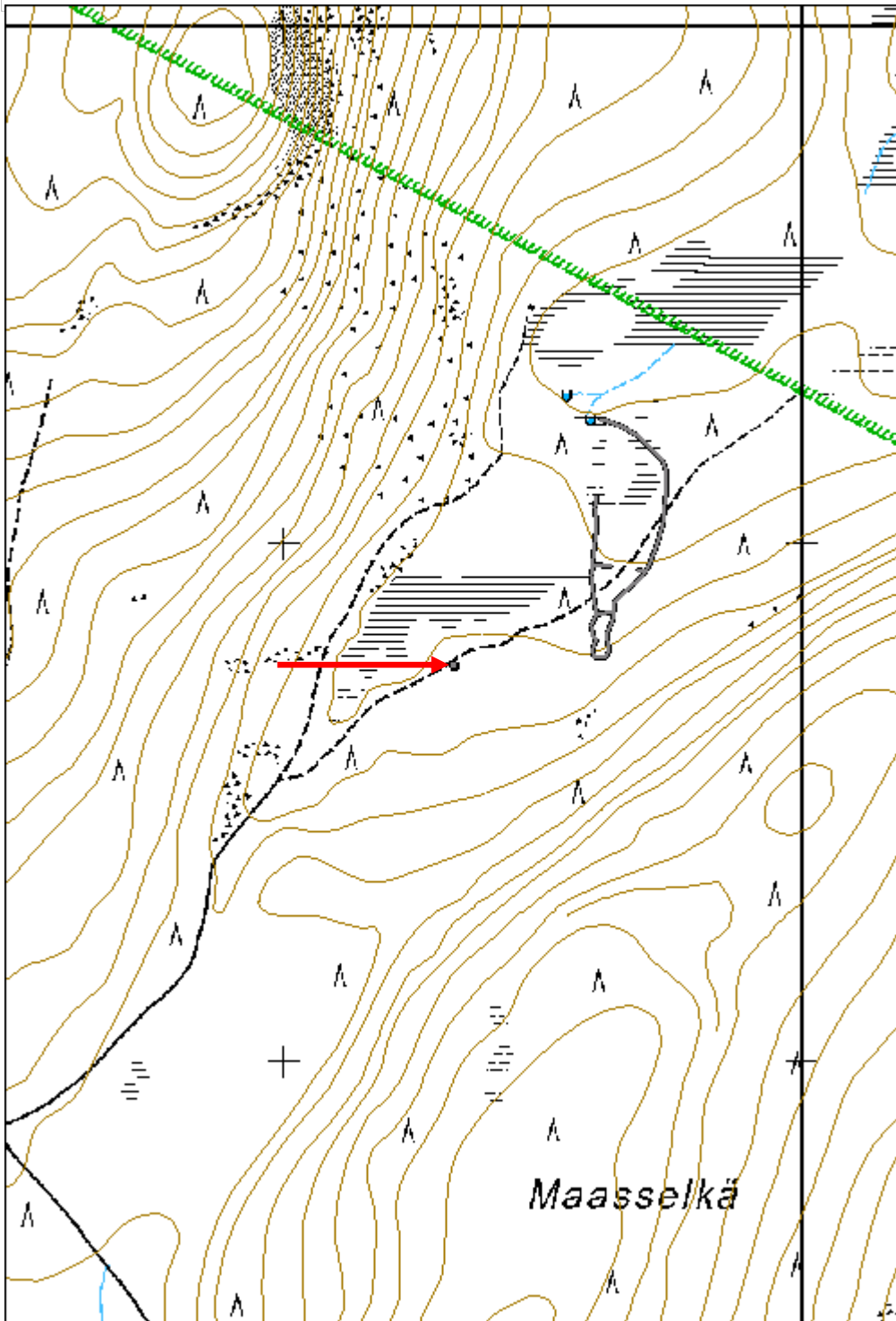
Arvotus:	99 Ei suojeluarvoa	Olotila:	2 Ei käytössä
Selitys:		Kohteen suojelu:	99 Ei suojeluarvoa
		Selitys:	

Ympäristön suojelu:	0 Ei määritelty
Selitys:	



Yleiskuva ripustustelineestä ja yksityiskohta rakenteesta.

Kohdetyyppi:	9 Valmistuspaikat/työpaikat	Copyright:	© <i>Metsähallitus</i> 2008 © <i>Maanmittauslaitos 1/MML/08</i>
Koordinaatit:	X 7478761, Y 3564325, Z 250	Mittakaava:	1:10000



Tarasijanokka 2 vasotuskota jäännös	MH-tunnus: 139795
--	--------------------------

Kohdetyyppi:	9 Valmistuspaikat/työpaikat	Haltija:	191 Metsätalous Itä-Lappi
Ajoitus:	7116 Uusi aika	Ylläpitäjä:	191 Metsätalous Itä-Lappi
Rakentamisvuosi:		Kunta:	742 Savukoski
Lukumäärä:	1		

Koordinaattiselitys:	Geometria tuotettu:
Koordinaatit: X 7463630, Y 3570508, Z 235	4 Gps-mittaus, korjaamaton
	Löydöt:

Taustatiedot

Metsuri Raimo Pulskan ilmoittama.

Ympäristön kuvaus

Kohde sijaitse Tarasijanokan ja Siessokanharjujen välissä olevalla kivisellä mäntykankaalla. Maa on kuivahkoa ja moreenipohjaista ja kohteen eteläpuolella alkaa esiintyä runsaasti kivilohkareita. Alueella kasvaa nuorta mäntyvaltaista sekametsää ja aluskasvillisuus koostuu varpukasveista. Noin 70 metriä kohteesta länteen kulkee metsäautiotie.

Kohteen kuvaus

Paikalla sijaitsee neliönmuotoinen 2,7 x 2,7 metrin kokoinen rakennusjäännös. Rakennusmateriaalina on käytetty halkaistuja 0,2 metriä paksuja hirsii, jotka on salvottu lohenpyrstösolvoksilla. Rakennuksen koillisseinä on kuusi hirsikertaa korkea. Luoteis- ja kaakkoisseinät ovat kolme hirsikertaa korkeita. Nämä kolme seinää ovat hyvin säilyneitä ja rakennuksen alkuperäinen korkeus lienee ollut noin 1,2 metriä. Rakennuksen kattorakenteesta ei ole mitään jäljellä, mutta seinien muodon perusteella se on ollut harjakatto. Rakennuksen oviaukko on todennäköisesti sijainnut huonosti säilyneessä lounaisseinässä. Rakennuksen luoteis- ja kaakkoisseinien sisäpuolelle on rautanauhoilla kiinnitetty kaikkiaan kolme L-muotoista puukappaletta, joiden funktio jäi epäselväksi.

Kohteen rajaus

Kohde rajautuu rakennusjäännöksen mukaisesti.

Tulkinta

Raimo Pulskan antamien tietojen mukaan rakennus on 1900-luvun loppupuolelle ajoittuva vasotuskota.

Lisätietoja**Toimenpiteet****Tarkastukset**

Tila: 3 Toteutettu Laji: 6 Suojeluarvojen tarkastus Tarkastusvuosi: 2011
Tarkastuspvm: 29.8.2011 Tarkastaja: J.-E. Nyman
Kuvaus: KMO kulttuuriperintöinventointi Savukoski 2011

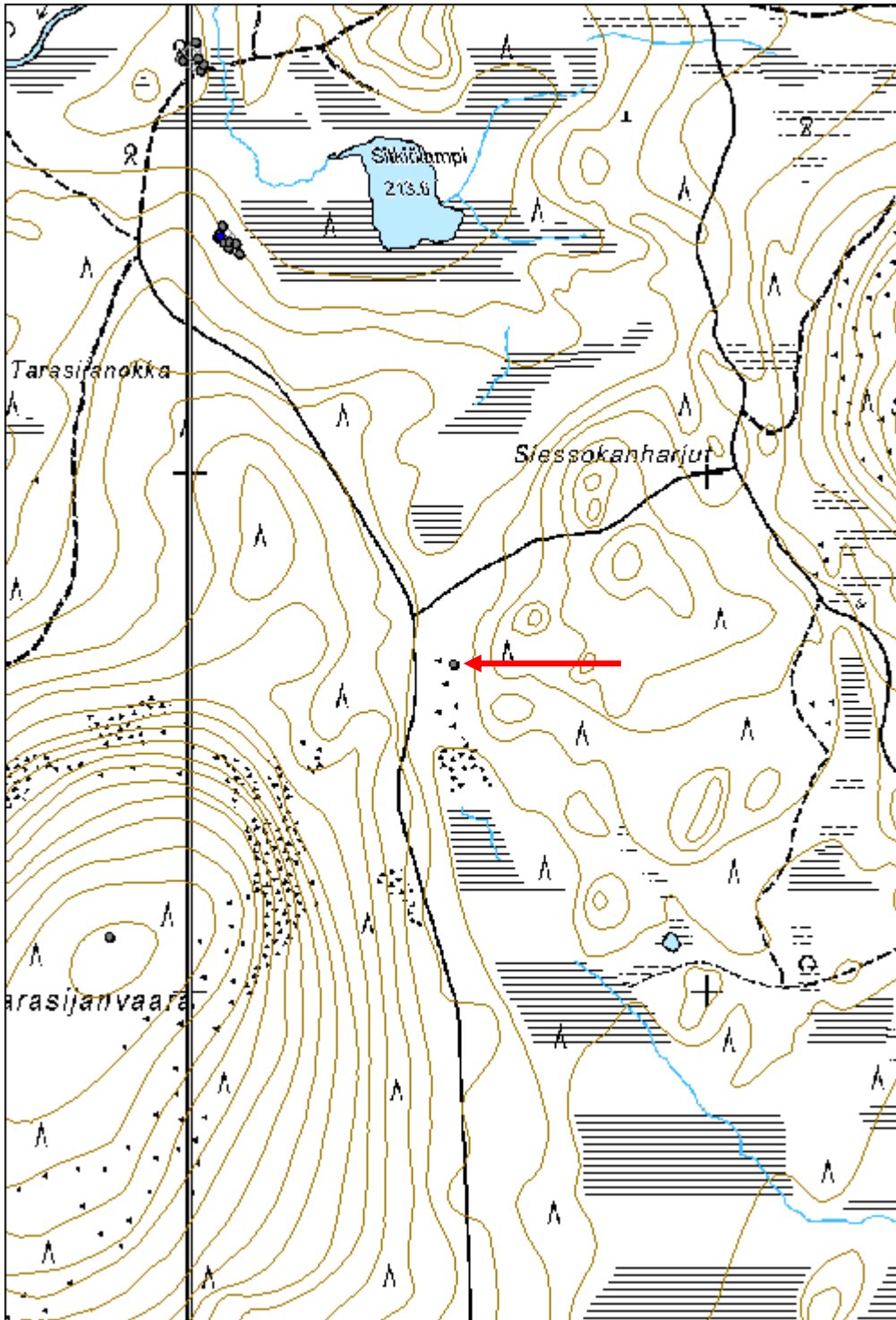
Viranomais- rekisterinro:		Kunto:	2 Keskinertainen
Arvotus:	8 Muu suojeluarvo	Olotila:	2 Ei käytössä
Selitys:		Kohteen suoja:	9 Muu suojeluarvo
		Selitys:	

Ympäristön suoja:	0 Ei määritelty
Selitys:	



Kuvia vasotuskodasta ja sen rakenteista.

Kohdetyyppi:	9 Valmistuspaikat/työpaikat	Copyright:	© <i>Metsähallitus</i> 2008 © <i>Maanmittauslaitos 1/MML/08</i>
Koordinaatit:	X 7463630, Y 3570508, Z 235	Mittakaava:	1:10000



Rahkavaaranvuotso 2 uittopato jäännös	MH-tunnus: 135942
--	--------------------------

Kohdetyyppi:	9 Valmistuspaikat/työpaikat	Haltija:	191 Metsätalous Itä-Lappi
Ajoitus:	7116 Uusi aika	Ylläpitäjä:	191 Metsätalous Itä-Lappi
Rakentamisvuosi:		Kunta:	742 Savukoski
Lukumäärä:	1		

Koordinaattiselitys:	Geometria tuotettu:
Koordinaatit: X 7455910, Y 3548792, Z 180	4 Gps-mittaus, korjaamaton
	Löydöt:

Taustatiedot

Metsuri Erkki Karvosen ilmoittama.

Ympäristön kuvaus

Kohde sijaitsee Iso Akanjoen itä- ja länsipuolella, missä maasto on korpisuota. Alueella kasvaa koivuvaltainen sekametsä. Joki on noin 10 metriä leveä tammen kohdalla. Tammen vallien päällä kasvaa heinää ja niiden päällä kulkee ajoura.

Kohteen kuvaus

Tammi kostuu keskimäärin noin 6 metriä leveästä ja noin 1 metriä korkeasta maavallista, joka on joen itäpuolella 140 metriä pitkä ja joen länsipuolella 65 metriä pitkä. Vallien rantapäädyt ovat pari metriä leveämpiä kuin muut valliosat. Tammen joessa ollut puurakenne on purettu ja siinä käytössä olleet hirret on kasattu joen itärannalle vallin viereen. Purkujätteen perusteella puurakenne on koostunut noin 0,2 - 0,3 metriä paksuista pyörö- ja pelkkahirsistä. Maavallin itäpään tuntumassa on laajoja maakuoppia mistä on otettu maa-ainetta vallirakenteeseen.

Kohteen rajaus

Kohde rajautuu tammen mukaisesti.

Tulkinta

Tammi, joka todennäköisesti on rakennettu toisen maailmansodan jälkeen ja on samanikäinen kuin läheisyydessä oleva kämpä Rahkavaaranvuotso 1.

Lisätietoja

Erkki Karvosen antamien tietojen mukaan tammen puurakenne purettiin kun Iso Akanjokea entisöitiin 2000-luvulla.

Toimenpiteet**Tarkastukset**

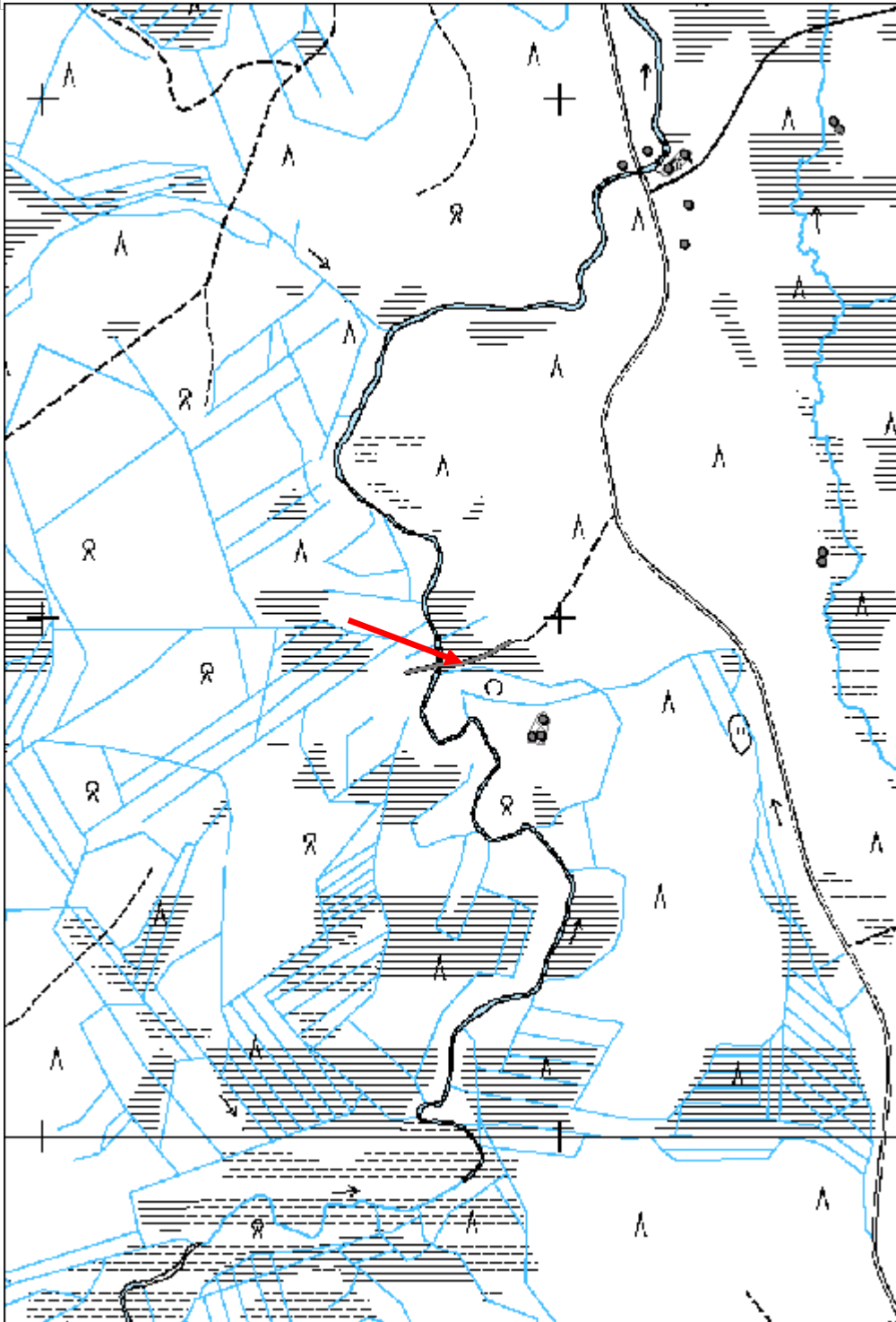
Tila: 3 Toteutettu Laji: 6 Suojeluarvojen tarkastus Tarkastusvuosi: 2011
 Tarkastuspvm: 10.6.2011 Tarkastaja: J.-E. Nyman
 Kuvaus: KMO kulttuuriperintöinventointi Savukoski 2011

Viranomaisrekisterinro:		Kunto:	2 Kesinkertainen
Arvotus:	8 Muu suojeluarvo	Olotila:	2 Ei käytössä
Selitys:		Kohteen suojelu:	9 Muu suojeluarvo
Selitys:		Selitys:	
Ympäristön suojelu:	0 Ei määritelty		
Selitys:			



Yläkuvassa Iso Akanjoki tammen kohdalla ja alakuvassa tammen purettu puurakenne.

Kohdetyyppi:	9 Valmistuspaikat/työpaikat	Copyright:	© <i>Metsähallitus</i> 2008 © <i>Maanmittauslaitos 1/MML/08</i>
Koordinaatit:	X 7455910, Y 3548792, Z 180	Mittakaava:	1:10000



Sulamisharju 4 uittopato jäännös

MH-tunnus: 136384

Kohdetyyppi:	9 Valmistuspaikat/työpaikat	Haltija:	191 Metsätalous Itä-Lappi
Ajoitus:	7116 Uusi aika	Ylläpitäjä:	191 Metsätalous Itä-Lappi
Rakentamivuosi:		Kunta:	742 Savukoski
Lukumäärä:	1		

Koordinaattiselitys:		Geometria tuotettu:	4 Gps-mittaus, korjaamaton
Koordinaatit:	X 7455404, Y 3549763, Z 190	Löydöt:	

Taustatiedot

Löytyi inventoinnissa.

Ympäristön kuvaus

Kohde sijaitsee Iso Akanjoen nimettömän sivujoen sekä itä- että länsipuolella. Joki on tammen kohdalla noin 5 metriä leveä. Joen länsipuolella sijaitsee joen kanssa lähes samansuuntaisesti kulkeva jyrkkärinteinen Sulamisharju, joka on ainakin osittain läpikaivettu ja tasoitettu tammen kohdalla. Joen itäpuolella tammen vallirakenne ylittää joen itärannassa sijaitsevaa kapeaa suovyöhykettä, jossa kasvaa koivuja ja kuusia. Tammen vallien reunoilla kasvaa joen molemmilla puolilla tiheää koivuvesakkoa. Tammen vallin päällä kulkee metsäautotie.

Kohteen kuvaus

Kohde koostuu tammesta, jonka joen ylittävä noin 5 metriä pitkä puurakenne on purettu. Tammen puurakenteessa on käytetty halkaisijaltaan noin 0,3 metriä paksuja pyöröhirsiiä sekä 0,15 metriä leveitä lankkuja, jotka nyt makaavat purkukasoina vallin päällä joen molemmilla puolilla. Hirret ja lankut ovat olleet kiinnitettyinä toisiinsa järeillä rautanauloilla ja pulteilla. Tammen valli on massiivinen maavalli, joka on noin 6 - 7 metriä leveä ja noin 1 metriä korkea. Vallin joenpuoleiset päädyt ovat hieman leveämpiä, 10 - 12 metriä, ja vesirajan tuntumassa on havaittavissa muutamia tukihirsiiä jotka kuuluvat tammen arkkurakenteisiin. Vallin itä- ja länsipäädyt ovat vaikeasti havaittavissa metsäautotien takia, mutta länsipuolinen vallin pituus on arvioitu noin 125 metriseksi ja itäpuolinen pituus noin 100 metriseksi. Tammirakenteen yhtenäinen pituus olisi näiden arvioiden mukaan noin 230 metriä.

Tammirakenteesta noin 10 metriä kaakkoon sijaitsee toinen hirsirakenteen jäännös. Sen osia on havaittavissa joen molemmilla puolilla ja se koostuu kahdesta samansuuntaisesta pyöröhirrestä, joiden välissä kulkee noin metrin välein poikkisuuntaisia pyöröhirsiiä. Rakenne on noin 3 metriä leveä ja pituudeltaan noin 10 metriä joen molemmilla puolilla. Rakenne on hyvin laho ja osittain turpeen peitossa.

Kohteen rajaus

Kohde rajautuu tammen mukaisesti.

Tulkinta

Purettu tammi, joka todennäköisesti ajoittuu 1900-luvun loppupuolelle. Tammirakenteen eteläpuolella sijaitseva laho puurakenne on mahdollisesti jäännös vanhemmasta tammesta tai siltarakenteesta.

Lisätietoja

Toimenpiteet**Tarkastukset**

Tila: 3 Toteutettu Laji: 6 Suojeluarvojen tarkastus Tarkastusvuosi: 2011
 Tarkastuspvm: 10.6.2011 Tarkastaja: J.-E. Nyman
 Kuvaus: KMO kulttuuriperintöinventointi Savukoski 2011

**Viranomais-
rekisterinro:**

Kunto: 3 Huono

Arvotus: 8 Muu suojeluarvo

Olotila: 2 Ei käytössä

**Kohteen
suojelu:** 9 Muu suojeluarvo

Selitys:

Selitys:

**Ympäristön
suojelu:**

0 Ei määritelty

Selitys:

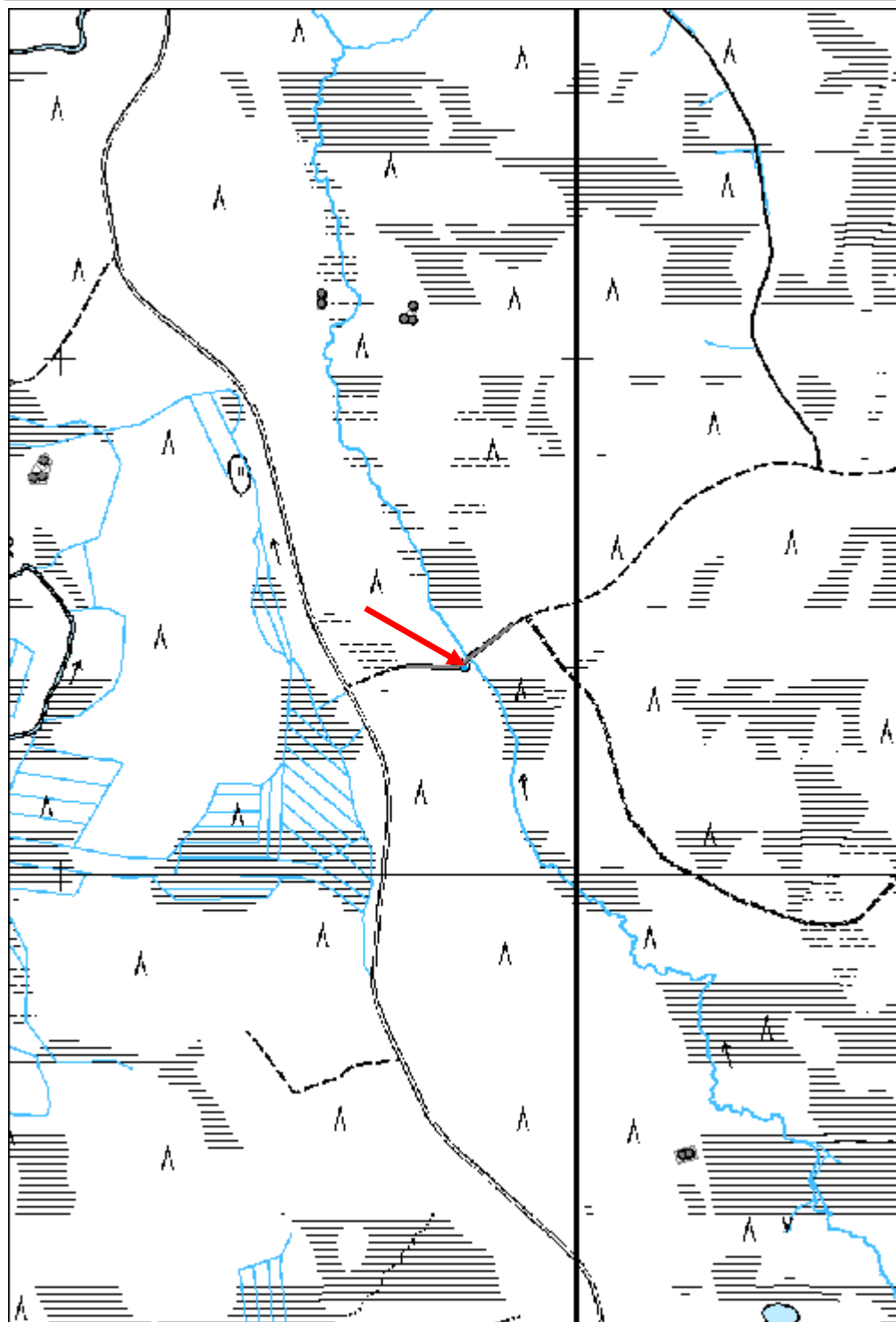


Tammen länsipuolisen vallin itäpääty.



Puurakenne joen länsipuolella.

Kohdetyyppi:	9 Valmistuspaikat/työpaikat	Copyright:	© <i>Metsähallitus</i> 2008 © <i>Maanmittauslaitos 1/MML/08</i>
Koordinaatit:	X 7455404, Y 3549763, Z 190	Mittakaava:	1:10000



Istumakari 2 paalu

MH-tunnus: 136733

Kohdetyyppi:	9 Valmistuspaikat/työpaikat	Haltija:	191 Metsätalous Itä-Lappi
Ajoitus:	7116 Uusi aika	Ylläpitäjä:	191 Metsätalous Itä-Lappi
Rakentamisvuosi:		Kunta:	742 Savukoski
Lukumäärä:	2		

Koordinaattiselitys:		Geometria tuotettu:	4 Gps-mittaus, korjaamaton
Koordinaatit:	X 7495615, Y 3563335, Z 195	Löydöt:	

Taustatiedot
Löytyi inventoinnissa.
Ympäristön kuvaus
Kohde sijaitsee Kemijoen rantatörmän päällä muutamia metrejä joesta. Alue on hiekkapohjaista ja hieman kosteaa ja aluskasvillisuus kostuu ensisijaisesti mustikasta. Alueella kasvaa mäntyvaltaista sekametsää, joka on kehitysluokaltaan uudistuskypsää.
Kohteen kuvaus
Kohde koostuu kahdesta vierekkäin seisovasta lahosta paalusta, joiden päät ovat sahalla katkaistuja. Paalut ovat noin 1,2 metriä korkeita ja 0,25 metriä paksuja. Yhden paalun ympärillä on hyvin ruosteinen rautalangasta tehty silmukka.
Kohteen rajaus
Kohde rajautuu paalujen mukaisesti.
Tulkinta
Paalut, jotka todennäköisesti kuuluvat puomitusrakenteeseen joka on ollut osa 1900-luvulla tapahtunutta uittotoimintaa Kemijoella.
Lisätietoja

Toimenpiteet

Tarkastukset
Tila: 3 Toteutettu Laji: 6 Suojeluarvojen tarkastus Tarkastusvuosi: 2011
Tarkastuspvm: 23.6.2011 Tarkastaja: J.-E. Nyman
Kuvaus: KMO kulttuuriperintöinventointi Savukoski 2011

Viranomaisrekisterinro:		Kunto:	3 Huono
		Olotila:	2 Ei käytössä
Arvotus:	8 Muu suojeluarvo	Kohteen	9 Muu suojeluarvo

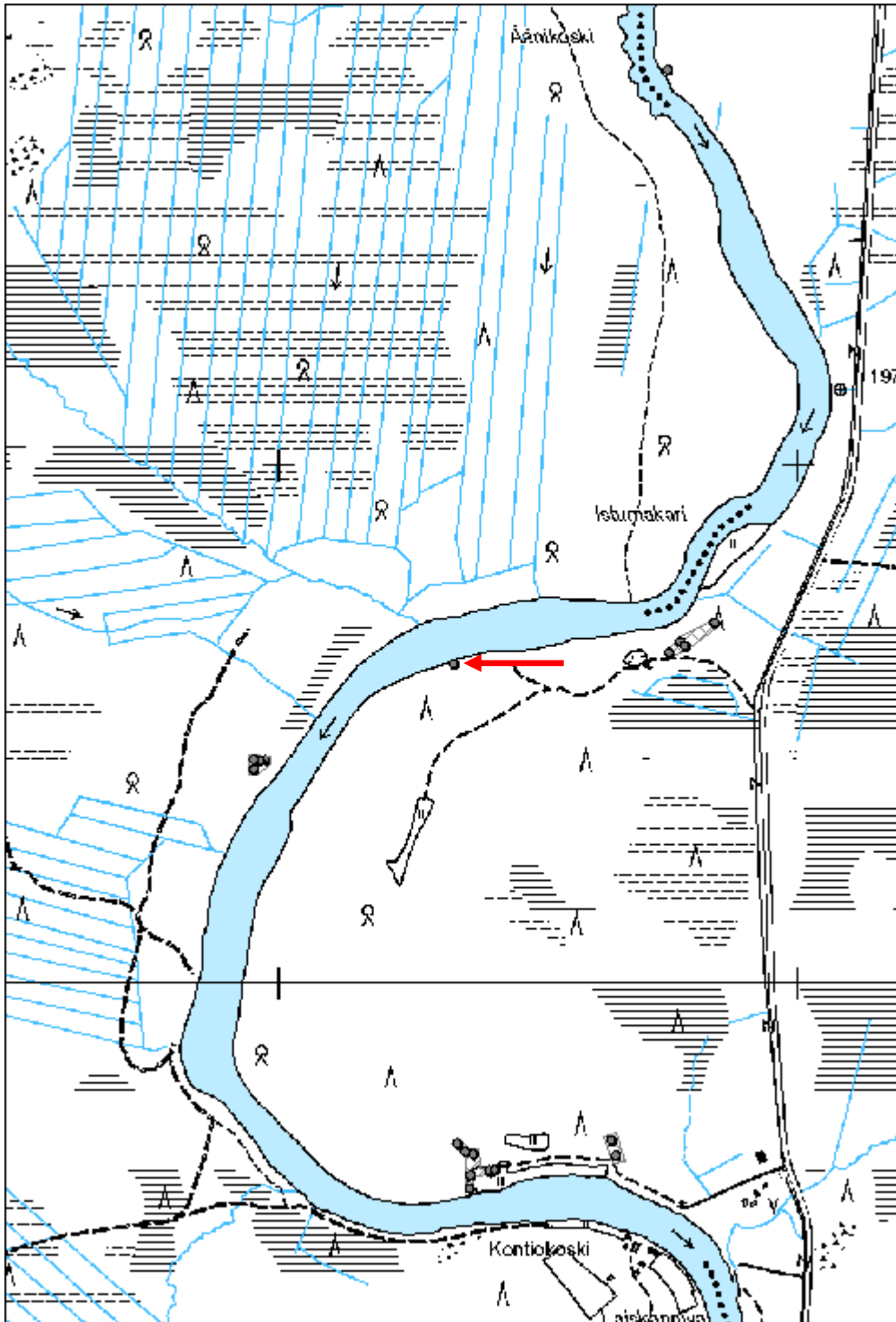
Selitys:	suojelu: Selitys:
-----------------	------------------------------------

Ympäristön suojelu:	0 Ei määritelty
Selitys:	



Puupaalut ovat osittain lahonneet.

Kohdetyyppi:	9 Valmistuspaikat/työpaikat	Copyright:	© <i>Metsähallitus</i> 2008 © <i>Maanmittauslaitos 1/MML/08</i>
Koordinaatit:	X 7495615, Y 3563335, Z 195	Mittakaava:	1:10000



Auvakkoselkä uittopato jäännös

MH-tunnus: 137006

Kohdetyyppi:	9 Valmistuspaikat/työpaikat	Haltija:	191 Metsätalous Itä-Lappi
Ajoitus:	7116 Uusi aika	Ylläpitäjä:	191 Metsätalous Itä-Lappi
Rakentamivuosi:		Kunta:	742 Savukoski
Lukumäärä:	1		

Koordinaattiselitys:		Geometria tuotettu:	4 Gps-mittaus, korjaamaton
Koordinaatit:	X 7454619, Y 3560335, Z 205	Löydöt:	

Taustatiedot

Löytyi inventoinnissa.

Ympäristön kuvaus

Kohde sijaitsee noin 5 metriä leveän Kuoskunojan varrella Auvakkoselän ja Kuoskunlehdon välissä. Maasto on hiekkapohjaista ja kosteaa. Alueella kasvaa rehevä heinästä ja varpuksveista koostuva aluskasvillisuus. Joen molemmilla puolilla kasvaa uudistuskypsää lehtipuuvaltaista sekametsää. Kohteeseen kulkee joen molemmilla puolilla lähinnä luoteis-kaakkoisuuntaiset ajourat.

Kohteen kuvaus

Joen itäpuolella on maa-aineesta koostuva ja tien suunainen valli, joka on joen kohdalla noin 8 metriä leveä ja noin 1 metriä korkea. Sen päällä kulkee heinittynyt tieura. Samantyyppinen maavalli vaikuttaa olevan myös joen länsipuolella. Noin 50 metrin matkalla joen virtaussuuntaisesti pohjoiseen on veden ja jään puskemia hirsirakennejäännöksiä. Pyöröhirret ovat noin 6,5 metriä pitkiä ja halkaisijaltaan 0,3 metriä paksuja. Rakenteeseen on kuulunut hirsiosa, joka kostuu kahdesta vierekkäin olevasta hirrestä, joiden päälle on naulattu vierekkäin ja poikkisuuntaisesti sijoitettuja hirsiiä.

Kohteen rajaus

Kohde rajautuu näkyvien jäännösten mukaisesti.

Tulkinta

Rakenteen on tulkittu olevan tammen jäännös, vaikka onkin mahdollista, että paikalla on myöhemmin ollut myös jonkinlainen siltarakenne. Rakenne ajoittuu todennäköisesti 1900-luvun loppupuolelle.

Lisätietoja**Toimenpiteet****Tarkastukset**

Tila: 3 Toteutettu Laji: 6 Suojeluarvojen tarkastus Tarkastusvuosi: 2011
Tarkastuspvm: 30.6.2011 Tarkastaja: J.-E. Nyman
Kuvaus: KMO kulttuuriperintöinventointi Savukoski 2011

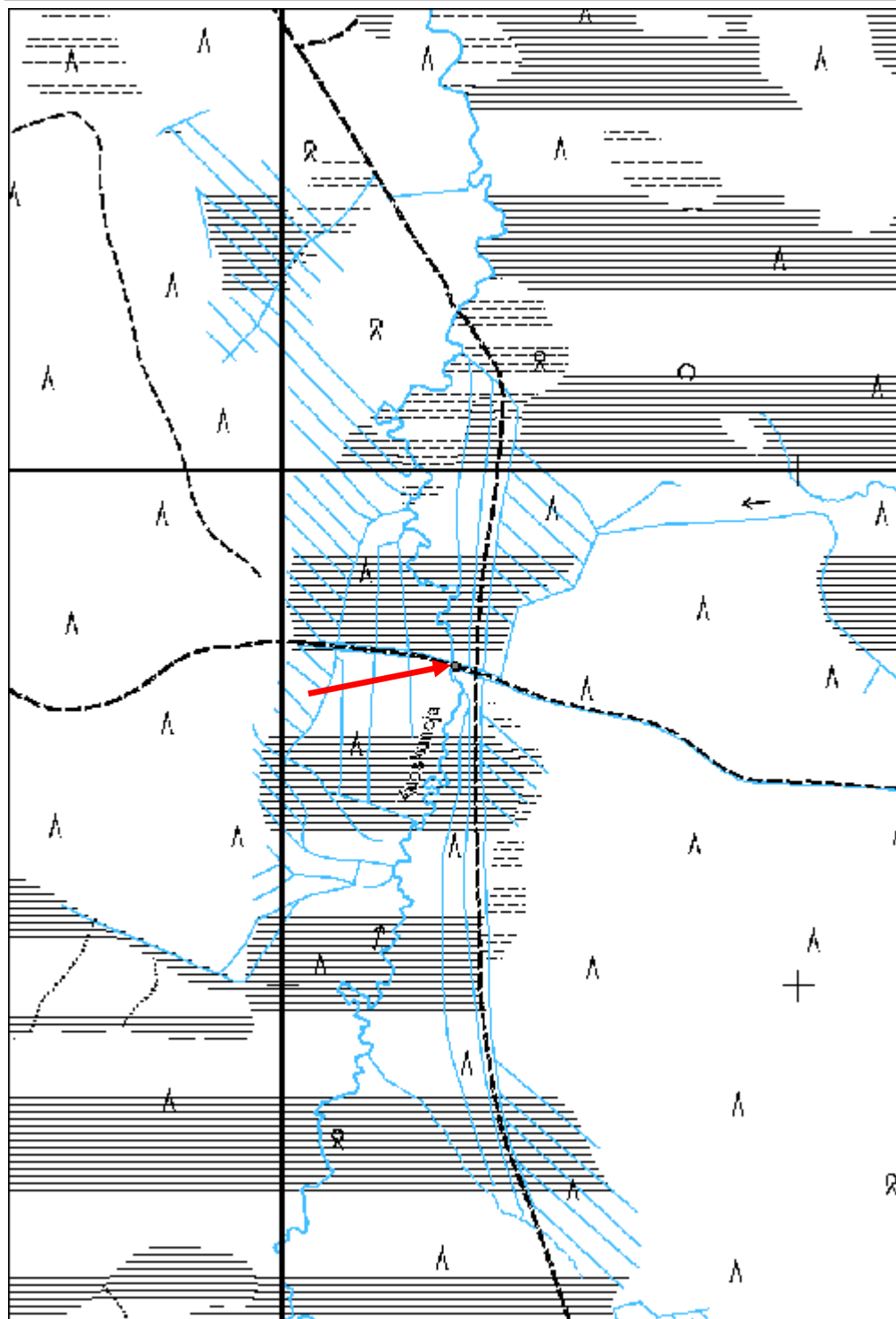
Viranomais-**Kunto:** 3 Huono

rekisterinro:		Olotila: 2 Ei käytössä
Arvotus:	8 Muu suojeluarvo	Kohteen suojelu: 9 Muu suojeluarvo
Selitys:		Selitys:
Ympäristön suojelu:	0 Ei määritelty	
Selitys:		



Rakenteen hirsijäännöksiä ja maavalli.

Kohdetyyppi:	9 Valmistuspaikat/työpaikat	Copyright:	© <i>Metsähallitus</i> 2008 © <i>Maanmittauslaitos 1/MML/08</i>
Koordinaatit:	X 7454619, Y 3560335, Z 205	Mittakaava:	1:10000



Luoppulainen uittopato jäännös	MH-tunnus: 137752
---------------------------------------	--------------------------

Kohdetyyppi:	9 Valmistuspaikat/työpaikat	Haltija:	191 Metsätalous Itä-Lappi
Ajoitus:	7116 Uusi aika	Ylläpitäjä:	191 Metsätalous Itä-Lappi
Rakentamisvuosi:		Kunta:	742 Savukoski
Lukumäärä:	1		

Koordinaatti-selitys:	Geometria tuotettu:
Koordinaatit: X 7473068, Y 3578037, Z 270	4 Gps-mittaus, korjaamaton
	Löydöt:

Taustatiedot

Metsuri Raimo Pulskan ilmoittama.

Ympäristön kuvaus

Kohde sijaitsee Pyhäjoen itä- ja länsirannoilla noin 400 metriä Luoppulainen -nimisestä järvestä etelään. Pyhäjoki virtaa kohteen kohdalla pohjois-eteläsuuntaisesti ja on noin 8 metriä leveä. Joen molemmilla puolilla on laajat ja avoimet neva-alueet, mutta joen rantojen tuntumassa kasvaa harvakasvuista koivumetsikköä.

Kohteen kuvaus

Paikalla sijaitsee tammi, jonka puinen joessa oleva rakenne on purettu. Joen molemmilla rannoilla on vielä jäljellä noin 4 x 4 metrin kokoisia kiviarkkuja, joiden puukehikko on rakennettu 0,1 - 0,2 metriä paksuista pyöröhirsistä. Kiviarkkujen kivet ovat alle metrin kokoisia luonnonkiviä. Rannan tuntumassa on vedenpinnan alapuolella vielä jonkin verran puurakennetta, mutta suurin osa rakenteesta on purettu ja kasattu joen länsipuolelle. Kiviarkuista alkaa luoteis-kaakkoissuuntaiset, loivareunaiset maavallit, jotka ovat 5 - 10 metriä leveitä ja enimmillään noin 0,5 metriä korkeita. Joen länsipuolella sijaitseva valli on noin 35 metriä pitkä ja sen päällä kasvaa tiheä koivumetsikkö. Joen itäpuolinen maavalli on noin 230 metriä pitkä ja kulkee neva-alueen halki kuivaan maahan asti. Se on suurilta osin uponnut suohon ja erottuu pitkälti kasvillisuuden perusteella. Vallin itäpäädyn tuntumassa on isokokoinen maakuoppa, josta on otettu maa-ainetta vallirakenteeseen.

Kohteen rajaus

Kohde rajautuu tammen mukaisesti.

Tulkinta

Tammi, joka ajoittuu 1900-luvulle.

Lisätietoja***Toimenpiteet******Tarkastukset***

Tila: 3 Toteutettu Laji: 6 Suojeluarvojen tarkastus Tarkastusvuosi: 2011
Tarkastuspvm: 20.7.2011 Tarkastaja: J.-E. Nyman

Kuvaus: KMO kulttuuriperintöinventointi Savukoski 2011

**Viranomais-
rekisterinro:**

Kunto: 2 Kesinkertainen

Arvotus: 8 Muu suojeluarvo

Olotila: 2 Ei käytössä

**Kohteen
suojaus:** 9 Muu suojeluarvo


Selitys:

Selitys:

**Ympäristön
suojaus:**

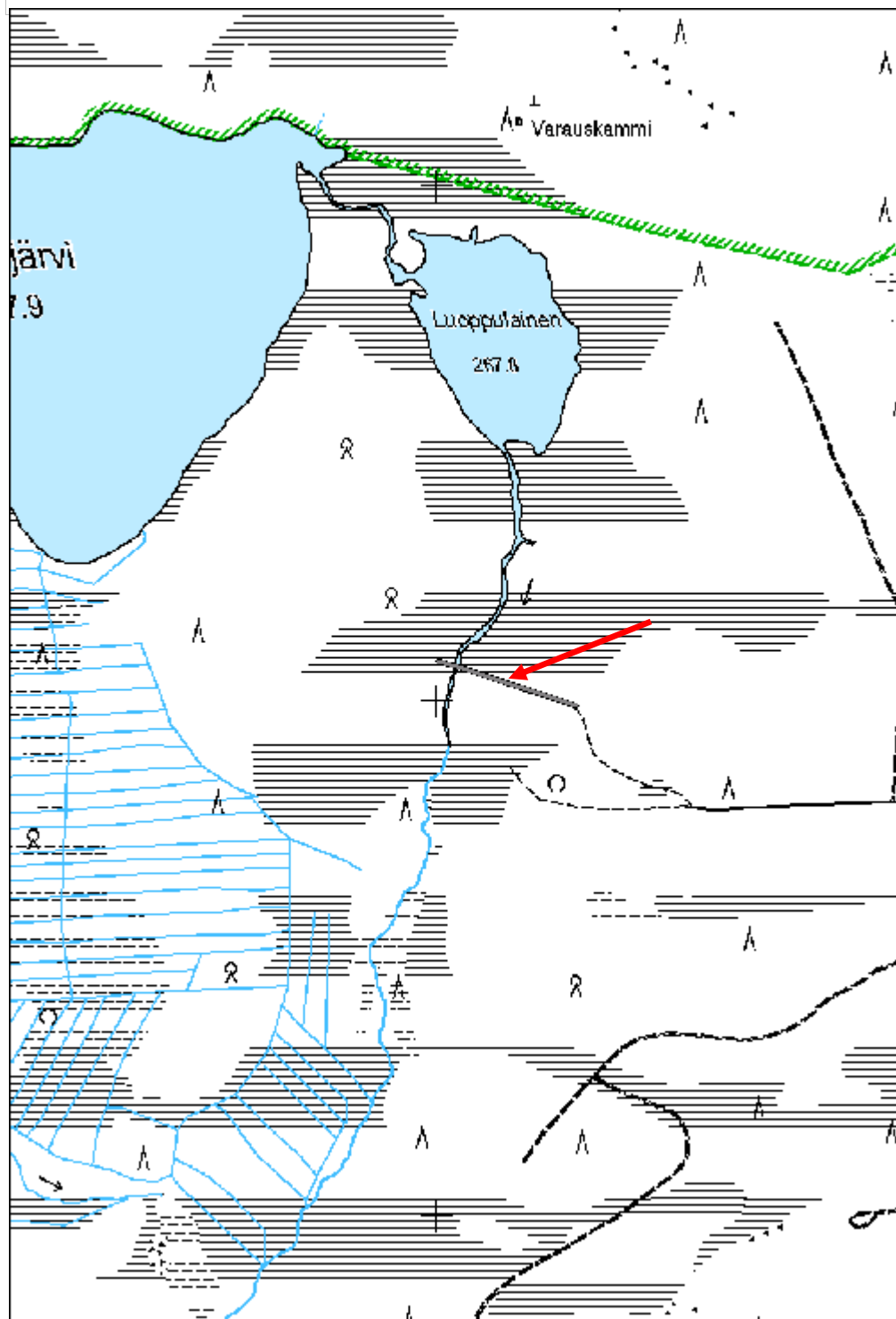
0 Ei määritelty

Selitys:



Yläkuvissa tammen kiviarkkuja ja arkkujen puurakenteita, alakuvassa purettuja puurakenteita.

Kohdetyyppi:	9 Valmistuspaikat/työpaikat	Copyright:	© Metsähallitus 2008 © Maanmittauslaitos 1/MML/08
Koordinaatit:	X 7473068, Y 3578037, Z 270	Mittakaava:	1:10000



Matrokanharju 1 uittopato jäännös

MH-tunnus: 137803

Kohdetyyppi:	9 Valmistuspaikat/työpaikat	Haltija:	191 Metsätalous Itä-Lappi
Ajoitus:	7116 Uusi aika	Ylläpitäjä:	191 Metsätalous Itä-Lappi
Rakentamisvuosi:		Kunta:	742 Savukoski
Lukumäärä:	1		

Koordinaatti- selitys:		Geometria tuotettu:	4 Gps-mittaus, korjaamaton
Koordinaatit:	X 7470490, Y 3574798, Z 255	Löydöt:	

Taustatiedot

Metsuri Raimo Pulskan ilmoittama.

Ympäristön kuvaus

Kohde sijaitsee Pyhäjoen luoteis- ja kaakkoisrannoilla, kohdassa missä Pyhäjoki halkaisee Matrokanharjun. Pyhäjoki virtaa kohteen kohdalla lounaaseen päin ja on noin 7 metriä leveä. Joen molemmilla puolilla on moreenista koostuva kapea ja jyrkkäreunainen harju, jonka etelä- ja pohjoispuolilla on neva-tyyppistä suota. Harjun päällä kasvaa Pyhäjoen luoteispuolella nuorta mäntymetsää ja kaakkoispuolella varttunutta mäntymetsää. Joen tuntumassa puusto muuttuu molemmilla puolilla koivuvaltaiseksi.

Kohteen kuvaus

Paikalla sijaitsee tammi, jonka puinen patorakenne on purettu ja kasattu joen kaakkoispuolelle. Joen molemmilla puolilla on jäljellä massiiviset maavallit, jotka ovat noin 9 metriä leveitä ja noin 2,5 metriä korkeita. Joen rannan tuntumassa vallit levenevät huomattavasti ja ne ovat siellä noin 15 - 20 metriä leveitä. Joen kaakkoispuoleinen valli on noin 20 metriä pitkä ja joen luoteispuoleinen valli on noin 40 metriä pitkä. Vallin päällä kasvaa ruohoa ja yksittäisiä koivuja. Joen kaakkoispuolella olevasta harjun rinteestä on otettu maa-ainetta valleihin.

Kohteen rajaus

Kohde rajautuu tammen mukaisesti.

Tulkinta

Tammi, joka todennäköisesti ajoittuu 1900-luvun loppupuolelle.

Lisätietoja**Toimenpiteet****Tarkastukset**

Tila: 3 Toteutettu Laji: 6 Suojeluarvojen tarkastus Tarkastusvuosi: 2011
Tarkastuspvm: 21.7.2011 Tarkastaja: J.-E. Nyman
Kuvaus: KMO kulttuuriperintöinventointi Savukoski 2011

Viranomais- rekisterinro:		Kunto:	2 Kesinkertainen
Arvotus:	8 Muu suojeluarvo	Olotila:	2 Ei käytössä
Selitys:		Kohteen suojaus:	9 Muu suojeluarvo
Selitys:		Selitys:	
Ympäristön suojaus:	0 Ei määritelty		
Selitys:			

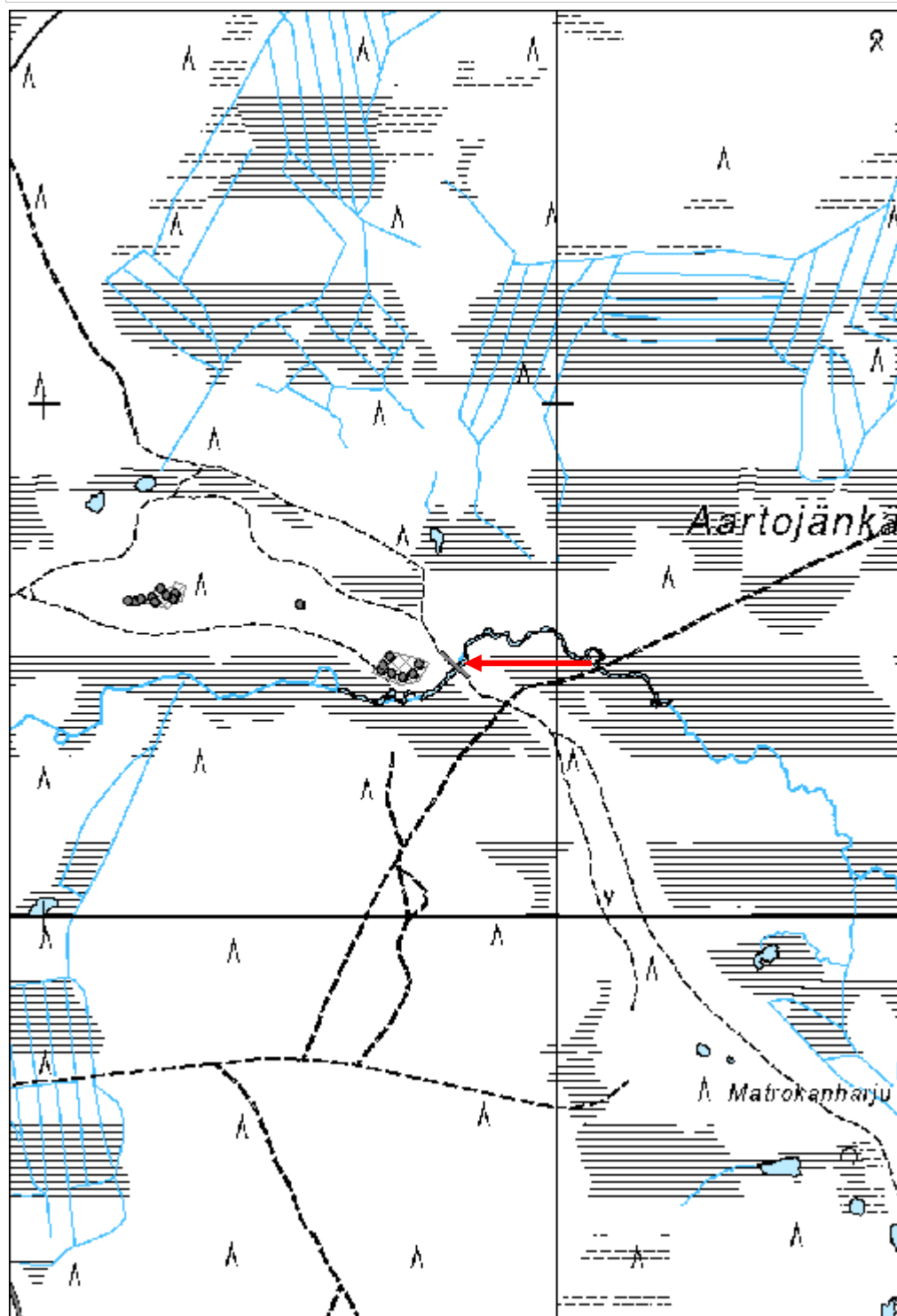


Yleiskuva tammesta.



Puretun tammien puuosia.

Kohdetyyppi:	9 Valmistuspaikat/työpaikat	Copyright:	© <i>Metsähallitus</i> 2008 © <i>Maanmittauslaitos 1/MML/08</i>
Koordinaatit:	X 7470490, Y 3574798, Z 255	Mittakaava:	1:10000



Pöytösvaara 2 uittopato jäännös

MH-tunnus: 138262

Kohdetyyppi:	9 Valmistuspaikat/työpaikat	Haltija:	191 Metsätalous Itä-Lappi
Ajoitus:	7116 Uusi aika	Ylläpitäjä:	191 Metsätalous Itä-Lappi
Rakentamisvuosi:		Kunta:	742 Savukoski
Lukumäärä:	1		

Koordinaattiselitys:		Geometria tuotettu:	4 Gps-mittaus, korjaamaton
Koordinaatit:	X 7487538, Y 3580565, Z 230	Löydöt:	

Taustatiedot

Kohteesta on SutiGis-havainto.

Ympäristön kuvaus

Kohde sijaitsee Kosterjoen entisessä uomassa, jossa maa on hyvin kosteaa ja aluskasvillisuus koostuu sarakasveista. Kosterjoen nykyinen uoma on kohteesta noin 50 metriä länteen. Uoman rannoilla kasvaa nuorta sekametsää.

Kohteen kuvaus

Paikalla sijaitsee vanhassa jokiuomassa oleva pukkitammi-tyyppinen patorakenne, jonka keskellä on pieni saareke. Saarekkeen kaakkoispuolella oleva patorakenne on noin 8 metriä pitkä ja siinä on pystysuorassa olevista hirsistä rakennettu seinämä, joka on koillispuolelta, eli valumasuuntaa vastaan, tuettu hirsipukilla. Hirsiseinämän korkeus on noin 8 metriä ja hirret ovat enimmillään 0,4 metriä paksuja pyöröhirsiiä, joista osa on halkaistuja. Hirsiseinämän lounaispuolella on noin 1 metriä leveä kivistä ja maa-aineesta koottu patovalli, jonka lounaissivu on tuettu yksittäisillä, hyvin lahoilla ja pystysuorassa olevilla hirsillä. Saarekkeen luoteispuolella on patorakenteen sulkku. Sulkurakenne on noin 10 metriä pitkä ja 3,5 metriä leveä ja sen seinämät ja pohja on rakennettu 0,3 - 0,4 metriä paksuista pyöröhirsistä. Seinämissä on enimmillään 6 hirsikertaa jäljellä ja ne ovat ulkopuolelta tuettuja pystysuorilla paaluilla. Rakenteessa ei ole käytetty rautanauvoja, vaan puutappeja. Uittopadon puurakenteet ovat lahoja ja osittain romahtaneet.

Kohteen rajaus

Kohde rajautuu tammen mukaisesti.

Tulkinta

Tammen jäännös, joka ajoittuu 1900-luvun alkupuolelle.

Lisätietoja

Toimenpiteet

Tarkastukset

Tila: 3 Toteutettu Laji: 6 Suojeluarvojen tarkastus Tarkastusvuosi: 2011
Tarkastuspvm: 2.8.2011 Tarkastaja: J.-E. Nyman
Kuvaus: KMO kulttuuriperintöinventointi Savukoski 2011

Viranomais- rekisterinro:		Kunto:	2 Keskinertainen
Arvotus:	8 Muu suojeluarvo	Olotila:	2 Ei käytössä
Selitys:		Kohteen suoja:	9 Muu suojeluarvo
		Selitys:	

Ympäristön suoja:	0 Ei määritelty
Selitys:	

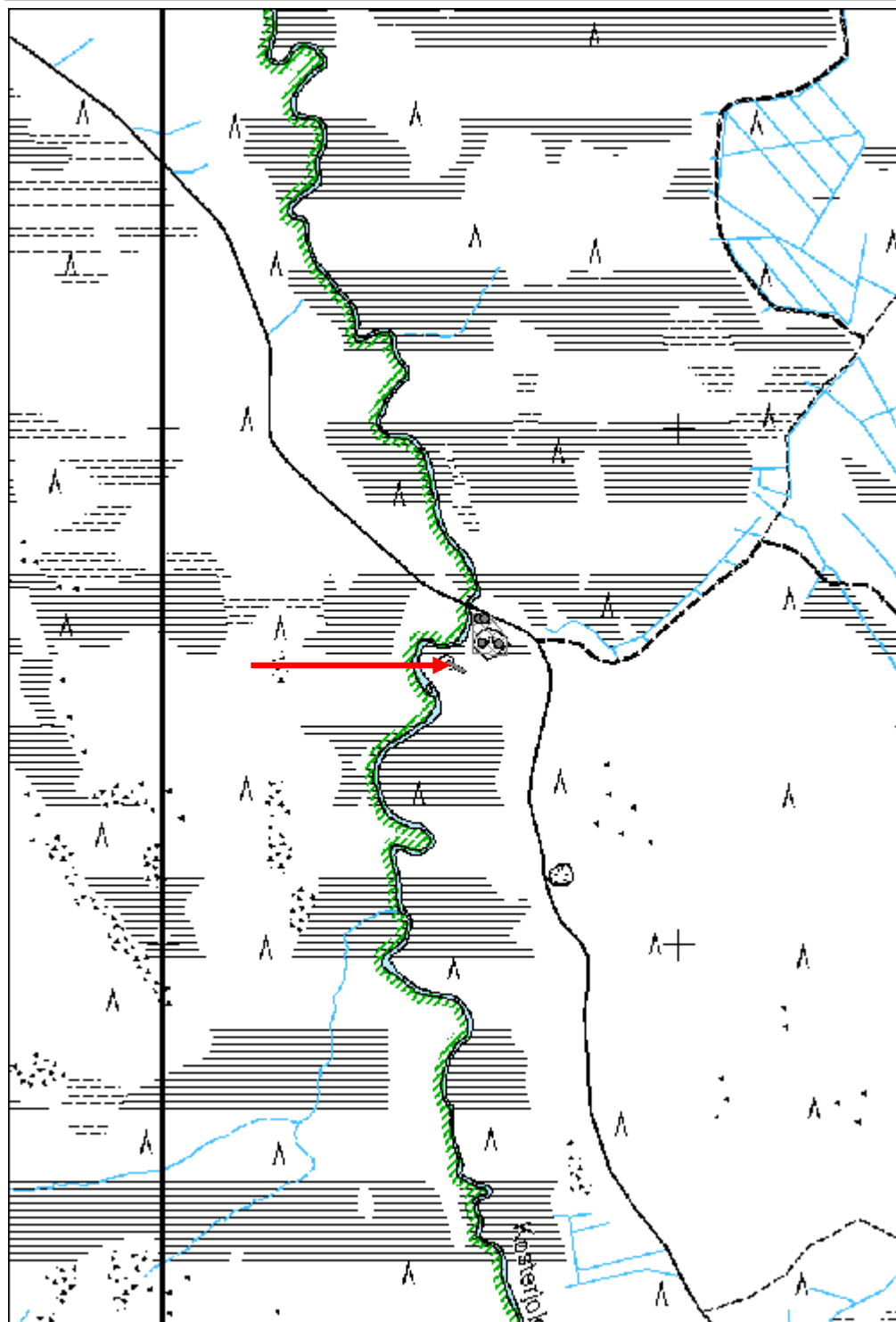


Yleiskuva tammen kaakkoisosasta.



Tammen pukkirakenne.

Kohdetyyppi:	9 Valmistuspaikat/työpaikat	Copyright:	© <i>Metsähallitus</i> 2008 © <i>Maanmittauslaitos 1/MML/08</i>
Koordinaatit:	X 7487538, Y 3580565, Z 230	Mittakaava:	1:10000



Viitavaara 2 uittopato jäännös

MH-tunnus: 138773

Kohdetyyppi:	9 Valmistuspaikat/työpaikat	Haltija:	191 Metsätalous Itä-Lappi
Ajoitus:	7116 Uusi aika	Ylläpitäjä:	191 Metsätalous Itä-Lappi
Rakentamisvuosi:		Kunta:	742 Savukoski
Lukumäärä:	1		

Koordinaattiselitys:		Geometria tuotettu:	4 Gps-mittaus, korjaamaton
Koordinaatit:	X 7493366, Y 3554037, Z 205	Löydöt:	

Taustatiedot

Kohde on merkitty vuonna 1958 tehtyyn Ylikemin hoitoalueen metsätalouuskartan seitsemänteen karttalehteen, joka perustuu vuonna 1957 suoritettuun kartoitukseen.

Ympäristön kuvaus

Kohde sijaitsee Viitahaaran pohjois- ja etelärannalla. Puron rannat ovat lehtipuuvallista korpea, joka muuttuu avoimeksi nevaksi noin 30 - 100 metrin etäisyydestä joesta. Maa on tasaista ja aluskasvillisuus koostuu ensisijaisesti varpukasveista.

Kohteen kuvaus

Paikalla on pukki-tyyppisen tammen jäännös. Puron pohjoispuolinen osuus on noin 190 metriä pitkä ja eteläpuolinen noin 130 metriä pitkä. Rakenne on yhteensä noin 320 metriä pitkä. Tammen vallirakenne on 1 - 3 metriä leveä ja 0,5 - 1,0 metriä korkea. Valli koostuu luonnonkivistä ja maa-aineksesta, joka on tuettu 0,15 - 0,20 metriä paksuilla hirsillä. Puroa lähestyttäessä on vallin keskiosan itäreuna tuettu 0,3 - 0,4 metriä paksuilla ja 0,5 - 1,4 metriä korkeilla paaluilla. Niiden pätyihin on puutapeilla kiinnitetty saman paksuinen tukihirsi, joista osa on vielä paikallaan. Paalujen etäisyys toisistaan on 2 - 3 metriä. Tulihirsien itäpuolella on rivi maahan upotettuja 0,1 - 0,15 metriä paksuja pyöröhirsiiä ja riukuja. Rivi on samansuuntainen kuin tammen maa- ja kivivalli. Tämän pukki-tyyppisen tukirakenteen leveys on yhteensä noin 8 - 9 metriä. Tammen sulkurakenne on purettu ja sen hirsijäännökset kasattu puron etelärannalle. Sulkurakenteessa on käytetty rautanauvoja. Tammen valli on suurilta osin turpeen peittämä ja sen päällä kasvaa puita. Säilyneet puuosat ovat lahoja ja osittain romahtaneet.

Joen eteläpuolella noin 20 metriä vallista länteen on 7 x 3 metrinen maakuoppa, jonka syvyys on 0,9 metriä.

Kohteen rajaus

Kohde rajautuu tammijäännöksen mukaisesti.

Tulkinta

Tammen jäännös, joka ajoittuu todennäköisesti 1900-luvun alkupuolelle.

Lisätietoja

Toimenpiteet**Tarkastukset**

Tila: 3 Toteutettu Laji: 6 Suojeluarvojen tarkastus Tarkastusvuosi: 2011
 Tarkastuspvm: 15.8.2011 Tarkastaja: J.-E. Nyman
 Kuvaus: KMO kulttuuriperintöinventointi Savukoski 2011

**Viranomais-
rekisterinro:**

Kunto: 2 Keskinertainen

Arvotus: 8 Muu suojeluarvo

Olotila: 2 Ei käytössä

**Kohteen
suojelu:** 9 Muu suojeluarvo

Selitys:

Selitys:

**Ympäristön
suojelu:**

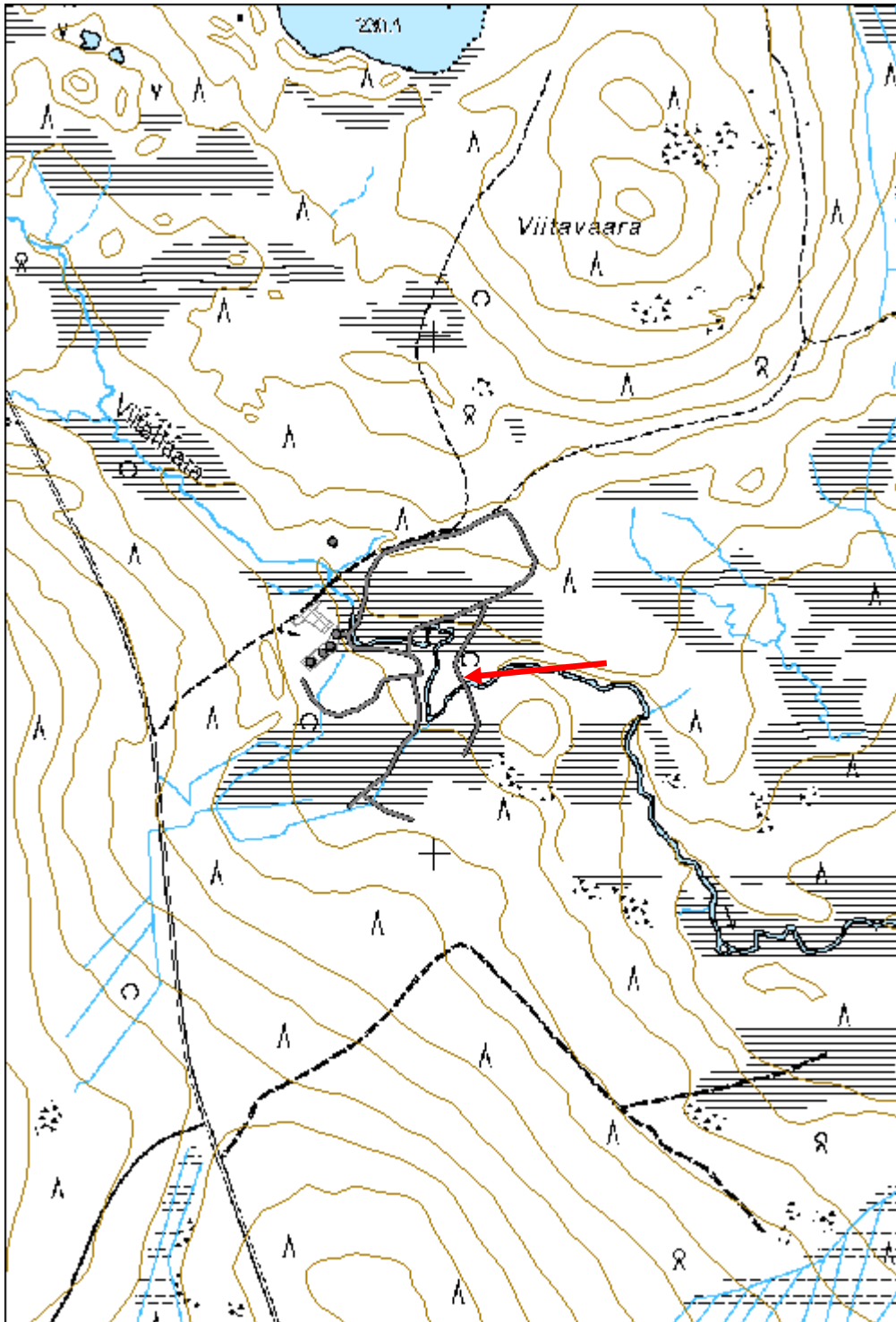
0 Ei määritelty

Selitys:



Tammen vallirakenteita.

Kohdetyyppi:	9 Valmistuspaikat/työpaikat	Copyright:	© <i>Metsähallitus</i> 2008 © <i>Maanmittauslaitos 1/MML/08</i>
Koordinaatit:	X 7493366, Y 3554037, Z 205	Mittakaava:	1:10000



Äänikoski 1 uittolaite jäännös

MH-tunnus: 138814

Kohdetyyppi:	9 Valmistuspaikat/työpaikat	Haltija:	191 Metsätalous Itä-Lappi
Ajoitus:	7118 Historiallinen aika	Ylläpitäjä:	191 Metsätalous Itä-Lappi
Rakentamisvuosi:		Kunta:	742 Savukoski
Lukumäärä:	1		

Koordinaattiselitys:		Geometria tuotettu:	4 Gps-mittaus, korjaamaton
Koordinaatit:	X 7496763, Y 3563748, Z 195	Löydöt:	

<i>Taustatiedot</i>
Löytyi inventoinnissa.
<i>Ympäristön kuvaus</i>
Kohde sijaitsee Kemijoen itärannalla Äänikoski -nimisen kosken keskikohdalla. Maa on hiekkapohjaista ja kuivahkoa. Rantatörmän ja joen välissä on noin 10 metriä leveä rantaniitty. Rantatörmän päällä ja itäpuolella kasvaa nuorta mäntymetsää. Rantatörmän itäpuolella oleva metsä on istutettu vuonna 1970, jolloin myös alueen metsä-aurausta lienee tapahtuneen.
<i>Kohteen kuvaus</i>
Paikalla on havaittavissa rantatörmän joenpuoleiseen sivuun ankkuroitu 2 cm paksusta raudasta tehty 1,3 metriä pitkä ja 0,1 metriä leveä rautaketinkki. Kettingin lenkit ovat 0,17 metrin kokoisia.
<i>Kohteen rajaus</i>
Kohde rajautuu rautakettingin mukaisesti.
<i>Tulkinta</i>
Kemijoen 1900-luvun uitossa käytetty uittolaitteen jäännös. Kettinki on todennäköisesti osa ohjepuomitai vastuupuomirakenteesta.
<i>Lisätietoja</i>

<i>Toimenpiteet</i>

<i>Tarkastukset</i>
Tila: 3 Toteutettu Laji: 6 Suojeluarvojen tarkastus Tarkastusvuosi: 2011
Tarkastuspvm: 15.8.2011 Tarkastaja: J.-E. Nyman
Kuvaus: KMO kulttuuriperintöinventointi Savukoski 2011

Viranomaisrekisterinro:	Kunto: 2 Keskinertainen
--------------------------------	--------------------------------

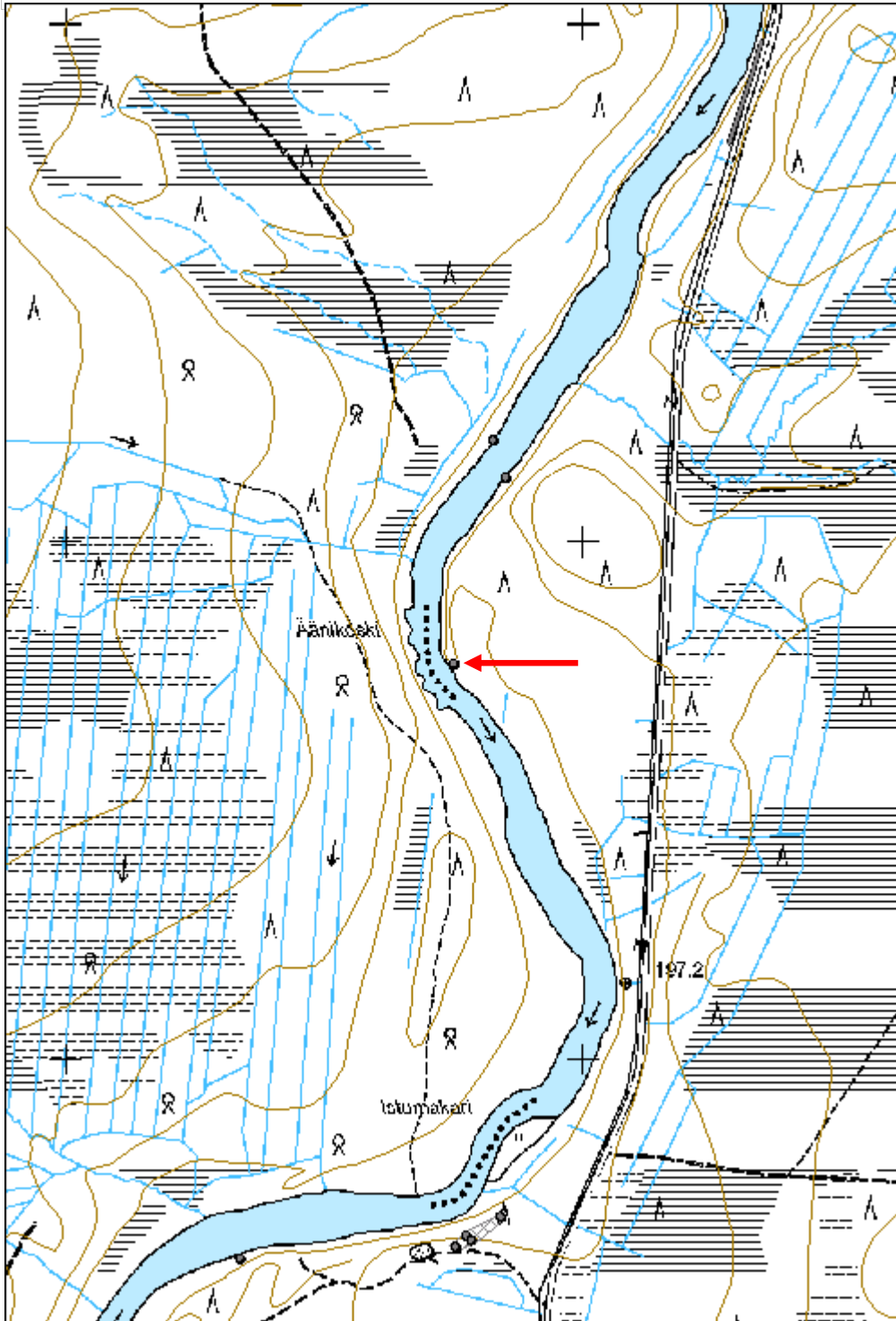
Arvotus:	8 Muu suojeluarvo	Olotila:	2 Ei käytössä
Selitys:		Kohteen suojelu:	9 Muu suojeluarvo
		Selitys:	

Ympäristön suojelu:	0 Ei määritelty
Selitys:	



Joen törmään ankkuroitu uiton lenkki eli rautakettinki.

Kohdetyyppi:	9 Valmistuspaikat/työpaikat	Copyright:	© <i>Metsähallitus</i> 2008 © <i>Maanmittauslaitos 1/MML/08</i>
Koordinaatit:	X 7496763, Y 3563748, Z 195	Mittakaava:	1:10000



Äänikoski 2 uittolaite jäännös

MH-tunnus: 138818

Kohdetyyppi:	9 Valmistuspaikat/työpaikat	Haltija:	191 Metsätalous Itä-Lappi
Ajoitus:	7116 Uusi aika	Ylläpitäjä:	191 Metsätalous Itä-Lappi
Rakentamisvuosi:		Kunta:	742 Savukoski
Lukumäärä:	1		

Koordinaattiselitys:		Geometria tuotettu:	4 Gps-mittaus, korjaamaton
Koordinaatit:	X 7497122, Y 3563847, Z 195	Löydöt:	

Taustatiedot

Löytyi inventoinnissa.

Ympäristön kuvaus

Kohde sijaitsee Kemijoen itärannalla olevalla noin 5 metriä leveällä rantaniityllä noin 250 metriä Äänikoski -nimisestä koskesta pohjoiseen. Maa on kivistä moreenia. Rantatörmän päällä ja itäpuolella kasvaa varttunutta sekametsää. Rantatörmän itäpuolella oleva metsä on istutettu vuonna 1970, jolloin myös alueen metsä-aurausta lienee tapahtuneen.

Kohteen kuvaus

Paikalla on 1,0 x 0,8 kokoiseen maakiveen kiinnitetty, halkaisijaltaan 0,1 metrin kokoinen rautarengas. Renkaassa on käytetty 3 cm paksua rautaa.

Kohteen rajaus

Kohde rajautuu maakiveen kiinnitetyn rautarenkaan mukaisesti.

Tulkinta

Kemijoen 1900-luvun uitossa käytetty uittolaitteen jäännös. Rautarengas on todennäköisesti osa ohjeluomi- tai vastuupuomirakenteesta.

Lisätietoja***Toimenpiteet******Tarkastukset***

Tila: 3 Toteutettu Laji: 6 Suojeluarvojen tarkastus Tarkastusvuosi: 2011
Tarkastuspvm: 15.8.2011 Tarkastaja: J.-E. Nyman
Kuvaus: KMO kulttuuriperintöinventointi Savukoski 2011

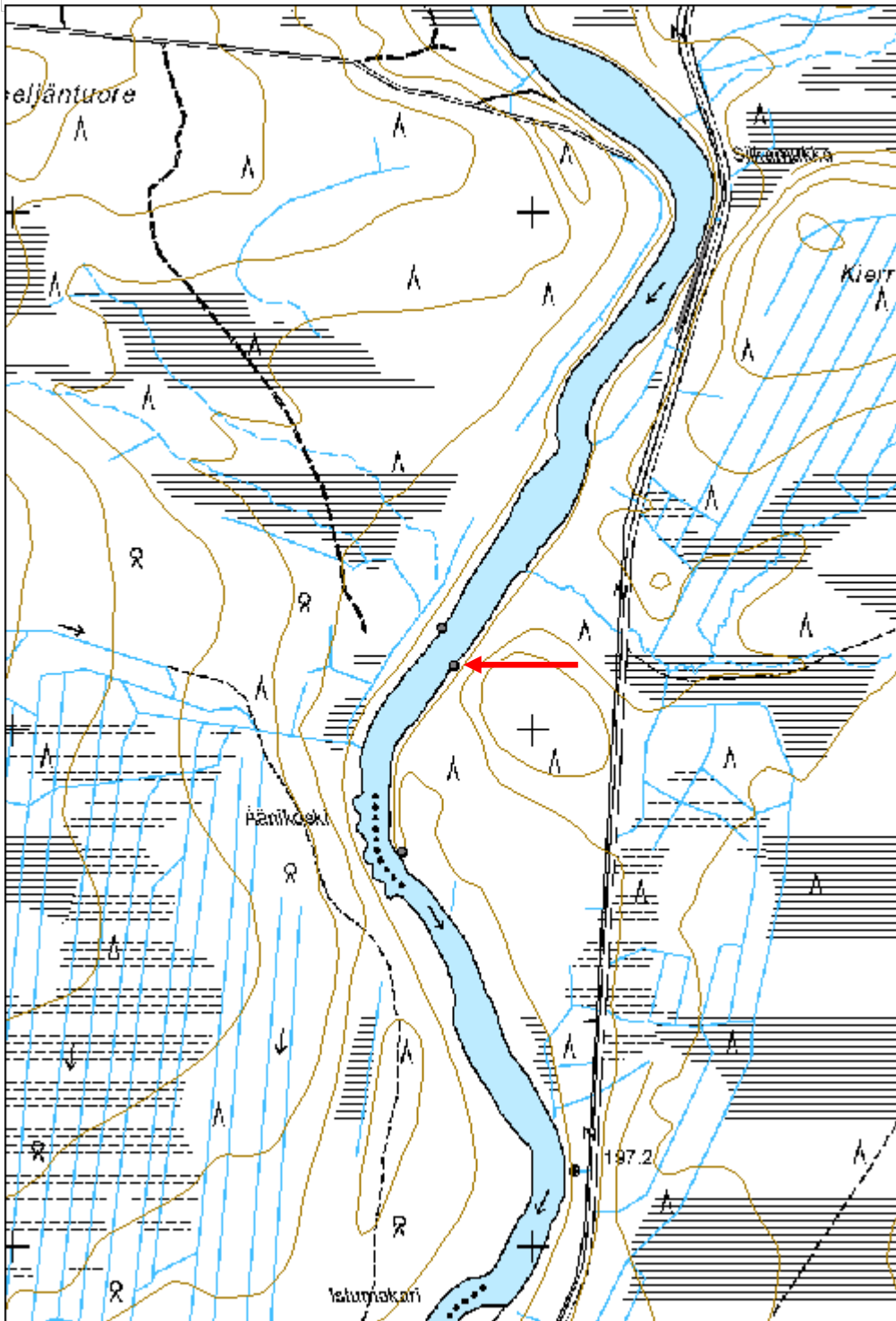
Viranomaisrekisterinro:	Kunto:	2 Keskinertainen
	Olotila:	2 Ei käytössä

Arvotus:	8 Muu suojeluarvo	Kohteen suojelu:	9 Muu suojeluarvo
Selitys:		Selitys:	
Ympäristön suojelu:	0 Ei määritelty		
Selitys:			



Uiton puomien kiinnitykseen käytettyjä rautarenkaita, jotka on pultattu kiviin.

Kohdetyyppi:	9 Valmistuspaikat/työpaikat	Copyright:	© Metsähallitus 2008 © Maanmittauslaitos 1/MML/08
Koordinaatit:	X 7497122, Y 3563847, Z 195	Mittakaava:	1:10000



Paskarova 2 kämppä jäännös	MH-tunnus: 139555
-----------------------------------	--------------------------

Kohdetyyppi:	1 Asuinpaikat	Haltija:	191 Metsätalous Itä-Lappi
Ajoitus:	7116 Uusi aika	Ylläpitäjä:	191 Metsätalous Itä-Lappi
Rakentamisvuosi:		Kunta:	742 Savukoski
Lukumäärä:	5		

Koordinaattiselitys:	Geometria tuotettu: 4 Gps-mittaus, korjaamaton
Koordinaatit: X 7490359, Y 3557105, Z 188	Löydöt:

Taustatiedot

Löytyi inventoinnissa.

Ympäristön kuvaus

Kohde sijaitsee Ylimmäinen Suoltijoen luoteispuolisen rantatörmän päällä olevalla aukiolla sekä törmän alapuolella olevalla soisella rannalla. Aukiolla kasvaa heinää ja taimikkoa ja rantatörmän alapuolella koivuja ja pajuja. Aukion luoteispuolella kasvaa nuorta mäntymetsää.

Kohteen kuvaus

Paikalla on viisi rakennus- ja rakennejäännöstä. Lähiympäristössä on jonkin verran kämpän aikaista romua ja jätettä, mm. säilykepurkkeja.

Jäännös 1 (x 3557104 y 7490370) on pohjois-eteläsuuntainen, 25,5 metriä pitkä ja 8 metriä leveä rakennusjäännös. Rakennuksen seinälinjat erottuvat maastossa turpeen peittämänä vallina, joka on 0,5 metriä leveä ja 0,05 - 0,2 metriä korkea. Paikoittain on turpeen alla havaittavissa pelkkahirrenpätkiä, jotka ovat 0,2 metriä paksuja. Rakennuksen molemmissa päädyissä on tulisijan perusta, joka on lähes täysin turpeen peittämä. Ainoastaan muutamia luonnonkiviä on enää havaittavissa turpeen alta. Perustat ovat noin 2 x 2 - 2,5 metrin kokoisia ja 0,3 - 0,4 metriä korkeita. Perustuksien läheisyydessä on peltinen kamina ja savuhormi. Rakennusjäännös on suurilta osin turpeen peitossa ja sen päällä kasvaa taimikkoa.

Jäännös 2 (x 3557113 y 7490385) koostuu kolmesta rivissä sijaitsevista maakuopista. Ne ovat neliönmuotoisia ja niiden koot ovat 1,4 - 2,0 x 1,8 - 2,5 metriä. Kuoppien syvyydet ovat 0,5 - 1,0 metriä ja niiden seinämät ja pohjat ovat lähes täysin turpeen peitossa. Parissa kuopista on havaittavissa vuorauksessa käytettyjä lahoja hirsiiä.

Jäännös 3 (x 3557091 y 7490349) on 3 x 2 metrin kokoinen soikeahko maakuoppa, jonka syvyys on 1,2 metriä. Kuopan pohjassa on havaittavissa lahoja hirren jäänteitä. Kuopan pohja ja seinämät ovat turpeen peittämiä.

Jäännös 4 (x 3557077 y 7490338) on luoteis-kaakkoissuuntainen, 16 metriä pitkä ja 8,5 metriä leveä rakennusjäännös. Rakennus erottuu maastossa noin 0,3 metriä korkeana turpeen ja heinikon peittämänä kohoumana. Rakennuksen kaakkoispuolella on säilynyt lattiarakenteen hirsikehikkoperusta. Rakennuksen kaakkoispäädyn vieressä on heinikon peittämä vanha lantakasa.

Jäännös 5 (x 3557141 y 7490368) on luoteis-kaakkoissuuntainen, 3,5 metriä pitkä ja 4,5 metriä leveä rakennusjäännös, jonka kaakkoispuolella on 3,5 metriä pitkä terassin jäännös. joka sijaitsee rantatörmän

alapuolella jokirannan tuntumassa. Rakennuksen jäännökset ovat lähes täysin turpeen peitossa. Paikoittain on havaittavissa 0,2 metriä paksuja pelkkahirrenpätkiä ja jäännöksen päällä on peltikiuas.

Kohteen rajaus

Kohde rajautuu havaittujen rakennus- ja rakennejäännösten alueelle.

Tulkinta

Uitto- ja metsätyökämpän jäännös, joka todennäköisesti ajoittuu 1950 - 1960 -luvulle. Jäännös 1 on kämpän päärakennus, jäännös 4 kämpän talli ja jäännös 5 kämpän sauna.

Lisätietoja

Toimenpiteet

Tarkastukset

Tila: 3 Toteutettu Laji: 6 Suojeluarvojen tarkastus Tarkastusvuosi: 2011
Tarkastuspvm: 24.8.2011 Tarkastaja: J.-E. Nyman
Kuvaus: KMO kulttuuriperintöinventointi Savukoski 2011

Viranomais- rekisterinro:

Kunto: 2 Keskinertainen

Arvotus: 8 Muu suojeluarvo

Olotila: 2 Ei käytössä

**Kohteen
suojelu:** 9 Muu suojeluarvo

Selitys:

Selitys:

Ympäristön suojelu:

0 Ei määritelty

Selitys:

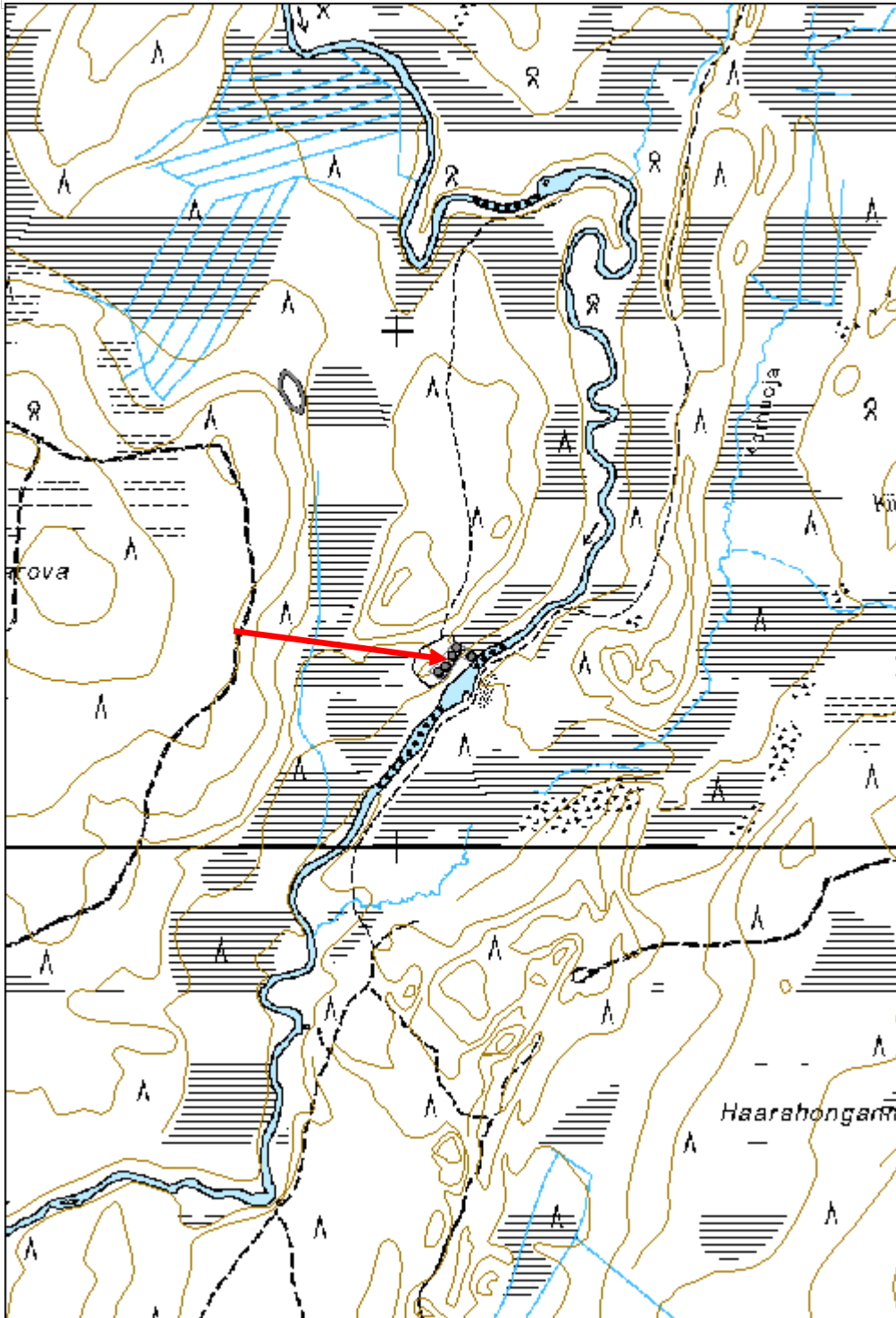


Yleiskuva kämpän jäännöksestä ja kämpän saunan kiuas.

Kohdetyyppi: 1 Asuinpaikat

Copyright: © Metsähallitus 2008

		© Maanmittauslaitos 1/MML/08
Koordinaatit:	X 7490359, Y 3557105, Z 188	Mittakaava: 1:10000



Eilinenapa uittopato jäännös

MH-tunnus: 139619

Kohdetyyppi:	9 Valmistuspaikat/työpaikat	Haltija:	191 Metsätalous Itä-Lappi
Ajoitus:	7116 Uusi aika	Ylläpitäjä:	191 Metsätalous Itä-Lappi
Rakentamisvuosi:		Kunta:	742 Savukoski
Lukumäärä:	1		

Koordinaattiselitys:		Geometria tuotettu:	4 Gps-mittaus, korjaamaton
Koordinaatit:	X 7473968, Y 3562452, Z 230	Löydöt:	

Taustatiedot

Metsuri Raimo Pulskan ilmoittama.

Ympäristön kuvaus

Kohde sijaitsee Niemijoen rannoilla kahden Eilinenavassa olevien suosaarekkeiden välillä. Niemijoki on noin 5 metriä leveä ja valuu etelään päin. Rannat koostuvat rämeestä ja korvesta, missä kasvaa uudistuskypsää koivumetsää.

Kohteen kuvaus

Paikalla sijaitsee pukki-tyyppinen tammi. Joen molemmilla puolilla on itä-länsisuuntainen maavalli, joka on 2,5 metriä leveä ja 0,4 - 0,5 metriä korkea. Tammen yhtenäinen pituus on noin 120 metriä ja ulottuu lännessä suosaarekkeeseen asti. Vallin eteläreuna on tuettu 0,3 - 0,4 metriä paksuilla ja enimmillään 1,8 metriä korkeilla paaluilla. Niiden päätyihin on puutapeilla kiinnitetty saman paksuisia tukihirsiä, joista osa on vielä paikallaan. Paalujen etäisyys toisistaan on noin 2 metriä. Tulihirsien itäpuolella on rivi maahan upotettuja 0,1 metriä paksuja pyöröhirsiiä ja riukuja. Rivi on samansuuntainen kuin tammen maavalli ja sen korkeus on noin 1 metriä. Tämän pukki-tyyppisen tukirakenteen leveys on yhteensä noin 11 metriä. Tammen sulkurakenne on purettu, mutta joen itä- ja länsirannassa on vallien päädyissä havaittavissa noin 2 x 2 metrin kokoisia kiviarkkuja. Tammen säilyneet puurakenteet ovat hyvin lahoja ja vallin päällä kasvaa koivuja ja kuusia.

Kohteen rajaus

Kohde rajautuu tammen mukaisesti.

Tulkinta

Tammen jäännös, joka todennäköisesti ajoittuu 1900-luvun alkupuolelle.

Lisätietoja***Toimenpiteet******Tarkastukset***

Tila: 3 Toteutettu Laji: 6 Suojeluarvojen tarkastus Tarkastusvuosi: 2011

Tarkastuspvm: 25.8.2011 Tarkastaja: J.-E. Nyman
 Kuvaus: KMO kulttuuriperintöinventointi Savukoski 2011

**Viranomais-
rekisterinro:**

Kunto: 2 Kesinkertainen

Arvotus: 8 Muu suojeluarvo

Olotila: 2 Ei käytössä

**Kohteen
suojaus:** 9 Muu suojeluarvo

Selitys:

Selitys:

**Ympäristön
suojaus:**

0 Ei määritelty

Selitys:

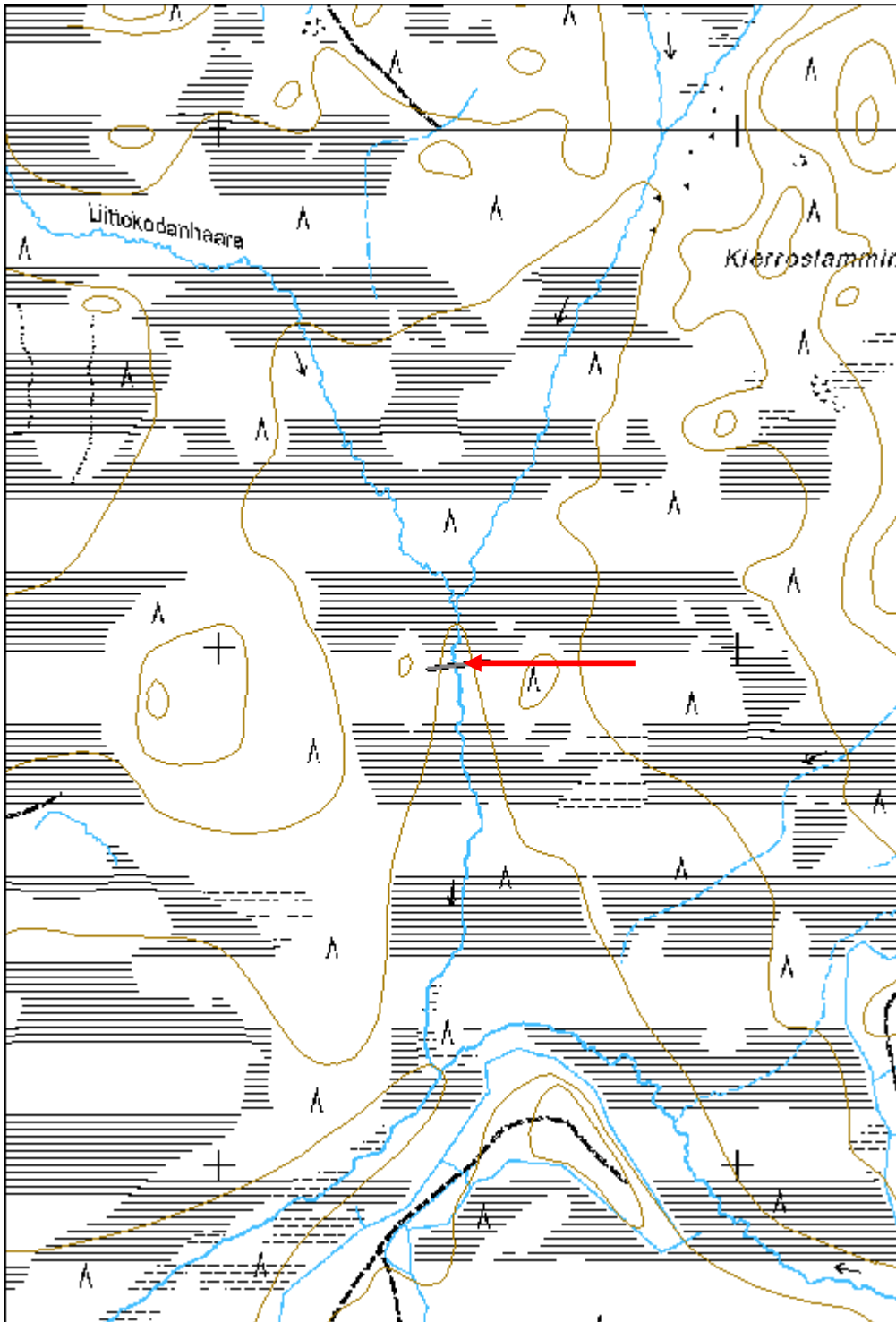


Patovallin pääty joen länsipuolella.



Yleiskuva tammesta.

Kohdetyyppi:	9 Valmistuspaikat/työpaikat	Copyright:	© <i>Metsähallitus</i> 2008 © <i>Maanmittauslaitos 1/MML/08</i>
Koordinaatit:	X 7473968, Y 3562452, Z 230	Mittakaava:	1:10000



Vesakkoselkä uittopato jäännös	MH-tunnus: 139744
---------------------------------------	--------------------------

Kohdetyyppi:	9 Valmistuspaikat/työpaikat	Haltija:	191 Metsätalous Itä-Lappi
Ajoitus:	7116 Uusi aika	Ylläpitäjä:	191 Metsätalous Itä-Lappi
Rakentamivuosi:		Kunta:	742 Savukoski
Lukumäärä:	1		

Koordinaattiselitys:	Geometria tuotettu:
Koordinaatit:	4 Gps-mittaus, korjaamaton
X 7488850, Y 3580208, Z 225	Löydöt:

Taustatiedot

Kohde on merkitty vuonna 1937 tehtyyn Ylikemin hoitoalueen yhdeksänlehtisen metsätalouskartan neljänteen karttalehteen.

Ympäristön kuvaus

Kohde sijaitsee pohjoiseen päin valuvan Kosterjoen varrella Vesakkoselän itäpuolella. Joen länsiranta-alue on kosteahkoa ja hiekkapohjaista ja siellä kasvaa uudistuskypsää sekametsää. Länsiranta koostuu rämeestä, missä kasvaa koivuvaltaista sekametsää.

Kohteen kuvaus

Paikalla sijaitsee pukki-tyyppinen tammi. Joen molemmilla puolilla on lounais-koillisuuntainen maavalli, joka on 2 - 3 metriä leveä ja 0,3 - 0,7 metriä korkea. Tammen yhtenäinen pituus on noin 80 metriä. Joen länsipuolella on kaivettu noin 20 metriä pitkä ja noin 5 metriä leveä kanava, joka tekee pienen mutkan jättäen pienen saarekkeen alkuperäiseen jokiuoman ja kanavan välille. Tammen puurakenteet ovat hyvin lahoja ja suurilta osin hävinneet. Joen itäpuolella on vielä havaittavissa vallin luoteisreunaa tukevia 0,2 - 0,3 metriä paksuja paaluja. Paalujen päätyihin on puutapeilla kiinnitetty saman paksuinen tukihirsi. Osa tukihirsistä on vielä paikallaan. Tukipaalujen luoteispuolella on vallin kanssa samansuuntainen rivi maahan upotettuja 0,10 - 0,15 metriä paksuja riukuja. Riuut, joista korkeimmat ovat 0,6 metriä, ovat hyvin lahoja ja osittain turpeen peitossa. Vastaava riukurivi on myös havaittavissa joen länsipuolella. Tämän pukki-tyypisen tukirakenteen leveys on yhteensä noin 7 metriä. Tammen sulkurakenne on purettu ja siitä ei havaittu mitään jälkiä. Tammen valli on turpeen peitossa ja sen päällä kasvaa koivuja ja kuusia.

Kohteen rajaus

Kohde rajautuu tammen mukaisesti.

Tulkinta

Tammen jäännös, joka ajoittuu 1900-luvun alkupuolelle.

Lisätietoja***Toimenpiteet***

Tarkastukset

Tila: 3 Toteutettu Laji: 6 Suojeluarvojen tarkastus Tarkastusvuosi: 2011
 Tarkastuspvm: 28.8.2011 Tarkastaja: J.-E. Nyman
 Kuvaus: KMO kulttuuriperintöinventointi Savukoski 2011

**Viranomais-
rekisterinro:**

Kunto: 2 Keskinertainen

Arvotus: 8 Muu suojeluarvo

Olotila: 2 Ei käytössä

**Kohteen
suojelu:** 9 Muu suojeluarvo

Selitys:

Selitys:

**Ympäristön
suojelu:**

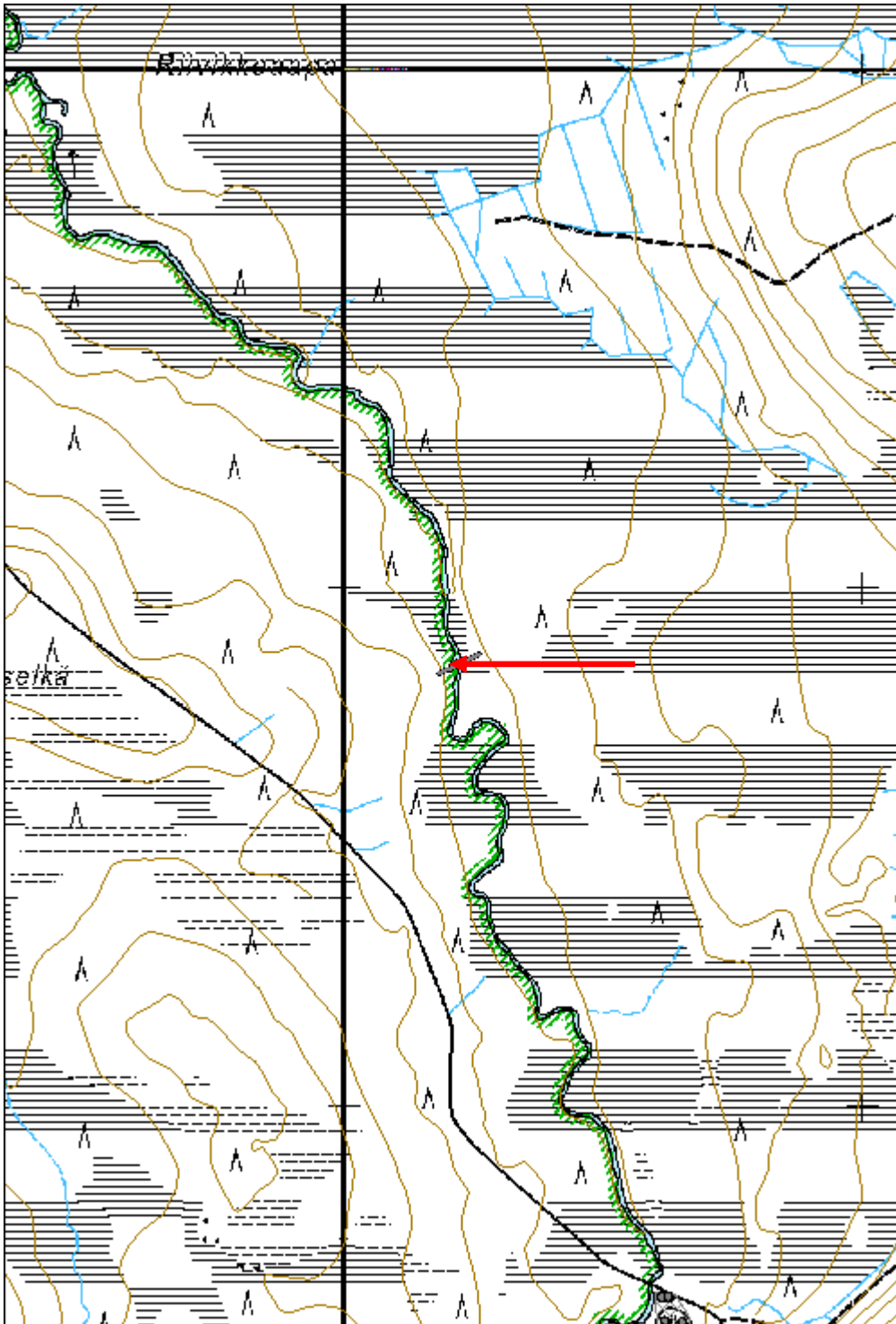
0 Ei määritelty

Selitys:



Yleiskuva tammesta ja vallin luoteispuolella sijaitseva rivi maahan kaivettuja paaluja.

Kohdetyyppi:	9 Valmistuspaikat/työpaikat	Copyright:	© <i>Metsähallitus</i> 2008 © <i>Maanmittauslaitos 1/MML/08</i>
Koordinaatit:	X 7488850, Y 3580208, Z 225	Mittakaava:	1:10000



Äänikoski 3 uittolaite jäännös

MH-tunnus: 139838

Kohdetyyppi:	9 Valmistuspaikat/työpaikat	Haltija:	191 Metsätalous Itä-Lappi
Ajoitus:	7118 Historiallinen aika	Ylläpitäjä:	191 Metsätalous Itä-Lappi
Rakentamisvuosi:		Kunta:	742 Savukoski
Lukumäärä:	1		

Koordinaattiselitys:		Geometria tuotettu:	4 Gps-mittaus, korjaamaton
Koordinaatit:	X 7497195, Y 3563824, Z 195	Löydöt:	

Taustatiedot
Löytyi inventoinnissa.
Ympäristön kuvaus
Kohde sijaitsee Kemijoen luoteisrannalla, muutaman metriä leveällä rantaniityllä. Maa on kivinen ja aluskasvillisuus koostuu heinästä ja varpukasveista. Niityn luoteispuolella on jyrkkäreunainen rantatörmä, missä kasvaa hyvin tiheästi koivuvesakkoa.
Kohteen kuvaus
Paikalla on 1,0 x 0,7 kokoiseen maakiveen kiinnitetty rautarengas. 3 cm paksusta raudasta tehty rengas on halkaisijaltaan 0,2 metrin kokoinen.
Kohteen rajaus
Kohde rajautuu maakiveen kiinnitetyn rautarenkaan mukaisesti.
Tulkinta
Kemijoen 1900-luvun uitossa käytetty uittolaitteen jäännös. Rautarengas on todennäköisesti osa ohjepuomi- tai vastuupuomirakenteesta.
Lisätietoja

Toimenpiteet

Tarkastukset
Tila: 3 Toteutettu Laji: 6 Suojeluarvojen tarkastus Tarkastusvuosi: 2011
Tarkastuspvm: 30.8.2011 Tarkastaja: J.-E. Nyman
Kuvaus: KMO kulttuuriperintöinventointi Savukoski 2011

Viranomaisrekisterinro:		Kunto:	2 Keskinertainen
		Olotila:	2 Ei käytössä
Arvotus:	8 Muu suojeluarvo	Kohteen suojele:	9 Muu suojeluarvo

Selitys:	Selitys:
Ympäristön suojelu:	0 Ei määritelty
Selitys:	

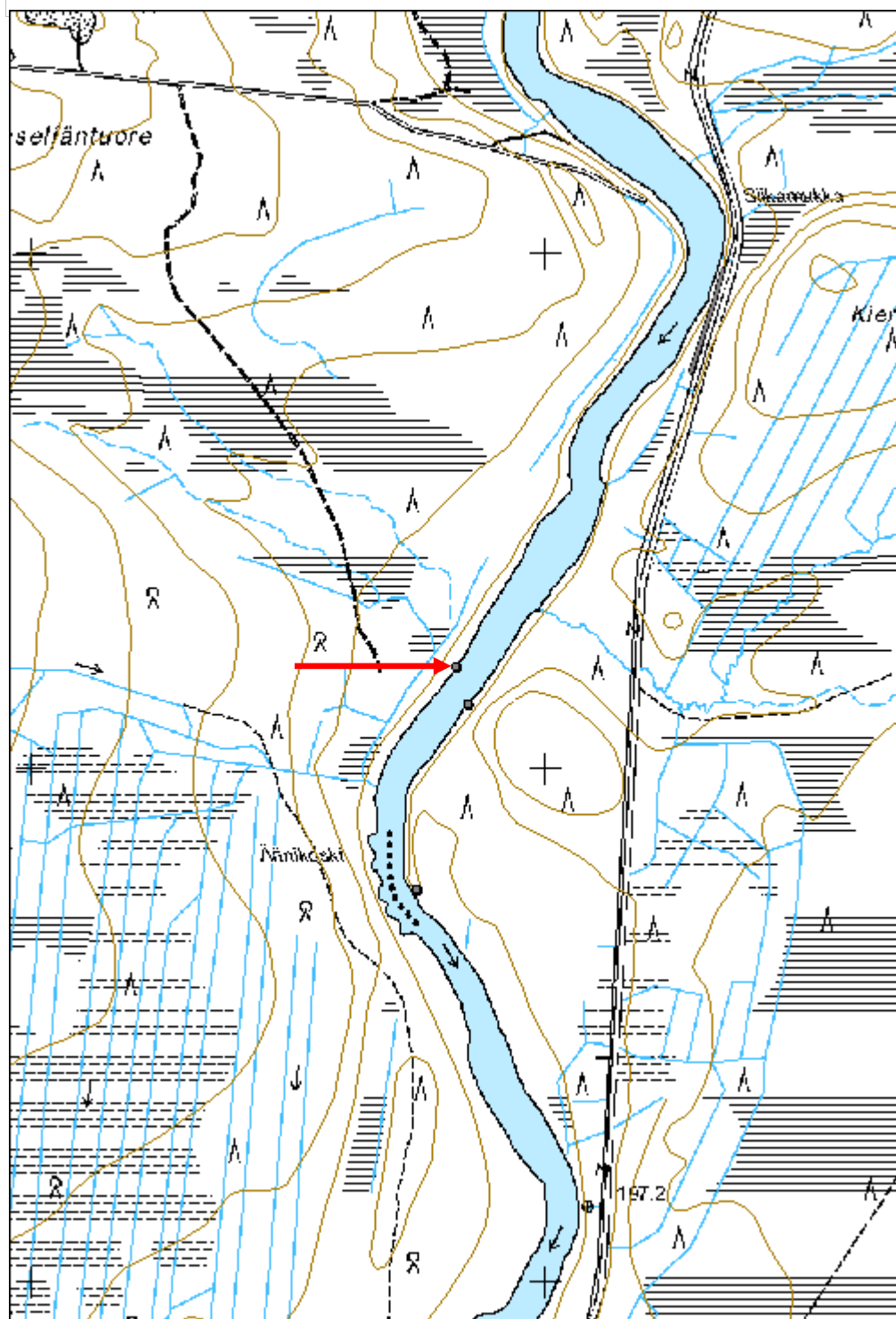


Yleiskuva rautarenkaan ympäristöstä.



Rautarengas joen rantakivessä.

Kohdetyyppi:	9 Valmistuspaikat/työpaikat	Copyright:	© Metsähallitus 2008 © Maanmittauslaitos 1/MML/08
Koordinaatit:	X 7497195, Y 3563824, Z 195	Mittakaava:	1:10000



Koukkusuvannonselkä 1 kämpä jäännös

MH-tunnus: 139840

Kohdetyyppi:	1 Asuinpaikat	Haltija:	191 Metsätalous Itä-Lappi
Ajoitus:	7116 Uusi aika	Ylläpitäjä:	191 Metsätalous Itä-Lappi
Rakentamisvuosi:		Kunta:	742 Savukoski
Lukumäärä:	4		

Koordinaatti- selitys:		Geometria tuotettu:	4 Gps-mittaus, korjaamaton
Koordinaatit:	X 7495421, Y 3562959, Z 195	Löydöt:	

Taustatiedot

Oiva Leukan ilmoittama.

Ympäristön kuvaus

Kohde sijaitsee Kemijoen länsirannalla jokeen päin laskevalla jyrkän teellä. Jyrkän teen yläosassa on tasanne, missä on pieni heinittynyt aukio. Aukion ympärillä kasvaa nuorta sekametsää. Maa on moreenipohjaista ja kuivahkoa.

Kohteen kuvaus

Kohde koostuu neljästä rakennus- ja rakennejäännöksestä.

Jäännös 1 (x 3562960 y 7495429) on luoteis-kaakkoissuuntainen, 15,5 metriä pitkä ja 7,5 metriä leveä rakennusjäännös. Rakennuksen seinälinjat erottuvat turpeen peittämänä vallina, joka on kaakossa 1,0 - 1,5 metriä leveä ja 0,4 - 0,8 metriä korkea. Luoteessa valli on huomattavasti kapeampi ja matalampi. Mitään ei ole havaittavissa rakennuksen puurakenteesta. Rakennuksen koillisseinän keskiosan tuntumassa on 0,3 - 0,7 metrin kokoisista luonnonkivistä koostuva tulisijan röykkiömäinen jäännös, joka on kooltaan 1,5 x 2,0 metriä. Sen lounaispuolella on noin 1,5 x 4,0 metrin kokoinen epämääräinen keskittymä 0,4 - 1,0 metrin kokoisia luonnonkiviä, jotka ovat mahdollisesti toisen tulisijan jäännös. Rakennusjäännös on lähes täysin turpeen peitossa ja sen päällä kasvaa koivuja.

Jäännös 2 (x 3562949 y 7495430) on lounais-koillissuuntainen, arvioltaan 9 metriä pitkä ja 6 metriä leveä rakennusjäännös. Se erottuu maastossa 0,1 - 0,2 metriä korkeana turpeen peittämänä kohoumana. Kohouman keskiosassa on 1,0 x 1,5 metrin kokoinen soikeanmuotoinen kuoppa, joka on noin 0,5 metriä syvä. Rakennusjäännös on täysin turpeen ja heinikon peittämä.

Jäännös 3 (x 3562971 y 7495429) on 2,0 x 2,5 metrin kokoinen ja 0,5 metriä korkea luonnonkivistä koottu tulisijan röykkiömäinen jäännös. Tulisijan ympäristöstä ei havaittu siihen liittyviä seinälinjoja. Röykkiö on osittain turpeen ja sammaleen peittämä.

Jäännös 4 (x 3562949 y 7495412) on 2,5 x 1,5 metrin kokoinen ja 0,6 metriä syvä kuoppa, joka on muodoltaan lähinnä suorakulmainen. Kuopan seinämät ovat turpeen peittämät.

Kämpän piha-alueella on irtonainen valurautakamina, jonka luukussa lukee Husqvarna 65 A.

Kohteen rajaus

Kohde rajautuu havaittujen rakennus- ja rakennejäännösten alueelle.

Tulkinta

Metsätyö- ja uittokämpän jäännös, joka todennäköisesti ajoittuu 1900-luvun keskivaiheelle. Jäännös 1 on kämpän päärakennus, jäännös 2 kämpän talli ja jäännös 3 on mahdollisesti kämpän sauna.

Lisätietoja

Husqvarnan tehdasmuseon antamien tietojen mukaan piha-alueella olevaa kaminaa kutsuttiin nimellä Kenttämakina 65A, ja se oli valmistuksessa vuosien 1940 ja 1946 välillä. Jokavuotinen valmistusmäärä oli noin 150 kpl, eli yhteensä valmistettiin noin 1000 kpl.

Toimenpiteet**Tarkastukset**

Tila: 3 Toteutettu Laji: 6 Suojeluarvojen tarkastus Tarkastusvuosi: 2011
Tarkastuspvm: 30.8.2011 Tarkastaja: J.-E. Nyman
Kuvaus: KMO kulttuuriperintöinventointi Savukoski 2011

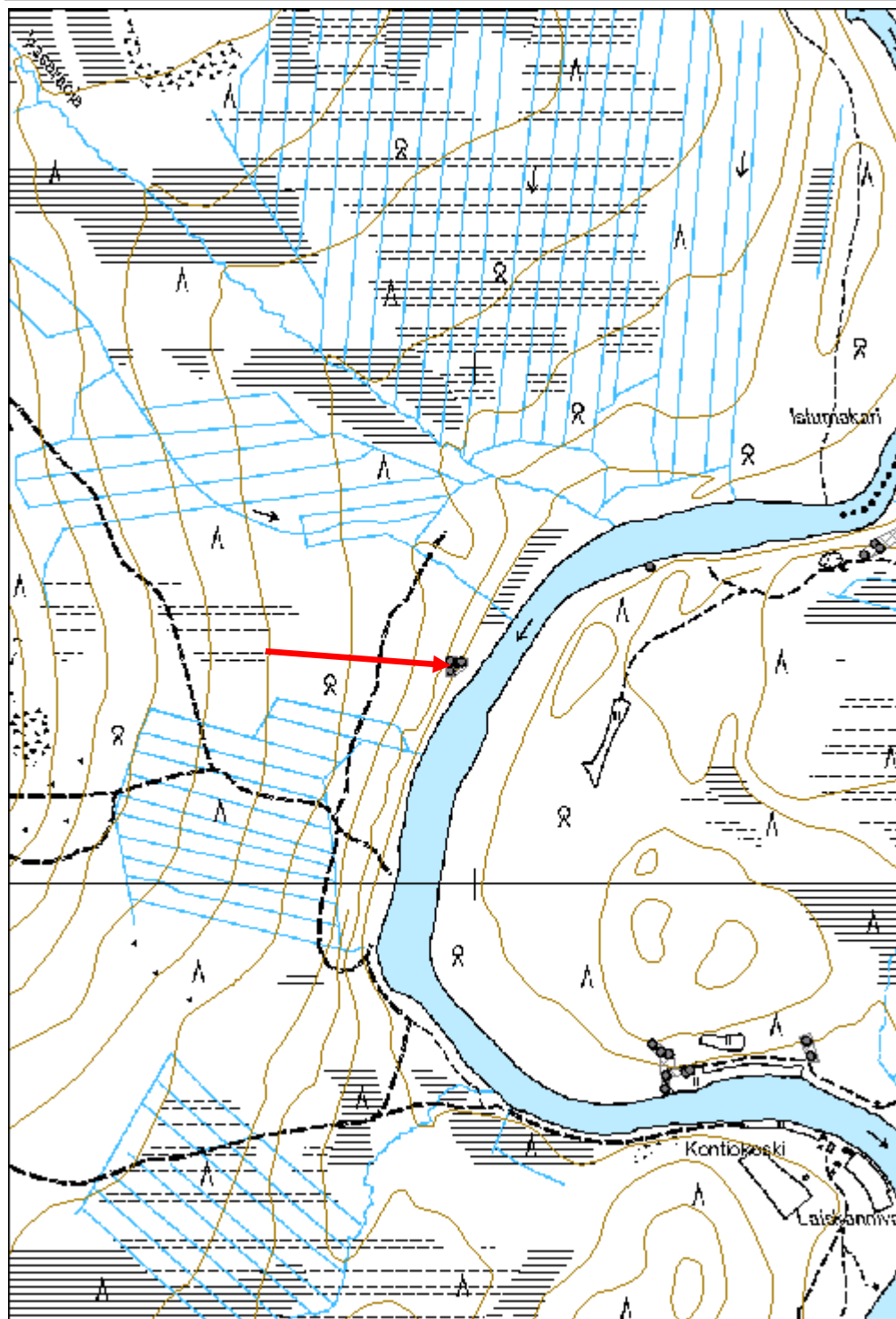
**Viranomais-
rekisterinro:****Kunto:** 2 Keskinertainen**Arvotus:** 8 Muu suojeluarvo**Olotila:** 2 Ei käytössä**Kohteen
suojelu:** 9 Muu suojeluarvo**Selitys:****Selitys:****Ympäristön
suojelu:**

0 Ei määritelty

Selitys:

Yleiskuva rakennuksen jäännöksestä ja uunin kiuasraunio.

Kohdetyyppi:	1 Asuinpaikat	Copyright:	© <i>Metsähallitus</i> 2008 © <i>Maanmittauslaitos 1/MML/08</i>
Koordinaatit:	X 7495421, Y 3562959, Z 195	Mittakaava:	1:10000



Saunakangas 2 varuskunta jäännös

MH-tunnus: 135682

Kohdetyyppi:	5 Puolustusvarustukset	Haltija:	191 Metsätalous Itä-Lappi
Ajoitus:	7119 Toinen maailmansota	Ylläpitäjä:	191 Metsätalous Itä-Lappi
Rakentamivuosi:		Kunta:	742 Savukoski
Lukumäärä:	58		

Koordinaattiselitys:		Geometria tuotettu:	4 Gps-mittaus, korjaamaton
Koordinaatit:	X 7466527, Y 3545076, Z 178	Löydöt:	

Taustatiedot

Kohdetta mainittiin useassa haastattelussa.

Ympäristön kuvaus

Varuskunnan jäännös sijaitsee tasaisella ja hiekkapohjaisella mäntykankaalla Kemijoen ja Harmaja aavan välissä. Maasto on laajalti kuivaa, varsinkin alueen länsiosassa, mutta paikoitellen esiintyy myös pienempiä kosteikkoja, missä puusto muuttuu sekametsäksi. Alueella on varttunutta ja nuorta kasvatusmetsikköä. Alueen kosteimpia alueita on osittain ojitettu, mutta muuten alueen maapinta on laajalti ehjä. Alueen läpi kulkee metsäautotie sivuhaaroinen.

Kohteen kuvaus

Alueella on suuri määrä rakennuksien ja rakenteiden jäännöksiä. Alueen länsiosassa, Kemijoen rannan läheisyydessä, on keskittymä betonisia rakennusperustuksia, jotka ovat 8-15 metriä pitkiä ja 5-8 metriä leveitä. Inventoinnin aikana havaittiin kaikkiaan 27 kpl betonisia rakennusperustuksia (alakohte nro 1-27). Alueen länsiosassa on myös rakennuspohjia, jotka erottuvat maastossa ainoastaan matalina ja turpeen peittäminä valleina. Ne ovat 10 - 13 metriä pitkiä ja 5-8 metriä leveitä. Inventoinnin aikana havaittiin kaikkiaan 16 kpl tämän tyyppisiä rakennuksen pohjia (alakohte nro 28 - 43). Rakennuksien jäänteiden ohella alueella esiintyy myös erityyppisiä rakenteiden jäänteitä, joiden levintä painottuu alueen etelä- ja itäosaan. Jäännökset koostuvat erityyppisistä maakuopista, vallirakenteista ja puurakenteista. Koko vaihtelee noin 2 x 1 metrin maakuopista noin 75 x 15 metrisiin maavallirakenteisiin. Inventoinnin aikana havaittiin kaikkiaan 14 kpl erityyppisiä rakennejäännöksiä (alakohte nro 44-58).

Kohteen rajaus

Kohde rajautuu aluemaisesti havaittujen varuskuntaan liittyvien jäännösten alueelle.

Tulkinta

Saunakankaan toisen maailmansodan aikainen varuskunta-alue.

Lisätietoja

Varuskunta-alue rakennettiin talvisodan jälkeen vuonna 1940 ja oli varuskuntakäytössä välirauhan aikana. Jatkosodan aikana varuskunta toimi Erillis- osasto Sau:n tukikohtana, mutta tuhoutui sodan lopussa, kun saksalaisjoukot polttivat sen vetäytymisvaiheessa.

Alue on hyvin laaja ja inventoinnin aikana ei koko aluetta pystytty kattavasti inventoimaan. Inventoinnin painopisteenä oli selvittää varuskunta-alueen rajat ja sen takia on hyvin todennäköistä että aluerajauksen sisällä on vielä suuri määrä löytämättömiä jäännöksiä.

Toimenpiteet**Tarkastukset**

Tila: 3 Toteutettu Laji: 6 Suojeluarvojen tarkastus Tarkastusvuosi: 2011
 Tarkastuspvm: 25.5.2011 Tarkastaja: J.-E. Nyman
 Kuvaus: KMO kulttuuriperintöinventointi Savukoski 2011

**Viranomais-
rekisterinro:**

Kunto: 2 Keskinertainen

Arvotus: 8 Muu suojeluarvo

Olotila: 2 Ei käytössä

**Kohteen
suojelu:** 9 Muu suojeluarvo

Selitys:

Selitys:

**Ympäristön
suojelu:**

0 Ei määritelty

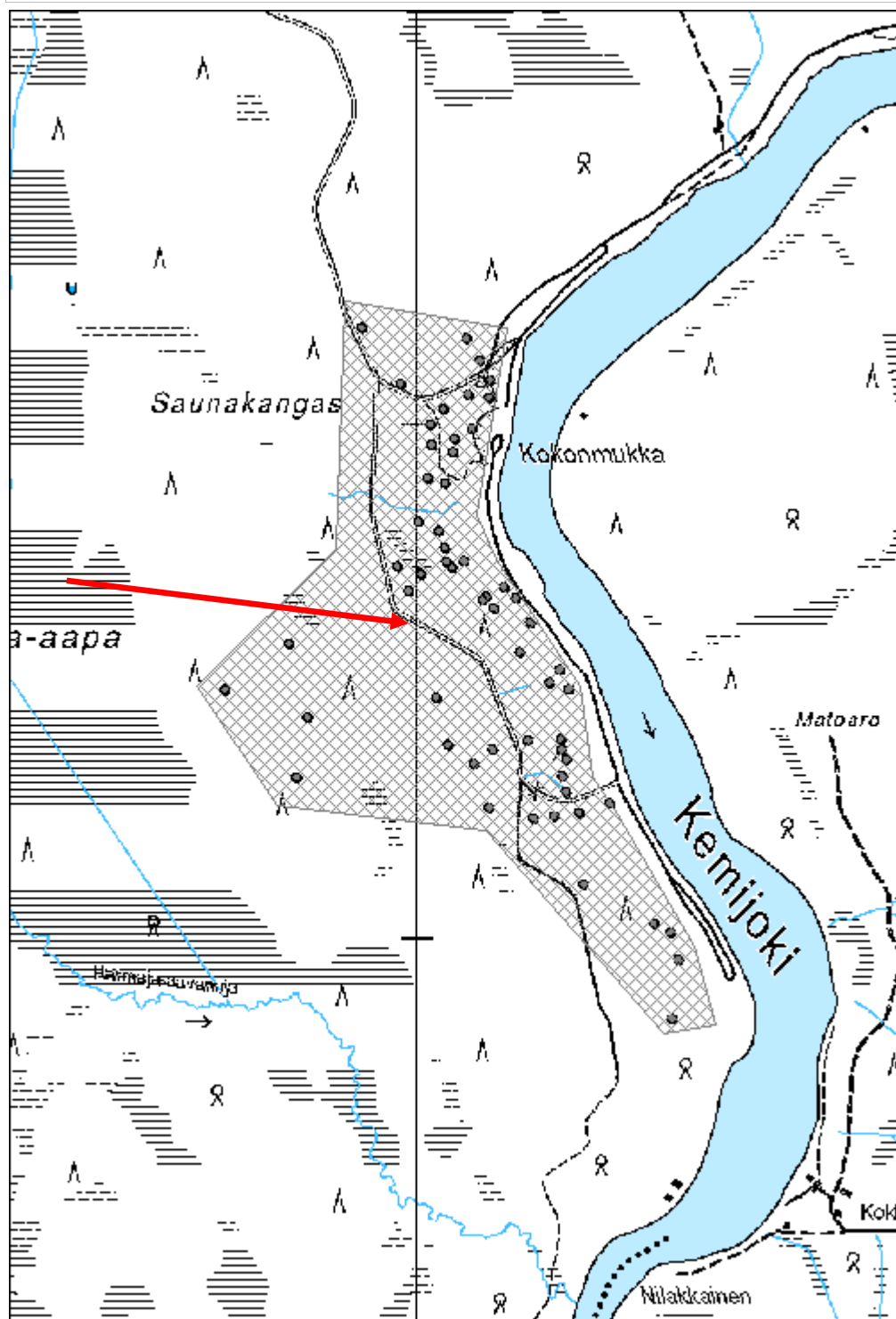
Selitys:



Kehikkomainen puurakenne.

Vallirakenteen keskiosa.

Kohdetyyppi:	5 Puolustusvarustukset	Copyright:	© Metsähallitus 2008 © Maanmittauslaitos 1/MML/08
Koordinaatit:	X 7466527, Y 3545076, Z 178	Mittakaava:	1:10000



Liittoharju 2 potero

MH-tunnus: 136427

Kohdetyyppi:	5 Puolustusvarustukset	Haltija:	191 Metsätalous Itä-Lappi
Ajoitus:	7119 Toinen maailmansota	Ylläpitäjä:	191 Metsätalous Itä-Lappi
Rakentamivuosi:		Kunta:	742 Savukoski
Lukumäärä:	13		

Koordinaattiselitys:		Geometria tuotettu:	4 Gps-mittaus, korjaamaton
Koordinaatit:	X 7449903, Y 3552493, Z 245	Löydöt:	

Taustatiedot

Löytyi inventoinnissa.

Ympäristön kuvaus

Kohde sijaitsee luoteis-kaakkoisuuntaisesti kulkevan metsäautotien molemmilla puolilla loivasti laskevassa lounaisrinteessä. Kohteesta noin 60 - 80 metriä luoteeseen sijaitsee pieni koillisesta lounaaseen valuva puro. Alue on kuivaa ja maa-aines koostuu moreenista. Tien lounaispuolella on vanha hakkuualue, missä kasvaa taimikkoa sekä yksittäisiä täysikasvuisia kuusia tien tuntumassa. Tien koillispuolella puusto koostuu kuusimetsästä, joka on kehitysluokaltaan uudistuskypsää. Kohdealueen koilliskärjen tuntumassa alkaa vanha hakkuualue, missä kasvaa taimikkoa.

Kohteen kuvaus

Kohde koostuu 13 poterosta. Poterot jakaantuvat kahden ja kolmen ryhmiin, joista kolme ryhmää on luoteis-kaakko -suuntaisesti kulkevan metsäautotien lounaispuolella ja kolme tien koillispuolella. Poterorivi kulkee tietä katsoen poikkisuuntaisesti ja on yhteensä noin 120 metriä pitkä. Poterot koostuvat lähinnä suorakulmaisista maakuopista, jotka ovat noin 2 metriä pitkiä, noin 1 metriä leveitä ja noin 0,5 metriä syviä. Kuoppia ympäröi U-muotoinen maavalli, jonka aukko on kuoppien pohjois- tai luoteispuolella. Maavallit ovat noin 1 metriä leveitä ja 0,2 - 0,3 metriä korkeita. Poterot ovat turpeen peittämiä ja niistä muutaman päällä kasvaa puita.

Poteroiden sijainnit:

- Potero 1: x 3552457 y 7449870
- Potero 2: x 3552458 y 7449867
- Potero 3: x 3552469 y 7449874
- Potero 4: x 3552472 y 7449876
- Potero 5: x 3552478 y 7449886
- Potero 6: x 3552483 y 7449889
- Potero 7: x 3552485 y 7449894
- Potero 8: x 3552514 y 7449921
- Potero 9: x 3552517 y 7449923
- Potero 10: x 3552531 y 7449934
- Potero 11: x 3552538 y 7449937
- Potero 12: x 3552547 y 7449939
- Potero 13: x 3552553 y 7449940

Kohteen rajaus

Kohde rajautuu aluemaisesti havaittujen poteroiden alueelle.

Tulkinta

Poteroista koostuva toisen maailmansodan aikainen puolustuslinja, jonka puolustussuunta vaikuttaisi olevan kaakkoon päin. Tämän perusteella on todennäköistä, että poterot ovat suomalaisten tai saksalaisten sotilaiden kaivamia.

Lisätietoja

Toimenpiteet

Tarkastukset

Tila: 3 Toteutettu Laji: 6 Suojeluarvojen tarkastus Tarkastusvuosi: 2011
Tarkastuspvm: 20.6.2011 Tarkastaja: J.-E. Nyman
Kuvaus: KMO kulttuuriperintöinventointi Savukoski 2011

**Viranomais-
rekisterinro:**

Kunto: 2 Keskinertainen

Arvotus: 8 Muu suojeluarvo

Olotila: 2 Ei käytössä

**Kohteen
suojaus:** 9 Muu suojeluarvo

Selitys:

Selitys:

**Ympäristön
suojaus:**

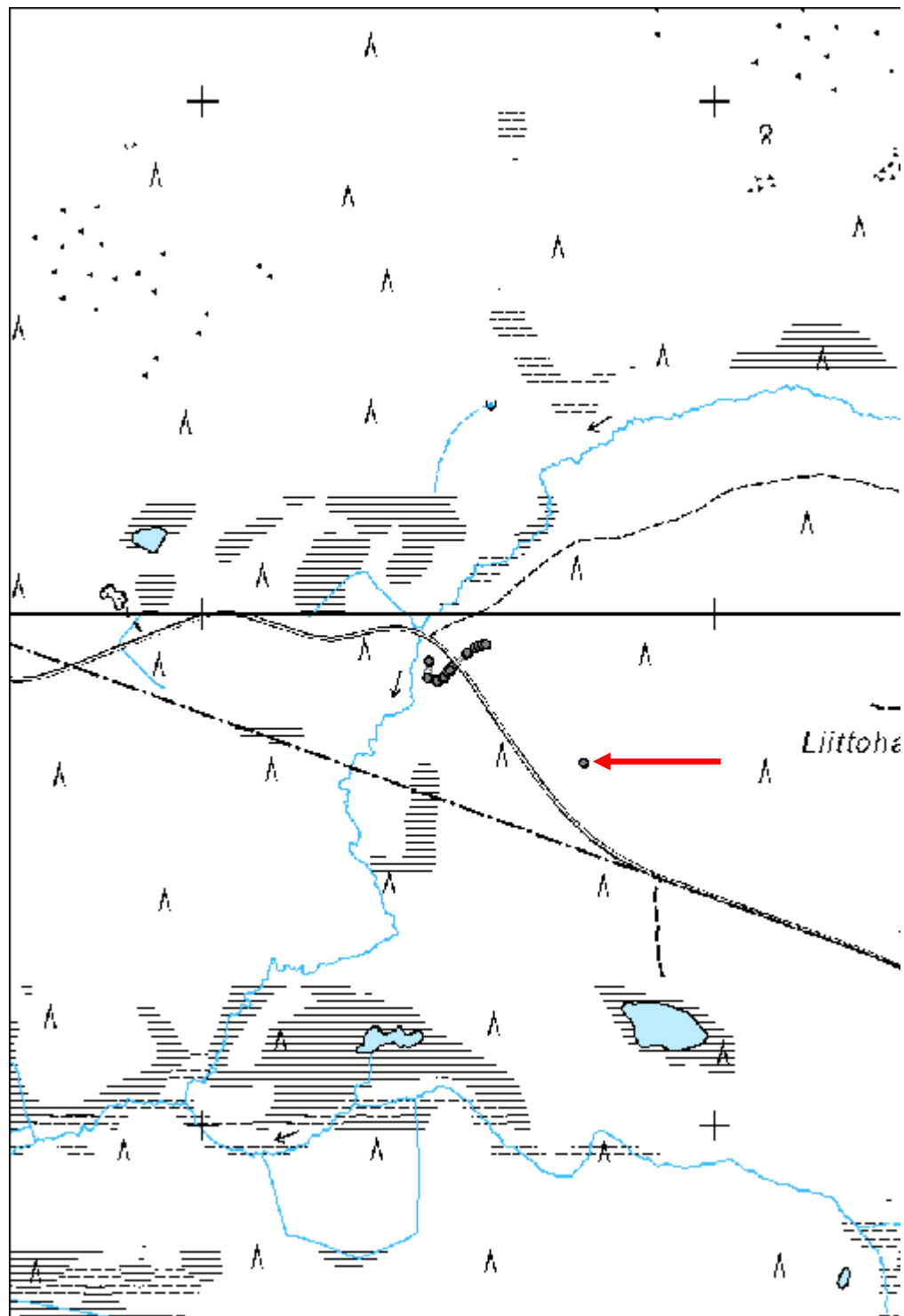
0 Ei määritelty

Selitys:



Potero 4.

Kohdetyyppi:	5 Puolustusvarustukset	Copyright:	© Metsähallitus 2008 © Maanmittauslaitos 1/MML/08
Koordinaatit:	X 7449903, Y 3552493, Z 245	Mittakaava:	1:10000



Liittoharju 3 potero

MH-tunnus: 136611

Kohdetyyppi:	5 Puolustusvarustukset	Haltija:	191 Metsätalous Itä-Lappi
Ajoitus:	7119 Toinen maailmansota	Ylläpitäjä:	191 Metsätalous Itä-Lappi
Rakentamisvuosi:		Kunta:	742 Savukoski
Lukumäärä:	1		

Koordinaattiselitys:		Geometria tuotettu:	4 Gps-mittaus, korjaamaton
Koordinaatit:	X 7449708, Y 3552744, Z 255	Löydöt:	

Taustatiedot

Löytyi inventoinnissa.

Ympäristön kuvaus

Kohde sijaitsee jyrkässä lounaisrinteessä olevan kapean terassimuodostelman reunalla. Maa-aines koostuu moreenista ja alueella kasvaa uudistuskypsää kuusimetsää. Aluskasvillisuus on rehevää ja koostuu ensisijaisesti mustikasta ja sammaleesta. Kohteesta noin 80 metriä lounaaseen kulkee metsäautotie.

Kohteen kuvaus

Kohde koostuu kuopasta, jonka ympärillä on U-muotoinen ja koilliseen avautuva maavalli. Kuoppa on muodoltaan suorakulmainen ja noin 1,3 metriä pitkä ja 0,7 metriä leveä. Kuopan syvyys on 0,4 metriä. Maavalli on noin 0,4 metriä leveä ja 0,3 metriä korkea. Kuopan lounaispään yläreunan päällä on havaittavissa vaakasuorassa sijaitseva puun kappale. Puu on hyvin laho ja sen molemmat päädyt ovat maavallin peittämiä. Potero on turpeen peittämä ja sen vallin päällä kasvaa kuusia.

Kohteen rajaus

Kohde rajautuu poteron mukaisesti.

Tulkinta

Toisen maailmansodan aikainen potero, joka todennäköisesti liittyy luoteessa noin 250 metrin päästä sijaitsevaan puolustuslinjaan. Poteron puolustussuunta on ollut rinteen laskusuuntaisesti metsäautotielle päin, joka sijaitsee poterosta noin 80 metriä lounaaseen.

Lisätietoja**Toimenpiteet****Tarkastukset**

Tila: 3 Toteutettu Laji: 6 Suojeluarvojen tarkastus Tarkastusvuosi: 2011
Tarkastusvpm: 22.6.2011 Tarkastaja: J.-E. Nyman
Kuvaus: KMO kulttuuriperintöinventointi Savukoski 2011

Viranomaisrekisterinro:	Kunto:	2 Keskinertainen
--------------------------------	---------------	------------------

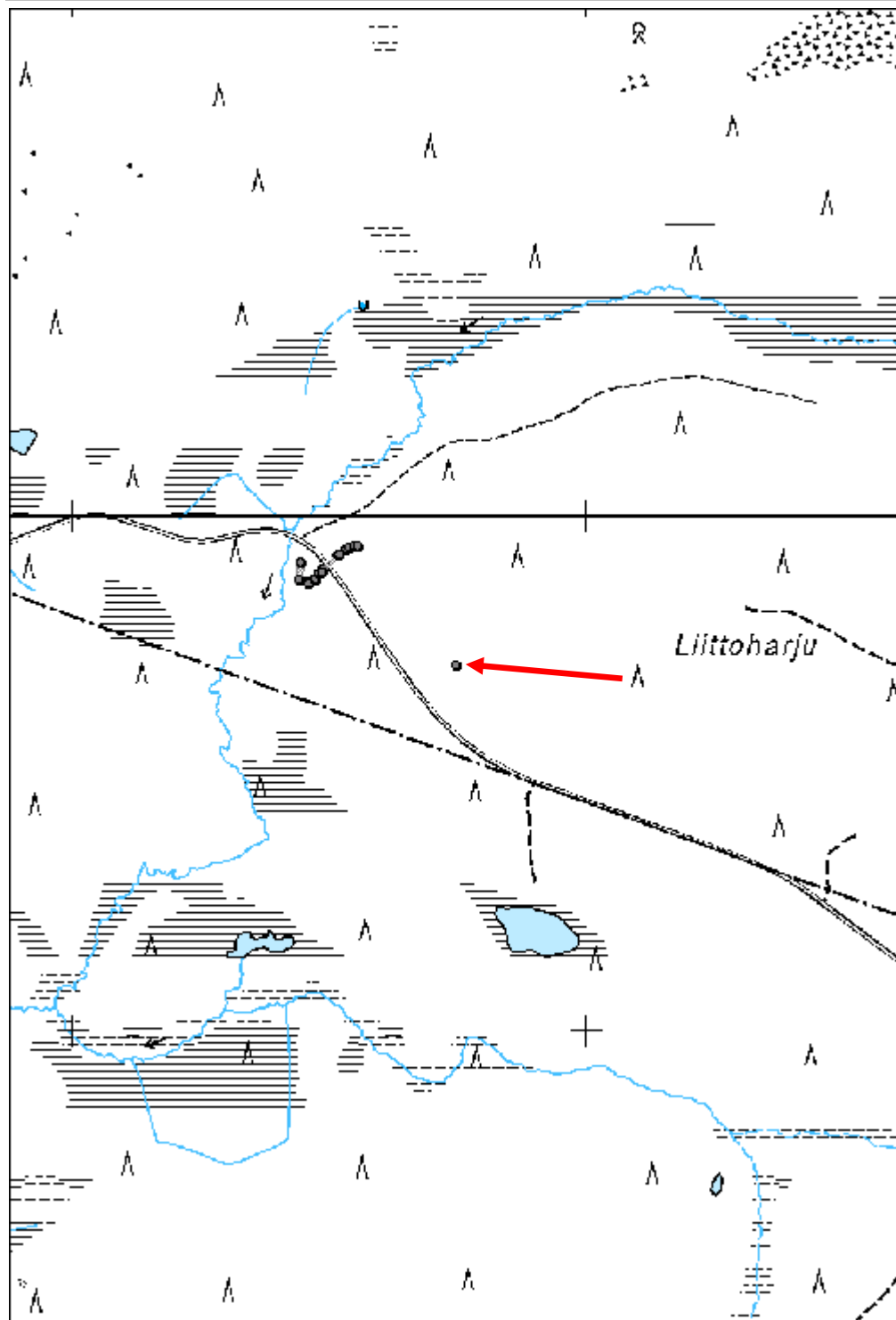
Arvotus:	8 Muu suojeluarvo	Olotila:	2 Ei käytössä
Selitys:		Kohteen suojelu:	9 Muu suojeluarvo
		Selitys:	

Ympäristön suojelu:	0 Ei määritelty
Selitys:	



Potero ja yleiskuva poteron maastosta.

Kohdetyyppi:	5 Puolustusvarustukset	Copyright:	© <i>Metsähallitus</i> 2008 © <i>Maanmittauslaitos 1/MML/08</i>
Koordinaatit:	X 7449708, Y 3552744, Z 255	Mittakaava:	1:10000



Akanvaara 2 kivirakenne

MH-tunnus: 136939

Kohdetyyppi:	17 Kivi- ja maarakenteet	Haltija:	191 Metsätalous Itä-Lappi
Ajoitus:	7116 Uusi aika	Ylläpitäjä:	191 Metsätalous Itä-Lappi
Rakentamisvuosi:		Kunta:	742 Savukoski
Lukumäärä:	1		

Koordinaatti- selitys:		Geometria tuotettu:	4 Gps-mittaus, korjaamaton
Koordinaatit:	X 7451345, Y 3553864, Z 435	Löydöt:	

<i>Taustatiedot</i>
Löytyi inventoinnissa.
<i>Ympäristön kuvaus</i>
Kohde sijaitsee Akanvaaran eteläisemmän huipun tasaisen lakialueen luoteisreunalla. Kohteen pohjois- ja länsipuolella alkaa osittain jyrkkä rakkakivikon peittämä rinne. Lakialue on kivinen ja karu ja paikoitellen esiintyy rakkakivikkoa. Kasvillisuus koostuu ohuesta sammalkerroksesta, varpukasvillisuudesta sekä yksittäisistä tunturikoivuista sekä kitukasvuisista männyistä, katajista ja kuusista.
<i>Kohteen kuvaus</i>
Kohde koostuu 4,0 x 2,3 metrin kokoisesta U-muotoisesta kivimuuri-rakenteesta, joka on sijoitettu niin, että sen aukko on etelään päin. Muuri on kylmämuurattu ja se on koottu noin 0,3-0,5 metrin kokoisista luonnonkivistä, jotka on todennäköisesti poimittu lähiympäristön rakkakivikosta. Muurin korkeus on noin 0,9 metriä ja leveys noin 0,7 metriä. Rakenteen vieressä on noin 0,6 metriä pitkä sahattu lauta, jossa on yksi rautanaula.
<i>Kohteen rajaus</i>
Kohde rajautuu rakenteen mukaisesti.
<i>Tulkinta</i>
Kivirakenteen funktiota ei pystytetty inventoinnin aikana varmuudella määrittämään. Lankun ja siihen naulatun rautanaulan perusteella kohde ajoittuu 1900-luvulle. Kohteesta on hyvä näkymä mm. Savukosken kirkonkylään päin ja rakennetta on mahdollisesti käytetty toisen maailmansodan aikana ilmapalvonassa. Rakenteen ulkonäkö muistuttaa teltan sirpalesuoja-rakenteelta.
<i>Lisätietoja</i>

<i>Toimenpiteet</i>

<i>Tarkastukset</i>
Tila: 3 Toteutettu Laji: 6 Suojeluarvojen tarkastus Tarkastusvuosi: 2011
Tarkastuspvm: 29.6.2011 Tarkastaja: J.-E. Nyman
Kuvaus: KMO kulttuuriperintöinventointi Savukoski 2011

Viranomais- rekisterinro:		Kunto:	2 Kesinkertainen
Arvotus:	8 Muu suojeluarvo	Olotila:	2 Ei käytössä
Selitys:		Kohteen suojaus:	9 Muu suojeluarvo
		Selitys:	

Ympäristön suojaus:	0 Ei määritelty
Selitys:	

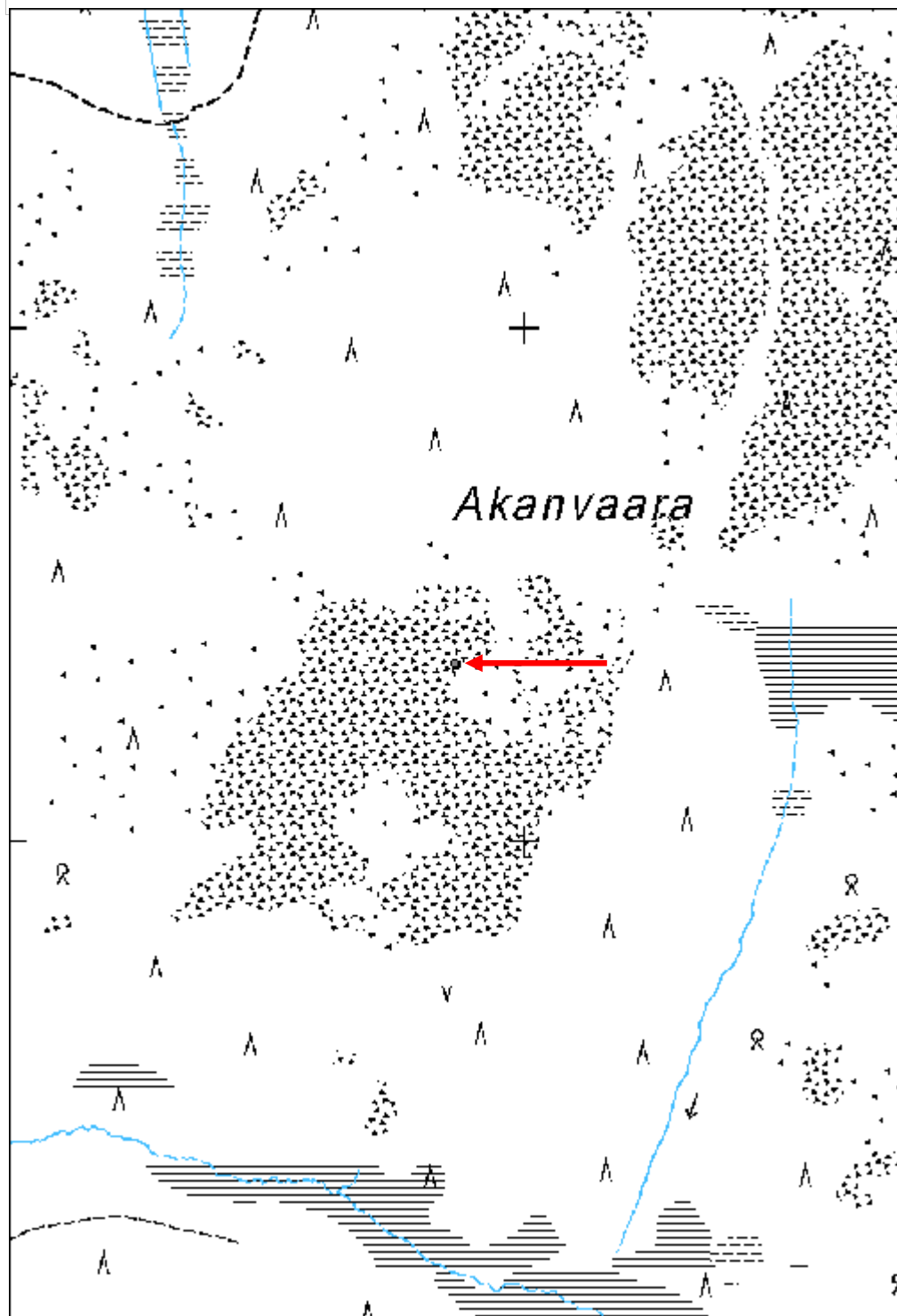


Yleiskuva kivirakenteesta.



Kiviranne.

Kohdetyyppi:	17 Kivi- ja maarakenteet	Copyright:	© <i>Metsähallitus 2008</i> © <i>Maanmittauslaitos 1/MML/08</i>
Koordinaatit:	X 7451345, Y 3553864, Z 435	Mittakaava:	1:10000



Pikku Marjavaaran alanokka 2 puolustusasema jäännös

MH-tunnus: 137392

Kohdetyyppi:	5 Puolustusvarustukset	Haltija:	191 Metsätalous Itä-Lappi
Ajoitus:	7119 Toinen maailmansota	Ylläpitäjä:	191 Metsätalous Itä-Lappi
Rakentamivuosi:		Kunta:	742 Savukoski
Lukumäärä:	1		

Koordinaattiselitys:		Geometria tuotettu:	4 Gps-mittaus, korjaamaton
Koordinaatit:	X 7463739, Y 3565916, Z 210	Löydöt:	

Taustatiedot

Kohteesta oli SutiGis-havainto.

Ympäristön kuvaus

Kohde sijaitsee suosaarekkeella, jonka ympärillä on ojitettu rämealue. Suosaaren maaperä koostuu hiekasta ja alue on kuiva mäntykangas, missä kasvaa nuorta kasvatusmetsää. Aluskasvillisuus koostuu ensisijaisesti varpukasveista. Saarekkeen keskellä on pienialainen kohouma, jonka päälle ja ympärille kohdealue keskittyy. Kohteesta noin 100 metriä koilliseen sijaitsee Pyhäjoki.

Kohteen kuvaus

Kohde koostuu juoksuhaudasta, korsun rauniosta sekä yhdestä ampumapesäkkeestä. Sota-aikaista romua on lähiympäristössä erittäin vähän ja inventoinnin aikana havaittiin ainoastaan yksittäisiä säilykepurkkeja.

Juoksuhauda sijaitsee kohdealueen koillisosassa ja kulkee noin 40 metrin matkalla luoteesta kaakkoon saarekkeen keskellä sijaitsevan kohouman laen poikki. Juoksuhauda haarautuu myös lounaaseen, jossa se johtaa korsuun. Juoksuhauda on noin 1,5 metriä leveä ja 0,5 - 1,0 metriä syvä.

Korsujäännös sijaitsee kohdealueen kaakkoisosassa ja koostuu L-muotoisesta kuopasta, jonka ympärillä on maavallit. Rakenteen koko valleineen on 22 x 15 metriä. Korsukuopan koko on noin 10 x 7,5 metriä ja sen syvyys on 1,0 - 1,5 metriä. Maavallit ovat noin 4 metriä leveitä ja 0,5 - 1,5 metriä korkeita. Korsun koillisnurkassa sijaitsee aukko, jonka kautta pääsee pohjoisessa sijaitsevaan juoksuhaudaan. Korsun toinen sisäänkäyntiaukko sijaitsee sen lounaisosassa. Korsun länsi-, itä- ja eteläseinämässä sijaitsee kaivantaja, jotka voisivat mahdollisesti olla ampuma-aukkojen sijaintoja. Korsun seinämät ovat olleet vuorattuja pyöröhirsillä, joista osa on vielä paikallaan. Kuopan sisällä on havaittavissa lahoja pyöröhirsiiä, riukuja sekä kattohuovan paloja, jotka ovat kuuluneet korsun kattorakenteeseen. Kuopassa on myös jonkin verran modernia jätettä sekä hirven luita.

Noin 10 metriä korsusta länteen sijaitsee noin 6 metriä pitkä ja noin 4 metriä leveä kuopparakenne, jonka syvyys on noin 1 metriä. Rakenne on kaivettu etelärinteen sisälle ja sen sisäänkäyntiaukko sijaitsee sen eteläpäädyssä. Kuopassa ei havaittu muita rakenteeseen liittyviä jäännöksiä.

Noin 40 metriä korsusta luoteeseen suosaarekkeen reunan tuntumassa sijaitsee 4 x 2 metrin kokoinen ampumapesäke, joka koostuu soikeanmuotoisesta maakuopasta, jonka ympärillä on matala maavalli. Kuopan syvyys on 0,7 metriä.

Kohteen rajaus

Kohde rajautuu aluemaisesti havaittujen rakennelmien alueelle.

Tulkinta

Toisen maailmansodan aikainen puolustusasema, jonka varsinainen puolustussuunta vaikuttaisi olevan pohjoiseen ja koilliseen Pyhäjoelle päin. Puolustusasema on todennäköisesti saksalaisten tai suomalaisten sotilaiden rakentama.

Lisätietoja**Toimenpiteet****Tarkastukset**

Tila: 3 Toteutettu Laji: 6 Suojeluarvojen tarkastus Tarkastusvuosi: 2011
 Tarkastuspvm: 4.7.2011 Tarkastaja: J.-E. Nyman
 Kuvaus: KMO kulttuuriperintöinventointi Savukoski 2011

**Viranomais-
rekisterinro:****Kunto:** 2 Keskinertainen**Arvotus:**

8 Muu suojeluarvo

Olotila: 2 Ei käytössä**Kohteen
suojelu:** 9 Muu suojeluarvo**Selitys:****Selitys:****Ympäristön
suojelu:**

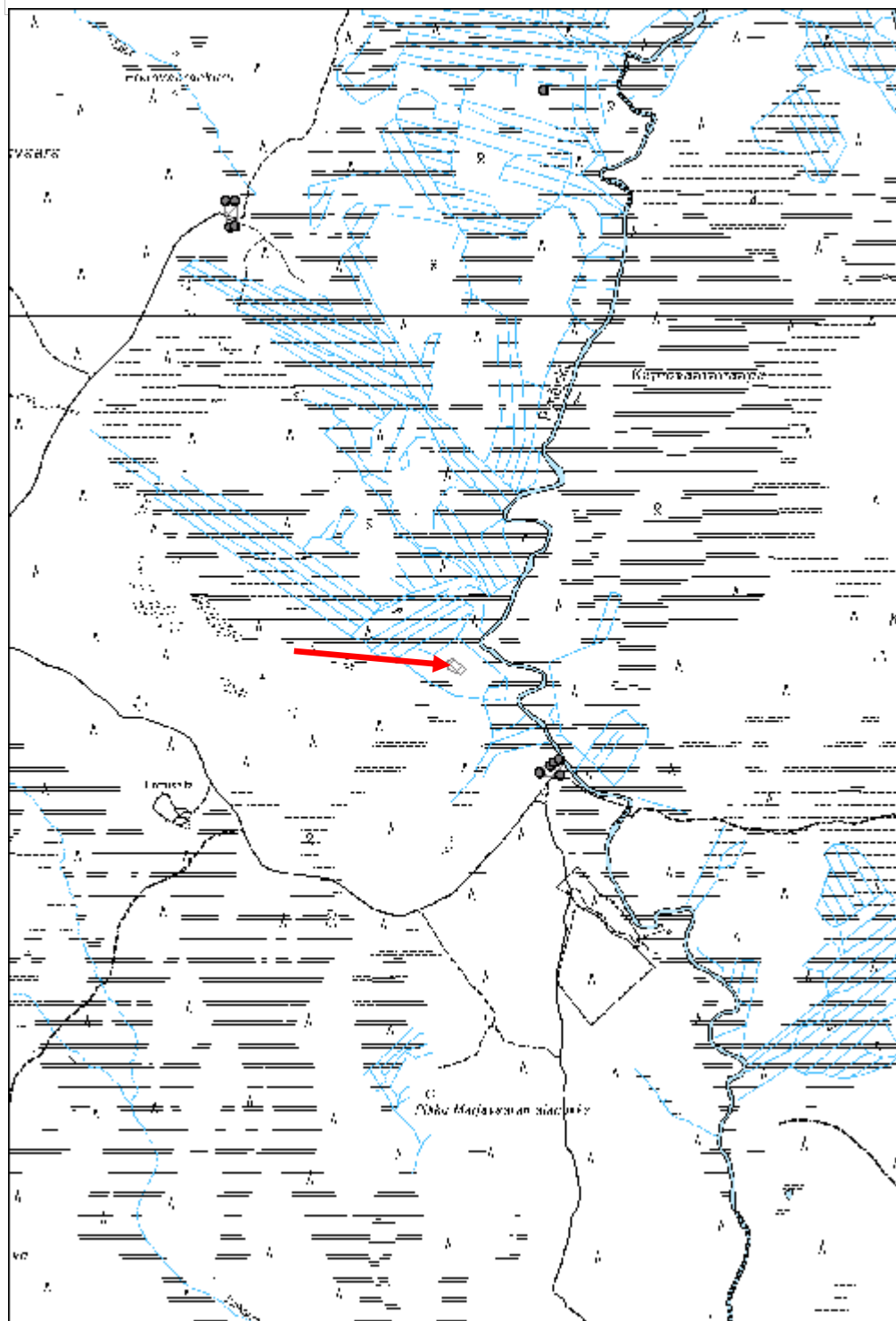
0 Ei määritelty

Selitys:

Korsun sisäänkäynti.

Korsun jäännös.

Kohdetyyppi:	5 Puolustusvarustukset	Copyright:	© Metsähallitus 2008 © Maanmittauslaitos 1/MML/08
Koordinaatit:	X 7463739, Y 3565916, Z 210	Mittakaava:	1:18505



Matrokanharju 3 potero

MH-tunnus: 137827

Kohdetyyppi:	5 Puolustusvarustukset	Haltija:	191 Metsätalous Itä-Lappi
Ajoitus:	7119 Toinen maailmansota	Ylläpitäjä:	191 Metsätalous Itä-Lappi
Rakentamisvuosi:		Kunta:	742 Savukoski
Lukumäärä:	1		

Koordinaattiselitys:		Geometria tuotettu:	4 Gps-mittaus, korjaamaton
Koordinaatit:	X 7470607, Y 3574498, Z 265	Löydöt:	

Taustatiedot
Löytyi inventoinnissa.
Ympäristön kuvaus
Kohde sijaitsee jyrkkäreunaisen Matrokanharjun laella. Maaperä on moreenipohjaista ja alueella kasvaa nuorta mäntyvaltaista sekametsää. Aluskasvillisuus koostuu varpukasveista.
Kohteen kuvaus
Paikalla on soikeahko maakuoppa, jonka koko on 1 x 1 metriä ja syvyys 0,3 metriä. Sitä ympäröi U-muotoinen maavalli, joka on noin 1 metriä leveä ja 0,5 metriä korkea. Valli aukenee etelään päin. Valli ja kuoppa ovat turpeen peittämiä ja vallin päällä kasvaa mänty ja kuusi.
Kohteen rajaus
Kohde rajautuu poteron mukaisesti.
Tulkinta
Toisen maailmansodan aikainen potero, jonka puolustussuunta on vallin suuntautumisen perusteella ollut pohjoiseen päin.
Lisätietoja

Toimenpiteet

Tarkastukset
Tila: 3 Toteutettu Laji: 6 Suojeluarvojen tarkastus Tarkastusvuosi: 2011
Tarkastuspvm: 21.7.2011 Tarkastaja: J.-E. Nyman
Kuvaus: KMO kulttuuriperintöinventointi Savukoski 2011

Viranomaisrekisterinro:		Kunto:	2 Keskinertainen
		Olotila:	2 Ei käytössä
Arvotus:	8 Muu suojeluarvo	Kohteen suojelu:	9 Muu suojeluarvo

Selitys:	Selitys:
Ympäristön suojelu:	0 Ei määritelty
Selitys:	

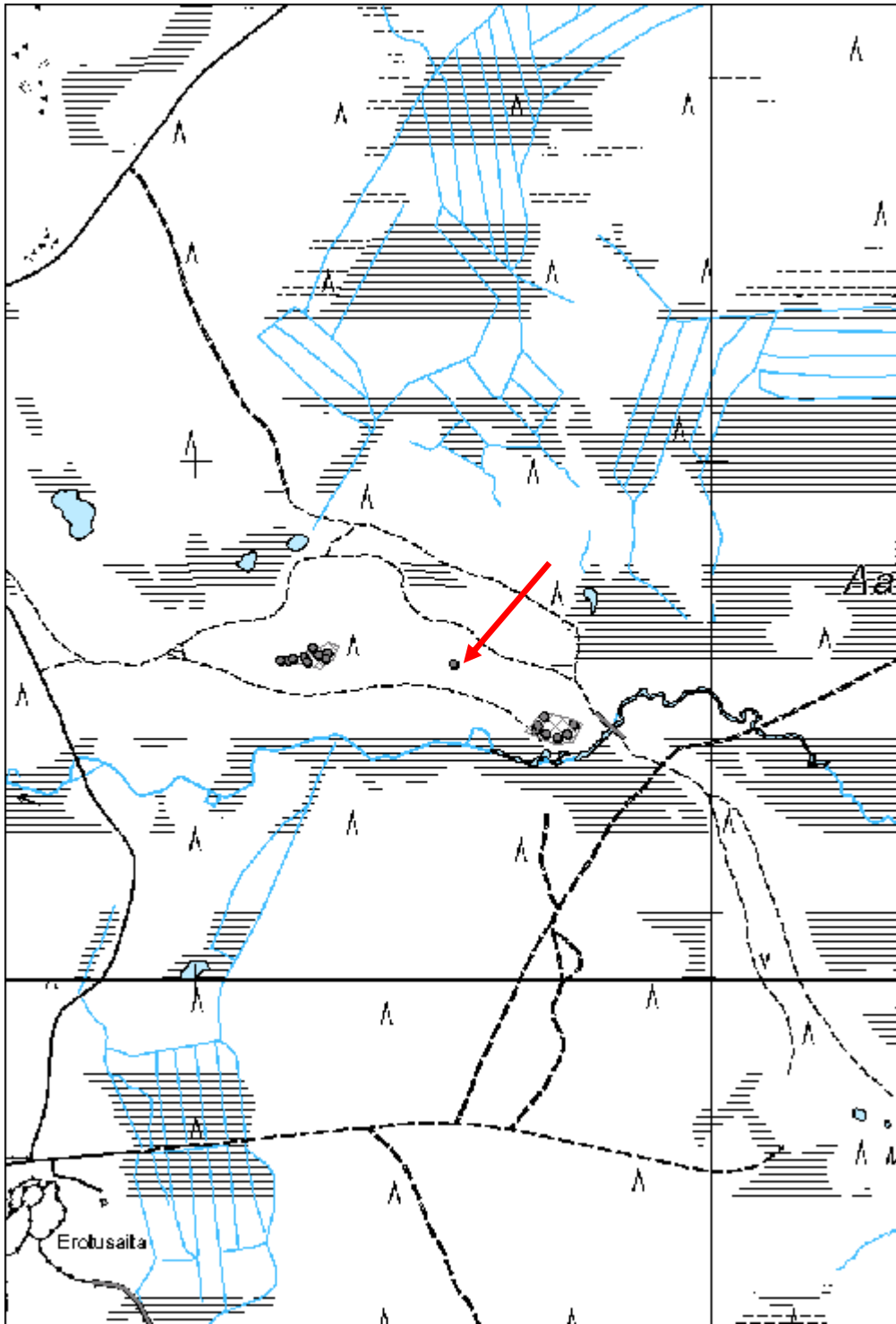


Yleiskuva poterosta.



Poteron kuoppa.

Kohdetyyppi:	5 Puolustusvarustukset	Copyright:	© <i>Metsähallitus</i> 2008 © <i>Maanmittauslaitos 1/MML/08</i>
Koordinaatit:	X 7470607, Y 3574498, Z 265	Mittakaava:	1:10000



Matrokanharju 4 puolustusasema jäännös

MH-tunnus: 137829

Kohdetyyppi:	5 Puolustusvarustukset	Haltija:	191 Metsätalous Itä-Lappi
Ajoitus:	7119 Toinen maailmansota	Ylläpitäjä:	191 Metsätalous Itä-Lappi
Rakentamisvuosi:		Kunta:	742 Savukoski
Lukumäärä:	9		

Koordinaatti- selitys:		Geometria tuotettu:	4 Gps-mittaus, korjaamaton
Koordinaatit:	X 7470625, Y 3574214, Z 265	Löydöt:	

Taustatiedot

Löytyi inventoinnissa.

Ympäristön kuvaus

Kohde sijaitsee itä-länsisuuntaisesti kulkevan Matrokanharjun laella. Harjun etelärinne on kohteen kohdalla hyvin jyrkkä ja laskee Pyhäjokea päin, jonka itä-länsisuuntainen uoma on noin 140 metriä kohteesta etelään. Harjun pohjoisrinne on etelärinnettä huomattavasti loivempi. Maaperä on moreenia ja alueella kasvaa nuorta mäntymetsää. Aluskasvillisuus koostuu varpukasveista.

Kohteen kuvaus

Kohde on noin 130 x 40 metriä laaja puolustusaseman jäännös, joka inventoinnin aikana jaettiin yhdeksään alakohteeseen. Puolustusasemaan liittyvät rakenteet ovat turpeen peitossa ja niiden päällä kasvaa puita.

Alakohde 1 (x 3574163 y 7470614) on noin 10 metriä pitkä juoksuhauta. Sen leveys on noin 1 metriä ja syvyys noin 0,7 metriä.

Alakohde 2 (x 3574178 y 7470614) on ampumapesäke, johon johtaa noin 2 metriä pitkä juoksuhauta. Pesäkkeen koko on 1,2 x 1,4 metriä ja sen syvyys on noin 0,6 metriä.

Alakohde 3 (x 3574188 y 7470618) on ampumapesäke, johon johtaa noin 2 metriä pitkä juoksuhauta. Pesäkkeen koko on 1,0 x 1,2 metriä ja sen syvyys on noin 0,7 metriä.

Alakohde 4 (x 3574209 y 7470621) on ampumapesäke, johon johtaa noin 4 metriä pitkä juoksuhauta. Pesäkkeen koko on 1,2 x 1,2 metriä ja sen syvyys on noin 0,7 metriä.

Alakohde 5 (x 3574215 y 7470612) on 5 x 2 metrin kokoisen korsun kuoppamainen jäännös. Kuopan syvyys on 0,5 - 1,0 metriä ja sen seinämät ovat hirsillä tuettuja. Hirret ovat hyvin lahoja ja kuopan seinämät ovat paikoitelleen romahtaneet. Korsukuopan pohjoisseinämässä on 1 x 1,5 metrin kokoinen ulkoneva osa, joka mahdollisesti on osa korsun sisäänkäyntirakenteesta. Korsun kattorakenteesta ei havaittu mitään jälkeä.

Alakohde 6 (keskikoordinaatti: 3574254 y 7470629) on arvioltaan noin 90 metriä pitkä ja lähinnä U-muotoinen juoksuhauta, joka avautuu lounaaseen päin. Juoksuhaudan leveys on 0,5 - 1,0 metriä ja sen syvyys noin 0,5 metriä. Juoksuhauta on sijoitettu niin, että se pitkälti seuraa maaston muotoa. Juoksuhautaan kuuluu kahdeksan ampumapesäkettä, jotka ovat noin 1 x 2 metrin kokoisia.

Alakohde 7 (x 3574250 y 7470618) on 5 x 3,5 metrin kokoinen korsun kuoppamainen jäännös. Kuoppa on syvyydeltään noin 1 metriä ja sen seinämät ovat hirsillä tuettuja. Korsun romahtaneessa kattorakenteessa on käytetty noin 0,2 - 0,3 metriä paksuja pyöröhirsii, joiden päällä on todennäköisesti ollut maakatto. Seinärakenteessa on käytetty koirankaulasalvoksia, joissa lovi on sahattu hirren alapuolelle. Korsun romahtanut sisäänkäyntiaukko sijaitsee sen luoteispäädysssä ja siihen on johtanut juoksuhaata.

Alakohde 8 (x 3574237 y 7470625) on 6 x 4,5 metrin kokoinen korsun kuoppamainen jäännös, jonka ympärillä on noin 1,5 - 2 metriä leveä ja 0,4 - 1,0 metriä korkea maavalli. Kuopan seinämät ovat olleet hirsillä tuettuja, mutta ovat nyt laajalti romahtaneet. Korsun romahtaneesta kattorakenteesta on havaittavissa lahoja luoteis-kaakkoissuuntaisia ja 0,2 - 0,3 metriä paksuja pyöröhirsii. Korsun sisäänkäynti on sijainnut sen kaakkoispäädysssä ja siihen on johtanut juoksuhaata.

Alakohde 9 (x 3574226 y 7470638) on noin 1 x 1,5 metrin kokoinen potero, jonka syvyys on 0,4 metriä ja jonka pohjoispuolella on noin 1 metriä leveä ja 0,2 - 0,3 metriä korkea maavalli.

Kohteen rajaus

Kohde rajautuu havaittujen puolustusaseman rakenteiden alueelle.

Tulkinta

Jatkosodan aikainen puolustusaseman jäännös. Kyseessä lienee olevan yksi Laakson komppanian (14). ErLtk) kenttävartiopaikoista.

Lisätietoja

Uusinarkaus P. (toim.) (2000). Savukosken sotavuodet 1918 - 1945: veteraanimatrikkeli. Savukosken kunta, Savukoski.

Toimenpiteet

Tarkastukset

Tila: 3 Toteutettu Laji: 6 Suojeluarvojen tarkastus Tarkastusvuosi: 2011
Tarkastuspvm: 22.7.2011 Tarkastaja: J.-E. Nyman
Kuvaus: KMO kulttuuriperintöinventointi Savukoski 2011

Viranomaisrekisterinro:		Kunto:	2 Keskinertainen
Arvotus:	8 Muu suojeluarvo	Olotila:	2 Ei käytössä
Selitys:		Kohteen suojelu:	9 Muu suojeluarvo
		Selitys:	

Ympäristön suojelu:	0 Ei määritelty
----------------------------	-----------------

Selitys:	
-----------------	--

Kohdetyyppi:	5 Puolustusvarustukset	Copyright:	© <i>Metsähallitus 2008</i> © <i>Maanmittauslaitos 1/MML/08</i>
Koordinaatit:	X 7470625, Y 3574214, Z 265	Mittakaava:	1:10000



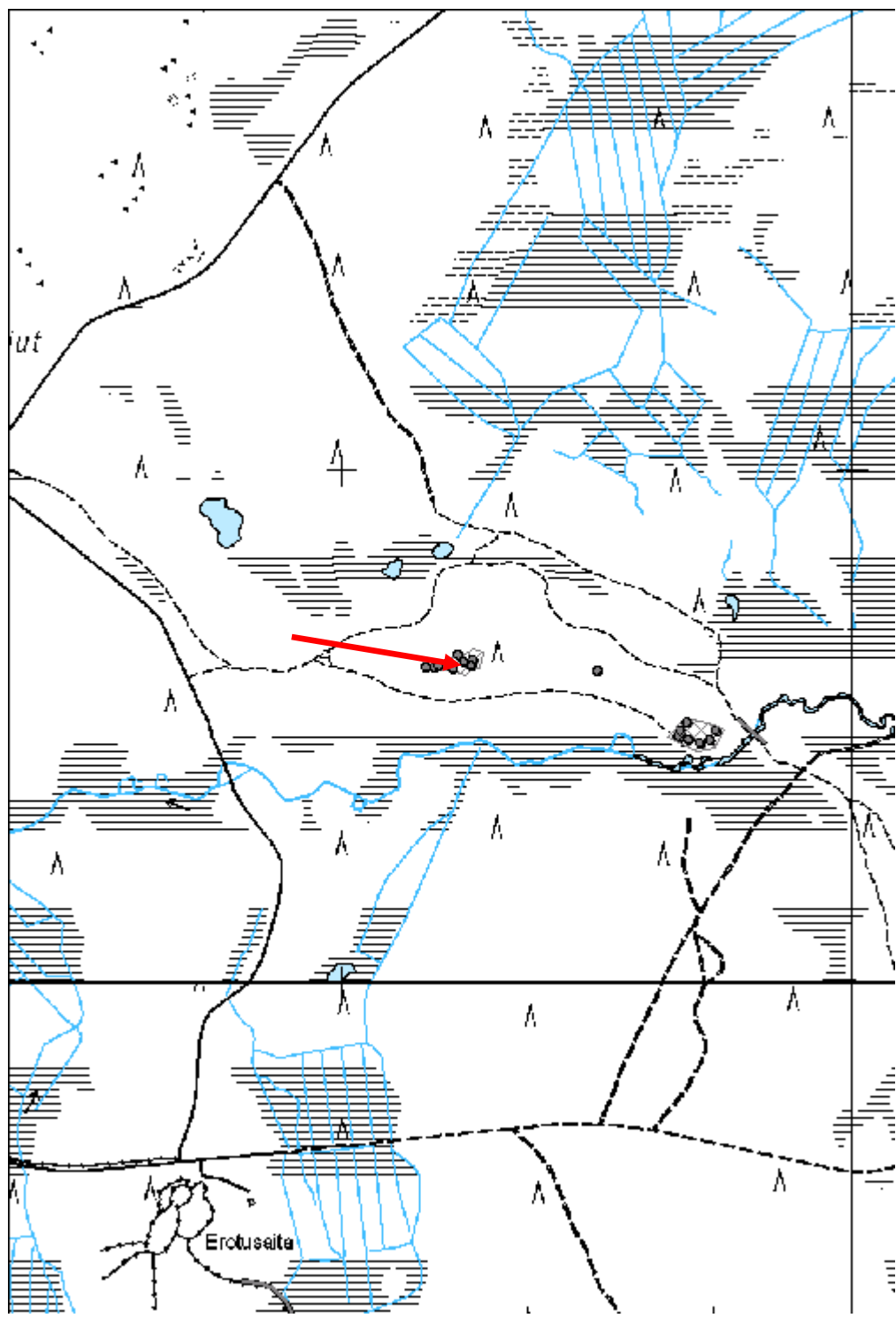
Yleiskuva juoksuhaudasta.



Yleiskuva korsun jäännöksestä.



Yleiskuva korsusta.



Tammakkosuvanto rakennus jäännös	MH-tunnus: 138602
---	--------------------------

Kohdetyyppi:	1 Asuinpaikat	Haltija:	191 Metsätalous Itä-Lappi
Ajoitus:	7119 Toinen maailmansota	Ylläpitäjä:	191 Metsätalous Itä-Lappi
Rakentamisvuosi:		Kunta:	742 Savukoski
Lukumäärä:	1		

Koordinaattiselitys:	Geometria tuotettu:
Koordinaatit:	Löydöt:
X 7496946, Y 3580583, Z 220	4 Gps-mittaus, korjaamaton

Taustatiedot

Kohteesta on SutiGis-havainto.

Ympäristön kuvaus

Kohde sijaitsee Värriöjokeen päin laskevassa jyrkässä lounaisrinteessä olevan tasanteen päällä. Värriöjoki sijaitsee noin 80 metriä kohteesta etelään. Maa on hiekkapohjaista ja kuivahkoa. Alueella kasvaa nuorta mäntymetsää, jossa on äskettäin tehty harvennushakkuu. Aluskasvillisuus koostuu varpukasveista.

Kohteen kuvaus

Paikalla sijaitsee 8,7 x 8,5 metrin kokoinen rakennusjäännös, josta on jäljellä kivijalan perustus sekä tulisijan jäännös. Rakennuksen perustus koostuu 0,3 - 0,4 metrin kokoisista luonnonkivistä ja se on noin 0,4 metriä leveä ja enimmillään 0,6 metriä korkea. Rakennuksen keskellä sijaitsee 0,3 - 0,6 metrin kokoisista luonnonkivistä koostuva suorakaiteenmuotoinen tulisijan jäännös, jonka koko on 3,6 x 2,5 metriä ja korkeus 0,8 metriä. Tulisijan ympäri kiertää hirsikehikko, joka on säilynyt pohjoissivua lukuun ottamatta. Hirsien paksuus on noin 0,2 metriä. Rakennusjäännös on suurilta osin turpeen peittämä ja sen päällä kasvaa mäntyjä. Rakennuksen itäpuolella on noin 1,5 x 1,0 metrin kokoinen kuoppa, jonka syvyys on noin 0,5 metriä.

Kohteen rajaus

Kohde rajautuu rakennusjäännöksen mukaisesti.

Tulkinta

Toisen maailmansodan aikainen vartioaseman raunio. ELY-keskuksen Lapin kulttuuriympäristöt tutuksi - inventoinnin tietojen mukaan rakennusta rakennettiin vuonna 1940. Rakennus liitettiin syyskuussa 1941 tapahtuneen Kuoskun partisaanihyökkäyksen jälkeen perustettuun kenttävartiojärjestelmään, jossa se palveli jatkosodan loppuun saakka. Rakennus purettiin vuonna 1945, jonka jälkeen hirret uitettiin Martin kylään, missä niistä rakennettiin Martin vartioasema.

Lisätietoja**Toimenpiteet**

Tarkastukset

Tila: 3 Toteutettu Laji: 6 Suojeluarvojen tarkastus Tarkastusvuosi: 2011
 Tarkastuspvm: 9.8.2011 Tarkastaja: J.-E. Nyman
 Kuvaus: KMO kulttuuriperintöinventointi Savukoski 2011

**Viranomais-
rekisterinro:****Kunto:** 2 Kesinkertainen**Arvotus:** 8 Muu suojeluarvo**Olotila:** 2 Ei käytössä**Kohteen
suojelu:** 9 Muu suojeluarvo**Selitys:****Selitys:****Ympäristön
suojelu:**

0 Ei määritely

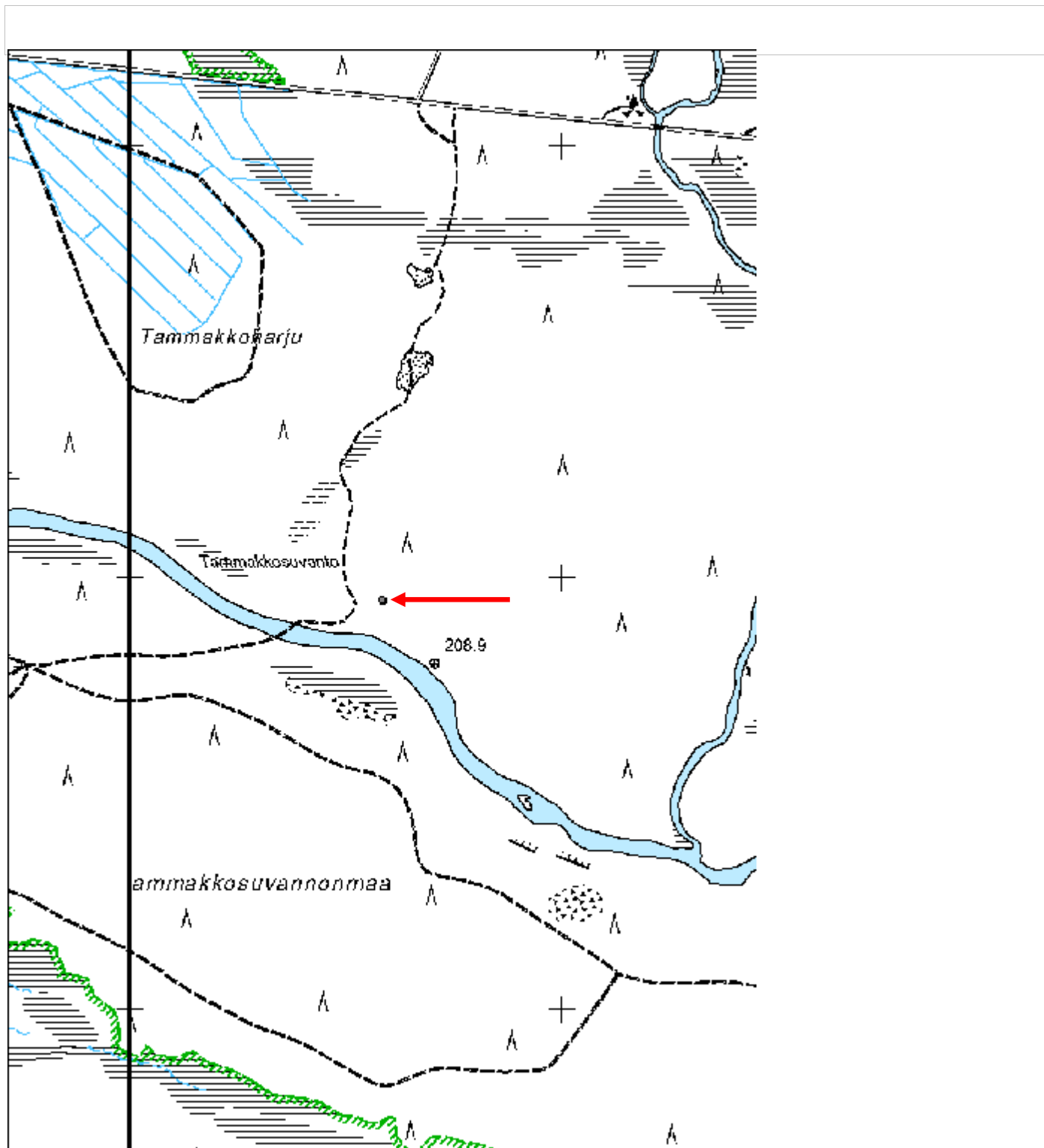
Selitys:

Rakennuksen tulisija.



Rakennuksen kivijalka.

Kohdetyyppi:	1 Asuinpaikat	Copyright:	© Metsähallitus 2008 © Maanmittauslaitos 1/MML/08
Koordinaatit:	X 7496946, Y 3580583, Z 220	Mittakaava:	1:10000



Saunakangas 1 muistomerkki

MH-tunnus: 135585

Kohdetyyppi:	11 Taide/muistomerkit	Haltija:	191 Metsätalous Itä-Lappi
Ajoitus:	7116 Uusi aika	Ylläpitäjä:	198 Metsätalous Ylä-Lappi
Rakentamisvuosi:	1996	Kunta:	742 Savukoski
Lukumäärä:	1		

Koordinaattiselitys:		Geometria tuotettu:	4 Gps-mittaus, korjaamaton
Koordinaatit:	X 7467084, Y 3545142, Z 175	Löydöt:	

Taustatiedot
Maininta Savukosken kunnan kotisivuilla
Ympäristön kuvaus
Kohde sijaitsee Saunakankaan itäreunalla pienellä tasanteella itään ja koilliseen suuntautuvassa rinteessä noin 50 m Kemijoesta länteen. Alueella kasvaa mäntyvaltaista varttunutta kasvatusmetsää ja maaperä on hiekkainen. Kohteelta avautuu hienot maisemat Kemijoelle päin.
Kohteen kuvaus
Noin 1,0 x 0,8 m kokoinen ja 1,6 m korkea suorakulmainen kivi, jonka koillissivulle on kiinnitetty metallinen muistolaatta. Laatassa lukee "Erillis- Osasto Sau 1942–1944". Muistokiveä ympäröi tasainen kivilatomus, joka on noin 2,5 x 2,7 m laaja ja 0,1-0,2 m korkea.
Kohteen rajaus
Kohde rajautuu pistemäisesti muistomerkin kohdalta mitattuun gps-pisteeseen.
Tulkinta
Savukosken Sotaveteraanit ry:n vuonna 1996 pystyttämä muistomerkki Jatkosodan aikana toimineen Erillis- Osasto Sau:n muistoksi.
Lisätietoja

Toimenpiteet

Tarkastukset
Tila: 3 Toteutettu Laji: 6 Suojeluarvojen tarkastus Tarkastusvuosi: 2011
Tarkastuspvm: 25.5.2011 Tarkastaja: J.-E. Nyman
Kuvaus: KMO kulttuuriperintöinventointi Savukoski 2011

Viranomaisrekisterinro:		Kunto:	1 Hyvä
		Olotila:	2 Ei käytössä
Arvotus:	8 Muu suojeluarvo	Kohteen	9 Muu suojeluarvo

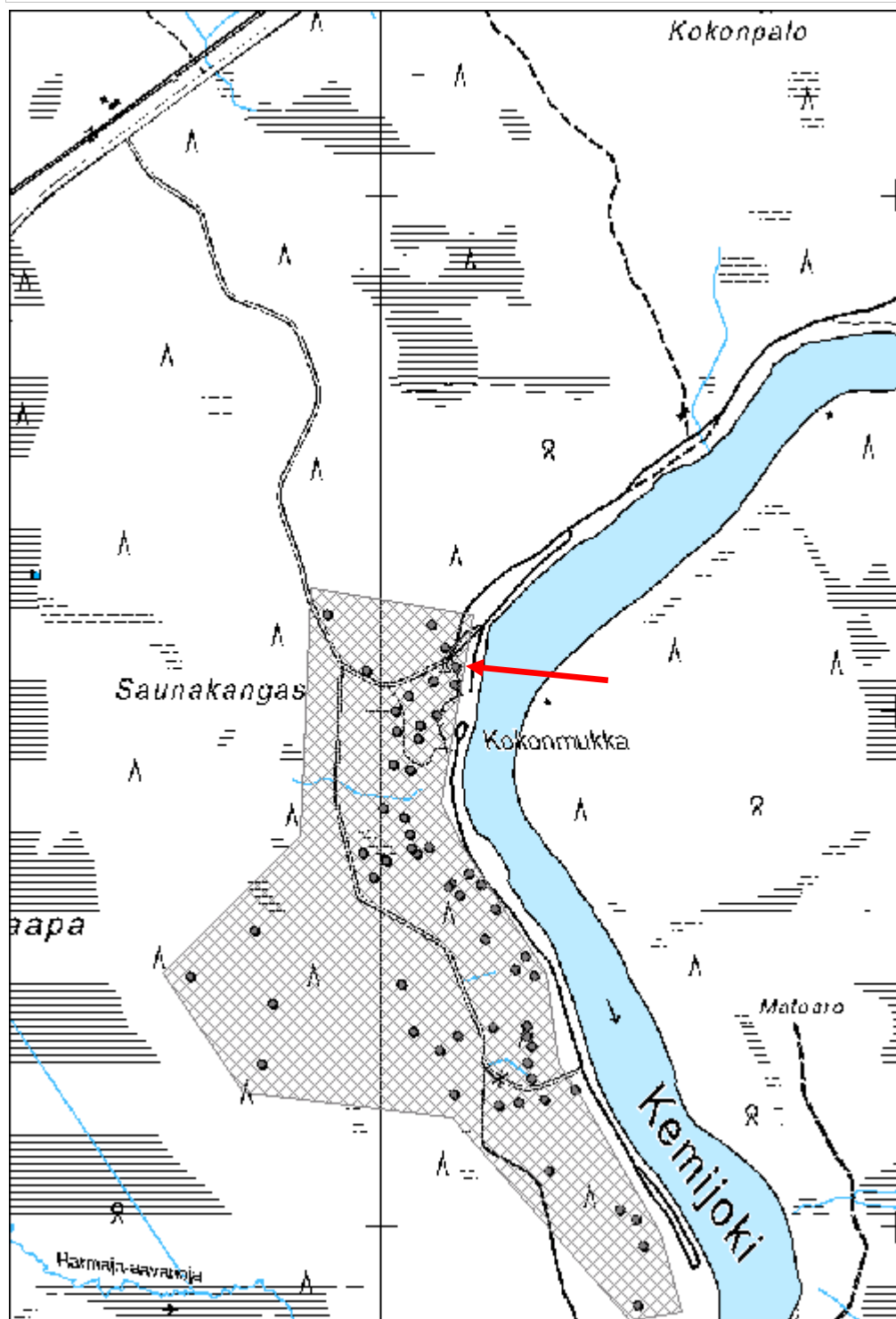
Selitys:	suojelu: Selitys:
-----------------	------------------------------------

Ympäristön suojelu:	0 Ei määritelty
Selitys:	



Erillis Osasto Sau:n muistomerkki.

Kohdetyyppi:	11 Taide/muistomerkit	Copyright:	© <i>Metsähallitus</i> 2008 © <i>Maanmittauslaitos 1/MML/08</i>
Koordinaatit:	X 7467084, Y 3545142, Z 175	Mittakaava:	1:10000



Pikku Akanjärvi 1 pilkkapuu

MH-tunnus: 135822

Kohdetyyppi:	11 Taide/muistomerkit	Haltija:	191 Metsätalous Itä-Lappi
Ajoitus:	7116 Uusi aika	Ylläpitäjä:	191 Metsätalous Itä-Lappi
Rakentamisvuosi:		Kunta:	742 Savukoski
Lukumäärä:	4		

Koordinaattiselitys:		Geometria tuotettu:	4 Gps-mittaus, korjaamaton
Koordinaatit:	X 7462379, Y 3544624, Z 177	Löydöt:	

Taustatiedot
Löytyi inventoinnissa.
Ympäristön kuvaus
Kohde sijaitsee Pikku Akanjärven kaakkoisrannalla noin 5 - 10 metriä vesilinjasta. Ympäröivä maasto kostuu rämeestä, jossa kasvaa harvakasvuista mäntymetsää.
Kohteen kuvaus
Kohde kostuu neljästä männystä, joissa jokaisessa on kaksi pilkkaa noin 1 - 1,5 metrin korkeudella maasta. Pilkat sijaitsevat puiden vastakkaisilla puolilla ja ovat keskimäärin noin 0,2 - 0,5 metriä korkeita ja noin 0,1 metriä leveitä. Kolmessa puussa pystyy puun yhdessä pilkassa erottamaan kirveellä isketyn merkin. Merkki koostuu vaakasuoraan isketyistä ylä- ja alalinjoista, joiden välissä sijaitsee poikittain oleva K-muotoinen merkki. Kaikki neljä mäntyä sijaitsevat rannan tuntumassa ja noin 10 metrin säteellä toisistaan.
Kohteen rajaus
Kohde rajautuu pilkkapuiden mukaisesti
Tulkinta
Pilkkapuut, joiden merkit mahdollisesti liittyy metsätalouteen.
Lisätietoja

Toimenpiteet

Tarkastukset
Tila: 3 Toteutettu Laji: 6 Suojeluarvojen tarkastus Tarkastusvuosi: 2011
Tarkastuspvm: 7.6.2011 Tarkastaja: J.-E. Nyman
Kuvaus: KMO kulttuuriperintöinventointi Savukoski 2011

Viranomaisrekisterinro:	Kunto:	2 Keskinertainen
	Olotila:	2 Ei käytössä

Arvotus:	8 Muu suojeluarvo	Kohteen suojelu:	9 Muu suojeluarvo
Selitys:		Selitys:	

Ympäristön suojelu:	0 Ei määritelty
Selitys:	



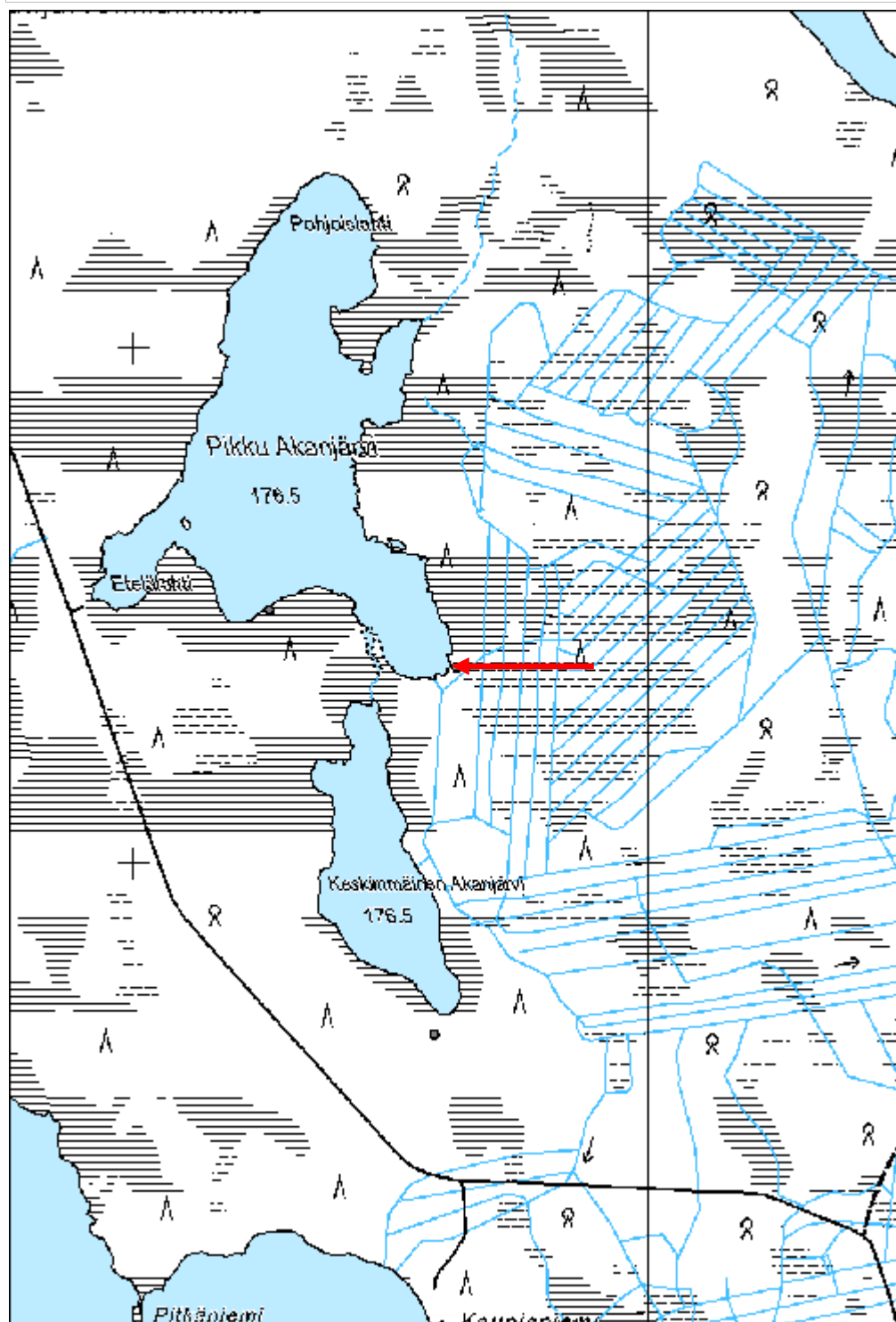
Pilkassa on K –merkki.

Pilkkapuu järven rannassa.



Yleiskuva pilkkapuiden sijaintialueesta.

Kohdetyyppi:	11 Taide/muistomerkit	Copyright:	© <i>Metsähallitus</i> 2008 © <i>Maanmittauslaitos 1/MML/08</i>
Koordinaatit:	X 7462379, Y 3544624, Z 177	Mittakaava:	1:10000



Kurtinpirtti 2 maakuoppa

MH-tunnus: 135830

Kohdetyyppi:	17 Kivi- ja maarakenteet	Haltija:	191 Metsätalous Itä-Lappi
Ajoitus:	7116 Uusi aika	Ylläpitäjä:	191 Metsätalous Itä-Lappi
Rakentamisvuosi:		Kunta:	742 Savukoski
Lukumäärä:	1		

Koordinaattiselitys:		Geometria tuotettu:	4 Gps-mittaus, korjaamaton
Koordinaatit:	X 7456873, Y 3549118, Z 175	Löydöt:	

Taustatiedot
Löytyi inventoinnissa.
Ympäristön kuvaus
Kuoppa sijaitsee kapealla ja terassimaisella tasanteella harjumuodostelman jyrkässä kaakkoisrinteessä. Noin 20 metriä etelään sijaitsee Iso Akanjoki ja noin 30 metriä länteen kulkee metsäautotie. Maaperä on hiekkainen ja alueella kasvaa varttunutta mäntymetsää.
Kohteen kuvaus
Maakuoppa on muodoltaan neliskulmainen ja kooltaan 3,3 x 3,2 metriä. Syvyys on 1,7 metriä. Kuopan seinämät laskevat jyrkästi ja pohja on tasainen. Kuopan pohjassa on turpeen peittämiä jäännöksiä romahtaneesta puurakenteesta. Kuopan sisällä kasvaa noin 0,15 metrin paksuinen koivu. Kuopan ympärillä ei havaittu vallimuodostelmaa.
Kohteen rajaus
Kohde rajautuu kuopan mukaisesti.
Tulkinta
Maakuoppa, joka todennäköisesti liittyy lähellä olevaan Kurtinpirttiin. Kuoppa on mahdollisesti kellari- tai varastokuoppa.
Lisätietoja

Toimenpiteet

Tarkastukset
Tila: 3 Toteutettu Laji: 6 Suojeluarvojen tarkastus Tarkastusvuosi: 2011
Tarkastuspvm: 8.6.2011 Tarkastaja: J.-E. Nyman
Kuvaus: KMO kulttuuriperintöinventointi Savukoski 2011

Viranomaisrekisterinro:	Kunto: 2 Keskinertainen
	Olotila: 2 Ei käytössä

Arvotus:	8 Muu suojeluarvo	Kohteen suojelu:	9 Muu suojeluarvo
Selitys:		Selitys:	

Ympäristön suojelu:	0 Ei määritelty
Selitys:	

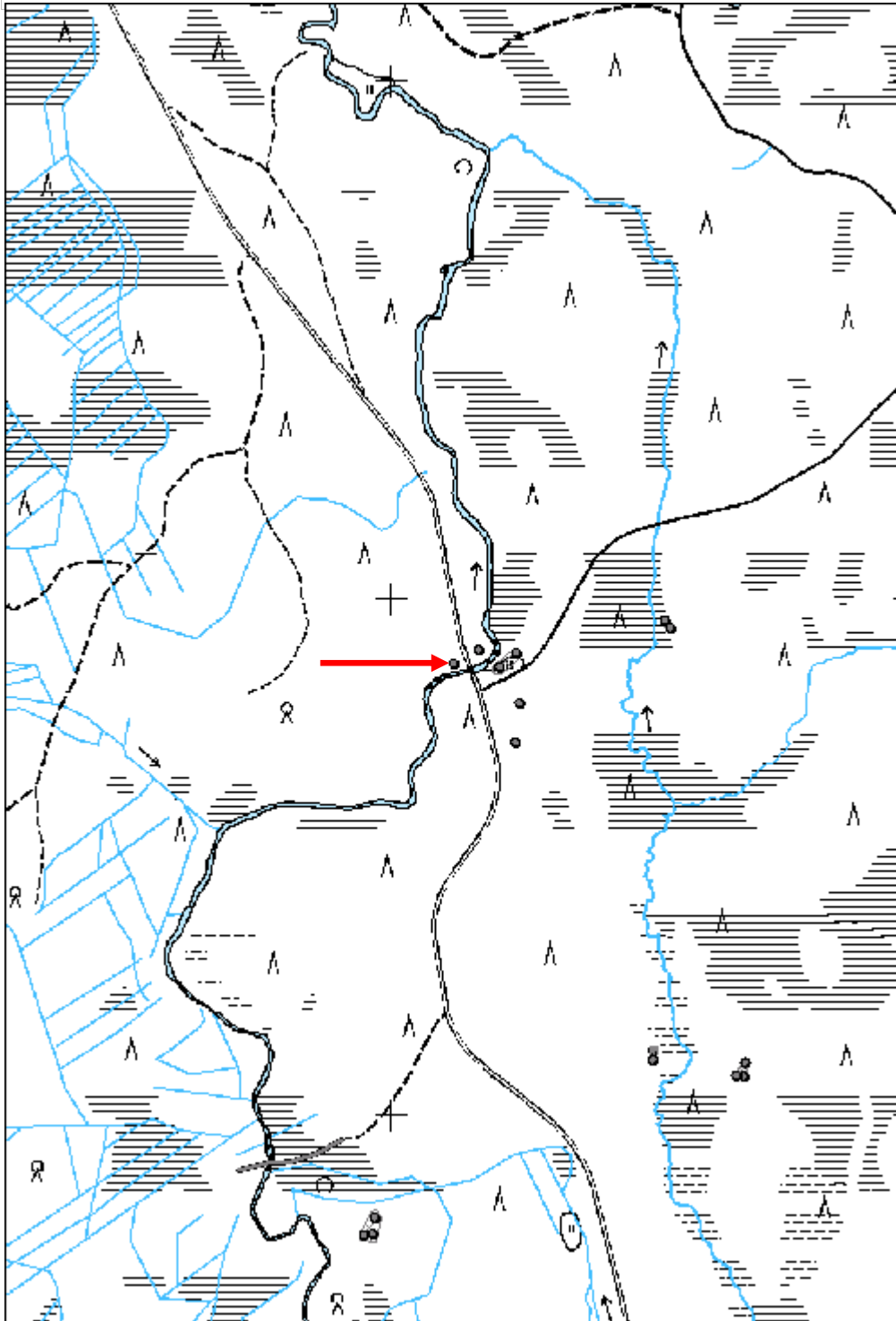


Yleiskuva maakuopasta.



Maakuoppa.

Kohdetyyppi:	17 Kivi- ja maarakenteet	Copyright:	© <i>Metsähallitus</i> 2008 © <i>Maanmittauslaitos 1/MML/08</i>
Koordinaatit:	X 7456873, Y 3549118, Z 175	Mittakaava:	1:10000



Sulamisharju 3 vallirakenne

MH-tunnus: 136194

Kohdetyyppi:	17 Kivi- ja maarakenteet	Haltija:	191 Metsätalous Itä-Lappi
Ajoitus:	7116 Uusi aika	Ylläpitäjä:	191 Metsätalous Itä-Lappi
Rakentamisvuosi:		Kunta:	742 Savukoski
Lukumäärä:	1		

Koordinaattiselitys:		Geometria tuotettu:	4 Gps-mittaus, korjaamaton
Koordinaatit:	X 7456721, Y 3549237, Z 180	Löydöt:	

Taustatiedot
Löytyi inventoinnissa.
Ympäristön kuvaus
Kohde sijaitsee kuivalla ja moreenipohjaisella tasanteella harjumuodostelman itään päin laskevan rinteentuntumassa. Alueella kasvaa varttunutta mäntymetsää. Kohteesta noin 40 metriä länteen kulkee lähinnä elälä-pohjois -suuntainen metsäautotie.
Kohteen kuvaus
Kohde koostuu 1,5 metriä pitkästä ja 1,5 metriä leveästä L-muotoisesta vallimuodostelmasta, jonka keskellä sijaitsee maakuoppa. Maakuopan seinämät ovat melkein suorat ja sen koko on 0,8 x 0,4 metriä ja syvyys 0,4 metriä. Vallin korkeus on 0,3 metriä ja leveys 0,8 metriä ja se koostuu hiekasta sekä luonnonkivistä. Rakenne on suurin osin turpeen peittämä.
Kohteen rajaus
Kohde rajautuu rakenteen mukaisesti.
Tulkinta
Vallirakenne vaikuttaa ihmisten tekemältä, mutta sen funktiota ja ajoitusta ei pystytty tarkemmin selvittämään.
Lisätietoja

Toimenpiteet

Tarkastukset
Tila: 3 Toteutettu Laji: 6 Suojeluarvojen tarkastus Tarkastusvuosi: 2011
Tarkastuspvm: 17.6.2011 Tarkastaja: J.-E. Nyman
Kuvaus: KMO kulttuuriperintöinventointi Savukoski 2011

Viranomaisrekisterinro:	Kunto:	2 Keskinertainen
	Olotila:	2 Ei käytössä

Arvotus:	8 Muu suojeluarvo	Kohteen suojelu:	9 Muu suojeluarvo
Selitys:		Selitys:	

Ympäristön suojelu:	0 Ei määritelty
Selitys:	

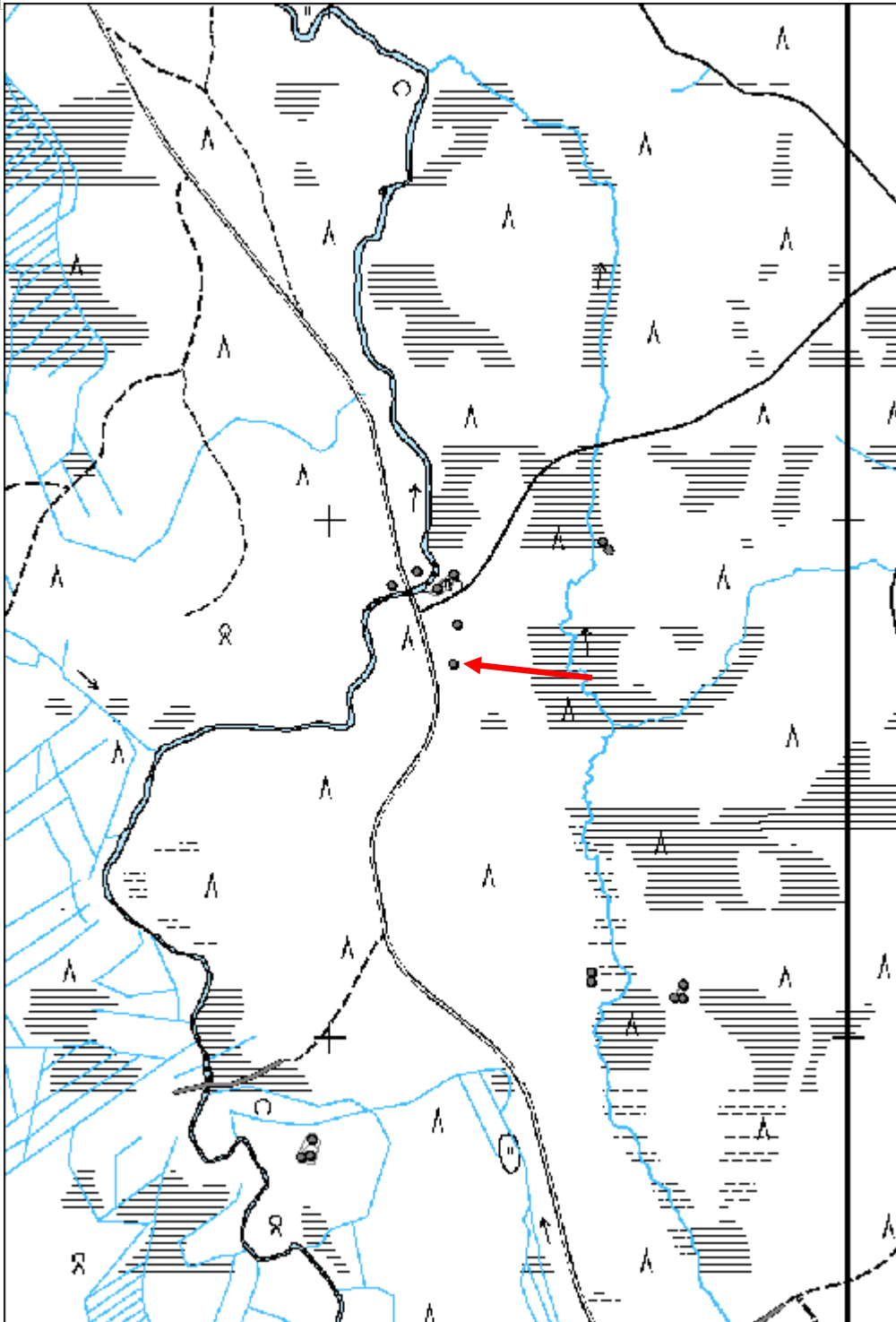


Vallirakenne.



Vallin kivirakenteita.

Kohdetyyppi:	17 Kivi- ja maarakenteet	Copyright:	© <i>Metsähallitus</i> 2008 © <i>Maanmittauslaitos 1/MML/08</i>
Koordinaatit:	X 7456721, Y 3549237, Z 180	Mittakaava:	1:10000



Kurtinpirtti 4 maakuoppa

MH-tunnus: 136370

Kohdetyyppi:	17 Kivi- ja maarakenteet	Haltija:	191 Metsätalous Itä-Lappi
Ajoitus:	7116 Uusi aika	Ylläpitäjä:	191 Metsätalous Itä-Lappi
Rakentamivuosi:		Kunta:	742 Savukoski
Lukumäärä:	1		

Koordinaattiselitys:		Geometria tuotettu:	4 Gps-mittaus, korjaamaton
Koordinaatit:	X 7456900, Y 3549167, Z 175	Löydöt:	

Taustatiedot
Löytyi inventoinnissa.
Ympäristön kuvaus
Kohde sijaitsee Iso Akanjoen länsipuolella olevalla tasaisella ja moreenipohjaisella ranta-alueella. Maa on kosteahkoa ja aluskasvillisuus rehevää. Alueella kasvaa koivumetsää, joka on kehitysluokaltaan uudistuskypsää. Kohteesta noin 20 metriä länteen kulkee lähinnä etelä-pohjoissuuntainen metsäautotie.
Kohteen kuvaus
Kohde koostuu pyöreähkön muotoisesta ja halkaisijaltaan noin 3 metrin kokoisesta pyöreäpohjaisesta maakuopasta, jonka syvyys on 0,6 metriä. Kuopan ympärillä ei havaittu vallimuodostelmaa. Kuopan seinämät ovat turpeen peitossa ja kuopan keskellä kasvaa täysikasvuinen koivu.
Kohteen rajaus
Kohde rajautuu pistemäisesti kuopan keskeltä mitattuun gps pisteeseen.
Tulkinta
Maakuoppa, jonka funktiosta ei ole varmuutta. Kuoppa liittyy todennäköisesti joen toisella puolella sijaitsevan Kurtinpirtin toimintaan.
Lisätietoja

Toimenpiteet

Tarkastukset
Tila: 3 Toteutettu Laji: 6 Suojeluarvojen tarkastus Tarkastusvuosi: 2011
Tarkastuspvm: 20.6.2011 Tarkastaja: J.-E. Nyman
Kuvaus: KMO kulttuuriperintöinventointi Savukoski 2011

Viranomaisrekisterinro:		Kunto:	2 Keskinertainen
		Olotila:	2 Ei käytössä
Arvotus:	8 Muu suojeluarvo	Kohteen	9 Muu suojeluarvo

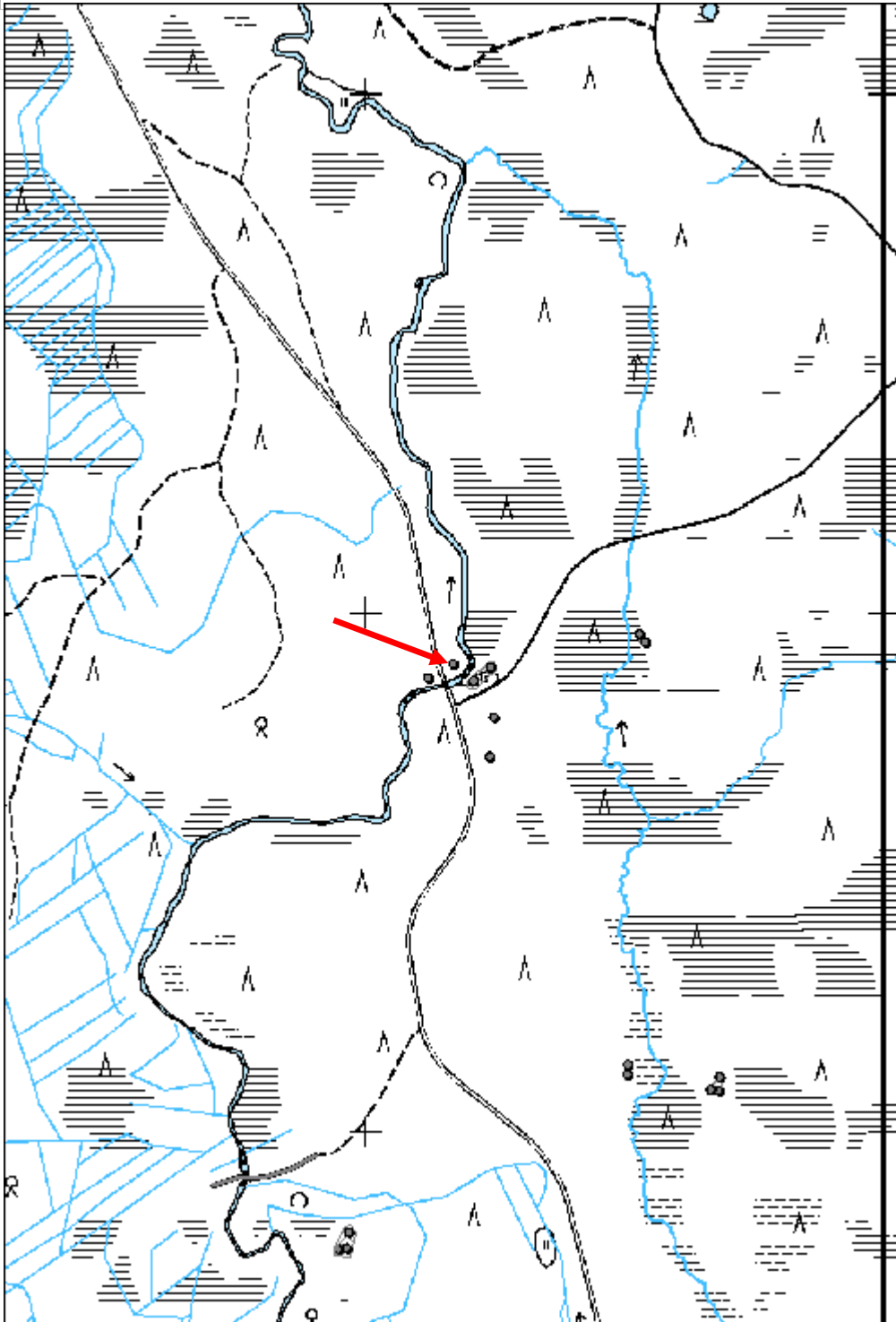
Selitys:	suojelu: Selitys:
-----------------	------------------------------------

Ympäristön suojelu:	0 Ei määritelty
Selitys:	



Yleiskuva maakuopasta.

Kohdetyyppi:	17 Kivi- ja maarakenteet	Copyright:	© <i>Metsähallitus</i> 2008 © <i>Maanmittauslaitos 1/MML/08</i>
Koordinaatit:	X 7456900, Y 3549167, Z 175	Mittakaava:	1:10000



Akanvaara 3 kolmiomittaustorni jäännös

MH-tunnus: 136948

Kohdetyyppi:	9 Valmistuspaikat/työpaikat	Haltija:	191 Metsätalous Itä-Lappi
Ajoitus:	7116 Uusi aika	Ylläpitäjä:	191 Metsätalous Itä-Lappi
Rakentamivuosi:		Kunta:	742 Savukoski
Lukumäärä:	3		

Koordinaatti- selitys:		Geometria tuotettu:	4 Gps-mittaus, korjaamaton
Koordinaatit:	X 7452286, Y 3554850, Z 434	Löydöt:	

Taustatiedot

Kohde on merkitty peruskarttaan.

Ympäristön kuvaus

Kohde sijaitsee Akanvaaran huipulla. Kohdealue on melko tasainen, mutta hyvin kivinen ja karu. Paikoitellen alueella esiintyy rakkakivikkoa. Kasvillisuus koostuu ohuesta sammalherroksesta ja varpuksveista sekä yksittäisistä tunturikoivuista ja kitukasvuisista männyistä.

Kohteen kuvaus

Kohde koostuu kolmesta rakennejäännöksestä, jotka ovat kaikki suorassa linjassa toisiinsa nähden.

Jäännös 1 (x 3554855 y 7452270) on romahtanut puutornin jäännös. Tornin rakenne on koostunut pyöröhirsistä ja riuista, jotka ovat halkaisijaltaan noin 0,1 - 0,2 metriä paksuja. Jäännöksiä on havaittavissa noin 7 x 6 metriä laajalla alueella. Tornilla on ollut kolme jalkaa, joista yksi on etelässä ja kaksi pohjoisessa. Etelässä sijaitseva jalka on ollut metallipultilla kiinnitetty kallioon. Pohjoisessa jalat on kiinnitetty maahan kiviröykkiöiden avulla. Röykkiöt ovat halkaisijaltaan noin 1 metriä ja noin 0,5 metriä korkeita. Tornin puujäännösten perusteella on arvioitu että tornin alkuperäinen korkeus on ollut noin 3 metriä.

Jäännös 2 (x 3554858 y 7452258) on 1,5 metrin korkeudella oleva sahalla katkaistu kelo puu, jonka paksuus on 0,15 metriä. Katkaisukohdalla puu on luonnostaan kaartunut vinoon ja siihen on naulattu kiinni vaakasuora ja noin 0,3 metrin pituinen puukappale.

Jäännös 3 (x 3554841 y 7452317) koostuu kahdesta kiviröykkiöstä, jotka sijaitsevat noin 4 metrin päässä toisistaan itä-länsisuuntaisesti. Röykkiöt ovat 0,7 - 0,8 x 0,5 metrin kokoisia ja 0,2 - 0,4 metriä korkea. Niiden keskellä on sijainnut noin metrin korkea paalu, joka on katkaistu kirveellä ja jonka kärkeen on naulattu rautanaula. Läntinen röykkiö paalu on katkennut ja paalun kärkiosuus on röykkiön vieressä.

Kohteen rajaus

Kohde rajautuu aluemaisesti havaittujen rakennusjäännösten alueelle.

Tulkinta

Kolmiomittaustorni ja muita kolmiomittaukseen liittyviä rakenteita. Kohde ajoittuu 1900-luvulle.

Lisätietoja

Paikalla on myös puinen ilmakuvaukseen liittyvä risti.

Toimenpiteet**Tarkastukset**

Tila: 3 Toteutettu Laji: 6 Suojeluarvojen tarkastus Tarkastusvuosi: 2011
 Tarkastuspvm: 29.6.2011 Tarkastaja: J.-E. Nyman
 Kuvaus: KMO kulttuuriperintöinventointi Savukoski 2011

**Viranomais-
rekisterinro:**

Kunto: 3 Huono

Arvotus: 8 Muu suojeluarvo

Olotila: 2 Ei käytössä

**Kohteen
suojelu:** 9 Muu suojeluarvo

Selitys:

Selitys:

**Ympäristön
suojelu:**

0 Ei määritelty

Selitys:

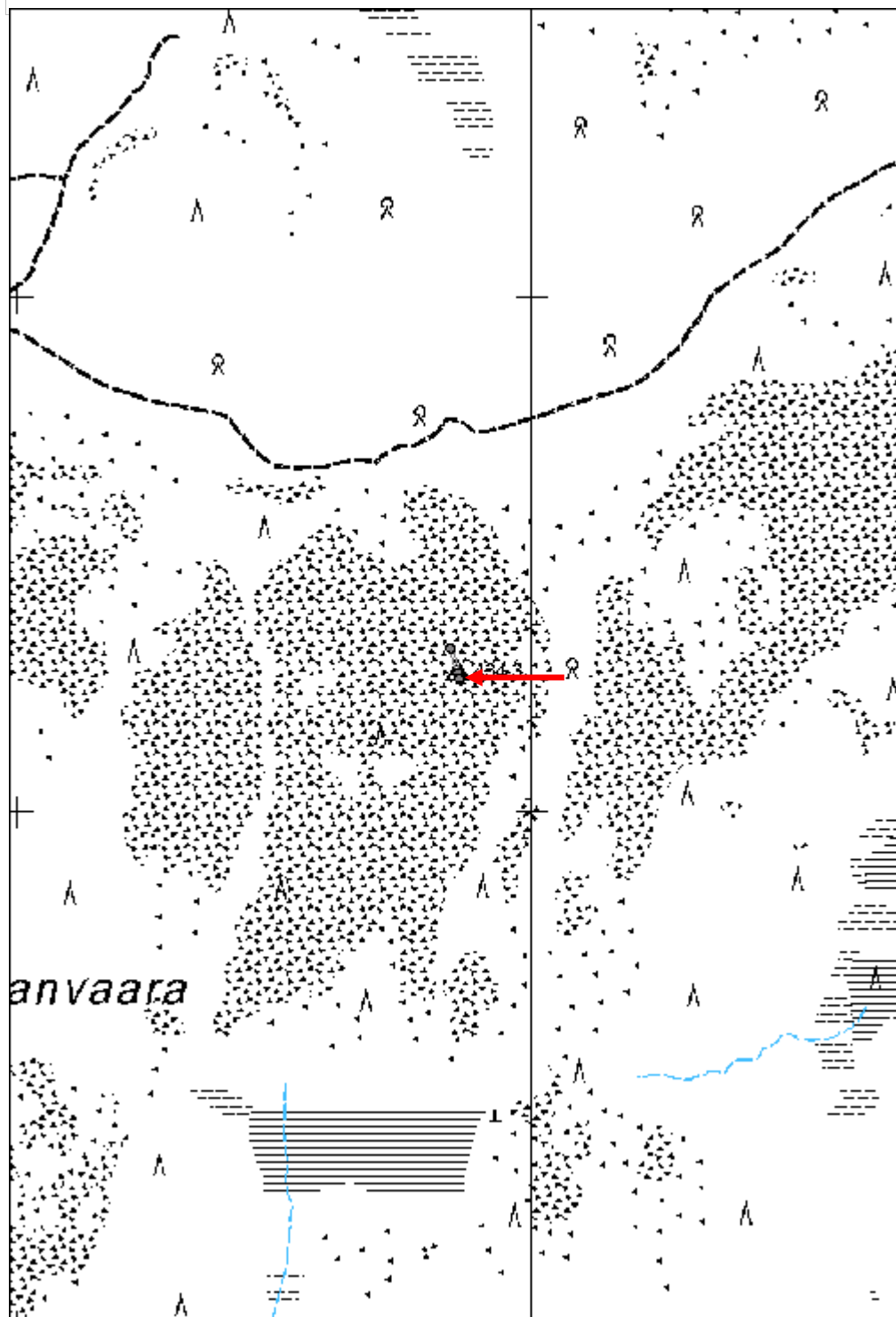


Tornin rakenteita.



Itäinen røykkiö.

Kohdetyyppi:	9 Valmistuspaikat/työpaikat	Copyright:	© <i>Metsähallitus 2008</i> © <i>Maanmittauslaitos 1/MML/08</i>
Koordinaatit:	X 7452286, Y 3554850, Z 434	Mittakaava:	1:10000



Kotaselkä 1 kolmiomittausrakenne jäännös

MH-tunnus: 137629

Kohdetyyppi:	9 Valmistuspaikat/työpaikat	Haltija:	191 Metsätalous Itä-Lappi
Ajoitus:	7116 Uusi aika	Ylläpitäjä:	191 Metsätalous Itä-Lappi
Rakentamisvuosi:		Kunta:	742 Savukoski
Lukumäärä:	1		

Koordinaattiselitys:		Geometria tuotettu:	4 Gps-mittaus, korjaamaton
Koordinaatit:	X 7468736, Y 3572801, Z 325	Löydöt:	

Taustatiedot
Kohde on merkitty vuonna 1971 painettuun topografiseen karttaan, joka perustuu vuonna 1966 suoritettuun kartoitustyöhön.
Ympäristön kuvaus
Kohde sijaitsee Kotaselän laella. Maaperä koostuu kivisestä moreenista ja alueella kasvaa nuorta mäntyvaltaista havupuumetsää. Aluskasvillisuutta dominoivat varpukasvit.
Kohteen kuvaus
Paikalla sijaitsee arvioltaan noin 20 metriä korkea mänty, jonka oksat ovat keskiosasta latvaan asti sahatut. Latvaa on myös pidennetty arvioltaan noin 5 metriä pitkällä riuulla, joka on kiinnitetty puuhun. Männyn itäpuolella on noin 1,5 metrin korkeudella pilkka, missä on yksi kirvesisku.
Kohteen rajaus
Kohde rajautuu pistemäisesti puun juurelta mitattuun gps-pisteeseen.
Tulkinta
Kolmiomittauksessa käytetty puunlatvamerkki. Rakenne ajoittuu 1900-luvulle.
Lisätietoja

Toimenpiteet

Tarkastukset
Tila: 3 Toteutettu Laji: 6 Suojeluarvojen tarkastus Tarkastusvuosi: 2011
Tarkastuspvm: 7.7.2011 Tarkastaja: J.-E. Nyman
Kuvaus: KMO kulttuuriperintöinventointi Savukoski 2011

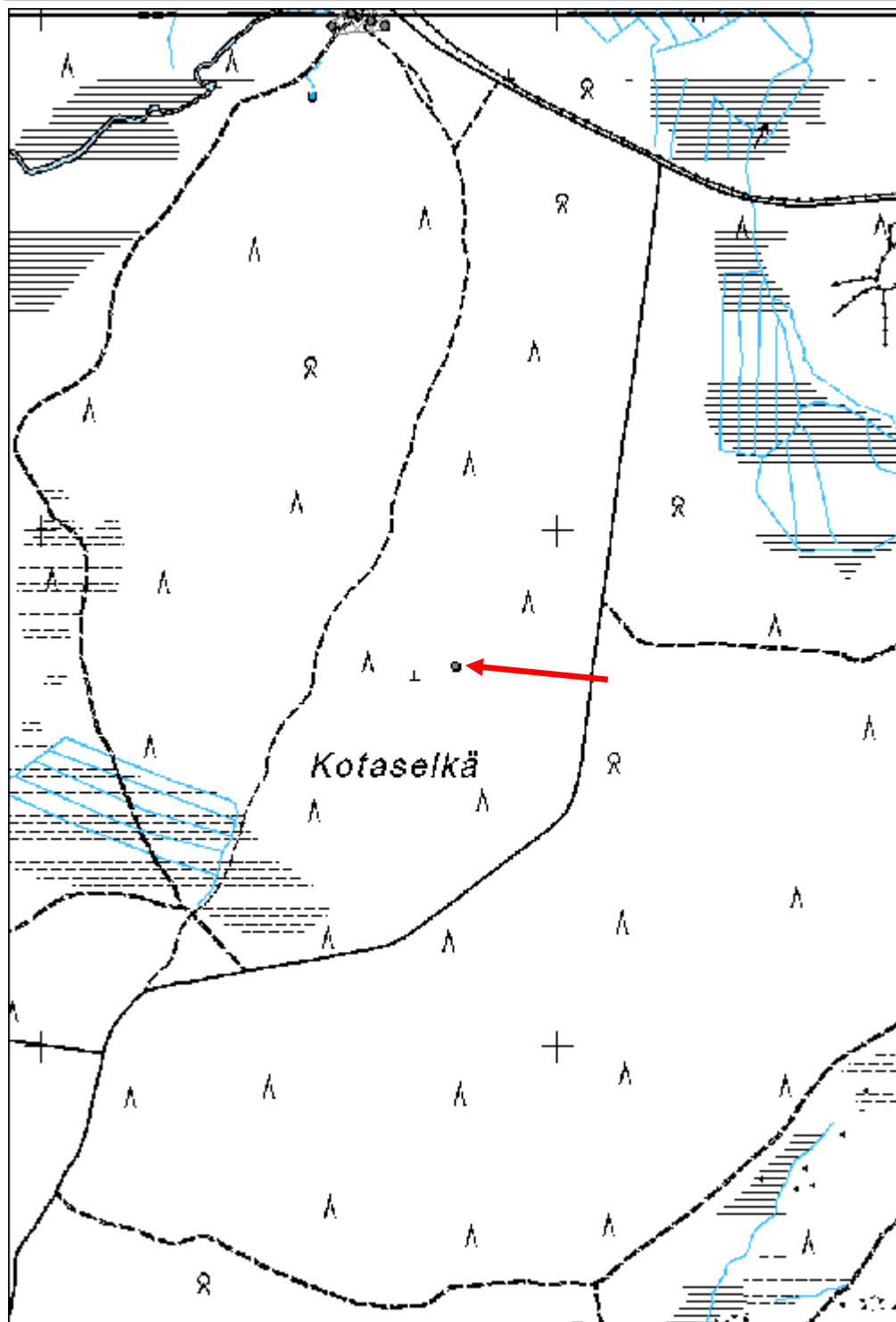
Viranomaisrekisterinro:		Kunto:	2 Keskinertainen
		Olotila:	2 Ei käytössä
Arvotus:	8 Muu suojeluarvo	Kohteen suojelu:	9 Muu suojeluarvo

Selitys:	Selitys:
Ympäristön suojelu:	0 Ei määritelty
Selitys:	



Yläkuvissa kolmiomittaustornipuu ja alakuvassa puun pilkka.

Kohdetyyppi:	9 Valmistuspaikat/työpaikat	Copyright:	© <i>Metsähallitus 2008</i> © <i>Maanmittauslaitos 1/MML/08</i>
Koordinaatit:	X 7468736, Y 3572801, Z 325	Mittakaava:	1:10000



Tarasijanvaara kolmiomittausrakenne jäännös	MH-tunnus: 137642
--	--------------------------

Kohdetyyppi:	9 Valmistuspaikat/työpaikat	Haltija:	191 Metsätalous Itä-Lappi
Ajoitus:	7116 Uusi aika	Ylläpitäjä:	191 Metsätalous Itä-Lappi
Rakentamisvuosi:		Kunta:	742 Savukoski
Lukumäärä:	1		

Koordinaattiselitys:	Geometria tuotettu:
Koordinaatit: X 7463103, Y 3569844, Z 310	4 Gps-mittaus, korjaamaton
	Löydöt:

Taustatiedot

Kohde on merkitty vuonna 1971 painettuun topografiseen karttaan, jonka perustuu vuonna 1966 suoritettuun kartoitustyöhön.

Ympäristön kuvaus

Kohde sijaitsee Tarasijanvaaran laella. Maasto on kivinen ja paikoitellen esiintyy rakkakivikkoa. Alueella kasvaa nuorta mäntyvaltaista havupuumetsää ja aluskasvillisuus koostuu varpukasveista.

Kohteen kuvaus

Paikalla sijaitsee arvioltaan noin 12 metriä korkea kelo mänty, jonka oksat ovat keskiosasta latvaan asti sahatut. Puun eteläpuolella on noin 1,5 metrin korkeudella pilkka, jossa on neljä vaakasuoraa kirvesiskua.

Kohteen rajaus

Kohde rajautuu puun mukaisesti.

Tulkinta

Puu, jossa on ollut kolmiomittauksissa käytetty puunlatvamerkki. Kohde ajoittuu 1900-luvulle.

Lisätietoja**Toimenpiteet****Tarkastukset**

Tila: 3 Toteutettu Laji: 6 Suojeluarvojen tarkastus Tarkastusvuosi: 2011
Tarkastuspvm: 7.7.2011 Tarkastaja: J.-E. Nyman
Kuvaus: KMO kulttuuriperintöinventointi Savukoski 2011

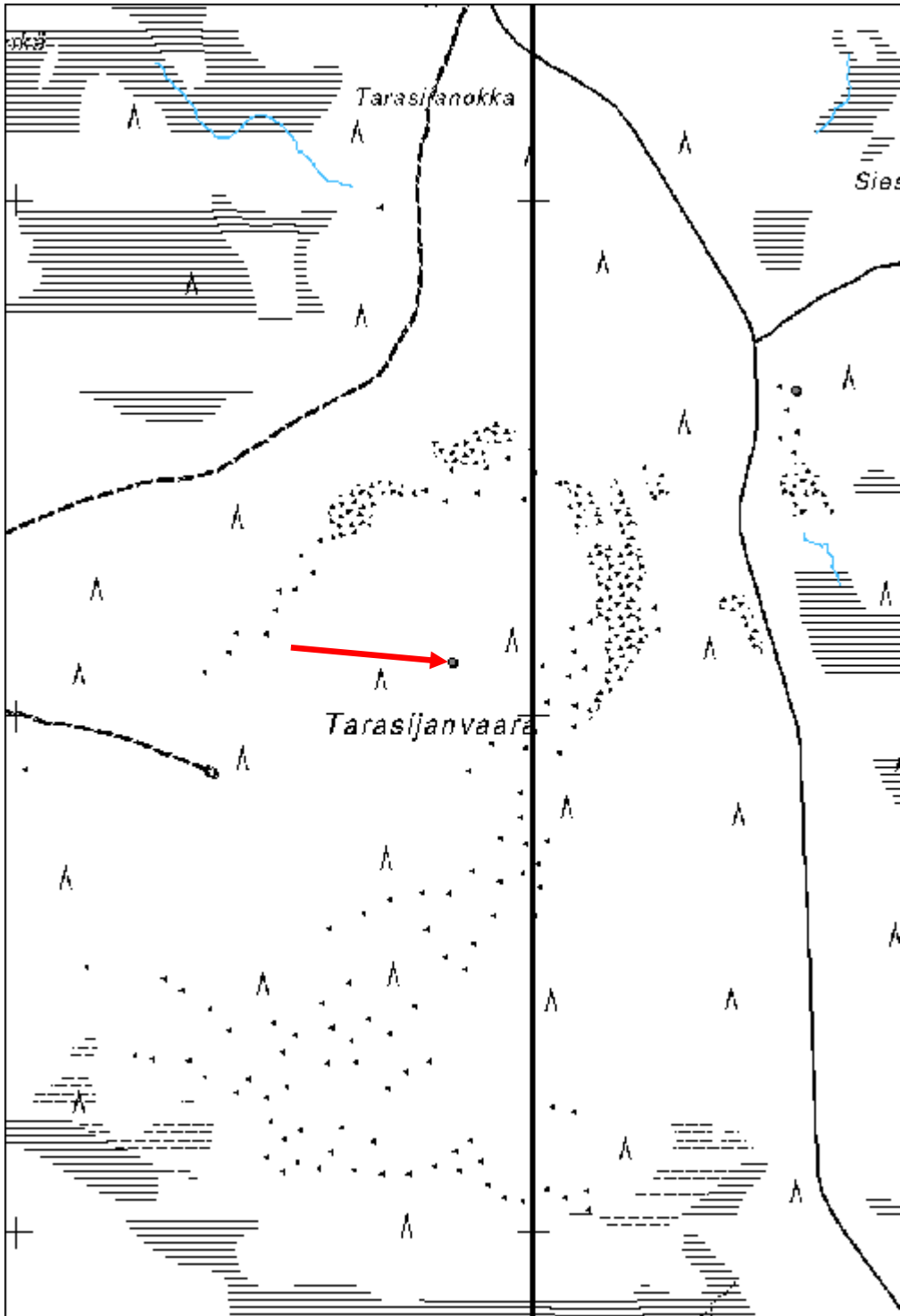
Viranomaisrekisterinro:	Kunto: 2 Keskinertainen
	Olotila: 2 Ei käytössä
Arvotus: 8 Muu suojeluarvo	Kohteen suojelu: 9 Muu suojeluarvo
Selitys:	Selitys:

Ympäristön suojelu:	0 Ei määritelty
Selitys:	



Kuvat kolmiomittauspuusta ja sen kylkipilkasta.

Kohdetyyppi:	9 Valmistuspaikat/työpaikat	Copyright:	© <i>Metsähallitus</i> 2008 © <i>Maanmittauslaitos 1/MML/08</i>
Koordinaatit:	X 7463103, Y 3569844, Z 310	Mittakaava:	1:10000



Sitkiölampi kivilatomus	MH-tunnus: 137643
--------------------------------	--------------------------

Kohdetyyppi:	17 Kivi- ja maarakenteet	Haltija:	191 Metsätalous Itä-Lappi
Ajoitus:	7199 Ajoitus epäselvä	Ylläpitäjä:	191 Metsätalous Itä-Lappi
Rakentamisvuosi:		Kunta:	742 Savukoski
Lukumäärä:	8		

Koordinaattiselitys:	Geometria tuotettu:
Koordinaatit:	Löydöt:
X 7464449, Y 3570073, Z 220	4 Gps-mittaus, korjaamaton

Taustatiedot

Muinaisjäännösrekisteri, kohde nro 1000012185.

Ympäristön kuvaus

Kohde sijaitsee Sitkiölampeen päin laskevassa koillisrinteessä, jossa kasvaa nuorta mäntymetsää. Maasto on kuivahkoa, moreenipohjaista ja kivistä. Aluskasvillisuus koostuu varpukasveista. Noin 30 metriä kohteesta koilliseen alkaa Sitkiölampea ympäröivä neva-alue. Sitkiölampi sijaitsee kohteesta noin 270 metriä koilliseen.

Kohteen kuvaus

Muinaisjäännösrekisterin tietojen mukaan kohteessa on ainakin 10 pientä kiviladelmaa. Inventoinnin aikana löydettiin ainoastaan 8 kappaletta noin 60 x 30 metrin laajalla alueella.

Kiviladelmä 1 (x 3570053 y 7464454) on 1,0 x 0,8 metrin kokoinen, 0,3 metriä korkea ja muodoltaan soikeahko. Ladelmassa on yksi kivikerta ja se koostuu 0,1 - 0,3 metrin kokoisista luonnonkivistä. Ladelmä on osittain turpeen peitossa.

Kiviladelmä 2 (x 3570065 y 7464444) on 1,4 x 1,0 metrin kokoinen, 0,3 metriä korkea ja muodoltaan soikeahko. Ladelmassa on pari kivikertaa ja se koostuu 0,2 - 0,4 metrin kokoisista luonnonkivistä. Ladelmä on osittain turpeen peitossa.

Kiviladelmä 3 (x 3570074 y 7464434) on 1,0 x 1,1 metrin kokoinen, 0,4 metriä korkea ja muodoltaan epäsäännöllisen suorakaiteinen. Ladelmassa on pari kivikertaa ja se koostuu 0,2 - 0,4 metrin kokoisista luonnonkivistä. Ladelmä on osittain turpeen peitossa.

Kiviladelmä 4 (x 3570075 y 7464445) on 1,2 x 1,6 metrin kokoinen ja 0,2 metriä korkea. Tuulenskaato on osittain vahingoittanut ladelman ja sen alkuperäistä muotoa ei pystytty varmuudella määrittämään. Ladelmassa on pari kivikertaa ja se koostuu 0,2 - 0,5 metrin kokoisista luonnonkivistä. Ladelmä on osittain turpeen peitossa.

Kiviladelmä 5 (x 3570088 y 7464442) on 0,9 x 1,5 metrin kokoinen, 0,7 metriä korkea ja muodoltaan epäsäännöllisen suorakaiteinen. Ladelmassa on yksi kivikerta ja se koostuu 0,4 - 0,6 metrin kokoisista luonnonkivistä. Ladelmä on osittain turpeen peitossa.

Kiviladelmä 6 (x 3570056 y 7464460) on 1,2 x 1,6 metrin kokoinen, 0,4 metriä korkea ja muodoltaan soikeahko. Ladelmassa on yksi kivikerta ja se koostuu 0,3 - 0,4 metrin kokoisista luonnonkivistä. Ladelmä on osittain turpeen peitossa.

Kiviladelma 7 (x 3570062 y 7464476) on 1,2 x 1,2 metrin kokoinen, 0,4 metriä korkea ja epäsäännöllisen neliömuotoinen. Ladelmassa on pari kivistä ja se koostuu 0,3 - 0,6 metrin kokoisista luonnonkivistä. Ladelma on osittain turpeen peitossa.

Kiviladelma 8 (x 3570095 y 7464422) on 1,3 x 1,7 metrin kokoinen, 0,5 metriä korkea ja muodoltaan epäsäännöllisen suorakaiteinen. Ladelma on suurilta osin turpeen peitossa.

Kohteen rajaus

Kohde rajautuu havaittujen kiviladelmien alueelle.

Tulkinta

Kiviladelmien ajoitus ja funktio on tuntematon.

Lisätietoja

Toimenpiteet

Tarkastukset

Tila: 3 Toteutettu Laji: 6 Suojeluarvojen tarkastus Tarkastusvuosi: 2011
Tarkastuspvm: 8.7.2011 Tarkastaja: J.-E. Nyman
Kuvaus: KMO kulttuuriperintöinventointi Savukoski 2011

Viranomais- rekisterinro:	1000012185	Kunto:	2 Keskinertainen
Arvotus:	3 Esitys mj-luokka II	Olotila:	2 Ei käytössä
Selitys:		Kohteen suojelu:	2 Muinaisjäännösrekisteri II
		Selitys:	

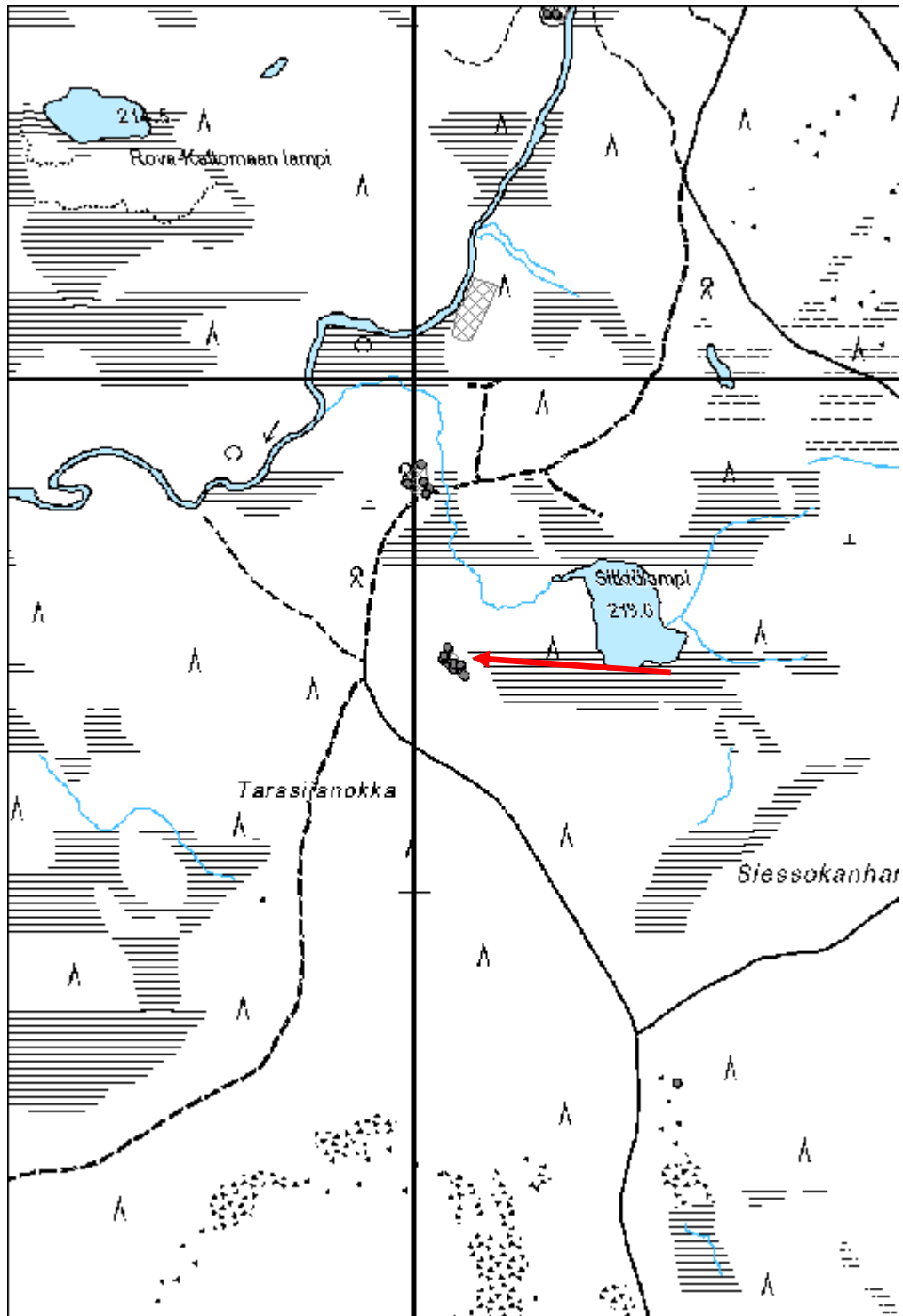
Ympäristön suojelu:	0 Ei määritelty
--------------------------------	-----------------

Selitys:	
-----------------	--

Kohdetyyppi:	17 Kivi- ja maarakenteet	Copyright:	© <i>Metsähallitus 2008</i> © <i>Maanmittauslaitos 1/MML/08</i>
Koordinaatit:	X 7464449, Y 3570073, Z 220	Mittakaava:	1:10000



Ylä- ja keskirivillä kuvia kiviladelmista ja alarivillä yleiskuvat alueesta.



Routsukainen kolmiomittaustorni jäännös

MH-tunnus: 138032

Kohdetyyppi:	9 Valmistuspaikat/työpaikat	Haltija:	191 Metsätalous Itä-Lappi
Ajoitus:	7116 Uusi aika	Ylläpitäjä:	191 Metsätalous Itä-Lappi
Rakentamisvuosi:		Kunta:	742 Savukoski
Lukumäärä:	1		

Koordinaattiselitys:		Geometria tuotettu:	4 Gps-mittaus, korjaamaton
Koordinaatit:	X 7481322, Y 3560113, Z 410	Löydöt:	

Taustatiedot

Kohde on merkitty vuonna 1971 painettuun topografiseen karttaan, joka perustuu vuosina 1966 - 1967 suoritettuun kartoitustyöhön.

Ympäristön kuvaus

Kohde sijaitsee Ruotsukaisen laella. Laella kasvaa yksittäisiä mäntyjä ja aluskasvillisuus koostuu varpukasveista. Kallio on monin paikoin paljas.

Kohteen kuvaus

Paikalla ollut kolmiomittaustorni on purettu. Jäljellä on 12 kpl rautakiinnikkeitä, jotka on kiinnitetty pulteilla kallioon. Kiinnikkeet sijaitsevat noin 5 metrin säteellä toisistaan. Yhdessä kiinnikkeessä on vielä jäljellä tornirakenteessa käytettyä pyöröhirttä, joka on sahalla katkaistu. Lähiympäristössä on sahattuja pyöröhirren pätkiä, jotka todennäköisesti ovat tornista peräisin. Hirsien paksuus on 0,2 - 0,3 metriä.

Kohteen rajaus

Kohde rajautuu kolmiomittaustornin kiinteiden jäännösten mukaisesti.

Tulkinta

Purettu kolmiomittaustorni, joka ajoittuu 1900-luvulle.

Lisätietoja

Toimenpiteet

Tarkastukset

Tila: 3 Toteutettu Laji: 6 Suojeluarvojen tarkastus Tarkastusvuosi: 2011
Tarkastuspvm: 26.7.2011 Tarkastaja: J.-E. Nyman
Kuvaus: KMO kulttuuriperintöinventointi Savukoski 2011

Viranomaisrekisterinro:		Kunto:	3 Huono
		Olotila:	2 Ei käytössä
Arvotus:	8 Muu suojeluarvo	Kohteen	9 Muu suojeluarvo

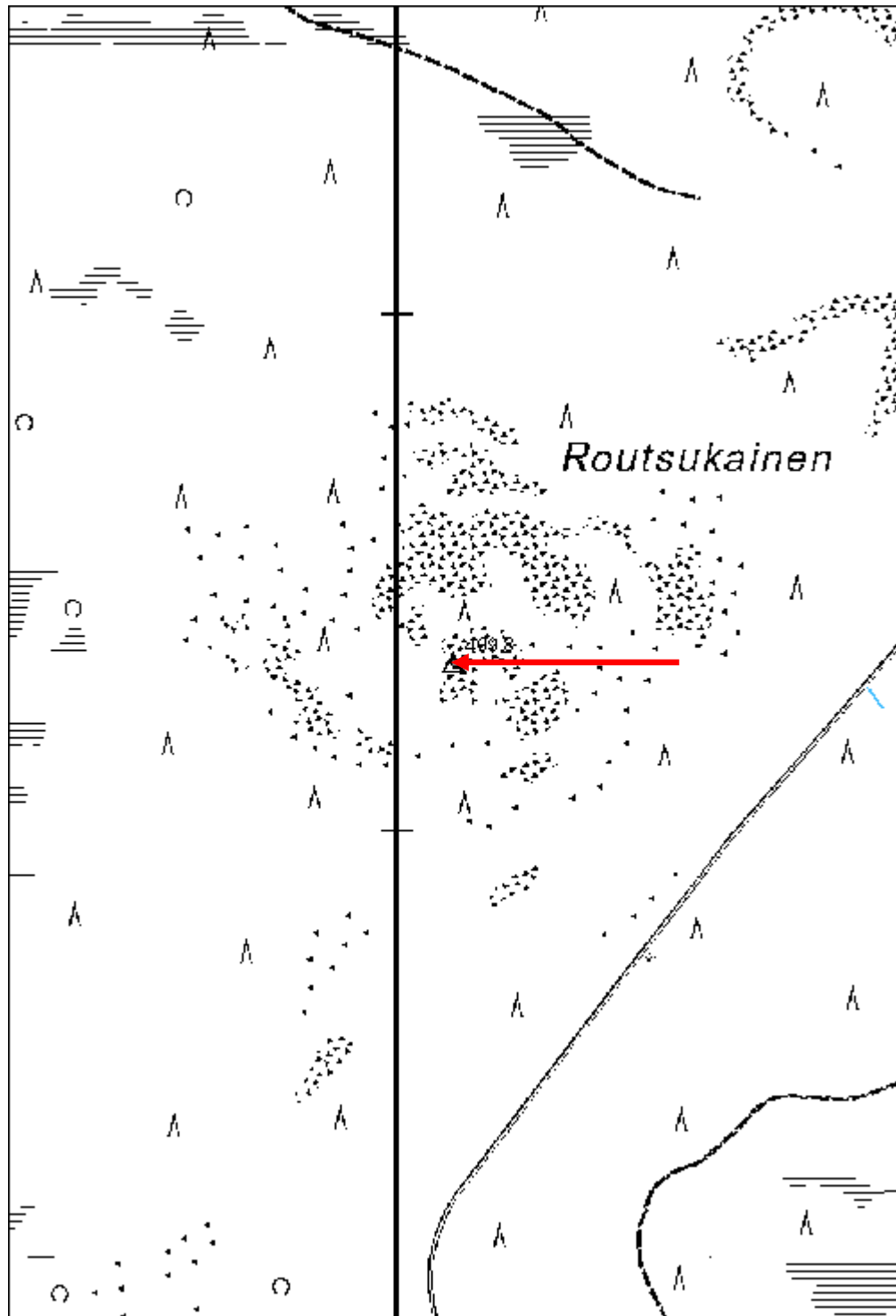
Selitys:	suojelu: Selitys:
-----------------	------------------------------------

Ympäristön suojelu:	0 Ei määritelty
Selitys:	



Yleiskuva kolmiomittaustornin alueesta ja tornin kiinnityspuut.

Kohdetyyppi:	9 Valmistuspaikat/työpaikat	Copyright:	© <i>Metsähallitus 2008</i> © <i>Maanmittauslaitos 1/MML/08</i>
Koordinaatit:	X 7481322, Y 3560113, Z 410	Mittakaava:	1:10000



Värriövaara kolmiomittausrakenne jäännös

MH-tunnus: 138082

Kohdetyyppi:	9 Valmistuspaikat/työpaikat	Haltija:	191 Metsätalous Itä-Lappi
Ajoitus:	7116 Uusi aika	Ylläpitäjä:	191 Metsätalous Itä-Lappi
Rakentamisvuosi:		Kunta:	742 Savukoski
Lukumäärä:	1		

Koordinaattiselitys:		Geometria tuotettu:	4 Gps-mittaus, korjaamaton
Koordinaatit:	X 7485945, Y 3558592, Z 245	Löydöt:	

Taustatiedot
Kohde on merkitty vuonna 1971 painettuun topografiseen karttaan, joka perustuu vuosina 1966 - 1967 suoritettuun kartoitustyöhön.
Ympäristön kuvaus
Kohde sijaitsee Värriövaaran tasaisella ja kuivalla laella, missä kasvaa nuorta mäntymetsää. Maa on kivistä moreenia ja aluskasvillisuus koostuu varpukasveista.
Kohteen kuvaus
Maassa on noin 4 metriä pitkä ja hyvin laho riuku, jonka yhdessä päässä on poikkisuuntaisesti rautanaukoilla kiinnitettynä 7 lahoa lankunpätkeä. Lankut on sijoitettu niin, että ne muodostavat noin 1 x 1 metrin kokoisen laatan.
Kohteen rajaus
Kohde rajautuu rakenteen mukaisesti.
Tulkinta
Paikalla on kolmiomittauksessa käytetty puunlatvamerkki. Merkki on alun perin ollut kiinnitettynä puuhun.
Lisätietoja

Toimenpiteet

Tarkastukset
Tila: 3 Toteutettu Laji: 6 Suojeluarvojen tarkastus Tarkastusvuosi: 2011
Tarkastuspvm: 27.7.2011 Tarkastaja: J.-E. Nyman
Kuvaus: KMO kulttuuriperintöinventointi Savukoski 2011

Viranomaisrekisterinro:		Kunto:	3 Huono
		Olotila:	2 Ei käytössä
Arvotus:	8 Muu suojeluarvo	Kohteen	9 Muu suojeluarvo

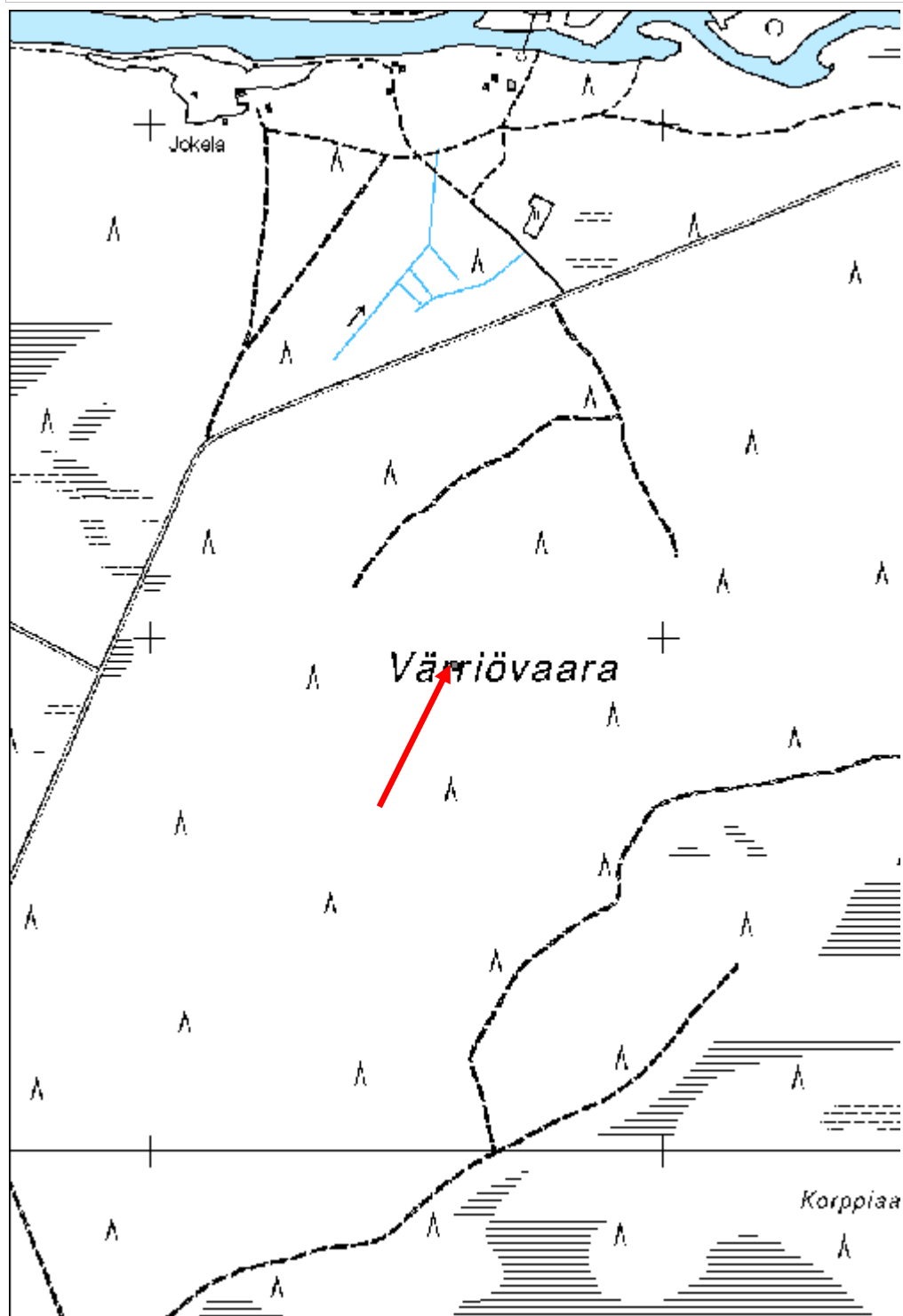
Selitys:	suojelu: Selitys:
-----------------	------------------------------------

Ympäristön suojelu:	0 Ei määritelty
Selitys:	



Kuvien rakenne on kolmiomittaustornin tähystysmerkki.

Kohdetyyppi:	9 Valmistuspaikat/työpaikat	Copyright:	© <i>Metsähallitus 2008</i> © <i>Maanmittauslaitos 1/MML/08</i>
Koordinaatit:	X 7485945, Y 3558592, Z 245	Mittakaava:	1:10000



Kontioseljät 2 pilkkapuu	MH-tunnus: 138297
---------------------------------	--------------------------

Kohdetyyppi: 11 Taide/muistomerkit	Haltija: 800 Lapin luontopalvelut
Ajoitus: 7116 Uusi aika	Ylläpitäjä: 800 Lapin luontopalvelut
Rakentamisvuosi:	Kunta: 742 Savukoski
Lukumäärä: 5	

Koordinaattiselitys:	Geometria tuotettu: 4 Gps-mittaus, korjaamaton
Koordinaatit: X 7493883, Y 3579529, Z 250	Löydöt:

Taustatiedot

Löytyi inventoinnissa.

Ympäristön kuvaus

Kohde sijaitsee loivalla moreenipohjaisella kaakkoisrinteellä, missä kasvaa kehitysluokaltaan uudistuskypsää mäntyvaltaista sekametsää. Aluskasvillisuus koostuu varpukasveista. Kohteesta noin 20 metriä kaakkoon sijaitsee pieni nimetön puro ja noin 90 metriä lounaaseen kulkee luoteis-kaakkoissuuntainen metsäautotie.

Kohteen kuvaus

Noin 20 x 50 metriä laajalla alueella havaittiin inventoinnin aikana 5 pilkkapuuta, jotka ympäröivät paikalla olevaa metsätyökämpän rauniota. Pilkat on isketty mäntyihin, joista yksi on kelo ja yksi on katkennut. Pilkat ovat keskimäärin noin 0,15 x 0,10 metrin kokoiset ja niissä on useita kirvesiskuja. Selkeitä merkkejä iskut ei kuitenkaan muodosta.

Kohteen rajaus

Kohde rajautuu havaittujen pilkkapuiden alueelle.

Tulkinta

Pilkkojen merkitys ei selvinnyt inventoinnin aikana. Ne liittyvät todennäköisesti viereiseen kämpän raunioon ja ovat mahdollisesti samanaikaisia. Ne ajoittuisivat siinä tapauksessa 1900-luvun alkupuolelle.

Lisätietoja**Toimenpiteet****Tarkastukset**

Tila: 3 Toteutettu Laji: 6 Suojeluarvojen tarkastus Tarkastusvuosi: 2011
 Tarkastuspvm: 3.8.2011 Tarkastaja: J.-E. Nyman
 Kuvaus: KMO kulttuuriperintöinventointi Savukoski 2011

Viranomais-

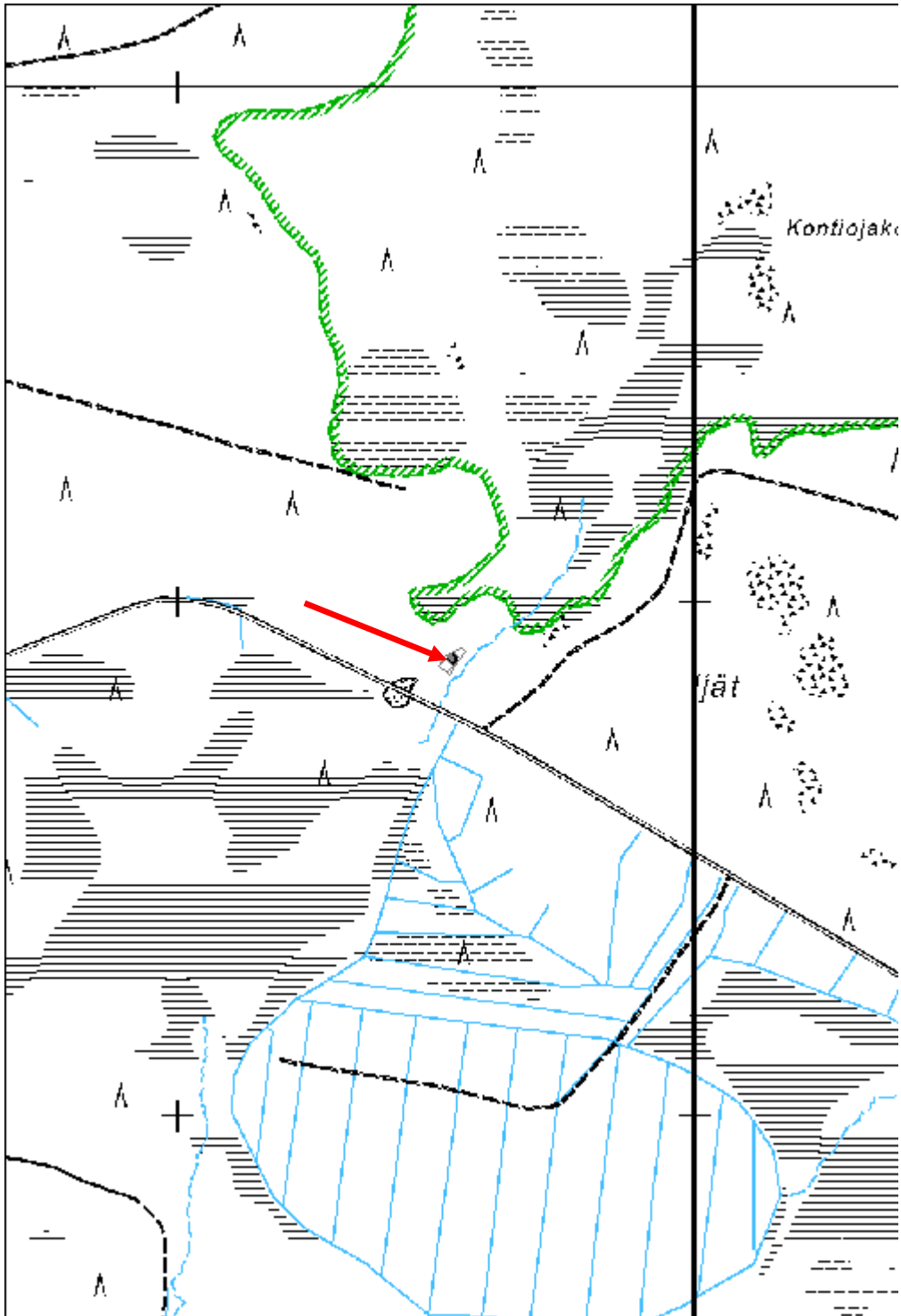
Kunto: 2 Keskinertainen

rekisterinro:		Olotila: 2 Ei käytössä
Arvotus:	8 Muu suojeluarvo	Kohteen suojelu: 9 Muu suojeluarvo
Selitys:		Selitys:
Ympäristön suojelu:	0 Ei määritelty	
Selitys:		



Kuvia pilkkapuun pilkoista.

Kohdetyyppi:	11 Taide/muistomerkit	Copyright:	© <i>Metsähallitus</i> 2008 © <i>Maanmittauslaitos 1/MML/08</i>
Koordinaatit:	X 7493883, Y 3579529, Z 250	Mittakaava:	1:10000



Sompiovaara 1 kolmiomittausrakenne jäännös	MH-tunnus: 138346
---	--------------------------

Kohdetyyppi:	9 Valmistuspaikat/työpaikat	Haltija:	191 Metsätalous Itä-Lappi
Ajoitus:	7116 Uusi aika	Ylläpitäjä:	191 Metsätalous Itä-Lappi
Rakentamisvuosi:		Kunta:	742 Savukoski
Lukumäärä:	1		

Koordinaattiselitys:	Geometria tuotettu:
Koordinaatit: X 7496102, Y 3577508, Z 275	4 Gps-mittaus, korjaamaton
	Löydöt:

Taustatiedot

Kohde on merkitty vuonna 1974 painettuun topografiseen karttaan, joka perustuu vuonna 1970 suoritettuun kartoitustyöhön.

Ympäristön kuvaus

Kohde sijaitsee Sompiovaaran tasaisen laen lounaisosassa. Maasto on kivinen ja aluskasvillisuus koostuu varpukasveista ja sammaleesta. Alueella kasvaa mäntymetsää.

Kohteen kuvaus

Paikalla on arvioltaan noin 13 metriä korkea mänty, jonka latva on katkaistu. Männyn kärkeen on kiinnitetty arvioltaan noin 7 metriä pitkä rima, jonka päädyssä on kaksi poikittain kiinnitettyä lankkua. Kiinnitettyjä lankkuja on alun perin ollut enemmän, mutta ne ovat irronneet ja niiden lahot jäännökset löytyvät puun lähiympäristöstä. Maassa olevat lankut ovat noin 0,1 metriä leveitä ja 1,0 metriä pitkiä. Puun juuressa on noin 0,1 x 0,15 metrin kokoinen kirveellä isketty pilkka, johon on naulattu kiinni rautanaula.

Männyn lähiympäristössä on muutamia muita mäntyjä, joiden latvat ovat myös katkaistuja.

Kohteen rajaus

Kohde rajautuu kolmiomittauksessa käytetyn puun mukaisesti.

Tulkinta

Kolmiomittauksessa käytetty puunlatvamerkin jäännös, joka ajoittuu 1900-luvulle.

Lisätietoja**Toimenpiteet****Tarkastukset**

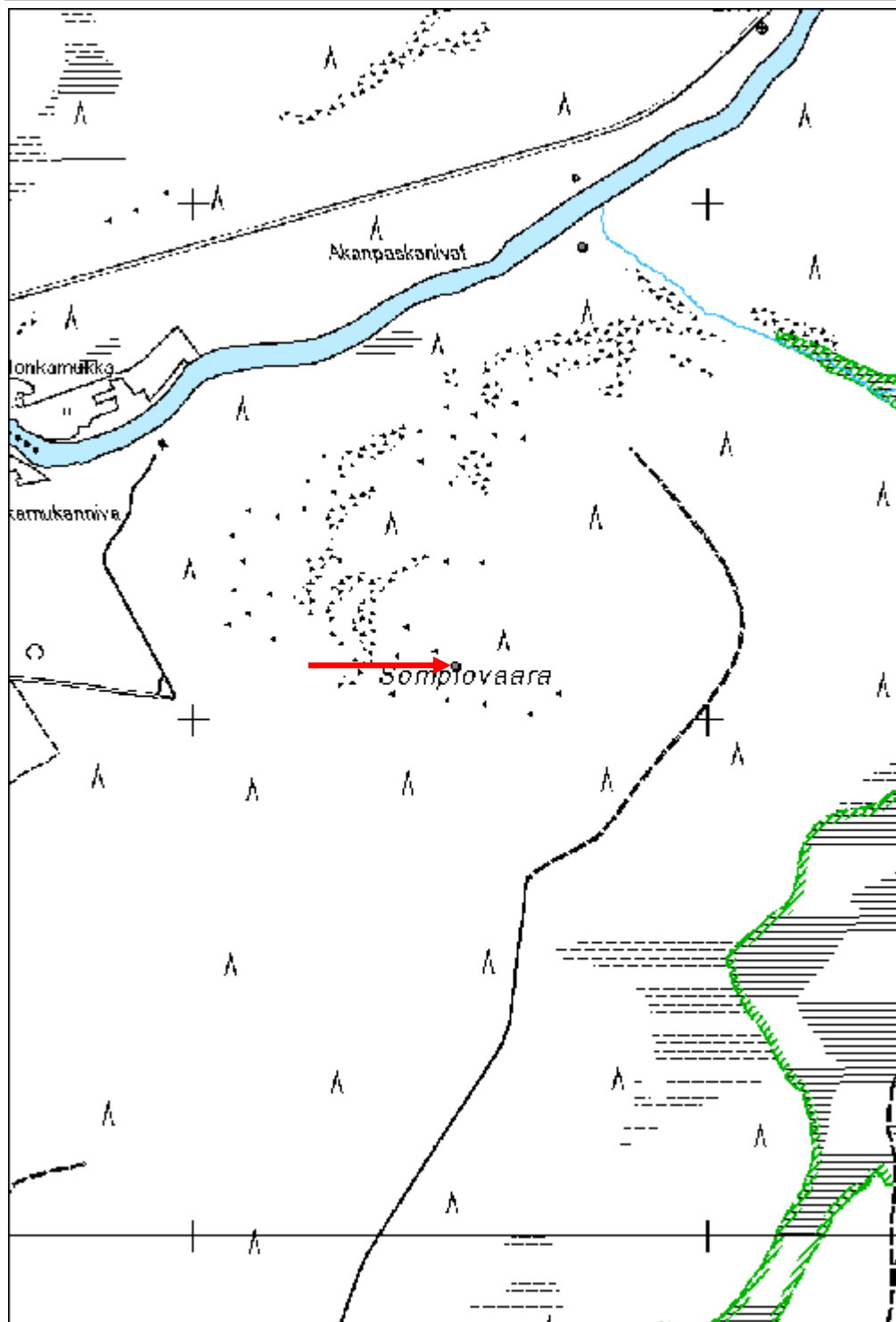
Tila: 3 Toteutettu Laji: 6 Suojeluarvojen tarkastus Tarkastusvuosi: 2011
Tarkastuspvm: 4.8.2011 Tarkastaja: J.-E. Nyman
Kuvaus: KMO kulttuuriperintöinventointi Savukoski 2011

Viranomais- rekisterinro:		Kunto:	2 Keskinertainen
Arvotus:	8 Muu suojeluarvo	Olotila:	2 Ei käytössä
Selitys:		Kohteen suoja:	9 Muu suojeluarvo
Selitys:		Selitys:	
Ympäristön suoja:	0 Ei määritelty		
Selitys:			



Kolmiomittauspuun juuressa oleva pilkka ja yleiskuva puusta.

Kohdetyyppi:	9 Valmistuspaikat/työpaikat	Copyright:	© Metsähallitus 2008 © Maanmittauslaitos 1/MML/08
Koordinaatit:	X 7496102, Y 3577508, Z 275	Mittakaava:	1:10000



Sompiovaara 2 ansa jäännös

MH-tunnus: 138372

Kohdetyyppi:	9 Valmistuspaikat/työpaikat	Haltija:	191 Metsätalous Itä-Lappi
Ajoitus:	7116 Uusi aika	Ylläpitäjä:	191 Metsätalous Itä-Lappi
Rakentamivuosi:		Kunta:	742 Savukoski
Lukumäärä:	1		

Koordinaattiselitys:		Geometria tuotettu:	4 Gps-mittaus, korjaamaton
Koordinaatit:	X 7496425, Y 3578493, Z 220	Löydöt:	

Taustatiedot

Kohteesta on SutiGis-havainto.

Ympäristön kuvaus

Kohde sijaitsee Sompiovaaran juurella loivalla itärinteellä. Maa on moreenipohjaista ja kosteahkoa. Alueella kasvaa sekametsää, joka on kehitysluokaltaan uudistuskypsää. Aluskasvillisuus koostuu varpukasveista.

Kohteen kuvaus

Paikalla sijaitsee hirsistä rakennettu loukku. Rakenteen kaksi noin 2,8 metriä pitkät ja 0,1 - 0,2 metriä paksuista pyöröhirsistä koostuvat seinämät ovat ansan noin 1,5 metriä leveän suuaukon kohdalta tuettu eläviin puihin. Seinämät ovat suuaukon kohdalla noin 1,2 metriä korkeat ja osittain romahtaneet. Hirret ovat sahalla katkaistuja. Suuaukon yllä on kaksi vaakasuorasti sijoitettua hirttä, joiden päädyt on kiinnitetty rautanauloilla eläviin puihin. Ylin näistä sijaitsee noin 1,8 metrin korkeudella. Maassa seinämien välissä on vierekkäin olevia lahoja pyöröhirsiiä, jotka ovat mahdollisesti peräisin loukun kattorakenteesta. Loukun päällä on säilynyt muutamia kuvia risuja, joita on käytetty loukun naamioimisessa.

Kohteen rajaus

Kohde rajautuu loukun mukaisesti.

Tulkinta

Karhunloukun jäännös, joka ajoittuu 1900-luvulle.

Lisätietoja

Toimenpiteet

Tarkastukset

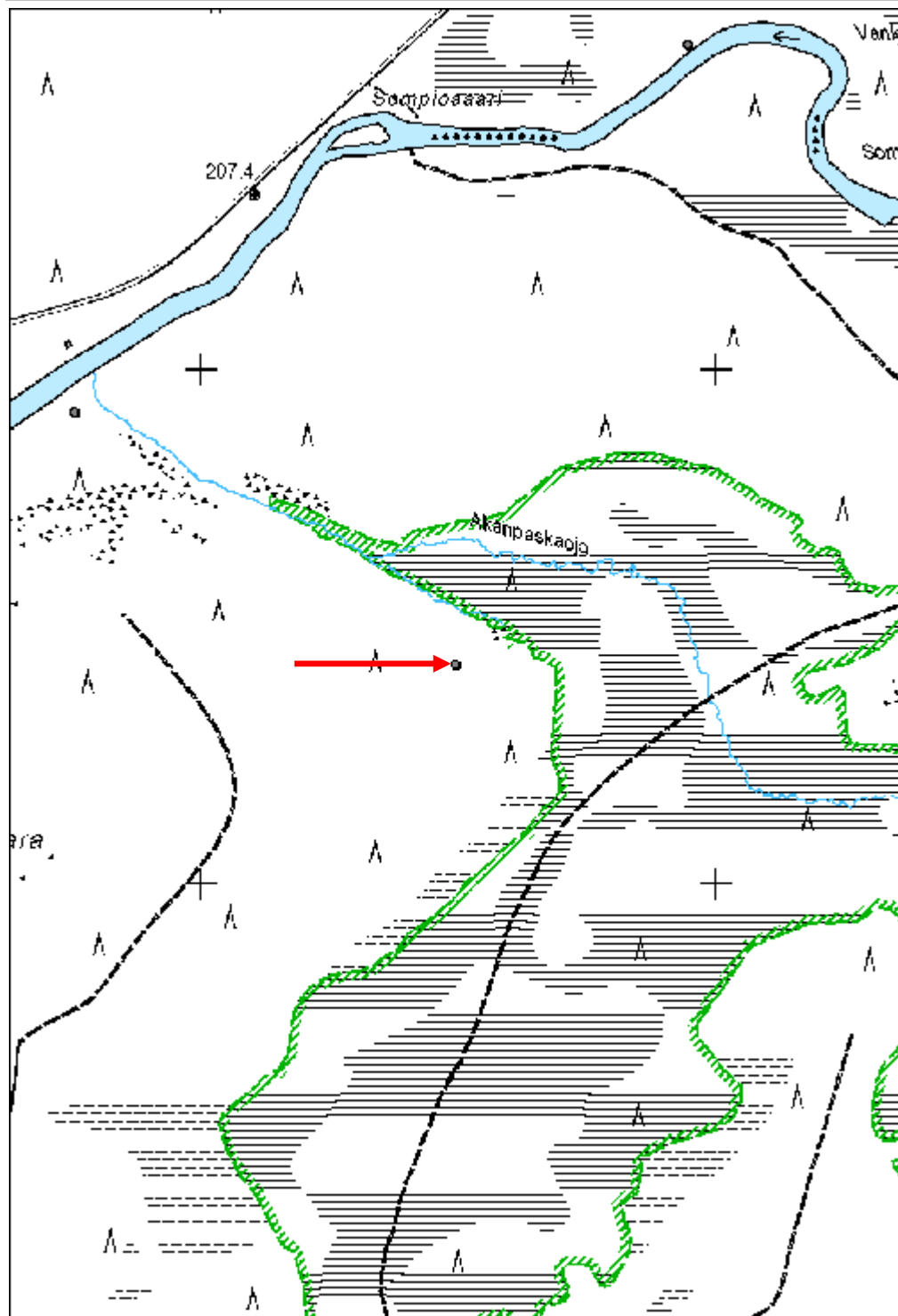
Tila: 3 Toteutettu Laji: 6 Suojeluarvojen tarkastus Tarkastusvuosi: 2011
Tarkastuspvm: 4.8.2011 Tarkastaja: J.-E. Nyman
Kuvaus: KMO kulttuuriperintöinventointi Savukoski 2011

Viranomais- rekisterinro:		Kunto:	2 Kesinkertainen
Arvotus:	8 Muu suojeluarvo	Olotila:	2 Ei käytössä
Selitys:		Kohteen suojaus:	9 Muu suojeluarvo
Selitys:		Selitys:	
Ympäristön suojaus:	0 Ei määritelty		
Selitys:			



Yleiskuvia ansasta.

Kohdetyyppi:	9 Valmistuspaikat/työpaikat	Copyright:	© Metsähallitus 2008 © Maanmittauslaitos 1/MML/08
Koordinaatit:	X 7496425, Y 3578493, Z 220	Mittakaava:	1:10000



Lainaselkä 2 leimapuu	MH-tunnus: 138451
------------------------------	--------------------------

Kohdetyyppi:	99 Muu/määrittelemätön	Haltija:	191 Metsätalous Itä-Lappi
Ajoitus:	7116 Uusi aika	Ylläpitäjä:	191 Metsätalous Itä-Lappi
Rakentamisvuosi:		Kunta:	742 Savukoski
Lukumäärä:	1		

Koordinaattiselitys:	Geometria tuotettu:
Koordinaatit: X 7491881, Y 3577904, Z 225	4 Gps-mittaus, korjaamaton
	Löydöt:

Taustatiedot

Löytyi inventoinnissa.

Ympäristön kuvaus

Kohde sijaitsee Lainaselän harjumuodostelman kapenevan osuuden länsireunalla, missä kuiva moreenipohjainen mäntykangas muuttuu kosteaksi nevaksi. Puun kohdalla maasto on vielä kuivaa, mutta muuttuu kosteaksi muutamia metrejä lounaaseen päin. Kohteen pohjoispuolella on lounaiskoillissuuntainen ajoura.

Kohteen kuvaus

Merkkipuu on latvasta kuollut mänty, johon on isketty noin 1,5 metrin korkeudella kirveellä 0,2 x 0,1 metrin kokoinen pilkka. Pilkassa on havaittavissa kaksi kruunuleimaa. Pilkan viereen on myös naulattu kiinni rautanaula, mutta tämä on todennäköisesti huomattavasti nuorempi kuin pilkka ja kruunuleimat.

Kohteen rajaus

Kohde rajautuu leimapuun mukaisesti.

Tulkinta

Leimapuu.

Lisätietoja

Toimenpiteet

Tarkastukset

Tila: 3 Toteutettu Laji: 6 Suojeluarvojen tarkastus Tarkastusvuosi: 2011
Tarkastuspvm: 4.8.2011 Tarkastaja: J.-E. Nyman
Kuvaus: KMO kulttuuriperintöinventointi Savukoski 2011

Viranomaisrekisterinro:	Kunto: 2 Keskinertainen
	Olotila: 2 Ei käytössä
Arvotus: 8 Muu suojeluarvo	Kohteen 9 Muu suojeluarvo

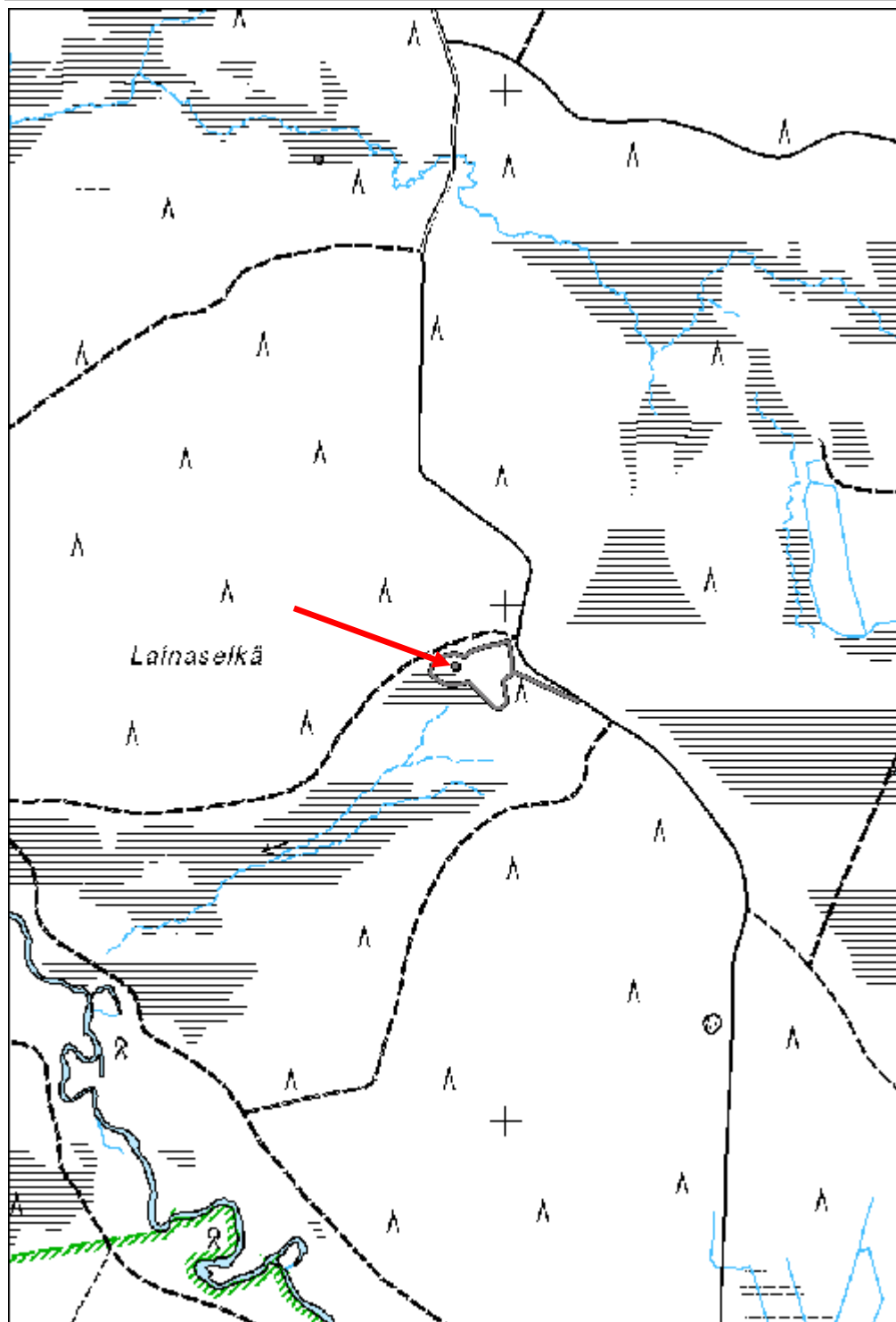
Selitys:	suojelu: Selitys:
-----------------	------------------------------------

Ympäristön suojelu:	0 Ei määritelty
Selitys:	



Puun pilkka, jossa on kaksi kruunun leimaa. Yleiskuva leimapuusta.

Kohdetyyppi:	99 Muu/määrittelemätön	Copyright:	© <i>Metsähallitus 2008</i> © <i>Maanmittauslaitos 1/MML/08</i>
Koordinaatit:	X 7491881, Y 3577904, Z 225	Mittakaava:	1:10000



Laanivuotso 2 kaulattu puu

MH-tunnus: 138497

Kohdetyyppi:	99 Muu/määrittelemätön	Haltija:	191 Metsätalous Itä-Lappi
Ajoitus:	7116 Uusi aika	Ylläpitäjä:	191 Metsätalous Itä-Lappi
Rakentamisvuosi:		Kunta:	742 Savukoski
Lukumäärä:	1		

Koordinaattiselitys:		Geometria tuotettu:	4 Gps-mittaus, korjaamaton
Koordinaatit:	X 7493913, Y 3585976, Z 220	Löydöt:	

Taustatiedot

Löytyi inventoinnissa.

Ympäristön kuvaus

Kohde sijaitsee Värriöjoen hyvin jyrkän rantajyrkänteen reunalla, missä kasvaa varttunutta mäntyvaltaista sekametsää. Maasto on kuivahkoa ja moreenipohjaista. Alueen aluskasvillisuus koostuu varpukasveista. Jyrkänteen alapuolella on Värriöjokea reunustava rantaniitty.

Kohteen kuvaus

Paikalla on kaksi vierekkäin olevaa kaulattua ja hyvin lahoa keloä, joista yksi on kaatunut ja osittain peittynyt turpeen ja sammaleen alle. Vielä seisova kelo on katkennut noin 1,5 metrin korkeudella. Puissa on noin 0,6 metrin korkeudella 0,05 - 0,10 metrin levyinen kirveellä isketty rengas, jonka syvyys on noin 2 cm.

Kohteen rajaus

Kohde rajautuu kaulattujen puiden mukaisesti.

Tulkinta

Kaksi kaulattua keloä. Kelotus on kirveen käytön sekä puiden lahonneen tilan perusteella todennäköisesti tapahtunut 1900-luvun alkupuolella.

Lisätietoja

Toimenpiteet

Tarkastukset

Tila: 3 Toteutettu Laji: 6 Suojeluarvojen tarkastus Tarkastusvuosi: 2011
Tarkastuspvm: 8.8.2011 Tarkastaja: J.-E. Nyman
Kuvaus: KMO kulttuuriperintöinventointi Savukoski 2011

Viranomaisrekisterinro:	Kunto:	2 Keskinertainen
	Olotila:	2 Ei käytössä

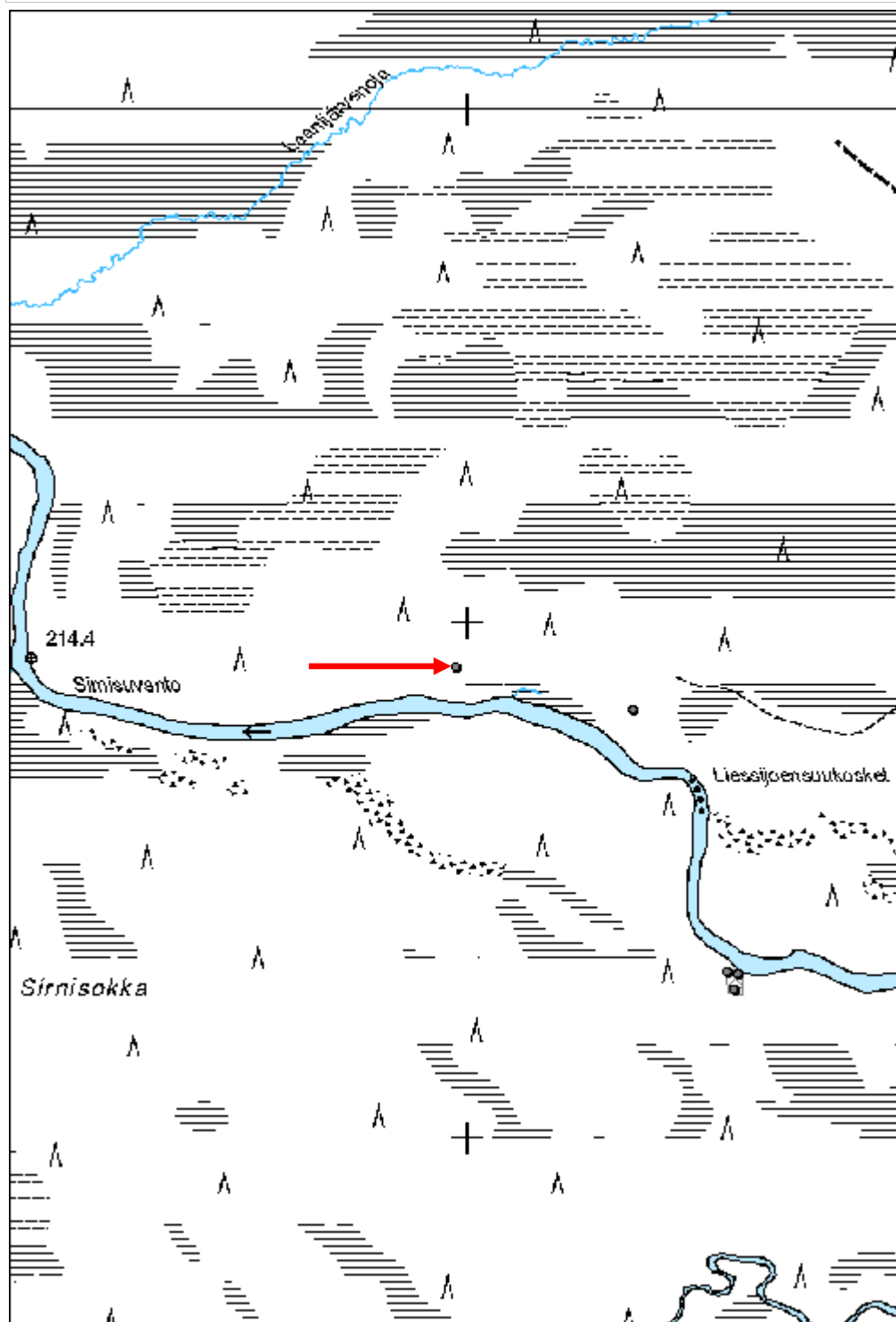
Arvotus:	8 Muu suojeluarvo	Kohteen suojelu:	9 Muu suojeluarvo
Selitys:		Selitys:	

Ympäristön suojelu:	0 Ei määritelty
Selitys:	



Kuvia kaulatuista kelojuista.

Kohdetyyppi:	99 Muu/määrittelemätön	Copyright:	© <i>Metsähallitus</i> 2008 © <i>Maanmittauslaitos 1/MML/08</i>
Koordinaatit:	X 7493913, Y 3585976, Z 220	Mittakaava:	1:10000



Kuutsokanharjut maakuoppa

MH-tunnus: 139122

Kohdetyyppi:	17 Kivi- ja maarakenteet	Haltija:	191 Metsätalous Itä-Lappi
Ajoitus:	7116 Uusi aika	Ylläpitäjä:	191 Metsätalous Itä-Lappi
Rakentamisvuosi:		Kunta:	742 Savukoski
Lukumäärä:	1		

Koordinaattiselitys:		Geometria tuotettu:	4 Gps-mittaus, korjaamaton
Koordinaatit:	X 7492883, Y 3570963, Z 222	Löydöt:	

Taustatiedot

Löytyi inventoinnissa.

Ympäristön kuvaus

Kohde sijaitsee jyrkkäreunaisen Kuutsokanharjun laella. Maa on kuivaa ja moreenipohjaista. Harjun laella kasvaa nuorta mäntymetsää, joka on kehitysluokaltaan merkitty taimikoksi. Aluskasvillisuus koostuu varpukasveista.

Kohteen kuvaus

Paikalla on 2,3 metriä pitkä ja 1 metriä leveä maakuoppa, jonka syvyys on 0,5 metriä. Kuoppa on sijoitettu niin, että sen pitkät sivut ovat harjun kanssa samansuuntaiset, eli lähinnä pohjois-eteläsuuntaiset. Kuopan itä- ja länsipuolella on 0,5 - 1,0 metriä leveät ja 0,05 - 0,10 metriä korkeat maavallit. Kuopassa ei havaittu huuhtoutumiskerrosta, joka lähiympäristössä on noin 5 cm paksu. Kuopan seinämät ja pohja ovat turpeen peittämiä ja sekä kuopassa että maavallin päällä kasvaa nuoria mäntyjä.

Kohteen rajaus

Kohde rajautuu kuopan mukaisesti.

Tulkinta

Kuopan funktio ei inventoinnin aikana selvinnyt. Huuhtoutumiskerroksen puute viittaa siihen, ettei kuoppa ole vanhempi kuin 1900-lukua.

Lisätietoja***Toimenpiteet******Tarkastukset***

Tila: 3 Toteutettu Laji: 6 Suojeluarvojen tarkastus Tarkastusvuosi: 2011
Tarkastuspvm: 18.8.2011 Tarkastaja: J.-E. Nyman
Kuvaus: KMO kulttuuriperintöinventointi Savukoski 2011

Viranomais-

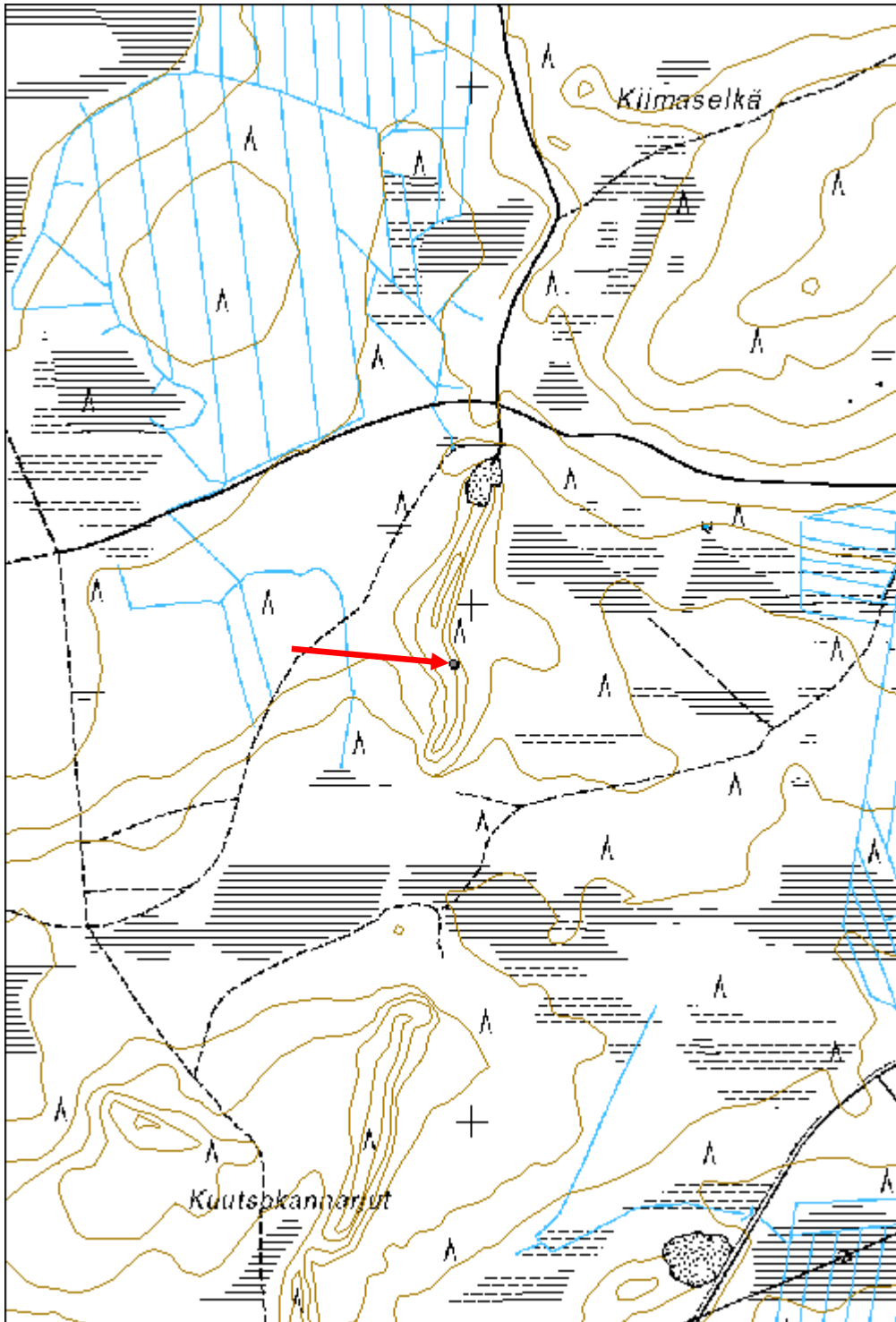
Kunto: 2 Keskinertainen

rekisterinro:		Olotila:	2 Ei käytössä
Arvotus:	8 Muu suojeluarvo	Kohteen suojelu:	9 Muu suojeluarvo
Selitys:		Selitys:	
Ympäristön suojelu:	0 Ei määritelty		
Selitys:			



Kuvia maakuopasta.

Kohdetyyppi:	17 Kivi- ja maarakenteet	Copyright:	© Metsähallitus 2008 © Maanmittauslaitos 1/MML/08
Koordinaatit:	X 7492883, Y 3570963, Z 222	Mittakaava:	1:10000



Nuutamoharjut 3 pilkkapuu

MH-tunnus: 139230

Kohdetyyppi:	14 Liikennekohteet?	Haltija:	191 Metsätalous Itä-Lappi
Ajoitus:	7116 Uusi aika	Ylläpitäjä:	191 Metsätalous Itä-Lappi
Rakentamisvuosi:		Kunta:	742 Savukoski
Lukumäärä:	1		

Koordinaattiselitys:		Geometria tuotettu:	4 Gps-mittaus, korjaamaton
Koordinaatit:	X 7499291, Y 3568679, Z 260	Löydöt:	

Taustatiedot
Löytyi inventoinnissa.
Ympäristön kuvaus
Kohde sijaitsee Nuutamoharjujen pohjoispuolella loivassa pohjoisrinteessä. Maa on moreenipohjaista ja kuivahkoa. Alueella kasvaa nuorta mäntymetsää ja aluskasvillisuus koostuu varpukasveista.
Kohteen kuvaus
Paikalla on yksi huomattavasti vanhempi ja isompi mänty kuin lähiympäristön muut männyt. Mänty on osittain kuollut. Sen molemmille puolille on tehty kirveellä pilkkoja noin 1,5 metrin korkeuteen. Puun eteläpuolella on kolme noin 0,1 x 0,2 metrin kokoista pilkkaa, joissa jokaisessa on yksi soikeanmuotoinen ja kuoppamainen kirveellä tehty merkki. Puun pohjoispuolella on kaksi pilkkaa, joista ylimmäinen on 0,4 x 0,15 metrin kokoinen ja alimmainen 0,1 x 0,15 metrin kokoinen. Ylimmäiseen pilkkaan on samaan kohtaan tehty useita kirveeniskuja. Iskut ovat tehty viistosti sekä ylös- että alaspäin.
Kohteen rajaus
Kohde rajautuu pilkkapuun kohdalle.
Tulkinta
Pilkkapuu, jonka funktiosta ei inventoinnin aikana saanut varmuutta. Mahdollisesti kyseessä on kulkureitin merkki.
Lisätietoja

Toimenpiteet

Tarkastukset
Tila: 3 Toteutettu Laji: 6 Suojeluarvojen tarkastus Tarkastusvuosi: 2011 Tarkastuspvm: 18.8.2011 Tarkastaja: J.-E. Nyman Kuvaus: KMO kulttuuriperintöinventointi Savukoski 2011

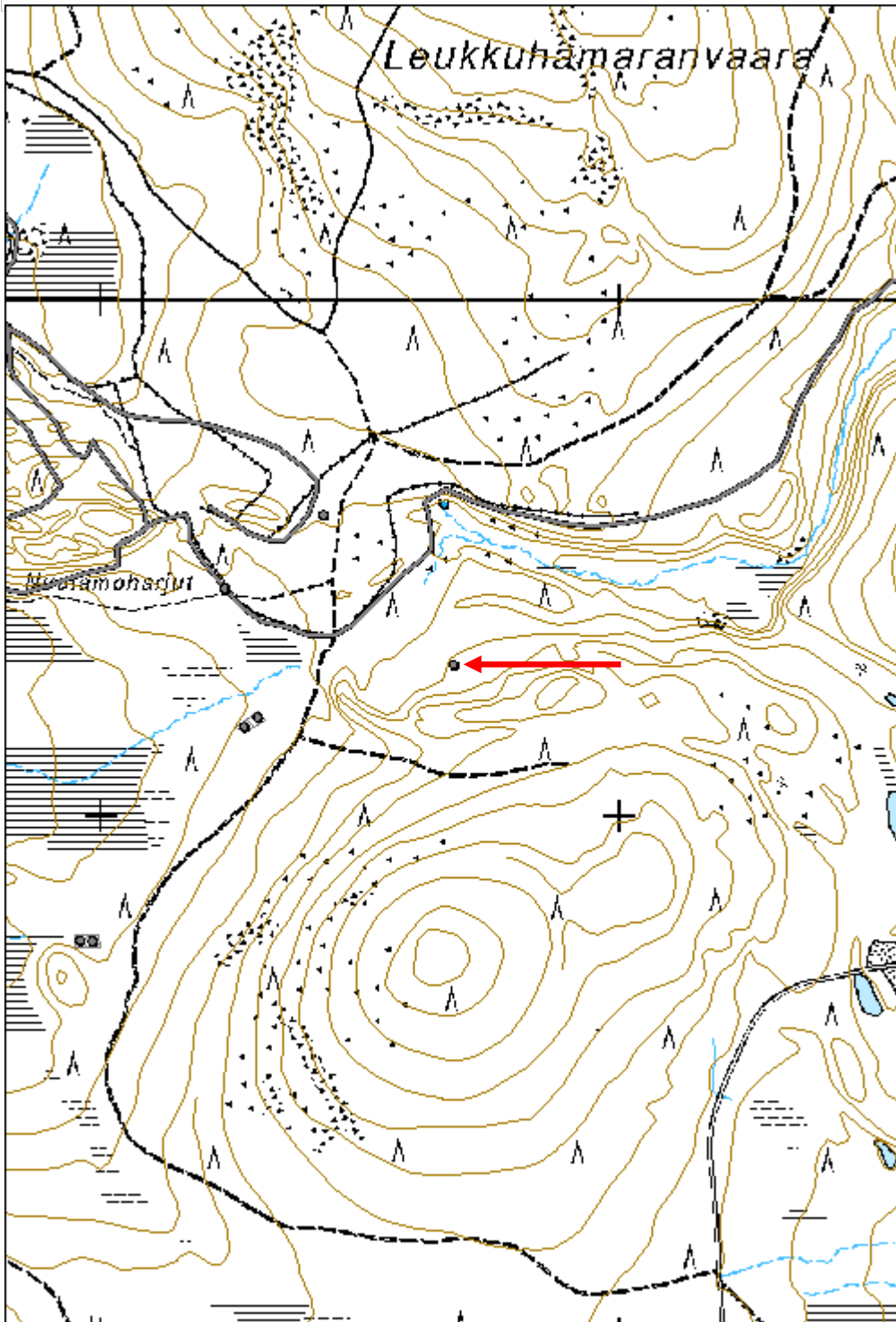
Viranomais-	Kunto: 2 Keskinertainen
--------------------	--------------------------------

rekisterinro:		Olotila:	2 Ei käytössä
Arvotus:	8 Muu suojeluarvo	Kohteen suojelu:	9 Muu suojeluarvo
Selitys:		Selitys:	
Ympäristön suojelu:	0 Ei määritelty		
Selitys:			



Yleiskuva pilkkapuusta, puun pohjoispuolen ja eteläpuolen pilkat.

Kohdetyyppi:	14 Liikennekohteet?	Copyright:	© <i>Metsähallitus</i> 2008 © <i>Maanmittauslaitos 1/MML/08</i>
Koordinaatit:	X 7499291, Y 3568679, Z 260	Mittakaava:	1:10000



Nuutamoharjut 5 pilkkapuu

MH-tunnus: 139273

Kohdetyyppi:	14 Liikennekohteet?	Haltija:	191 Metsätalous Itä-Lappi
Ajoitus:	7116 Uusi aika	Ylläpitäjä:	191 Metsätalous Itä-Lappi
Rakentamisvuosi:		Kunta:	742 Savukoski
Lukumäärä:	1		

Koordinaattiselitys:		Geometria tuotettu:	4 Gps-mittaus, korjaamaton
Koordinaatit:	X 7499439, Y 3568237, Z 250	Löydöt:	

Taustatiedot
Löytyi inventoinnissa
Ympäristön kuvaus
Kohde sijaitsee Leukkuhamaranvaaran poroerotusaidan vieressä kuivalla mäntykangasalueella. Alueella kasvava mäntymetsä on kehitysluokaltaan uudistamisvaiheessa oleva metsikkö. Aluskasvillisuus koostuu varpukasveista. Kohteen eteläpuolella kulkee itä-länsisuuntainen ajoura.
Kohteen kuvaus
Paikalla on yksi vanha ja iso mänty, jonka lounaispuolelle on tehty kirveellä kaksi pilkkaa noin 1,5 metrin korkeuteen. Pilkat ovat 0,1 x 0,3 metrin kokoisia ja jokaisessa on yksi soikeanmuotoinen ja kuoppamainen kirveellä tehty merkki. Puun koillispuoli on osittain laho, ja vaikei varsinaista pilkkaa pystytty havaitsemaan, niin silläkin puolella on ainakin yksi samantyyppinen kuoppamainen kirveellä tehty merkki.
Kohteen rajaus
Kohde rajautuu pilkkapuun mukaisesti.
Tulkinta
Pilkkapuu, jonka funktiosta ei inventoinnin aikana saatu varmuutta. Mahdollisesti kyseessä on kulkureitin merkki.
Lisätietoja

Toimenpiteet

Tarkastukset
Tila: 3 Toteutettu Laji: 6 Suojeluarvojen tarkastus Tarkastusvuosi: 2011
Tarkastuspvm: 19.8.2011 Tarkastaja: J.-E. Nyman
Kuvaus: KMO kulttuuriperintöinventointi Savukoski 2011

Viranomaisrekisterinro:	Kunto:	2 Keskinertainen
	Olotila:	2 Ei käytössä

Arvotus:	8 Muu suojeluarvo	Kohteen suojaus:	9 Muu suojeluarvo
Selitys:		Selitys:	

Ympäristön suojaus:	0 Ei määritelty
Selitys:	



Yleiskuva pilkkapuusta.

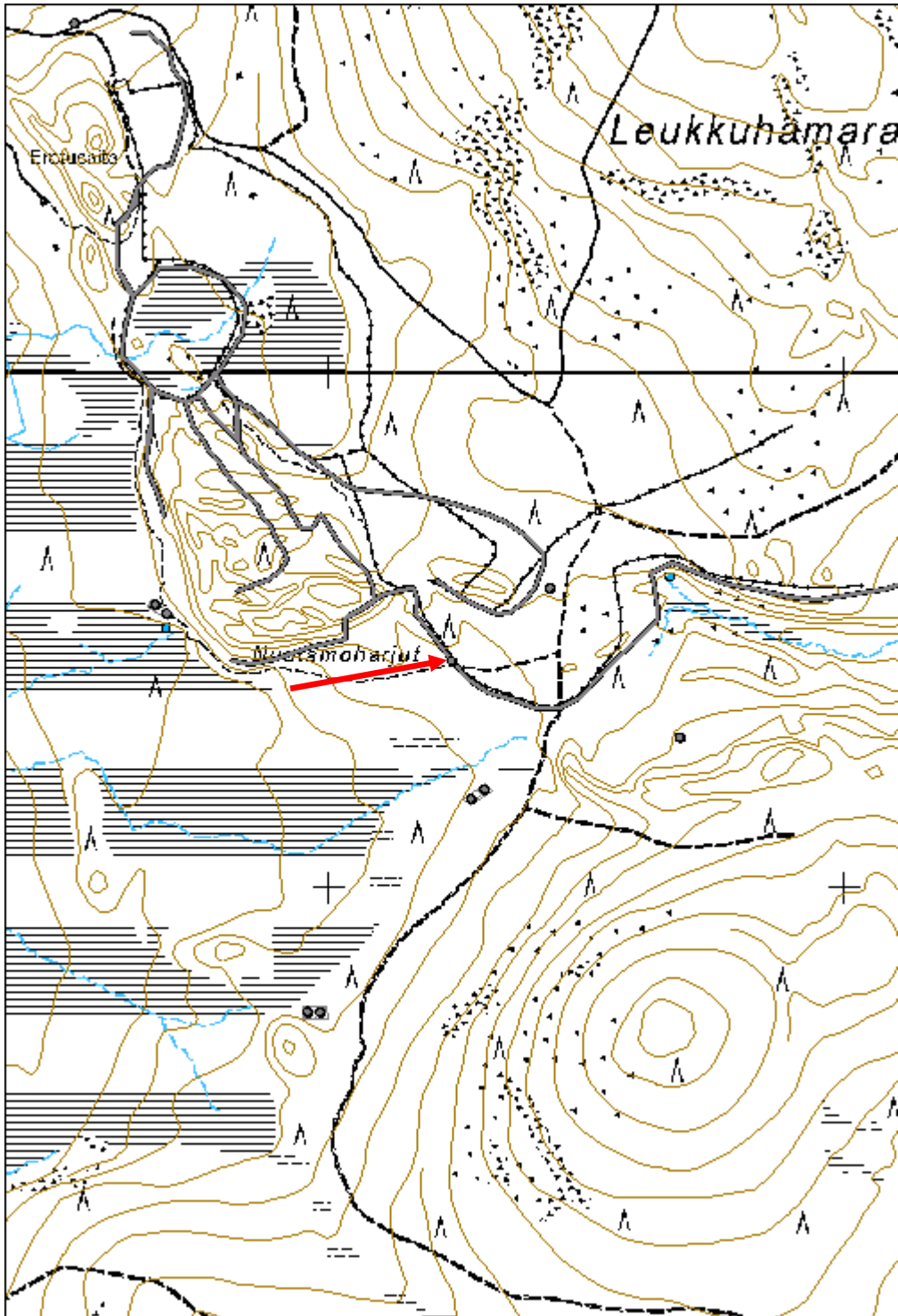


Puun lounaispuoli.



Puun koillispuoli.

Kohdetyyppi:	14 Liikennekohteet?	Copyright:	© Metsähallitus 2008 © Maanmittauslaitos 1/MML/08
Koordinaatit:	X 7499439, Y 3568237, Z 250	Mittakaava:	1:10000



Nuutamoharjut 6 pilkkapuu

MH-tunnus: 139282

Kohdetyyppi:	14 Liikennekohteet?	Haltija:	191 Metsätalous Itä-Lappi
Ajoitus:	7116 Uusi aika	Ylläpitäjä:	191 Metsätalous Itä-Lappi
Rakentamisvuosi:		Kunta:	742 Savukoski
Lukumäärä:	1		

Koordinaattiselitys:		Geometria tuotettu:	4 Gps-mittaus, korjaamaton
Koordinaatit:	X 7499580, Y 3568428, Z 255	Löydöt:	

<i>Taustatiedot</i>
Löytyi inventoinnissa.
<i>Ympäristön kuvaus</i>
Kohde sijaitsee Leukkuhamaranvaaran poroerotusaidan vieressä kuivalla mäntykangasalueella. Alueella kasvaa taimikkoa sekä yksittäisiä mäntyjä. Aluskasvillisuus koostuu varpukasveista. Kohteen itäpuolella kulkee itä-länsisuuntainen ajoura.
<i>Kohteen kuvaus</i>
Paikalla on yksi vanha ja iso mänty, johon on lounais- ja koillispuolelle tehty kirveellä yksi pilkka noin 1,5 metrin korkeuteen. Pilkat ovat 0,1 x 0,4 - 0,7 metrin kokoisia ja jokaisessa on yksi soikeanmuotoinen ja kuoppamainen kirveellä tehty merkki.
<i>Kohteen rajaus</i>
Kohde rajautuu pilkkapuun mukaisesti.
<i>Tulkinta</i>
Pilkkapuu, jonka funktiosta ei inventoinnin aikana saatu varmuutta. Mahdollisesti kyseessä on kulkureitin merkki.
<i>Lisätietoja</i>

<i>Toimenpiteet</i>

<i>Tarkastukset</i>
Tila: 3 Toteutettu Laji: 6 Suojeluarvojen tarkastus Tarkastusvuosi: 2011
Tarkastuspvm: 19.8.2011 Tarkastaja: J.-E. Nyman
Kuvaus: KMO kulttuuriperintöinventointi Savukoski 2011

Viranomaisrekisterinro:	Kunto:	2 Keskinertainen
	Olotila:	2 Ei käytössä

Arvotus:	8 Muu suojeluarvo	Kohteen suojelu:	9 Muu suojeluarvo
Selitys:		Selitys:	

Ympäristön suojelu:	0 Ei määritelty
Selitys:	



Yleiskuva pilkkapuusta.

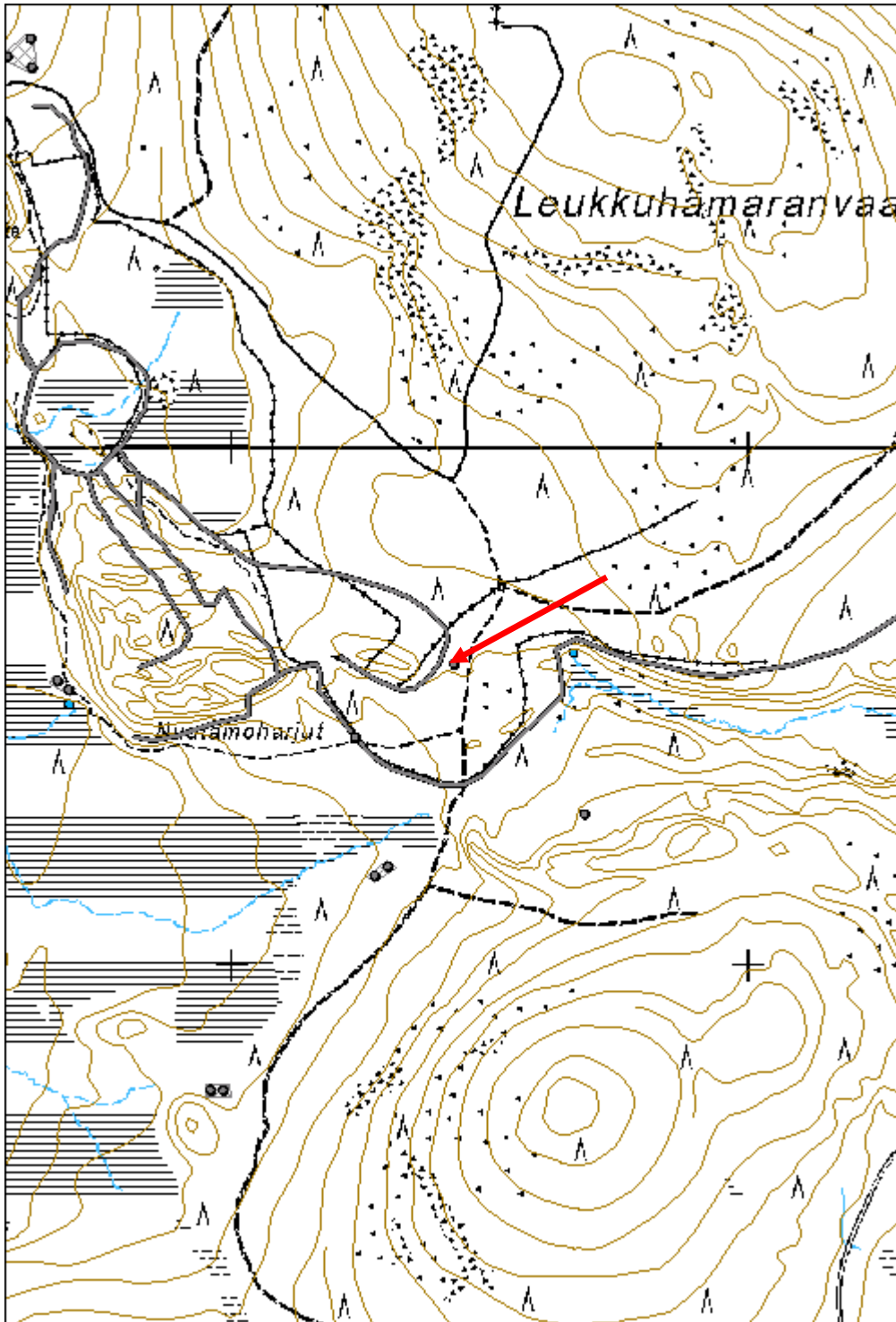


Koillispuolen pilkka.



Lounaispuolen pilkka.

Kohdetyyppi:	14 Liikennekohteet?	Copyright:	© Metsähallitus 2008 © Maanmittauslaitos 1/MML/08
Koordinaatit:	X 7499580, Y 3568428, Z 255	Mittakaava:	1:10000



Näpnähtämäselkä 3 veistopuu

MH-tunnus: 139512

Kohdetyyppi:	99 Muu/määrittelemätön	Haltija:	191 Metsätalous Itä-Lappi
Ajoitus:	7118 Historiallinen aika	Ylläpitäjä:	191 Metsätalous Itä-Lappi
Rakentamivuosi:		Kunta:	742 Savukoski
Lukumäärä:	4		

Koordinaattiselitys:		Geometria tuotettu:	4 Gps-mittaus, korjaamaton
Koordinaatit:	X 7495981, Y 3567814, Z 240	Löydöt:	

Taustatiedot
Löytyi inventoinnissa.
Ympäristön kuvaus
Kohde sijaitsee tasaisella ja kuivahkolla mäntykankaalla Näpnähtämäselän kaakkoispuolella. Kohteesta kaakkoon maasto muuttuu rämeeksi ja suureunaan on kohteesta noin 100 metriä matkaa. Alueella kasvaa varttunutta mäntymetsää ja aluskasvillisuus koostuu varpukasveista.
Kohteen kuvaus
Alueen sisällä on neljä mäntyä, joissa on noin 1 metrin korkeudella esiintyvä, keskimäärin 0,15 metriä leveä ja 0,3 metriä korkea kuorittu kenttä. Kentissä on muutamia heikkoja kirveen iskuja, jotka todennäköisesti ovat peräisin kaarnan ja nilan kuorimisesta. Iskut eivät vaikuta olevan varsinaisia merkkejä. Kolmessa puista on yksi kuorittu kenttä ja yhdessä kaksi. Yksi mänty on kelo ja muut eläviä. Puut ovat paksuudeltaan kasvaneet useita cm kuorimisen jälkeen.
Puiden gps-koordinaatit ovat: Puu 1 x 3567792 y 7495976 Puu 2 x 3567785 y 7495966 Puu 3 x 3567796 y 7496001 Puu 4 x 3567842 y 7495977
Kohteen rajaus
Kohde rajautuu havaittujen veistopuiden alueelle.
Tulkinta
Kuorittujen kenttien funktiota ei inventoinnissa pystytty varmuudella määrittämään. Kyseessä saattaa olla historialliselle ajalle ajoittuvia pettupuita tai jonkinlaisia pilkkapuita.
Lisätietoja

Toimenpiteet

Tarkastukset

Tila: 3 Toteutettu Laji: 6 Suojeluarvojen tarkastus Tarkastusvuosi: 2011
 Tarkastuspvm: 23.8.2011 Tarkastaja: J.-E. Nyman
 Kuvaus: KMO kulttuuriperintöinventointi Savukoski 2011

Viranomais- rekisterinro:		Kunto:	2 Kesinkertainen
		Olotila:	2 Ei käytössä
Arvotus:	8 Muu suojeluarvo	Kohteen suojelu:	9 Muu suojeluarvo
Selitys:		Selitys:	

Ympäristön suojelu:	0 Ei määritelty
--------------------------------------	-----------------

Selitys:	
-----------------	--



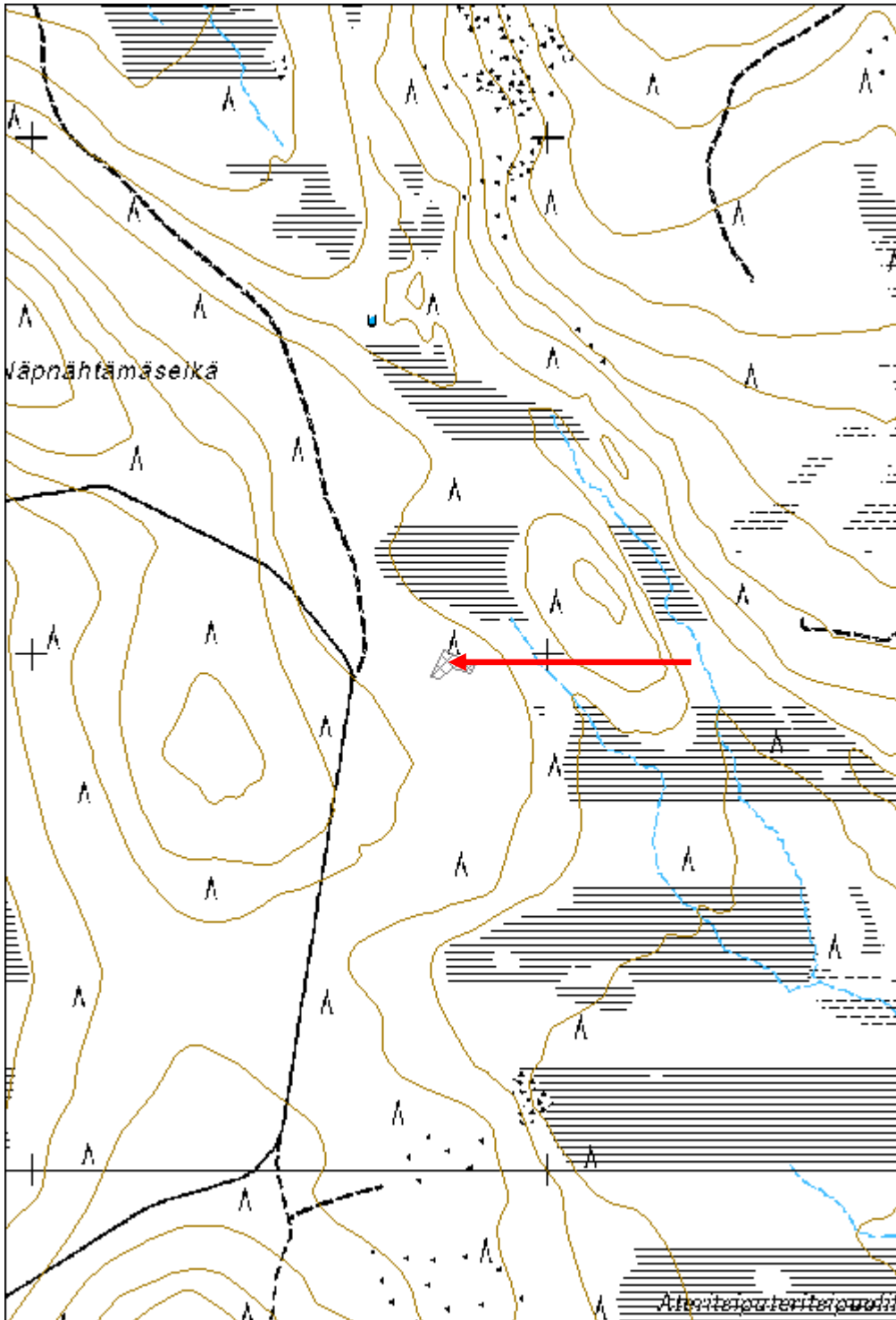
Yleiskuva puu 1 ja sen kuorittu pilkka.



Puu 2pilkka.

Puu 3 pilkka.

Kohdetyyppi:	99 Muu/määrittelemätön	Copyright:	© <i>Metsähallitus</i> 2008 © <i>Maanmittauslaitos 1/MML/08</i>
Koordinaatit:	X 7495981, Y 3567814, Z 240	Mittakaava:	1:10000



Ritaselkä 3 kämppä

MH-tunnus: 135925

Kohdetyyppi:	1 Asuinpaikat	Haltija:	191 Metsätalous Itä-Lappi
Ajoitus:	1211 Kämppä	Ylläpitäjä:	993 Yhdistys
Rakentamisvuosi:		Kunta:	742 Savukoski
Lukumäärä:	1		

Koordinaattiselitys:		Geometria tuotettu:	7 Digitointi, mittakaava $\geq 1:20000$
Koordinaatit:	X 7452055, Y 3549522, Z 230	Löydöt:	

Taustatiedot

Metsuri Erkki Karvosen ilmoittama.

Ympäristön kuvaus

Kohde sijaitsee tasaisella aukiolla, jossa kasvaa ruohoa sekä yksittäisiä koivuja ja pusikkoja. Aukion länsipuolella sijaitsee pieni lampi, pohjoispuolella kosteikko, jossa kasvaa sekametsää ja itäpuolella vanha hakkuualue, jossa kasvaa mäntytaimikkoa. Aukion eteläpuolella kulkee itä-länsisuuntainen metsäautotie, jonka sivuhaara johtaa aukiolle. Metsäautotien eteläpuolella alkaa etelään päin nouseva rinne, jossa kasvaa nuorta mäntymetsää. Maaperä on hiekkainen moreeni.

Kohteen kuvaus

7,0 metriä pitkä, 4,6 metriä leveä ja itä-länsi-suuntainen pelkkahirsirakennus. Pääovi sijaitsee rakennuksen pohjoispuolella olevalla 2,1 metriä leveällä ja 2,2 metriä pitkällä kuistilla. Rakennuksessa on kaksi ikkunaa, yksi rakennuksen läntisessä päädyssä ja toinen rakennuksen eteläisellä pitkällä sivulla. Itäpäädyssä on lankuilla peitetty oviaukko. Rakennuksessa on käytetty jyrkkänurkkasalvoksia.

Kohteen rajaus

Kohde rajautuu rakennuksen mukaisesti.

Tulkinta

Rakennus on metsuri Erkki Karvosen antamien tietojen mukaan alun perin toiminnut nyt puretun Ritaselän pirtin kaupparakennuksena.

Lisätietoja

Rakennusta vuokraa Sallan paliskunta.

Toimenpiteet**Tarkastukset**

Tila: 3 Toteutettu Laji: 6 Suojeluarvojen tarkastus Tarkastusvuosi: 2011
Tarkastuspvm: 8.6.2011 Tarkastaja: J.-E. Nyman
Kuvaus: KMO kulttuuriperintöinventointi Savukoski 2011

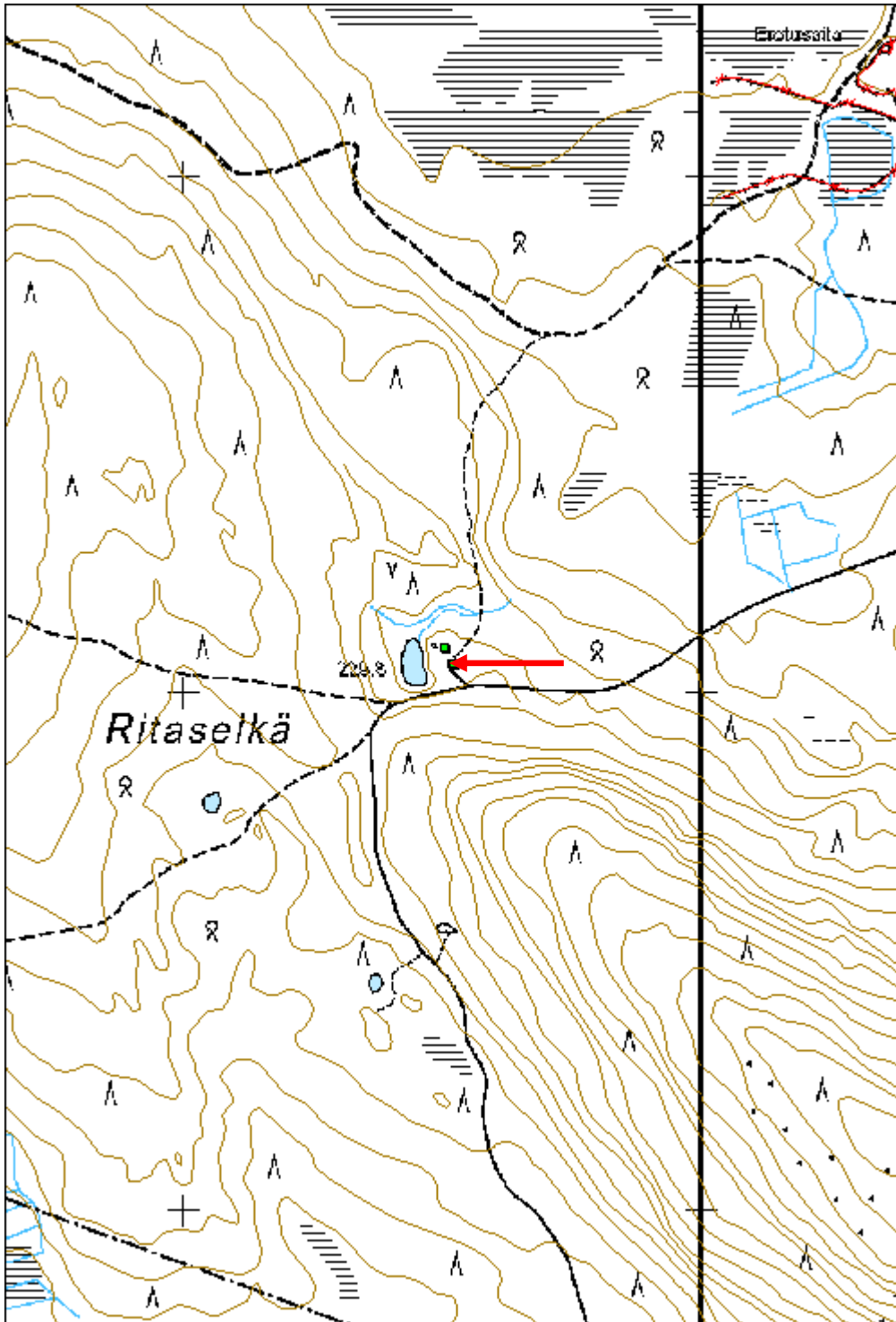
Viranomaisrekisterinro:	Kunto:	1 Hyvä
--------------------------------	---------------	--------

Arvotus:	8 Muu suojeluarvo	Olotila:	1 Käytössä
Selitys:		Kohteen suojelu:	9 Muu suojeluarvo
Selitys:		Selitys:	
Ympäristön suojelu:	0 Ei määritelty		
Selitys:			



Rakennus on tehty pelkkahirsistä.

Kohdetyyppi:	1 Asuinpaikat	Copyright:	© <i>Metsähallitus</i> 2008 © <i>Maanmittauslaitos 1/MML/08</i>
Koordinaatit:	X 7452055, Y 3549522, Z 230	Mittakaava:	1:10000



Ritaselkä 4 kämppä

MH-tunnus: 135928

Kohdetyyppi:	1 Asuinpaikat	Haltija:	198 Metsätalous Ylä-Lappi
Ajoitus:	1211 Kämpä	Ylläpitäjä:	993 Yhdistys
Rakentamisvuosi:		Kunta:	742 Savukoski
Lukumäärä:	1		

Koordinaattiselitys:		Geometria tuotettu:	7 Digitointi, mittakaava $\geq 1:20000$
Koordinaatit:	X 7452087, Y 3549506, Z 230	Löydöt:	

Taustatiedot
Metsuri Erkki Karvosen ilmoitus.
Ympäristön kuvaus
Kohde sijaitsee tasaisella aukiolla, jossa kasvaa ruohoa sekä yksittäisiä koivuja ja pusikkoja. Aukion länsipuolella sijaitsee pieni lampi, pohjoispuolella kosteikko, jossa kasvaa sekametsää ja itäpuolella vanha hakkuualue, jossa kasvaa mäntytaimikkoa. Aukion eteläpuolella kulkee itä-länsisuuntainen metsäautotie, jonka sivuhaara johtaa aukiolle. Metsäautotien eteläpuolella alkaa etelään päin nouseva rinne, jossa kasvaa nuorta mäntymetsää. Maaperä on hiekkainen moreeni.
Kohteen kuvaus
Rakennus on pohjois-eteläsuuntainen, 6,0 metriä pitkä ja 3,2 metriä leveä pelkkahirsirakennus. Pääovi sijaitsee rakennuksen itäpuolella. Rakennuksessa on kaksi ikkunaa, yksi rakennuksen eteläpäädyssä ja toinen rakennuksen läntisellä pitkällä sivulla. Rakennuksessa on käytetty jyrkkänurkkasalvoksia.
Kohteen rajaus
Kohde rajautuu rakennuksen mukaisesti.
Tulkinta
Rakennus, joka Erkki Karvosen antamien tietojen mukaan alun perin liittyi nyt puretun Ritaselän pirtin kauppatoimintaan.
Lisätietoja
Rakennusta vuokraa Sallan paliskunta.

Toimenpiteet

Tarkastukset
Tila: 3 Toteutettu Laji: 6 Suojeluarvojen tarkastus Tarkastusvuosi: 2011
Tarkastuspvm: 8.6.2011 Tarkastaja: J.-E. Nyman
Kuvaus: KMO kulttuuriperintöinventointi Savukoski 2011

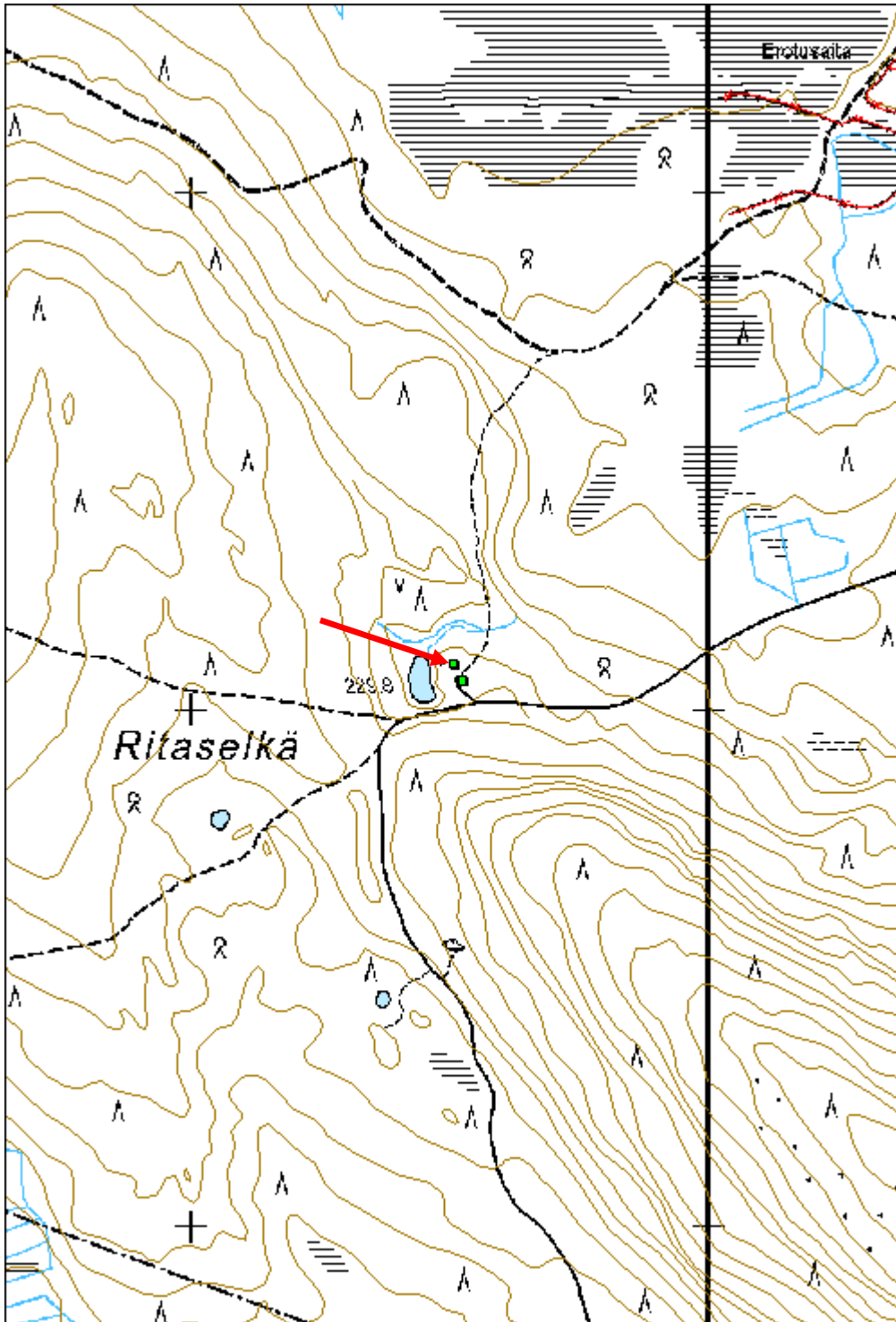
Viranomaisrekisterinro:	Kunto: 1 Hyvä
--------------------------------	----------------------

Arvotus:	8 Muu suojeluarvo	Olotila:	1 Käytössä
Selitys:		Kohteen suojelu:	9 Muu suojeluarvo
Ympäristön suojelu:	0 Ei määritelty	Selitys:	
Selitys:			



Pelkkahirsirakennus idästä kuvattuna.

Kohdetyyppi:	1 Asuinpaikat	Copyright:	© <i>Metsähallitus 2008</i> © <i>Maanmittauslaitos 1/MML/08</i>
Koordinaatit:	X 7452087, Y 3549506, Z 230	Mittakaava:	1:10000



Tenniön pirtti 1 kämppä

MH-tunnus: 136623

Kohdetyyppi:	1 Asuinpaikat	Haltija:	191 Metsätalous Itä-Lappi
Ajoitus:	1211 Kämppä	Ylläpitäjä:	191 Metsätalous Itä-Lappi
Rakentamisvuosi:		Kunta:	742 Savukoski
Lukumäärä:	1		

Koordinaatti- selitys:		Geometria tuotettu:	7 Digitointi, mittakaava $\geq 1:20000$
Koordinaatit:	X 7452602, Y 3561164, Z 225	Löydöt:	

Taustatiedot

Metsuri Erkki Karvosen ilmoittama. Kohde on myös merkitty peruskartalle autiotupana.

Ympäristön kuvaus

Kohde sijaitsee loivan lounaisrinteen pihamaa-alueella, missä aluskasvillisuus koostuu ruhosta ja varpukasveista. Alue on kuiva ja moreenipohjainen ja siellä kasvaa yksittäisiä mäntyjä ja koivuja. Kohteesta itään kulkee lähinnä lounais-koillisuuntainen metsäautotie ja alueen ympärillä kasvaa sekametsää.

Kohteen kuvaus

Rakennus on lounais-koillisuuntainen 12,6 metriä pitkä ja 9 metriä leveä pelkkahirsistä rakennettu kämppä, jonka koillis- ja luoteispuolella sijaitsee lankuista rakennettuja kuisteja. Koillispuoleinen kuisti on 3 metriä pitkä ja 1,5 metriä leveä ja siinä on yksi ovi. Luoteispuoleinen kuisti on 6 metriä pitkä ja 1,5 metriä leveä ja siinä on kaksi ovea. Rakennuksen kolmas ja pois käytöstä jäänyt ovi sijaitsee rakennuksen kaakkosseinässä. Siinä on ollut pienalainen ja nyt purettu kuistirakenne. Ikkunoita rakennuksessa on yhteensä kuusi, joista kolme sijaitsee kaakkosseinässä ja yksi jokaisessa jäljellä olevassa ulkoseinässä. Rakennuksessa on peltinen harjakatto. Rakennus on maalattu punaiseksi ja sen nurkat on peitetty valkoiseksi maalatuilla lankuilla.

Kohteen rajaus

Kohde rajautuu rakennuksen mukaisesti.

Tulkinta

Toisen maailmansodan jälkeen rakennettu metsätyökämpän päärakennus. ELY-keskuksen Lapin kulttuuriympäristöt tutuksi -inventoinnin tietojen mukaan rakennus on ollut käytössä Kemi Oy:n savottatöiden aikana 1950-60-luvulla sekä toiminut majoitustilana istutustöissä 1960-luvulla.

Lisätietoja

Kämppä on ollut vuoteen 2005 asti vuokrattu Sallan paliskunnalle. Kämppä toimii nyt autiotupana. Rakennuksen katto on viime vuosina uusittu. Vielä Lapin ELY-keskuksen vuonna 2005 suoritetun kulttuuriperintöinventoinnin aikana katto oli päällystetty kattohuovalla. Myös kaakkosseinän kuisti oli silloin vielä pystyssä.

Toimenpiteet

Tarkastukset

Tila: 3 Toteutettu Laji: 6 Suojeluarvojen tarkastus Tarkastusvuosi: 2011
 Tarkastuspvm: 22.6.2011 Tarkastaja: J.-E. Nyman
 Kuvaus: KMO kulttuuriperintöinventointi Savukoski 2011

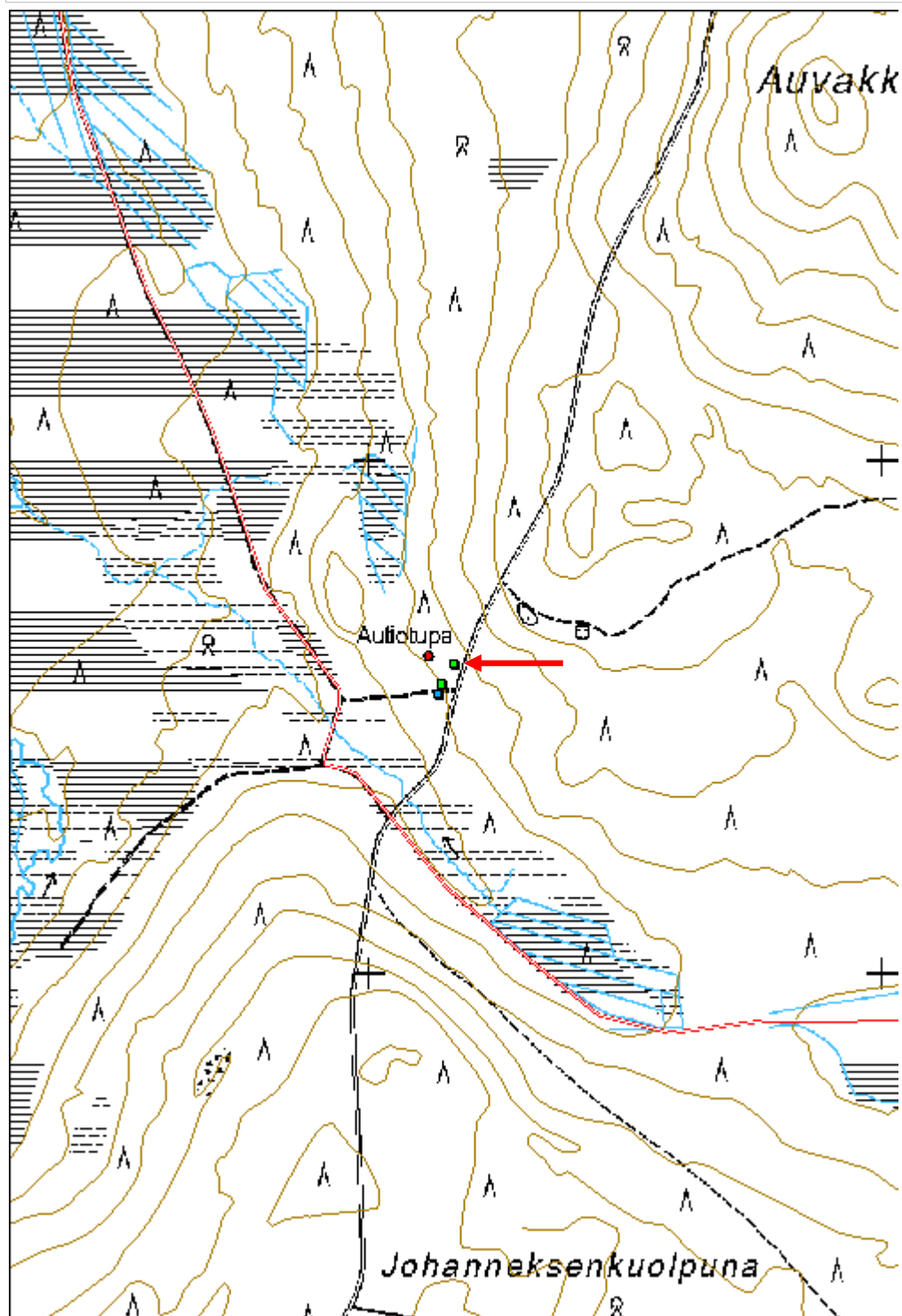
**Viranomais-
rekisterinro:****Kunto:** 1 Hyvä**Arvotus:** 8 Muu suojeluarvo**Olotila:** 1 Käytössä**Kohteen
suojelu:** 9 Muu suojeluarvo**Selitys:****Selitys:****Ympäristön
suojelu:**

0 Ei määritely

Selitys:

Metsätyökämpän päärakennus, joka on toiminut autiotupana.

Kohdetyyppi:	1 Asuinpaikat	Copyright:	© Metsähallitus 2008 © Maanmittauslaitos 1/MML/08
Koordinaatit:	X 7452602, Y 3561164, Z 225	Mittakaava:	1:10000



Tenniön pirtti 2 sauna

MH-tunnus: 136624

Kohdetyyppi:	1 Asuinpaikat	Haltija:	191 Metsätalous Itä-Lappi
Ajoitus:	1911 Saunarakennus	Ylläpitäjä:	191 Metsätalous Itä-Lappi
Rakentamisvuosi:		Kunta:	742 Savukoski
Lukumäärä:	1		

Koordinaatti- selitys:		Geometria tuotettu:	7 Digitointi, mittakaava $\geq 1:20000$
Koordinaatit:	X 7452544, Y 3561133, Z 225	Löydöt:	

Taustatiedot

Metsuri Erkki Karvosen ilmoittama. Kohde on myös merkitty peruskartalle.

Ympäristön kuvaus

Kohde sijaitsee loivan lounaisrinteen pihamaa-alueella, missä aluskasvillisuus koostuu ruhosta ja varpukasveista. Alue on kuiva ja moreenipohjainen ja siellä kasvaa yksittäisiä mäntyjä ja koivuja. Kohteesta noin 5 - 10 metriä kaakkoon sijaitsee kaksi hetettä. Kohteesta noin 30 metriä itään kulkee lähinnä lounais-koillisuuntainen metsäautotie ja alueen ympärillä kasvaa sekametsää.

Kohteen kuvaus

Rakennus on 4,5 metriä pitkä ja 4,5 metriä leveä pelkkahirsistä rakennettu sauna. Saunan kaakkoispuolella sijaitsee sen ulko-ovi sekä 4,5 metriä pitkä ja 1,5 metriä leveä lankuista rakennettu terassi. Rakennuksessa on kaksi ikkunaa, joista yksi on kaakkoisseinässä ja toinen koillisseinässä. Rakennuksessa on peltinen harjakatto ja rakennuksen nurkat on peitetty lankuilla. Rakennuksesta noin 5 metriä kaakkoon sijaitsee hetteen reunassa oleva laudoista ja pyöröhirsistä rakennettu 2,2 x 2,2 metrin kokoinen laiturirakenne.

Kohteen rajaus

Kohde rajautuu rakennuksen mukaisesti.

Tulkinta

Toisen maailmansodan jälkeen rakennettu metsätyökämpän sauna.

Lisätietoja

Rakennus oli vuoteen 2005 saakka vuokrattu Sallan paliskunnalle. Se toimii nyt Tenniön pirtin autiotuvan saunana. Rakennuksen katto on viime vuosina uusittu. Vielä Lapin ELY-keskuksen vuonna 2005 suoritetun kulttuuriperintöinventoinnin aikana katto oli päällystetty kattuhuovalla.

Toimenpiteet

Tarkastukset

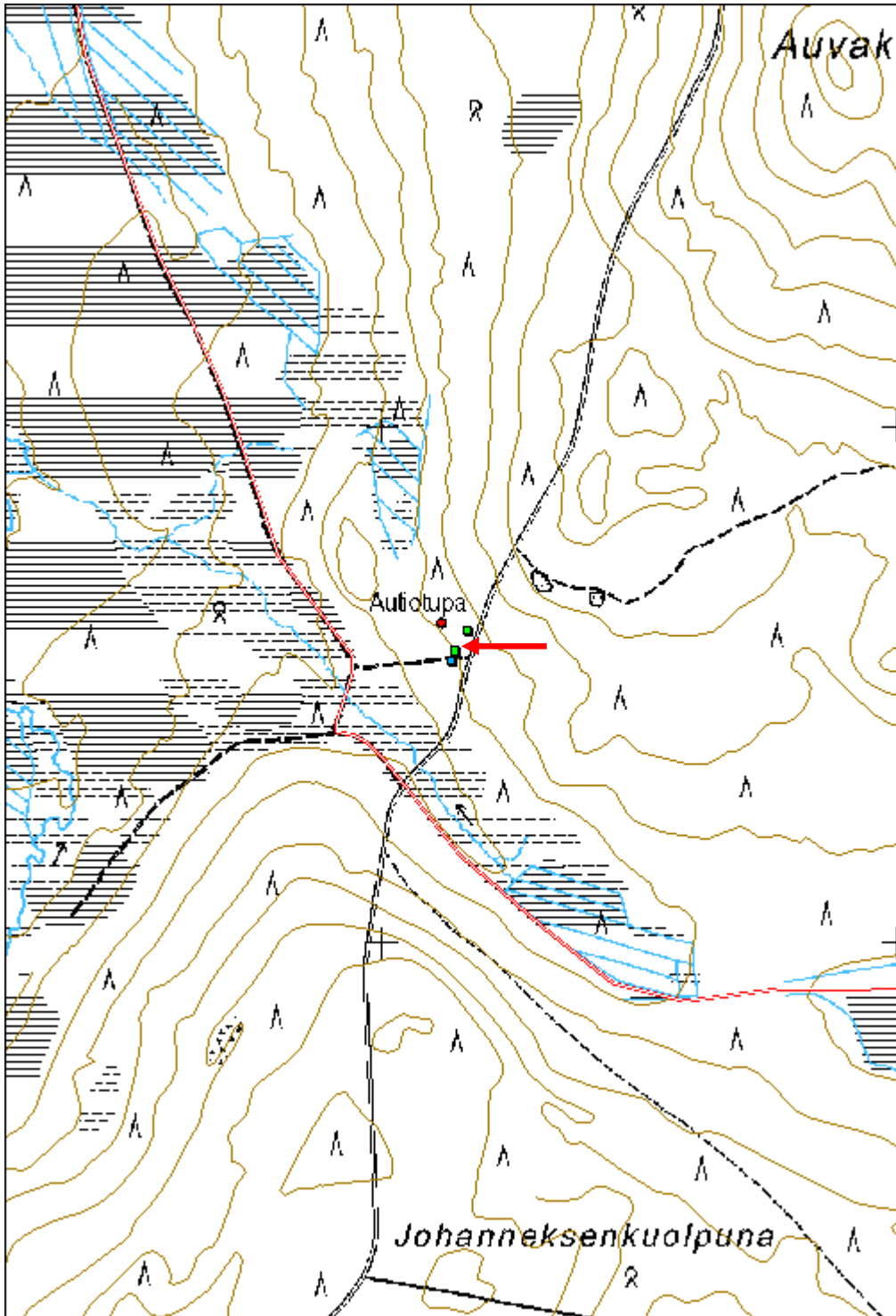
Tila: 3 Toteutettu Laji: 6 Suojeluarvojen tarkastus Tarkastusvuosi: 2011
 Tarkastuspvm: 22.6.2011 Tarkastaja: J.-E. Nyman
 Kuvaus: KMO kulttuuriperintöinventointi Savukoski 2011

Viranomais- rekisterinro:		Kunto:	1 Hyvä
Arvotus:	8 Muu suojeluarvo	Olotila:	1 Käytössä
Selitys:		Kohteen suojaus:	9 Muu suojeluarvo
Selitys:		Selitys:	
Ympäristön suojaus:	0 Ei määritelty		
Selitys:			



Tenniön pirtin sauna.

Kohdetyyppi:	1 Asuinpaikat	Copyright:	© Metsähallitus 2008 © Maanmittauslaitos 1/MML/08
Koordinaatit:	X 7452544, Y 3561133, Z 225	Mittakaava:	1:10000



Tenniön pirtti 3 kämppä

MH-tunnus: 136625

Kohdetyyppi:	1 Asuinpaikat	Haltija:	191 Metsätalous Itä-Lappi
Ajoitus:	1211 Kämppä	Ylläpitäjä:	191 Metsätalous Itä-Lappi
Rakentamisvuosi:		Kunta:	742 Savukoski
Lukumäärä:	1		

Koordinaattiselitys:		Geometria tuotettu:	7 Digitointi, mittakaava $\geq 1:20000$
Koordinaatit:	X 7452563, Y 3561140, Z 225	Löydöt:	

Taustatiedot

Metsuri Erkki Karvosen ilmoittama. Kohde on myös merkitty peruskartalle.

Ympäristön kuvaus

Kohde sijaitsee loivan lounaisrinteen pihamaa-alueella, missä aluskasvillisuus koostuu ruhosta ja varpukasveista. Alue on kuiva ja moreenipohjainen ja siellä kasvaa yksittäisiä mäntyjä ja koivuja. Kohteesta itään kulkee lähinnä lounais-koillisuuntainen metsäautotie ja alueen ympärillä kasvaa sekametsää.

Kohteen kuvaus

Rakennus on 4,5 metriä pitkä ja 4,0 metriä leveä lounais-koillisuuntainen hirsistä rakennettu kämppä. Rakennuksessa on käytetty koirankaulasalvoksia, joissa lovi on sahattu ja myös osittain kirveellä veistetty hirren yläosaan. Seinähirsien välissä on käytetty turvetta tiivisteenä. Rakennuksen ovi sijaitsee lounaisseinässä ja rakennuksen ainoa ikkuna sijaitsee kaakkosseinässä. Kämpällä on peltinen harjakatto.

Kohteen rajaus

Kohde rajautuu rakennuksen mukaisesti.

Tulkinta

Kämppä. Lapin kulttuuriympäristöt tutuksi -inventoinnin tietojen mukaan kämppä on mahdollisesti rakennettu vuonna 1953.

Lisätietoja

Kämppä on ollut vuoteen 2005 asti vuokrattu Sallan paliskunnalle. Kämppä toimii nyt autiotupana. Rakennuksen katto on viime vuosina uusittu. Vielä Lapin ELY-keskuksen vuonna 2005 suoritetun Lapin kulttuuriympäristöt tutuksi -inventoinnin aikana katto oli päällystetty kattohuovalla.

Toimenpiteet

Tarkastukset

Tila: 3 Toteutettu Laji: 6 Suojeluarvojen tarkastus Tarkastusvuosi: 2011
Tarkastuspvm: 22.6.2011 Tarkastaja: J.-E. Nyman
Kuvaus: KMO kulttuuriperintöinventointi Savukoski 2011

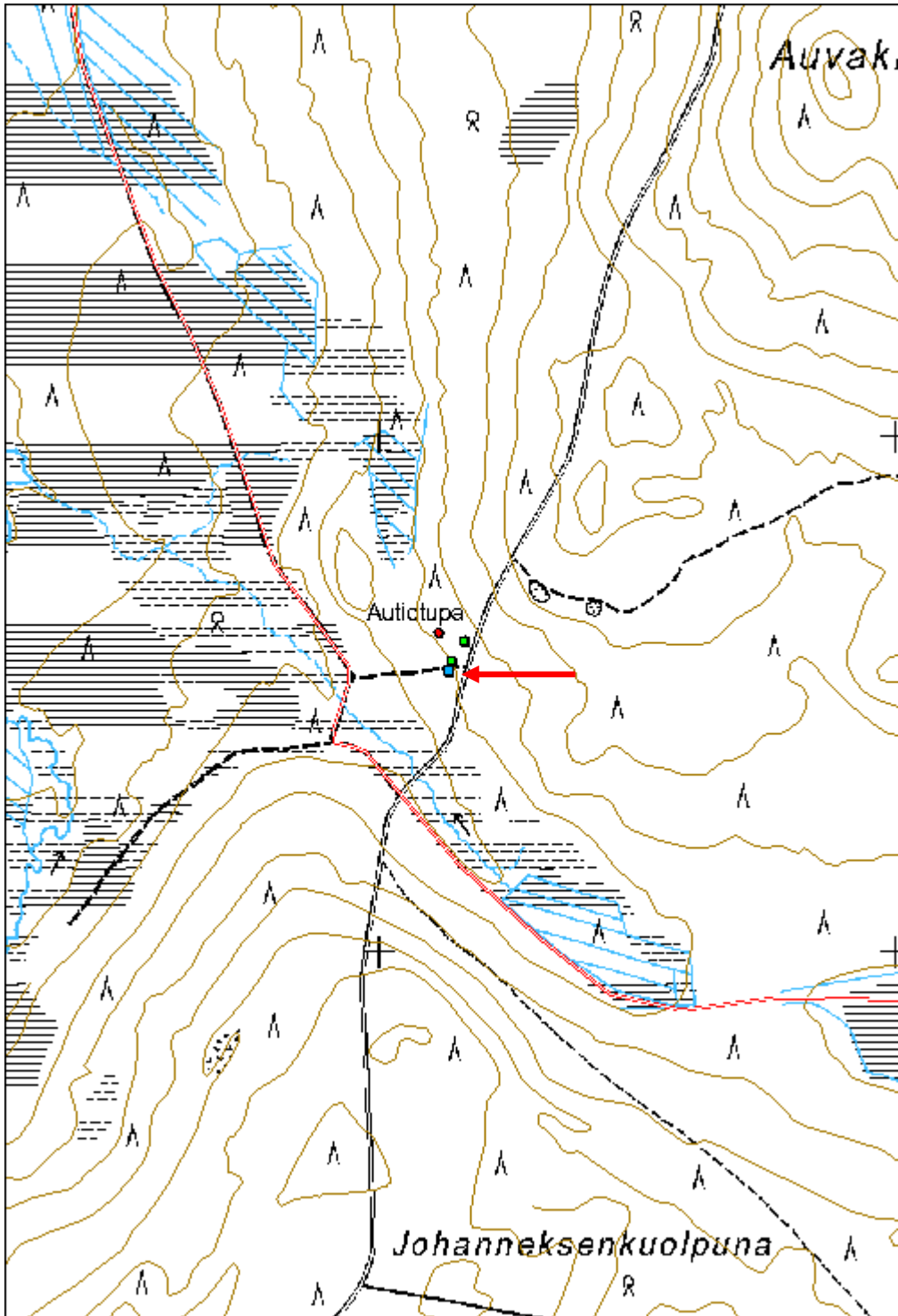
Viranomais-	Kunto:	1 Hyvä
--------------------	---------------	--------

rekisterinro:		Olotila: 1 Käytössä
Arvotus:	8 Muu suojeluarvo	Kohteen suojelu: 9 Muu suojeluarvo
Selitys:		Selitys:
Ympäristön suojelu:	0 Ei määritelty	
Selitys:		



Rakennukseen on myöhemmin tehty peltikatto.

Kohdetyyppi:	1 Asuinpaikat	Copyright:	© Metsähallitus 2008 © Maanmittauslaitos 1/MML/08
Koordinaatit:	X 7452563, Y 3561140, Z 225	Mittakaava:	1:10000



Tenniön pirtti 4 käymälä

MH-tunnus: 136626

Kohdetyyppi:	1 Asuinpaikat	Haltija:	191 Metsätalous Itä-Lappi
Ajoitus:	2217 Kuivakäymälä	Ylläpitäjä:	191 Metsätalous Itä-Lappi
Rakentamisvuosi:		Kunta:	742 Savukoski
Lukumäärä:	1		

Koordinaattiselitys:		Geometria tuotettu:	4 Gps-mittaus, korjaamaton
Koordinaatit:	X 7452618, Y 3561114, Z 225	Löydöt:	

<i>Taustatiedot</i>
Metsuri Erkki Karvosen ilmoittama.
<i>Ympäristön kuvaus</i>
Kohde sijaitsee loivan lounaisrinteen pihamaa-alueella, missä aluskasvillisuus koostuu ruohosta ja varpukasveista. Alue on kuiva ja moreenipohjainen ja siellä kasvaa yksittäisiä mäntyjä ja koivuja. Kohteesta itään kulkee lähinnä lounais-koillisuuntainen metsäautotie ja alueen ympärillä kasvaa sekametsää.
<i>Kohteen kuvaus</i>
Käymälärakennus on kooltaan 2,8 x 2,1 metriä ja rakennettu pystysuorassa olevista lankuista. Käymälän koillisseinässä on kolme ovea ja sillä on peltinen pulpettikatto. Rakennus on maalattu punaiseksi ja ovet valkoiseksi.
<i>Kohteen rajaus</i>
Kohde rajautuu rakennuksen mukaisesti.
<i>Tulkinta</i>
Käymälä vaikuttaa olevan Tenniön metsätyöpirtin alkuperäinen käymälä, joka on kunnostettu ja toimii tällä hetkellä autiotuvan käymälänä.
<i>Lisätietoja</i>

<i>Toimenpiteet</i>

<i>Tarkastukset</i>
Tila: 3 Toteutettu Laji: 6 Suojeluarvojen tarkastus Tarkastusvuosi: 2011
Tarkastuspvm: 22.6.2011 Tarkastaja: J.-E. Nyman
Kuvaus: KMO kulttuuriperintöinventointi Savukoski 2011

Viranomaisrekisterinro:	Kunto: 2 Keskinertainen
	Olotila: 1 Käytössä

Arvotus:	8 Muu suojeluarvo	Kohteen suojelu:	9 Muu suojeluarvo
Selitys:		Selitys:	
Ympäristön suojelu:	0 Ei määritelty		
Selitys:			



Tenniön pirtin kolmeovinen wc kuvattuna koillisesta.

Kohdetyyppi:	1 Asuinpaikat	Copyright:	© Metsähallitus 2008 © Maanmittauslaitos 1/MML/08
Koordinaatit:	X 7452618, Y 3561114, Z 225	Mittakaava:	1:10000

