

Savukoski lounaisosa kulttuuriperintöinventointi 2011

Osa 1 Raportti



KUVAILULEHTI

JULKAISIJA	Metsähallitus	JULKAISUAIKA	2012
TOIMEKSIANTAJA	Metsähallitus	HYVÄKSYMISPÄIVÄMÄÄRÄ	
LUOTTAMUKSELLISUUS	Julkinen	ASIANUMERO	5703/41/2011
SUOJELUALUETYYPI/ SUOJELUOHJELMA			
ALUEEN NIMI			
NATURA 2000 - ALUEEN NIMI JA KOODI			
ALUEYKSIKKÖ	Metsätalous, Ympäristötoiminto		
TEKIJÄ(T)	Siiri Tolonen		
JULKAISUN NIMI	Savukoski lounaisosa kulttuuriperintöinventointi 2011		
TIIVISTELMÄ	<p>Metsähallituksen metsätalous suoritti Savukosken lounaisosassa metsätalousmaiden kulttuuriperintöinventoinnin 24.5. – 22.8.2010 välisenä aikana. Inventointi on osa Kansallista metsäohjelmaa 2015, joka edellyttää kulttuuriperintö-kohteiden inventointia valtion omistamilla mailla varmistaakseen metsien monipuolisen hyödyntämisen kestävä kehityksen periaatteita noudattaen sekä kulttuuriperintökohteiden säilyttämistä, kunnostamista ja retkeilyn kehittämistä.</p> <p>KMO-kulttuuriperintöinventointi tehtiin samaan aikaan myös tähän alueeseen rajautuvalla alueella Savukosken kaakkoisosassa (raportti Jan-Erik Nyman).</p> <p>Inventoinnissa dokumentoitiin yht. 177 kohdetta, joista 7 on esihistoriallisia, 5 historiallisia (ikä yli 100 v.) ja 9 ajoittamattomia kohteita, 141 uuden ajan kulttuuriperintökohteita, 8 toisen maailman sodan aikaisia sotahistoriallisia kohteita ja 7 rakennusperintökohteita. Ennen inventointia alueelta tunnettiin yksi esihistoriallinen, yksi historiallisen ajan muinaisjännös ja 3 ajoittamatonta muinaisjännöstä. Kaikki rakennusperintökohteet olivat ennestään tunnettuja. Suurin osa uuden ajan kulttuuriperintökohteista liittyy metsätalouteen, uittoon ja poronhoitoon.</p> <p>Inventointialue käsittää 94 000 ha, josta n. 4 % (3 800 ha) on inventoitu tarkasti. Inventoinnin tarkoitus oli kartoittaa riittävä määrä rakenteita, jotta saadaan luotettava kuva alueen aiemmasta maankäytöstä. Oman arvion mukaan tavoite on saavutettu uuden ajan maankäytön osalta. Esihistorialliset ja vanhemmat historiallisen ajan kohteet, joista ei jää näkyviä merkkejä maan pinnalle, ovat tässä aineistossa todennäköisesti aliedustettuina.</p>		
AVAINSANAT	Kansallinen metsäohjelma 2015, kulttuuriperintöinventointi, Savukoski		
KANNEN KUVA RAPORTTI OSA 1	Nivatunturin palovartijan majalla tulleen puheliniinjan jäännös, kohde Nivatunturi 4. Kuva: S. Tolonen.		
RAPORTTI OSA 2	Kuusikkokummun päärakennuksen uuni. Kuva N. Latvakoski.		
SARJAN NIMI JA NUMERO			
ISSN		ISBN (NIDOTTU) ISBN (PDF)	
SIVUMÄÄRÄ	625	KIELI	suomi
KUSTANTAJA	Metsähallitus, metsätalous	PAINOPAIKKA	
JAKAJA	Metsähallitus, metsätalous	HINTA	

Sisällys

Osa 1 Raportti

1. TIIVISTELMÄ.....	2
2. ARKISTO- JA REKISTERITIEDOT.....	3
3. JOHDANTO.....	4
3.1. Tausta.....	4
3.2. Inventointialueen sijainti ja laajuus.....	4
3.3. Esiselvitys.....	4
3.4. Toteutus ja menetelmät.....	4
4. INVENTOINTIALUEEN GEOLOGIA, MAISEMA JA LUONTO	6
5. ALUEEN TUTKIMUSHISTORIA.....	7
6. TULOSTEN TARKASTELU JA JOHTOPÄÄTÖKSET.....	8
ALLEKIRJOITUS.....	12
BIBLIOGRAFIA.....	12

Osa 2 Kohdeselostukset

Kohdeluettelo.....	..2/1
Esihistorialliset kohteet.....	..2/5
Historiallisen ajan kohteet.....	..2/42
Ajoittamattomat kohteet.....	..2/44
Uuden ajan kulttuuriperintökohteet.....	2/73
Sotahistorialliset kohteet.....	..2/536
Rakennusperintökohteet.....	..2/564

LIITTEET

Liite 1	Kohdeluokitus (Excel-taulukko, 12 s)
Liite 2	Löytöluettelo (6 s)

1. TIIVISTELMÄ

Metsähallituksen metsätalous suoritti Savukosken lounaisosassa metsätalousmaiden kulttuuriperintöinventoinnin 24.5. – 22.8.2010 välisenä aikana. Inventointi on osa Kansallista metsäohjelmaa 2015, joka edellyttää kulttuuriperintö-kohteiden inventointia valtion omistamilla mailla varmistaa metsien monipuolisen hyödyntämisen kestävä kehityksen periaatteita noudattaen sekä kulttuuriperintökohteiden säilyttämistä, kunnostamista ja retkeilyn kehittämistä.

KMO-kulttuuriperintöinventointi tehtiin samaan aikaan myös tähän alueeseen rajautuvalla alueella Savukosken kaakkoisosassa (raportti Jan-Erik Nyman).

Inventoinnissa dokumentoitiin yht. 177 kohdetta, joista 7 on esihistoriallisia, 5 historiallisia (ikä yli 100 v.) ja 9 ajoittamattomia kohteita, 141 uuden ajan kulttuuriperintökohteita, 8 toisen maailman sodan aikaisia sotahistoriallisia kohteita ja 7 rakennusperintökohteita. Ennen inventointia alueelta tunnettiin yksi esihistoriallinen, yksi historiallisen ajan muinaisjäänne ja 3 ajoittamattomia muinaisjäänne. Kaikki rakennusperintökohteet olivat ennestään tunnettuja. Suurin osa uuden ajan kulttuuriperintökohteista liittyy metsätalouteen, uittoon ja poronhoitoon.

Inventointialue käsittää 94 000 ha, josta n. 4 % (3 800 ha) on inventoitu tarkasti (havaintolinjojen väli ≤ 50 m). Inventoinnin tarkoitus oli kartoittaa riittävä määrä kohteita, jotta saadaan luotettava kuva alueen aiemmasta maankäytöstä. Oman arvion mukaan tavoite on saavutettu uuden ajan maankäytön osalta. Esihistorialliset ja vanhemmat historiallisen ajan kohteet, joista ei jää näkyviä merkkejä maan pinnalle, ovat tässä aineistossa todennäköisesti aliedustettuna.

2. ARKISTO- JA REKISTERITIEDOT

Tutkimuskohteen koko nimi	Savukoski lounaisosa.
Tutkimusalue	Valtion omistama talousmetsäalue Savukosken kunnassa, joka rajautuu teiden 965 Pelkosenniemi – Savukoski, 967 Savukoski – Hihnavaara, 9671 Hihnavaara – Tulppio, 191691 Viitavaara – Vintilänselkä, 191697 Marjavaara – Siikamutka, Vintilänkairan etelärajan sekä Savukosken itäisen ja eteläisen kuntarajan (Sodankylän ja Pelkosenniemen vastainen raja) väliseen alueeseen.
Tutkimuksen laji	Inventointi
Kohteen ajoitus	Esihistoriallinen aika – Uusi aika
Peruskarttalehti/-lehdet	
Kohteen sijainti yhteiskoordinaatistossa	
Maanomistaja	Suomen valtio/Metsähallitus, metsätalous
Tutkimuslaitos	Metsähallitus, metsätalous
kenttätyönjohtaja	Siiri Tolonen
Tutkitun alueen laajuus	94 000 ha
Tutkimuksen kustantaja ja tutkimuskustannukset	Metsähallitus
löydöt (nrot), diarointi pvm. kokoelma, tallennuspaikka	KM 38954, KM 38955, KM 38956, KM 38957, KM 38958, KM 38959. Diarioimispäivämäärä: 14.11.2011
rahakammioon toimitetut rahat	
rakennusfragmentit (nrot)	
mustavalkonegatiivit, diapositiivit ja digitaaliset kuvatallenteet (nrot)	Kuvat on tallennettu Metsähallituksen arkistoon. Tekijänoikeus kuviin on kuvaajalla ja käyttöoikeus Metsähallituksella.
aikaisemmat tutkimukset ja tarkastuskäynnit	
arkistoitu kirjeenvaihto (tutkimusluvan diaarino, lausunnot)	
mahdolliset tutkimuskohdetta koskevat julkaisut	
tutkimuskertomuksen sivumäärä	625
Alkuperäisen tutkimuskertomuksen säilytyspaikka ja kopioiden säilytyspaikat	Metsähallitus arkisto. 5703/41/2011

3. JOHDANTO

3.1 Tausta

Metsähallituksen metsätalous suoritti Savukosken lounaisosassa metsätalousmaiden kulttuuriperintöinventoinnin 24.5. – 22.8.2010 välisenä aikana. Inventointi on osa Kansallista metsäohjelmaa 2015, joka edellyttää kulttuuriperintö-kohteiden inventointia valtion omistamilla mailla varmistaa metsien monipuolisen hyödyntämisen kestävä kehityksen periaatteita noudattaen sekä kulttuuriperintökohteiden säilyttämistä, kunnostamista ja retkeilyn kehittämistä. Metsähallitus käynnisti vuonna 2009 hankkeen, jonka tarkoitus on toteuttaa inventointi. Hanke on metsätalouden ympäristötoiminnon alainen. Vuoden 2009 Taivalkosken pilottiprojektin tulosten perusteella määritettiin inventoinnin kehykset, alueelliset tavoitteet ja menetelmät. Savukosken alueella työskenteli vuoden 2011 aikana kaksi inventointitiimiä.

3.2. Inventointialueen sijainti ja laajuus

Tutkimusalue rajautuu teiden 965 Pelkosenniemi – Savukoski, 967 Savukoski – Hihnavaara, 9671 Hihnavaara – Tulppio, 191691 Viitavaara – Vintilänselkä, 191697 Marjavaara – Siikamutka, Vintilänkairan etelärajan sekä Savukosken itäisen ja eteläisen kuntarajan väliseen alueeseen (ks. kartta 1 s. 5). Inventointialue käsittää 94 000 ha, metsätalousmaiden lisäksi siihen kuuluu myös soita sekä kallio- ja rakka-alueita (ns. jouto- ja kitumaita). Alueesta n. 4 % (3 800 ha) on inventoitu tarkasti. Inventoinnin tarkoitus oli kartoittaa riittävä määrä kohteita, jotta saadaan luotettava kuva alueen aiemmasta maankäytöstä. KMO kulttuuriperintöinventointi tehtiin samaan aikaan myös tähän alueeseen rajautuvalla alueella Savukosken kaakkoisosassa (raportti Jan-Erik Nyman).

3.3. Esiselvitys

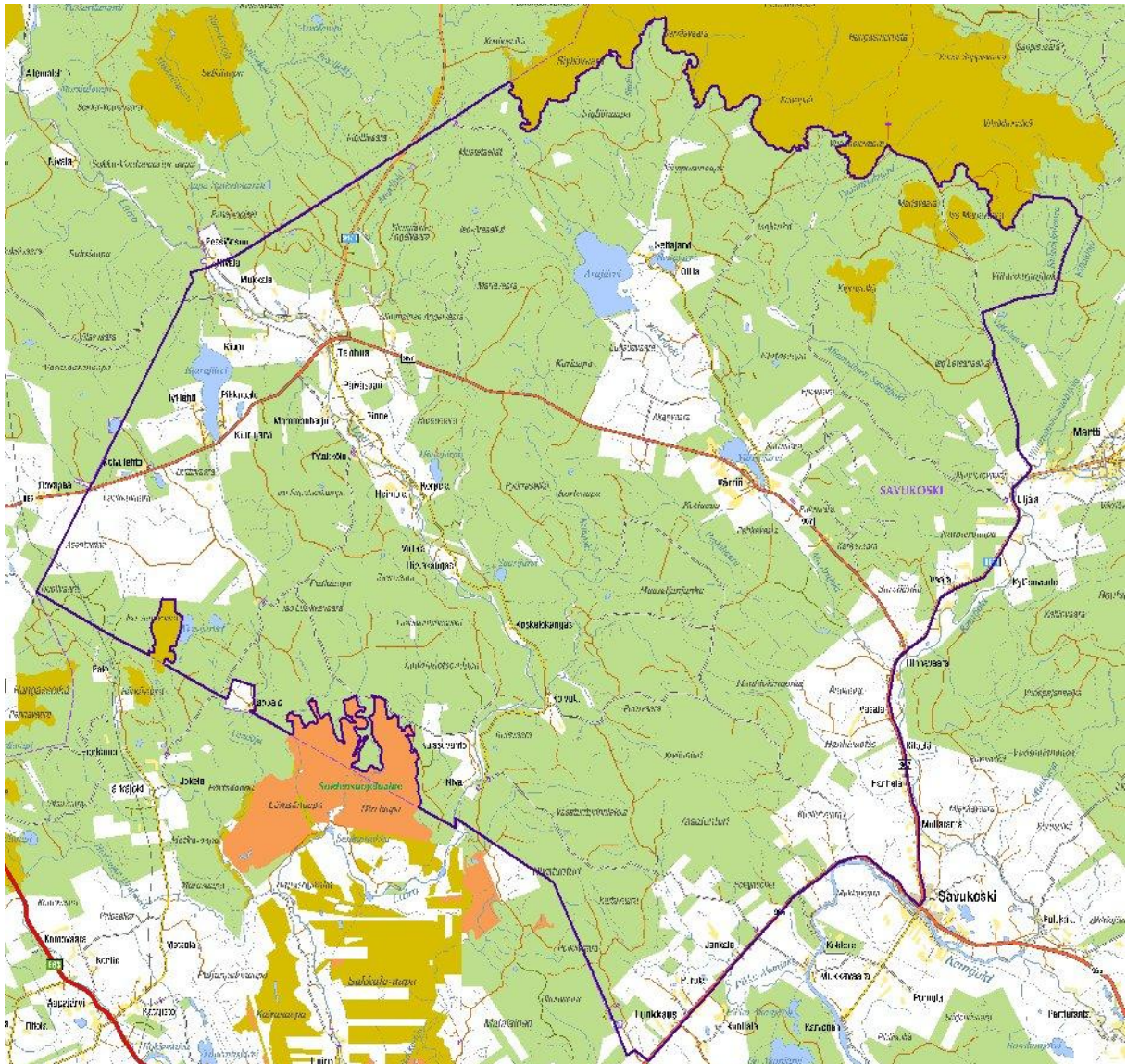
Esiselvityksessä käytettiin Metsähallituksen arkistojen aineistoa, Kansallisarkiston vanhoja karttoja, Museoviraston rekisteriportaalia, ja Metsähallituksen Sutigis- ja Reiska-tietokantoja; lisäksi haastateltiin Metsähallituksen paikallista henkilökuntaa ja paikallisia asukkaita. Lisäksi alueita valikoitiin niiden topografian otollisuuden perusteella.

3.4. Toteutus ja menetelmät

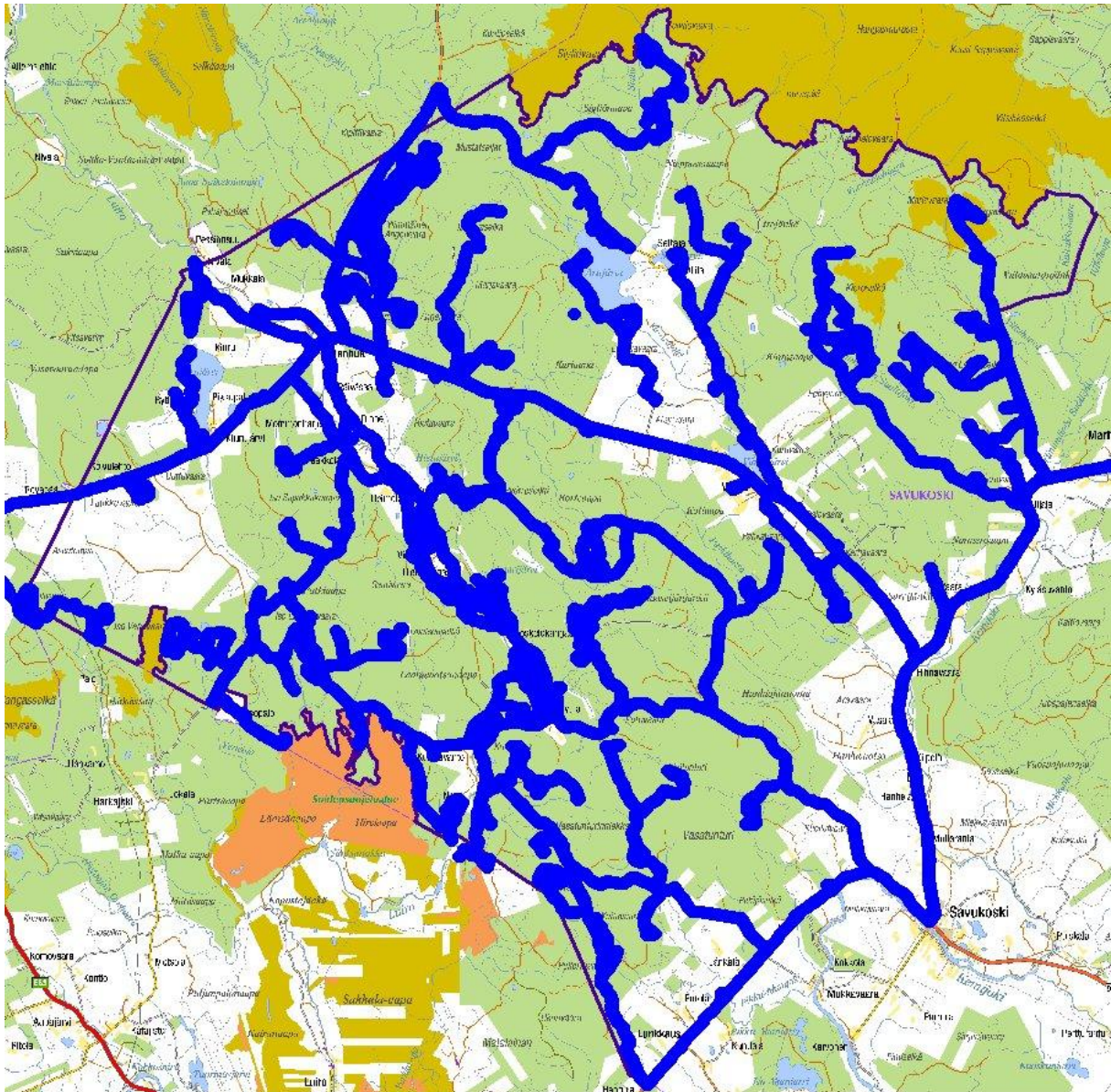
Tutkimuksen kohteena olivat kaikki ihmisen toiminnasta jääneet rakenteet esihistorialliselta ajalta 1970-luvulle asti. Kenttätyöhön osallistui allekirjoittaneen lisäksi suunnittelumetsurit Erkki Heikkinen (24.5.-10.6.) ja harjoittelija arkeologian opiskelija Niko Latvakoski (13.6.-22.8.). Esiselvityksen perusteella tarkastettaviksi alueiksi valikoitui erityisesti alueen suurempia joki- ja järviolueita. Myös kaikki esiselvityksessä esille tulleet kohteet käytiin tarkastamassa. Vesistöalueilla kierrettiin erityisesti ranta-alueita niin että havaintoväli oli alle 50 m. Myös jonkin verran vaara-alueita ja suoalueiden reunoja tarkistettiin. Tallennettu kulkuloki näkyy sivulla 6 olevassa kartassa nro 2.

Kohteiden dokumentoinnissa käytettiin GPS-paikantimella varustettua maastotietokonetta (Panasonic CP-U1) ja digikameraa. Kohdetiedot tallennettiin Metsähallituksen Reiska-tietokantaan. Valokuvatietokannan rakennetta tai sijaintia ei ole vielä ratkaistu. Valokuvien

tekijänoikeudet kuuluvat kuvaajalle, mutta Metsähallitukselle on luovutettu käyttöoikeus kuviin.



Kartta 1. Inventointialueen raja. Raja näkyy violetina viivana. Alueeseen kuuluu rajan sisällä olevat vihreällä merkityt talousmetsäalueet ja alueen koilliskulmassa olevat suojellut talousmetsäalueet, jotka on merkitty karttaan keltavihreällä. Kartta: Siiri Tolonen, taustakartta © Metsähallitus 2011



Kartta 2. Kulkuloki. Inventointialueen raja näkyy violettina viivana. Kartta: Siiri Tolonen, taustakartta © Metsähallitus 2011

4. INVENTOINTIALUEEN MAISEMA, GEOLOGIA JA LUONTO

Inventointialueen maisemaa hallitsee Kemijoen vesistöön kuuluva Lurojoki ja siihen laskevat pienemmät sivujoet ja purot. Luuro on yksi Kemijoen neljästä sivuhaarasta. Kemijoen päähaara Kemihaara sijoittuu inventointialueen itäpuolelle, mutta alueeseen kuuluu myös Kemihäärän sivujokia. Savukosken lounaisosassa on vain muutamia suurempia järviä; Kiurujärvi, Arajärvi, Seitajärvi, Värriöjärvi ja Iso Venejärvi. Alueen vesistöhistoria on heikosti tunnettu. 1900-luvulla muutoksia ovat aiheuttaneet Lokan tekoaltaan rakentaminen ja Luiron joutuminen säännöstelyn alaiseksi, sekä uittoväylien perkaamiset (Itkonen 2001: 7-8, 37). Luurojoen meanderointi on myös aiheuttanut jokiuoman siirtymistä ja jokitörmien kulumista vuosisatojen aikana. Joen rannoilla onkin selkeästi havaittavia erikorkuisia jokitörmäitä. Alueella on myös runsaasti laajojen soiden ja kankaiden ympäröimiä vaaroja ja muutamia lakialueeltaan paljaita tuntureita. Savukosken kyläasutus keskittyy kunnan eteläosaan; lounaisosan suurempia asutuskeskittymiä ovat Tanhua, Seitajärvi, Värriö, Lunkkaus, Hihnavaara ja Kiurujärvi.

Kasvillisuus alueella on pääosin havupuuvaltaista kuivahkoa ja kuivaa kangasta. Alueella on myös laajoja suoalueita. Paikoitellen varsinkin ranta-alueilla on myös koivuvaltaisia tuoreita kankaita ja korpia. Puuston ikä vaihtelee, joenrantametsissä ja alueen pohjoisosissa on paikoitellen myös vanhaa metsää. Alueelta ei ole toistaiseksi olemassa kattavaa maaperäkartoitusaineistoa. Kallioperältään alue kuuluu Lapponia-superryhmän liuskealueeseen (Silvennoinen 1998: 144-145).

5. ALUEEN TUTKIMUSHISTORIA

Savukoskella on aiemmin tehty muutamia arkeologisia tutkimuksia ja tarkastuskäyntejä, jotka ovat painottuneet Seitajärven, Arajärven, Kiurujärven, Kemijoen ja Soklin alueelle. Varsinaista kunnan arkeologista perusinventointia ei ole tehty. Alueella on inventoitu v. 2005 Lapin ympäristökeskuksen toimesta. Inventointi liittyi Lapin kulttuuriympäristöt tutuksi – hankkeeseen. Hankkeessa keskityttiin inventoimaan rakennusperintökohteita, mutta myös muutamia arkeologisia kohteita dokumentoitiin. Ennen vuotta 2011 inventointialueelta tunnettiin viisi kiinteää muinaisjäännettä.

Tietoa alueen esihistoriallisesta maankäytöstä

Savukoskella on voinut olla asutusta yli 10 000 vuoden ajan. Jäätikön sulamisvesistä syntynyt Sallan jääjärvi purkautui 10 500 vuotta sitten silloisen Itämeren vaiheen, Ancyclusjärven, tasoon. Ancyclusjärven korkein ranta on ulottunut 190 m korkeudelle asti; Kemihaarassa ranta on ulottunut Marttiin saakka ja Tenniöjokilaakso on muodostanut pitkän ja kapean lahden. Savukosken alueelta ei kuitenkaan toistaiseksi ole olemassa tähän vaiheeseen ajoitettuja arkeologisia kohteita. (Seppälä 2011)

Tarkemmin ajoittamattomia esihistoriallisia asuinpaikkoja inventointialueelta on löydetty Luirojoen, Arajärven, Seitajärven ja Kiurujärven alueelta. Alueelta tunnetaan myös kivikautisia ja rautakautisia irtolöytöpaikkoja. Asuinpaikkojen luonnetta ja tarkempaa ajoitusta voidaan tutkia arkeologisten kaivausten avulla. Kohteiden ajoittaminen esimerkiksi kivi-, pronssi- tai rautakautisiksi pelkän löytöaineiston perusteella on usein ongelmallista, koska samanlaisia esineistöä on voitu käyttää hyvin pitkiä aikoja. Myöskin vesistöhistorian heikko tuntemus ja asuinpaikkojen sijoittuminen nykyisille ranta-alueille vaikeuttaa kohteiden ajoittamista. Osa asuinpaikoista voi olla lyhyempään aikaa käytössä olleita pienialaisia leiripaikkoja ja osa kausiasuinpaikkoja, jonne on tultu vuosittain uudestaan. Esihistoriallisen ajan pääelinkeinojen, pyynnin ja keräilyn, kannalta asuminen on ollut liikkuvaa, ja asuinpaikkaa on vaihdettu vuodenajan mukaan tutuille paikoille. Koska elinkeinot ovat pysyneet pitkään samana, samat alueet ovat olleet otollisia asuinpaikalle käytännössä koko esihistorian ajan ja pitkälle historialliselle ajalle. Varsinaisista pyyntiin liittyvistä kohteista alueelta tunnetaan pyyntikuoppia, jollaisia on käytetty peuranpyynnissä historialliselle ajalle asti. (Kehusmaa 1995: 27-29; Seppälä 2011)

Tietoa alueen historiallisesta maankäytöstä

Savukosken alue on historiallisella ajalla kuulunut Kemin Lappiin, joka on jakautunut erillisiin lapinkyliin. Lapinkyläjärjestelmä syntyi pitkälti valtion verotusjärjestelmän takia, ja säilyi käytössä 1700-luvulle asti. Inventointialueen länsiosa on kuulunut Sompion lapinkylään ja

itäosa ilmeisesti myöhemmin 1500-luvun puolivälissä perustettuun Kemikylän lapinkylään. Alue on perinteisesti ollut metsäsaamelaista aluetta, jossa asukkaiden pääelinkeinot ovat olleet pyynti ja keräily. (Onnela 1995: 83-105)

Pyyntielinkeinot säilyttivät asemansa yhtenä alueen tärkeimmistä elinkeinoista pitkälle historialliselle ajalle asti. Rinnalle tulivat alueelle 1600-luvulla tulleiden uudisasukkaiden mukana maanviljelys ja karjanhoito sekä samoihin aikoihin alueelle levinnyt suurporonhoito. Perinteisesti on katsottu, että alueen vanhempi poronhoito on ollut varsin pienimuotoista ja pääasiallinen syy porojen pitoon on ollut niiden käyttö houkutuseläiminä peuranpyynnissä. Muita muutoksia oli myös kristinuskon leviäminen alueelle, joka vähitellen syrjäytti alueen vanhan saamelaisperäisen uskonnon. (Onnela 1995: 147-184)

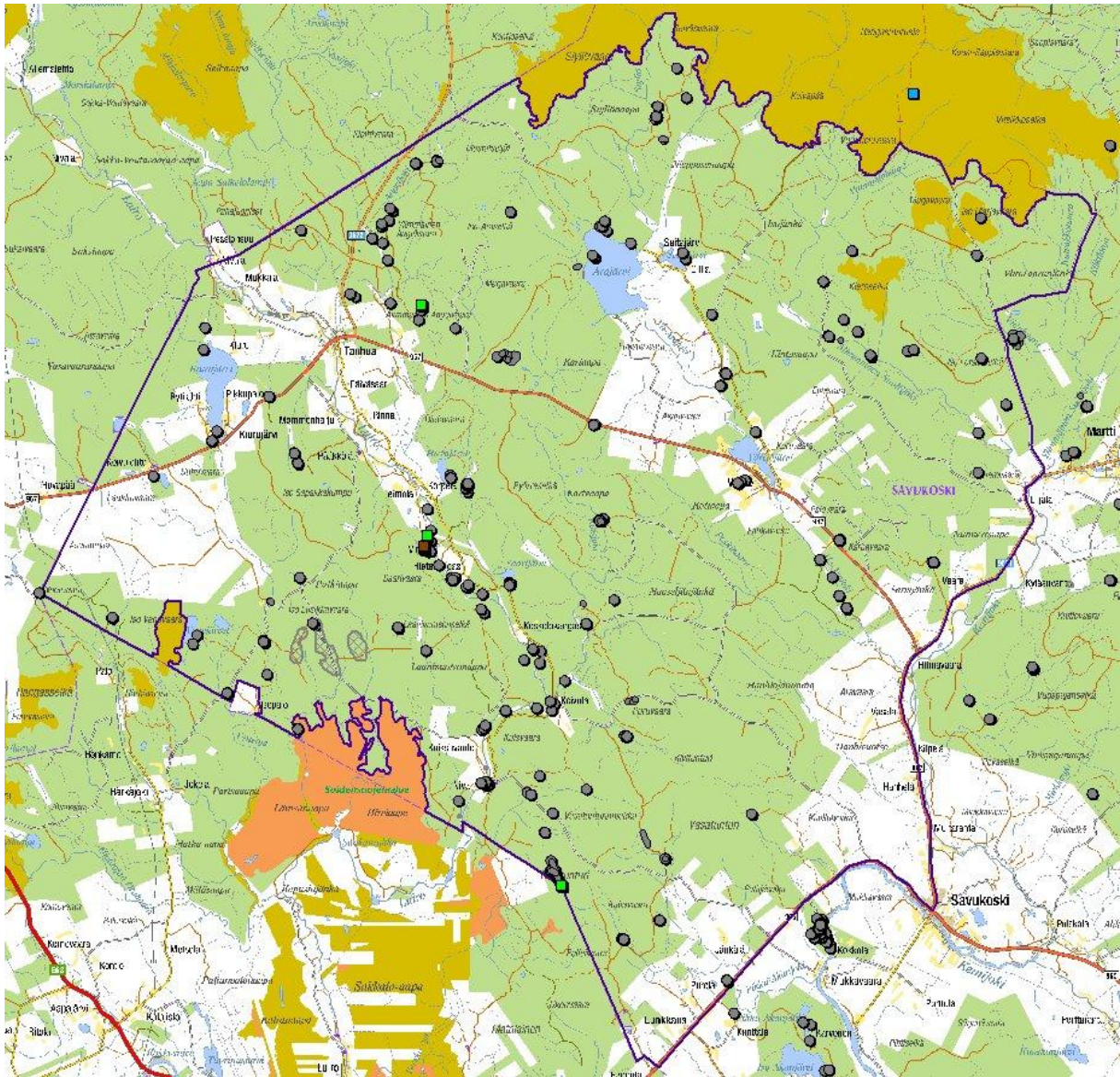
1800-luvun loppupuolella alkoi sahatteollisuuden voimakas kasvu, jonka takia sahatukkien kysyntä lisääntyi. Samalla alkoi myös valtion metsien systemaattinen hyötykäyttö. Merkkeinä tästä ovat mm. metsätyökämpät, uittokämpät, uittotammet eli –uittopadot ja muut uittoon liittyvät rakenteet.

6. TULOSTEN TARKASTELU JA JOHTOPÄÄTÖKSET

Inventoinnissa 2011 dokumentoitiin 177 kohdetta, joissa on yhteensä 859 alakohdetta (ks. kartta 3 s. 9). Kohteista 7 on esihistoriallisia, 5 historiallisia (ikä yli 100 v.) ja 9 ajoittamattomia kohteita, 141 uuden ajan kulttuuriperintökohteita, 8 toisen maailman sodan aikaisia sota-historiallisia kohteita ja 7 rakennusperintökohteita. Kohteista 78 oli täysin uusia. Tärkeimmät muut kohteiden löytötavat olivat vanhat kartat, paikallisten haastattelut ja Metsähallituksen Sutigis-järjestelmä. Ennen inventointia alueelta tunnettiin yksi esihistoriallinen, yksi historiallisen ajan muinaisjäännös ja 3 ajoittamatonta muinaisjäännöstä. Kaikki rakennusperintökohteet ovat ennestään tunnettuja.

Kohteet yhteensä	177	(859)
(alakohteet sulkeissa)		
Esihistorialliset kohteet	7	(8)
asuinpaikka	6	
kvartsilöytöpaikka	1	
Historiallisen ajan kohteet	5	(23)
asuinpaikka	1	
kesähautapaikka	3	
tarinapaikka	1	
Ajoittamattomat kohteet	9	(18)
pyyntikuoppa	6	
kivilatomus	3	
Uuden ajan kulttuuriperintökohteet	141	(387)
kämpä	66	
lato	4	
muu rakennus	7	
poroaita	5	
uittotammi	7	
muu uittorakenne	8	
pilkkapuu	6	
kruununleimapuu	7	
parkkuupukki	8	

kolmiomittausrakenne	5	
puhelinlinja	2	
rajakivi	2	
muut	14	
Sotahistorialliset kohteet	8	(416)
vankileiri jäännös	1	
rakennus jäännös	2	
tie	1	
ristikko	3	
ampumapesäke	1	
Rakennusperintökohteet	7	(7)
porokämpä	3	
talli	1	
poroerotusaita	1	
palovartijan maja	2	



Kartta 3. Inventoinnissa tarkastetut kohteet. Kohteet näkyvät inventointialueen rajauksen sisäpuolella. Värilliset neliöt ovat rakennuskohteita ja harmaat kuviot arkeologisia kohteita. Kartta: Siiri Tolonen, taustakartta © Metsähallitus 2011

Esihistorialliset muinaisjäännöskohteet

Inventoidut esihistorialliset asuinpaikat sijoittuvat nykyisten vesistöjen ääreen. Uusista esihistoriallisista asuinpaikoista neljä sijaitsee joenrantaterasseilla; kolme Luiron ja yksi Luiron sivujoen Angeljoen varrella. Muut kaksi esihistoriallista kohdetta, yksi asuinpaikka ja yksi kvartsilöytöpaikka, sijoittuvat Arajärven rantaan. Asuinpaikkojen löytömateriali koostui kvartsi-iskoksista ja palaneesta luusta. Alueen vesistöhistoria on heikosti tunnettu, joten kohteiden tarkempi ajoitus voidaan tehdä radiohiiliajoituksella. Asuinpaikkojen tarkempi luonne, kuten onko kyseessä lyhyen aikaa käytetty leiripaikka vai vakituisempi asuinpaikka, voidaan selvittää kaivaustutkimuksin.

Löydettyjen asuinpaikkojen ja yleensä esihistoriallisten kohteiden vähyyden ensisijainen syy on todennäköisesti niiden paikantamisen vaikeus; käytännössä niiden löytäminen vaatii rikkoutuneen maanpinnan. Metsätalousmailla ranta-alueet ovat useimmiten jätetty muokkaamatta, eikä rannoilla myöskään juuri kulje metsäteitä tai polkuja. Myöskään laajamittaiseen koe-kuopitukseen ei ollut inventoinnissa aikaa. Lisäksi jokien meanderointi on voinut aiheuttaa sen, että asuinpaikat sijaitsevat kauempana nykyisestä joenrannasta kuin kohteiden ollessa käytössä. Yksi löydettyistä asuinpaikoista, Koskeloniva 1, sijaitsi melko kaukana nykyisestä jokirannasta vanhan jokitörmän päällä. Lisäksi meanderointi on voinut aiheuttaa joidenkin asuinpaikkojen tuhoutumisen virtauksen kuluttaessa joenrantoja. Järvalueita alueella on vähän, ja usein asuinpaikalle otollisimmat ranta-alueet ovat nykyisinkin asuttuja yksityismaita, mikä sijoittaa ne inventointialueen ulkopuolelle.

Historiallisen ajan muinaisjäännös- ja kulttuuriperintökohteet

Kaikki kolme uutta historiallisen ajan muinaisjäännöskohdetta ovat kesähautapaikkoja. Hautapaikat sijoittuvat alueen suurimpien järvien, Kiurujärven ja Arajärven, rannalle niemiin. Molemmat järvet ovat olleet todennäköisesti asuttuja esihistorialliselta ajalta lähtien, tosin Arajärven alueen historiallisen ajan asutus on nykyisen tiedon mukaan keskittynyt enemmän järven itäpuolella olevalle Seitajärvelle, josta tunnetaan mm. kaksi valtion maalla olevaa lapinkenttää. Pääosa historiallisen ajan asuinpaikoista sijoittuu todennäköisesti nykyisten asuinalueiden alueelle yksityismaalle.

Alueella on lisäksi yksi muinaisjäännösrekisteriin merkitty tarinapaikka, jolla ei mahdollisena muinaisjäännöksenä ole kiinteän muinaisjäännöksen suojelustatusta. Kohde merkittiin siksi historiallisen ajan kulttuuriperintökohteeksi. Kyseessä on kohde, jossa tarinan mukaan on ollut saamelaiden palvontapaikka, Hangasvaaran kirkko. Inventointialueella on tämän lisäksi vain kaksi muinaisjäännösrekisterissä olevaa suojeltua seitakohdetta.

Ajoittamattomat muinaisjäännös- ja kulttuuriperintökohteet

Inventoinnissa löydetty ajoittamattomat muinaisjäännöskohteet ovat pyyntikuoppia, joista kolme on uusia. Pyyntikuoppia on ollut käytössä esihistorialliselta ajalta historialliselle ajalle. Kaikki uudet pyyntikuoppakohteet sijaitsevat Arajärven pohjoispuolella, ja on mahdollista, että ne kuuluvat samaan pyyntikuoppajärjestelmään. Inventointialueen tunnetut pyyntikuoppakohteet sijoittuvat melko lähelle vanhaa ja nykyistä asutusta, Arajärvi-Seitajärven ja Värriön lähimaastoon.

Inventoidut ajoittamattomat kulttuuriperintökohteet ovat kivilatomusryhmiä. Mahdollisesti ne voivat ajoittua historialliselle tai uudelle ajalle. Kohteet ovat erityyppisiä ja sijoittuvat erilai-

sille paikoille. Koska niiden ajoitus ja käyttötarkoitus on epäselvä, kohteita päätettiin olla ehdottomatta kiinteiksi muinaisjäänöksiksi.

Uuden ajan kulttuuriperintökohteet

Uuden ajan kulttuuriperintökohteet liittyvät pääasiassa metsätalouteen, uittoon ja poronhoitoon. Niistä useat löytyivät vanhojen karttojen, Metsähallituksen Sutigis-järjestelmän tietojen ja Metsähallituksen henkilökunnan ja paikallisten asukkaiden haastattelujen avulla. Kohteita dokumentoitiin yhteensä 141 kappaletta. Suurin ryhmä on rakennusten jäännökset, joihin kuuluu savotta-, uitto- ja porokämpät sekä muut kausiasumiseen tarkoitettut rakennukset, sekä muutama kappale vakituiseen asumiseen tarkoitettuja asuinpaikkoja. Muita metsätalouteen liittyviä kohteita ovat uittorakenteet, leimapuut, ristikot, parkkuupukit ja 1970-luvun lannoituslentokenttä. Uittorakenteista löydettiin pienempien sivujokien varsilta uittotammia ja Lui-ron varrelta uiton puomitukseen liittyviä rakenteita ja lansiripaikka. Porohoitoon liittyvät kohteet ovat porokämppien lisäksi poroerotusaitoja ja muita poroaitoja. Lisäksi dokumentoitiin yksi hihnavasotuksessa käytetty vasotuskota. Latoja löytyi alueelta vain kolme, ja nekin olivat melko moderneja peltolatoja; vanhat niittypalstat, joilla säilyneet niittyladot sijaitsevat, ovat yksityisomistuksessa.

Liikkumiseen liittyvät kohteita ovat pitkospuut ja ainakin osa pilkkapuista. Vanhoihin kylien ja talojen välisiin polkuihin liittyviä rakenteita löytyi melko vähän, ja polut käytöstä pois jääneinä ovat katoamassa. Myös metsänhoito on hävittänyt vanhoja polkuja. Inventoinnissa löydettiin kaksi vanhojen kämppien pihapiirin lähellä olevaa polkua, ja osa Arajärvi-Tanhuan välisistä pitkospuista. Tiedonkulkuun liittyviä kohteita ovat alueelta löydetyt palovartijan majoihin liittyvät puhelinlinjojen jäännökset ja karttojen teossa käytetyt kolmiomittaustornit ja puunlatvamerkkit.

Sotahistorialliset kohteet

Alueen toisen maailmansodan aikaisista sotahistoriallisista kohteista ainoastaan yksi, ampu-mpesäkekohde, liittyy varsinaiseen taistelutoimintaan. Muut kohteet sisältävät Romopalosta löydetyt Värriön ja Hietavaaran välisen saksalaisten rakentaman tien osan, ja mahdollisia Romopalon saksalaisten parakkialueen rakenteiden jäännöksiä. Lisäksi alueelta löydettiin sotavankileiri ja Ison Lusikkavaaran lähistöltä laajoja alueita, joissa on satoja venäläisten sotavankien tekemiä puuristikkoita. Kohteet löytyivät Metsähallituksen työntekijöiden ja paikallisten tiedonantojen avulla.

Rakennusperintökohteet

Inventoinnissa dokumentoitiin seitsemän rakennusperintökohdetta. Näistä kaksi on nykyään autiotupakäytössä olevia palovartijan majoja, ja yksi viisi rakennuskohdetta sisältävä Saari-vaaran poroerotuspaikka, joka on Museoviraston entisöimä ja määritelty valtakunnallisesti merkittäväksi rakennetuksi kulttuuriympäristöksi.

Inventoinnin arviointi ja johtopäätökset

Inventointialue sisältää runsaasti alueita, kuten vaaroja ja niittyviljelyyn kelpaamattomia suo-alueita, joilta kohteiden löytymisen todennäköisyys on melko pieni. Inventoinnissa keskityttiinkin oletettavasti tiheimmin kohteita sisältävien vesistöalueiden inventointiin. Tulokset antavat hyvän kuvan uuden ajan maankäytön historiasta, mutta sellaiset historiallisen ja esihis-

toriallisen ajan kohteet, joista ei näy merkkejä maanpinnalle, ovat aliedustettuina. Myöskään kaikki ihmistoiminta ei jätä jälkeensä mitään havaittavia merkkejä. Inventoitujen historiallisen ja esihistoriallisen ajan kohteiden lukumäärä oli alun perinkin alueella pieni, joten inventoinnin voi katsoa onnistuneen täydentämään myös alueen esihistoriallisen ja historiallisen ajan maankäytön kuvaa.

Oulussa 27.4.2012



Siiri Tolonen

BIBLIOGRAFIA

LÄHTEET

Web-sivut

- Museovirasto – Rekisteriportaali:
<http://kulttuuriymparisto.nba.fi/netsovellus/rekisteriportaali/portti/default.aspx>

Haastatellut henkilöt/tiedonannot

Erkki Heikkinen
 Onni Karvonen
 Rauno Martin
 Juhani Niemelä
 Erkki Piirainen
 Helena Posti
 Risto Reinvuo
 Antero Ylilokka
 Eila Ylilokka

TUTKIMUSKIRJALLISUUS

Itkonen, M. 2001: Kemijoen uittoyhdistys 1901-2001. Kemijoen uittoyhdistys.

Kehusmaa, A. 1995: Sodankylän, Pelkosennimen ja Savukosken esihistoria. Suur-Sodankylän historia. Osa 1. s. 17-79. Suur-Sodankylän historiatoimikunta.

Onnela, S. 1995: Sodankylä, Sompio ja Keminkylä osana Kemin Lappia vuoteen 1747. Suur-Sodankylän historia. Osa 1. s. 81-261. Suur-Sodankylän historiatoimikunta.

Seppälä, S-L: Lapin kulttuuriympäristöohjelmat - arkeologinen kulttuuriperintö, käsikirjoitus , huhtikuu 2011. Lapin ELY-keskus.

Silvennoinen, A. 1998: Pohjoissuomen liuskealueet, kerrosintruusiot ja granuliittialue. Suomen kallioperä: 3000 vuosimiljoonaa (toim. Lehtinen, M. et al.). s. 141-163. Suomen geologinen seura.

Savukoski lounaisosa kulttuuriperintöinventointi 2011

Osa 2 Kohdekuvaukset



Kohdeluettelo

Reiskatunnus	Kohde	sivu
Esihistorialliset kohteet		5
	(esitys mj-luokka II)	
138423	Kuissuvanto 2 asuinpaikka jäännös	5
138725	Koskeloniva asuinpaikka jäännös	8
139245	Vaikosojansuu 1 asuinpaikka jäännös	11
139571	Ylimmäinen Angelvaara 1 asuinpaikka jäännös	14
139796	Arajärvi Hietalahti 1 asuinpaikka jäännös	17
	(esitys mj-luokka III)	
139871	Arajärvi Peurahieta 1 kvartsilöytöpaikka	20
	(tarkastetut)	
138744	Kuisjoensuu asuinpaikka jäännös	23
Historialliset kohteet		26
	(esitys mj-luokka II)	
139824	Arajärvi Haudanniemi 1 hautapaikka jäännös	26
139831	Arajärvi Haudanniemi 2 hautapaikka jäännös	29
139414	Kiurujärvi 1 hautapaikka jäännös	32
	(tarkastetut)	
140090	Porkkaharju 1 Kurisian ja Kejitsan kenttä	36
140019	Tanhua Hangasvaara tarinapaikka	40
Ajoittamattomat kohteet		44
	(esitys mj-luokka 2)	
139855	Arajärvi Kapukkalahti 1 pyyntikuoppa jäännös	44
139863	Arajärvi Kapukkalahti 2 pyyntikuoppa jäännös	47
139868	Arajärvi Kapukkalahti 3 pyyntikuoppa jäännös	51
	(tarkastetut)	
139774	Juurenvetämäpalo pyyntikuoppa jäännös	54
139941	Porkkaharju 2 pyyntikuoppa jäännös	57
139789	Yli-Arajoki pyyntikuoppa jäännös	60
	(kulttuuriperintökohteet)	
139202	Paskoniemi 3 kivilatomus jäännös	63
139939	Seiväsvaara 3 kivilatomus jäännös	66
139660	Vaara-Suikelolampi 1 kivilatomus jäännös	69
Uuden ajan kulttuuriperintökohteet		73
135702	Povivaara 1 lannoituslentokenttä jäännös	73
135766	Yli-Palamakangas 1 kämppä jäännös	76
135769	Yli-Palamakangas 2 kämppä jäännös	79
135889	Yli-Palamakangas 3 puomitus jäännös	83
136162	Kaksoiskämpänaapa 1 kämppä jäännös	88
136222	Niva 1 kämppä jäännös	92
136223	Laanivuotsonselkä 1	95
136225	Koppelolampi 1 kämppä jäännös	98
136228	Koppelolampi 2 kämppä jäännös	101
136262	Iso Venejärvi 1 kämppä jäännös	104

136264 Iso Venejärvi 2 pilkkapuu jäännös	107
136293 Tiukuharjut 1 parkkuupukki jäännös	110
136303 Tiukuharjut 2 kämppä jäännös	113
136414 Kuusikko-Lusikkavaara 1 kivilatomus jäännös	117
136428 Kuusikko-Lusikkavaara 2 kämppä jäännös	120
137489 Iso Lusikkavaara kämppä jäännös	123
136501 Lusikkavaaransarvi 1 kämppä jäännös	126
136667 Käyläkönaappa uittotammi jäännös	129
137061 Nivatunturi 1 kuoppa jäännös	133
137376 Nivatunturi 3 rajakivi	136
137611 Nivatunturi 4 puhelinlinja jäännös	139
138324 Kaitamaa 1 kämppä jäännös	143
138345 Kaitavaara 2 polku jäännös	147
138347 Kaitavaara 1 kämppä jäännös	150
138362 Povivaara 2 kämppä jäännös	153
138377 Lauttaselkä 1 kämppä jäännös	157
138383 Lauttaselkä 2 kruunuleimapuu	160
138417 Puruvaara poroerotusaita jäännös	163
138384 Tarkkala 1 uittotammi jäännös	166
138448 Lampiaapa 1 kämppä jäännös	169
138470 Jäkälänokka 1 pilkkapuu	172
138473 Kämpäläavankuusikko 1 kämppä jäännös	175
138496 Kotamaa 1 kämppä jäännös	178
138504 Niukkavaaranmännikkö 1 kämppä jäännös	181
138552 Niukkavaaranmännikkö 2 kämppä jäännös	185
138564 Hietajärvi 1 kämppä jäännös	188
138570 Hietajärvi 2 verkkoteline jäännös	191
138577 Saariköngäs 1 kämppä jäännös	194
138581 Hietakangas 1 uittoramppi jäännös	197
138583 Kalliosaari 1 uiton puomitus jäännös	200
138623 Saarijärvi 1 kämppä jäännös	205
138676 Isosaari 1 kota jäännös	210
138678 Isosaari 2 uiton puomitus jäännös	213
138703 Saarikoski 1 kämppä jäännös	216
138705 Koskeloniva 2 vastapuomi jäännös	219
138706 Koskeloniva 3 vastapuomi jäännös	222
138781 Mätäsaavanmaa 1 kruunuleimapuu	225
138795 Mätäsaavanmaa 2 kruunuleimapuu	228
138808 Mätäsaavanmaa 4 kruunuleimapuu	231
138924 Pikku Peuraselkä 1 kämppä jäännös	234
139130 Aapasuonlamminkangas 1 uittotammi jäännös	237
138929 Sotsonhierikko 1 kämppä jäännös	240
138930 Aapasuonlamminkangas 2 kämppä jäännös	243
138944 Petäjikkö-Kurtsapalo 1 uittotammi jäännös	247
138963 Saarivaara 2 kämppä jäännös	251
138985 Saarivaara 3 kämppä jäännös	254
138987 Saarivaara 4 kämppä jäännös	257
138988 Tallavaaran porokämpä jäännös	260
138989 Saarivaara 5 kämppä jäännös	263
138990 Saarivaara 6 kruunuleimapuu	266
139146 Saarikangas 1 kämppä jäännös	269

139163 Korkiaharjut 1 parkkuupukki jäännös	273
139177 Paskoniemi 1 kämppä jäännös	276
139184 Paskoniemi 2 rakennus jäännös	279
139207 Koskeloniva 4 pelto jäännös	282
139211 Isoaapa 1 pilkkapuu jäännös	285
139222 Kuiskoski 1 uiton puomitus jäännös	288
139235 Juurakkokoski 1 kämppä jäännös	291
139241 Hirviselkä 1 pilkkapuu jäännös	294
139252 Isopalo 1 kämppä jäännös	297
139256 Isopalo 2 kämppä jäännös	300
139301 Isokumpu 1 kämppä jäännös	304
139316 Kolmenkylänlehto 1 kämppä jäännös	308
139327 Nuolivaara 1 rajakivi	312
139335 Nuolivaara 2 kolmiomittauksen puunlatvamerkki jäännös	315
139342 Petäjävaara 1 kämppä jäännös	318
139398 Petäjävaara 2 kämppä jäännös	322
139408 Laukkuvaara 1 parkkuupukki jäännös	325
139451 Kuusikkokumpu asuinpaikka jäännös	328
139456 Kiurunrämeet 1 pilkkapuu	332
139462 Lauttaselkä 3 kämppä jäännös	336
139482 Kuisvaara 1 poroerotusaitaus jäännös	340
139507 Kuisvaara 2 kruununleimapuu	344
139515 Kaksoiskämpänaapa 2, parkkuupukki jäännös	347
139520 Sakiamaa 1 kämppä jäännös	350
139525 Suikeloseljännokka 1 parkkuupukki jäännös	353
139527 Suikeloseljännokka 2 poroaitaus jäännös	356
139528 Väliniva 1 uiton lanssi jäännös	359
139556 Suikeloseljännokka 3 kiviröykkiö	362
139529 Mehtosenniityt 1 ristikko jäännös	366
139589 Ylimmäinen Angelvaara 2 pilkkapuu	369
139592 Ylimmäinen Angelvaara 3 kämppä jäännös	372
139603 Ylimmäinen Angelvaara 4 kämppä jäännös	375
139611 Hommaselkä 1 tappipuu	378
139618 Hommaselkä 2 kämppä jäännös	382
139627 Kolpan Kyläselkä 1 kämppä jäännös	385
139631 Kolpan Kyläselkä 2 uittotammi jäännös	389
139651 Kylälampi 1 kämppä jäännös	392
139661 Pyörreseljännömannikkö 1 kämppä jäännös	396
139669 Pyörreseljännömannikkö 2 poroerotusaitaus jäännös	399
139735 Alimmainen Angelvaara 1 kolmiomittaustorni jäännös	402
139736 Alimmainen Angelvaara 2 puhelinlinja jäännös	405
139755 Alimmainen Angelvaara 3 parkkuupukki jäännös	408
139760 Kannusvaara 1 parkkuupukki jäännös	411
139770 Iso Araselkä 1 kämppä jäännös	414
139793 Seitavaara 1 vasotuskota jäännös	417
139832 Arajärvi Haudanniemi 3 pitkospuut	420
139845 Sarvijänkä 1 kämppä jäännös	423
139851 Nunnerovaara kolmiomittauksen puunlatvamerkki jäännös	427
139875 Kapukkapalo 1 kruunuleimapuu	430
139883 Siyliön Kaitavaara 1 poroerotusaitaus jäännös	433
139887 Seiväsvaara 1 kämppä jäännös	436
139888 Seiväsvaara 2 kämppä jäännös	439

139889 Karhavaara 1 asuinpaikka jäännös	442
139916 Siyliön Kaitavaara 2 merkkipuu jäännös	447
139918 Siyliön Kaitavaara 3 kämpppä jäännös	450
139937 Tammiharjut 1 uittotammi jäännös	454
139940 Paavonmaan muistomerkki	458
139942 Kieroselkä 1 kämpppä jäännös	461
139943 Kieroselkä 2 kämpppä jäännös	464
139945 Kieroselkä 3 kämpppä jäännös	468
139945 Kieroselkä 4 kämpppä jäännös	471
139954 Kieroselkä 5 uittotammen jäännös	475
139962 Kieroselkä 6 kämpppä jäännös	478
139966 Kieroselkä 7 kämpppä jäännös	482
139968 Kieroselkä 8 rakennus jäännös	485
139969 Pikku Letsauselkä 1 kämpppä jäännös	488
139985 Marjavaaranselkä 1 lihasaiho jäännös	492
139987 Letsauselänkuusikko 1 kämpppä jäännös	495
139988 Letsauselänkuusikko 2 kämpppä jäännös	498
140002 Päiväjänkä 1 parkkikasa jäännös	501
140004 Iso Letsauselkä 3 kolmiomittauksen puunlatvamerkki jäännös	504
140005 Iso Letsauselkä 4 parkkuupukki jäännös	507
140008 Iso Marjavaara 1 kolmiomittaustornin jäännös	510
140010 Petäjikkö-Kurtsapalo 2 kämpppä jäännös	513
140018 Kiurujärvi Iso Kiurulahti 1 torppa jäännös	517
140037 Värriö 1 lato jäännös	520
140039 Värriö 2 lato jäännös	523
140041 Värriö 3 lato jäännös	526
140046 Värriö 4 lato jäännös	529
140047 Rovaselkä 1 kämpppä jäännös	532

Sotahistorialliset kohteet **536**

136198 Jylhänlampi 1 ampumapesäke jäännös	536
137432 Iso Lusikkavaara 1 ristikko jäännös	540
137421 Korkiakangas 1 ristikko jäännös	543
137428 Kuusikko-Lusikkavaara 3 ristikkö jäännös	546
138819 Mätäsaavanmaa 3 sotavankileiri jäännös	550
138456 Romopalo 1 saksalaisten tie jäännös	555
138465 Romopalo 2 rakennus jäännös	558
138466 Romopalo 3 rakennus jäännös	561

Rakennusperintökohteet **564**

2090 Angelvaara palovartijan kämpppä	564
136774 Nivatunturi palovartijan maja	568
140084 Saarivaaran poroerotuspaikka	572
128384 Saarivaara poroerotuspaikka	575
140087 Heinolan porokämpä	579
140088 Laakson porokämpä	583
140089 Lakson talli	587
140086 Saarivaara Kyläseljän porokämpä	590

Esihistorialliset kohteet

(esitys mj-luokka II)

Kuissuvanto 2 asuinpaikka jäännös	MH-tunnus: 138423
--	-----------------------------

Kohdetyyppi:	1 Asuinpaikat	Haltija:	191 Metsätalous Itä-Lappi
Ajoitus:	7117 Esihistoriallinen aika	Ylläpitäjä:	191 Metsätalous Itä-Lappi
Rakentamisvuosi:		Kunta:	742 Savukoski
Lukumäärä:	1		

Koordinaattiselitys:	Keskikoordinaatti	Geometria tuotettu:	4 Gps-mittaus, korjaamaton
Koordinaatit:	X 7474030, Y 3529889, Z 170	Löydöt:	KM 38954

<i>Taustatiedot</i>
Kohde löytyi ilman ennakkotietoja.
<i>Ympäristön kuvaus</i>
Kohde sijaitsee Luiro-joen länsirannalla Kuissuvannon ja Nivan talojen välisellä metsäalueella. Paikalla on kolme joen suuntaista terassimaista tasannetta, joita erottaa jyrkästi nousevat törmät. Kohde sijoittuu alimman kahden tasanteen alueelle. Näistä ylemmän tasanteen reunalla kulkee metsätie. Kasvillisuus on tien länsipuolella ylemmällä tasanteella mäntyvaltaista kuivahkoa kangasta, josta puolet on vastahakattua. Alatasanteella joenrannassa kasvillisuus on koivuvaltaista lehtomaista kangasta, jossa kasvaa varttunutta kasvatusmetsää. Ylemmällä tasanteella maaperä on hiekkaista, ala- ja ylätasanteen välinen törmä ja alempi tasanne on kivistä. Tie ja sen länsipuolinen alue on yksityismaata ja tien itäpuolinen ranta-alue valtionmaata.
<i>Kohteen kuvaus</i>
Kohteesta löydettiin metsäautotieltä x m pituiselta matkalta n. 20 kvartsi-iskosta ja saman verran palaneen luun kappaleita. Lähes kaikki löydöt jätettiin paikalleen. Tien itä- ja länsipuolille metsään tehtiin viisi 30 cm x 30 cm kokoista koepistoa. Rantatasanteelle tehdystä koepistosta (nro: 1) löydettiin kvartsi-iskos n. 5 cm syvyydeltä. Muut koepistot olivat löydöttömiä. Metsätie on tehty nostamalla tienpientareilta pintamaata tielle, joten osa pintalöydöistä on peräisin todennäköisesti tien vierestä.
Koordinaatit: Koepisto 1: Y 3529918, X 7474052, Z 168; Koepisto 2: Y 3529929, X 7474065, Z 171; Koepisto 3: Y 3529880, X 7474048, Z 171; Koepisto 4: Y 3529894, X 7474009, Z 171; Koepisto 5: Y 3529896, X 7473978, Z 171

Kohteen rajaus

Kohde rajautuu metsätien kohdalla pintalöytöjen perusteella 85 m pituiselle etelä-pohjoissuuntaiselle alueelle. Lisäksi topografian ja koekuopasta tulleen löydön perusteella kohde rajautuu itäpuolella jokeen ja länsipuolella jyrkästi kohoavaan ylempään törmään. Alue on leveimmillään 150 m.

Tulkinta

Kohde on esihistoriallinen asuinpaikka.

Tarkastukset

Tila: 3 Toteutettu Laji: 6 Suojeluarvojen tarkastus Tarkastusvuosi: 2011
Tarkastuspvm: 26.5.2011 Tarkastaja: S. Tolonen
Kuvaus: KMO kulttuuriperintöinventointi Savukoski 2011

**Viranomais-
rekisterinro:**

Kunto: 2 Keskinertainen

Olotila: 2 Ei käytössä

Arvotus: 3 Esitys mj-luokka II

**Kohteen
suojelu:** 9 Muu suojeluarvo

Selitys:

Selitys:

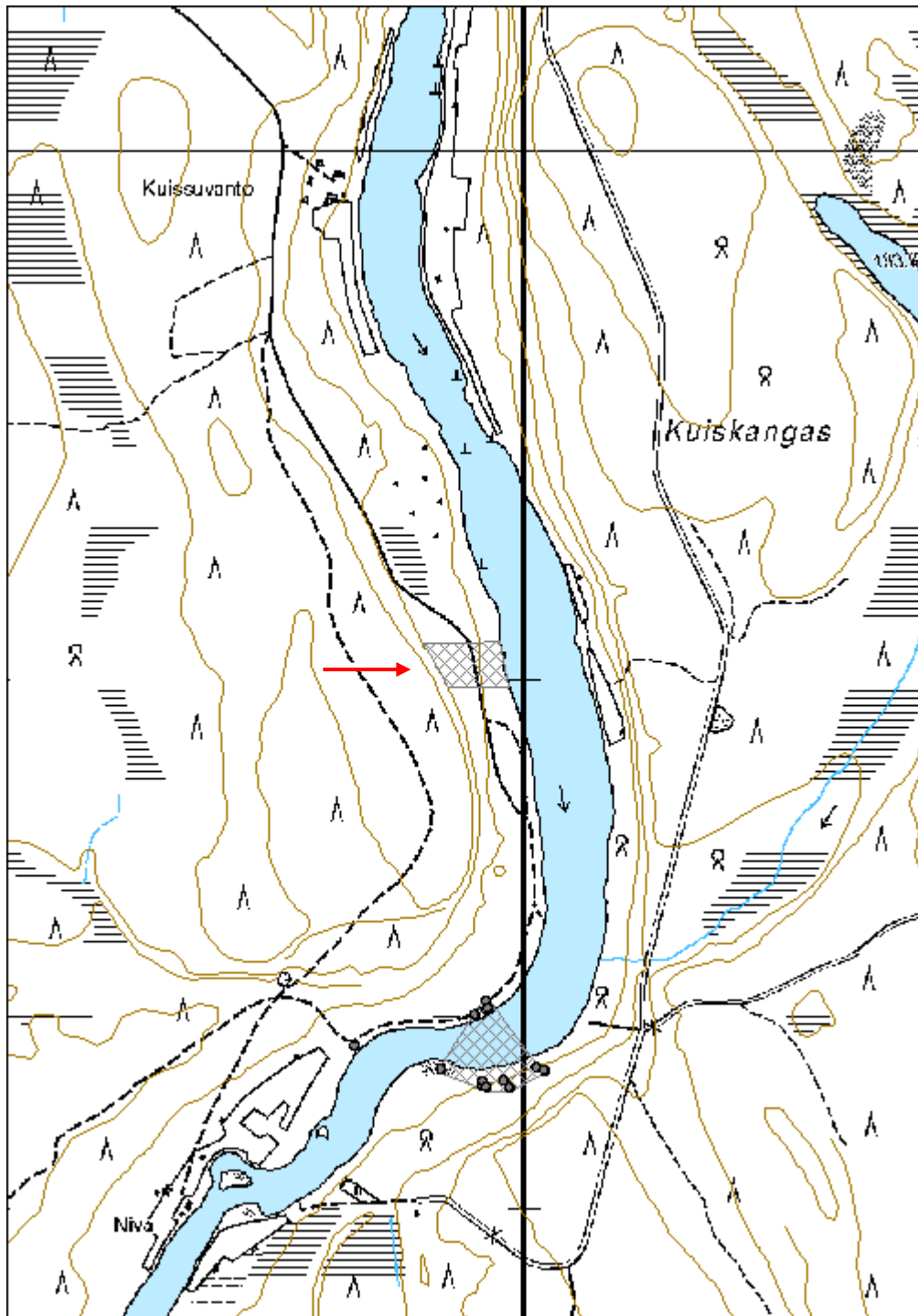
**Ympäristön
suojelu:**

0 Ei määritelty



Kuissuvanto 2 asuinpaikka, kuva ylempältä terassilta metsätieltä rantaan kaakkoon. Kuva: S. Tolonen

Kohdetyyppi:	1 Asuinpaikat	Copyright:	© <i>Metsähallitus</i> 2008 © <i>Maanmittauslaitos</i> 1/MML/08
Koordinaatit:	X 7474030, Y 3529889, Z 170	Mittakaava:	1:10000



Koskeloniva 1 asuinpaikka jäännös	MH-tunnus: 138725
--	------------------------------

Kohdetyyppi:	1 Asuinpaikat	Haltija:	191 Metsätalous Itä-Lappi
Ajoitus:	7117 Esihistoriallinen aika	Ylläpitäjä:	191 Metsätalous Itä-Lappi
Rakentamisvuosi:		Kunta:	742 Savukoski
Lukumäärä:	1		

Koordinaattiselitys:	Keskikoordinaatti	Geometria tuotettu:	4 Gps-mittaus, korjaamaton
Koordinaatit:	X 7478953, Y 3532450, Z 188	Löydöt:	KM 38955

Taustatiedot

Kohde löytyi ilman ennakkotietoja.

Ympäristön kuvaus

Kohde sijaitsee Koskelokankaan länsilaidalla, Luirosta n. 120 m itään. Alueella on joen suuntainen kumpuileva terassimainen muodostuma, joka laskee jyrkästi länteen joenrantatasanteelle. Maaperä on hiekkaa. Alueen läpi terassin päällä kulkee pohjois-eteläsuuntainen päällystämätön metsätie. Kasvillisuus on mäntyvaltaista kuivahkoa kangasta. Osa alueesta on varttunutta, osa nuorta kasvatusmetsikköä. Alueen itäpuolella on pieni suoalue.

Kohteen kuvaus

Kohteessa on esihistoriallisen asuinpaikan jäännös. Metsätieltä löydettiin palaneen luun fragmentti ja sen eteläpuolelta n. 275 m pituiselta matkalta viisi kvartsi-iskosta. Tien länsi- ja itäpuolelle tehtiin kaksitoista 30 cm x 30 cm kokoista koepistoa, jotka kaikki olivat löydöttömiä.

Koordinaatit:

Palanut luu: X 7479082, Y 3532487, Z 186;

Kvartsi-iskokset: X 7479027, Y 3532470, Z 187;

X 7478958, Y 3532441, Z 190;

X 7478925, Y 3532433, Z 191;

X 7478903, Y 3532425, Z 191,

X 3532407, Y 7478822, Z 188

Koepistot: X 7478836, Y 3532400, Z 188,

X 3532407, Y 7478868, Z 188;

X 7478944, Y 3532417, Z 190;

X 7478967, Y 3532429, Z 192;

X 7478999, Y 3532434, Z 191;

X 7479078, Y 3532462, Z 185;

X 7479090, Y 3532468, Z 186;

X 7479094, Y 3532474, Z 186;

X 7479087, Y 3532476, Z 186;
 X 7479084, Y 3532491, Z 186;
 X 7479083, Y 3532501, Z 186;
 X 7479069, Y 3532488, Z 186

Kohteen rajaus

Kohde rajattiin löytöjen ja topografian perusteella. Alue rajautuu pohjois-eteläsuuntaisesti tieltä havaittujen iskosten ja palaneen luun mukaan. Länsipuolella alue rajattiin terassin reunaan.

Tulkinta

Kohteessa on esihistoriallisen asuinpaikan jäännös. Joki on mahdollisesti kulkenut nykyistä uomaansa idempänä, jolloin asuinpaikka olisi sijainnut jokiterassilla. Asuinpaikan tarkkaa sijaintia ja laajuutta ei pystytty riittävän tarkasti selvittämään.

Tarkastukset

Tila: 3 Toteutettu Laji: 6 Suojeluarvojen tarkastus Tarkastusvuosi: 2011
 Tarkastuspvm: 21.6.2011 Tarkastaja: S. Tolonen
 Kuvaus: KMO kulttuuriperintöinventointi Savukoski 2011

**Viranomais-
rekisterinro:**

Kunto: 2 Keskinertainen

Olotila: 2 Ei käytössä

Arvotus: 3 Esitys mj-luokka II

**Kohteen
suojelu:** 9 Muu suojeluarvo

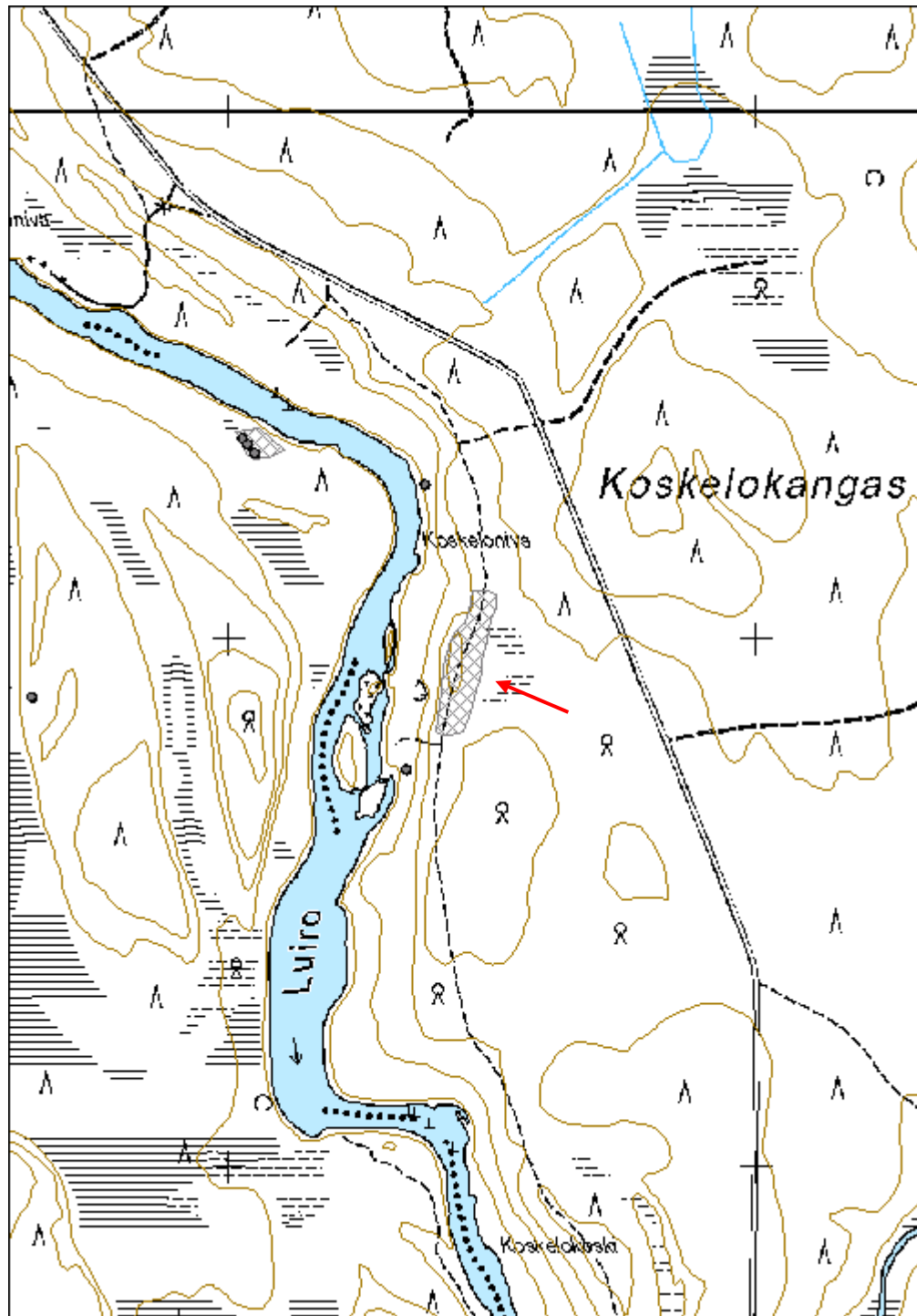
Ympäristön suojelu:

0 Ei määritelty



Koskeloniva 1 asuinpaikka, kuva kohteen keskialueen terassin reunasta pohjoiseen. Kuva: N. Latvakoski

Kohdetyyppi:	1 Asuinpaikat	Copyright:	© Metsähallitus 2008 © Maanmittauslaitos 1/MML/08
Koordinaatit:	X 7478953, Y 3532450, Z 188	Mittakaava:	1:10000



Vaikosojansuu 1 asuinpaikka jäännös	MH-tunnus: 139245
--	------------------------------

Kohdetyyppi:	1 Asuinpaikat	Haltija:	191 Metsätalous Itä-Lappi
Ajoitus:	7117 Esihistoriallinen aika	Ylläpitäjä:	191 Metsätalous Itä-Lappi
Rakentamisvuosi:		Kunta:	742 Savukoski
Lukumäärä:	1		

Koordinaattiselitys:	Keskikoordinaatti	Geometria tuotettu:	4 Gps-mittaus, korjaamaton
Koordinaatit:	X 7471851, Y 3528711, Z 170	Löydöt:	KM 38956

Taustatiedot

Kohde löytyi ilman ennakkotietoa.

Ympäristön kuvaus

Kohde sijaitsee Luiroon laskevan Vaikosojan suulla, ojan eteläpuolella. Luirossa on tällä kohdalla niva. Paikalla on kolme joen suuntaista terassimaista tasannetta, joita erottaa hiukan jyrkemmin nousevat törmät. Kohde sijoittuu kahden alimman terassin alueelle. Maaperä on hieman kivistä, mutta pääosin hiekkaa. Kasvillisuus on mäntyvaltaista kuivaa kangasta. Rantatasanne on uudistuskypsää metsää, ylätasanteen pohjoisosa nuorta avointa taimikkoa ja eteläosa nuorta kasvatusmetsää. Ylätasanteen pohjoisosa on laikutettu.

Kohteen kuvaus

Kohteessa on esihistoriallinen asuinpaikka. Ylemmän terassin pohjoisosasta laikuista ja metsäkoneen ajourilta löydettiin kolmisenkymmentä kvartsi-iskoksta, joista suurin osa jätettiin paikalleen. Laikutetun alueen reunalta jatkuu etelään lähes täysin turpeen peittämä metsäkoneen ajoura. Ajouralta paljaista kohdista ja sen vieressä olevan kaatuneen männyn juurakosta löydettiin muutamia kvartsi-iskoksia. Yksi männynjuurakosta löydetty iskos on vaaleanharmaata savukvartsia. Tasanteelle ja sen alapuolelle rantatasanteelle tehtiin kahdeksan 30 cm x 30 cm kokoista koepistoa, jotka olivat löydöttömiä.

Koordinaatit:

Talteen otetut iskokset:

Alue 1: X 7471830, Y 3528713;

Alue 2: X 7471873, Y 3528708;

Alue 3 (kaatunut mänty): X 7471800, Y 3528718

Koepistot:

X 7471851, Y 3528710;

X 7471831, Y 3528705;

X 7471828, Y 3528713;

X 7471824, Y 3528704;

X 7471822, Y 3528720;
 X 7471819, Y 3528703;
 X 7471817, Y 3528717;
 X 7471825, Y 3528743

Kohteen rajaus

Kohde rajattiin löytöjen ja topografian perusteella. Itäpuolelta alue rajautuu jokeen ja länsipuolelta ylemmän terassin reunaan. Alueen etelä- ja pohjoispäädyn rajaus tehtiin löytöjen perusteella.

Tulkinta

Kohteessa on esihistoriallisen asuinpaikan jäännös.

Tarkastukset

Tila: 3 Toteutettu Laji: 6 Suojeluarvojen tarkastus Tarkastusvuosi: 2011
 Tarkastuspvm: 5.7.2011 Tarkastaja: S. Tolonen
 Kuvaus: KMO kulttuuriperintöinventointi Savukoski 2011

**Viranomais-
rekisterinro:**

Kunto: 2 Keskinertainen

Olotila: 2 Ei käytössä

Arvotus: 3 Esitys mj-luokka II

**Kohteen
suojelu:** 9 Muu suojeluarvo

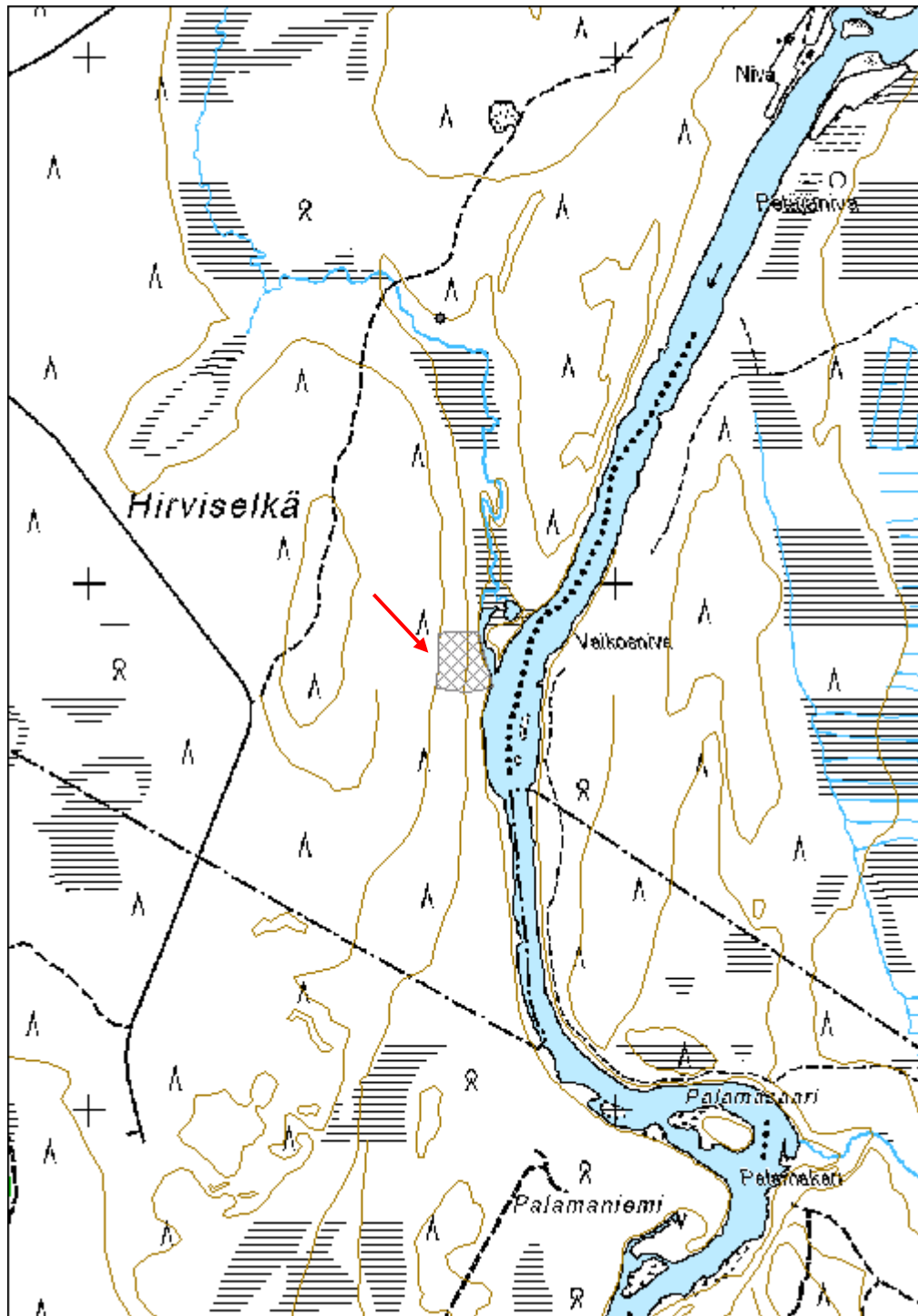
Ympäristön suojelu:

0 Ei määritelty



Vaikosojansuu 1 asuinpaikka, kuva kohteen länsipuolella olevan terassin reunalta itäkaakkoon. Kuva: N. Latvakoski

Kohdetyyppi:	1 Asuinpaikat	Copyright:	© <i>Metsähallitus</i> 2008 © <i>Maanmittauslaitos</i> 1/MML/08
Koordinaatit:	X 7471851, Y 3528711, Z 170	Mittakaava:	1:10000



Ylimmäinen Angelvaara 1 asuinpaikka jäännös	MH-tunnus: 139571
--	-----------------------------

Kohdetyyppi:	1 Asuinpaikat	Haltija:	191 Metsätalous Itä-Lappi
Ajoitus:	7117 Esihistoriallinen aika	Ylläpitäjä:	191 Metsätalous Itä-Lappi
Rakentamisvuosi:		Kunta:	742 Savukoski
Lukumäärä:	1		

Koordinaattiselitys:	Keskikoordinaatti	Geometria tuotettu:	4 Gps-mittaus, korjaamaton
Koordinaatit:	X 7497757, Y 3525221, Z 207	Löydöt:	KM 38957

Taustatiedot

Kohde löytyi ilman ennakkotietoja.

Ympäristön kuvaus

Kohde sijaitsee Ylimmäisen Angelvaaran lounaispuolella Angeljoen itärannalla. Joen yläjuoksun puolella 350 m kohteesta luoteeseen Angeljokeen laskee Pessipistioja. Kohde sijoittuu jyrkkärinteisen jokiterassin päälle. Maaperä on hiekkaista, lähiympäristössä seassa on paikoitellen pyöristyneitä kiviä. Itäpuolella kulkee poroaita, ja kohde jää sen sisäpuolelle. Terassilla näkyy muutaman metrin levyinen puuton linja. Linjan kohdalla kulkee kapea polku. Kasvillisuus terassilla on mäntyvaltaista sekapuustoista kuivahkoa kangasta, jossa kasvaa uudistuskypsää metsää. Itäpuolella oleva loivan rinteiden alueella maa on muokattu ja alueella on taimikkoo. Terassin alapuolella oleva joen ranta on rämettä.

Kohteen kuvaus

Kohteessa on esihistoriallinen asuinpaikka. Jokiterassilla kulkevan rannan suuntaisen polun kohdalta turvekerros on kulunut pois huuhtoutumiskerrokseen asti, ja polulta havaittiin kvartsi-iskoksia 6 m pituiselta matkalta. Kaksi iskosta otettiin talteen, ja suurin osa jätettiin paikalle. Ympäristöön melko pienelle alueelle tehtiin seitsemän 30 cm x 30 cm kokoista koepistoa. Kahdesta polulle tehdystä koepistosta löydettiin kvartsi-iskoksia. Koepisto 4:sta löydettiin yksi iskos 3 cm syvyydeltä ja runsaasti iskoksia 10 cm syvyydeltä, jolloin koepiston kaivaminen lopetettiin ja 17 kappaletta näistä otettiin talteen. Koepisto 2:sta löydettiin neljä iskosta 3 cm syvyydeltä. Polun ympärille tehdyt koepistot olivat löydöttömiä. Koepistoissa näkyi normaali podsolimaannos.

Koordinaatit:

Koepisto 1: X 7497759, Y 3525222, Z 207;

Koepisto 2: X 7497756, Y 3525221, Z 207;

Koepisto 3: X 7497760, Y 3525215, Z 207;

Koepisto 4: X 7497763, Y 3525218, Z 207;

Koepisto 5: X 7497757, Y 3525219, Z 207;

Koepisto 6: X 7497762, Y 3525214, Z 207;

Koepisto 7: X 7497762, Y 3525226, Z 207

Kohteen rajaus

Löydöt rajoittuvat 6 m pituiselle alueelle polun kohdalle, eikä kohdetta pystytty koepistojen avulla rajaamaan tarkemmin. Topografian perusteella se rajautuu mahdollisesti 30 m leveän jokiterassin alueelle.

Tulkinta

Kohteessa on esihistoriallisen asuinpaikan jäännös.

Tarkastukset

Tila: 3 Toteutettu Laji: 6 Suojeluarvojen tarkastus Tarkastusvuosi: 2011
Tarkastuspvm: 19.7.2011 Tarkastaja: S. Tolonen
Kuvaus: KMO kulttuuriperintöinventointi Savukoski 2011

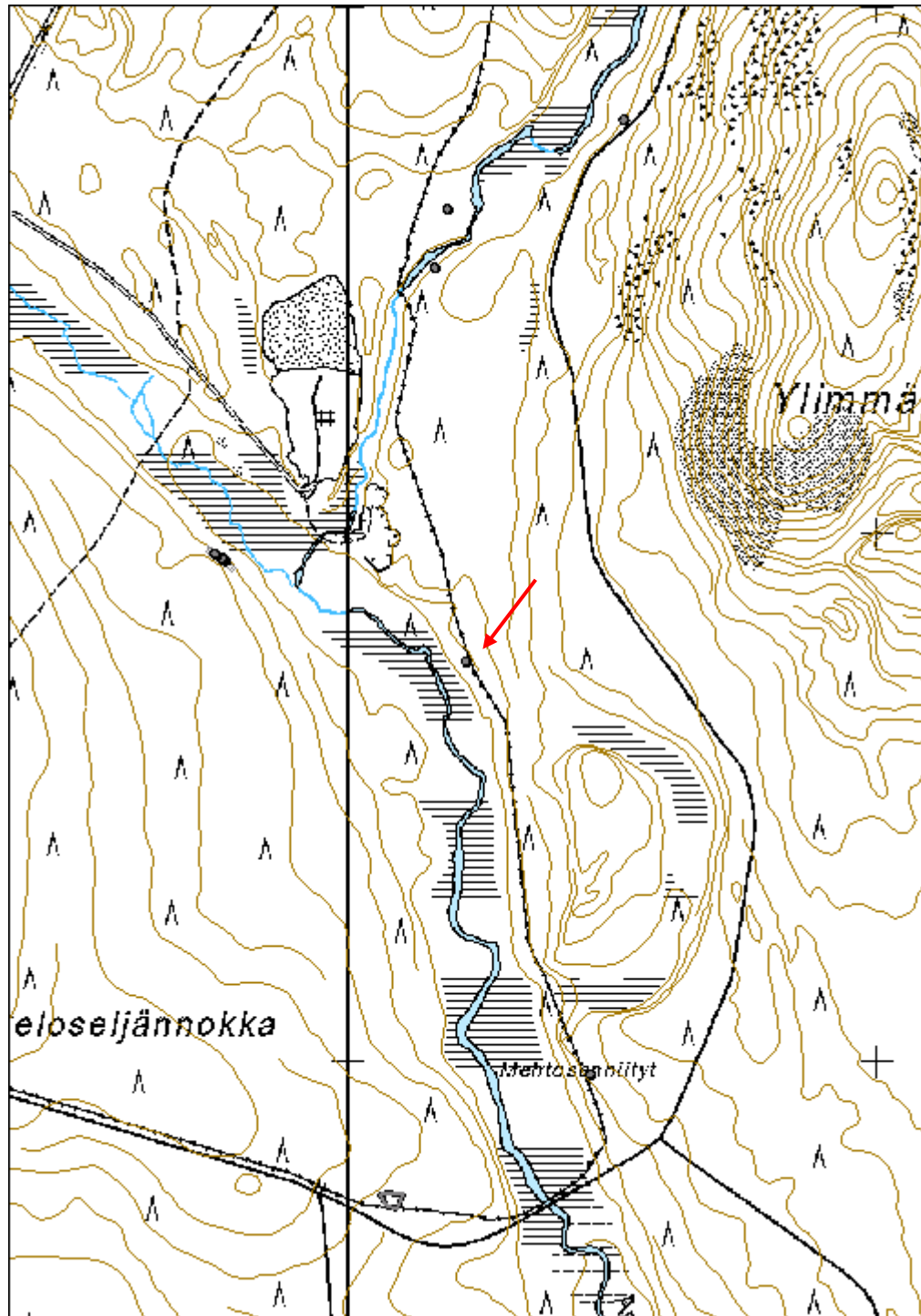
**Viranomais-
rekisterinro:****Kunto:** 2 Kesinkertainen**Olotila:** 2 Ei käytössä**Arvotus:** 3 Esitys mj-luokka II**Kohteen
suojelu:** 9 Muu suojeluarvo**Selitys:****Selitys:****Ympäristön
suojelu:**

0 Ei määritelty



Ylimmäinen Angelvaara 1 asuinpaikka, kuva alueen pohjoispuolelta kaakkoon.
Kuva: N. Latvakoski

Kohdetyyppi:	1 Asuinpaikat	Copyright:	© Metsähallitus 2008 © Maanmittauslaitos 1/MML/08
Koordinaatit:	X 7497757, Y 3525221, Z 207	Mittakaava:	1:10000



Arajärvi Hietalahti 1 asuinpaikka jäännös	MH-tunnus: 139796
--	-----------------------------

Kohdetyyppi:	1 Asuinpaikat	Haltija:	191 Metsätalous Itä-Lappi
Ajoitus:	7117 Esihistoriallinen aika	Ylläpitäjä:	191 Metsätalous Itä-Lappi
Rakentamisvuosi:		Kunta:	742 Savukoski
Lukumäärä:	1		

Koordinaattiselitys:	Keskikoordinaatti	Geometria tuotettu:	4 Gps-mittaus, korjaamaton
Koordinaatit:	X 7496359, Y 3534294, Z 250	Löydöt:	KM 38958

Taustatiedot

Kohde löytyi ilman ennakkotietoja.

Ympäristön kuvaus

Kohde sijaitsee Arajärven länsirannalla olevan Hietalahden hiekkarannalla. Hiekkaranta on n. 5 m leveä, ja sen länsipuolella on nevaa. Kohteen pohjoispuolella Arajärveen laskee Hietaoja. Alue on luokiteltu joutomaaksi.

Kohteen kuvaus

Kohteessa on esihistoriallisen asuinpaikan jäännös. Kohteessa on n. 5 m leveä hiekkaranta, josta löytyi kymmenisen kvartsi-iskoksia 300 m pituiselta matkalta. Iskoksista kolme otettiin talteen. Iskokset ovat jään ja hiekan pyöristämiä. Alueelle ei tehty koepistoja.

Kohteen rajaus

Kohde rajattiin löytöjen perusteella hiekkarannan alueelle, mutta se voi ulottua länsipuolelle suoalueelle. Asuinpaikan tarkka sijainti on epävarma, koska iskokset ovat liikkuneet.

Tulkinta

Kohteessa on esihistoriallisen asuinpaikan jäännös.

Tarkastukset

Tila: 3 Toteutettu Laji: 6 Suojeluarvojen tarkastus Tarkastusvuosi: 2011
Tarkastuspv: 27.7.2011 Tarkastaja: S. Tolonen
Kuvaus: KMO kulttuuriperintöinventointi Savukoski 2011

Viranomaisrekisterinro:

Kunto: 2 Keskinertainen

Olotila: 2 Ei käytössä

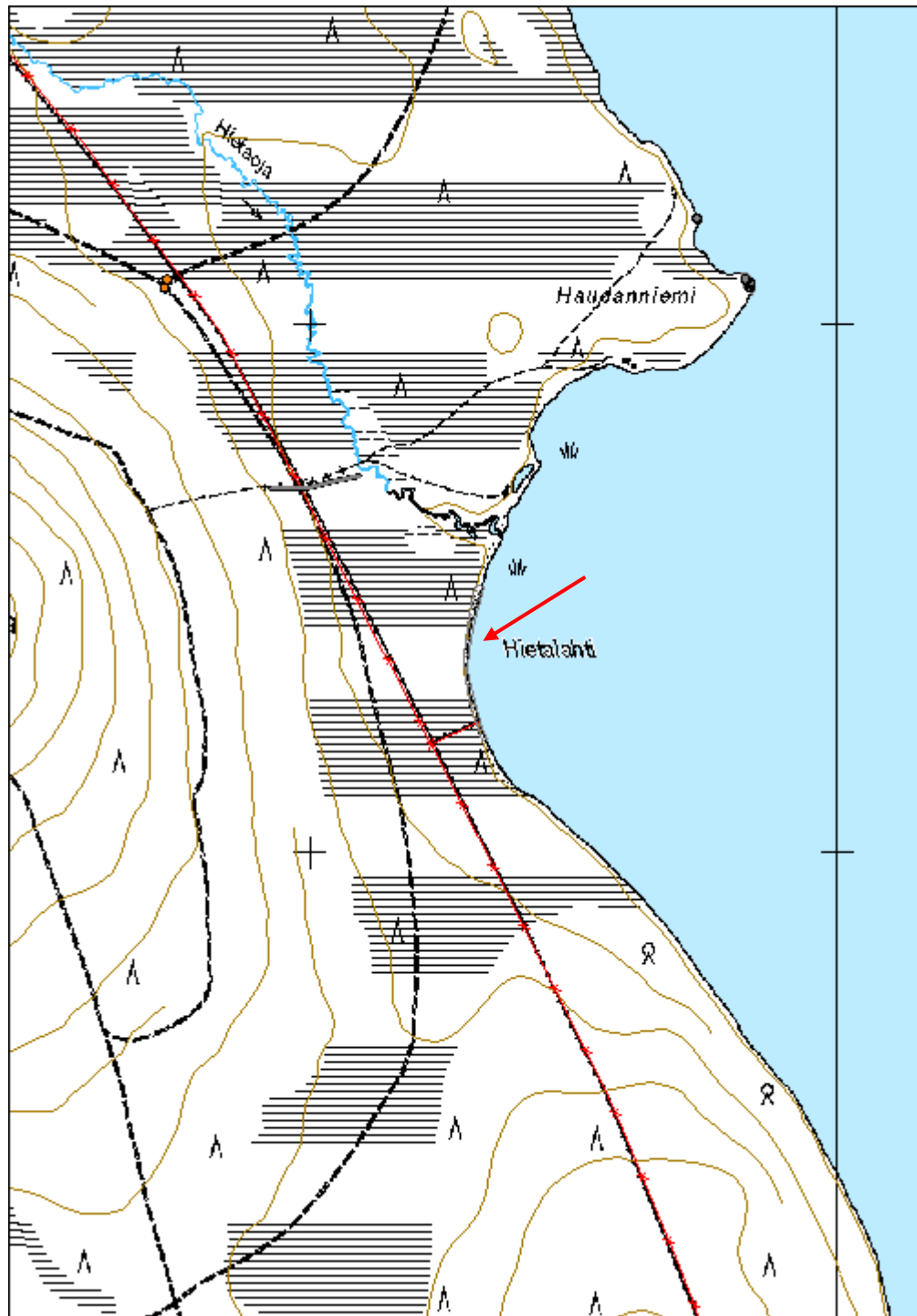
Arvotus:	3 Esitys mj-luokka II	Kohteen suojelu:	9 Muu suojeluarvo
Selitys:		Selitys:	

Ympäristön suojelu:	0 Ei määritelty
--------------------------------	-----------------



Arajärvi Hietalahti 1 esihistoriallinen asuinpaikka, kuva etelään. Kuva: N. Latvakoski

Kohdetyyppi:	1 Asuinpaikat	Copyright:	© <i>Metsähallitus</i> 2008 © <i>Maanmittauslaitos</i> 1/MML/08
Koordinaatit:	X 7496359, Y 3534294, Z 250	Mittakaava:	1:10000



Esihistorialliset kohteet

Esitys mj-luokka III

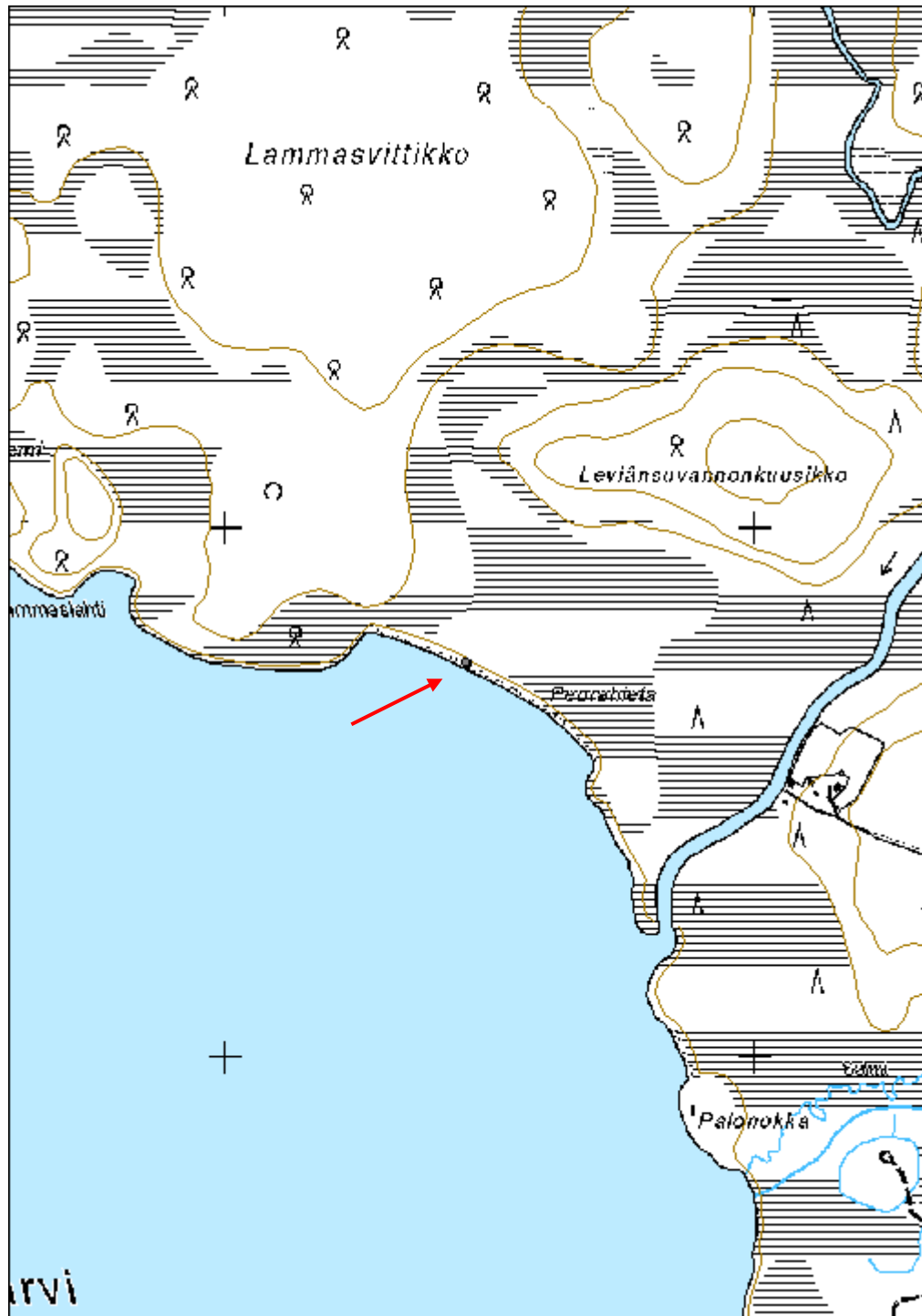
Arajärvi Peurahieta 1 kvartsilöytöpaikka jäännös		MH-tunnus: 139871	
Kohdetyyppi:	99 Muu/määrittelemätön	Haltija:	191 Metsätalous Itä-Lappi
Ajoitus:	7117 Esihistoriallinen aika	Ylläpitäjä:	191 Metsätalous Itä-Lappi
Rakentamisvuosi:		Kunta:	742 Savukoski
Lukumäärä:	1		
Koordinaattiselitys:	Keskikoordinaatti	Geometria tuotettu:	4 Gps-mittaus, korjaamaton
Koordinaatit:	X 7497744, Y 3536453, Z 250	Löydöt:	KM 38959
<i>Taustatiedot</i>			
Kohde löytyi ilman ennakkotietoja.			
<i>Ympäristön kuvaus</i>			
Kohde sijaitsee Arajärven pohjoisrannalla Siyliöjoen suun luoteispuolella Peurahiedalla. Rannassa on hiekkaranta, jonka koillispuolella on neva. Hiekkarannan ja suon välissä on kapea kuivan maan kaistale. Alue on luokiteltu joutomaaksi.			
<i>Kohteen kuvaus</i>			
Kohteessa on kvartsilöytöpaikka. Hiekkarannan ja sen koillispuolella olevan kuivan maakaistaleen välistä kohdasta, jossa turve on kulunut, löydettiin kvartsi-iskos. Alueelle ei tehty koepistoja.			
<i>Kohteen rajaus</i>			
Kohdetta ei pystytty rajaamaan tarkemmin.			
<i>Tulkinta</i>			
Kohteessa on sijaintinsa perusteella mahdollisesti esihistoriallisen asuinpaikan jäännös.			
<i>Tarkastukset</i>			
Tila: 3 Toteutettu		Laji: 6 Suojeluarvojen tarkastus	
Tarkastuspv: 1.8.2011		Tarkastaja: S. Tolonen	
Kuvaus: KMO kulttuuriperintöinventointi Savukoski 2011			
Viranomaisrekisterinro:		Kunto:	2 Keskinertainen
		Olotila:	2 Ei käytössä

Arvotus:	4 Esitys mj-luokka III	Kohteen suojelu:	0 Ei määritelty
Selitys:		Selitys:	
Ympäristön suojelu:	0 Ei määritelty		



Arajärvi Peurahieta 1 kvartsilöytöpaikka, kuva itään. Kuva: N. Latvakoski

Kohdetyyppi:	99 Muu/määrittelemätön	Copyright:	© Metsähallitus 2008 © Maanmittauslaitos 1/MML/08
Koordinaatit:	X 7497744, Y 3536453, Z 250	Mittakaava:	1:10000



Esihistorialliset kohteet

Tarkastetut

Kuisjoensuu asuinpaikka jäännös	MH-tunnus: 138744
--	------------------------------

Kohdetyyppi:	1 Asuinpaikat	Haltija:	191 Metsätalous Itä-Lappi
Ajoitus:	7111 Kivikausi	Ylläpitäjä:	191 Metsätalous Itä-Lappi
Rakentamisvuosi:		Kunta:	742 Savukoski
Lukumäärä:	1		

Koordinaatti- selitys:	Keskikoordinaatti	Geometria tuotettu:	4 Gps-mittaus, korjaamaton
Koordinaatit:	X 7476944, Y 3533003, Z 172	Löydöt:	KM 34370:1-4 Asuinpaikkalöytöjä

Taustatiedot

Kohde on merkitty muinaisjäännösrekisteriin kiinteäksi muinaisjäännökseksi. Sen on v. 2003 käynyt tarkastamassa Meri Varonen ja Miikka Tallavaara.

Ympäristön kuvaus

Kohde sijaitsee Kuisjoen ja Luiron yhtymäkohdassa, Kuisjoen kaakkoisrannalla. Alue on matalaa rantatasannetta, jota rajaa itäpuolelta jyrkkä rinne, jossa on kalliopaljastumia. Maaperä ranta-alueella on hienoa hiekkaa. Alueen pohjoispuolella kulkee maantie, jolta tulee rantaan ajoura. Ajouran päässä rantatasanteella on heinää kasvava aukio. Aukion ympärillä kasvaa tiheää koivuntaimikkoa. Alue on luokiteltu joutomaaksi, ja rannassa on käytössä oleva nuotiopaikka.

Kohteen kuvaus

Kohteessa on kivikautinen asuinpaikka ja kvartsilouhos. Asuinpaikka todettiin v. 2003 inventoinnissa hiekkakuopasta tehtyjen löytöjen perusteella. Paikalta on löytynyt kvartsisieineitä, -iskoksia ja palanutta luuta. Lisäksi v. 2003 inventoinnissa alueen kaakkoiskulman n. 20 m x 20 m laajuudessa kvartsikalliopaljastumassa havaittiin kvartsilouhos.

Kvartsilouhos: X 7476894, Y 3533015, Z 173

Kohteen rajaus

Rajaus noudattaa v. 2003 inventoinnissa määritettyä rajausta. Alue rajautuu jokiin ja itäpuolen rinteeseen.

Tulkinta

Kohteessa on kivikautinen asuinpaikka ja kvartsilouhos.

Tarkastukset

Tila: 3 Toteutettu

Laji: 6 Suojeluarvojen tarkastus

Tarkastusvuosi: 2011

Tarkastuspvm: 22.6.2011 Tarkastaja: S. Tolonen
 Kuvaus: KMO kulttuuriperintöinventointi Savukoski 2011

Viranomais- rekisterinro:	mj-tunnus: 1000008885	Kunto:	2 Keskinertainen
Arvotus:	0 Ei määritelty	Olotila:	2 Ei käytössä
		Kohteen suojelu:	2 Muinaisjäännösrekisteri II

Ympäristön suojelu:	0 Ei määritelty
----------------------------	-----------------

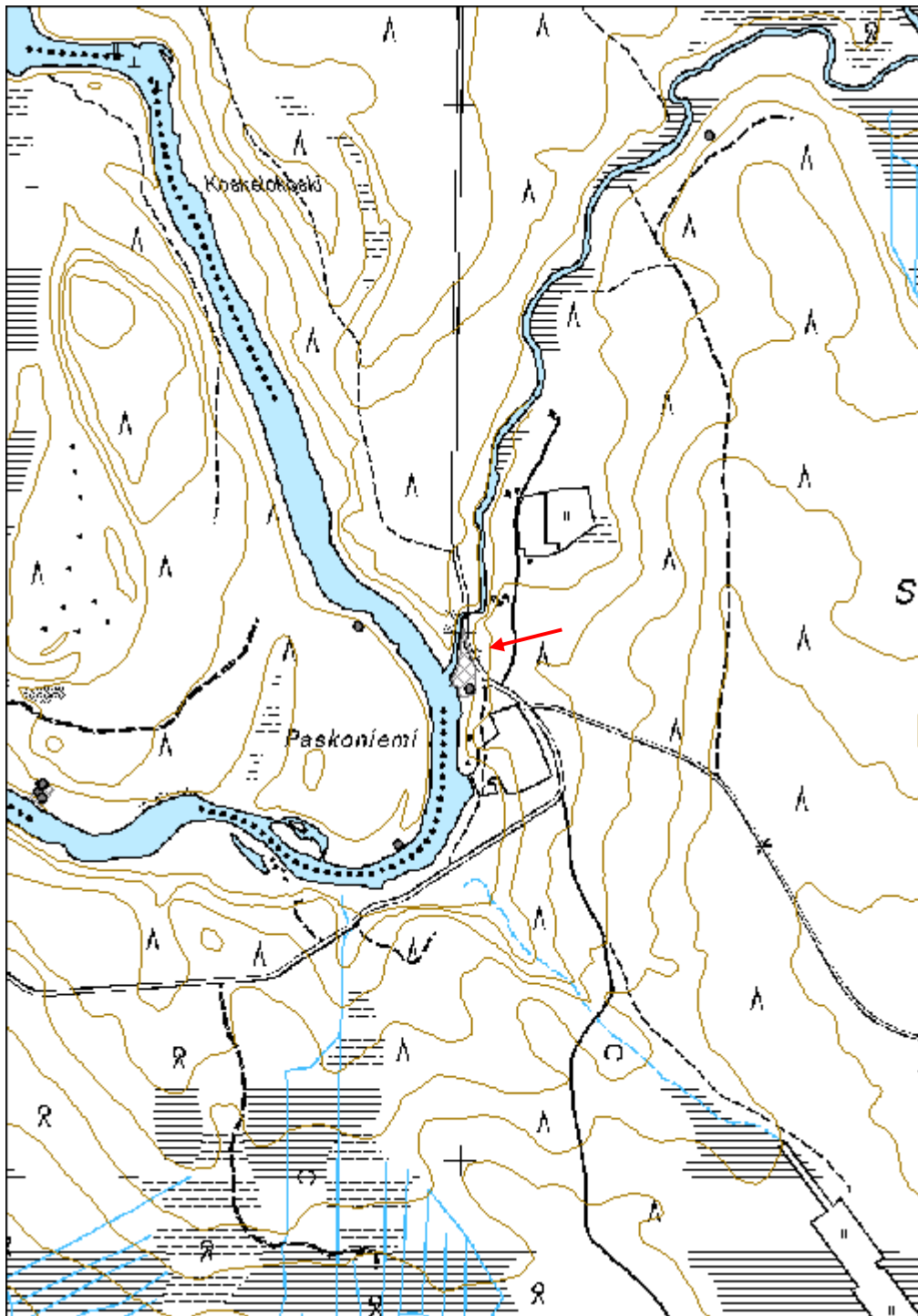


Kuisjoensuu asuinpaikka, kuva joen suun vastarannalta pohjoisesta kaakkoon. Kuva: N. Latvakoski



Kuisjoensuu asuinpaikka, kvartsilouhos etelään. Kuva: N. Latvakoski

Kohdetyyppi:	1 Asuinpaikat	Copyright:	© Metsähallitus 2008 © Maanmittauslaitos 1/MML/08
Koordinaatit:	X 7476944, Y 3533003, Z 172	Mittakaava:	1:10000



Historiallisen ajan kohteet

Esitys mj-luokka II

Arajärvi Haudanniemi 1 hautapaikka jäännös	MH-tunnus: 139824
---	-----------------------------

Kohdetyyppi:	3 Hautapaikat	Haltija:	191 Metsätalous Itä-Lappi
Ajoitus:	7118 Historiallinen aika	Ylläpitäjä:	191 Metsätalous Itä-Lappi
Rakentamisvuosi:		Kunta:	742 Savukoski
Lukumäärä:	4		

Koordinaattiselitys:	Keskikoordinaatti	Geometria tuotettu:	4 Gps-mittaus, korjaamaton
Koordinaatit:	X 7497077, Y 3534826, Z 250	Löydöt:	

Taustatiedot

Kohde tuli esille Eila ja Anteron Ylilokan haastattelussa. Heidän mukaansa Haudanniemessä on ollut Seitajärven saamelaisten kesähautapaikka.

Ympäristön kuvaus

Kohde sijaitsee Arajärven länsirannalla olevan Haudanniemen kärjessä. Maasto niemessä on enimmäkseen suota, kohteen ympäristössä kasvillisuus on mäntyvaltaista rämettä. Rannassa kasvaa enimmäkseen koivua. Järven rannassa on jäiden puskema rantavalli, jossa maa-aines on hiekkaa ja kiveä. Alue on luokiteltu kitumaaksi.

Kohteen kuvaus

Kohteessa on kesähautapaikan jäännös. Niemen kärjestä löydettiin neljä muodoltaan soikeaa ja jyrkkäreunaista kuoppaa, joista kuopat 1, 2 ja 3 on kaivettu rantavalliin järven vastaiselle puolelle, ja kuoppa 4 tasaiseen maastoon 4 m etäisyydelle rantavallista. Kuopat 1 ja 2 sijoittuvat alueen eteläosaan 2 m etäisyydelle toisistaan. Kuopat ovat molemmat kaakko-luodesuuntaisia. Koillispuoleinen kuoppa 1 on mitoiltaan 2,2 m x 1 m x 0,5 m ja lounaanpuoleinen kuoppa 2 on 1,5 m x 1 m x 0,5 kokoinen. Kuoppa 3 on näistä 5 m etäisyydellä pohjoisessa. Se on mitoiltaan 1,8 m x 1,3 m x 0,4 m ja kaakko-luodesuuntainen. Kuoppien syvyys on mitattu matalimmasta kohdasta, koska rantavallin takia niiden syvyys vaihtelee. Kuoppien ympärillä on vallit. Alueen pohjoisosassa oleva kuoppa 4 on koillis-lounaissuuntainen, mitoiltaan 1,8 m x 1,1 m x 0,8 m, ja sen ympärillä on selkeä 1 m leveä valli.

Koordinaatit:

Kuoppajäännös 1: Y 3534831, X 7497071, Z 250;

Kuoppajäännös 2: Y 3534830, X 7497071, Z 250;

Kuoppajäännös 3: Y 3534831, X 7497078, Z 250;

Kuoppajäännös 4: Y 3534823, X 7497085, Z 250

Kohteen rajaus

Kaikki rakenteista eivät ole välttämättä maanpinnalle havaittavissa, joten alue rajattiin niemen kärkeen niin, maanpinnalle näkyvien rakenteiden lisäksi alueeseen kuuluu muutaman metrin verran aluetta niiden ympäriltä.

Tulkinta

Kohteessa on kesähautapaikka. Kohde ajoittuu luultavasti historialliselle ajalle.

Lisätietoja

Kohteesta 150 m etäisyydellä luoteessa on myös yksi erillinen mahdollinen hautakuoppa, joka merkittiin erilliseksi kohteeksi (Arajärvi Haudanniemi 2) koska niiden väliseltä alueelta ei havaittu rakenteita.

Tarkastukset

Tila: 3 Toteutettu Laji: 6 Suojeluarvojen tarkastus Tarkastusvuosi: 2011
Tarkastuspvm: 27.7.2011 Tarkastaja: S. Tolonen
Kuvaus: KMO kulttuuriperintöinventointi Savukoski 2011

**Viranomais-
rekisterinro:**

Kunto: 2 Kesinkertainen

Olotila: 2 Ei käytössä

Arvotus: 3 Esitys mj-luokka II

**Kohteen
suojelu:** 9 Muu suojeluarvo

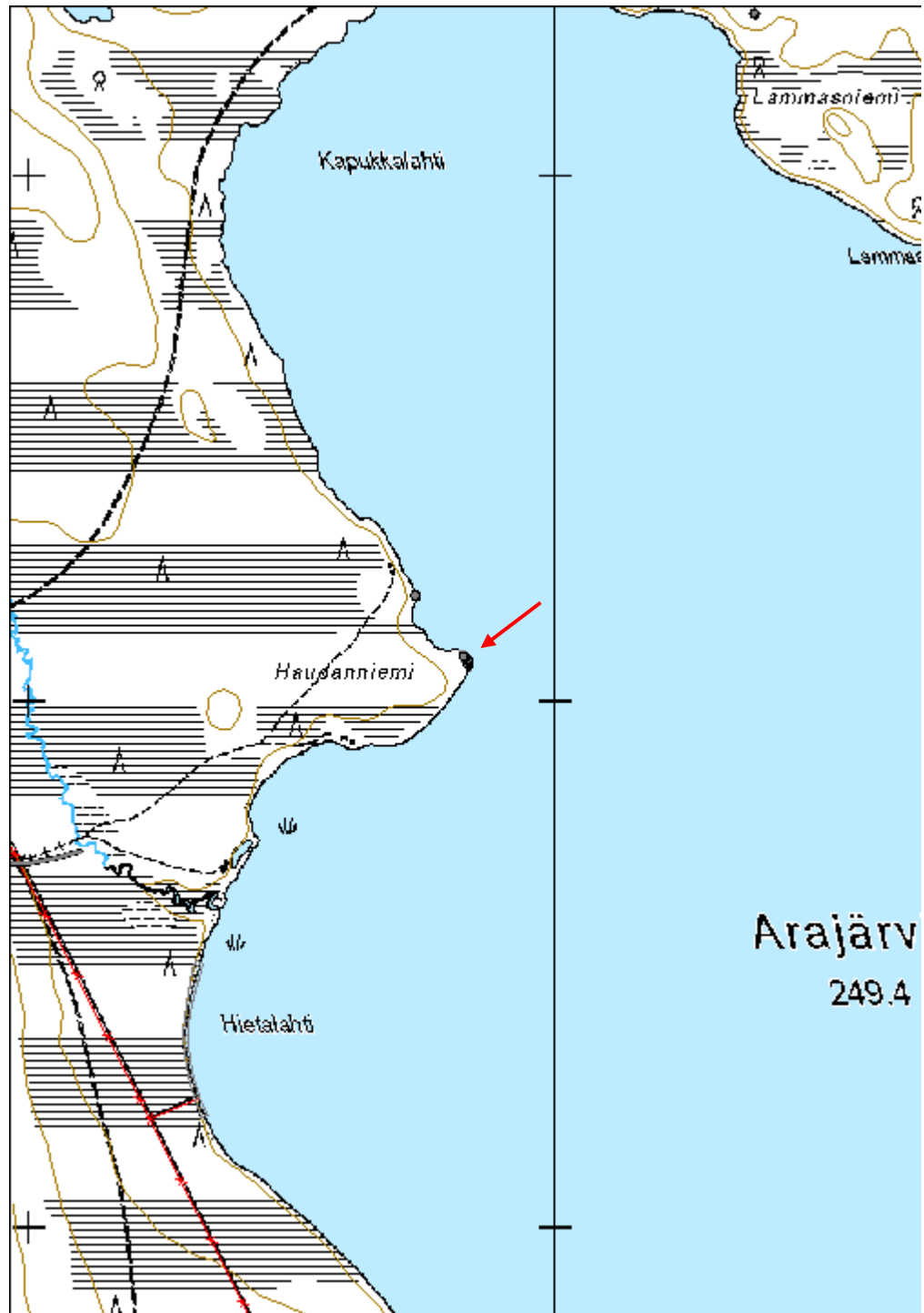
Ympäristön suojelu:

0 Ei määritelty



Arajärvi Haudanniemi 1 hautapaikka. Kuvassa hautakuopat 1 ja 2 etelään. Kuva: N. Latvakosk

Kohdetyyppi:	3 Hautapaikat	Copyright:	© <i>Metsähallitus</i> 2008 © <i>Maanmittauslaitos</i> 1/MML/08
Koordinaatit:	X 7497077, Y 3534826, Z 250	Mittakaava:	1:10000



Arajärvi Haudanniemi 2 hautapaikka jäännös	MH-tunnus: 139831
---	-----------------------------

Kohdetyyppi:	3 Hautapaikat	Haltija:	191 Metsätalous Itä-Lappi
Ajoitus:	7118 Historiallinen aika	Ylläpitäjä:	191 Metsätalous Itä-Lappi
Rakentamisvuosi:		Kunta:	742 Savukoski
Lukumäärä:	1		

Koordinaattiselitys:	Keskikoordinaatti	Geometria tuotettu:	4 Gps-mittaus, korjaamaton
Koordinaatit:	X 7497201, Y 3534731, Z 250	Löydöt:	

Taustatiedot

Haudanniemessä on ollut Eila ja Anteron Ylilokan mukaan Seitajärven saamelaisten kesähautapaikka.

Ympäristön kuvaus

Kohde sijaitsee Arajärven länsirannalla olevan Haudanniemen pohjoisosassa mökkitontista 60 m kaakkoon. Maasto niemessä on enimmäkseen rämettä, mutta kohteen ympäristössä on kuivempi alue. Kasvillisuus on koivuvaltaista sekapuustoista tuoretta kangasta, jossa kasvaa uudistuskypsää metsää. Järven rannassa on jäiden puskema rantavalli, jossa maa-aines on hiekkaa ja kiveä.

Kohteen kuvaus

Kohteessa on kuoppajäännös, joka on mahdollisesti kesähauta. Kuoppa on jyrkkäreunainen ja muodoltaan soikea. Se on kaivettu rantavalliin järven vastaiselle puolelle. Kuoppa on mitoiltaan 2 m x 1 m x 1 m kokoinen ja itä-länsisuuntainen. Kuoppa on vallin vastaisen länsipäädyn kohdalta auki, muuten sen ympärillä on valli.

Kohteen rajaus

Kohde rajattiin maanpinnalle näkyvien rakenteiden perusteella. Kuopan lisäksi muita rakenteita ei ympäristöstä havaittu.

Tulkinta

Kohde on mahdollisesti kesähautapaikka. Kuoppa on rakenteeltaan samantyyppinen kuin Haudanniemen päässä olevat kuopat (Arajärvi Haudanniemi 1). Kohde ajoittune historialliselle ajalle.

Tarkastukset

Tila: 3 Toteutettu Laji: 6 Suojeluarvojen tarkastus Tarkastusvuosi: 2011
Tarkastuspvm: 27.7.2011 Tarkastaja: S. Tolonen
Kuvaus: KMO kulttuuriperintöinventointi Savukoski 2011

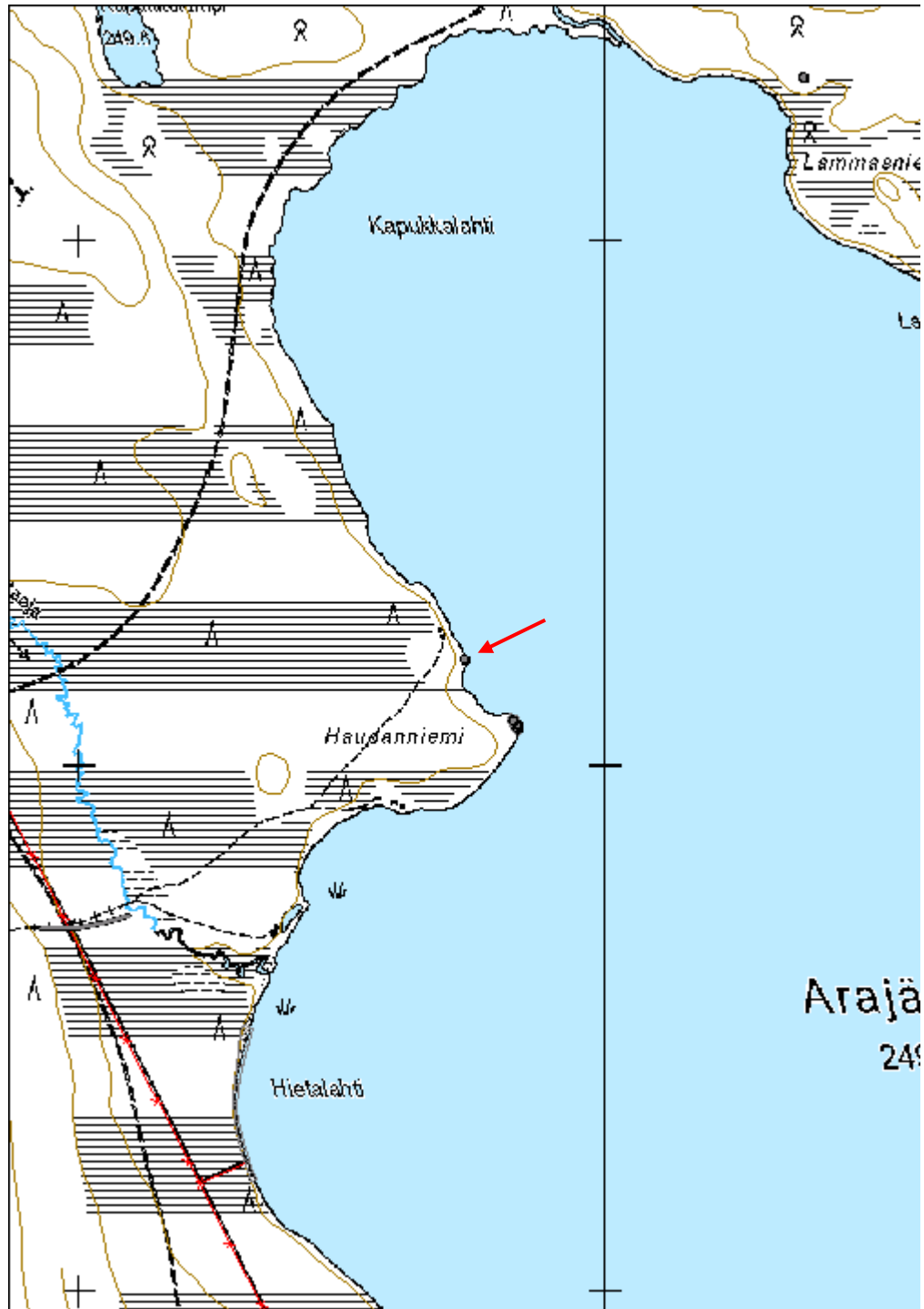
Viranomaisrekisterinro:	Kunto:	2 Kesinkertainen
--------------------------------	---------------	------------------

Arvotus:	3 Esitys mj-luokka II	Olotila:	2 Ei käytössä
Selitys:		Kohteen suojele:	9 Muu suojeleuarvo
Selitys:		Selitys:	
Ympäristön suojele:	0 Ei määritelty		



Arajärvi Haudanniemi 2 hautapaikka, hautakuoppa itäkaakkoon. Kuva: N. Latvakoski

Kohdetyyppi:	3 Hautapaikat	Copyright:	© <i>Metsähallitus</i> 2008 © <i>Maanmittauslaitos</i> 1/MML/08
Koordinaatit:	X 7497201, Y 3534731, Z 250	Mittakaava:	1:10000



Kiurujärvi 1 hautapaikka jäännös		MH-tunnus: 139414	
Kohdetyyppi:	3 Hautapaikat	Haltija:	191 Metsätalous Itä-Lappi
Ajoitus:	7118 Historiallinen aika	Ylläpitäjä:	191 Metsätalous Itä-Lappi
Rakentamisvuosi:		Kunta:	742 Savukoski
Lukumäärä:	2		
Koordinaattiselitys:	Keskikoordinaatti	Geometria tuotettu:	4 Gps-mittaus, korjaamaton
Koordinaatit:	X 7489243, Y 3517734, Z 213	Löydöt:	
<i>Taustatiedot</i>			
Kuviolla on Metsähallituksen Sutigis-järjestelmän tietojen mukaan kruununtorpparien aikainen kesähautapaikka.			
<i>Ympäristön kuvaus</i>			
Kohde sijaitsee Kiurujärven lounaisrannalla etelä-pohjoissuuntaisen harjun pohjoispäässä ja sen itäpuolella järven rannassa. Kasvillisuus on kuusivaltaista sekapuustoista kuivahkoa kangasta, jossa kasvaa uudistuskypsää metsää.			
<i>Kohteen kuvaus</i>			
Kohteessa on mahdollinen kesähautapaikka. Paikalta löydettiin kaksi selkeää kuoppaa. Erityisesti ranta-alueella on lisäksi muutamia muita epäselviä pienempiä kuoppia. Harjun rinteistä on maanotossa syntyneitä umpeenkasvaneita suuria kuoppia.			
Koordinaatit: Kuoppa 1: Y 3517743, X 7489228, Z 210; Kuoppa 2: Y 3517721, X 7489240, Z 216			
Kuoppa 1 sijaitsee harjun itäpuolella rantatasanteella. Se on soikea ja melko jyrkkäreunainen, kooltaan 3 m x 1,6 m x 70 cm. Kuopan ympärillä on 1,2 m leveä valli. Kuoppa on etelä-pohjoissuuntainen.			
Kuoppa 2 sijaitsee harjun päällä sen pohjoispään lähellä. Se on soikea ja jyrkkäreunainen, mitoiltaan 3 m x 1,5 m ja syvimmillään 1 m. Kuopan ympärillä on leveimmillään 2 m kokoinen valli. Kuoppa on etelä-pohjoissuuntainen. Aivan harjun pohjoiskärjessä on myös pienempi hyvin jyrkkäreunainen kuoppa.			
<i>Kohteen rajaus</i>			
Kohde rajattiin maanpinnalle näkyvien rakenteiden ja topografian perusteella.			
<i>Tulkinta</i>			
Kohteessa on mahdollisesti historialliselle ajalle ajoittuva kesähautapaikka.			
<i>Lisätietoja</i>			

440 m etäisyydellä etelässä harjun päällä yksityismaan puolella on lisäksi kaksi samantyyppistä kuoppaa, jotka voivat myös olla hautarakenteita. Kuopat ovat soikeita ja melko jyrkkäreunaisia. Ne ovat molemmat itä-länsisuuntaisia ja sijoittuvat rinnakkain 1 m etäisyydelle toisistaan. Eteläpuoleinen kuoppa 3 on mitoiltaan 3 m x 1,2 m x 0,5 m, ja pohjoispuoleinen kuoppa 4 on mitoiltaan 3 m x 1,5 m x 0,6 m. Kuoppien ympärillä on 1-1,5 m leveät vallit.

Koordinaatti: X 7488796, Y 3517762, Z 217

Tarkastukset

Tila: 3 Toteutettu Laji: 6 Suojeluarvojen tarkastus Tarkastusvuosi: 2011
 Tarkastuspvm: 12.7.2011 Tarkastaja: S. Tolonen
 Kuvaus: KMO kulttuuriperintöinventointi Savukoski 2011

Viranomais- rekisterinro:		Kunto:	2 Keskinertainen
		Olotila:	2 Ei käytössä
Arvotus:	3 Esitys mj-luokka II	Kohteen suojelu:	9 Muu suojeluarvo
Selitys:		Selitys:	

Ympäristön suojelu:	0 Ei määritelty
--------------------------------------	-----------------

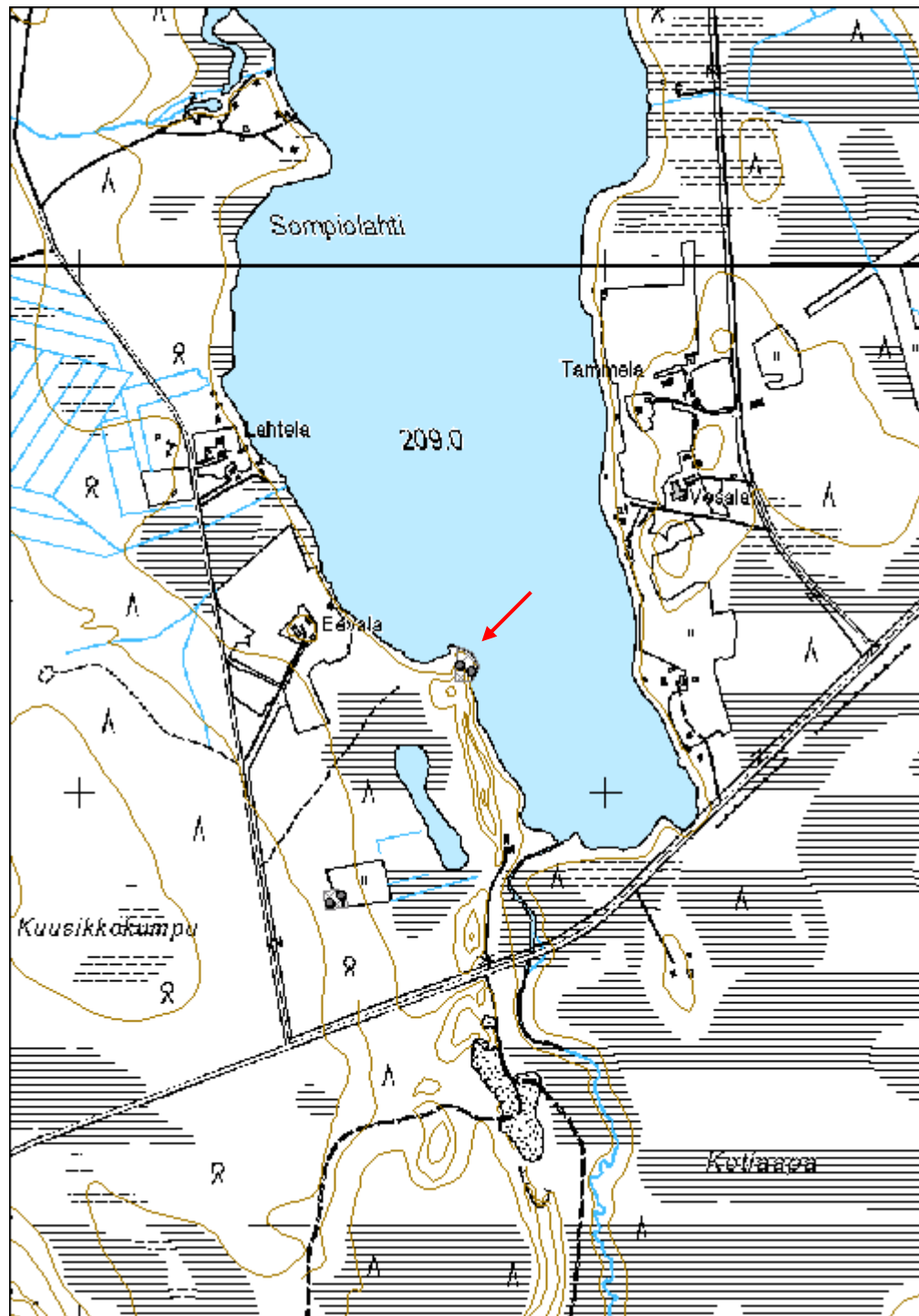


Kiurujärvi 1 hautapaikka, hautakuoppa 1 länsilounaaseen. Kuva: N. Latvakoski



Kiurujärvi 1 hautapaikka, hautakuoppa 2 etelälounaaseen. Kuva: N. Latvakoski

Kohdetyyppi:	3 Hautapaikat	Copyright:	© Metsähallitus 2008 © Maanmittauslaitos 1/MML/08
Koordinaatit:	X 7489243, Y 3517734, Z 213	Mittakaava:	1:10000



Historiallisen ajan kohteet

Tarkastetut

Porkkaharju 1 Kurisian ja Keijitsan kenttä jäännös		MH-tunnus: 140090	
Kohdetyyppi:	1 Asuinpaikat	Haltija:	191 Metsätalous Itä-Lappi
Ajoitus:	7118 Historiallinen aika	Ylläpitäjä:	191 Metsätalous Itä-Lappi
Rakentamisvuosi:		Kunta:	742 Savukoski
Lukumäärä:	15		
Koordinaatti- selitys:	Keskikoordinaatti	Geometria tuotettu:	8 Digitointi, mittakaava <1:20000
Koordinaatit:	X 7497230, Y 3538716, Z 260	Löydöt:	Suomalais-ugrilaiset kokoelmat SUK 5687:1-76
<i>Taustatiedot</i>			
Kohde on muinaisjäännösrekisterissä luokiteltuna kiinteäksi muinaisjäännökseksi.			
<i>Ympäristön kuvaus</i>			
Kohde sijaitsee Seitajärven koillisrannalla, Porkkaharjun kaakkoispuolella. Kasvillisuus on mäntyvaltaista kuivahkoa kangasta, jossa kasvaa varttunutta kasvatusmetsää. Ranta-alue on kosteampaa.			
<i>Kohteen kuvaus</i>			
<p>Kohteessa on Kurisian ja Keijitsan kentät ja viljelyyn liittyviä kivirakenteita. Kentät sijoittuvat järven rantaan 200 metrin etäisyydelle toisistaan, suurimmaksi osaksi yksityismaan puolelle. Kurisiankentässä on tehty koekaivauksia v. 1968. Kentille on rakennettu sen jälkeen kesämökit. Kenttien yläpuolella olevalta harjanteelta on kartoitettu rökkiöitä ja kiviaitaa, jotka on tulkittu viljelyyn liittyviksi rakennelmiksi. Kivirakennelmia on kartoitettu 1960-luvulla kahdelta alueelta, joista lännenpuoleisesta ei ole koordinaattitietoja. Läntisellä alueella pitäisi olla matalaa kiviaitaa 40 m x 25 m kokoisella alueella ja itäisellä ainakin 19 kivirökkiötä 25 m x 25 m kokoisella alueella. Paikannetut 13 kivirökkiötä sijoittuvat lähes pohjois-eteläsuuntaiselle suorakaiteenmuotoiselle 45 m x 30 m kokoiselle alueelle tasapohjaisen painauman kohdalle.</p> <p>Rökkiöt koostuvat halkaisijaltaan 10-40 cm kokoisesta pyörityneestä luonnonkivistä, ja ne ovat muodoltaan pyöreitä tai soikeita. Rökkiöt 8-13 ovat turpeen peittämiä, rökkiöt 1-7 selvemmin maastosta erottuvia. Rökkiö 7:ssa ja 4:ssa on kaivelun merkkejä, 7:ssa erityisen selviä.</p> <p>Koordinaatit: Kurisian kenttä: X 7497300, Y 3538620, Z 252; Keijitsan kenttä: X 7497140, Y 3538740, Z 252; Kivirökkiöryhmä 1: X 7497316, Y 3538813, Z 262</p>			

Röykkiöiden koordinaatit ja mitat:

kiviröykkiö 1: X 7497296, Y 3538819, 2 m x 2,7 m x 0,7 m
 kiviröykkiö 2: X 7497307, Y 3538806, 3 m x 2,3 m x 0,7 m
 kiviröykkiö 3: X 7497309, Y 3538816, 2 m x 2 m x 0,5 m
 kiviröykkiö 4: X 7497329, Y 3538809, 2,2 m x 2 m x 0,5 m
 kiviröykkiö 5: X 7497338, Y 3538814, 2,7 m x 2,5 m x 0,7 m
 kiviröykkiö 6: X 7497335, Y 3538818, 1 m x 0,8 m x 0,2 m
 kiviröykkiö 7: X 7497327, Y 3538822, 2,5 m x 3 m x 0,4 m
 kiviröykkiö 8: X 7497318, Y 3538803, 2,3 m x 2 m x 0,4 m
 kiviröykkiö 9: X 7497323, Y 3538801, 1,7 m x 1,1 m x 0,4 m
 kiviröykkiö 10: X 7497337, Y 3538795, 1,3 m x 0,7 m x 0,3 m
 kiviröykkiö 11: X 7497295, Y 3538805, 1,3 m x 2,1 m x 0,3 m
 kiviröykkiö 12: X 7497304, Y 3538825, 1,5 m x 1,3 m x 0,4 m
 kiviröykkiö 13: X 7497297, Y 3538825, 1,2 m x 1 m x 0,3 m

Tarkempaa tietoa kohteesta löytyy muinaisjäännösrekisteristä.

Kohteen rajaus

Kohdetta ei ole rajattu muinaisjäännösrekisteriin. Rajaus tehtiin muinaisjäännösrekisterissä mainittujen rakenteiden perusteella niin että mahdollisesti paikannettujen röykkiöiden länsipuolella oleva röykkiöalue sisältyy rajaukseen. Rajaus pitää kuitenkin tarkistaa maastossa, ja mahdollisesti kentät ja röykkiöalueet pitäisi jakaa eri kohteiksi, koska niiden välissä on melko laaja alue, jossa ei havaittu kulttuuriperintökohteita. Kenttien tarkempi rajautuminen yksityismaalla ei ole tiedossa.

Tulkinta

Kohteessa on kaksi historialliselle ajoittuvaa kenttää ja viljelyyn liittyviä kivirakenteita.

Tarkastukset

Tila: 3 Toteutettu Laji: 6 Suojeluarvojen tarkastus Tarkastusvuosi: 2011
 Tarkastuspvm: 4.8.2011 Tarkastaja: S. Tolonen
 Kuvaus: KMO kulttuuriperintöinventointi Savukoski 2011

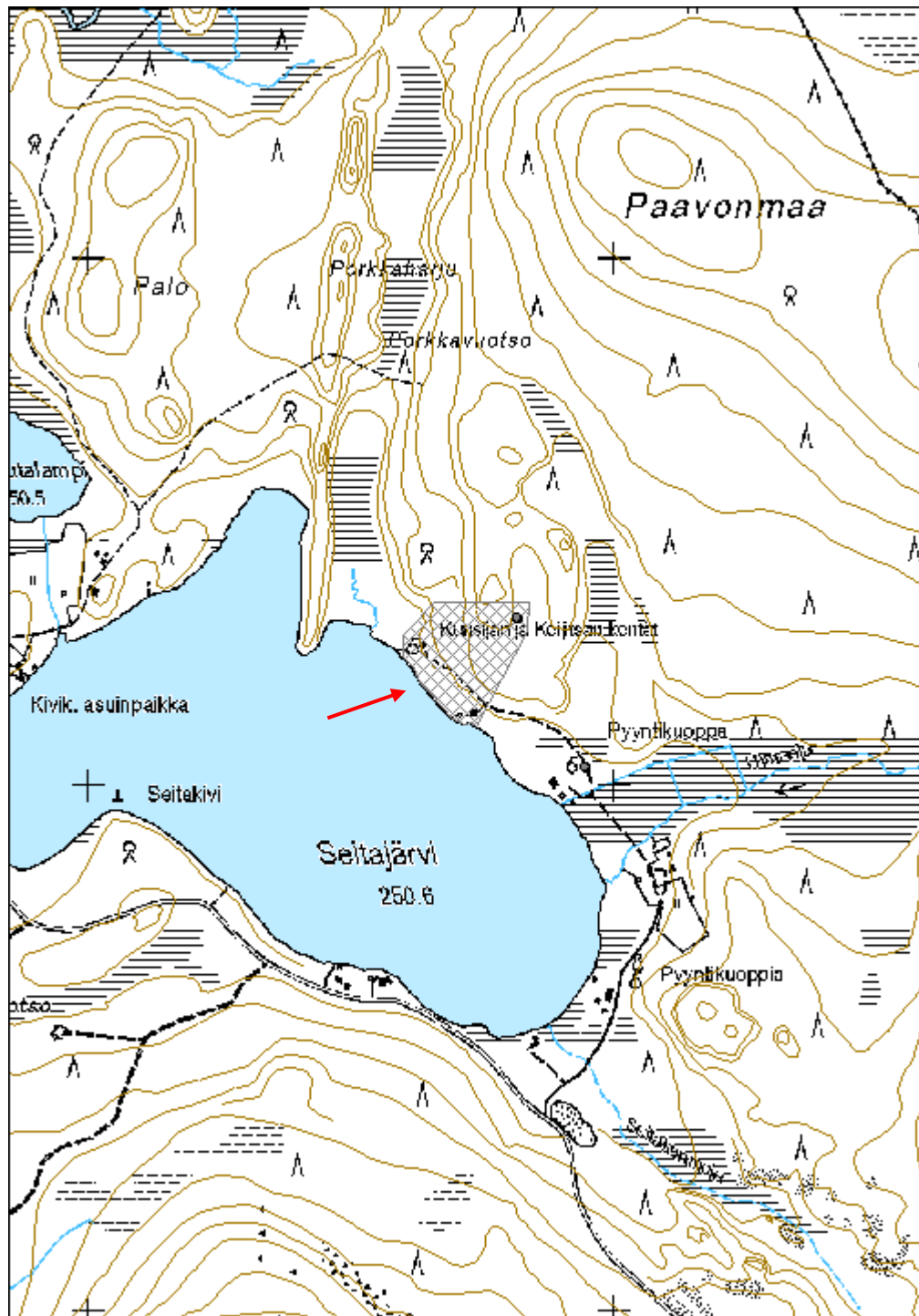
Viranomais- rekisterinro:	mj-tunnus: 742010039	Kunto:	2 Keskinertainen
Arvotus:	0 Ei määritelty	Olotila:	2 Ei käytössä
Selitys:		Kohteen suojelu:	2 Muinaisjäännösrekisteri II
		Selitys:	

Ympäristön suojelu:	0 Ei määritelty
--------------------------------	-----------------



Porkkaharju 1 Kurisian ja Keijitsan kenttien pohjoispuolella oleva kiviröykkiöryhmä luoteeseen. Kuva: N. Latvakoski

Kohdetyyppi:	1 Asuinpaikat	Copyright:	© Metsähallitus 2008 © Maanmittauslaitos 1/MML/08
Koordinaatit:	X 7497230, Y 3538716, Z 260	Mittakaava:	1:10000



Tanhua Hangasvaara tarinapaikka jäännös		MH-tunnus: 140019	
Kohdetyyppi:	99 Muu/määrittelemätön	Haltija:	191 Metsätalous Itä-Lappi
Ajoitus:	7118 Historiallinen aika	Ylläpitäjä:	191 Metsätalous Itä-Lappi
Rakentamisvuosi:		Kunta:	742 Savukoski
Lukumäärä:	1		
Koordinaattiselitys:	Keskikoordinaatti	Geometria tuotettu:	4 Gps-mittaus, korjaamaton
Koordinaatit:	X 7493892, Y 3528513, Z 293	Löydöt:	
<i>Taustatiedot</i>			
Kohde on muinaisjäännösrekisterissä mahdollisena muinaisjäännöksenä.			
<i>Ympäristön kuvaus</i>			
Kohde sijaitsee Hihnavaara-Tanhua -maantien pohjoispuolella, Hangasvaaran etelähuipun pohjoispuolella. Huippujen välistä kulkee pensoittunut metsätie. Hangasvaarankirkon koillisreunalla on korkea kalliojyrkäne, huipun etelärinne on loivempi. Maasto on lohkarista, ja kasvillisuutena on mäntyvaltaista kuivahkoa kangasta. Huipun korkeampi pohjoisosa on harvapuista. Hangasvaarankirkon pohjoisosa on luokiteltu kitumaaksi ja eteläosa on uudistusvaiheessa olevaa metsää.			
<i>Kohteen kuvaus</i>			
Paikka on merkitty muinaisjäännösrekisteriin kansatieteellisestä arkistosta saatujen tietojen perusteella. Tarinan mukaan Hangasvaaralla on kivistä muodostettu, pyöreä jyrkkälaitainen röykkiö nimeltään "Hangasvaaran kirkko", ja "lappalaiset ovat palvelleet kirkossa jumaliaan". Samanlainen, mutta pienempi kirkko on tarinan mukaan Kuisvaaran laidalla (muinaisjäännösrekisterissä kohde Tanhua Kuisvaara 742 50 0002).			
Muinaisjäännösrekisterin mukaan tarina saattaa viitata Hangasvaaran pohjoisosassa olevaan, Hangasvaarankirkko -nimiseen huippuun. Hangasvaaran kirkko on melko pienialainen, jyrkkäreunainen ja louhikkoinen. Varsinkin pohjoisesta päin katsottuna se erottuu maastostaan jyrkästi kohoavana röykkiömäisenä muodostumana. Mitään ihmistoiminnan merkkejä paikalta ei kuitenkaan löydetty. Kuisvaaralta ei inventoinnissa havaittu mitään tarinan kuvaukseen sopivaa rakennelmaa tai luonnonmuodostumaa.			
<i>Kohteen rajaus</i>			
Kohde rajautuu peruskartassa louhikkoisena huippuna erottuvalle alueelle.			
<i>Tulkinta</i>			
Kohde on historiallisen ajan tarinapaikka. Inventoinnin yhteydessä ei tullut esille paikkaan liittyvää perimätietoa.			
<i>Lisätietoja</i>			
kT keruuarkisto K2:85-93; 1957			

Tarkastukset

Tila: 3 Toteutettu Laji: 6 Suojeluarvojen tarkastus Tarkastusvuosi: 2011
 Tarkastuspvm: 18.8.2011 Tarkastaja: S. Tolonen
 Kuvaus: KMO kulttuuriperintöinventointi Savukoski 2011

Viranomais- rekisterinro:	mj-tunnus: 742500001	Kunto:	1 Hyvä
Arvotus:	8 Muu suojeluarvo	Olotila:	0 Ei tiedossa
Selitys:		Kohteen suojelu:	9 Muu suojeluarvo
		Selitys:	muinaisjäännösrekisterissä mahdollinen muinaisjäännös

Ympäristön suojelu:	0 Ei määritelty
--------------------------------	-----------------

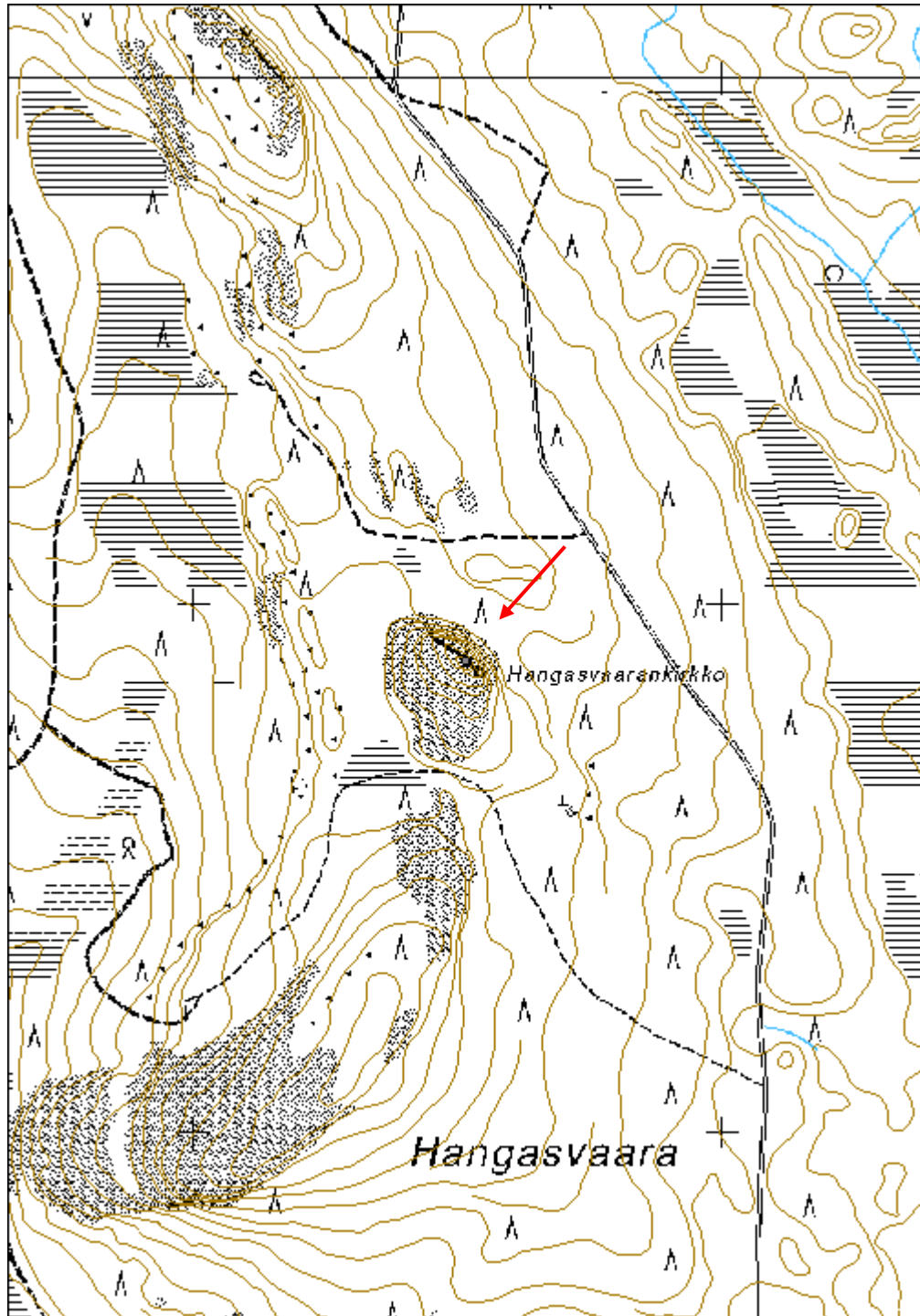


Tanhua Hangasvaara tarinapaikka. Kuva Hangasvaarankirkon pohjoispään jyrkänteeltä itään. Kuva: N. Latvakoski



Tanhua Hangasvaara tarinapaikka. Kuva Hangasvaarankirkosta kohteen pohjoispuolelta eteläkaakkoon. Kuva: N. Latvakoski

Kohdetyyppi:	99 Muu/määrittelemätön	Copyright:	© Metsähallitus 2008 © Maanmittauslaitos 1/MML/08
Koordinaatit:	X 7493892, Y 3528513, Z 293	Mittakaava:	1:10000



Ajoittamattomat kohteet

Esitys mj-luokka II

Arajärvi Kapukkalahti 1 pyyntikuoppa jäännös		MH-tunnus: 139855	
Kohdetyyppi:	9 Valmistuspaikat/työpaikat	Haltija:	191 Metsätalous Itä-Lappi
Ajoitus:	7199 Ajoitus epäselvä	Ylläpitäjä:	191 Metsätalous Itä-Lappi
Rakentamisvuosi:		Kunta:	742 Savukoski
Lukumäärä:	1		
Koordinaattiselitys:	Keskikoordinaatti	Geometria tuotettu:	4 Gps-mittaus, korjaamaton
Koordinaatit:	X 7498499, Y 3535070, Z 253	Löydöt:	
Taustatiedot			
Kohde löytyi ilman ennakkotietoja.			
Ympäristön kuvaus			
Kohde sijaitsee Arajärven pohjoispuolella, Kapukkaojan suun pohjoispuolella, Kapukkapalon eteläosassa. Kohde sijoittuu hiekkaisen kumpareen reunalle, josta rinne laskee etelään ja itään päin suolle. Kasvillisuus on koivuvaltaista sekapuustoista kuivahkoa kangasta, jossa kasvaa uudistuskypsää metsää.			
Kohteen kuvaus			
Kohteessa on pyyntikuopan jäännös. Kuoppa on soikea ja loivareunainen, mitoiltaan 5,5 m x 3,7 m x 1 m ja itä-länsisuuntainen. Kuopan ympärillä erottuu matala 2 m leveä valli. Kuopan pohjalla ja reunalla näkyy pari yksittäistä kiveä.			
Kohteen rajaus			
Kohde rajattiin maanpinnalle näkyvien rakenteiden perusteella.			
Tulkinta			
Kohteessa on ajoittamaton pyyntikuopan jäännös.			
Tarkastukset			
Tila: 3 Toteutettu	Laji: 6 Suojeluarvojen tarkastus	Tarkastusvuosi: 2011	
Tarkastuspvm: 1.8.2011		Tarkastaja: S. Tolonen	
Kuvaus: KMO kulttuuriperintöinventointi Savukoski 2011			
Viranomaisrekisterinro:		Kunto:	2 Keskinertainen
		Olotila:	2 Ei käytössä

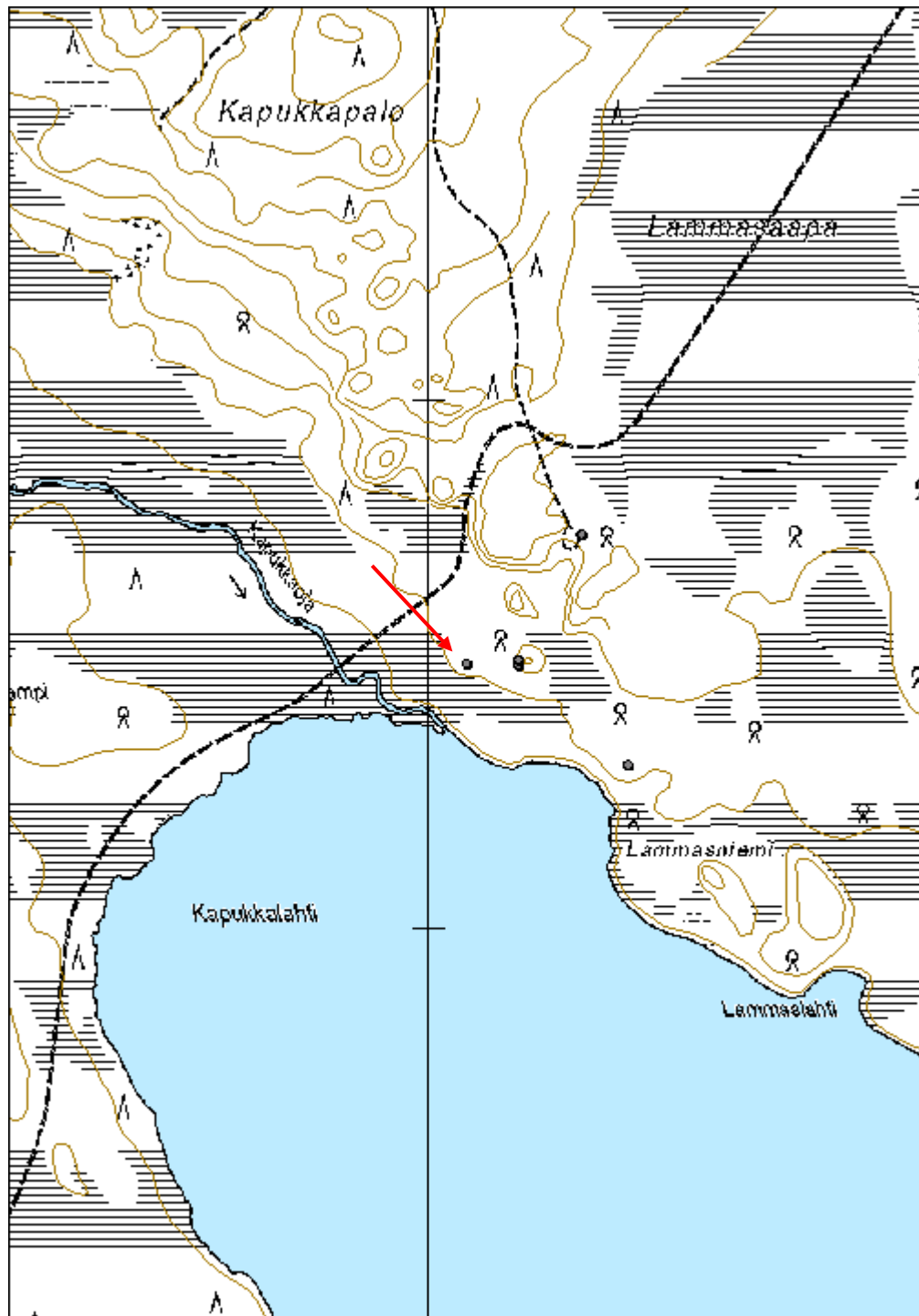
Arvotus:	3 Esitys mj-luokka II	Kohteen suojelu:	9 Muu suojeluarvo
Selitys:		Selitys:	

Ympäristön suojelu:	0 Ei määritelty
--------------------------------	-----------------



Arajärvi Kapukkalahti 1 pyyntikuoppa etelään. Kuva: N. Latvakoski

Kohdetyyppi:	9 Valmistuspaikat/työpaikat	Copyright:	© Metsähallitus 2008 © Maanmittauslaitos 1/MML/08
Koordinaatit:	X 7498499, Y 3535070, Z 253	Mittakaava:	1:10000



Arajärvi Kapukkalahti 2 pyyntikuoppa jäännös	MH-tunnus: 139863
---	------------------------------

Kohdetyyppi:	9 Valmistuspaikat/työpaikat	Haltija:	191 Metsätalous Itä-Lappi
Ajoitus:	7199 Ajoitus epäselvä	Ylläpitäjä:	191 Metsätalous Itä-Lappi
Rakentamisvuosi:		Kunta:	742 Savukoski
Lukumäärä:	2		

Koordinaattiselitys:	Keskikoordinaatti	Geometria tuotettu:	4 Gps-mittaus, korjaamaton
Koordinaatit:	X 7498502, Y 3535169, Z 257	Löydöt:	

Taustatiedot

Kohde löytyi ilman ennakkotietoja.

Ympäristön kuvaus

Kohde sijaitsee Arajärven pohjoispuolella, Kapukkaojan suun koillispuolella, Kapukkapolon eteläosassa. Kohde sijoittuu hiekkaisen, hiukan kivisen, kumpareen päälle. Rinne laskee etelässä suolle. Kasvillisuus on koivuvaltaista sekapuustoista kuivahkoa kangasta, jossa kasvaa uudistuskypsää metsää.

Kohteen kuvaus

Kohteessa on kaksi pyyntikuopan jäännöstä. Pyyntikuoppa 1 sijoittuu kumpareen päälle sen lounaisreunalle, ja pyyntikuoppa 2 kumpareen itärinteeseen. Kuopat sijaitsevat 10 m etäisyydellä toisistaan.

Koordinaatit:

Pyyntikuopan jäännös 1: Y 3535168, X 7498496, Z 257;

Pyyntikuopan jäännös 2: Y 3535168, X 7498507, Z 257

Kuoppa 1 on soikea ja loivareunainen itä-länsisuuntainen kuoppa, joka on mitoiltaan 3,5 m x 2 m x 0,9 m. kuopan ympärillä erottuu 2 m leveä matala valli. Pyyntikuoppa 2:ssa on vierekkäin kaksi kuoppaa. Kuoppien välinen maavalli on muuta maanpintaa matalammalla. Kuoppajäännöksen kokonaispituus 7 m ja leveys 2,5 m. Länsipäädyn kuoppa on pyöreä, mitoiltaan 1,5 m x 1 m x 1 m. Itäpäädyn kuoppa on pienempi ja epäselvä. Kuopan ympärillä on matala 1,5 m leveä valli, joka erottuu parhaiten länsipäädystä.

Kohteen rajaus

Kohde rajattiin maanpinnalle näkyvien rakenteiden perusteella.

Tulkinta

Kohteessa on ajoittamattomia pyyntikuopan jäännöksiä.

Tarkastukset

Tila: 3 Toteutettu Laji: 6 Suojeluarvojen tarkastus Tarkastusvuosi: 2011
 Tarkastuspvm: 1.8.2011 Tarkastaja: S. Tolonen
 Kuvaus: KMO kulttuuriperintöinventointi Savukoski 2011

Viranomais- rekisterinro:		Kunto:	2 Kesinkertainen
		Olotila:	2 Ei käytössä
Arvotus:	3 Esitys mj-luokka II	Kohteen suojelu:	9 Muu suojeluarvo
Selitys:		Selitys:	

Ympäristön suojelu:	0 Ei määritelty
--------------------------------	-----------------

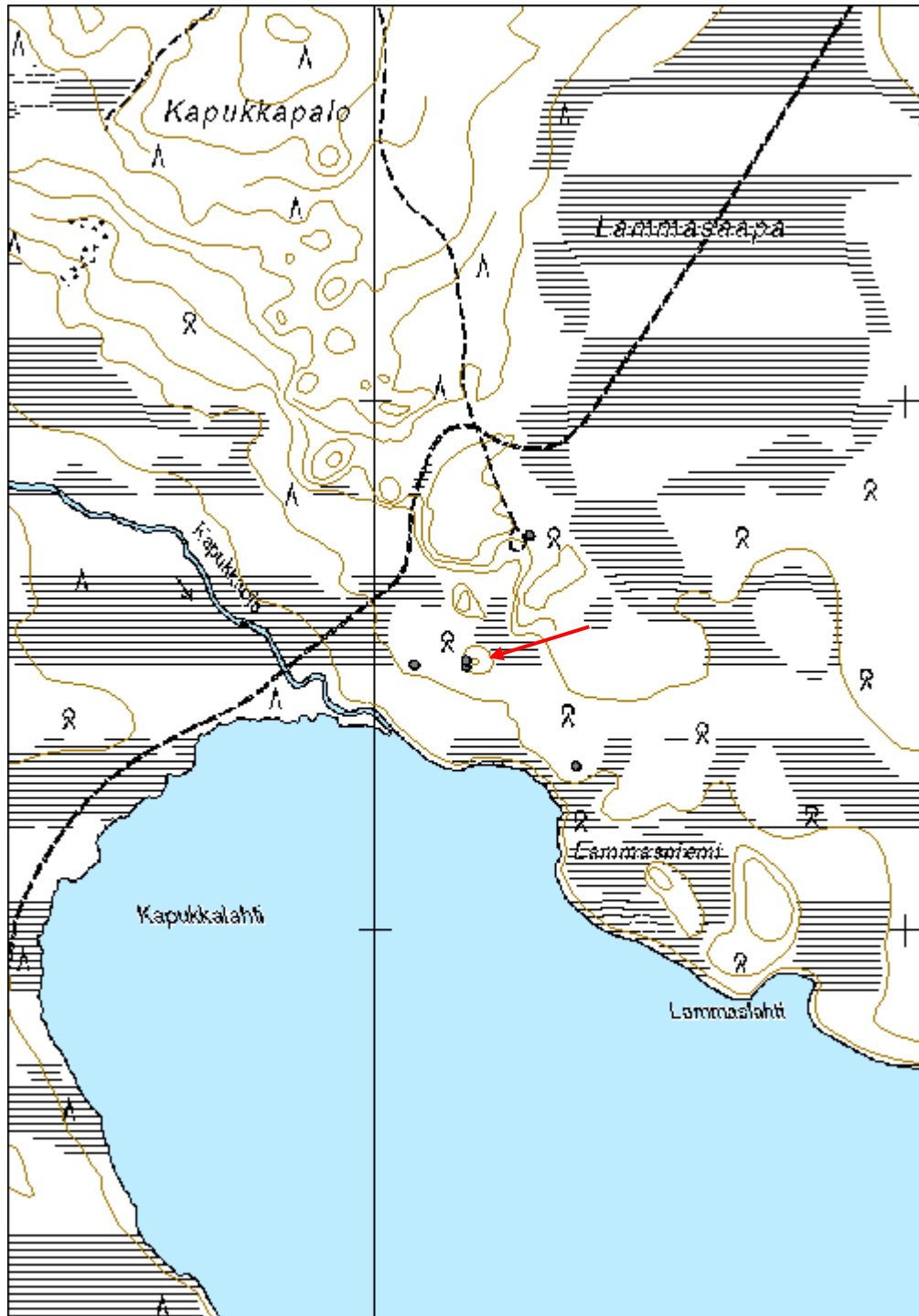


Arajärvi Kapukkalahti 2 pyyntikuoppa 1 lounaaseen. Kuva: N. Latvakoski



Arajärvi Kapukkalahti 2 pyyntikuoppa 2 pohjoiskoilliseen, Kuva: N. Latvakoski

Kohdetyyppi:	9 Valmistuspaikat/työpaikat	Copyright:	© Metsähallitus 2008 © Maanmittauslaitos 1/MML/08
Koordinaatit:	X 7498502, Y 3535169, Z 257	Mittakaava:	1:10000



Arajärvi Kapukkalahti 3 pyyntikuoppa jäännös	MH-tunnus: 139868
---	------------------------------

Kohdetyyppi:	9 Valmistuspaikat/työpaikat	Haltija:	191 Metsätalous Itä-Lappi
Ajoitus:	7199 Ajoitus epäselvä	Ylläpitäjä:	191 Metsätalous Itä-Lappi
Rakentamisvuosi:		Kunta:	742 Savukoski
Lukumäärä:	1		

Koordinaattiselitys:	Keskikoordinaatti	Geometria tuotettu:	4 Gps-mittaus, korjaamaton
Koordinaatit:	X 7498307, Y 3535375, Z 253	Löydöt:	

Taustatiedot

Kohde löytyi ilman ennakkotietoja.

Ympäristön kuvaus

Kohde sijaitsee Arajärven pohjoispuolella, Lammasniemen luoteispuolella Kapukkapalon eteläosassa. Kohde sijoittuu hiekkaisen kumpareen päälle. Rinne laskee etelä-, itä- ja länsipuolella suolle. Kasvillisuus on koivuvaltaista sekapuustoista kuivahkoa kangasta, jossa kasvaa uudistuskypsää metsää.

Kohteen kuvaus

Kohteessa on pyyntikuopan jäännös. Kuoppa sijoittuu kaakkoon laskevan rinteen päälle tasanteelle. Se on halkaisijaltaan 2,5 m kokoinen ja 0,8 m syvä pyöreä kuoppa, jonka ympärillä on matala 2 m leveä valli. Kuopan reuna on pohjasta jyrkkä ja yläosasta loivempi.

Kohteen rajaus

Kohde rajattiin maanpinnalle näkyvien rakenteiden perusteella.

Tulkinta

Kohteessa on ajoittamaton pyyntikuopan jäännös.

Tarkastukset

Tila: 3 Toteutettu Laji: 6 Suojeluarvojen tarkastus Tarkastusvuosi: 2011
Tarkastuspv: 1.8.2011 Tarkastaja: S. Tolonen
Kuvaus: KMO kulttuuriperintöinventointi Savukoski 2011

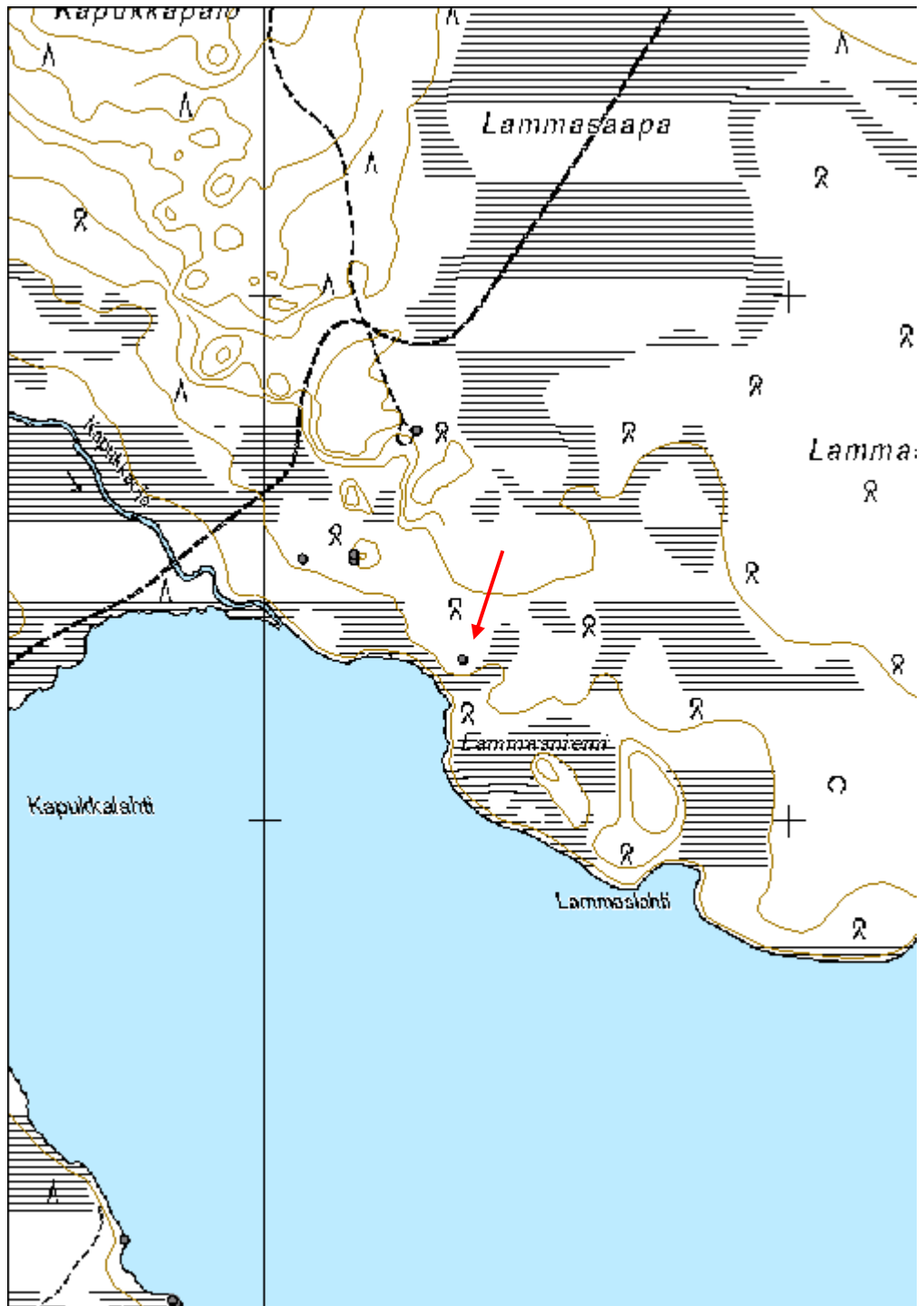
Viranomaisrekisterinro:		Kunto:	2 Keskinertainen
Arvotus:	3 Esitys mj-luokka II	Olotila:	2 Ei käytössä
		Kohteen suojelu:	9 Muu suojeluarvo

Selitys:	Selitys:
Ympäristön suojelu:	0 Ei määritelty



Arajärvi Kapukkalahti 3 pyyntikuoppa itään. Kuva: N. Latvakoski

Kohdetyyppi:	9 Valmistuspaikat/työpaikat	Copyright:	© Metsähallitus 2008 © Maanmittauslaitos 1/MML/08
Koordinaatit:	X 7498307, Y 3535375, Z 253	Mittakaava:	1:10000



Ajoittamattomat kohteet

Tarkastetut

Juurenvetämäpalo pyyntikuoppa jäännös		MH-tunnus: 139774	
Kohdetyyppi:	9 Valmistuspaikat/työpaikat	Haltija:	191 Metsätalous Itä-Lappi
Ajoitus:	7199 Ajoitus epäselvä	Ylläpitäjä:	191 Metsätalous Itä-Lappi
Rakentamisvuosi:		Kunta:	742 Savukoski
Lukumäärä:	3		
Koordinaattiselitys:	Keskikoordinaatti	Geometria tuotettu:	9 Muu tuottamistapa
Koordinaatit:	X 7491859, Y 3540745, Z 234	Löydöt:	
Taustatiedot			
Kohde on merkitty muinaisjäännösrekisteriin kiinteäksi muinaisjäännökseksi. Paikka käytiin tarkistamassa KMO-inventoinnissa. Kohdekuvauksessa olevat mitat ja koordinaatit on otettu muinaisjäännösrekisterin tiedoista.			
Ympäristön kuvaus			
Kohde sijaitsee Värriöstä Seitajärvelle vievän Seitajärven museotien varrella, Vanhan Jäkälämaan ja Hammaslammen välisen kankaan pohjoispäässä. Maasto on hiekkapohjaista ja kumpuilevaa. Kasvillisuus on mäntyvaltaista kuivaa kangasta, jossa kasvaa uudistuskypsää metsää.			
Kohteen kuvaus			
Paikalta on aikaisemmin löydetty 11 pyyntikuoppaa, mutta v. 2001 tarkastuksessa alueen havaittiin osittain tuhoutuneen soranoton yhteydessä ja paikalta löydettiin vain kolme kuoppaa. Tarkastuksessa ei havaittu v. 2001 inventoitujen lisäksi muita kuoppia.			
Koordinaatit: Pyyntikuoppa 1: Y 3540772, X 7491837, Z 234; Pyyntikuoppa 2: Y 3540758, X 7491881, Z 234; Pyyntikuoppa 3: Y 3540718, X 7491859, Z 234			
Kuopat 1 ja 3 sijoittuvat tien länsipuolelle ja kuoppa 2 tien itäpuolelle. Kuopat 1 ja 2 sijaitsevat tien laidassa ja kuoppa 3 suolle laskevan harjanteen länsirinteessä olevalla pienellä tasanteella. Pyyntikuoppa 1 on mitoiltaan 2 m x 2 m x 0,4 m, pyyntikuoppa 2 on 4 x 3 x 0,6 m kokoinen ja kuoppa 3 2 m x 1 m x 0,4 m kokoinen.			
Kohteen rajaus			
Kohde rajattiin maanpinnalle näkyvien rakenteiden perusteella. Kohde merkittiin			

alueeksi, mutta ainoastaan itse pyyntikuopat ovat suojeltuja.

Tulkinta

Kohteessa on kolme ajoittamatonta pyyntikuopan jäännöstä.

Tarkastukset

Tila: 3 Toteutettu Laji: 6 Suojeluarvojen tarkastus Tarkastusvuosi: 2011
 Tarkastuspvm: 26.7.2011 Tarkastaja: S. Tolonen
 Kuvaus: KMO kulttuuriperintöinventointi Savukoski 2011

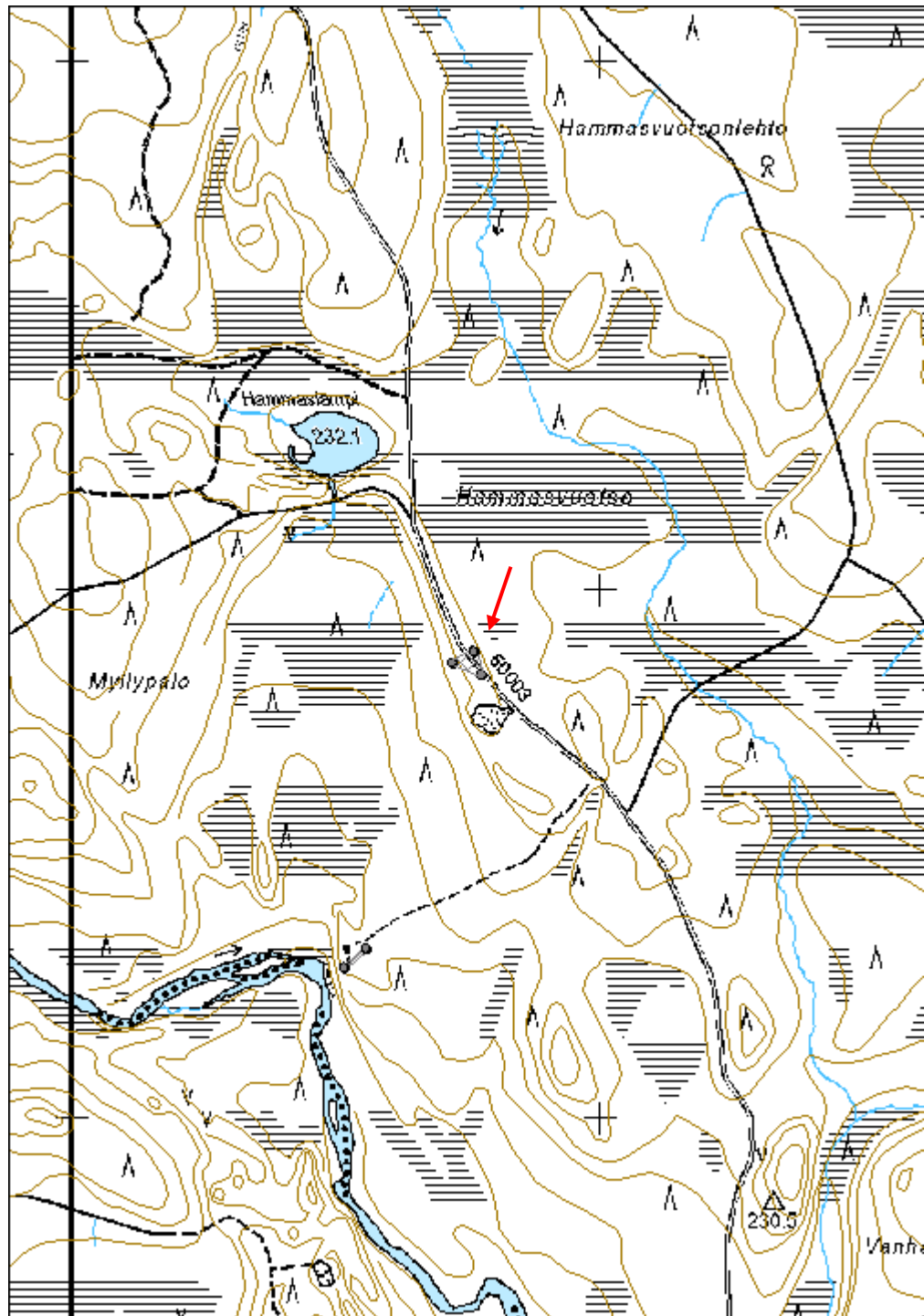
Viranomais- rekisterinro:	mj-tunnus: 742010035	Kunto:	2 Keskinertainen
Arvotus:	0 Ei määritelty	Olotila:	2 Ei käytössä
Selitys:		Kohteen suojelu:	2 Muinaisjäännösrekisteri II
		Selitys:	

Ympäristön suojelu:	0 Ei määritelty
--------------------------------	-----------------



Juurenvetämäpalo pyyntikuoppa 3 luoteeseen. Kuva: N. Latvakoski

Kohdetyyppi:	9 Valmistuspaikat/työpaikat	Copyright:	© <i>Metsähallitus</i> 2008 © <i>Maanmittauslaitos</i> 1/MML/08
Koordinaatit:	X 7491859, Y 3540745, Z 234	Mittakaava:	1:10000



Porkkaharju 2 pyyntikuoppa jäännös	MH-tunnus: 139941
---	------------------------------

Kohdetyyppi:	9 Valmistuspaikat/työpaikat	Haltija:	191 Metsätalous Itä-Lappi
Ajoitus:	7199 Ajoitus epäselvä	Ylläpitäjä:	191 Metsätalous Itä-Lappi
Rakentamisvuosi:		Kunta:	742 Savukoski
Lukumäärä:	1		

Koordinaattiselitys:	Keskikoordinaatti	Geometria tuotettu:	4 Gps-mittaus, korjaamaton
Koordinaatit:	X 7497033, Y 3538942, Z 254	Löydöt:	

Taustatiedot

Kohde on muinaisjäännösrekisterissä.

Ympäristön kuvaus

Kohde sijaitsee Seitajärven koillispuolella mökkitien lounaispuolella. Pyyntikuoppa sijoittuu kuivan törmän reunalle metrin etäisyydellä tiestä. Lounaispuolella törmä laskee soisemmalle ranta-alueelle. Kasvillisuus on mäntyvaltaista sekapuustoista kuivahkoa kangasta, jossa kasvaa varttunutta kasvatusmetsää.

Kohteen kuvaus

Kohteessa on pyyntikuopan jäännös. Kuoppa on muodoltaan pyöreä ja suppilomainen, halkaisijaltaan 4 m ja 1,1 m syvä. Kuopan ympärillä on 1 m leveä, matala valli.

Kohteen rajaus

Kohde rajattiin maanpinnalle näkyvien osien perusteella.

Tulkinta

Kohteessa on ajoittamaton pyyntikuopan jäännös.

Tarkastukset

Tila: 3 Toteutettu Laji: 6 Suojeluarvojen tarkastus Tarkastusvuosi: 2011
Tarkastuspvm: 4.8.2011 Tarkastaja: S. Tolonen
Kuvaus: KMO kulttuuriperintöinventointi Savukoski 2011

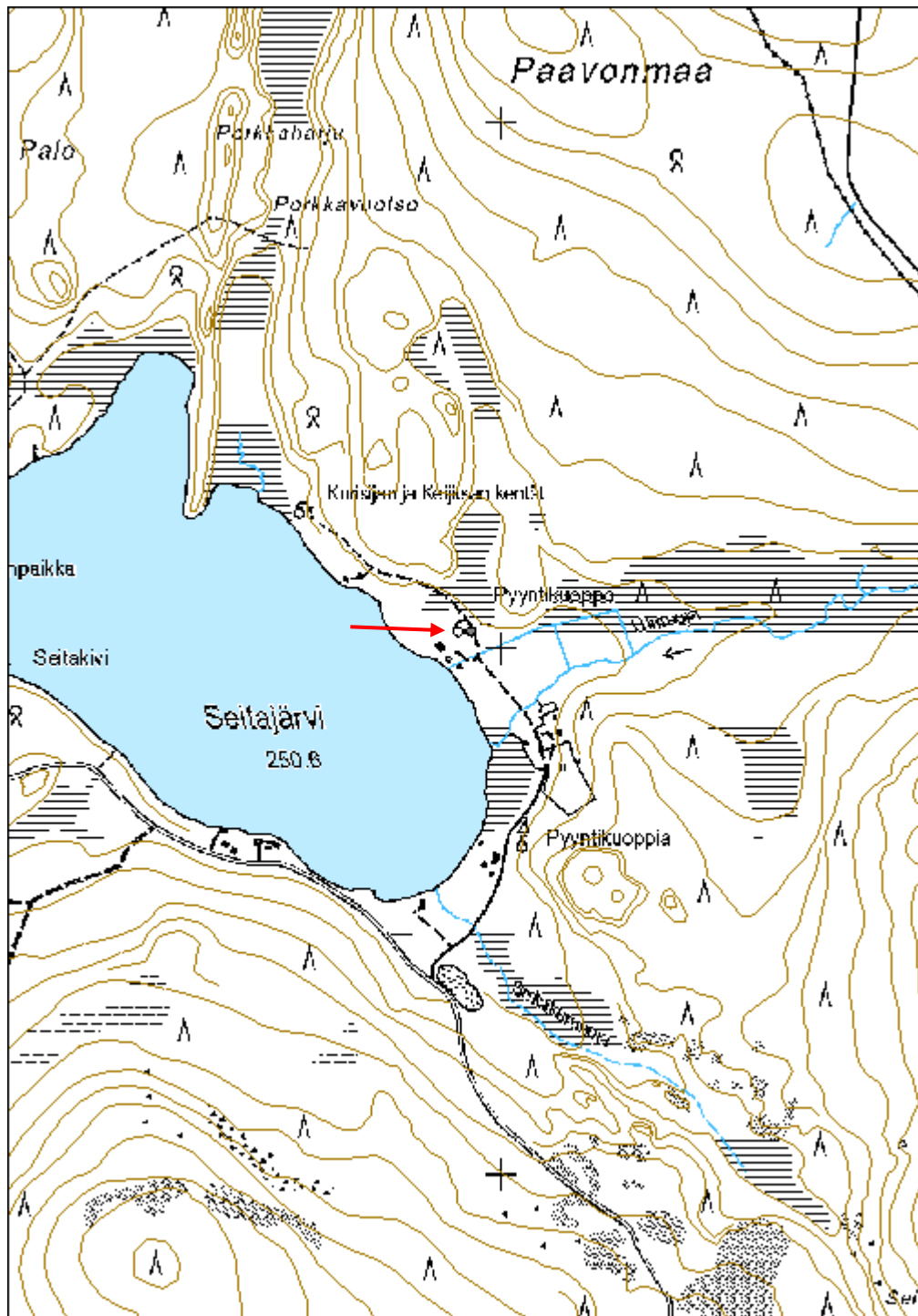
Viranomaisrekisterinro:	mj-tunnus: 742010038	Kunto:	0 Ei määritelty
		Olotila:	2 Ei käytössä
Arvotus:	0 Ei määritelty	Kohteen suojele:	2 Muinaisjäännösrekisteri II
Selitys:		Selitys:	

Ympäristön suojelu:	0 Ei määritelty
--------------------------------	-----------------



Porkkaharju 2 pyyntikuoppa etelään. Kuva: N. Latvakoski

Kohdetyyppi:	9 Valmistuspaikat/työpaikat	Copyright:	© Metsähallitus 2008 © Maanmittauslaitos 1/MML/08
Koordinaatit:	X 7497033, Y 3538942, Z 254	Mittakaava:	1:10000



Yli-Arajoki pyyntikuoppa jäännös	MH-tunnus: 139789
---	------------------------------

Kohdetyyppi:	9 Valmistuspaikat/työpaikat	Haltija:	191 Metsätalous Itä-Lappi
Ajoitus:	7199 Ajoitus epäselvä	Ylläpitäjä:	191 Metsätalous Itä-Lappi
Rakentamisvuosi:		Kunta:	742 Savukoski
Lukumäärä:	2		

Koordinaattiselitys:	Keskikoordinaatti	Geometria tuotettu:	4 Gps-mittaus, korjaamaton
Koordinaatit:	X 7491300, Y 3540535, Z 225	Löydöt:	

<i>Taustatiedot</i>
Kohde on muinaisjäännösrekisterissä kiinteänä muinaisjäännöksenä.
<i>Ympäristön kuvaus</i>
Kohde sijaitsee Yli-Arajoen itäpuolella Vanhan Jäkälämaan ja Hammaslammen välisen kankaan länsireunassa. Rannassa on kesämökki. Kasvillisuus on mäntyvaltaista kuivahkoa kangasta, jossa kasvaa uudistuskypsää metsää.
<i>Kohteen kuvaus</i>
Kohteessa on kaksi pyyntikuoppaa. Toinen sijaitsee muinaisjäännösrekisterin tietojen mukaan 25 m etäisyydellä kesämökistä itään ja toinen mökkitontilla. Alueelta löydettiin ilmeisesti rekisterissä tarkoitettut kuopat. Kuoppa 1 sijaitsee n. 30 m etäisyydellä mökin itäpuolella tasaisella kankaalla, ja kuoppa 2 avoimeksi hakatun kiinteistörajan kohdalla mökistä vajaa 30 m etelään. Kuoppa 2 sijoittuu jokirantaan laskevan jyrkän törmän reunalle. Koordinaatit: Pyyntikuopan jäännös 1: Y 3540555, X 7491318, Z 225; Pyyntikuopan jäännös 2: Y 3540513, X 7491282, Z 225 Pyyntikuoppa 1 on soikea kuoppa, jossa on selkeä 2 m leveä valli. Se on mitoiltaan 2,5 m x 2 m x 0,6 m. Pyyntikuoppa 2 on pyöreähkö ja valli on epäselvempi. Se on mitoiltaan 3 m x 3,7 m x 0,6 m. Kuoppa 2:n päältä kulkee polku.
<i>Kohteen rajaus</i>
Kohde rajattiin maanpinnalla näkyvien rakenteiden perusteella. Pyyntikuoppien välinen alue ei ole suojeltu, vaan ainoastaan pyyntikuoppien rakenteet.
<i>Tulkinta</i>
Kohteessa on kaksi ajoittamatonta pyyntikuopan jäännöstä.

<i>Tarkastukset</i>
Tila: 3 Toteutettu Laji: 6 Suojeluarvojen tarkastus Tarkastusvuosi: 2011 Tarkastuspvm: 26.7.2011 Tarkastaja: S. Tolonen Kuvaus: KMO kulttuuriperintöinventointi Savukoski 2011

Viranomais- rekisterinro:	mj-tunnus: 742010036	Kunto:	2 Keskinertainen
Arvotus:	0 Ei määritelty	Olotila:	2 Ei käytössä
		Kohteen suojelu:	2 Muinaisjäännösrekisteri II
Ympäristön suojelu:	0 Ei määritelty		

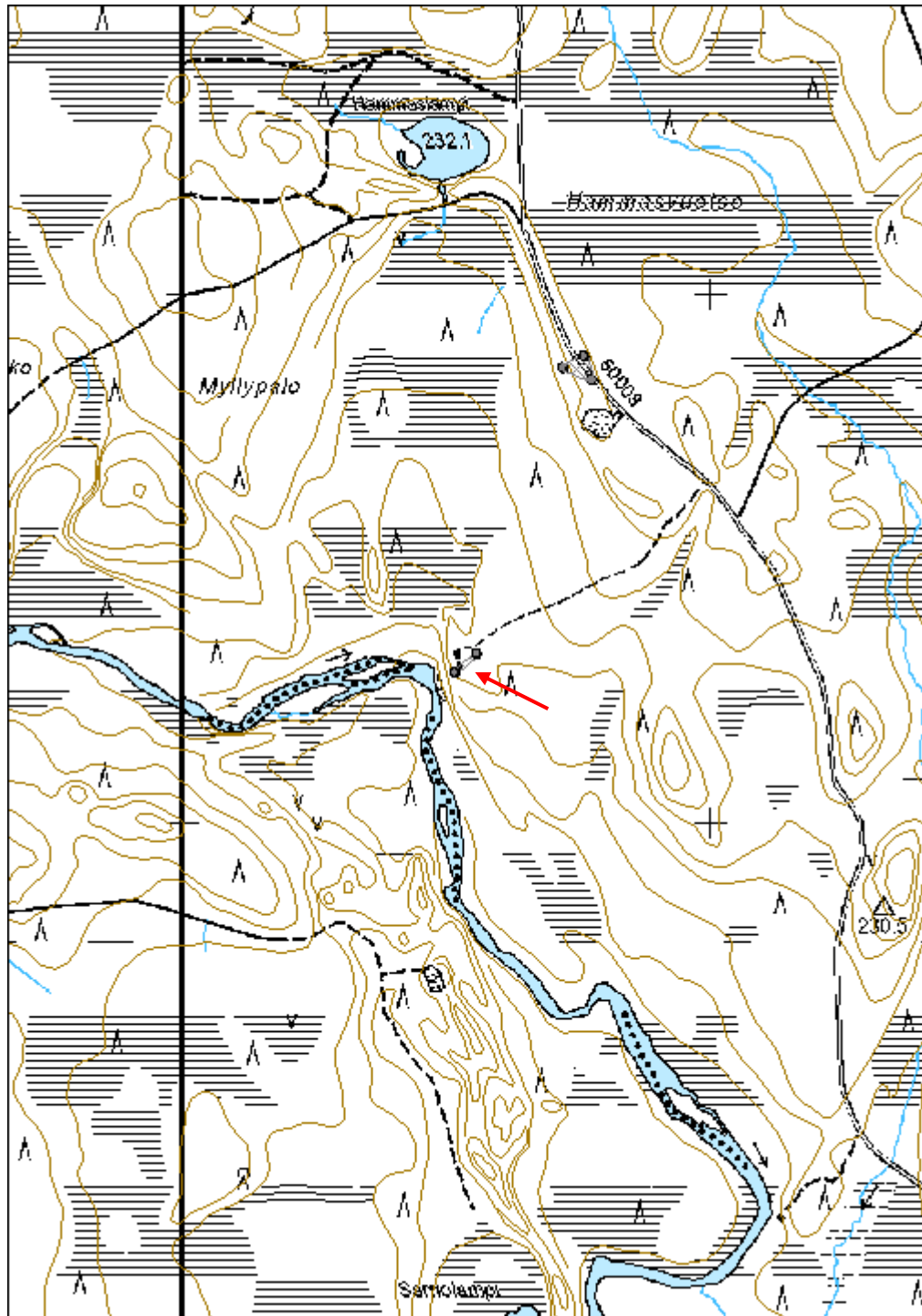


Yli-Arajoki pyyntikuoppa 1 lounaaseen. Kuva: N. Latvakoski



Yli-Arajoki pyyntikuoppa 2 länteen. Kuva: N. Latvakoski

Kohdetyyppi:	9 Valmistuspaikat/työpaikat	Copyright:	© Metsähallitus 2008 © Maanmittauslaitos 1/MML/08
Koordinaatit:	X 7491300, Y 3540535, Z 225	Mittakaava:	1:10000



Ajoittamattomat kohteet

Kulttuuriperintökohteet

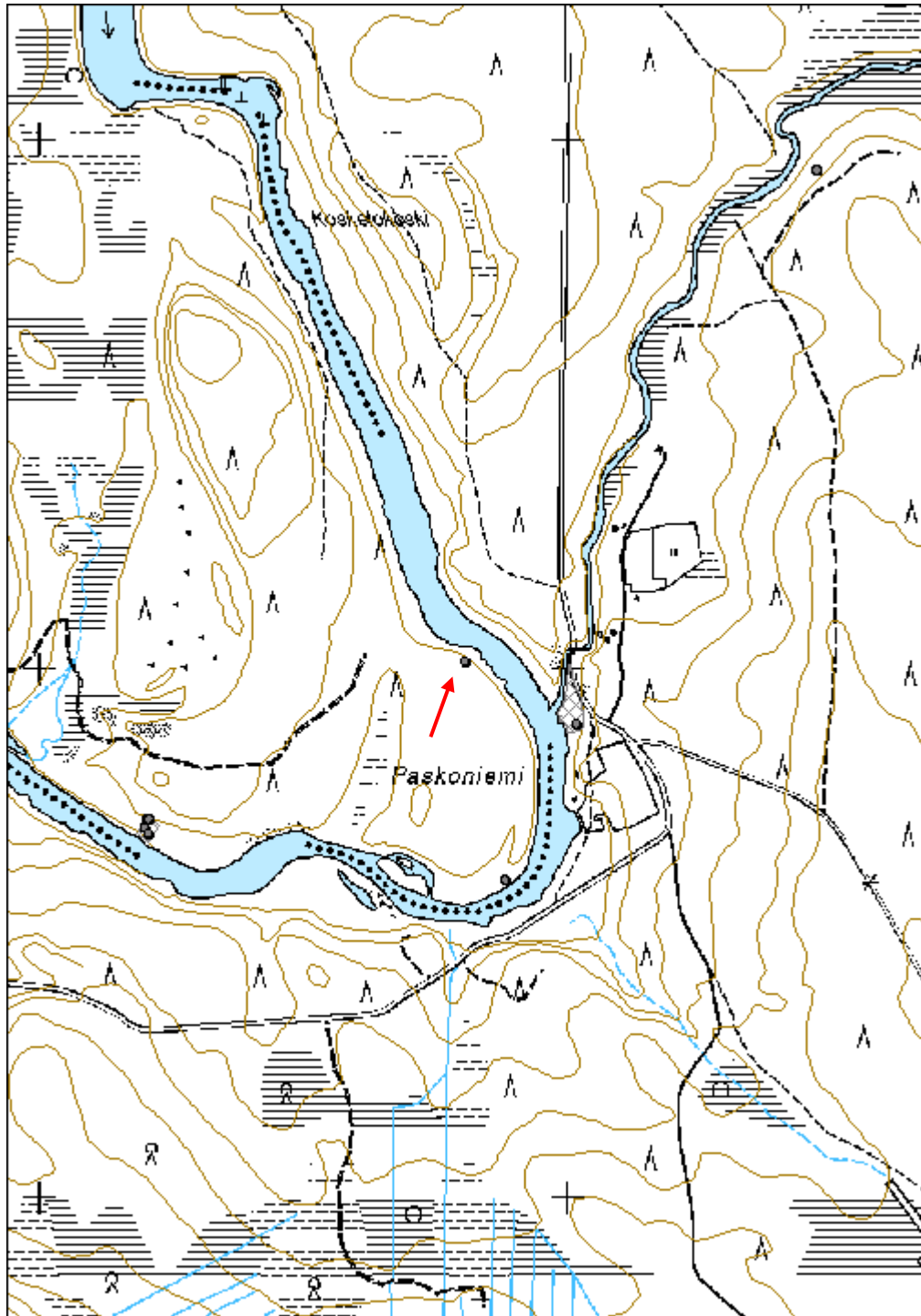
Paskoniemi 3 kivilatomus jäännös		MH-tunnus: 139202	
Kohdetyyppi:	17 Kivi- ja maarakenteet	Haltija:	191 Metsätalous Itä-Lappi
Ajoitus:	7199 Ajoitus epäselvä	Ylläpitäjä:	191 Metsätalous Itä-Lappi
Rakentamisvuosi:		Kunta:	742 Savukoski
Lukumäärä:	2		
Koordinaattiselitys:	Keskikoordinaatti	Geometria tuotettu:	4 Gps-mittaus, korjaamaton
Koordinaatit:	X 7477012, Y 3532804	Löydöt:	
Taustatiedot			
Kohde löytyi ilman ennakkotietoja.			
Ympäristön kuvaus			
Kohde sijaitsee Paskoniemen pohjoisosassa, Luiron lounaisrannalla jyrkän rantatörmän päällä vajaan kymmenen metrin etäisyydellä sen reunasta. Ympäristössä on paljon rapautunutta laakakiveä. Kasvillisuus on mäntyvaltaista kuivahkoa kangasta, jossa kasvaa nuorta kasvatusmetsää.			
Kohteen kuvaus			
Kohteessa on kaksi 1,7 m etäisyydellä toisistaan olevaa kivilatomusta. Latomukset on tehty ympäristöstä kerätyistä laakakivistä, jotka ovat halkaisijaltaan alle 30 cm. Kivet on pinottu maakivien päälle. Toinen latomuksista on kooltaan 1 m x 0,8 m x 0,9 m ja toinen on 1,2 m x 0,7 m x 0,3 m kokoinen. Latomusten päällä kasvaa melko niukasti jäkälää. Matalampi latomus on ilmeisesti romahtanut.			
Kohteen rajaus			
Kohde rajattiin maanpinnalle näkyvien rakenteiden perusteella. Latomukset sijoittuvat 3 m x 1,2 m kokoiselle rannan suuntaiselle alueelle.			
Tulkinta			
Kohteessa on kaksi kivilatomusta, jotka niiden päällä kasvavan jäkälän vähäisyyden perusteella ajoittuvat luultavasti historialliselle tai uudelle ajalle. Latomusten käyttötarkoitus ja ajoitus on epäselvä.			
Tarkastukset			
Tila: 3 Toteutettu		Laji: 6 Suojeluarvojen tarkastus	Tarkastusvuosi: 2011
Tarkastuspvm: 4.7.2011		Tarkastaja: S. Tolonen	
Kuvaus: KMO kulttuuriperintöinventointi Savukoski 2011			
Viranomaisrekisterinro:		Kunto:	1 Hyvä

Arvotus:	8 Muu suojeluarvo	Olotila:	2 Ei käytössä
Selitys:		Kohteen suojelu:	9 Muu suojeluarvo
Ympäristön suojelu:	0 Ei määritelty	Selitys:	



Paskoniemi 3 kivilatomukset pohjoiseen. Kuva: N. Latvakoski

Kohdetyyppi:	17 Kivi- ja maarakenteet	Copyright:	© Metsähallitus 2008 © Maanmittauslaitos 1/MML/08
Koordinaatit:	X 7477012, Y 3532804	Mittakaava:	1:10000



Seiväsvaara 3 kivilatomus jäännös		MH-tunnus: 139939	
Kohdetyyppi:	17 Kivi- ja maarakenteet	Haltija:	191 Metsätalous Itä-Lappi
Ajoitus:	7199 Ajoitus epäselvä	Ylläpitäjä:	191 Metsätalous Itä-Lappi
Rakentamisvuosi:		Kunta:	742 Savukoski
Lukumäärä:	3		
Koordinaattiselitys:	Keskikoordinaatti	Geometria tuotettu:	4 Gps-mittaus, korjaamaton
Koordinaatit:	X 7503937, Y 3537687, Z 270	Löydöt:	
<i>Taustatiedot</i>			
Kohde löytyi ilman ennakkotietoja.			
<i>Ympäristön kuvaus</i>			
Kohde sijaitsee Siyliöjoen itäpuolella, Seiväsvaaran lounaisosan lounaisrinteen juurella rakka-alueella. Kasvillisuus on rämettä ja nevaa. Alue on luokiteltu joutomaaksi.			
<i>Kohteen kuvaus</i>			
Kohteessa on laakakivilatomuksia. Selkeimmät kolme latomusta sijoittuvat länsiluode-itäkaakkosuuntaiseen 11,5 m pituiseen linjaan tasavälein. Latomukset on tehty maakivien päälle ympäristöstä kerätystä kivistä. Kivet latomuksissa ovat halkaisijaltaan 20-30 cm kokoista rapautunutta laakakiveä. Itäkaakonpuoleinen latomus 3 on mitoiltaan 90 x 50 x 40 cm, keskimmäinen latomus 2 on 140 x 100 x 50 cm kokoinen ja länsiluoteenpuoleinen latomus 1 190 x 80 x 50 cm. Latomusten vieressä on myös muita epäselvempiä kivikasoja. Latomusten alinten kivien päällä on turvetta.			
<i>Kohteen rajaus</i>			
Kohde rajattiin maanpinnalle näkyvien rakenteiden perusteella. Alueen koko on n. 12 m x 12 m.			
<i>Tulkinta</i>			
Kohteessa on kivilatomuksia. Niiden käyttötarkoitus ja ajoitus on epäselvä. Luultavasti ne kuitenkin ajoittuvat historialliselle tai uudelle ajalle. Läheltä uittotammen luota on Antero Ylilokan mukaan kulkenut Seitajärven ja Lokan välinen vanha tie.			
<i>Tarkastukset</i>			
Tila: 3 Toteutettu	Laji: 6 Suojeluarvojen tarkastus	Tarkastusvuosi: 2011	
Tarkastuspvm: 3.8.2011	Tarkastaja: S. Tolonen		
Kuvaus: KMO kulttuuriperintöinventointi Savukoski 2011			
Viranomaisrekisterinro:		Kunto:	2 Keskinertainen

Arvotus:	8 Muu suojeluarvo	Olotila:	2 Ei käytössä
		Kohteen suojelu:	9 Muu suojeluarvo

Ympäristön suojelu:	0 Ei määritelty
----------------------------	-----------------

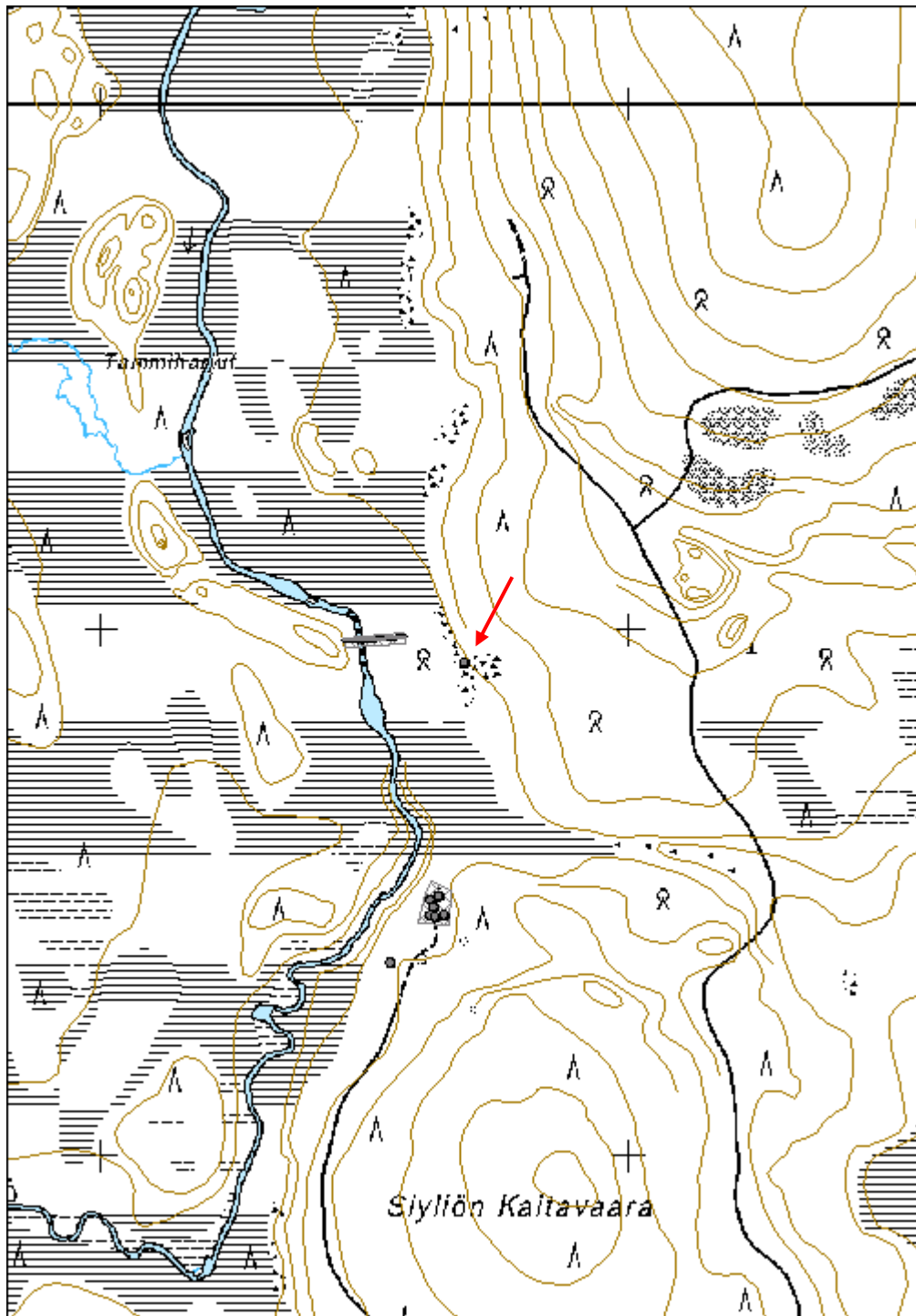


Seiväsvaara 3 kivilatomukset länteen. Kuva: N. Latvakoski



Seiväsvaara 3 kivilatomus 2 länsilounaaseen. Kuva: N. Latvakoski

Kohdetyyppi:	17 Kivi- ja maarakenteet	Copyright:	© Metsähallitus 2008 © Maanmittauslaitos 1/MML/08
Koordinaatit:	X 7503937, Y 3537687, Z 270	Mittakaava:	1:10000



Vaara-Suikelolampi 1 kivilatomus jäännös		MH-tunnus: 139660	
Kohdetyyppi:	17 Kivi- ja maarakenteet	Haltija:	191 Metsätalous Itä-Lappi
Ajoitus:	7199 Ajoitus epäselvä	Ylläpitäjä:	191 Metsätalous Itä-Lappi
Rakentamisvuosi:		Kunta:	742 Savukoski
Lukumäärä:	3		
Koordinaattiselitys:	Keskikoordinaatti	Geometria tuotettu:	4 Gps-mittaus, korjaamaton
Koordinaatit:	X 7498332, Y 3521535, Z 220	Löydöt:	
<i>Taustatiedot</i>			
Kohde löytyi ilman ennakkotietoja.			
<i>Ympäristön kuvaus</i>			
Kohde sijaitsee Vaara-Suikelolammen kaakkoisrannalla, Tomottajarovan pohjoisluoteeseen laskevalla jyrkällä kivisellä rinteellä. Rinteen alapuolella on leveä tasanne. Ympäristössä on rapautunutta laakakiveä. Kasvillisuus on mäntyvaltaista kuivahkoa kangasta, jossa kasvaa uudistuskypsää metsää.			
<i>Kohteen kuvaus</i>			
Kohteessa on kolme kivilatomusta. Latomuksen sijoittuvat parin metrin etäisyydelle toisistaan kolmiomaiseen muodostelmaan hiukan eri korkeuksille. Latomuksen koostuvat erikokoisista laakamaisista rapautuneista luonnonkivistä, joita on kasattu suurempien maakivien päälle. Päällimmäiset kivet ovat pienempiä kuin alla olevat. Osa kivistä on hyvin pientä, halkaisijaltaan 10 cm kokoista. Kiviaines on luultavasti kerätty lähiympäristöstä, jossa on samanlaista kiveä. Latomus 1 on niistä ylimpänä. Se on mitoiltaan 4 m x 2 m x 1 m, ylärinteen puolelta leveämpi ja kapenee alarinteeseen päin. Latomus 2 sijoittuu muita latomuksia alemmas niiden länsipuolelle. Se on kooltaan 3 m x 2,5 m x 0,7 m, ja muodoltaan epämääräisen pyöreähkö. Siinä on muita vähemmän maakivien päälle kasattua kiviainesta. Latomus 3 on mitoiltaan 3 m x 1,7 m x 1 m ja muodoltaan soikea. Latomusten päällä on jonkin verran turvetta, mutta ne erottuvat melko hyvin.			
<i>Kohteen rajaus</i>			
Kohde rajattiin maanpinnalle näkyvien rakenteiden perusteella. Alueen koko on n. 10 m x 10 m.			
<i>Tulkinta</i>			
Latomusten käyttötarkoitus ja ajoitus ei ole tiedossa, mutta ne näyttävät ihmisen tekemiltä, ja ajoittuvat luultavasti historialliselle ajalle.			
<i>Tarkastukset</i>			
Tila: 3 Toteutettu	Laji: 6 Suojeluarvojen tarkastus	Tarkastusvuosi: 2011	
Tarkastuspvm: 22.7.2011	Tarkastaja: S. Tolonen		

Kuvaus: KMO kulttuuriperintöinventointi Savukoski 2011

Viranomais- rekisterinro:		Kunto:	2 Keskinertainen
Arvotus:	8 Muu suojeluarvo	Olotila:	2 Ei käytössä
Selitys:		Kohteen suojaus:	9 Muu suojeluarvo
Selitys:		Selitys:	
Ympäristön suojaus:	0 Ei määritelty		



Vaara-Suikelolampi 1 kivilatomukset itään. Kuvassa etualalla latomus 2, takana oikealla latomus 1 ja oikealla latomus 2. Kuva: N. Latvakoski

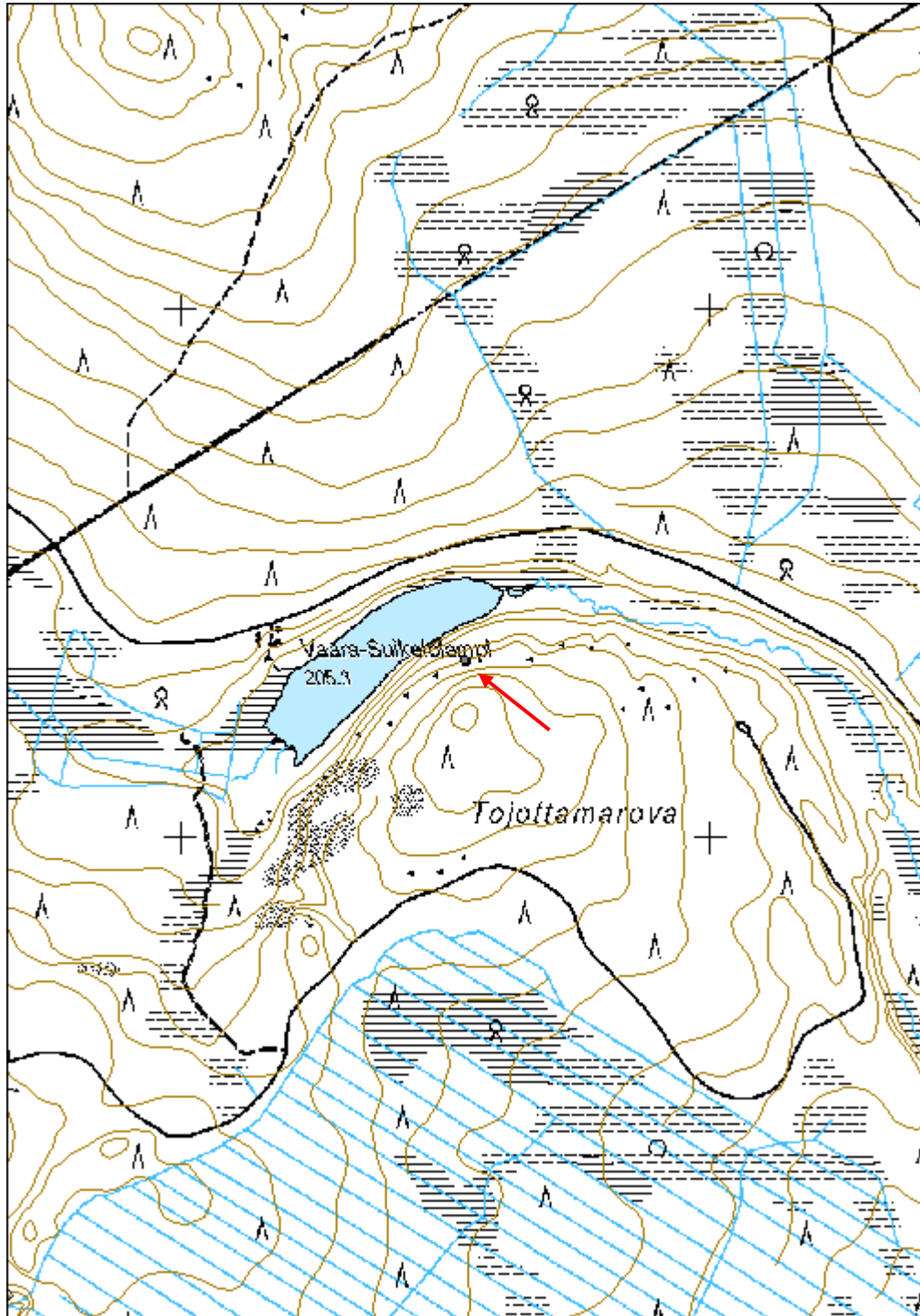


Vaara-Suikelolampi 1 kivilatomukset sijoittuvat melko jyrkkään rinteeseen kuvan keskivaiheille. Kuva alatasanteelta itäkaakkoon. Kuva: N. Latvakoski



Vaara-Suikelolampi 1 kivilatomus 1 lounaaseen. Kuva: N. Latvakoski

Kohdetyyppi:	17 Kivi- ja maarakenteet	Copyright:	© Metsähallitus 2008 © Maanmittauslaitos 1/MML/08
Koordinaatit:	X 7498332, Y 3521535, Z 220	Mittakaava:	1:10000



Uuden ajan kulttuuriperintökohteet

Povivaara 1 lannoituslentokenttä jäännös	MH-tunnus: 135702
---	-----------------------------

Kohdetyyppi:	13 Liikennekohteet	Haltija:	191 Metsätalous Itä-Lappi
Ajoitus:	7116 Uusi aika	Ylläpitäjä:	191 Metsätalous Itä-Lappi
Rakentamisvuosi:		Kunta:	742 Savukoski
Lukumäärä:	1		

Koordinaatti- selitys:	keskikoordinaatti	Geometria tuotettu:	8 Digitointi, mittakaava <1:20000
Koordinaatit:	X 7470776, Y 3537119, Z 268	Löydöt:	

Taustatiedot

Kohde tuli esille kulttuuriperintöinventointiin osallistuneen Erkki Heikkisen haastattelussa. Heikkinen on toiminut lennonjohtajana lentokentällä kesällä v. 1972. Hänen mukaansa kenttä on rakennettu 70-luvun alussa, mutta se on ollut käytössä ainoastaan tuon kesän. Kohde on merkitty myös Metsähallituksen Sutigis-järjestelmään omana kuvionaan.

Ympäristön kuvaus

Lentokenttä sijaitsee Povivaaran lounaisrinteen juurella käytössä olevalla metsätiellä, Vasatunturinniekan ja Povivaaran välissä. Tien ympärillä kasvillisuus on kuivahkoa mäntykangasta, josta osa on taimikkoa ja osa uudistusvaiheessa olevaa kasvatusmetsää.

Kohteen kuvaus

Kohde on 655 m pitkä ja 25 m leveä Povivaaran lannoituslentokenttä, jonka kautta kulkee käytössä oleva sorapäällysteinen metsätie. Kenttä erottuu tiestä leveämpänä kohtana. Kentän kaakkoispäässä tiessä on levennys ja luoteispäässä kääntöpaikka. Kentän reunat ovat vähitellen metsittymässä. Erkki Heikkisen mukaan kentän apulantavarasto on sijainnut kentän kaakkoispäädystä itäreunalla. Koneet ovat voineet lähteä liikkeelle tuulen suunnasta riippuen kumpaan suuntaan tahansa.

kaakkoispää: X 7470533 Y 3537225

luoteispää: X 7471143 Y 3537003

Kohteen rajaus

Kohde rajautuu maanpinnalle näkyviltä osiltaan 655 x m x 25 m kokoiselle alueelle metsätien kohdalle.

Tulkinta

Kyseessä on vuonna 1972 käytössä ollut metsälentokenttä, jota on käytetty talousmetsien lannoittamisessa.

Lisätietoja

Toimenpiteet**Tarkastukset**

Tila: 3 Toteutettu Laji: 6 Suojeluarvojen tarkastus Tarkastusvuosi: 2011
 Tarkastuspvm: 24.9.2011 Tarkastaja: S. Tolonen
 Kuvaus: KMO kulttuuriperintöinventointi Savukoski 2011

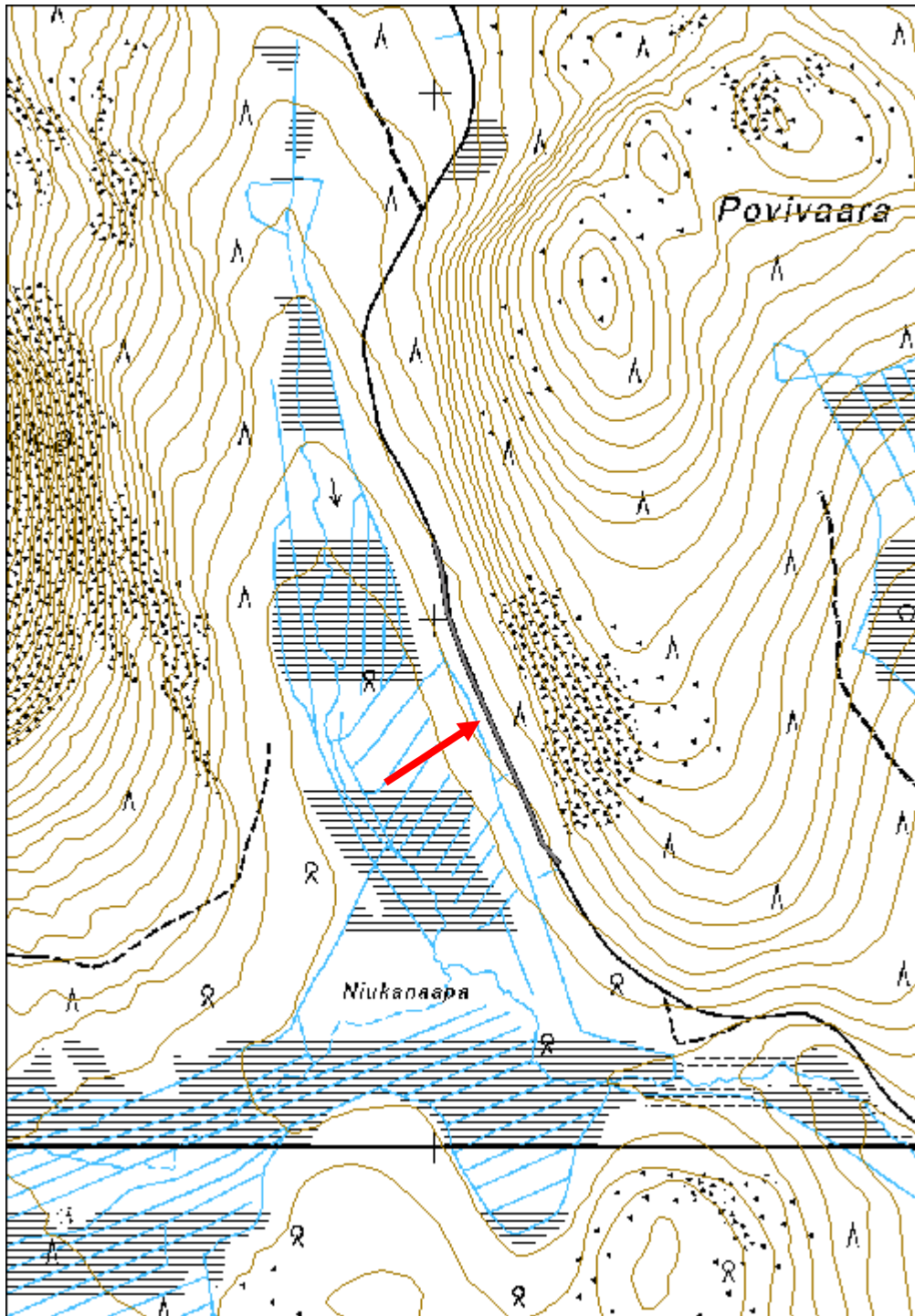
Viranomais- rekisterinro:		Kunto:	2 Keskinertainen
Arvotus:	8 Muu suojeluarvo	Olotila:	2 Ei käytössä
Selitys:		Kohteen suojelu:	9 Muu suojeluarvo
		Selitys:	

Ympäristön suojelu:	0 Ei määritelty
Selitys:	



Povivaara 1 lannoituslentokenttä pohjoiseen. Kuva: S. Tolonen.

Kohdetyyppi:	13 Liikennekohteet	Copyright:	© Metsähallitus 2008 © Maanmittauslaitos 1/MML/08
Koordinaatit:	X 7470776, Y 3537119, Z 268	Mittakaava:	1:10000



Yli-Palamakangas 1 kämppä jäännös	MH-tunnus: 135766
--	-----------------------------

Kohdetyyppi:	1 Asuinpaikat	Haltija:	191 Metsätalous Itä-Lappi
Ajoitus:	7116 Uusi aika	Ylläpitäjä:	191 Metsätalous Itä-Lappi
Rakentamisvuosi:		Kunta:	742 Savukoski
Lukumäärä:	2		

Koordinaattiselitys:	Keskikoordinaatti	Geometria tuotettu:	4 Gps-mittaus, korjaamaton
Koordinaatit:	X 7472877, Y 3531782, Z 206	Löydöt:	

Taustatiedot

Kohde on merkitty Metsähallituksen Sutigis-järjestelmään.

Ympäristön kuvaus

Kohde sijaitsee Yli-Palamakankaalla, Luiroon virtaavan Palamaojan varrella kuivalla maalla, ojasta 80 m etelään. Kohteen koillispuolella 30 m etäisyydellä kulkee metsätie. Kasvillisuus on mäntyvaltaista kuivahkoa kangasta. Kohde sijoittuu kahden kuvion rajalle; eteläpuolella on nuorta kasvatusmetsikköä ja pohjoispuolella varttunutta kasvatusmetsikköä.

Kohteen kuvaus

Kohde on 13 m x 15 m kokoinen lahoava pyöröhirsinen kämppä. Rakennus on luodekaakkosuuntainen, ja siinä on erotettavissa kaksi tupaa ja kaksi tallia, jotka sijoittuvat sisänurkat vastakkain. Rakennus on tupaosasta 13 m leveä ja talliosasta 9 m leveä. Rakennuksen luoteispäässä on kaksi 6,5 m x 6 m kokoista tupaa päädyt vastakkain. Tupien ulkonurkissa on laakamaisista luonnonkivistä koostuvat romahtaneet uuniröykkiöt. Pohjoisnurkan röykkiö on kooltaan 2 m x 2 m x 1 m ja länsinurkan röykkiö 2,5 m x 2 m x 0,8 m. Tupaosan luoteisseinustan vieressä on kuoppa. Kaakkoispään talliosa jakautuu kahteen 4,5 m x 9 m kokoiseen osaan. Molempiin osiin on omat ulko-ovenssa koillis- ja lounaisseinustoilla. Salvokset ovat sahattuja koirankaulasalvoksia, ja hirsien päät on sahattu ja jätetty eripituisiksi. Hirret on asetettu lovipuoli ylöspäin. Hirsikertoja rakennuksessa on jäljellä viisi, ja lisäksi erityisesti rakennuksen talliosan kohdalla on erotettavissa katon vuoliaisia, jotka on rakennuksen pituussuunnan suuntaisia. Suurin osa rakenteista on turpeen peitossa. Rakennuksen päällä kasvaa koivuja ja kuusentaimia.

Kohteen rajaus

Kohde rajautuu maanpinnalle näkyviltä osiltaan 13 m x 15 m kokoiselle alueelle.

Tulkinta

Kyseessä on kaksitupainen metsätyökämpä, jonka kyljessä on ollut kaksiosainen talli. Vuoden 1915 Ylikemin hoitoalueen karttaan jälkeensä tehtyjen merkintöjen mukaan kämpän lähialueella Yli-Palamakankaalla, Kuisvaaralla ja Nivatunturin pohjoispuolella on leimattu metsää v. 1920. Kämpä voi liittyä näihin hakkuisiin. Lisäksi vastaavanlaisia kämppiä on ollut Rovaniemen ja Sodankylän alueella tietyvästi ainakin 1920-luvun alussa (Pakkanen & Leikola 2010: 478), joten kämppä ajoittunee 1920-luvuille.

Lisätietoja

Esko Pakkanen ja Matti Leikola 2010: Metsää. puuta ja kovaa työtä. Suomen metsien käytön historiaa. Ensimmäinen nide. Puukauppaa, korjuuta sekä metsässä toimijoita. Metsäkustannus Oy.

9-osainen kartta Ylikemin hoitoalueesta. 7. karttaosa. Metsähallitus v. 1915. (viitattu merkinnät on tehty karttaan jälkeenpäin käsin)

Tarkastukset

Tila: 3 Toteutettu Laji: 6 Suojeluarvojen tarkastus Tarkastusvuosi: 2011

Tarkastuspvm: 24.5.2011 Tarkastaja: S. Tolonen

Kuvaus: KMO kulttuuriperintöinventointi Savukoski 2011

**Viranomais-
rekisterinro:**

Kunto: 2 Keskinertainen

Olotila: 2 Ei käytössä

Arvotus: 8 Muu suojeluarvo

**Kohteen
suojelu:** 9 Muu suojeluarvo

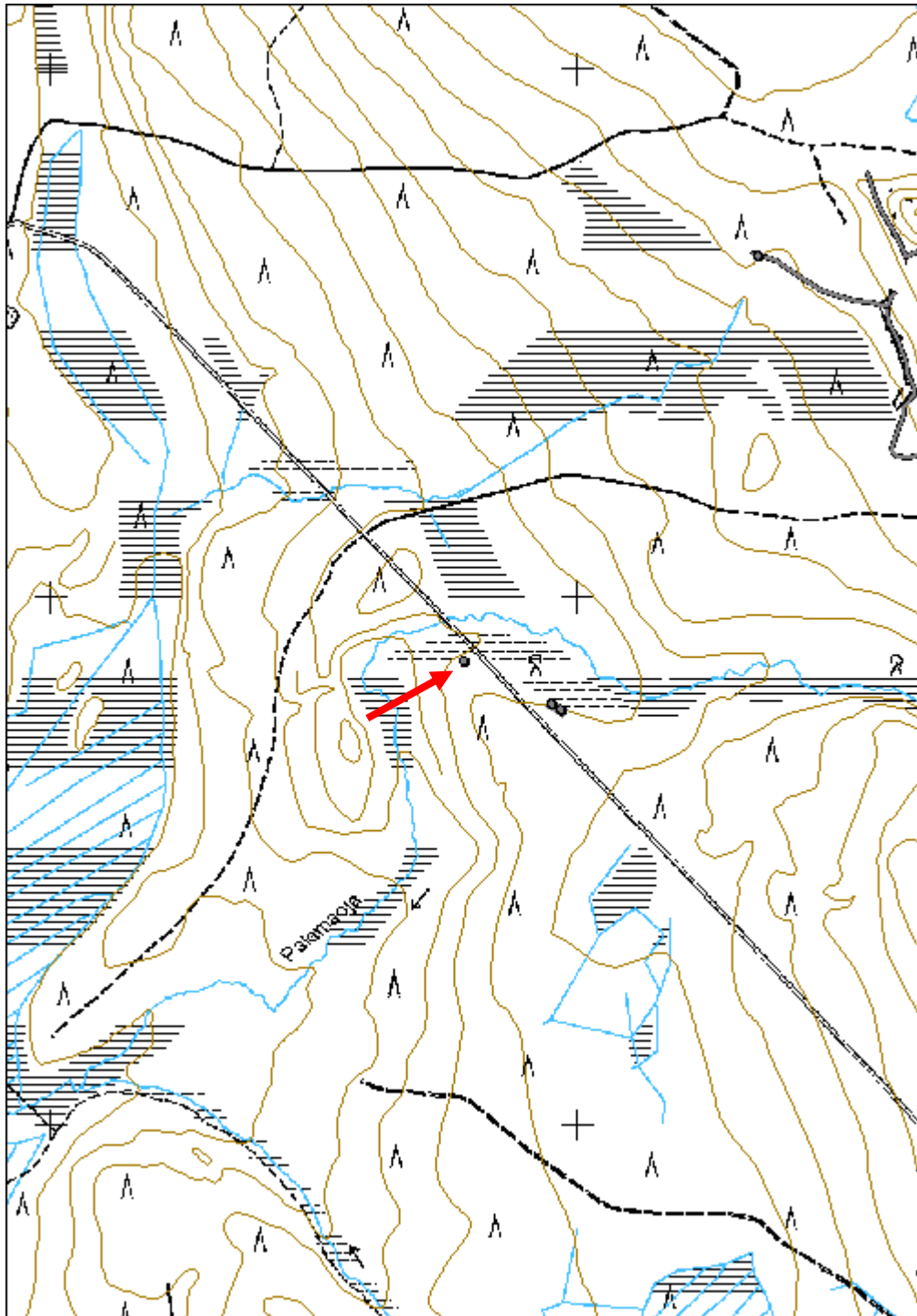
Ympäristön suojelu:

0 Ei määritelty



Yli-Palavakangas 1, kämpän jäännös länteen. Kuva: S. Tolonen.

Kohdetyyppi:	1 Asuinpaikat	Copyright:	© <i>Metsähallitus</i> 2008 © <i>Maanmittauslaitos</i> 1/MML/08
Koordinaatit:	X 7472877, Y 3531782, Z 206	Mittakaava:	1:10000



Yli-Palamakangas 2 kämppä jäännös	MH-tunnus: 135769
--	------------------------------

Kohdetyyppi:	1 Asuinpaikat	Haltija:	191 Metsätalous Itä-Lappi
Ajoitus:	7116 Uusi aika	Ylläpitäjä:	191 Metsätalous Itä-Lappi
Rakentamisvuosi:		Kunta:	742 Savukoski
Lukumäärä:	2		

Koordinaattiselitys:	Keskikoordinaatti	Geometria tuotettu:	4 Gps-mittaus, korjaamaton
Koordinaatit:	X 7472789, Y 3531956, Z 210	Löydöt:	

Taustatiedot

Kohde on merkitty Metsähallituksen Sutigis-järjestelmään.

Ympäristön kuvaus

Kohde sijaitsee Yli-Palamakankaalla, Luiroon virtaavan Palamaojan varrella kuivalla maalla, ojasta 120 m lounaaseen. Kohteen lounaispuolella 35 m etäisyydellä kulkee metsätie. Kasvillisuus on sekapuustoista kuivahkoa kangasta. Kohde sijoittuu kahden kuvion rajalle; pohjoispuolella on uudistuskypsää metsikköä ja eteläpuolella nuorta kasvatusmetsikköä.

Kohteen kuvaus

Kohteessa on kaksi rakennusta 20 m etäisyydellä toisistaan.

Koordinaatit:

Rakennus 1: X 7472785, Y 3531965, Z 210;

Rakennus 2: X 7472796, Y 3531948, Z 210

Kaakonpuoleinen rakennus, mahdollisesti metsätyökämpä, on 10 m pitkä ja 8 m leveä ja pohjoiskoillis-etelälounassuuntainen. Rakennuksesta on jäljellä viisi hirsikertaa, ja kattorakenteita, joiden perusteella harja on ollut pituussuuntainen. Rakennus on tehty pyöröhirsistä, jotka on veistetty sisäpuolelta. Salvokset ovat sahattuja koirankaulasalvoksia, ja hirsien päät on sahattu ja jätetty eripituisiksi. Hirsien väli on tiivistetty kuntalla. Rakennuksen pohjoiskoillispäädyssä on väliseinällä erotettu 2,5 m pitkä eteisosa, jonka keskellä on 1 m leveä ulko-oven aukko. Väliseinässä on samalla kohdalla ovi-aukko ja irtonaisia halkaistuja ja kirveellä veistettyjä ovenpielilautoja. Rakennuksessa ei ole uunia. Osa rakennuksen kattolaudoista on säilynyt, ja lisäksi löydettiin pieniä palasia mustaa kattohuopaa ja tehdasvalmisteisia rautanauvoja.

Toinen, luoteenpuoleinen rakennus, mahdollisesti talli, on samantyyppinen, uuniton, 10 m pitkä ja 7 m leveä ja etelä-pohjoissuuntainen. Sen pohjoispäädyssä on väliseinällä erotettu 2,5 m pitkä eteisosa, jonka pitkällä sivulla on ovi-aukko. Hirret ovat koirankaulasalvoksellisia pyöröhirsiiä, joita ei ole veistetty. Hirret on asetettu lovipuoli ylöspäin, ja niiden päät on sahattu ja jätetty eripituisiksi. Hirsien välissä on tiivisteenä kuntaa. Säilyneitä hirsikertoja on seitsemän, ja lisäksi joitakin kattorakenteita on säilynyt. Katon vuoliaisiin on naulattu tehdastekoisia rautanauvoja. Rakennuksen eteläpäädyn

keskellä on sahattu 75 cm leveä aukko. Rakennuksen koillisnurkka on hiiltynyt, ja itäseinän paikka on epäselvä.

Rakennusten sisällä kasvaa koivua.

Kohteen rajaus

Kohde rajattiin maanpinnalle näkyvien rakenteiden ja niiden välisen alueen perusteella.

Tulkinta

Kyseessä on mahdollisesti metsätyökämppä ja talli. Rakennus 1 on luultavasti kämppä, koska sen sisäseinät on veistetty ja rakennus 2 on talli. Rakennukset ovat uudempia kuin Yli-Palamaoja 1:n kämppä, koska ne ovat hiukan paremmin säilyneitä ja niissä on käytetty eri rakennusmateriaaleja. Lämmityslaitteena kämpässä on voinut olla kamiina. Rakennukset ajoittunevat 30-40-luvulle.

Lisätietoja

Kunkin rakennuksen kuvaliitteet löytyvät pistekohteista.

Toimenpiteet

Tarkastukset

Tila: 3 Toteutettu Laji: 6 Suojeluarvojen tarkastus Tarkastusvuosi: 2011
Tarkastuspvm: 24.9.2011 Tarkastaja: S. Tolonen
Kuvaus: KMO kulttuuriperintöinventointi Savukoski 2011

**Viranomais-
rekisterinro:**

Kunto: 2 Keskinertainen

Arvotus: 8 Muu suojeluarvo

Olotila: 2 Ei käytössä

**Kohteen
suojaus:** 9 Muu suojeluarvo

Selitys:

Selitys:

**Ympäristön
suojaus:**

0 Ei määritelty

Selitys:

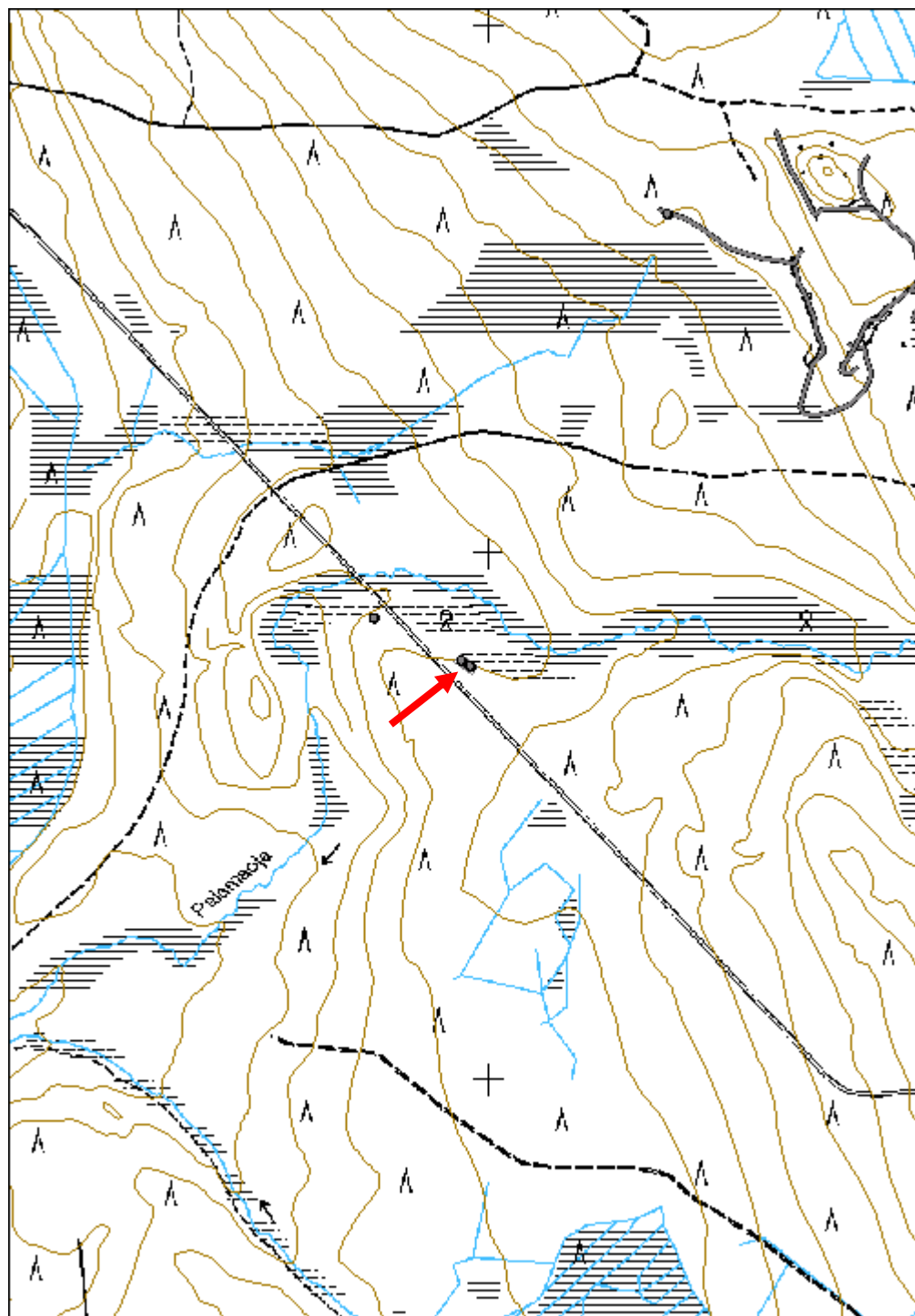


Yli-Palamakangas 2, kämpän jäännös länteen. Kuva: S. Tolonen



Yli-Palamakangas 2, tallin eteisosan seinä. Kuva: S. Tolonen.

Kohdetyyppi:	1 Asuinpaikat	Copyright:	© <i>Metsähallitus</i> 2008 © <i>Maanmittauslaitos</i> 1/MML/08
Koordinaatit:	X 7472789, Y 3531956, Z 210	Mittakaava:	1:10000



Yli-Palamakangas 3 uiton puomitus jäännös	MH-tunnus: 135889
--	------------------------------

Kohdetyyppi:	9 Valmistuspaikat/työpaikat	Haltija:	191 Metsätalous Itä-Lappi
Ajoitus:	7116 Uusi aika	Ylläpitäjä:	191 Metsätalous Itä-Lappi
Rakentamisvuosi:		Kunta:	742 Savukoski
Lukumäärä:	23		

Koordinaattiselitys:	Keskikoordinaatti	Geometria tuotettu:	4 Gps-mittaus, korjaamaton
Koordinaatit:	X 7473311, Y 3529940, Z 170	Löydöt:	

Taustatiedot

Kohde on merkitty Metsähallituksen Sutigis-järjestelmään. Lisäksi kohde näkyy vuosien 1955 ja 1956 Luiron hoitoalueen kartoissa merkintänä ”uittotarkoitukseen varattu alue”.

Ympäristön kuvaus

Kohde sijaitsee Yli-Palamakangas kohdalla Luurojoen pohjois- ja etelärannalla Nivan talon pohjoispuolella. Joki tekee tällä kohdalla mutkan. Osa rakenteista on rantatörmän päällä ja osa aivan rannassa. Etelärannalla maasto on kumpuilevaa, pohjoisrannalla tasaisempaa ja rannassa kulkee metsätie. Etelärannalla ranta-alueen kasvillisuus on kuusivaltaista sekapuustoista tuoretta kangasta, jossa on uudistuskypsää metsikköä. Kauempana rannasta kasvillisuus muuttuu mäntyvaltaiseksi kuivahkoksi tai kuivaksi kankaaksi, jossa kasvaa nuorta kasvatusmetsikköä. Pohjoisrannan kasvillisuus on koivuvaltaista lehtomaista kangasta, jossa on varttunutta kasvatusmetsikköä. Maaperä on hiekkapohjainen ja etelärannalla melko kivinen.

Kohteen kuvaus

Kohteessa on uitossa käytetyn puomituksen jäännös. Ohjepuomi on ollut joen suuntainen hirsistä tehty puomiketju, jonka avulla on estetty tukkien ajautuminen rantaan. Ohjepuomien päässä on voinut olla joen yli ulottuva vastuupuomi, jolla tukkien kulku on pysäytetty. Puomit on kiinnitetty rantaan ankkurikiveen, ja tuettu paaluihin teräslankaköydellä eli sinkillä.

Joen eteläpuolella rantatörmällä on ankkurikivi, viisi paaluryhmää ja kuoppa sekä sinkkivaijeria. Ankkurikivi sijaitsee ylempänä törmänpäällä. Se on suuri siirtolohkare, jonka rannanpuoleisella sivulla on kaksi puolen metrin etäisyydellä toisistaan olevaa taottua rautalenkkiä. Lenkkien läpimitta on n. 18 cm. Kiven edustalla on paksua sinkkivaijeria. Paaluryhmät sijaitsevat ankkurikiven länsipuolella pitkin rantatörmää 200 m pituisella matkalla. Paalut ovat pyöröhirsiiä, jotka on isketty maahan kiinni, ja suurin osa on vielä pystyssä. Paalujen pituus vaihtelee, mutta on keskimäärin 1,3 - 1,5 m ja paksuus on 25 - 30 cm. Paalut on sahattu päistään. Osaan paaluista on veistetty lovi päähän, ja ne ovat selvästi muita paaluja kapeampia, n. 20 cm halkaisijaltaan. Joen etelärannalla lähimpänä ankkurikiveä, 15 m kivistä rannalle päin luoteeseen, joen rannassa, on paaluryhmä 6, jossa on kolme vierekkäin kolmion muotoon asetettua paalua. Seuraava paaluryhmä, nro 1, on

kivestä 75 m länsilounaaseen törmän päällä. Siinä on kaksi samanlaista kolmen vierekkäin asetetun paalun ryhmää. Tämän luoteispuolella 18 m etäisyydellä rannassa on suurempi paaluryhmä 2, jossa on kaksi kolmen paalun ryhmää, kaksi paaluparia, ja kaksi päästään lovettu n. 1,5 m etäisyydellä toisistaan olevaa paalua, sekä yksi erillinen paalu. Lähimpänä rantaa olevan kolmen paalun ryhmässä on paalujen alaosaan nauloilla kiinnitetyjä suorakaiteenmuotoisia metallilevyjä. Metallilevyjen tarkoitus on ollut estää vaijeria kaivautumasta puuhun. Lisäksi maassa on paksua sinkkivaijeria. Paaluryhmä 1:stä 50 m länteen on seuraava paaluryhmä 5 rantatörmällä. Siinä on kaksi 1,8 m etäisyydellä olevaa päästään lovettua paalua, joista toinen on kaatunut. Paalujen itäpuolella on kiviseen törmään kaivettu kuoppa, mitoiltaan 2 m x 4 m x 1 m. Mahdollisesti siitä on otettu kiviä paalujen tueksi. Paaluryhmä 5:n pohjoispuolella 8 m etäisyydellä rantatörmän rinteessä ja osittain sen alla on paaluryhmä 3. Siinä on kaksi kolmen paalun ryhmää, toinen 60 cm korkea, toinen 1,6 m. Molempien alaosaan on naulattu metallilevyjä. Kauimpana ankkurikivestä alueen länsipäässä, paaluryhmä 3:sta 80 m länsiluoteeseen, on paaluryhmä 4. Siinä on kaksi päästään lovettua 1,5 m etäisyydellä toisistaan olevaa paalua.

Joen pohjoisrannalla on 40 m pituisella matkalla samaan kohteeseen liittyviä rakenteita. Alueen itäosassa tien pohjoispuolella on puu- ja metallirakenteinen metrin pituinen vaijerikiristin. Muut rakenteet sijoittuvat tien eteläpuolelle kapealle rantatörmälle. Kiristimen eteläpuolella joentörmällä on vastakkain kolmen ja neljän paalun rivit, paaluryhmä 7. Paalurivit ovat 2 m pitkiä ja ne ovat 2 m etäisyydellä toisistaan. Lähellä on lisäksi yksi kaatunut paalu. Paalut ovat n. 60 cm pitkiä ja halkaisijaltaan 20-25 cm kokoisia pyöröhirsiiä. Osassa paaluista on kyljessä syviä kirveenjälkiä. Paalujen lounaispuolella on matala 4 m x 2,5 m kokoinen suorakaiteenmuotoinen kivirakenne. Pitkä sivu on rannan suuntainen. Kivirakenteen keskellä on painauma. Kivirakenteen tarkoitus on ollut mahdollisesti estää vaijeria kaivautumasta maahan. Alueen länsiosassa on puurakenteinen vaijerikela. Kelan ja kivirakenteen välisellä alueella rantatörmällä on useita ohjepuomeja. Yhdessä on jäljellä metallipultit ja -levy, joiden avulla kaksi puomia on liitetty toisiinsa kiinni rinnakkain ja puomiparit on yhdistetty ketjuksi.

Koordinaatit:

Eteläranta:

Ankkurikivi: X 7473262, Y 3530037, Z 171;
 Paaluryhmä 1: X 7473229, Y 3529971, Z 171;
 Paaluryhmä 2: X 7473243, Y 3529960, Z 170;
 Paaluryhmä 3: X 7473241, Y 3529921, Z 169;
 Paaluryhmä 4: X 7473264, Y 3529842, Z 167;
 Paaluryhmä 5: X 7473234, Y 3529919, Z 170;
 Paaluryhmä 6: X 7473267, Y 3530022, Z 170;
 Kuoppa: X 7473230, Y 3529927, Z 170

Pohjoisranta:

Vaijerikiristin: X 7473393, Y 3529927, Z 167;
 Paaluryhmä 7: X 7473379, Y 3529931, Z 167;
 Kivirakenne: X 7473376, Y 3529927, Z 167;
 Vaijerikela: X 7473367, Y 3529906, Z 167.

Kohteen rajaus

Kohde rajattiin maanpinnalle näkyvien rakenteiden perusteella. Pohjoisrannalla rakenteet sijoittuvat 40 m pitkälle ja vesirajasta mitattuna 30 m leveälle alueelle, ja etelärannalla 200

m pitkälle ja 40 m leveälle alueelle. Vesialueella ei havaittu rakenteita.

Tulkinta

Kohde on uitossa tukkien ohjailuun käytetyn puomituksen jäännös. Vanhojen hoitoalueiden karttojen perusteella kohde ajoittuu nuorimmillaan 1950-luvulle.

Lisätietoja

Huom. Kuvat rakenteista löytyvät kunkin rakenteen pistekohteesta.
9-lehtinen talouskartta Luiron hoitoalueesta. 9. karttalehti. Metsähallitus v. 1955.
Yleiskartta Luiron hoitoalueesta. Metsähallitus v. 1956.

Tarkastukset

Tila: 3 Toteutettu Laji: 6 Suojeluarvojen tarkastus Tarkastusvuosi: 2011
Tarkastuspvm: 24.5.2011 Tarkastaja: S. Tolonen
Kuvaus: KMO kulttuuriperintöinventointi Savukoski 2011

**Viranomais-
rekisterinro:**

Kunto: 1 Hyvä

Olotila: 2 Ei käytössä

Arvotus: 8 Muu suojeluarvo

**Kohteen
suojelu:** 9 Muu suojeluarvo

Ympäristön suojelu:

0 Ei määritelty



Yli-Palamakangas 3, ankkurikivi kaakkon. Kuva: S. Tolonen.

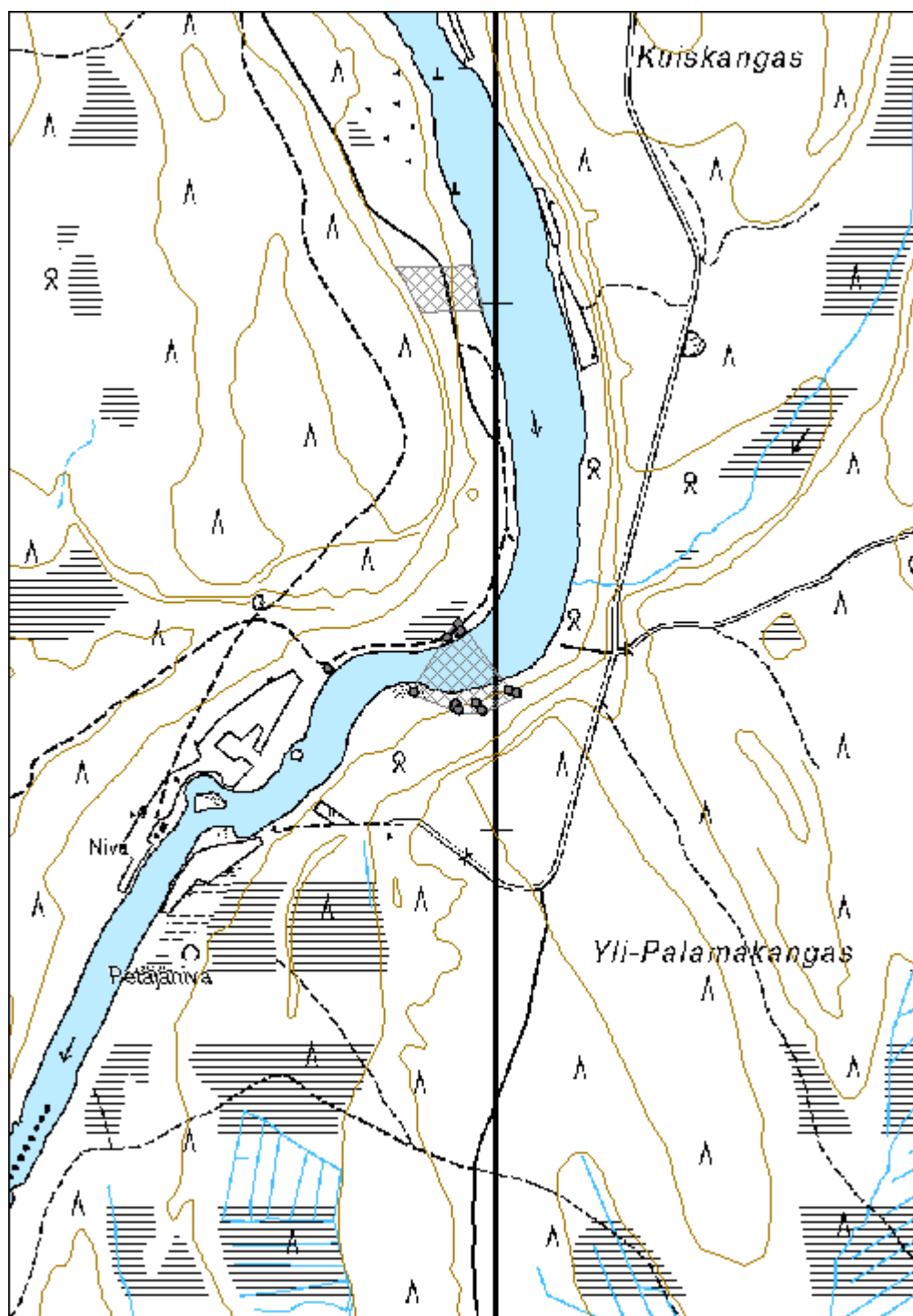


Yli-Palamakangas 3, paaluryhmä 3, kuvassa suunnittelumetsuri Erkki Heikkinen.
Kuva: S. Tolonen.



Yli-Palamakangas 3, vaijerikela. Kuva: S. Tolonen.

Kohdetyyppi:	9 Valmistuspaikat/työpaikat	Copyright:	© <i>Metsähallitus</i> 2008 © <i>Maanmittauslaitos</i> 1/MML/08
Koordinaatit:	X 7473311, Y 3529940, Z 170	Mittakaava:	1:10000



Kaksoiskämpänaapa 1 kämpä jäännös	MH-tunnus: 136162
--	------------------------------

Kohdetyyppi:	1 Asuinpaikat	Haltija:	191 Metsätalous Itä-Lappi
Ajoitus:	7116 Uusi aika	Ylläpitäjä:	191 Metsätalous Itä-Lappi
Rakentamisvuosi:		Kunta:	742 Savukoski
Lukumäärä:	3		

Koordinaattiselitys:	Keskikoordinaatti	Geometria tuotettu:	4 Gps-mittaus, korjaamaton
Koordinaatit:	X 7471083, Y 3532562, Z 221	Löydöt:	

Taustatiedot

Kohde tuli esille Erkki Heikkisen haastattelussa.

Ympäristön kuvaus

Kohde sijaitsee Nivatunturin pohjoispuolella Kaksoiskämpänaavan eteläpuolella. Kohteen pohjoispuolella 40 m etäisyydellä on puro, joka yhtyy Luiroon virtaavaan Palamaojaan. Rakennukset sijoittuvat puron rantatörmän reunalle tasanteelle. Kasvillisuus on mäntyvaltaista kuivahkoa kangasta, jossa kasvaa varttunutta kasvatusmetsikköä, ja maaperä on hiekkapohjaista.

Kohteen kuvaus

Kohteessa on metsätyökämpän ja tallin jäännökset 26 m etäisyydellä toisistaan länsiluodeitakaakkosuuntaisesti.

Koordinaatit

Kämpä: X 7471086, Y 3532549, Z 221;

Talli: X 7471080, Y 3532574, Z 221

Kämpä on 8,6 m x 6,8 m kokoinen etelä-pohjoissuuntainen pitkälle lahonnut hirsirakennus. Kämpästä on jäljellä kolme hirsikertaa ja katon vuoliaisia. Nurkat ovat lahonneet ja osittain palaneet. Kattohirsissä on sahattu koirankaulasalvos, osa hirsien päistä on sahattu ja osa veistetty kirveellä. Hirret ovat pyörö- ja pelkkahirsiä. Selkeää uunin paikkaa ei havaittu, mutta rakennuksen koillis- ja kaakkoisnurkissa on turpeen peittämät kohoumat. Rakennuksen sisäpuolella ja länsiseinustalla on kuopat. Suurempi seinustalla oleva kuoppa on soikea 2,5 m x 1,9 m kokoinen ja 70 cm syvä. Kämpän päällä kasvaa mäntyjä ja nuoria koivuja. Kämpän luota löytyi vanha taskumatti ja myrskylyhdyn kanta.

Toinen rakennus on mahdollisesti talli. Se on paremmin säilynyt kuin kämpä, mitoiltaan 9,6 m x 8 m kokoinen ja itä-länsisuuntainen. Rakennuksessa on seitsemän hirsikertaa sekä katon vuoliaisia. Rakennus on tehty pyöröhirsistä ja siinä on sahatut koirankaulasalvoset. Osa hirsien päistä on sahattu, osa veistetty, ja ne on jätetty eripituisiksi. Hirret on asetettu salvoslovi ylöspäin. Hirsien välissä on tiivisteinä kunttaa. Rakennuksen länsipään keskellä on 1 m leveä sahattu oviaukko. Itäpäädyssä on kaksi lähes päällekkäistä hirsiiin sahattua aukkoa. Alempi aukko on 50 cm leveä, ja se on sahattu yhteen hirteen, ja on 15 cm korkea. Ylempi aukko on 55 cm leveä. Rakennuksessa ei ole uunia. Tallin päällä kasvaa

nuoria koivuja.

Kohteen rajaus

Kohde rajautuu maanpinnalle näkyvien rakenteiden perusteella.

Tulkinta

Kohteessa on metsätyökämpän ja tallin jäännökset. Kämpä määritettiin kämpäksi rakenteissa käytettyjen pelkkahirsien perusteella. Rakennukset muistuttavat Yli-Palamakangas 2:n kämppää ja tallia, ja ne voivat olla samanikäisiä. Kohde ajoittuisi silloin 30-40-luvulle. Toisaalta vuoden 1915 Ylikemin hoitoalueen karttaan jälkeenpäin tehtyjen merkintöjen mukaan kämpän lähialueella Kaksoiskämpänmaan alueella on leimattu metsää v. 1920. Kämpä voi liittyä myös näihin hakkuisiin.

Lisätietoja

Huom. Kuvat erillisistä rakennuksista löytyvät kunkin rakennuksen pistemuotoon tallennetuista kohdetiedoista.

9-osainen kartta Ylikemin hoitoalueesta. 7. karttaosa. Metsähallitus v. 1915. (viitatus merkinnät on tehty karttaan jälkeenpäin käsin)

Toimenpiteet

Tarkastukset

Tila: 3 Toteutettu Laji: 6 Suojeluarvojen tarkastus Tarkastusvuosi: 2011
Tarkastuspv: 25.5.2011 Tarkastaja: S. Tolonen
Kuvaus: KMO kulttuuriperintöinventointi Savukoski 2011

**Viranomais-
rekisterinro:**

Kunto: 2 Keskinertainen

Arvotus: 8 Muu suojeluarvo

Olotila: 2 Ei käytössä

**Kohteen
suojelu:** 9 Muu suojeluarvo

Selitys:

Selitys:

**Ympäristön
suojelu:**

0 Ei määritelty

Selitys:

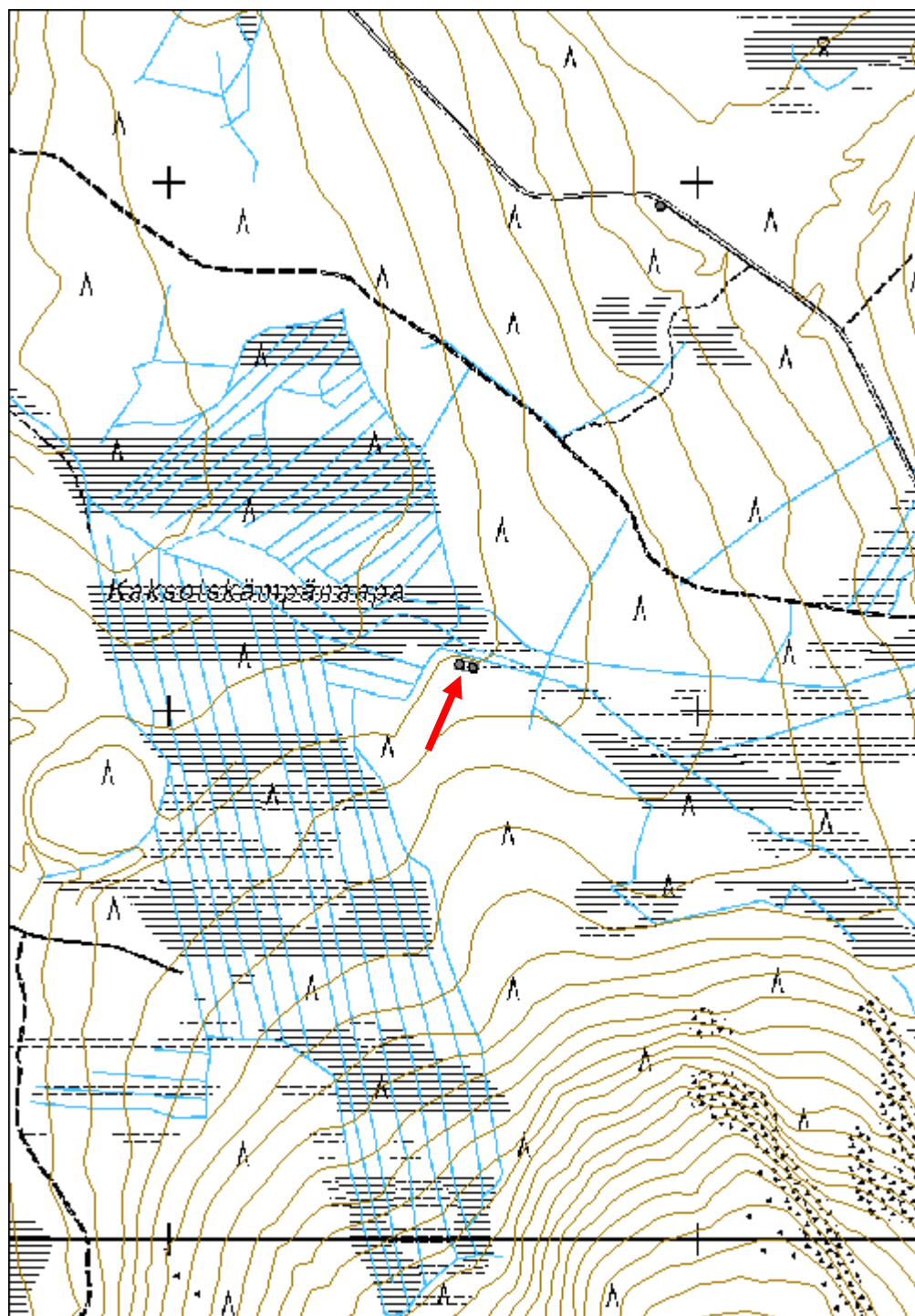


Kaksoiskämpänaapa 1, kämpän jäännös luoteeseen. Kuva: S. Tolonen.



Kaksoiskämpänaapa 1, talli itään. Kuva: S. Tolonen.

Kohdetyyppi:	1 Asuinpaikat	Copyright:	© <i>Metsähallitus</i> 2008 © <i>Maanmittauslaitos</i> 1/MML/08
Koordinaatit:	X 7471083, Y 3532562, Z 221	Mittakaava:	1:10000



Niva 1 kämppä jäännös	MH-tunnus: 136222
------------------------------	-----------------------------

Kohdetyyppi:	1 Asuinpaikat	Haltija:	191 Metsätalous Itä-Lappi
Ajoitus:	7116 Uusi aika	Ylläpitäjä:	191 Metsätalous Itä-Lappi
Rakentamisvuosi:		Kunta:	742 Savukoski
Lukumäärä:	1		

Koordinaattiselitys:	Keskikoordinaatti	Geometria tuotettu:	4 Gps-mittaus, korjaamaton
Koordinaatit:	X 7473308, Y 3529679, Z 167	Löydöt:	

Taustatiedot

Kohde on merkitty kämpäksi v. 1970 peruskarttaan. Kartoitustyö karttaa varten on tehty v. 1964-1966.

Ympäristön kuvaus

Kohde sijaitsee Luiron luoteisrannalla metsätien ja joen välissä rantatörmän päällä, Nivan talon pohjoispuolella. Kasvillisuus on koivuvaltaista lehtomaista kangasta, jossa kasvaa varttunutta kasvatusmetsikköä.

Kohteen kuvaus

Kohteessa on 9,3 m x 6,4 m kokoinen lounais-koillisuuntainen kämpän pohja. Puurakenteet on purettu pois ja paikalla on enää jäljellä nurkkakiviä ja koko rakennuksen pohjan kokoinen metrin korkuinen röykkiö. Röykkiössä on uunista peräisin olevia luonnonkiviä ja sementtitiiliä. Rakenteen ympärillä on matalia maakuoppia, kaksi suurinta halkaisijaltaan 1,5 m kokoisia rakennuksen itä- ja lounaispuolella. Kuopat voivat liittyä myös rakennuksen purkamiseen. Rakennuksen ympärillä on avointa heinää kasvavaa piha-aluetta tien ja joen välissä. Rakennuksen päällä kasvaa koivuntaimia ja heinikkoa.

Kohteen rajaus

Kohde rajattiin maanpinnalle näkyvien rakenteiden ja kasvillisuuden perusteella 20 m x 20 m kokoiselle alueelle sisältäen piha-alueen.

Tulkinta

Kämpä on luultavasti uiton kämppä, ja se liittyy 200 m etäisyydellä joen yläjuoksulla päin olevaan uiton puomitukseen. Se ajoittunee 50-60-luvulle.

Lisätietoja

Peruskartta 1:20 000. Karttalehti nro. 3731 08. Maanmittauslaitos v. 1970.

Toimenpiteet

Tarkastukset

Tila: 3 Toteutettu

Laji: 6 Suojeluarvojen tarkastus

Tarkastusvuosi: 2011

Tarkastuspvm: 26.5.2011 Tarkastaja: S. Tolonen
 Kuvaus: KMO kulttuuriperintöinventointi Savukoski 2011

**Viranomais-
rekisterinro:**

Kunto: 3 Huono

Arvotus: 8 Muu suojeluarvo

Olotila: 2 Ei käytössä

**Kohteen
suojaus:** 9 Muu suojeluarvo

Selitys:

Selitys:

**Ympäristön
suojaus:**

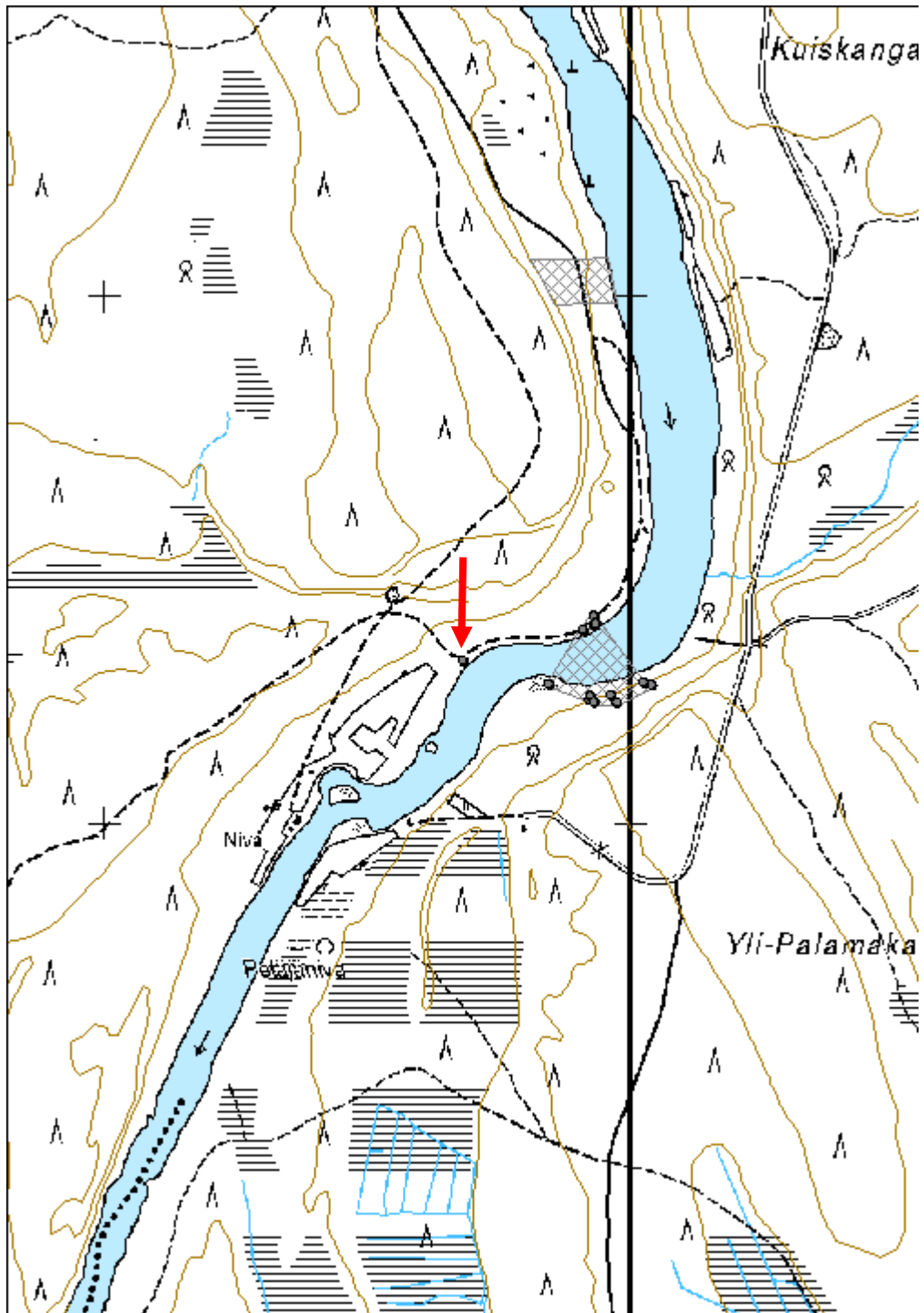
0 Ei määritelty

Selitys:



Niva 1 kämpän jäännös lounaaseen. Kuva: S. Tolonen.

Kohdetyyppi:	1 Asuinpaikat	Copyright:	© <i>Metsähallitus</i> 2008 © <i>Maanmittauslaitos</i> 1/MML/08
Koordinaatit:	X 7473308, Y 3529679, Z 167	Mittakaava:	1:10000



Laanivuotsonselkä 1 kämppä jäännös	MH-tunnus: 136223
---	------------------------------

Kohdetyyppi:	1 Asuinpaikat	Haltija:	191 Metsätalous Itä-Lappi
Ajoitus:	7116 Uusi aika	Ylläpitäjä:	191 Metsätalous Itä-Lappi
Rakentamisvuosi:		Kunta:	742 Savukoski
Lukumäärä:	1		

Koordinaattiselitys:	Keskikoordinaatti	Geometria tuotettu:	4 Gps-mittaus, korjaamaton
Koordinaatit:	X 7479310, Y 3527183, Z 214	Löydöt:	

Taustatiedot

Kohde on merkitty v. 1970 topografiseen karttaan kahdeksi rakennukseksi, joista toinen on asuinrakennus ja toinen ulkorakennus. Kartoitustyö karttaa varten on tehty v. 1964-1966.

Ympäristön kuvaus

Kohde sijaitsee Luiroon virtaavan Vaikosojan itäpuolella Laanivuotsonselän lounaisrinteen juurella. Vaikosojan rannat ovat soiset, ja kohde sijoittuu ylös törmän reunalle kuivalle maalle, 90 m ojasta itään. Kasvillisuus on mäntyvaltaista tuoretta kangasta, jossa kasvaa taimikkoa. Alue on kulotettu ja maa muokattu 1990-luvulla.

Kohteen kuvaus

Kohteessa on 7,5 m x 8,5 m kokoinen palanut rakennuksen jäännös, mahdollisesti talli. Rakennuksesta on jäljellä kaksi hirsikertaa ja kattoruoteita sekä vuoliaisia. Katon harja on itä-länsisuuntainen. Hirret ovat pyöröhirsistä ja niissä on koirankaulasalvokset. Rakennus on tehty loivaan rinteeseen, ja alarinteessä länsipäädystä penkkaa on korotettu maa-aineksella. Rakennuksen päällä kasvaa muutamia nuoria koivuja ja kuusia. Toista rakennuksen pohjaa ei löydetty.

Kohteen rajaus

Kohde rajattiin maanpinnalle näkyvien rakenteiden perusteella 7,5 m x 8,5 m kokoiselle alueelle.

Tulkinta

Kohde on mahdollisesti talli, koska siinä ei ole merkkiä lämmityslaitteesta. Asuinrakennus on mahdollisesti purettu ja siirretty pois, tai se on tuhoutunut maanmuokkauksen yhteydessä. Rakennus ajoittuu kartan perusteella viimeistään 60-luvulle.

Lisätietoja

Topografinen kartta 1:20 000. Karttalehti 3731 08. Maanmittauslaitos 1970.

Toimenpiteet

Tarkastukset

Tila: 3 Toteutettu	Laji: 6 Suojeluarvojen tarkastus	Tarkastusvuosi: 2011
Tarkastuspvm: 27.5.2011	Tarkastaja: S. Tolonen	
Kuvaus: KMO kulttuuriperintöinventoniti Savukoski 2011		

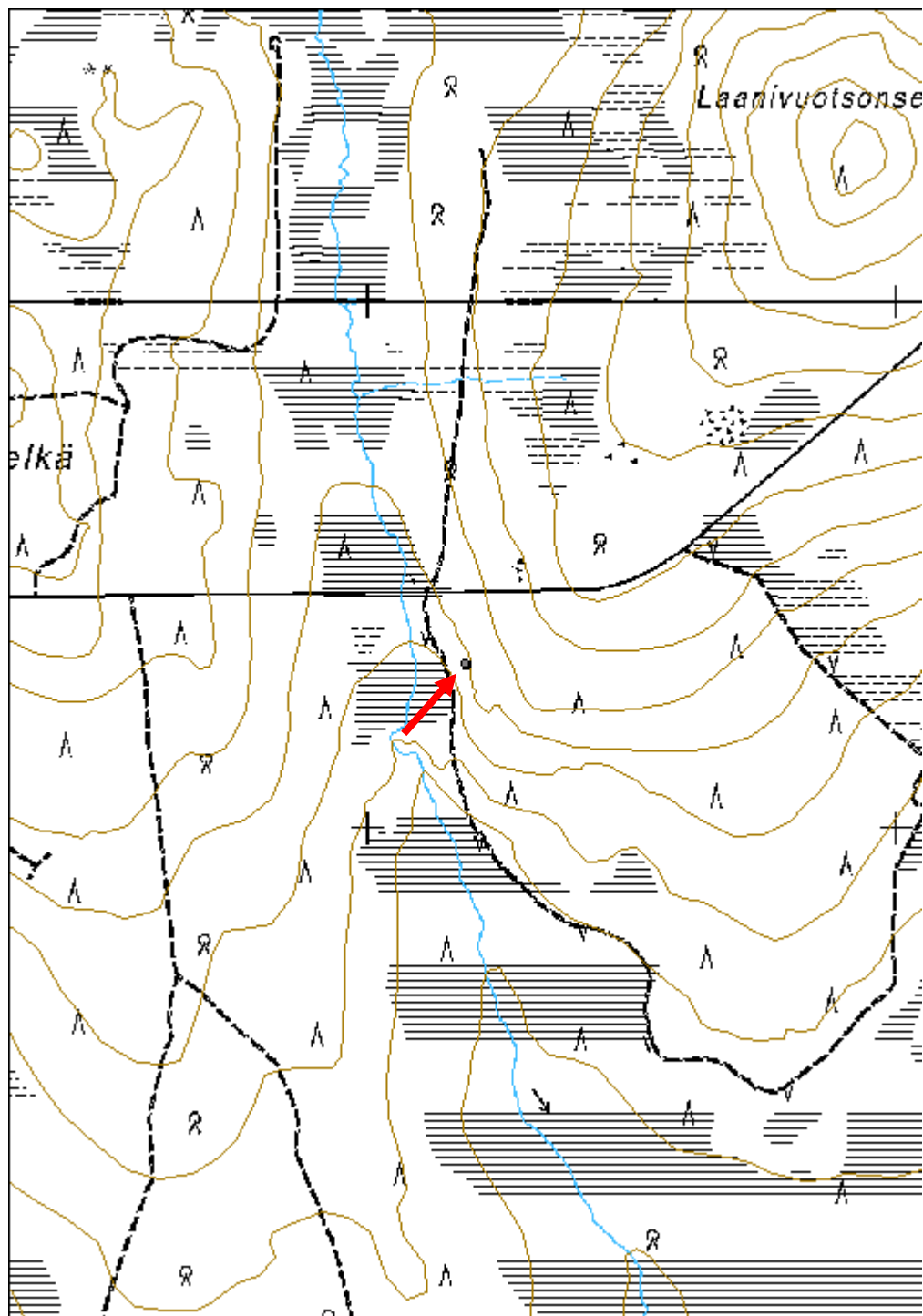
Viranomais- rekisterinro:		Kunto:	3 Huono
Arvotus:	8 Muu suojeluarvo	Olotila:	2 Ei käytössä
Selitys:		Kohteen suojaus:	9 Muu suojeluarvo
		Selitys:	

Ympäristön suojaus:	0 Ei määritelty
Selitys:	



Laanivuotsonselkä 1, rakennuksen jäännös lounaaseen. Kuva: S. Tolonen.

Kohdetyyppi:	1 Asuinpaikat	Copyright:	© <i>Metsähallitus</i> 2008 © <i>Maanmittauslaitos</i> 1/MML/08
Koordinaatit:	X 7479310, Y 3527183, Z 214	Mittakaava:	1:10000



Koppelolampi 1 kämpä jäännös	MH-tunnus: 136225
-------------------------------------	------------------------------

Kohdetyyppi:	1 Asuinpaikat	Haltija:	191 Metsätalous Itä-Lappi
Ajoitus:	7116 Uusi aika	Ylläpitäjä:	191 Metsätalous Itä-Lappi
Rakentamisvuosi:		Kunta:	742 Savukoski
Lukumäärä:	2		

Koordinaattiselitys:	Keskikoordinaatti	Geometria tuotettu:	4 Gps-mittaus, korjaamaton
Koordinaatit:	X 7480316, Y 3525938, Z 229	Löydöt:	

Taustatiedot

Kohde on merkitty v. 1970 topografiseen karttaan kahdeksi ulkorakennukseksi. Kartoitustyö karttaa varten on tehty v. 1964-66.

Ympäristön kuvaus

Kohde sijaitsee Tuoreen Koppeloselän pohjoispuolella, Koppelolammen lounaisrannalla suon laidalla, 100 m etäisyydellä vesirajasta. Kasvillisuus on mäntyvaltaista sekapuustoista kuivahkoa kangasta, jossa kasvaa uudistuskypsää metsää. Eteläpuoleinen alue on hakattu ja muokattu 1990-luvulla, ja rakennukset ovat aivan tämän alueen reunassa. Koppelolampea ympäröivä suoalue on nevaa.

Kohteen kuvaus

Kohteessa on kahden rakennuksen, luultavasti kämpän ja tallin, jäännökset 40 m etäisyydellä toisistaan.

Koordinaatit:

Rakennus jäännös 1: X 7480308, Y 3525956, Z 229;

Rakennus jäännös 2: X 7480323, Y 3525919, Z 229

Idänpuoleinen rakennus 1 on 8,4 m x 8,5 m kokoinen pyöröhirsinen rakennus. Rakennuksesta on jäljellä kaksi hirsikertaa ja vuoliaisia. Katon harja on ollut etelä-pohjoissuuntainen. Hirsien päistä ja nurkkien koirankaulasalvoksista osa on sahattu ja osa veistetty kirveellä. Hirsien päät on jätetty eripituisiksi ja lovipuoli on asetettu ylöspäin.

Lännenpuoleinen rakennus 2 on toista rakennusta lahompi. Se on 7,4 m x 9 m kokoinen. Hirsiiä on jäljellä vain yksi hirsikerta, ja lisäksi joitakin vuoliaisia vielä erottuu. Katon harja on ollut etelä-pohjoissuuntainen, jolloin lyhyempi sivu on ollut päätyseinä. Nurkkasalvoksia ei erotu. Rakennusten päällä kasvaa koivuja ja kuusentaimia.

Kohteen raja

Kohde rajattiin maanpinnalle näkyvien rakenteiden perusteella.

Tulkinta

Kohteessa on metsätyökämpän ja tallin jäännökset, jotka ajoittuvat 1900-luvun puolivälin

tienoille. Rakennukset eivät ole ilmeisesti olleet enää 1960-luvulla käytössä, joten ne on merkitty karttaan kylmiksi rakennuksiksi.

Lisätietoja

Huom. Kuvat rakenteista löytyvät kunkin rakenteen pistekohteesta.

Topografinen kartta 1:20 000. Karttalehti 3731 09. Maanmittauslaitos 1970.

Tarkastukset

Tila: 3 Toteutettu Laji: 6 Suojeluarvojen tarkastus Tarkastusvuosi: 2011
Tarkastuspvm: 27.5.2011 Tarkastaja: S. Tolonen
Kuvaus: KMO kulttuuriperintöinventointi Savukoski 2011

**Viranomais-
rekisterinro:**

Kunto: 2 Keskinertainen

Olotila: 2 Ei käytössä

Arvotus: 8 Muu suojeluarvo

**Kohteen
suojelu:** 9 Muu suojeluarvo

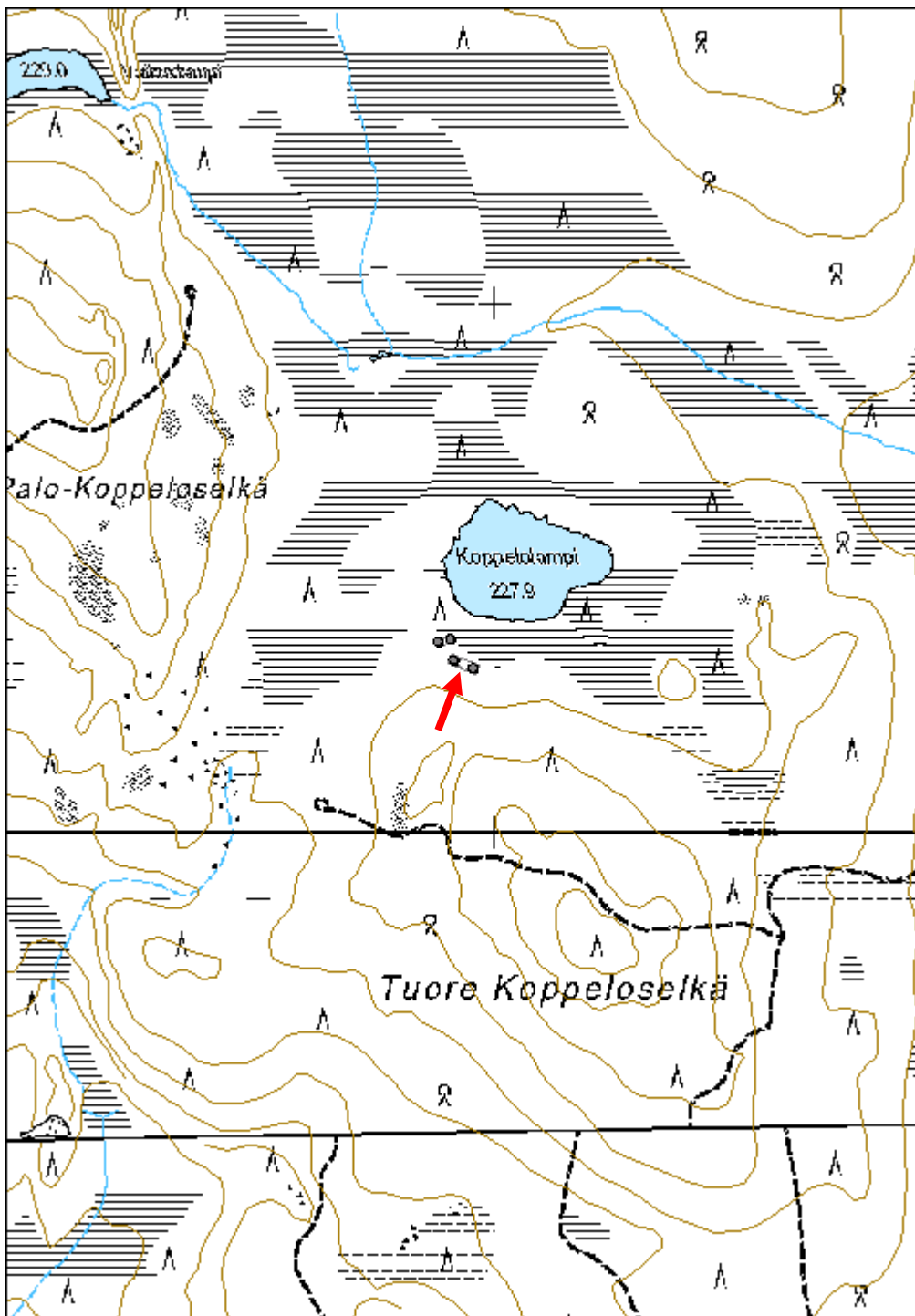
**Ympäristön
suojelu:**

0 Ei määritelty



Koppelolampi 1 rakennus 1 jäännös luoteeseen. Kuva: S. Tolonen.

Kohdetyyppi:	1 Asuinpaikat	Copyright:	© <i>Metsähallitus</i> 2008 © <i>Maanmittauslaitos</i> 1/MML/08
Koordinaatit:	X 7480316, Y 3525938, Z 229	Mittakaava:	1:10000



Koppelolampi 2 kämppä jäännös	MH-tunnus: 136228
--------------------------------------	-----------------------------

Kohdetyyppi:	1 Asuinpaikat	Haltija:	191 Metsätalous Itä-Lappi
Ajoitus:	7116 Uusi aika	Ylläpitäjä:	191 Metsätalous Itä-Lappi
Rakentamisvuosi:		Kunta:	742 Savukoski
Lukumäärä:	5		

Koordinaattiselitys:	Keskikoordinaatti	Geometria tuotettu:	4 Gps-mittaus, korjaamaton
Koordinaatit:	X 7480360, Y 3525902, Z 229	Löydöt:	

Taustatiedot

Kohteesta ei ollut ennakkotietoja.

Ympäristön kuvaus

Kohde sijaitsee Tuoreen Koppeloselän pohjoisosassa, Koppelolammen lounaispuolella suon laidalla, 60 m etäisyydellä vesirajasta. Kasvillisuus on mäntyvaltaista sekapuustoista kuivahkoa kangasta, jossa kasvaa uudistuskypsää metsää.

Kohteen kuvaus

Kohteessa on kämpän ja saunan jäännökset.

Koordinaatit:

Kämpä jäännös: X 7480358, Y 3525890, Z 229;

Sauna jäännös: X 7480363, Y 3525913, Z 229

Kämpä on mitoiltaan 6,5 m x 6,5 m kokoinen. Seinät ovat päälmansuuntien mukaiset. Hirret ovat lähes kokonaan turpeen peittämät, mutta jäljellä näyttää olevan ainakin kaksi hirsikertaa. Hirret ovat pyöröhirsiiä. Rakennuksen luoteisnurkassa on 2 m x 2 m kokoinen laakamaisista luonnonkivistä koostuva uuninkiviröykkiö. Rakennuksen itäseinän keskellä on 70 cm leveä aukko, joka on mahdollisesti rakennuksen oviaukko. Rakennuksen etelä- ja länsisivuilla on kolme maakuoppaa, joista suurimmat ovat kaakkoisnurkan eteläpuolella 2 m x 1 m x 0,6 m kokoinen ja lounaisnurkan länsipuolella 3 m x 0,8 m x 0,6 m kokoinen kuoppa.

Saunan jäännös on mitoiltaan 4,2 m x 3,7 m kokoinen pyöröhirsirakennus. Pyöröhirsien sisäpinta on veistetty suoraksi, ja päät on sahattu ja jätetty eripituisiksi. Hirsikertoja on jäljellä kaksi, mutta salvostyyppiä ei kasvillisuuden alta erotu. Rakennuksen koillisnurkassa on 1 m x 1 m kokoinen laakamaisista luonnonkivistä koostuva uuninkiviröykkiö.

Kohteen rajaus

Kohde rajattiin maanpinnalle näkyvien rakenteiden perusteella.

Tulkinta

Kohteessa on 1900-luvun alkupuolelle ajoittuva tilapäisasumus, joka on voinut toimia

esimerkiksi metsätyökämpänä tai niittymökkinä. Rakennukset vaikuttavat vanhemmilta kuin Koppelolampi 2:n ladot, jotka ajoittuvat 1900-luvun puoliväliin.

Lisätietoja

Huom. Kuvat rakenteista löytyvät pistemuodossa tallennetuista kohteista.

Tarkastukset

Tila: 3 Toteutettu Laji: 6 Suojeluarvojen tarkastus Tarkastusvuosi: 2011
 Tarkastuspvm: 27.5.2011 Tarkastaja: S. Tolonen
 Kuvaus: KMO kulttuuriperintöinventointi Savukoski 2011

Viranomais- rekisterinro:

Kunto: 2 Keskinertainen

Olotila: 2 Ei käytössä

Arvotus: 8 Muu suojeluarvo

**Kohteen
suojelu:** 9 Muu suojeluarvo

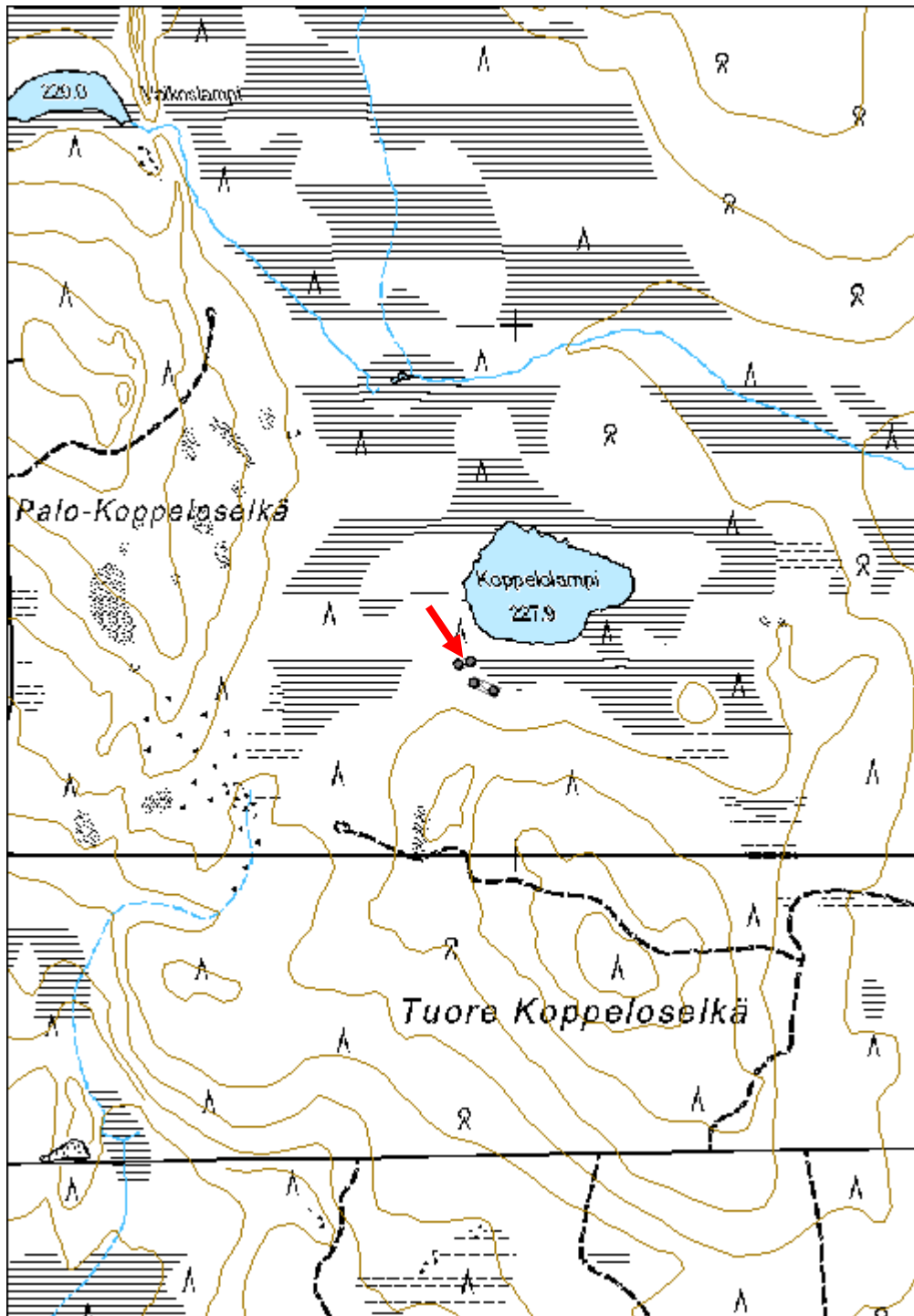
Ympäristön suojelu:

0 Ei määritely



Koppelolampi 2 saunan jäännös koilliseen. Kuva: S. Tolonen.

Kohdetyyppi:	1 Asuinpaikat	Copyright:	© <i>Metsähallitus</i> 2008 © <i>Maanmittauslaitos</i> 1/MML/08
Koordinaatit:	X 7480360, Y 3525902, Z 229	Mittakaava:	1:10000



Iso Venejärvi 1 kämppä jäännös	MH-tunnus: 136262
---------------------------------------	------------------------------

Kohdetyyppi:	1 Asuinpaikat	Haltija:	191 Metsätalous Itä-Lappi
Ajoitus:	7116 Uusi aika	Ylläpitäjä:	191 Metsätalous Itä-Lappi
Rakentamisvuosi:		Kunta:	742 Savukoski
Lukumäärä:	1		

Koordinaattiselitys:	Keskikoordinaatti	Geometria tuotettu:	4 Gps-mittaus, korjaamaton
Koordinaatit:	X 7480010, Y 3516826, Z 215	Löydöt:	

Taustatiedot

Kohteesta ei ollut ennakkotietoja, mutta järvellä olleet kalastajat kertoivat paikalla olleen sotien jälkeen kämppä, joka on purettu pois.

Ympäristön kuvaus

Kohde sijaitsee Ison Venejärven itärannalla, järvelle idästä tulevan tien eteläpuolella, 35 m vesirajasta itään. Maasto on tällä kohdalla tasaista. Kohteen pohjoispuolella on venesatama. Kämpän eteläpuolella järvestä laskee Veneoja, joka on ollut Metsähallituksen Sutigis-järjestelmän tietojen mukaan uittokäytössä. Kasvillisuus on koivuvaltaista lehtomaista kangasta, jossa kasvaa varttunutta kasvatusmetsikköä.

Kohteen kuvaus

Kohteessa on 9 m x 10 m kokoinen tiheästi nuorta koivua kasvava suorakaiteenmuotoinen alue, jonka pohjoispuolella on samankokoinen aukio. Nuorta koivua kasvavalla alueella on yksi veistetty hirsi, muutamia lautoja ja mustaa kattohuopaa.

Kohteen rajaus

Kohde rajautuu kasvillisuuden ja maanpinnalle näkyvien rakennusjätteiden perusteella 10 m x 18 m kokoiselle etelä-pohjoissuuntaiselle alueelle.

Tulkinta

Kohteessa on 40-50-luvulla rakennetun metsätyökämpän jäännös. Iso Venejärvi on mahdollisesti toiminut lansirakennuksena, josta puut on uittettu Veneojaa pitkin Hietajoen kautta Luiroon.

Lisätietoja

Tarkastukset

Tila: 3 Toteutettu Laji: 6 Suojeluarvojen tarkastus Tarkastusvuosi: 2011
Tarkastuspvm: 31.5.2011 Tarkastaja: S. Tolonen
Kuvaus: KMO kulttuuriperintöinventointi Savukoski 2011

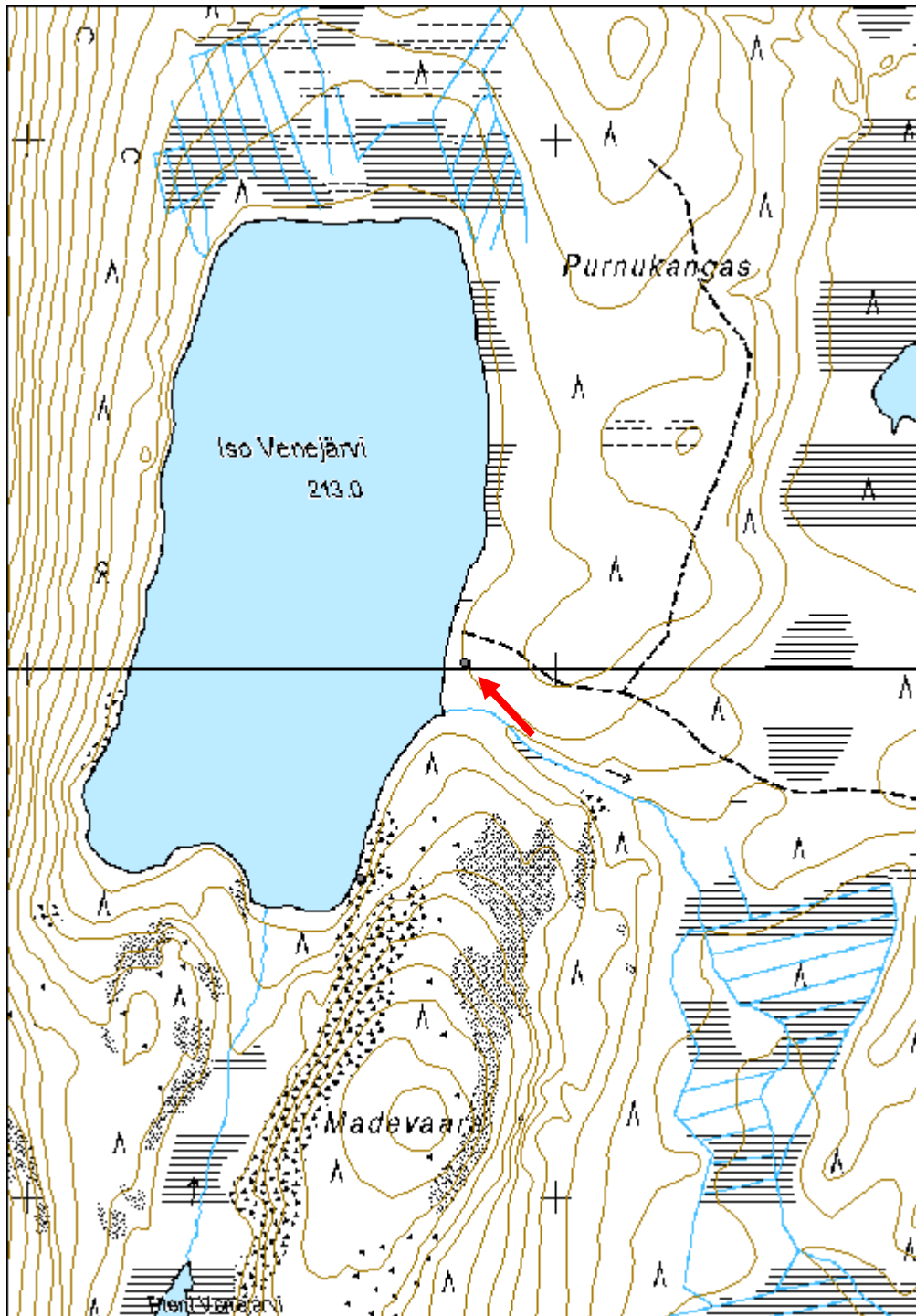
Viranomais- rekisterinro:		Kunto:	3 Huono
Arvotus:	8 Muu suojeluarvo	Olotila:	2 Ei käytössä
Selitys:		Kohteen suojaus:	9 Muu suojeluarvo
		Selitys:	

Ympäristön suojaus:	0 Ei määritelty
--------------------------------	-----------------



Iso Venejärvi 1 kämpän paikka kaakkoon. Kuva: S. Tolonen.

Kohdetyyppi:	1 Asuinpaikat	Copyright:	© <i>Metsähallitus</i> 2008 © <i>Maanmittauslaitos</i> 1/MML/08
Koordinaatit:	X 7480010, Y 3516826, Z 215	Mittakaava:	1:10000



Iso Venejärvi 2 pilkkapuu jäännös	MH-tunnus: 136264
--	------------------------------

Kohdetyyppi:	99 Muu/määrittelemätön	Haltija:	191 Metsätalous Itä-Lappi
Ajoitus:	7116 Uusi aika	Ylläpitäjä:	191 Metsätalous Itä-Lappi
Rakentamisvuosi:		Kunta:	742 Savukoski
Lukumäärä:	1		

Koordinaattiselitys:	Keskikoordinaatti	Geometria tuotettu:	4 Gps-mittaus, korjaamaton
Koordinaatit:	X 7479602, Y 3516629, Z 214	Löydöt:	

Taustatiedot

Kohteesta ei ollut ennakkotietoja.

Ympäristön kuvaus

Kohde sijaitsee Ison venejärven kaakkoisrannalla, Madevaaran louhikkoisen rintein juurella, järven rantaa kiertävän polun varressa, parin metrin etäisyydellä vesirajasta. Ranta-alueen puusto on mäntyvaltaista. Alue on luokiteltu kitumaaksi.

Kohteen kuvaus

Kohteessa on elävä halkaisijaltaan n. 20 cm kokoinen mänty, jonka pohjois- ja eteläpuolelle runkoon on tehty vajaan 1,5 m korkeudelle kirveellä pilkka. Pilkat ovat kooltaan n. 20 cm korkeita ja 5 cm leveitä.

Kohteen rajaus

Kohde rajattiin maanpinnalle näkyvien rakenteiden perusteella kyseisen puun kohdalle.

Tulkinta

Merkkipuu voi liittyä alueen metsätöihin tai kalastukseen. Se on melko nuori ja ajoittunee aikaisintaan 50-60-luvulle. Puun vieressä kulkeva polku voi liittyä kohteeseen, mutta se on nykyäänkin käytössä.

Lisätietoja

Toimenpiteet

Tarkastukset

Tila: 3 Toteutettu Laji: 6 Suojeluarvojen tarkastus Tarkastusvuosi: 2011
Tarkastuspm: 31.5.2011 Tarkastaja: S. Tolonen
Kuvaus: KMO kulttuuriperintöinventointi Savukoski 2011

Viranomaisrekisterinro:

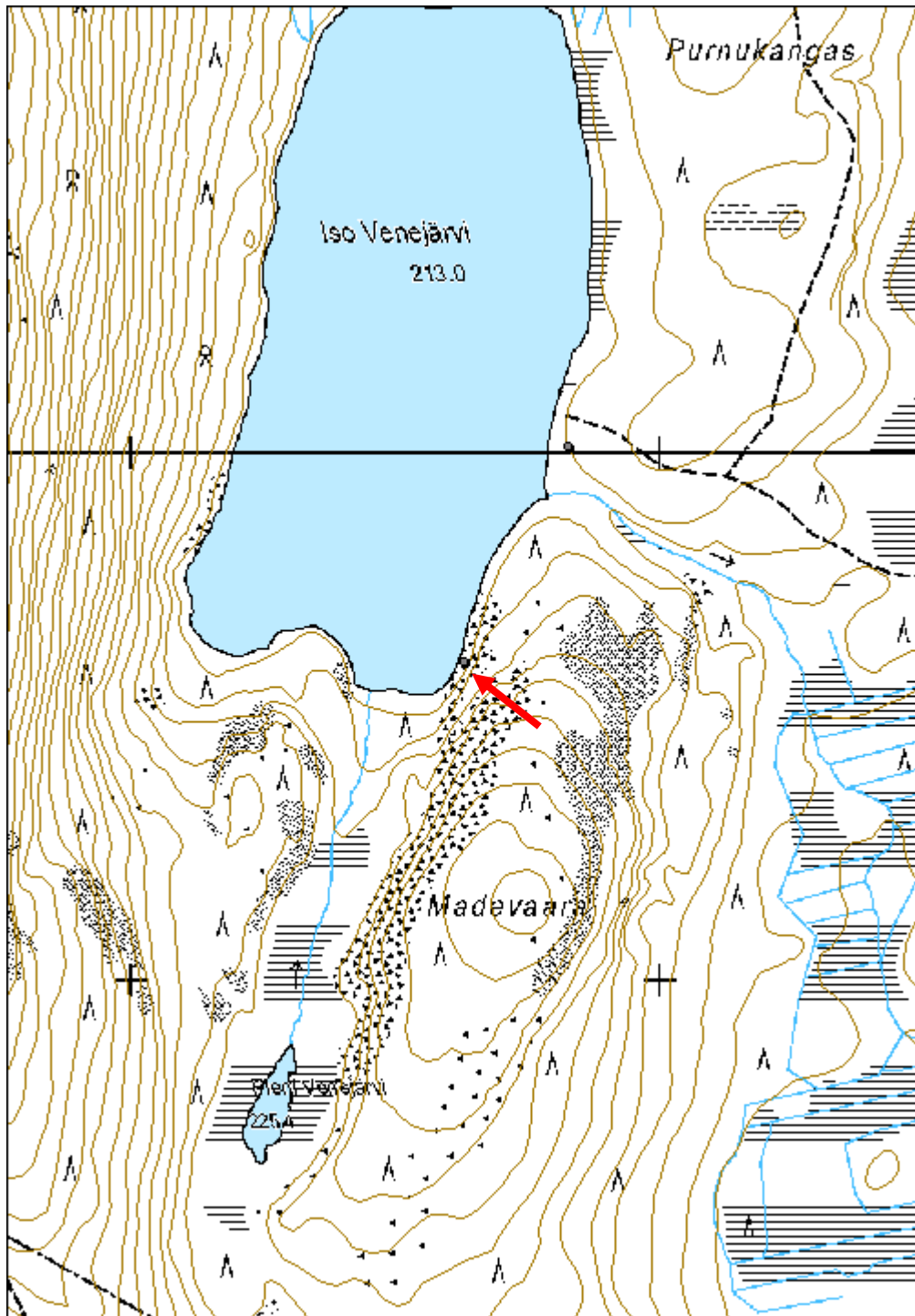
Kunto: 1 Hyvä

Arvotus:	8 Muu suojeluarvo	Olotila:	2 Ei käytössä
Selitys:		Kohteen suojelu:	9 Muu suojeluarvo
Selitys:		Selitys:	
Ympäristön suojelu:	0 Ei määritelty		
Selitys:			



Iso Venejärvi 2 pilkkapuu etelään. Kuva: S. Tolonen.

Kohdetyyppi:	99 Muu/määrittelemätön	Copyright:	© Metsähallitus 2008 © Maanmittauslaitos 1/MML/08
Koordinaatit:	X 7479602, Y 3516629, Z 214	Mittakaava:	1:10000



Tiukuharjut 1 parkkuupukki jäännös	MH-tunnus: 136293
---	------------------------------

Kohdetyyppi:	9 Valmistuspaikat/työpaikat	Haltija:	191 Metsätalous Itä-Lappi
Ajoitus:	7116 Uusi aika	Ylläpitäjä:	191 Metsätalous Itä-Lappi
Rakentamisvuosi:		Kunta:	742 Savukoski
Lukumäärä:	1		

Koordinaattiselitys:	Keskikoordinaatti	Geometria tuotettu:	4 Gps-mittaus, korjaamaton
Koordinaatit:	X 7479647, Y 3519892, Z 193	Löydöt:	

Taustatiedot

Kohde löytyi ilman ennakkotietoja.

Ympäristön kuvaus

Kohde sijaitsee Hietajoen ja Tiukuharjujen itäpuolella, Ison Lusikkavaaran lounaispuolella. Pääkkölä-Härkäjoki -maantie tekee tällä kohdalla jyrkän mutkan ja ylittää Hietajoen. Kohde sijoittuu mutkasta 55 m kaakkoon. Kasvillisuus on kuusivaltaista sekapuustoista tuoretta kangasta, jossa kasvaa uudistuskypsää metsikköä.

Kohteen kuvaus

Kohteessa on pyöröpuista tehty parkkuupukki. Pukin selkäosa on 2 m pituinen, ja siihen on naulattu 1,5 m pituiset halkaistut riu'ut jaloiksi. Jalkojen kiinnityskohtaa varten selkäosan sivuihin on veistetty lovet. Selkäosa on veistetty päältä suoraksi. Rakennelma on 1 m korkea.

Kohteen rajaus

Kohde rajautuu maanpinnalle näkyvien rakenteiden perusteella 2 m x 1 m kokoiselle alueelle.

Tulkinta

Kyseessä on puutavaran kuorimisessa käytetty parkkuupukki. Kohde on mahdollisesti samanikäinen kuin tien pohjoispuolella oleva kämppä (Tiukuharjun 2), jolloin se ajoittuisi 50-60-luvulle.

Lisätietoja

Toimenpiteet

Tarkastukset

Tila: 3 Toteutettu

Laji: 6 Suojeluarvojen tarkastus

Tarkastusvuosi: 2011

Tarkastuspvm: 31.5.2011 Tarkastaja: S. Tolonen
 Kuvaus: KMO kulttuuriperintöinventointi Savukoski 2011

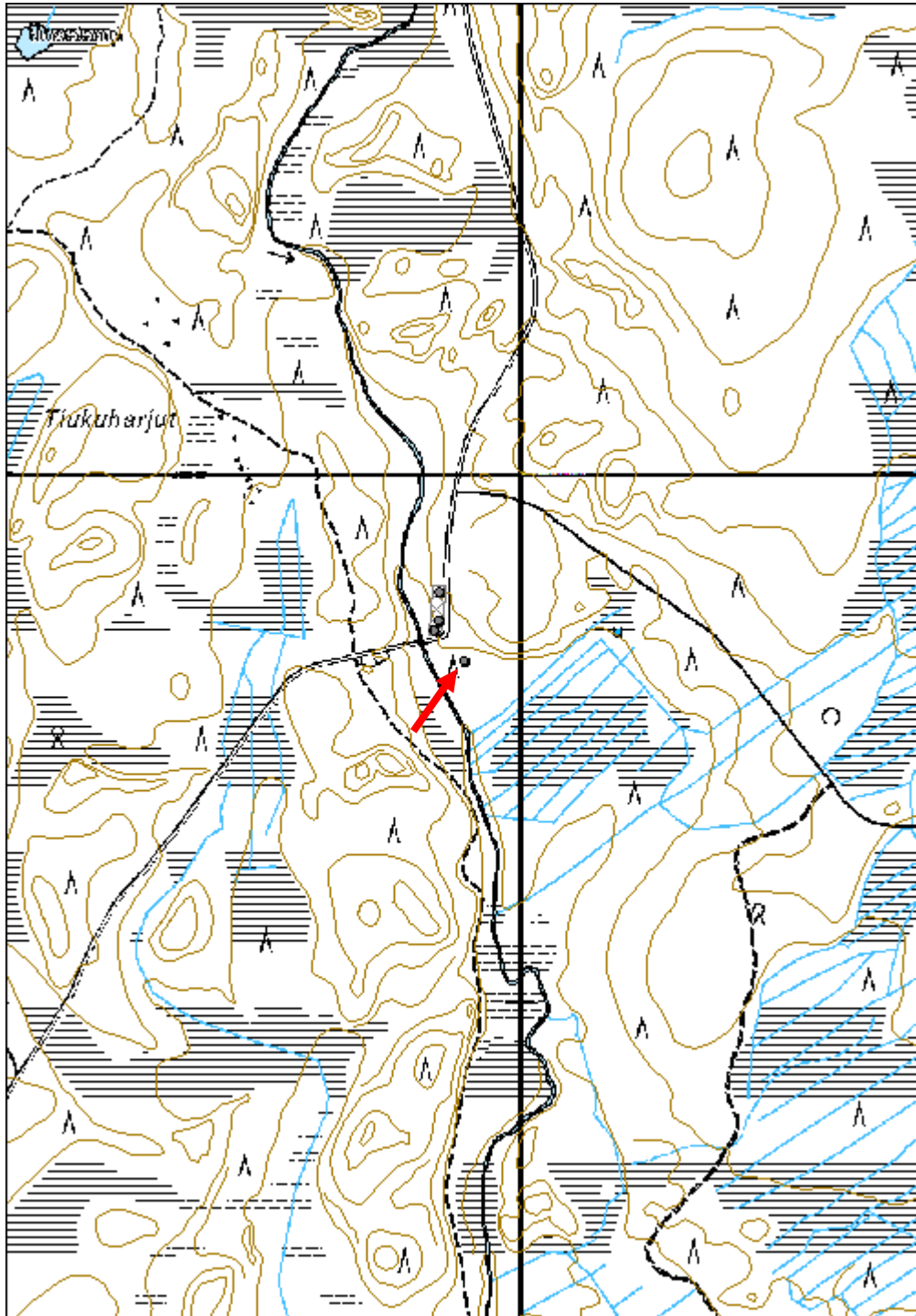
Viranomais- rekisterinro:		Kunto:	1 Hyvä
Arvotus:	8 Muu suojeluarvo	Olotila:	2 Ei käytössä
Selitys:		Kohteen suojaus:	9 Muu suojeluarvo
		Selitys:	

Ympäristön suojaus:	0 Ei määritelty
Selitys:	



Tiukuharjut 1 parkkuupukki. Kuva: S. Tolonen.

Kohdetyyppi:	9 Valmistuspaikat/työpaikat	Copyright:	© <i>Metsähallitus</i> 2008 © <i>Maanmittauslaitos</i> 1/MML/08
Koordinaatit:	X 7479647, Y 3519892, Z 193	Mittakaava:	1:10000



Tiukuharjut 2 kämppä jäännös	MH-tunnus: 136303
-------------------------------------	------------------------------

Kohdetyyppi:	1 Asuinpaikat	Haltija:	191 Metsätalous Itä-Lappi
Ajoitus:	7116 Uusi aika	Ylläpitäjä:	191 Metsätalous Itä-Lappi
Rakentamisvuosi:		Kunta:	742 Savukoski
Lukumäärä:	3		

Koordinaatti- selitys:	Keskikoordinaatti	Geometria tuotettu:	4 Gps-mittaus, korjaamaton
Koordinaatit:	X 7479744, Y 3519840, Z 200	Löydöt:	

Taustatiedot

Kohde on merkitty vuosien 1956 ja 1964 Luiron ja Ylikemin hoitoalueiden karttoihin sekä vuoden 1970 topografiseen karttaan kämpäksi. Topografiseen karttaan kartoitustyö on tehty v. 1964-66.

Ympäristön kuvaus

Kohde sijaitsee Hietajoen itärannalla, Tiukuharjujen itäpuolella, Ison Lusikkavaaran lounaispuolella. Pääkkölä-Härkäjoki -maantie tekee tällä kohdalla jyrkän mutkan ja ylittää Hietajoen. Kohde sijoittuu mutkan sisäkaarten puolelle. Kasvillisuus on kuusivaltaista tuoretta kangasta, jossa kasvaa uudistuskypsää metsikköä.

Kohteen kuvaus

Kohteesta löytyi parakkikämpän ja sen pihapiirissä kaivon ja jätekaivon jäännökset.

Koordinaatit:

Kämpä: X 7479777, Y 3519845, Z 200;

Kaivo: X 7479724, Y3519844, Z 196;

Jätekaivo: X 7479705, Y 3519835, Z 194

Parakkikämpä sijaitsee nykyisen tien varressa jyrkästi joelle laskevan rinteeseen päällä. Kämpän pohja on 18 m x 5 m kokoinen pohjois-eteläsuuntainen matala maavalli. Puurakenteet on purettu pois. Pohja jakautuu maavalleilla neljään erikokoiseen osaan - pohjoispäädyssä on 3 m ja eteläpäädyssä 8 m pituinen osa. Näiden välissä on kaksi 3,5 m pituista osaa. 8 m pituisen osan valli on heikommin erottuva kuin muiden. Eteläpäästä katsottuna toisena olevan osan kaakkoisnurkassa on luonnonkivistä ja sementistä valettu 1,2 m x 1,2 m kokoinen 30 cm korkea rikkoutunut uunin pohja. Kämpän pohjan päällä kasvaa koivuntaimia.

Kämpän pihapiirissä kämpästä 55 m etelään alatasanteella on lisäksi puurakenteisen kaivon jäännös. Kaivon kehikko on salvottu paksuista sahatuista lankuista. Salvokset ovat sahattuja koirankaulasalvoksia. Kehikon sisäpuolella nurkissa on pystyriu"ut. Kaivon kehikko on mitoiltaan 1,6 m x 1,4 m kokoinen ja ainakin 2 m syvä. Kaivo pitäisi peittää, koska se on avonaisena vaarallinen.

Jätekuilu sijaitsee kämpästä 70 m etelään, kaivosta 20 m lounaaseen alarinteeseen päin.

Siinä on maa alla oleva luonnonkiviseinä, jonka päällä on yksi pyöröhirsikerta. Rakennelman mitat ovat 2,8 m x 2,9 m. Hirsikerran päälle on naulattu sahatuista laudoista kansi, joka on osittain lahonnut. Kaivo on joko täytetty tai täyttynyt. Tämän tyyppiset rakennelmat ovat Onni Karvosen mukaan tarkoitettu kuivan jätteen keräyspaikaksi, ja niiden rakentaminen parakkikämpille on ollut pakollista.

Pihapiirissä on lisäksi runsaasti erilaisia helloja, kuumavesisäiliöitä, kamiinoita ja tynnyreitä, joista osa voi olla peräisin kämpästä ja osa on tuotu myöhemmin paikalle. Lisäksi tien eteläpuolella on sillan korjaukseen liittyviä rakenteita, jotka eivät liity tähän kohteeseen.

Kohteen raja

Kohde rajattiin maanpinnalle näkyvien rakenteiden perusteella 90 m x 25 m kokoiselle etelä-pohjoissuuntaiselle alueelle. Kaikki hellat yms. eivät kuulu kohteeseen.

Tulkinta

Kohteessa on 50-60-luvuille ajoittuva metsätyöparakkikämpä ja sen pihapiirin rakenteita.

Lisätietoja

Huom. Kuvat kustakin rakenteesta löytyvät pistemuodossa tallennetuista kohteista.

Yleiskartta Luiron hoitoalueesta. Metsähallitus 1956.

Yleissilmäyskartta Ylikemin hoitoalueesta. Metsähallitus 1963.

Topografinen kartta 1:20 000. Karttalehti 3731 05. Maanmittauslaitos 1970.

Toimenpiteet

Tarkastukset

Tila: 3 Toteutettu

Laji: 6 Suojeluarvojen tarkastus

Tarkastusvuosi: 2011

Tarkastuspvm: 31.5.2011 Tarkastaja: S. Tolonen

Kuvaus: KMO kulttuuriperintöinventointi Savukoski 2011

**Viranomais-
rekisterinro:**

Kunto: 2 Keskinertainen

Arvotus:

8 Muu suojeluarvo

Olotila: 2 Ei käytössä

**Kohteen
suojaus:** 9 Muu suojeluarvo

Selitys:

Selitys:

**Ympäristön
suojaus:**

0 Ei määritelty

Selitys:

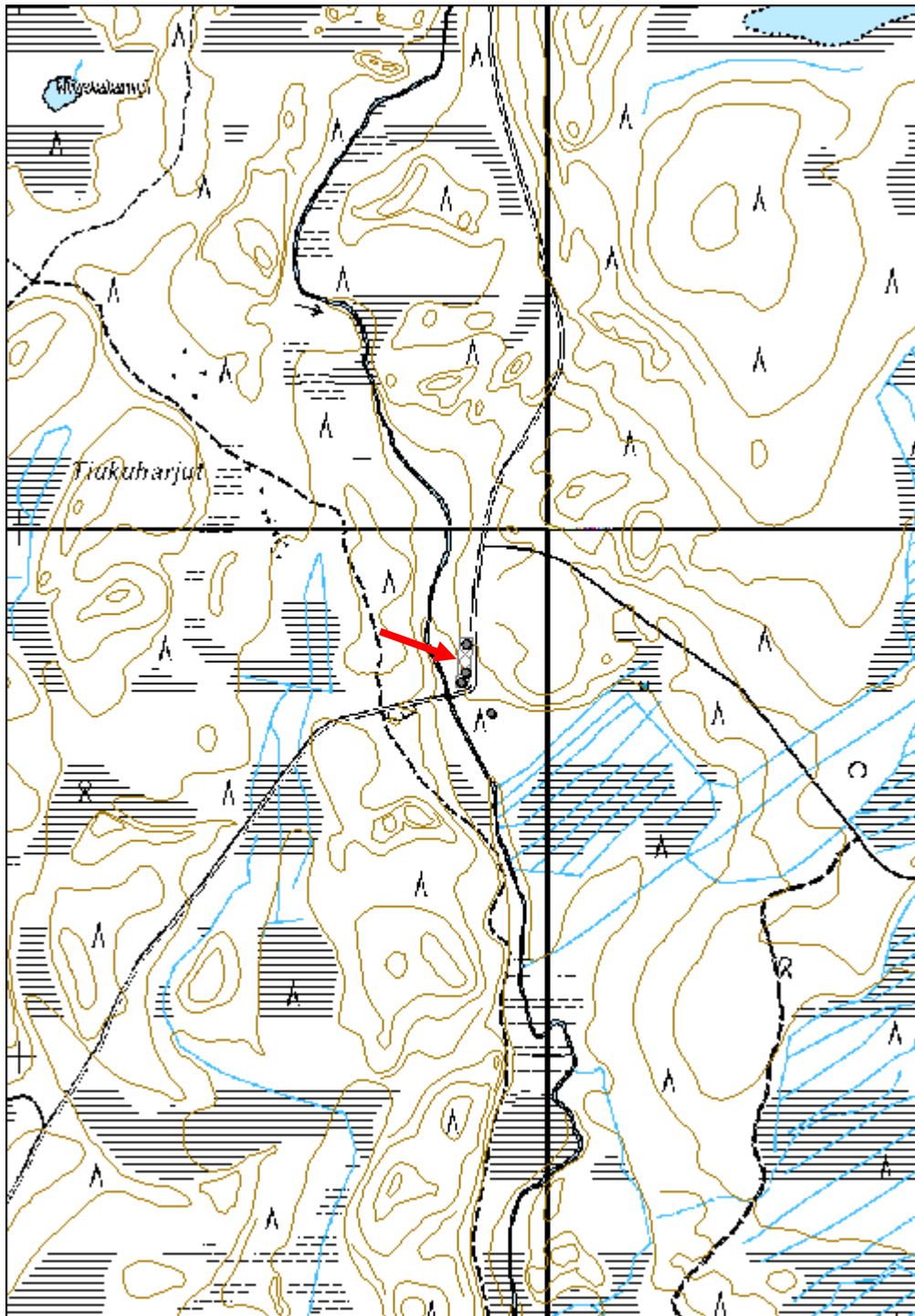


Tiukuharjut 2, parakkikämpän pohja koilliseen. Kuva: S. Tolonen.



Tiukuharjut 2, kaivo itään. Kuva: S. Tolonen.

Kohdetyyppi:	1 Asuinpaikat	Copyright:	© <i>Metsähallitus</i> 2008 © <i>Maanmittauslaitos</i> 1/MML/08
Koordinaatit:	X 7479744, Y 3519840, Z 200	Mittakaava:	1:10000



Kuusikko-Lusikkavaara 1 kivilatomus jäännös	MH-tunnus: 136414
--	-----------------------------

Kohdetyyppi:	17 Kivi- ja maarakenteet	Haltija:	191 Metsätalous Itä-Lappi
Ajoitus:	7116 Uusi aika	Ylläpitäjä:	191 Metsätalous Itä-Lappi
Rakentamisvuosi:		Kunta:	742 Savukoski
Lukumäärä:	1		

Koordinaattiselitys:	Keskikoordinaatti	Geometria tuotettu:	4 Gps-mittaus, korjaamaton
Koordinaatit:	X 7480476, Y 3522188, Z 247	Löydöt:	

Taustatiedot

Kohde löytyi ilman ennakkotietoja.

Ympäristön kuvaus

Kohde sijaitsee Ison Lusikkavaaran ja Kuusikko-Lusikkavaaran välissä olevan kapean suoalueen itäreunalla, Hietajoki-Kuissuvanto -tiestä 200 m länteen. Kohteen itäpuolella on länteen laskeva kivinen loivahko rinne, jossa on paljaana liuskemaista laakakiveä. Kasvillisuus on mäntyvaltaista kuivaa kangasta, jossa kasvaa nuorta kasvatusmetsikköä, ja se muuttuu rämeeksi länsipuolella.

Kohteen kuvaus

Kohteessa on 3 m x 1,2 m kokoinen ja 0,8 m korkea itä-länsisuuntainen soikeanmuotoinen kivilatomus. Latomuksen kivet ovat jonkinlaista liuskekiveä, ja ne on ilmeisesti kerätty itäpuolella olevasta louhikosta. Latomuksen päällä kasvaa jonkin verran varpuakasveja, mutta latomus erottuu silti hyvin maastosta. Latomuksen alta havaittiin kapea kuorimaton männynrunko, jonka päälle kivet on asetettu.

Kohteen rajaus

Kohde rajattiin maanpinnalle näkyvien rakenteiden perusteella 3 m x 1,2 m kokoiselle itä-länsisuuntaiselle alueelle.

Tulkinta

Latomus ei vaikuta olevan uunin jäännös, vaan se on mahdollisesti rakennuskiviröykkiö, ja kivet on ollut tarkoitus siirtää muualle. Kiviaines on samanlaista kuin alueella usein uuneissa käytetty kivi. Latomus ajoittuu sen alla olevan männynrunгон perusteella 1900-luvun alkupuoliskolle. Se voi olla samanikäinen kuin luoteispuolella oleva kämpä.

Tarkastukset

Tila: 3 Toteutettu	Laji: 6 Suojeluarvojen tarkastus	Tarkastusvuosi: 2011
Tarkastuspvm: 1.6.2011	Tarkastaja: S. Tolonen	
Kuvaus: KMO kulttuuriperintöinventointi Savukoski 2011		

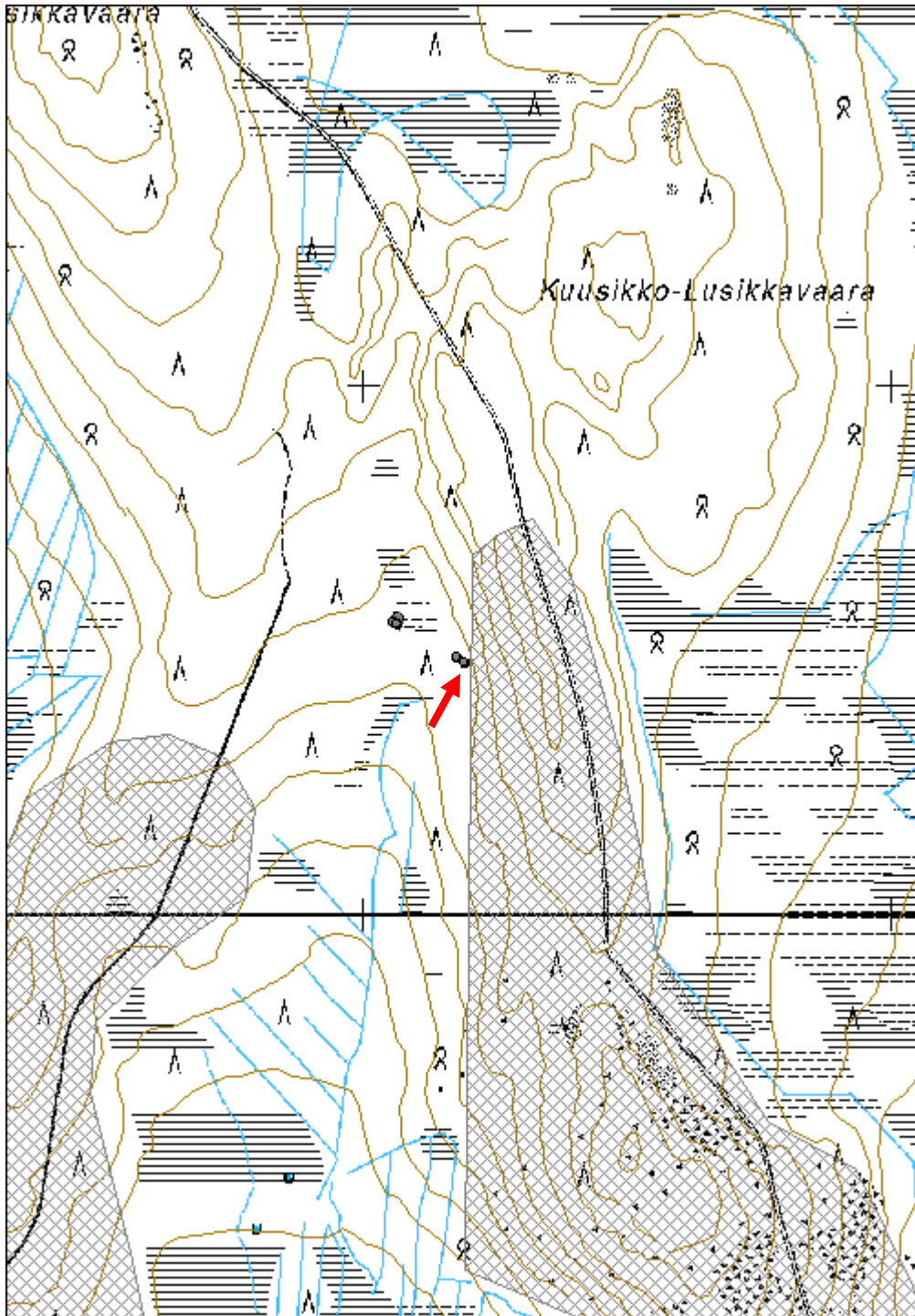
Viranomais- rekisterinro:		Kunto:	1 Hyvä
Arvotus:	8 Muu suojeluarvo	Olotila:	2 Ei käytössä
Selitys:		Kohteen suojaus:	9 Muu suojeluarvo
		Selitys:	

Ympäristön suojaus:	0 Ei määritelty
Selitys:	



Kuusikko-Lusikkavaara 1 kivilatomus länteen. Kuva: S. Tolonen.

Kohdetyyppi:	17 Kivi- ja maarakenteet	Copyright:	© Metsähallitus 2008 © Maanmittauslaitos 1/MML/08
Koordinaatit:	X 7480476, Y 3522188, Z 247	Mittakaava:	1:10000



Kuusikko-Lusikkavaara 2 kämpä jäännös	MH-tunnus: 136428
--	-----------------------------

Kohdetyyppi:	1 Asuinpaikat	Haltija:	191 Metsätalous Itä-Lappi
Ajoitus:	7116 Uusi aika	Ylläpitäjä:	191 Metsätalous Itä-Lappi
Rakentamisvuosi:		Kunta:	742 Savukoski
Lukumäärä:	1		

Koordinaattiselitys:	Keskikoordinaatti	Geometria tuotettu:	4 Gps-mittaus, korjaamaton
Koordinaatit:	X 7480486, Y 3522174, Z 247	Löydöt:	

Taustatiedot

Kohde löytyi ilman ennakkotietoja.

Ympäristön kuvaus

Kohde sijaitsee Ison Lusikkavaaran ja Kuusikko-Lusikkavaaran välissä olevan kapean rämeen itäreunalla, Hietajoki-Kuissuvanto -tiestä 200 m länteen. Kohteen itäpuolella on länteen laskeva kivinen loivahko rinne. Kasvillisuus on mäntyvaltaista kuivaa kangasta, jossa kasvaa nuorta kasvatusmetsikköä, ja se muuttuu rämeeksi länsipuolella.

Kohteen kuvaus

Kohteessa on 4 m x 4,2 m kokoinen pyöröhirsinen kämpän jäännös. Seinälinjat ovat päällmansuuntien suuntaiset. Hirsistä on jäljellä kolme hirsikertaa. Niissä on molemmille puolille kirveellä veistetyt koirankaulasalvokset. Osa hirsien päistä on sahattu ja osa veistetty kirveellä, ja ne on jätetty eripituisiksi. Rakennuksen luoteisnurkassa on 3 m x 1,7 m x 0,7 m kokoinen laakamaisista luonnonkivistä koostuva uuninkiviröykkiö. Rakennuksen päällä kasvaa muutamia koivuja.

Kohteen rajaus

Kohde rajattiin maanpinnalle näkyvien rakenteiden perusteella 4 m x 4,2 m kokoiselle päällmansuuntien mukaiselle alueelle.

Tulkinta

Kohteessa on kämpän jäännös, joka ajoittune 1900-luvun alkupuoliskolle. Kämpä on voinut toimia esimerkiksi metsätyökämpänä tai niittymökkinä. Alueella on ollut hakkuita tiittävästi ainakin 30-40-luvulla, ja kämpä voi liittyä näihin hakkuisiin.

Lisätietoja

Toimenpiteet

--

Tarkastukset

Tila: 3 Toteutettu Laji: 6 Suojeluarvojen tarkastus Tarkastusvuosi: 2011
 Tarkastuspvm: 1.6.2011 Tarkastaja: S. Tolonen
 Kuvaus: KMO kulttuuriperintöinventointi Savukoski 2011

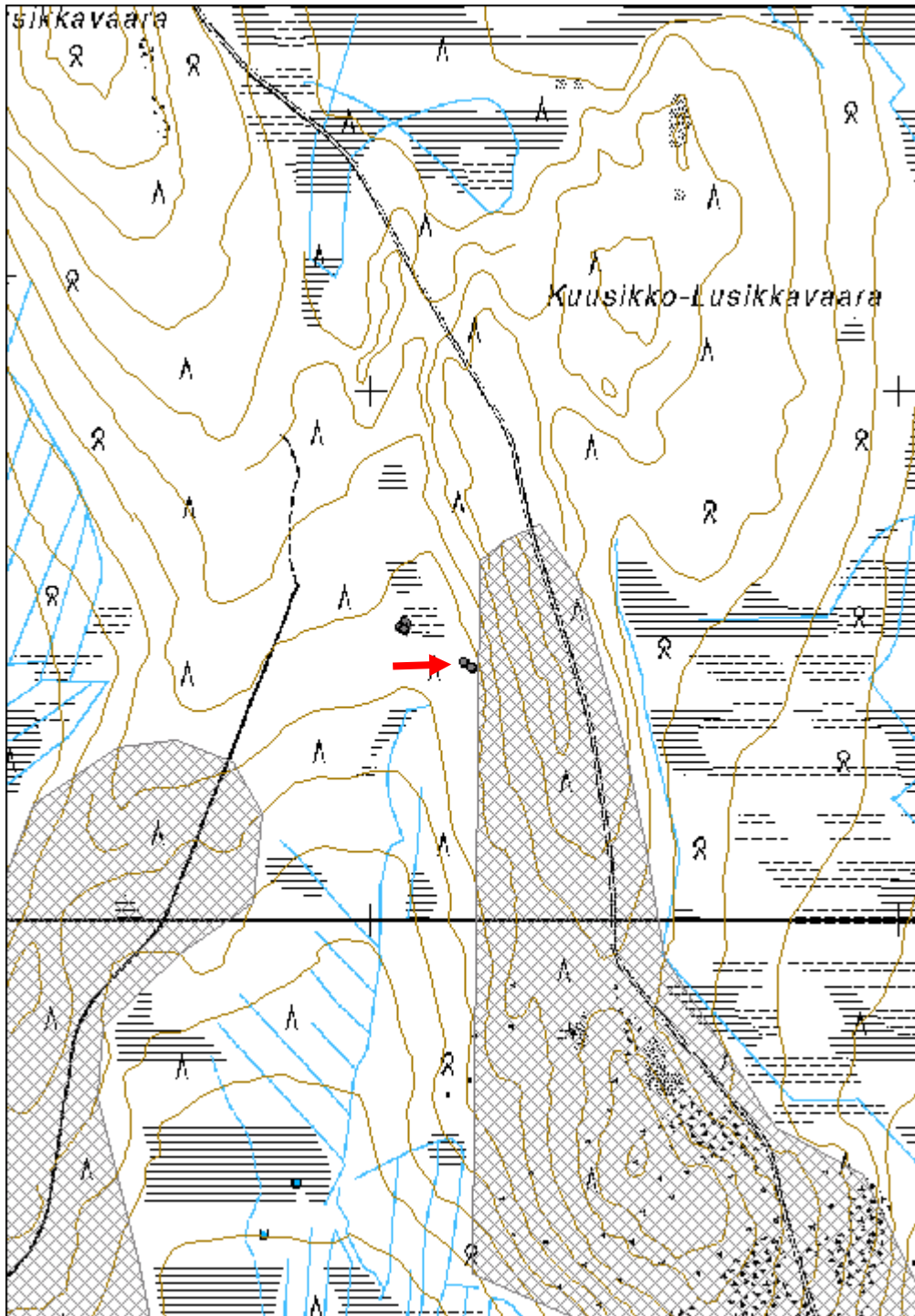
Viranomais- rekisterinro:		Kunto:	2 Keskinertainen
Arvotus:	8 Muu suojeluarvo	Olotila:	2 Ei käytössä
Selitys:		Kohteen suojelu:	9 Muu suojeluarvo
		Selitys:	

Ympäristön suojelu:	0 Ei määritelty
--------------------------------	-----------------



Kuusikko-Lusikkavaara 2 kämpän jäännös luoteeseen. Kuva: S. Tolonen.

Kohdetyyppi:	1 Asuinpaikat	Copyright:	© <i>Metsähallitus</i> 2008 © <i>Maanmittauslaitos</i> 1/MML/08
Koordinaatit:	X 7480486, Y 3522174, Z 247	Mittakaava:	1:10000



Iso Lusikkavaara 2 kämppä jäännös	MH-tunnus: 137486
--	-----------------------------

Kohdetyyppi:	1 Asuinpaikat	Haltija:	191 Metsätalous Itä-Lappi
Ajoitus:	7116 Uusi aika	Ylläpitäjä:	191 Metsätalous Itä-Lappi
Rakentamisvuosi:		Kunta:	742 Savukoski
Lukumäärä:	3		

Koordinaattiselitys:	Keskikoordinaatti	Geometria tuotettu:	4 Gps-mittaus, korjaamaton
Koordinaatit:	X 7480553, Y 3522057, Z 247	Löydöt:	

Taustatiedot

V. 1970 topografiseen karttaan paikalle on merkitty ulkorakennus. Kartoitustyö karttaa varten on tehty vuosina 1964-66.

Ympäristön kuvaus

Kohde sijaitsee Ison Lusikkavaaran ja Kuusikko-Lusikkavaaran välissä olevan kapean rämeen länsireunalla. Kasvillisuus on mäntyvaltaista sekapuustoista soistuvaa kuivaa kangasta, jossa on tällä kohdalla vielä runsaasti puustoa. Alue on kitumaata.

Kohteen kuvaus

Kohteessa on heinää kasvavalla aukiolla kahden rakennuksen jäännökset ja aukion pohjoispuolella puurakenteen, mahdollisesti laavun, jäännös.

Koordinaatit:

Kämpä: X 7480549, Y 3522061, Z 247;

Talli: X 7480553, Y 3522054, Z 247;

Puurakenne: X 7480563, Y 3522062, Z 247

Mahdollinen kämpän jäännös on 8 m x 8 m kokoinen pyöröhirsirakennus, josta on jäljellä yksi hirsikerta ja halkaistuja kattolautoja. Rakennuksen seinälinjat ovat väli-ilmansuuntien mukaiset. Rakennuksessa ei näy lämmityslaitteen jäännöksiä. Rakennuksessa on koirankaulasalvokset, joista osa on sahattu ja osa veistetty kirveellä. Sen päällä kasvaa muutamia koivuja.

Kämpän luoteispuolella 8 m etäisyydellä on 4,5 m x 4,4 m kokoisen rakennuksen, mahdollisesti tallin, jäännös. Rakennuksesta on jäljellä yksi pyöröhirsikerta sekä halkaistuja kattolautoja. Rakenteen päällä on paljon irtonaisia hirsiiä. Seinälinjat ovat väli-ilmansuuntien mukaiset. Osa rakennuksen koirankaulasalvoksista on veistetty kirveellä ja osa sahattu. Rakennuksessa on käytetty tehdastekoisia rautanauvoja. Rakennusten pohjoispuolella 10 m etäisyydellä aukion ulkopuolella on puurakenne, joka voi olla laavun tai aidan jäännös. Rakenteessa on 1,7 m korkea kallellaan oleva pystypuu, johon on naulattu kahdelta sivulta pyöreitä ja halkaistuja riukuja. Riu"ut on naulattu niin että ne ovat toisiaan kohtisuorassa ylhäältä päin katsottuna. Toinen sivu on 2 m ja toinen 2,5 m pituinen. Ympäristöstä ei löydetty muita tähän liittyviä jäännöksiä.

Kohteen rajaus

Kohde rajattiin maanpinnalle näkyvien rakenteiden ja niiden välisen avonaisen piha-alueen

perusteella n. 21 m x 17 m kokoiselle lounais-koillisuuntaiselle alueelle.

Tulkinta

Suurempi rakennus on mahdollisesti metsätyökämppä, ja pienempi tallin jäännös. Puurakenne voi olla aidan tai laavumaisen rakenteen jäännös. Rakennukset ajoittunevat 30-50-luvulle. Alueella on ollut hakkuita tietyvästi ainakin 30-40-luvulla, ja kämppä voi liittyä näihin hakkuisiin. Topografisen kartan merkinnän perusteella voi olla, että rakennukset eivät ole enää olleet alkuperäisessä käytössä 60-luvulla, jolloin karttaan on merkitty kylmä rakennus.

Lisätietoja

Huom. Kuvat kustakin rakennuksesta löytyvät pistemuodossa tallennetuista kohteista. Topografinen kartta 1:20 000. Karttalehti 3731 09. Maanmittauslaitos 1970.

Tarkastukset

Tila: 3 Toteutettu Laji: 6 Suojeluarvojen tarkastus Tarkastusvuosi: 2011
Tarkastuspvm: 1.6.2011 Tarkastaja: S. Tolonen
Kuvaus: KMO kulttuuriperintöinventointi Savukoski 2011

**Viranomais-
rekisterinro:**

Kunto: 2 Keskinertainen

Olutila: 2 Ei käytössä

Arvotus: 8 Muu suojeluarvo

Kohteen suojelu: 9 Muu suojeluarvo

Ympäristön suojelu:

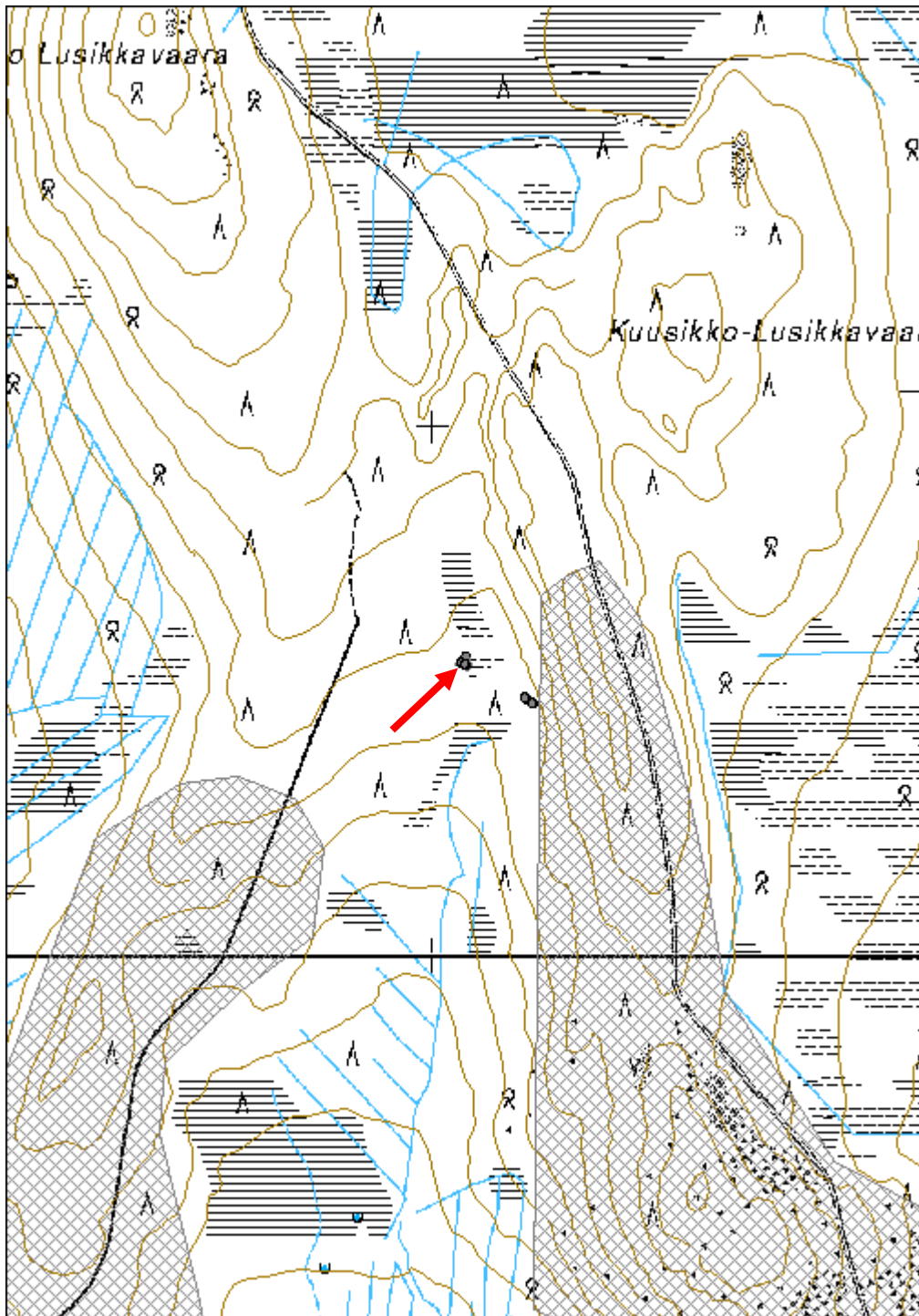
0 Ei määritelty



Iso Lusikkavaara 2, etualalla rakennus 2, takana kämppä, kuva itään.

Kuva: S. Tolonen

Kohdetyyppi:	1 Asuinpaikat	Copyright:	© <i>Metsähallitus</i> 2008 © <i>Maanmittauslaitos</i> 1/MML/08
Koordinaatit:	X 7480553, Y 3522057, Z 247	Mittakaava:	1:10000



Lusikkavaaransarvi 1 kämppä jäännös	MH-tunnus: 136501
--	------------------------------

Kohdetyyppi:	1 Asuinpaikat	Haltija:	191 Metsätalous Itä-Lappi
Ajoitus:	7116 Uusi aika	Ylläpitäjä:	191 Metsätalous Itä-Lappi
Rakentamisvuosi:		Kunta:	742 Savukoski
Lukumäärä:	2		

Koordinaattiselitys:	Keskikoordinaatti	Geometria tuotettu:	4 Gps-mittaus, korjaamaton
Koordinaatit:	X 7482601, Y 3521472, Z 237	Löydöt:	

Taustatiedot

Paikalle on merkitty v. 1970 topografiseen karttaan ulkorakennus. Kartoitustyö karttaa varten on tehty vuosina 1964-66.

Ympäristön kuvaus

Kohde sijaitsee Lusikkavaaransarven luoteisrinteen juurella rämeen reunalla loivassa lounaaseen viettävässä rinteessä. 170 m etäisyydellä luoteessa virtaa luonnonoja, joka laskee Hietajokeen. Kohteen lähialue on ojitettu. Kasvillisuus on mäntyvaltaista kuivahkoa kangasta, jossa kasvaa varttunutta kasvatusmetsikköä.

Kohteen kuvaus

Kohteessa on kahden rakennuksen, mahdollisesti kämpän ja tallin, jäännökset koillis-lounaissaunntaisesti 35 m etäisyydellä toisistaan. Rakennusten välissä on avointa heinikkoista piha-aluetta.

Koordinaatit:

Kämpä: X 7482587, Y 3521459, Z 237;

Talli: X 7482611, Y 3521483, Z 237

Lounaanpuoleisen rakennuksen, kämpän, jäännös on mitoiltaan 8,1 m x 7,2 m kokoinen. Harja ja rakennuksen pitkä sivu ovat lounais-koillisuuntaisia. Kämpästä on jäljellä kolme pyöröhirsikertaa sekä katon vuoliaisia ja runsaasti halkaistuja kattolautoja. Hirsissä on koirankaulasalvokset ja niiden sisäpinta on veistetty suoraksi. Osa hirsien päistä on sahattu ja osa on veistetty, ja ne on jätetty eripituisiksi. Kämpän koillispäädyn keskellä on 1 m leveä oviaukko. Rakennuksen vierestä löytyi kamiinan hormi, mutta muuta merkkiä lämmityslaitteesta ei löydetty. Rakennuksen päällä kasvaa muutamia koivuja.

Koillispuoleinen rakennus on mahdollisesti purettu talli. Se on mitoiltaan 6,4 m x 8 m, pitkä sivu on kaakko-luodesuuntainen. Rakennuksesta enää yksi osittainen lahonnut hirsikerta, ja se erottuu maastosta lähinnä kasvillisuuden perusteella. Rakennuksen kaakkoisreunassa kasvavan kuusen alla on muutamia pyöröhirsiiä ja lautoja. Rakennuksen päällä kasvaa muutamia koivuja ja kuusi.

Kohteen rajaus

Kohde rajattiin maanpinnalle näkyvien rakenteiden ja niiden välissä olevan avoimen

heinikkoisen piha-alueen perusteella.

Tulkinta

Kohteessa on kämpän, joka on mahdollisesti toiminut metsätyökämpänä, sekä tallin jäännös. Kohde ajoittunee 30-50-luvulle. Topografisen kartan merkinnän perusteella voisi kuvitella, että rakennukset eivät ole enää olleet alkuperäisessä käytössä 60-luvulla, jolloin karttaan on merkitty kylmä rakennus.

Lisätietoja

Huom. Kuvat kustakin rakennuksesta löytyvät pistemuodossa tallennetuista kohteista. Topografinen kartta 1:20 000. Karttalehti 3731 09. Maanmittauslaitos 1970.

Tarkastukset

Tila: 3 Toteutettu Laji: 6 Suojeluarvojen tarkastus Tarkastusvuosi: 2011
Tarkastuspvm: 1.6.2011 Tarkastaja: S. Tolonen
Kuvaus: KMO kulttuuriperintöinventointi Savukoski 2011

**Viranomais-
rekisterinro:**

Kunto: 2 Keskinertainen

Olotila: 2 Ei käytössä

Arvotus: 8 Muu suojeluarvo

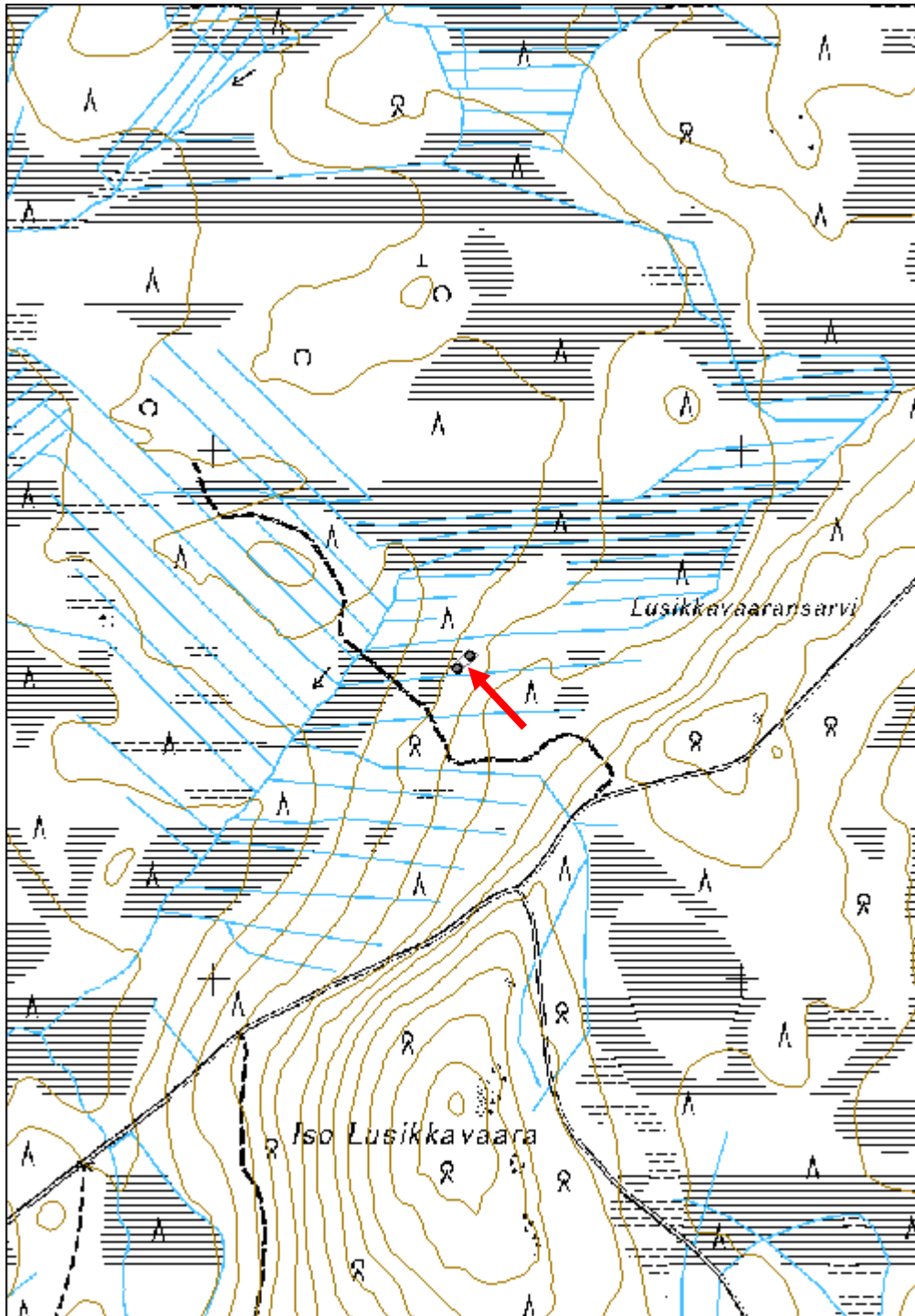
**Kohteen
suojelu:** 9 Muu suojeluarvo

Ympäristön suojelu: 0 Ei määritelty



Lusikkavaaransarvi 1 kämpän jäännös etelälounaaseen. Kuva: S. Tolonen.

Kohdetyyppi:	1 Asuinpaikat	Copyright:	© <i>Metsähallitus</i> 2008 © <i>Maanmittauslaitos</i> 1/MML/08
Koordinaatit:	X 7482601, Y 3521472, Z 237	Mittakaava:	1:10000



Käyläkönaapa 1 uittotammi jäännös	MH-tunnus: 136667
--	------------------------------

Kohdetyyppi:	9 Valmistuspaikat/työpaikat	Haltija:	191 Metsätalous Itä-Lappi
Ajoitus:	7116 Uusi aika	Ylläpitäjä:	350 Villi Pohjola Itä-Lappi
Rakentamisvuosi:		Kunta:	742 Savukoski
Lukumäärä:	2		

Koordinaattiselitys:	Keskikoordinaatti	Geometria tuotettu:	4 Gps-mittaus, korjaamaton
Koordinaatit:	X 7481535, Y 3520118, Z 213	Löydöt:	

Taustatiedot

Kohde löytyi ilman ennakkotietoja. Kohde on merkitty v. 1963 Ylikemin hoitoalueen karttaan.

Ympäristön kuvaus

Kohde sijaitsee Luiroon laskevan Hietajoen varrella Uttuvaarantien sillan kohdalla. Yläjuoksun puolella Hietajoki virtaa leveän Käyläkönaavan suoalueen läpi. Tammen kohdalla ja siitä alajuoksulle päin suo kapenee ja jokea ympäröi hiekkaiset kuivat kankaat. Tammen alapuolella suoalueen kasvillisuus on enimmäkseen kuusivaltaista sekapuustoista korpea, ja yläpuolella mäntyvaltaista sekapuustoista rämettä. Maasto nousee tammen luoteispuolella metsäalueelle, jossa kasvillisuus on tammen alapuolella mäntyvaltaista tuoretta kangasta ja yläpuolella mäntyvaltaista kuivahkoa kangasta. Maasto nousee myös tammen kaakkoispäässä, mutta rakenteet loppuivat suoalueen reunaan. Metsäalue alapuolella, mukaanlukien korpialue, on uudistuskypsää metsää, yläpuolella varttunutta kasvatusmetsikköä, ja rämealue on kitumaata.

Kohteen kuvaus

Kohteesta löytyi pukkitammityyppinen uittotammi. Tammi koostuu kahdesta 30 m etäisyydellä toisistaan olevasta rinnakkaisesta patorakenteesta. Rakenteet ovat kaakko-luodesuuntaisia ja lähes yhtä pitkiä.

Koordinaatit:

Patorakenne 1: X 7481498, Y 3520177, Z 213;

Patorakenne 2: X 7481518, Y 3520126, Z 213

Patorakenne 1 sijaitsee tiestä 25 m koilliseen. Se on kokonaisuudessaan 131 m pitkä. Joen kaakkoispuoleinen osa on 85 m ja luoteispuoleinen 35 m pitkä. Pato koostuu 1 m leveästä matalasta maa- ja kivivallista, jonka alapuolella vallin reunassa on halkaistuista pystylankuista ja niitä tukevasta pyöreästä vaakahirrestä koostuva puurakenne. Puurakennetta tukee alapuolelta harvakseltaan asetetut poikittaiset pyöreät tukihirret eli pukit, jotka kiinnittyvät lankkurakenteen kohdalla oleviin pystyhirsiiin. Rakenteen yläpuolella on n. 3 m leveä painauma, jossa on muutamia irtonaisia pyöröhirsiiä. Puurakenteet, erityisesti tukihirret, ovat huonossa kunnossa ja peittyneet kasvillisuuteen.

Rakenteen korkeus on n. 1 m. Joen kohdalla vedestä pistää esiin muutamia pystylankkuja, mutta suurin osa rakenteista on ilmeisesti purettu.

Patorakenne 2 on kokonaisuudessaan 143 m pitkä ja 13 m leveä. Joen kaakkoispuoleinen osa on 93 m ja luoteisosa 42 m pitkä. Tammen maavalli on jäänyt tien ja sillan alle, ja sen säilyneet osat sijoittuvat tien lounaispuolelle. Tienpenkan juurella metsänrajalla on halkaistuja pystylankkuja, joita tukee alapuolelta poikittaiset pyöreät tukihirret. Tukihirsien alapäässä on halkaisijaltaan 1 m kokoiset tukiröykkiöt, joiden alareunassa on 1-5 kappaletta 0,5-1 m pituisia pystyriukuja. Tukihirsien alapuolella on lisäksi irtonaisia pyöröhirsiiä. Puurakenteet ovat lahoavia ja sammaloituneita.

Kohteen rajaus

Kohde rajattiin maanpinnalle näkyvien rakenteiden perusteella 143 m pitkälle ja 41 m leveälle luode-kaakkosuuntaiselle alueelle. Tien ja joen kohdalta rakenteet ovat tuhoutuneet.

Tulkinta

Kohteessa on uittotammi, joka ajoittuu karttamerkintöjen perusteella viimeistään 50-60-luvulle. Onko kyseessä kaksi peräkkäistä eri-ikäistä tammaa vai kuuluvatko rakenteet samaan tammeen, on epäselvää. Rakenteiden tekotapa ja kunto on sama, mikä viittaisi samaan ikään. Erkki Piiraisen mukaan rakenteet voivat olla samanaikaisia, jolloin ylemmän tammen avulla olisi pystytty säätelemään alemmalle tammelle tulevien puiden määrää.

Lisätietoja

Huom. Kuvat rakenteista löytyvät pistemuotoon tallennetuista kohteista.

Yleissilmäyskartta Ylikemin hoitoalueesta. Metsähallitus 1963.

Toimenpiteet

Tarkastukset

Tila: 3 Toteutettu Laji: 6 Suojeluarvojen tarkastus Tarkastusvuosi: 2011
Tarkastuspvm: 1.6.2011 Tarkastaja: S. Tolonen
Kuvaus: KMO kulttuuriperintöinventointi Savukoski 2011

Viranomais- rekisterinro:		Kunto:	2 Keskinertainen
Arvotus:	8 Muu suojeluarvo	Olotila:	2 Ei käytössä
Selitys:		Kohteen suojelu:	9 Muu suojeluarvo
		Selitys:	

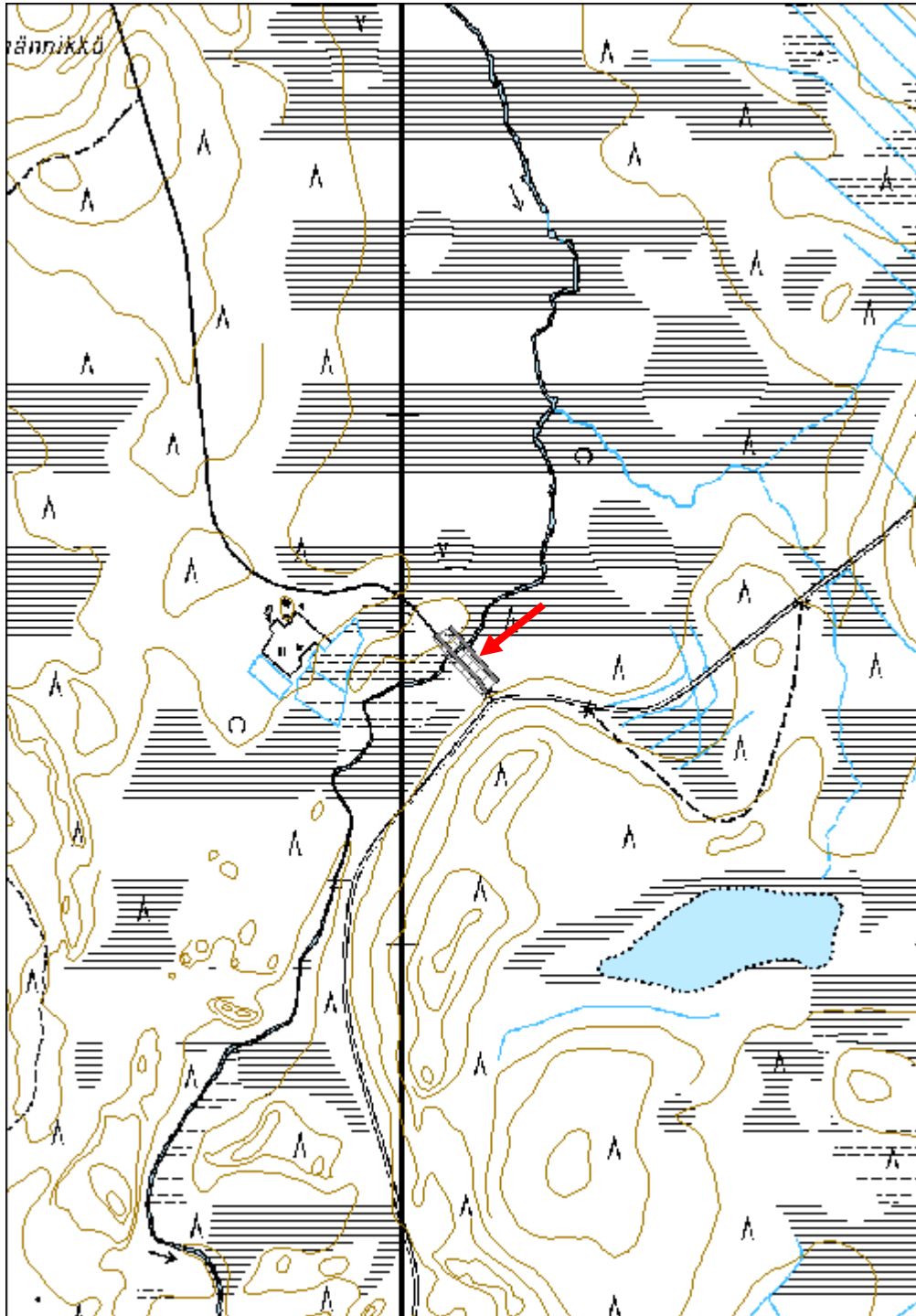
Ympäristön suojelu:	0 Ei määritelty
----------------------------	-----------------

Selitys:	
-----------------	--



Käyläkönaapa, kaakkoisosan tukirakenteita pohjoiskoilliseen. Kuva: S. Tolonen.

Kohdetyyppi:	9 Valmistuspaikat/työpaikat	Copyright:	© <i>Metsähallitus</i> 2008 © <i>Maanmittauslaitos</i> 1/MML/08
Koordinaatit:	X 7481535, Y 3520118, Z 213	Mittakaava:	1:10000



Nivatunturi 2 kuoppa jäännös	MH-tunnus: 137061
-------------------------------------	------------------------------

Kohdetyyppi:	17 Kivi- ja maarakenteet	Haltija:	191 Metsätalous Itä-Lappi
Ajoitus:	7116 Uusi aika	Ylläpitäjä:	191 Metsätalous Itä-Lappi
Rakentamivuosi:		Kunta:	742 Savukoski
Lukumäärä:	1		

Koordinaattiselitys:	Keskikoordinaatti	Geometria tuotettu:	4 GPS-mittaus korjaamaton
Koordinaatit:	X 7468653, Y 3533353, Z 460	Löydöt:	

Taustatiedot

Kohde löytyi ilman ennakkotietoja.

Ympäristön kuvaus

Kohde sijaitsee Savukosken ja Pelkosenniemen rajalla Nivatunturin huipulla. Maasto on avointa kivistä tunturimaata, jossa kasvaa muutamia kieroja mäntyjä ja tunturikoivuja. Alue on joutomaata. Tunturin huipulle tulee Savukosken ja Pelkosenniemen puolelta merkityt polut. Kohde sijaitsee Nivatunturin palovartijan majasta 10 m itään.

Kohteen kuvaus

Kohteessa on 4 m x 2 m x 0,5 m kokoinen epämääräisen muotoinen rakkakuoppa. Kuoppaa reunustaa toiselta sivulta rinne ja toiselta muutama suuri, halkaisijaltaan 0,5 - 1 m kokoinen kivi.

Kohteen rajaus

Kohde rajautuu maanpinnalle näkyvien rakenteiden perusteella 4 m x 2 m kokoiselle alueelle.

Tulkinta

Kuoppa voi olla palovartijan majaan liittyvä säilytyskuoppa. Toisaalta lähes samalle kohdalle karttaan on merkitty kolmiopiste, joten kuoppa voi olla myös jokin siihen liittyvän rakenteen jäännös.

Toimenpiteet

Tarkastukset

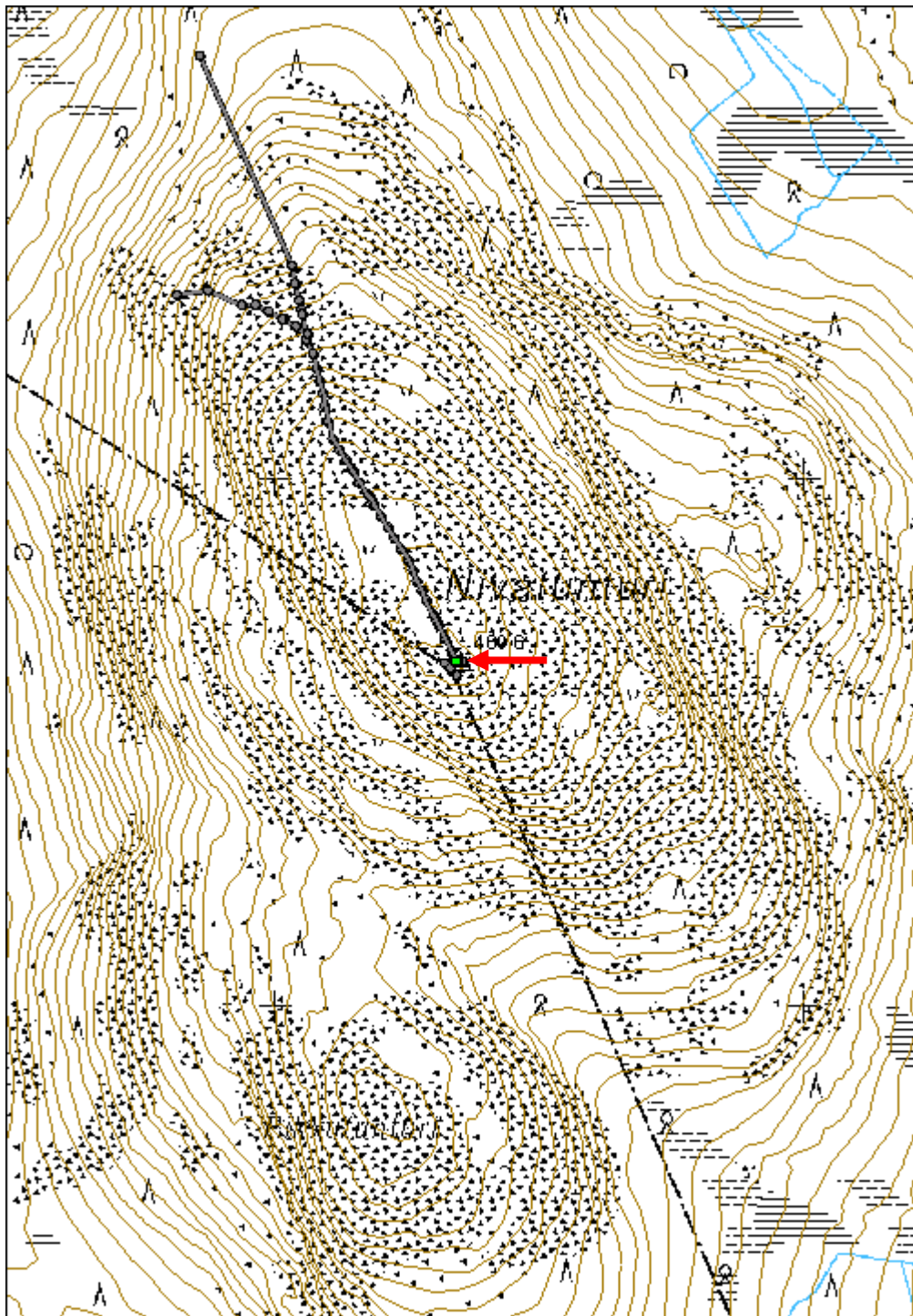
Tila: 3 Toteutettu Laji: 6 Suojeluarvojen tarkastus Tarkastusvuosi: 2011
Tarkastuspvm: 7.6.2011 Tarkastaja: S. Tolonen
Kuvaus: KMO kulttuuriperintöinventointi Savukoski 2011

Viranomais- rekisterinro:		Kunto:	2 Keskinertainen
Arvotus:	8 Muu suojeluarvo	Olotila:	2 Ei käytössä
Selitys:		Kohteen suojaus:	9 Muu suojeluarvo
		Selitys:	
Ympäristön suojaus:	0 Ei määritelty		
Selitys:			



Nivatunturi 2 kuoppa. Kuva: S. Tolonen.

Kohdetyyppi:	17 Kivi- ja maarakenteet	Copyright:	© Metsähallitus 2008 © Maanmittauslaitos 1/MML/08
Koordinaatit:	X 7468653, Y 3533353, Z 460	Mittakaava:	1:10000



Nivatunturi 3 rajakivi	MH-tunnus: 137376
-------------------------------	------------------------------

Kohdetyyppi:	17 Kivi- ja maarakenteet	Haltija:	992 Kunta
Ajoitus:	7116 Uusi aika	Ylläpitäjä:	992 Kunta
Rakentamisvuosi:		Kunta:	742 Savukoski
Lukumäärä:	3		

Koordinaattiselitys:	Keskikoordinaatti	Geometria tuotettu:	4 Gps-mittaus, korjaamaton
Koordinaatit:	X 7468638, Y 3533333, Z 459	Löydöt:	

Taustatiedot

Kohteesta ei ollut varsinaisia ennakkotietoja, mutta kunnan raja näkyy peruskartassa.

Ympäristön kuvaus

Kohde sijaitsee Savukosken ja Pelkosenniemen rajalla Nivatunturin huipulla. Rajalinja tekee kohdalla mutkan. Maasto on avointa kivistä tunturimaata, jossa kasvaa muutamia kieroja mäntyjä ja tunturikoivuja. Alue on joutomaata. Tunturin huipulle tulee Savukosken ja Pelkosenniemen puolelta merkityt polut.

Kohteen kuvaus

Kohteessa on Savukosken ja Pelkosenniemen kuntien rajakivi. Rajakivi on rajalinjan mutkan kohdalla, ja sen molemmilla puolilla on rajalinjojen suuntaa merkitsevät kivijonot.

Koordinaatit:

Rajakivi: X 7468641, Y 3533330, Z 459;

Linjakivet 1: X 7468650, Y 3533319, Z 459;

Linjakivet 2: X 7468627, Y 3533341, Z 459

Rajakivi on kuutiomainen 1,3 m x 1,5 m x 0,75 m kokoinen laakamaisista luonnonkivistä tehty latomus, jonka keskelle on asetettu 35 cm korkea pystykivi. Tästä 14 m eteläkaakkoon on viidestä 2 m välein pystyyn asetetusta, kivillä tuetusta laakakivestä koostuva eteläkaakko-pohjoisluodesuuntainen kivijono. Yksi kivistä on kaatunut. Toinen linjakivijono sijaitsee rajakivestä 11 m luoteeseen. Siinä on 4 pystykiveä 2 m etäisyydellä toisistaan luode-kaakkosuuntaisesti.

Pihapiirissä on myös muita pystytettyjä kiviä ja kivilatomuksia, joista osa merkitsee retkeilyreittiä ja osa on matkailijoiden pystyttämiä.

Kohteen rajaus

Kohde rajattiin maanpinnalle näkyvien rakenteiden perusteella 39 m pitkälle ja 2 m leveälle alueelle rajalinjan kohdalle.

Tulkinta

Kohteessa on käytössä oleva Savukosken ja Pelkosenniemen kuntien rajakivi. Savukosken ja Pelkosenniemen kunnat on perustettu v. 1916, joten rajakivi on tätä nuorempi.

Lisätietoja

Huom. Kuvat rakenteista löytyvät kunkin pistemuodossa tallennetun rakenteen liitteistä.

Tarkastukset

Tila: 3 Toteutettu Laji: 6 Suojeluarvojen tarkastus Tarkastusvuosi: 2011
 Tarkastuspvm: 7.6.2011 Tarkastaja: S. Tolonen
 Kuvaus: KMO kulttuuriperintöinventointi Savukoski 2011

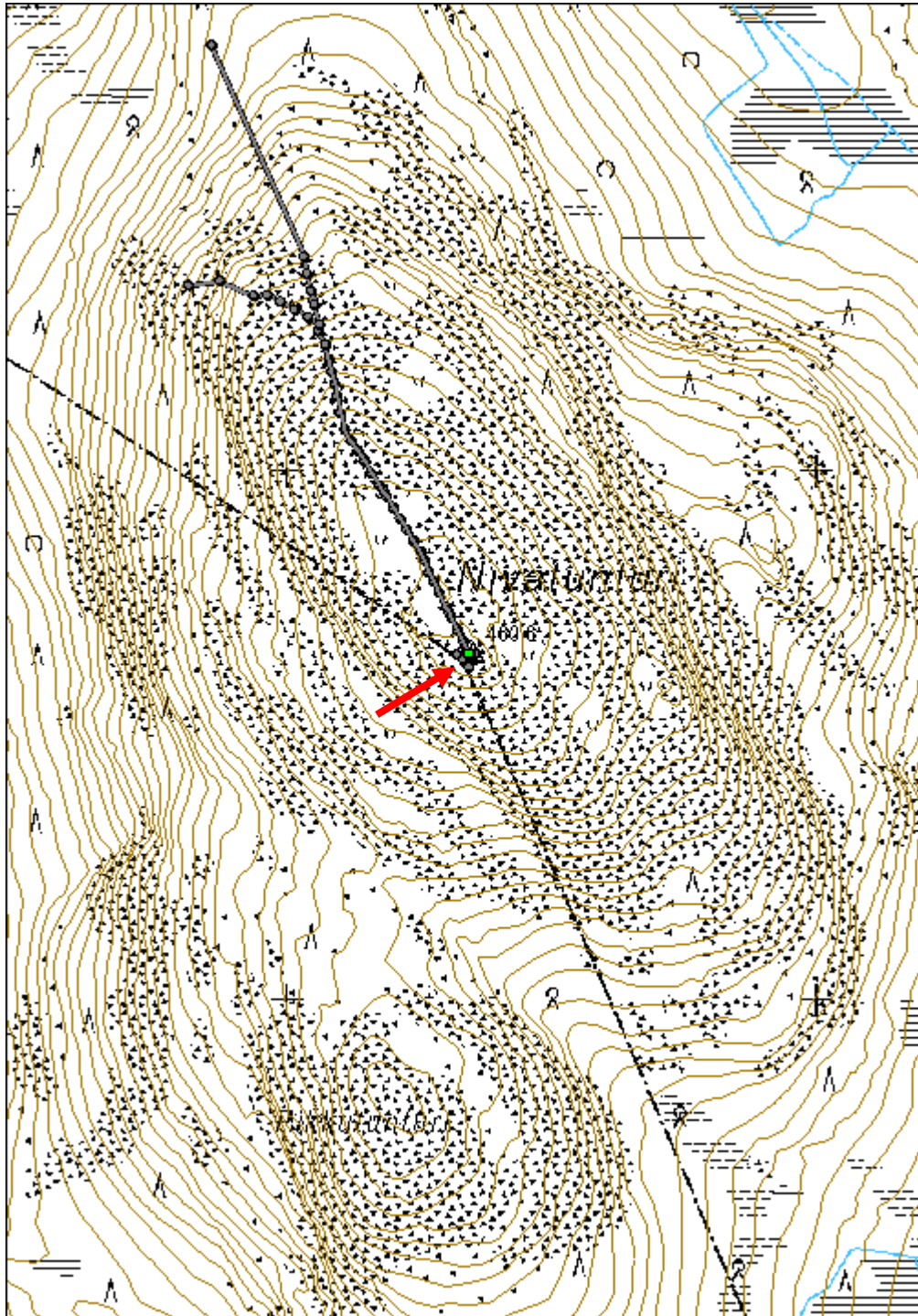
Viranomais- rekisterinro:		Kunto:	1 Hyvä
		Olotila:	1 Käytössä
Arvotus:	8 Muu suojeluarvo	Kohteen suojelu:	9 Muu suojeluarvo

Ympäristön suojelu:	0 Ei määritelty
----------------------------	-----------------



Nivatunturi 3, kunnan rajakivi koilliseen, taustalla Nivatunturi palovartijan maja. Kuva: S. Tolonen.

Kohdetyyppi:	17 Kivi- ja maarakenteet	Copyright:	© Metsähallitus 2008 © Maanmittauslaitos 1/MML/08
Koordinaatit:	X 7468638, Y 3533333, Z 459	Mittakaava:	1:10000



Nivatunturi 4 puhelinlinja jäännös	MH-tunnus: 137611
---	------------------------------

Kohdetyyppi:	99 Muu/määrittelemätön	Haltija:	191 Metsätalous Itä-Lappi
Ajoitus:	7116 Uusi aika	Ylläpitäjä:	191 Metsätalous Itä-Lappi
Rakentamisvuosi:		Kunta:	742 Savukoski
Lukumäärä:	44		

Koordinaatti- selitys:		Geometria tuotettu:	4 Gps-mittaus, korjaamaton
Koordinaatit:	X 7468993, Y 3533156, Z 449	Löydöt:	

Taustatiedot

Nivatunturin palovartijan maja on inventoitu aikaisemmin, mutta siihen liittyvän puhelinlinjan säilyneisyydestä ei ollut tarkkaa tietoa.

Ympäristön kuvaus

Kohde sijaitsee Savukosken ja Pelkosenniemen rajalla Nivatunturin huipulla. Maasto on avointa kivistä tunturimaata, jossa kasvaa muutamia kieroja mäntyjä ja tunturikoivuja. Alue on joutomaata. Tunturin huipulle tulee Savukosken ja Pelkosenniemen puolelta merkityt polut. Pohjoisin löydetyistä rakenteista sijoittuu alemmas tunturin pohjoisrinteelle mäntyvaltaiselle sekapuustoiselle kuivahkolle kankaalle, jossa kasvaa uudistuskypsää metsää. Maaperä on tälläkin alueella kivinen.

Kohteen kuvaus

Kohteessa on Nivatunturin palovartijan majan puhelinlinjan jäännös. Linja lähtee majan länsisivulta pohjoisluodenurkan vierestä ja jatkuu pohjoisluoteeseen tunturin harjan suunnassa. 690 m etäisyydellä se haarautuu kahteen suuntaan; toinen haara jatkuu 270 m pohjoisluoteeseen ja toinen kaartaa 570 m länteen päin. Koko rakenteen yhteispituus on 1523 m. Rakenteet ovat helposti havaittavia rakassa, mutta metsärajan kohdalla ne häviävät ja vain yksittäisiä rakenteita löydettiin. Linjasta löydettiin 44 puhelinpylvään jäännöstä, jotka koostuvat puisesta pyöröhirsisestä pylväästä ja sen luonnonkivistä kasatuista tukiröykkiöstä. Pylväiden etäisyys toisistaan vaihtelee, ylhäällä harjanteella se on 10-30 m. Tukiröykkiöt ovat pyöreähköjä, halkaisijaltaan 1-3 m kokoisia ja 0,5-1 m korkeita. Osa pylväistä on kaatunut, ja useimmat vielä pystyssä olevat ovat menneet poikki. Pylväitä on tukenut röykkiön lisäksi kolme viistoon asetettua riukua, joista osa on säilynyt. Pylväiden välissä maassa on lisäksi puhelinlankaa ja muita puhelinlinjan osia.

Koordinaatit:

puhelinpylväs jäännös 1: X 7468658, Y 3533340, Z 460;
 puhelinpylväs jäännös 2: X 7468675, Y 3533331, Z 459;
 puhelinpylväs jäännös 3: X 7468696, Y 3533319, Z 457;
 puhelinpylväs jäännös 4: X 7468723, Y 3533307, Z 457;
 puhelinpylväs jäännös 5: X 7468742, Y 3533297, Z 457;
 puhelinpylväs jäännös 6: X 7468770, Y 3533283, Z 457;
 puhelinpylväs jäännös 7: X 7468788, Y 3533275, Z 457;

puhelinpylväs jäännös 8: X 7468806, Y 3533265, Z 456;
 puhelinpylväs jäännös 9: X 7468827, Y 3533258, Z 456;
 puhelinpylväs jäännös 10: X 7468846, Y 3533249, Z 456;
 puhelinpylväs jäännös 11: X 7468867, Y 3533236, Z 455;
 puhelinpylväs jäännös 12: X 7468887, Y 3533223, Z 454;
 puhelinpylväs jäännös 13: X 7468908, Y 3533210, Z 454;
 puhelinpylväs jäännös 14: X 7468928, Y 3533198, Z 453;
 puhelinpylväs jäännös 15: X 7468949, Y 3533185, Z 452;
 puhelinpylväs jäännös 16: X 7468958, Y 3533180, Z 451;
 puhelinpylväs jäännös 17: X 7468971, Y 3533172, Z 451;
 puhelinpylväs jäännös 18: X 7468993, Y 3533156, Z 449;
 puhelinpylväs jäännös 19: X 7469015, Y 3533144, Z 448;
 puhelinpylväs jäännös 20: X 7469036, Y 3533131, Z 447;
 puhelinpylväs jäännös 21: X 7469076, Y 3533106, Z 443;
 puhelinpylväs jäännös 22: X 7469108, Y 3533098, Z 440;
 puhelinpylväs jäännös 23: X 7469138, Y 3533091, Z 437;
 puhelinpylväs jäännös 24: X 7469162, Y 3533087, Z 435;
 puhelinpylväs jäännös 25: X 7469184, Y 3533082, Z 430;
 puhelinpylväs jäännös 26: X 7469209, Y 3533076, Z 426;
 puhelinpylväs jäännös 27: X 7469237, Y 3533070, Z 421;
 puhelinpylväs jäännös 28: X 7469264, Y 3533056, Z 417;
 puhelinpylväs jäännös 29: X 7469289, Y 3533037, Z 414;
 puhelinpylväs jäännös 30: X 7469303, Y 3533011, Z 412;
 puhelinpylväs jäännös 31: X 7469318, Y 3532984, Z 408;
 puhelinpylväs jäännös 32: X 7469330, Y 3532960, Z 406;
 puhelinpylväs jäännös 33: X 7469330, Y 3532933, Z 403;
 puhelinpylväs jäännös 34: X 7469357, Y 3532870, Z 385;
 puhelinpylväs jäännös 35: X 7469349, Y 3532811, Z 373;
 puhelinpylväs jäännös 36: X 7469275, Y 3533058, Z 416;
 puhelinpylväs jäännös 37: X 7469312, Y 3533048, Z 412;
 puhelinpylväs jäännös 38: X 7469321, Y 3533047, Z 411;
 puhelinpylväs jäännös 39: X 7469338, Y 3533042, Z 409;
 puhelinpylväs jäännös 40: X 7469371, Y 3533035, Z 404;
 puhelinpylväs jäännös 41: X 7469404, Y 3533029, Z 398;
 puhelinpylväs jäännös 42: X 7469803, Y 3532854, Z 332;
 puhelinpylväs jäännös 43: X 7468732, Y 3533302, Z 457;
 puhelinpylväs jäännös 44: X 7469055, Y 3533118, Z 446

Kohteen rajaus

Kohde rajattiin maanpinnalle näkyvien rakenteiden perusteella. Luultavasti rökkiöitä on lisää metsässä, mutta niitä ei onnistuttu paikantamaan. Linja on 3 m leveä ja yhteensä 1523 m pitkä. Kohteeseen kuuluu puhelinpylväiden rakenteet, joista on otettu koordinaatit, sekä niiden välissä olevat rakenteet sikäli kuin niitä on jäljellä.

Tulkinta

Kohteessa on Nivatunturin palovartijan majan puhelinlinjan jäännös. Puhelinlinja on ollut käytössä samanaikaa kuin maja, 1950-luvun alusta 1970-luvun puoliväliin.

Tarkastukset

Tila: 3 Toteutettu Laji: 6 Suojeluarvojen tarkastus Tarkastusvuosi: 2011
 Tarkastuspvm: 7.6.2011 Tarkastaja: S. Tolonen
 Kuvaus: KMO kulttuuriperintöinventointi Savukoski 2011

**Viranomais-
rekisterinro:**

Kunto: 2 Keskinertainen

Arvotus: 8 Muu suojeluarvo

Olotila: 2 Ei käytössä

**Kohteen
suojelu:** 9 Muu suojeluarvo

Selitys:

Selitys:

**Ympäristön
suojelu:**

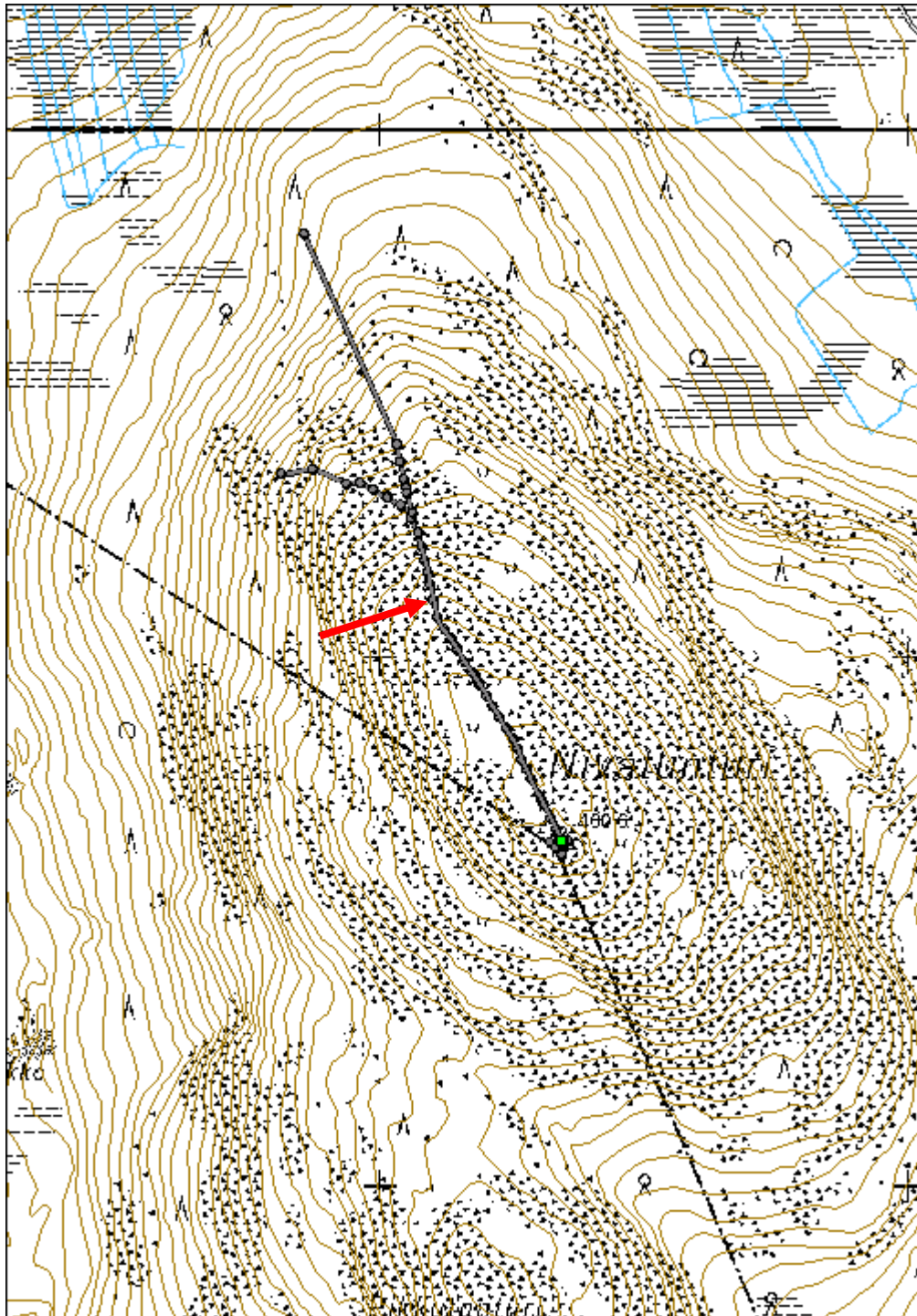
0 Ei määritelty

Selitys:



Nivatunturi 4, puhelinlinjan pylvään jäännös tunturin laella. Kuva: S. Tolonen.

Kohdetyyppi:	99 Muu/määrittelemätön	Copyright:	© Metsähallitus 2008 © Maanmittauslaitos 1/MML/08
Koordinaatit:	X 7468993, Y 3533156, Z 449	Mittakaava:	1:10000



Kaitamaa 1 kämppä jäännös	MH-tunnus: 138324
----------------------------------	-----------------------------

Kohdetyyppi:	1 Asuinpaikat	Haltija:	191 Metsätalous Itä-Lappi
Ajoitus:	7116 Uusi aika	Ylläpitäjä:	191 Metsätalous Itä-Lappi
Rakentamisvuosi:		Kunta:	742 Savukoski
Lukumäärä:	6		

Koordinaattiselitys:	Keskikoordinaatti	Geometria tuotettu:	4 Gps-mittaus, korjaamaton
Koordinaatit:	X 7466260, Y 3536106, Z 217	Löydöt:	

Taustatiedot

Kohde on merkitty käytössä olevaksi kämpäksi v. 1970 topografiseen karttaan. Kartoitustyö karttaa varten on tehty v. 1964-66.

Ympäristön kuvaus

Kohde sijaitsee Pelleinvaaran ja Kaitavaaran välissä Kaitamaalla. Kämpän pihaan tulee etelästä metsätie. Alueen pohjoispuolella on ojitettua korpea. Kasvillisuus on mäntyvaltaista sekapuustoista kuivahkoa kangasta, jossa kasvaa nuorta kasvatusmetsää.

Kohteen kuvaus

Kohteessa on parakkikämpä ja siihen liittyviä ulkorakennuksia; kellari sauna, varastokäymälä ja kaksi muuta ulkorakennusta. Rakennusten ympärillä on koivutaimikkoa kasvavaa piha-aluetta, ja myös purettujen rakennusten päällä kasvaa puuntaimia. Kämpä sijoittuu alueen luoteisnurkkaan suon reunalle, ja muut rakennukset kellaria lukuun ottamatta tästä itään päin suon laita pitkin.

Koordinaatit:

kämpä jäännös: X 7466279, Y 3536074, Z 217;
kellari jäännös: X 7466256, Y 3536053, Z 217;
sauna jäännös: X 7466272, Y 3536111, Z 217;
varasto-käymälä jäännös: X 7466266, Y 3536129, Z 217;
ulkorakennus jäännös 1: X 7466248, Y 3536150, Z 217;
ulkorakennus jäännös 2: X 7466237, Y 3536158, Z 217

Parakkikämpä on purettu, ja siitä on jäljellä 23 m pitkä ja 6 m leveä länsiluode-itäkaakkosuuntainen turpeen peittämä maavalli. Rakennuksen molemmissa päissä 4 m etäisyydellä päistä on suorakaiteenmuotoiset 1,5 m x 1,1 m kokoiset sementistä valetut uunin pohjat. Toisen laatan päällä on hiukan vuolukiveä.

Kämpän lounaispuolella 30 m etäisyydellä on hiekkaiseen penkkaan rakennettu maakellari. Kellarin hirsirunko on ulkomitoiltaan 5 m pitkä, 3,1 m leveä ja 2 m korkea, ja se on pohjoiskoillis-etelälounaissuuntainen. Käytävän pituus on 1,5 m, jolloin varastohuone on kooltaan 3,1 m x 3,5 m. Hirret ovat pyörö- ja pelkkahirsiä, ja seinät on tiivistetty sammaleella. Katto on lautarakenteinen matala harjakatto, ja siinä on huopakate. Katosta

keskeltä pistää lautarakenteinen ilmahormi. Kellarin ulko-ovi on pohjoiskoilliseen päin ja se aukeaa oikealle. Ovi on pystyлаudoitettu, takaosa on vaneria. Lisäksi varastohuoneen suulla käytävän päässä on toinen lauta-vanerirakenteinen ovi.

Kämpän itäpuolella vajaan 40 m etäisyydellä on puretun saunan pohja. Sauna on 5,1 m x 4,4 m kokoinen, pitkä sivu lähes itä-länsisuuntainen. Saunan luoteisnurkassa on uuninpohja, jonka päällä on tiiliä. Puurakenteista on jäljellä yksi hirsikerta ja lattiarakenteita. Lattian alla on syvä kuoppa. Saunan päällä on runsaasti mahdollisesti välikaton täytteenä ollutta maa-ainesta, sekä muutamia palasia kattohuopaa.

Saunan itäkaakkoispuolella 20 m etäisyydellä on kaatunut puuvarasto-käymälärakennus. Rakennus on mitoiltaan 3,4 m x 3,4 m, se on rankorakenteinen ja siinä on pystyлаudoitus. Seinälinjat ovat pääilmansuuntien mukaiset. Katto on lautarakenteinen pulpettikatto, jossa on huopakate. Puuvaraston ja käymälän ovet ovat rakennuksen eteläseinällä. Ovien leveys on 80 cm ja korkeus 1,65 m. Ovet ovat pystyлаudoitettuja.

Alueen itäosassa on lisäksi kaksi purettua 14 m etäisyydellä toisistaan olevaa ulkorakennusta, jotka ovat mahdollisesti toimineet välinevarastoina. Ulkorakennus 1 on näistä luoteenpuoleinen. Siitä on jäljellä 8,9 m x 6 m kokoinen turpeen peittämä maavalli ja muutamia lautoja. Rakennus on pohjoiskoillis-etelälounaissuuntainen. Rakennuksen nurkalla on puinen reenjalas. Ulkorakennus 2 on 7,6 m x 8,5 m kokoinen, ja se koostuu turpeen peittämästä maavallista ja lautarakenteisesta oven jäännöksestä. Rakennus on länsiluode-itäkaakkosuuntainen. Ovi on rakennuksen länsiluoteisseinustalla, mutta se ei ilmeisesti ole enää alkuperäisellä paikallaan. Rakennuksen kohdalla on lisäksi puinen vesipasa.

Kohteen rajaus

Kohde rajattiin maanpinnalle näkyvien osien ja avoimen piha-alueen perusteella 120 m x 50 m kokoiselle itäkaakko-länsiluodesuuntaiselle alueelle.

Tulkinta

Kohteessa on parakkimallinen metsätyökämpän jäännös ja siihen liittyviä muita rakennuksia. Kohde ajoittuu viimeistään 1960-luvulle.

Lisätietoja

Huom. Kuvat rakenteista löytyvät kunkin pistemuodossa tallennetun kohteen tiedoista. Topografinen kartta 1:20 000. Karttalehti 3731 10. Maanmittauslaitos 1970.

Tarkastukset

Tila: 3 Toteutettu Laji: 6 Suojeluarvojen tarkastus Tarkastusvuosi: 2011
Tarkastuspm: 7.6.2011 Tarkastaja: S. Tolonen
Kuvaus: KMO kulttuuriperintöinventointi Savukoski 2011

Viranomais- rekisterinro:

Kunto: 2 Keskinertainen

Olotila: 2 Ei käytössä

Arvotus: 8 Muu suojeluarvo

**Kohteen
suojelu:** 9 Muu suojeluarvo

Ympäristön suojele:	0 Ei määritelty
----------------------------	-----------------

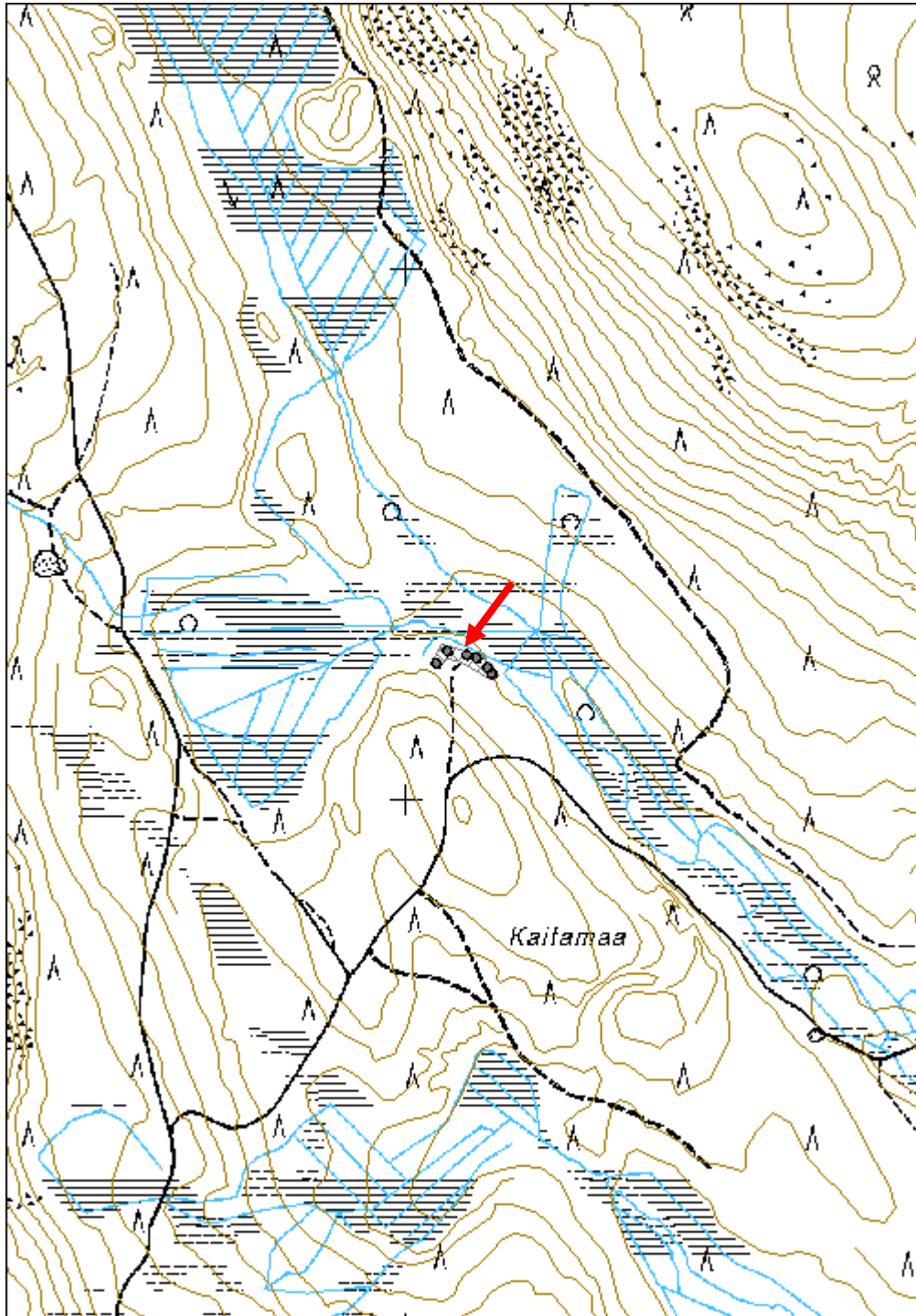


Kaitamaa 1, kellari etelälounaaseen. Kuva: S. Tolonen.



Kaitamaa 1, ulkorakennus 2 ja vesipasa eteläkaakkoon. Kuva: S. Tolonen.

Kohdetyyppi:	1 Asuinpaikat	Copyright:	© <i>Metsähallitus</i> 2008 © <i>Maanmittauslaitos</i> 1/MML/08
Koordinaatit:	X 7466260, Y 3536106, Z 217	Mittakaava:	1:10000



Kaitavaara 2 polku jäännös	MH-tunnus: 138345
-----------------------------------	------------------------------

Kohdetyyppi:	13 Liikennekohteet	Haltija:	191 Metsätalous Itä-Lappi
Ajoitus:	7116 Uusi aika	Ylläpitäjä:	191 Metsätalous Itä-Lappi
Rakentamisvuosi:		Kunta:	742 Savukoski
Lukumäärä:	1		

Koordinaattiselitys:	Keskikoordinaatti	Geometria tuotettu:	4 Gps-mittaus, korjaamaton
Koordinaatit:	X 7467102, Y 3537774, Z 213	Löydöt:	

Taustatiedot

Kohde löytyi ilman ennakkotietoa.

Ympäristön kuvaus

Kohde sijaitsee Kaitavaaran itärinteen juurella. Rinne laskee melko jyrkästi itäpuolella olevaan Kaitavuotson suohon. Kasvillisuus on mäntyvaltaista kuivahkoa kangasta, jossa kasvaa varttunutta kasvatusmetsikköä.

Kohteen kuvaus

Kohteessa on rinteen suuntainen luode-kaakkosuuntainen hiukan mutkitteleva polku. Polku on tasoitettu rinteeseen ja kiviä on siirretty pois tieltä. Polun ylärinteen puoli on selvästi jyrkempi kuin se luonnostaan olisi. Maastossa erotettiin polusta 110 m pituinen pätkä, joka on 1 m leveä.

Koordinaatit:

luoteispää: X 7467127, Y 3537730;

kaakkoispää: X 7467066, Y 3537818

Kohteen rajaus

Kohde rajattiin maanpinnalle näkyvien osien perusteella 110 m pitkälle 1 m leveälle luode-kaakkosuuntaiselle alueelle.

Tulkinta

Polku liittyy luultavasti sen kaakkoispuolella olevaan metsätyökämppeeseen, jolloin se ajoittuisi 1920-1940-luvulle.

Tarkastukset

Tila: 3 Toteutettu

Laji: 6 Suojeluarvojen tarkastus

Tarkastusvuosi: 2011

Tarkastuspvm: 8.6.2011 Tarkastaja: S. Tolonen

Kuvaus: KMO kulttuuriperintöinventoniti Savukoski 2011

Viranomaisrekisterinro:

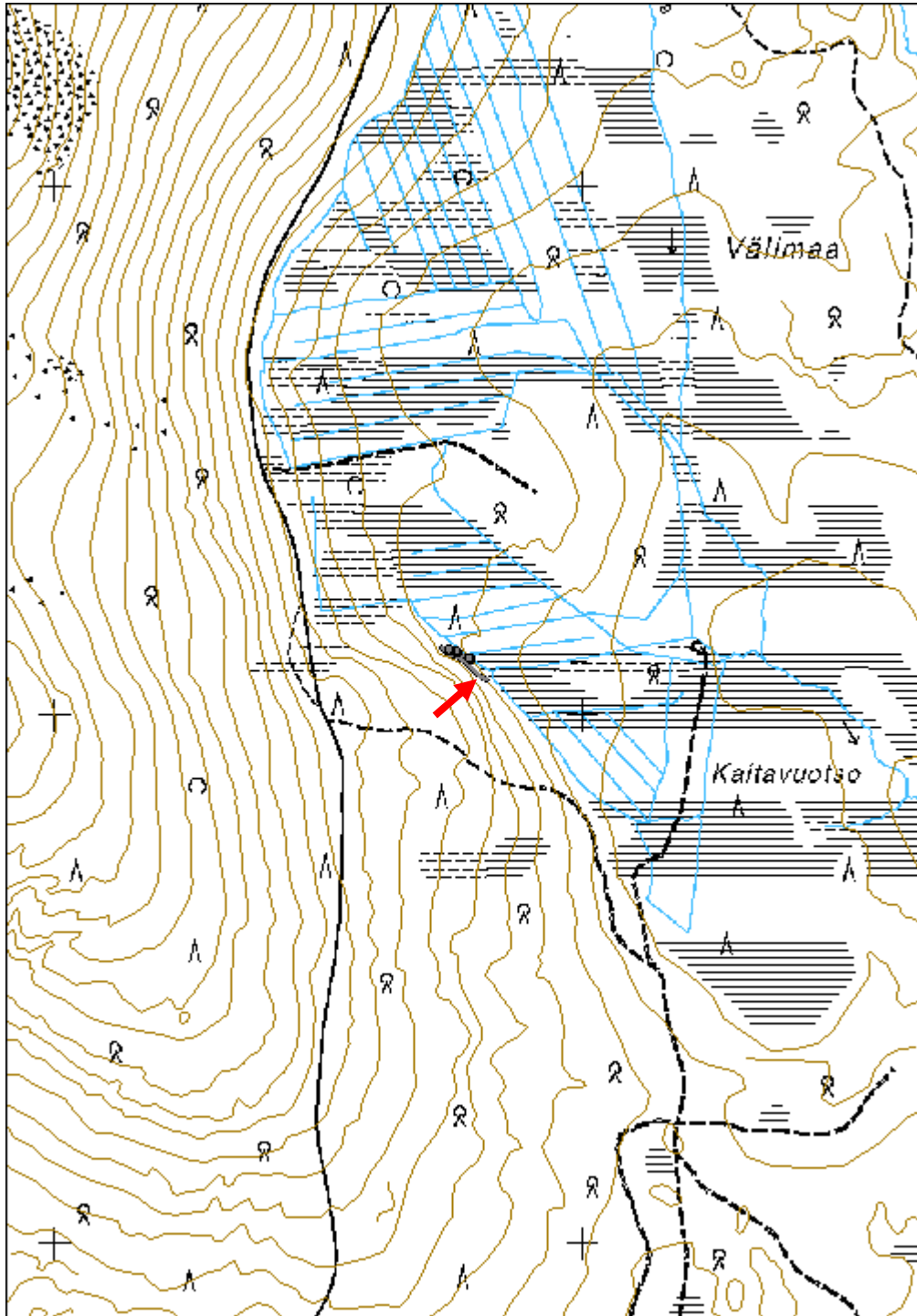
Kunto: 2 Keskinertainen

Arvotus:	8 Muu suojeluarvo	Olotila:	2 Ei käytössä
		Kohteen suojele:	9 Muu suojeluarvo
Ympäristön suojele:	0 Ei määritelty		



Kaitavaara 2, polku itään. Kuva: S. Tolonen.

Kohdetyyppi:	13 Liikennekohteet	Copyright:	© Metsähallitus 2008 © Maanmittauslaitos 1/MML/08
Koordinaatit:	X 7467102, Y 3537774, Z 213	Mittakaava:	1:10000



Kaitavaara 1 kämppä jäännös	MH-tunnus: 138347
------------------------------------	-----------------------------

Kohdetyyppi:	1 Asuinpaikat	Haltija:	191 Metsätalous Itä-Lappi
Ajoitus:	7116 Uusi aika	Ylläpitäjä:	191 Metsätalous Itä-Lappi
Rakentamisvuosi:		Kunta:	742 Savukoski
Lukumäärä:	5		

Koordinaattiselitys:	Keskikoordinaatti	Geometria tuotettu:	4 Gps-mittaus, korjaamaton
Koordinaatit:	X 7467114, Y 3537764, Z 212	Löydöt:	

Taustatiedot

Kohde tuli esille Erkki Heikkisen haastattelussa.

Ympäristön kuvaus

Kohde sijaitsee Kaitavaaran itärinteen juurella suon laidalla. Rinne laskee melko jyrkästi itäpuolella olevaan Kaitavuotson suohon. Kasvillisuus on mäntyvaltaista kuivahkoa kangasta, jossa kasvaa harvennettua varttunutta kasvatusmetsikköä.

Kohteen kuvaus

Kohteessa on kämpän, tallin ja saunan jäännös. Rakennuksen sijoittuvat riviin suon laitaan rinteen juurelle. Rakennusten päällä ei juuri kasva puita tallia lukuunottamatta, mutta harvennuksessa syntyneitä korjuujätteitä on kasattu rakenteiden päälle.

Koordinaatit:

kämpä jäännös: X 7467122, Y 3537745, Z 212;

talli jäännös: X 7467119, Y 3537759, Z 212;

sauna jäännös: X 7467106, Y 3537784, Z 212

Kämpän jäännös 5,5 m x 5 m kokoinen purettu pyöröhirsirakennus. Kämpä on rakennettu tasanteelle. Seinälinjat ovat väli-ilmansuuntien mukaiset. Rakennuksesta on jäljellä yksi pyöröhirsikerta ja luonnonlaakakivistä muurattu uuni. Hirsien päät on sahattu. Pohjoisnurkassa oleva uuni on kooltaan 1,7 m x 2,6 m x 1 m, ja se on romahtanut osittain seinän ulkopuolelle. Laastissa on käytetty savea. Rakennuksen katon katteena on ollut huopaa. 2 m etäisyydellä kämpän lounaispäässä on 2,5 m x 1,5 m x 0,3 m kokoinen jyrkkäreunainen soikeahko kuoppa.

Kämpän itäpuolella 14 m etäisyydellä on purettu 14 m x 7,8 m kokoinen luodekaakkosuuntainen pyöröhirsirakennus, joka on luultavasti tallin jäännös. Rakennus on melko epäselvä, ja siinä näyttää olevan kaksi hirsikertaa, joiden päällä on purkuhirsiiä. Hirsien päät on sahattu ja jätetty eripituisiksi. Keskellä on väliseinä, ja rakennuksen pohjalla on maakuoppia. Rakennusten itäpuolella on lisäksi 3,7 m x 3,7 m kokoinen osittain rinteeseen kaivettu pyöröhirsinen saunan jäännös. Hirsistä on jäljellä kolme kertaa. Seinälinjat ovat väli-ilmansuuntien mukaiset. Hirsissä on kirveellä veistetyt koirankaulasalvokset, joissa salvoslovet on tehty hirren yläpuolelle. Hirsien päät on sahattu ja jätetty eripituisiksi. Saunan pohjoisnurkassa on 1 m x 1,3 m x 0,6 kokoinen luonnonkivistä tehty kiukaan jäännös. Rakennuksen koillispuolella alarinteenpuolella kiukaan vieressä on 1 m leveä oviaukko. 2 m etäisyydellä ylärinteen puolella lounaassa on suorakaiteenmuotoinen 1,3 m x 1,1 m x 1 m kokoinen jyrkkäreunainen kuoppa.

Kohteen rajaus

Kohde rajattiin maanpinnalle näkyvien osien ja niiden välisen piha-alueen perusteella 50 m x 10 m kokoiselle länsiluode-itäkaakkosuuntaiselle alueelle.

Tulkinta

Kohteessa on metsätyökämpän jäännös, joka ajoittune rakennustavan ja -materiaalien perusteella 1930-1950-luvulle.

Lisätietoja

Huom. Kuvat kohteista löytyvät kustakin pistemuodossa tallennetusta kohteesta.

Tarkastukset

Tila: 3 Toteutettu Laji: 6 Suojeluarvojen tarkastus Tarkastusvuosi: 2011
 Tarkastuspvm: 8.6.2011 Tarkastaja: S. Tolonen
 Kuvaus: KMO kulttuuriperintöinventointi Savukoski 2011

**Viranomais-
rekisterinro:**

Kunto: 2 Kesinkertainen

Olotila: 2 Ei käytössä

Arvotus: 8 Muu suojeluarvo

**Kohteen
suojaus:** 9 Muu suojeluarvo

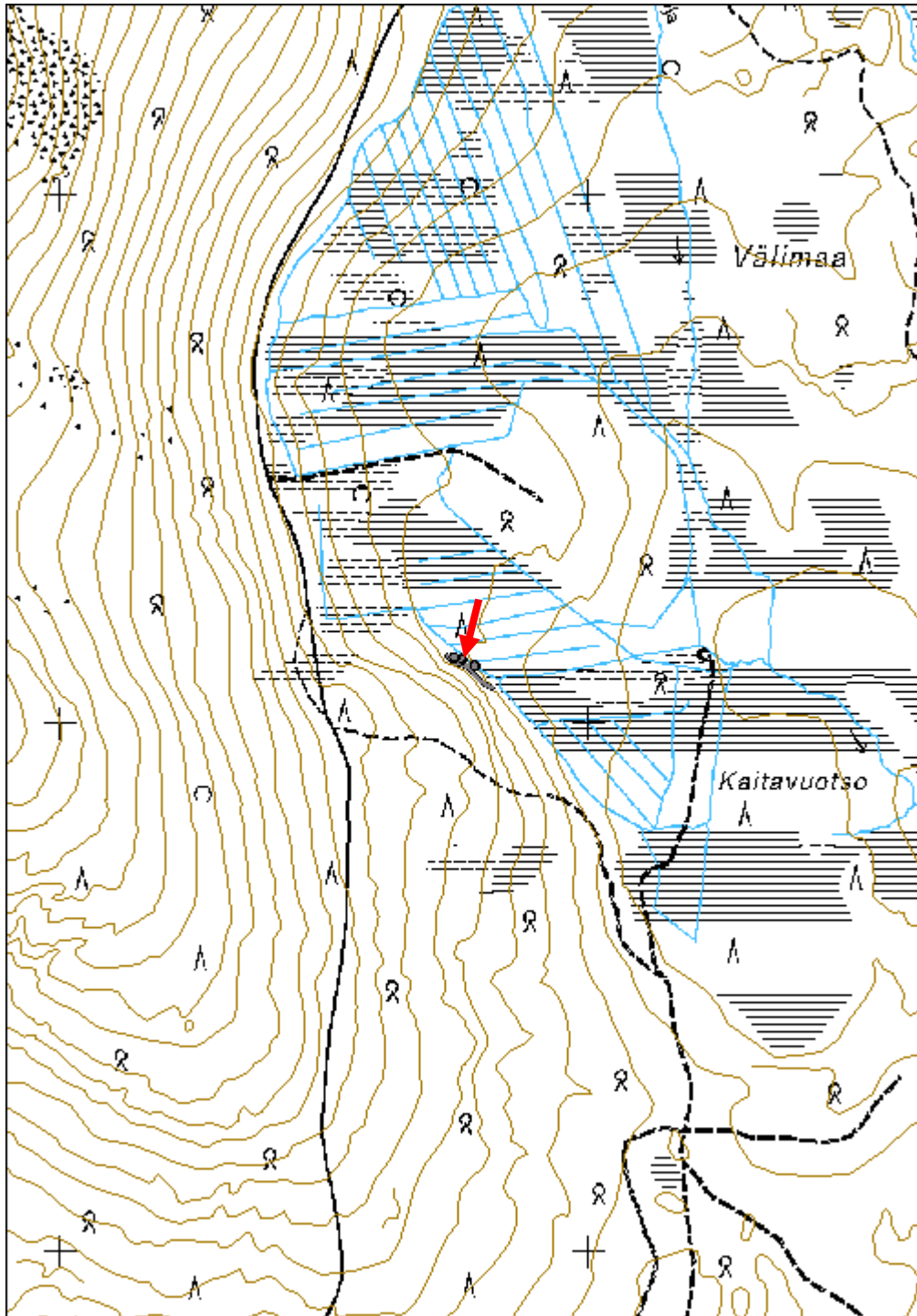
Ympäristön suojele:

0 Ei määritely



Kaitavaara 1, kämpän jäännös pohjoiskoilliseen. Kuva: S. Tolonen.

Kohdetyyppi:	1 Asuinpaikat	Copyright:	© <i>Metsähallitus</i> 2008 © <i>Maanmittauslaitos</i> 1/MML/08
Koordinaatit:	X 7467114, Y 3537764, Z 212	Mittakaava:	1:10000



Povivaara 2 kämppä jäännös	MH-tunnus: 138362
-----------------------------------	-----------------------------

Kohdetyyppi:	1 Asuinpaikat	Haltija:	191 Metsätalous Itä-Lappi
Ajoitus:	7116 Uusi aika	Ylläpitäjä:	191 Metsätalous Itä-Lappi
Rakentamisvuosi:		Kunta:	742 Savukoski
Lukumäärä:	5		

Koordinaattiselitys:	Keskikoordinaatti	Geometria tuotettu:	4 Gps-mittaus, korjaamaton
Koordinaatit:	X 7469913, Y 3538022, Z 236	Löydöt:	

Taustatiedot

Kohde tuli esille Erkki Heikkisen ja Onni Karvosen haastattelussa. Se on Karvosen mukaan ollut Veitsiluoto Oy:n kämppä.

Ympäristön kuvaus

Kohde sijaitsee Povivaaran eteläkärjessä, Povivaaran länsisivua kulkevan Vasatunturi-Sotsonhierikkon aluetien lounaispuolella. Kämpä on aivan tien laidassa törmän päällä. Törmä laskee jyrkästi lounaaseen suon ympäröimälle purolle. Kasvillisuus on kuusivaltaista sekapuustoista korpea, jossa kasvaa taimikkoa.

Kohteen kuvaus

Kohteessa on parakkikämpän ja siihen liittyvien rakenteiden jäännöksiä; jätekaivo, käymälä, silta ja kanava.

Koordinaatit:

kämpä jäännös: X 7469913, Y 3538033, Z 236;
 käymälä jäännös: X 7469902, Y 3538039, Z 235;
 jätekaivo jäännös: X 7469899, Y 3538029, Z 234;
 kanava jäännös: X 7469914, Y 3538018, Z 234;
 silta jäännös: X 7469916, Y 3538001, Z 234

Parakkikämpä sijoittuu tien ylös tien laitaan törmän päälle. Rakennus on purettu, ja siitä on jäljellä enää tasoitettu aukio. Kämpä on ollut arviolta 22 m x 7 m kokoinen, ja luodekaakkosuuntainen. Rakennuksen luoteispäädyn lounaispuolella rantatörmän reunalta lähtee kaivinkoneella tehty kanava, jonka yläpäässä on muoviputki. Kanava liittyy luultavasti kämpän viemärointiin ja vedenottoon. Kanava haarautuu kahtia, ja ulottuu purolle asti. Kanavan alajuoksun puoleisessa osassa on pyöreä saostusallas rantatörmän juurella. Kanava on 1,5-3 m leveä, ja syvimmillään 2 m syvä. Kaivettu maaaines on kasattu muutaman metrin levyisiksi penkoiksi kanavan varrelle. Yläjuoksunpuolelle länsilounaaseen laskevan kanavan pituus on 15 m ja alajuoksunpuolelle lounaaseen laskevan 20 m.

Kanavan pohjoispuolella 4 m etäisyydellä on törmän päältä länsilounaaseen purolle johtavat puiset 9 m pituiset ja 1 m leveät askelmat, ja niihin päässä pieni silta, joka ylittää

puron. Askelmat on tehty kahdesta riu"usta, joiden päälle on naulattu harvakseltaan lautoja. Askelmien päässä oleva puusilta on veden alla ja osittain lahonnut. Se on 1,5 m leveä ja 4 m pitkä.

Alueen kaakkoispäässä on lisäksi käymälän ja jätekaivon jäännös. Käymälä on suurimmaksi osaksi tuhoutunut, siitä on jäljellä lautarakenteinen runko ja istuinosa. Käymälän kohdalla on myös halkaisijaltaan 0,5 m kokoinen kuoppa, joten käymälä lienee alkuperäisellä paikallaan. Käymälän länsipuolella alarinteessä on puurakennelma, joka on Onni Karvosen mukaan kuivien jätteiden keräämiseen käytetty jätekaivo. Jätekaivossa on 2,15 m x 2,45 m kokoinen pyöröhirsikehikko, jonka päälle on naulattu lautakansi. Hirsikehikon alarinteenpuoleisella seinällä on kuusi, ylärinteen puolella neljä hirsikertaa, jolloin kansi on saatu tasaiseksi. Kehikon koirankaulasalvokset ja hirsien päät on sahattu.

Kohteen rajaus

Kohde rajattiin maanpinnalle näkyvien rakenteiden perusteella 40 m x 40 m kokoiselle alueelle tien ja puron väliin.

Tulkinta

Kohteessa on parakkikämpän ja siihen liittyvien rakenteiden jäännöksiä. Kohde ajoittuu 1950-70-luvulle.

Lisätietoja

Huom. Kuvat rakenteista löytyvät kunkin pistemuodossa tallennetun kohteen tiedoista.

Toimenpiteet

Tarkastukset

Tila: 3 Toteutettu Laji: 6 Suojeluarvojen tarkastus Tarkastusvuosi: 2011
Tarkastuspvm: 8.6.2011 Tarkastaja: S. Tolonen
Kuvaus: KMO kulttuuriperintöinventointi Savukoski 2011

Viranomais- rekisterinro:		Kunto:	2 Keskinertainen
Arvotus:	8 Muu suojeluarvo	Olotila:	2 Ei käytössä
Selitys:		Kohteen suojaus:	9 Muu suojeluarvo
		Selitys:	

Ympäristön suojaus:	0 Ei määritelty
--------------------------------	-----------------

Selitys:	
-----------------	--

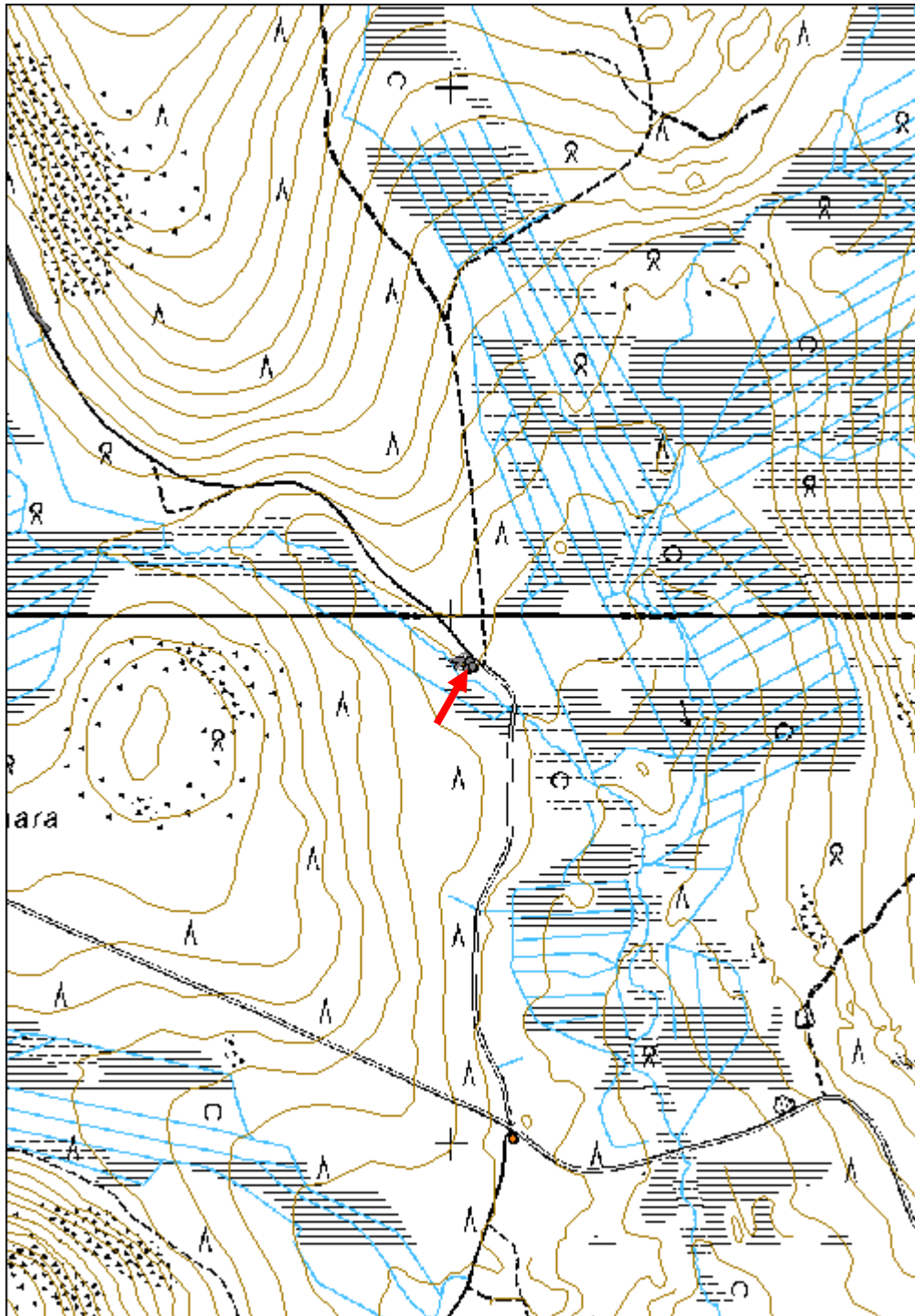


Povivaara 2, jätekaivo eteläkaakkoon. Kuva: S. Tolonen.



Povivaara 2, sillalle johtavat askelmat koilliseen. Kuva: S. Tolonen.

Kohdetyyppi:	1 Asuinpaikat	Copyright:	© <i>Metsähallitus</i> 2008 © <i>Maanmittauslaitos</i> 1/MML/08
Koordinaatit:	X 7469913, Y 3538022, Z 236	Mittakaava:	1:10000



Lauttaselkä 1 kämppä jäännös	MH-tunnus: 138377
-------------------------------------	-----------------------------

Kohdetyyppi:	1 Asuinpaikat	Haltija:	191 Metsätalous Itä-Lappi
Ajoitus:	7116 Uusi aika	Ylläpitäjä:	191 Metsätalous Itä-Lappi
Rakentamisvuosi:		Kunta:	742 Savukoski
Lukumäärä:	3		

Koordinaattiselitys:	Keskikoordinaatti	Geometria tuotettu:	4 Gps-mittaus, korjaamaton
Koordinaatit:	X 7475428, Y 3536223, Z 194	Löydöt:	

Taustatiedot

Kohde tuli esille Onni Karvosen haastattelussa. Kämpä on ollut Kemi Oy:n käytössä.

Ympäristön kuvaus

Kohde sijaitsee Lauttaselän pohjoispuolella Vasatunturi-Sotsonhierikon aluetiestä itään päin haarautuvan metsätien päässä. Kasvillisuus on mäntyvaltaista kuivahkoa kangasta, jossa kasvaa varttunutta kasvatusmetsää. Alueen itäosassa saunan kohdalla kasvillisuus on koivuvaltaista sekapuustoista on korpea, jossa kasvaa nuorta kasvatusmetsää. Pohjoispuolella on rämettä.

Kohteen kuvaus

Kohteessa on parakkikämpän ja siihen liittyvän varaston ja saunan jäännös. Rakennusten päällä kasvaa koivun taimia, mutta alue on vielä melko avoin.

Koordinaatit:

kämpä jäännös: X 7475415, Y 3536238, Z 194;

varasto jäännös: X 7475451, Y 3536177, Z 194;

sauna jäännös: X 7475439, Y 3536273, Z 194

Parakkikämpän sijaitsee alueelle tulevan tien päässä. Kämpä on osittain palanut, mutta suuri osa sen lautarakenteista on vielä jäljellä. Rakennus on mitoiltaan 11,2 m x 7,7 m kokoinen ja itä-länsisuuntainen. Pohjalla on paksut pyöröhirsii, lankkuja ja nurkkakiviä, joiden päällä olleet pystyлаudoilla verhotut seinälevyt ovat kaatuneet. Seinälevyjen korkeus räystässivulla on ollut n. 2,5 m. Kämpän länsipäädyssä erottuu kaksi 0,8 m leveää ja 1,1 m korkeaa ikkuna-aukkoa metrin etäisyydellä räystässivuista. Muita ikkunoita ei erotu. Kämpän pohjoisseinustalla on pylväiden varassa oleva 7,4 m leveä lautarakenteinen terassi tai kuisti, jossa on kahdet metrin pituiset ja 1,4 m leveät puuportaat. Toiset portaat lähtevät kuistin länsireunasta länteen, ja toiset kuistin itäpäästä pohjoiseen. Länsipuolisten portaiden yläpäässä on 75 cm leveä oviaukko. Katon katemateriaalina on ollut huopaa.

Kämpän luoteispuolella 70 m etäisyydellä käännöspaikan reunalla on 4 m x 4,7 m kokoisen palanut varaston jäännös. Rakennus on kaakko-luodesuuntainen. Varasto on rankorakenteinen, sen runkona on käytetty pyöreitä kapeita hirsii ja verhouksena pystyлаudoitusta. Jäljellä oleva koillispään seinälevy on kaatunut ulospäin. Seinä on ollut 2 m korkea. Alueen itäpäässä hetteen laidalla on lisäksi 4,9 m x 3,9 m kokoinen pohjoisluode-eteläkaakko-suuntainen saunan jäännös. Pohja on tehty pyöröhirsistä, ja seinät ovat rankorakenteiset ja pystyлаudoitetut. Seinät ovat olleet 2,5 m korkeat. Katto on lautarakenteinen huovalla katettu harjakatto. Kattorakenteiden alla on kamiinan hormi.

Piha-alueella on lisäksi kodinkoneita ja muuta jätettä. Osa niistä on ehkä tuotu myöhemmin paikalle.

Kohteen rajaus

Kohde rajattiin maanpinnalle näkyvien rakenteiden perusteella. Alueeseen kuuluu myös niiden välinen piha-alue.

Tulkinta

Kohteessa on parakkimallinen metsätyökämpä, joka ajoittunee 1950-1970-luvulle.

Lisätietoja

Huom. Kuvat rakenteista löytyvät kustakin pistemuodossa tallennetusta kohteesta.

Tarkastukset

Tila: 3 Toteutettu Laji: 6 Suojeluarvojen tarkastus Tarkastusvuosi: 2011
 Tarkastuspvm: 8.6.2011 Tarkastaja: S. Tolonen
 Kuvaus: KMO kulttuuriperintöinventointi Savukoski 2011

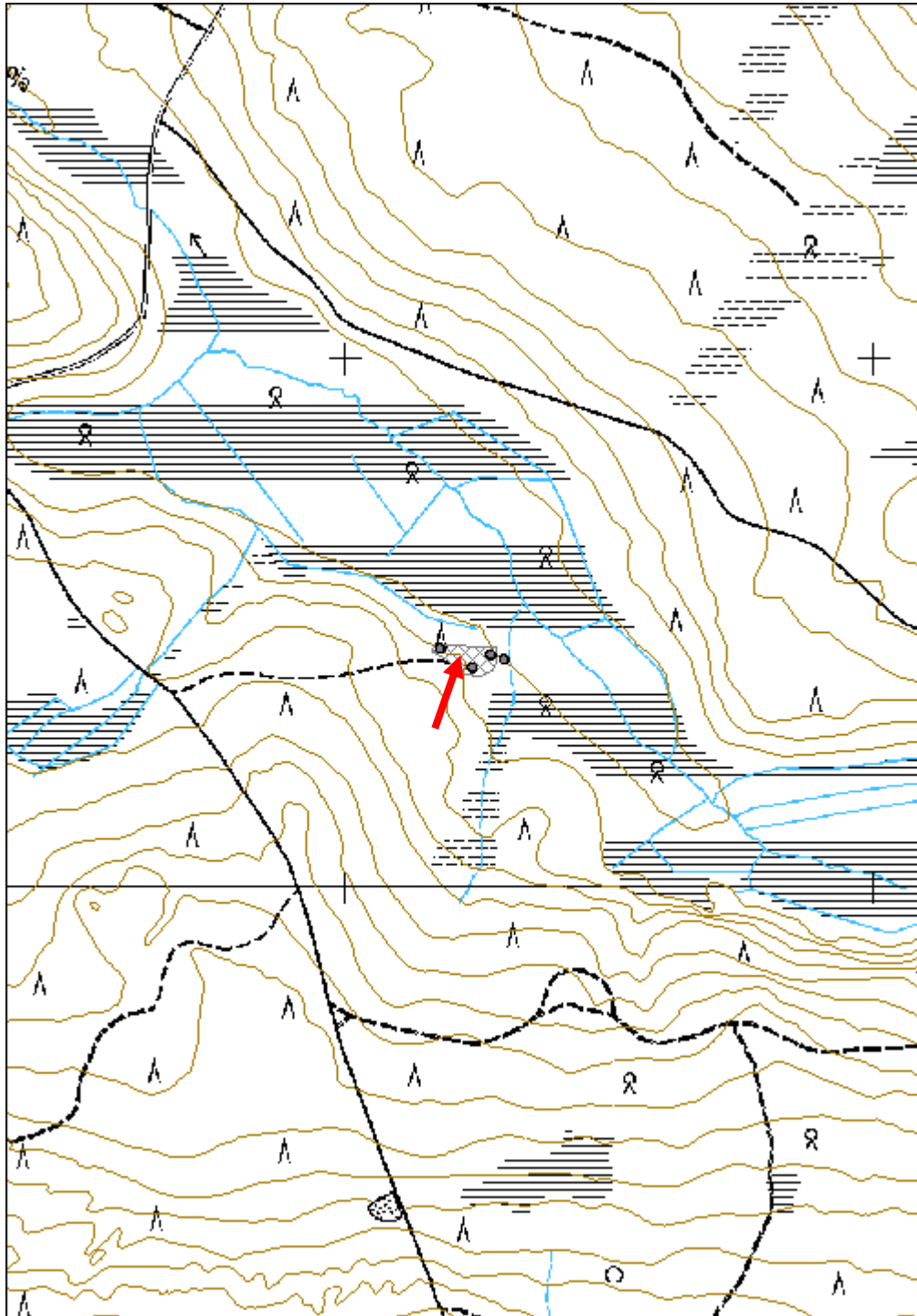
Viranomais- rekisterinro:		Kunto:	2 Keskinertainen
		Olotila:	2 Ei käytössä
Arvotus:	8 Muu suojeluarvo	Kohteen suojelu:	9 Muu suojeluarvo

Ympäristön suojelu:	0 Ei määritelty
----------------------------	-----------------



Lauttaselkä 1, parakkikämpän jäännös koilliseen. Kuva: S. Tolonen.

Kohdetyyppi:	1 Asuinpaikat	Copyright:	© <i>Metsähallitus</i> 2008 © <i>Maanmittauslaitos</i> 1/MML/08
Koordinaatit:	X 7475428, Y 3536223, Z 194	Mittakaava:	1:10000



Lauttaselkä 2 kruununleimapuu	MH-tunnus: 138383
--------------------------------------	------------------------------

Kohdetyyppi:	9 Valmistuspaikat/työpaikat	Haltija:	191 Metsätalous Itä-Lappi
Ajoitus:	7116 Uusi aika	Ylläpitäjä:	191 Metsätalous Itä-Lappi
Rakentamisvuosi:		Kunta:	742 Savukoski
Lukumäärä:	1		

Koordinaattiselitys:	Keskikoordinaatti	Geometria tuotettu:	4 Gps-mittaus, korjaamaton
Koordinaatit:	X 7475430, Y 3536298, Z 189	Löydöt:	

Taustatiedot

Kohde löytyi ilman ennakkotietoja.

Ympäristön kuvaus

Kohde sijaitsee Lauttaselän pohjoispuolella Vasatunturi-Sotsonhierikon aluetiestä itään päin haarautuvan metsätien päässä, kämpän itäpuolella, hetteen länsilaidalla. Kasvillisuus on koivuvaltaista sekapuustoista korpea, jossa kasvaa nuorta kasvatusmetsikköä.

Kohteen kuvaus

Kohteessa on halkaisijaltaan n. 25 cm paksuinen kelo, jossa on n. 1,5 m korkeudella 20 cm korkea ja 3 cm leveä pilkka, johon on lyöty kruununleima.

Kohteen rajaus

Kohde rajautuu kelon kohdalle.

Tulkinta

Kohteessa on kaatamatta jäänyt leimattu mänty. Kruununleimaa on käytetty 1960-luvulle asti, joten kohde on sitä vanhempi.

Lisätietoja

Toimenpiteet

Tarkastukset

Tila: 3 Toteutettu Laji: 6 Suojeluarvojen tarkastus Tarkastusvuosi: 2011
Tarkastuspvm: 8.6.2011 Tarkastaja: S. Tolonen
Kuvaus: KMO kulttuuriperintöinventointi Savukoski 2011

Viranomaisrekisterinro:

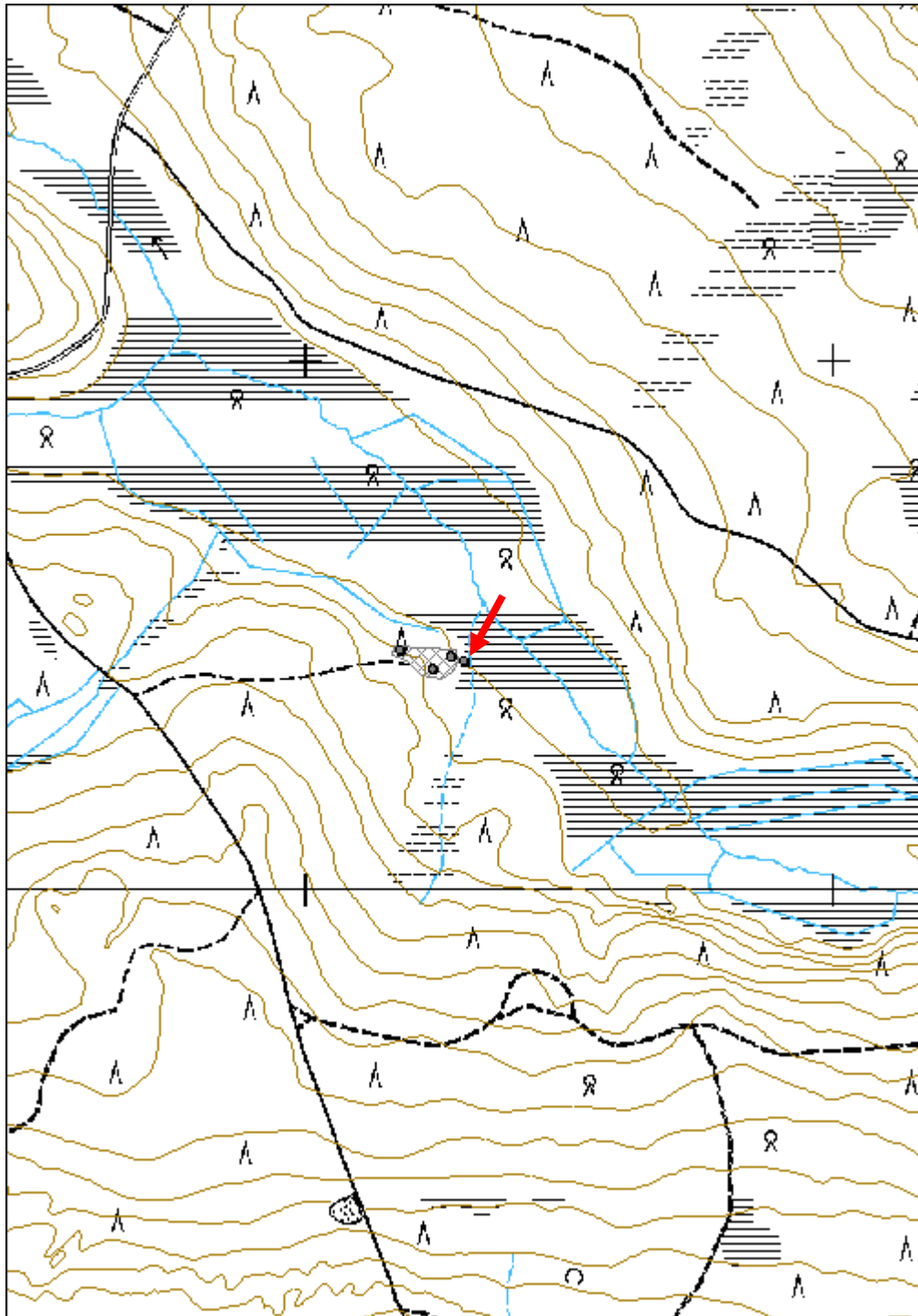
Kunto: 1 Hyvä

Arvotus:	8 Muu suojeleuarvo	Olotila:	2 Ei käytössä
Selitys:		Kohteen suojele:	9 Muu suojeleuarvo
Selitys:		Selitys:	
Ympäristön suojele:	0 Ei määritelty		
Selitys:			



Lauttaselkä 2, lähikuva kruunuleimasta. Kuva: S. Tolonen.

Kohdetyyppi:	9 Valmistuspaikat/työpaikat	Copyright:	© <i>Metsähallitus</i> 2008 © <i>Maanmittauslaitos</i> 1/MML/08
Koordinaatit:	X 7475430, Y 3536298, Z 189	Mittakaava:	1:10000



Puruvaara 1 poroerotusaita jäännös	MH-tunnus: 138417
---	------------------------------

Kohdetyyppi:	9 Valmistuspaikat/työpaikat	Haltija:	191 Metsätalous Itä-Lappi
Ajoitus:	7116 Uusi aika	Ylläpitäjä:	191 Metsätalous Itä-Lappi
Rakentamisvuosi:		Kunta:	742 Savukoski
Lukumäärä:	1		

Koordinaattiselitys:	Keskikoordinaatti	Geometria tuotettu:	4 Gps-mittaus, korjaamaton
Koordinaatit:	X 7477090, Y 3536456, Z 227	Löydöt:	

Taustatiedot

Kohde on merkitty Metsähallituksen Sutigis-järjestelmään.

Ympäristön kuvaus

Kohde sijaitsee Puruvaaran luoteispuolella itäkoilliseen loivasti nousevalla kankaalla. Pohjoispuolella kulkee Kuollutvaara-Koivula -aluetie. Kasvillisuus on mäntyvaltaista kuivahkoa kangasta, jossa kasvaa nuorta taimikkoa. Maa on muokattu.

Kohteen kuvaus

Kohteessa on poroerotusaidan jäännös. Aitaus on osittain tuhoutunut maanmuokkauksen yhteydessä, eikä se ole täysin yhtenäinen. Aitaus on lähes länsilounas-itäkoillisuuntainen, ja sen säilyneiden osien pituus on päästä päähän mitattuna 400 m ja leveys 130 m. Aitaus on riukuaitaa. Aidaksina on käytetty halkaistuja riukuja, jotka on naulattu teollisilla nauloilla kiinni pylväisiin. Pylväinä on käytetty pyöröhirsiiä, riukuja ja eläviä puita, joista osa on tuettu aidan sisä- ja ulkopuolelta vinopuulla. Osa puurakenteista on sahattu moottorisahalla, osa halkaistu kirveellä. Kirnu on aitauksen itäkoillispäässä. Aidan korkeus on itäosassa 2,5 m, länsiosan siula-aita on 1,5 m korkea. Alueen itäpäässä lähimpänä tietä on lautarakenteisia levyjä 8 m x 8 m kokoisella alueella, osassa niissä on huopakate. Paikalla on ollut mahdollisesti teurastukseen liittyvä rakennelma.

Kohteen rajaus

Kohde rajattiin maanpinnalle näkyvien säilyneiden osien perusteella 400 m x 130 m kokoiselle itäkoillis-länsilounaisuuntaiselle alueelle.

Tulkinta

Kohteessa on poroerotusaidan jäännös, joka ajoittuu 1950-luvun jälkeiseen aikaan.

Lisätietoja

Onni Karvosen mukaan poroaidan lähellä on ollut myös porokämpä, joka on siirretty. Inventoinnissa ei löydetty kämpän jäännöksiä.

Tarkastukset

Tila: 3 Toteutettu	Laji: 6 Suojeluarvojen tarkastus	Tarkastusvuosi: 2011
Tarkastuspvm: 9.6.2011	Tarkastaja: S. Tolonen	
Kuvaus: KMO kulttuuriperintöinventointi Savukoski 2011		

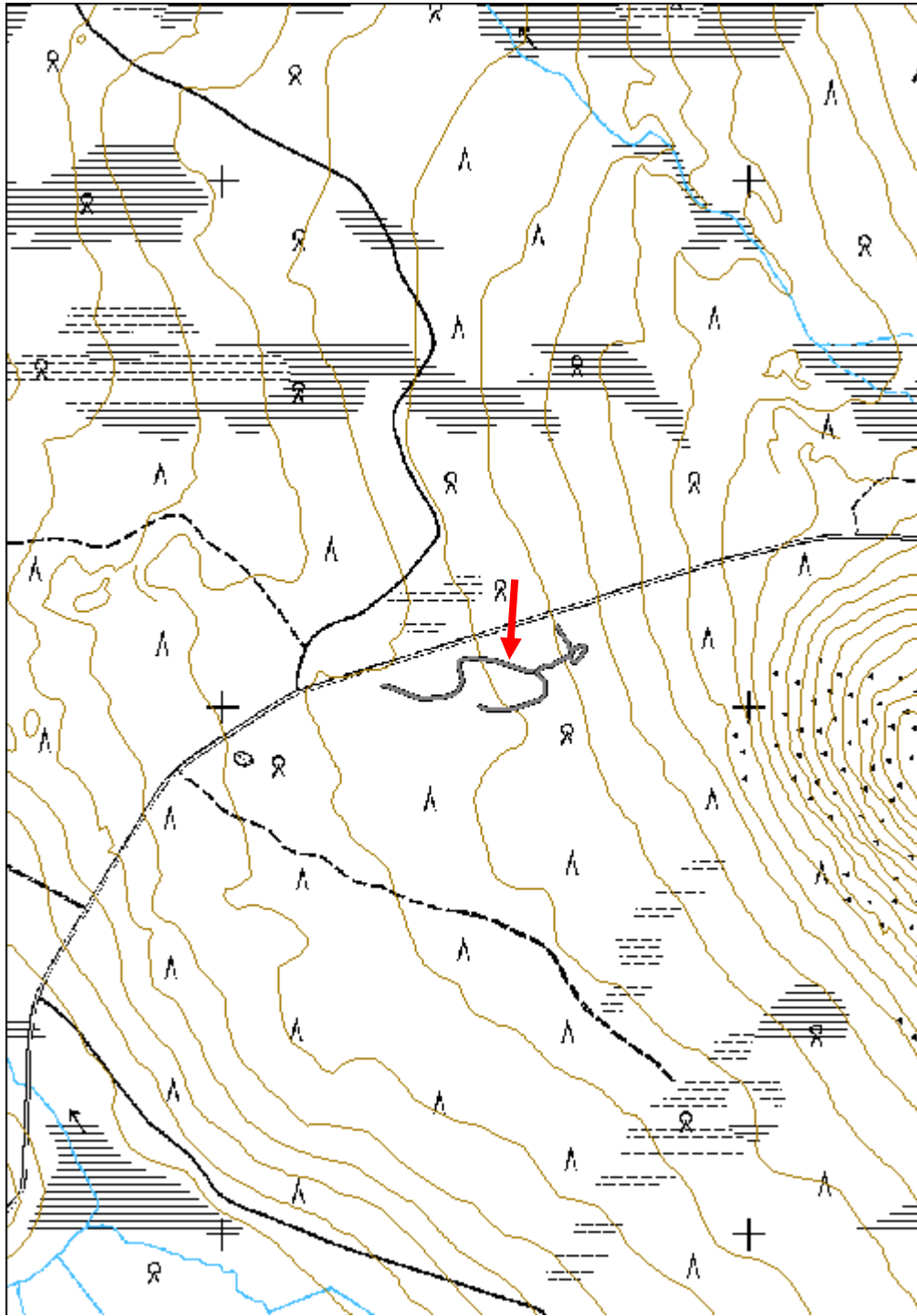
Viranomais- rekisterinro:		Kunto: 3 Huono
		Olotila: 2 Ei käytössä
Arvotus:	8 Muu suojeluarvo	Kohteen suojelu: 9 Muu suojeluarvo

Ympäristön suojelu:	0 Ei määritelty
--------------------------------------	-----------------



Puruvaara 1, siula-aitaa metsässä. Kuva: S. Tolonen.

Kohdetyyppi:	9 Valmistuspaikat/työpaikat	Copyright:	© <i>Metsähallitus</i> 2008 © <i>Maanmittauslaitos</i> 1/MML/08
Koordinaatit:	X 7477090, Y 3536456, Z 227	Mittakaava:	1:10000



Tarkkala 1 uittotammi jäännös	MH-tunnus: 138384
--------------------------------------	------------------------------

Kohdetyyppi:	9 Valmistuspaikat/työpaikat	Haltija:	191 Metsätalous Itä-Lappi
Ajoitus:	7116 Uusi aika	Ylläpitäjä:	191 Metsätalous Itä-Lappi
Rakentamisvuosi:		Kunta:	742 Savukoski
Lukumäärä:	1		

Koordinaattiselitys:	Keskikoordinaatti	Geometria tuotettu:	4 Gps-mittaus, korjaamaton
Koordinaatit:	X 7481487, Y 3534284, Z 198	Löydöt:	

Taustatiedot

Kohde on inventoitu Lapin ympäristökeskuksen Lapin kulttuuriympäristöt tutuksi -hankkeessa v. 2005. Kohde on lisäksi merkitty v. 1915 Ylikemin hoitoalueen karttaan ehdotettuna tammen paikkana, ja se näkyy käytössä olevana tammena v. 1937 kartassa.

Ympäristön kuvaus

Kohde sijaitsee Tarkkalan tilan koillispuolella Kuisjoella. Kasvillisuus on joen etelärannalla mäntyvaltaista tuoretta kangasta, ja pohjoispuolella kasvaa koivuvaltaista sekapuu-ostoista korpea. Puusto on varttunutta kasvatusmetsää. Alajuoksun puolella on pieni koski.

Kohteen kuvaus

Kohteessa on pukkitammi-mallinen uittotammi. Rakenteet ulottuvat molemmilla puolilla jokea tasaiselta matalalta ranta-alueelta ylemmäs rinteeseen, eteläpuolella 24 m ja pohjoispuolella 27 m etäisyydelle rannasta. Joen kohdalta rakenteet on purettu. Tammi koostuu yläjuoksun puolella olevasta 4-5 m leveästä ja 1 m korkeasta maa- ja kivivallista, jota tukee alajuoksun puolelta valliin nähden poikittain asetetut tukihirret eli pukit. Todennäköisesti vallin reunassa on ollut pitkittäisiä hirsii, joihin tukihirret ovat nojanneet, mutta niitä ei enää erotu. Puurakenteet ovat melko huonossa kunnossa. Yhteensä rakenteen pituus on 63 m ja leveys 10 m, ja se on lähes luode-kaakkosuuntainen. Joen eteläpuoleisen osan vallin päältä kulkee polku rantaan.

Kohteen rajaus

Kohde rajattiin maanpinnalle näkyvien rakenteiden perusteella 63 m x 10 m kokoiselle luode-kaakkosuuntaiselle alueelle. Joen kohdalta rakenteet on purettu.

Tulkinta

Kohteessa on uittotammi, joka ajoittuu 1910-1930-luvulle. Vuoden 1915 Ylikemin hoitoalueen karttaan on tehty jälkeenpäin merkintöjä, joiden mukaan Kuisjoen itäpuolisilla alueilla v. 1926-1927 on toteutettu tai suunniteltu hakkuita tai muita metsänkäsittelyyn liittyviä työmaita.

Lisätietoja

Kohde on Lapin ympäristökeskuksen Lapin kulttuuriympäristöt tutuksi -hankkeessa kohde

nro: 742-133. Hankkeen kaikkien kohteiden tietoja pääsee selaamaan OIVA-palvelusta: <http://www.ymparisto.fi/oiva>.
 9-lehtinen talouskartta Ylikemin hoitoalueesta. 7. karttalehti. Metsähallitus 1937.
 9-osainen kartta Ylikemin hoitoalueesta. 7. karttaosa. Metsähallitus 1915. (Osa viitatuista tiedoista on merkitty jälkeensä karttaan.)

Tarkastukset

Tila: 3 Toteutettu Laji: 6 Suojeluarvojen tarkastus Tarkastusvuosi: 2011
 Tarkastuspvm: 10.6.2011 Tarkastaja: S. Tolonen
 Kuvaus: KMO kulttuuriperintöinventointi Savukoski 2011

**Viranomais-
rekisterinro:**

Kunto: 2 Kesinkertainen

Olotila: 2 Ei käytössä

Arvotus: 8 Muu suojeluarvo

**Kohteen
suojelu:** 9 Muu suojeluarvo

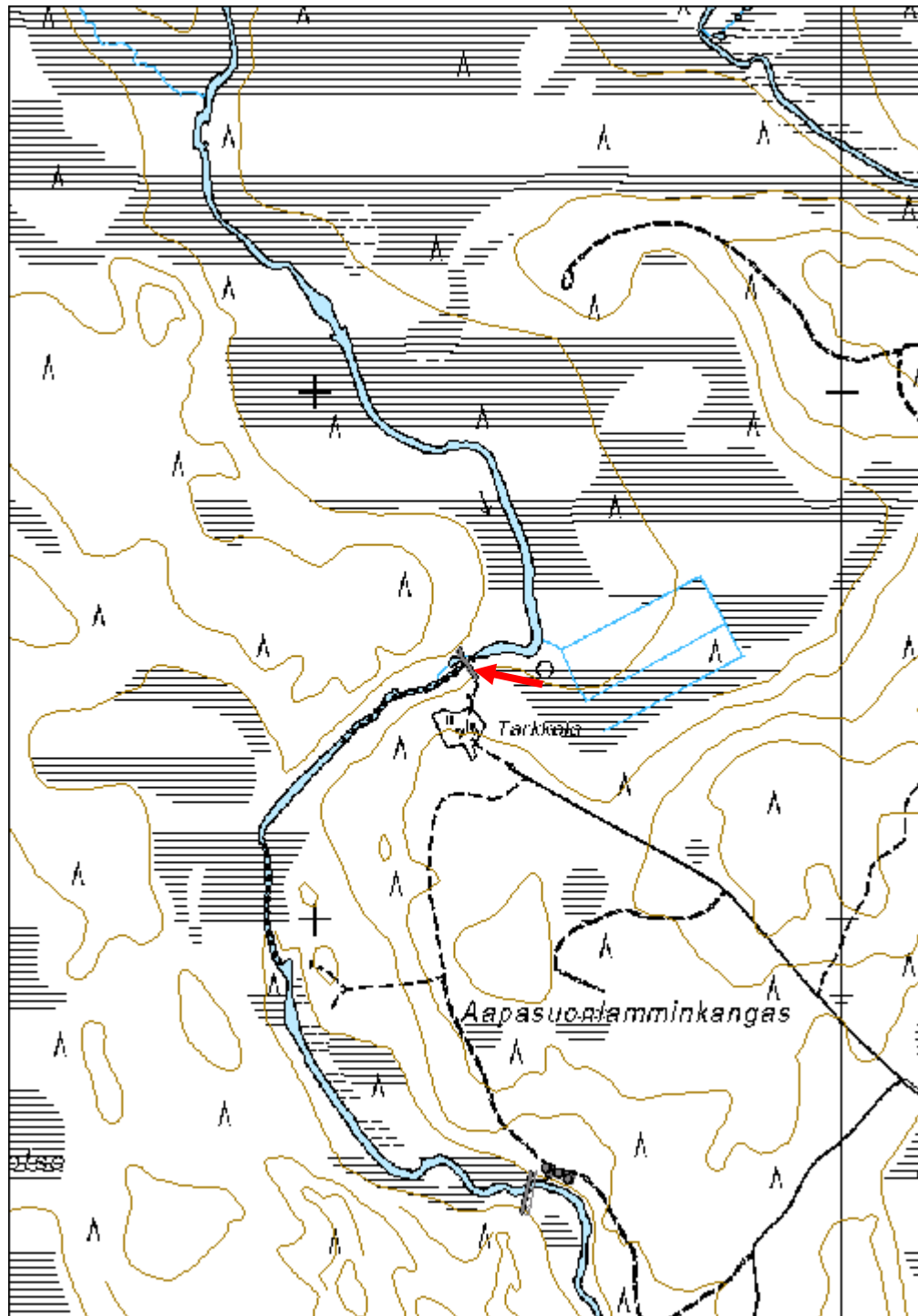
**Ympäristön
suojelu:**

0 Ei määritelty



Tarkkala 1, uittotammen valli luoteeseen. Kuva: S. Tolonen.

Kohdetyyppi:	9 Valmistuspaikat/työpaikat	Copyright:	© <i>Metsähallitus</i> 2008 © <i>Maanmittauslaitos</i> 1/MML/08
Koordinaatit:	X 7481487, Y 3534284, Z 198	Mittakaava:	1:10000



Lampiaapa 1 kämppä jäännös	MH-tunnus: 138448
-----------------------------------	-----------------------------

Kohdetyyppi:	1 Asuinpaikat	Haltija:	191 Metsätalous Itä-Lappi
Ajoitus:	7116 Uusi aika	Ylläpitäjä:	191 Metsätalous Itä-Lappi
Rakentamisvuosi:		Kunta:	742 Savukoski
Lukumäärä:	1		

Koordinaattiselitys:	Keskikoordinaatti	Geometria tuotettu:	4 Gps-mittaus, korjaamaton
Koordinaatit:	X 7481602, Y 3535706, Z 208	Löydöt:	

Taustatiedot

Kohde tuli esille Onni Karvosen haastattelussa.

Ympäristön kuvaus

Kohde sijaitsee Lampiaapan pohjoispuolella olevan suon ympäröimän lammen lounaispuolella n. 60 m rannasta. Lammesta laskee oja Maaseljänojaan, joka laskee Kuisjokeen. Kasvillisuus on mäntyvaltaista kuivahkoa kangasta, jossa kasvaa nuorta kasvatusmetsikköä.

Kohteen kuvaus

Kohteessa on pyöröhirsinen kämpän jäännös. Rakennus on 28,5 m pitkä, 8,5 m leveä ja pohjoiskoillis-etelälounassuuntainen. Kämpässä on tuvat molemmissa päissä ja keskellä kylmä osa, joka on ollut luultavasti talli. Pohjoiskoillispään tupa on 7,5 m pitkä, ja sen itäkoillisen puoleisessa ulkonurkassa on 3 m x 2,5 m x 1 m kokoinen luonnonlaakakivistä tehty uunin jäännös. Tuvasta on jäljellä kaksi hirsikertaa. Kämpän etelälounaan puoleisessa päädyssä on toinen 6,5 m pitkä tupa, jonka eteläkaakonpuoleisessa ulkonurkassa on 3 m x 3 m x 0,65 m kokoinen uuninkiviröykkiö. Tuvasta on jäljellä kolme hirsikertaa. Tuvat ovat paremmin säilyneitä kuin keskellä oleva kylmä osa, jossa erottuu osittain yksi hirsikerta ja mahdollinen väliseinä, joka jakaa tilan kahtia. Kylmän osan pituus on yhteensä 14,5 m, molemmat huoneet ovat samankokoisia. Kämpän päällä kasvaa 50-60-vuotiasta puustoa ja hirret ovat paksun turpeen peitossa. Hirsien päät on sahattu, mutta salvoksia ei turpeen alta erotu. Tupien kohdalla näkyy rakennuksen pituussuuntainen kurkihirsi ja kattoruoteita. Kämpän ympärillä on useita pieniä kuoppia, ja sen itäkaakon puoleisella seinustalla on kylmän osan kohdalla on heinää kasvava aukio.

Kohteen rajaus

Kohde rajattiin maanpinnalle näkyvien rakenteiden ja kasvillisuuden perusteella. Kämpän itäkaakon puoleisella sivulla oleva heinää kasvava pieni alue kuuluu kohteeseen.

Tulkinta

Kohteessa on metsätyökämpän jäännös. Vuoden 1915 Ylikemin hoitoalueen karttaan on tehty jälkeensä merkintöjä, joiden mukaan Kuisjoen itäpuolisilla alueilla v. 1926-1927 on toteutettu tai suunniteltu hakkuita tai muita metsänkäsittelyyn liittyviä työmaita. Myös Onni Karvosen tiedon mukaan Kuisjoella on ollut 1920-luvulla kämppiä. Kohde ajoittuu siten luultavasti 1920-30-luvulle.

Lisätietoja

Kämpän vieressä on käytössä oleva leiripaikka, ja joitakin kämpän uunin kiviä on otettu sitä varten uusiokäyttöön.

9-osainen kartta Ylikemin hoitoalueesta. 7. karttaosa. Metsähallitus 1915. (Viitatus tiedot on merkitty jälkeempään karttaan.)

Tarkastukset

Tila: 3 Toteutettu Laji: 6 Suojeluarvojen tarkastus Tarkastusvuosi: 2011
 Tarkastuspvm: 10.6.2011 Tarkastaja: S. Tolonen
 Kuvaus: KMO kulttuuriperintöinventointi Savukoski 2011

**Viranomais-
rekisterinro:**

Kunto: 2 Keskinertainen

Olotila: 2 Ei käytössä

Arvotus: 8 Muu suojeluarvo

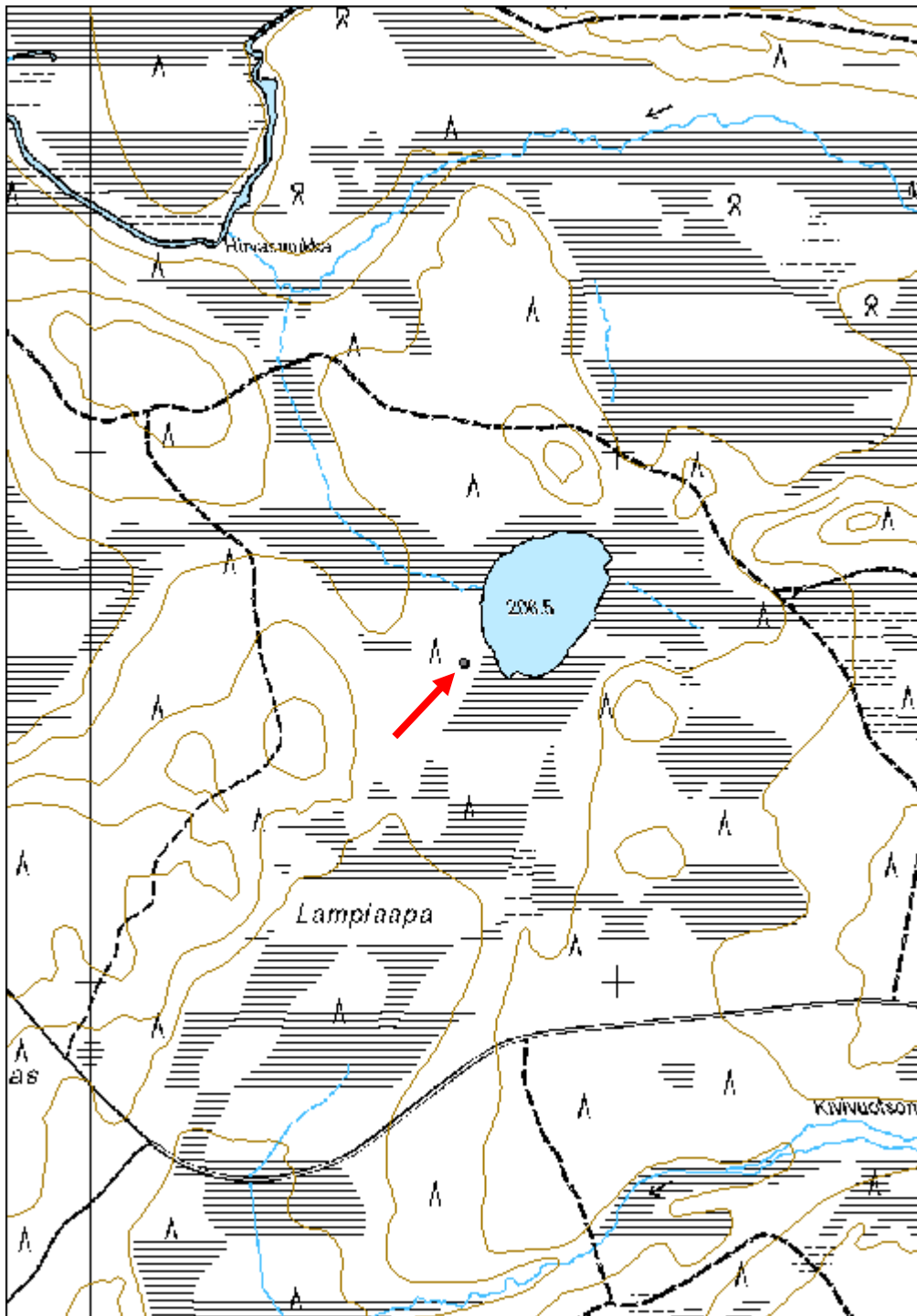
**Kohteen
suojelu:** 9 Muu suojeluarvo

Ympäristön suojelu: 0 Ei määritelty



Lampiaapa 1, kämpän jäännös kaakkoon. Kuva: S. Tolonen.

Kohdetyyppi:	1 Asuinpaikat	Copyright:	© <i>Metsähallitus</i> 2008 © <i>Maanmittauslaitos</i> 1/MML/08
Koordinaatit:	X 7481602, Y 3535706, Z 208	Mittakaava:	1:10000



Jäkälänokka 1 pilkkapuu	MH-tunnus: 138470
--------------------------------	-----------------------------

Kohdetyyppi:	99 Muu/määrittelemätön	Haltija:	191 Metsätalous Itä-Lappi
Ajoitus:	7116 Uusi aika	Ylläpitäjä:	191 Metsätalous Itä-Lappi
Rakentamisvuosi:		Kunta:	742 Savukoski
Lukumäärä:	1		

Koordinaattiselitys:	Keskikoordinaatti	Geometria tuotettu:	4 Gps-mittaus, korjaamaton
Koordinaatit:	X 7489200, Y 3542112, Z 230	Löydöt:	

Taustatiedot

Kohde löytyi ilman ennakkotietoja.

Ympäristön kuvaus

Kohde sijaitsee Värriöjärven pohjoispuolella, Seitajärven tien koillispuolella. Kohde sijoittuu pienelle kumpareelle 40 m etäisyydelle tiestä. Kohteen koillispuolella on Särkijängän suo. Kasvillisuus on kuusivaltaista kuivahkoa kangasta, jossa kasvaa uudistuskypsää metsää.

Kohteen kuvaus

Kohteessa on pilkkapuu. Puu on elävä, halkaisijaltaan n. 25 cm paksu mänty. Siihen on tehty kirveellä kaksi pilkkaa kahdelle puolelle runkoa n. 1,5 m korkeuteen. Pilkat ovat n. 10 cm korkeita ja 4 cm leveitä.

Kohteen raja

Kohde rajautuu kyseisen puun kohdalle, muita rakenteita ei havaittu.

Tulkinta

Kohteessa on pilkkapuu, joka ajoittuu mahdollisesti 1900-luvun puolivälin tienoille.

Lisätietoja

Toimenpiteet

Tarkastukset

Tila: 3 Toteutettu Laji: 6 Suojeluarvojen tarkastus Tarkastusvuosi: 2011
Tarkastuspvm: 14.6.2011 Tarkastaja: S. Tolonen
Kuvaus: KMO kulttuuriperintöinventointi Savukoski 2011

Viranomaisrekisterinro:

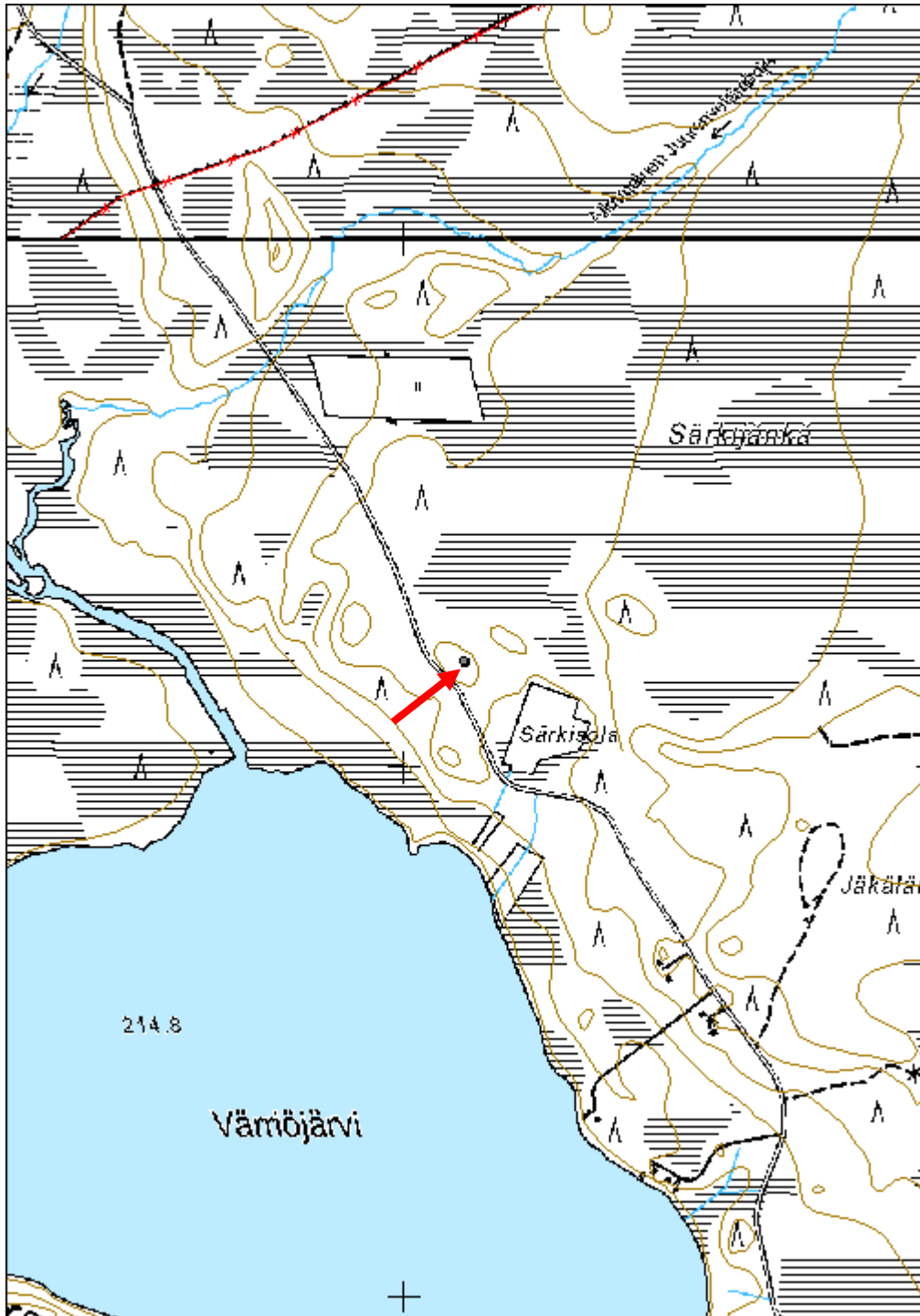
Kunto: 1 Hyvä

Arvotus:	8 Muu suojeleuarvo	Olotila:	2 Ei käytössä
Selitys:		Kohteen suojele:	9 Muu suojeleuarvo
Selitys:		Selitys:	
Ympäristön suojele:	0 Ei määritelty		
Selitys:			



Jäkälänokka 1, pilkkapuu itäluoteeseen. Kuva: N. Latvakoski.

Kohdetyyppi:	99 Muu/määrittelemätön	Copyright:	© Metsähallitus 2008 © Maanmittauslaitos 1/MML/08
Koordinaatit:	X 7489200, Y 3542112, Z 230	Mittakaava:	1:10000



Käpäläaavankuusikko 1 kämppä jäännös	MH-tunnus: 138473
---	------------------------------

Kohdetyyppi:	1 Asuinpaikat	Haltija:	191 Metsätalous Itä-Lappi
Ajoitus:	7116 Uusi aika	Ylläpitäjä:	191 Metsätalous Itä-Lappi
Rakentamisvuosi:		Kunta:	742 Savukoski
Lukumäärä:	2		

Koordinaattiselitys:	Keskikoordinaatti	Geometria tuotettu:	4 Gps-mittaus, korjaamaton
Koordinaatit:	X 7483415, Y 3545028, Z 201	Löydöt:	

Taustatiedot

Kohde löytyi ilman ennakkotietoja.

Ympäristön kuvaus

Kohde sijaitsee Ala-Arajoen lounaisrannalla, rantatörmän päällä, Käpäläaavankuusikon koillispuolella. Kasvillisuus on mäntyvaltaista kuivahkoa kangasta, jossa kasvaa nuorta kasvatusmetsikköä.

Kohteen kuvaus

Kohteessa on kaksi turpeen peittämää laakakivilatomusta, jotka todennäköisesti ovat kämpän uunien jäännöksiä. Paikalla on myös muutamia hiiltyneitä puunrunkoja, jotka voivat olla kämpän hirsien jäännöksiä. Latomukset sijoittuvat 16 m etäisyydelle toisistaan luode-kaakkosuuntaisesti. Luoteenpuoleinen latomus 1 on mitoiltaan 2,6 m x 3,1 m x 0,8 m. Kaakonpuoleisen latomuksen mitat ovat 3,2 m x 3,2 m x 1 m.

Kivilatomus jäännös 1: Y 3545022, X 7483420, Z 201;

Kivilatomus jäännös 2: Y 3545035, X 7483410, Z 201

Kohteen rajaus

Kohde rajattiin maanpinnalle näkyvien rakenteiden perusteella. Lisäksi alueeseen kuuluu latomusten välinen ja niiden koillis- ja lounaispuoleinen alue, joissa voi olla säilyneenä maanpinnalle näkymättömiä kämpän rakenteita. Alue on 20 m pitkä ja 14 m leveä, ja luode-kaakkosuuntainen.

Tulkinta

Kohteessa on sijainnin ja latomusten ulkonäön perusteella ollut kämppä, ja latomukset ovat kämpän uunien jäännöksiä. Inventoinnissa löydettiin vastaavanlaisia paremmin säilyneitä kämppiä, joissa on kaksi erillistä tupaa ja uunit rakennuksen molemmissa päissä. Kämpä on luultavasti palanut. Kohde ajoittune 1900-luvun ensimmäiselle puoliskolle.

Lisätietoja

Huom. Kuvat rakenteista löytyvät kustakin pistemuodossa tallennetusta kohteesta.

Toimenpiteet

Tarkastukset

Tila: 3 Toteutettu Laji: 6 Suojeluarvojen tarkastus Tarkastusvuosi: 2011
 Tarkastuspvm: 15.6.2011 Tarkastaja: S. Tolonen
 Kuvaus: KMO kulttuuriperintöinventointi Savukoski 2011

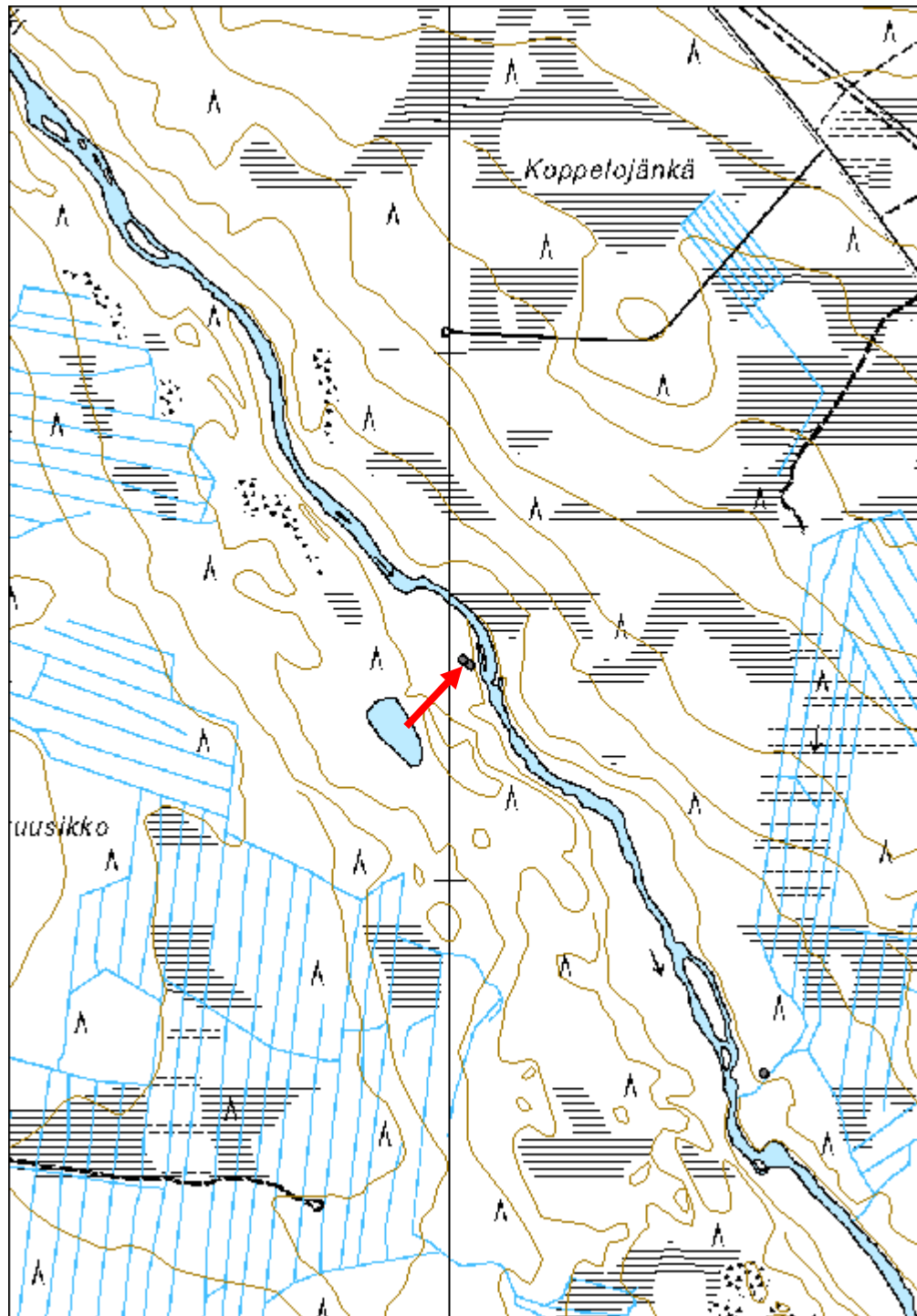
**Viranomais-
rekisterinro:****Kunto:** 2 Keskinertainen**Olotila:** 2 Ei käytössä**Arvotus:** 8 Muu suojeluarvo**Kohteen
suojaus:** 9 Muu suojeluarvo**Selitys:****Selitys:****Ympäristön
suojaus:**

0 Ei määritelty

Selitys:

Käpäläävankuusikko 1, kivilatomus 1 itään. Kuva: N. Latvakoski.

Kohdetyyppi:	1 Asuinpaikat	Copyright:	© <i>Metsähallitus</i> 2008 © <i>Maanmittauslaitos</i> 1/MML/08
Koordinaatit:	X 7483415, Y 3545028, Z 201	Mittakaava:	1:10000



Kotamaa 1 kämppä jäännös	MH-tunnus: 138496
---------------------------------	-----------------------------

Kohdetyyppi:	1 Asuinpaikat	Haltija:	191 Metsätalous Itä-Lappi
Ajoitus:	7116 Uusi aika	Ylläpitäjä:	191 Metsätalous Itä-Lappi
Rakentamisvuosi:		Kunta:	742 Savukoski
Lukumäärä:	2		

Koordinaattiselitys:	Keskikoordinaatti	Geometria tuotettu:	4 Gps-mittaus, korjaamaton
Koordinaatit:	X 7481797, Y 3545904, Z 192	Löydöt:	

Taustatiedot

Kohde löytyi ilman ennakkotietoja.

Ympäristön kuvaus

Kohde sijaitsee Ala-Arajoen länsirannalla, tasaisella ranta-alueella ylemmän rantatörmän alla pienellä heinää kasvavalla aukiolla. Joen itäpuolella on Puupeskiisaaren pohjoiskärki. Joessa on tällä kohdalla pieni koski. Kasvillisuus on mäntyvaltaista sekapuustoista kuivahkoa kangasta. Alueen itäpuolella kasvaa nuorta kasvatusmetsää, länsipuolella varttunutta kasvatusmetsää.

Kohteen kuvaus

Kohteessa on pieni heinikkoinen aukio, jonka eteläreunalla metsärajalla on kämpän jäännös. Aukion keskellä on lisäksi ulkorakennuksen, mahdollisesti tallin jäännös.

Koordinaatit:

Kämpä jäännös: X 3545898, Y 7481781, Z 192;

Talli jäännös: X 3545905, Y 7481807, Z 192

Kämpä on 5,7 m x 5,4 m kokoinen eteläkaakko-pohjoisluode-suuntainen pyöröhirsirakennus. Kämpästä on jäljellä kaksi hirsikertaa ja kattorakenteita. Hirsissä on veistetyt koirankaulasalvokset ja niiden päät on sahattu, ja jätetty eripituisiksi. Osa hirsistä on piiluttu sisäpuolelta. Kattorakenteista on säästynyt kämpän pitkän sivun suuntainen kurkihirsi ja sahattuja kattolautoja, sekä teollisia rautanauvoja. Kämpän itäkaakkoisnurkassa on pyöristyneistä luonnonkivistä koostuva uunin jäännös. Se on mitoiltaan 2,5 m x 2,5 m x 1,2 m. Kämpän päällä kasvaa koivun- ja kuusentaimia.

Aukiolla 27 m kämpästä pohjoiskoilliseen on 7,8 m x 8,6 m kokoinen tallin jäännös. Rakennus on pohjois-luode-eteläkaakkosuuntainen. Siitä on jäljellä kaksi pyöröhirsikertaa ja halkaistuja kattolautoja. Hirsien päät on sahattu. Osa hirsistä on hiiltynyt ja rakennus on heinikon peittämä. Aukiolla ja kämpän itäpuolella on purkuhirsiiä.

Kohteen rajaus

Kohde rajattiin maanpinnalle näkyvien rakenteiden ja kasvillisuuden perusteella. Aukio piha-alue ja kuuluu kohteeseen. Alue on 45 m x 25 m kokoinen ja pohjois-eteläsuuntainen.

Tulkinta

Kohteessa on kämppä ja talli. Se ajoittuu rakennusmateriaalien perusteella 1900-luvun alkupuoliskolle.

Lisätietoja

Huom. Kuvaliitteet rakenteista löytyvät kustakin pistemuodossa tallennetusta kohteesta.

Tarkastukset

Tila: 3 Toteutettu Laji: 6 Suojeluarvojen tarkastus Tarkastusvuosi: 2011
Tarkastuspvm: 15.6.2011 Tarkastaja: S. Tolonen
Kuvaus: KMO kulttuuriperintöinventointi Savukoski 2011

**Viranomais-
rekisterinro:**

Kunto: 2 Keskinertainen

Olotila: 2 Ei käytössä

Arvotus: 8 Muu suojeluarvo

**Kohteen
suojelu:** 9 Muu suojeluarvo

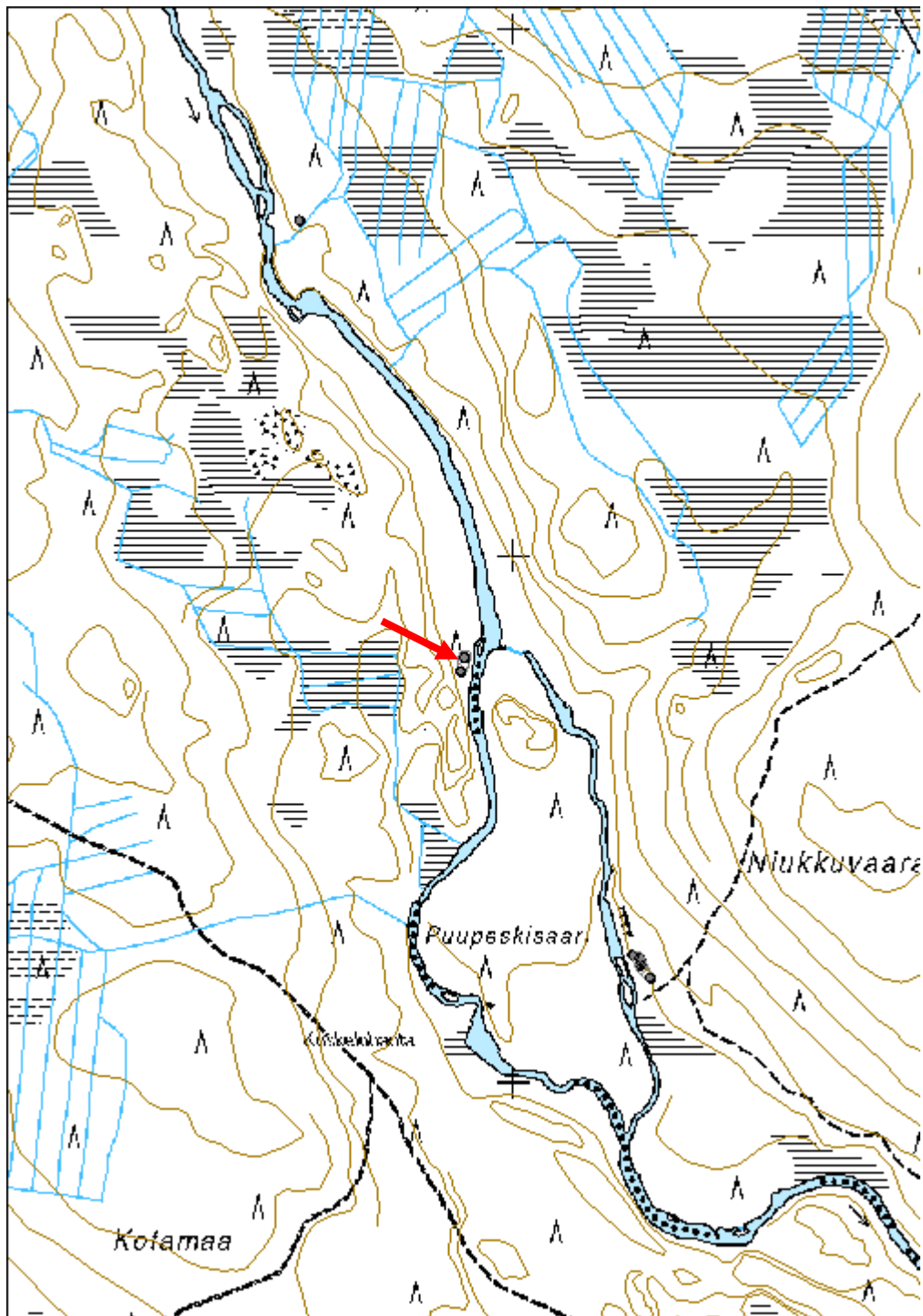
**Ympäristön
suojelu:**

0 Ei määritelty



Kotamaa 1, kämpän jäännös itäkaakkoon. Kuva: N. Latvakoski.

Kohdetyyppi:	1 Asuinpaikat	Copyright:	© <i>Metsähallitus</i> 2008 © <i>Maanmittauslaitos</i> 1/MML/08
Koordinaatit:	X 7481797, Y 3545904, Z 192	Mittakaava:	1:10000



Niukkavaaranmännikkö 1 kämpä jäännös	MH-tunnus: 138504
---	------------------------------

Kohdetyyppi:	1 Asuinpaikat	Haltija:	191 Metsätalous Itä-Lappi
Ajoitus:	7116 Uusi aika	Ylläpitäjä:	191 Metsätalous Itä-Lappi
Rakentamisvuosi:		Kunta:	742 Savukoski
Lukumäärä:	5		

Koordinaattiselitys:	Keskikoordinaatti	Geometria tuotettu:	4 Gps-mittaus, korjaamaton
Koordinaatit:	X 7481221, Y 3546242, Z 190	Löydöt:	

Taustatiedot

Kohde löytyi ilman ennakkotietoja.

Ympäristön kuvaus

Kohde sijaitsee Ala-Arajoen itärannalla. Joen vastarannalla lännessä on Puupeskiisaari. Kämpän eteläpuolella on ylityspaikka saarelle. Kohde sijoittuu osittain ranta-alueelle ja osittain sen yläpuolella olevalle törmälle. Kasvillisuus on sekapuustoista kuivahkoa kangasta. Rannempana kasvaa nuorta kasvatusmetsää ja ylempänä alueen itäpuolella varttunutta kasvatusmetsää.

Kohteen kuvaus

Kohteessa on kämpän, tallin, kahden kuopan ja pienen ulkorakennuksen jäännökset.

Koordinaatit:

Kämpä jäännös: Y 3546237, X 7481223, Z 189;

Talli jäännös: Y 3546257, X 7481200, Z 189;

Kuoppa jäännös 1: Y 3546240, X 7481230, Z 190;

Kuoppa jäännös 2: Y 3546237, X 7481238, Z 190;

Ulkorakennus jäännös: Y 3546224, X 7481242, Z 191

Alueen keskiosassa oleva kämpä on 16 m x 7,5 m kokoinen pyöröhirsirakennus. Siinä on väliseinän erottamat tuvat molemmissa päissä. Kämpä on itäkoillis-länsilounaisuuntainen, ja se on rakennettu törmään niin, että se on harjanteen suunnan vastainen. Itäkoillispäädyn tupa on 7 m pitkä, ja sen länsiluoteenpuoleisessa sisänurkassa on laakamaisista luonnonkivistä tehty uunin jäännös. Latomus on kooltaan 2,8 m x 3,5 m x 1 m. Kämpän länsilounaispäädyn tupa on 9 m pitkä, ja sen itäkaakonpuoleisessa sisänurkassa on 3 m x 2,7 m x 1,1 m kokoinen kiviunin jäännös. Hirsikertoja on jäljellä kolme. Osa hirsistä on piiluttu. Hirsissä on sahatut koirankaulasalvokset. Osa hirsien päistä on sahattu ja osa veistetty kirveellä, ja ne on jätetty eripituisiksi. Kattorakenteista on jäljellä kämpän pituussuunnan suuntainen kurkihirsi ja halkaistuja kattolautoja. Kämpän ympärillä on pieniä kuoppia. Kämpän päällä kasvaa koivuja ja rakenteet ovat sammaloituneet.

Kämpän kaakkoispuolella 30 m etäisyydellä on rakennuksen jäännös, joka on luultavasti talli. Rakennuksen kohdalla rinne on loivempi, eikä siinä ole jyrkkää törmää.

Rakennuksesta ei ole jäljellä yhtään kokonaista hirsikertaa, eikä selkeitä nurkkia erotu. Jäljellä on tiheän koivikon ympäröimä suorakaiteenmuotoinen aukio ja muutamia pyöröhirsiiä, joissa on veistetyt koirankaulasalvokset ja sahatut päät. Rakennus on arviolta pohjoiskoillis-etelälounaissuuntainen eli rinteen suuntainen, ja se on ollut mitoiltaan n. 9 m x 6,5 m kokoinen.

Alueen pohjoisosassa törmän päällä on kaksi suurempaa kuoppaa. Kuoppa 1 on pyöreähkö, halkaisijaltaan 2,1 m ja 0,5 m syvä. Kuoppa 2 on soikeahko, 2 m x 1,5 m x 0,6 m kokoinen ja jyrkkäreunaisempi kuin kuoppa 1.

Törmän alapuolella rantatasanteen laidalla on lisäksi 4,5 m x 4,7 m kokoinen pyöröhirsinen ulkorakennus. Rakennus on lounais-koillissuuntainen. Hirsikertoja on jäljellä neljä. Niissä on veistetyt koirankaulasalvokset. Hirsien päät on myös veistetty ja jätetty eripituisiksi. Rakennuksen päällä kasvaa koivuja.

Kohteen raja

Kohde rajattiin maanpinnalle näkyvien rakenteiden perusteella. Alue on 60 m pitkä, 25 m leveä ja pohjoisluode-eteläkaakkosuuntainen.

Tulkinta

Kohteessa on metsätyökämpä ja siihen liittyviä rakenteita. Kohde ajoittuu rakenteiden perusteella 1900-luvun alkupuoliskolle, luultavasti 1920-1940-luvulle.

Lisätietoja

Huom. Kuvat rakennuksista löytyvät pistemuodossa tallennetuista kohteista.

Toimenpiteet

Tarkastukset

Tila: 3 Toteutettu Laji: 6 Suojeluarvojen tarkastus Tarkastusvuosi: 2011
Tarkastuspvm: 15.6.2011 Tarkastaja: S. Tolonen
Kuvaus: KMO kulttuuriperintöinventointi Savukoski 2011

Viranomais- rekisterinro:

Kunto: 2 Keskinertainen

Arvotus: 8 Muu suojeluarvo

Olotila: 2 Ei käytössä

**Kohteen
suojaus:** 9 Muu suojeluarvo

Selitys:

Selitys:

Ympäristön suojaus:

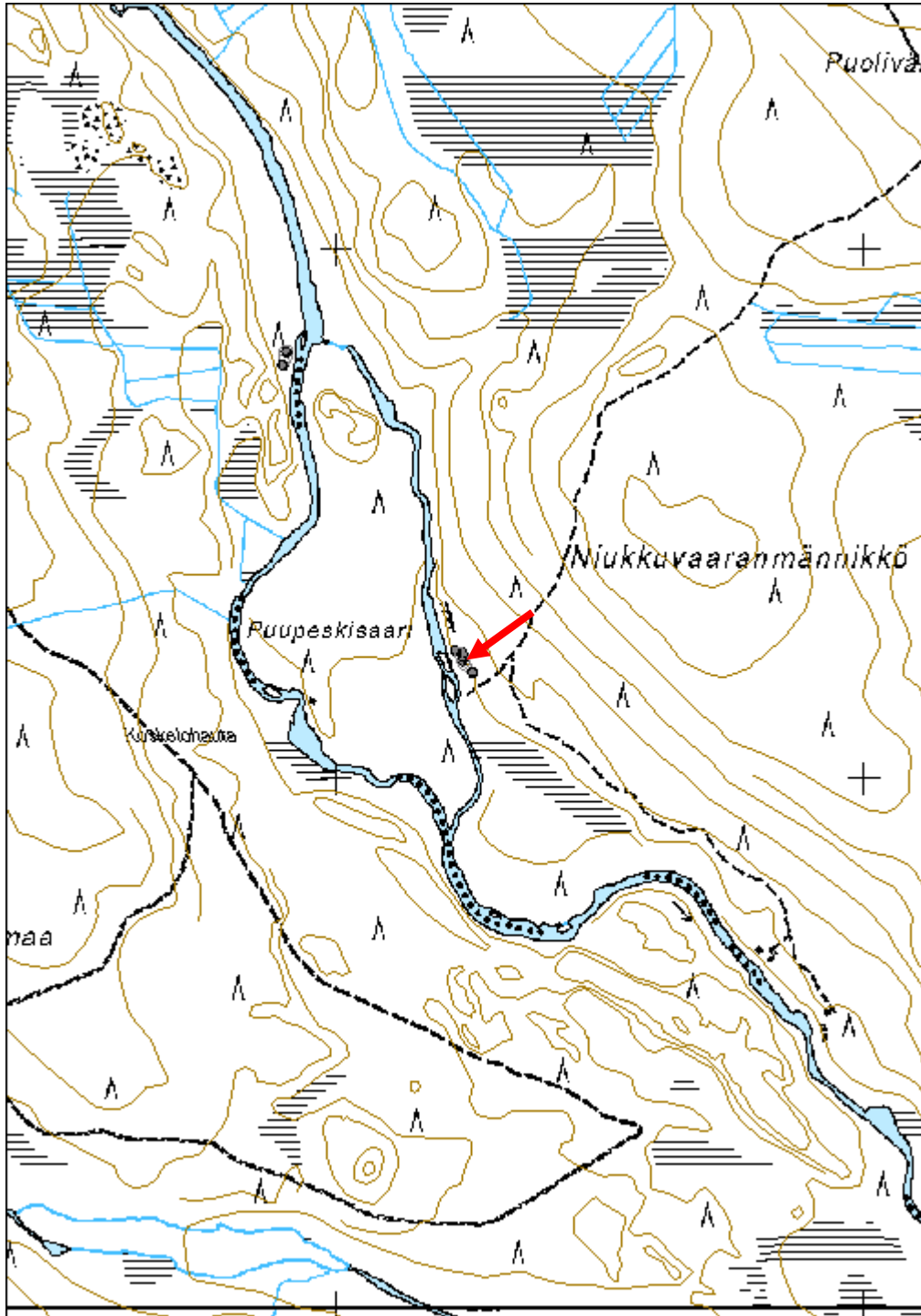
0 Ei määritelty

Selitys:



Niukkavaaranmäntikkö 1, kämpän rinteiden yläosassa oleva itäkoillispääty länsiluoteeseen. Kuva: N. Latvakoski.

Kohdetyyppi:	1 Asuinpaikat	Copyright:	© <i>Metsähallitus</i> 2008 © <i>Maanmittauslaitos</i> 1/MML/08
Koordinaatit:	X 7481221, Y 3546242, Z 190	Mittakaava:	1:10000



Niukkavaaranmännikkö 2 kämpä jäännös	MH-tunnus: 138552
---	-----------------------------

Kohdetyyppi:	1 Asuinpaikat	Haltija:	191 Metsätalous Itä-Lappi
Ajoitus:	7116 Uusi aika	Ylläpitäjä:	191 Metsätalous Itä-Lappi
Rakentamisvuosi:		Kunta:	742 Savukoski
Lukumäärä:	2		

Koordinaattiselitys:	Keskikoordinaatti	Geometria tuotettu:	4 Gps-mittaus, korjaamaton
Koordinaatit:	X 7482636, Y 3545592, Z 201	Löydöt:	

Taustatiedot

Kohde löytyi ilman ennakkotietoja.

Ympäristön kuvaus

Kohde sijaitsee Ala-Arajoen itärannalla, Niukkavaaranmännikön pohjoispuolella, 50 m etäisyydellä rannasta. Kasvillisuus on mäntyvaltaista sekapuustoista tuoretta kangasta, jossa kasvaa varttunutta kasvatusmetsää.

Kohteen kuvaus

Kohteessa on 4,7 m x 5,8 m kokoinen kämpän jäännös. Kämpän hirret ovat sammaleen peitossa, arviolta niitä on jäljellä kaksi hirsikertaa. Kämpä on pohjoiskoillisetelälounaissuuntainen. Sen länsilounaisnurkassa on 2,4 m x 2,7 m x 1 m kokoinen laakamaisista luonnonkivistä tehty uunin jäännös. Kämpän länsiluoteissivulla 2 m etäisyydellä on jyrkkäreunainen 1,9 m x 1,3 m x 0,4 m kokoinen kuoppa. Kämpän päällä kasvaa nuoria koivuja.

Kohteen rajaus

Kohde rajattiin maanpinnalle näkyvien rakenteiden perusteella. Alueeseen kuuluu kämpä ja sen länsiluoteispuolella oleva kuoppa.

Tulkinta

Kohteessa on 1900-luvun alkupuoliskolle ajoittuva kämpä.

Lisätietoja

Toimenpiteet

Tarkastukset

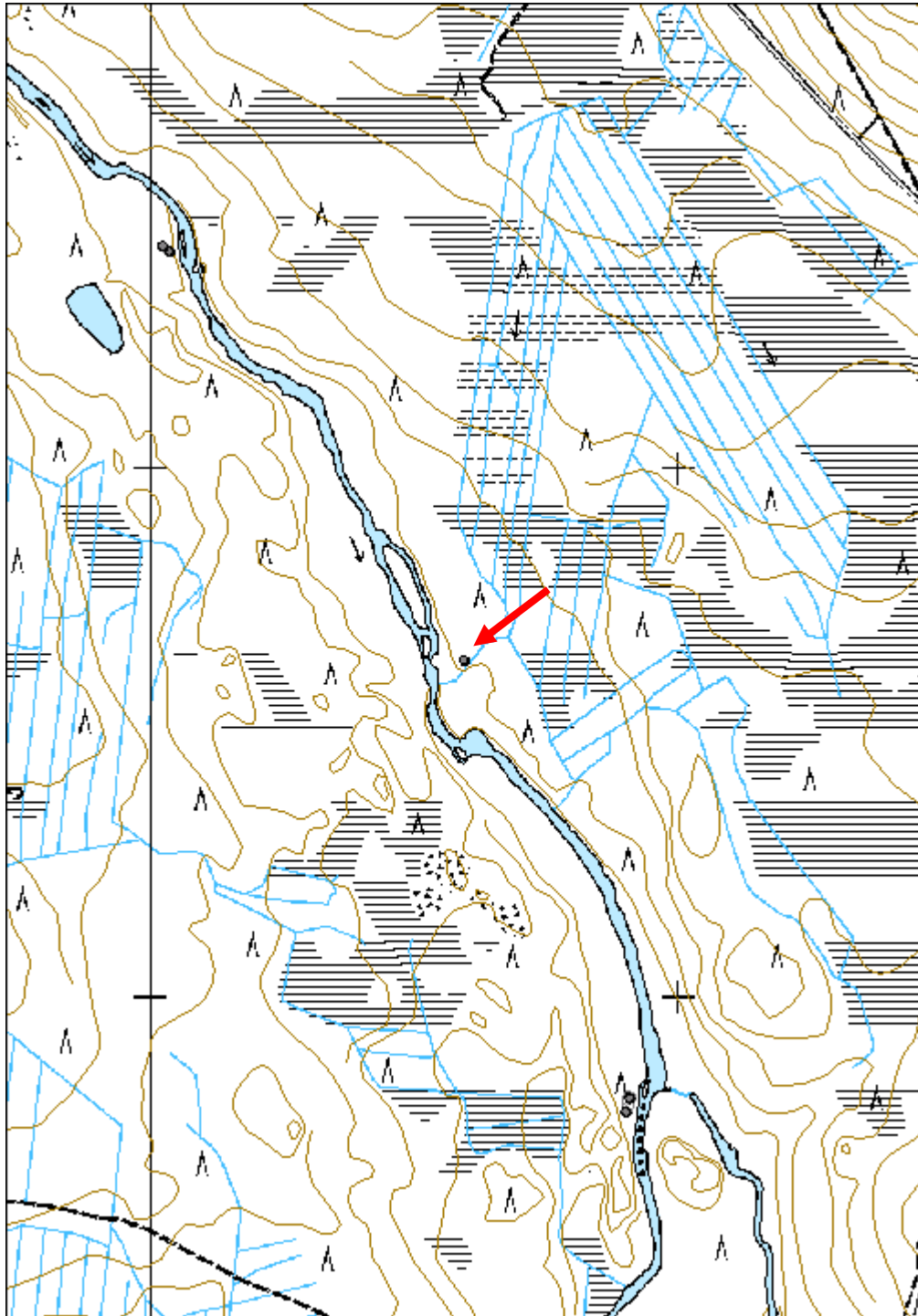
Tila: 3 Toteutettu Laji: 6 Suojeluarvojen tarkastus Tarkastusvuosi: 2011
Tarkastuspm: 15.6.2011 Tarkastaja: S. Tolonen
Kuvaus: KMO kulttuuriperintöinventointi Savukoski 2011

Viranomais- rekisterinro:		Kunto:	2 Kesinkertainen
Arvotus:	8 Muu suojeluarvo	Olotila:	2 Ei käytössä
Selitys:		Kohteen suojaus:	9 Muu suojeluarvo
		Selitys:	
Ympäristön suojaus:	0 Ei määritelty		
Selitys:			



Niukkavaaranmäntikkö 2, kämpän jäännös länsilounaaseen. Kuva: N. Latvakoski.

Kohdetyyppi:	1 Asuinpaikat	Copyright:	© <i>Metsähallitus</i> 2008 © <i>Maanmittauslaitos</i> 1/MML/08
Koordinaatit:	X 7482636, Y 3545592, Z 201	Mittakaava:	1:10000



Hietajärvi 1 kämpä jäännös	MH-tunnus: 138564
-----------------------------------	------------------------------

Kohdetyyppi:	1 Asuinpaikat	Haltija:	191 Metsätalous Itä-Lappi
Ajoitus:	7116 Uusi aika	Ylläpitäjä:	191 Metsätalous Itä-Lappi
Rakentamisvuosi:		Kunta:	742 Savukoski
Lukumäärä:	2		

Koordinaattiselitys:	Keskikoordinaatti	Geometria tuotettu:	4 Gps-mittaus, korjaamaton
Koordinaatit:	X 7487128, Y 3528317, Z 209	Löydöt:	

Taustatiedot

Kohde löytyi ilman ennakkotietoja.

Ympäristön kuvaus

Kohde sijaitsee Hietajärven kaakkoisrannalla, Pikku Hietavaaran loivan lounaisrinteen juurella, 35 m etäisyydelle rannasta. Kasvillisuus on mäntyvaltaista kuivahkoa kangasta, jossa kasvaa uudistuskypsää metsää.

Kohteen kuvaus

Kohteessa on kämpän jäännös ja pystyssä oleva käymälä.

Koordinaatit:

Kämpä jäännös: Y 3528312, X 7487134, Z 209;

Käymälä: Y 3528324, X 7487121, Z 209

Kämpä on poltettu. Siitä on jäljellä selkeä 4,7 m x 2,3 m kokoinen etelä-pohjoissuuntainen pohja, jossa on hiiltä, lasikuituvillaa, yksi hiiltynyt pyöröhirsi, hiiltynyt ovenpieli, kaminan osia ja aaltopeltiä. Kämpän kaakkoispuolella 18 m etäisyydellä on kallellaan oleva käymälä. Käymälä on rankorakenteinen ja siinä on pystylauditus. Pohja on 1,1 m leveä ja 1,2 m pitkä ja korkeus on 2 m. Katto on pulpettimallinen lautakatto, jossa on katteena huopaa. Ovimateriaalina on käytetty vaneria.

Kohteen rajaus

Kohde rajattiin maanpinnalle näkyvien rakenteiden perusteella kämpän jäännöksen ja käymälän kohdalle ja niiden ympärillä olevalle avoimelle piha-alueelle.

Tulkinta

Kohteessa on pieni kämpä ja käymälä. Kämpä on voinut toimia kalakämpänä. Kohde ajoittuu rakennusmateriaalien perusteella aikaisintaan 1960-luvulle.

Lisätietoja

Huom. Kuvaliitteet rakenteista löytyvät pistemuodossa tallennetuista kohteista.

Tarkastukset

Tila: 3 Toteutettu	Laji: 6 Suojeluarvojen tarkastus	Tarkastusvuosi: 2011
Tarkastuspvm: 16.6.2011	Tarkastaja: S. Tolonen	
Kuvaus: KMO kulttuuriperintöinventointi Savukoski 2011		

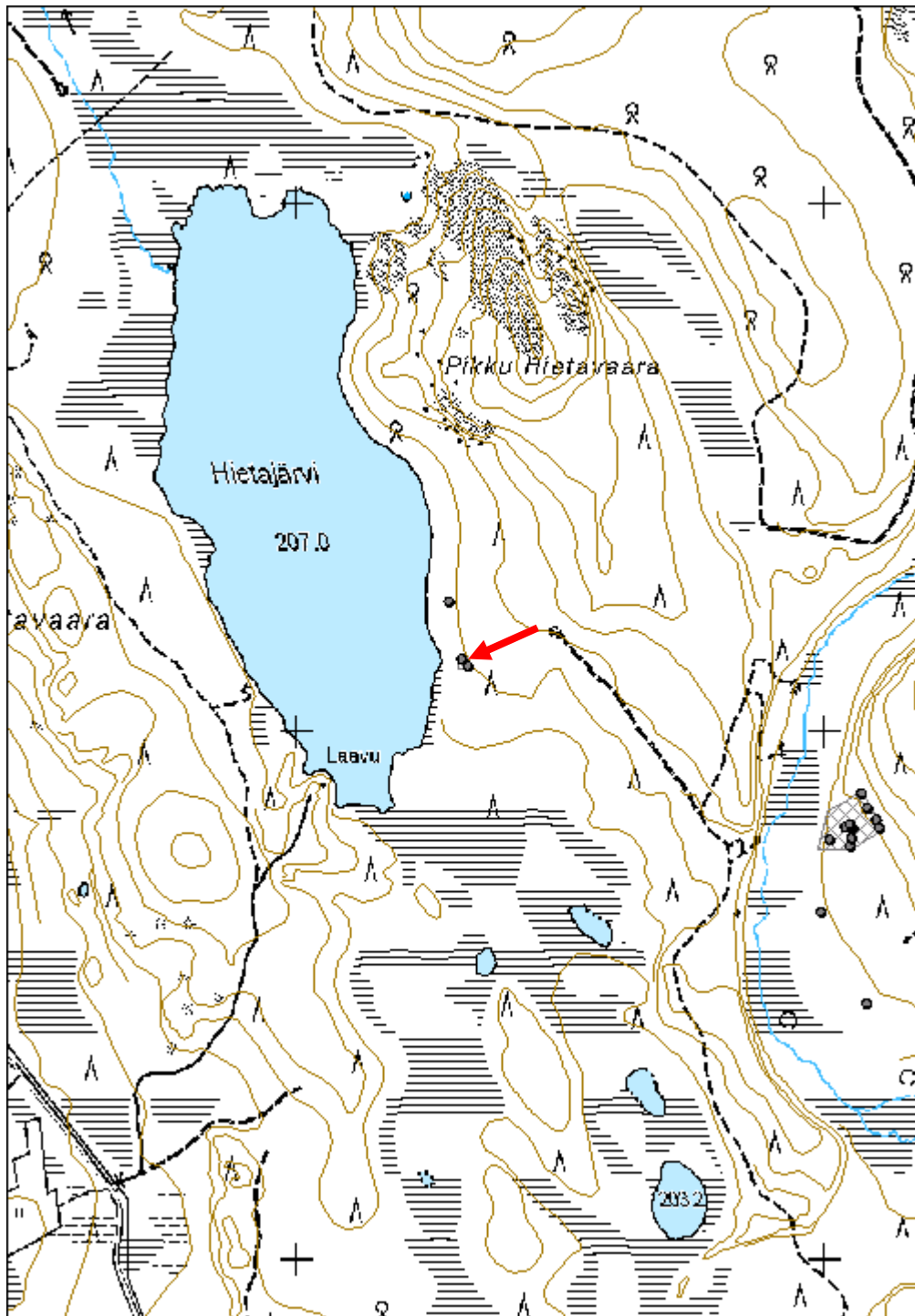
Viranomais- rekisterinro:		Kunto:	2 Keskinertainen
Arvotus:	8 Muu suojeluarvo	Olotila:	2 Ei käytössä
Selitys:		Kohteen suojaus:	9 Muu suojeluarvo
		Selitys:	

Ympäristön suojaus:	0 Ei määritelty
Selitys:	



Hietajärvi 1, käymälä eteläkaakkoon. Kuva: N. Latvakoski.

Kohdetyyppi:	1 Asuinpaikat	Copyright:	© <i>Metsähallitus</i> 2008 © <i>Maanmittauslaitos</i> 1/MML/08
Koordinaatit:	X 7487128, Y 3528317, Z 209	Mittakaava:	1:10000



Hietajärvi 2 verkkoteline jäännös	MH-tunnus: 138570
--	------------------------------

Kohdetyyppi:	9 Valmistuspaikat/työpaikat	Haltija:	191 Metsätalous Itä-Lappi
Ajoitus:	7116 Uusi aika	Ylläpitäjä:	191 Metsätalous Itä-Lappi
Rakentamisvuosi:		Kunta:	742 Savukoski
Lukumäärä:	1		

Koordinaattiselitys:	Keskikoordinaatti	Geometria tuotettu:	4 Gps-mittaus, korjaamaton
Koordinaatit:	X 7487243, Y 3528288, Z 209	Löydöt:	

Taustatiedot

Kohde löytyi ilman ennakkotietoja.

Ympäristön kuvaus

Kohde sijaitsee Hietajärven kaakkoisrannalla, Pikku Hietavaaran loivalla lounaisrinteellä, 40 m etäisyydelle rannasta. Kasvillisuus on mäntyvaltaista kuivahkoa kangasta, jossa kasvaa uudistuskypsää metsää.

Kohteen kuvaus

Kohteessa on 3,4 m pitkä riuku, joka on naulattu päistään kiinni mäntyihin 1,8 m korkeudelle. Riu'un päät on katkaistu ja veistetty kirveellä. Riuku on kasvanut mäntyihin kiinni ja sen päällä kasvaa naavaa ja jäkälää.

Kohteen rajaus

Kohde rajattiin maanpinnalle näkyvien rakenteiden perusteella. Kuvaillun puurakenteen lisäksi ympäristössä ei havaittu muita rakenteita.

Tulkinta

Kyseessä on luultavasti verkkotelineen tai muun kalastukseen liittyvän ripustustelineen jäännös. Kohde ajoittuneen aikaisintaan 1900-luvun puoliväliin.

Lisätietoja

Toimenpiteet

Tarkastukset

Tila: 3 Toteutettu Laji: 6 Suojeluarvojen tarkastus Tarkastusvuosi: 2011
Tarkastuspvm: 16.6.2011 Tarkastaja: S. Tolonen
Kuvaus: KMO kulttuuriperintöinventointi Savukoski 2011

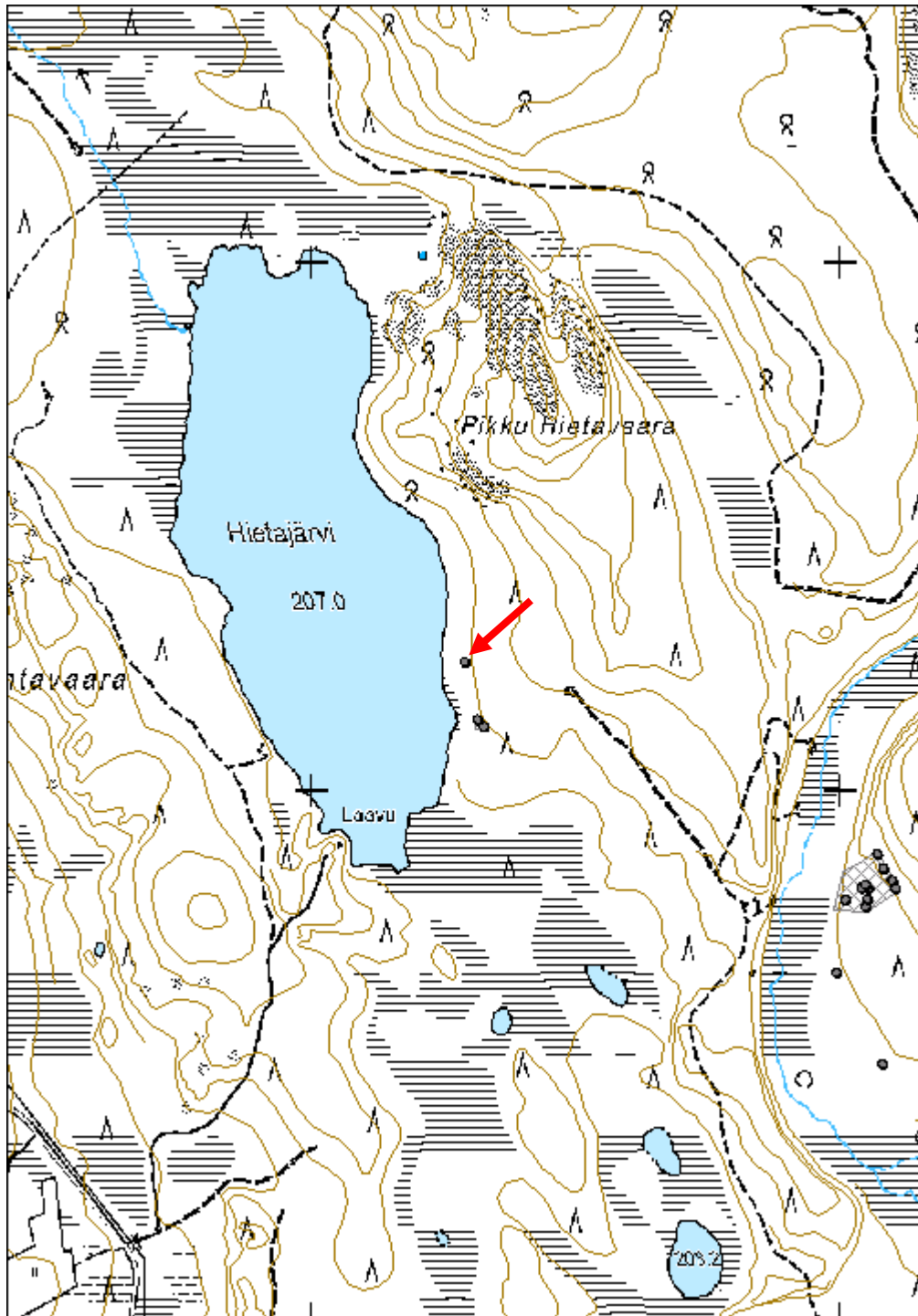
Viranomais- rekisterinro:		Kunto:	1 Hyvä
Arvotus:	8 Muu suojeluarvo	Olotila:	2 Ei käytössä
Selitys:		Kohteen suojaus:	9 Muu suojeluarvo
		Selitys:	

Ympäristön suojaus:	0 Ei määritelty
Selitys:	



Hietajärvi 2, verkkoteline etelään. Kuva: N. Latvakoski.

Kohdetyyppi:	9 Valmistuspaikat/työpaikat	Copyright:	© <i>Metsähallitus</i> 2008 © <i>Maanmittauslaitos</i> 1/MML/08
Koordinaatit:	X 7487243, Y 3528288, Z 209	Mittakaava:	1:10000



Saariköngäs 1 kämpä jäännös	MH-tunnus: 138577
------------------------------------	-----------------------------

Kohdetyyppi:	1 Asuinpaikat	Haltija:	191 Metsätalous Itä-Lappi
Ajoitus:	7116 Uusi aika	Ylläpitäjä:	191 Metsätalous Itä-Lappi
Rakentamisvuosi:		Kunta:	742 Savukoski
Lukumäärä:	3		

Koordinaatti- selitys:	Keskikoordinaatti	Geometria tuotettu:	4 Gps-mittaus, korjaamaton
Koordinaatit:	X 7485706, Y 3527256, Z 189	Löydöt:	

Taustatiedot

Kohde löytyi ilman ennakkotietoja.

Ympäristön kuvaus

Kohde sijaitsee Luiron itärannalla, Hietakankaan luoteispuolella, Saarikönkään kohdalla. Kohde sijoittuu 35 m etäisyydelle rannasta, loivasti rantaan viettävään rinteeseen. Kasvillisuus on mäntyvaltaista sekapuustoista tuoretta kangasta, jossa kasvaa uudistus kypsää metsää.

Kohteen kuvaus

Kohteessa on kämpän jäännös. Rakennus on mitoiltaan 6,3 m x 6,3 m ja sen seinälinjat ovat pääilmansuuntien mukaiset. Kämpästä on jäljellä neljä sammaleenpeittämää pyöröhirsikertaa. Nurkissa on kirveellä veistetyt koirankaulasalvokset. Osa hirsien päistä on sahattu ja osa veistetty kirveellä. Kämpän luoteisnurkassa on laakamaisista luonnonkivistä tehty 3 m x 3 m x 1,3 m kokoinen uunin jäännös. Kämpän itäseinustalla 2 m etäisyydellä on jyrkkäreunainen suorakaiteenmuotoinen kuoppa. Kuopan mitat ovat 2,4 m x 1,7 m x 0,6 m. Lisäksi kämpän pohjoisseinustalla uunin vieressä on pienempi, 1,5 m x 0,5 m x 0,5 m kokoinen kuoppa. Kämpän päällä kasvaa nuoria koivuja.

Kohteen rajaus

Kohde rajattiin maanpinnalla näkyvien rakenteiden, kämpän ja kuoppien, perusteella. Rakenteet ulottuvat 10 m x 7 m kokoiselle itä-länsisuuntaiselle alueelle.

Tulkinta

Kohteessa on 1900-luvun alkupuoliskolle ajoittuva kämpä.

Tarkastukset

Tila: 3 Toteutettu Laji: 6 Suojeluarvojen tarkastus Tarkastusvuosi: 2011
Tarkastuspv: 17.6.2011 Tarkastaja: S. Tolonen
Kuvaus: KMO kulttuuriperintöinventointi Savukoski 2011

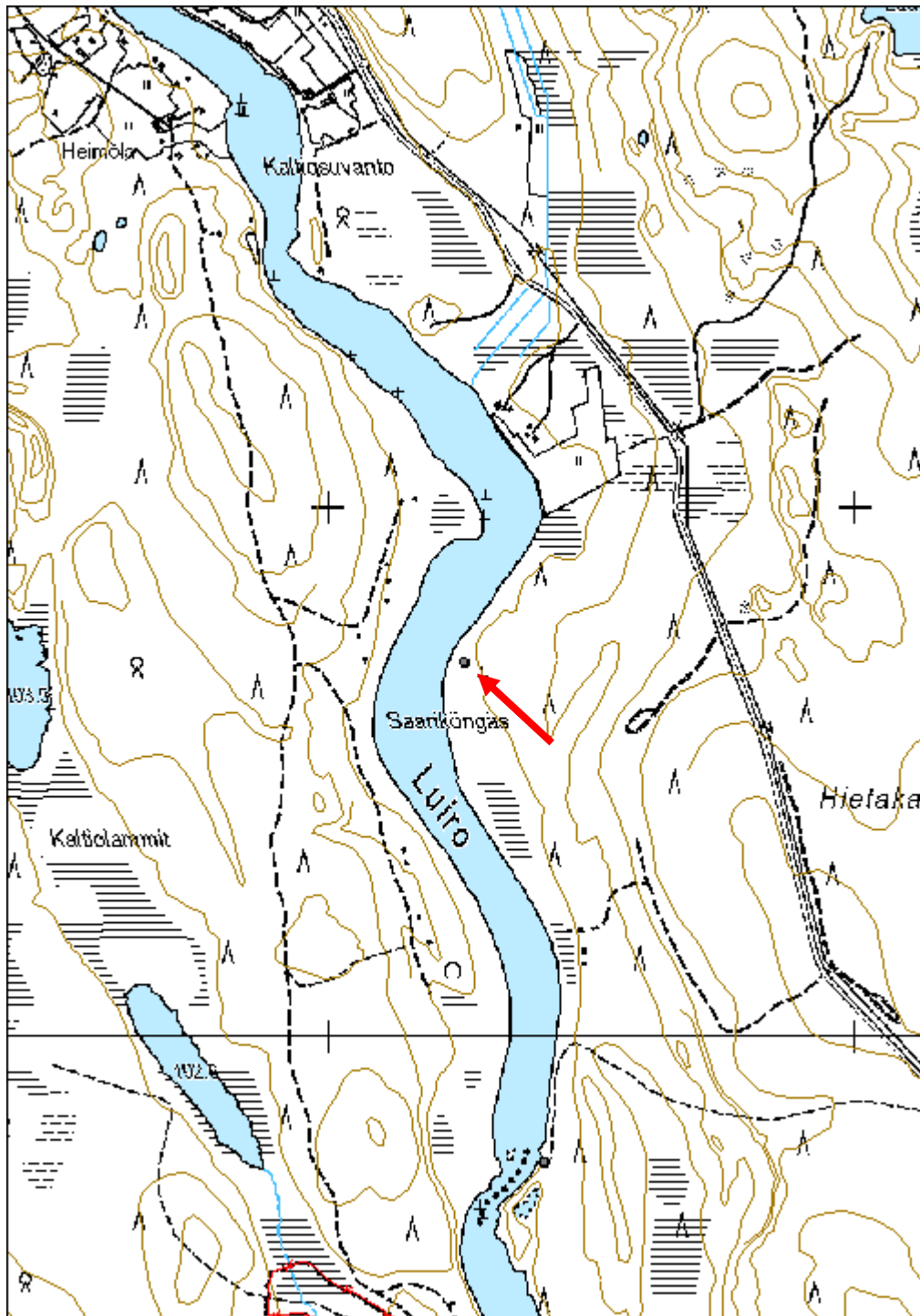
Viranomais- rekisterinro:		Kunto:	2 Kesinkertainen
Arvotus:	8 Muu suojeluarvo	Olotila:	2 Ei käytössä
Selitys:		Kohteen suojaus:	9 Muu suojeluarvo
		Selitys:	

Ympäristön suojaus:	0 Ei määritelty
Selitys:	



Saariköngäs 1 kämpän jäännös kaakkoon. Kuva: N. Latvakoski.

Kohdetyyppi:	1 Asuinpaikat	Copyright:	© Metsähallitus 2008 © Maanmittauslaitos 1/MML/08
Koordinaatit:	X 7485706, Y 3527256, Z 189	Mittakaava:	1:10000



Hietakangas 1 uittoramppi jäännös	MH-tunnus: 138581
--	------------------------------

Kohdetyyppi:	9 Valmistuspaikat/työpaikat	Haltija:	191 Metsätalous Itä-Lappi
Ajoitus:	7116 Uusi aika	Ylläpitäjä:	191 Metsätalous Itä-Lappi
Rakentamisvuosi:		Kunta:	0
Lukumäärä:	1		

Koordinaattiselitys:	Keskikoordinaatti	Geometria tuotettu:	4 Gps-mittaus, korjaamaton
Koordinaatit:	X 7484759, Y 3527407, Z 185	Löydöt:	

Taustatiedot

Kohde löytyi ilman ennakkotietoja.

Ympäristön kuvaus

Kohde sijaitsee Luiron itärannalla, Hietakankaan lounaispuolella. Joessa on tällä kohdalla pieni koski. Paikalle tulee metsätie. Kasvillisuus on kuusivaltaista sekapuustoista tuoretta kangasta, jossa kasvaa taimikkoa.

Kohteen kuvaus

Kohteessa on sammaloitunut puu- ja metallirakenteinen ramppi. Siinä on 5,9 m pitkä ja 4,5 m leveä lautarakenteinen kansi. Rampin korkeus on yläosasta 60 cm. Kannen nurkissa on metalliset kiinnitysrenkaat, ja sen päällä on metallivaijeria ja uiton lenkki. Ramppi ei ole kiinteästi paikallaan.

Kohteen rajaus

Kohde rajattiin maanpinnalle näkyvien osien perusteella. Rampin lisäksi muita rakenteita ei havaittu.

Tulkinta

Kohteessa on uittossa puutavaran veteenpudotuksessa käytetty ramppi. Kohde ajoittuu mahdollisesti 1950-1970-luvulle. Ramppi on niin raskas, että se on luultavasti lähes alkuperäisellä paikallaan, mutta se on siirretty pois rannasta.

Lisätietoja

Tarkastukset

Tila: 3 Toteutettu Laji: 6 Suojeluarvojen tarkastus Tarkastusvuosi: 2011
Tarkastuspv: 17.6.2011 Tarkastaja: S. Tolonen
Kuvaus: KMO kulttuuriperintöinventointi Savukoski 2011

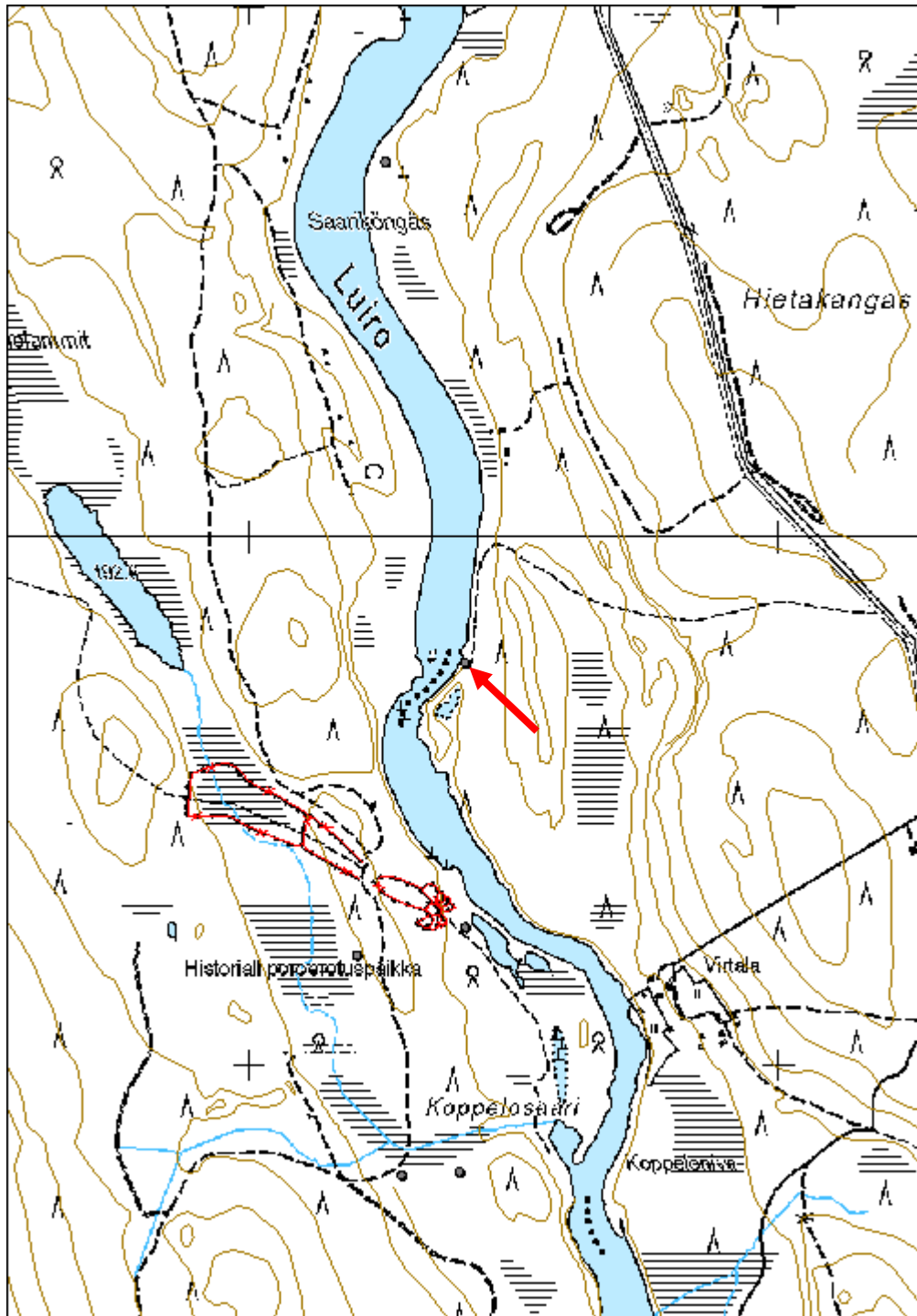
Viranomais- rekisterinro:		Kunto:	2 Kesinkertainen
Arvotus:	8 Muu suojeluarvo	Olotila:	2 Ei käytössä
Selitys:		Kohteen suojaus:	9 Muu suojeluarvo
		Selitys:	

Ympäristön suojaus:	0 Ei määritelty
Selitys:	



Hietakangas 1 uittoramppi etelään. Kuva N. Latvakoski.

Kohdetyyppi:	9 Valmistuspaikat/työpaikat	Copyright:	© <i>Metsähallitus</i> 2008 © <i>Maanmittauslaitos</i> 1/MML/08
Koordinaatit:	X 7484759, Y 3527407, Z 185	Mittakaava:	1:10000



Kalliosaari 1 uiton puomitus jäännös	MH-tunnus: 138583
---	------------------------------

Kohdetyyppi:	9 Valmistuspaikat/työpaikat	Haltija:	191 Metsätalous Itä-Lappi
Ajoitus:	7116 Uusi aika	Ylläpitäjä:	191 Metsätalous Itä-Lappi
Rakentamisvuosi:		Kunta:	742 Savukoski
Lukumäärä:	20		

Koordinaattiselitys:	Keskikoordinaatti	Geometria tuotettu:	4 Gps-mittaus, korjaamaton
Koordinaatit:	X 7482571, Y 3528417, Z 185	Löydöt:	

Taustatiedot

Kohde näkyy vuosien 1955 ja 1956 Luiron hoitoalueen kartoissa merkintänä ”uittotarkoitukseen varattu alue”.

Ympäristön kuvaus

Kohde sijaitsee Luiron rannalla Kalliosaaren niemellä ja sen vastarannalla joen eteläpuolella. Joki tekee tällä kohdalla jyrkän mutkan. Rannat ovat paikoitellen kallioisia, ja etelärannalla alueen itäosassa on korkea kalliojyrkäne. Kasvillisuus on pohjoisrannalla pääosin kuusivaltaista tuoretta kangasta, ja etelärannalla mäntyvaltaista sekapuustoista kuivaa kangasta. Alueella on uudistuskypsää metsää.

Kohteen kuvaus

Kohteessa on uitossa käytetyn puomituksen jäännös. Ohjepuomi on ollut joen suuntainen hirsistä tehty puomiketju, jonka avulla on estetty tukkien ajautuminen rantaan. Ohjepuomien päässä on voinut olla joen yli ulottuva vastuupuomi, jolla tukkien kulku on pysäytetty. Puomit on kiinnitetty rantaan ankkurikiveen, ja tuettu paaluihin teräslankaköydellä eli sinkillä. Paikalta löytyi ankkurirenkaiden, ohjepuomien ja tukipaalujen jäännöksiä.

Koordinaatit:

Ankkurirenkaat 1: Y 3528349, X 7482609, Z 184;

Ankkurirenkaat 2: Y 3528379, X 7482513, Z 185;

Ankkurirenkaat 3: Y 3528384, X 7482518, Z 184;

Ohjepuomiketju: Y 3528370, X 7482598, Z 185;

Ohjepuomi: Y 3528480, X 7482620, Z 186;

Paaluryhmä 1: Y 3528511, X 748262, Z 186;

Paaluryhmä 2: Y 3528324, X 7482519, Z 186;

Kanto: Y 3528360, X 7482605, Z 186;

Kivijalka: Y 3528512, X 7482627, Z 186

Joen pohjoisrannalla alueen länsiosassa on viisi rantakallioon kiinnitettyä ankkurirengasta (ankkurirenkaat 1). Näistä neljä on kiinnitetty vaakasuoraan kalliopintaan; kolme metallirenkaista on kiinnitetty 80 cm pituiseen rannan suunnan vastaiseen riviin, ja yksi

renkaista on näistä erillään 45 cm etäisyydellä. Yksi renkaista on kiinnitetty pystysuoraan kallioon 2,5 m etäisyydelle muista renkaista. Renkaat ovat halkaisijaltaan 18 cm. Renkaiden läheltä rannalta lähtee alajuoksulle päin 45 m pituinen ohjepuomiketju. Yksittäiset puomipuut koostuvat kahdesta hirrestä, jotka on kiinnitetty hirsien päistä toisiinsa metallinlevyn ja -pulttien avulla. Metallilevyjen päässä on rengas, ja puomiparit on liitetty toisiinsa niiden läpi kiinnitettävällä välirenkaalla, jolloin on saatu aikaan puomiketju. Ankkurirenkaiden itäkaakkoispuolella 13 m etäisyydellä rinteessä on lisäksi puunkanto, joka on sahattu 1,2 m korkeudelta ja siihen on naulattu kapea 1,2 m pitkä puulista. Alueen itäpäässä niityn länsipuolella on yksittäinen ohjepuomi ja neljän pyöröhirsipaalun rivi (paaluryhmä 1). Paalurivi on 1,8 m pitkä ja rannansuuntainen. Paalujen päät on sahattu. Pisin paalu on 80 cm korkea. Paaluryhmän ympärillä on 7,3 m x 10 m kokoinen kivijalka, joka voi liittyä puomitukseen tai siinä voi olla jonkin ennen puomituksen rakentamista paikalla olleen rakennuksen nurkkakivet. Osa nurkkakivistä on yksittäisiä luonnonkiviä, osa luonnonkivistä tehtyjä kahden tai kolme kiven pinoja. Kivijalan sisäpuolella kasvaa tiheää nuorta koivikkoa. Rakenteen vieressä on n. 1 m kokoinen halkaistuista riu"uista ja laudasta tehty levymäinen lahonnut rakenne. Etäisyys pohjoisrannan ankkurirenkailta paaluryhmälle on 170 m rantaviivaa pitkin mitattuna.

Joen etelärannalla alueen länsipäässä suoalueen kohdalla rantatörmällä on viiden paalun ryhmä (paaluryhmä 2). Paalut ovat 2 m korkeita pyöröhirsisiä, ja niiden päät on sahattu. Neljä paaluista on asetettu pareittain, ja yksi paalu on muista erillään. Paaluparit ja yksi erillinen paalu muodostavat ylhäältä katsottuna kolmion. Paalujen alaosassa näkyy vaijerin tekemiä uria. Yksi paaluista on kaatunut, muut ovat vielä pystyssä. Paaluista 55 m itään kallion päällä 5 m etäisyydellä jyrkänteestä on kaksi metallirengasta (ankkurirenkaat 2). Renkaat on kiinnitetty vaakasuoraan kalliopintaan 50 cm etäisyydelle toisistaan. Näiden koillispuolelle 7 m etäisyydelle rannan pystykalliossa on lisäksi vierekkäistä kaksi rengasta (ankkurirenkaat 3).

Kohteen rajaus

Kohde rajattiin maanpinnalle näkyvien rakenteiden perusteella. Vedessä ei luultavasti ole säilyneitä rakenteita.

Tulkinta

Kohde on uitossa puutavaran ohjailuun käytetyn puomituksen jäännös. Vanhojen hoitoalueiden karttojen perusteella kohde ajoittuu nuorimmillaan 1950-luvulle.

Lisätietoja

Huom. Kuvat eri rakenteista löytyvät kunkin pistemuodossa tallennetun rakenteen liitteistä.

Yleiskartta Luiron hoitoalueesta. Metsähallitus 1956.

9-lehtinen talouskartta Luiron hoitoalueesta. 9. karttalehti. Metsähallitus 1955.

Tarkastukset

Tila: 3 Toteutettu

Laji: 6 Suojeluarvojen tarkastus

Tarkastusvuosi: 2011

Tarkastuspvm: 17.6.2011 Tarkastaja: S. Tolonen

Kuvaus: KMO kulttuuriperintöinventointi Savukoski 2011

Viranomais- rekisterinro:		Kunto:	2 Kesinkertainen
Arvotus:	8 Muu suojeluarvo	Olotila:	2 Ei käytössä
Selitys:		Kohteen suojaus:	9 Muu suojeluarvo
Selitys:		Selitys:	

Ympäristön suojaus:	0 Ei määritelty
Selitys:	



Kalliosaari 1, ankkurirenkaat 1 länsiluoteeseen. Kuva: N. Latvakoski.

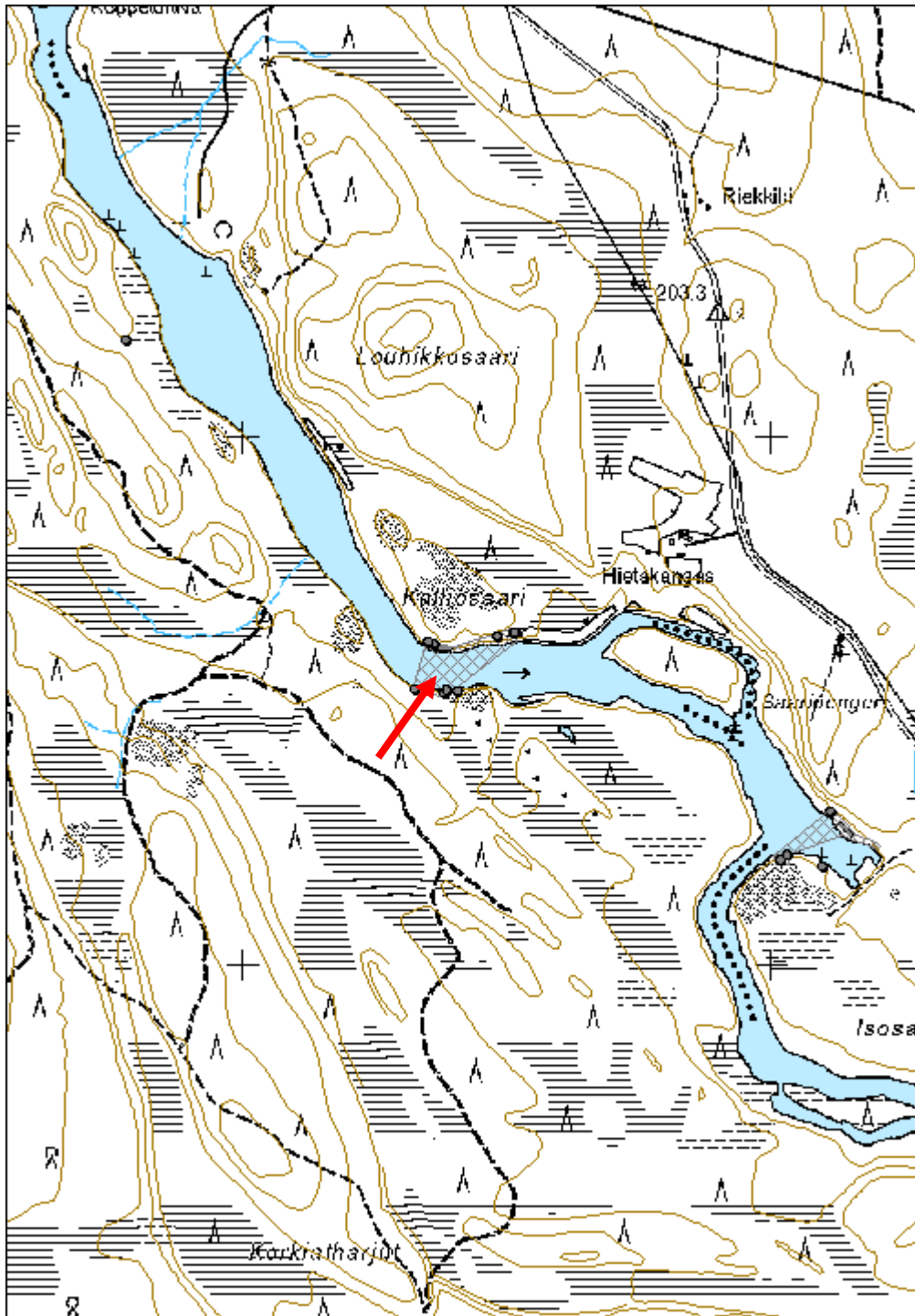


Kalliosaari 1; ohjepuomiketjun kiinnityskohdat. Kuva: N. Latvakoski.



Kalliosaari 1, paaluryhmä 2 itään. Kuva: N. Latvakoski.

Kohdetyyppi:	9 Valmistuspaikat/työpaikat	Copyright:	© <i>Metsähallitus</i> 2008 © <i>Maanmittauslaitos</i> 1/MML/08
Koordinaatit:	X 7482571, Y 3528417, Z 185	Mittakaava:	1:10000



Saarijärvi 1 kämpä jäännös	MH-tunnus: 138623
-----------------------------------	------------------------------

Kohdetyyppi:	1 Asuinpaikat	Haltija:	191 Metsätalous Itä-Lappi
Ajoitus:	7116 Uusi aika	Ylläpitäjä:	191 Metsätalous Itä-Lappi
Rakentamisvuosi:		Kunta:	742 Savukoski
Lukumäärä:	10		

Koordinaattiselitys:	Keskikoordinaatti	Geometria tuotettu:	4 Gps-mittaus, korjaamaton
Koordinaatit:	X 7482319, Y 3530992, Z 207	Löydöt:	

Taustatiedot

Kohde on merkitty v. 1970 topografiseen karttaan. Kartoitustyö karttaa varten on tehty vuosina 1964-66.

Ympäristön kuvaus

Kohde sijaitsee Saarijärven eteläpuolella, 100 m etäisyydellä rannasta. Inventoinnin aikana Saarijärveä oltiin tyhjentämässä. Kämpän pensoittuvalla piha-alueelle tulee lounaasta tie. Kasvillisuus on mäntyvaltaista sekapuustoista tuoretta kangasta, jossa kasvaa nuorta kasvatusmetsää. Järvenranta on rämettä.

Kohteen kuvaus

Kohteessa on parakkikämpän ja siihen liittyvien rakennusten ja rakennelmien jäännöksiä. Suurin osa rakennuksista sijoittuu tien päähän piha-alueelle. Kaikki rakennukset varastokäymälää lukuun ottamatta on purettu.

Koordinaatit:

Kämpän jäännös: Y 3531007, X 7482331, Z 207;

Puulaatikon jäännös: Y 3530964, X 7482302, Z 207;

Kuoppajäännös: Y 3531023, X 7482351, Z 207;

Saunan jäännös: Y 3530996, X 7482354, Z 207;

Varasto-käymälän jäännös: Y 3530967, X 7482371, Z 207;

Rakennuksen jäännös 1: Y 3531008, X 7482348, Z 207;

Rakennuksen jäännös 2: Y 3530963, X 7482357, Z 207;

Rakennuksen jäännös 3: Y 3530978, X 7482323, Z 207;

Rakennuksen jäännös 4: Y 3530977, X 7482258, Z 207;

Rakennuksen jäännös 5: Y 3530985, X 7482333, Z 207;

Parakkikämpästä on jäljellä 16,5 m x 8,4 m kokoinen pohjoiskoillis-etelälounaissuuntainen maavalli. Vallin leveys on 80 cm ja korkeus 20 cm. Vallin sisäpuolella on viiden uuninpohjan jäännökset. Niissä on alla luonnonkiviä ja päällä rikkinäiset betonilaatat. Rakenteet ovat halkaisijaltaan 1-2 m kokoisia ja 20-50 cm korkeita. Rakennuksen pohjoiskoillispäädyn keskellä uuninpohjan päällä on peltinen lämmityslaite. Etelälounaispäädystä on kaksi uuninpohjaa molemmissa reunoissa ja rakennuksen keskivaiheilla on kaksi, toinen itäkaakkoisseinustalla ja toinen keskellä rakennusta. Kämpän jäännöksen päällä on kamiinan osia ja rakennusjätettä. Pohjassa on useita kuoppia.

Rakenteen päällä kasvaa koivuntaimia.

Kämpän länsipuolella 20 m etäisyydellä tien länsipuolella on vasta puretun rakennuksen jäännös (5). Maanpinnalla olevat rakenteet on kaivettu kaivinkoneella pois 3,5 m x 3,5 m kokoiselta alueelta. Jäljellä on muutamia irtonaisia lautoja ja keskellä halkaisijaltaan 1,5 m kokoinen 1,5 m syvä kuoppa. Paikalla on ollut mahdollisesti maakellari tai kaivo. Rakenteen eteläpuolella tien länsipuolella on lisäksi tiheän pensaikon peittämä rakennuksen jäännös 3. Se on 7,7 m x 5,5 m kokoinen ja itäkaakko-länsiluodesuuntainen. Rakennuksesta on jäljellä matala maavalli. Rakennuksen itäkaakkoisreunalla on 25 cm korkea uunin pohja. Rakenteen alla on luonnonkiviä ja päällä 1,6 m x 0,75 m kokoinen betonilaatta. Vallin sisäpuolella on kuoppia.

Kämpän pohjoispuolella on rakennuksen jäännös 1. Rakennuksesta on jäljellä turpeen peittämä maavalli. Rakenne on mitoiltaan 8,2 m x 7,7 m ja se on pohjois-eteläsuuntainen. Valli on 25 cm leveä ja 20 cm korkea ja sen päällä on yksi hirsikerta. Vallin koillisnurkassa on 4,2 m x 2,6 m kokoinen matalan vallin erottama rakennuksen pitkän sivun suuntainen osa. Pohjan päällä kasvaa muutamia puita. Rakenteen itäkoillispuolella järvelle päin laskevassa rinteessä on 4 m x 4 m kokoinen pyöreähkö kuoppa. Kuopan kaakkoisreunalla on ilmeisesti kuopan kaivamisessa syntynyt maakumpare.

Rakennus 1:n länsiluoteispuolella 14 m etäisyydellä on rakennuksen, luultavasti saunan, sammaloitunut jäännös. Rakennus on purettu, ja yhtään kokonaista hirsikertaa ei ole jäljellä. Paikalla on pelkkahirsiä ja sahattuja lautoja. Sauna on ollut arviolta 5,6 m x 4,2 m kokoinen ja itäkaakko-länsiluodesuuntainen. Rakennuksen keskellä on 3,2 m x 1,6 m kokoinen matala kiviroykky. Saunan eteläpuolella on purettuja hirsiä ja kamiina.

Alueen luoteisnurkassa on kaksi rakennusta, pohjoispuolella varasto-käymälärakennus ja sen eteläpuolella toinen rakennuksen jäännös (2). Varasto-käymälä on jäänyt purkamatta, mutta se on kaatunut. Rakennus on 4,5 m x 3 m kokoinen, rankorakenteinen, ja siinä on vaakalaudoitus. Pitkä sivu on pohjoiskoillis-etelälounaissuuntainen. Rakennuksessa on lautarakenteinen pulpettikatto. Sen itäkaakkoisseinällä on kolme pystylaudoitettua ovea. Ovet ovat 1,7 m korkeita ja 60 cm leveitä ja ne aukeavat oikealle. Lattia on lautarakenteinen. Rakennuksen eteläpuolella 15 m etäisyydellä on rakennus 2. Siitä on jäljellä 8,7 m x 8,3 m kokoinen itäkaakko-länsiluodesuuntainen matala heinikon peittämä maavalli. Vallin keskellä on kuoppa.

Alueen eteläosassa tien länsipuolella metsässä on 1,7 m pitkä, 70 cm korkea ja 80 cm syvä puulaatikko, joka on ilmeisesti siirretty alkuperäiseltä paikaltaan. Kauempana pihapiiristä tien itäpuolella metsässä on lisäksi vasta puretun rakennelman jäännös. Maanpinnalla olevat rakenteet on kaivettu pois 5 m x 5 m kokoiselta alueelta. Jäljellä on muutamia irtonaisia lautoja ja pyöröhirsiiä.

Kohteen rajaus

Kohde rajattiin maanpinnalle näkyvien rakenteiden ja avoimen piha-alueen perusteella. Piha-alueen eteläraja on rakennus 3:n eteläpuolella.

Tulkinta

Kohteessa on parakkimallisen metsätyökämpän ja siihen liittyvien rakennelmien jäännöksiä. Kohde ajoittuu viimeistään 1960-luvulle.

Lisätietoja	
Huom. Kuvat rakenteista löytyvät pistemuodossa tallennetuista kohteista.	
Topografinen kartta 1:20 000. Karttalehti nro: 3731 12. Maanmittauslaitos 1970.	
Toimenpiteet	
Tarkastukset	
Tila: 3 Toteutettu Laji: 6 Suojeluarvojen tarkastus Tarkastusvuosi: 2011	
Tarkastuspvm: 17.6.2011 Tarkastaja: S. Tolonen	
Kuvaus: KMO kulttuuriperintöinventointi Savukoski 2011	
Viranomais- rekisterinro:	Kunto: 2 Kesinkertainen
Arvotus: 8 Muu suojeluarvo	Olotila: 2 Ei käytössä
Selitys:	Kohteen suojelu: 9 Muu suojeluarvo
Selitys:	Selitys:
Ympäristön suojelu:	0 Ei määritelty
Selitys:	

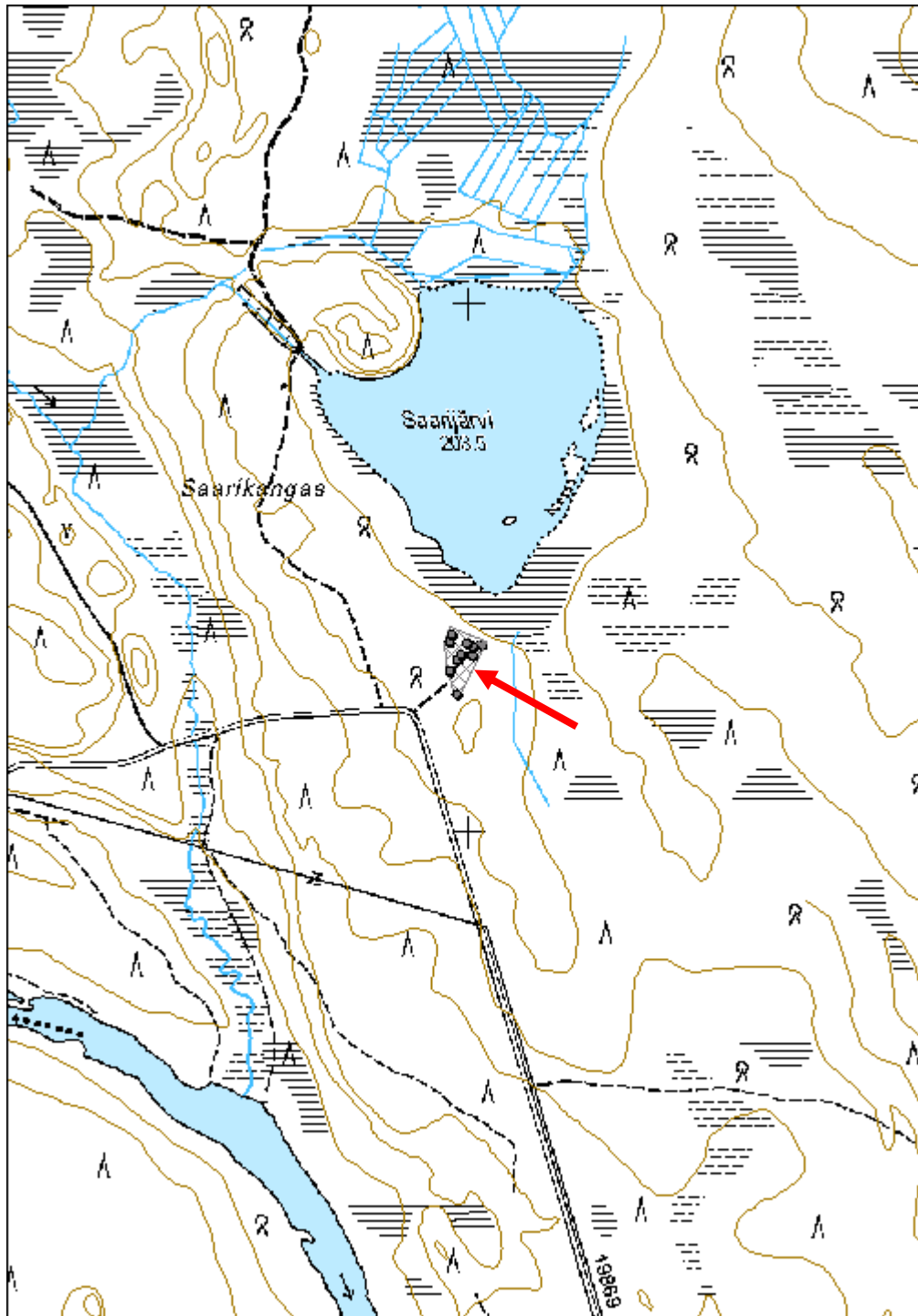


Saarijärvi 1, parakkikämpän jään nös koilliseen. Kuva: N. Latvakoski.



Saarijärvi 1, varasto-käymälä lounaaseen. Kuva: N. Latvakoski.

Kohdetyyppi:	1 Asuinpaikat	Copyright:	© <i>Metsähallitus</i> 2008 © <i>Maanmittauslaitos</i> 1/MML/08
Koordinaatit:	X 7482319, Y 3530992, Z 207	Mittakaava:	1:10000



Isosaari 1 kota jäännös	MH-tunnus: 138676
--------------------------------	------------------------------

Kohdetyyppi:	1 Asuinpaikat	Haltija:	191 Metsätalous Itä-Lappi
Ajoitus:	7116 Uusi aika	Ylläpitäjä:	191 Metsätalous Itä-Lappi
Rakentamisvuosi:		Kunta:	742 Savukoski
Lukumäärä:	1		

Koordinaattiselitys:	Keskikoordinaatti	Geometria tuotettu:	4 Gps-mittaus, korjaamaton
Koordinaatit:	X 7482184, Y 3529095, Z 185	Löydöt:	

Taustatiedot

Kohde löytyi ilman ennakkotietoja.

Ympäristön kuvaus

Kohde sijaitsee Luiro-joen Isosaaren pohjoispään koillisrannalla rantatörmän päällä. Länsipuolella saaren keskiosassa maasto on kallioista. Kasvillisuus on mäntyvaltaista kuivaa kangasta. Alue on kitumaata.

Kohteen kuvaus

Kohteessa on lahoava kapeista pyöröhirsistä tehty harjakodan jäännös. Rakennus on 2,1 m x 2,1 m kokoinen ja nykyään 60 cm korkea, ja seinälinjat ovat väli-ilmansuuntien mukaiset. Hirsikertoja on jäljellä päädyissä kuusi ja sivuseinillä neljä. Niissä on kirveellä veistetyt koirankaulasalvokset, ja hirsien päät on sahattu. Hirsien välissä on raot, joita on paikattu naulaamalla väleihin laudanpätkiä ja halkaistuja riukuja. Ylimmät kaksi hirsikertaa kodan päädyissä muodostavat rakennuksen päätykolmiot. Niiden päälle on asetettu vuoliaisia, joista muutama on vielä paikallaan. Vuoliaisissa ja päällimmäisessä hirsikerrassa on kiinni teollisia nauvoja, joilla kattoruoteet on kiinnitetty vuoliaisiin. Ympäri on lisäksi halkaistuja lautoja, jotka voivat olla kattorakenteita. Rakennuksen koillispäädyssä rannan puolella on 60 cm leveä ja 40 cm korkea oviaukko. Oviaukon sivuille hirsiin on sahattu pystylovi, johon on asetettu puulistat pitämään oviaukkoa koossa.

Kohteen rajaus

Kohde rajattiin maanpinnalle näkyvien rakenteiden perusteella. Kodan lisäksi muita rakenteita ei sen ympäristöstä havaittu.

Tulkinta

Kohteessa on kodan jäännös. Kohde voi sijaintinsa perusteella liittyä kalastukseen. Savukosken alueelta tunnetaan myös vasotuskotia, jotka ovat vastaavanlaisia. Kohde ajoittuu 1900-luvulle, luultavasti ensimmäiselle puoliskolle tai 1900-luvun puoliväliin.

Lisätietoja

Tarkastukset

Tila: 3 Toteutettu Laji: 6 Suojeluarvojen tarkastus Tarkastusvuosi: 2011
 Tarkastuspvm: 20.6.2011 Tarkastaja: S. Tolonen
 Kuvaus: KMO kulttuuriperintöinventointi Savukoski 2011

**Viranomais-
rekisterinro:**

Kunto: 1 Hyvä

Arvotus: 8 Muu suojeluarvo

Olotila: 2 Ei käytössä

**Kohteen
suojaus:** 9 Muu suojeluarvo

Selitys:

Selitys:

**Ympäristön
suojaus:**

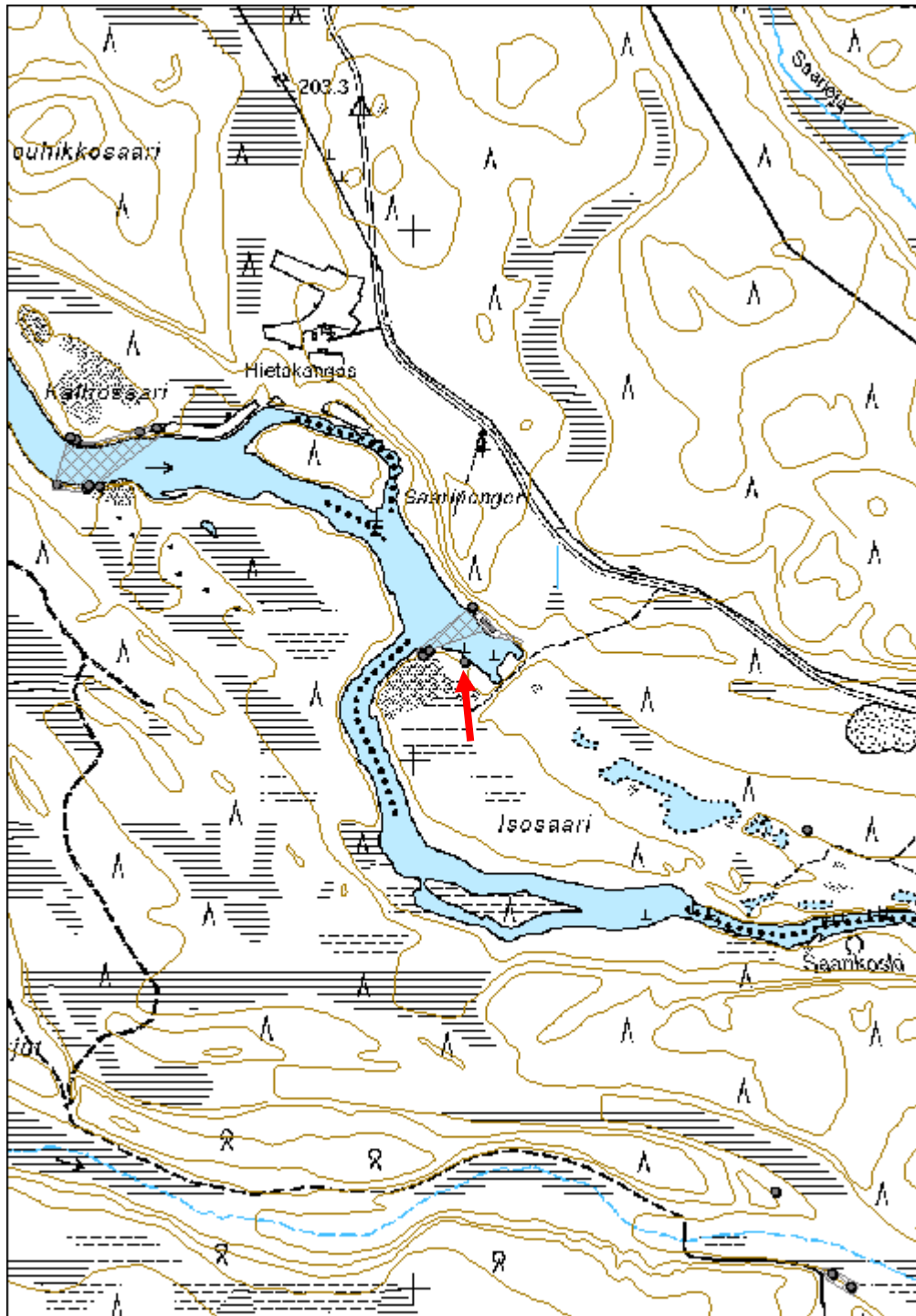
0 Ei määritelty

Selitys:



Isosaari 1 kota lounaaseen. Kuva: N. Latvakoski.

Kohdetyyppi:	1 Asuinpaikat	Copyright:	© <i>Metsähallitus</i> 2008 © <i>Maanmittauslaitos</i> 1/MML/08
Koordinaatit:	X 7482184, Y 3529095, Z 185	Mittakaava:	1:10000



Isosaari 2 uiton puomitus jäännös	MH-tunnus: 138678
--	------------------------------

Kohdetyyppi:	9 Valmistuspaikat/työpaikat	Haltija:	191 Metsätalous Itä-Lappi
Ajoitus:	7116 Uusi aika	Ylläpitäjä:	191 Metsätalous Itä-Lappi
Rakentamisvuosi:		Kunta:	742 Savukoski
Lukumäärä:	6		

Koordinaattiselitys:	Keskikoordinaatti	Geometria tuotettu:	4 Gps-mittaus, korjaamaton
Koordinaatit:	X 7482240, Y 3529104, Z 184	Löydöt:	

Taustatiedot

Kohde löytyi ilman ennakkotietoja.

Ympäristön kuvaus

Kohde sijaitsee Luuro-joen Isosaaren pohjoiskärjessä ja itäpuolella Luiron itärannalla. Isosaaren itäpuolella on ilmeisesti Luiron vanha lasku-uoman jäännös. Saarella alue on kallioista kitumaata. Kasvillisuus on mäntyvaltaista kuivaa kangasta. Joen itärannalla kasvillisuus on kuusivaltaista sekapuustoista tuoretta kangasta, jossa kasvaa uudistuskypsää metsää.

Kohteen kuvaus

Kohteessa on uitossa käytetyn puomituksen jäännös. Ohjepuomi on ollut joen suuntainen hirsistä tehty puomiketju, jonka avulla on estetty tukkien ajautuminen rantaan. Joen yli ulottuvalla vastuupuomilla tukkien kulku on voitu pysäyttää. Puomit on kiinnitetty rantaan ankkurikiveen. Paikalta löytyi ankkurirengas, ohje- ja vastuupuomeja ja teräslankaköyttä l. sinkkiä.

Koordinaatit:

Ankkurirengas jäännös: Y 3529028, X 7482206, Z 184;

Ohjepuomien jäännökset: Y 3529016, X 7482196, Z 184;

Ohjepuomiketjun jäännös 1: Y 3529136, X 7482256, Z 184;

Vastuupuomiketjun jäännös 2: Y 3529110, X 7482288, Z 184

Isosaaren pohjoiskärjessä rantakalliolla metsämaan ja rantakallion yhtymäkohdassa on yksi kallioon kiinnitetty ankkurirengas. Sen eteläpuolella rantatörmän päällä on kaksi irtonaista ohjepuomia. Niissä on vielä puomien yhdistämisessä käytetyt metallilevyt ja -pultit kiinni. Puomit ovat 10 m pituisia.

Joella Itärannalle on kasattu korkea valli, jonka takana olevassa kaivannossa on lahoava 27 m pitkä ohjepuomiketju. Sen pohjoispuolella joentörmällä on kahdesta puomista koostuva vastuupuomiketju, joka roikkuu osittain vedessä. Vastuupuomin puomipuut ovat yksittäisiä hirsisiä, joiden päihin on porattu reikä. Puomit on liitetty yhteen uiton lenkillä. Lisäksi alueen eteläosasta ranta-alueelta löytyi sieltä täältä sinkkiä, jota on voitu käyttää puomien

tukemiseen.
<i>Kohteen rajaus</i>
Kohde rajattiin maanpinnalle näkyvien rakenteiden perusteella.
<i>Tulkinta</i>
Kohteessa on uitettavan puutavaran ohjailuun käytetty puomitus. Kohde ajoittuu luultavasti 1900-luvun puolivälin tienoille.
<i>Lisätietoja</i>
Huom. Kuvat rakenteista löytyvät kustakin pistemuodossa tallennetusta kohteesta.

<i>Tarkastukset</i>		
Tila: 3 Toteutettu	Laji: 6 Suojeluarvojen tarkastus	Tarkastusvuosi: 2011
Tarkastuspvm: 20.6.2011	Tarkastaja: S. Tolonen	
Kuvaus: KMO kulttuuriperintöinventointi Savukoski 2011		

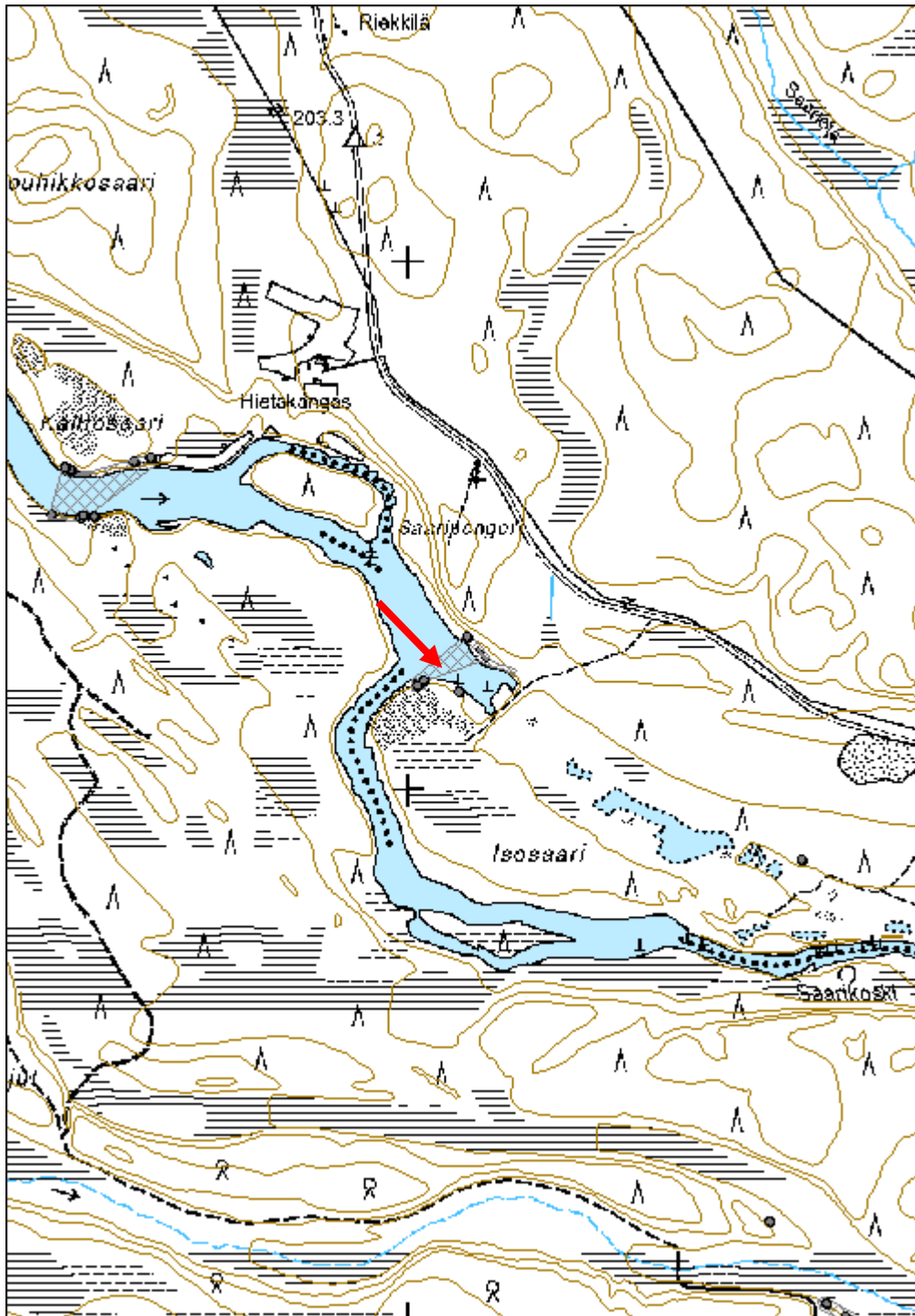
Viranomais- rekisterinro:		Kunto:	2 Kesinkertainen
		Olotila:	2 Ei käytössä
Arvotus:	8 Muu suojeluarvo	Kohteen suojelu:	9 Muu suojeluarvo

Ympäristön suojelu:	0 Ei määritelty
----------------------------	-----------------



Isosaari 2, vastapuomi pohjoisluoteeseen. Kuva: N. Latvakoski.

Kohdetyyppi:	9 Valmistuspaikat/työpaikat	Copyright:	© <i>Metsähallitus</i> 2008 © <i>Maanmittauslaitos</i> 1/MML/08
Koordinaatit:	X 7482240, Y 3529104, Z 184	Mittakaava:	1:10000



Saarikoski 1 kämpä jäännös	MH-tunnus: 138703
-----------------------------------	------------------------------

Kohdetyyppi:	1 Asuinpaikat	Haltija:	191 Metsätalous Itä-Lappi
Ajoitus:	7116 Uusi aika	Ylläpitäjä:	191 Metsätalous Itä-Lappi
Rakentamisvuosi:		Kunta:	742 Savukoski
Lukumäärä:	1		

Koordinaattiselitys:	Keskikoordinaatti	Geometria tuotettu:	4 Gps-mittaus, korjaamaton
Koordinaatit:	X 7481866, Y 3529743, Z 181	Löydöt:	

Taustatiedot

Kohde löytyi ilman ennakkotietoja.

Ympäristön kuvaus

Kohde sijaitsee LUIRO-joen Isosaaren matalan eteläpään pohjoispuolella, LUIRON-joen kuivuneen lasku-uoman pohjoispuolella, nykyisestä joenrannasta 170 m pohjoiseen. Kasvillisuus on kuusivaltaista sekapuustoista tuoretta kangasta, jossa kasvaa uudistuskypsää metsää.

Kohteen kuvaus

Kohteessa on kaksiosaisen kämpän jäännös. Rakennus on 12 m pitkä, 7 m leveä ja itä-länsisuuntainen. Sen itäpäässä on tupa ja länsipäässä talli. Osat ovat samankokoisia. Erityisesti talliosan rakenteet ovat melko heikosti erottuvia ja paksun sammaleen peittämiä. Tallista on jäljellä ainakin yksi hirsikerta. Tupaosa on paremmin säilynyt, siitä on jäljellä kaksi hirsikertaa. Nurkissa on sahatut koirankaulasalvokset, ja osa hirsien päistä on sahattu, osa veistetty. Kiviunua ei erotu, mutta tuvan koillispuoleisessa ulkonurkassa on korkea ja halkaistujen kattolautojen peittämä kumpare, joka voi olla uunin paikka. Rakennuksen päällä on sammaleen peittämiä kattohirsiiä ja katosta peräisin olevia halkaistuja lautoja. Rakennuksen päällä kasvaa muutamia nuoria koivuja ja kuusentaimia.

Kohteen rajaus

Kohde rajattiin maanpinnalle näkyvien rakenteiden perusteella. Kämpän lisäksi ympäristöstä ei havaittu muita rakenteita.

Tulkinta

Kohteessa on metsätyökämpä. Se ajoittunee 1900-luvun ensimmäiselle puoliskolle.

Tarkastukset

Tila: 3 Toteutettu Laji: 6 Suojeluarvojen tarkastus Tarkastusvuosi: 2011
Tarkastuspvm: 20.6.2011 Tarkastaja: S. Tolonen
Kuvaus: KMO kulttuuriperintöinventointi Savukoski 2011

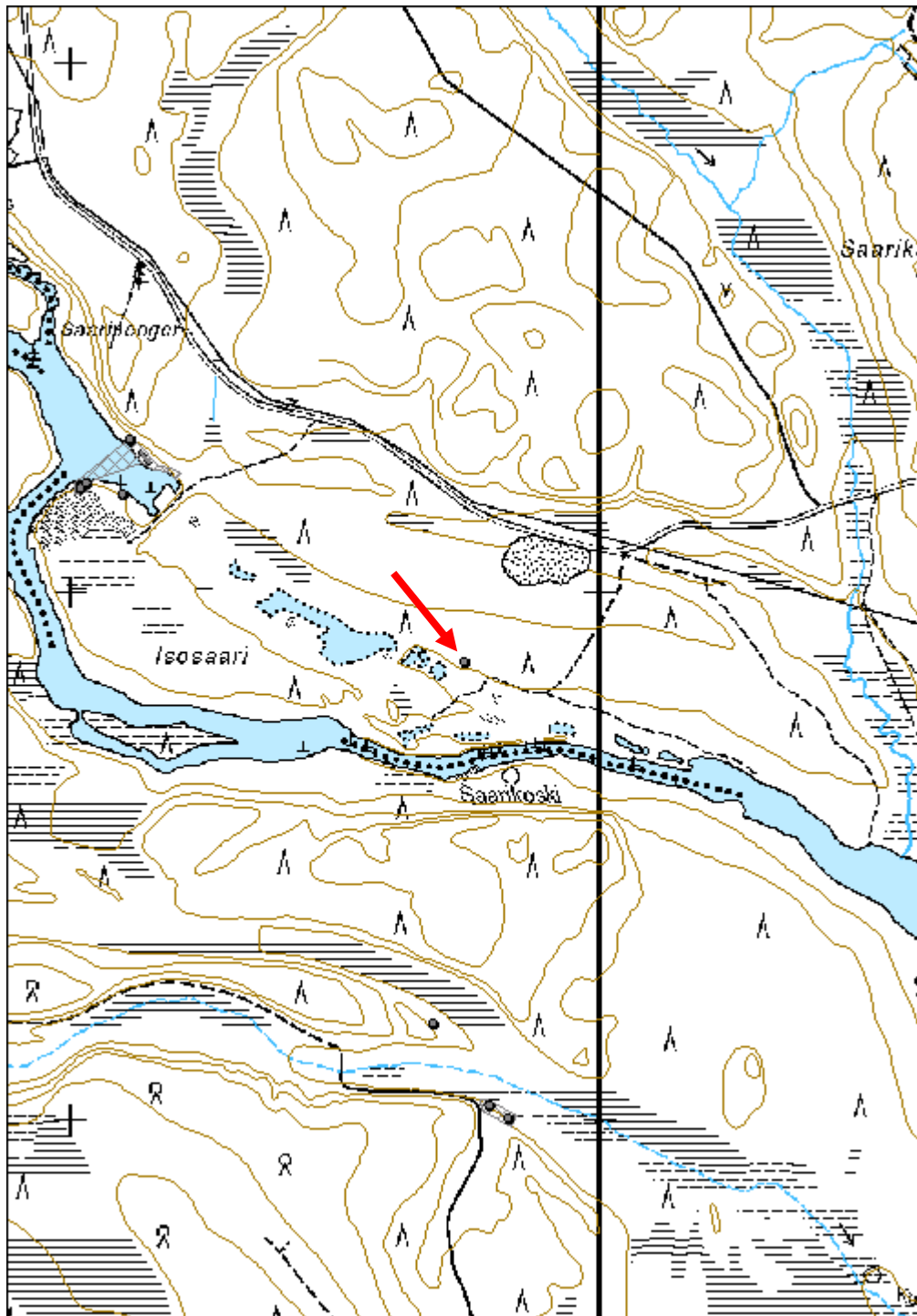
Viranomais- rekisterinro:		Kunto:	2 Kesinkertainen
Arvotus:	8 Muu suojeluarvo	Olotila:	2 Ei käytössä
Selitys:		Kohteen suojaus:	9 Muu suojeluarvo
		Selitys:	

Ympäristön suojaus:	0 Ei määritelty
Selitys:	



Saarikoski 1, kämpän jäännös pohjoisluoteeseen. Kuva: N. Latvakoski.

Kohdetyyppi:	1 Asuinpaikat	Copyright:	© <i>Metsähallitus</i> 2008 © <i>Maanmittauslaitos</i> 1/MML/08
Koordinaatit:	X 7481866, Y 3529743, Z 181	Mittakaava:	1:10000



Koskeloniva 2 vastuupuomi jäännös	MH-tunnus: 138705
--	------------------------------

Kohdetyyppi:	9 Valmistuspaikat/työpaikat	Haltija:	191 Metsätalous Itä-Lappi
Ajoitus:	7116 Uusi aika	Ylläpitäjä:	191 Metsätalous Itä-Lappi
Rakentamisvuosi:		Kunta:	742 Savukoski
Lukumäärä:	1		

Koordinaattiselitys:	Keskikoordinaatti	Geometria tuotettu:	4 Gps-mittaus, korjaamaton
Koordinaatit:	X 7479290, Y 3532372, Z 176	Löydöt:	

Taustatiedot

Kohde löytyi ilman ennakkotietoja.

Ympäristön kuvaus

Kohde sijaitsee Luiron itärannalla Koskelokankaan länsipuolella 15 m etäisyydellä rannasta. Alapuolella joessa on Koskeloniva. Kasvillisuus on koivuvaltaista tuoretta kangasta, jossa kasvaa uudistuskypsää metsää.

Kohteen kuvaus

Kohteessa rantatörmän päällä on 10 m pitkä irtonainen vastuun puomi. Puomin päihin on porattu reiät, joiden läpi puomit on liitetty yhteen ketjuksi.

Metsähallituksen Sutigis-järjestelmään joen länsirannalle kosken yläpuolelle on merkitty kaksi puomin kiinnityspaikkaa (koordinaatit: Y 3532190, X 7478911; Y 3532234, X 7479038). Niitä ei käyty inventoinnin aikana tarkastamassa.

Kohteen rajaus

Kohde rajattiin maanpinnalle näkyvien rakenteiden perusteella. Puomin lisäksi muita rakenteita ei havaittu.

Tulkinta

Kohteessa on uitettavan puutavaran ohjailussa käytetyn vastuupuomin hirsi. Vastuupuomi on ollut joen yli ulottuva puomirakenne, jonka avulla puutavara on voitu pysäyttää. Puomit ovat ilmeisesti päätyneet paikalle vastuun purkamisen yhteydessä. Alajuoksun puolella puolen kilometrin etäisyydellä on myös puomipuita. Kohde ajoittuu luultavasti 1900-luvun puolivälin tienoille.

Lisätietoja

Toimenpiteet

Tarkastukset

Tila: 3 Toteutettu Laji: 6 Suojeluarvojen tarkastus Tarkastusvuosi: 2011
 Tarkastuspvm: 20.6.2011 Tarkastaja: S. Tolonen
 Kuvaus: KMO kulttuuriperintöinventointi Savukoski 2011

**Viranomais-
rekisterinro:**

Kunto: 2 Keskinertainen

Arvotus: 8 Muu suojeluarvo

Olotila: 2 Ei käytössä

**Kohteen
suojaus:** 9 Muu suojeluarvo

Selitys:

Selitys:

**Ympäristön
suojaus:**

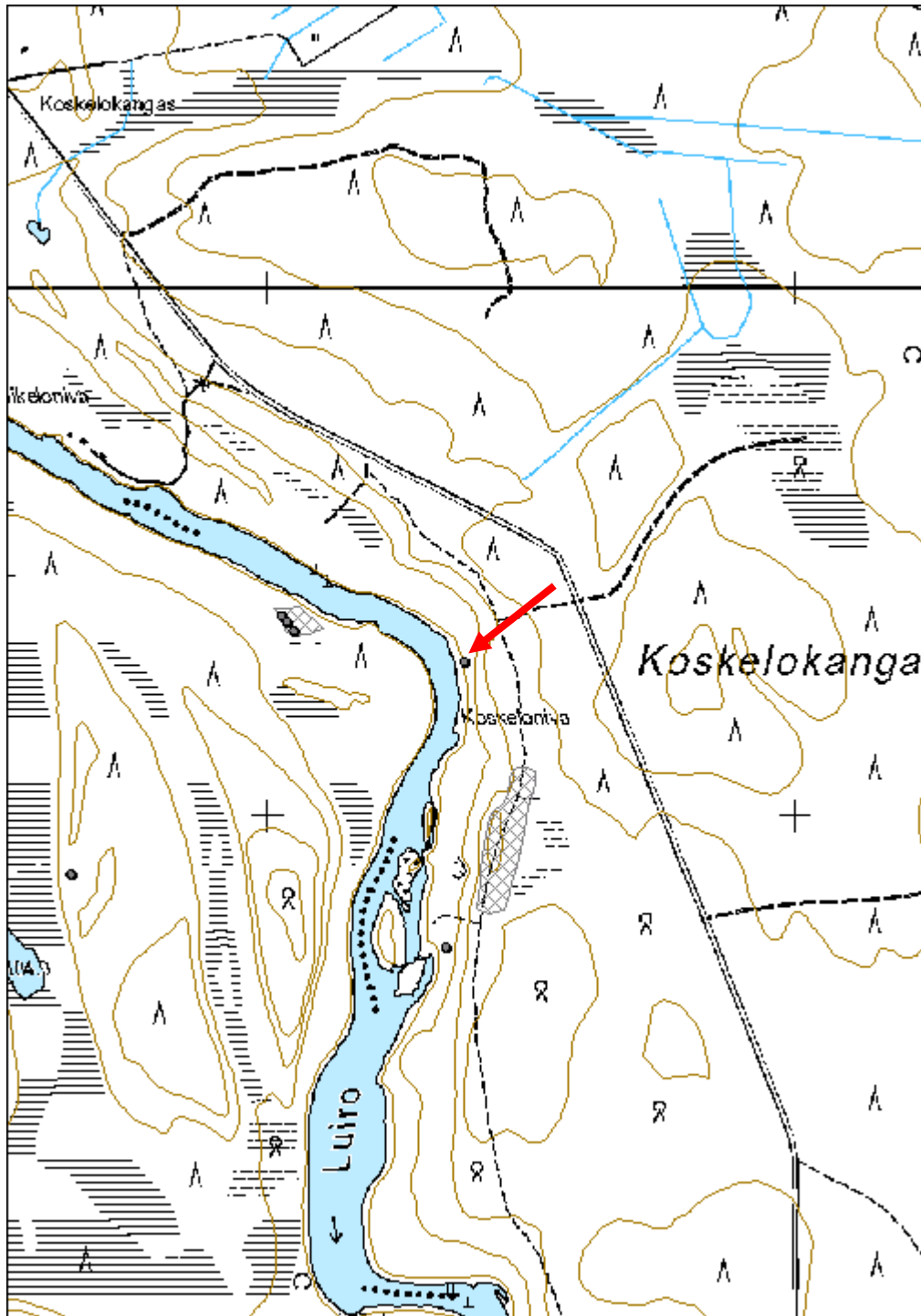
0 Ei määritelty

Selitys:



Koskeloniva 2 vastapuoli eteläkaakkoon. Kuva: N. Latvakoski.

Kohdetyyppi:	9 Valmistuspaikat/työpaikat	Copyright:	© <i>Metsähallitus</i> 2008 © <i>Maanmittauslaitos</i> 1/MML/08
Koordinaatit:	X 7479290, Y 3532372, Z 176	Mittakaava:	1:10000



Koskeloniva 3 vastuupuomi jäännös	MH-tunnus: 138706
--	------------------------------

Kohdetyyppi:	9 Valmistuspaikat/työpaikat	Haltija:	191 Metsätalous Itä-Lappi
Ajoitus:	7116 Uusi aika	Ylläpitäjä:	191 Metsätalous Itä-Lappi
Rakentamisvuosi:		Kunta:	742 Savukoski
Lukumäärä:	4		

Koordinaattiselitys:	Keskikoordinaatti	Geometria tuotettu:	4 Gps-mittaus, korjaamaton
Koordinaatit:	X 7478750, Y 3532337, Z 177	Löydöt:	

Taustatiedot

Kohde löytyi ilman ennakkotietoja.

Ympäristön kuvaus

Kohde sijaitsee Luiron itärannalla Koskelokankaan länsipuolella 30 m etäisyydellä vesirajasta koilliseen. Länsipuolella joessa on pieniä saaria, ja niiden länsipuolella niva. Kasvillisuus on koivuvaltaista tuoretta kangasta, jossa kasvaa uudistuskypsää metsää.

Kohteen kuvaus

Rantatasanteella on kolme vastuupuomin hirttä. Hirsien päissä on läpiporatut reiät, ja kaksi puomeista on toisissaan kiinni uiton lenkillä. Ympäriellä 10 m x 20 m kokoisella alueella on myös lahonneita puita, joista osa voi olla puomeja. 50 m etäisyydellä kohteesta etelään on lisäksi yksi irtonainen vastuupuomi (Y 3532332, X 7478701, Z 177).

Metsähallituksen Sutigis-järjestelmään joen länsirannalle kosken yläpuolelle on merkitty kaksi puomin kiinnityspaikkaa (koordinaatit: Y 3532190, X 7478911; Y 3532234, X 7479038). Niitä ei käyty inventoinnin aikana tarkastamassa.

Kohteen rajaus

Kohde rajattiin inventoinnissa havaittujen maanpinnalle näkyvien osien perusteella. Maastossa voi olla myös muita kohteeseen liittyviä rakenteita.

Tulkinta

Kohteessa on uitettavan puutavaran ohjailussa käytetyn vastuupuomin puomihirsiiä. Vastuupuomi on ollut joen yli ulottuva rakenne, jonka avulla puutavara on voitu pysäyttää. Puomit ovat ilmeisesti päätyneet paikalle vastuun purkamisen yhteydessä. Kohde ajoittuu luultavasti 1900-luvun puolivälin tienoille.

Lisätietoja

Toimenpiteet

Tarkastukset

Tila: 3 Toteutettu Laji: 6 Suojeluarvojen tarkastus Tarkastusvuosi: 2011
 Tarkastuspvm: 21.6.2011 Tarkastaja: S. Tolonen
 Kuvaus: KMO kulttuuriperintöinventointi Savukoski 2011

Viranomais- rekisterinro:		Kunto:	2 Keskinertainen
		Olotila:	2 Ei käytössä
Arvotus:	8 Muu suojeluarvo	Kohteen suojaus:	9 Muu suojeluarvo
Selitys:		Selitys:	

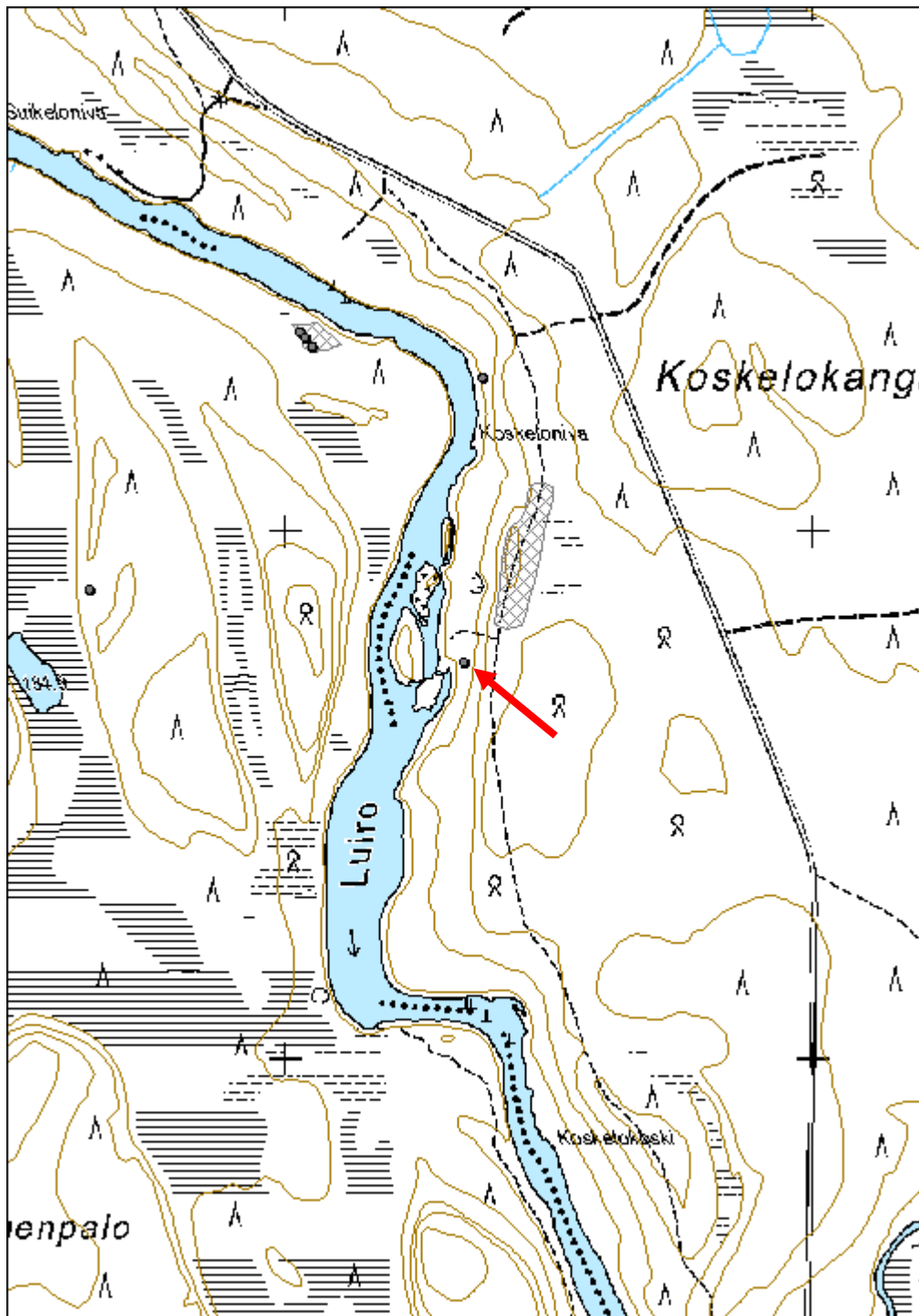
Ympäristön suojaus:	0 Ei määritelty
--------------------------------------	-----------------

Selitys:	
-----------------	--



Koskiniva 3, vastapuomihirsiä etelään. Kuva: N. Latvakoski.

Kohdetyyppi:	9 Valmistuspaikat/työpaikat	Copyright:	© <i>Metsähallitus</i> 2008 © <i>Maanmittauslaitos</i> 1/MML/08
Koordinaatit:	X 7478750, Y 3532337, Z 177	Mittakaava:	1:10000



Mätäsaavanmaa 1 kruununleimapuu	MH-tunnus: 138781
--	------------------------------

Kohdetyyppi:	9 Valmistuspaikat/työpaikat	Haltija:	191 Metsätalous Itä-Lappi
Ajoitus:	7116 Uusi aika	Ylläpitäjä:	191 Metsätalous Itä-Lappi
Rakentamisvuosi:		Kunta:	742 Savukoski
Lukumäärä:	1		

Koordinaattiselitys:	Keskikoordinaatti	Geometria tuotettu:	4 Gps-mittaus, korjaamaton
Koordinaatit:	X 7486482, Y 3529078, Z 204	Löydöt:	

Taustatiedot

Kohde löytyi ilman ennakkotietoja.

Ympäristön kuvaus

Kohde sijaitsee Mätäsaavanmaan länsiosassa Saariojan itäpuolella, ojaa ympäröivästä kosteikosta 60 m koilliseen. Kasvillisuus on mäntyvaltaista sekapuustoista kuivaa kangasta. Kohteen lounaispuolella kasvaa nuorta kasvatusmetsää ja koillispuolella taimikkoa.

Kohteen kuvaus

Kohteessa on kruununleimapuu. Puu on kelottunut halkaisijaltaan 25 cm paksuinen mänty, johon on tehty 20 cm korkeat ja 4-10 cm leveät pilkat vastakkaisille puolille runkoa 1,5 m korkeudelle, ja lyöty niihin kruununleimat. Puu on katkennut 2 m korkeudelta ja sen pää on sahattu poikki.

Kohteen rajaus

Kohde rajattiin maanpinnalle näkyvien rakenteiden perusteella. Lähiympäristöstä ei havaittu muita rakenteita.

Tulkinta

Kohteessa on kruununleimapuu. Kruununleimaa on käytetty 1960-luvulle asti.

Lisätietoja

Toimenpiteet

Tarkastukset

Tila: 3 Toteutettu Laji: 6 Suojeluarvojen tarkastus Tarkastusvuosi: 2011
Tarkastuspm: 27.6.2011 Tarkastaja: S. Tolonen
Kuvaus: KMO kulttuuriperintöinventointi Savukoski 2011

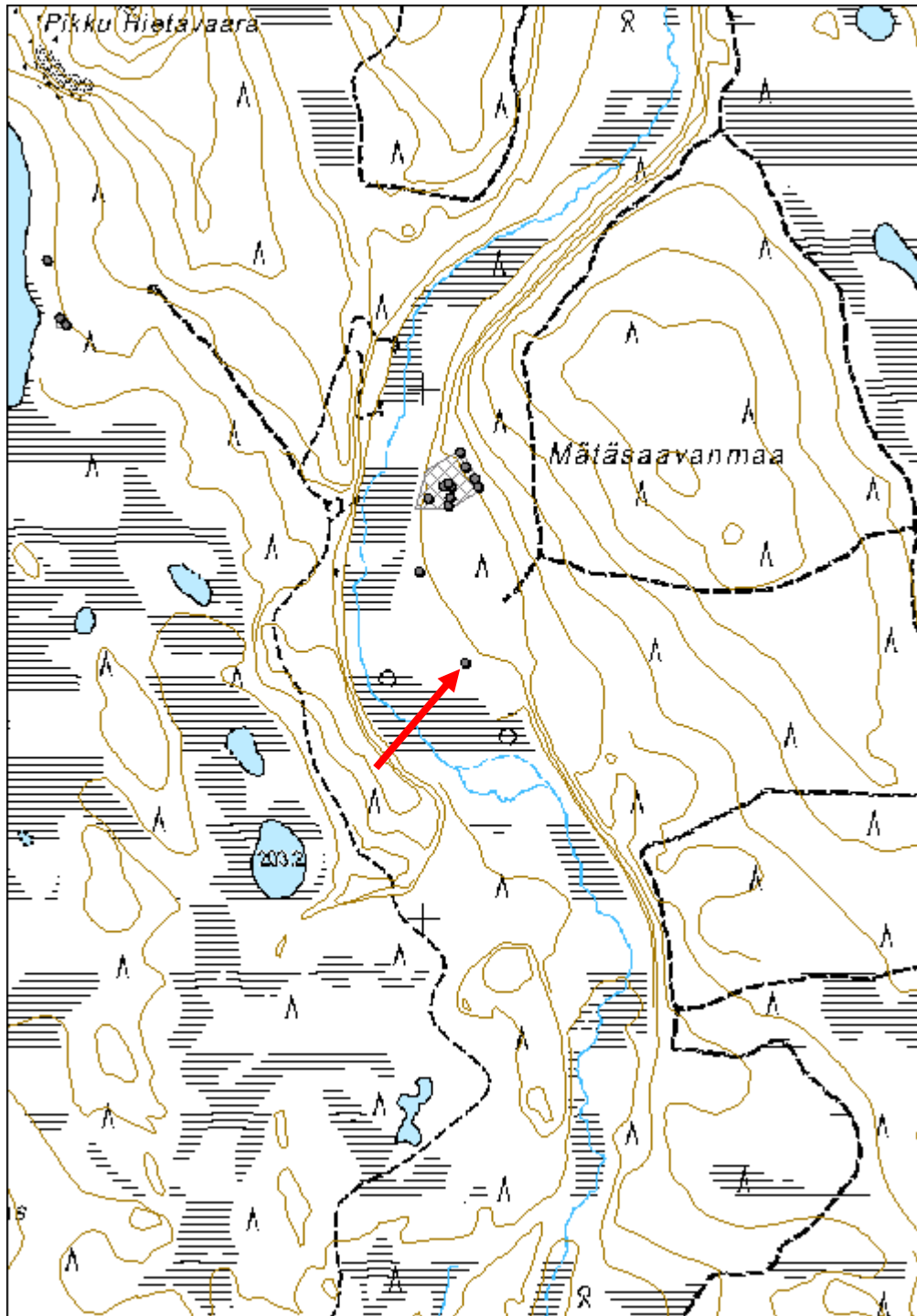
Viranomais- rekisterinro:		Kunto:	2 Keskinertainen
Arvotus:	8 Muu suojeluarvo	Olotila:	2 Ei käytössä
Selitys:		Kohteen suojaus:	9 Muu suojeluarvo
Selitys:		Selitys:	

Ympäristön suojaus:	0 Ei määritelty
Selitys:	



Mätäsaavanmaa 1 lähikuva kruunuleimasta. Kuva: T. Paukku.

Kohdetyyppi:	9 Valmistuspaikat/työpaikat	Copyright:	© <i>Metsähallitus</i> 2008 © <i>Maanmittauslaitos</i> 1/MML/08
Koordinaatit:	X 7486482, Y 3529078, Z 204	Mittakaava:	1:10000



Mätäsaavanmaa 2 kruununleimapuu jäännös	MH-tunnus: 138795
--	------------------------------

Kohdetyyppi:	9 Valmistuspaikat/työpaikat	Haltija:	191 Metsätalous Itä-Lappi
Ajoitus:	7116 Uusi aika	Ylläpitäjä:	191 Metsätalous Itä-Lappi
Rakentamisvuosi:		Kunta:	742 Savukoski
Lukumäärä:	1		

Koordinaattiselitys:	Keskikoordinaatti	Geometria tuotettu:	4 Gps-mittaus, korjaamaton
Koordinaatit:	X 7486655, Y 3528991, Z 204	Löydöt:	

Taustatiedot

Kohde löytyi ilman ennakkotietoja.

Ympäristön kuvaus

Kohde sijaitsee Mätäsaavanmaan länsiosassa Saariojan itäpuolella, ojaa ympäröivästä kosteikosta 35 m itään. Kasvillisuus on mäntyvaltaista sekapuustoista kuivaa kangasta, jossa kasvaa taimikkoa.

Kohteen kuvaus

Kohteessa on kruununleimapuu. Puu on kelottunut halkaisijaltaan 25 cm paksuinen mänty, johon on tehty 15 cm korkea ja 5 cm leveä pilkka 1,5 m korkeudelle, ja lyöty siihen kruununleima. Puu on katkennut 4 m korkeudelta.

Kohteen rajaus

Kohde rajattiin maanpinnalle näkyvien rakenteiden perusteella. Lähiympäristöstä ei havaittu muita rakenteita.

Tulkinta

Kohteessa on kruununleimapuu. Kruununleimaa on käytetty 1960-luvulle asti.

Lisätietoja

Toimenpiteet

Tarkastukset

Tila: 3 Toteutettu Laji: 6 Suojeluarvojen tarkastus Tarkastusvuosi: 2011
Tarkastuspvm: 27.6.2011 Tarkastaja: S. Tolonen
Kuvaus: KMO kulttuuriperintöinventointi Savukoski 2011

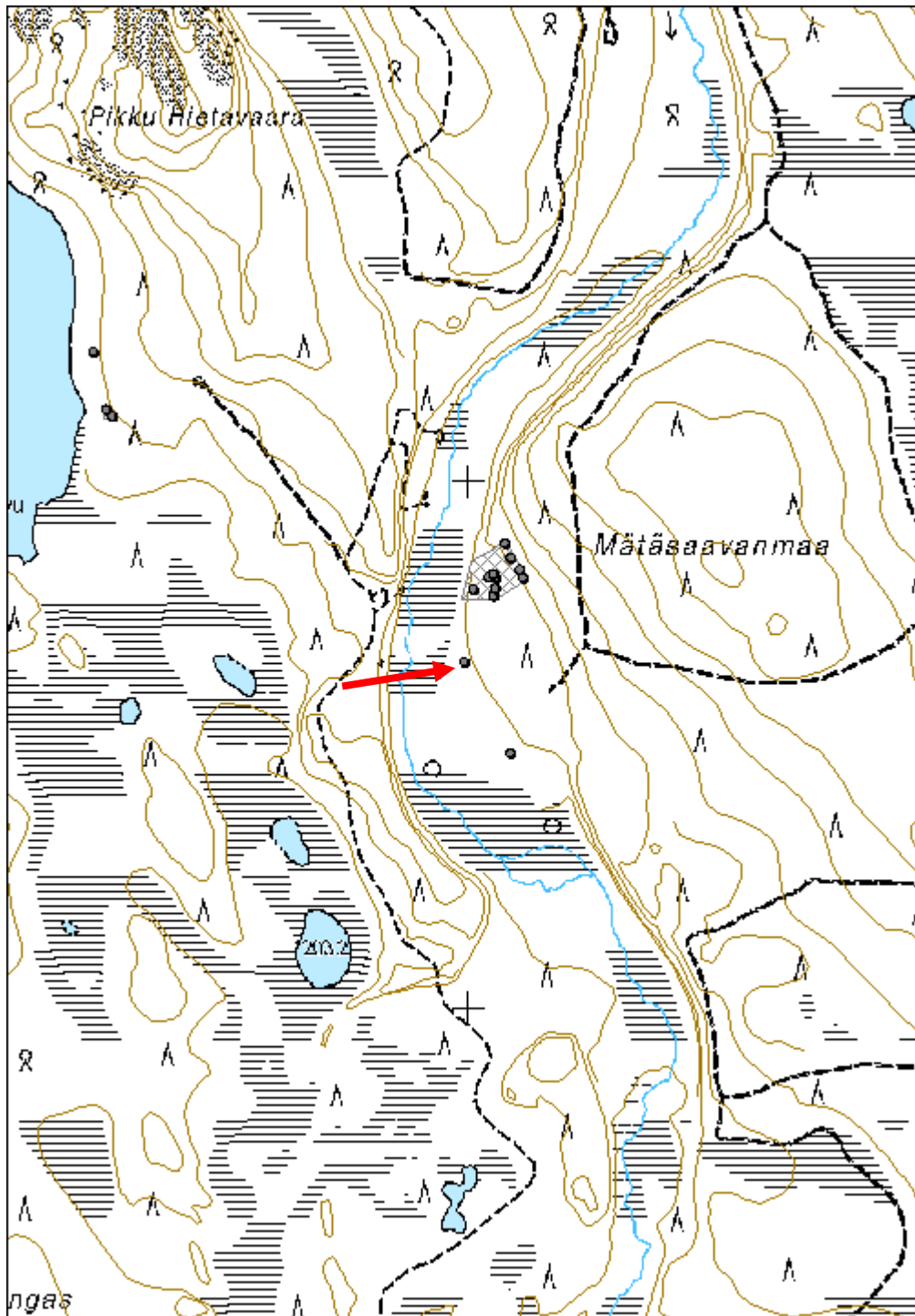
Viranomais- rekisterinro:		Kunto:	2 Keskinertainen
Arvotus:	8 Muu suojeluarvo	Olotila:	2 Ei käytössä
Selitys:		Kohteen suojaus:	9 Muu suojeluarvo
Selitys:		Selitys:	

Ympäristön suojaus:	0 Ei määritelty
Selitys:	



Mätäsaavanmaa 2, lähikuva kruunuleimasta. Kuva: T. Paukku.

Kohdetyyppi:	9 Valmistuspaikat/työpaikat	Copyright:	© <i>Metsähallitus</i> 2008 © <i>Maanmittauslaitos</i> 1/MML/08
Koordinaatit:	X 7486655, Y 3528991, Z 204	Mittakaava:	1:10000



Mätäsaavanmaa 4 kruununleimapuu jäännös	MH-tunnus: 138808
--	------------------------------

Kohdetyyppi:	9 Valmistuspaikat/työpaikat	Haltija:	191 Metsätalous Itä-Lappi
Ajoitus:	7116 Uusi aika	Ylläpitäjä:	191 Metsätalous Itä-Lappi
Rakentamisvuosi:		Kunta:	742 Savukoski
Lukumäärä:	1		

Koordinaattiselitys:	Keskikoordinaatti	Geometria tuotettu:	4 Gps-mittaus, korjaamaton
Koordinaatit:	X 7486815, Y 3529051, Z 208	Löydöt:	

Taustatiedot

Kohde löytyi ilman ennakkotietoja.

Ympäristön kuvaus

Kohde sijaitsee Mätäsaavanmaan länsiosassa Saariojan itäpuolella, ojaa ympäröivästä kosteikosta 55 m itään. Kohde sijoittuu sotavankileirin (Mätäsaavanmaa 3) pihapiiriin kämpän itäpuolelle. Kasvillisuus on mäntyvaltaista kuivahkoa kangasta, jossa kasvaa nuorta kasvatusmetsikköä.

Kohteen kuvaus

Kohteessa on kruununleimapuu. Puu on kelottunut halkaisijaltaan 25 cm kokoinen mänty, johon on tehty 40 cm korkea ja 5 cm leveä pilkka 1,5 m korkeudelle, ja lyöty siihen kruununleima. Puu on katkennut 4 m korkeudelta.

Kohteen rajaus

Kohde rajattiin maanpinnalle näkyvien rakenteiden perusteella. Kohde sijoittuu Mätäsaavanmaa 3:n alueen sisäpuolelle.

Tulkinta

Kohteessa on kruununleimapuu. Kruununleimaa on käytetty 1960-luvulle asti.

Lisätietoja

Toimenpiteet

Tarkastukset

Tila: 3 Toteutettu Laji: 6 Suojeluarvojen tarkastus Tarkastusvuosi: 2011
Tarkastuspvm: 27.6.2011 Tarkastaja: S. Tolonen
Kuvaus: KMO kulttuuriperintöinventointi Savukoski 2011

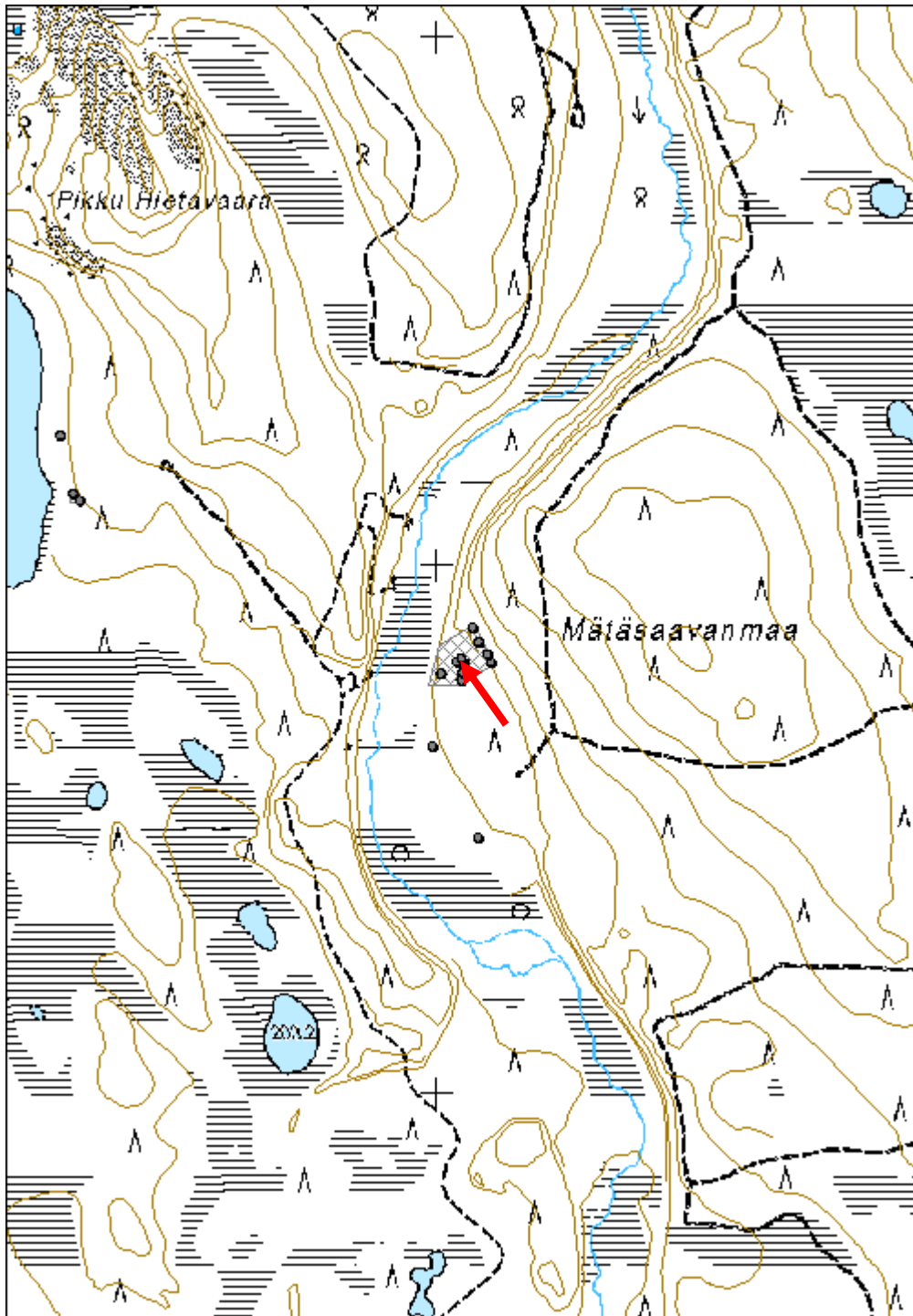
Viranomais- rekisterinro:		Kunto:	2 Keskinertainen
Arvotus:	8 Muu suojeluarvo	Olotila:	2 Ei käytössä
Selitys:		Kohteen suojaus:	9 Muu suojeluarvo
		Selitys:	

Ympäristön suojaus:	0 Ei määritelty
Selitys:	



Mätäsaavanmaa 4, lähikuva kruunuleimasta. Kuva: T. Paukku

Kohdetyyppi:	9 Valmistuspaikat/työpaikat	Copyright:	© <i>Metsähallitus</i> 2008 © <i>Maanmittauslaitos</i> 1/MML/08
Koordinaatit:	X 7486815, Y 3529051, Z 208	Mittakaava:	1:10000



Pikku Peuraselkä 1 kämpä jäännös	MH-tunnus: 138924
---	------------------------------

Kohdetyyppi:	1 Asuinpaikat	Haltija:	191 Metsätalous Itä-Lappi
Ajoitus:	7116 Uusi aika	Ylläpitäjä:	191 Metsätalous Itä-Lappi
Rakentamisvuosi:		Kunta:	742 Savukoski
Lukumäärä:	6		

Koordinaattiselitys:	Keskikoordinaatti	Geometria tuotettu:	4 Gps-mittaus, korjaamaton
Koordinaatit:	X 7490798, Y 3520097, Z 234	Löydöt:	

Taustatiedot

Kohde on merkitty kämpäksi v. 1955 ja 1956 Luiron hoitoalueen karttaan.

Ympäristön kuvaus

Kohde sijaitsee Pikku Peuraselän lounaispuolella Tanhua-Sodankylä -maantien pohjoispuolella. Paikalle tulee maantieltä tie, jonka päässä kämpän pihassa on käännöspaikka. Kasvillisuus on kuusivaltaista sekapuustoista korpea. Alue on kitumaata.

Kohteen kuvaus

Kohteessa on kämpän jäännös. Paikalta löydettiin kahden rakennuksen jäännökset ja varasto-käymälä. Kaikki rakennukset varasto-käymälää lukuun ottamatta on purettu ja alue on tasoitettu.

Koordinaatit:

Kämpän jäännös: Y 3520110, X 7490790, Z 234;

Varasto-käymälän jäännös: Y 3520095, X 7490816, Z 234;

Rakennuksen jäännös 1: Y 3520072, X 7490799, Z 234

Käännöspaikan keskellä on luultavasti kämpän jäännös. Se erottuu puita kasvavana kohtana, jossa on maakuoppia. Kämpästä on jäänyt jäljelle myös 12,5 m pitkä hirsi. Kämpän leveys on ollut maakuoppien perusteella n. 8,6 m. Tarkempia mittoja kämpästä ei saatu.

Pihapiirin luoteisosassa on rakennuksen jäännös 1. Rakennuksesta on jäljellä 4,7 m x 6 m kokoinen lamasalvoksinen pitkänurkkainen hirsipohja, jonka keskellä on 2 m x 1 m x 1 m kokoinen kuoppa. Rakennus on pohjoiskoillis-etelälounaissuuntainen ja siitä on jäljellä yksi pyöröhirsikerta. Salvoksen ovat sahattuja ristinurkkasalvoksia. Rakennuksen päällä kasvaa pajupensas. Rakennuksen vieressä sen itäpuolella on vesipasa, aura ja reki. Pihapiirissä on lisäksi muuta kämppään liittyvää tai sinne myöhemmin tuotua jätettä, mm. lasten kolmipyörä.

Pihan pohjoispuolella metsän puolella on varasto-käymälän jäännös. Rakennus on vielä pystyssä, mutta sen takaseinä on kaatunut ja katto romahtanut. Se on mitoiltaan 2,4 m leveä ja 1,4 m pitkä. Rakennus on rankorakenteinen ja siinä on pystylauditus. Rakennuksessa eteläkaakkoispuolella on käymälän ja puuvajan ovet, jotka ovat 1,7 m korkeita ja 60 cm leveitä ja pystylaudoitettuja. Rakennuksessa on pulpettikatto, jonka harjakorkeus on 2,1 m.

Kohteen rajaus

Kohde rajattiin maanpinnalle näkyvien rakenteiden perusteella. Alueeseen kuuluu rakennusten jäännökset ja aukiona erottuva piha-alue.

Tulkinta

Kohteessa on viimeistään 1950-luvun puoliväliin ajoittuva metsätyökämpän jäännös. Kämpä on voinut olla parakkimallinen.

Lisätietoja

Huom. Kuvat rakenteista löytyvät pistemuodossa tallennetuista kohteista. Yleiskartta Luiron hoitoalueesta. Metsähallitus 1956.

9-lehtinen talouskartta Luiron hoitoalueesta. 9. karttalehti. Metsähallitus 1955.

Tarkastukset

Tila: 3 Toteutettu Laji: 6 Suojeluarvojen tarkastus Tarkastusvuosi: 2011
Tarkastuspvm: 27.6.2011 Tarkastaja: S. Tolonen
Kuvaus: KMO kulttuuriperintöinventointi Savukoski 2011

**Viranomais-
rekisterinro:**

Kunto: 3 Huono

Olotila: 2 Ei käytössä

Arvotus: 8 Muu suojeluarvo

**Kohteen
suojelu:** 9 Muu suojeluarvo

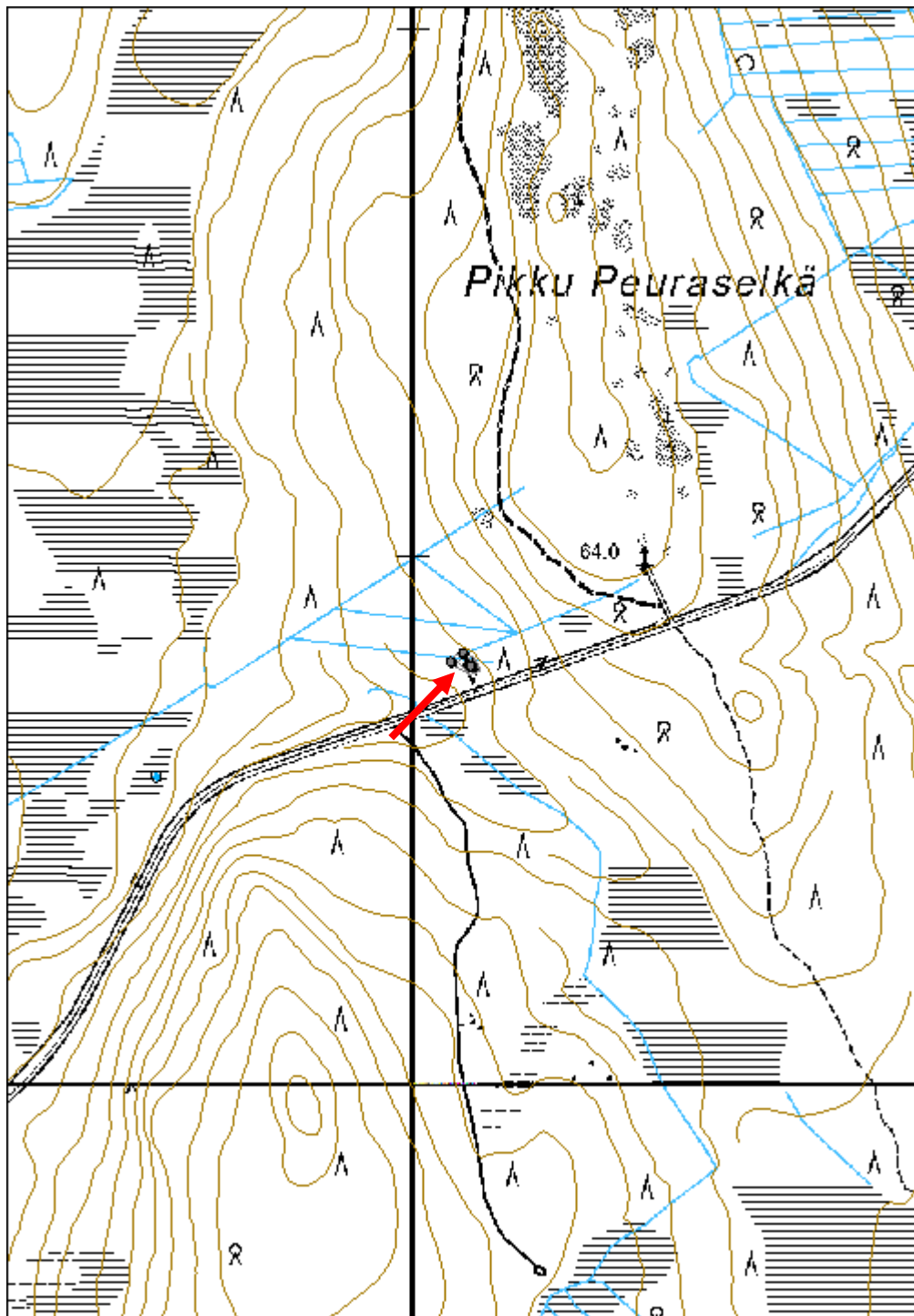
Ympäristön suojelu:

0 Ei määritelty



Pikku Peuraselkä 1, vesipasa ja aura. Kuva. T. Paukku.

Kohdetyyppi:	1 Asuinpaikat	Copyright:	© <i>Metsähallitus</i> 2008 © <i>Maanmittauslaitos</i> 1/MML/08
Koordinaatit:	X 7490798, Y 3520097, Z 234	Mittakaava:	1:10000



Aapasuonlamminkangas 1 uittotammi jäännös	MH-tunnus: 139130
--	------------------------------

Kohdetyyppi:	9 Valmistuspaikat/työpaikat	Haltija:	191 Metsätalous Itä-Lappi
Ajoitus:	7116 Uusi aika	Ylläpitäjä:	191 Metsätalous Itä-Lappi
Rakentamisvuosi:		Kunta:	742 Savukoski
Lukumäärä:	1		

Koordinaatti-selitys:	Keskikoordinaatti	Geometria tuotettu:	4 Gps-mittaus, korjaamaton
Koordinaatit:	X 7480481, Y 3534402, Z 192	Löydöt:	

Taustatiedot

Kohde on merkitty v. 1937 Ylikemin ja Luiron hoitoalueiden karttoihin.

Ympäristön kuvaus

Kohde sijaitsee Aapasuonlamminkankaan eteläpuolella Kuisjoen rannalla. Pohjoisrannalla kulkee itäkaakko-länsiluodesuuntainen metsätie. Kasvillisuus on pohjoisrannalla mäntyvaltaista tuoretta kangasta, ja etelärannalla kasvillisuus mäntyvaltaista kuivahkoa kangasta. Alueella kasvaa nuorta kasvatusmetsikköä. Kohteen itäpuolella pohjoisrannalla on kämpän jäännös.

Kohteen kuvaus

Kohteessa on uittotammen jäännös. Tammi on malliltaan pukkitammi. Veden kohdalla olleet rakenteet on purettu. Yhteensä rakenteen leveys on leveimmillään rannassa 13 m ja pituus päästä päähän 77 m. Tammi on pohjoiskoillis-etelälounaisuuntainen. Pohjoispään pituus on vesirajasta mitattuna 25 m ja eteläpään 40 m. Vallin päät ulottuvat rantatasanteen sivuilla kohoaville rinteille asti. Tammi koostuu leveimmillään 4 m leveästä maa- ja kivi-vallista, jota tukee alajuoksun puolelta yksi vallin reunaan asetettu pyöröhirsikerta. Hirsikerran ja vallin välissä on pystylankkuja. Lankut ovat halkaistuja hirsiiä. Alajuoksun puolelta valliin nojaa muutaman metrin välein asetettuja valliin nähden poikittaisia 7-8 m pituisia tukihirsiiä. Tukihirret on liitetty pystylankkujen kohdalla oleviin pystyhirsiiin salvoksella.

Kohteen rajaus

Kohde rajattiin maanpinnalle näkyvien rakenteiden perusteella. Vesialueelta rakenteet on poistettu.

Tulkinta

Kohteessa on 1910-1930-luvulle ajoittuva uittotammen jäännös.

Lisätietoja

Yleiskartta Luiron hoitoalueesta, 1937
9-lehtinen talouskartta Ylikemin hoitoalueesta. 7. karttalehti. 1937

Tarkastukset

Tila: 3 Toteutettu Laji: 6 Suojeluarvojen tarkastus Tarkastusvuosi: 2011
Tarkastuspvm: 28.6.2011 Tarkastaja: S. Tolonen
Kuvaus: KMO kulttuuriperintöinventointi Savukoski 2011

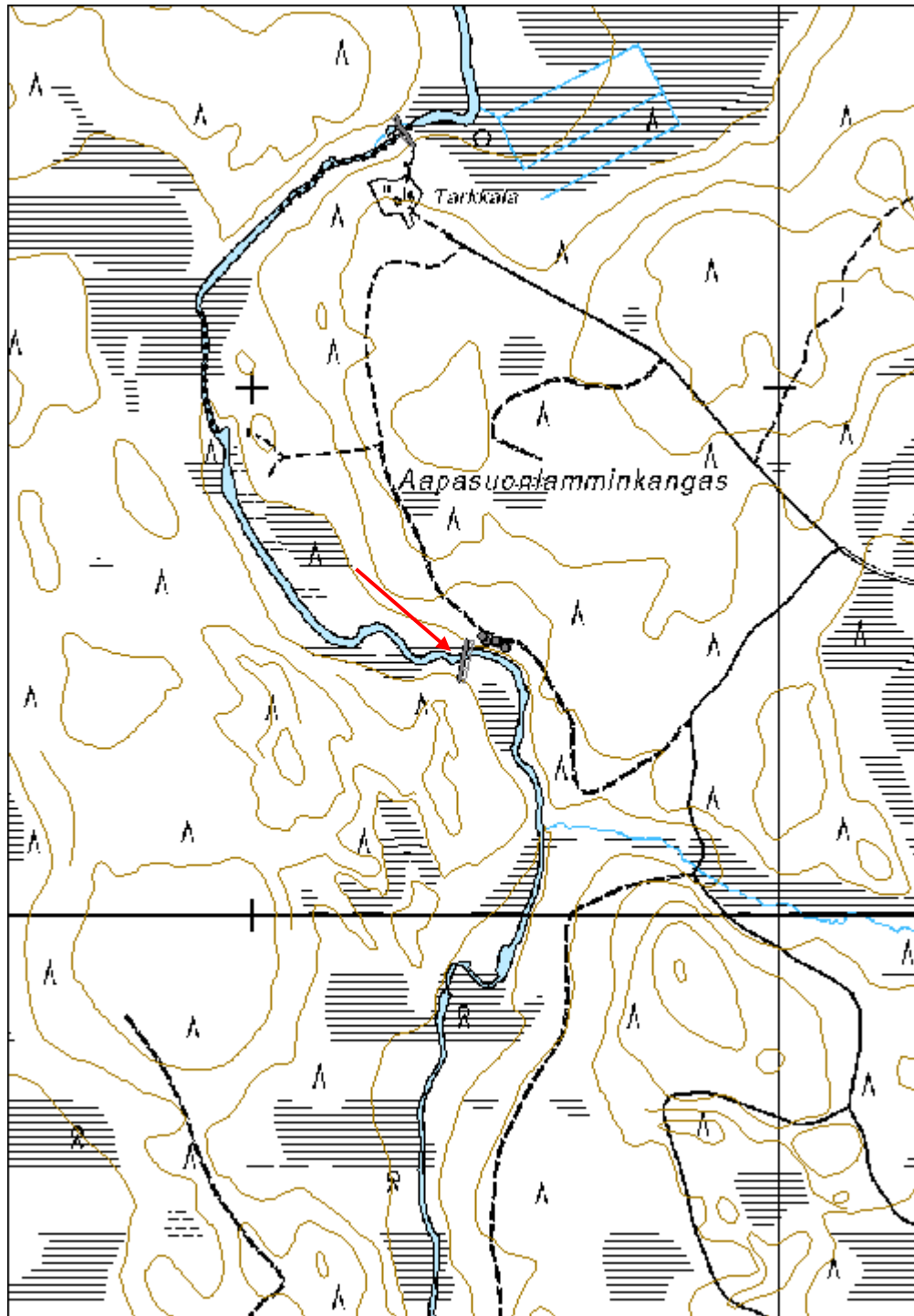
Viranomais-		Kunto:	2 Keskinertainen
rekisterinro:		Olotila:	2 Ei käytössä
Arvotus:	8 Muu suojeluarvo	Kohteen suojelu:	9 Muu suojeluarvo

Ympäristön suojelu:	0 Ei määritelty
----------------------------	-----------------



Aapasuonlamminkangas 1, tammen tukihirsi ja puurakennetta länteen. Kuva N. Latvakoski.

Kohdetyyppi:	9 Valmistuspaikat/työpaikat	Copyright:	© <i>Metsähallitus</i> 2008 © <i>Maanmittauslaitos</i> 1/MML/08
Koordinaatit:	X 7480481, Y 3534402, Z 192	Mittakaava:	1:10000



Sotsonhierikko 1 kämppä jäännös	MH-tunnus: 138929
--	------------------------------

Kohdetyyppi:	1 Asuinpaikat	Haltija:	191 Metsätalous Itä-Lappi
Ajoitus:	7116 Uusi aika	Ylläpitäjä:	191 Metsätalous Itä-Lappi
Rakentamisvuosi:		Kunta:	742 Savukoski
Lukumäärä:	1		

Koordinaattiselitys:	Keskikoordinaatti	Geometria tuotettu:	4 Gps-mittaus, korjaamaton
Koordinaatit:	X 7477942, Y 3533469, Z 183	Löydöt:	

Taustatiedot

Kohde löytyi ilman ennakkotietoja.

Ympäristön kuvaus

Kohde sijaitsee Sotsonhierikon pohjoispuolella, Kuisjoen kaakkoisrannalla rantatörmän päällä. Kasvillisuus on mäntyvaltaista kuivahkoa kangasta, jossa kasvaa varttunutta kasvatusmetsikköä.

Kohteen kuvaus

Kohteessa on kämpän jäännös. Kämpä on lounais-koillisuuntainen ja 12,8 m x 7,4 m kokoinen. Molemmissa päissä on väliseinän erottamat uunilliset huoneet. Kämpästä on jäljellä kolme pyöröhirsikertaa. Nurkissa on sahatut koirankaulasalvokset, jotka on asetettu lovipuoli ylöspäin. Osa hirsien päistä on veistetty kirveellä, osa on sahattu. Kattorakenteista on jäljellä rakennuksen pituussuuntainen kurkihirsi ja halkaistuja lautoja. Huoneiden laakamaisista luonnonkivistä tehdyt uunit ovat rannan puoleisella seinällä ulkonurkissa, lounaanpuoleisessa huoneessa länsinurkassa ja koillispuoleisessa huoneessa pohjoisnurkassa. Länsinurkan uunin jäännös on mitoiltaan 1,8 m x 1,8 m x 0,8 m ja pohjoisnurkan 2 m x 2 m x 0,8 m. Rakennuksen kaakkoisseinän vieressä aukiolla on kuoppa ja purkuhirsä 7 m levyisellä alueella. Ne voivat olla kämpästä purettuja hirsä, tai sillä kohdalla on voinut olla talli. Muuta selvää tallin paikkaa ei havaittu. Rakennuksen päällä kasvaa tiheästi nuorta koivikkoa.

Kohteen rajaus

Kohde rajattiin maanpinnalle näkyvien rakenteiden perusteella.

Tulkinta

Kohteessa on metsätyökämpän jäännös. Kämpä ajoittuu 1900-luvun ensimmäiselle puoliskolle. Kuisjoella on ollut 1920-luvulla tiettävästi viisi kämppää, ja tämä voi olla yksi niistä. Lisäksi v. 1915 Ylikemin hoitoalueen karttaan tehtyjen merkintöjen perusteella Sotsonhierikon alueella on ollut ilmeisesti hakkuita vuosina 1926-1927.

Lisätietoja

9-osainen kartta Ylikemin hoitoalueesta. 7. karttaosa. Metsähallitus 1915. (Viitatus merkinnät tehty karttaan jälkepäin)

Tarkastukset

Tila: 3 Toteutettu Laji: 6 Suojeluarvojen tarkastus Tarkastusvuosi: 2011
 Tarkastuspvm: 29.6.2011 Tarkastaja: S. Tolonen
 Kuvaus: KMO kulttuuriperintöinventointi Savukoski 2011

**Viranomais-
rekisterinro:**

Kunto: 2 Keskinertainen

Arvotus: 8 Muu suojeluarvo

Olotila: 2 Ei käytössä

**Kohteen
suojaus:** 9 Muu suojeluarvo

Selitys:

Selitys:

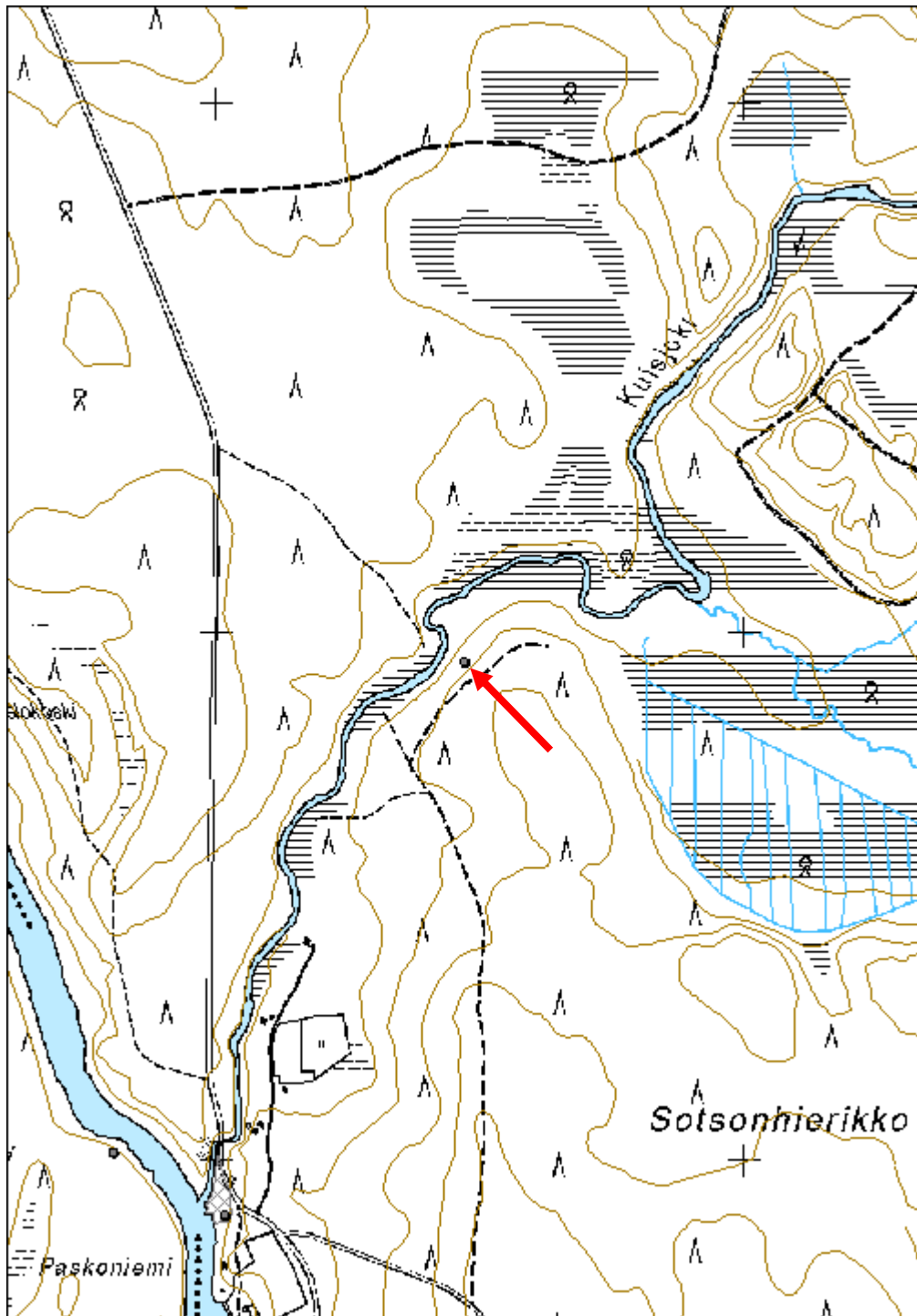
**Ympäristön
suojaus:**

0 Ei määritelty



Sotsonhierikko 1, kämpän jäännös itään. Kuva N. Latvakoski.

Kohdetyyppi:	1 Asuinpaikat	Copyright:	© <i>Metsähallitus</i> 2008 © <i>Maanmittauslaitos</i> 1/MML/08
Koordinaatit:	X 7477942, Y 3533469, Z 183	Mittakaava:	1:10000



Aapasuonlamminkangas 2 kämppä jäännös	MH-tunnus: 138930
--	------------------------------

Kohdetyyppi:	1 Asuinpaikat	Haltija:	191 Metsätalous Itä-Lappi
Ajoitus:	7116 Uusi aika	Ylläpitäjä:	191 Metsätalous Itä-Lappi
Rakentamisvuosi:		Kunta:	742 Savukoski
Lukumäärä:	7		

Koordinaattiselitys:	Keskikoordinaatti	Geometria tuotettu:	4 Gps-mittaus, korjaamaton
Koordinaatit:	X 7480517, Y 3534459, Z 197	Löydöt:	

Taustatiedot

Kohde löytyi ilman ennakkotietoja.

Ympäristön kuvaus

Kohde sijaitsee Aapasuonlamminkankaan eteläosassa Kuisjoen koillisrannalla rantatörmän päällä. Alueen pohjoispuolella kulkee itäkaako-länsiluodesuuntainen metsätie. Kasvillisuus on mäntyvaltaista tuoretta kangasta, jossa kasvaa nuorta kasvatusmetsää. Kohteen länsipuolella on uittotammi.

Kohteen kuvaus

Kohteessa on kämpän, saunan ja tallin jäännökset. Lisäksi paikalta löytyi kellarin jäännös ja yksi erillinen kiviröykkiö.

Koordinaatit:

Kämpän jäännös: Y 3534478, X 7480507, Z 197;

Tallin jäännös: Y 3534460, X 7480519, Z 197;

Kellarin jäännös: Y 3534442, X 7480519, Z 197;

Kiviröykkiö: Y 7480523, X 3534447, Z 197;

Saunan jäännös: Y 3534435, X 7480528, Z 197

Alueen luoteispäässä on 10,4 m x 7 m kokoinen rakennuksen jäännös. Rakennus on luultavasti sauna. Sen puurakenteet ovat huonosti säilyneitä, jäljellä on yksi vajaa hirsikerta, joka on enimmäkseen turpeen peittämä. Rakennus on pohjois-eteläsuuntainen, ja sen pohjoispäässä molemmissa nurkissa on laakamaisesta luonnonkivistä tehtyjen uunien jäännökset. Luoteisnurkan uuni on mitoiltaan 3,5 m x 3,5 m x 1 m, ja koillisnurkan uuni 3,1 m x 2,6 m x 0,4 m. 13 m etäisyydellä kämpästä itäkaakkoon on yksi erillinen halkaisijaltaan 1 m kokoinen matala kiviröykkiö. Sen lähellä ei ole muita säilyneitä rakennuksen jäänteitä. Röykkiön eteläpuolella rantatörmän reunalla on 2,4 m x 2,7 m x 0,7 m kokoinen suorakaiteenmuotoinen jyrkkäreunainen kuoppa, jonka eteläreunan keskeltä lähtee käytävämäinen kaivanto etelään rinnettä alas. Kuoppa on mahdollisesti kellarin jäännös.

Kuopan ja röykkiön itäpuolella 13 m etäisyydellä on 5 m x 5,2 m kokoinen melko hyvin säilyneen rakennuksen jäännös. Rakennus voi olla talli. Rakennus on pohjoiskoillis-etelälounassuuntainen. Siitä on jäljellä viisi pyöröhirsikertaa, ja nurkissa on kirveellä

veistetyt koirankaulasalvokset, jotka on asetettu lovipuoli ylöspäin. Osa hirsien päistä on katkaistu kirveellä, osa sahalla, ja jätetty eripituisiksi. Ovi on pohjoiskoillispuolella hiukan sivussa keskilinjasta. Toinen reuna ovesta ei ole säilynyt, joten sen leveyttä ei voitu mitata. Oviaukon hirsien päät on sahattu. Hirsien välissä on käytetty tiivisteinä kuntaa, ja sisäseiniin kolojen päälle on naulattu riukuja. Kattorakenteista on jäljellä halkaistuja lautoja.

Alueen kaakkoispäässä on kämpän jäännös. Rakennuksesta on jäljellä kaksi lähes täysin turpeen peittämää hirsikertaa. Kämpän pääosa on itä-länsisuuntainen, 18,7 m pitkä ja 9 m leveä. Pääosassa on kaksi väliseinän erottamaa huonetta. Itähuone on 8,4 m pitkä ja sen koillisnurkassa hiukan irrallaan itäpuolelta on 4 m x 3,2 m x 1 m kokoinen uunin jäännös. Uunin pohjoispuolella kämpän ulkopuolella 1 m etäisyydellä on lisäksi 2 m x 4 m x 0,7 m kokoinen kiviröykkiö. Länsipuolella on tupa on 10,3 m pitkä, ja siinä on kaksi uunia, luoteenpuoleisessa ulkonurkassa ja koillispuoleisessa sisänurkassa. Luoteenpuoleinen uuni on kooltaan 1 m x 2,6 m x 0,4 m ja koillispuoleinen uuni 4 m x 3 m x 0,5 m. Länsipuolella kämpän eteläpuolella 6 m etäisyydellä kämpän länsipuolelta on lisäksi 4,8 m x 4,3 m kokoinen erillinen huone. Huoneen kaakkoisnurkassa on 2 m x 2,7 m x 1 m kokoinen uunin jäännös. Huoneen eteläpuolella on 3 m pitkä seinän suuntainen kapea kuoppa. Myös kämpän sisäpuolella suurempien huoneiden kohdalla on kuoppia.

Rakennusten päällä kasvaa nuorta puustoa.

Kohteen rajaus

Kohde rajattiin maanpinnalle näkyvien rakenteiden perusteella. Rakennusten välinen piha-alue kuuluu kohteeseen.

Tulkinta

Kohteessa on metsätyökämpän jäännös. Kämpä liittyy todennäköisesti kohteen vieressä olevaan uittotammeeseen, ja ajoittuu siten 1910-1930-luvulle.

Lisätietoja

Huom. Kuvat kustakin kohteesta löytyvät pistemuodossa tallennetuista kohteista.

Toimenpiteet

Tarkastukset

Tila: 3 Toteutettu Laji: 6 Suojeluarvojen tarkastus Tarkastusvuosi: 2011
Tarkastuspvm: 29.6.2011 Tarkastaja: S. Tolonen
Kuvaus: KMO kulttuuriperintöinventointi Savukoski 2011

Viranomais- rekisterinro:

Kunto: 2 Keskinertainen

Olotila: 2 Ei käytössä

Arvotus: 8 Muu suojeluarvo

**Kohteen
suojelu:** 9 Muu suojeluarvo

Ympäristön suojelu:

0 Ei määritelty

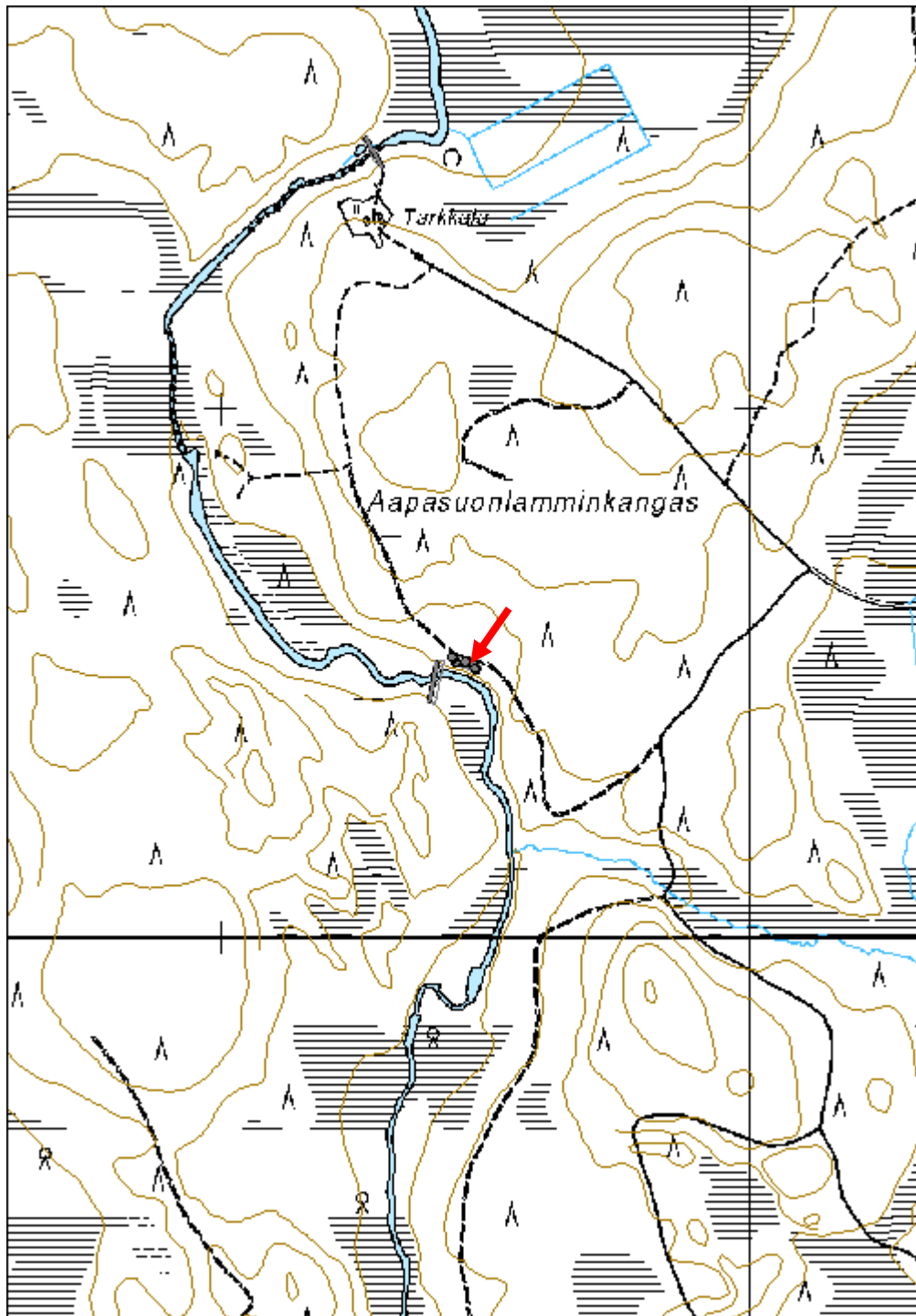


Apasuonlamminkangas 2, kämpän jäännös länteen. Kuva N. Latvakoski.



Apasuonlamminkangas 2, tallin jäänteet etelään. Kuva: N. Latvakoski.

Kohdetyyppi:	1 Asuinpaikat	Copyright:	© <i>Metsähallitus</i> 2008 © <i>Maanmittauslaitos</i> 1/MML/08
Koordinaatit:	X 7480517, Y 3534459, Z 197	Mittakaava:	1:10000



Petäjikkö-Kurtsapalo 1 uittotammi jäännös	MH-tunnus: 138944
--	------------------------------

Kohdetyyppi:	9 Valmistuspaikat/työpaikat	Haltija:	191 Metsätalous Itä-Lappi
Ajoitus:	7116 Uusi aika	Ylläpitäjä:	191 Metsätalous Itä-Lappi
Rakentamisvuosi:		Kunta:	742 Savukoski
Lukumäärä:	3		

Koordinaattiselitys:	Keskikoordinaatti	Geometria tuotettu:	4 Gps-mittaus, korjaamaton
Koordinaatit:	X 7485222, Y 3535181, Z 232	Löydöt:	

Taustatiedot

Kohde on merkitty v. 1937 Luiron ja v. 1915 Ylikemin hoitoalueen karttoihin.

Ympäristön kuvaus

Kohde sijaitsee Petäjikkö-Kurtsapalon länsipuolella Kuisjoessa. Yläjuoksun puolella on leveä Korteavaan suoalue. Rakenteet ulottuvat molemmille puolille jokea tasaisen ranta-alueen reunoilla kohoaville rinteille asti. Joen ranta-alueella kasvillisuus on kuusivaltaista sekapuustoista korpea, kauempana rannasta mäntyvaltaista kuivaa kangasta ja rämettä. Joen ranta-alueella kasvaa uudistuskypsää metsää, ylempänä on nuorta kasvatusmetsikköä ja joutomaata.

Kohteen kuvaus

Kohteessa on uittopato eli -tammi. Joen kohdalta rakenteet on purettu, mutta rannoilla on vielä jäljellä puu- ja maarakenteita. Tammi on koillis-lounaissauntainen, 120 m pitkä ja 8 m leveä. Sen koillispää ulottuu vesirajasta 80 m ja lounaispää 30 m etäisyydelle. Rakenne koostuu 3,5 m leveästä maa- ja kivivallista, jota tukee alajuoksun puolelta kolme vallin reunan suuntaista hirsikertaa sekä kolmionmuotoiset salvotut avonaiset hirsiarikut, jotka on täytetty kivillä. Kauempaa joesta tukirakenteina on valliin nähden poikittaisia n. 2-5 m välein asetettuja hirsiiä, joiden alajuoksun puoleisessa päässä on tukiröykkiö ja pystyriukuja. Tammen koillisosassa on kaksi hirsiarikkaa ja lounaisosassa yksi. Arkut koostuvat viidestä pyöröhirsikerrasta, joissa on kaksipuoleiset sahatut koirankaulasalvokset. Hirsien päät on sahattu. Arkut on liitetty vallihirsiin salvosten avulla.

Tammen alapuolella lounaisrannalla on hirsikasa, jossa on tammesta purettuja hirsiiä. Hirsissä on sahattuja lovia, salvoksia ja puutappeja. Tammen molemmissa päissä rinteessä on maanottokuopat. Koillispään kuoppa 1 on soikea, 13 m x 5 m kokoinen, ja lounaispään kuoppa 2 on 15 m x 10 m kokoinen. Lounaispään kuopan kohdalta lähtee polku länsipuolella olevalle tammikämpälle.

Koordinaatit:

Vallin jäännös: Y 3535192, X 7485232, Z 232;

Maanottokuopan jäännös 1: Y 3535223, X 7485278, Z 236;

Maanottokuopan jäännös 2: Y 3535140, X 7485167, Z 234

Kohteen rajaus	
Kohde rajattiin maanpinnalle näkyvien rakenteiden perusteella. Varsinaisten patorakenteiden lisäksi kohteeseen kuuluu kaksi maanottokuoppaa.	
Tulkinta	
Kohteessa on mahdollisesti 1910-30-luvulle ajoittuva uittotammen jäännös. V. 1915 Ylikemin hoitoalueen karttaan kohde on merkitty ehdotetuksi tammen paikaksi.	
Lisätietoja	
Huom. Kuvat rakenteista löytyvät kustakin pistemuodossa tallennetusta kohteesta.	
Yleiskartta Luiron hoitoalueesta. Metsähallitus 1937.	
9-osainen kartta Ylikemin hoitoalueesta. 7. karttaosa. 1915	
Toimenpiteet	
Tarkastukset	
Tila: 3 Toteutettu Laji: 6 Suojeluarvojen tarkastus Tarkastusvuosi: 2011	
Tarkastuspvm: 29.6.2011 Tarkastaja: S. Tolonen	
Kuvaus: KMO kulttuuriperintöinventointi Savukoski 2011	
Viranomais- rekisterinro:	Kunto: 2 Keskinertainen
Arvotus: 8 Muu suojeluarvo	Olotila: 2 Ei käytössä
Selitys:	Kohteen suojaus: 9 Muu suojeluarvo
Selitys:	Selitys:
Ympäristön suojaus:	0 Ei määritelty
Selitys:	

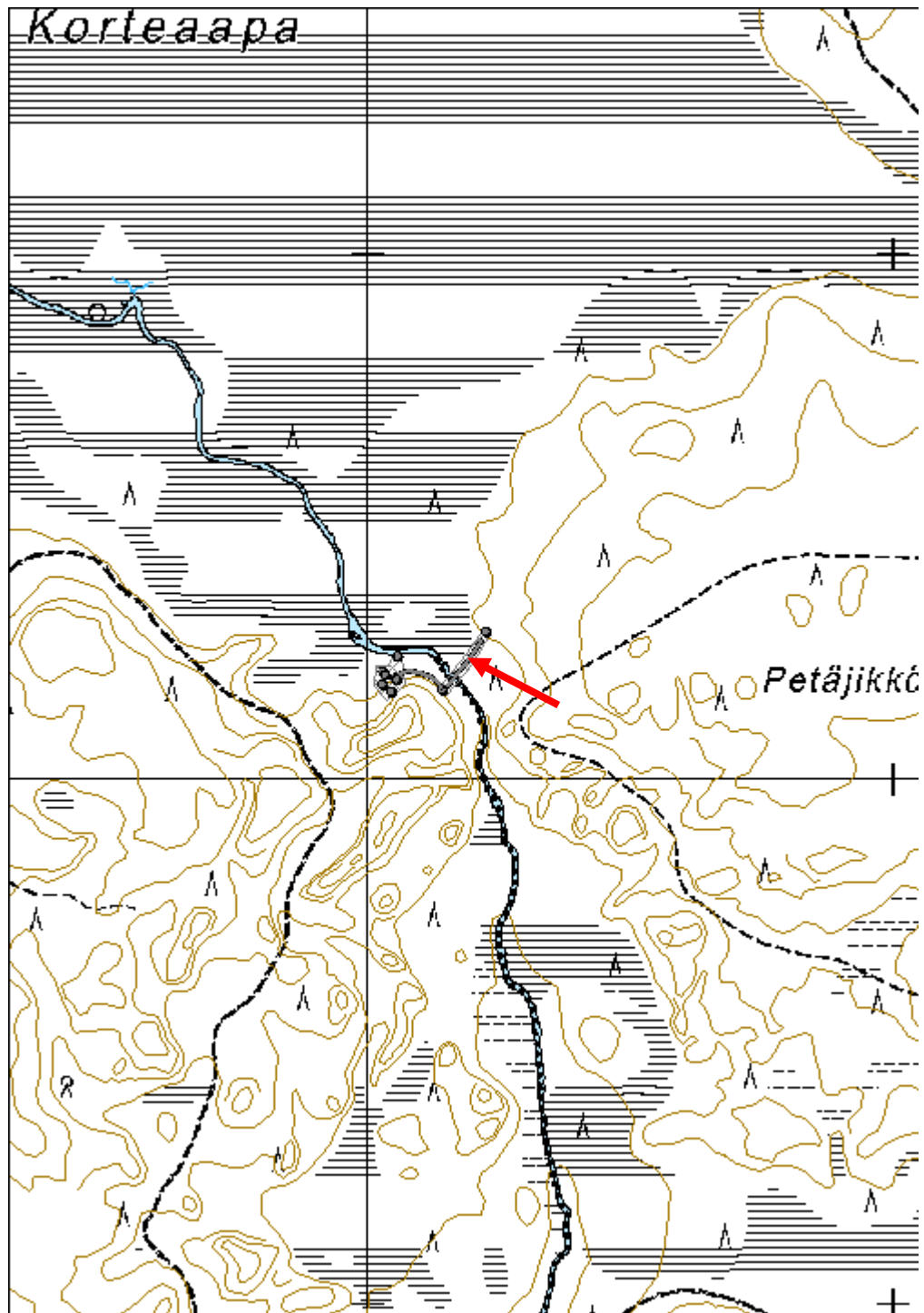


Petäjikkö-Kurtsapalo 1, näkymä länsirannalla vallin päältä, eteläkaakkoon. Kuva: N. Latvakoski.



Petäjikkö-Kurtsapalo 1, uittotammen tukiarkkuja koilliseen. Kuva: N. Latvakoski.

Kohdetyyppi:	9 Valmistuspaikat/työpaikat	Copyright:	© <i>Metsähallitus</i> 2008 © <i>Maanmittauslaitos</i> 1/MML/08
Koordinaatit:	X 7485222, Y 3535181, Z 232	Mittakaava:	1:10000



Saarivaara 2 kämppä jäännös	MH-tunnus: 138963
------------------------------------	------------------------------

Kohdetyyppi:	1 Asuinpaikat	Haltija:	191 Metsätalous Itä-Lappi
Ajoitus:	7116 Uusi aika	Ylläpitäjä:	191 Metsätalous Itä-Lappi
Rakentamisvuosi:		Kunta:	742 Savukoski
Lukumäärä:	1		

Koordinaattiselitys:	Keskikoordinaatti	Geometria tuotettu:	4 Gps-mittaus, korjaamaton
Koordinaatit:	X 7484259, Y 3527407, Z 188	Löydöt:	

Taustatiedot

Kohde on merkitty Saarivaaran poroerotusaidan kunnostuksen yhteydessä v. 1993 tehtyyn asemapiirrookseen. Kohde on kartassa merkitty savottakämpän raunioksi.

Ympäristön kuvaus

Kohde sijaitsee Saarivaaran itäpuolella, Saarivaaran erotusaidan karsinoiden kaakkoispuolella 30 m etäisyydellä, Luiro-joen länsirannan tuntumassa. Kohteen vierestä länsipuolelta kulkee metsätie. Kasvillisuus on mäntyvaltaista kuivaa kangasta, jossa kasvaa varttunutta kasvatusmetsää.

Kohteen kuvaus

Kohteessa on kämpän jäännös. Kämpä on mitoiltaan 12 m x 5,5 m, ja se on kaakko-luodesuuntainen. Kämpän länsinurkassa on 3 x 3,5 x 0,4 m kokoinen laakamaisista luonnonkivistä tehty uunin jäännös. Hirsistä on jäljellä kaksi pyöröhirsikertaa. Niissä on koirankaulasalvokset, ja hirsien päät on veistetty kirveellä. Muutama kattohirsi on säilynyt osittain. Rakennuksen päällä kasvaa nuoria koivuja.

Kohteen rajaus

Kohde rajattiin maanpinnalle näkyvien osien perusteella. Kämpän lisäksi muita rakenteita ei havaittu.

Tulkinta

Kohteessa on metsätyökämpän jäännös. Kämpä on tietävästi rakennettu 1800-luvun puolella, ja se on ollut myöhemmin käytössä porokämpänä 1910-luvulle ensimmäiseen maailmansotaan asti (Strand 1994: 25-26).

Lisätietoja

Toimenpiteet

Tarkastukset

Tila: 3 Toteutettu Laji: 6 Suojeluarvojen tarkastus Tarkastusvuosi: 2011
Tarkastuspvm: 30.6.2011 Tarkastaja: S. Tolonen

Kuvaus: KMO kulttuuriperintöinventointi Savukoski 2011

**Viranomais-
rekisterinro:**

Kunto: 2 Kesinkertainen

Arvotus: 8 Muu suojeluarvo

Olotila: 2 Ei käytössä

**Kohteen
suojaus:** 9 Muu suojeluarvo

Selitys:

Selitys:

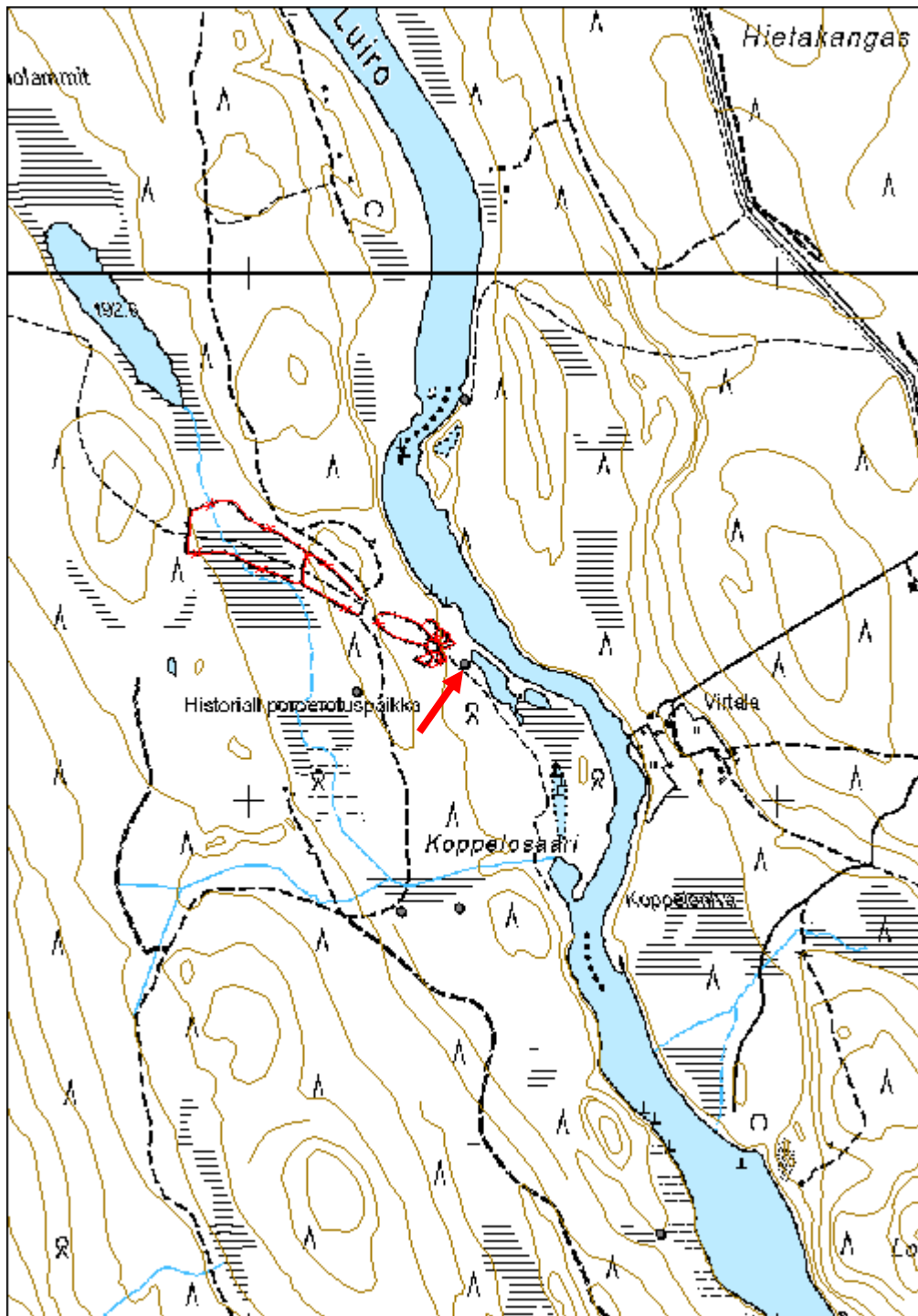
**Ympäristön
suojaus:**

0 Ei määritelty



Saarivaara 2, kämpän jäännös etelään. Kuva: N. Latvakoski.

Kohdetyyppi:	1 Asuinpaikat	Copyright:	© <i>Metsähallitus</i> 2008 © <i>Maanmittauslaitos</i> 1/MML/08
Koordinaatit:	X 7484259, Y 3527407, Z 188	Mittakaava:	1:10000



Saarivaara 3 kämppä jäännös	MH-tunnus: 138985
------------------------------------	------------------------------

Kohdetyyppi:	1 Asuinpaikat	Haltija:	191 Metsätalous Itä-Lappi
Ajoitus:	7116 Uusi aika	Ylläpitäjä:	191 Metsätalous Itä-Lappi
Rakentamisvuosi:		Kunta:	742 Savukoski
Lukumäärä:	1		

Koordinaattiselitys:	Keskikoordinaatti	Geometria tuotettu:	4 Gps-mittaus, korjaamaton
Koordinaatit:	X 7484206, Y 3527202, Z 194	Löydöt:	

Taustatiedot

Kohde on merkitty Saarivaaran poroerotusaidan kunnostuksen yhteydessä v. 1993 tehtyyn asemapiirrokseen. Kohde on kartassa merkitty savottakämpän raunioksi.

Ympäristön kuvaus

Kohde sijaitsee Saarivaaran itäpuolella, Saarivaaran erotusaidan eteläpuolella 150 m etäisyydellä aidasta. Kohteen länsipuolella on rämeen ympäröimä Kaltio-oja, ja kämppä sijoittuu suolle länteen päin laskevalle loivalle rinteelle. Kasvillisuus on mäntyvaltaista kuivaa kangasta, jossa kasvaa varttunutta kasvatusmetsää.

Kohteen kuvaus

Kohteessa on puretun kämpän jäännös. Kämpästä ei ole jäljellä yhtään kokonaista paikallaan olevaa hirsikertaa, ja sen koko on epäselvä; purettuja pyöröhirsiiä on 12,5 x 6,5 m kokoisella eteläkaakko-pohjoisluodesuuntaisella alueella. Alueen etelälounaisnurkassa on luonnonkiviunin jäännös. Uuni on kooltaan 2 m x 1,6 m x 0,8 m, ja sen eteläpuolella romahtaneita irtokiviä. Hirsissä on kirveellä veistetyt koirakaulasalvokset ja hirsien päät on veistetty kirveellä. Kämpän päällä kasvaa nuoria koivuja ja kuusia.

Kohteen rajaus

Kohde rajattiin maanpinnalle näkyvien osien perusteella. Kämpän lisäksi muita rakenteita ei havaittu.

Tulkinta

Kohteessa on metsätyökämpän jäännös. Kämpä on tietävästi rakennettu 1800-luvun puolella, ja se on ollut myöhemmin käytössä porokämpänä 1910-luvulle ensimmäiseen maailmansotaan asti (Strand 1994: 25-26).

Lisätietoja

Tarkastukset

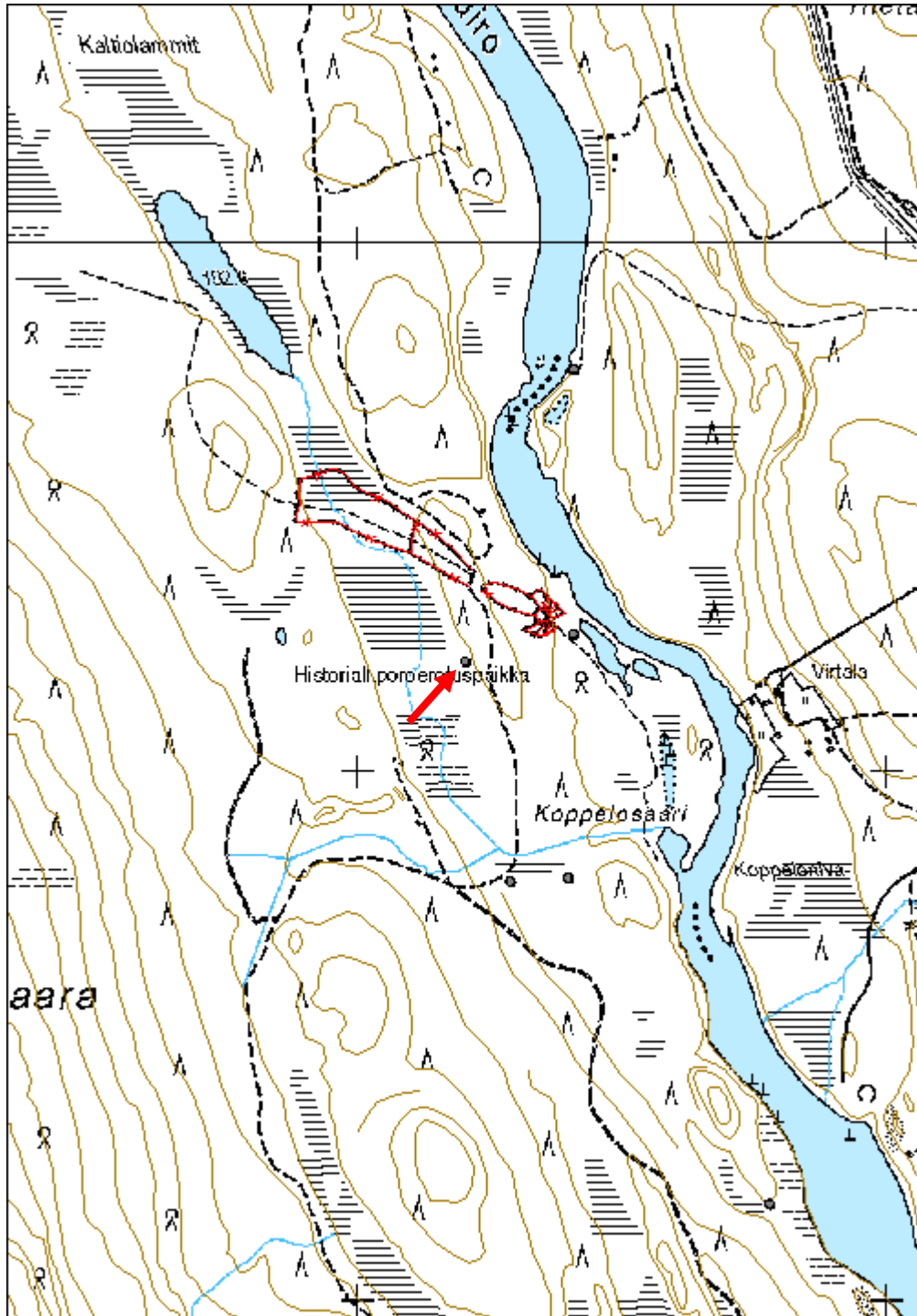
Tila: 3 Toteutettu Laji: 6 Suojeluarvojen tarkastus Tarkastusvuosi: 2011
Tarkastuspvm: 30.6.2011 Tarkastaja: S. Tolonen
Kuvaus: KMO kulttuuriperintöinventointi Savukoski 2011

Viranomais- rekisterinro:		Kunto:	2 Kesinkertainen
Arvotus:	8 Muu suojeluarvo	Olotila:	2 Ei käytössä
Selitys:		Kohteen suojaus:	9 Muu suojeluarvo
		Selitys:	
Ympäristön suojaus:	0 Ei määritelty		
Selitys:			



Saarivaara 3, kämpän jäännös etelään. Kuva: N. Latvakoski.

Kohdetyyppi:	1 Asuinpaikat	Copyright:	© <i>Metsähallitus</i> 2008 © <i>Maanmittauslaitos</i> 1/MML/08
Koordinaatit:	X 7484206, Y 3527202, Z 194	Mittakaava:	1:10000



Saarivaara 4 kämpmä jäännös	MH-tunnus: 138987
------------------------------------	------------------------------

Kohdetyyppi:	1 Asuinpaikat	Haltija:	191 Metsätalous Itä-Lappi
Ajoitus:	7116 Uusi aika	Ylläpitäjä:	191 Metsätalous Itä-Lappi
Rakentamisvuosi:		Kunta:	742 Savukoski
Lukumäärä:	1		

Koordinaattiselitys:	Keskikoordinaatti	Geometria tuotettu:	4 Gps-mittaus, korjaamaton
Koordinaatit:	X 7483790, Y 3527287, Z 191	Löydöt:	

Taustatiedot

Kohde on mahdollisesti merkitty Saarivaaran poroerotusaidan kunnostuksen yhteydessä v. 1993 tehtyyn asemapiirrokseen, tosin kartassa se on väärällä puolella tietä. Kohde on kartassa merkitty savottakämpän raunioksi.

Ympäristön kuvaus

Kohde sijaitsee Saarivaaran itäpuolella, Saarivaaran erotusaidan eteläpuolella 550 m etäisyydellä aidasta. Kohteen pohjoispuolella on rämeen ympäröimä Kaltio-oja ja aivan kohteen luoteispuolella kulkee erotusaidalta tuleva tie. Kasvillisuus on mäntyvaltaista kuivahkoa kangasta, jossa kasvaa nuorta kasvatusmetsää.

Kohteen kuvaus

Kohteessa on 14 m x 9 m kokoinen itä-länsisuuntainen kämpän jäännös. Rakennuksessa on väliseinän erottama tupa- ja talliosa. Rakennuksen huoneet ovat samankokoiset. Länsipäädyssä on tupa, jonka luoteisnurkassa on 2,7 m x 2,4 m x 0,3 m kokoinen laakakiviunin jäännös. Rakennuksesta on jäljellä kaksi pyöröhirsikertaa. Hirsissä on kirveellä veistetyt päät ja koirankaulasalvokset. Lisäksi rakennuksesta on säilynyt muutamia kattohirsiiä. Rakennuksen päällä kasvaa nuoria puita.

Kohteen rajaus

Kohde rajattiin maanpinnalle näkyvien osien perusteella. Kämpän lisäksi muita rakenteita ei havaittu.

Tulkinta

Kohteessa on metsätyökämpän jäännös. Kämpä on tiettävästi rakennettu 1800-luvun puolella, ja se on ollut myöhemmin käytössä porokämpänä 1910-luvulle ensimmäiseen maailmansotaan asti (Strand 1994: 25-26).

Lisätietoja

Taustatiedoissa viitattu asemapiirros on julkaistu ainakin seuraavissa julkaisuissa:
Strand, M. et al. 1994: Saarivaaran vanha poroaita Savukosken Tanhuassa. Museoviraston rakennushistorian osaston raportteja 6. Museovirasto.
Korhonen, T. 2008: Poroerotus. Historia, toiminta ja tekniset ratkaisut. Suomalaisen Kirjallisuuden Seuran Toimituksia 1165. Suomalaisen Kirjallisuuden Seura.

Tarkastukset

Tila: 3 Toteutettu Laji: 6 Suojeluarvojen tarkastus Tarkastusvuosi: 2011
 Tarkastuspvm: 30.6.2011 Tarkastaja: S. Tolonen
 Kuvaus: KMO kulttuuriperintöinventointi Savukoski 2011

**Viranomais-
rekisterinro:**

Kunto: 2 Keskinertainen

Olotila: 2 Ei käytössä

Arvotus: 8 Muu suojeluarvo

**Kohteen
suojelu:** 9 Muu suojeluarvo

**Ympäristön
suojelu:**

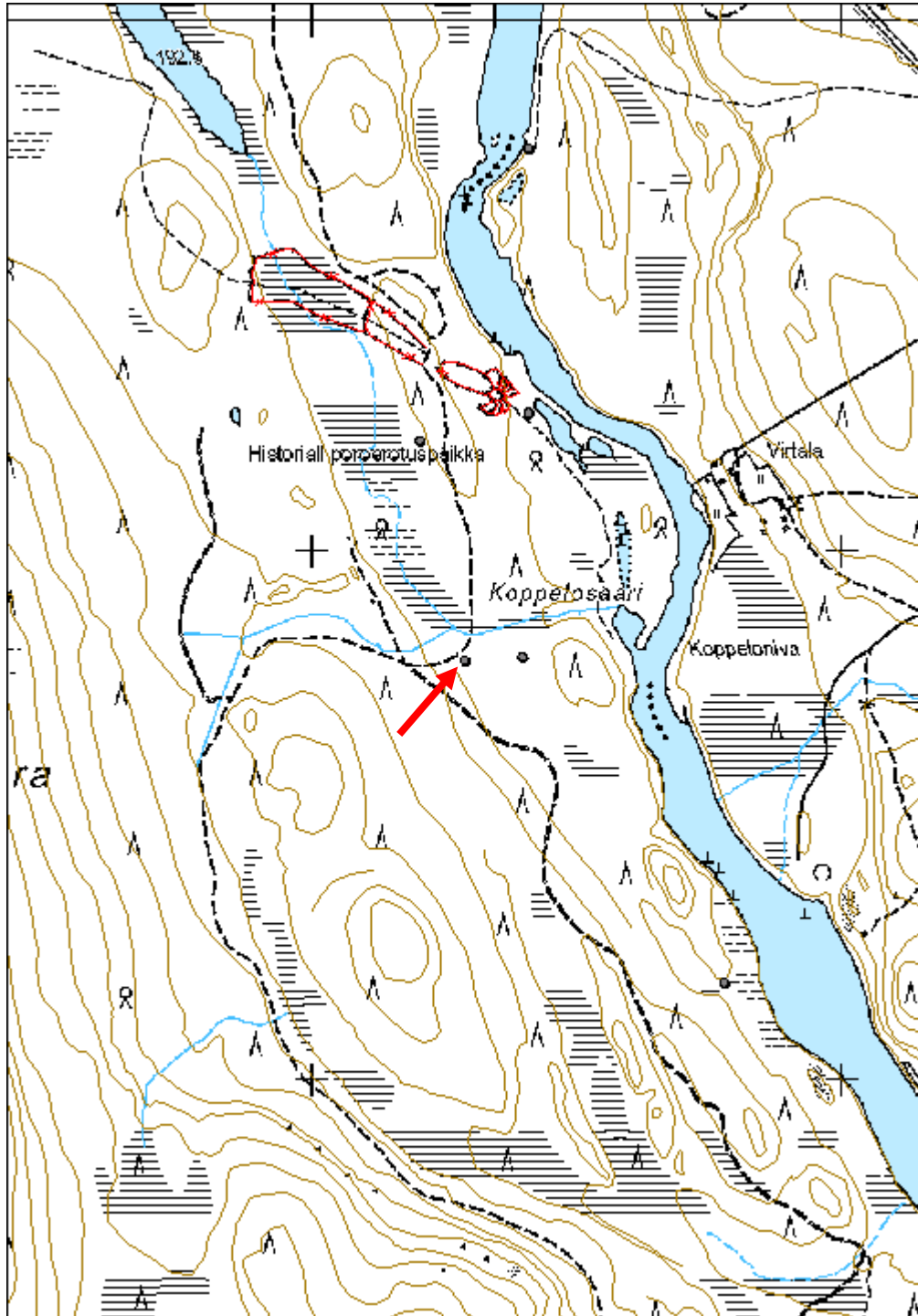
0 Ei määritelty

Selitys:



Saarivaara 4, kämpän jäännös luoteeseen. Kuva: N. Latvakoski.

Kohdetyyppi:	1 Asuinpaikat	Copyright:	© <i>Metsähallitus</i> 2008 © <i>Maanmittauslaitos</i> 1/MML/08
Koordinaatit:	X 7483790, Y 3527287, Z 191	Mittakaava:	1:10000



Tallavaaran porokämpä jäännös	MH-tunnus: 138988
--------------------------------------	------------------------------

Kohdetyyppi:	1 Asuinpaikat	Haltija:	191 Metsätalous Itä-Lappi
Ajoitus:	7116 Uusi aika	Ylläpitäjä:	191 Metsätalous Itä-Lappi
Rakentamisvuosi:		Kunta:	742 Savukoski
Lukumäärä:	1		

Koordinaattiselitys:	Keskikoordinaatti	Geometria tuotettu:	4 Gps-mittaus, korjaamaton
Koordinaatit:	X 7483797, Y 3527396, Z 191	Löydöt:	

Taustatiedot

Kohde on merkitty Saarivaaran poroerotusaidan kunnostuksen yhteydessä v. 1993 tehtyyn asemapiirrokseseen Tallavaaran kämpän paikaksi.

Ympäristön kuvaus

Kohde sijaitsee Saarivaaran itäpuolella, Saarivaaran erotusaidan eteläpuolella 550 m etäisyydellä. Kohteen pohjoispuolella on rämeen ympäröimä Kaltio-oja ja kohteen itäpuolella 130 m etäisyydellä kulkee erotusaidalta tuleva tie. Kasvillisuus on mäntyvaltaista kuivahkoa kangasta, jossa kasvaa nuorta kasvatusmetsää.

Kohteen kuvaus

Kohteessa on Tallavaaran porokämpän paikka. Kämpä on siirretty Kuisvaaraan. Jäljellä on sammaleen peittämä 4,5 m x 3,6 m kokoinen kaakko-luodesuuntainen maavalli. Pohjan etelänurkassa on kiviä ja kamiinan jäännöksiä. Kiviröykkiö on halkaisijaltaan 1,3 m, ja 30 cm korkea. Päätyseinien vieressä on riu"uista tehtyjä ritilöitä. Rakennuksen pohjan päällä kasvaa puuntaimia.

Kohteen rajaus

Kohde rajattiin maanpinnalle näkyvien osien perusteella. Kämpän lisäksi muita rakenteita ei havaittu.

Tulkinta

Alunperin Teemu Tallavaaran omistama porokämpä on rakennettu 1930-luvulla, ja siirretty myöhemmin Kuisvaaran erotuspaikalle (Strand 1994: 27).

Lisätietoja

Taustatiedoissa viitattu asemapiirros on julkaistu ainakin seuraavissa julkaisuissa:

Strand, M. et al. 1994: Saarivaaran vanha poroaita Savukosken Tanhuassa. Museoviraston rakennushistorian osaston raportteja 6. Museovirasto.

Korhonen, T. 2008: Poroerotus. Historia, toiminta ja tekniset ratkaisut. Suomalaisen Kirjallisuuden Seuran Toimituksia 1165. Suomalaisen Kirjallisuuden Seura.

Tarkastukset

Tila: 3 Toteutettu Laji: 6 Suojeluarvojen tarkastus Tarkastusvuosi: 2011
 Tarkastuspvm: 30.6.2011 Tarkastaja: S. Tolonen
 Kuvaus: KMO kulttuuriperintöinventointi Savukoski 201

**Viranomais-
rekisterinro:**

Kunto: 3 Huono

Olotila: 2 Ei käytössä

Arvotus: 8 Muu suojeluarvo

**Kohteen
suojelu:** 9 Muu suojeluarvo

**Ympäristön
suojelu:**

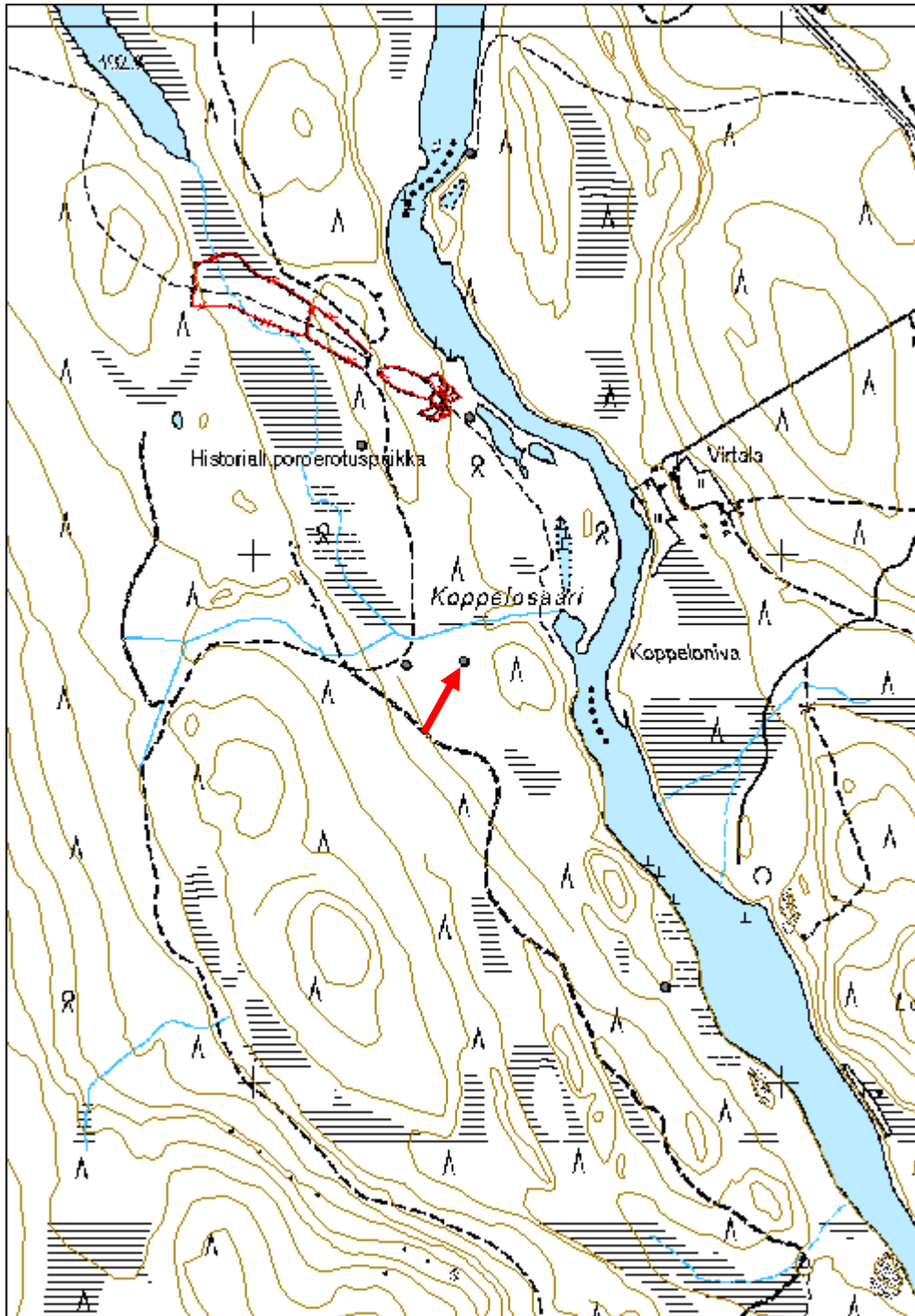
0 Ei määritelty

Selitys:



Tallavaaran porokämpän paikka luoteeseen. Kuva N. Latvakoski.

Kohdetyyppi:	1 Asuinpaikat	Copyright:	© <i>Metsähallitus</i> 2008 © <i>Maanmittauslaitos</i> 1/MML/08
Koordinaatit:	X 7483797, Y 3527396, Z 191	Mittakaava:	1:10000



Saarivaara 5 kämppä jäännös	MH-tunnus: 138989
------------------------------------	------------------------------

Kohdetyyppi:	1 Asuinpaikat	Haltija:	191 Metsätalous Itä-Lappi
Ajoitus:	7116 Uusi aika	Ylläpitäjä:	191 Metsätalous Itä-Lappi
Rakentamisvuosi:		Kunta:	742 Savukoski
Lukumäärä:	1		

Koordinaattiselitys:	Keskikoordinaatti	Geometria tuotettu:	4 Gps-mittaus, korjaamaton
Koordinaatit:	X 7483180, Y 3527777, Z 189	Löydöt:	

Taustatiedot

Kohde löytyi ilman ennakkotietoja.

Ympäristön kuvaus

Kohde sijaitsee Saarivaaran itäpuolella Luiron länsirannalla 70 m etäisyydellä vesirajasta, 1,3 km Saarivaaran erotusaidasta alajuoksulle päin. Kohde sijoittuu kosteamman alueen ympäröimän harjanteen eteläpäähen. Kasvillisuus on mäntyvaltaista kuivahkoa kangasta, jossa kasvaa nuorta kasvatusmetsikköä.

Kohteen kuvaus

Kohteessa on kämpän jäännös. Kämpä on 14,5 m x 8,5 m kokoinen ja itäkoillis-länsilounaissuuntainen. Rakennuksessa on väliseinän erottama tupa- ja talliosa. Tupaosa on rakennuksen itäkoillis- ja talli länsilounaispäässä. Rakennuksesta on jäljellä neljä pyöröhirsikertaa. Nurkissa on kirveellä veistetyt koirankaulasalvokset, joista osa on asetettu lovipuoli ylöspäin. Hirsien päät on veistetty kirveellä ja jätetty eripituisiksi. Laakamaisista luonnonkivistä tehty uunin jäännös on tuvan itäkaakkoisnurkassa. Se on kooltaan 3 m x 3 m x 1,5 m. Kattorakenteista on jäljellä halkaistuja lautoja. Katon harja on ollut rakennuksen pituussuunnan mukainen. Rakennuksen päällä kasvaa nuoria puita.

Kohteen rajaus

Kohde rajattiin maanpinnalle näkyvien osien perusteella. Kämpän lisäksi ympäristöstä ei havaittu muita rakenteita.

Tulkinta

Kohteessa on 1900-luvun ensimmäiselle puoliskolle ajoittuva metsätyökämpän jäännös.

Lisätietoja

Toimenpiteet

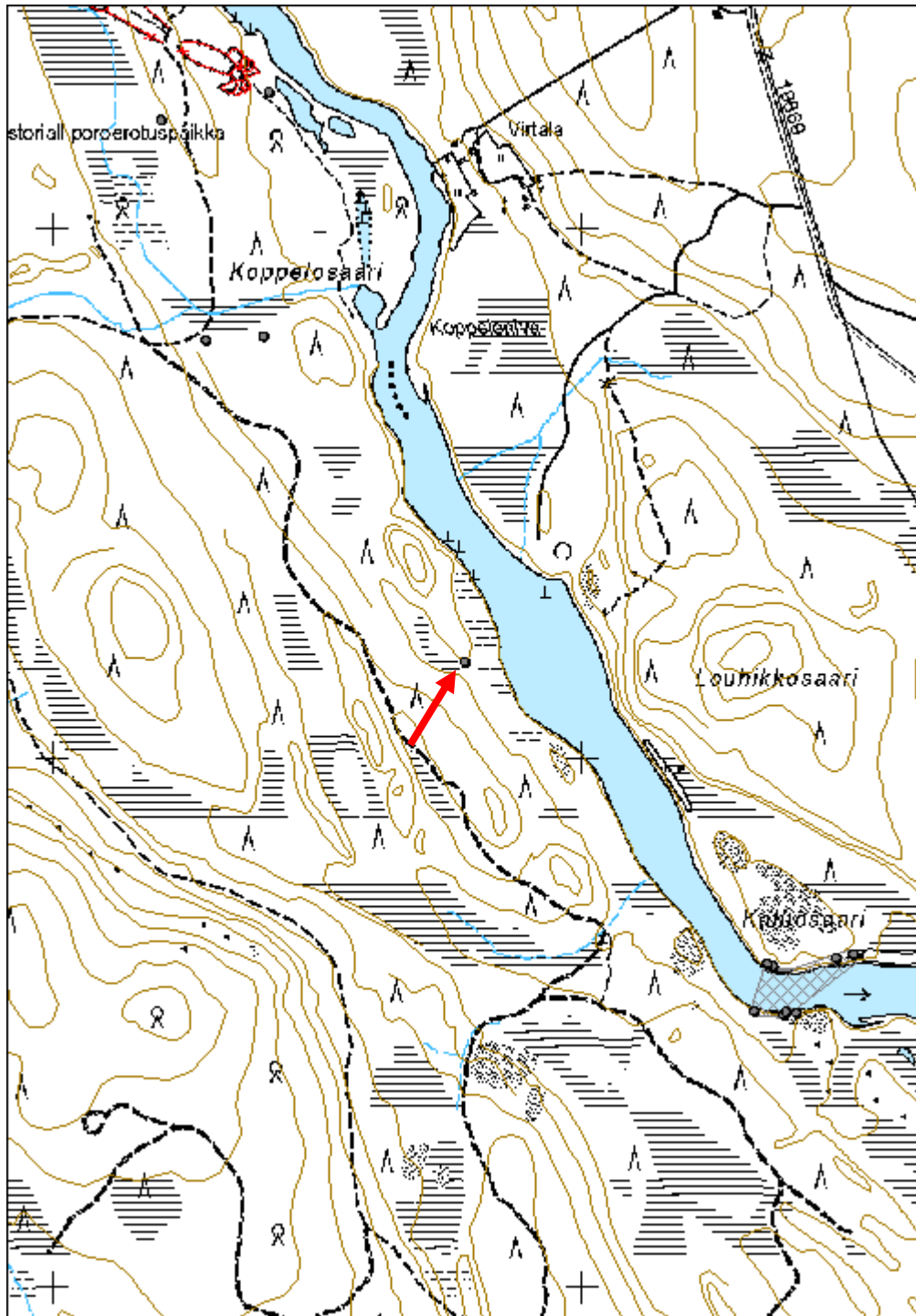
Tarkastukset

Viranomais- rekisterinro:		Kunto:	2 Kesinkertainen
Arvotus:	8 Muu suojeluarvo	Olotila:	2 Ei käytössä
Selitys:		Kohteen suojaus:	9 Muu suojeluarvo
		Selitys:	
Ympäristön suojaus:	0 Ei määritelty		
Selitys:			



Saarivaara 5, kämpän uunin jäänteet luoteeseen. Kuva: N. Latvakoski.

Kohdetyyppi:	1 Asuinpaikat	Copyright:	© Metsähallitus 2008 © Maanmittauslaitos 1/MML/08
Koordinaatit:	X 7483180, Y 3527777, Z 189	Mittakaava:	1:10000



Saarivaara 6 kruununleimapuu	MH-tunnus: 138990
-------------------------------------	------------------------------

Kohdetyyppi:	9 Valmistuspaikat/työpaikat	Haltija:	191 Metsätalous Itä-Lappi
Ajoitus:	7116 Uusi aika	Ylläpitäjä:	191 Metsätalous Itä-Lappi
Rakentamisvuosi:		Kunta:	742 Savukoski
Lukumäärä:	1		

Koordinaattiselitys:	Keskikoordinaatti	Geometria tuotettu:	4 Gps-mittaus, korjaamaton
Koordinaatit:	X 7482516, Y 3528404, Z 186	Löydöt:	

Taustatiedot

Kohde löytyi ilman ennakkotietoja.

Ympäristön kuvaus

Kohde sijaitsee Saarivaaran itäpuolella Luiron-joen eteläpuolella Kalliosaaren vastarannalla, kalliojyrkänten päällä. Kasvillisuus on mäntyvaltaista sekapuustoista kuivaa kangasta, jossa kasvaa uudistuskypsää metsikköä. Maasto on kallioista.

Kohteen kuvaus

Kohteessa on kruununleimapuu. Puu on kelottunut halkaisijaltaan n. 25 cm paksu mänty. Puuhun on tehty yhdelle puolelle runkoa 1,5 m korkeudelle 25 cm korkea ja 5 cm leveä pilkka, johon on lyöty kruununleima.

Kohteen rajaus

Kohde rajattiin maanpinnalle näkyvien rakenteiden perusteella. Ympäristöstä ei havaittu muita kohteeseen liittyviä rakenteita.

Tulkinta

Kohteessa on 1900-luvulle ajoittuva kruununleimapuu. Kruunuleimoja on käytetty 1960-luvulle asti.

Toimenpiteet

Tarkastukset

Tila: 3 Toteutettu Laji: 6 Suojeluarvojen tarkastus Tarkastusvuosi: 2011
Tarkastuspvm: 30.6.2011 Tarkastaja: S. Tolonen
Kuvaus: KMO kulttuuriperintöinventointi Savukoski 2011

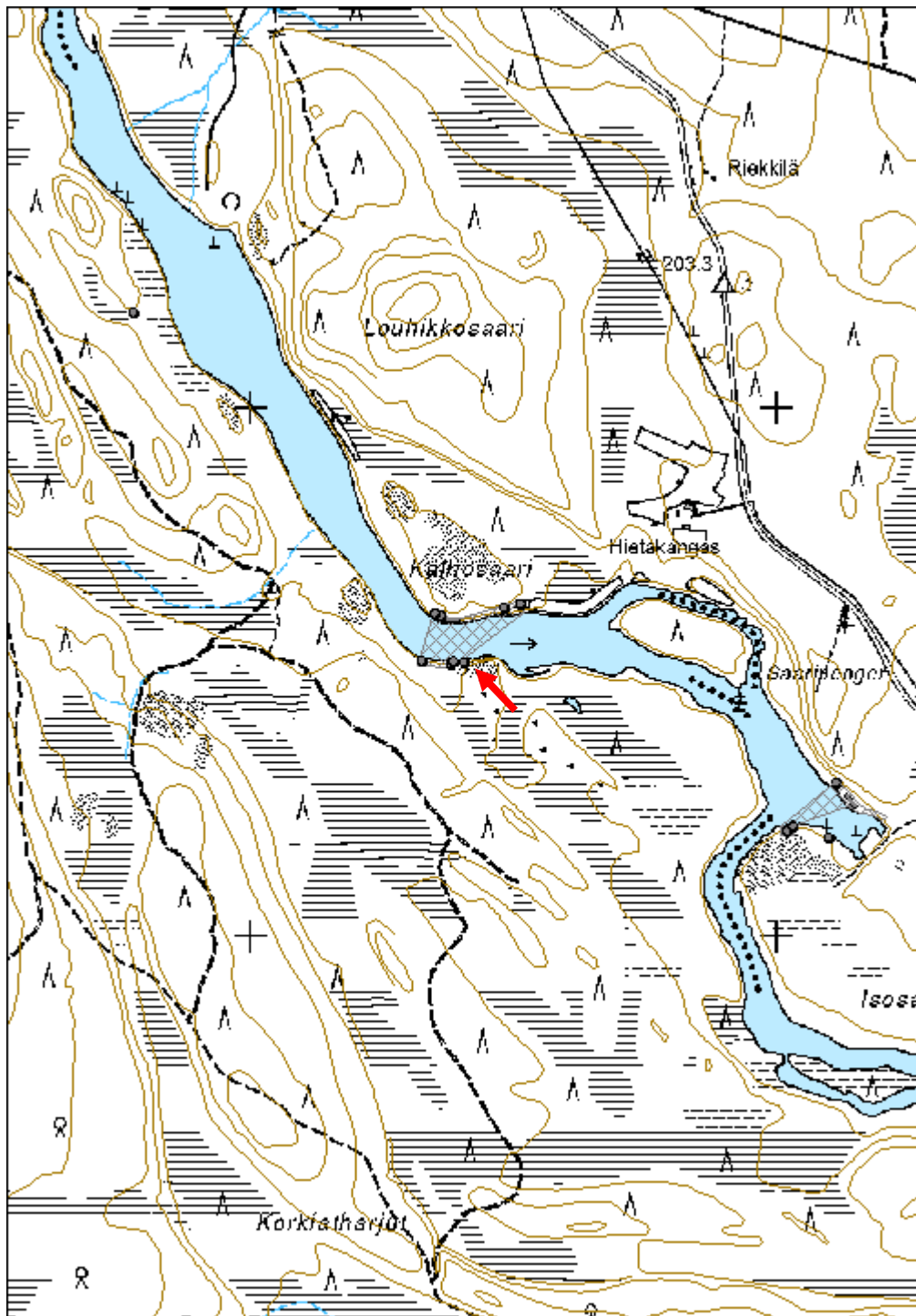
Viranomaisrekisterinro:	Kunto:	2 Keskinertainen
--------------------------------	---------------	------------------

Arvotus:	8 Muu suojeluarvo	Olotila:	2 Ei käytössä
Selitys:		Kohteen suojele:	9 Muu suojeluarvo
Selitys:		Selitys:	
Ympäristön suojele:	0 Ei määritelty		
Selitys:			



Saarivaara 6 kruunuleimapuu länteen. Kuva: N. Latvakoski.

Kohdetyyppi:	9 Valmistuspaikat/työpaikat	Copyright:	© <i>Metsähallitus</i> 2008 © <i>Maanmittauslaitos</i> 1/MML/08
Koordinaatit:	X 7482516, Y 3528404, Z 186	Mittakaava:	1:10000



Saarikangas 1 kämpä jäännös	MH-tunnus: 139146
------------------------------------	------------------------------

Kohdetyyppi:	1 Asuinpaikat	Haltija:	191 Metsätalous Itä-Lappi
Ajoitus:	7116 Uusi aika	Ylläpitäjä:	191 Metsätalous Itä-Lappi
Rakentamisvuosi:		Kunta:	742 Savukoski
Lukumäärä:	2		

Koordinaattiselitys:	Keskikoordinaatti	Geometria tuotettu:	4 Gps-mittaus, korjaamaton
Koordinaatit:	X 7481012, Y 3529806, Z 190	Löydöt:	

Taustatiedot

Kohde on merkitty v. 1970 topografiseen karttaan. Kartoitustyö karttaa varten on tehty v. 1964-66. Karttaan on merkitty kaksi kylmää rakennusta.

Ympäristön kuvaus

Kohde sijaitsee Saarikankaan koillisosassa Luiron laskevan Kuituojan eteläpuolella rantatörmän päällä, aivan metsätien itäpuolella. Kohteen länsipuolelle jää Korkiatharjut. Kasvillisuus on mäntyvaltaista kuivahkoa kangasta, jossa kasvaa varttunutta kasvatusmetsää.

Kohteen kuvaus

Kohteessa on kämpän ja tallin jäännös. Rakennukset sijoittuvat rantatörmälle luodekaakkosuuntaisesti 40 m etäisyydelle toisistaan.

Kämpän jäännös: Y 3529790, X 7481026, Z190;
Tallin jäännös: Y 3529826, X 7481001, Z 190

Luoteenpuoleinen rakennus on kämpän jäännös. Kämpässä ei havaittu lämmityslaitteen jäännöstä. Rakennus on itä-länsisuuntainen, 10,7 m pitkä ja 7,7 m leveä. Rakennuksen itäpäässä on 2,3 m pitkä erillinen eteisisa. Eteinen on molemmista räystässivuista mitattuna metrin kapeampi kuin muu kämpä. Rakennuksesta on jäljellä kuusi hirsikertaa. Hirsissä on sahattuja ja veistettyjä koirankaulasalvoksia, joissa osa salvoslovista on asetettu ylöspäin. Hirsien päät on katkaistu sahalla ja kirveellä, ja jätetty eripituisiksi. Sisäseinien hirret on veistetty suoriksi ainakin eteisen sisäseinän kohdalta. Ovet ovat itäseinän keskellä. Kattorakenteista on säilynyt kurkihirsi ja vuoliaisia sekä halkaistuja lautoja ja kattohuopaa. Pohjoisseinällä on mahdollisesti ikkunan paikka.

Kaakonpuoleinen rakennus on tallin jäännös. Se on 8,3 m x 8,4 m kokoinen itäkaakko-länsiluodesuuntainen pyöröhirsirakennus. Rakennuksesta on jäljellä neljä hirsikertaa ja kattorakenteita. Hirsissä on veistettyjä ja sahattuja koirankaulasalvoksia. Osa hirsistä on asetettu lovipuoli ylöspäin. Osa hirsien päistä on veistetty ja osa sahattu, ja ne on jätetty eripituisiksi. Oviaukko on länsiluoteenpuoleisen päätyseinän keskellä. Oviaukon hirsiiin on sahattu pystylovet ovenpieliä varten. Oviaukon leveyttä ei voitu määrittää. Katosta on säilynyt kurkihirsi ja vuoliaisia, ruoteina käytettyjä halkaistuja hirsiiä ja huopaa. Katon harja on ollut rakennuksen pitkän sivun suuntainen.

Rakennusten päällä kasvaa tiheästi nuorta koivikkoa.

Kohteen rajaus

Kohde rajattiin maanpinnalle näkyvien osien perusteella. Kohteeseen kuuluu rakennusten lisäksi niiden välinen piha-alue.

Tulkinta

Kohteessa on metsätyökämpän jäännös. Kämppä on jo ilmeisesti jäänyt pois käytöstä kun se on merkitty v. 1970 karttaan. Kohde ajoittuu mahdollisesti 1900-luvun puolivälin tienoille.

Lisätietoja

Huom. Kuvat rakenteista löytyvät kustakin pistemuodossa tallennetusta alakohteesta.

Topografinen kartta 1: 20 000. Karttalehti 3731 09. Maanmittauslaitos 1970.

Toimenpiteet

Tarkastukset

Tila: 3 Toteutettu Laji: 6 Suojeluarvojen tarkastus Tarkastusvuosi: 2011
Tarkastuspvm: 1.7.2011 Tarkastaja: S. Tolonen
Kuvaus: KMO kulttuuriperintöinventointi Savukoski 2011

Viranomais- rekisterinro:		Kunto:	2 Kesinkertainen
		Olotila:	2 Ei käytössä
Arvotus:	8 Muu suojeluarvo	Kohteen suojelu:	9 Muu suojeluarvo
Selitys:		Selitys:	

Ympäristön suojelu:	0 Ei määritelty
----------------------------	-----------------

Selitys:	
-----------------	--

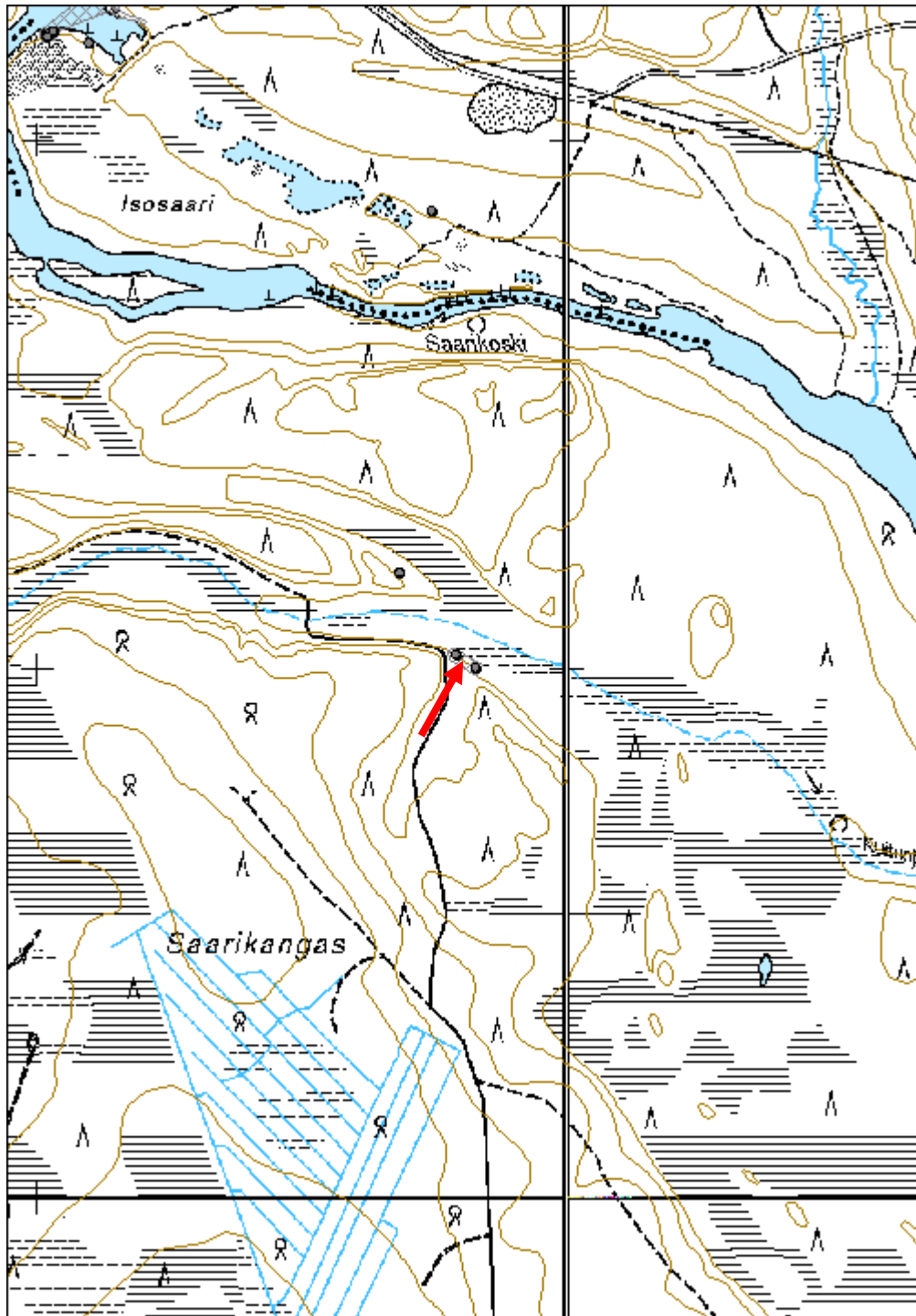


Saarikangas 1, kämpän kuisti pohjoisluoteeseen. Kuva: N. Latvakoski.



Saarikangas 1, talli itäkaakkoon. Kuva: N. Latvakoski.

Kohdetyyppi:	1 Asuinpaikat	Copyright:	© <i>Metsähallitus</i> 2008 © <i>Maanmittauslaitos</i> 1/MML/08
Koordinaatit:	X 7481012, Y 3529806, Z 190	Mittakaava:	1:10000



Korkiatharjut 1 parkkuupukki jäännös	MH-tunnus: 139163
---	------------------------------

Kohdetyyppi:	9 Valmistuspaikat/työpaikat	Haltija:	191 Metsätalous Itä-Lappi
Ajoitus:	7116 Uusi aika	Ylläpitäjä:	191 Metsätalous Itä-Lappi
Rakentamisvuosi:		Kunta:	742 Savukoski
Lukumäärä:	1		

Koordinaattiselitys:	Keskikoordinaatti	Geometria tuotettu:	4 Gps-mittaus, korjaamaton
Koordinaatit:	X 7481181, Y 3529683, Z 194	Löydöt:	

Taustatiedot

Kohde löytyi ilman ennakkotietoja.

Ympäristön kuvaus

Kohde sijaitsee Korkeidenharjujen itäpäässä, koilliseen laskevan rinteeseen keskivaiheilla. Kasvillisuus on mäntyvaltaista kuivahkoa kangasta, jossa on nuorta kasvatusmetsikköä.

Kohteen kuvaus

Kohteessa on parkkuupukin jäännös. Pukki on vielä pystyssä mutta hiukan laho ja jäkälöitynyt. Pukissa on n. 2 m pituinen kapeasta pyöröhirrestä tehty selkäosa ja etuosassa kaksi 1,5 m pituista jalkaa. Selän yläpuolta on tasoitettu. Jalat on kiinnitetty selkäosaan niin, että selän sivuille on veistetty syvät lovet, jalkojen päät on veistetty sopivan paksuisiksi, ja jalat on naulattu kiinni lovien kohdalle teollisilla rautanauhoilla.

Kohteen rajaus

Kohde rajattiin maanpinnalle näkyvien rakenteiden perusteella. Parkkuupukin lisäksi muita rakenteita ei havaittu.

Tulkinta

Kohteessa on 1900-luvulle ajoittuva parkkuupukki.

Lisätietoja

Toimenpiteet

Tarkastukset

Tila: 3 Toteutettu Laji: 6 Suojeluarvojen tarkastus Tarkastusvuosi: 2011
Tarkastuspvm: 1.7.2011 Tarkastaja: S. Tolonen
Kuvaus: KMO kulttuuriperintöinventointi Savukoski 2011

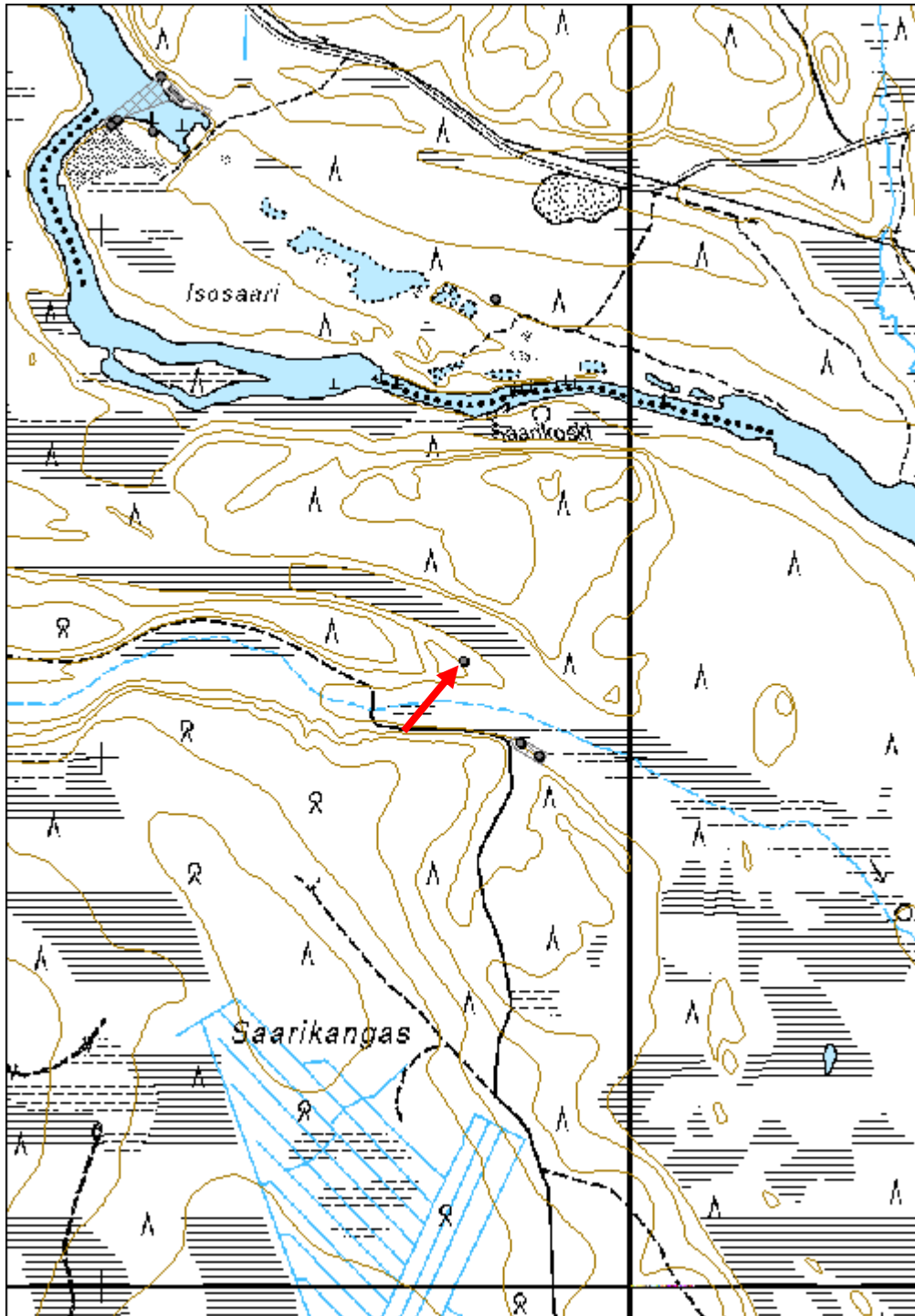
Viranomais- rekisterinro:		Kunto:	2 Keskinertainen
Arvotus:	8 Muu suojeluarvo	Olotila:	2 Ei käytössä
Selitys:		Kohteen suojaus:	9 Muu suojeluarvo
		Selitys:	

Ympäristön suojaus:	0 Ei määritelty
Selitys:	



Korkiaharjut 1, parkkuupukki luoteeseen. Kuva: N. Latvakoski.

Kohdetyyppi:	9 Valmistuspaikat/työpaikat	Copyright:	© <i>Metsähallitus</i> 2008 © <i>Maanmittauslaitos</i> 1/MML/08
Koordinaatit:	X 7481181, Y 3529683, Z 194	Mittakaava:	1:10000



Paskoniemi 1 kämpä jäännös	MH-tunnus: 139177
-----------------------------------	-----------------------------

Kohdetyyppi:	1 Asuinpaikat	Haltija:	191 Metsätalous Itä-Lappi
Ajoitus:	7118 Historiallinen aika	Ylläpitäjä:	191 Metsätalous Itä-Lappi
Rakentamisvuosi:		Kunta:	742 Savukoski
Lukumäärä:	6		

Koordinaattiselitys:	Keskikoordinaatti	Geometria tuotettu:	4 Gps-mittaus, korjaamaton
Koordinaatit:	X 7476696, Y 3532203, Z 172	Löydöt:	

Taustatiedot

Kohde löytyi ilman ennakkotietoja.

Ympäristön kuvaus

Kohde sijaitsee Paskoniemen eteläosassa, Luiron pohjoisrannalla. Kohde sijoittuu rantaterassille ja osittain sen pohjoispuolella olevalle rinteelle. Joessa on tällä kohdalla pieni koski. Kasvillisuus on rannassa koivuvaltaista sekapuustoista kuivahkoa kangasta, jossa kasvaa uudistuskypsää metsää. Ylempänä on mäntyvaltaista kuivahkoa kangasta, jossa on nuorta kasvatusmetsikköä.

Kohteen kuvaus

Kohteessa on kämpän jäännös. Paikalta löydettiin kaksi sammaloitunutta latomusta, jotka ovat luultavasti uunin jäännöksiä, kaksi rakennukseen liittyvää kuoppaa ja kaksi rinteessä olevaa muuta kuoppaa, jotka ovat mahdollisesti jonkinlaisia säilytyskuoppia.

Koordinaatit:

Uunin jäännös 1: Y 3532205, X 7476687, Z 172;

Uunin jäännös 2: Y 3532198, X 7476698, Z 172;

Kuoppajäännös 1: Y 3532202, X 7476713, Z 174;

Kuoppajäännös 2: Y 3532206, X 7476714, Z 174

Rantaterassilla tasanteella on kaksi uunin jäännöstä. Jäännökset koostuvat laakamaisista luonnonkivistä. Kaakonpuoleinen uuni 1 on mitoiltaan 3,7 m x 2,9 m x 0,7 m, ja luoteenpuoleinen uuni 2 on 3,9 m x 4 m x 0,5 m kokoinen, neliömäinen latomus. Uunit ovat 17 m etäisyydellä toisistaan länsiluode-itäkaakkosuuntaisesti. Uuni 2:n päällä kasvaa halkaisijaltaan 30-40 cm paksu mänty. Uunin jäännös 1:n luoteissivulla 1 m etäisyydellä on kuoppa 3. Se on kooltaan 2 m x 2 m x 0,5 m. Uunin kyljessä itäpuolella on lisäksi kuoppa 4, joka on mitoiltaan 3 m x 1,9 m x 0,5 m ja muodoltaan epämääräinen soikio. Tasanteella on myös muita epäselviä painanteita.

Uuni 2:n pohjoiskoillispuolella rinteessä 15 m etäisyydellä on kaksi kuoppaa 1,6 m etäisyydellä toisistaan. Kuoppa 1 on mitoiltaan 2 m x 1,5 m x 0,5 m, ja kuoppa 2 on 2,5 m x 2 m x 0,5 m kokoinen. Kuopat ovat jyrkkäreunaisia ja muodoltaan soikeita.

Kohteen rajaus

Kohde rajattiin maanpinnalla näkyvien rakenteiden perusteella. Kohteeseen kuuluu

rakenteiden välinen alue ja niiden lähiympäristö.

Tulkinta

Kohteessa on kämpän jäännös. Toisen uunin päällä kasvavan männyn perusteella kohde ajoittuu 1800-luvulle. Paikalla on voinut olla pitkäntäinen kämpä, jossa on kaksi erillistä piisillistä huonetta molemmissa päissä.

Lisätietoja

Huom. Kuvat uuninkiviröykkiöistä löytyvät kustakin pistemuodossa tallennetusta kohteesta.

Tarkastukset

Tila: 3 Toteutettu Laji: 6 Suojeluarvojen tarkastus Tarkastusvuosi: 2011
Tarkastuspvm: 4.7.2011 Tarkastaja: S. Tolonen
Kuvaus: KMO kulttuuriperintöinventointi Savukoski 2011

**Viranomais-
rekisterinro:**

Kunto: 3 Huono

Olotila: 2 Ei käytössä

Arvotus: 8 Muu suojeluarvo

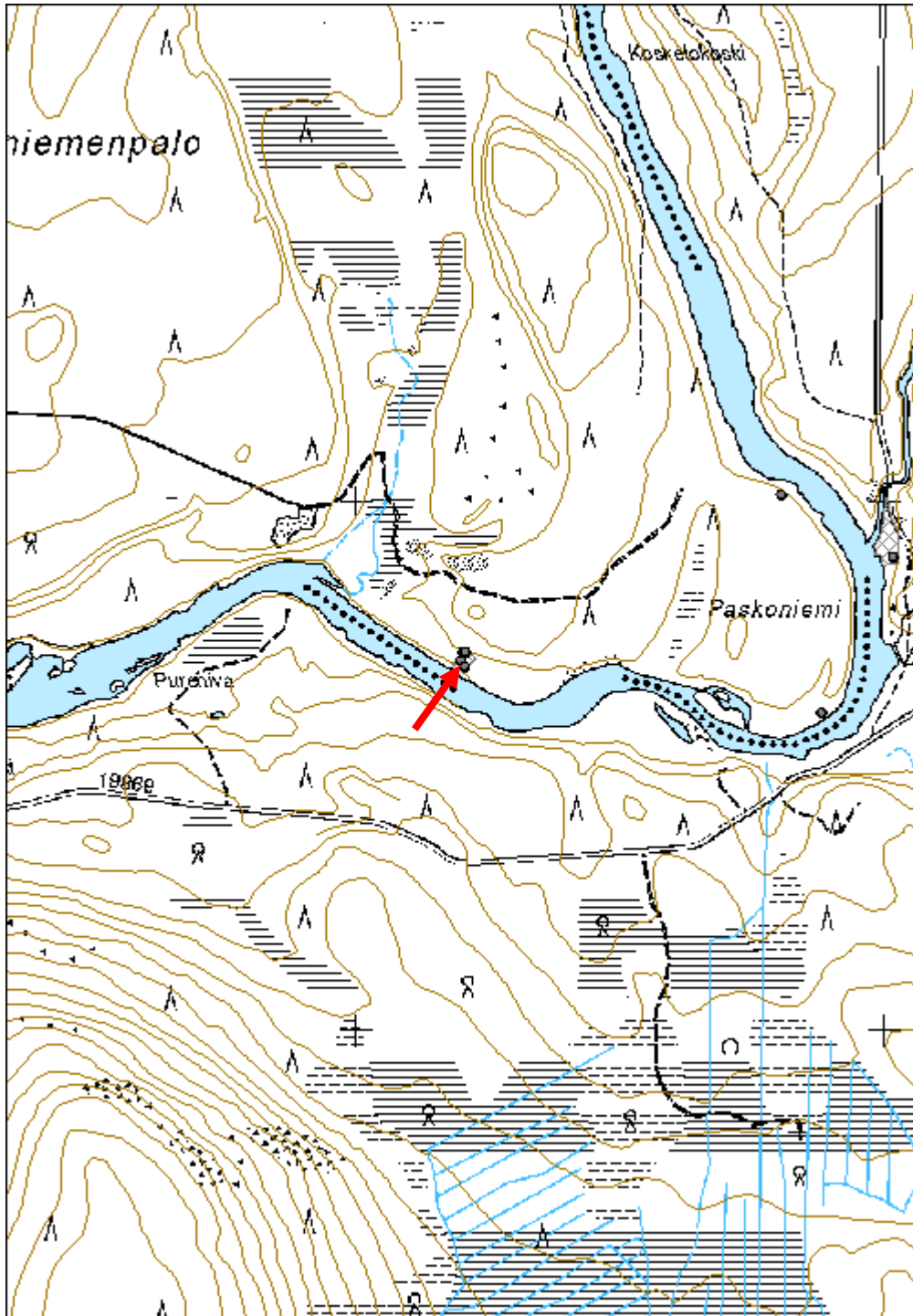
**Kohteen
suojelu:** 9 Muu suojeluarvo

Ympäristön suojelu: 0 Ei määritelty



Paskoniemi 1, uunin jäännös 2 lounaaseen. Kuva: N. Latvakoski.

Kohdetyyppi:	1 Asuinpaikat	Copyright:	© Metsähallitus 2008 © Maanmittauslaitos 1/MML/08
Koordinaatit:	X 7476696, Y 3532203, Z 172	Mittakaava:	1:10000



Paskoniemi 2 rakennus jäännös	MH-tunnus: 139184
--------------------------------------	------------------------------

Kohdetyyppi:	1 Asuinpaikat	Haltija:	191 Metsätalous Itä-Lappi
Ajoitus:	7116 Uusi aika	Ylläpitäjä:	191 Metsätalous Itä-Lappi
Rakentamisvuosi:		Kunta:	742 Savukoski
Lukumäärä:	1		

Koordinaattiselitys:	Keskikoordinaatti	Geometria tuotettu:	4 Gps-mittaus, korjaamaton
Koordinaatit:	X 7476599, Y 3532880, Z 171	Löydöt:	

Taustatiedot

Kohde löytyi ilman ennakkotietoja.

Ympäristön kuvaus

Kohde sijaitsee Paskoniemen kaakkoispäässä, Luiro-joen luoteisrannalla rantatörmän juurella. Kasvillisuus on mäntyvaltaista kuivahkoa kangasta, jossa kasvaa uudistuskypsää metsää. Joessa on tällä kohdalla pieni koski.

Kohteen kuvaus

Kohteessa on rakennuksen jäännös. Rakennuksen pohja on kaivettu loivaan hiekkatörmään koillis-lounaissauntaisesti. Jäljellä on turpeenpeittämä 2,8 m pitkä ja 2 m leveä suorakaiteen muotoinen 80 cm syvä kuoppa, jonka luoteisseinällä on muutamien seinärakenteeseen kuuluneiden halkaistujen lautojen jäännöksiä. Rakennuksen pohjan koillispäädystä lähtee matala käytävämäinen painauma. Lisäksi paikalla on kattohuopaa ja sahattuja irtonaisia riukuja.

Kohteen rajaus

Kohde rajattiin maanpinnalle näkyvien rakenteiden perusteella. Rakennuksen jäännöksen lisäksi paikalta ei löydetty muita rakenteita.

Tulkinta

Kohteessa on mahdollisesti ollut kellari tai laavun- tai harjakodantyyppinen tilapäiseen majoitukseen tarkoitettu rakennus. Kohde ajoittuu rakennusmateriaalien perusteella 1900-luvun puolivälin tienoille.

Lisätietoja

Toimenpiteet

Tarkastukset

Tila: 3 Toteutettu	Laji: 6 Suojeluarvojen tarkastus	Tarkastusvuosi: 2011
Tarkastuspvm: 4.7.2011	Tarkastaja: S. Tolonen	

Kuvaus: KMO kulttuuriperintöinventointi Savukoski 2011

**Viranomais-
rekisterinro:**

Kunto: 3 Huono

Arvotus: 8 Muu suojeluarvo

Olotila: 2 Ei käytössä

**Kohteen
suojaus:** 9 Muu suojeluarvo

Selitys:

Selitys:

**Ympäristön
suojaus:**

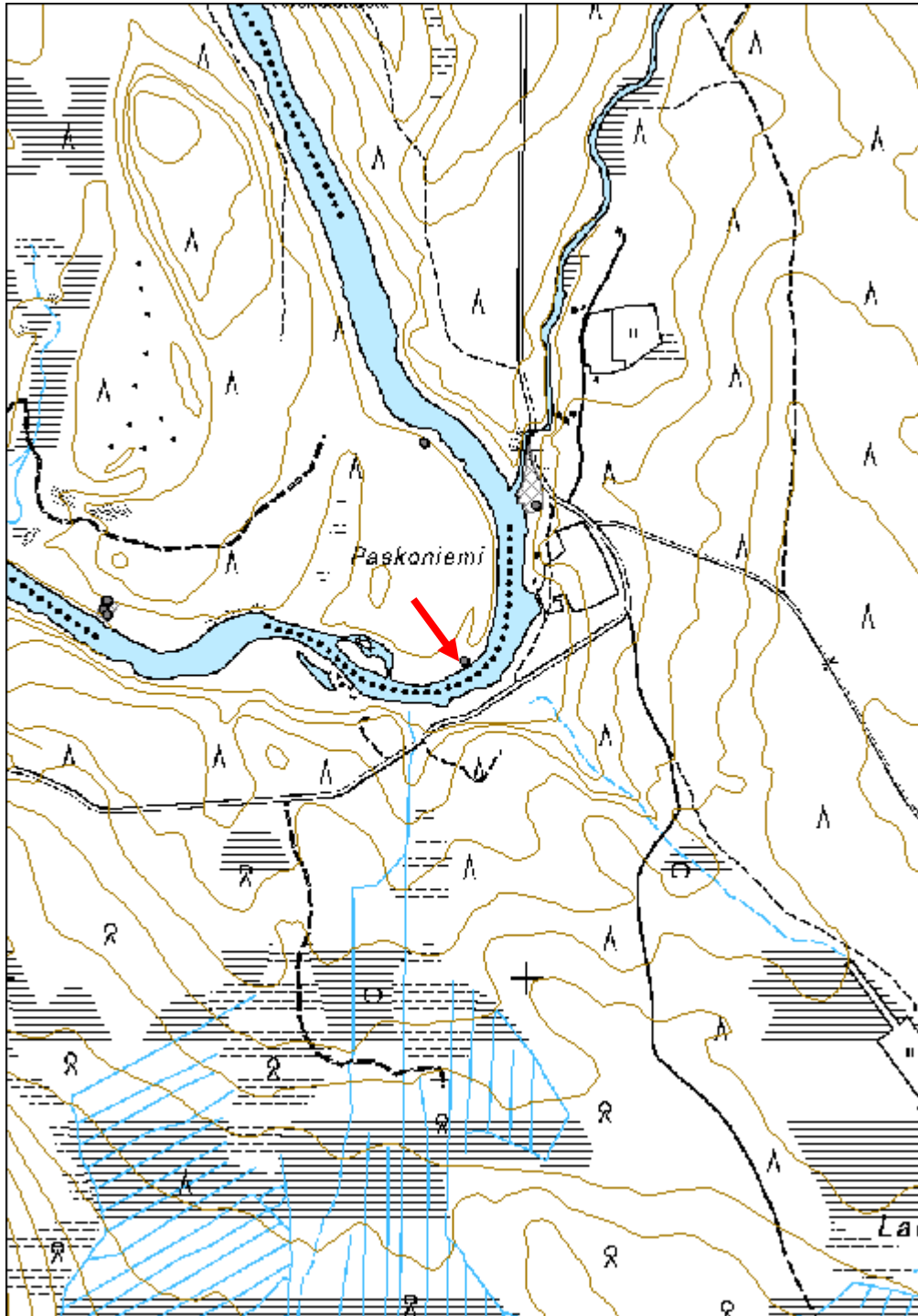
0 Ei määritelty

Selitys:



Paskoniemi 2, rakennus jäännös lounaaseen. Kuva: N. Latvakoski.

Kohdetyyppi:	1 Asuinpaikat	Copyright:	© <i>Metsähallitus</i> 2008 © <i>Maanmittauslaitos</i> 1/MML/08
Koordinaatit:	X 7476599, Y 3532880, Z 171	Mittakaava:	1:10000



Koskeloniva 4 pelto jäännös	MH-tunnus: 139207
------------------------------------	------------------------------

Kohdetyyppi:	9 Valmistuspaikat/työpaikat	Haltija:	191 Metsätalous Itä-Lappi
Ajoitus:	7116 Uusi aika	Ylläpitäjä:	191 Metsätalous Itä-Lappi
Rakentamisvuosi:		Kunta:	742 Savukoski
Lukumäärä:	5		

Koordinaattiselitys:	Keskikoordinaatti	Geometria tuotettu:	4 Gps-mittaus, korjaamaton
Koordinaatit:	X 7479367, Y 3532057, Z 176	Löydöt:	

Taustatiedot

Kohde löytyi ilman ennakkotietoja.

Ympäristön kuvaus

Kohde sijaitsee Suikelonivan ja Koskelonivan välisellä alueella Luiron lounaisrannalla. Kasvillisuus on kuusivaltaista tuoretta kangasta, jossa kasvaa uudistuskypsää metsää.

Kohteen kuvaus

Kohteessa on vanhan pellon jäännös. Alueella on heinää kasvava n. 70 m x 70 m kokoinen tasainen aukio, jonka reunoilta löydettiin kivilatomus ja kolme kuoppajäännöstä. Latomus voi olla uunin jäännös tai raivausröykkiö. Se koostuu laakamaisista luonnonkivistä ja erottuu melko heikosti heinikon alta. Latomus on mitoiltaan 1,9 m x 1,7 m x 0,5 m. Latomuksen vieressä sen eteläpuolella on 2,5 m x 2,2 m x 0,4 m kokoinen kuoppa 1. Luoteispuolella niityn laidalla on 2,6 m x 1 m x 0,8 m kokoinen kuoppa 2 ja 2,6 m x 1 m x 1 m kokoinen kuoppa 3. Kuopat 2 ja 3 ovat suorakaiteenmuotoisia ja jyrkkäreunaisia.

Koordinaatit:

Kivilatomus: Y 3532049, X 7479349, Z 176;

Kuoppa 2: Y 3532036, X 7479366, Z 176;

Kuoppa 3: Y 3532026, X 7479377, Z 176

Kohteen rajaus

Kohde rajattiin löydettyjen rakenteiden ja ilmakuvien perusteella.

Tulkinta

Kohteessa on pellon jäännös. Kiviaineksen ja vieressä olevan kuopan perusteella latomus voisi olla uunin jäännös. Kohde ajoittuu 1900-luvulle.

Lisätietoja

Huom. Kuvat rakenteista löytyvät pistemuodossa tallennetuista kohteista.

Tarkastukset

Tila: 3 Toteutettu

Laji: 6 Suojeluarvojen tarkastus

Tarkastusvuosi: 2011

Tarkastuspvm: 4.7.2011 Tarkastaja: S. Tolonen
 Kuvaus: KMO kulttuuriperintöinventointi Savukoski 2011

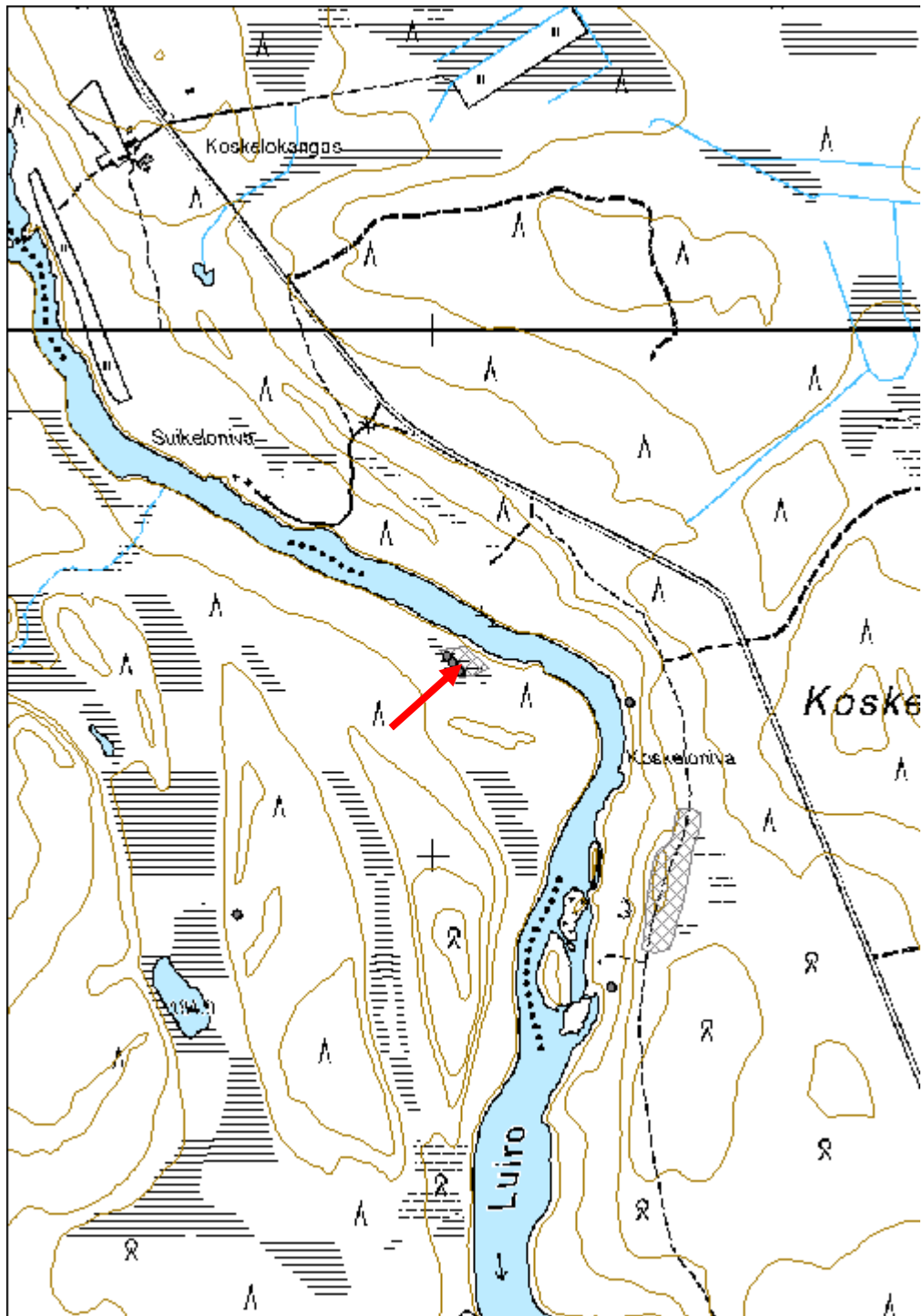
Viranomais- rekisterinro:		Kunto:	2 Kesinkertainen
Arvotus:	8 Muu suojeluarvo	Olotila:	2 Ei käytössä
Selitys:		Kohteen suojaus:	9 Muu suojeluarvo
		Selitys:	

Ympäristön suojaus:	0 Ei määritely
--------------------------------	----------------



Koskeloniva 4, etualalla oikealla kuoppa 1, vasemmalla kivilatomus, takana peltoa, kuva luoteeseen; N. Latvakoski.

Kohdetyyppi:	9 Valmistuspaikat/työpaikat	Copyright:	© <i>Metsähallitus</i> 2008 © <i>Maanmittauslaitos</i> 1/MML/08
Koordinaatit:	X 7479367, Y 3532057, Z 176	Mittakaava:	1:10000



Isoaapa 1 pilkkapuu jäännös	MH-tunnus: 139211
------------------------------------	-----------------------------

Kohdetyyppi:	99 Muu/määrittelemätön	Haltija:	191 Metsätalous Itä-Lappi
Ajoitus:	7116 Uusi aika	Ylläpitäjä:	191 Metsätalous Itä-Lappi
Rakentamisvuosi:		Kunta:	742 Savukoski
Lukumäärä:	1		

Koordinaattiselitys:	Keskikoordinaatti	Geometria tuotettu:	4 Gps-mittaus, korjaamaton
Koordinaatit:	X 7478888, Y 3531627, Z 188	Löydöt:	

<i>Taustatiedot</i>
Kohde löytyi ilman ennakkotietoja.
<i>Ympäristön kuvaus</i>
Kohde sijaitsee Isoaavalta etelään tulevan kapean nevan itäpuolella, suon vieressä kohoavan pitkän harjanteen länsireunalla. Kasvillisuus on mäntyvaltaista kuivahkoa kangasta, jossa kasvaa nuorta kasvatusmetsää. Suolla kohteen lounaispuolella 160 m etäisyydellä on pieni lampi.
<i>Kohteen kuvaus</i>
Kohteessa on pilkkapuu. Puu on kelottunut halkaisijaltaan n. 30 cm paksu mänty, johon on tehty kirveellä 1,5 m korkeudelle 10 cm korkea ja 5 cm leveä pilkka. Kelo on katkennut 2,5 m korkeudelta.
<i>Kohteen rajaus</i>
Kohde rajattiin maanpinnalle näkyvien rakenteiden perusteella. Puun lisäksi muita rakenteita ei havaittu.
<i>Tulkinta</i>
Kohteessa on pilkkapuu. Se ajoittuu mahdollisesti 1900-luvun alkupuoliskolle.
<i>Lisätietoja</i>

<i>Tarkastukset</i>
Tila: 3 Toteutettu Laji: 6 Suojeluarvojen tarkastus Tarkastusvuosi: 2011
Tarkastuspm: 4.7.2011 Tarkastaja: S. Tolonen
Kuvaus: KMO kulttuuriperintöinventointi Savukoski 2011

Viranomaisrekisterinro:	Kunto:	2 Keskinertainen
	Olotila:	2 Ei käytössä

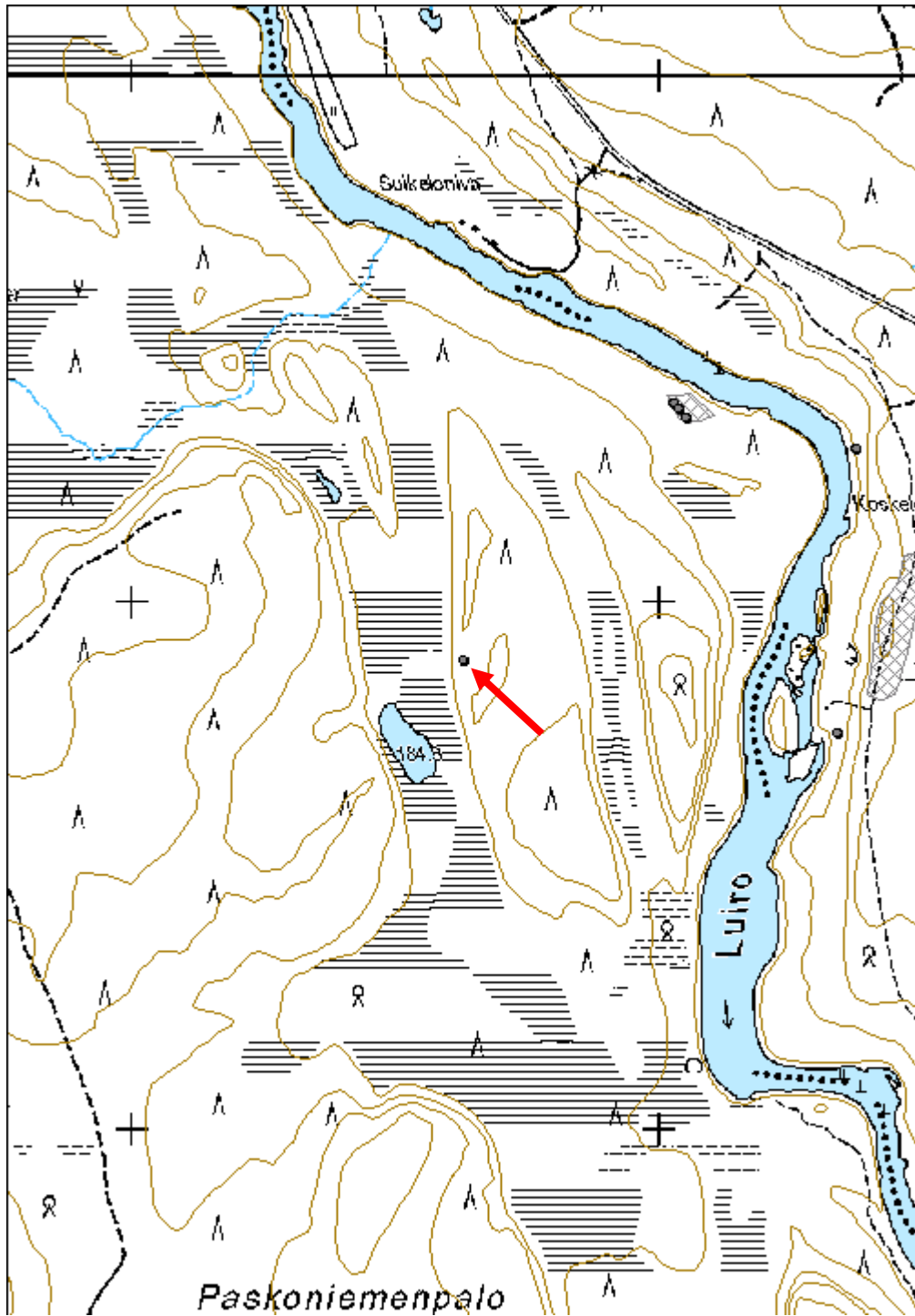
Arvotus:	8 Muu suojeluarvo	Kohteen suojelu:	9 Muu suojeluarvo
Selitys:		Selitys:	

Ympäristön suojelu:	0 Ei määritelty
Selitys:	



Isoaapa 1, pilkkapuu länteen. Kuva: N. Latvakoski.

Kohdetyyppi:	99 Muu/määrittelemätön	Copyright:	© Metsähallitus 2008 © Maanmittauslaitos 1/MML/08
Koordinaatit:	X 7478888, Y 3531627, Z 188	Mittakaava:	1:10000



Kuiskoski 1 uiton puomitus jäännös	MH-tunnus: 139222
---	------------------------------

Kohdetyyppi:	9 Valmistuspaikat/työpaikat	Haltija:	191 Metsätalous Itä-Lappi
Ajoitus:	7116 Uusi aika	Ylläpitäjä:	191 Metsätalous Itä-Lappi
Rakentamisvuosi:		Kunta:	742 Savukoski
Lukumäärä:	8		

Koordinaattiselitys:	Keskikoordinaatti	Geometria tuotettu:	4 Gps-mittaus, korjaamaton
Koordinaatit:	X 7475822, Y 3529827, Z 170	Löydöt:	

Taustatiedot

Kohde löytyi ilman ennakkotietoja.

Ympäristön kuvaus

Kohde sijaitsee Luiron luoteisrannalla Kuiskosken alapuolella olevan suvannon kohdalla. Rakenteet sijaitsevat rantametsän rajalla. Kasvillisuus on koivuvaltaista sekapuustoista tuoretta kangasta, jossa on uudistuskypsää metsää.

Kohteen kuvaus

Kohteessa on lahoavia ohje- ja vastuupuomien hirsiiä. Alueen lounaispäässä on yksi irtonainen ohjepuomi. Puomi koostuu kahdesta hirrestä, jotka on kiinnitetty toisiinsa metallipulttien - ja -levyn avulla. Puomi on 5 m pitkä ja se on ilmeisesti sahattu poikki. Puomin koillispuolella 110 m etäisyydellä on kuuden 5-10 m pituisen irtonaisen puomin jäännös. Ainakin osa puomeista näyttäisi olevan vastuupuomeja. Puomit sijoittuvat 30 m pituiselle alueelle. Puomeissa ei ole jäljellä mitään metalliosia. Näistä 130 m etäisyydellä pohjoisluoteeseen kosken alaosan kohdalla on vielä yksi irtonainen vastuupuomi. Puomi on 10 m pituinen ja sen päissä on poratut reiät.

Sutigis-järjestelmään joen luoteisrannalle kosken yläpuolelle on merkitty puomin kiinnityspaikka (koordinaatit: Y 3530350, X 7476332). Paikkaa ei käyty inventoinnin aikana tarkastamassa.

Kohteen rajaus

Kohde rajattiin inventoinnissa havaittujen maanpinnalle näkyvien rakenteiden perusteella. Lähimaastossa voi olla myös muita kohteeseen liittyviä rakenteita.

Tulkinta

Kohteessa on uitettavan puutavaran ohjailussa käytetyn vastuu- ja ohjepuomien puomihirsiiä. Ohjepuomi on ollut joen suuntainen puomi, jolla on estetty puutavaran karkaaminen rannoille. Vastuupuomi on ollut joen yli ulottuva rakenne, jonka avulla puutavara on voitu pysäyttää. Puomit ovat ilmeisesti päättyneet paikalle puomituksen purkamisen yhteydessä.

Lisätietoja

Huom. Kuvat rakenteista löytyvät pistemuodossa tallennetuista kohteista.

Tarkastukset

Tila: 3 Toteutettu Laji: 6 Suojeluarvojen tarkastus Tarkastusvuosi: 2011
 Tarkastuspvm: 4.7.2011 Tarkastaja: S. Tolonen
 Kuvaus: KMO kulttuuriperintöinventointi Savukoski 2011

**Viranomais-
rekisterinro:**

Kunto: 2 Keskinertainen

Olotila: 2 Ei käytössä

Arvotus: 8 Muu suojeluarvo

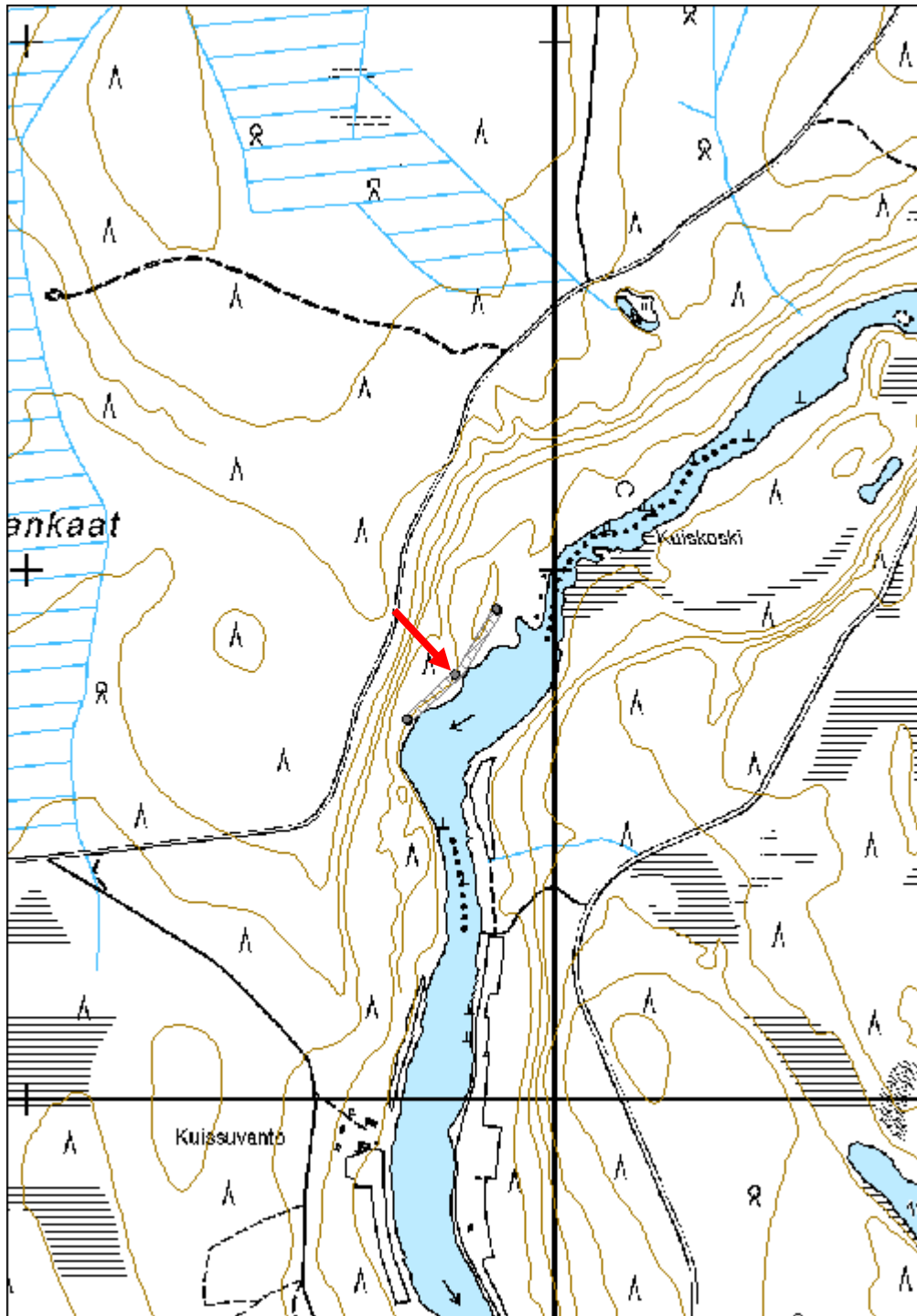
Kohteen suojelu: 9 Muu suojeluarvo

Ympäristön suojelu: 0 Ei määritelty



Kuiskoski 1, vastapuomi itään. Kuva: N. Latvakoski.

Kohdetyyppi:	9 Valmistuspaikat/työpaikat	Copyright:	© <i>Metsähallitus</i> 2008 © <i>Maanmittauslaitos</i> 1/MML/08
Koordinaatit:	X 7475822, Y 3529827, Z 170	Mittakaava:	1:10000



Juurakkokoski 1 kämppä jäännös	MH-tunnus: 139235
---------------------------------------	------------------------------

Kohdetyyppi:	1 Asuinpaikat	Haltija:	191 Metsätalous Itä-Lappi
Ajoitus:	7116 Uusi aika	Ylläpitäjä:	191 Metsätalous Itä-Lappi
Rakentamisvuosi:		Kunta:	742 Savukoski
Lukumäärä:	2		

Koordinaattiselitys:	Keskikoordinaatti	Geometria tuotettu:	4 Gps-mittaus, korjaamaton
Koordinaatit:	X 7476577, Y 3530793, Z 171	Löydöt:	

Taustatiedot

Kohde on merkitty peruskarttaan.

Ympäristön kuvaus

Kohde sijaitsee Luiron pohjoisrannalla Juurakkokosken alapuolella. Pihapiiriin tulee tie pohjoisesta Paskoniemen aluetieltä. Rakennukset sijoittuvat rantatasanteelle. Kasvillisuus on koivuvaltaista sekapuustoista tuoretta kangasta, jossa kasvaa nuorta kasvatusmetsää.

Kohteen kuvaus

Kohteessa on kahden rakennuksen jäännökset pienen aukion reunoilla. Purettu tai siirretty rakennus 2 voi olla kämppä ja ehjempi rakennus 1 talli.

Koordinaatit:

Rakennuksen jäännös 1: Y 3530778, X 7476571, Z 171;

Rakennuksen jäännös 2: Y 3530803, X 7476587, Z 171

Pihan länsipuolella oleva rakennus 1 on mitoiltaan 7,9 m x 8,5 m ja itäkoillis-länsilounaissuuntainen. Rakennuksesta on jäljellä kuusi pyöröhirsikertaa. Hirsissä on sahatut koirankaulasalvokset, joissa lovipuoli on asetettu ylöspäin. Hirsien päät on katkaistu sahalla ja jätetty eripituisiksi. Hirsien väleissä on käytetty tiivisteinä kunttaa. Rakennuksen länsilounaspäädyn keskellä on ikkuna. Ikkuna-aukko on sahattu kolmeen hirteen, ja rakennuksen sisäpuolelle siihen on naulattu kapeat karmilaudat. Ikkuna on 42 cm korkea ja 54 cm leveä. Katosta on jäljellä lahoava kurkihirsi ja vuoliaisia. Rakennuksen itäkoilliseinä puuttuu lähes kokonaan ja eteläkaakonpuoleisesta seinästä on sahattu puolet pois. Samoin näiden seinien välinen itäkaakkoisnurkka puuttuu.

Rakennus 2 on rakennus 1:n itäpuolella aukion pohjoislaidalla. Rakennuksesta on jäljellä pohjois-eteläsuuntainen sammaloitunut valli, joka on kooltaan 7 m x 8,5 m. Rakennusten päällä kasvaa nuoria koivuja.

Kohteen rajaus

Kohde rajattiin maanpinnalle näkyvien rakenteiden ja avoimen piha-alueen perusteella.

Tulkinta

Kohteessa on kämpän ja tallin jäännökset. Kohde ajoittuu mahdollisesti 1900-luvun

puolivälin tienoille.

Lisätietoja

Huom. Kuvat rakenteista löytyvät kustakin pistemuodossa tallennetusta kohteesta.

Tarkastukset

**Viranomais-
rekisterinro:**

Kunto: 2 Keskinertainen

Arvotus: 8 Muu suojeluarvo

Olotila: 2 Ei käytössä

**Kohteen
suojaus:** 9 Muu suojeluarvo

Selitys:

Selitys:

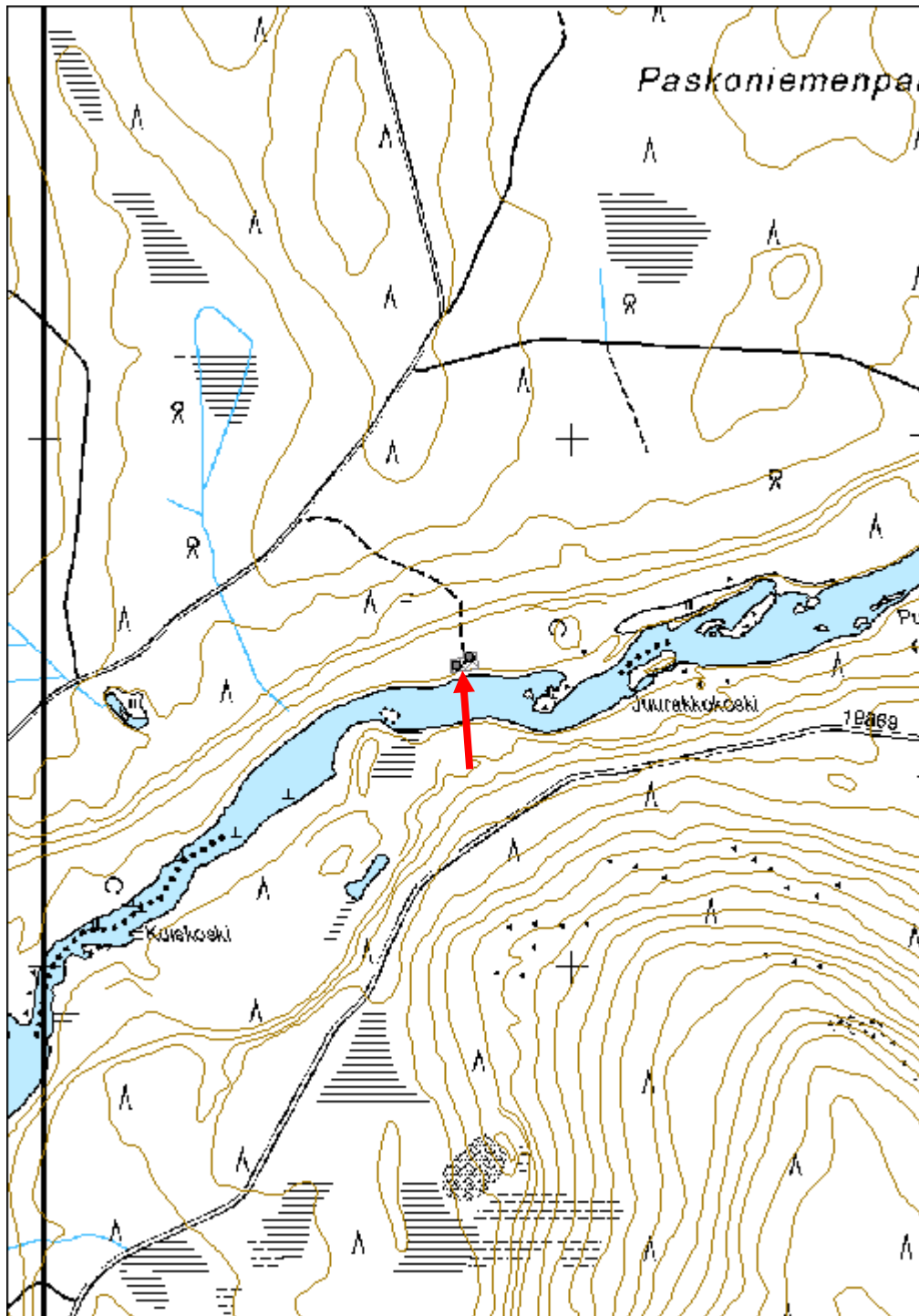
**Ympäristön
suojaus:**

0 Ei määritelty



Juurakkokoski 1, rakennus 1 pohjoiseen. Kuva: N. Latvakoski.

Kohdetyyppi:	1 Asuinpaikat	Copyright:	© <i>Metsähallitus</i> 2008 © <i>Maanmittauslaitos</i> 1/MML/08
Koordinaatit:	X 7476577, Y 3530793, Z 171	Mittakaava:	1:10000



Hirviselkä 1 pilkkapuu	MH-tunnus: 139241
-------------------------------	-----------------------------

Kohdetyyppi:	99 Muu/määrittelemätön	Haltija:	191 Metsätalous Itä-Lappi
Ajoitus:	7116 Uusi aika	Ylläpitäjä:	191 Metsätalous Itä-Lappi
Rakentamisvuosi:		Kunta:	742 Savukoski
Lukumäärä:	1		

Koordinaattiselitys:	Keskikoordinaatti	Geometria tuotettu:	4 Gps-mittaus, korjaamaton
Koordinaatit:	X 7472503, Y 3528665, Z 170	Löydöt:	

Taustatiedot

Kohde löytyi ilman ennakkotietoja.

Ympäristön kuvaus

Kohde sijaitsee Hirviselän pohjoispuolella Vaikosojan koillisrannalla, Hirviselän ja Kuiskankaiden välisen metsätien eteläpuolella 100 m tiestä kaakkoon. Kasvillisuus on mäntyvaltaista kuivahkoa kangasta, jossa kasvaa nuorta kasvatusmetsää. Kohde sijoittuu ojan ranta-alueen reunan tuntumaan. Rannassa kasvillisuus on korpea.

Kohteen kuvaus

Kohteessa on pilkkapuu. Puu on halkaisijaltaan n. 30 cm paksu kelottunut mänty, johon on tehty samalle puolelle runkoa kirveellä kolme pilkkaa. Alin pilkoista on n. 1 m korkeudella. Pilkat ovat 5-20 cm korkeita ja n. 5 cm leveitä. Puu on katkennut vajaan 4 m korkeudelta.

Kohteen rajaus

Kohde rajattiin maanpinnalle näkyvien rakenteiden perusteella. Puu lisäksi muita rakenteita ei havaittu.

Tulkinta

Kohteessa on pilkkapuu, joka ajoittuu mahdollisesti 1900-luvun alkupuolelle.

Lisätietoja

Tarkastukset

Tila: 3 Toteutettu Laji: 6 Suojeluarvojen tarkastus Tarkastusvuosi: 2011
Tarkastuspvm: 5.7.2011 Tarkastaja: S. Tolonen
Kuvaus: KMO kulttuuriperintöinventointi Savukoski 2011

Viranomaisrekisterinro:	Kunto:	2 Keskinertainen
	Olotila:	2 Ei käytössä

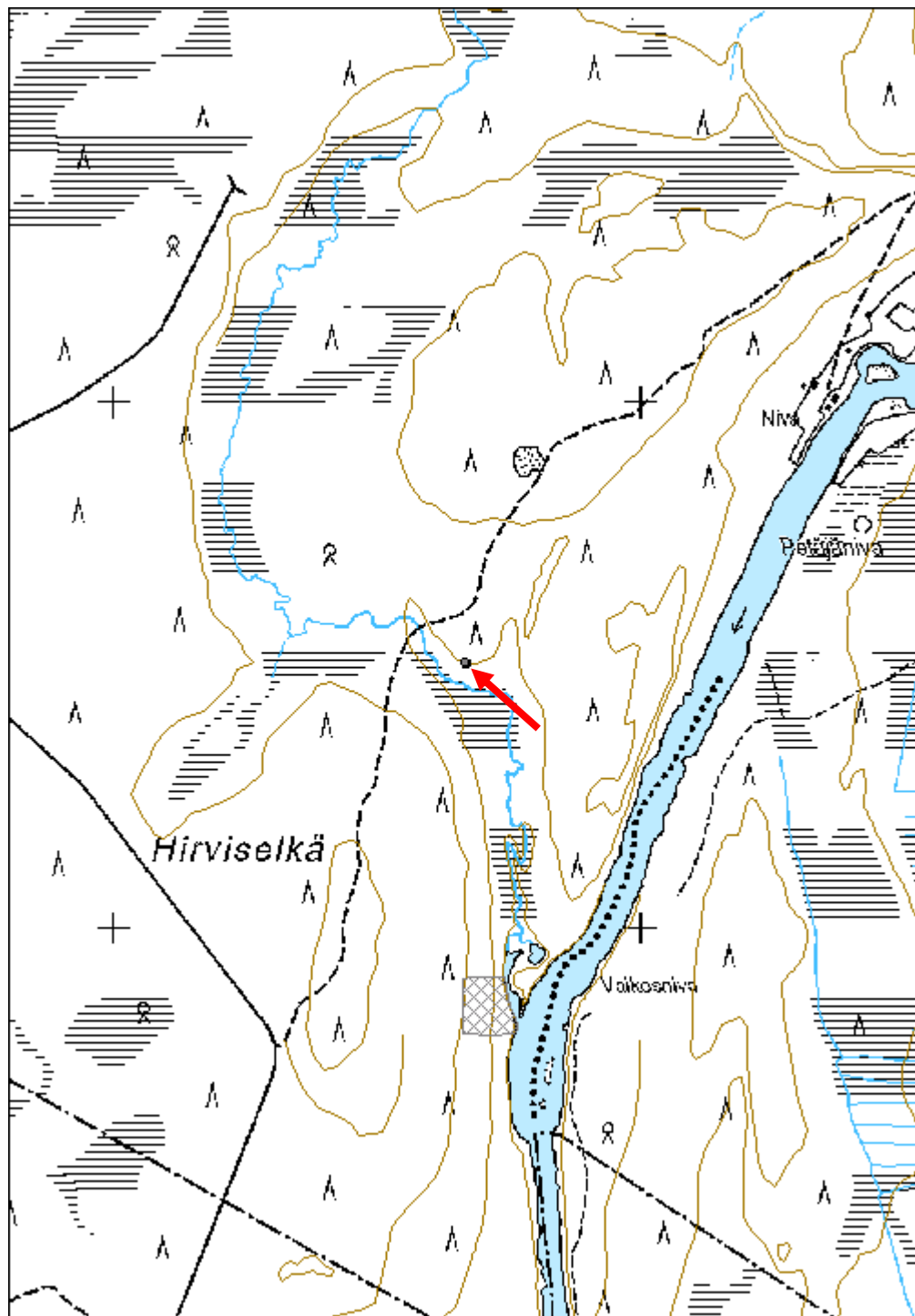
Arvotus:	8 Muu suojeluarvo	Kohteen suojelu:	9 Muu suojeluarvo
Selitys:		Selitys:	

Ympäristön suojelu:	0 Ei määritelty
Selitys:	



Hirviselkä 1, pilkkapuun merkit pohjoisluoteeseen. Kuva: N. Latvakoski.

Kohdetyyppi:	99 Muu/määrittelemätön	Copyright:	© Metsähallitus 2008 © Maanmittauslaitos 1/MML/08
Koordinaatit:	X 7472503, Y 3528665, Z 170	Mittakaava:	1:10000



Isopalo 1 kämpmä jäännös	MH-tunnus: 139252
---------------------------------	------------------------------

Kohdetyyppi:	1 Asuinpaikat	Haltija:	191 Metsätalous Itä-Lappi
Ajoitus:	7116 Uusi aika	Ylläpitäjä:	191 Metsätalous Itä-Lappi
Rakentamisvuosi:		Kunta:	742 Savukoski
Lukumäärä:	1		

Koordinaattiselitys:	Keskikoordinaatti	Geometria tuotettu:	4 Gps-mittaus, korjaamaton
Koordinaatit:	X 7478234, Y 3519994, Z 183	Löydöt:	

Taustatiedot

Kohde löytyi ilman ennakkotietoja.

Ympäristön kuvaus

Kohde sijaitsee Isopalon itäosassa Hietajoen länsirannalla rantatörmän päällä, metsätien itälaidalla. Kasvillisuus on mäntyvaltaista kuivahkoa kangasta, jossa kasvaa varttunutta kasvatusmetsää.

Kohteen kuvaus

Kohteessa on kämpän jäännös. Rakennus on mitoiltaan 8 m x 8 m. Seinälinjat ovat väli-ilmansuuntien mukaiset. Rakennuksesta on jäljellä viisi pyöröhirsikertaa. Hirsissä on sahatut koirankaulasalvokset, ja hirsien päät on sahattu ja jätetty eripituisiksi. Sisäseinät on veistetty suoraksi. Kattorakenteista on jäljellä halkaistuja lautoja ja vuoliaisia, jotka ovat luode-kaakkosuuntaisia. Rakennuksen luoteispäädystä on oviaukko ja kaakkoisseinän keskellä ikkuna. Ikkuna-aukko on 90 cm leveä ja sen kulmassa on nauvoja. Oviaukko on 1 m leveä. Oviaukon sivuihin hirsiiin on tehty pystylovi, johon on upotettu ovea koossa pitävä puulista. Oven kohdalla on oven kuuluneita sahattuja lautoja ja ovenpielilaudat. Rakennuksessa ei ole lämmityslaitteen jäännöstä. Rakennuksen päällä kasvaa nuoria koivuja. Paikalta ei löydetty selvää tallin jäännöstä.

Kohteen rajaus

Kohde rajattiin maanpinnalle näkyvien rakenteiden perusteella.

Tulkinta

Kohteessa on metsätyökämpän jäännös. Kohde ajoittunee 1900-luvun puolivälin tienoille.

Lisätietoja

Tarkastukset

Tila: 3 Toteutettu Laji: 6 Suojeluarvojen tarkastus Tarkastusvuosi: 2011
Tarkastuspv: 6.7.2011 Tarkastaja: S. Tolonen
Kuvaus: KMO kulttuuriperintöinventointi Savukoski 2011

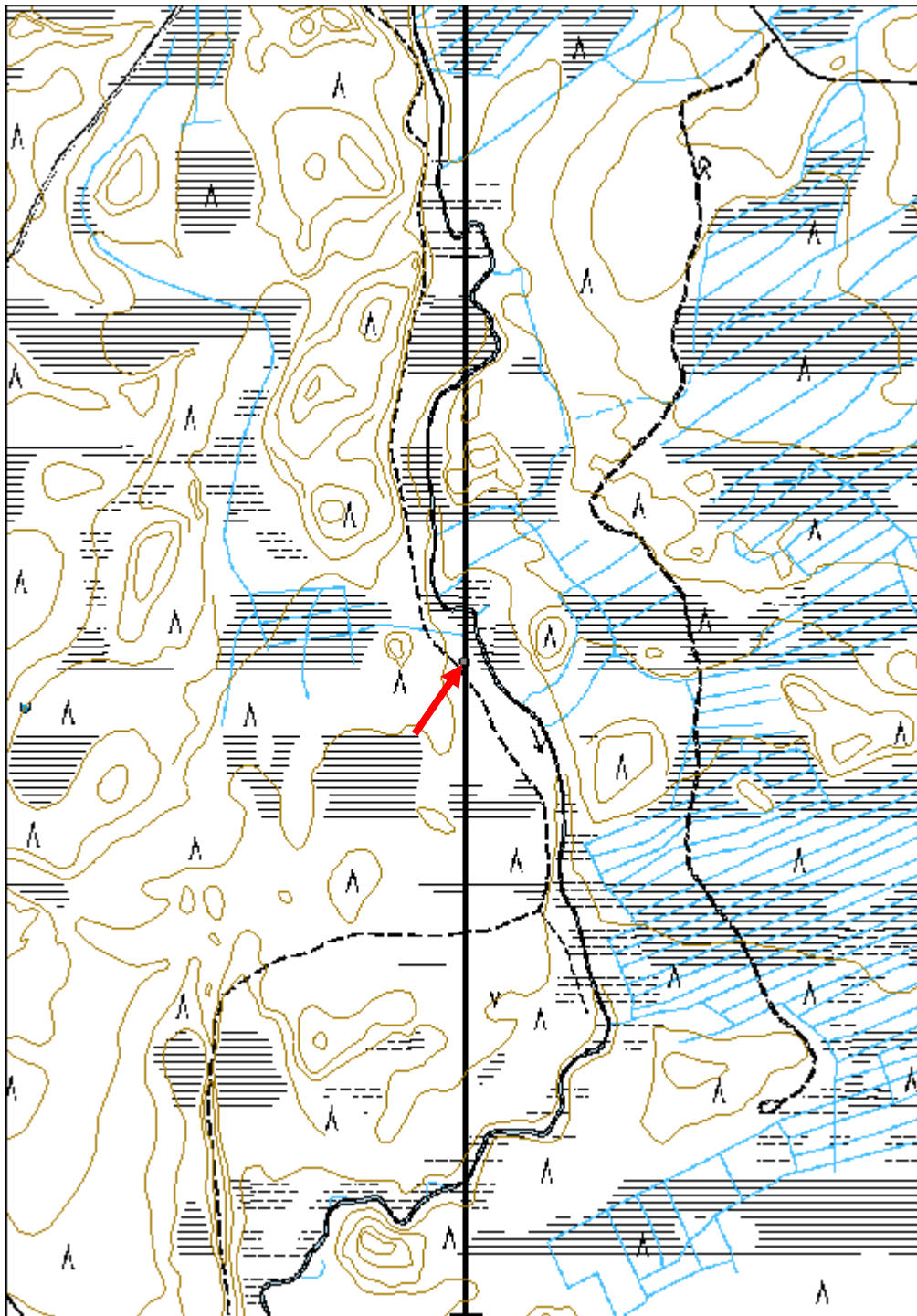
Viranomais- rekisterinro:		Kunto:	2 Kesinkertainen
Arvotus:	8 Muu suojeluarvo	Olotila:	2 Ei käytössä
Selitys:		Kohteen suojaus:	9 Muu suojeluarvo
		Selitys:	

Ympäristön suojaus:	0 Ei määritelty
Selitys:	



Isopalo 1, kämpän jäännös länteen. Kuva: N. Latvakoski.

Kohdetyyppi:	1 Asuinpaikat	Copyright:	© <i>Metsähallitus</i> 2008 © <i>Maanmittauslaitos</i> 1/MML/08
Koordinaatit:	X 7478234, Y 3519994, Z 183	Mittakaava:	1:10000



Isopalo 2 kämppä jäännös	MH-tunnus: 139256
---------------------------------	-----------------------------

Kohdetyyppi:	1 Asuinpaikat	Haltija:	191 Metsätalous Itä-Lappi
Ajoitus:	7116 Uusi aika	Ylläpitäjä:	191 Metsätalous Itä-Lappi
Rakentamisvuosi:		Kunta:	742 Savukoski
Lukumäärä:	4		

Koordinaattiselitys:	Keskikoordinaatti	Geometria tuotettu:	4 Gps-mittaus, korjaamaton
Koordinaatit:	X 7477382, Y 3518210, Z 183	Löydöt:	

Taustatiedot

Kohde on merkitty v. 1970 topografiseen karttaan kämpäksi. Kartoitustyö karttaa varten on tehty vuosina 1964-66. Kohde on merkitty myös Metsähallituksen Sutigis-järjestelmään.

Ympäristön kuvaus

Kohde sijaitsee Isopalon eteläosassa lähellä Savukosken ja Pelkosenniemen rajaa, Härkäjoki-Pääkkölä -tien itäpuolella. Kohteen lounaispuolella on räme, jossa virtaa Veneoja. Kasvillisuus on koivuvaltaista tuoretta kangasta, jossa kasvaa nuorta kasvatusmetsikköä.

Kohteen kuvaus

Kohteessa on parakkikämpän ja siihen liittyvien rakennelmien jäännöksiä. Rakennukset on enimmäkseen purettu pois.

Koordinaatit:

Kämpän jäännös: Y 3518207, X 7477398, Z 183;
Kellarin jäännös: Y 3518198, X 7477407, Z 183;
Kaivon jäännös: Y 3518231, X 7477390, Z 183;
Jätekaivon jäännös: Y 3518192, X 7477389, Z 182

Parakkikämpästä on jäljellä 15,8 m x 7,5 m kokoinen lounais-koillisuuntainen maavalli ja jonkin verran puurakenteita. Maavallin päällä on yksi kerta pelkkahirsiä, ja niiden päällä on sahattuja lattialautoja. Kämpän vieressä on lämmityskattila ja irtonaiset lautaportaat. Katon katteena on ollut huopaa. Kämpän ovet ovat olleet kaakkoisseinällä pihalle päin.

Kämpän luoteispuolella on maakellarin jäännös. Kellari on rankorakenteinen ja vaakalaudoitettu, valleineen mitattuna 2,5 m pitkä ja 3 m leveä. Kaakonpuolella oleva käytävän pää on 70 cm leveä. Ovi on lautarakenteinen ja siinä on pinnoitteena vaneria. Kellarin katolla on ilmanvaihtohormi.

Kämpän lounaispuolella on kaivon jäännös. Kaivon lautarakenteinen kansi on 1,5 m x 1,5 m kokoinen ja 20 cm korkea, ja sen keskellä on 50 cm x 50 cm kokoinen aukko. Alueen luoteisosassa on toinen kaivo, joka vaikuttaa olevan jätekaivo. Jätekaivon runko on pystylautarakenteinen, mitoiltaan 1,7 m x 1,7 m. Se ulottuu arviolta parin metrin syvyyteen,

ja maanpinnan yläpuolelle tulevan osan korkeus on 60 cm. Kaivon päällä on lahonnut lautakansi, ja pohjalla on kämpän käytön aikaista muovijätettä, mm. Felix-ketsuppi- ja Mäntysuopapulloja.

Pihapiirissä alueen kaakkoisosassa on lisäksi aukioita, joissa on mahdollisesti ollut muita rakennuksia, mutta mitään selviä rakenteita ei havaittu.

Kohteen raja

Kohde rajattiin maanpinnalle näkyvien rakenteiden ja aukiona erottuvan piha-alueen mukaan.

Tulkinta

Kohteessa on 1950-1970-luvulle ajoittuva parakkimallinen metsätyökämpä.

Lisätietoja

Huom. Kuvat rakenteista löytyvät kustakin pistemuodossa tallennetusta kohteesta.

Topografinen kartta 1:20 000, karttalehti 3731 05. Maanmittauslaitos 1970.

Toimenpiteet

Tarkastukset

Tila: 3 Toteutettu Laji: 6 Suojeluarvojen tarkastus Tarkastusvuosi: 2011
Tarkastuspvm: 6.7.2011 Tarkastaja: S. Tolonen
Kuvaus: KMO kulttuuriperintöinventointi Savukoski 2011

**Viranomais-
rekisterinro:**

Kunto: 2 Keskinertainen

Arvotus: 8 Muu suojeluarvo

Olotila: 2 Ei käytössä

**Kohteen
suojaus:** 9 Muu suojeluarvo

Selitys:

Selitys:

**Ympäristön
suojaus:**

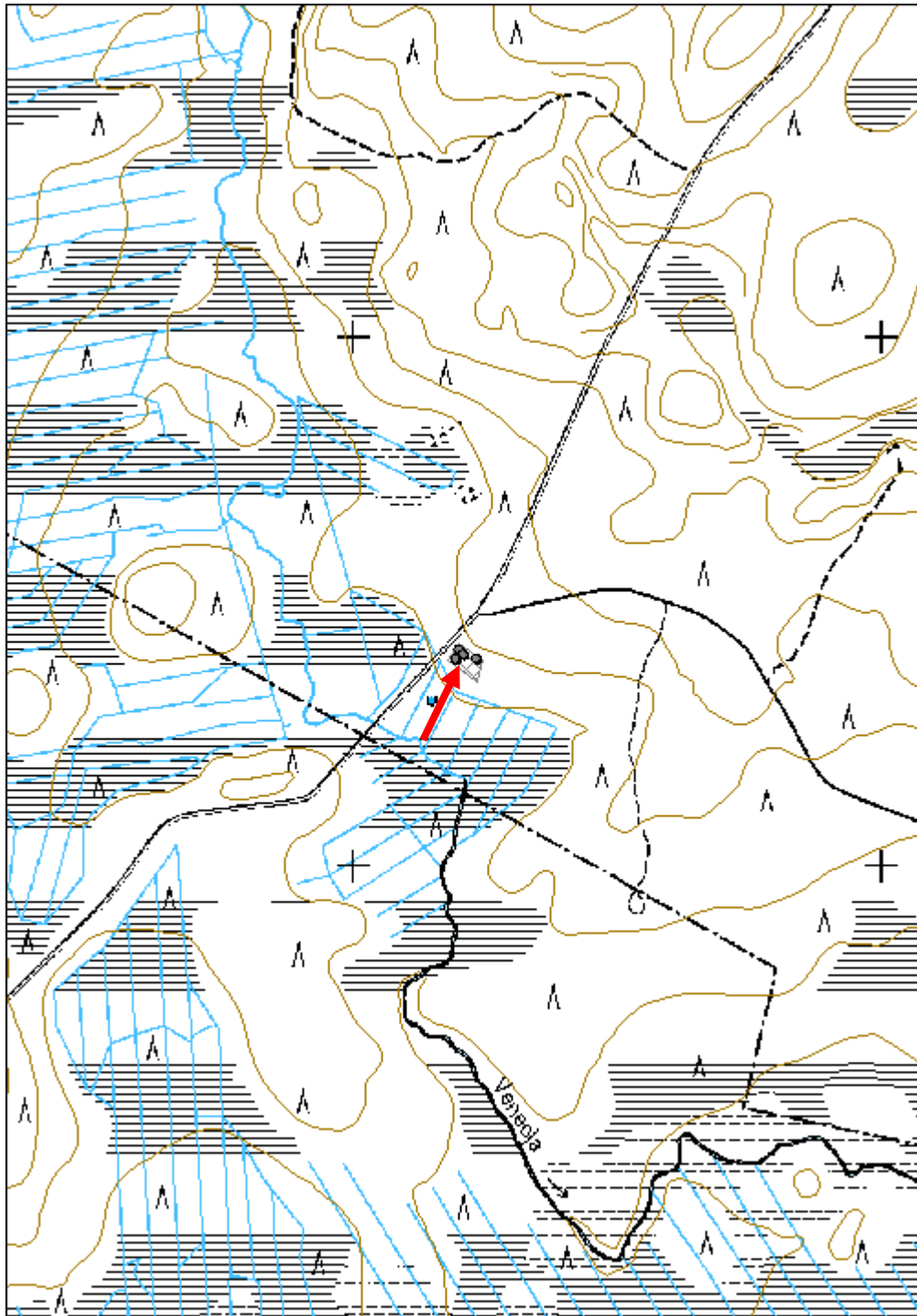
0 Ei määritelty

Selitys:



Isopalo 2, parakkikämpän jäännös pohjoiseen. Kuva: N. Latvakoski.

Kohdetyyppi:	1 Asuinpaikat	Copyright:	© <i>Metsähallitus</i> 2008 © <i>Maanmittauslaitos</i> 1/MML/08
Koordinaatit:	X 7477382, Y 3518210, Z 183	Mittakaava:	1:10000



Isokumpu 1 kämpä jäännös	MH-tunnus: 139301
---------------------------------	------------------------------

Kohdetyyppi:	1 Asuinpaikat	Haltija:	191 Metsätalous Itä-Lappi
Ajoitus:	7116 Uusi aika	Ylläpitäjä:	191 Metsätalous Itä-Lappi
Rakentamisvuosi:		Kunta:	742 Savukoski
Lukumäärä:	4		

Koordinaattiselitys:	Keskikoordinaatti	Geometria tuotettu:	4 Gps-mittaus, korjaamaton
Koordinaatit:	X 7475778, Y 3521384, Z 168	Löydöt:	

Taustatiedot

Kohde on merkitty kämpäksi v. 1955 Luiron hoitoalueen karttaan.

Ympäristön kuvaus

Kohde sijaitsee lähellä Savukosken ja Pelkosenniemen rajaa Isokummun itäosassa, Lämsänaavan soidensuojelualueen länsipuolella. Ympäristö on monin paikoin soista, ja kohde sijoittuu matalan kuivan kumpareen päälle. 170 m etäisyydellä idässä virtaa Alimmainen Lämsänoja. Kumpare on suurelta osin nuorta taimikkoa. Kumpareelle on jätetty hakkaamatta pieni alue, jolle kohde sijoittuu. Alueella on uudistuskypsää metsää. Kasvillisuus on mäntyvaltaista sekapuustoista kuivahkoa kangasta.

Kohteen kuvaus

Kohteessa on kämpän jäännökset. Paikalta löydettiin kolmen rakennuksen jäännökset ja kuoppajäännös, jotka sijoittuvat tiiviisti pienen aukean pihapiiriin ympärille. Rakennusten päällä kasvaa nuoria koivuja.

Koordinaatit:

Kämpän jäännös: Y 3521377, X 7475773, Z168;

Rakennuksen jäännös 1: Y 3521376, X 7475790, Z 168;

Rakennuksen jäännös 2: Y 3521393, X 7475771, Z 167;

Kuoppajäännös: Y 3521388, X 7475759, Z 168

Rakennus 1 sijoittuu pihan länsiluoteisreunaan. Se on 8 m x 7,8 m kokoinen länsiluode-itäkaakkosuuntainen pyöröhirsirakennus. Rakennuksesta on jäljellä kolme hirsikertaa ja kattorakenteita. Nurkissa on sahatut koirankaulasalvokset. Suurin osa hirsien päistä on myös sahattu, osa on veistetty kirveellä, ja hirsien päät on jätetty eripituisiksi. Kattorakenteista on jäljellä vuoliaisia ja halkaistuja lautoja. Harja on ollut rakennuksen pitkän sivun suuntainen. Länsiluoteispäädysssä on ikkuna-aukon tai oviaukon paikka.

Pihan etelälounaisreunassa on todennäköisesti kämpän jäännös. Rakennus on 15,8 m x 7,4 m kokoinen ja länsiluode-itäkaakkosuuntainen. Rakennus jakautuu väliseinällä kahteen yhtä suureen osaan. Rakennuksesta on jäljellä neljä pyöröhirsikertaa ja kattorakenteita. Nurkissa on sahatut koirankaulasalvokset, ja hirret on asetettu lovipuoli ylöspäin. Hirsien päistä osa on sahattu ja osa veistetty kirveellä, ja päät on jätetty eripituisiksi. Katosta on jäljellä vuoliaisia ja halkaistuja lautoja. Katon harja on ollut länsiluode-

itäkaakkosuuntainen. Molempien huoneiden kohdalla kämpän pohjoiskoilliseen on ovien paikat. Toisesta ovesta on säilynyt oven reunan hirsiiin tehty pystylovi, jossa on ollut lista kannattelemassa oviaukkoa. Rakennuksesta ei havaittu lämmityslaitteen jäännöstä.

Rakennus 2 sijoittuu pihan itäkaakkosreunaan. Rakennus on samantyyppinen kuin rakennus 1. Se on mitoiltaan 8,5 m x 8 m ja länsiluode-itäkaakkosuuntainen. Rakennuksesta on jäljellä kaksi pyöröhirsikertaa ja kattorakenteita. Sisäseinä on veistetty suoraksi. Nurkissa on sahatut koirankaulasalvokset, ja hirret on asetettu lovipuoli ylöspäin. Hirsien päistä osa on sahattu ja osa veistetty. Kattorakenteista on jäljellä vuoliaisia ja halkaistuja lautoja. Itäkaakkoispäädyn keskellä on 1 m leveä oviaukko. Ovenpielen hirsiiin on tehty pystylovi ovea kannattelevaa listaa varten.

Kämpän ja rakennus 2:n välissä on lisäksi 1,7 m x 1,4 m x 0,6m kokoinen kuoppa. Kuoppa on muodoltaan soikea ja jyrkkäreunainen.

Kohteen raja

Kohde rajattiin maanpinnalle näkyvien rakenteiden mukaan. Alueeseen kuuluu rakennukset, kuoppa ja piha-alue.

Tulkinta

Kohteessa on 1900-luvun puoliväliin ajoittuva metsätyökämpä. Pienemmät rakennukset voivat olla talleja tai muita ulkorakennuksia.

Lisätietoja

Huom. Kuvat erillisistä rakenteista löytyvät pistemuodossa tallennetuista alakohteista.

9-lehtinen talouskartta Luiron hoitoalueesta. 9. karttalehti. Metsähallitus 1955.

Toimenpiteet

Tarkastukset

Tila: 3 Toteutettu Laji: 6 Suojeluarvojen tarkastus Tarkastusvuosi: 2011
Tarkastuspm: 7.7.2011 Tarkastaja: S. Tolonen
Kuvaus: KMO kulttuuriperintöinventointi Savukoski 2011

**Viranomais-
rekisterinro:**

Kunto: 2 Keskinertainen

Arvotus: 8 Muu suojeluarvo

Olotila: 2 Ei käytössä

**Kohteen
suojaus:** 9 Muu suojeluarvo

Selitys:

Selitys:

**Ympäristön
suojaus:**

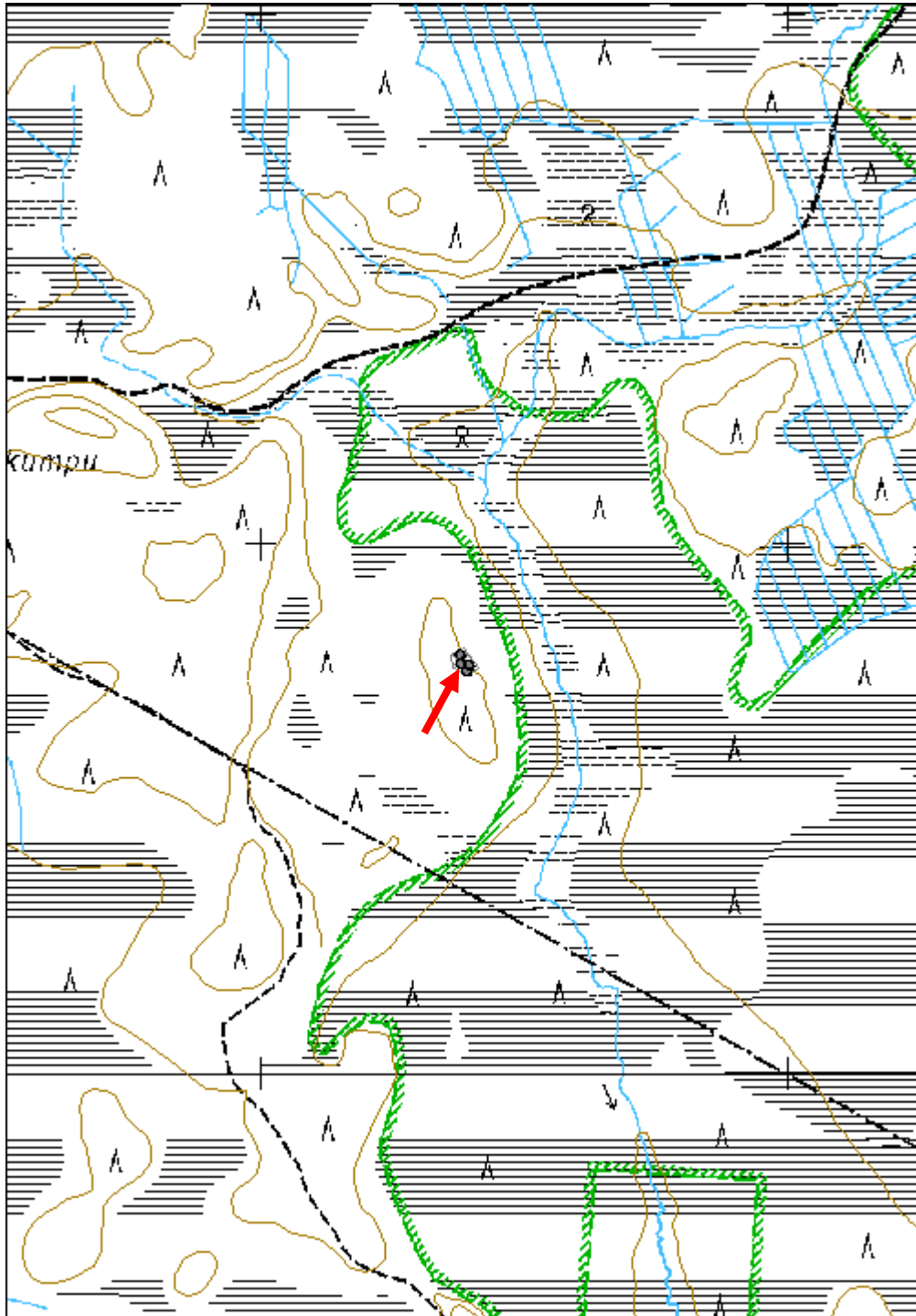
0 Ei määritelty

Selitys:



Isokumpu 1, edessä vasemmalla kämppä, oikealla rakennus 2 ja pihan perällä rakennus 1, kuva luoteeseen; N. Latvakoski.

Kohdetyyppi:	1 Asuinpaikat	Copyright:	© <i>Metsähallitus</i> 2008 © <i>Maanmittauslaitos</i> 1/MML/08
Koordinaatit:	X 7475778, Y 3521384, Z 168	Mittakaava:	1:10000



Kolmenkylänlehto 1 kämppä jäännös	MH-tunnus: 139316
--	------------------------------

Kohdetyyppi:	1 Asuinpaikat	Haltija:	191 Metsätalous Itä-Lappi
Ajoitus:	7116 Uusi aika	Ylläpitäjä:	191 Metsätalous Itä-Lappi
Rakentamisvuosi:		Kunta:	742 Savukoski
Lukumäärä:	4		

Koordinaattiselitys:	Keskikoordinaatti	Geometria tuotettu:	4 Gps-mittaus, korjaamaton
Koordinaatit:	X 7480792, Y 3512986, Z 217	Löydöt:	

Taustatiedot

Kohde on merkitty v. 1955 ja 1956 Luiron hoitoalueen karttoihin kämpäksi.

Ympäristön kuvaus

Kohde sijaitsee Kolmenkylänlehdon eteläpuolella suon ympäröimän etelä-pohjoissuuntaisen harjanteen eteläpäässä, Härkäojan luoteisrannalla. Ojaa ympäröi suo-alue, ja kohde sijoittuu aivan suon laitaa kuivalle maalle. Kasvillisuus on mäntyvaltaista kuivaa kangasta, jossa kasvaa nuorta kasvatusmetsikköä.

Kohteen kuvaus

Kohteessa on puretun kämpän paikka. Piha-alue erottuu tasaisena heinää ja katajaa kasvavana aukiona. Alueelta löydettiin rakennuksen pohja, varasto-käymälä, pieni puurakenne ja kiviröykkiö.

Koordinaatit:

Varasto-käymälän jäännös: Y 3512967, X 7480782, Z 217;

Rakennuksen jäännös: Y 3512979, X 7480775, Z 217;

Puurakenteen jäännös: Y 3512991, X 7480815, Z 217;

Kiviröykkiö: Y 3513000, X 7480813, Z 217

Aivan suon reunalla alueen lounaiskulmassa on kaatuneen varasto-käymälän jäännös. Rakennuksen alkuperäinen paikka on 3 m etäisyydellä itäkoillisessa, jossa erottuu rakennuksen kokoinen suorakaiteenmuotoinen matala kuoppa. Käymälä on kääntynyt nurinpäin niin, että katto on maata vasten. Rakennus on rankorakenteinen, ja siinä on pystyautoitus. Sen leveys on 2,4 m, pituus 1,8 m ja korkeus 1,95 m. Rakennuksessa on pulpettikatto. Varasto-käymälässä on kaksi ovea pitkällä alun perin itäkoillispuoleisella sivulla. Ovien korkeus on 1,7 m.

Suon pohjoisreunalla alueen eteläosassa on puretun rakennuksen jäännös. Rakennuksen pohja erottuu heikkona 8 m x 8,7 m kokoisena maavallina. Lisäksi pohjassa näkyy kattohuopaa ja muutamia 15 cm paksuisia pelkkahirsiä. Hirsissä on sahatut ristinurkkasalvokset ja sahatut päät. 15 m etäisyydellä rakennuksen koillispuolella on myös joitakin hirsii, mutta on epäselvää, kuuluvatko ne tähän rakennukseen vai onko paikalla ollut jokin toinen rakennus.

Alueen pohjoispäässä on puurakenteen jäännös ja kiviröykkiö. Puurakenne on maantasainen ja kooltaan 2,7 m x 1,7 m. Siinä on reunoilla kaksi pitkittäistä hirttä, joiden päälle poikittain toiseen päähän on naulattu lautoja. Rakenteen kohdalla on 40 cm syvä painauma. Kyseessä voi olla kaivon jäännös. Puurakenteen itäpuolella on erikokoisista pyöreistä luonnonkivistä koostuva 2 m x 1,2 m kokoinen matala röykkiö. Kivet ovat peräisin mahdollisesti jonkin rakennuksen lämmityslaitteesta. Röykkiö on lähes kokonaan turpeen peitossa.

Kohteen raja

Kohde rajattiin maanpinnalle näkyvien rakenteiden perusteella. Kohteeseen kuuluu kuvaillut rakenteet ja aukea piha-alue.

Tulkinta

Kohteessa on 1900-luvun puoliväliin ajoittuva metsätyökämpä.

Lisätietoja

Huom. Kuvat rakenteista löytyvät pistemuodossa tallennetuista alakohteista.

Yleiskartta Luiron hoitoalueesta. Metsähallitus 1956.

9-lehtinen talouskartta Luiron hoitoalueesta. 9. karttalehti. Metsähallitus 1955.

Toimenpiteet

Tarkastukset

Tila: 3 Toteutettu Laji: 6 Suojeluarvojen tarkastus Tarkastusvuosi: 2011
Tarkastuspvm: 11.7.2011 Tarkastaja: S. Tolonen
Kuvaus: KMO kulttuuriperintöinventointi Savukoski 2011

**Viranomais-
rekisterinro:**

Kunto: 3 Huono

Arvotus: 8 Muu suojeluarvo

Olotila: 2 Ei käytössä

**Kohteen
suojaus:** 9 Muu suojeluarvo

Selitys:

Selitys:

**Ympäristön
suojaus:**

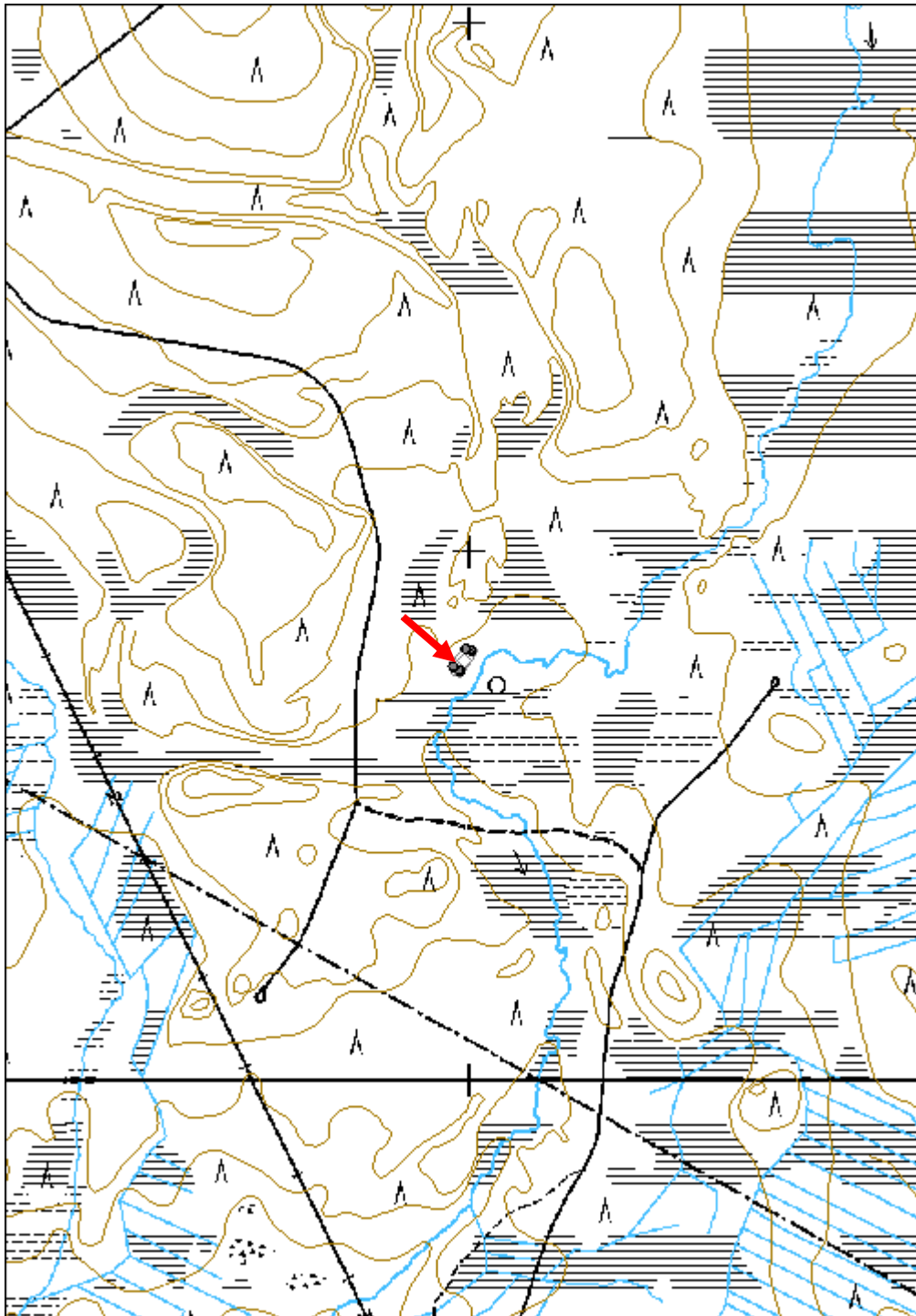
0 Ei määritelty

Selitys:



Kolmenkylänlehto1, kämpän varasto-käymälä länteen. Kuvattu N. Latvakoski.

Kohdetyyppi:	1 Asuinpaikat	Copyright:	© <i>Metsähallitus</i> 2008 © <i>Maanmittauslaitos</i> 1/MML/08
Koordinaatit:	X 7480792, Y 3512986, Z 217	Mittakaava:	1:10000



Nuolivaara 1 rajakivi	MH-tunnus: 139327
------------------------------	------------------------------

Kohdetyyppi:	17 Kivi- ja maarakenteet	Haltija:	992 Kunta
Ajoitus:	7116 Uusi aika	Ylläpitäjä:	992 Kunta
Rakentamisvuosi:		Kunta:	758 SODANKYLÄ
Lukumäärä:	4		

Koordinaattiselitys:	Keskikoordinaatti	Geometria tuotettu:	4 Gps-mittaus, korjaamaton
Koordinaatit:	X 7481937, Y 3509683, Z 313	Löydöt:	

Taustatiedot

Kuntien raja näkyy peruskartassa.

Ympäristön kuvaus

Kohde sijaitsee Nuolivaaran jyrkkärinteisellä lounaishuipulla Savukosken, Sodankylän ja Pelkosenniemen rajojen risteyskohdassa. Maasto on rakkalouhikkoa, jossa kasvaa harvakseltaan muutamia mäntyjä. Alue on kitumaata.

Kohteen kuvaus

Kohteessa on Savukosken, Sodankylän ja Pelkosenniemen kuntien välinen rajakivi. Rajakivessä on pääkivi ja kolme rajalinjoja osoittavaa linjakivijonoa.

Koordinaatit:

Rajakivi: Y 3509683, X 7481934, Z 313;

Savukoski-Sodankylä-linjakivet: Y 3509691, X 7481954, Z 313;

Savukoski-Pelkosenniemi-linjakivet: Y 3509700, X 7481925, Z 313;

Sodankylä-Pelkosenniemi-linjakivet: Y 3509690, X 7481918, Z 313

Rajakiven pääkivi on 1,1 m x 1,2 m x 1,1 m kokoinen pyöreähkö kivilatamus. Ilmeisesti myöhemmät paikalla kävijät ovat lisänneet kiviä rajakiven päälle tai korjailleet sitä. Kävijät ovat myös jättäneet rajakiven luo laudanpätkiä, joissa on nimikirjaimia ja vuosilukuja.

Savukoski-Pelkosenniemi-, Savukoski-Sodankylä- ja Sodankylä-Pelkosenniemi-rajalinjoja osoittaa 5 m pituiset viiden pystyyn tuetun laakakiven jonot. Linjat alkavat 17-18 m etäisyydeltä pääkivistä mitattuna, Savukoski-Sodankylä-linja pääkivistä pohjois-koilliseen, Savukoski-Pelkosenniemi-linja pääkivistä itäkaakkoon, ja Sodankylä-Pelkosenniemi-linja pääkivistä eteläkaakkoon.

Kohteen rajaus

Kohde rajattiin maanpinnalle näkyvien rakenteiden perusteella.

Tulkinta

Kohteessa on kuntien välinen rajakivi. Savukosken ja Pelkosenniemen kunnat on perustettu v. 1916, joten kohde ajoittuu 1900-luvun alkupuolelle.

Lisätietoja

Huom. Kuvat rakenteista löytyvät kustakin pistemuodossa tallennetusta alakohteesta.

Tarkastukset

Tila: 3 Toteutettu Laji: 6 Suojeluarvojen tarkastus Tarkastusvuosi: 2011
 Tarkastuspvm: 11.7.2011 Tarkastaja: S. Tolonen
 Kuvaus: KMO kulttuuriperintöinventointi Savukoski 2011

**Viranomais-
rekisterinro:**

Kunto: 2 Keskinertainen

Olotila: 1 Käytössä

Arvotus: 8 Muu suojeluarvo

**Kohteen
suojaus:** 9 Muu suojeluarvo

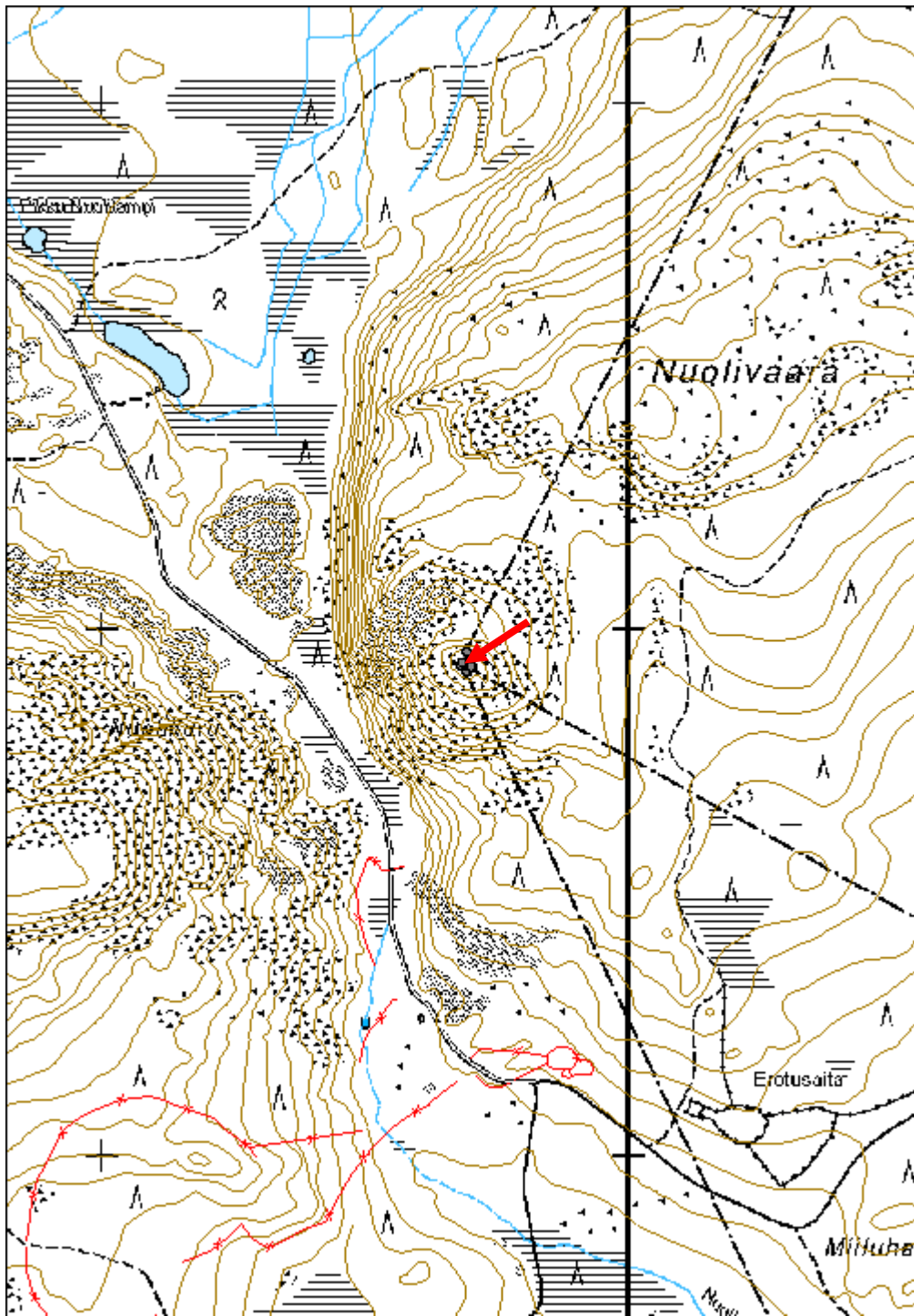
**Ympäristön
suojaus:**

0 Ei määritelty



Nuolivaara 1, kunnan rajamerkki kuvassa oikealla, kuva länsiluoteeseen; N. Latvakoski.

Kohdetyyppi:	17 Kivi- ja maarakenteet	Copyright:	© Metsähallitus 2008 © Maanmittauslaitos 1/MML/08
Koordinaatit:	X 7481937, Y 3509683, Z 313	Mittakaava:	1:10000



Nuolivaara 2 kolmiomittauksen puunlatvamerkki jäännös		MH-tunnus: 139335	
Kohdetyyppi:	9 Valmistuspaikat/työpaikat	Haltija:	191 Metsätalous Itä-Lappi
Ajoitus:	7116 Uusi aika	Ylläpitäjä:	191 Metsätalous Itä-Lappi
Rakentamisvuosi:		Kunta:	0
Lukumäärä:	1		
Koordinaattiselitys:	Keskikoordinaatti	Geometria tuotettu:	4 Gps-mittaus, korjaamaton
Koordinaatit:	X 7481928, Y 3509680, Z 313	Löydöt:	
<i>Taustatiedot</i>			
Kohde löytyi ilman ennakkotietoja. Se on merkitty v. 1956 Luiron hoitoalueen karttaan.			
<i>Ympäristön kuvaus</i>			
Kohde sijaitsee Nuolivaaran jyrkkärinteisellä lounaishuipulla Savukosken, Sodankylän ja Pelkosenniemen rajojen risteyskohdan eteläpuolella. Kohde sijoittuu Sodankylän puolelle. Maasto on rakkalouhikkoa, jossa kasvaa harvakseltaan muutamia mäntyjä. Alue on kitumaata.			
<i>Kohteen kuvaus</i>			
Kohteessa on kolmiomittauksessa käytetyn puunlatvamerkin jäännös. Merkki on kelottuneen männyn latvassa 4 m korkeudella oleva 2,5 m pitkä riuku. Se on katkaistu alaosastaan kirveellä ja kiinnitetty puuhun kolmesta kohdasta rautalangalla ja nauloilla. Kelon runkoon 1 m korkeudelle on hakattu kirveellä syvä lovi. Merkkiriuku on alunperin ollut pitempi, se on katkennut yläpäästään.			
<i>Kohteen rajaus</i>			
Kohde rajattiin maanpinnalle näkyvien rakenteiden perusteella. Kohde rajautuu merkkipuun kohdalle.			
<i>Tulkinta</i>			
Kohteessa on 1900-luvun puoliväliin ajoittuva kolmiomittauksessa käytetty puunlatvamerkki.			
<i>Lisätietoja</i>			
Yleiskartta Luiron hoitoalueesta. Metsähallitus 1956.			
<i>Toimenpiteet</i>			

Tarkastukset

Tila: 3 Toteutettu Laji: 6 Suojeluarvojen tarkastus Tarkastusvuosi: 2011
 Tarkastuspvm: 11.7.2011 Tarkastaja: S. Tolonen
 Kuvaus: KMO kulttuuriperintöinventointi Savukoski 2011

**Viranomais-
rekisterinro:**

Kunto: 2 Keskinertainen

Arvotus: 8 Muu suojeluarvo

Olotila: 2 Ei käytössä

**Kohteen
suojelu:** 9 Muu suojeluarvo

Selitys:

Selitys:

**Ympäristön
suojelu:**

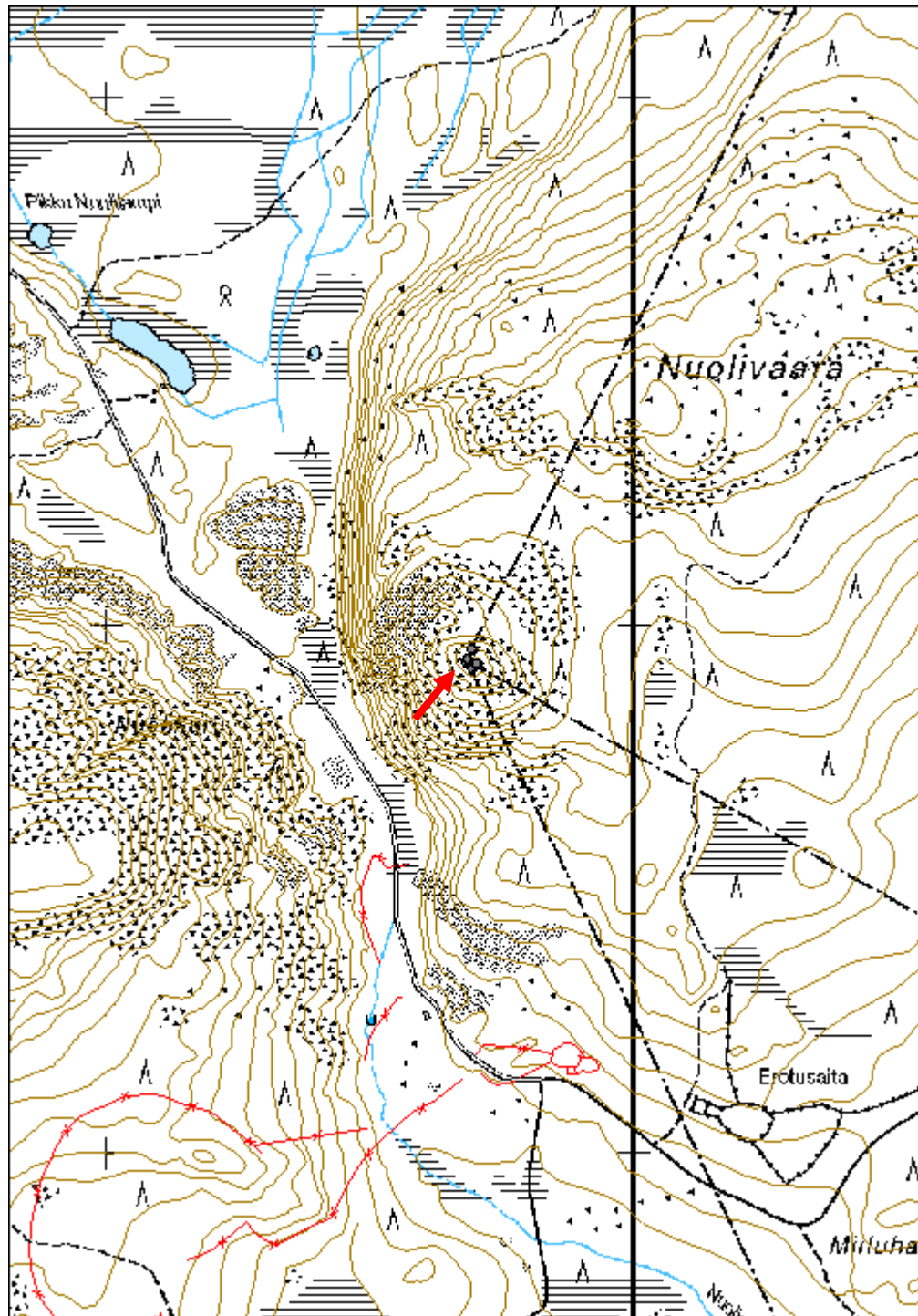
0 Ei määritelty

Selitys:



Nuolivaara 2, kolmiomittauksen puunlatvamerkki länsiluoteeseen. Kuva. N. Latva-
koski.

Kohdetyyppi:	9 Valmistuspaikat/työpaikat	Copyright:	© <i>Metsähallitus</i> 2008 © <i>Maanmittauslaitos</i> 1/MML/08
Koordinaatit:	X 7481928, Y 3509680, Z 313	Mittakaava:	1:10000



Petäjävaara 1 kämpä jäännös	MH-tunnus: 139342
------------------------------------	------------------------------

Kohdetyyppi:	1 Asuinpaikat	Haltija:	191 Metsätalous Itä-Lappi
Ajoitus:	7116 Uusi aika	Ylläpitäjä:	191 Metsätalous Itä-Lappi
Rakentamisvuosi:		Kunta:	742 Savukoski
Lukumäärä:	4		

Koordinaattiselitys:	Keskikoordinaatti	Geometria tuotettu:	4 Gps-mittaus, korjaamaton
Koordinaatit:	X 7487785, Y 3521390, Z 249	Löydöt:	

Taustatiedot

Kohde on merkitty v. 1970 topografiseen karttaan kahdeksi kylmäksi rakennukseksi. Kartoitustyö karttaa varten on tehty v. 1964-66.

Ympäristön kuvaus

Kohde sijaitsee Petäjävaaran lounaisosassa länteen viettävän rinteeseen juurella, Matojängän laidalla kuivan maan puolella. Kohde sijoittuu suon reunasta 30 m itään. Kasvillisuus on itäpuolella rinteessä mäntyvaltaista kuivahkoa kangasta, lännessä suon laidalla kuusivaltaista sekapuustoista tuoretta kangasta. Suon laita on nuorta kasvatusmetsikköä, ja rinteeseen puoli varttunutta kasvatusmetsikköä.

Kohteen kuvaus

Kohteessa on kämpän jäännös. Paikalta löydettiin kolmen rakennuksen jäännökset ja purkuhirsikasa. Rakennusten päällä kasvaa muutamia nuoria puita.

Koordinaatit:

Rakennuksen jäännös 1: Y 3521408, X 7487746, Z 250;

Rakennuksen jäännös 2: Y 3521388, X 7487772, Z 249;

Rakennuksen jäännös 3: Y 3521386, X 7487790, Z 249;

Purkuhirsikasa: Y 3521375, X 7487822, Z 249

Rakennus 1 on 7,5 m pitkä ja 8 m leveä pyöröhirsirakennus. Rakennuksesta on jäljellä yksi hirsikerta ja kattorakenteita. Nurkissa on sahatut koirankaulasalvokset, ja hirsien päät on sahattu. Katosta on jäljellä vuoliaisia ja halkaistuja laitoja. Katon harja on lounas-koillissuuntainen. Oven paikka on suon puolella lounaaseen päin keskellä päätyseinää.

Rakennus 2 sijoittuu rakennus 1:stä 33 m pohjoisluoteeseen. Rakennus 2:n pituus on 7,5 m ja leveys 7 m. Rakennus on kollis-lounaissuuntainen. Siitä on jäljellä kolme pyöröhirsikertaa sekä katon vuoliaisia ja runsaasti halkaistuja laitoja. Osa rakenteista on kaatunut rakennuksen pohjan ulkopuolelle. Nurkissa on sahatut koirankaulasalvokset ja hirsien päät on sahattu, ja jätetty eripituisiksi.

Rakennus 3 sijoittuu rakennus 2:sta 18 m pohjoiseen. Rakennus 3:n leveys on 8 m ja pituus 7 m. Harja on länsilounas-itäkoillissuuntainen. Rakennuksesta on jäljellä kaksi

pyöröhirsikertaa sekä kattorakenteita. Nurkissa on sahatut koirankaulasalvokset, ja hirsien päät on sahattu ja jätetty eripituisiksi. Katosta on jäljellä vuoliaisia ja halkaistuja lautoja. Oven paikka on suolle päin länsilounaaseen keskellä päätyseinää. Oven pieliin on sahattu pystylovet ovenpielirakenteita varten.

Lisäksi rakennus 3:sta 34 m pohjoisluoteeseen 12 m x 9 m kokoisella alueella on ilmeisesti rakennuksista purettuja hirsiiä ja halkaistuja lautoja. Paikalla on voinut olla neljäs rakennus, mutta selvää pohjaa ei erotu.

Kohteen rajaus

Kohde rajattiin maanpinnalle näkyvien rakenteiden perusteella. Kohteeseen kuuluu rakenteet ja niiden välinen alue.

Tulkinta

Rakennuksen voivat olla kämpän ja siihen liittyvien ulkorakennusten, kuten tallin, jäännöksiä. Mahdollisesti ne voivat olla myös latoja, mutta niittyladot sijoittuvat yleensä lähemmäs suon reunaa. Kohteet on merkitty vanhaan topografiseen karttaan ulkorakennuksiksi, mikä voi viitata siihen, etteivät ne ole enää kartoitustyön aikana olleet käytössä. Kohde ajoittuu 1900-luvun puolivälin tienoille.

Lisätietoja

Huom. Kuvat rakenteista löytyvät pistemuodossa tallennetuista kohteista.

Topografinen kartta 1:20 000. Karttalehti 3731 09. Maanmittauslaitos 1970.

Toimenpiteet

Tarkastukset

Tila: 3 Toteutettu Laji: 6 Suojeluarvojen tarkastus Tarkastusvuosi: 2011
Tarkastuspvm: 12.7.2011 Tarkastaja: S. Tolonen
Kuvaus: KMO kulttuuriperintöinventointi Savukoski 2011

Viranomais- rekisterinro:		Kunto:	2 Keskinertainen
Arvotus:	8 Muu suojeluarvo	Olotila:	2 Ei käytössä
Selitys:		Kohteen suojelu:	9 Muu suojeluarvo
		Selitys:	

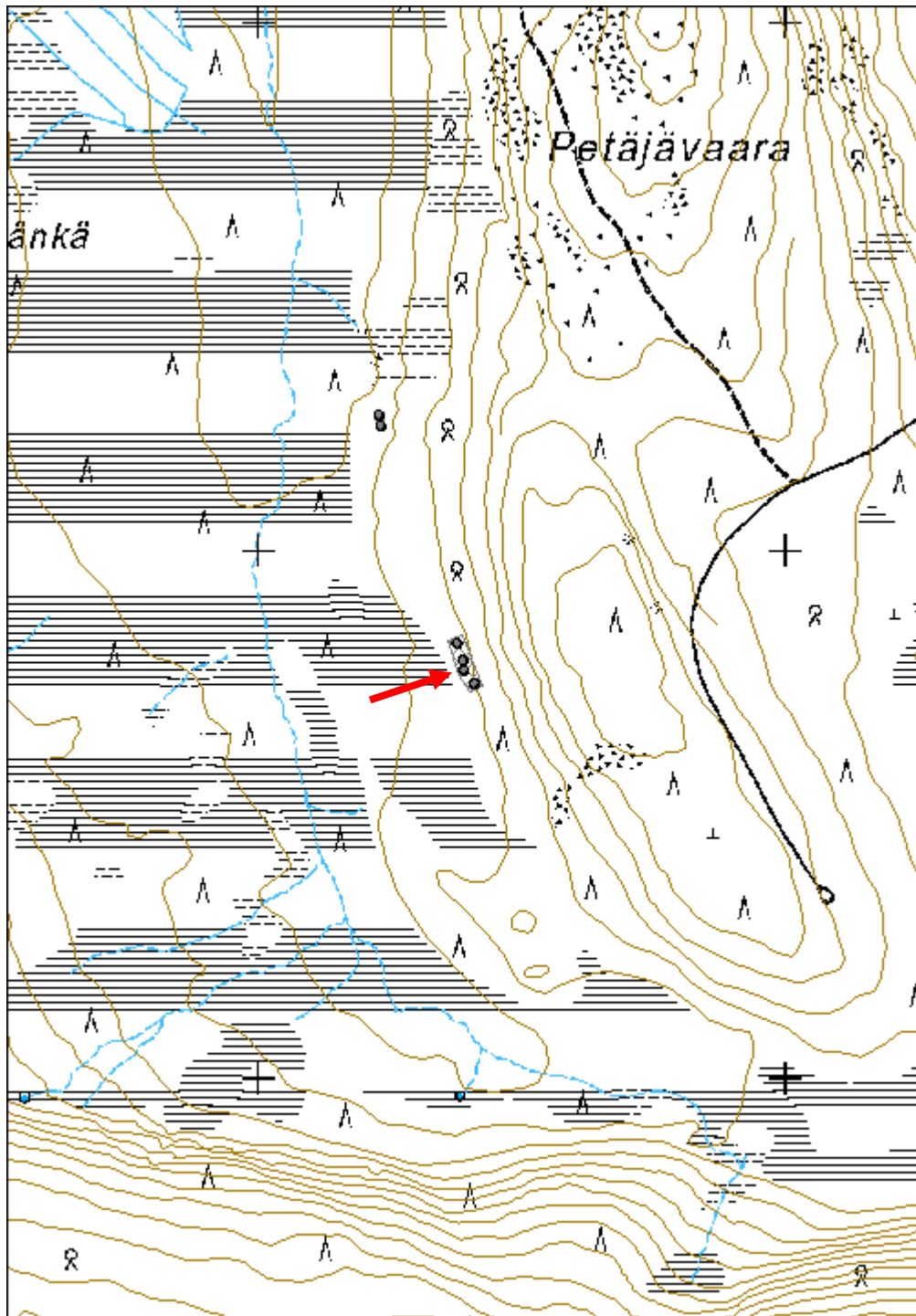
Ympäristön suojelu:	0 Ei määritelty
--------------------------------	-----------------

Selitys:	
-----------------	--



Petäjäväära 1, rakennus 3 lounaaseen. Kuva: N. Latvakoski.

Kohdetyyppi:	1 Asuinpaikat	Copyright:	© <i>Metsähallitus</i> 2008 © <i>Maanmittauslaitos</i> 1/MML/08
Koordinaatit:	X 7487785, Y 3521390, Z 249	Mittakaava:	1:10000



Petäjävaara 2 kämpä jäännös	MH-tunnus: 139398
------------------------------------	------------------------------

Kohdetyyppi:	1 Asuinpaikat	Haltija:	191 Metsätalous Itä-Lappi
Ajoitus:	7116 Uusi aika	Ylläpitäjä:	191 Metsätalous Itä-Lappi
Rakentamisvuosi:		Kunta:	742 Savukoski
Lukumäärä:	2		

Koordinaattiselitys:	Keskikoordinaatti	Geometria tuotettu:	4 Gps-mittaus, korjaamaton
Koordinaatit:	X 7488245, Y 3521229, Z 243	Löydöt:	

Taustatiedot

Kohde on merkitty v. 1970 topografiseen karttaan yhdeksi kylmäksi rakennukseksi. Kartoitustyö karttaa varten on tehty v. 1964-66.

Ympäristön kuvaus

Kohde sijaitsee Petäjävaaran lounaisosassa länteen viettävän rinteiden juurella, Matojängän laidalla kuivan maan puolella. Kohde sijoittuu suon reunasta 40 m itään. Kasvillisuus on mäntyvaltaista kuivahkoa kangasta, jossa kasvaa varttunutta kasvatusmetsikköä.

Kohteen kuvaus

Kohteessa on kämpän ja tallin jäännökset. Rakennusten päällä kasvaa puita.

Koordinaatit:

Rakennuksen jäännös 1: Y 3521227, X 7488255, Z 243;

Rakennuksen jäännös 2: Y 3521230, X 7488234, Z 243

Rakennus 1 on 8,5 m x 8,5 m kokoinen. Seinälinjat ovat pääilmansuuntien mukaiset. Rakennuksesta on jäljellä yksi pyöröhirsikerta ja kattorakenteita. Rakennus on tehty nurkkakivien päälle. Hirsissä on koirankaulasalvokset ja niiden päisät osa on sahattu, osa vesitetty kirveellä. Katosta on jäljellä vuoliaisia ja halkaistuja lautoja. Katon harja on länsi-itäsuuntainen. Oven paikka on rakennuksen länsipäädystä. Ovenpielien hirsiiin on tehty pystylovet ovenpielirakenteita varten.

Rakennus 1:n eteläpuolella 20 m etäisyydellä on toinen rakennus. Rakennus 2 on 9 m leveä ja 8 m pitkä. Seinälinjat ovat pääilmansuuntien mukaiset. Rakennuksesta on jäljellä kaksi pyöröhirsikertaa ja kattorakenteita. Hirsissä on koirankaulasalvokset, ja hirsien päistä osa on sahattu ja osa veistetty. Hirsien päät on jätetty eripituisiksi. Katosta on jäljellä halkaistuja lautoja. Katon harja on itä-länsisuuntainen. Itäpäädyn keskellä on 40 cm leveä sahattu ikkuna-aukko. Rakennuksen länsipuolella on heinää kasvava aukio.

Kohteen rajaus

Kohde rajattiin maanpinnalle näkyvien rakenteiden perusteella. Kohteeseen kuuluu rakenteet ja niiden välinen alue.

Tulkinta

Kohteessa on metsätyökämpän ja tallin jäännökset. Kohde on ilmeisesti v. 1970 kartan kartoitustyön aikana ollut jo poissa käytöstä, koska se on tuolloin merkitty kylmäksi rakennukseksi. Kohde ajoittuu 1900-luvun puolivälin tienoille.

Lisätietoja

Huom. Kuvat rakenteista löytyvät pistemuodossa tallennetuista kohteista.
Topografinen kartta 1:20 000. Karttalehti 3731 09. Maanmittauslaitos 1970.

Tarkastukset

Tila: 3 Toteutettu Laji: 6 Suojeluarvojen tarkastus Tarkastusvuosi: 2011
Tarkastuspvm: 12.7.2011 Tarkastaja: S. Tolonen
Kuvaus: KMO kulttuuriperintöinventointi Savukoski 2011

**Viranomais-
rekisterinro:**

Kunto: 2 Keskinertainen

Olotila: 2 Ei käytössä

Arvotus: 8 Muu suojeluarvo

**Kohteen
suojelu:** 9 Muu suojeluarvo

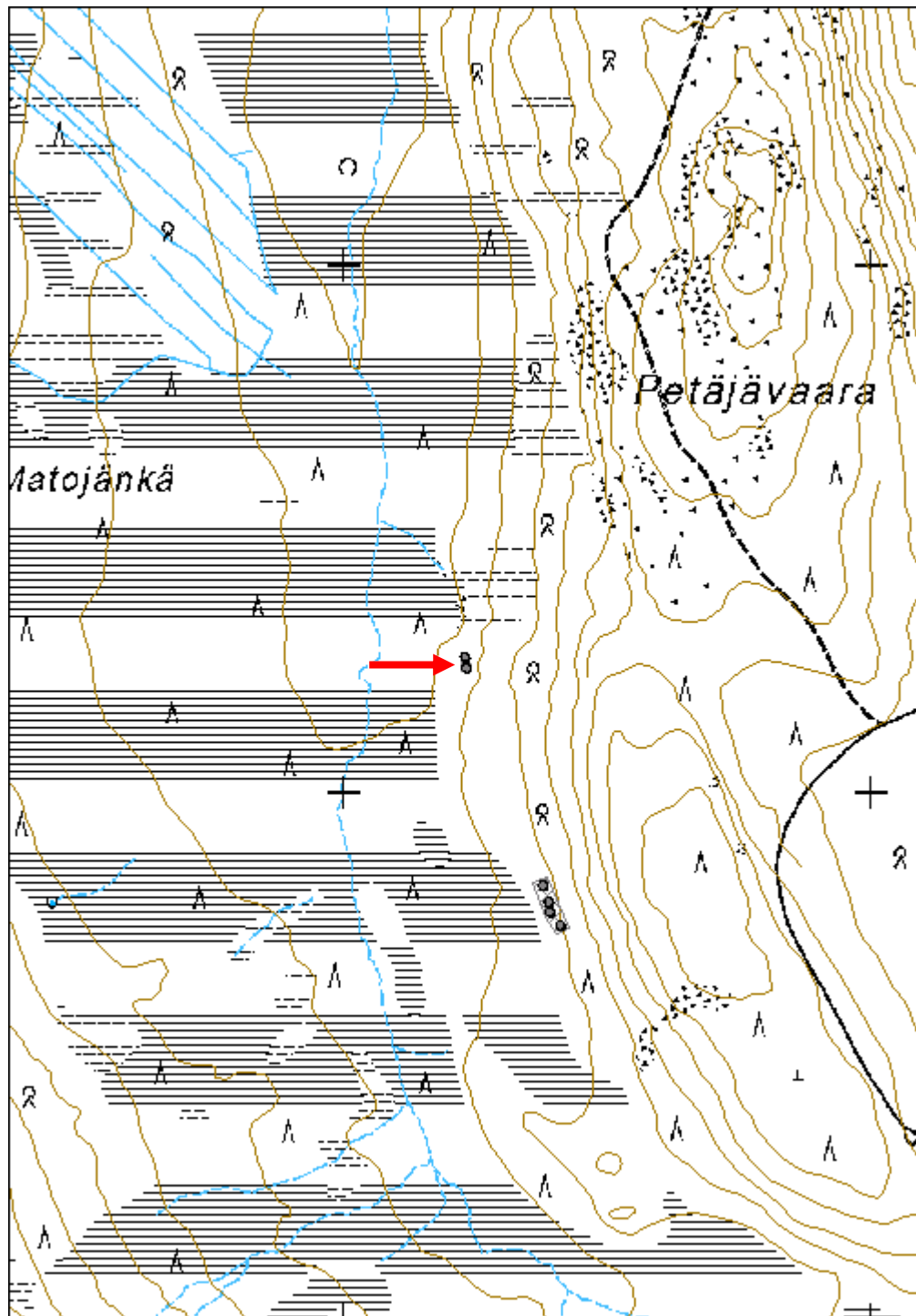
Ympäristön suojelu:

0 Ei määritelty



Petäjävaara 2, rakennus 1 luoteeseen. Kuva: N. Latvakoski.

Kohdetyyppi:	1 Asuinpaikat	Copyright:	© <i>Metsähallitus</i> 2008 © <i>Maanmittauslaitos</i> 1/MML/08
Koordinaatit:	X 7488245, Y 3521229, Z 243	Mittakaava:	1:10000



Laukkuvaara 1 parkkuupukki jäännös	MH-tunnus: 139408
---	------------------------------

Kohdetyyppi:	9 Valmistuspaikat/työpaikat	Haltija:	191 Metsätalous Itä-Lappi
Ajoitus:	7116 Uusi aika	Ylläpitäjä:	191 Metsätalous Itä-Lappi
Rakentamisvuosi:		Kunta:	742 Savukoski
Lukumäärä:	1		

Koordinaattiselitys:	Keskikoordinaatti	Geometria tuotettu:	4 Gps-mittaus, korjaamaton
Koordinaatit:	X 7487205, Y 3514849, Z 229	Löydöt:	

Taustatiedot

Kohde löytyi ilman ennakkotietoja.

Ympäristön kuvaus

Kohde sijaitsee Laukkuvaaran koillisrinteen juurella, Vaara-Uttulammen luoteispuolella. Luoteispuolella 260 m etäisyydellä kulkee Hihnavaara-Sodankylä -maantie. Kasvillisuus on mäntyvaltaista kuivahkoa kangasta, jossa kasvaa nuorta kasvatusmetsää.

Kohteen kuvaus

Kohteessa on pystyssä oleva parkkuupukin jäännös. Pukin selkäosa on n. 1,5 m pitkä kapea pyöröhirsi, jonka selkäosaa on suoristettu. Etuosaan on naulattu kaksi kapeampaa reilun metrin pituista riukua pukin jaloiksi.

Kohteen rajaus

Kohde rajattiin maanpinnalle näkyvien osien perusteella. Pukin lisäksi muita rakenteita ei havaittu.

Tulkinta

Kohteessa on parkkuupukki, joka ajoittuu luultavasti 1900-luvun puolivälin tienoille.

Lisätietoja

Toimenpiteet

Tarkastukset

Tila: 3 Toteutettu Laji: 6 Suojeluarvojen tarkastus Tarkastusvuosi: 2011
Tarkastuspm: 12.7.2011 Tarkastaja: S. Tolonen
Kuvaus: KMO kulttuuriperintöinventointi Savukoski 2011

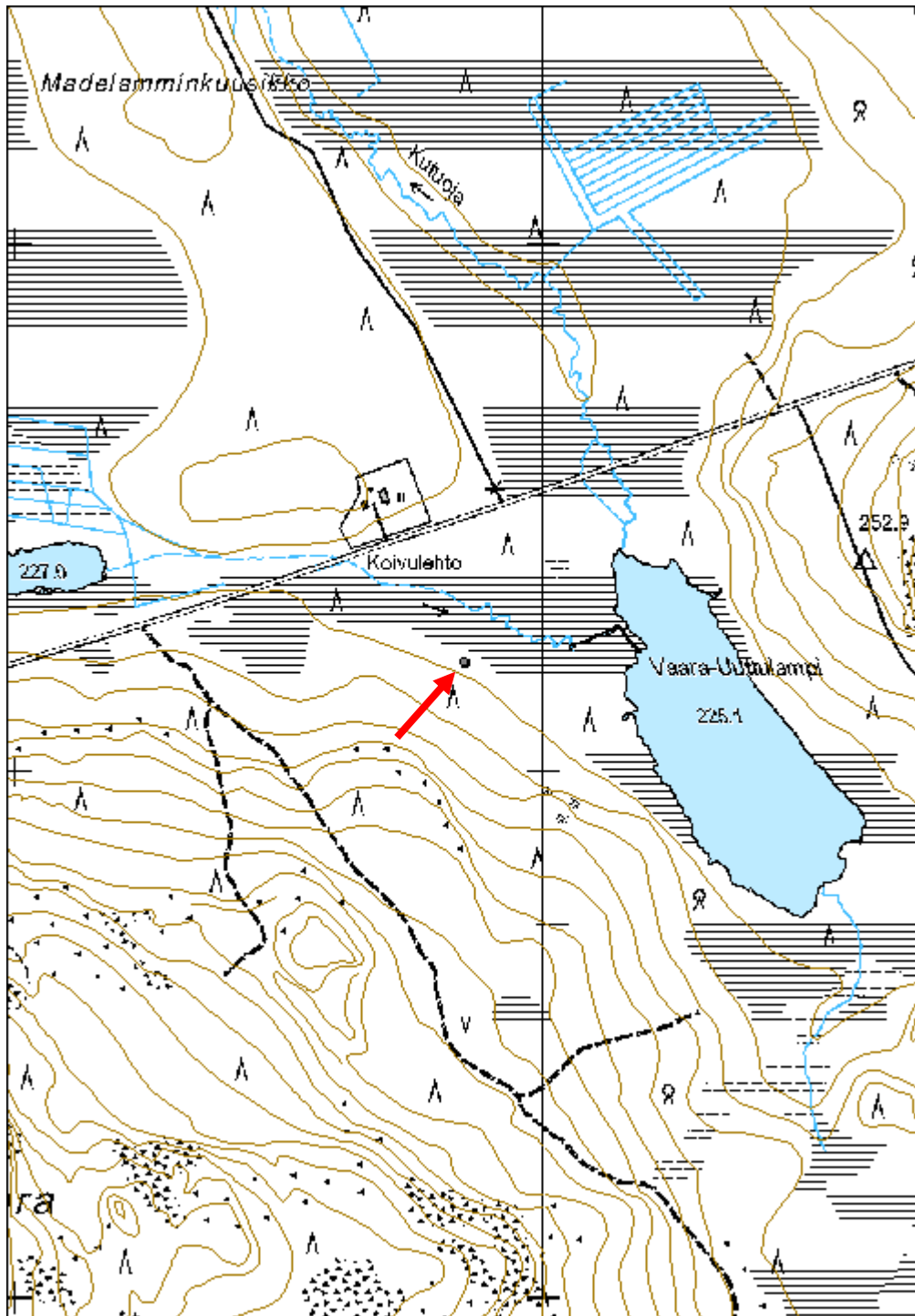
Viranomais- rekisterinro:		Kunto:	2 Keskinertainen
Arvotus:	8 Muu suojeluarvo	Olotila:	2 Ei käytössä
Selitys:		Kohteen suojaus:	9 Muu suojeluarvo
		Selitys:	

Ympäristön suojaus:	0 Ei määritelty
Selitys:	



Laukkuvaara 1, parkkuupukki lounaaseen. Kuva: N. Latvakoski.

Kohdetyyppi:	9 Valmistuspaikat/työpaikat	Copyright:	© <i>Metsähallitus</i> 2008 © <i>Maanmittauslaitos</i> 1/MML/08
Koordinaatit:	X 7487205, Y 3514849, Z 229	Mittakaava:	1:10000



Kuusikkokumpu asuinpaikka jäännös	MH-tunnus: 139451
--	------------------------------

Kohdetyyppi:	1 Asuinpaikat	Haltija:	191 Metsätalous Itä-Lappi
Ajoitus:	7116 Uusi aika	Ylläpitäjä:	191 Metsätalous Itä-Lappi
Rakentamisvuosi:		Kunta:	742 Savukoski
Lukumäärä:	2		

Koordinaattiselitys:	Keskikoordinaatti	Geometria tuotettu:	4 Gps-mittaus, korjaamaton
Koordinaatit:	X 7488796, Y 3517485, Z 218	Löydöt:	

Taustatiedot

Kohde on merkitty v. 1970 topografiseen karttaan Kuusikkokummun tilaksi. Talo on merkitty myös v. 1955 Luiron hoitoalueen karttaan. Nykyiseen karttaan Kuusikkokumpu on merkitty paikannimeksi.

Ympäristön kuvaus

Kohde sijaitsee Kiurujärven lounaispuolella, järven ja sen länsirannan suuntaisen tien välissä. Kohteen itäpuolella on pieni lampi ja suota. Alue on aukeaa ja heinikkoista, puustona on nuorta koivikkoa.

Kohteen kuvaus

Kohteessa on Kuusikkokummun tilan jäännös. Piha-alueelta löydettiin päärakennuksen ja ulkorakennuksen, johon on mahdollisesti kuulunut saunaosa, jäännökset. Piha-alue sijoittuu vanhan pellon lounaiskulmalle. Peltoalue on n. 210 m x 120 m kokoinen ja itäkoillis-länsilounaissuuntainen.

Koordinaatit:

Päärakennuksen jäännös: Y 3517474, X 7488790, Z 218;

Saunan jäännös: Y 3517496, X 7488804, Z 218

Päärakennuksen jäännös on mitoiltaan 6,5 m x 10,3 m. Pitkä sivu on pohjoisluode-eteläkaakkosuuntainen. Rakennuksen seinät ja katto on purettu, ja jäljellä on vallina erottuvan pohjan keskellä suuri uuni. Uunin pohjoisluodepuolella on leivinuuni ja eteläkaakkoispuolella kaksi piisiä. Uuni ja piisit on muurattu laakamaisista luonnonkivistä, ja niiden väliosa on rapattua sementtitiiltä. Leivinuuni on päällystetty kanaverkolla ja rapattu valkoiseksi. Leivinuunin leveys on 1,4 m ja piisien leveys yhteensä 2 m. Koko uunirakennelman pituus on 2,65 m. Talon ympärillä on rakennuksista purettuja lankku- ja hirsikasoja. Rakennuksen päällä kasvaa heinää ja nuorta koivikkoa.

Niityn laidalla 25 m etäisyydellä päärakennuksesta koilliseen on saunarakennuksen jäännös. Rakennuksen pohja on L-kirjaimen muotoinen. Eteläkaakko-pohjoisluodesuuntainen osa on ulkonurkasta mitattuna 9,2 m pitkä ja pohjoisluodepuoleisesta päädystä 4,5 m leveä. Länsilounas-itäkoillissuuntainen osa on ulkonurkasta mitattuna 8,6 m pitkä ja itäkoillisen puoleisesta päädystä 3,8 m leveä. Seinät ja katto on purettu. Rakennuksessa on luonnonlaakakivistä tehty 70 cm korkea kivijalka, jonka päällä

pohjan sivuilla on kaksi poikittaista sahattua lankkua. Pohjoisluoteen puoleisessa päädyssä, 1,5 m etäisyydellä päädyistä itäkoillisseinällä on 3,3 m x 1 m kokoinen laakamaisista luonnonkivistä ja sementtitiilistä muurattu uunin jäännös. Uunin hormiosa on 1 x 60 cm kokoinen. Hormin eteläpuolinen osa on purettu lähes kokonaan. Rakennuksen vieressä on muutamia purettuja hirsiiä ja lankkuja. Koillispuolella on pystyssä olevia puupaaluja, jotka ovat luultavasti terrassin tai eteisen tukipaaluja. Rakennuksen päällä kasvaa nuorta koivikkoa.

Kohteen rajaus

Kohde rajattiin rakennusten jäännösten perusteella.

Tulkinta

Kohteessa on 1960-luvun jälkeen hylätty maatilän jäännös.

Lisätietoja

Huom. Kuvat rakenteista löytyvät pistemuodossa tallennetuista kohteista.

Topografinen kartta 1: 20 000. Karttalehti 3731 06. Maanmittauslaitos 1970.

9-lehtinen talouskartta Luiron hoitoalueesta. 9. karttalehti. Metsähallitus 1955.

Toimenpiteet

Tarkastukset

Tila: 3 Toteutettu Laji: 6 Suojeluarvojen tarkastus Tarkastusvuosi: 2011
Tarkastuspvm: 12.7.2011 Tarkastaja: S. Tolonen
Kuvaus: KMO kulttuuriperintöinventointi Savukoski 2011

**Viranomais-
rekisterinro:**

Kunto: 2 Keskinertainen

Arvotus: 8 Muu suojeluarvo

Olotila: 2 Ei käytössä

**Kohteen
suojelu:** 9 Muu suojeluarvo

Selitys:

Selitys:

**Ympäristön
suojelu:**

0 Ei määritelty

Selitys:

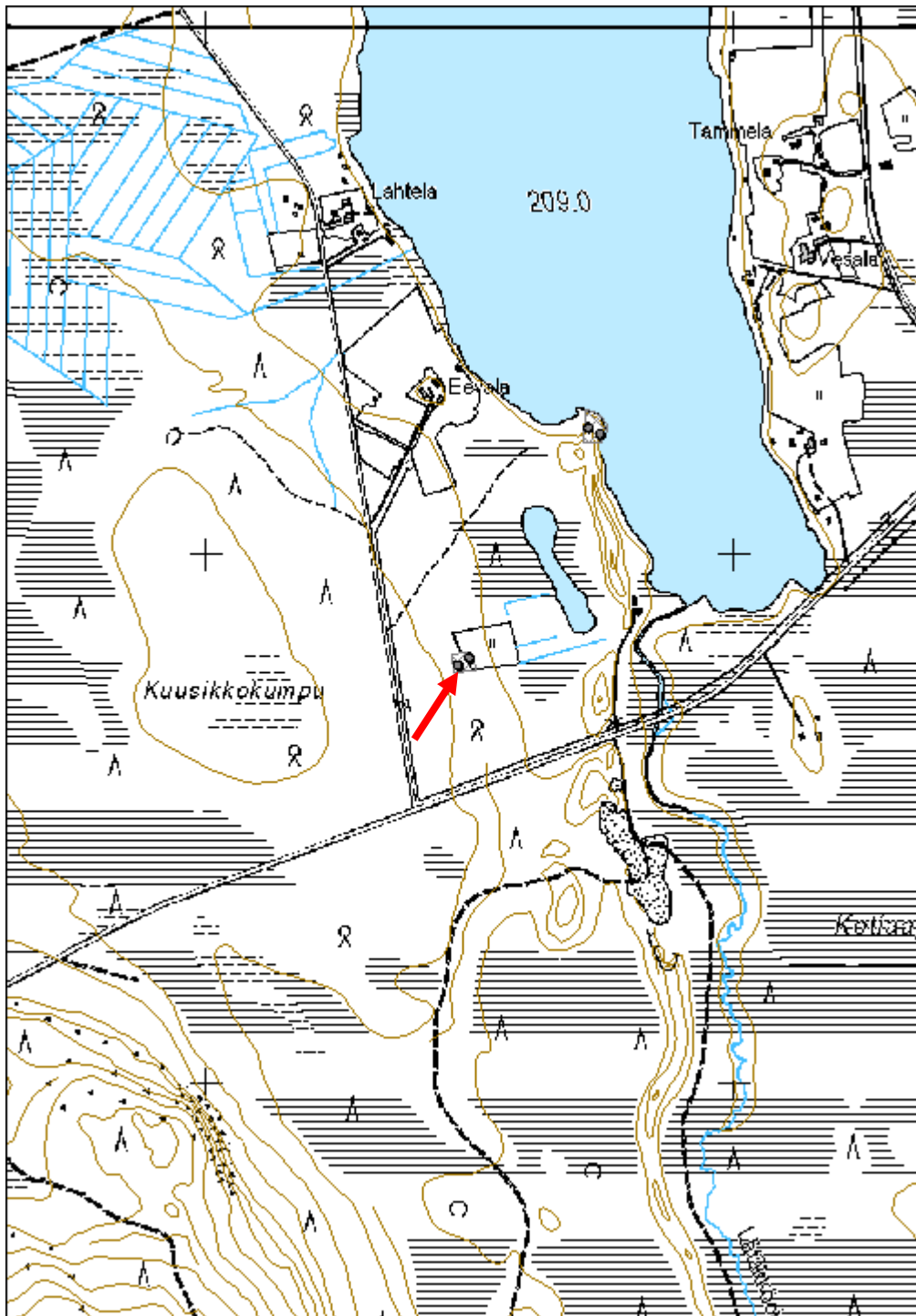


Kuusikkokumpu, päarakennuksen uuni etelään. Kuva: N. Latvakoski.



Kuusikkokumpu, saunarakennuksen kivijalka ja uuni länteen. Kuva: N. Latvakoski.

Kohdetyyppi:	1 Asuinpaikat	Copyright:	© <i>Metsähallitus</i> 2008 © <i>Maanmittauslaitos</i> 1/MML/08
Koordinaatit:	X 7488796, Y 3517485, Z 218	Mittakaava:	1:10000



Kiurunrämeet 1 pilkkapuu jäännös	MH-tunnus: 139456
---	------------------------------

Kohdetyyppi:	99 Muu/määrittelemätön	Haltija:	191 Metsätalous Itä-Lappi
Ajoitus:	7116 Uusi aika	Ylläpitäjä:	191 Metsätalous Itä-Lappi
Rakentamisvuosi:		Kunta:	742 Savukoski
Lukumäärä:	3		

Koordinaattiselitys:	Keskikoordinaatti	Geometria tuotettu:	4 Gps-mittaus, korjaamaton
Koordinaatit:	X 7493932, Y 3517180, Z 211	Löydöt:	

Taustatiedot

Kohde löytyi ilman ennakkotietoja.

Ympäristön kuvaus

Kohde sijaitsee Kiurunrämeiden itäpuolella, Kiuruojan länsipuolella olevalla soiden välisellä kuivalla harjanteella, Kiurujärven Luusuasta 650 m pohjoisluoteeseen. Kohde sijoittuu etelä-pohjoissuuntaiselle valtion- ja yksityismaan rajalle. Kasvillisuus on kuusivaltaista sekapuustoista kuivahkoa kangasta, jossa kasvaa uudistuskypsää metsää.

Kohteen kuvaus

Kohteessa on kolme pilkkapuuta. Puut ovat kelottuvia paksuja mäntyjä. Pohjoisin pilkkapuista (1) on kaatunut. Siihen on tehty yhdelle puolelle runkoa 20 cm korkea ja 5 cm leveä pilkka. Pilkkapuu 2 sijoittuu 1:stä 9 m etelään. Siihen on tehty kahdelle puolelle runkoa 1,5 m korkeuteen 20-25 cm korkeat ja 10-15 cm leveät pilkat, joihin on hakattu syvät lovet. Kolmas pilkkapuu (3) sijoittuu 2:sta 20 m etelään. Puu on vielä elävä. Siihen on tehty yhdelle puolelle runkoa n. 1-2 m korkeudelle kolme 10-15 cm korkeaa ja 5-10 cm leveää pilkkaa, joissa on syvät kirveellä tehdyt lovet.

Koordinaatit:

Pilkkapuu 1: X 7493936, Y 3517183, Z 211;

Pilkkapuu 2: X 7493936, Y 3517183, Z 211;

Pilkkapuu 3: X 7493917, Y 3517177, Z 211

Kohteen rajaus

Kohde rajattiin maanpinnalle näkyvien osien perusteella. Kohteeseen kuuluu kuvailut kolme pilkkapuuta. Pilkkapuu 1 sijoittuu kohteen keskipisteestä 14 m pohjoiseen, pilkkapuu 2 5 m koilliseen, ja pilkkapuu 3 16 m etelään.

Tulkinta

Kohteessa on ilmeisesti rajamerkkeinä käytettyjä pilkkapuita. Kohde ajoittuu 1900-luvun alkupuoliskolle.

Tarkastukset

Tila: 3 Toteutettu

Laji: 6 Suojeluarvojen tarkastus

Tarkastusvuosi: 2011

Tarkastuspvm: 14.7.2011 Tarkastaja: S. Tolonen
Kuvaus: KMO kulttuuriperintöinventointi Savukoski 2011

**Viranomais-
rekisterinro:**

Kunto: 2 Keskinertainen

Arvotus: 8 Muu suojeluarvo

Olotila: 1 Käytössä

**Kohteen
suojaus:** 9 Muu suojeluarvo

**Ympäristön
suojaus:**

0 Ei määritelty

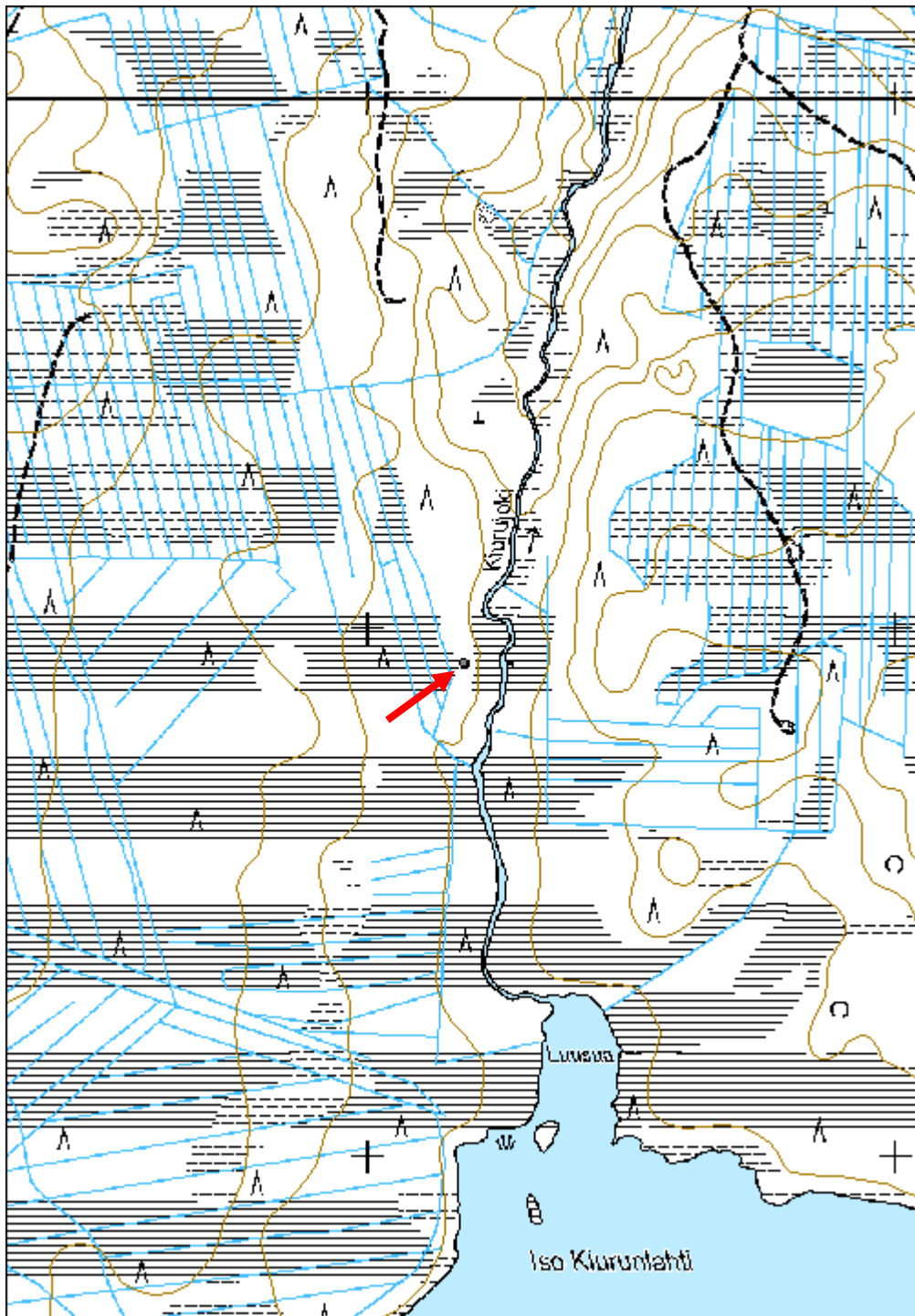


Kiurunrämeet 1, pilkkapuu 2, idänpuoleinen merkki. Kuva N. Latvakoski.



Kiurunrämeet 1, pilkkapuu 3, merkit länteen. Kuva N. Latvakoski.

Kohdetyyppi:	99 Muu/määrittelemätön	Copyright:	© Metsähallitus 2008 © Maanmittauslaitos 1/MML/08
Koordinaatit:	X 7493932, Y 3517180, Z 211	Mittakaava:	1:10000



Lauttaselkä 3 kämpmä jäännös	MH-tunnus: 139462
-------------------------------------	------------------------------

Kohdetyyppi:	1 Asuinpaikat	Haltija:	191 Metsätalous Itä-Lappi
Ajoitus:	7116 Uusi aika	Ylläpitäjä:	191 Metsätalous Itä-Lappi
Rakentamisvuosi:		Kunta:	742 Savukoski
Lukumäärä:	1		

Koordinaattiselitys:	Keskikoordinaatti	Geometria tuotettu:	4 Gps-mittaus, korjaamaton
Koordinaatit:	X 7473025, Y 3534464, Z 255	Löydöt:	

Taustatiedot

Kohde on merkitty Metsähallituksen Sutigis-järjestelmään ja v. 1970 topografiseen karttaan. kartoitustyö karttaa varten on tehty vuosina 1964-66. Onni Karvosen mukaan se on ollut Kemi Oy:n kämpmä.

Ympäristön kuvaus

Kohde sijaitsee Lauttaselän länsipuolella lounaaseen laskevan loivan rinteen juurella, Palamaojan pohjoispuolella. Eteläpuolella ojan varrella on ojitettua suota. Kohteeseen tulee metsätie pohjoisesta. Kasvillisuus on koivaltaista tuoretta kangasta. Alueella kasvaa taimikkoa.

Kohteen kuvaus

Kohteessa on purettu parakkikämpmä. Alueella on siellä täällä purettujen rakennusten osia. Alueen koillislaidalla on pyöröhirsistä ja riu"uista tehty ritilä ja sen eteläpuolella saunan vedenlämmitin ja hormi, sekä muutamista luonnonkivistä koostuva 1,5 m halkaisijaltaan oleva matala kiveys. Kämpän paikka erottuu tiheästi pajua kasvavana länsi-itäsuuntaisena 20 m x 11 m kokoisena alueena kohteen luoteisosassa. Vallia ei näy. Pohjan itäpäädyssä on sementistä valettu 1 m x 1 m kokoinen neliönmuotoinen uuninpohja. Länsipäädyssä on 11 x 7 m kokoisella alueella rakennuksesta purettua romua, mm. ränni, lavuaari, maasta pistävä putki, lämmityskattila, jonka alla on samanlainen uuninpohja kuin itäpäässä, hiiltyneitä pyöröhirsisiä ja emalikattiloita. Kämpän eteläpuolelta löytyi lisäksi kasa purettuja ovenpieliä, jossa on ainakin kahden oven pielet, ja 1,5 m x 1 m x 0,5 m kokoinen kasa purettuja tiiliä, hiottua vuolukiveä ja luonnonkiviä.

Koordinaatit:

Kämpän jäännös: X 3534457, Y 7473030, Z 255

Kohteen rajaus

Kohde rajattiin maanpinnalle näkyvien osien perusteella.

Tulkinta

Kohteessa on 1950-70-luvulle ajoittuva Kemi Oy:n parakkikämpän jäännös. Ainoastaan kämpän paikka erottuu selvästi. Saunan paikka on mahdollisesti ollut alueen itäosassa.

Tarkastukset

Tila: 3 Toteutettu Laji: 6 Suojeluarvojen tarkastus Tarkastusvuosi: 2011
 Tarkastuspvm: 15.7.2011 Tarkastaja: S. Tolonen
 Kuvaus: KMO kulttuuriperintöinventointi Savukoski 2011

**Viranomais-
rekisterinro:**

Kunto: 3 Huono

Olotila: 2 Ei käytössä

Arvotus: 8 Muu suojeluarvo

**Kohteen
suojelu:** 9 Muu suojeluarvo

Ympäristön suojelu: 0 Ei määritelty

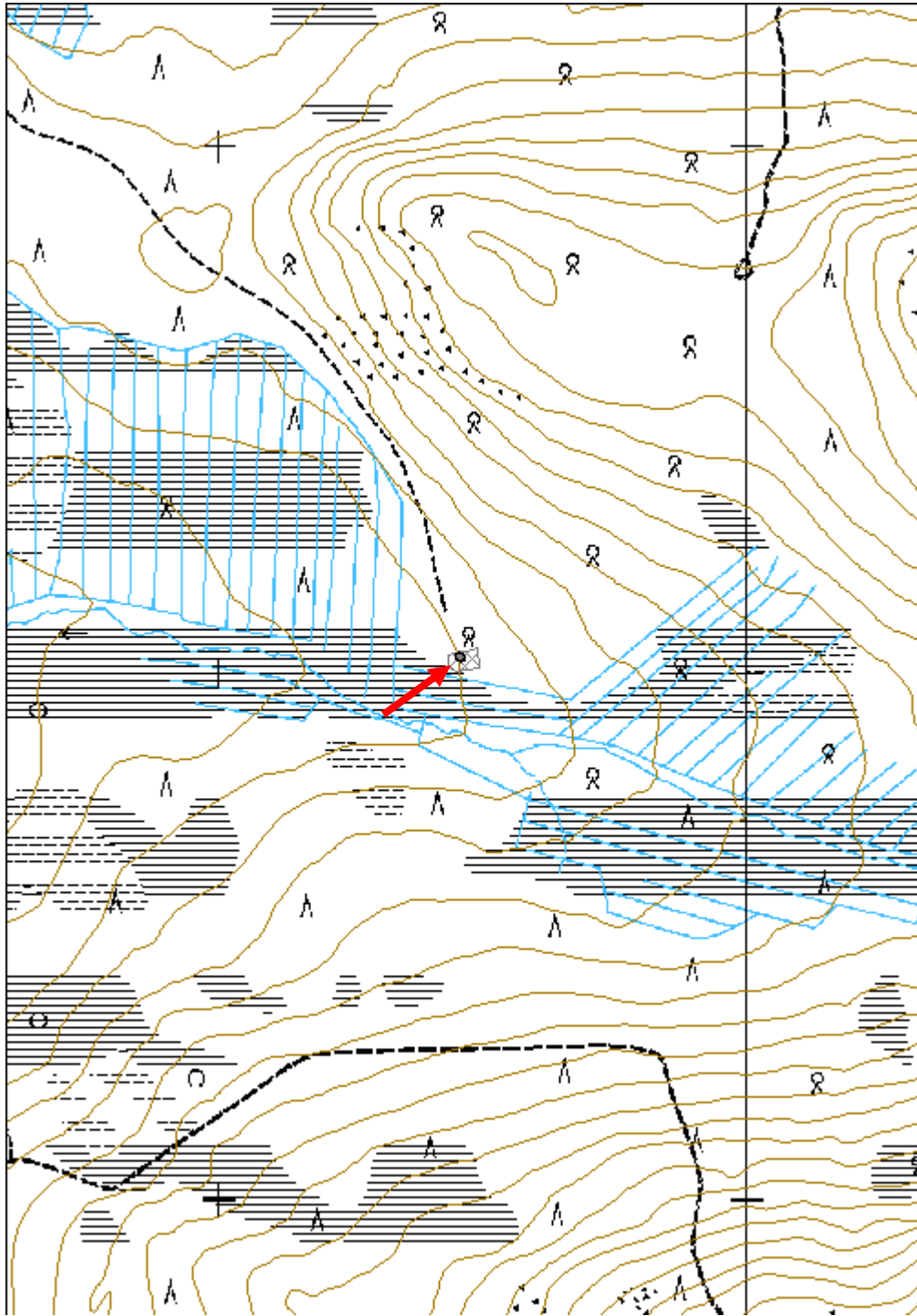


Lauttaselkä 3, kämpän päällä olevaa tavaraa, kuva lounaaseen, N. Latvakoski.



Lauttaselkä 3, puuritiä länteen. Kuva: N. Latvakoski.

Kohdetyyppi:	1 Asuinpaikat	Copyright:	© <i>Metsähallitus</i> 2008 © <i>Maanmittauslaitos</i> <i>1/MML/08</i>
Koordinaatit:	X 7473025, Y 3534464, Z 255	Mittakaava:	1:10000



Kuisvaara 1 poroerotusaitaus jäännös	MH-tunnus: 139482
---	------------------------------

Kohdetyyppi:	9 Valmistuspaikat/työpaikat	Haltija:	993 Yhdistys
Ajoitus:	7116 Uusi aika	Ylläpitäjä:	993 Yhdistys
Rakentamisvuosi:		Kunta:	742 Savukoski
Lukumäärä:	1		

Koordinaattiselitys:	Keskikoordinaatti	Geometria tuotettu:	4 Gps-mittaus, korjaamaton
Koordinaatit:	X 7473290, Y 3532593, Z 245	Löydöt:	

Taustatiedot

Kohde on merkitty peruskarttaan.

Ympäristön kuvaus

Kohde sijaitsee Kuisvaaran kaakkoispuolella loivassa rinteessä. Kasvillisuus on enimmäkseen mäntyvaltasiaat kuivaa kangasta, jossa kasvaa varttunutta kasvatusmetsää.

Kohteen kuvaus

Kohteessa on poroerotusaitaus. Aitarakenteita on maastossa n, 1,7 km pituudelta. Luodekaakkosuuntaisesti alueen pituus on 520 m ja koillis-lounaissuuntaisesti 460 m. Osa rakenteista on lahonnut eikä ole enää käytössä. Pääaitaus on alueen keskellä ja siula-aidat lähtevät luoteeseen päin. Aitaus on osittain riuku- ja osittain lauta- ja rautalanka-aitaa. Rautalankaosat ovat parempikuntoisia ja uudempia. Aitauksen pohjois- ja länsiosa on lahoavaa riukuaitaa. Riuku-aidan aidaksina on halkaistuja ja kokonaisia riukuja. Paaluina on käytetty riukuja, jotka on tuettu aitauksen sisä- ja ulkopuolelta viistopuilla. Aitauksen eteläosa on rautalanka-aitaa. Aidaksina on käytetty joko rauta-lankaa ja lautaa tai rautalankaa ja riukuja. Paaluina on käytetty riukuja ja eläviä puita, joita on tuettu viistopuilla. Aitauksen itäosassa on lautarakenteinen käytävä ja koppi. Itäosassa on myös pieni lahoava karsinan jäännös, joka on kirveellä tehtyä riuku-aitaa. Osassa riu'uksista on koirankaulasalvokset, mutta aidassa on käytetty myös nauvoja. Rakenne muistuttaa perkka-aitaa, mutta se on huonossa kunnossa ja rakenteet ovat epäselviä. Se on luultavasti aitauksen vanhinta säilynyttä osaa.

Kohteen rajaus

Kohde rajattiin maanpinnalle näkyvien rakenteiden perusteella. Aitaus ei ole piirroksesta poiketen täysin yhtenäinen, vaan siinä on aukot koilliskulmassa ja kopin ja eteläosan silmukan välissä. Kohteeseen kuuluu vain käytöstä pois jääneet osat, mutta karttaan on merkitty koko aitaus.

Tulkinta

Kohteessa on 1950-luvun jälkeen rakennettu poroerotusaitaus, jossa on eri-ikäisiä osia. Ainakaan riukuaitaosa eivät ole enää käytössä.

Lisätietoja

Paikalla on käytössä oleva porokämppä.

Toimenpiteet

Tarkastukset

Tila: 3 Toteutettu Laji: 6 Suojeluarvojen tarkastus Tarkastusvuosi: 2011
 Tarkastuspvm: 15.7.2011 Tarkastaja: S. Tolonen
 Kuvaus: KMO kulttuuriperintöinventointi Savukoski 2011

**Viranomais-
rekisterinro:**

Kunto: 2 Keskinertainen

Arvotus: 8 Muu suojeluarvo

Olotila: 0 Ei tiedossa

**Kohteen
suojaus:** 9 Muu suojeluarvo

Selitys:

Selitys: hylätyt rakenteet

**Ympäristön
suojaus:**

0 Ei määritelty

Selitys:

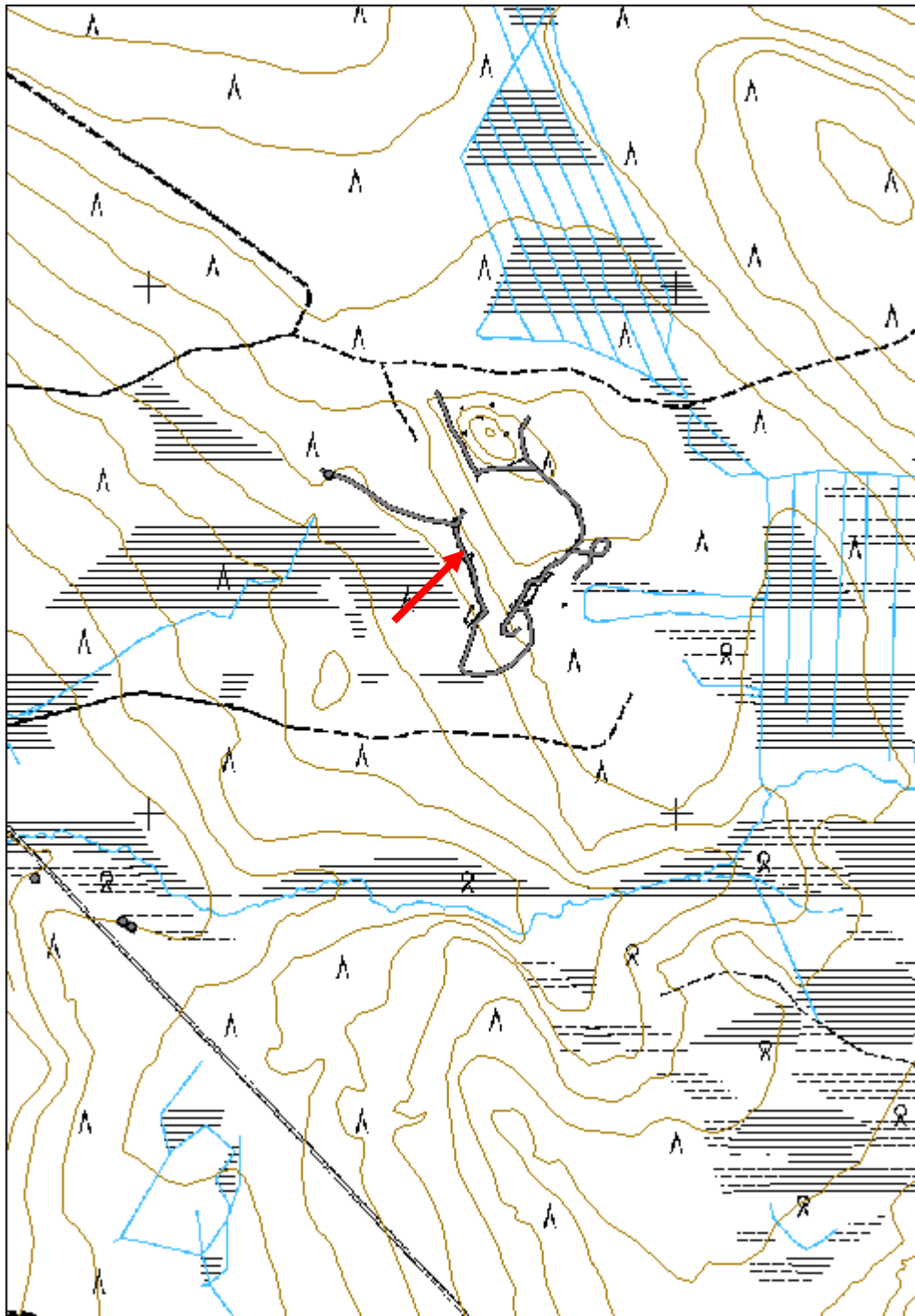


Kuisvaara 1, erotusaidan vanhaa osaa aitauksen itäpuolella. Kuva: N. Latvakoski.



Kuisvaara 1, riukuaitaa lounaaseen. Kuva: N. Latvakoski.

Kohdetyyppi:	9 Valmistuspaikat/työpaikat	Copyright:	© <i>Metsähallitus</i> 2008 © <i>Maanmittauslaitos</i> 1/MML/08
Koordinaatit:	X 7473290, Y 3532593, Z 245	Mittakaava:	1:10000



Kuisvaara 2 kruununleimapuu	MH-tunnus: 139507
------------------------------------	------------------------------

Kohdetyyppi:	9 Valmistuspaikat/työpaikat	Haltija:	191 Metsätalous Itä-Lappi
Ajoitus:	7116 Uusi aika	Ylläpitäjä:	191 Metsätalous Itä-Lappi
Rakentamisvuosi:		Kunta:	742 Savukoski
Lukumäärä:	1		

Koordinaattiselitys:	Keskikoordinaatti	Geometria tuotettu:	4 Gps-mittaus, korjaamaton
Koordinaatit:	X 7473644, Y 3532339, Z 235	Löydöt:	

Taustatiedot

Kohde löytyi ilman ennakkotietoja.

Ympäristön kuvaus

Kohde sijaitsee Kuisvaaran erotusaidan länsi-luoteeseen päin pääaidalta kulkevan siula-aidan pään lähetyvillä, Kuisvaaran kaakkoispuolella loivan rinteeseen juurella. Eteläpuolella on rämettä. Kasvillisuus on mäntyvaltaista kuivaa kangasta, jossa kasvaa varttunutta kasvatusmetsää.

Kohteen kuvaus

Kohteessa on kruununleimapuu. Puu on kelottunut mänty, jossa on yhdellä puolella 1,5 m korkeudella 15 cm korkea ja 5 cm leveä pilkka, johon on lyöty kruununleima. Lisäksi puuhun on tehty kahdelle muulle sivulle vastakkaisille puolille 40-50 cm korkeat ja 10 cm leveät pilkat, joihin on tehty tasaisin välein toiseen viisi ja toiseen kuusi poikittaista viivaa.

Kohteen rajaus

Kohde rajattiin maanpinnalle näkyvien rakenteiden perusteella. Puun lisäksi muita rakenteita ei havaittu.

Tulkinta

Kohteessa on kruununleimapuu. Kahden muun merkin tarkoitus on epäselvä. Ne voivat liittyä poroaitaan. Kohde ajoittuu mahdollisesti 1900-luvun alkupuoliskolle tai puoliväliin.

Tarkastukset

Tila: 3 Toteutettu Laji: 6 Suojeluarvojen tarkastus Tarkastusvuosi: 2011
Tarkastuspvm: 15.7.2011 Tarkastaja: S. Tolonen
Kuvaus: KMO kulttuuriperintöinventointi Savukoski 2011

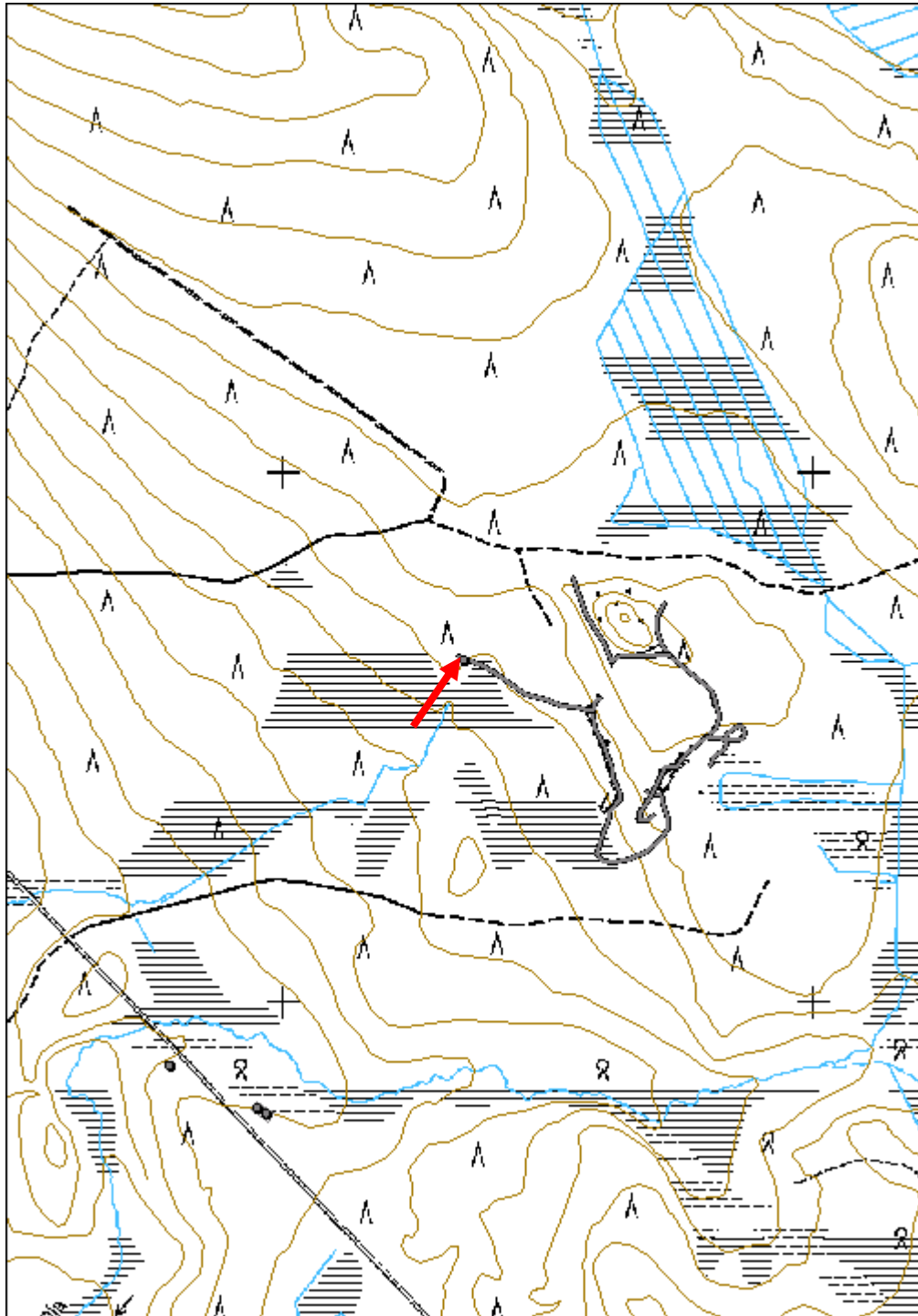
Viranomaisrekisterinro:	Kunto:	2 Keskinertainen
	Olotila:	2 Ei käytössä

Arvotus:	8 Muu suojeuarvo	Kohteen suojeu:	9 Muu suojeuarvo
Selitys:		Selitys:	
Ympäristön suojeu:	0 Ei määritelty		



Kuisvaara 2, leimapuun länsipuolella olevia merkkejä. Kuva: N. Latvakoski.

Kohdetyyppi:	9 Valmistuspaikat/työpaikat	Copyright:	© <i>Metsähallitus</i> 2008 © <i>Maanmittauslaitos</i> 1/MML/08
Koordinaatit:	X 7473644, Y 3532339, Z 235	Mittakaava:	1:10000



Kaksoiskämpänaapa 2 parkkuupukki jäännös	MH-tunnus: 139515
---	------------------------------

Kohdetyyppi:	9 Valmistuspaikat/työpaikat	Haltija:	191 Metsätalous Itä-Lappi
Ajoitus:	7116 Uusi aika	Ylläpitäjä:	191 Metsätalous Itä-Lappi
Rakentamisvuosi:		Kunta:	742 Savukoski
Lukumäärä:	1		

Koordinaattiselitys:	Keskikoordinaatti	Geometria tuotettu:	4 Gps-mittaus, korjaamaton
Koordinaatit:	X 7471955, Y 3532929, Z 246	Löydöt:	

Taustatiedot

Kohde löytyi ilman ennakkotietoja.

Ympäristön kuvaus

Kohde sijaitsee aivan Välimaa-Palamakangas -aluetien lounaispuolella, Kaksoiskämpänaavan koillispuolella, tasaisella kankaalla. Kasvillisuus on mäntyvaltaista kuivahkoa kangasta, jossa kasvaa nuorta kasvatusmetsää.

Kohteen kuvaus

Kohteessa on pystyssä oleva parkkuupukin jäännös. Pukin selkäosa on n. 1,5 m pitkä kapea pyöröhirsi, jonka selkäosaa on suoristettu. Yläosaan on kiinnitetty teollisilla nauloilla metrin pituiset riu'ut jaloiksi. Yläosan sivuja ja jalkojen kiinnityskohtien sisäpintoja on veistetty suuremmaksi.

Kohteen rajaus

Kohde rajattiin maanpinnalle näkyvien osien perusteella. Pukin lisäksi muita rakenteita ei havaittu.

Tulkinta

Kohteessa on parkkuupukki, joka ajoittuu luultavasti 1900-luvun puolivälin tienoille.

Lisätietoja

Toimenpiteet

Tarkastukset

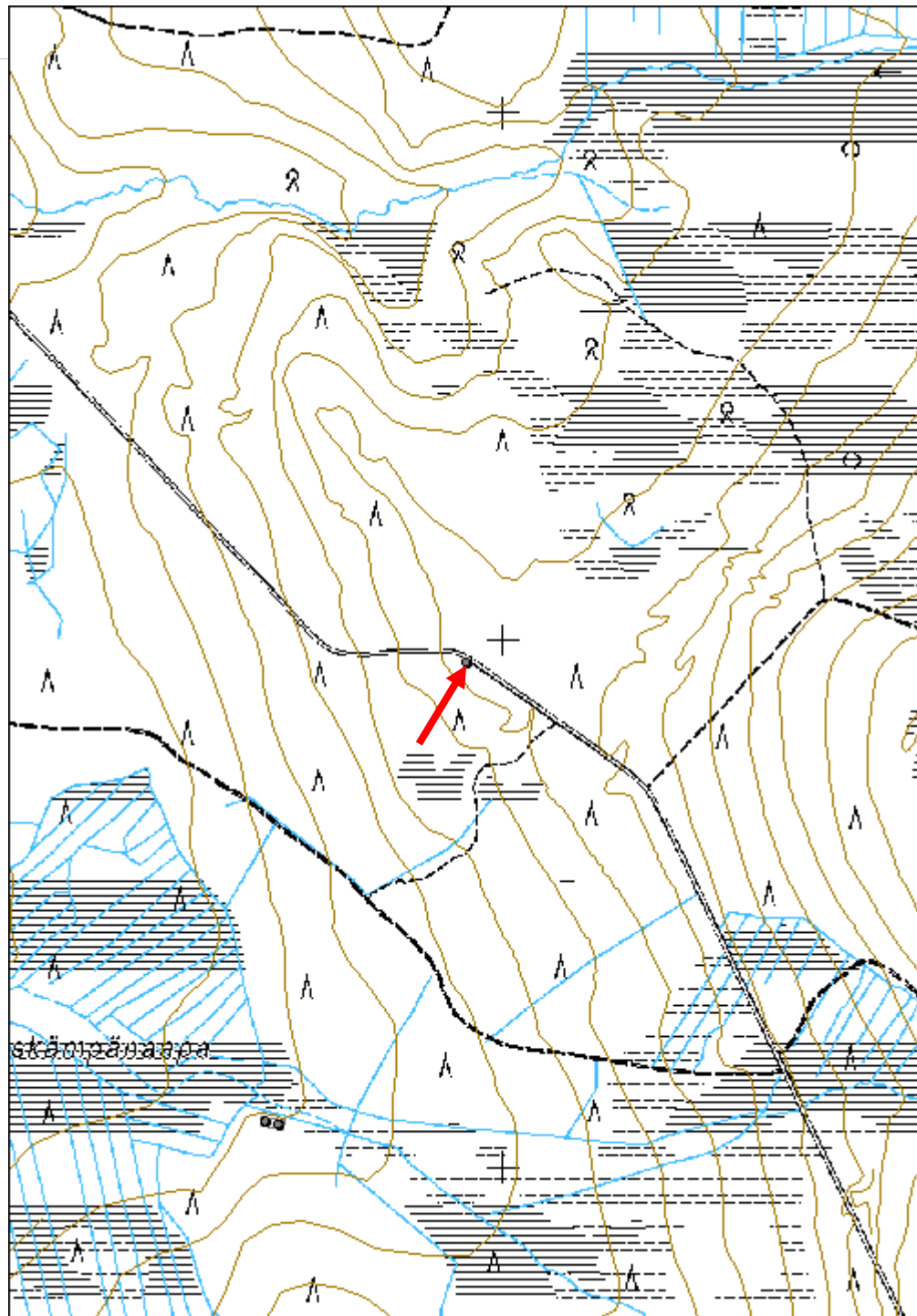
Tila: 3 Toteutettu Laji: 6 Suojeluarvojen tarkastus Tarkastusvuosi: 2011
Tarkastuspvm: 15.7.2011 Tarkastaja: S. Tolonen
Kuvaus: KMO kulttuuriperintöinventointi Savukoski 2011

Viranomais- rekisterinro:		Kunto:	2 Keskinertainen
Arvotus:	8 Muu suojeluarvo	Olotila:	2 Ei käytössä
Selitys:		Kohteen suojaus:	9 Muu suojeluarvo
		Selitys:	
Ympäristön suojaus:	0 Ei määritelty		
Selitys:			



Kaksoiskämpnäapa 2, parkkuupukki, taustalla poroja. Kuva N. Latvakoski

Kohdetyyppi:	9 Valmistuspaikat/työpaikat	Copyright:	© <i>Metsähallitus</i> 2008 © <i>Maanmittauslaitos</i> 1/MML/08
Koordinaatit:	X 7471955, Y 3532929, Z 246	Mittakaava:	1:10000



Sakiamaa 1 kämppä jäännös	MH-tunnus: 139520
----------------------------------	------------------------------

Kohdetyyppi:	1 Asuinpaikat	Haltija:	191 Metsätalous Itä-Lappi
Ajoitus:	7116 Uusi aika	Ylläpitäjä:	191 Metsätalous Itä-Lappi
Rakentamisvuosi:		Kunta:	742 Savukoski
Lukumäärä:	2		

Koordinaattiselitys:	Keskikoordinaatti	Geometria tuotettu:	4 Gps-mittaus, korjaamaton
Koordinaatit:	X 7495311, Y 3523984, Z 201	Löydöt:	

Taustatiedot

Kohde löytyi ilman ennakkotietoja.

Ympäristön kuvaus

Kohde sijaitsee Sakiamaan koillisosassa Angeljoen etelärannalla rantatörmän päällä. Itäpuolella rinne laskee kapealle rämeelle. Joessa on tällä kohtaa pieni koski. Kasvillisuus on mäntyvaltaista kuivahkoa kangasta, jossa kasvaa varttunutta kasvatusmetsää.

Kohteen kuvaus

Kohteessa on pyöröhirsinen kämpän jäännös. Kämpä on mitoiltaan 12,2 m x 6 m ja se on itä-länsisuuntainen. Itäpäädyssä on tupaosa ja länsipäädyssä talli. Osat ovat samankokoiset ja niitä erottaa väliseinä. Tuvasta on jäljellä arviolta kaksi lähes täysin turpeen peittämää hirsikertaa, ja talliosasta yksi. Tuvan koillisnurkassa on luonnonkivistä tehdyn uunin jäännös. Se on kooltaan 2 m x 3 m x 1 m. Röykkiön päällä kasvaa halkaisijaltaan n. 20 cm paksu mänty. Tuvan eteläpuolella seinän vieressä on soikea 2 m x 1,3 m x 0,5 m kokoinen kuoppa. Sen pitkä sivu on seinän suuntainen. Talliosa erottuu melko heikosti pienenä aukiona.

Kohteen rajaus

Kohde rajattiin maanpinnalle näkyvien osien perusteella. Kohde rajautuu rakennuksen ja kuopan kohdalle.

Tulkinta

Kohteessa on metsätyökämpän jäännös. Kohde ajoittuu mahdollisesti 1900-luvun alkupuolelle.

Lisätietoja

Toimenpiteet

Tarkastukset

Tila: 3 Toteutettu

Laji: 6 Suojeluarvojen tarkastus

Tarkastusvuosi: 2011

Tarkastuspvm: 18.7.2011 Tarkastaja: S. Tolonen
 Kuvaus: KMO kulttuuriperintöinventointi Savukoski 2011

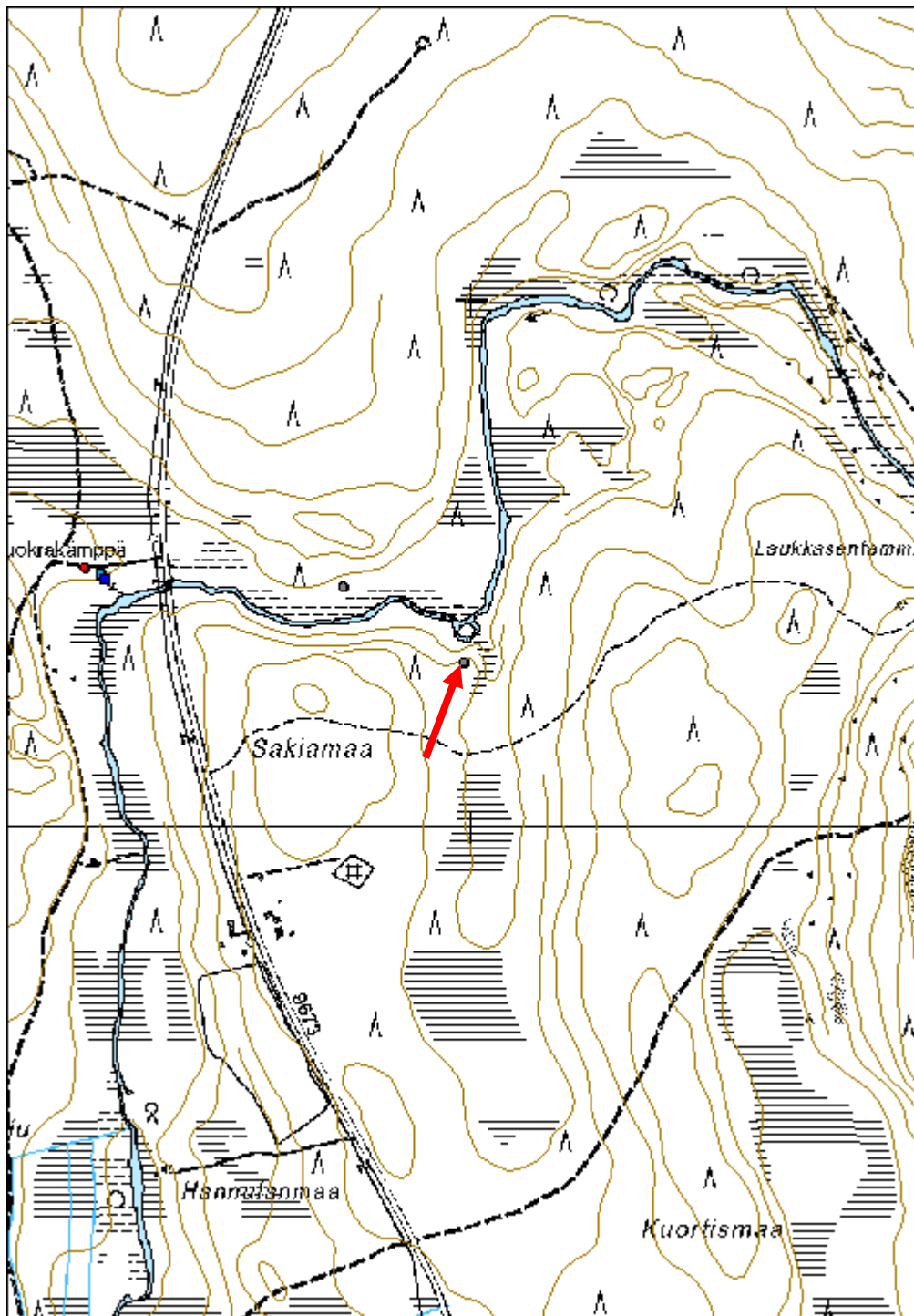
Viranomais- rekisterinro:		Kunto:	0 Ei määritelty
Arvotus:	8 Muu suojeluarvo	Olotila:	2 Ei käytössä
Selitys:		Kohteen suojaus:	9 Muu suojeluarvo
		Selitys:	

Ympäristön suojaus:	0 Ei määritelty
Selitys:	



Sakiamaa 1 kämpän tupaosa pohjoiskoilliseen. Kuva: N. Latvakoski.

Kohdetyyppi:	1 Asuinpaikat	Copyright:	© <i>Metsähallitus</i> 2008 © <i>Maanmittauslaitos</i> 1/MML/08
Koordinaatit:	X 7495311, Y 3523984, Z 201	Mittakaava:	1:10000



Suikeloseljännökka 1 parkkuupukki jäännös	MH-tunnus: 139525
--	------------------------------

Kohdetyyppi:	9 Valmistuspaikat/työpaikat	Haltija:	191 Metsätalous Itä-Lappi
Ajoitus:	7116 Uusi aika	Ylläpitäjä:	191 Metsätalous Itä-Lappi
Rakentamisvuosi:		Kunta:	742 Savukoski
Lukumäärä:	1		

Koordinaattiselitys:	Keskikoordinaatti	Geometria tuotettu:	4 Gps-mittaus, korjaamaton
Koordinaatit:	X 7495455, Y 3523755, Z 194	Löydöt:	

Taustatiedot

Kohde löytyi ilman ennakkotietoja.

Ympäristön kuvaus

Kohde sijaitsee Sakiamaan pohjoispuolella Angeljoen pohjoisrannalla, Suikeloseljännökkan eteläosassa, Tanhua-Lokka -maantien sillasta 330 m itään. Kasvillisuus on mäntyvaltaista kuivaa kangasta, jossa kasvaa nuorta kasvatusmetsää.

Kohteen kuvaus

Kohteessa on pystyssä oleva parkkuupukin jäännös. Pukin selkäosa on tehty 1,5 m pitkstä kapeasta pyöröhirrestä, ja etuosaan naulatut jalat 1,5 m pituisista riu"uista. Selkä- ja vatsaosaa on suoristettu alapäästä ja kavennettu pukin kaulan kohdalta, johon jalat on kiinnitetty. Pukin jalat on asetettu maakivien päälle.

Kohteen rajaus

Kohde rajattiin maanpinnalle näkyvien rakenteiden perusteella.

Tulkinta

Kohteessa on parkkuupukki, joka ajoittuu luultavasti 1900-luvun puolivälin tienoille.

Lisätietoja

Toimenpiteet

Tarkastukset

Tila: 3 Toteutettu Laji: 6 Suojeluarvojen tarkastus Tarkastusvuosi: 2011
Tarkastuspm: 18.7.2011 Tarkastaja: S. Tolonen
Kuvaus: KMO kulttuuriperintöinventointi Savukoski 2011

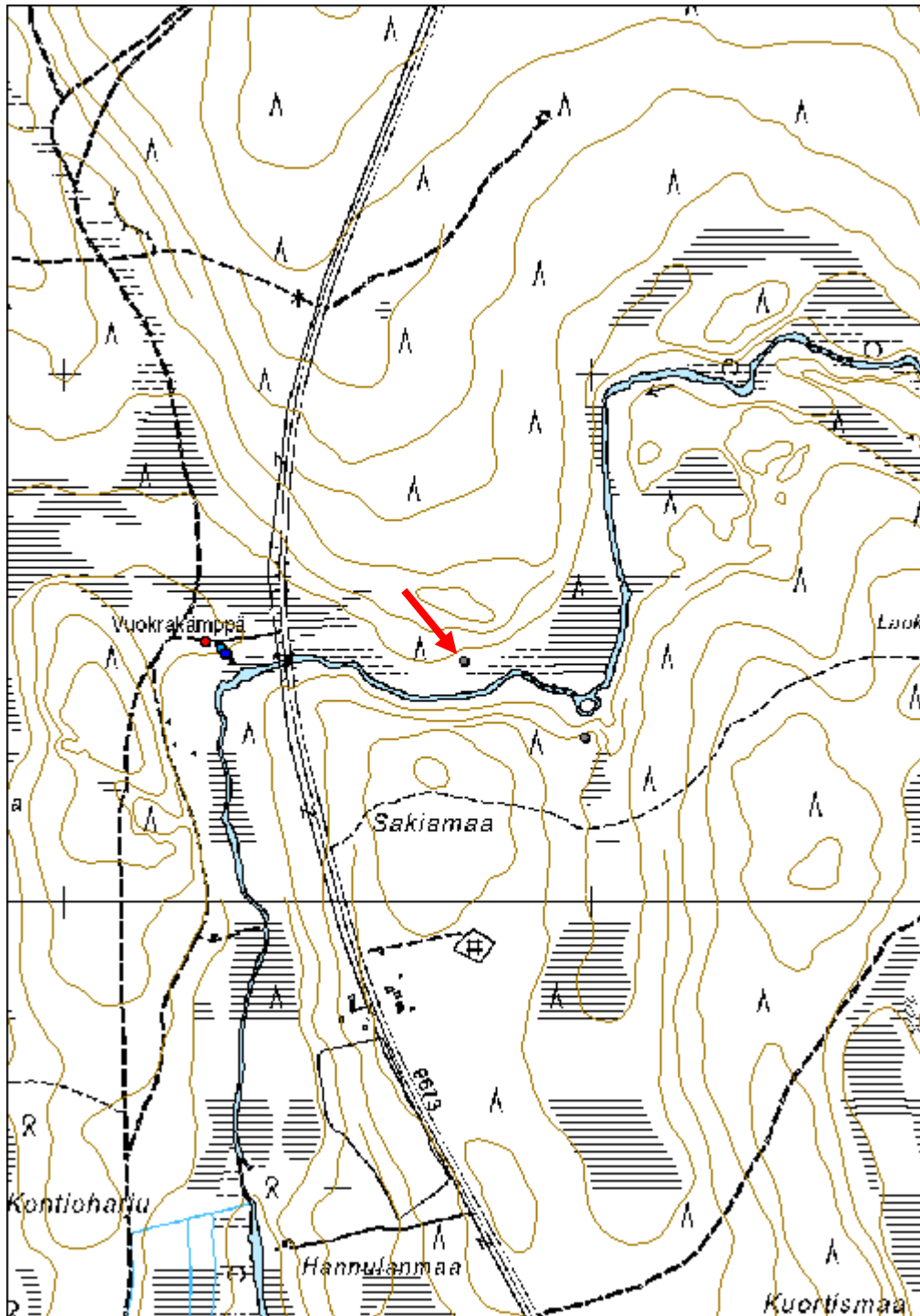
Viranomais- rekisterinro:		Kunto:	2 Kesinkertainen
Arvotus:	8 Muu suojeluarvo	Olotila:	2 Ei käytössä
Selitys:		Kohteen suojaus:	9 Muu suojeluarvo
		Selitys:	

Ympäristön suojaus:	0 Ei määritelty
Selitys:	



Suikeloselännokka 1, parkkupukki itään. Kuva: N. Latvakoski.

Kohdetyyppi:	9 Valmistuspaikat/työpaikat	Copyright:	© <i>Metsähallitus</i> 2008 © <i>Maanmittauslaitos</i> 1/MML/08
Koordinaatit:	X 7495455, Y 3523755, Z 194	Mittakaava:	1:10000



Suikeloseljännökka 2 poroaitaus jäännös	MH-tunnus: 139527
--	------------------------------

Kohdetyyppi:	9 Valmistuspaikat/työpaikat	Haltija:	191 Metsätalous Itä-Lappi
Ajoitus:	7116 Uusi aika	Ylläpitäjä:	191 Metsätalous Itä-Lappi
Rakentamisvuosi:		Kunta:	742 Savukoski
Lukumäärä:	1		

Koordinaattiselitys:	Keskikoordinaatti	Geometria tuotettu:	4 Gps-mittaus, korjaamaton
Koordinaatit:	X 7496723, Y 3525088, Z 219	Löydöt:	

Taustatiedot

Kohde löytyi ilman ennakkotietoja.

Ympäristön kuvaus

Kohde sijaitsee Suikeloseljännökän itäosassa, Tanhua-Lokka -maantieltä itään tulevan Angelvaaran aluetien pohjoispuolella. Tien varrella kulkee käytössä oleva poroaita, jonka pohjoispuolelle kohde sijoittuu. Angeljoki kulkee 280 m etäisyydellä idässä. Kasvillisuus on mäntyvaltaista kuivaa kangasta, jossa kasvaa nuorta kasvatusmetsää.

Kohteen kuvaus

Kohteessa on pienen poroaitauksen jäännös ja siihen liittyvä koppi. Aitaus on kooltaan 40 m x 30 m. Se on yhtenäinen ja hiukan soikeanmuotoinen. Aita on lauta-aitaa; aidaksina on lautoja, ja paaluina on riukuja ja kelottuneita puita, jotka on katkaistu n. 2 m korkeudelta. Aidakset on naulattu paaluihin teollisilla nauloilla. Luoteiskulmalla aidan kyljessä on 6,7 m leveä, 7 m pitkä ja 1,8 m korkea katoton koppi. Koppi on rankorakenteinen ja vaakalaidoitettu. Lautarakenne ei ole kovin tiivis. Kopin luoteenpuoleisella ulkoseinällä on 1 m leveä ja 1,3 m korkea pystylaudoitettu liukuovi. Kopin ja aidan välisellä kaakkoisseinällä on ollut myös ovi, mutta rakenteet ovat siltä osin maatuneet. Kopin etupuolelta kulkee metsätien ura.

Kohteen rajaus

Kohde rajattiin maanpinnalle näkyvien rakenteiden perusteella.

Tulkinta

Kohteessa on poroaidan jäännös. Poroaidan käyttötarkoitus ei ole varma. Vastaavanlaisia koppeja on käytetty teurastuskoppeina. Kohde ajoittuu 1900-luvun loppupuolelle.

Tarkastukset

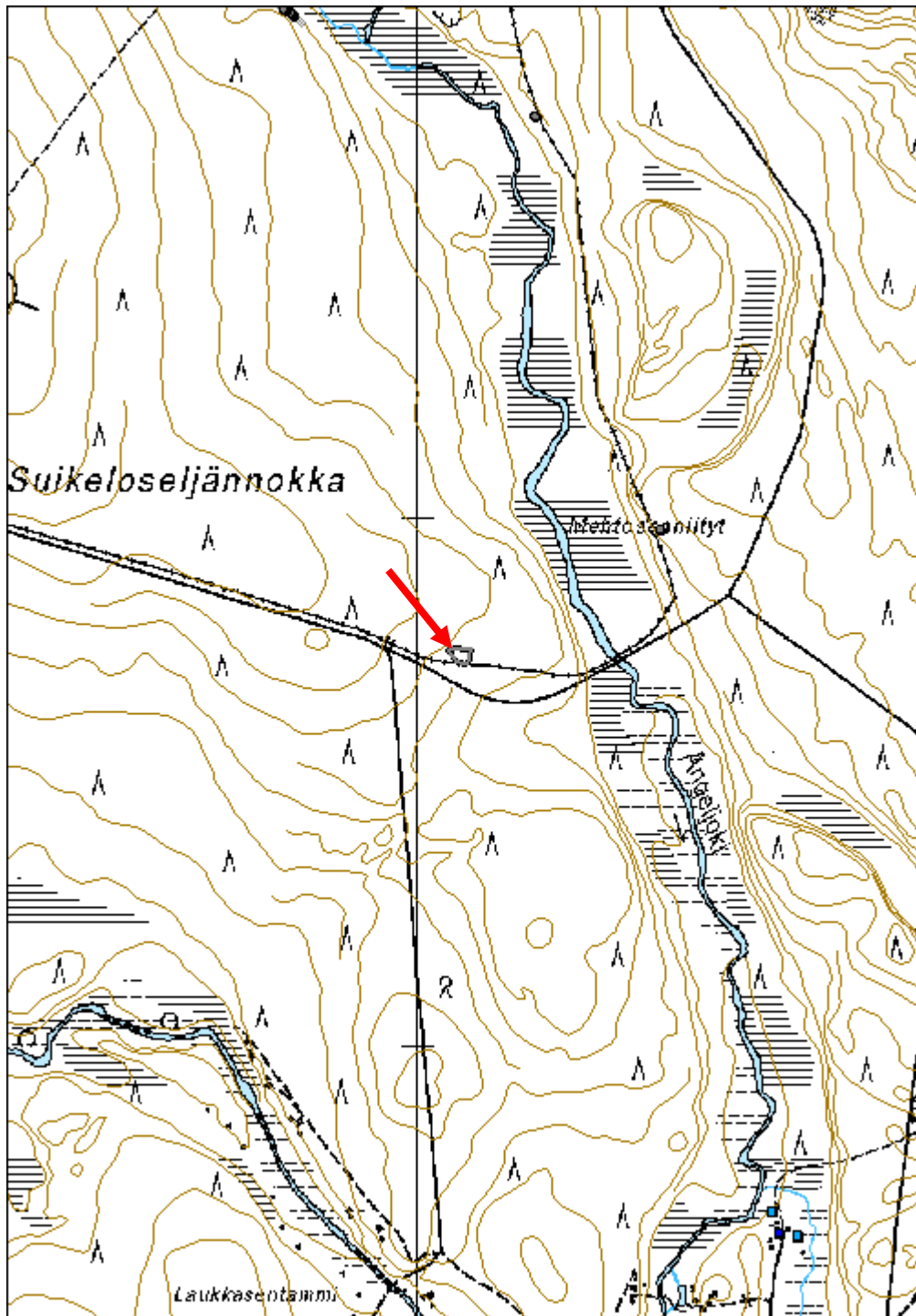
Tila: 3 Toteutettu Laji: 6 Suojeluarvojen tarkastus Tarkastusvuosi: 2011
Tarkastuspv: 18.7.2011 Tarkastaja: S. Tolonen
Kuvaus: KMO kulttuuriperintöinventointi Savukoski 2011

Viranomais- rekisterinro:		Kunto:	2 Keskinertainen
Arvotus:	8 Muu suojeluarvo	Olotila:	2 Ei käytössä
Selitys:		Kohteen suojaus:	9 Muu suojeluarvo
		Selitys:	
Ympäristön suojaus:	0 Ei määritelty		
Selitys:			



Suikeloseljännokka 2, poroitauksen koppi itään. Kuva: N. Latvakoski.

Kohdetyyppi:	9 Valmistuspaikat/työpaikat	Copyright:	© <i>Metsähallitus</i> 2008 © <i>Maanmittauslaitos</i> 1/MML/08
Koordinaatit:	X 7496723, Y 3525088, Z 219	Mittakaava:	1:10000



Väliniva 1 uiton lanssi jäännös	MH-tunnus: 139528
--	-----------------------------

Kohdetyyppi:	9 Valmistuspaikat/työpaikat	Haltija:	191 Metsätalous Itä-Lappi
Ajoitus:	7116 Uusi aika	Ylläpitäjä:	191 Metsätalous Itä-Lappi
Rakentamisvuosi:		Kunta:	742 Savukoski
Lukumäärä:	1		

Koordinaattiselitys:	Keskikoordinaatti	Geometria tuotettu:	8 Digitointi, mittakaava <1:20000
Koordinaatit:	X 7494544, Y 3520309, Z 189	Löydöt:	

Taustatiedot

Kohde on merkitty Metsähallituksen Sutigis-järjestelmään. Se näkyy myös v. 1955 ja 1956 Luiron hoitoalueen kartoissa merkintöinä ”uittotarkoitukseen varattu alue” ja ”valtion varastopaikka”.

Ympäristön kuvaus

Kohde sijaitsee Luiron pohjoisrannalla Välinivan kohdalla, Rytikankaan eteläpuolella. Rantaan tulee tie pohjoisesta Tanhualta Mukkalaan päin kulkevalta tieltä. Alueella kasvaa koivun taimikkoa ja pajua, ja se on määritelty joutomaaksi.

Kohteen kuvaus

Kohteessa on uitettavan puutavaran varastointiin käytetty lansirakennus. Ranta-alue on tasoitettu ja soran peitossa ja paikalla on sahanpurukasa. Jokitörmä on jyrkkä ja melko korkea. Aluskasvillisuutta on vähän, mutta alue on kasvamassa umpeen. Paikalta ei löydetty maarakenteen lisäksi muita rakenteita. Alueen läpi kulkee rannan suuntainen tie. Alue on rannansuuntaisesti 500 m pitkä ja 35-55 m leveä. Vastarannalta ei löydetty selviä rakenteita.

Kohteen rajaus

Kohde rajattiin maanpinnalle näkyvien rakenteiden perusteella. Alue näyttää ulottuvan ojitukseen asti.

Tulkinta

Kohteessa on uiton rantalanssi. Kohde ajoittuu 1900-luvun puoliväliin.

Lisätietoja

Yleiskartta Luiron hoitoalueesta. Metsähallitus 1956.
9-lehtinen talouskartta Luiron hoitoalueesta. 8. karttalehti. Metsähallitus 1955.

Tarkastukset

Tila: 3 Toteutettu Laji: 6 Suojeluarvojen tarkastus Tarkastusvuosi: 2011

Tarkastuspvm: 18.7.2011 Tarkastaja: S. Tolonen
 Kuvaus: KMO kulttuuriperintöinventointi Savukoski 2011

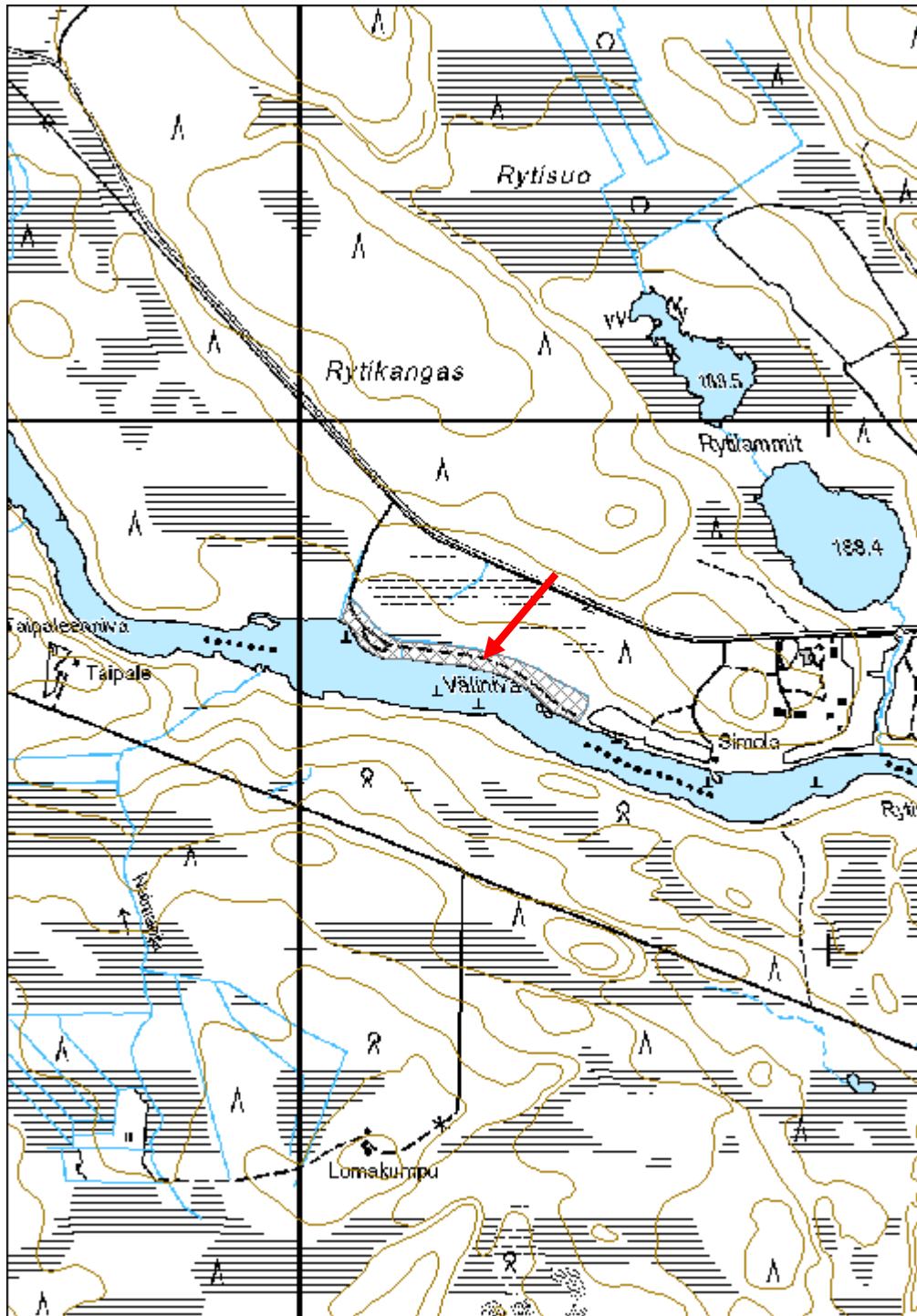
Viranomais- rekisterinro:		Kunto:	2 Kesinkertainen
Arvotus:	8 Muu suojeluarvo	Olotila:	2 Ei käytössä
Selitys:		Kohteen suojaus:	9 Muu suojeluarvo
		Selitys:	

Ympäristön suojaus:	0 Ei määritelty
Selitys:	



Väliniva 1 uiton lanssi länteen. Kuva: N. Latvakoski.

Kohdetyyppi:	9 Valmistuspaikat/työpaikat	Copyright:	© <i>Metsähallitus</i> 2008 © <i>Maanmittauslaitos</i> 1/MML/08
Koordinaatit:	X 7494544, Y 3520309, Z 189	Mittakaava:	1:10000



Suikeloseljännokka 3 kiviröykkiö	MH-tunnus: 139556
---	------------------------------

Kohdetyyppi:	17 Kivi- ja maarakenteet	Haltija:	191 Metsätalous Itä-Lappi
Ajoitus:	7116 Uusi aika	Ylläpitäjä:	191 Metsätalous Itä-Lappi
Rakentamisvuosi:		Kunta:	742 Savukoski
Lukumäärä:	4		

Koordinaattiselitys:	Keskikoordinaatti	Geometria tuotettu:	4 Gps-mittaus, korjaamaton
Koordinaatit:	X 7497952, Y 3524756, Z 212	Löydöt:	

Taustatiedot

Kohde löytyi ilman ennakkotietoja. Lähistöllä on Erkki Piiraisen mukaan ollut uittotammi, mutta sitä ei inventoinnissa löydetty.

Ympäristön kuvaus

Kohde sijaitsee Suikeloseljännokan pohjoisosassa, Angeljokeen laskevan Pessipistiojan lounaispuolella. Kohde sijoittuu ojaa ympäröivän suon laidalla olevalle terassille, 20 m etäisyydelle suon laidasta. Lounaispuolella kohoaa jyrkkä muutaman metrin korkuinen rinne ylemmälle tasanteelle, ja rakenteet sijoittuvat rinteeseen juurelle. Kasvillisuus on mäntyvaltaista kuivahkoa kangasta, jossa kasvaa varttunutta kasvatusmetsää. Alue on Metlan tutkimussopimusmetsää.

Kohteen kuvaus

Rinteeseen juurella on neljä selkeää kiviröykkiötä ja muutamia epämääräisempiä kivirykelmiä ja yksittäisiä nostettuja kiviä. Rakenteet sijoittuvat samalle linjalle 5-10 m välein 65 m pituiselle alueelle. Tasanteella rakenteiden vieressä on puuton linja. Rinteessä rökkiö 2:n yläpuolella on kohta, josta on kaivettu kiviä. Rökkiöt ovat osittain sammaleen peittämiä, ja koostuvat pyöreäköistä halkaisijaltaan 10-40 cm kokoisista kivistä. Rökkiöt on numeroitu järjestyksessä niin, että kaakonpuoleinen on 1 ja luoteenpuoleinen 4. Rökkiö 1 soikea ja mitoiltaan 2,4 m x 1,4 m x 0,7 m. Rökkiö 2 on muodoltaan epämääräinen ja 2,2 m x 1,7 m x 0,8 m kokoinen. Rökkiö 3 on kooltaan 1,6 m x 1 m x 0,6 m. Rökkiö 4 on matala, ja koostuu ehkä vain yhdestä kivikerrasta. Se on mitoiltaan 3 m x 1,8 m x 0,3 m. Samassa linjassa rökkiöiden kaakkois- ja luoteispuolella on myös muita epämääräisiä kivirykelmiä, jotka kuitenkin näyttävät siihen kerätyiltä. Rökkiöiden pohjoispuolella suon laidalla on lahoavia sahattuja tukkeja, jotka eivät kuitenkaan näytä muodostavan selvää rakennetta.

Koordinaatit:

Kiviröykkiö 1: Y 3524764, X 7497948, Z 212;

Kiviröykkiö 2: Y 3524759, X 7497953, Z 212;

Kiviröykkiö 3: Y 3524749, X 7497959, Z 212;

Kiviröykkiö 4: Y 3524745, X 7497961, Z 212

Kohteen rajaus

Kohde rajattiin maanpinnalle näkyvien rakenteiden perusteella. Kohteeseen kuuluu alueella olevat kivirakenteet.

Tulkinta

Kohteessa on kiviröykkiöitä. Kiviaines on kerätty rinteestä, ja jätetty rinteeseen juurelle mahdollisesti kuljetusta varten tai rajamerkiksi, vaikkakin ainakin nykyinen yksityismaan ja valtionmaan raja kulkee hiukan kauempana suon laidassa. Rajamerkeiksi rakennelmat ovat myös melko suuritöisiä. Jos alueella on ollut tammi, kivet voivat liittyä sen rakentamiseen. Röykkiöiden vieressä oleva puuton linja voi olla tien pohja, mutta sen ajoituksesta ei ole tietoa. Röykkiöitä peittävän kasvillisuuden määrän perusteella kohde ajoittuu 1900-luvun alkupuoliskolle.

Lisätietoja

Toimenpiteet

Tarkastukset

Tila: 3 Toteutettu Laji: 6 Suojeluarvojen tarkastus Tarkastusvuosi: 2011
 Tarkastuspvm: 19.7.2011 Tarkastaja: S. Tolonen
 Kuvaus: KMO kulttuuriperintöinventointi Savukoski 2011

Viranomais- rekisterinro:		Kunto:	2 Kesinkertainen
Arvotus:	8 Muu suojeluarvo	Olotila:	2 Ei käytössä
Selitys:		Kohteen suojelu:	9 Muu suojeluarvo
		Selitys:	

Ympäristön suojelu:	0 Ei määritelty
----------------------------	-----------------

Selitys:	
-----------------	--

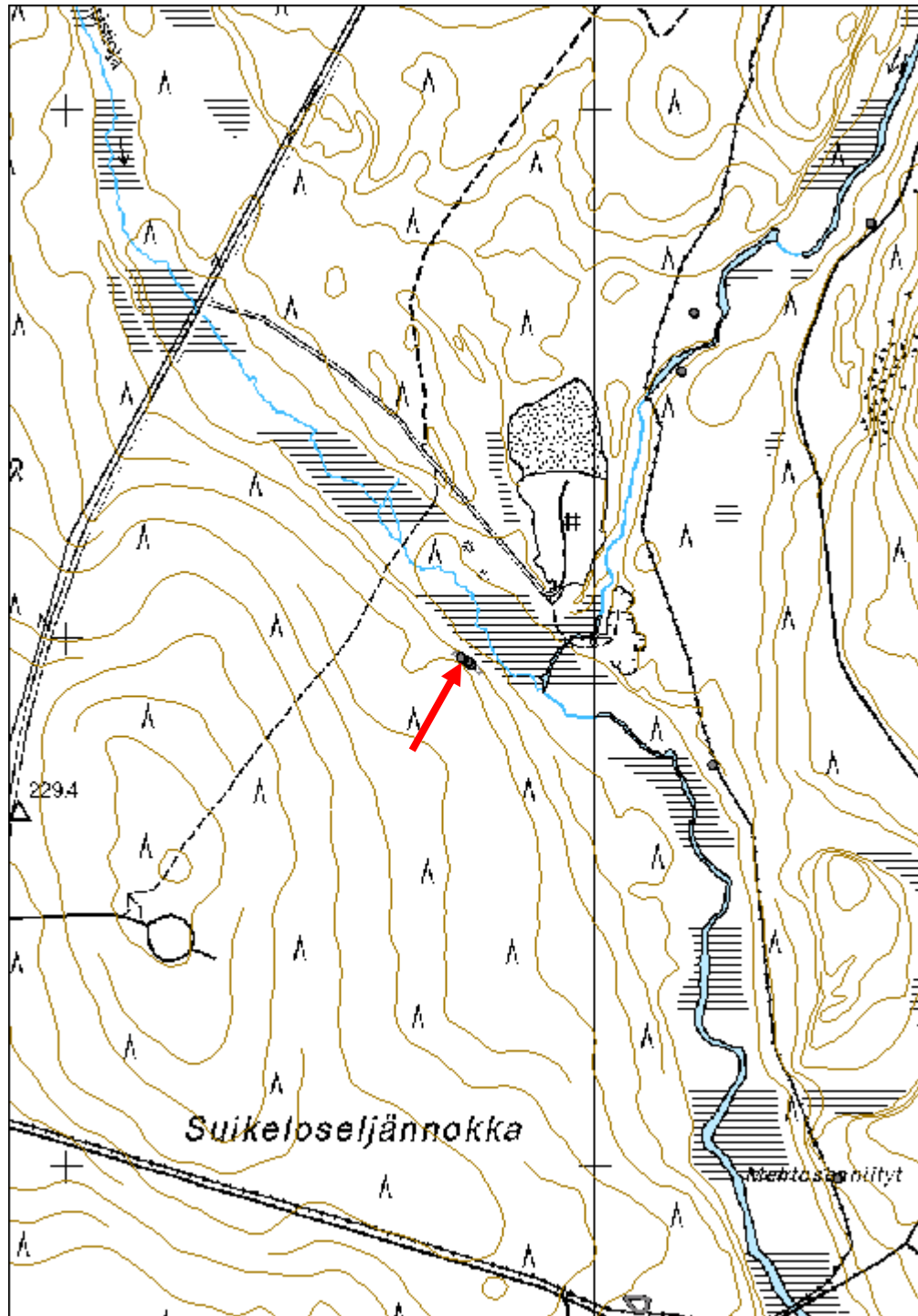


Suikeloseljännokka 3, kivistöykkiö 2, takana rinteessä kohta josta on otettu kiviä, kuva lounaaseen; N. Latvakoski.



Suikeloseljännokka 3, kivistöykkiöt 1 (oikealla) ja 2 (vasemmalla), kuva pohjoisluoteeseen; N. Latvakoski.

Kohdetyyppi:	17 Kivi- ja maarakenteet	Copyright:	© Metsähallitus 2008 © Maanmittauslaitos 1/MML/08
Koordinaatit:	X 7497952, Y 3524756, Z 212	Mittakaava:	1:10000



Mehtosenniityt 1 ristikko jäännös	MH-tunnus: 139529
--	------------------------------

Kohdetyyppi:	9 Valmistuspaikat/työpaikat	Haltija:	191 Metsätalous Itä-Lappi
Ajoitus:	7116 Uusi aika	Ylläpitäjä:	191 Metsätalous Itä-Lappi
Rakentamisvuosi:		Kunta:	742 Savukoski
Lukumäärä:	1		

Koordinaattiselitys:	Keskikoordinaatti	Geometria tuotettu:	4 Gps-mittaus, korjaamaton
Koordinaatit:	X 7496975, Y 3525457, Z 216	Löydöt:	

Taustatiedot

Kohde löytyi ilman ennakkotietoja.

Ympäristön kuvaus

Kohde sijaitsee Ylimmäisen Angelvaaran lounaispuolella, Angeljoen varressa olevien Mehtosenniittyjen itäpuolella. Joen itärannalla kulkee poroaita, ja kohde sijoittuu sen itäpuolella. Kasvillisuus on mäntyvaltaista kuivahkoa kangasta, jossa kasvaa nuorta kasvatusmetsää.

Kohteen kuvaus

Kohteessa on neliön muotoinen lahoava ristikko. Ristikko on ladottu 2 m pituisista kuorituista ja sahalla katkaistuista pyöröpuista. Ristikosta on jäljellä yksi kerta ja päällä on muutamia lahoavia puita.

Kohteen rajaus

Kohde rajattiin maanpinnalle näkyvien rakenteiden mukaan. Ristikon lisäksi muita rakenteita ei havaittu.

Tulkinta

Kohteessa on ristikon jäännös, joka ajoittuu luultavasti 1900-luvun puolivälin tienoille.

Lisätietoja

Toimenpiteet

Tarkastukset

Tila: 3 Toteutettu Laji: 6 Suojeluarvojen tarkastus Tarkastusvuosi: 2011
Tarkastuspvm: 19.7.2011 Tarkastaja: S. Tolonen
Kuvaus: KMO kulttuuriperintöinventointi Savukoski 2011

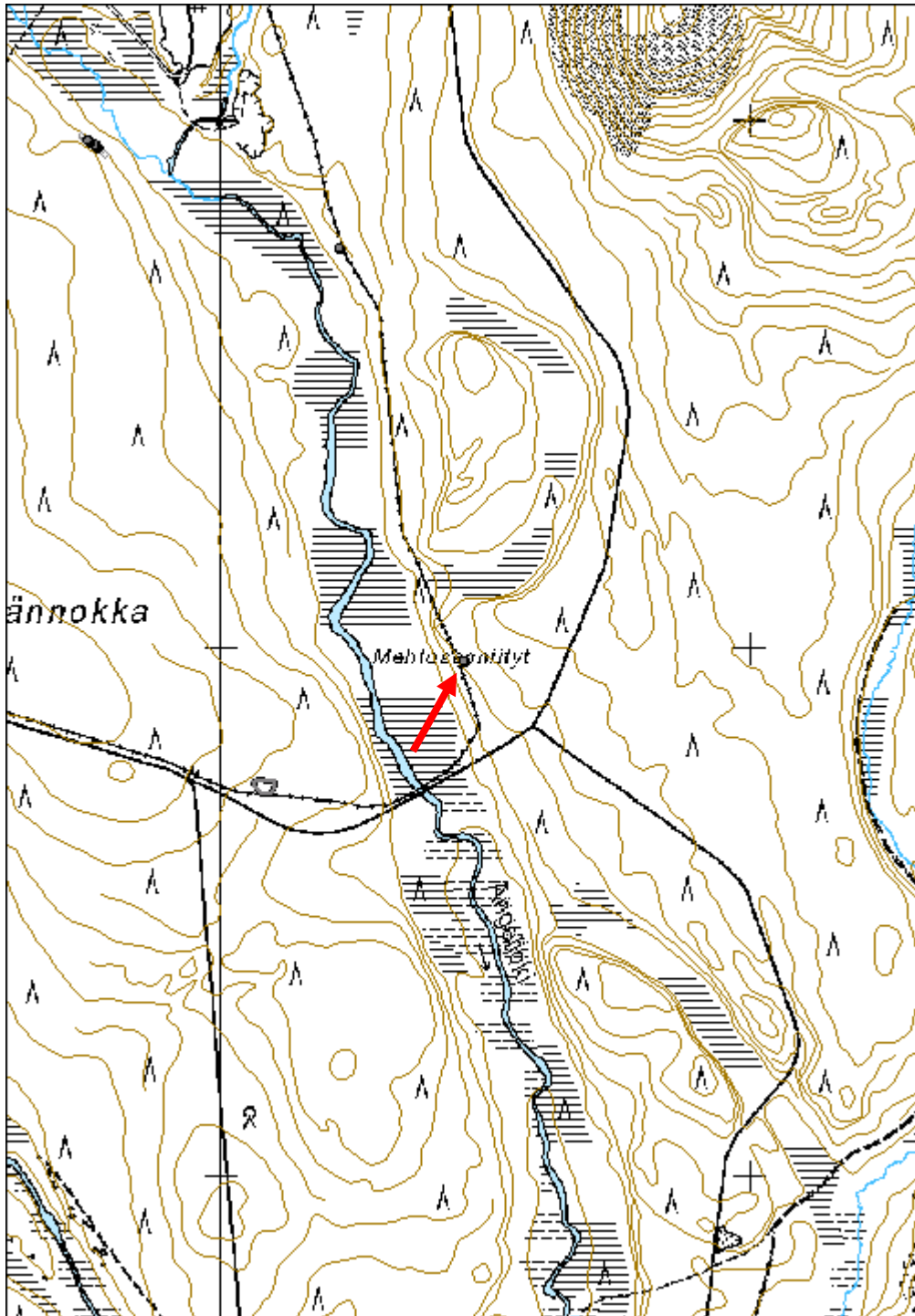
Viranomais- rekisterinro:		Kunto:	2 Keskinertainen
Arvotus:	8 Muu suojeluarvo	Olotila:	2 Ei käytössä
Selitys:		Kohteen suojaus:	9 Muu suojeluarvo
		Selitys:	

Ympäristön suojaus:	0 Ei määritelty
Selitys:	



Mehtoseniityt 1, ristikko itään. Kuva: N. Latvakoski.

Kohdetyyppi:	9 Valmistuspaikat/työpaikat	Copyright:	© <i>Metsähallitus</i> 2008 © <i>Maanmittauslaitos</i> 1/MML/08
Koordinaatit:	X 7496975, Y 3525457, Z 216	Mittakaava:	1:10000



Ylimmäinen Angelvaara 2 pilkkapuu jäännös	MH-tunnus: 139589
--	------------------------------

Kohdetyyppi:	99 Muu/määrittelemätön	Haltija:	191 Metsätalous Itä-Lappi
Ajoitus:	7116 Uusi aika	Ylläpitäjä:	191 Metsätalous Itä-Lappi
Rakentamisvuosi:		Kunta:	742 Savukoski
Lukumäärä:	1		

Koordinaattiselitys:	Keskikoordinaatti	Geometria tuotettu:	4 Gps-mittaus, korjaamaton
Koordinaatit:	X 7498503, Y 3525162, Z 210	Löydöt:	

Taustatiedot

Kohde löytyi ilman ennakkotietoja.

Ympäristön kuvaus

Kohde sijaitsee Ylimmäisen Angelvaaran länsipuolella, Angeljoen itärannalla. Kohde sijoittuu joen rantatörmän reunalle. Joessa on tällä kohdalle hieman leveämpi kohta. Kasvillisuus on mäntyvaltaista kuivaa kangasta, jossa kasvaa nuorta kasvatusmetsää.

Kohteen kuvaus

Kohteessa on pilkkapuu. Puu on kelottunut halkaisijaltaan n. 25 cm paksu mänty, johon on tehty joen vastaiselle puolelle n. 1,5 m korkeudelle kirveellä kaksi pilkkaa. Pilkat ovat eri korkeuksilla. Alempi pilkoista on 10 cm korkea ja 5 cm leveä, ylempi 25 cm korkea ja vajaa 5 cm leveä.

Kohteen rajaus

Kohde rajattiin maanpinnalle näkyvien rakenteiden perusteella. Puun lisäksi muita rakenteita ei havaittu.

Tulkinta

Kohteessa on pilkkapuu, jonka tarkoitus ei ole tiedossa. Se voisi sijaintinsa perusteella liittyä esimerkiksi kalastukseen. Kohde ajoittuu 1900-luvun alkupuoliskolle.

Lisätietoja

Toimenpiteet

Tarkastukset

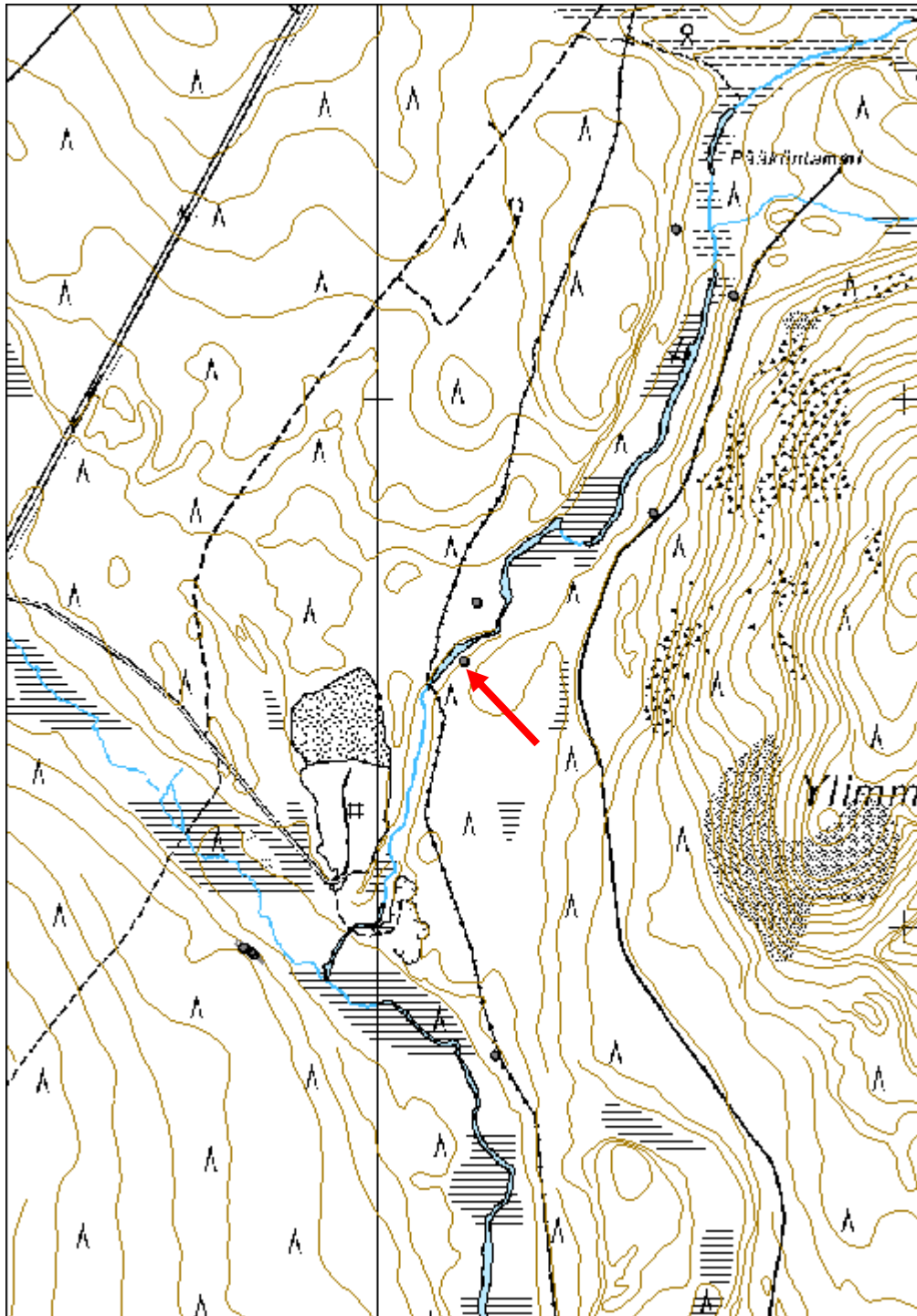
Tila: 3 Toteutettu Laji: 6 Suojeluarvojen tarkastus Tarkastusvuosi: 2011
Tarkastuspvm: 19.7.2011 Tarkastaja: S. Tolonen
Kuvaus: KMO kulttuuriperintöinventointi Savukoski 2011

Viranomais- rekisterinro:		Kunto:	2 Keskinertainen
Arvotus:	8 Muu suojeluarvo	Olotila:	2 Ei käytössä
Selitys:		Kohteen suojaus:	9 Muu suojeluarvo
		Selitys:	
Ympäristön suojaus:	0 Ei määritelty		
Selitys:			



Ylimmäinen Angelvaara, pilkkapuun pilkat länteen. Kuva N. Latvakoski.

Kohdetyyppi:	99 Muu/määrittelemätön	Copyright:	© Metsähallitus 2008 © Maanmittauslaitos 1/MML/08
Koordinaatit:	X 7498503, Y 3525162, Z 210	Mittakaava:	1:10000



Ylimmäinen Angelvaara 3 kämpä jäännös	MH-tunnus: 139592
--	-----------------------------

Kohdetyyppi:	1 Asuinpaikat	Haltija:	191 Metsätalous Itä-Lappi
Ajoitus:	7116 Uusi aika	Ylläpitäjä:	191 Metsätalous Itä-Lappi
Rakentamisvuosi:		Kunta:	742 Savukoski
Lukumäärä:	1		

Koordinaattiselitys:	Keskikoordinaatti	Geometria tuotettu:	4 Gps-mittaus, korjaamaton
Koordinaatit:	X 7498783, Y 3525520, Z 215	Löydöt:	

Taustatiedot

Kohde on merkitty Metsähallituksen Sutigis-järjestelmään.

Ympäristön kuvaus

Kohde sijaitsee Ylimmäisen Angelvaaran länsipuolella kulkevan Angelvaaran aluetien länsipuolella, Angeljoen kaakkoisrannalla. Kasvillisuus on koivuvaltaista kuivahkoa kangasta, jossa kasvaa uudistuskypsää metsää.

Kohteen kuvaus

Kohteessa on pyöröhirsirakenteinen kämpän jäännös. Rakennus on L-kirjaimen muotoinen. Rakennuksen pääosa on koillis-lounaisuuntainen, 12 m pitkä ja 5,8 m leveä. Pääosassa on kaksi samankokoista väliseinän erottamaa huonetta. Lounaispääty voi olla tupa ja kaakkoispääty talli, tai talli on voinut hävitä tienrakennuksen yhteydessä. Lounaanpuoleisen huoneen länsinurkassa on laakamaisista luonnonkivistä tehty uunin jäännös, joka on mitoiltaan 3 m x 4,5 m x 1,2 m korkea. Koillispäädyn kaakkoisseinällä on erillinen 4 m x 3,2 m kokoinen huone, jossa on metrin levyinen ulko-oven aukko koillispuoleisella pitemmällä seinällä. Oviaukon ympäriltä hirsistä on veistetty kirveellä. Myös rakennuksen pääosan koillispäädyn keskellä näyttäisi olevan ikkunan tai oven paikka. Rakennuksen pääosan hirsistä on jäljellä kaksi turpeen peittämää hirsikertaa, mutta erillinen eteisosa on paremmin säilynyt, ja siitä on jäljellä viisi hirsikertaa. Hirsissä on kirveellä veistetyt koirankaulasalvokset, ja niiden päistä osa on sahattu ja osa veistetty kirveellä. Hirsien päät on jätetty eripituisiksi. Tiivisteenä hirsien välissä on käytetty kunttaa. Kattorakenteista on jäljellä muutamia halkaistuja lautoja. Rakennuksen päällä kasvaa nuoria koivuja.

Kohteen rajaus

Kohde rajattiin maanpinnalle näkyvien rakenteiden perusteella.

Tulkinta

Kohteessa on metsätyökämpän jäännös, joka ajoittunee 1900-luvun alkupuoliskolle.

Tarkastukset

Tila: 3 Toteutettu

Laji: 6 Suojeluarvojen tarkastus

Tarkastusvuosi: 2011

Tarkastuspvm: 19.7.2011 Tarkastaja: S. Tolonen
 Kuvaus: KMO kulttuuriperintöinventointi Savukoski 2011

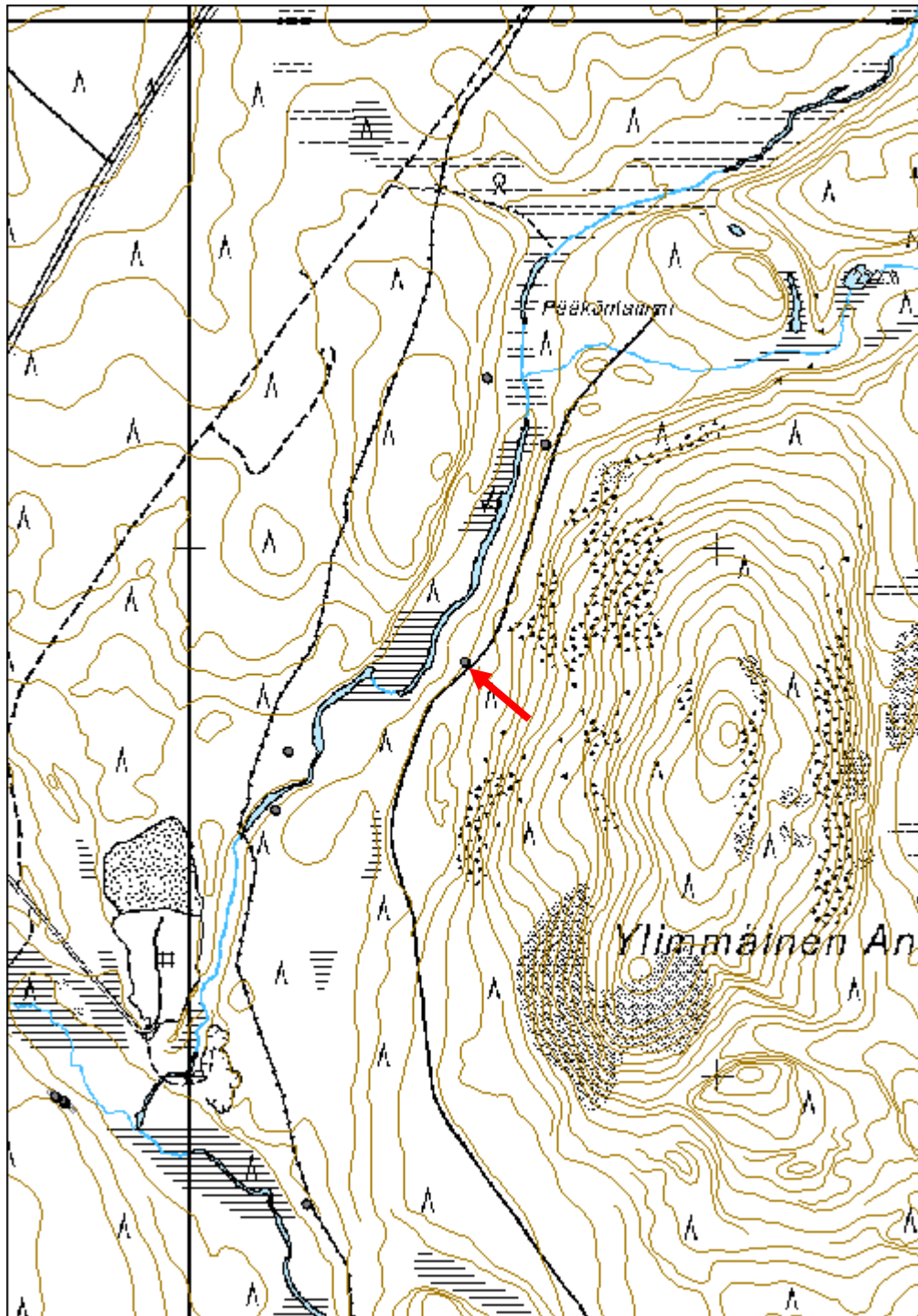
Viranomais- rekisterinro:		Kunto:	2 Kesinkertainen
Arvotus:	8 Muu suojeluarvo	Olotila:	2 Ei käytössä
Selitys:		Kohteen suojaus:	9 Muu suojeluarvo
		Selitys:	

Ympäristön suojaus:	0 Ei määritelty
Selitys:	



Ylimmäinen Angelvaara, kämpän jäännös länsilounaaseen. Kuva: N. Latvakoski.

Kohdetyyppi:	1 Asuinpaikat	Copyright:	© Metsähallitus 2008 © Maanmittauslaitos 1/MML/08
Koordinaatit:	X 7498783, Y 3525520, Z 215	Mittakaava:	1:10000



Ylimmäinen Angelvaara 4 kämpmä jäännös	MH-tunnus: 139603
---	-----------------------------

Kohdetyyppi:	1 Asuinpaikat	Haltija:	191 Metsätalous Itä-Lappi
Ajoitus:	7116 Uusi aika	Ylläpitäjä:	191 Metsätalous Itä-Lappi
Rakentamisvuosi:		Kunta:	742 Savukoski
Lukumäärä:	1		

Koordinaattiselitys:	Keskikoordinaatit	Geometria tuotettu:	4 Gps-mittaus, korjaamaton
Koordinaatit:	X 7499195, Y 3525672, Z 216	Löydöt:	

Taustatiedot

Kohde löytyi ilman ennakkotietoja.

Ympäristön kuvaus

Kohde sijaitsee Ylimmäisen Angelvaaran luoteispuolella, Pääköntammen ja eteläpuolella, Angeljoen itärannalla. Kohde sijoittuu matalalle rantatörmälle, josta nousee jyrkkä rinne tielle päin itään. Tie kulkee kohteesta 20 m etäisyydellä. Kasvillisuus on koivuvaltaista kuivahkoa kangasta, jossa kasvaa uudistuskypsää metsää.

Kohteen kuvaus

Kohteessa on kämpän jäännös. Kämpmä on pohjois-eteläsuuntainen, 14,8 m pitkä ja 7 m leveä. Rakennuksessa on kaksi väliseinän erottamaa huonetta. Eteläpäässä on 6,3 m kokoinen tupa, jonka lounaisnurkassa on 3,8 m x 2,7 m x 1 m kokoinen laakamaisista luonnonkivistä koostuva uunin jäännös. Pohjoispäässä on 8,5 m pitkä talliosa. Rakennuksesta on jäljellä kaksi lähes kokonaan turpeen peittämää pyöröhirttä. Hirsissä on koirankaulasalvokset, ja niiden päistä osa on sahattu, osa veistetty kirveellä. Katosta on jäljellä muutamia vuoliaisia. Katon harja on ollut rakennuksen pitkän sivun suuntainen. Rakennuksen päällä kasvaa nuoria koivuja.

Kohteen rajaus

Kohde rajattiin maanpinnalle näkyvien rakenteiden perusteella.

Tulkinta

Kohteessa on 1900-luvun alkupuoliskolle ajoittuva metsätyökämpmä.

Lisätietoja

Toimenpiteet

Tarkastukset

Tila: 3 Toteutettu Laji: 6 Suojeluarvojen tarkastus Tarkastusvuosi: 2011
Tarkastuspvm: 19.7.2011 Tarkastaja: S. Tolonen

Kuvaus: KMO kulttuuriperintöinventointi Savukoski 2011

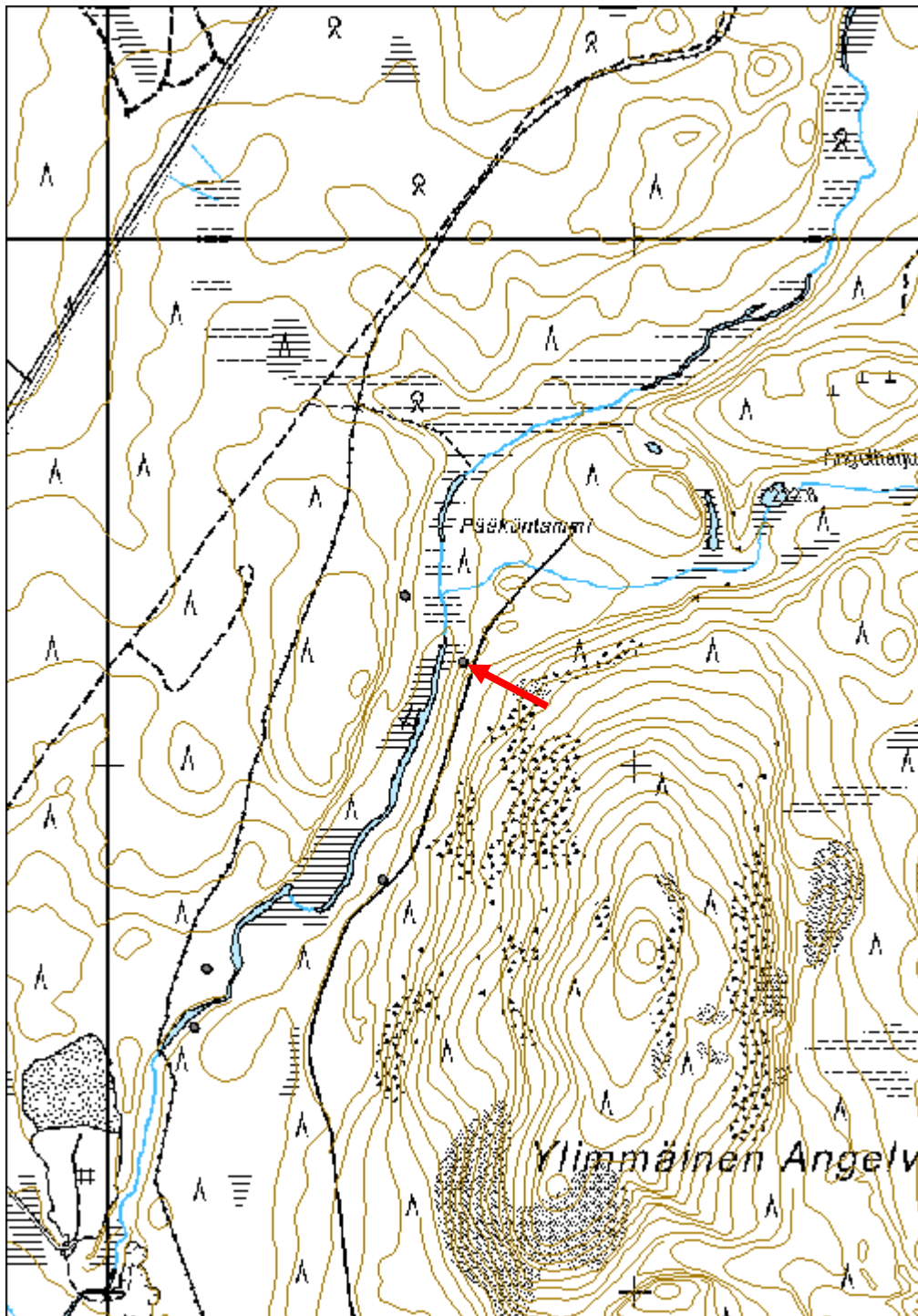
Viranomais- rekisterinro:		Kunto:	2 Kesinkertainen
Arvotus:	8 Muu suojeluarvo	Olotila:	2 Ei käytössä
Selitys:		Kohteen suojaus:	9 Muu suojeluarvo
		Selitys:	

Ympäristön suojaus:	0 Ei määritelty
Selitys:	



Ylimmäinen Angelvaara 4, kämpän jäännös länsilounaaseen. Kuva: N. Latvakoski.

Kohdetyyppi:	1 Asuinpaikat	Copyright:	© Metsähallitus 2008 © Maanmittauslaitos 1/MML/08
Koordinaatit:	X 7499195, Y 3525672, Z 216	Mittakaava:	1:10000



Hommaselkä 1 tappipuu	MH-tunnus: 139611
------------------------------	-----------------------------

Kohdetyyppi:	99 Muu/määrittelemätön	Haltija:	191 Metsätalous Itä-Lappi
Ajoitus:	7116 Uusi aika	Ylläpitäjä:	191 Metsätalous Itä-Lappi
Rakentamisvuosi:		Kunta:	742 Savukoski
Lukumäärä:	2		

Koordinaattiselitys:	Keskikoordinaatti	Geometria tuotettu:	4 Gps-mittaus, korjaamaton
Koordinaatit:	X 7499321, Y 3525562, Z 217	Löydöt:	

Taustatiedot

Kohde löytyi ilman ennakkotietoja.

Ympäristön kuvaus

Kohde sijaitsee Hommaselän kaakkoisosassa Angeljoen ja Pääköntammen länsipuolella, 65 m etäisyydellä joesta. Vastarannalla Angeljokeen laskee Angelharjun lammilta oja. Kohde sijoittuu joen rantaan laskevan terassin reunalla. Länsipuolella rinne nousee ylemmälle terassille. Kasvillisuus on mäntyvaltaista kuivahkoa kangasta, jossa kasvaa uudistuskypsää metsää.

Kohteen kuvaus

Kohteessa on kaksi toisistaan 5 m etäisyydellä olevaa elävää 25-30 cm paksua mäntyä, joista idänpuoleiseen on porattu läpi kaksi reikää metrin korkeudelle. Reiät on tehty puun keskikohtaan päällekkäin. Länsipuolella olevaan mäntyyn on porattu reiät metrin korkeudelle eri sivuille niin, että reiät ovat suorassa kulmassa toisiinsa nähden, ja reikiin on lyöty puutapit, jotka pistävät n. 10 cm rungon ulkopuolelle. Tässäkin reiät ovat puun keskikohdassa. Mahdollisesti toisessakin puussa on ollut tapit tai jotain muita rakenteita, mutta ne ovat voineet lahota pois.

Kohteen rajaus

Kohde rajattiin maanpinnalle näkyvien rakenteiden perusteella. Kohde rajautuu puiden kohdalle.

Tulkinta

Tappipuiden käyttötarkoitus ei ole tiedossa. Muilla alueilla hiukan vastaavanlaisia puita on pidetty konttipuina, mutta niissä ei yleensä ole kokonaan puun läpi porattuja reikiä, ja tapit ovat korkeammalla. Kohde ajoittunee 1900-luvun alkupuolelle tai puoliväliin.

Tarkastukset

Tila: 3 Toteutettu Laji: 6 Suojeluarvojen tarkastus Tarkastusvuosi: 2011
Tarkastuspm: 21.7.2011 Tarkastaja: S. Tolonen
Kuvaus: KMO kulttuuriperintöinventointi Savukoski 2011

Viranomais- rekisterinro:		Kunto:	2 Keskinertainen
Arvotus:	8 Muu suojeluarvo	Olotila:	2 Ei käytössä
		Kohteen suojelu:	9 Muu suojeluarvo
Ympäristön suojelu:	0 Ei määritelty		

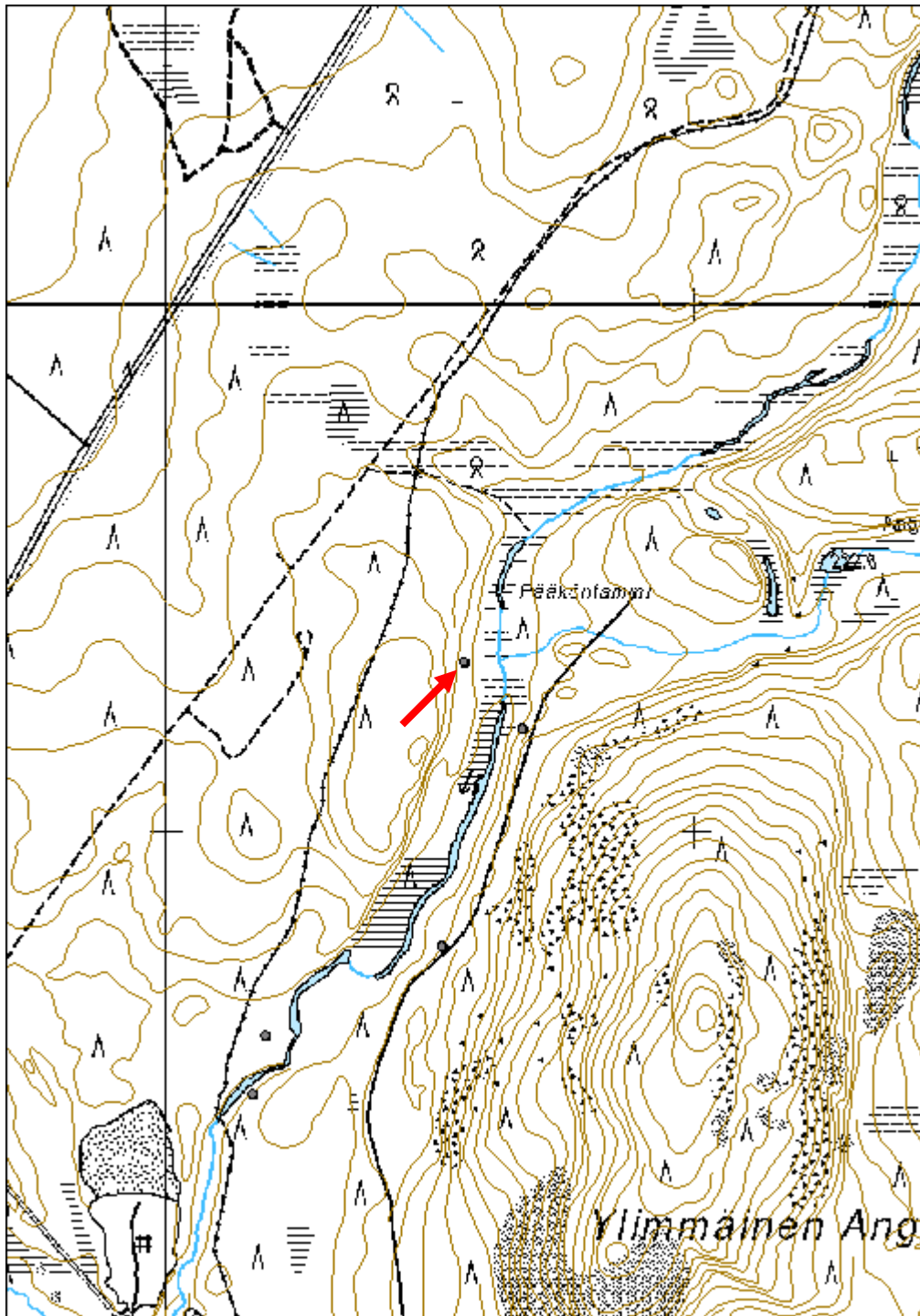


Hommaselkä 1, puu 1 itäkaakkoon. Kuva. N. Latvakoski.



Hommaselkä 1, puu 2 pohjoiseen. Kuva. N. Latvakoski.

Kohdetyyppi:	99 Muu/määrittelemätön	Copyright:	© Metsähallitus 2008 © Maanmittauslaitos 1/MML/08
Koordinaatit:	X 7499321, Y 3525562, Z 217	Mittakaava:	1:10000



Hommaselkä 2 kämppä jäännös	MH-tunnus: 139618
------------------------------------	------------------------------

Kohdetyyppi:	1 Asuinpaikat	Haltija:	191 Metsätalous Itä-Lappi
Ajoitus:	7116 Uusi aika	Ylläpitäjä:	191 Metsätalous Itä-Lappi
Rakentamisvuosi:		Kunta:	742 Savukoski
Lukumäärä:	3		

Koordinaattiselitys:	Keskikoordinaatti	Geometria tuotettu:	4 Gps-mittaus, korjaamaton
Koordinaatit:	X 7498614, Y 3525186, Z 211	Löydöt:	

Taustatiedot

Kohde löytyi ilman ennakkotietoja.

Ympäristön kuvaus

Kohde sijaitsee Hommaselän eteläosassa, Angeljoen itärannalla olevalla laajahkolla tasanteella. Kohteen länsipuolella kulkee poroaita. Kasvillisuus on mäntyvaltaista kuivaa kangasta, jossa kasvaa nuorta kasvatusmetsää. Kohteesta 250 m etäisyydellä lounaaseen on suuri soranottoaikka.

Kohteen kuvaus

Kohteessa on kämpän jäännös. Kämpä on kooltaan 7,2 m x 6,1 m ja pohjois-eteläsuuntainen. Rakennuksesta on jäljellä kaksi lahoavaa pyöröhirsikertaa ja kattorakenteita. Hirsissä on sahatut koirankaulasalvokset ja hirsien päistä osa on sahattu, osa veistetty, ja ne on jätetty eripituisiksi. Hirret ovat pitkälle maatuneet, ja yksittäiset hirret erottuvat enää heikosti. Rakennuksen koillisnurkassa on laakamaisista luonnonkivistä koostuva uunin jäännös, joka on kooltaan 3 m x 2,7 m x 1,1 m. Katosta on jäljellä kurkihirsi ja halkaistuja lautoja. Katon harja on ollut rakennuksen pitkän sivun suuntainen. Kämpän itäseinustan vieressä on kaksi halkaisijaltaan 1 m kokoista, 40 cm syvää kuoppaa. Kämpän päällä kasvaa koivuntaimia.

Kohteen rajaus

Kohde rajattiin maanpinnalle näkyvien rakenteiden perusteella. Kohteeseen kuuluu kämppä ja sen vieressä olevat kuopat.

Tulkinta

Kohteessa on kämpän jäännös, joka ajoittuu mahdollisesti 1900-luvun alkupuoliskolle.

Lisätietoja

Toimenpiteet

Tarkastukset

Tila: 3 Toteutettu Laji: 6 Suojeluarvojen tarkastus Tarkastusvuosi: 2011
 Tarkastuspvm: 21.7.2011 Tarkastaja: S. Tolonen
 Kuvaus: KMO kulttuuriperintöinventointi Savukoski 2011

**Viranomais-
rekisterinro:**

Kunto: 2 Keskinertainen

Arvotus: 8 Muu suojeluarvo

Olotila: 2 Ei käytössä

**Kohteen
suojelu:** 9 Muu suojeluarvo

Selitys:

Selitys:

**Ympäristön
suojelu:**

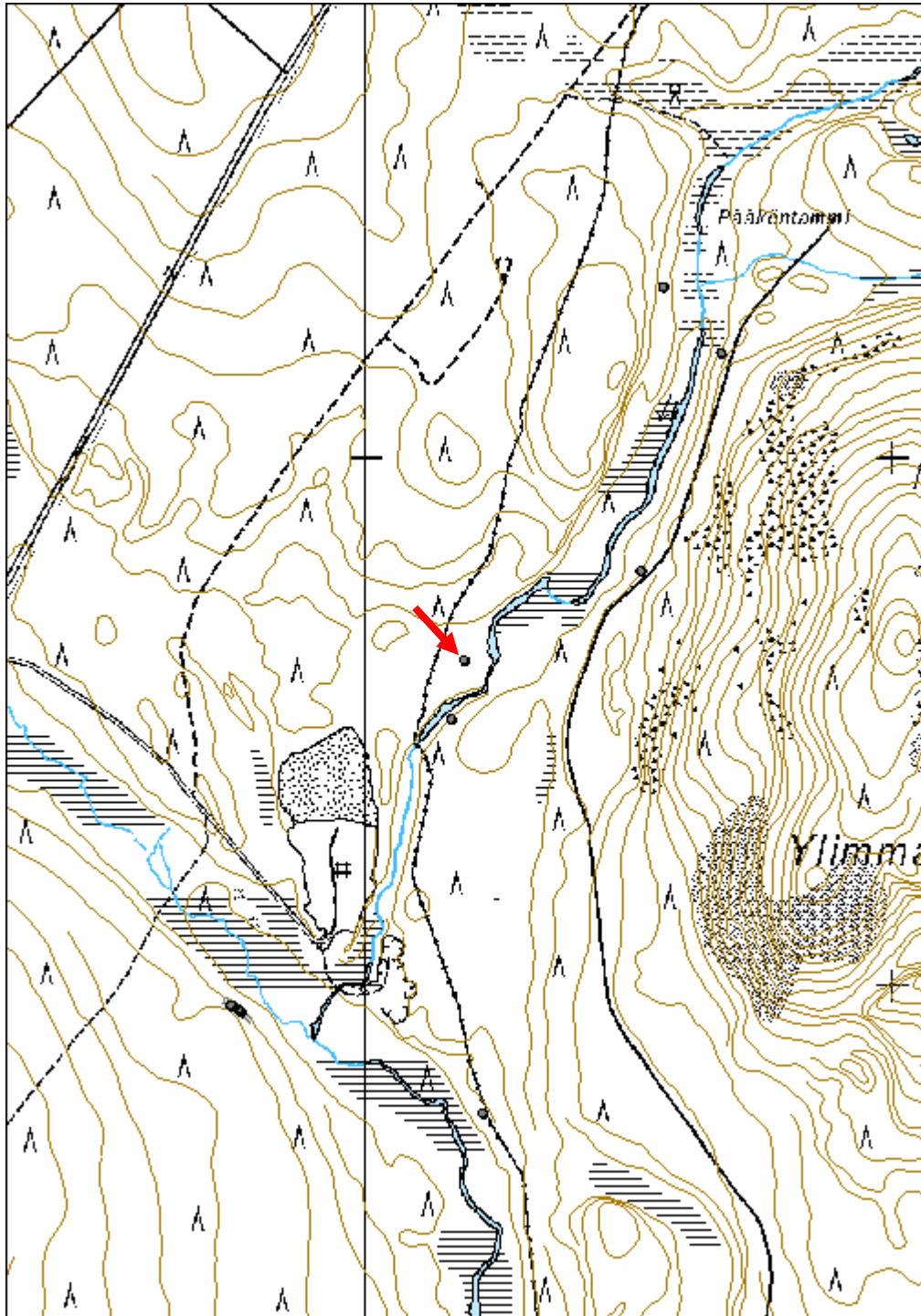
0 Ei määritelty

Selitys:



Hommaselkä 2, kämpän jäännös lounaaseen. Kuva: N. Latvakoski.

Kohdetyyppi:	1 Asuinpaikat	Copyright:	© <i>Metsähallitus</i> 2008 © <i>Maanmittauslaitos</i> 1/MML/08
Koordinaatit:	X 7498614, Y 3525186, Z 211	Mittakaava:	1:10000



Kolpan Kyläselkä 1 kämpä jäännös	MH-tunnus: 139627
---	------------------------------

Kohdetyyppi:	1 Asuinpaikat	Haltija:	191 Metsätalous Itä-Lappi
Ajoitus:	7116 Uusi aika	Ylläpitäjä:	191 Metsätalous Itä-Lappi
Rakentamisvuosi:		Kunta:	742 Savukoski
Lukumäärä:	3		

Koordinaattiselitys:	Keskikoordinaatti	Geometria tuotettu:	4 Gps-mittaus, korjaamaton
Koordinaatit:	X 7501462, Y 3527672, Z 234	Löydöt:	

Taustatiedot

Kohde tuli esille Erkki Piiraisen haastattelussa.

Ympäristön kuvaus

Kohde sijaitsee Kolpan Kyläselän kaakkoispuolella, Kylälammesta 660 m itään, Angeljoen luoteisrannalla rantaterassilla. Maaperä on melko kivinen. Kämpä 1:n luoteispuolella ja saunan länsipuolella on pieni kosteampi alue. Kasvillisuus on koivuvaltaista korpea. Ranta-alue on kitumaata, kauempana kasvaa nuorta kasvatusmetsikköä.

Kohteen kuvaus

Kohteessa on kahden kämpän ja saunan jäännökset.

Koordinaatit:

Kämpän jäännös 1: Y 3527659, X 7501432, Z 233;

Saunan jäännös: Y 3527672, X 7501465, Z 233;

Kämpän jäännös 2: Y 3527679, X 7501489, Z 234

Alueen eteläosassa oleva kämpä 1 on 7 m x 13 m kokoinen, etelä-pohjoissuuntainen pyöröhirsirakennus. Rakennus jakautuu väliseinällä kahteen osaan. Eteläpääty on 7 m pitkä ja pohjoispääty 6 m. Pohjoispääty on ilmeisesti tupa ja eteläosa talli. Pohjoisosan luoteisnurkassa on 3 m x 3 m x 1,1 m kokoinen laakamaisista luonnonkivistä koostuva uunin jäännös. Rakennuksesta on jäljellä viisi hirsikertaa ja kattorakenteita. Hirsissä on sahatut koirankaulasalvokset, ja niiden päistä osa on sahattu ja osa veistetty, ja ne on jätetty eripituisiksi. Hirret on asetettu lovipuoli ylöspäin. Katosta on jäljellä kurkihirsi ja halkaistuja lautoja. Katon harja on rakennuksen pitkän sivun suuntainen. Rakennuksen pohjoispään keskellä on reilun metrin levyinen oviaukko; hirret on katkaistu sahall ja hirsiiin on porattu reikiä, joissa on ollut ovirakennetta kannattelevia puutappeja. Rakennuksen päällä kasvaa nuoria koivuja.

Kämpä 1:n pohjoiskoillispuolella 35 m etäisyydellä rantaterassin reunalla on luultavasti saunan jäännös. Rakennus on 5 m x 4 m kokoinen, etelä-pohjoissuuntainen, ja sen koillisnurkassa on 2 m x 2,2 m x 1,1 kokoinen laakamaisista ja pyöreämmistä luonnonkivistä koostuvan uunin jäännös. Hirret erottuvat enää turpeen peittämänä maavallina. Rakennuksen päällä kasvaa koivuntaimia.

Saunasta 25 m pohjoisluoteeseen on vielä toinen pyöröhirsinen kämpän jäännös. Kämpä 2 on mitoiltaan 12 m x 12,3 m. Seinät ovat väli-ilmansuuntien mukaiset. Koillispuolella on 4,5 m pitkä osa, joka on metrin kapeampi kuin muu rakennus. Koillisosassa pohjan keskellä on kuoppa. Suuremmissa lounaisosassa ei näy väliseiniä, mutta sen kaikissa neljässä nurkassa on laakamaisista luonnonkivistä tehtyjen uunien jäännökset. Länsinurkan uuni on mitoiltaan 2,5 m x 2,5 m x 1 m, pohjoisnurkan 1,5 m x 1,7 m x 0,5 m, itänurkan 3,4 m x 3,4 m x 1,2 m ja etelänurkan uuni 2,6 m x 2,5 m x 0,9 m. Rakennuksen hirsirakenteet ovat turpeen peitossa, mahdollisesti jäljellä on kaksi hirsikertaa. Hirsissä on sahatut koirankaulasalvokset, ja niiden päistä osa on sahattu ja osa veistetty kirveellä. Katosta on jäljellä vuoliaisia ja riukuja. Katon harja on ollut kaakko-luodesuuntainen. Rakennuksen lounaisosan itäseinällä on kuoppa. Rakennuksen päällä kasvaa tiheästi paju- ja koivupensaikkoa.

Kohteen rajaus

Kohde rajattiin maanpinnalle näkyvien rakenteiden perusteella. Kohteeseen kuuluu rakennukset ja niiden välinen piha-alue.

Tulkinta

Kohteessa on metsätyökämpä. Kämpä liittyy luultavasti sen pohjoispuolella olevaan uittotammeen. Kohde ajoittuu 1900-luvun alkupuolelle.

Lisätietoja

Huom. Kuvat rakenteista löytyvät pistemuodossa tallennetuista alakohteista.

Toimenpiteet

Tarkastukset

Tila: 3 Toteutettu Laji: 6 Suojeluarvojen tarkastus Tarkastusvuosi: 2011
Tarkastuspvm: 21.7.2011 Tarkastaja: S. Tolonen
Kuvaus: KMO kulttuuriperintöinventointi Savukoski 2011

Viranomais- rekisterinro:		Kunto:	2 Keskinertainen
Arvotus:	8 Muu suojeluarvo	Olotila:	2 Ei käytössä
Selitys:		Kohteen suojelu:	9 Muu suojeluarvo
		Selitys:	

Ympäristön suojelu:	0 Ei määritelty
Selitys:	

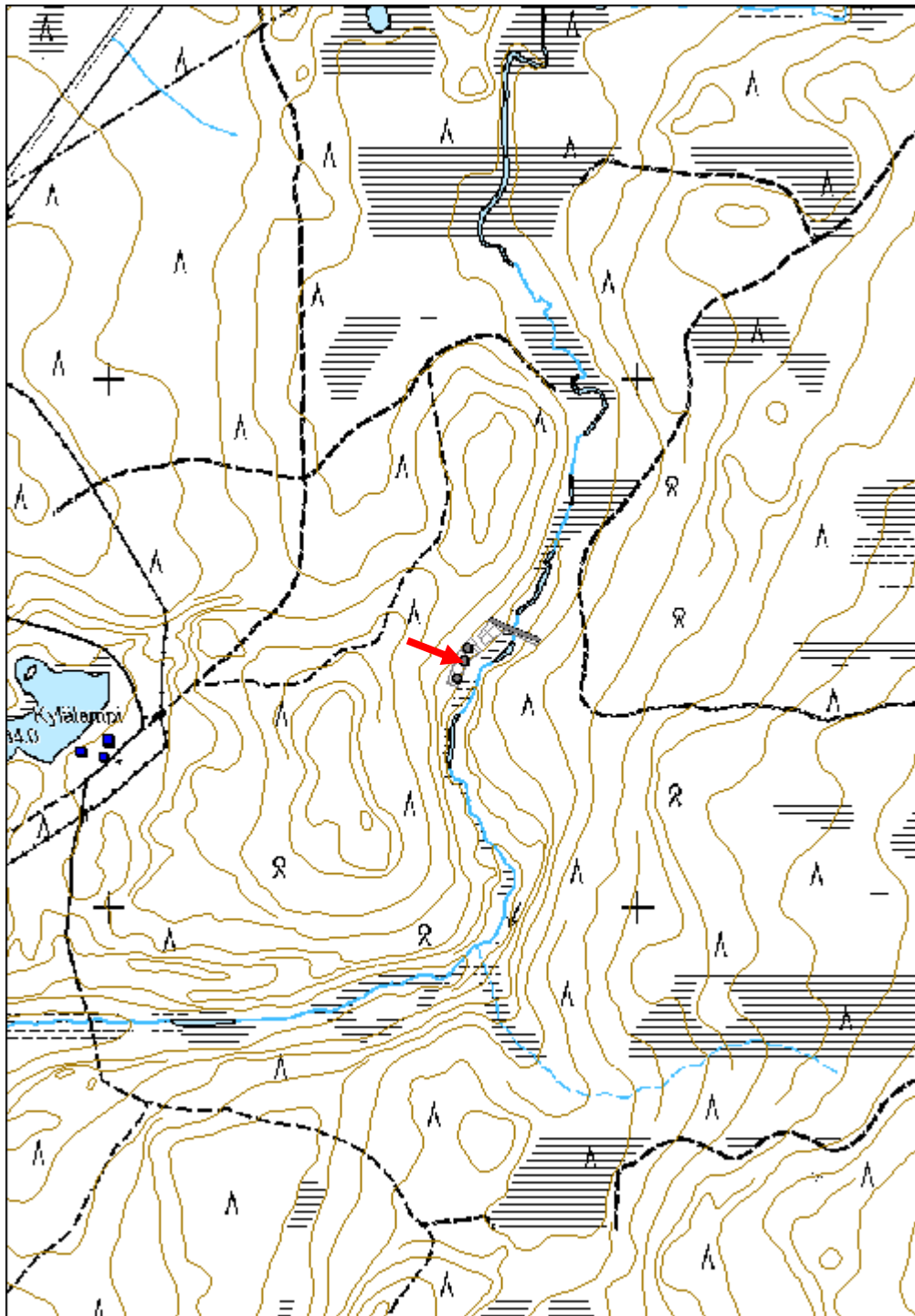


Kolpan Kyläselkä 1, kämppä 1 lounaaseen. Kuva: N. Latvakoski.



Kolpan Kyläselkä 1, sauna etelälounaaseen. Kuva: N. Latvakoski.

Kohdetyyppi:	1 Asuinpaikat	Copyright:	© <i>Metsähallitus</i> 2008 © <i>Maanmittauslaitos</i> 1/MML/08
Koordinaatit:	X 7501462, Y 3527672, Z 234	Mittakaava:	1:10000



Kolpan Kyläselkä 2 uittotammi jäännös	MH-tunnus: 139631
--	------------------------------

Kohdetyyppi:	9 Valmistuspaikat/työpaikat	Haltija:	191 Metsätalous Itä-Lappi
Ajoitus:	7116 Uusi aika	Ylläpitäjä:	191 Metsätalous Itä-Lappi
Rakentamisvuosi:		Kunta:	742 Savukoski
Lukumäärä:	1		

Koordinaattiselitys:	Keskikoordinaatti	Geometria tuotettu:	4 Gps-mittaus, korjaamaton
Koordinaatit:	X 7501519, Y 3527725, Z 231	Löydöt:	

Taustatiedot

Kohde löytyi ilman ennakkotietoja.

Ympäristön kuvaus

Kohde sijaitsee Kolpan Kyläselän kaakkoispuolella, Kylälammesta 750 m itään, Angeljoen rannalla. Luoteisrannalla kasvillisuus on koivuvaltaista korpea, kaakkoispuolella mäntyvaltaista kuivahkoa kangasta, jossa kasvaa nuorta kasvatusmetsää. Luoteisrannan alue ja joen välitön läheisyys on kitumaata.

Kohteen kuvaus

Kohteessa on uittotammi eli -pato. Tammi on rakenteeltaan pukkitammi. Rakenteen koko leveys on 13 m ja pituus luoteisosassa vesirajasta mitattuna 45 m. Tammi on luodekaakkosuuntainen. Joen kohdalta rakenteet on purettu pois. Tammen kaakkoisosaa ei tarkistettu. Yläjuoksun puolella on 3 m leveä maavalli, jonka alapuolella vallin reunassa on pystyssä olevia halkaistuja lautoja ja kaksi vaakahirsikertaa. Vallirakennetta tukee alajuoksun puolelta poikittain vallia vasten olevat tukihirret, jotka kiinnittyvät salvoksella vaakahirsien kohdalla oleviin pystyhirsiiin. Alajuoksun puolella tukihirsien päissä on keskimäärin 1,5 m kokoiset pyöreät kiviröykkiöt. Tammen luoteenpuoleisessa osassa röykkiöitä on seitsemän. Joen rannassa vallin alapuolella on kasa tammesta purettuja hirsiiä. Hirsissä on erilaisia lovia ja reikiä, joissa on puutappeja. Tammen ja alajuoksun puolella olevien rakennusten välisellä alueella on lisäksi irtonaisia pyöröhirsiiä, jotka eivät näytä kuuluvan mihinkään rakennukseen. Nekin on mahdollisesti purettu tammesta.

Koordinaatit:

Tammen valli: Y 3527743, X 7501533, Z 231

Kohteen rajaus

Kohde rajattiin maanpinnalle näkyvien rakenteiden perusteella. Kohteesta tarkastettiin ainoastaan luoteisrannan alue. Tammirakenteen kaakkoispään arvioitiin ulottuvan samalle korkeudelle kuin luoteispään. Kohteeseen kuuluu myös alue, josta on purettuja mahdollisesti tammeen kuuluneita hirsiiä.

Tulkinta

Kohteessa on uittotammi, joka ajoittuu luultavasti 1900-luvun alkupuolelle.

Tarkastukset

Tila: 3 Toteutettu Laji: 6 Suojeluarvojen tarkastus Tarkastusvuosi: 2011
 Tarkastuspvm: 21.7.2011 Tarkastaja: S. Tolonen
 Kuvaus: KMO kulttuuriperintöinventointi Savukoski 2011

Viranomais- rekisterinro:		Kunto:	2 Kesinkertainen
Arvotus:	8 Muu suojeluarvo	Olotila:	2 Ei käytössä
Selitys:		Kohteen suojaus:	9 Muu suojeluarvo
		Selitys:	

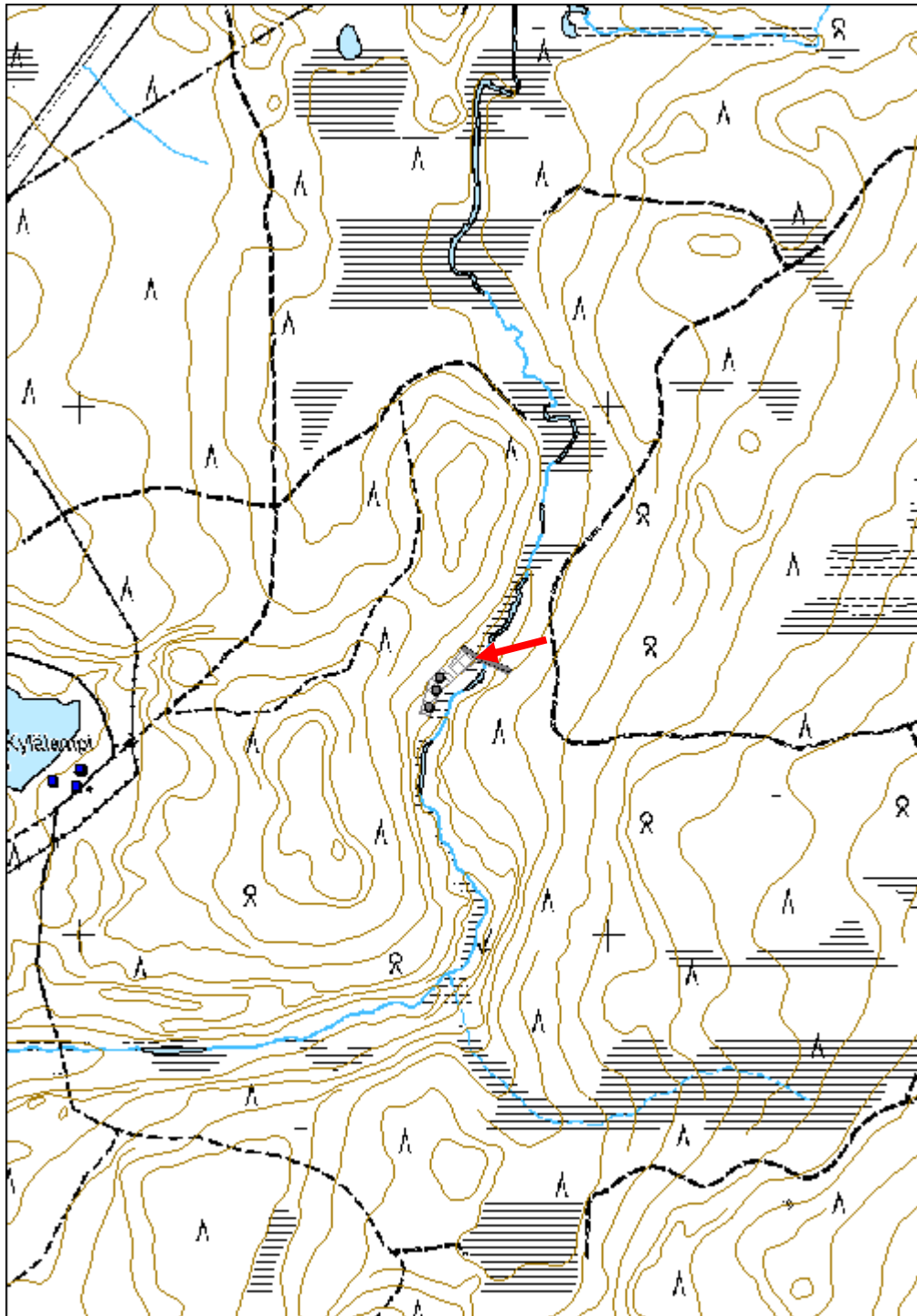
Ympäristön suojaus:	0 Ei määritelty
--------------------------------	-----------------

Selitys:	
-----------------	--



Kolpan Kyläselkä 2, uittotammen valli länteen. Kuva: N, Latvakoski.

Kohdetyyppi:	9 Valmistuspaikat/työpaikat	Copyright:	© <i>Metsähallitus</i> 2008 © <i>Maanmittauslaitos</i> 1/MML/08
Koordinaatit:	X 7501519, Y 3527725, Z 231	Mittakaava:	1:10000



Kylälampi 1 kämppä jäännös	MH-tunnus: 139651
-----------------------------------	------------------------------

Kohdetyyppi:	1 Asuinpaikat	Haltija:	191 Metsätalous Itä-Lappi
Ajoitus:	7116 Uusi aika	Ylläpitäjä:	191 Metsätalous Itä-Lappi
Rakentamisvuosi:		Kunta:	742 Savukoski
Lukumäärä:	2		

Koordinaattiselitys:	Keskikoordinaatti	Geometria tuotettu:	4 Gps-mittaus, korjaamaton
Koordinaatit:	X 7501355, Y 3526735, Z 236	Löydöt:	

Taustatiedot

Kohde löytyi ilman ennakkotietoja.

Ympäristön kuvaus

Kohde sijaitsee Kylälammen länsipään pohjoisrannalla rantatasanteella. Pohjoispuolella on jyrkkärinteinen kumpare. Kasvillisuus on mäntyvaltaista kuivaa kangasta, jossa kasvaa nuorta kasvatusmetsää. Rantakaistale on uudistuskypsää metsää.

Kohteen kuvaus

Kohteessa on kämpän ja saunan jäännökset.

Koordinaatit:

Kämpän jäännös: Y 3526748, X 7501361, Z 236;

Saunan jäännös: Y 3526710, X 7501349, Z 235

Kämpä on 25 m x 7,2 m kokoinen, koillis-lounaissuuntainen pyöröhirsirakennus. Rakennuksessa on neljä erillistä osaa. Koillis- ja lounaispäässä on erilliset tuvat ja niiden välissä kylmä osa, joka mahdollisesti jakautuu kahteen osaan. Koillispään tupa on 6,3 m pitkä, ja sen pohjoisnurkassa on laakakivistä tehdyn uunin jäännös. Uunin koko on 3 m x 3 m x 1 m. Lounaispään tupa on 5,7 m pitkä. Sen läsinurkassa on 3 m x 3 m x 1 m kokoinen laakakivi-uunin jäännös. Välioson keskellä on mahdollinen väliseinän paikka, joka jakaa välioson kahteen 6 m pitkään osaan. Rakennuksen tupaosista on jäljellä kolme hirsikertaa. Hirsissä on sahatut koirankaulasalvokset. Osa hirsien päistä on sahattu ja osa veistetty kirveellä, ja ne on jätetty eripituisiksi. Hirret on asetettu lovipuoli ylöspäin. Seinien tiivisteinä on käytetty kunttaa. Molempien tupien päätyseinän keskellä on 1 m leveät oviaukot. Oviaukon viereisiä hirsiiä on tuettu hirsien läpi kiinnitetyillä puutapeilla. Lounaistuvan oviaukon lähellä on lisäksi irtonainen 70 cm leveä lautarakenteinen ovi. Ovi on tehty kolmesta leveästä laudasta, joiden päälle on naulattu pienat ylä- ja alareunaan ja yksi viistosti oven keskelle. Ovenriipa on tehty käppyräisestä oksasta, ja se on melko ylhäällä oven yläreunassa. Lounaistuvan kaakkoisseinän keskellä on 48 cm leveä ja 28 cm korkea ikkuna-aukko. Aukko on sahattu kahden hirren kohdalle. Tupien räystässivuilla on pitkänmalliset 3-4 m pitkät, 0,5-1 m leveät ja 20 cm syvät kuopat. Keskiosasta on huonommin säilynyt kuin tupaosat, ja siitä on jäljellä enää yksi hirsikerta.

Rakennuksen katosta on jäljellä halkaistuja lautoja, osittainen kurkihirsii ja muita katon tukihirsiiä. Harja on ollut rakennuksen pituussuunnan mukainen. Rakennuksen päällä

kasvaa muutamia nuoria koivuja erityisesti tupien kohdalla.

Saunan jäännös sijaitsee kämpän lounaispuolella aivan järven rannassa. Se on 3,7 m pitkä ja 3,2 m leveä, koillis-lounaissuuntainen pyöröhirsirakennus. Hirsistä on jäljellä kolme kertaa, ja niissä on sahatut koirankaulasalvokset. Hirsien päistä osa on sahattu ja osa veistetty. Hirret on asetettu lovipuoli ylöspäin. Tiivisteenä on käytetty kunttaa. Koillispäädyn keskellä on 90 cm leveä oviaukko ja sen vieressä rakennuksen pohjoisnurkassa on 1,9 m x 1,5 m kokoinen laakakivikiukaan jäännös.

Kohteen rajaus

Kohde rajattiin maanpinnalle näkyvien rakenteiden perusteella. Kohteeseen kuuluu rakennukset ja niiden välinen piha-alue.

Tulkinta

Kohteessa on 1900-luvun alkupuoliskolle ajoittuva metsätyökämpä, luultavasti pääpirtti.

Lisätietoja

Huom. Kuvat rakenteista löytyvät pistemuodossa tallennetuista alakohteista.

Toimenpiteet

Tarkastukset

**Viranomais-
rekisterinro:**

Kunto: 2 Keskinertainen

Arvotus: 8 Muu suojeluarvo

Olotila: 2 Ei käytössä

**Kohteen
suojaus:** 9 Muu suojeluarvo

Selitys:

Selitys:

**Ympäristön
suojaus:**

0 Ei määritelty

Selitys:

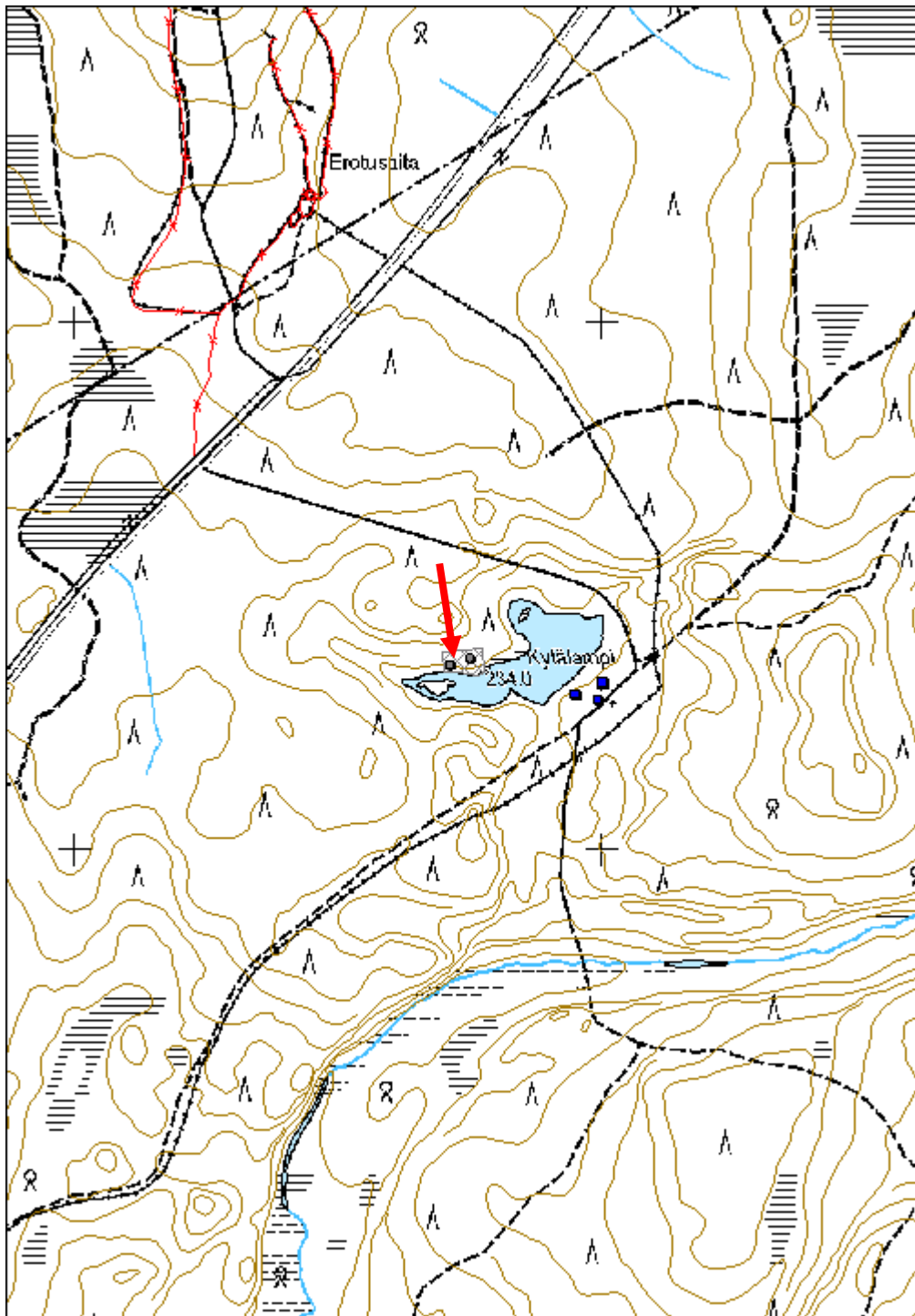


Kylälampi 1, kuvassa kämppä etualalla, takana oikealla sauna, kuva etelälounaaseen;
N. Latvakoski.



Kylälampi 1, saunan jäänteet länteen, Kuva: N. Latvakoski.

Kohdetyyppi:	1 Asuinpaikat	Copyright:	© <i>Metsähallitus</i> 2008 © <i>Maanmittauslaitos</i> <i>1/MML/08</i>
Koordinaatit:	X 7501355, Y 3526735, Z 236	Mittakaava:	1:10000



Pyörreseljänmännikkö 1 kämppä jäännös	MH-tunnus: 139661
--	------------------------------

Kohdetyyppi:	1 Asuinpaikat	Haltija:	191 Metsätalous Itä-Lappi
Ajoitus:	7116 Uusi aika	Ylläpitäjä:	191 Metsätalous Itä-Lappi
Rakentamisvuosi:		Kunta:	742 Savukoski
Lukumäärä:	2		

Koordinaattiselitys:	Keskikoordinaatti	Geometria tuotettu:	4 Gps-mittaus, korjaamaton
Koordinaatit:	X 7492607, Y 3530407, Z 243	Löydöt:	

Taustatiedot

Kohde on merkitty v. 1974 topografiseen karttaan kämpäksi, jonka pihassa on ulkorakennus.

Ympäristön kuvaus

Kohde sijaitsee Pyörreseljänmännikön luoteisosassa suon itälaidalla. Lähiympäristössä maasto on kivistä. Kasvillisuus on suon laidalla kuusivaltaista sekapuustoista korpea, ja itäpuolella mäntyvaltaista kuivaa kangasta, jossa kasvaa nuorta kasvatusmetsää. Korpialue on kitumaata.

Kohteen kuvaus

Kohteessa on kämpän ja siihen liittyvän ulkorakennuksen jäännös. Pieni piha-alue erottuu niiden ympärillä aukeana tasanteena.

Koordinaatit:

Kämpän jäännös: Y 3530409, X 7492599, Z 243;

Ulkorakennuksen jäännös: Y 3530406, X 7492613, Z 243

Ulkorakennus sijoittuu alueen pohjoispuolelle. Se on mitoiltaan 6,5 m x 3,8 m ja pohjoisluode-eteläkaakkosuuntainen. Rakennus on purettu, ja siitä on jäljellä yksi pyöröhirsikerta. Hirsien päät on sahattu, ja nurkkien kohdalla on nauvoja. Pohjoiskoillisnurkan itäkoillisivulla on pieni romahtanut rankorakenteinen osa, mahdollisesti käymälä, jossa on laudoituksena halkaistuja lautoja. Rakennuksessa on ollut huopakate.

7 m etäisyydellä ulkorakennuksen päädystä etelässä on 4,4 m x 5 m kokoinen purettu kämpän jäännös. Kämppä on myös pohjoisluode-eteläkaakkosuuntainen. Kämpästä on jäljellä yksi pelkkahirsikerta, ja rakennuksen pohja erottuu hiukan ympäristöään korkeamana maakumpareena. Rakennuksen länsilounaspuolella on kasa rakennuksista purettua materiaalia: kattohuopaa, halkaistuja lautoja, paksumpia lankkuja ja pyöröhirsiiä. Kämpän ympärillä on lisäksi mm. saunakauha, muovinen tiskiharja, kahvikuppi, pulloja ja kamiinan osia.

Kohteen rajaus

Kohde rajattiin maanpinnalle näkyvien rakenteiden perusteella.

Tulkinta

Paikalla on ollut kämpä viimeistään 1960-70-luvun vaihteessa. Se on ollut mahdollisesti poroaitaan liittyvä porokämpä.

Lisätietoja

Topografinen kartta 1:20 000. Karttalehti 3732 10. Maanmittauslaitos 1974.

Tarkastukset

Tila: 3 Toteutettu Laji: 6 Suojeluarvojen tarkastus Tarkastusvuosi: 2011
 Tarkastuspvm: 22.7.2011 Tarkastaja: S. Tolonen
 Kuvaus: KMO kulttuuriperintöinventointi Savukoski 2011

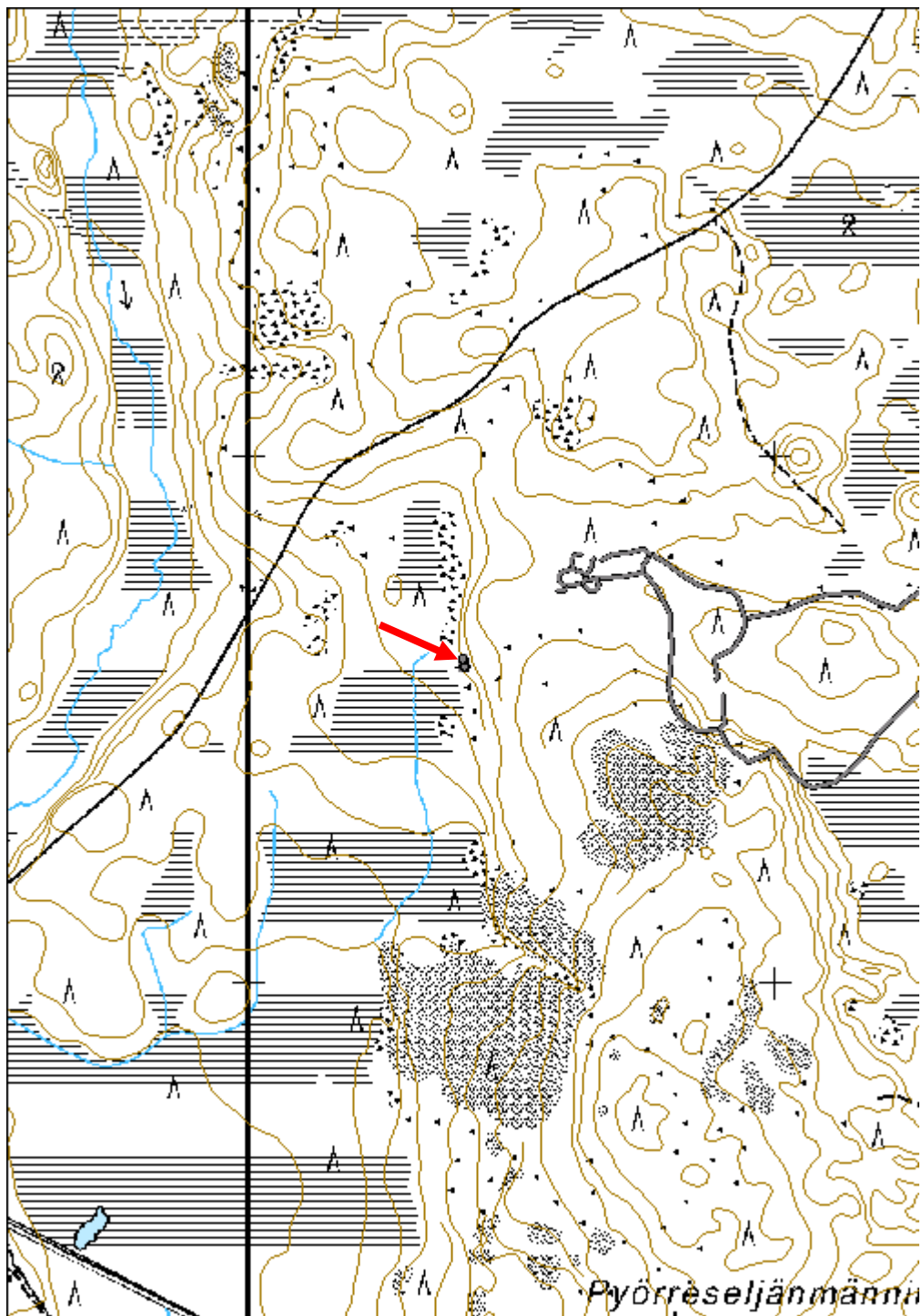
**Viranomais-
rekisterinro:****Kunto:** 2 Kesinkertainen**Olotila:** 2 Ei käytössä**Arvotus:** 8 Muu suojeluarvo**Kohteen
suojelu:** 9 Muu suojeluarvo**Ympäristön
suojelu:**

0 Ei määritelty



Pyörreseljänmännikkö 1, pihapiiri pohjoiseen. Kuva: N. Latvakoski.

Kohdetyyppi:	1 Asuinpaikat	Copyright:	© <i>Metsähallitus</i> 2008 © <i>Maanmittauslaitos</i> 1/MML/08
Koordinaatit:	X 7492607, Y 3530407, Z 243	Mittakaava:	1:10000



Pyörreseljänmännikkö 2 poroerotusaitaus jäännös	MH-tunnus: 139669
--	------------------------------

Kohdetyyppi:	9 Valmistuspaikat/työpaikat	Haltija:	191 Metsätalous Itä-Lappi
Ajoitus:	7116 Uusi aika	Ylläpitäjä:	191 Metsätalous Itä-Lappi
Rakentamisvuosi:		Kunta:	742 Savukoski
Lukumäärä:	1		

Koordinaattiselitys:	Keskikoordinaatti	Geometria tuotettu:	4 Gps-mittaus, korjaamaton
Koordinaatit:	X 7492453, Y 3531178, Z 250	Löydöt:	

Taustatiedot

Kohde tuli esille Antero Ylilokan haastattelussa. Se näkyy lisäksi v. 1974 topografisessa kartassa ja on merkitty Metsähallituksen Sutigis-järjestelmään.

Ympäristön kuvaus

Kohde sijaitsee Pyörreseljänmännikön pohjoisosassa. Maasto on osittain louhikkoista. Kasvillisuus on mäntyvaltaista kuivaa kangasta. Alueen kaakkoisosassa on taimikkoa, länsiosassa nuorta kasvatusmetsää, ja kirkun ja karsinoiden kohdalla uudistuskypsää metsää.

Kohteen kuvaus

Kohteessa on poroerotusaitaus. Rakenne ovat päästä päähän 700 m pitkä ja 450 m leveä. Poroaita mukailee maastonmuotoja ja suon reunaan, ja se on lähes luode-kaakkosuuntainen. Sen kirnuosa on luoteispäässä. Aita on enimmäkseen riukuaitaa. Aidokset ovat halkaistuja riukuja, jotka on naulattu kiinni paaluina toimiviin pyöröhirsii ja riukuja. osa paaluista on tuettu aidan sisä- ja ulkopuolelta vinopuilla. Aitauksen itäpää on osittain vajjeri- ja verkkoaitaa. Aidan korkeus on länsipäässä 2 m. Vuoden 1974 kartan perusteella aitauksen itäpään koilliskulmasta on lähtenyt luoteeseen päin suon reunoja pitkin kulkeva pitkä siula-aita. Osa rakenteista on kaatunut ja osa on vielä pystyssä ja helposti erottuvia.

Kohteen rajaus

Kohde rajattiin maanpinnalle näkyvien rakenteiden perusteella. Aitaus ei ole täysin yhtenäinen, vaan siellä täällä on pieniä aukkoja.

Tulkinta

Kohde ajoittuu viimeistään 1960-70-luvun vaihteeseen.

Lisätietoja

Topografinen kartta 1:20 000. Karttalehti 3732 10. Maanmittauslaitos 1974.

Toimenpiteet

Tarkastukset

Tila: 3 Toteutettu Laji: 6 Suojeluarvojen tarkastus Tarkastusvuosi: 2011
 Tarkastuspvm: 22.7.2011 Tarkastaja: S. Tolonen
 Kuvaus: KMO kulttuuriperintöinventointi Savukoski 2011

**Viranomais-
rekisterinro:**

Kunto: 2 Keskinertainen

Arvotus: 8 Muu suojeluarvo

Olotila: 2 Ei käytössä

**Kohteen
suojaus:** 9 Muu suojeluarvo

Selitys:

Selitys:

**Ympäristön
suojaus:**

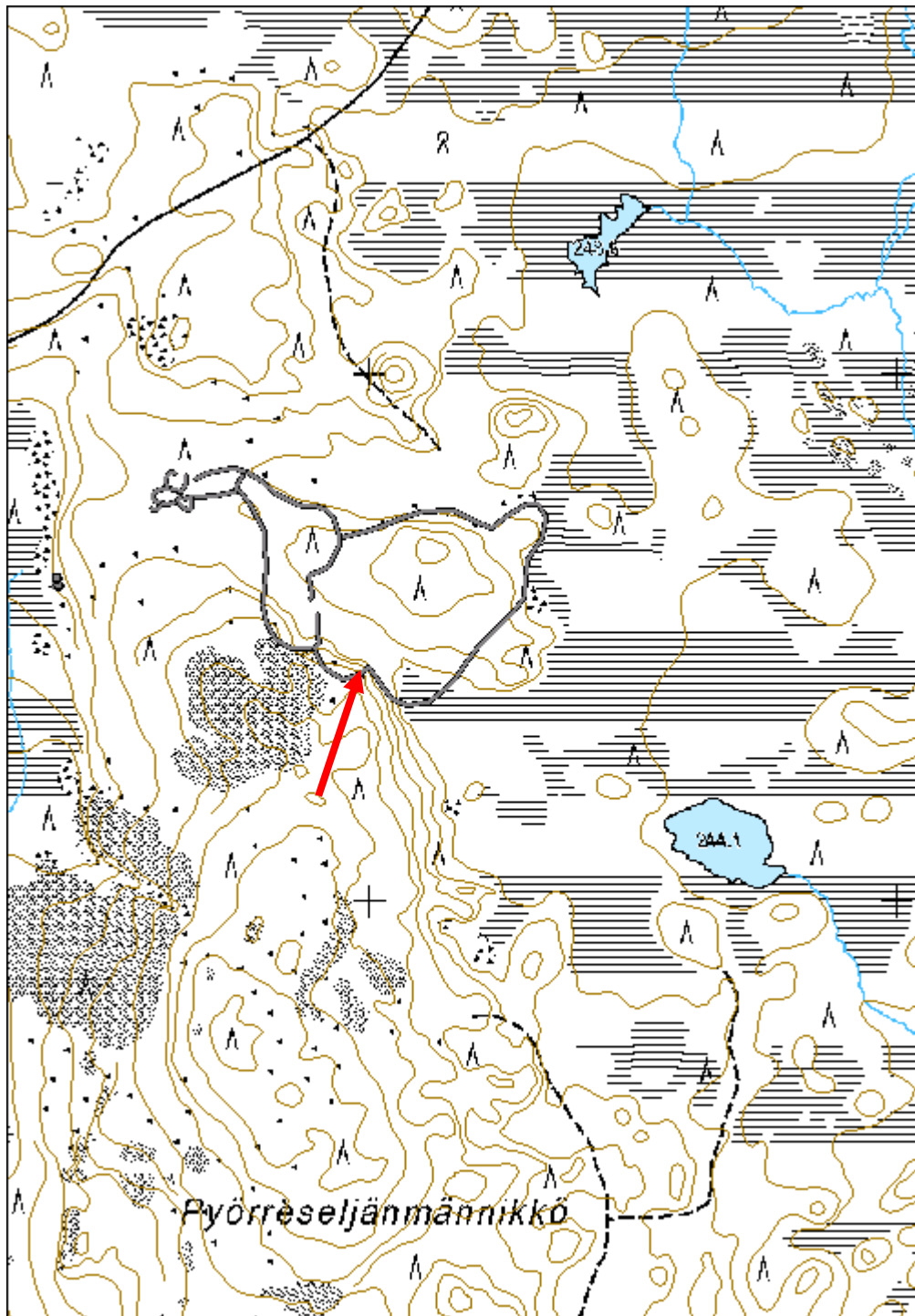
0 Ei määritelty

Selitys:



Pyörreseljänmännikkö 2 poroerotusaidan portti luoteeseen. Kuva: N. Latvakoski.

Kohdetyyppi:	9 Valmistuspaikat/työpaikat	Copyright:	© <i>Metsähallitus</i> 2008 © <i>Maanmittauslaitos</i> 1/MML/08
Koordinaatit:	X 7492453, Y 3531178, Z 250	Mittakaava:	1:10000



Alimmainen Angelvaara 1 kolmiomittaustorni jäännös	MH-tunnus: 139735
---	------------------------------

Kohdetyyppi:	9 Valmistuspaikat/työpaikat	Haltija:	191 Metsätalous Itä-Lappi
Ajoitus:	7116 Uusi aika	Ylläpitäjä:	191 Metsätalous Itä-Lappi
Rakentamisvuosi:		Kunta:	742 Savukoski
Lukumäärä:	1		

Koordinaattiselitys:	Keskikoordinaatti	Geometria tuotettu:	4 Gps-mittaus, korjaamaton
Koordinaatit:	X 7494909, Y 3527000, Z 343	Löydöt:	

Taustatiedot

Kohde löytyi ilman ennakkotietoja.

Ympäristön kuvaus

Kohde sijaitsee Alimmaisen Angelvaaran lakialueen eteläosassa, itään laskevan jyrkänteen lähellä, Angelvaaran palovartijan kämpän eteläpuolella. Maasto on louhikkoista. Kasvillisuutena on mäntyvaltaista kuivaa kangasta. Alue on luokiteltu joutomaaksi. Puusto on melko nuorta.

Kohteen kuvaus

Kohteessa on mahdollisesti kolmiomittaustornin jäännös. Tornin on purettu, ja jäljellä on enää tornin kolmen jalan sahatut tyngät ja tukiröykkiöt, sekä niiden keskellä kalliolla oleva metallitappi. Jalat sijoittuvat kolmiomaisesti 5,6 m etäisyydelle toisistaan. Tukiröykkiöt ovat halkaisijaltaan 2-3 m kokoisia, ja niiden keskellä on kaksi vinosti keskipisteeseen päin suuntautuvaa pyöröhirren jäännöstä.

Kohteen rajaus

Kohde rajattiin maanpinnalle näkyvien osien perusteella.

Tulkinta

Kohteessa on kolmiomittaustornin jäännös. Paalut voisivat kuulua puhelinlinjaankin, mutta niiden keskellä kalliolla on metallitappi, joita yleensä on kolmiomittaustornien kohdalla. Kohde ajoittuneen 1900-luvun puolivälin tienoille.

Lisätietoja

Toimenpiteet

Tarkastukset

Tila: 3 Toteutettu

Laji: 6 Suojeluarvojen tarkastus

Tarkastusvuosi: 2011

Tarkastuspvm: 25.7.2011 Tarkastaja: S. Tolonen
 Kuvaus: KMO kulttuuriperintöinventointi Savukoski 2011

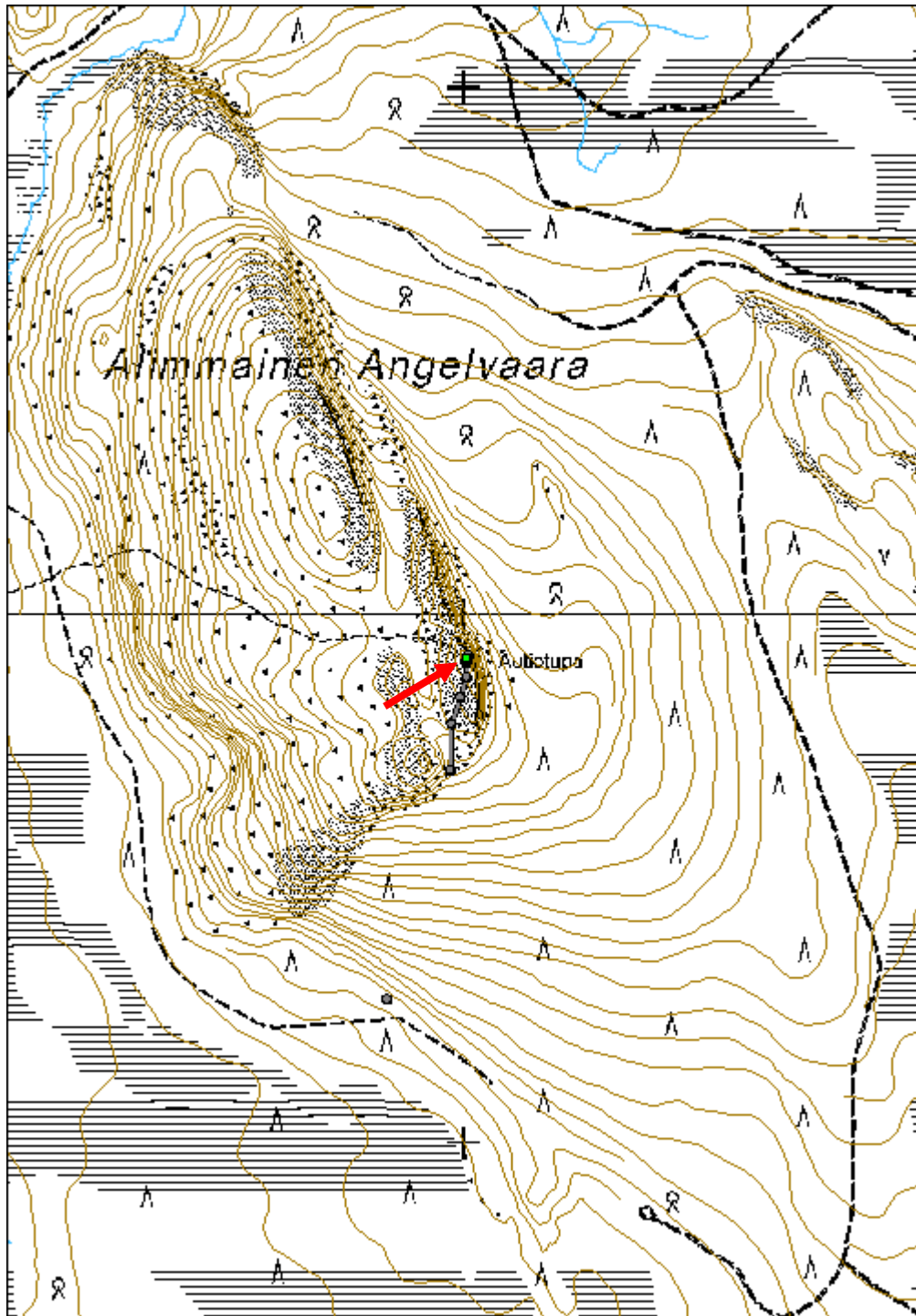
Viranomais- rekisterinro:		Kunto:	2 Kesinkertainen
Arvotus:	8 Muu suojeluarvo	Olotila:	2 Ei käytössä
Selitys:		Kohteen suojaus:	9 Muu suojeluarvo
		Selitys:	

Ympäristön suojaus:	0 Ei määritelty
Selitys:	



Alimmainen Angelvaara, kolmiomittaustornin tukiröykkiöt etelälounaaseen.
 Kuva N. Latvakoski.

Kohdetyyppi:	9 Valmistuspaikat/työpaikat	Copyright:	© <i>Metsähallitus</i> 2008 © <i>Maanmittauslaitos</i> 1/MML/08
Koordinaatit:	X 7494909, Y 3527000, Z 343	Mittakaava:	1:10000



Alimmainen Angelvaara 2 puhelinlinja jäännös	MH-tunnus: 139736
---	-----------------------------

Kohdetyyppi:	99 Muu/määrittelemätön	Haltija:	191 Metsätalous Itä-Lappi
Ajoitus:	7116 Uusi aika	Ylläpitäjä:	191 Metsätalous Itä-Lappi
Rakentamisvuosi:		Kunta:	742 Savukoski
Lukumäärä:	5		

Koordinaattiselitys:	Keskikoordinaatti	Geometria tuotettu:	4 Gps-mittaus, korjaamaton
Koordinaatit:	X 7494843, Y 3526991, Z 335	Löydöt:	

Taustatiedot

Vuoden 1955 ja 1956 Luiron hoitoalueen kartoissa näkyy Angelvaaralle merkitty puhelinlinja.

Ympäristön kuvaus

Kohde sijaitsee Alimmaisen Angelvaaran lakialueen eteläosassa ja eteläpuolelle laskevassa rinteessä. Maasto on louhikkoista. Kasvillisuutena on mäntyvaltaista kuivaa kangasta. Alue on luokiteltu joutomaaksi.

Kohteen kuvaus

Kohteessa on Angelvaaran palovartijan kämpän puretun puhelinlinjan jäännös. Puhelinlinja lähtee kämpän koilliskulmalta ja laskeutuu etelärinnettä alaspäin. Alueelta löydettiin viiden puhelinpylvään jäännökset 220 m matkalta. Pylväät ovat paksuja pyöröhirsiiä, jotka on sahattu poikki ja jäljellä on pelkkä tynkä. Pylväitä tukemaan on tehty luonnonkivistä röykkiöitä, joiden koko vaihtelee muutamasta kivistä 2 m halkaisijaltaan oleviin röykkiöihin. Lakialueella tukiröykkiöt ovat suurempia.

Koordinaatit:

Puhelinpylvään jäännös 1: Y 3527007, X 7494922, Z 342;

Puhelinpylvään jäännös 2: Y 3527003, X 7494881, Z 341;

Puhelinpylvään jäännös 3: Y 3526991, X 7494843, Z 336;

Puhelinpylvään jäännös 4: Y 3526974, X 7494793, Z 331;

Puhelinpylvään jäännös 5: Y 3526972, X 7494705, Z 318

Kohteen rajaus

Kohde rajattiin maanpinnalle näkyvien rakenteiden perusteella. Pylväsrakenteiden välisellä alueella ei ole rakenteita. Lähialueella alempana rinteessä on luultavasti lisää rakenteita, mutta niitä ei onnistuttu paikantamaan.

Tulkinta

Kohteessa on Angelvaaran palovartijan kämpän puhelinlinja. Linja on samanikäinen kuin kämpä, ja ajoittuu 1900-luvun puoliväliin.

Lisätietoja

Yleiskartta Luiron hoitoalueesta. Metsähallitus 1956

9-lehtinen talouskartta Luiron hoitoalueesta. 7. karttalehti. Metsähallitus 1955.

Tarkastukset

Tila: 3 Toteutettu Laji: 6 Suojeluarvojen tarkastus Tarkastusvuosi: 2011
 Tarkastuspvm: 25.7.2011 Tarkastaja: S. Tolonen
 Kuvaus: KMO kulttuuriperintöinventointi Savukoski 2011

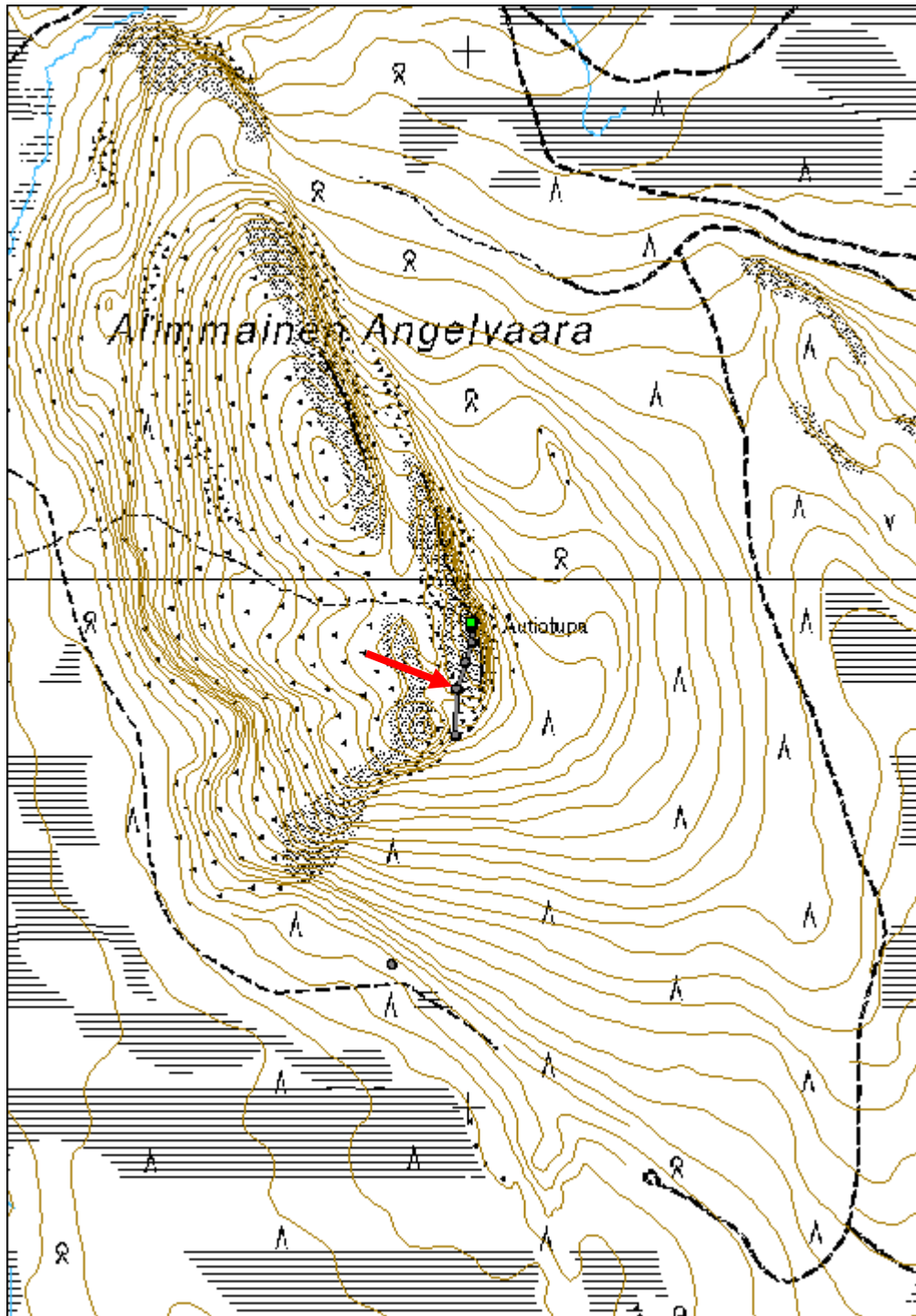
Viranomais- rekisterinro:		Kunto:	2 Keskinertainen
		Olotila:	2 Ei käytössä
Arvotus:	8 Muu suojeluarvo	Kohteen suojelu:	9 Muu suojeluarvo
Selitys:		Selitys:	

Ympäristön suojelu:	0 Ei määritelty
Selitys:	



Alimmainen Angelvaara 2, puhelinpylvään tukiröykkiö vaaran laella, kuva itään.
 Kuva N. Latvakoski.

Kohdetyyppi:	99 Muu/määrittelemätön	Copyright:	© Metsähallitus 2008 © Maanmittauslaitos 1/MML/08
Koordinaatit:	X 7494843, Y 3526991, Z 335	Mittakaava:	1:10000



Alimmainen Angelvaara 3 parkkuupukki jäännös	MH-tunnus: 139755
---	------------------------------

Kohdetyyppi:	9 Valmistuspaikat/työpaikat	Haltija:	191 Metsätalous Itä-Lappi
Ajoitus:	7116 Uusi aika	Ylläpitäjä:	191 Metsätalous Itä-Lappi
Rakentamisvuosi:		Kunta:	742 Savukoski
Lukumäärä:	1		

Koordinaattiselitys:	Keskikoordinaatti	Geometria tuotettu:	4 Gps-mittaus, korjaamaton
Koordinaatit:	X 7494271, Y 3526852, Z 219	Löydöt:	

Taustatiedot

Kohde löytyi ilman ennakkotietoja.

Ympäristön kuvaus

Kohde sijaitsee Alimmaisen Angelvaaran eteläpuolella, rinteen juurella tasanteella. Eteläpuolella 35 m etäisyydellä kulkee metsätie. Kasvillisuus on mäntyvaltaista kuivaa kangasta, jossa kasvaa taimikkoa.

Kohteen kuvaus

Kohteessa on pystyssä mutta hiukan kenollaan oleva parkkuupukin jäännös. Pukin selkä on tehty paksuhkosta 1,5 m pituisesta riu'usta, jonka etuosaan on naulattu kaksi kapeampaa reilun metrin pituista riukua jaloiksi. Jalkojen kiinnityspaikan kohdalta jalkojen sisäpintoja ja selkäosan sivuja on suoristettu.

Kohteen rajaus

Kohde rajattiin maanpinnalle näkyvien rakenteiden perusteella. Pukin lisäksi muita rakenteita ei havaittu.

Tulkinta

Kohteessa on mahdollisesti 1900-luvun puolivälin tienoille ajoittuva parkkuupukki.

Lisätietoja

Toimenpiteet

Tarkastukset

Tila: 3 Toteutettu Laji: 6 Suojeluarvojen tarkastus Tarkastusvuosi: 2011
Tarkastuspvm: 25.7.2011 Tarkastaja: S. Tolonen
Kuvaus: KMO kulttuuriperintöinventointi Savukoski 2011

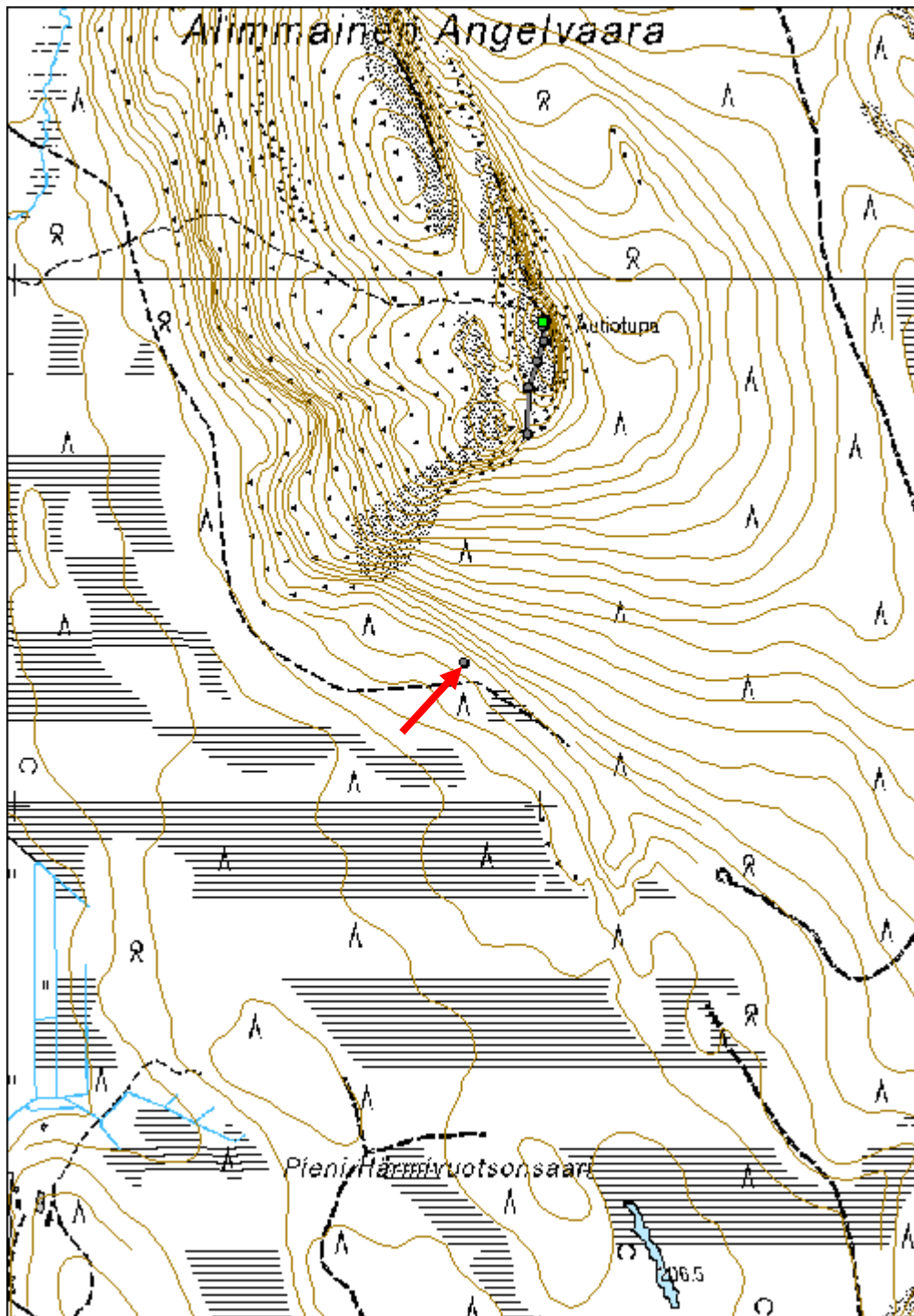
Viranomais- rekisterinro:		Kunto:	2 Keskinertainen
Arvotus:	8 Muu suojeluarvo	Olotila:	2 Ei käytössä
Selitys:		Kohteen suoja:	9 Muu suojeluarvo
Selitys:		Selitys:	

Ympäristön suoja:	0 Ei määritelty
Selitys:	



Alimmainen Angelvaara 3, parkkuupukki koilliseen. Kuva: N. Latvakoski.

Kohdetyyppi:	9 Valmistuspaikat/työpaikat	Copyright:	© Metsähallitus 2008 © Maanmittauslaitos 1/MML/08
Koordinaatit:	X 7494271, Y 3526852, Z 219	Mittakaava:	1:10000



Kannusvaara 1 parkkuupukki jäännös	MH-tunnus: 139760
---	------------------------------

Kohdetyyppi:	9 Valmistuspaikat/työpaikat	Haltija:	191 Metsätalous Itä-Lappi
Ajoitus:	7116 Uusi aika	Ylläpitäjä:	191 Metsätalous Itä-Lappi
Rakentamisvuosi:		Kunta:	742 Savukoski
Lukumäärä:	1		

Koordinaattiselitys:	Keskikoordinaatti	Geometria tuotettu:	4 Gps-mittaus, korjaamaton
Koordinaatit:	X 7495029, Y 3525581, Z 204	Löydöt:	

Taustatiedot

Kohde löytyi ilman ennakkotietoja.

Ympäristön kuvaus

Kohde sijaitsee Kannusvaaran ja Alimmaisen Angelvaaran välissä, palovartijan majalle johtavan reitin eteläpuolella, reitin aloituspisteestä tien laidasta 90 m kaakkoon. Kasvillisuus on mäntyvaltaista kuivaa kangasta, jossa kasvaa nuorta kasvatusmetsää.

Kohteen kuvaus

Kohteessa on pystyssä oleva parkkuupukin jäännös. Pukin selkä on tehty paksuhkosta 1,5 m pituisesta riu'usta, jonka etuosaan on naulattu kaksi kapeampaa reilun metrin pituista riukua jaloiksi. Jalkojen kiinnityspaikan kohdalta jalkojen sisäpintoja ja selkäosan sivuja on suoristettu. Selkäosa on jo melko laho.

Kohteen rajaus

Kohde rajattiin maanpinnalle näkyvien rakenteiden perusteella. Pukin lisäksi muita rakenteita ei havaittu.

Tulkinta

Kohteessa on mahdollisesti 1900-luvun puolivälin tienoille ajoittuva parkkuupukki.

Lisätietoja

Toimenpiteet

Tarkastukset

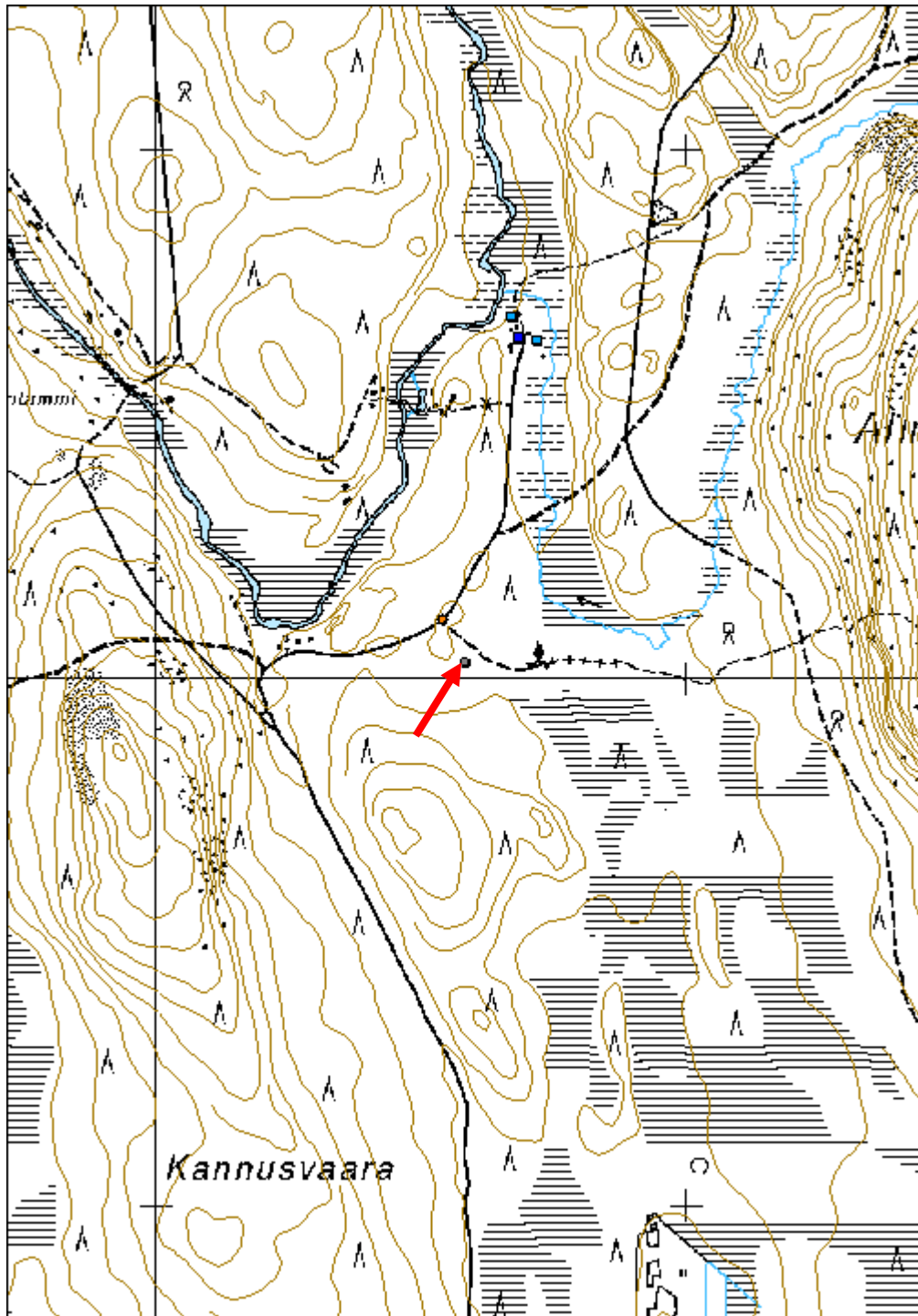
Tila: 3 Toteutettu Laji: 6 Suojeluarvojen tarkastus Tarkastusvuosi: 2011
Tarkastuspvm: 25.7.2011 Tarkastaja: S. Tolonen
Kuvaus: KMO kulttuuriperintöinventointi Savukoski 2011

Viranomais- rekisterinro:		Kunto:	2 Keskinertainen
Arvotus:	8 Muu suojeluarvo	Olotila:	2 Ei käytössä
Selitys:		Kohteen suoja:	9 Muu suojeluarvo
		Selitys:	
Ympäristön suoja:	0 Ei määritelty		
Selitys:			



Kannusvaara 1, parkkuupukki luoteeseen. Kuva: N. Latvakoski.

Kohdetyyppi:	9 Valmistuspaikat/työpaikat	Copyright:	© <i>Metsähallitus</i> 2008 © <i>Maanmittauslaitos</i> 1/MML/08
Koordinaatit:	X 7495029, Y 3525581, Z 204	Mittakaava:	1:10000



Iso Araselkä 1 kämppä jäännös	MH-tunnus: 139770
--------------------------------------	-----------------------------

Kohdetyyppi:	1 Asuinpaikat	Haltija:	191 Metsätalous Itä-Lappi
Ajoitus:	7116 Uusi aika	Ylläpitäjä:	191 Metsätalous Itä-Lappi
Rakentamisvuosi:		Kunta:	742 Savukoski
Lukumäärä:	3		

Koordinaattiselitys:	Keskikoordinaatti	Geometria tuotettu:	4 Gps-mittaus, korjaamaton
Koordinaatit:	X 7499152, Y 3531007, Z 286	Löydöt:	

Taustatiedot

Kohde on merkitty Metsähallituksen Sutigis-järjestelmään.

Ympäristön kuvaus

Kohde sijaitsee Ison Araselän koillispuolella, Lavajängän länsipuolella itää loivasti viettävän rinteen juurella. Kasvillisuus on mäntyvaltasita kuivahkoa kangasta. Suon laidalla kämpän itäpuolella on kuusivaltaista korpea. Alue on uudistusvaiheessa olevaa metsää, mutta kämpän alue on jätetty hakkaamatta.

Kohteen kuvaus

Kohteessa on kämpän ja tallin jäännökset. Rakennusten päällä kasvaa nuoria koivuja.

Koordinaatit:

Kämpän jäännös: Y 3531006, X 7499158, Z 286;

Tallin jäännös: Y 3531008, X 7499147, Z 286

Kämpä on itä-länsisuuntainen, 13,5 m pitkä ja 6,5 m leveä. Kämpä jakautuu väliseinällä kahteen samankokoiseen tupaosaan. Kämpästä on jäljellä pari turpeen peittämää pyöröhirsikertaa. Salvoksia ei erotu, mutta hirsien päät on sahattu ja jätetty eripituisiksi. Itäosan koillisnurkassa on laakakiviunin jäännös, joka on mitoiltaan 2,3 m x 2,4 m x 1,2 m. Länsipäädyn luoteisnurkassa on vastaavanlainen uunin jäännös, mitoiltaan 2,3 m x 2,4 m x 0,6 m. Kattorakenteista on jäljellä kurkihirsi. Katon harja on ollut rakennuksen pituussuunnan mukainen. Kämpän pohjoissivulla on pitkä seinälinjaa myötäilevä kuoppa, mitoiltaan 11 m x 1 m x 0,4 m.

Talli sijaitsee kämpän eteläpuolella ulkoseinistä mitattuna 4 m etäisyydellä. Rakennus on lähes neliön muotoinen rakennus, 11 m x 11,7 m kokoinen. Pitempi sivu on etelä-pohjoissuuntainen. Tallista on jäljellä pari turpeen peittämää pyöröhirsikertaa ja turpeen peittämiä kattorakenteita. Hirsien päät on veistetty kirveellä ja niissä on veistetyt koirankaulasalvokset. Harja on luultavasti ollut pohjois-eteläsuuntainen.

Kohteen rajaus

Kohde rajattiin maanpinnalle näkyvien rakenteiden perusteella. Kohteeseen kuuluu rakennukset ja niitä ympäröivä piha-alue.

Tulkinta

Kohteessa on 1900-luvun alkupuoliskolle ajoittuva metsätyökämpä.

Lisätietoja

Huom. Kuvat rakennuksista löytyvät pistemuodossa tallennetuista alakohteista.

Tarkastukset

Tila: 3 Toteutettu Laji: 6 Suojeluarvojen tarkastus Tarkastusvuosi: 2011
Tarkastuspvm: 26.7.2011 Tarkastaja: S. Tolonen
Kuvaus: KMO kulttuuriperintöinventointi Savukoski 2011

**Viranomais-
rekisterinro:**

Kunto: 2 Keskinertainen

Arvotus:

8 Muu suojeluarvo

Olotila: 2 Ei käytössä

**Kohteen
suojelu:** 9 Muu suojeluarvo

Selitys:

Selitys:

**Ympäristön
suojelu:**

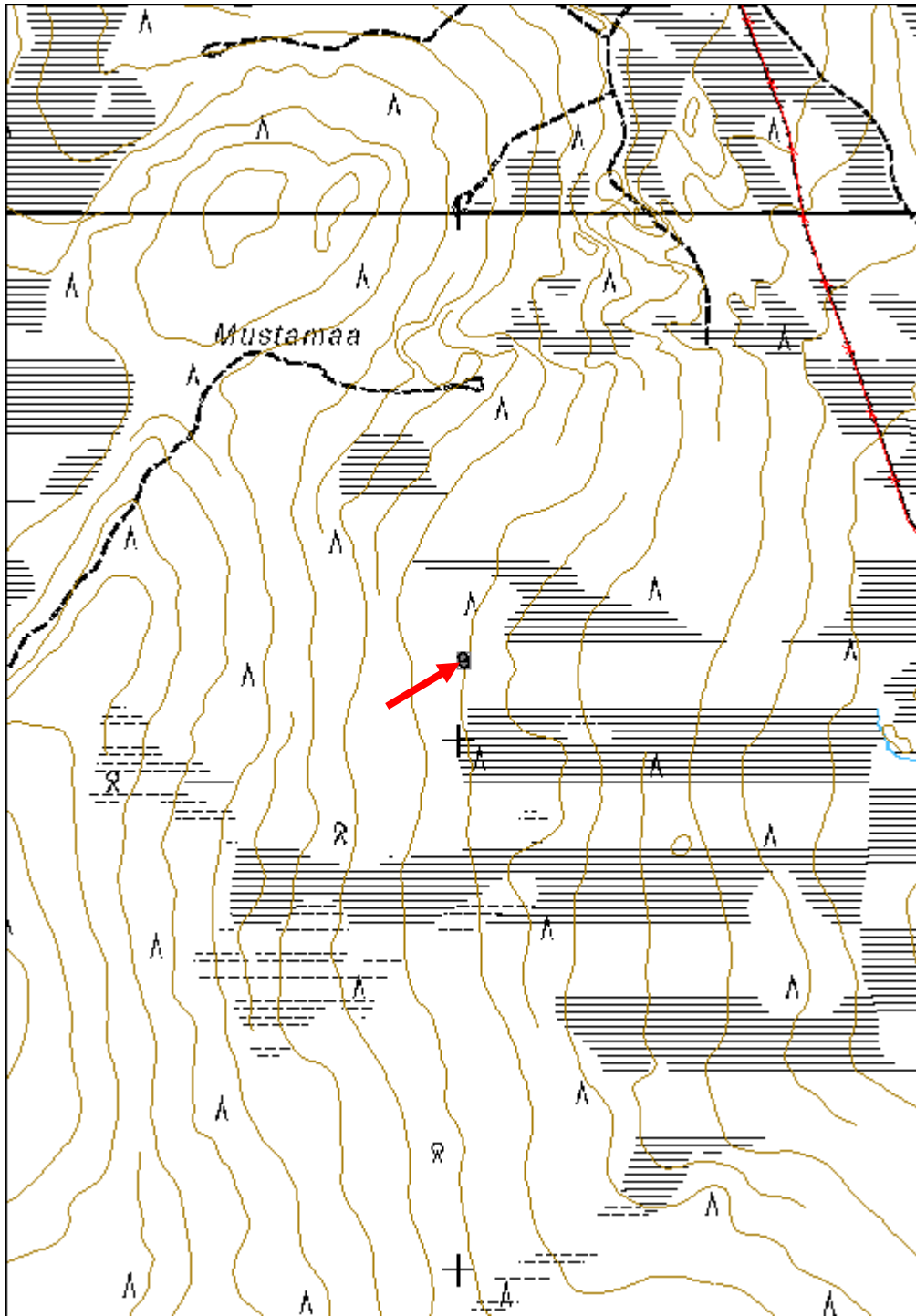
0 Ei määritelty

Selitys:



Iso Araselkä 1, kämpän jäännös etelälounaaseen. Kuva: N. Latvakoski.

Kohdetyyppi:	1 Asuinpaikat	Copyright:	© <i>Metsähallitus</i> 2008 © <i>Maanmittauslaitos</i> 1/MML/08
Koordinaatit:	X 7499152, Y 3531007, Z 286	Mittakaava:	1:10000



Seitavaara 1 vasotuskota jäännös	MH-tunnus: 139793
---	------------------------------

Kohdetyyppi:	1 Asuinpaikat	Haltija:	191 Metsätalous Itä-Lappi
Ajoitus:	7116 Uusi aika	Ylläpitäjä:	191 Metsätalous Itä-Lappi
Rakentamisvuosi:	1932	Kunta:	742 Savukoski
Lukumäärä:	1		

Koordinaattiselitys:	Keskikoordinaatti	Geometria tuotettu:	4 Gps-mittaus, korjaamaton
Koordinaatit:	X 7494520, Y 3540123, Z 256	Löydöt:	

Taustatiedot

Kohde on inventoitu ympäristökeskuksen Lapin kulttuuriympäristöt tutuksi -hankkeessa v. 2005. Se tuli myös esille Eila ja Antero Ylilokan haastattelussa.

Ympäristön kuvaus

Kohde sijaitsee Seitavaaran poroerotusaidan kaakkoispuolella, Seitajärven tieltä Paavonmaalle kääntyvän tien kaakkoispuolella 25 m etäisyydellä. Kasvillisuus on mäntyvaltaista kuivahkoa kangasta, jossa kasvaa nuorta kasvatusmetsää. Puusto on hyvin harvaa.

Kohteen kuvaus

Kohteessa on vasotuskodan jäännös. Vasotuskota on kuulunut Petteri Värriölle, ja se on rakennettu ympäristökeskuksen inventoinnissa kerättyjen tietojen mukaan v. 1932.

Harjakota on 2,9 m pitkä ja 4 m leveä. Siitä on jäljellä neljä pyöröhirsikertaa ja kattorakenteita. Hirret ovat kapeita, ja niissä on sahatut koirankaulasalvokset, joissa lovet on tehty molemmille puolille niin, että yläpuolen lovi on syvämpi kuin alapuolen lovi. Hirsien päät on sahattu ja jätetty eripituisiksi. Katosta on jäljellä kurkihirsi ja ruoteina käytettyjä halkaistuja lautoja. Katto on ollut matala, länsiseinän päässä on säilyneenä alimpia päätykolmion hirsii. Länsipäädyn keskellä on 90 cm leveä oviaukko. Kodan itäseinästä on sahattu hirsii pois.

Kohteen rajaus

Kohde rajattiin maanpinnalle näkyvien osien perusteella. Kodan lisäksi muita rakenteita ei ympäristöstä havaittu.

Tulkinta

Kohteessa on porojen hihnavastotuksessa käytetty yöpymissuoja, vastotuskota. Kota on rakennettu v. 1932.

Lisätietoja

Kohde on Lapin ympäristökeskuksen Lapin kulttuuriympäristöt tutuksi -hankkeessa kohde nro: 742-141. Hankkeen kaikkien kohteiden tietoja pääsee selaamaan OIVA-palvelusta:

<<http://www.ymparisto.fi/oiva>>.

Tarkastukset

Tila: 3 Toteutettu Laji: 6 Suojeluarvojen tarkastus Tarkastusvuosi: 2011
 Tarkastuspvm: 26.7.2011 Tarkastaja: S. Tolonen
 Kuvaus: KMO kulttuuriperintöinventointi Savukoski 2011

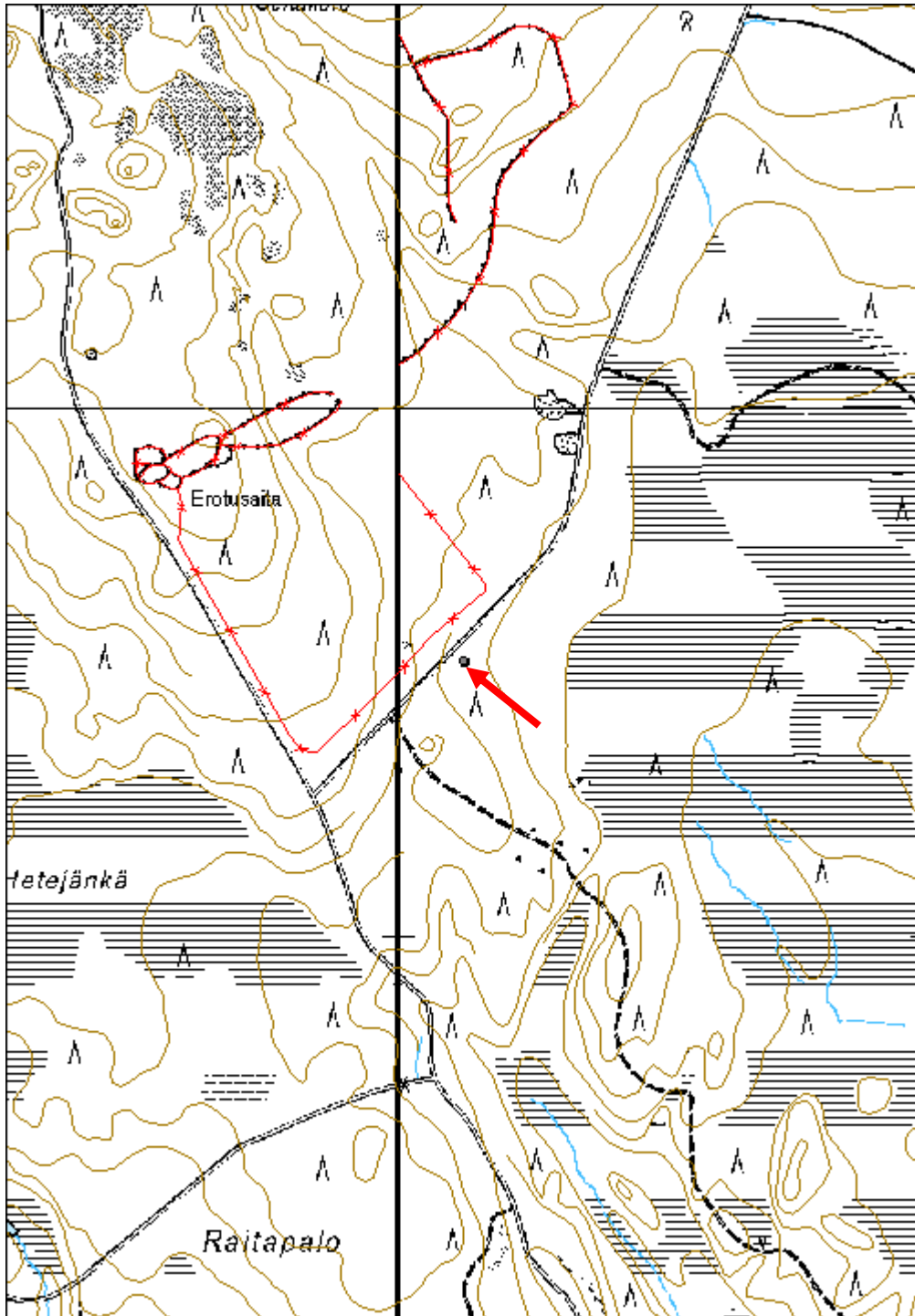
Viranomais- rekisterinro:		Kunto:	2 Keskinertainen
		Olotila:	2 Ei käytössä
Arvotus:	8 Muu suojeluarvo	Kohteen suojelu:	9 Muu suojeluarvo
Selitys:		Selitys:	

Ympäristön suojelu:	0 Ei määritelty
Selitys:	



Seitavaara 1, vasotuskota länsilounaaseen. Kuva: N. Latvakoski.

Kohdetyyppi:	1 Asuinpaikat	Copyright:	© <i>Metsähallitus</i> 2008 © <i>Maanmittauslaitos</i> 1/MML/08
Koordinaatit:	X 7494520, Y 3540123, Z 256	Mittakaava:	1:10000



Arajärvi Haudanniemi 3 pitkospuut	MH-tunnus: 139832
--	------------------------------

Kohdetyyppi:	13 Liikennekohteet	Haltija:	191 Metsätalous Itä-Lappi
Ajoitus:	7116 Uusi aika	Ylläpitäjä:	191 Metsätalous Itä-Lappi
Rakentamisvuosi:		Kunta:	0
Lukumäärä:	1		

Koordinaatti- selitys:	Keskikoordinaatti	Geometria tuotettu:	4 Gps-mittaus, korjaamaton
Koordinaatit:	X 7496696, Y 3534016, Z 252	Löydöt:	

Taustatiedot

Arajärveltä on kulkenut tie Tanhunaan, ja pitkospuut ovat mahdollisesti osa sitä tietä. Arajärven ja Tanhuan välinen tie tuli esille mm. Eila ja Antero Ylilokan ja Juhani Niemelän haastatteluissa, ja lisäksi se näkyy v. 1914, 1955 ja 1956 Luiron hoitoalueen ja v. 1963 Ylikemin hoitoalueen kartoissa. Kohteen pohjoispuolella kulkevat käytössä olevat pitkospuut on merkitty peruskarttaan.

Ympäristön kuvaus

Kohde sijaitsee Arajärven länsipuolella, Marjavaaran ja Haudanniemen itäpuolella virtaavan Hietaojan välisellä suolla. Alueen itäosassa on mäntyvaltaista rämettä, ja kasvillisuus muuttuu nevaksi länsiosassa. Alue on luokiteltu kitu- ja joutomaaksi.

Kohteen kuvaus

Kohteessa on lahoavat ja jäkälöityneet pitkospuiden jäännökset. Pitkospuut ovat 170 m pitkät, ja ne ulottuvat idästä Marjavaaran rinteeseen juurelta länteen Hietaojalle asti, käytössä olevasta sillasta 20 m etelään. Pitkospuiden pohjoispuolella kulkee nykyisin käytössä oleva reitti.

Kohteen rajaus

Kohde rajattiin maanpinnalle näkyvien osien perusteella.

Tulkinta

Kohteessa on pitkospuut. Ne liittyvät ilmeisesti Arajärven Haudanniemestä Tanhunaan kulkeneeseen tiehen. Pitkospuut ajoittunevat 1900-luvulle.

Lisätietoja

Yleiskartta Luiron hoitoalueesta. Metsähallitus 1956.
9-lehtinen talouskartta Luiron hoitoalueesta. 7. karttalehti. Metsähallitus 1955.
4-osainen Luiron hoitoalueen yleiskartta. 2. osa. Metsähallitus 1914.
Yleissilmäyskartta Ylikemin hoitoalueesta. Metsähallitus 1963.

Tarkastukset

Tila: 3 Toteutettu Laji: 6 Suojeluarvojen tarkastus Tarkastusvuosi: 2011
Tarkastuspvm: 27.7.2011 Tarkastaja: S. Tolonen

Kuvaus: KMO kulttuuriperintöinventointi Savukoski 2011

Viranomais- rekisterinro:		Kunto:	2 Kesinkertainen
Arvotus:	8 Muu suojeluarvo	Olotila:	2 Ei käytössä
Selitys:		Kohteen suojaus:	9 Muu suojeluarvo
		Selitys:	

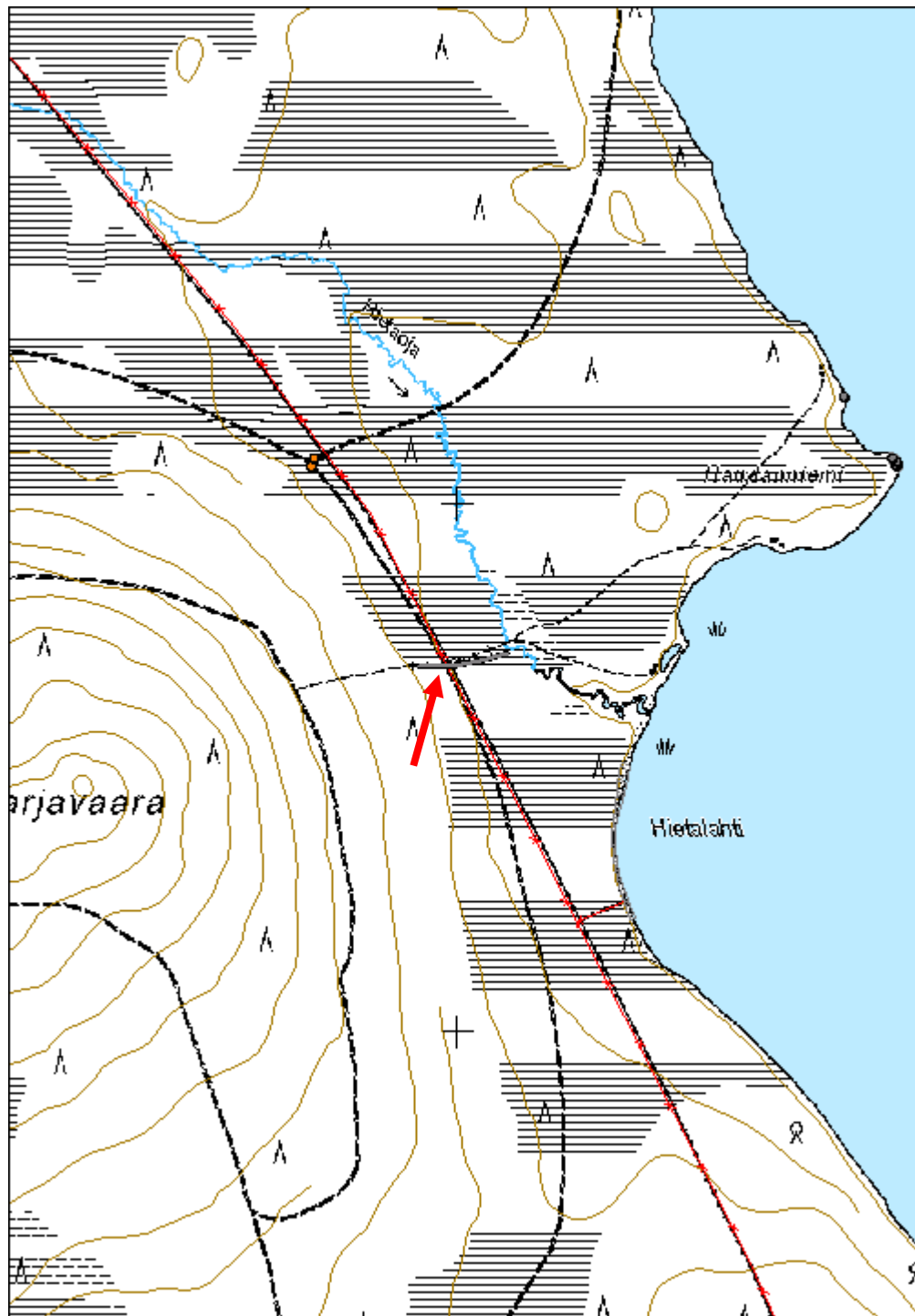
Ympäristön suojaus:	0 Ei määritelty
--------------------------------------	-----------------

Selitys:	
-----------------	--



Arajärvi Haudanniemi 3, pitkospuut koilliseen. Kuva: N. Latvakoski.

Kohdetyyppi:	13 Liikennekohteet	Copyright:	© Metsähallitus 2008 © Maanmittauslaitos 1/MML/08
Koordinaatit:	X 7496696, Y 3534016, Z 252	Mittakaava:	1:10000



Sarvijänkä 1 kämppä jäännös	MH-tunnus: 139845
------------------------------------	------------------------------

Kohdetyyppi:	1 Asuinpaikat	Haltija:	191 Metsätalous Itä-Lappi
Ajoitus:	7116 Uusi aika	Ylläpitäjä:	191 Metsätalous Itä-Lappi
Rakentamisvuosi:		Kunta:	0
Lukumäärä:	3		

Koordinaattiselitys:	Keskikoordinaatti	Geometria tuotettu:	4 Gps-mittaus, korjaamaton
Koordinaatit:	X 7483308, Y 3550126, Z 194	Löydöt:	

Taustatiedot

Kohde on merkitty v. 1971 topografiseen karttaan.

Ympäristön kuvaus

Kohde sijaitsee Sarvijängän koillisosassa, Sarviselkä-Ortsavaara -tien varrella, Sarviojan pohjoispuolella olevan risteuksen kohdalla. Ympäristössä kasvillisuus on mäntyvaltaista kuivahkoa kangasta, jossa kasvaa nuorta kasvatusmetsää. Piha-alue erottuu ruohikkoisena nuorta koivua kasvavana alueena.

Kohteen kuvaus

Kohteessa on parakkikämpän jäännökset. Rakennukset on purettu ja alueella erottuu avoimia tasanteita, mutta vain muutamia rakenteita on jäljellä. Alueen luoteisosassa aivan tien lounaislaidalla on maavallina erottuva rakennuksen pohja. Se on kooltaan 10 m x 9 m, ja lounais-koillisuuntainen. Lounaispäädyssä rakennuksen pohjan sisäpuolella on kuoppia. Pohjan päällä on lisäksi yksi sahattu pyöröhirsi. Rakennuksen lounaispuolelta suon laidalta löytyi neliönmuotoinen 2 m x 2 m x 0,8 m kokoinen jyrkkäreunainen kuoppa. Kuopan sisäseinät ovat kiviset ja sen päällä on muutama lauta. Kuoppa voi olla kaivon tai jätekaivon jäännös. Piha-alueella on lisäksi muita rakennuksista purettuja hirsiiä ja kamiinan osia. Alueen itäpäässä tien itäpuolella on yksi suurempi pyöröhirsikasa, jonka vieressä on puinen aura.

Koordinaatit:

Rakennuksen jäännös: Y 3550123, X 7483323, Z 194;

Kuoppajäännös: Y 3550105, X 7483315, Z 194;

Pyöröhirsikasa: Y 3550181, X 7483302, Z 194

Kohteen rajaus

Kohde rajattiin maanpinnalle näkyvien rakenteiden perusteella. Kohteeseen kuuluu myös piha-alue.

Tulkinta

Kohteessa on 1900-luvun puolivälin jälkeen rakennetun parakkikämpän jäännös.

Lisätietoja

Huom. Kuvat rakenteista löytyvät pistemuodossa tallennetuista alakohteista.

Topografinen kartta 1: 20 000. Karttalehti 3733 06. Maanmittauslaitos 1971.

Tarkastukset

Tila: 3 Toteutettu Laji: 6 Suojeluarvojen tarkastus Tarkastusvuosi: 2011
 Tarkastuspvm: 28.7.2011 Tarkastaja: S. Tolonen
 Kuvaus: KMO kulttuuriperintöinventointi Savukoski 2011

**Viranomais-
rekisterinro:**

Kunto: 3 Huono

Arvotus: 8 Muu suojeluarvo

Olotila: 2 Ei käytössä

**Kohteen
suojelu:** 9 Muu suojeluarvo

Selitys:

Selitys:

**Ympäristön
suojelu:**

0 Ei määritelty

Selitys:

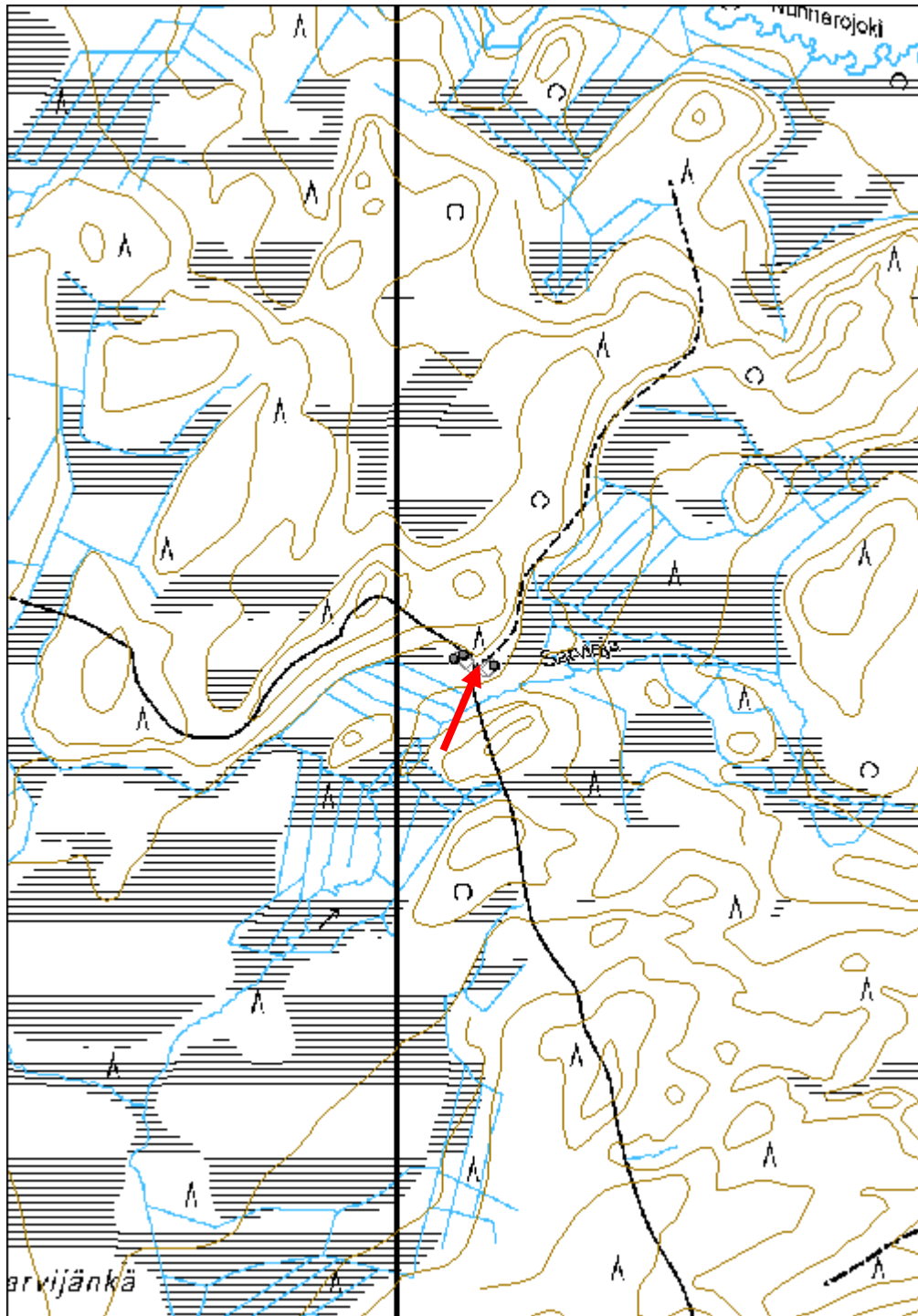


Sarvijänkä 1, rakennuksen paikka länsilounaaseen. Kuva N. Latvakoski.



Sarvijänkä 1, auran jäännös ja purettuja hirssiä koilliseen. Kuva: N. Latvakoski.

Kohdetyyppi:	1 Asuinpaikat	Copyright:	© <i>Metsähallitus</i> 2008 © <i>Maanmittauslaitos</i> 1/MML/08
Koordinaatit:	X 7483308, Y 3550126, Z 194	Mittakaava:	1:10000



Nunnerovaara 1 kolmiomittauksen puunlatvamerkki jäännös	MH-tunnus: 139851
--	------------------------------

Kohdetyyppi:	9 Valmistuspaikat/työpaikat	Haltija:	191 Metsätalous Itä-Lappi
Ajoitus:	7116 Uusi aika	Ylläpitäjä:	191 Metsätalous Itä-Lappi
Rakentamisvuosi:		Kunta:	0
Lukumäärä:	1		

Koordinaattiselitys:	Keskikoordinaatti	Geometria tuotettu:	4 Gps-mittaus, korjaamaton
Koordinaatit:	X 7487372, Y 3552191, Z 251	Löydöt:	

<i>Taustatiedot</i>
Kohde on merkitty v. 1959 ja 1963 Ylikemin hoitoalueen karttoihin.
<i>Ympäristön kuvaus</i>
Kohde sijaitsee Nunnerovaaran laen itäosassa. Kasvillisuus on mäntyvaltaista kuivahkoa kangasta, jossa kasvaa nuorta kasvatusmetsää.
<i>Kohteen kuvaus</i>
Kohteessa on kolmiomittauksessa käytetty puunlatvamerkki. Vaaran laella on yksi suuri elävä mänty matalamman puuston joukossa. Puun latvaan on naulattu 2 m pitkä riuku, joka on katkennut ylhäältä. Myös männyn latva on katkennut ja kelottunut. Maassa männyn juurella on pari laudanpätkeä.
<i>Kohteen rajaus</i>
Kohde rajattiin maanpinnalle näkyvien rakenteiden perusteella. Puun lisäksi muita rakenteita ei havaittu.
<i>Tulkinta</i>
Kohteessa on 1900-luvun puoliväliin ajoittuva kolmiomittauksessa käytetyn puunlatvamerkin jäännös.
<i>Lisätietoja</i>
Yleissilmäyskartta Ylikemin hoitoalueesta. Metsähallitus 1963.
Yleiskartta Ylikemin hoitoalueesta. Pohjoisosa. Metsähallitus 1959.

<i>Tarkastukset</i>
Tila: 3 Toteutettu Laji: 6 Suojeluarvojen tarkastus Tarkastusvuosi: 2011
Tarkastuspvm: 28.7.2011 Tarkastaja: S. Tolonen
Kuvaus: KMO kulttuuriperintöinventointi Savukoski 2011

Viranomais- rekisterinro:		Kunto:	2 Keskinertainen
Arvotus:	8 Muu suojeluarvo	Olotila:	2 Ei käytössä
Selitys:		Kohteen suojaus:	9 Muu suojeluarvo
Selitys:		Selitys:	

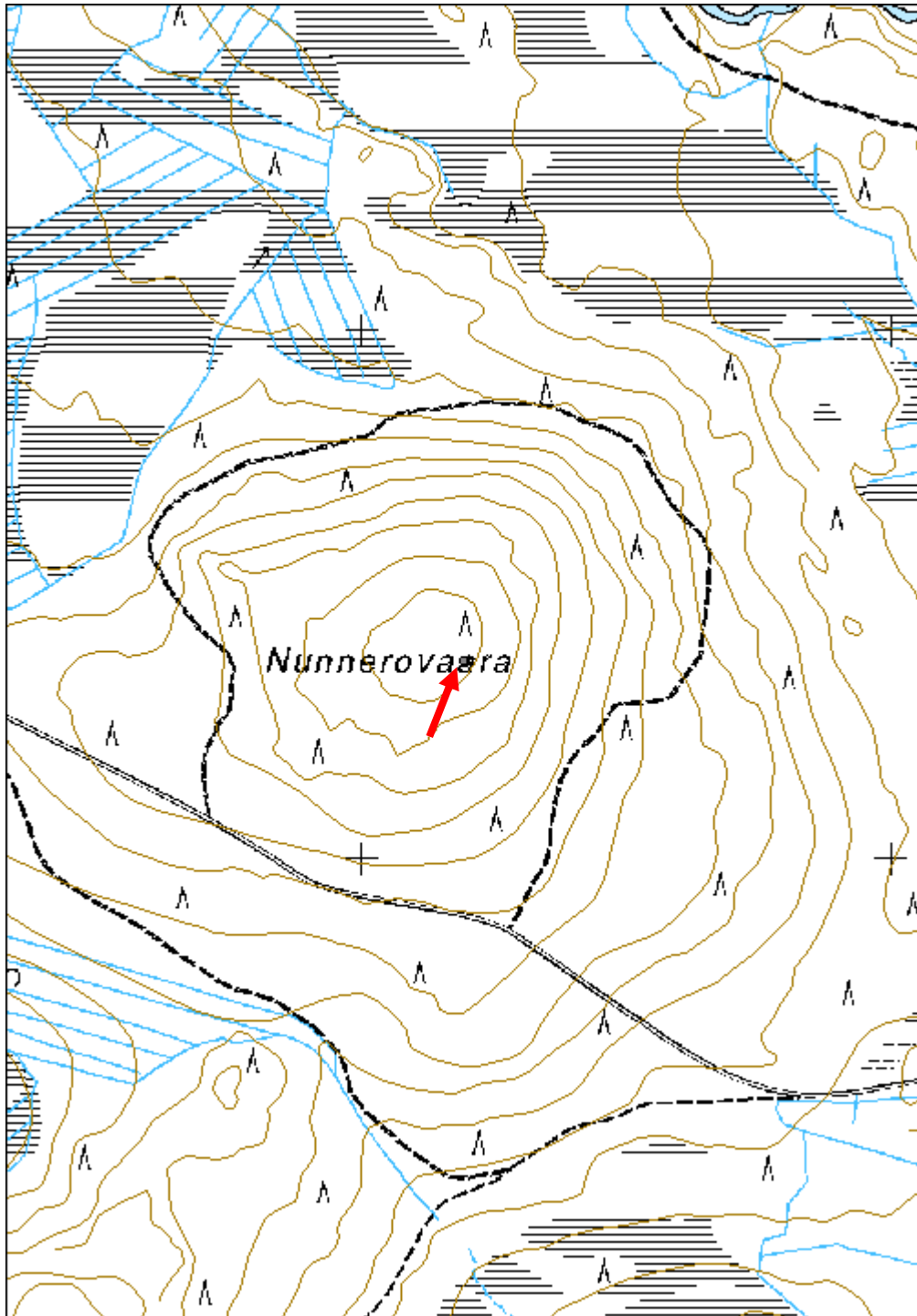
Ympäristön suojaus:	0 Ei määritelty
Selitys:	



Nunnerovaara 1, kolmiomittauksen puunlatvamerkki pohjoiskoilliseen.

Kuva: N. Latvakoski.

Kohdetyyppi:	9 Valmistuspaikat/työpaikat	Copyright:	© <i>Metsähallitus</i> 2008 © <i>Maanmittauslaitos</i> 1/MML/08
Koordinaatit:	X 7487372, Y 3552191, Z 251	Mittakaava:	1:10000



Kapukkapalo 1 kruununleimapuu	MH-tunnus: 139875
--------------------------------------	------------------------------

Kohdetyyppi:	9 Valmistuspaikat/työpaikat	Haltija:	191 Metsätalous Itä-Lappi
Ajoitus:	7116 Uusi aika	Ylläpitäjä:	191 Metsätalous Itä-Lappi
Rakentamisvuosi:		Kunta:	742 Savukoski
Lukumäärä:	1		

Koordinaattiselitys:	Keskikoordinaatti	Geometria tuotettu:	4 Gps-mittaus, korjaamaton
Koordinaatit:	X 7498744, Y 3535288, Z 258	Löydöt:	

<i>Taustatiedot</i>
Kohde löytyi ilman ennakkotietoja.
<i>Ympäristön kuvaus</i>
Kohde sijaitsee Arajärven pohjoispuolella Kapukkapalon läpi kulkevan metsätien päässä, käännöspaikan itäpuolella hakkuualueen laidassa. Kasvillisuus on mäntyvaltaista kuivahkoa kangasta. Alueella on uudistusvaiheessa olevaa metsää.
<i>Kohteen kuvaus</i>
Kohteessa on kruununleimapuun jäännös. Puu on kelottunut halkaisijaltaan 25-30 cm paksu mänty, johon on tehty 1,5 m korkeudelle 30 cm korkea ja vajaa 10 cm leveä pilkka. Pilkkaan on lyöty kaksi kruununleimaa.
<i>Kohteen rajaus</i>
Kohde rajattiin maanpinnalle näkyvien rakenteiden perusteella. Puun lisäksi muita rakenteita ei havaittu.
<i>Tulkinta</i>
Kohteessa on 1900-luvun alkupuoliskolle ajoittuva kruununleimapuu.

<i>Tarkastukset</i>
Tila: 3 Toteutettu Laji: 6 Suojeluarvojen tarkastus Tarkastusvuosi: 2011
Tarkastuspvm: 1.8.2011 Tarkastaja: S. Tolonen
Kuvaus: KMO kulttuuriperintöinventointi Savukoski 2011

Viranomaisrekisterinro:		Kunto:	2 Keskinertainen
Arvotus:	8 Muu suojeluarvo	Olotila:	2 Ei käytössä
		Kohteen suojele:	9 Muu suojeluarvo

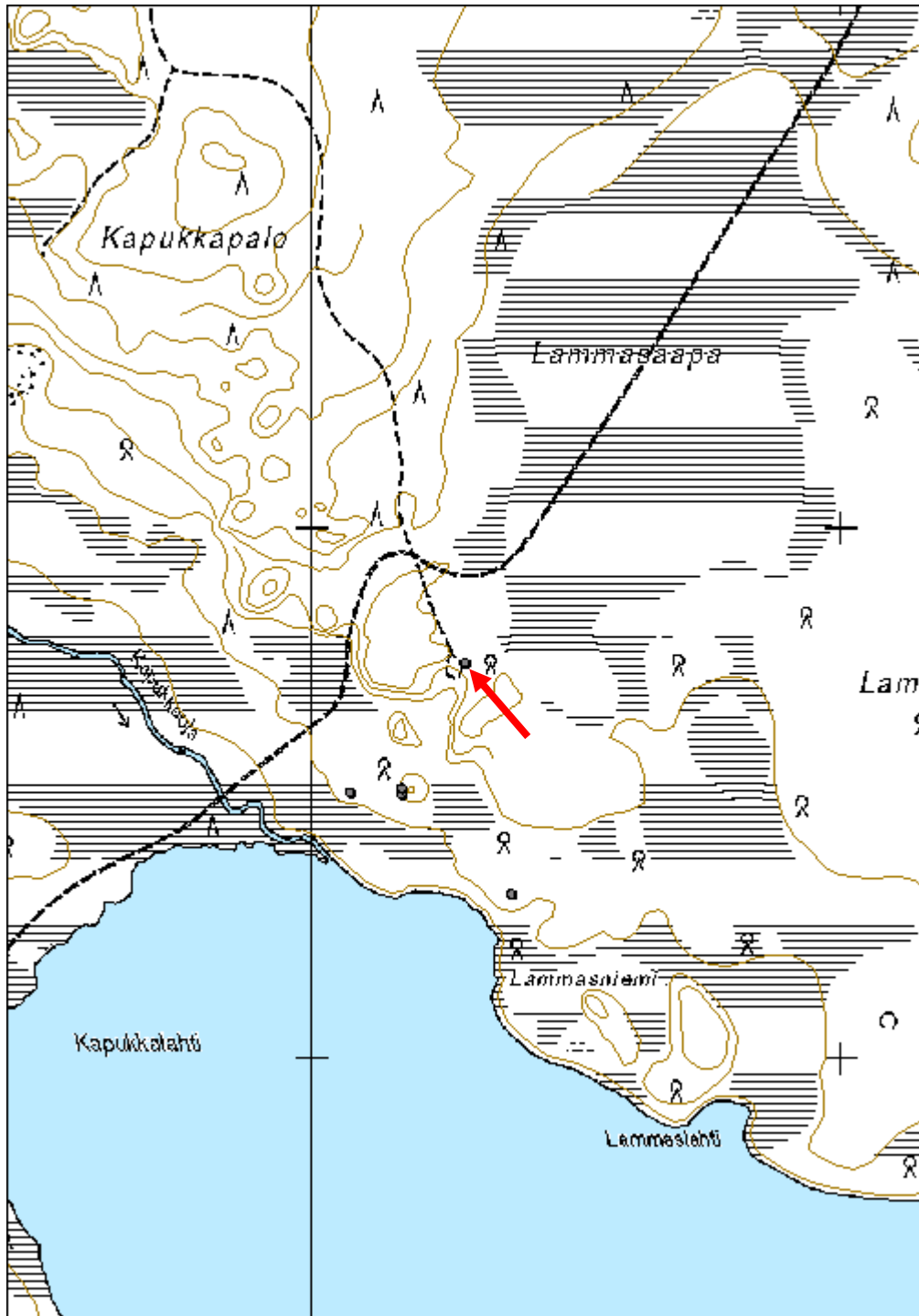
Selitys:**Selitys:****Ympäristön
suojelu:**

0 Ei määritelty

Selitys:

Kapukkapalo 1, kruunuleimat puussa länsilounaaseen. Kuva: N. Latvakoski.

Kohdetyyppi:	9 Valmistuspaikat/työpaikat	Copyright:	© <i>Metsähallitus</i> 2008 © <i>Maanmittauslaitos</i> 1/MML/08
Koordinaatit:	X 7498744, Y 3535288, Z 258	Mittakaava:	1:10000



Siyliön Kaitavaara 1 poroerotusaitaus jäännös	MH-tunnus: 139883
--	------------------------------

Kohdetyyppi:	9 Valmistuspaikat/työpaikat	Haltija:	191 Metsätalous Itä-Lappi
Ajoitus:	7116 Uusi aika	Ylläpitäjä:	191 Metsätalous Itä-Lappi
Rakentamisvuosi:		Kunta:	742 Savukoski
Lukumäärä:	1		

Koordinaattiselitys:	Keskikoordinaatti	Geometria tuotettu:	4 Gps-mittaus, korjaamaton
Koordinaatit:	X 7502485, Y 3538051, Z 275	Löydöt:	

Taustatiedot

Kohde tuli esille Antero Ylilokan haastattelussa.

Ympäristön kuvaus

Kohde sijaitsee Siyliöjoen itäpuolella olevan Siyliön Kaitavaaran eteläosassa, loivasti etelään viettävässä rinteessä, Seiväsvaaran aluetien eteläpuolella. Kasvillisuus on mäntyvaltaista sekapuustoista kuivahkoa kangasta. Alue on suurimmaksi osaksi uudistusvaiheessa olevaa metsää, paikoitellen nuorta kasvatusmetsää.

Kohteen kuvaus

Kohteessa on poroerotusaitauksen jäännös. Osa rakenteista on vielä pystyssä, osa on kaatunut, ja osa rakenteista on purettu. Aitaus on koillis-lounaissuuntainen, 250 m pitkä ja leveimmillään 150 m leveä. Kirnuosa on koillispäässä. Aita on riukuaitaa, jossa aidaksina on käytetty halkaistuja ja kokonaisia riukuja, jotka on katkaistu kirveellä tai sahalla. Riu'ut on naulattu kiinni paaluina toimiviin pyöröhirsiiin ja riukuihin. Paalujen päät. Paaluja tukee aidan sisä- ja ulkopuolelta vinopuut.

Kohteen rajaus

Kohde rajattiin maanpinnalle näkyvien rakenteiden perusteella. Aitaus on merkitty yhtenäiseksi, mutta sitä on paikoitellen purettu.

Tulkinta

Kohteessa on 1900-luvun puolivälin jälkeen rakennettu poroerotusaitaus.

Lisätietoja

Antero Ylilokan mukaan Siyliön Kaitavaaran itärinteen juurella on ollut vanhempi poroerotusaitaus, joka on palanut. Paikalta ei löydetty säilyneitä rakenteita.

Toimenpiteet

Tarkastukset

Tila: 3 Toteutettu	Laji: 6 Suojeluarvojen tarkastus	Tarkastusvuosi: 2011
Tarkastuspvm: 2.8.2011	Tarkastaja: S. Tolonen	
Kuvaus: KMO kulttuuriperintöinventointi Savukoski 2011		

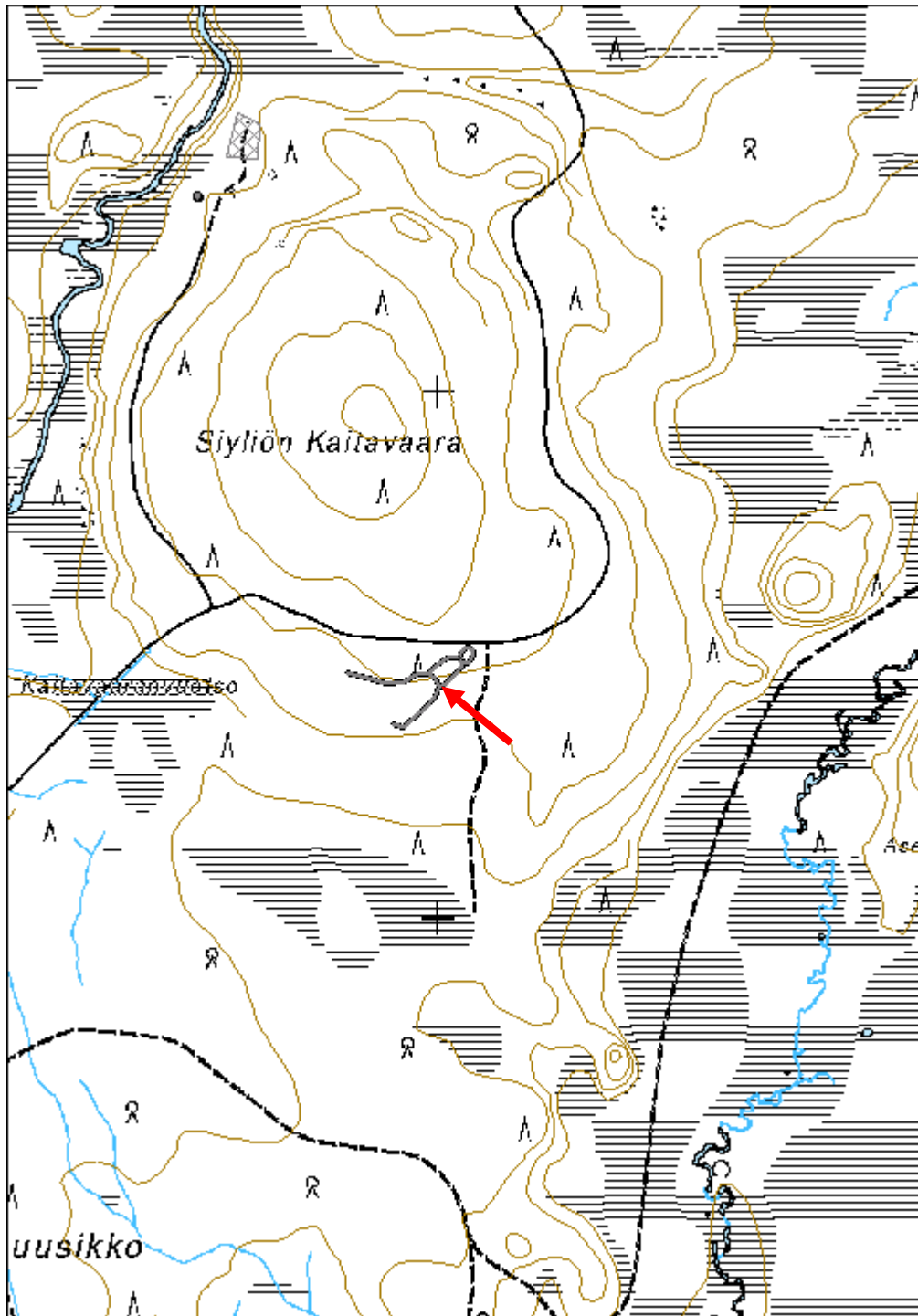
Viranomais- rekisterinro:		Kunto:	2 Kesinkertainen
Arvotus:	8 Muu suojeluarvo	Olotila:	2 Ei käytössä
Selitys:		Kohteen suojelu:	9 Muu suojeluarvo
		Selitys:	

Ympäristön suojelu:	0 Ei määritelty
Selitys:	



Syylön Kaitavaara 1, poroerotusaitauksenitöosan riukuaitaa pohjoiseen. Kuva: N. Latvakoski.

Kohdetyyppi:	9 Valmistuspaikat/työpaikat	Copyright:	© <i>Metsähallitus</i> 2008 © <i>Maanmittauslaitos</i> 1/MML/08
Koordinaatit:	X 7502485, Y 3538051, Z 275	Mittakaava:	1:10000



Seiväsvaara 1 kämpä jäännös	MH-tunnus: 139887
------------------------------------	------------------------------

Kohdetyyppi:	1 Asuinpaikat	Haltija:	191 Metsätalous Itä-Lappi
Ajoitus:	7116 Uusi aika	Ylläpitäjä:	191 Metsätalous Itä-Lappi
Rakentamisvuosi:		Kunta:	742 Savukoski
Lukumäärä:	2		

Koordinaattiselitys:	Keskikoordinaatti	Geometria tuotettu:	4 Gps-mittaus, korjaamaton
Koordinaatit:	X 7504322, Y 3538975, Z 273	Löydöt:	

Taustatiedot

Kohde on merkitty Metsähallituksen Sutigis-järjestelmään.

Ympäristön kuvaus

Kohde sijaitsee Siyliöjoen itäpuolella olevan Seiväsvaaran lounaisosan kaakkoispuolella. Kohde sijoittuu kuivalle niemekkeelle, jota kiertää etelä- ja pohjoispuolelta suoalue. Kasvillisuus on mäntyvaltaista sekapuustoista kuivahkoa kangasta. Alue on luokiteltu kitumaaksi.

Kohteen kuvaus

Kohteessa on kämpän jäännös. Kämpä on kooltaan 13 m x 16,5 m, ja pitkä sivu on pohjoiskoillis-etelälounaissuuntainen. Sen pohjoiskoillispäässä on kaksi rinnakkaista väliseinän erottamaa tupaa ja etelälounaispäässä talli. Tupaosan pituus on 6,5 m ja tallien 10 m. Itäkaakkoispuoleisen tuvan itäkoillispuoleisessa ulkonurkassa on 3 m x 3 m x 1,1 m kokoinen laakamaisista luonnonkivistä tehdyn uunin jäännös. Länsiluoteistuvan pohjoisluoteen puoleisessa ulkonurkassa on samantyyppinen 2 m x 2 m x 1,1 m kokoinen uunin jäännös. Länsiluoteispäädyn keskellä on 1 m leveä sahattu ovi- tai ikkuna-aukko. Tupien pohjoiskoillissivun keskellä metrin etäisyydellä seinästä on 2,6 m x 2,6 m x 0,4 m kokoinen jyrkkäreunainen kuoppa. Tallin itäkaakkoisena puuttuu kokonaan, mutta länsiluoteisosa on paremmin säilynyt. Tuvista on jäljellä kaksi pyöröhirsikertaa ja tallista yksi. Hirsissä on sahatut koirankaulasalvokset ja niiden päät on sahattu, ja jätetty eripituisiksi. Kattorakenteista on jäljellä tupaosan päällä oleva itäkaakko-länsiluodesuuntainen hirsi. Rakennuksen päällä kasvaa eri-ikäisiä koivuja.

Kohteen rajaus

Kohde rajattiin maanpinnalle näkyvien rakenteiden perusteella. Kohteeseen kuuluu kämpä ja sen vieressä oleva kuoppa.

Tulkinta

Kohteessa on 1900-luvun alkupuolelle ajoittuva metsätyökämpä.

Lisätietoja

Toimenpiteet

--

Tarkastukset

Tila: 3 Toteutettu Laji: 6 Suojeluarvojen tarkastus Tarkastusvuosi: 2011
 Tarkastuspvm: 2.8.2011 Tarkastaja: S. Tolonen
 Kuvaus: KMO kulttuuriperintöinventointi Savukoski 2011

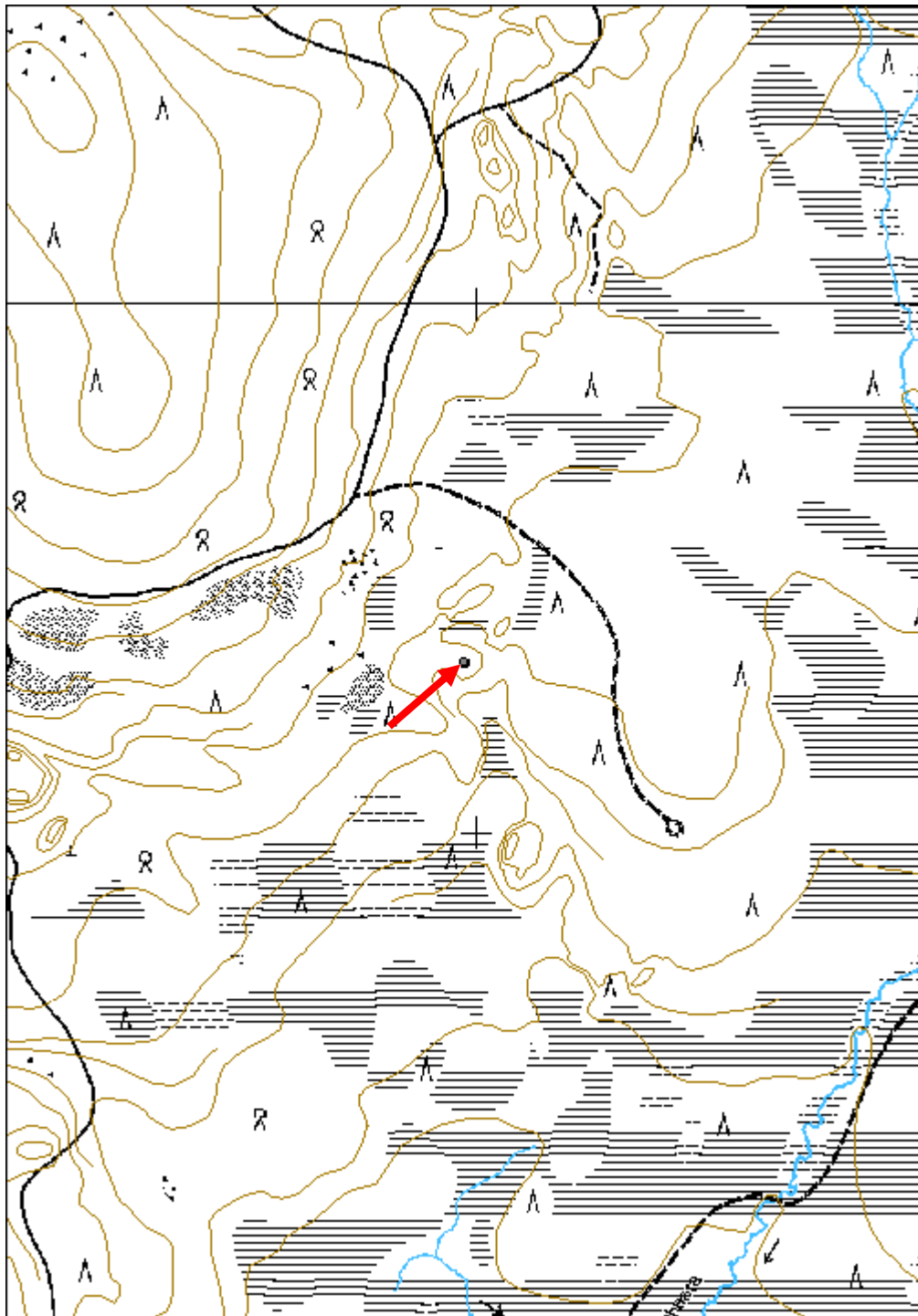
Viranomais- rekisterinro:		Kunto:	2 Keskinertainen
Arvotus:	8 Muu suojeluarvo	Olotila:	2 Ei käytössä
Selitys:		Kohteen suojelu:	9 Muu suojeluarvo
		Selitys:	

Ympäristön suojelu:	0 Ei määritelty
Selitys:	



Seiväsvaara 1, kämpän jäännös lounaaseen. Kuva: N. Latvakoski.

Kohdetyyppi:	1 Asuinpaikat	Copyright:	© <i>Metsähallitus</i> 2008 © <i>Maanmittauslaitos</i> 1/MML/08
Koordinaatit:	X 7504322, Y 3538975, Z 273	Mittakaava:	1:10000



Seiväsvaara 2 kämppä jäännös	MH-tunnus: 139888
-------------------------------------	------------------------------

Kohdetyyppi:	1 Asuinpaikat	Haltija:	191 Metsätalous Itä-Lappi
Ajoitus:	7116 Uusi aika	Ylläpitäjä:	191 Metsätalous Itä-Lappi
Rakentamisvuosi:		Kunta:	742 Savukoski
Lukumäärä:	3		

Koordinaattiselitys:	Keskikoordinaatti	Geometria tuotettu:	4 Gps-mittaus, korjaamaton
Koordinaatit:	X 7505663, Y 3538538, Z 289	Löydöt:	

Taustatiedot

Kohde on merkitty Metsähallituksen Sutigis-järjestelmään.

Ympäristön kuvaus

Kohde sijaitsee Siyliöjoen itäpuolella olevan Seiväsvaaran korkeimman osan lounaispuolella, suon laidalla loivassa rinteessä. Kohteen lounaispuolella kulkee Seiväsvaaran aluetie, josta risteää kohteen kaakkoispuolelta luoteeseen päin kulkeva ajoura. Kasvillisuus on kuusivaltaista tuoretta kangasta, jossa kasvaa uudistuskypsää metsää.

Kohteen kuvaus

Kohteessa on kämpän jäännös. Rakennus on mitoiltaan 17 m x 14 m. Pitkä sivu on koillis-lounaissuuntainen. Rakennuksen koillispäässä on 10 m pitkä talliosa ja lounaispäässä 7 m pitkä tupaosa. Kämpä on tehty loivaan rinteeseen siten, että tupaosa on ylärinteessä ja talliosa alarinteessä. Tupaosassa on kaksi rinnakkaista väliseinän erottamaa huonetta. Kaakonpuoleisen tuvan etelänpuoleisessa ulkonurkassa on 3 m x 3 m x 1,3 m kokoinen luonnonlaakakivistä tehdyn uunin jäännös. Tuvan lounaissivulla metrin etäisyydellä seinästä on soikea jyrkkäreunainen 1,5 m x 1 m x 0,3 m kokoinen kuoppa. Samanlainen kuoppa on myös tupien väliseinän kohdalla lounaispäädyssä. Luoteenpuoleisen tuvan lännenpuoleisessa ulkonurkassa on vastaavanlainen 3 m x 3 m x 1,2 m kokoinen uunin jäännös. Rakennuksesta on jäljellä kaksi pyöröhirsikertaa ja kattorakenteita. Hirsissä on sahatut koirankaulasalvokset, ja hirsien päistä osa on sahattu, osa veistetty kirveellä, ja ne on jätetty eripituisiksi. Kattorakenteista on jäljellä tupien päällä oleva kaakko-luodesuuntainen hirsi ja tallin päällä halkaistuja riukuja ja koillis-lounaissuuntainen hirsi. Rakennuksen päällä kasvaa koivuja.

Kohteen rajaus

Kohde rajattiin maanpinnalle näkyvien rakenteiden perusteella. Kohteeseen kuuluu kämpä ja sen vieressä olevat kuopat.

Tulkinta

Kohteessa on 1900-luvun alkupuolelle ajoittuva metsätyökämpän jäännös.

Lisätietoja

Tarkastukset

Tila: 3 Toteutettu Laji: 6 Suojeluarvojen tarkastus Tarkastusvuosi: 2011
 Tarkastuspvm: 2.8.2011 Tarkastaja: S. Tolonen
 Kuvaus: KMO kulttuuriperintöinventointi Savukoski 2011

**Viranomais-
rekisterinro:**

Kunto: 2 Kesinkertainen

Olotila: 2 Ei käytössä

Arvotus: 8 Muu suojeluarvo

**Kohteen
suojaus:** 9 Muu suojeluarvo

Selitys:

Selitys:

**Ympäristön
suojaus:**

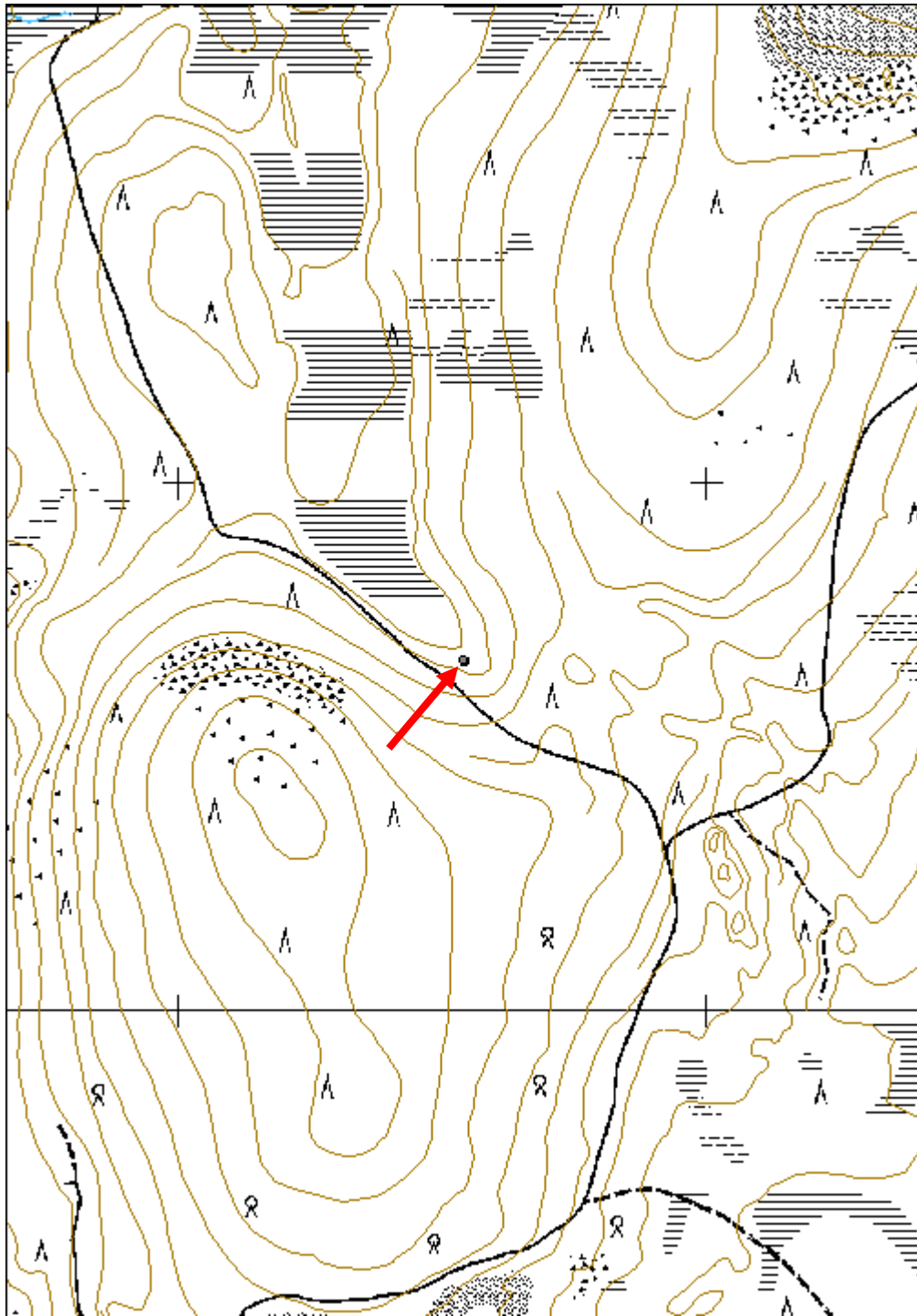
0 Ei määritelty

Selitys:



Seiväsvaara 2, kämpän jäännös koilliseen. Kuva: N. Latvakoski.

Kohdetyyppi:	1 Asuinpaikat	Copyright:	© <i>Metsähallitus</i> 2008 © <i>Maanmittauslaitos</i> 1/MML/08
Koordinaatit:	X 7505663, Y 3538538, Z 289	Mittakaava:	1:10000



Karhavaara 1 asuinpaikka jäännös	MH-tunnus: 139889
---	------------------------------

Kohdetyyppi:	1 Asuinpaikat	Haltija:	191 Metsätalous Itä-Lappi
Ajoitus:	7116 Uusi aika	Ylläpitäjä:	191 Metsätalous Itä-Lappi
Rakentamisvuosi:		Kunta:	742 Savukoski
Lukumäärä:	4		

Koordinaattiselitys:	Keskikoordinaatti	Geometria tuotettu:	4 Gps-mittaus, korjaamaton
Koordinaatit:	X 7484306, Y 3545926, Z 234	Löydöt:	

Taustatiedot

Kohde on merkitty v. 1971 topografiseen karttaan. Leila Kaartometsän mukaan tila on jäänyt autioksi 1960-luvulla.

Ympäristön kuvaus

Kohde sijaitsee Karhavaaran luoteispuolella Hihnavaara-Värriö -maantien koillispuolella. Kasvillisuus on koivuvaltaista soistuvaa kuivaa kangasta. Alueella kasvaa nuorta kasvatusmetsää. Piha-alue on avointa, heinikkoista ja harvapuustoista.

Kohteen kuvaus

Kohteessa on maatilan pihapiiri rakennuksineen. Paikalta dokumentoitiin asuinrakennuksen jäännös, sauna, kaivo, ja kaksi ulkorakennusta, joista toinen on mahdollisesti autotalli. Nykyiseltä maantieltä kulkee pihan läpi tie, ja pihan koillispuolella on vanha Hihnavaara-Värriö -maantie.

Koordinaatit:

Päärakennuksen jäännös: Y 3545927, X 7484313, Z 234;

Saunan jäännös: Y 3545917, X 7484283, Z 234;

Autotallin jäännös: Y 3545935, X 7484339, Z 234;

Ulkorakennuksen jäännös: Y 3545898, X 7484286, Z 234;

Kaivon jäännös: Y 3545905, X 7484286, Z 234

Alueen pohjoisosassa pihatien luoteispuolella, vanhan maantien laidassa, on varasto-autotallirakennus. Se on mitoiltaan 4 m x 8 m ja koillislounaissuuntainen. Rakennus on rankorakenteinen ja siinä on pystyautoitus. Lounaispäässä on erillinen 1,7 m leveä ja 2,5 m pitkä eteiskoppi, jossa on 1,5 m korkea ja 0,65 m leveä oviaukko kaakkoisseinällä. Eteisosassa on pulpettikatto. Talliosan koillispäädystä on 2,1 m leveä ja 1,5 m korkea ovi. Päädyssä on ollut pariovi, jossa on vinolautoitus, ja vanhalta maantieltä tulee ovelle lautarakenteinen ramppi. rakennuksen katto on romahtanut sisään. Se on matala lautarakenteinen harjakatto, jossa on huopakate. Harja on rakennuksen pituussuunnan mukainen, ja harjakorkeus on 2,4 m. Talliosassa luoteisseinän keskellä on 42 cm leveä ja 40 cm korkea ikkuna-aukko. Rakennuksen sisäpuolella on vaakalautoitus. Sisä- ja ulkolautoituksen välissä on eristeenä alumiinipaperia ja sahanpurua.

Pihan keskellä pihatien kaakkoispuolella on poltettu asuinrakennus. Jäljellä on 8 m x 6,5 m

kokoinen luode-kaakkosuuntainen rakennuksen pohja. Keskellä on 1,3 m x 1,3 m x 2,7 m kokoinen laakakivistä muurattu leivinuuni. Uunin suu on luoteeseen päin. Sen kaakkoispuolella on romahtanut sementtitiilinen uuni, joka on alun perin ollut 1,5 m pitkä ja 2,2 m leveä. Rakennuksen pohja tehty on pelkkahirsien päälle, ja osa lattialaudoista on jäljellä. Koko lattia on täynnä savi- ja sementtitiiltä. Rakennuksen ympärillä on hella ja hetekka, hiiltyneitä lautoja ja pelkkahirsiiä. Hirsissä ei ole salvoksia.

Pihan eteläosassa kaakkoisreunalla on 4,6 m pitkä ja 3,4 m leveä ehjä sauna. Katon harja on pitkän sivun mukainen, koillis-lounaisuuntainen. Harjakorkeus on 3,5 m. Rakennus on rankorakenteinen ja siinä on pystyлаudoitus. Se on maalattu punaiseksi, ja nurkat, räystäät ja ikkunoiden ja ovien karmit valkoiseksi. Saunan koillispäässä on eteinen ja pukuhuone ja lounaispäässä varsinainen sauna. Ulko-ovi eteiseen on luoteisseinällä. Se on 1,75 m korkea ja 0,85 m leveä. Rakennuksessa on kaksi ikkunaa, toinen luoteisseinällä saunahuoneen kohdalla ja toinen koillispäädystä. Luoteisseinän ikkuna on 1 m korkea ja 83 cm leveä. Koillispäädyn ikkuna on kaksiruutuinen, 1 m leveä ja 90 cm korkea. Ikkunoissa ja ovesa on karmilaudat. Saunan välikatto ja osittain myös vesikatto on romahtanut sisään. Välikaton välissä on ollut kunttaa ja sahanpurua. Vesikatto on lautarakenteinen, ja katteena on huopaa. Saunan kiuas on itänurkassa, ja lauteet lounaispäässä. Savupiippu on rapattua sementtitiiltä.

Pihan lounaisreunassa pihatien kaakkoispuolella on kaakko-luodesuuntainen puretun ulkorakennuksen jäännös. Se on 16,3 m pitkä ja 6 m leveä. Kaakkoispäässä on 9,3 m pitkä osa. Se on rakennettu kivijalan ja pelkkahirsien päälle. Kaakkoisosasta on jäljellä vain pohja ja koillisseinällä oleva pieni sementtitiilistä muurattu romahtanut uuni. Oven paikka on koillisseinällä kaakkoisosan luoteisreunassa. Luoteispäässä on 7 m pitkä rankorakenteinen ilmeisesti maapohjainen osa, joka on purettu sahalla. Siitä on jäljellä romahtaneita seinä- ja kattorakenteita. Seinissä on pystyлаudoitus. Katto on lautarakenteinen harjakatto, jossa on huopakate. Luoteisosassa on 1,8 m korkea ja 0,95 m leveä oviaukko kaakkoisseinällä, ja sen vieressä luoteispuolella on 1,2 m leveä ja 0,9 m korkea ikkuna-aukko. Rakennus on voinut toimia varastorakennuksena tai karjasuojana.

Ulkorakennuksen koillispuolella on 2 m x 2 m kokoinen kaivon jäännös. Kaivosta on jäljellä lautarakenteinen kehikko. Piha-alueen kaakkoispuolella ja kauempana luoteispuolella ja maantien lounaispuolella suolla on tilaan kuuluvia vanhoja peltoja.

Kohteen rajaus

Kohde rajattiin rakennusten perusteella piha-alueelle.

Tulkinta

Kohteessa on 1900-luvulle ajoittuva maatila, jonka on autioitunut 1960-luvulla.

Lisätietoja

Huom. Kuvat rakenteista löytyvät pistemuodossa tallennetuista alakohteista.

Topografinen kartta 1: 20 000. Karttalehti 3733 03. Maanmittauslaitos 1971.

Toimenpiteet

Tarkastukset

Tila: 3 Toteutettu Laji: 6 Suojeluarvojen tarkastus Tarkastusvuosi: 2011
 Tarkastuspvm: 2.8.2011 Tarkastaja: S. Tolonen
 Kuvaus: KMO kulttuuriperintöinventointi Savukoski 2011

**Viranomais-
rekisterinro:**

Kunto: 2 Keskinertainen

Arvotus: 8 Muu suojeluarvo

Olotila: 2 Ei käytössä

**Kohteen
suojelu:** 9 Muu suojeluarvo

Selitys:

Selitys:

**Ympäristön
suojelu:**

0 Ei määritelty

Selitys:



Karhavaara 1, autotalli länsilounaaseen. Kuva N. Latvakoski.

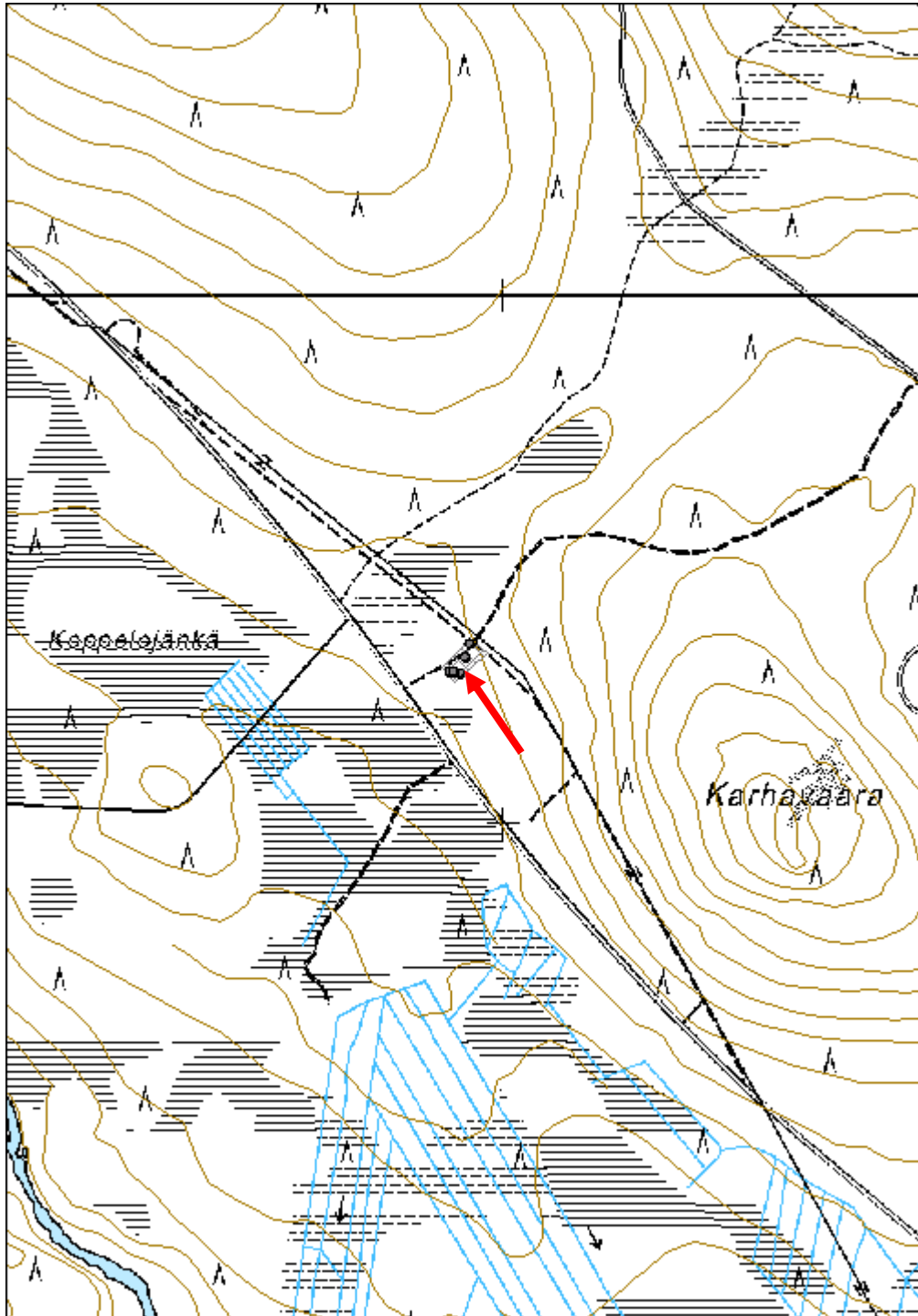


Karhavaara 1, päärakennuksen uuni itään. Kuva: N. Latvakoski.



Karhavaara 1, sauna itään. Kuva N. Latvakoski.

Kohdetyyppi:	1 Asuinpaikat	Copyright:	© <i>Metsähallitus</i> 2008 © <i>Maanmittauslaitos</i> 1/MML/08
Koordinaatit:	X 7484306, Y 3545926, Z 234	Mittakaava:	1:10000



Siyliön Kaitavaara 2 merkkipuu jäännös	MH-tunnus: 139916
---	------------------------------

Kohdetyyppi:	99 Muu/määrittelemätön	Haltija:	191 Metsätalous Itä-Lappi
Ajoitus:	7116 Uusi aika	Ylläpitäjä:	191 Metsätalous Itä-Lappi
Rakentamisvuosi:		Kunta:	742 Savukoski
Lukumäärä:	1		

Koordinaattiselitys:	Keskikoordinaatti	Geometria tuotettu:	4 Gps-mittaus, korjaamaton
Koordinaatit:	X 7503367, Y 3537546, Z 269	Löydöt:	

Taustatiedot

Kohde löytyi ilman ennakkotietoja.

Ympäristön kuvaus

Kohde sijaitsee Siyliöjoen itärannalla, Siyliön Kaitavaaran luoteispuolella kuivan niemekkeen päässä, metsätien länsipuolella. Kasvillisuus on mäntyvaltaista kuivahkoa kangasta, jossa kasvaa nuorta kasvatusmetsää.

Kohteen kuvaus

Kohteessa on halkaisijaltaan 20 cm paksu kelottunut mänty, jossa on puukolla tehty kaiverrus 6 IX, 1,5 m korkeudella rungossa.

Kohteen rajaus

Kohde rajattiin maanpinnalle näkyvien rakenteiden perusteella.

Tulkinta

Kohteessa on 1900-luvulle ajoittuva merkkipuu. Sen käyttötarkoitus ei ole tiedossa.

Lisätietoja

Toimenpiteet

Tarkastukset

Tila: 3 Toteutettu Laji: 6 Suojeluarvojen tarkastus Tarkastusvuosi: 2011
Tarkastuspv: 3.8.2011 Tarkastaja: S. Tolonen
Kuvaus: KMO kulttuuriperintöinventointi Savukoski 2011

Viranomaisrekisterinro:

Kunto: 2 Keskinertainen

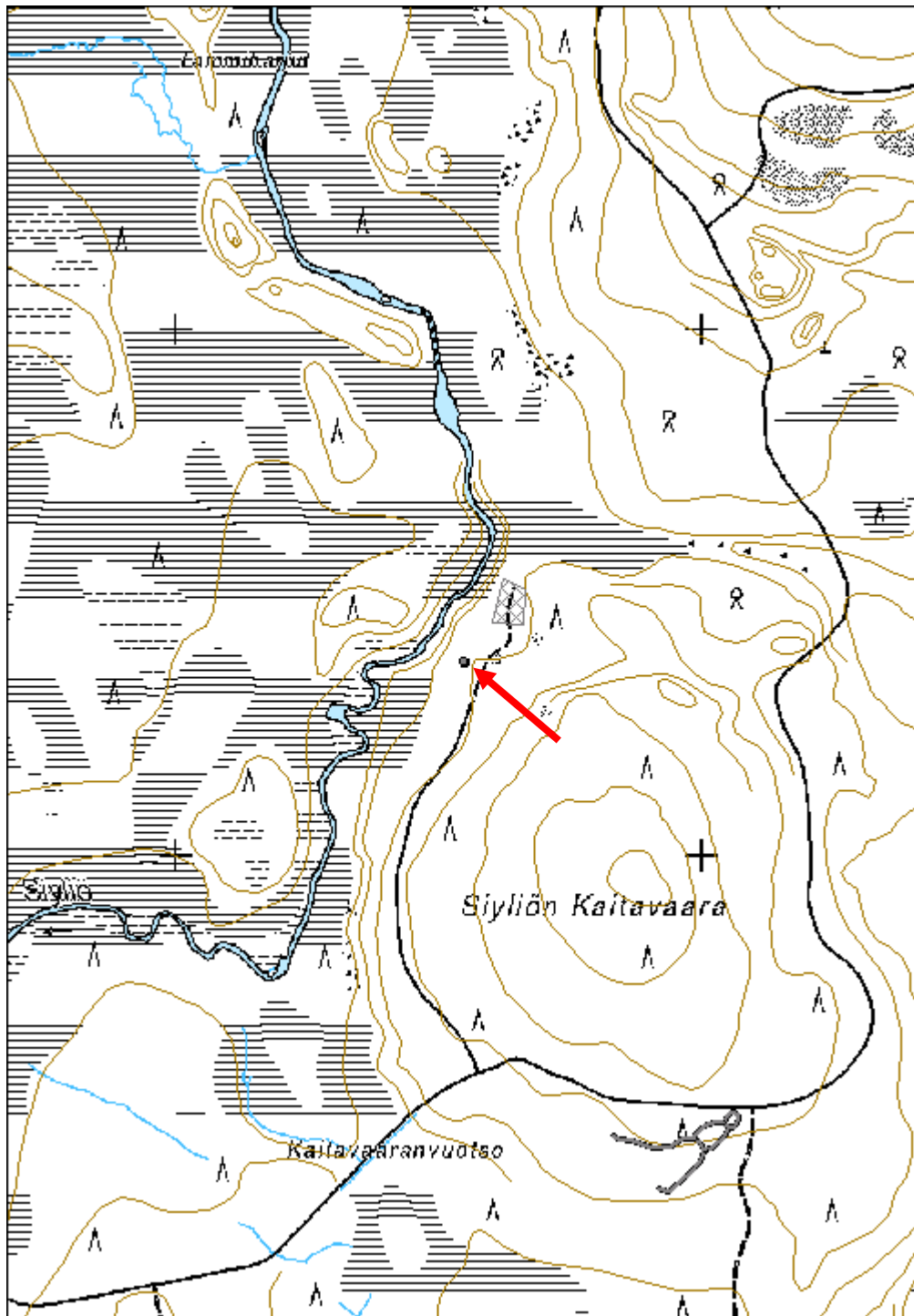
Olotila: 2 Ei käytössä

Arvotus:	8 Muu suojeluarvo	Kohteen suojelu:	9 Muu suojeluarvo
Selitys:		Selitys:	
Ympäristön suojelu:	0 Ei määritelty		
Selitys:			



Siyliön Kaitavaara 2, merkit puussa koilliseen. Kuva: N. Latvakoski.

Kohdetyyppi:	99 Muu/määrittelemätön	Copyright:	© Metsähallitus 2008 © Maanmittauslaitos 1/MML/08
Koordinaatit:	X 7503367, Y 3537546, Z 269	Mittakaava:	1:10000



Siyliön Kaitavaara 3 kämppä jäännös	MH-tunnus: 139918
--	------------------------------

Kohdetyyppi:	1 Asuinpaikat	Haltija:	191 Metsätalous Itä-Lappi
Ajoitus:	7116 Uusi aika	Ylläpitäjä:	191 Metsätalous Itä-Lappi
Rakentamisvuosi:		Kunta:	742 Savukoski
Lukumäärä:	6		

Koordinaattiselitys:	Keskikoordinaatti	Geometria tuotettu:	4 Gps-mittaus, korjaamaton
Koordinaatit:	X 7503481, Y 3537631, Z 269	Löydöt:	

Taustatiedot

Kohde tuli esille Antero Ylilokan haastattelussa.

Ympäristön kuvaus

Kohde sijaitsee Siyliöjoen itärannalla, Siyliön Kaitavaaran luoteispuolella. Etelästä paikalle tulee Seiväsvaaran aluetieltä risteävä metsätie. Kohde sijoittuu jokea ympäröivän suon itälaitaan. Kasvillisuus on mäntyvaltaista kuivahkoa kangasta, jossa kasvaa nuorta kasvatusmetsää.

Kohteen kuvaus

Kohteessa on kämpän jäännös. Paikalta löydettiin kämpän, saunan, kolmen kuopan ja purkuhirsikasan jäännökset. Rakennusten päällä kasvaa taimikkoa ja vanhempia koivuja.

Koordinaatit:

Kämpän jäännös: Y 3537622, X 7503486, Z 269;

Saunan jäännös: Y 3537622, X 7503457, Z 269;

Purkuhirsikasojat: Y 3537648, X 7503458, Z 269;

Kuoppajäännös 1: Y 3537638, X 7503494, Z 269;

Kuoppajäännös 2: Y 3537629, X 7503473, Z 269;

Kuoppajäännös 3: Y 3537631, X 7503454, Z 269

Kämpä sijoittuu tien länsipuolelle alueen luoteisosaan. Se on 24,5 m pitkä ja leveys 8 m pohjois-eteläsuuntainen pyöröhirsirakennus. Kämpässä on kaksi väliseinän erottamaa tupaa ja yksi mahdollinen talliosa. Vajaa 8 m pitkän pohjoistuvan kaakkoisnurkassa on 2 m x 2,6 m x 1,6 m kokoinen uunin jäännös. Uuni koostuu luonnonlaakakivistä. 7 m pitkän etelätuvan uuni on huoneen koillisnurkassa. Se on mitoiltaan 2 m x 2,6 m x 1,2 m. Etelätupa on itäreunasta mitattuna 2 m kapeampi kuin pohjoistupa. Mahdollisesti siinä on ollut eteisen paikka. Tupien eteläpuolella on 9 m pitkä talliosa. Kämpää on purettu, erityisesti etelänpuoleista osaa, ja uunien kiviä on käytetty pihapiirissä olevissa moderneissa nuotiopaikoissa. Etelätuvasta ja tallissa on jäljellä kaksi ja pohjoistuvasta kolme hirsikertaa. Hirret ovat pyöröhirsiiä, joiden sisäpuoli on vesitetty suoraksi. Hirsissä on sahatut koirankaulasalvokset, joissa salvoslovi on tehty molemmille puolille hirttä niin, että se on yläpuolelta matalampi kuin alapuolelta, ja hirsien sivuja on veistetty suoremaksi salvoksen kohdalta. Hirsien päistä osa on sahattu ja osa veistetty, ja ne on jätetty eripituisiksi. Tupien välisen väliseinän keskellä on 60 cm leveä ja 40 cm korkea

aukko, joka on tehty sahaamalla se kahteen hirteen. Hirsien välejä on tiivistetty naulaamalla rakoihin ohuita riukuja. Rakennuksen pohjoisosassa on ikkuna-aukko pohjoispäädyssä ja oven paikka itäseinällä, etelätuvassa on 1 m leveä oven paikka itäseinällä uunin vieressä. Tupien keskellä lattiassa on syvät painaumat. Katosta on jäljellä poikittain kämpän pituussuuntaan nähden olevia paksuja hirsiiä. Kämpän itäpuolella tien toisella puolella on lisäksi kasattuja hirsiiä 20 m x 8 m kokoisella alueella.

Kämpän eteläpuolella tien länsipuolella on saunan tai pienemmän kämpän jäännös. Se on mitoiltaan 7,5 m x 7,5 m ja seinälinjat ovat väli-ilmansuuntien mukaiset. Rakennuksessa on kaksi kiuasta, toinen pohjois- ja toinen itänurkassa. Pohjoisnurkan kiuas on mitoiltaan 3 m x 2 m x 1 m, ja itänurkan kiuas 3 m x 2 m x 1,5 m. Rakennuksen koillispuolella keskellä kiukaiden välissä on oviaukko. Se on 1,5 m leveä, ja sen reunojen hirsiiin on veistetty pystylovet, joihin on asetettu kapea riuku karaksi. Kaakkosisseinän keskellä on kolmeen hirteen sahattu 46 cm leveä ja 30 cm korkea aukko. Rakennuksesta on jäljellä kuusi pyöröhirsikertaa. Tiivisteinä hirsien välissä on kunttaa. Salvokset ovat samanlaiset kuin kämpän hirsissä. Rakennuksen lounaispäässä on kaksi paikallaan olevaa välikaton niskahirttä.

Pihassa tien länsipuolella tiensuuntaisessa jonossa on kolme jyrkkäreunaista soikeahkoa kuoppaa. Kuoppa 3 sijoittuu saunan ja tien väliin, kuopat 2 ja 1 kämpän ja tien väliin. Kuoppa 1 on mitoiltaan 2 m x 1 m x 0,4 m, kuoppa 2 on halkaisijaltaan 1,5 m ja 50 cm syvä ja kuoppa 3 on mitoiltaan 2,5 m x 1,5 m x 0,5 m.

Kohteen rajaus

Kohde rajattiin maanpinnalle näkyvien rakenteiden perusteella.

Tulkinta

Kohteessa on 1900-luvun alkupuolelle ajoittuva metsätyökämpä, mahdollisesti pääpirtti.

Lisätietoja

Huom. Kuvat rakenteista löytyvät pistemuodossa tallennetuista alakohteista.

Tarkastukset

Tila: 3 Toteutettu Laji: 6 Suojeluarvojen tarkastus Tarkastusvuosi: 2011
Tarkastuspm: 3.8.2011 Tarkastaja: S. Tolonen
Kuvaus: KMO kulttuuriperintöinventointi Savukoski 2011

Viranomais- rekisterinro:

Kunto: 2 Keskinkertainen

Olotila: 2 Ei käytössä

Arvotus: 8 Muu suojeluarvo

**Kohteen
suojaus:** 9 Muu suojeluarvo

Selitys:

Selitys:

Ympäristön suojaus:

0 Ei määritelty

Selitys:

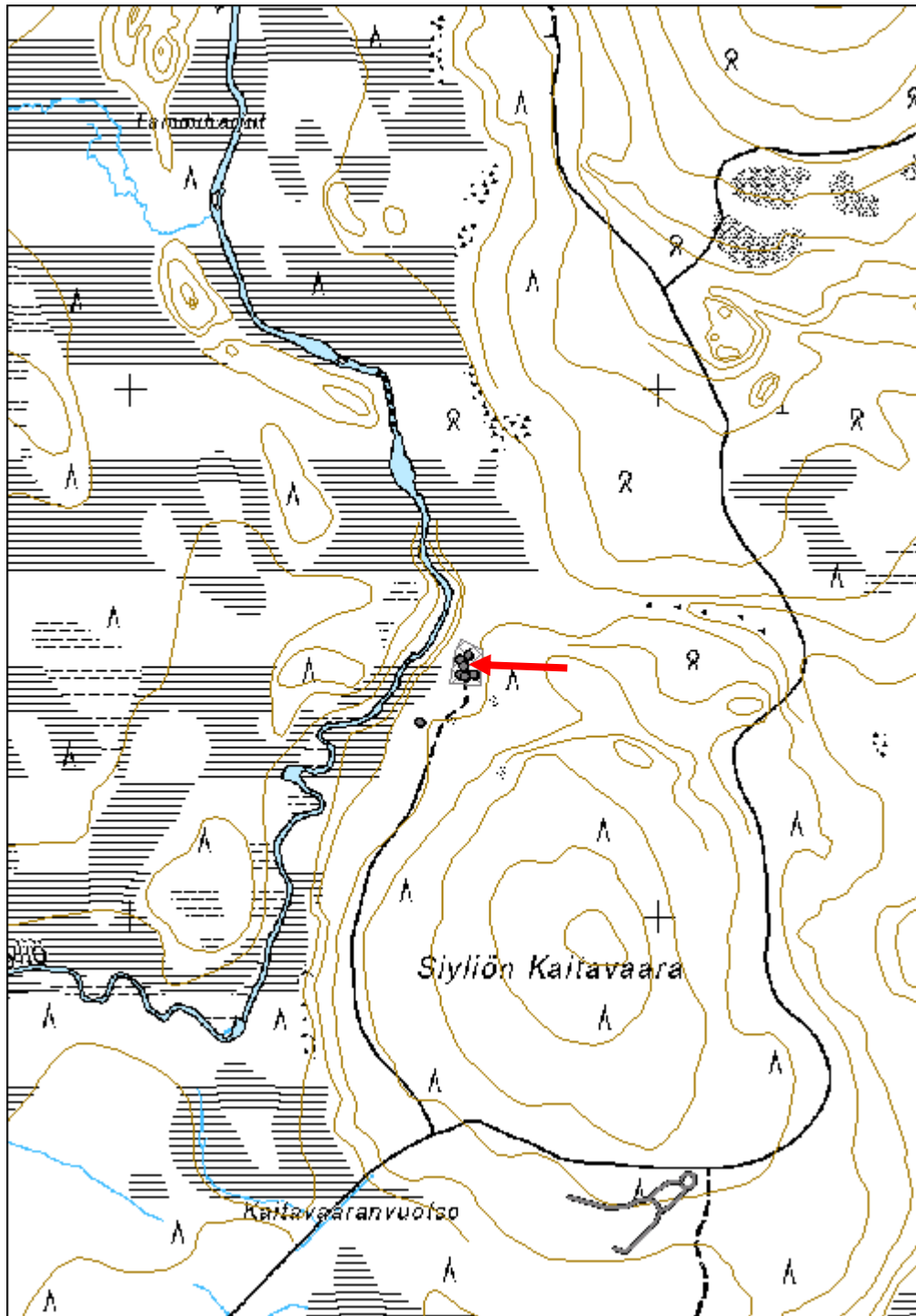


Siyliön Kaitavaara 3, pihapiiri luoteeseen. Kuva: N. Latvakoski.



Siyliön Kaitavaara 3, sauna länsilounaaseen. Kuva: N. Latvakoski.

Kohdetyyppi:	1 Asuinpaikat	Copyright:	© <i>Metsähallitus</i> 2008 © <i>Maanmittauslaitos</i> 1/MML/08
Koordinaatit:	X 7503481, Y 3537631, Z 269	Mittakaava:	1:10000



Tammiharjut 1 uittotammi jäännös	MH-tunnus: 139937
---	------------------------------

Kohdetyyppi:	9 Valmistuspaikat/työpaikat	Haltija:	191 Metsätalous Itä-Lappi
Ajoitus:	7116 Uusi aika	Ylläpitäjä:	191 Metsätalous Itä-Lappi
Rakentamisvuosi:		Kunta:	742 Savukoski
Lukumäärä:	1		

Koordinaattiselitys:	Keskikoordinaatti	Geometria tuotettu:	4 Gps-mittaus, korjaamaton
Koordinaatit:	X 7503981, Y 3537515, Z 269	Löydöt:	

Taustatiedot

Kohde tuli esille Antero Ylilokan haastattelussa. Se on myös merkitty Metsähallituksen Sutigis-järjestelmään ja v. 1936 Luiron hoitoalueen karttaan.

Ympäristön kuvaus

Kohde sijaitsee Siyliöjoen varressa Tammiharjujen eteläosassa. Joen ranta on soista, ja kohde sijoittuu nevan keskellä kulkevan kuivan koivikkoisen maakaistaleen kohdalle. Joen länsipuolella maa kohoaa kumpareelle. Kasvillisuus on kuusivaltaista sekapuustoista korpea ja puutonta nevaa. Alue on luokiteltu kitumaaksi.

Kohteen kuvaus

Kohteessa on uittotammen jäännös. Inventoinnissa tarkastettiin vain tammen idänpuoleiset rakenteet. Itäpäädyn pituus on 75 m ja se on leveimmillään jokirannassa 15 m. Tammi on pukkitammimallinen. Yläjuoksun puolella on leveimmillään 4 m kokoinen, päistään kapeampi maavalli, jonka alajuoksun puolella vallin reunassa on halkaistuja pystylautoja, joita tukee alapuolelta yksi pyöröhirsikerta. Rakennetta tukee alajuoksun puolelta vallin suunnan vastaiset pyöröhirret, jotka tukeutuvat alapäästään kiviröykkiöihin. Tukihirret on liitetty vallin reunan poikkihirteen koirankaulasalvoksilla. Joidenkin tukiröykkiöiden alapuolella on pystyriukuja. Röykkiöitä on 13 kappaletta, ja ne ovat halkaisijaltaan n. 1,5 m ja 0,5-1 m korkeita. Tukiröykkiöitä on tiheimmin lähempänä jokea. Vedessä olevat rakenteet on purettu. Kankaan yli kulkee mönkijänura, joka on rikkonut hirsirakenteita tammen itäpään kohdalta.

Koordinaatit:
Vallin jäännös:

Kohteen rajaus

Tammi jatkuu länsirannalla todennäköisesti samalle korkeudelle. Itärannalla alue rajattiin maanpinnalle näkyvien rakenteiden perusteella.

Tulkinta

Kohteessa on viimeistään 1930-luvulle ajoittuva uittotammi.

Lisätietoja

Antero Ylilokan mukaan Seitäjärveltä Lokkaan kulkenut vanha tie on kulkenut tammen kautta.

5-lehtinen talouskartta Luiron hoitoalueesta. 2. karttalehti. II Luiron ylinen hoitolohko. Metsähallitus 1936.

Toimenpiteet**Tarkastukset**

Tila: 3 Toteutettu Laji: 6 Suojeluarvojen tarkastus Tarkastusvuosi: 2011
 Tarkastuspvm: 3.8.2011 Tarkastaja: S. Tolonen
 Kuvaus: KMO kulttuuriperintöinventointi Savukoski 2011

**Viranomais-
rekisterinro:****Kunto:** 2 Keskinertainen**Arvotus:** 8 Muu suojeluarvo**Olotila:** 2 Ei käytössä**Kohteen
suojelu:** 9 Muu suojeluarvo**Selitys:****Selitys:****Ympäristön
suojelu:**

0 Ei määritelty

Selitys:

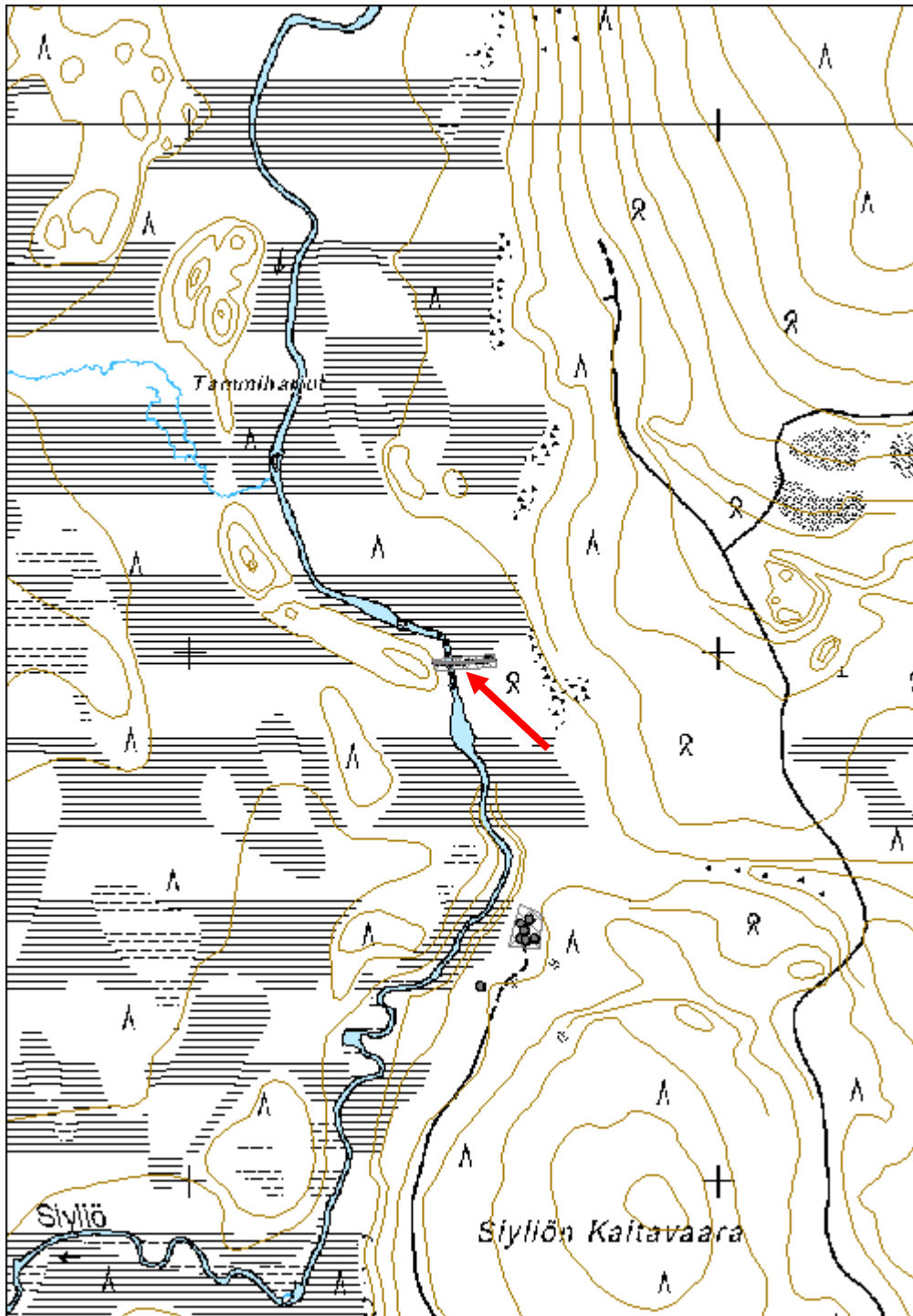


Tammiharjut 1, uittotammen tukiröykkiötä länsilounaaseen. Kuva: N. Latvakoski.



Tammiharjut 1, uittotammen valli itään. Kuva: N. Latvakoski.

Kohdetyyppi:	9 Valmistuspaikat/työpaikat	Copyright:	© <i>Metsähallitus</i> 2008 © <i>Maanmittauslaitos</i> 1/MML/08
Koordinaatit:	X 7503981, Y 3537515, Z 269	Mittakaava:	1:10000



Paavonmaan muistomerkki	MH-tunnus: 139940
--------------------------------	------------------------------

Kohdetyyppi:	11 Taide/muistomerkit	Haltija:	0 Ei määritelty
Ajoitus:	7116 Uusi aika	Ylläpitäjä:	0 Ei määritelty
Rakentamisvuosi:	1990	Kunta:	742 Savukoski
Lukumäärä:	1		

Koordinaattiselitys:	Keskikoordinaatti	Geometria tuotettu:	4 Gps-mittaus, korjaamaton
Koordinaatit:	X 7499807, Y 3539019, Z 264	Löydöt:	

Taustatiedot

Muistomerkki on inventoitu Lapin ympäristökeskuksen Lapin kulttuuriympäristöt tutuksi -hankkeessa v. 2005.

Ympäristön kuvaus

Muistomerkki sijaitsee Seitajärven pohjoispuolella Paavonmaan pohjoisosassa, Rautavuotsonpalon eteläpuolella. Paikalle on tehty opasteet Seitajärven tieltä alkaen. Peruskartassa muistomerkki on merkitty ilmeisesti väärään paikkaan. Kasvillisuus on koivuvaltaista sekapuustoista kuivahkoa kangasta, jossa kasvaa uudistuskypsää metsää.

Kohteen kuvaus

Paavonmaan muistomerkki on pystytetty partisaanien uhrien muistoksi. Venäläiset partisaanit hyökkäsivät 7.7.1944 Seitajärven kylään. Kylästä otettiin vangiksi 11 naista ja lasta, ja heistä kymmenen surmattiin Paavonmaalla. Muistomerkki on seitajärveläisten suunnittelema ja se on paljastettu 7.7.1990.

Muistomerkki on tehty kahdesta päällekkäin asetetusta luonnonkivistä, joista päällimmäiseen on kiinnitetty kaksi metallilaattaa. Muistomerkki on mitoiltaan 2 m x 1,5 m x 1,7 m. Toiseen laattaan on kirjoitettu muistolause ja toiseen kaikkien Seitajärven partisaanihyökkäyksen uhrien nimet ja syntymäajat. Muistolause kuuluu: ”7.7.1944 Tähän, saatossa tuskan ja kyynelten päättyi kulku hiljaisten askelten. Tähän sammui liekki elämän. Suuri on surumme, murheemme musta.”

Kohteen rajaus

Kohde rajautuu muistomerkin kohdalle ja sen läheisyyteen.

Tulkinta

Lisätietoja

Muistomerkki on Lapin ympäristökeskuksen Lapin kulttuuriympäristöt tutuksi -hankkeessa kohde nro: 742-094. Hankkeen kaikkien kohteiden tietoja pääsee selaamaan OIVA-palvelusta: <http://www.ymparisto.fi/oiva>.

--

Toimenpiteet

<i>Tarkastukset</i>		
Tila: 3 Toteutettu	Laji: 6 Suojeluarvojen tarkastus	Tarkastusvuosi: 2011
Tarkastuspvm: 3.8.2011	Tarkastaja: S. Tolonen	
Kuvaus: KMO kulttuuriperintöinventointi Savukoski 2011		

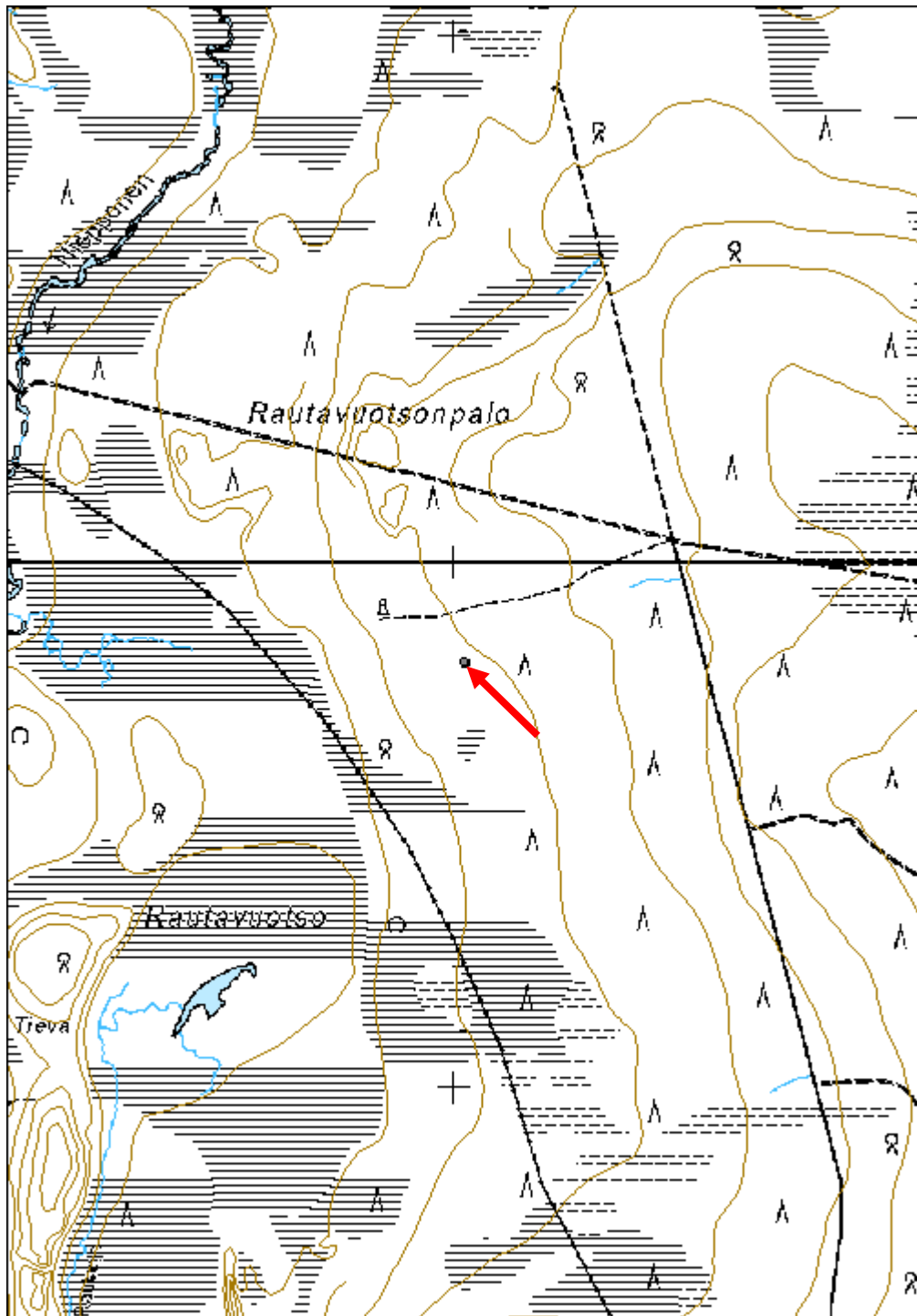
Viranomais- rekisterinro:		Kunto:	1 Hyvä
Arvotus:	8 Muu suojeluarvo	Olotila:	1 Käytössä
Selitys:		Kohteen suojaus:	9 Muu suojeluarvo
		Selitys:	

Ympäristön suojaus:	0 Ei määritelty
Selitys:	



Paavonmaan muistomerkki pohjoiseen. Kuva: N. Latvakoski.

Kohdetyyppi:	11 Taide/muistomerkit	Copyright:	© Metsähallitus 2008 © Maanmittauslaitos 1/MML/08
Koordinaatit:	X 7499807, Y 3539019, Z 264	Mittakaava:	1:10000



Kieroselkä 1 kämpä jäännös	MH-tunnus: 139942
-----------------------------------	------------------------------

Kohdetyyppi:	1 Asuinpaikat	Haltija:	191 Metsätalous Itä-Lappi
Ajoitus:	7116 Uusi aika	Ylläpitäjä:	191 Metsätalous Itä-Lappi
Rakentamisvuosi:		Kunta:	742 Savukoski
Lukumäärä:	1		

Koordinaattiselitys:	Keskikoordinaatti	Geometria tuotettu:	4 Gps-mittaus, korjaamaton
Koordinaatit:	X 7497393, Y 3546483, Z 267	Löydöt:	

Taustatiedot

Kohde on merkitty Metsähallituksen Sutigis-järjestelmään.

Ympäristön kuvaus

Kohde sijaitsee Kieroselän pohjoispuolella suon laidassa. Kohteen eteläpuolelta kulkee metsätie. Koillispuolella suolla 125 m etäisyydellä virtaa Alimmaiseen Suoltijokeen laskeva oja. Kasvillisuus on mäntyvaltaista tuoretta kangasta, jossa on nuorta taimikkoa. Ympäristö on vasta laikutettu, kämpä on jäänyt pienelle metsäsaarekkeelle.

Kohteen kuvaus

Kohteessa on kämpän jäännös. Rakennus on 9 m pitkä ja 7 m leveä ja kaakko-luodesuuntainen. Kaakkoispäässä on 5 m pitkä tupa, ja luoteispäässä 4 m pitkä talliosa. Rakennuksesta on jäljellä neljä pyöröhirsikertaa. Hirsissä on kirveellä veistetyt koirankaulasalvokset. Hirret on asetettu lovipuoli ylöspäin, ja niiden päistä osa on veistetty ja osa sahattu, ja päät on jätetty eripituisiksi. Hirsien välissä on tiivisteinä kunttaa. Tuvan itänurkassa on 3 m x 2,3 m x 0,9 m kokoinen luonnonlaakakiviunin jäännös. Tallin päädyssä on 0,9 m leveä oviaukko. Talliosa on tupaa paremmin säilynyt. Kämpän päällä kasvaa jo melko vanhaa puustoa.

Kohteen rajaus

Kohde rajattiin maanpinnalle näkyvien rakenteiden perusteella.

Tulkinta

Kohteessa on 1900-luvun alkupuolelle ajoittuva metsätyökämpä. Alimmaisen Suoltijoen alueella, mm. Palo-Kieroselällä, on v. 1915 Ylikemin hoitoalueen kartan mukaan tehty laajoja metsätöitä v. 1911-1912, mahdollisesti hakkuita. Kämpä voi liittyä niihin hakkuisiin.

Lisätietoja

9-osainen kartta Ylikemin hoitoalueesta. 6. karttaosa. Metsähallitus 1915.

Toimenpiteet

Tarkastukset

Tila: 3 Toteutettu Laji: 6 Suojeluarvojen tarkastus Tarkastusvuosi: 2011
 Tarkastuspvm: 4.8.2011 Tarkastaja: S. Tolonen
 Kuvaus: KMO kulttuuriperintöinventointi Savukoski 2011

Viranomais- rekisterinro:		Kunto:	2 Keskinertainen
Arvotus:	8 Muu suojeluarvo	Olotila:	2 Ei käytössä
Selitys:		Kohteen suojaus:	9 Muu suojeluarvo
		Selitys:	

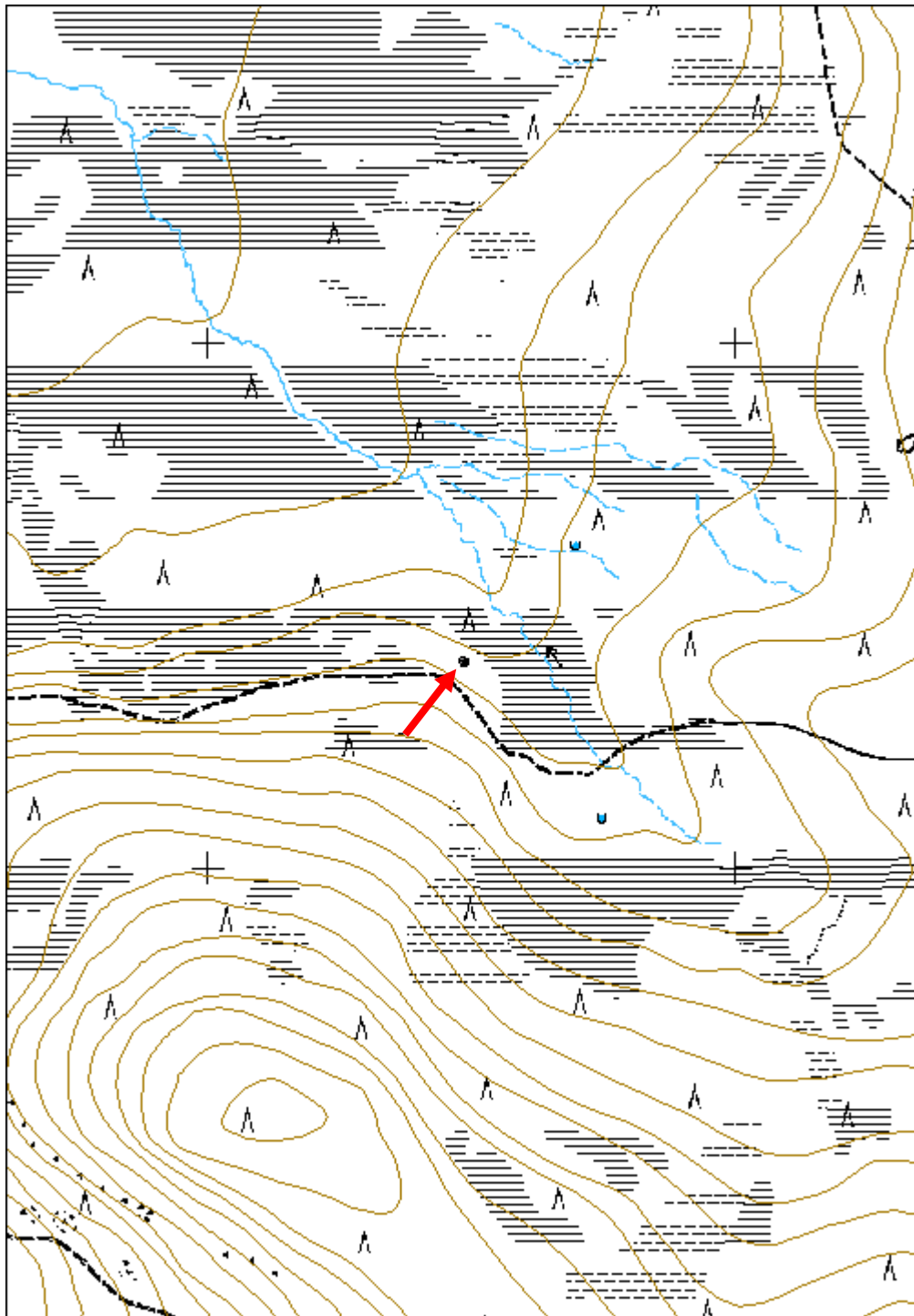
Ympäristön suojaus:	0 Ei määritelty
--------------------------------	-----------------

Selitys:	
-----------------	--



Kieroselkä 1, kämpän jäännös itään. Kuva: N. Latvakoski.

Kohdetyyppi:	1 Asuinpaikat	Copyright:	© <i>Metsähallitus</i> 2008 © <i>Maanmittauslaitos</i> 1/MML/08
Koordinaatit:	X 7497393, Y 3546483, Z 267	Mittakaava:	1:10000



Kieroselkä 2 kämppä jäännös	MH-tunnus: 139943
------------------------------------	------------------------------

Kohdetyyppi:	1 Asuinpaikat	Haltija:	191 Metsätalous Itä-Lappi
Ajoitus:	7116 Uusi aika	Ylläpitäjä:	191 Metsätalous Itä-Lappi
Rakentamisvuosi:		Kunta:	742 Savukoski
Lukumäärä:	3		

Koordinaattiselitys:	Keskikoordinaatti	Geometria tuotettu:	4 Gps-mittaus, korjaamaton
Koordinaatit:	X 7496011, Y 3545184, Z 250	Löydöt:	

Taustatiedot

Kohde on merkitty Metsähallituksen Sutigis-järjestelmään.

Ympäristön kuvaus

Kohde sijaitsee Kieroselän länsipuolella, Alimmaisen Suoltijoen itäpuolella suon laidalla. Kämpän vierestä suolta laskee pieniä oja Alimmaiseen Suoltijokeen. 180 m etäisyydellä kaakossa kulkee Epovaara-Kieroselkä -varsitie. Ympäristössä maa on laikutettu, suon reuna ja kämpän kohta on säästetty hakkuilta. Kasvillisuus on kämpän tuoretta kangasta, kämpän itäpuolella mäntyvaltaista tuoretta kangasta, ja kämpän kohdalla suon laidalla kuusivaltaista sekapuustoista korpea. Suon laita on uudistuskypsää metsää ja itäpuoli nuorta taimikkoa.

Kohteen kuvaus

Kohteessa on kämpän jäännös ja merkkipuu. Se on mitoiltaan 7,2 m x 9,5 m ja etelä-pohjoissuuntainen. Eteläpäässä on 5 m pituinen tupaosa, jonka lounaisnurkassa on 3 m x 2,5 m kokoinen luonnonlaakakivikiuas. Pohjoispäädyn tallista on jäljellä enää yksi 4,5 m pitkä hirsi, ja se erottuu lähinnä puuston vähäisyyden perusteella. Tupaosasta on jäljellä kaksi pyöröhirsikertaa. Hirsissä on vesitetyt koirankaulasalvokset, ja ne on asetettu lovipuoli ylöspäin. Hirsien päistä osa on sahattu ja osa vesitetty. Kattorakenteista on jäljellä halkaistuja lautoja. Eteläpäädyn vieressä 1,5 m etäisyydellä on soikea 1,5 m x 0,9 m x 0,4 m kokoinen seinän suuntainen jyrkkäreunainen kuoppa. Kämpän päällä kasvaa koivuja.

Rakennuksen pohjoispuolella 6 m etäisyydellä on halkaisijaltaan 20 cm paksu kelottunut mänty, johon on kaiverrettu puukolla Y-kirjainta muistuttava merkki 1,5 m korkeudelle runkoon. Merkin alaosa muodostaa silmukan. Merkki on veistetty puuhun kaarnan läpi, eikä kohdalle ole tehty ensin pilkkaa. Merkki on 40 cm korkea ja 15 cm leveä.

Kohteen rajaus

Kohde rajattiin maanpinnalle näkyvien rakenteiden perusteella. Kohteeseen kuuluu kämppä ja sen pihapiirissä oleva kuoppa ja merkkipuu.

Tulkinta

Kohteessa on 1900-luvun alkupuolelle ajoittuva metsätyökämpä. Alimmaisen Suoltijoen alueella, mm. Palo-Kieroselällä, on v. 1915 Ylikemin hoitoalueen kartan mukaan tehty laajoja metsätöitä v. 1911-1912, mahdollisesti hakkuita. Kämpä voi liittyä niihin

hakkuisiin. Merkkipuu liittyy luultavasti kämppään.

Lisätietoja

9-osainen kartta Ylikemin hoitoalueesta. 6. karttaosa. Metsähallitus 1915.

Tarkastukset

Tila: 3 Toteutettu Laji: 6 Suojeluarvojen tarkastus Tarkastusvuosi: 2011
 Tarkastuspvm: 4.8.2011 Tarkastaja: S. Tolonen
 Kuvaus: KMO kulttuuriperintöinventointi Savukoski 2011

**Viranomais-
rekisterinro:**

Kunto: 2 Keskinertainen

Olotila: 2 Ei käytössä

Arvotus: 8 Muu suojeluarvo

**Kohteen
suojelu:** 9 Muu suojeluarvo

**Ympäristön
suojelu:**

0 Ei määritelty

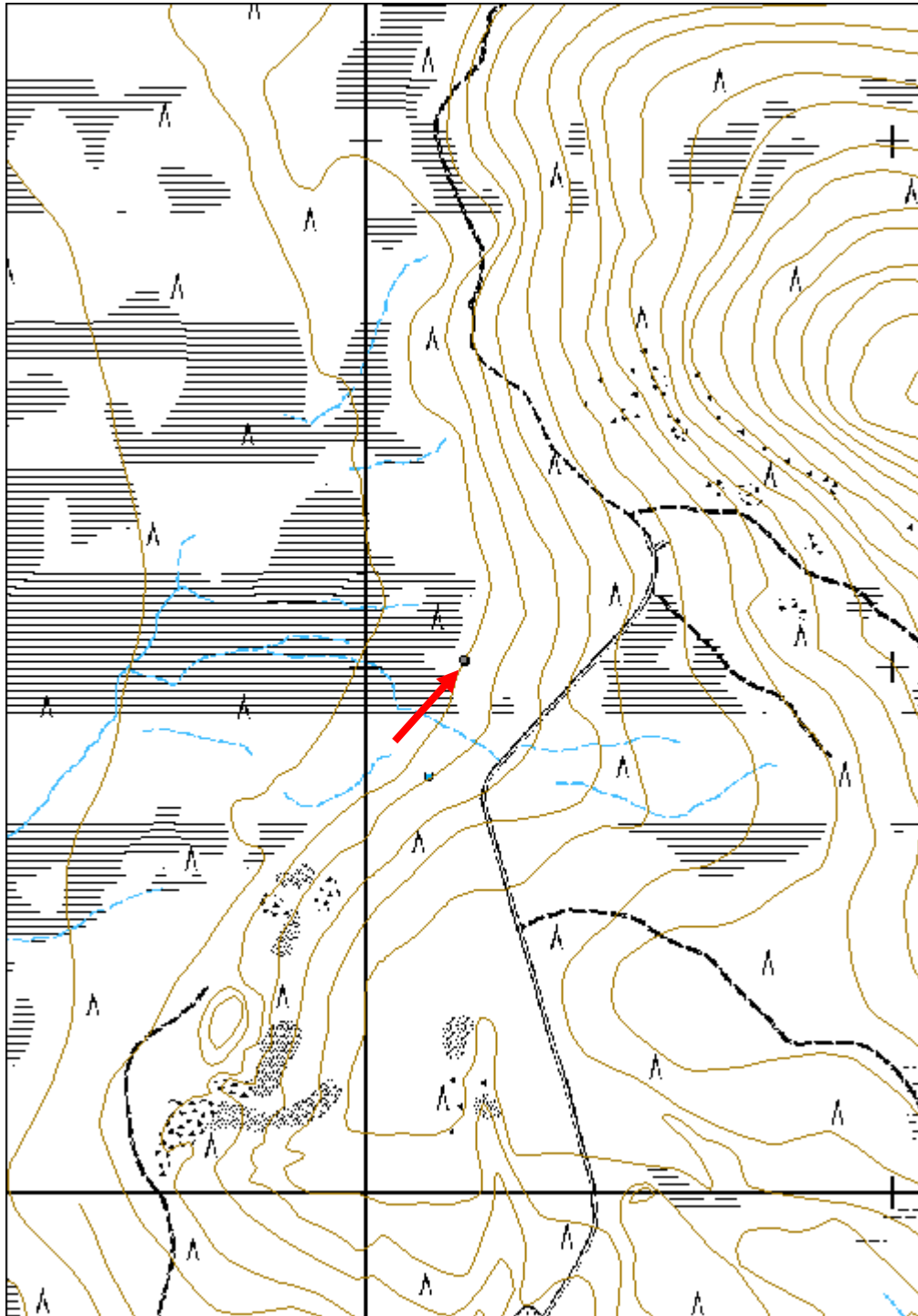


Kieroselkä 2, kämpän jäännös länsiluoteeseen. Kuva N. Latvakoski.



Kieroselkä 2, puuhun kaiverettu kuvio koilliseen. Kuva N. Latvakoski.

Kohdetyyppi:	1 Asuinpaikat	Copyright:	© <i>Metsähallitus</i> 2008 © <i>Maanmittauslaitos</i> 1/MML/08
Koordinaatit:	X 7496011, Y 3545184, Z 250	Mittakaava:	1:10000



Kieroselkä 3 kämppä jäännös	MH-tunnus: 139945
------------------------------------	------------------------------

Kohdetyyppi:	1 Asuinpaikat	Haltija:	191 Metsätalous Itä-Lappi
Ajoitus:	7116 Uusi aika	Ylläpitäjä:	198 Metsätalous Ylä-Lappi
Rakentamisvuosi:		Kunta:	742 Savukoski
Lukumäärä:	2		

Koordinaattiselitys:	Keskikoordinaatti	Geometria tuotettu:	4 Gps-mittaus, korjaamaton
Koordinaatit:	X 7494287, Y 3546097, Z 254	Löydöt:	

Taustatiedot

Kohde on merkitty Metsähallituksen Sutigis-järjestelmään.

Ympäristön kuvaus

Kohde sijaitsee Kieroselän lounaisrinteen juurella, suon reunalla kuivan törmän päällä. Länsipuolella on pieni oja. Alimmainen Suoltijoki reilun 900 m etäisyydellä etelässä. Kasvillisuus on kuusivaltaista korpea, jossa on uudistuskypsää metsää.

Kohteen kuvaus

Kohteessa on 9 m x 7 m kokoinen kämpän jäännös. Rakennus jakautuu väliseinällä kahteen samankokoiseen osaan; pohjoisosa on tupa ja eteläosa talli. Tuvan luoteisnurkassa on 2,5 m x 3 m x 1,2 m kokoinen luonnonlaakakivistä tehdyn uunin jäännös. Tuvasta on jäljellä kaksi ja tallista yksipyöröhirsikerta. Salvoksia ei näy, mutta ne ovat todennäköisesti koirankauloja. Hirsien päistä osa on sahattu ja osa veistetty, ja päät on jätetty eripituisiksi. Kattorakenteista on jäljellä halkaistuja lautoja. Tuvan itäseinällä seinän keskivaiheilla 1,5 m etäisyydellä on 1,6 m x 1,2 m x 0,4 m kokoinen seinän suuntainen kuoppa. Kuoppa on jyrkkäreunainen ja muodoltaan suorakulmiomainen.

Kohteen rajaus

Kohde rajattiin maanpinnalle näkyvien rakenteiden perusteella.

Tulkinta

Kohteessa on 1900-luvun alkupuolelle ajoittuva metsätyökämpä. Alimmaisen Suoltijoen alueella, mm. Palo-Kieroselällä, on v. 1915 Ylikemin hoitoalueen kartan mukaan tehty laajoja metsätöitä v. 1911-1912, mahdollisesti hakkuita. Kämpä voi liittyä niihin hakkuisiin.

Lisätietoja

9-osainen kartta Ylikemin hoitoalueesta. 6. karttaosa. Metsähallitus 1915.

Toimenpiteet

Tarkastukset

Tila: 3 Toteutettu Laji: 6 Suojeluarvojen tarkastus Tarkastusvuosi: 2011
 Tarkastuspvm: 4.8.2011 Tarkastaja: S. Tolonen
 Kuvaus: KMO kulttuuriperintöinventointi Savukoski 2011

**Viranomais-
rekisterinro:**

Kunto: 2 Kesinkertainen

Arvotus: 8 Muu suojeluarvo

Olotila: 2 Ei käytössä

**Kohteen
suojelu:** 9 Muu suojeluarvo

Selitys:

Selitys:

**Ympäristön
suojelu:**

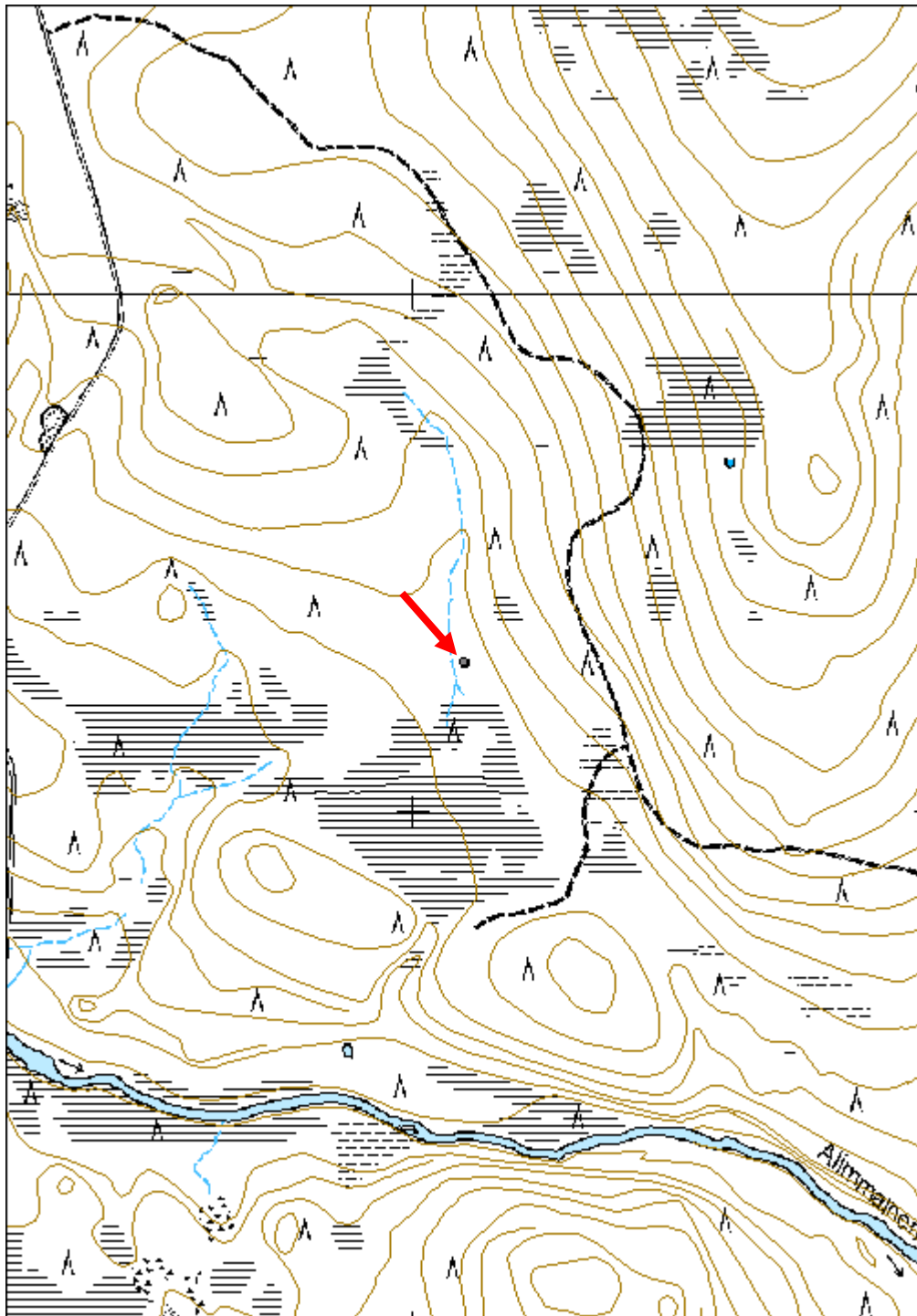
0 Ei määritelty

Selitys:



Kieroselkä 3, kämpän jäännös lounaaseen. Kuva: N. Latvakoski.

Kohdetyyppi:	1 Asuinpaikat	Copyright:	© <i>Metsähallitus</i> 2008 © <i>Maanmittauslaitos</i> 1/MML/08
Koordinaatit:	X 7494287, Y 3546097, Z 254	Mittakaava:	1:10198



Kieroselkä 4 kämppä jäännös	MH-tunnus: 139946
------------------------------------	------------------------------

Kohdetyyppi:	1 Asuinpaikat	Haltija:	191 Metsätalous Itä-Lappi
Ajoitus:	7116 Uusi aika	Ylläpitäjä:	191 Metsätalous Itä-Lappi
Rakentamisvuosi:		Kunta:	742 Savukoski
Lukumäärä:	7		

Koordinaattiselitys:	Keskikoordinaatti	Geometria tuotettu:	4 Gps-mittaus, korjaamaton
Koordinaatit:	X 7493535, Y 3545428, Z 233	Löydöt:	

Taustatiedot

Kohde on merkitty Metsähallituksen Sutigis-järjestelmään.

Ympäristön kuvaus

Kohde sijaitsee Alimmaisen Suoltijoen pohjoisrannalla, Kieroselän lounaispuolella. 260 m etäisyydellä länsiluoteessa kulkee Epovaara-Kieroselkä -varsitie. Kohde sijoittuu rantatasanteelle laskevan törmän päälle. Kasvillisuus on kuusivaltaista sekapuustoista tuoretta kangasta, jossa on uudistuskypsää metsää.

Kohteen kuvaus

Kohteessa on kämpän jäännös. Paikalla on aukiona erottuva piha-alue, jonka pohjoislaudalla on kämppä, länsilaudalla talli, ja kauempana itäpuolella 30 m etäisyydellä sauna. Pihan luoteiskulmalla on puu, johon on tehty koloja.

Koordinaatit:

Kämpän jäännös: Y 3545424, X 7493541, Z 233;

Tallin jäännös: Y 3545404, X 7493538, Z 233;

Saunan jäännös: Y 3545456, X 7493518, Z 233;

Veistetyn puun jäännös: Y 3545412, X 7493557, Z 233

Kämpä on mitoiltaan 13 m x 8 m ja itä-länsisuuntainen. Siinä on kaksi väliseinän erottamaa tupaa, joista länsipuoleinen on suurempi, n. 8 m pituinen. Länsituvan koillisnurkassa on 3,5 m x 3,5 m x 1,3 m kokoinen luonnonlaakakiviunin jäännös. Itähuoneen kaakkoisnurkan on 2,5 m x 3 m x 1,4 m kokoinen samantyyppinen uunin jäännös. Kämpästä on jäljellä yksi turpeen peittämä pyöröhirsikerta. Osa hirsien päistä on sahattu, osa veistetty. Kämpän pohjoispuolella on irtonaisia hirsiiä. Huoneiden lattioiden keskellä on syvät kuopat. Itäpään pohjoispuolella on irtonainen hirsi, johon on sahattu 1,2 m leveä oviaukon paikka. Kämpän luoteisnurkalla on 3,4 m x 2 m x 0,7 m kokoinen soikea jyrkkäreunainen kuoppa metrin etäisyydellä kämpästä.

Tallin jäännös on 17 m x 5,5 m kokoinen ja pohjois-eteläsuuntainen. Talli jakautuu kolmeen osaan; eteläosa on 4 m pitkä, keskiosa 8 m ja pohjoisosa 5 m pitkä. Tallin etelä- ja pohjoispää ovat paremmin säilyneitä, väliosa erottuu heikosti. Pohjoispään päädyn paikka on epäselvä. Rakennuksen pohjoispuolella on purettuja hirsiiä 11 m pituudelta. Päätyjen kohdalla on kasvillisuutta runsaammin kuin keskellä, hevosia on luultavasti

pidetty niissä osissa. Tallista on jäljellä enimmillään kaksi pyöröhirsikertaa. Hirsissä on veistetyt koirankaulasalvokset, ja hirsien päistä osa on veistetty ja osa sahattu, ja ne on jätetty eripituisiksi. Tallin päällä on ilmeisesti välikaton niskahirsiä ja halkaistuja lautoja. Rakennuksen koillisnurkalla on 3 m x 2 m x 0,9 m kokoinen jyrkkäreunainen suorakulmion muotoinen kuoppa.

Kauempana pihapiiristä oleva sauna on mitoiltaan 5,7 m x 5 m. rakennuksesta on jäljellä kaksi turpeen peittämää pyöröhirsikertaa. Kattorakenteista on jäljellä halkaistuja riukuja ja kurkihirsi, joka on lyhyen seinän suuntainen eli itä-länsisuuntainen. Saunan luoteisnurkassa on 3 m x 3 m x 0,7 m kokoinen luonnonlaakakivistä tehty kiukaan jäännös. Hirsien päät on veistetty, salvoksia ei erotu. kahden metrin etäisyydellä saunasta itään on 3 m x 2 m x 0,5 m kokoinen jyrkkäreunainen soikeahko kuoppa.

Pihan luoteiskulmalla on elävä halkaisijaltaan 30-40 cm paksu mänty, josta on poistettu kaarna 2 m pituiselta alueelta, ja yläosaan on tehty kirveellä kaksi syvää lovea.

Kohteen rajaus

Kohde rajattiin maanpinnalle näkyvien rakenteiden perusteella. Kohteeseen kuuluu rakennusten lisäksi piha-alue ja kuopat.

Tulkinta

Kohteessa on 1900-luvun alkupuolelle ajoittuva metsätyökämpä, mahdollisesti pääpirtti tai muu isompi kämpä. Alimmaisen Suoltijoen alueella on v. 1915 Ylikemin hoitoalueen kartan mukaan tehty laajoja metsätöitä v. 1911-1912, mahdollisesti hakkuita. Kämpä voi liittyä niihin hakkuisiin.

Lisätietoja

Huom. Kuvat eri rakenteista löytyvät pistemuodossa tallennetuista alakohteista.

9-osainen kartta Ylikemin hoitoalueesta. 6. karttaosa. Metsähallitus 1915.

Tarkastukset

Tila: 3 Toteutettu Laji: 6 Suojeluarvojen tarkastus Tarkastusvuosi: 2011
Tarkastuspm: 5.8.2011 Tarkastaja: S. Tolonen
Kuvaus: KMO kulttuuriperintöinventointi Savukoski 2011

Viranomais- rekisterinro:		Kunto:	2 Keskinertainen
Arvotus:	8 Muu suojeluarvo	Olotila:	2 Ei käytössä
Selitys:		Kohteen suojelu:	9 Muu suojeluarvo
		Selitys:	

Ympäristön suojelu:	0 Ei määritelty
----------------------------	-----------------

Selitys:	
-----------------	--

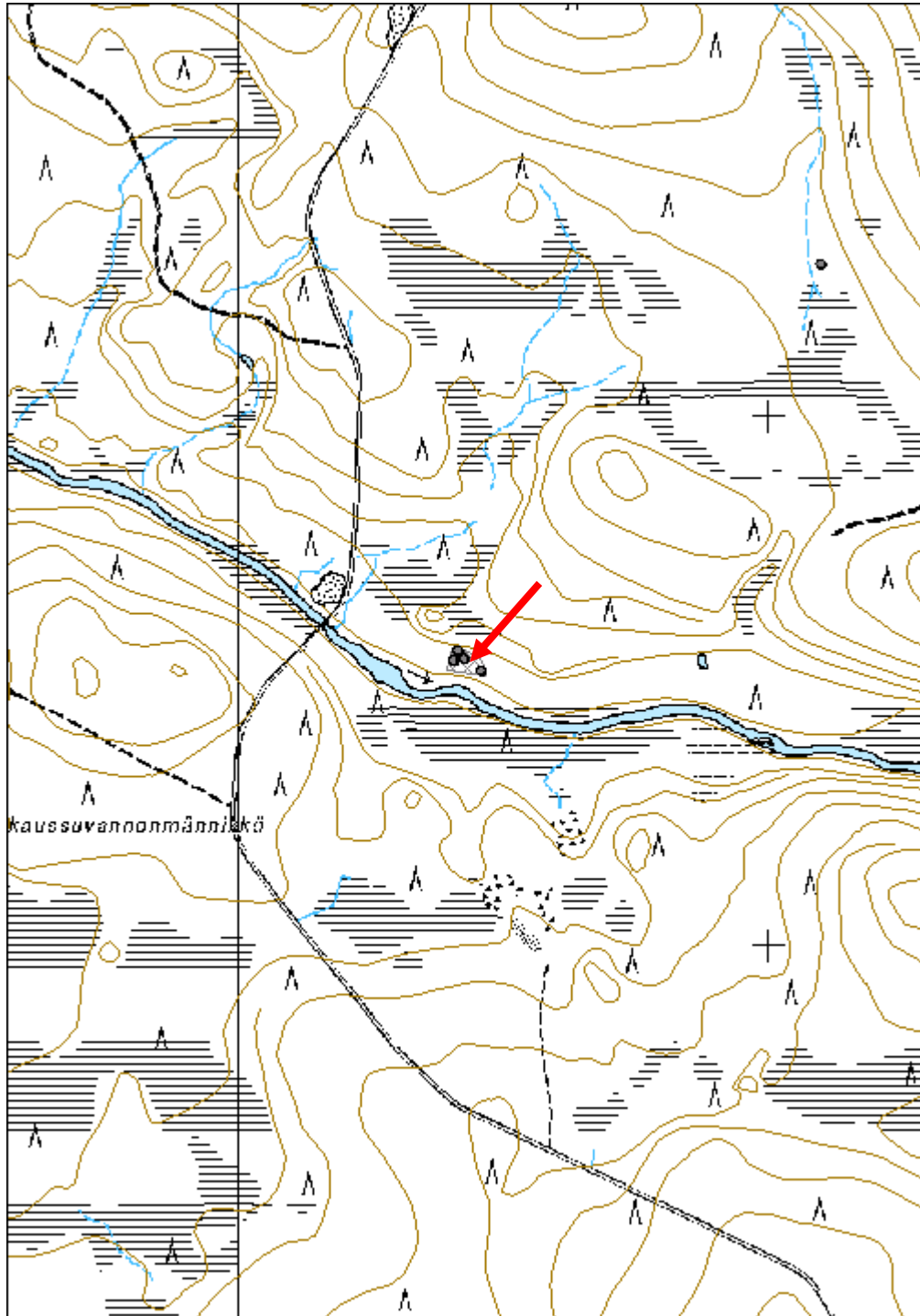


Kieroselkä 4, pihassa oleva veistetty puu pohjoiseen. Kuva: N. Latvakoski.



Kieroselkä 4, tallin pääty pohjoisluoteeseen. Kuva: N. Latvakoski.

Kohdetyyppi:	1 Asuinpaikat	Copyright:	© <i>Metsähallitus</i> 2008 © <i>Maanmittauslaitos</i> 1/MML/08
Koordinaatit:	X 7493535, Y 3545428, Z 233	Mittakaava:	1:10000



Kieroselkä 5 uittotammi jäännös	MH-tunnus: 139954
--	------------------------------

Kohdetyyppi:	9 Valmistuspaikat/työpaikat	Haltija:	191 Metsätalous Itä-Lappi
Ajoitus:	7116 Uusi aika	Ylläpitäjä:	191 Metsätalous Itä-Lappi
Rakentamisvuosi:		Kunta:	742 Savukoski
Lukumäärä:	1		

Koordinaattiselitys:	Keskikoordinaatti	Geometria tuotettu:	4 Gps-mittaus, korjaamaton
Koordinaatit:	X 7493386, Y 3545946, Z 230	Löydöt:	

Taustatiedot

Kohde on merkitty v. 1958 ja 1959 Ylikemin hoitoalueen karttoihin.

Ympäristön kuvaus

Kohde sijaitsee Alimmaisen Suoltijoen varrella Kieroselästä lounaaseen päin. Yläjuoksun puolella 830 m etäisyydellä länsiluoteessa on Epovaara-Kieroselkä -varsitien silta. Joen pohjoisranta on jyrkkätörmäinen, eteläranta tasaisempi. Joessa alajuoksun puolella on pieni saareke. Kasvillisuus on pohjoisrannalla koivuvaltaista sekapuustoista korpea, etelärannalla kuusivaltaista korpea. Pohjoisranta on uudistuskypsää metsää, eteläranta kitumaata.

Kohteen kuvaus

Kohteessa on pukkittammimallinen uittotammi. Puurakenteet on purettu pohjoisrannan ja vesialueen kohdalta. Tammen pituus on päästä päähän mitattuna 70 m. Pohjoisrannalla on jäljellä 2 m leveä maa- ja kivivalli, jonka molemmilla puolilla on 3 m x 4 m kokoiset kaivannot. Yhteensä rakenteen leveys on pohjoisrannalla 8 m ja pituus 12 m rannasta mitattuna. Pohjoispää päättyy jyrkkään jokitörmään. Rantavedessä on puurakenteen jäännöksiä.

Etelärannalla puurakenteet ovat säilyneet. Pituus vesirajasta mitattuna on 45 m. Rakenteen leveys on leveimmillään rannan lähellä 14 m. Yläjuoksun puolella oleva maa- ja kivivalli on 7,5 m leveä joen lähellä. Kauempana joesta tammen leveys on 12 m, josta vallin osuus on 5,5 m. Vallin keskellä on painauma. Vallin reunassa alajuoksun puolella on kaksi pyöröhirsikertaa, joita tukee alajuoksun puolelta vallin suunnan vastaiset tukihirret. Tukihirret on tuettu päistään lohkareilla ja pienillä laakakivipinoilla, lähempänä rantaa rökkiöillä, joiden päissä on pystyriukuja. Tukihirret on kiinnitetty vallin reunassa oleviin pystyhirsiin salvoksilla. Tukihirsiä on 2- 3 m välein. Joen rantaan tammen alapuolelle on kasattu tammesta purettuja hirsiiä. Hirsissä on erilaisia sahattuja lovia ja puutappeja. Vallin koordinaatti: X 3545955, Y 7493396, Z 230

Kohteen rajaus

Kohde rajattiin maanpinnalle näkyvien rakenteiden perusteella.

Tulkinta

Kohde ajoittuu viimeistään 1950-luvulle, se voi kuitenkin olla vanhempi.

Lisätietoja

8-osainen talouskartta Ylikemin hoitoalueesta. 7. karttalehti. Metsähallitus 1958.

Yleiskartta Ylikemin hoitoalueesta. Pohjoisosa. Metsähallitus 1959.

Tarkastukset

Tila: 3 Toteutettu Laji: 6 Suojeluarvojen tarkastus Tarkastusvuosi: 2011
 Tarkastuspvm: 5.8.2011 Tarkastaja: S. Tolonen
 Kuvaus: KMO kulttuuriperintöinventointi Savukoski 2011

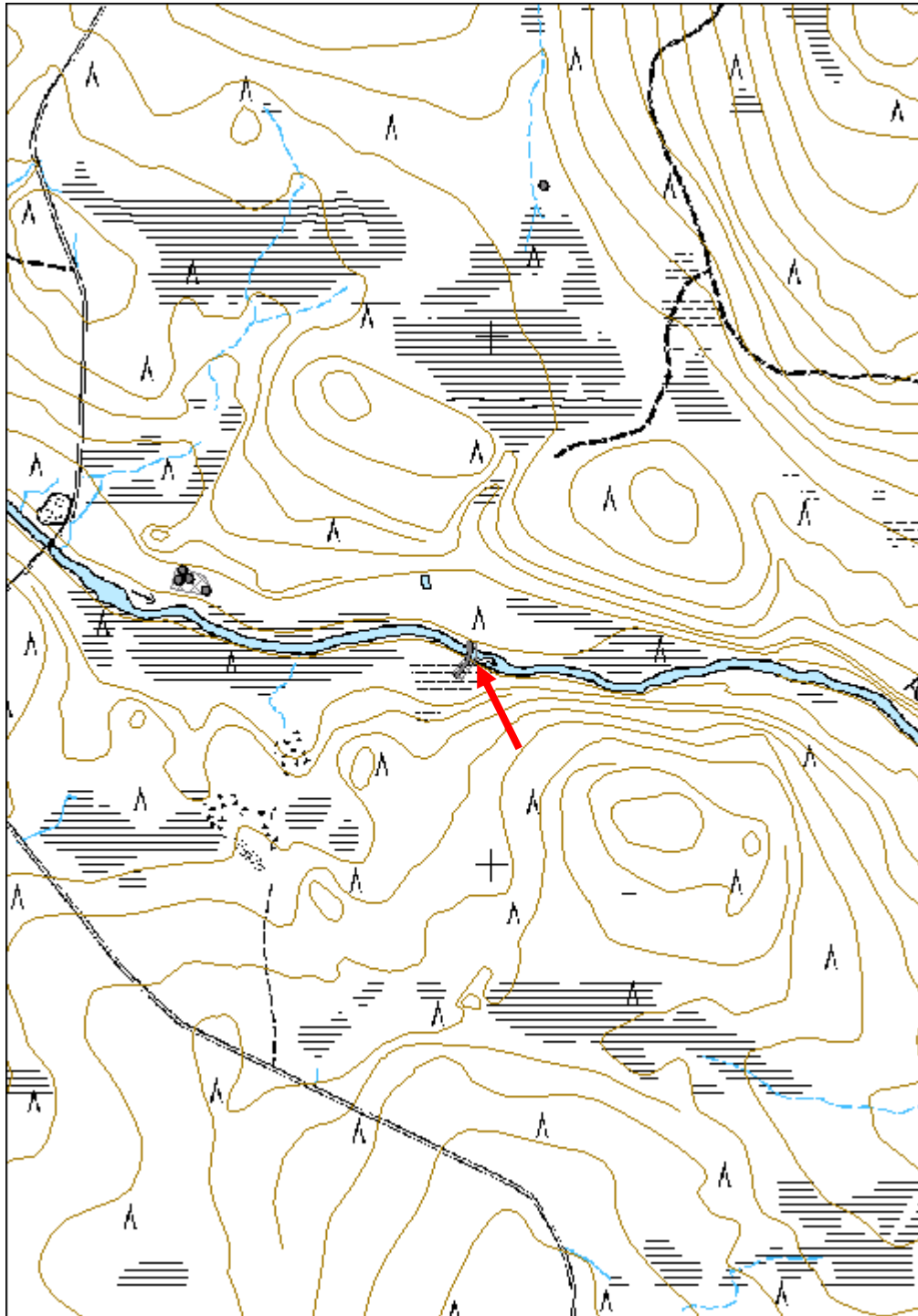
**Viranomais-
rekisterinro:****Kunto:** 2 Keskinertainen**Arvotus:** 8 Muu suojeluarvo**Olotila:** 2 Ei käytössä**Kohteen
suojelu:** 9 Muu suojeluarvo**Selitys:****Selitys:****Ympäristön
suojelu:**

0 Ei määritelty



Kieroselkä 5, uittotammen valli ja tukirakenteita pohjoiskoilliseen. Kuva:
N. Latvakoski.

Kohdetyyppi:	9 Valmistuspaikat/työpaikat	Copyright:	© <i>Metsähallitus</i> 2008 © <i>Maanmittauslaitos</i> 1/MML/08
Koordinaatit:	X 7493386, Y 3545946, Z 230	Mittakaava:	1:10000



Kieroselkä 6 kämppä jäännös	MH-tunnus: 139962
------------------------------------	------------------------------

Kohdetyyppi:	1 Asuinpaikat	Haltija:	191 Metsätalous Itä-Lappi
Ajoitus:	7116 Uusi aika	Ylläpitäjä:	191 Metsätalous Itä-Lappi
Rakentamisvuosi:		Kunta:	742 Savukoski
Lukumäärä:	2		

Koordinaattiselitys:	Keskikoordinaatti	Geometria tuotettu:	4 Gps-mittaus, korjaamaton
Koordinaatit:	X 7493737, Y 3546737, Z 261	Löydöt:	

Taustatiedot

Kohde on merkitty Metsähallituksen Sutigis-järjestelmään.

Ympäristön kuvaus

Kohde sijaitsee Kieroselän etelärinteen juurella, Alimmaisesta Suoltijoesta 420 m pohjoiseen. Kohde sijoittuu suon pohjoisreunalle vanhan hakkuualueen laidalle. Kasvillisuus on mäntyvaltaista soistuvaa kuivaa kangasta. Alue on luokiteltu kitumaaksi. Ympäristö itä-, länsi- ja pohjoispuolella on taimikkoa, jossa maa on muokattu.

Kohteen kuvaus

Kohteessa on kahden kämpän jäännökset. Rakennukset erottuvat melko heikosti puuston ja sammaleen alta. Kämpä 1 on kämpistä kaakonpuoleinen, kämpä 2 luoteenpuoleinen.

Koordinaatit:

Kämpän jäännös 1: Y 3546745, X 7493734, Z 261;

Kämpän jäännös 2: Y 3546726, X 7493744, Z 261

Kämpä 1 on itä-länsisuuntainen, 10 m x 6,5 m kokoinen. Se jakautuu kahteen osaan väliseinällä. Länsipäädyssä on tupa ja itäpäädyssä talli. Länsipäädyssä on luonnonlaakakiviröykkiöt molemmissa ulkonurkissa. Lounaisnurkan latomus on ilmeisesti uunin jäännös, mutta luoteisnurkan kivikasa on jotain muuta rakennukseen liittyvää kiveä. Lounaisnurkan uuni on mitoiltaan 3 m x 3 m x 0,9 m. Luoteisnurkan kivikasa sijoittuu rakennuksen nurkan ulkopuolelle, ja kivet ovat pyöreähköjä. Kiviröykkiö on mitoiltaan 2,6 m x 0,9 m x 0,4 m. Rakennuksesta on jäljellä kaksi turpeen peittämää pyöröhirsikertaa. Hirsien päät on sahattu.

Kämpä 2 on vastaavanmuotoinen itä-länsisuuntainen tuvan ja tallin yhdistelmä, mitoiltaan 9 m x 7,5 m. Rakennus on paremmin säilynyt kuin kämpä 1. Itäpäässä on tupa ja länsipäässä talli. 5 m pituisen tuvan kaakkoisnurkassa on 2,5 m x 3 m x 1 m kokoinen

laakakiviunin jäännös. Rakennuksesta on jäljellä kaksi pyöröhirsikertaa, joita on veistetty tuvan sisäseinän puolelta. Hirsien päistä osa on veistetty ja osa sahattu. Kohteen vierestä maa on muokattu niin, että tallin luoteisnurkka on tuhoutunut.

Kohteen rajaus

Kohde rajattiin maanpinnalle näkyvien rakenteiden perusteella.

Tulkinta

Kohteessa on kaksi 1900-luvun alkupuolelle ajoittuvaa metsätyökämpää. Alimmaisen Suoltijoen alueella on v. 1915 Ylikemin hoitoalueen kartan mukaan tehty laajoja metsätöitä v. 1911-1912, mahdollisesti hakkuita. Kämpät voivat liittyä niihin hakkuisiin.

Lisätietoja

Huom. Kuvat eri rakenteista löytyvät pistemuodossa tallennetuista alakohteista.

9-osainen kartta Ylikemin hoitoalueesta. 6. karttaosa. Metsähallitus 1915.

Toimenpiteet

Tarkastukset

Tila: 3 Toteutettu Laji: 6 Suojeluarvojen tarkastus Tarkastusvuosi: 2011
Tarkastuspvm: 5.8.2011 Tarkastaja: S. Tolonen
Kuvaus: KMO kulttuuriperintöinventointi Savukoski 2011

**Viranomais-
rekisterinro:**

Kunto: 2 Keskinertainen

Olotila: 2 Ei käytössä

Arvotus: 8 Muu suojeluarvo

**Kohteen
suojelu:** 9 Muu suojeluarvo

Selitys:

Selitys:

**Ympäristön
suojelu:**

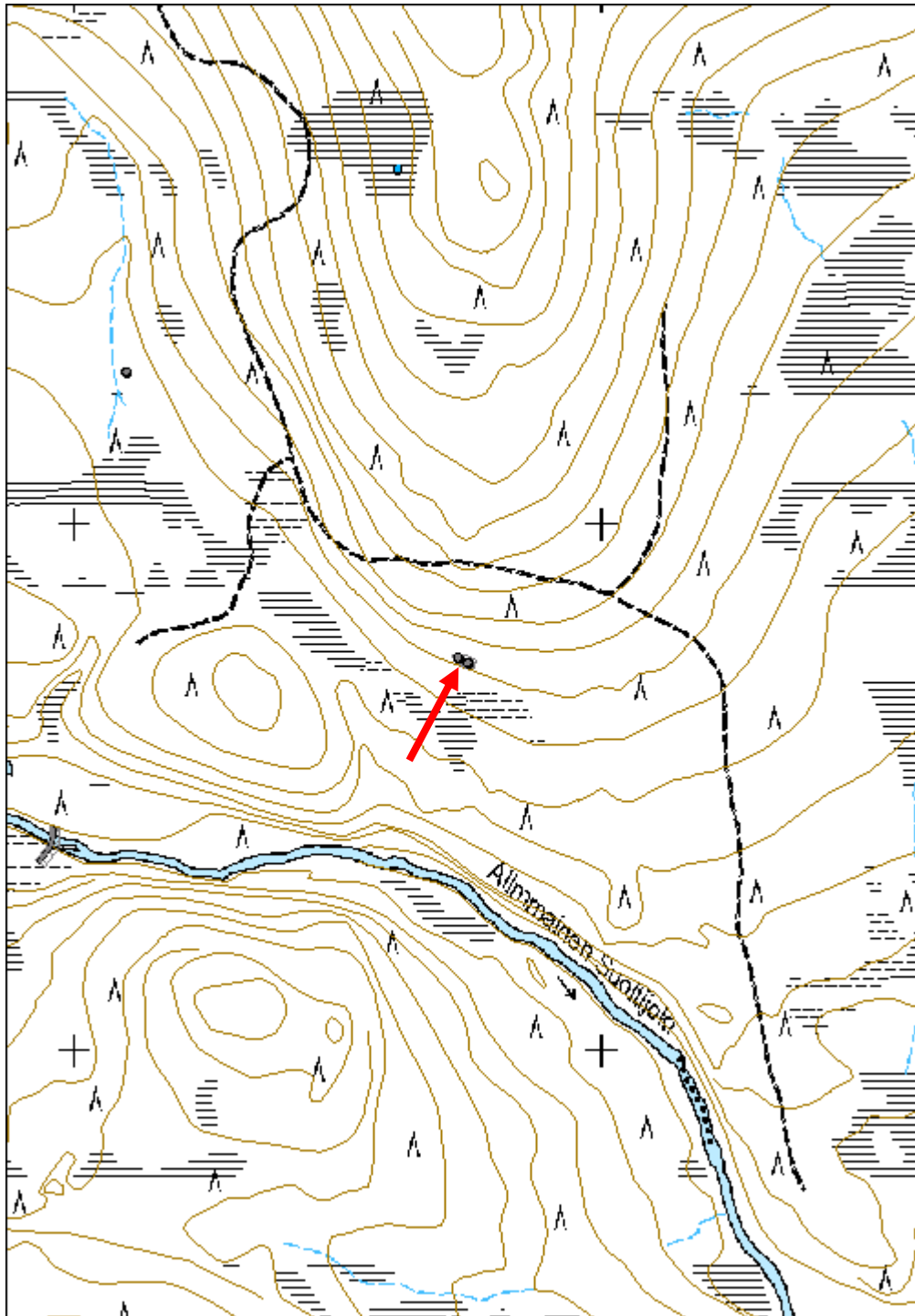
0 Ei määritelty

Selitys:



Kieroselkä 6, kämpän 2 jäänteet itäkoilliseen. Kuva: N. Latvakoski.

Kohdetyyppi:	1 Asuinpaikat	Copyright:	© <i>Metsähallitus</i> 2008 © <i>Maanmittauslaitos</i> <i>1/MML/08</i>
Koordinaatit:	X 7493737, Y 3546737, Z 261	Mittakaava:	1:10000



Kieroselkä 7 kämppä jäännös	MH-tunnus: 139966
------------------------------------	------------------------------

Kohdetyyppi:	1 Asuinpaikat	Haltija:	191 Metsätalous Itä-Lappi
Ajoitus:	7116 Uusi aika	Ylläpitäjä:	191 Metsätalous Itä-Lappi
Rakentamisvuosi:		Kunta:	742 Savukoski
Lukumäärä:	1		

Koordinaattiselitys:	Keskikoordinaatti	Geometria tuotettu:	4 Gps-mittaus, korjaamaton
Koordinaatit:	X 7492590, Y 3547365, Z 224	Löydöt:	

Taustatiedot

Kohde on merkitty Metsähallituksen Sutigis-järjestelmään.

Ympäristön kuvaus

Kohde sijaitsee Alimmaisen Suoltijoen itärannalla, Kieroselän eteläpuolella. Kohde sijoittuu jyrkän jokitormän päällä tasanteella 30 m etäisyydellä vesirajasta. Kasvillisuus on itäpuolella aukeaa kuivahkoa kangasta, jossa maa on muokattu, ja länsipuolella ja rannassa kuusivaltaista tuoretta kangasta, jossa kasvaa uudistuskypsää metsää.

Kohteen kuvaus

Kohteessa on 13 m pitkä ja 4,5 m leveä kämppä. Rakennus on luode-kaakkosuuntainen, ja se jakautuu väliseinällä tupa- ja talliosaan. 6 m pitkä tupa on luoteispäässä. Sen länsinurkassa on 2,6 m x 2,6 m x 0,7 m luonnonlaakakivistä tehdyn uunin jäännös. Kattorakenteista on säilynyt kurkihirsi ja vuoliaisia. Seinistä on jäljellä kaksi pyöröhirsikertaa. Hirsien päät on sahattu. Talliosa on 7 m pitkä. Talliosa on tuhoutunut maanmuokkauksen yhteydessä ja kämpän viereen on kerätty korjuujätettä.

Kohteen rajaus

Kohde rajattiin maanpinnalle näkyvien rakenteiden perusteella.

Tulkinta

Kohteessa on 1900-luvun alkupuolelle ajoittuva metsätyökämpä. Alimmaisen Suoltijoen alueella on v. 1915 Ylikemin hoitoalueen kartan mukaan tehty laajoja metsätöitä v. 1911-1912, mahdollisesti hakkuita. Kämpä voi liittyä niihin hakkuisiin.

Lisätietoja

9-osainen kartta Ylikemin hoitoalueesta. 6. karttaosa. Metsähallitus 1915.

Toimenpiteet

Tarkastukset

Tila: 3 Toteutettu

Laji: 6 Suojeluarvojen tarkastus

Tarkastusvuosi: 2011

Tarkastuspvm: 5.8.2011 Tarkastaja: S. Tolonen
 Kuvaus: KMO kulttuuriperintöinventointi Savukoski 2011

**Viranomais-
rekisterinro:**

Kunto: 3 Huono

Arvotus: 8 Muu suojeluarvo

Olotila: 2 Ei käytössä

**Kohteen
suojaus:** 9 Muu suojeluarvo

Selitys:

Selitys:

**Ympäristön
suojaus:**

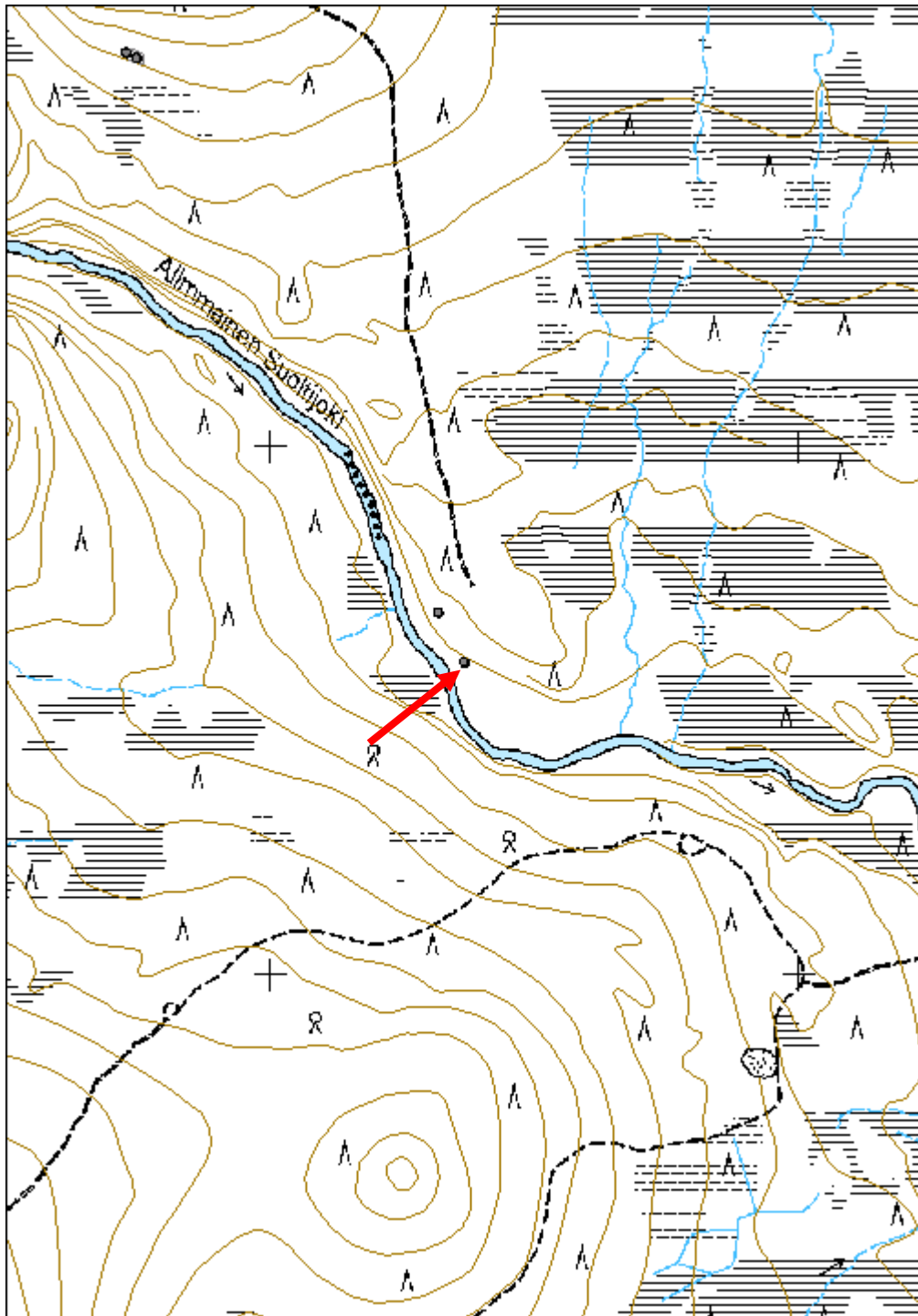
0 Ei määritelty

Selitys:



Kieroselkä 7, kämpän 2 jäänteet lounaaseen. Kuva: N. Latvakoski.

Kohdetyyppi:	1 Asuinpaikat	Copyright:	© <i>Metsähallitus</i> 2008 © <i>Maanmittauslaitos</i> 1/MML/08
Koordinaatit:	X 7492590, Y 3547365, Z 224	Mittakaava:	1:10000



Kieroselkä 8 rakennus jäännös	MH-tunnus: 139968
--------------------------------------	------------------------------

Kohdetyyppi:	1 Asuinpaikat	Haltija:	191 Metsätalous Itä-Lappi
Ajoitus:	7116 Uusi aika	Ylläpitäjä:	191 Metsätalous Itä-Lappi
Rakentamisvuosi:		Kunta:	742 Savukoski
Lukumäärä:	1		

Koordinaatti- selitys:	Keskikoordinaatti	Geometria tuotettu:	4 Gps-mittaus, korjaamaton
Koordinaatit:	X 7492684, Y 3547316, Z 227	Löydöt:	

Taustatiedot

Kohde löytyi ilman ennakkotietoja.

Ympäristön kuvaus

Kohde sijaitsee Alimmaisen Suoltijoen itärannalla, Kieroselän eteläpuolella. Kohde sijoittuu rantatasanteelle laskevan törmän reunan lähelle 65 m etäisyydelle vesirajasta. Kasvillisuus on mäntyvaltaista kuivahkoa kangasta, jossa kasvaa varttunutta kasvatusmetsää.

Kohteen kuvaus

Kohteessa on epäselvä 9 m x 6 m kokoinen luode-kaakkosuuntainen puurakenne, joka on mahdollisesti rakennuksen jäännös. Paikalla ei ole lämmityslaitteen jäännöstä. Jäljellä on yksi pyöröhirsikerta ja katon halkaistuja lautoja ja kurkihirsi. Katon harja on rakennuksen pituussuunnan mukainen. Rakennuksen luoteispuolella 10 m pituudella on irtonaisia turpeen peittämiä hirsiiä, jotka voivat kuulua rakennukseen. Kohde erottuu melko heikosti maastosta.

Kohteen rajaus

Kohde rajattiin maanpinnalle näkyvien osien perusteella.

Tulkinta

Kohteessa on mahdollisesti kämpän tai tallin jäännös. Kohde ajoittunee 1900-luvun alkupuolelle.

Lisätietoja

Toimenpiteet

Tarkastukset

Tila: 3 Toteutettu Laji: 6 Suojeluarvojen tarkastus Tarkastusvuosi: 2011
Tarkastuspvm: 5.8.2011 Tarkastaja: S. Tolonen
Kuvaus: KMO kulttuuriperintöinventointi Savukoski 2011

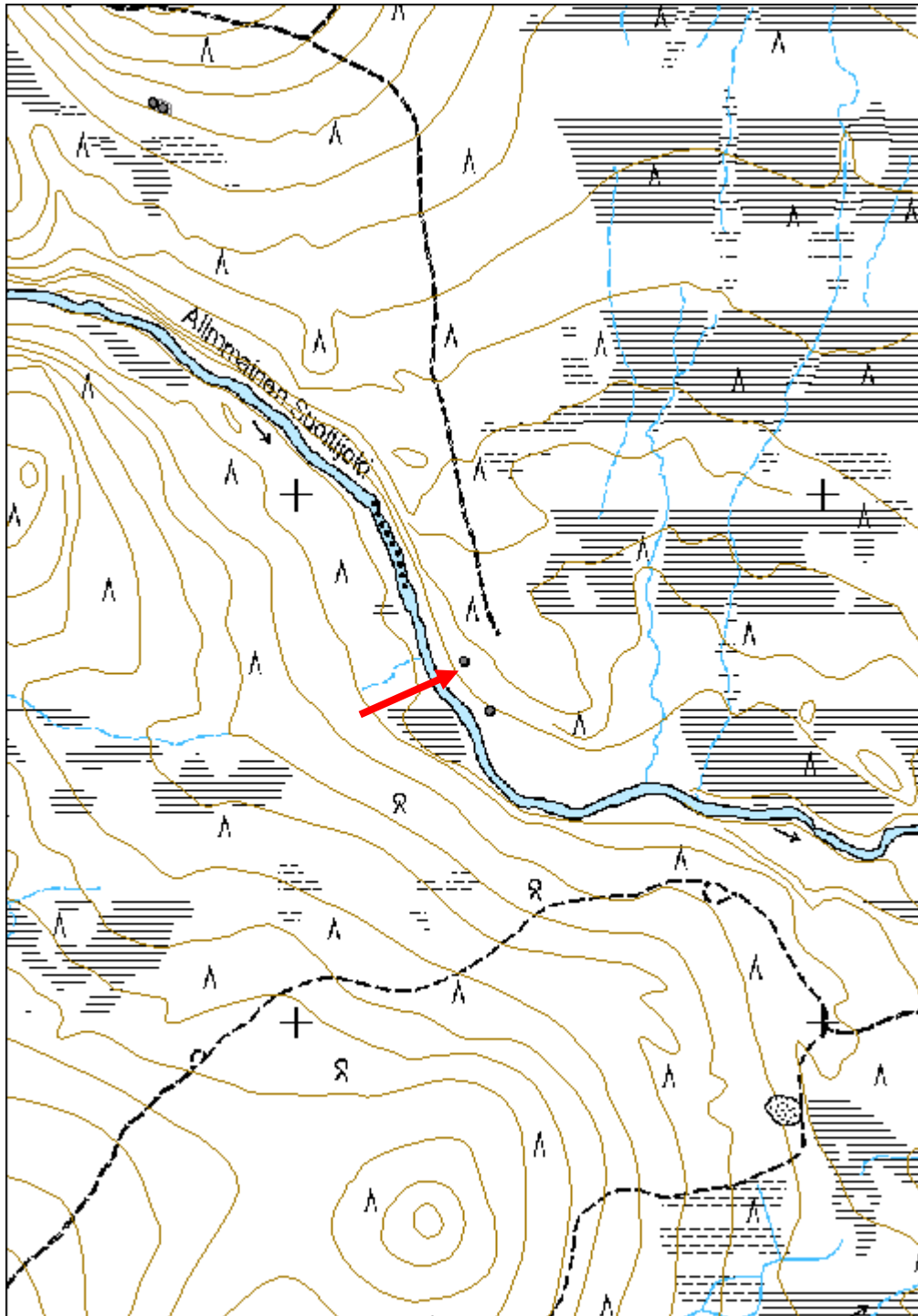
Viranomais- rekisterinro:		Kunto:	3 Huono
Arvotus:	8 Muu suojeluarvo	Olotila:	2 Ei käytössä
Selitys:		Kohteen suojaus:	9 Muu suojeluarvo
		Selitys:	

Ympäristön suojaus:	0 Ei määritelty
Selitys:	



Kieroselkä 8, rakennuksen jäänteet etelälounaaseen. Kuva: N. Latvakoski.

Kohdetyyppi:	1 Asuinpaikat	Copyright:	© <i>Metsähallitus</i> 2008 © <i>Maanmittauslaitos</i> 1/MML/08
Koordinaatit:	X 7492684, Y 3547316, Z 227	Mittakaava:	1:10000



Pikku Letsausselkä 1 kämpä jäännös	MH-tunnus: 139969
---	------------------------------

Kohdetyyppi:	1 Asuinpaikat	Haltija:	191 Metsätalous Itä-Lappi
Ajoitus:	7116 Uusi aika	Ylläpitäjä:	191 Metsätalous Itä-Lappi
Rakentamisvuosi:		Kunta:	742 Savukoski
Lukumäärä:	2		

Koordinaatti- selitys:	Keskikoordinaatti	Geometria tuotettu:	4 Gps-mittaus, korjaamaton
Koordinaatit:	X 7490437, Y 3553459, Z 214	Löydöt:	

Taustatiedot

Kohde on merkitty Metsähallituksen Sutigis-järjestelmään.

Ympäristön kuvaus

Kohde sijaitsee Pikku Letsausselän lounaispuolella, loivassa lounaaseen päin Kirakkavuotsolle viettävässä rinteessä. Kohteen länsipuolella on pieni suoalue, ja kohde sijoittuu kuivan kankaan reunalla. Kairiojen tien kulkee 780 m etäisyydellä itäkoillisessa. Kasvillisuus on mäntyvaltaista tuoretta kangasta, pohjoisosassa nuorta ja eteläosassa varttunutta kasvatusmetsää. Alue on aurattu 1970-luvun alussa.

Kohteen kuvaus

Kohteessa on kahden kämpän jäännökset.

Koordinaatit:

Kämpän jäännös 1: Y 3553460, X 7490420, Z 214;

Kämpän jäännös 2: Y 3553457, X 7490449, Z 214

Etelänpuoleinen kämpä 1 on mitoiltaan 7 m x 10 m ja pohjois-eteläsuuntainen. Rakennuksen eteläpäässä on talli ja pohjoispäässä tupa, jonka luoteisnurkassa uuniröykkiö. Uuni on tehty laakamaisista luonnonkivistä, ja sen mitat ovat 2,2 m x 2,2 m x 0,9 m. Tuvan länsiseinällä on 0,8 m leveä hirsiin sahattu oviaukko. Oven vieressä hirret on tuettu toisiinsa puutapeilla. Rakennuksesta on jäljellä viisi pyöröhirsikertaa ja kattorakenteita. Kattorakenteista on jäljellä tallin päällä olevia ilmeisesti välikattoon kuuluvia halkaistuja lautoja ja niskahirsi. Hirsissä on koirankaulasalvokset. Salvoslovista ja hirsien päistä osa on sahattu ja osa veistetty. Hirret on asetettu lovipuoli ylöspäin ja päät on jätetty eripituisiksi.

Pohjoispuolella oleva kämpä 2 kolmi- tai nelihuoneinen, 20 m pitkä ja 6,5 m pitkä. Rakennus on etelä-pohjoissuuntainen. Rakennuksen päissä on tuvat ja keskellä luultavasti talliosa. Päätytuvat ovat 5,5 m pitkiä, ja niissä on laakakiviunit ulkonurkissa. Pohjoistuvan

uuni on luoteisnurkassa, ja sen mitat ovat 2,5 m x 3 m x 1 m. Etelänpuoleisen tuvan uuni on lounaisnurkassa. Uuni on mitoiltaan 3 m x 2,5 m x 1,1 m. Tupien lattioiden kohdalla on painaumat. Rakennuksesta on jäljellä kaksi hirsikertaa ja kattorakenteita. Hirsissä on sahatut koirankaulasalvokset, jotka on asetettu lovipuoli alaspäin. Hirsien päistä osa on veistetty ja osa sahattu. Kattorakenteista on jäljellä välikaton niskahirsiiä ja halkaistuja lautoja. Rakennuksen väliosan keskeltä on aurattu. Molempien rakennusten päällä kasvaa melko tiheästi nuoria koivuja ja kuusia.

Kohteen rajaus

Kohde rajattiin maanpinnalle näkyvien rakenteiden perusteella.

Tulkinta

Kohteessa on 1900-luvun alkupuolelle ajoittuva metsätyökämpä. Alimmaisen Suoltijoen alueella, mm. Pikku Letsauslällä, on v. 1915 Ylikemin hoitoalueen kartan mukaan tehty laajoja metsätöitä v. 1911-1912, mahdollisesti hakkuita. Kämpä voi liittyä niihin hakkuisiin.

Lisätietoja

Huom. Kuvat rakenteista löytyvät pistemuodossa tallennetuista alakohteista.

9-osainen kartta Ylikemin hoitoalueesta. 6. karttaosa. Metsähallitus 1915

Toimenpiteet

Tarkastukset

Tila: 3 Toteutettu Laji: 6 Suojeluarvojen tarkastus Tarkastusvuosi: 2011
Tarkastuspvm: 5.8.2011 Tarkastaja: S. Tolonen
Kuvaus: KMO kulttuuriperintöinventointi Savukoski 2011

**Viranomais-
rekisterinro:**

Kunto: 2 Keskinertainen

Olotila: 2 Ei käytössä

Arvotus: 8 Muu suojeluarvo

**Kohteen
suojaus:** 9 Muu suojeluarvo

Selitys:

Selitys:

**Ympäristön
suojaus:**

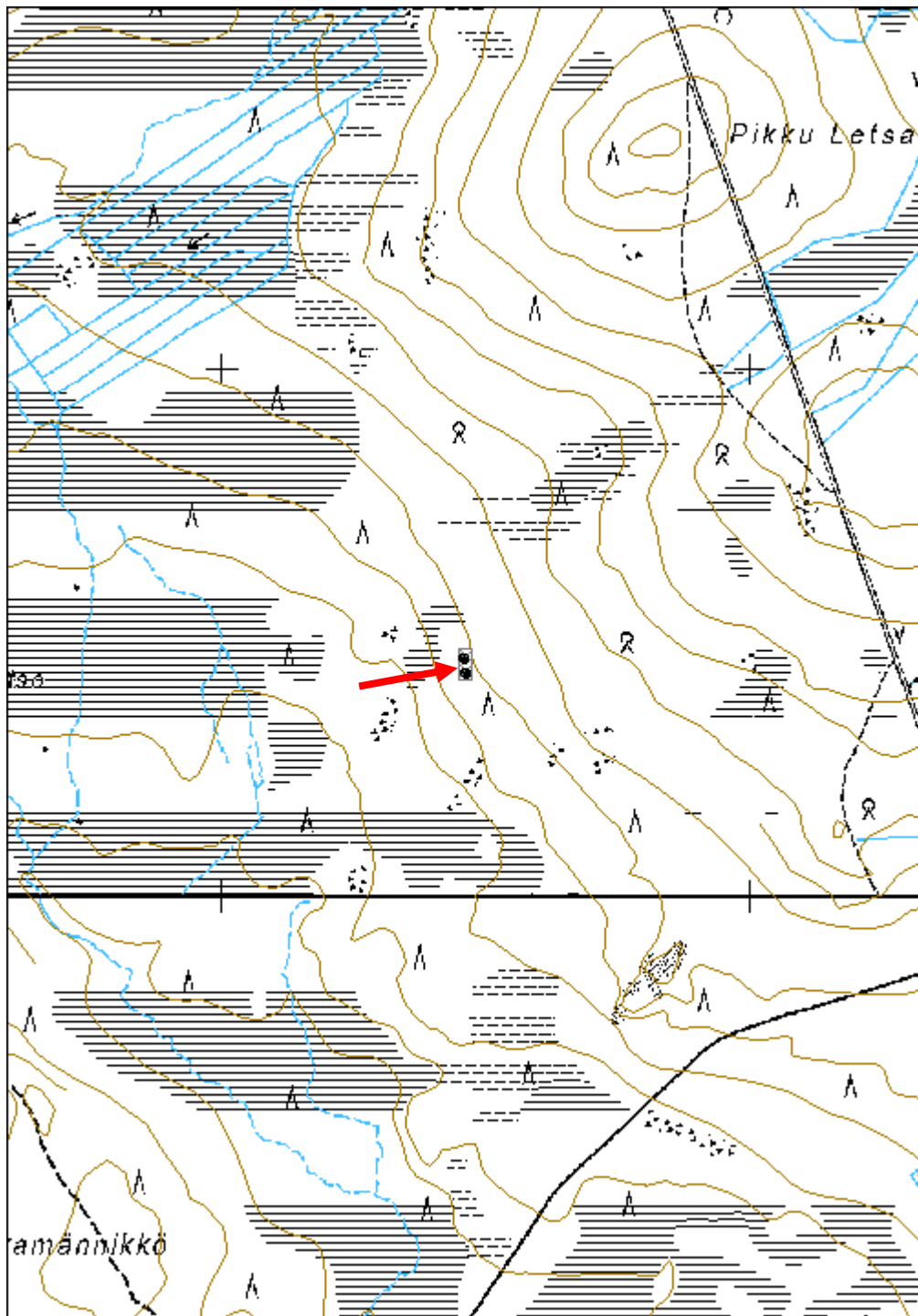
0 Ei määritelty

Selitys:



Pikku Letsauselkä 1, kämpän jäännös länsiluoteeseen. Kuva: N. Latvakoski.

Kohdetyyppi:	1 Asuinpaikat	Copyright:	© <i>Metsähallitus</i> 2008 © <i>Maanmittauslaitos</i> <i>1/MML/08</i>
Koordinaatit:	X 7490437, Y 3553459, Z 214	Mittakaava:	1:10000



Marjavaaranselkä 1 lihasaiho jäännös	MH-tunnus: 139985
---	------------------------------

Kohdetyyppi:	9 Valmistuspaikat/työpaikat	Haltija:	191 Metsätalous Itä-Lappi
Ajoitus:	7116 Uusi aika	Ylläpitäjä:	191 Metsätalous Itä-Lappi
Rakentamisvuosi:		Kunta:	742 Savukoski
Lukumäärä:	3		

Koordinaattiselitys:	Keskikoordinaatti	Geometria tuotettu:	4 Gps-mittaus, korjaamaton
Koordinaatit:	X 7497205, Y 3552127, Z 283	Löydöt:	

Taustatiedot

Kohde tuli esille Eila ja Antero Ylilokan haastattelussa.

Ympäristön kuvaus

Kohde sijaitsee Ison Marjavaaran eteläpuolella Marjavaaranselällä, Ison Marjavaaran eteläpuolella kulkevasta aluetiestä 70 m lounaaseen. Kohde sijoittuu länteen pienelle korpialueelle laskevan törmän reunalle. Korpialueella on virtaa pieni puro. Kasvillisuus on kuusivaltaista kuivahkoa kangasta. Alue on luokiteltu kitumaaksi, itäpuolella on uudistuskypsää metsää. Maaperä on kivistä.

Kohteen kuvaus

Kohteessa on lihasaiho ja kaksi siihen liittyvää naulapuuta. Lihasaiho on 4 m x 3 m kokoinen paksuista hirsistä salvottu rakennelma. Saiho on pohjois-eteläsuuntainen, ja sen eteläpäässä on leveä sahattu aukko. Aukon länsireunalla on hirsiiin naulattu pystyriuku. Itäosa eteläseinästä on lahonnut. Rakennelmasta on jäljellä neljä pyöröhirsikertaa. Hirsissä on sahatut koirankaulasalvokset, joissa lovipuoli on yläpuolella. Hirsien päät on sahattu ja ne on jätetty eripituisiksi. Hirsien välissä on käytetty tiivisteinä kunttaa. Lihasaihon itäpuolella 4 m etäisyydellä saihon itäseinästä mitattuna on latvastaan katkennut kelottunut mänty, johon on naulattu kolme naulaa 1,8 m korkeuteen niin että kaksi nauloista kaksi vierekkäistä naulaa pistää jonkin verran ulos rungosta, ja yksi on naulattu runkoon asti kiinni. Saihon eteläpuolella 4 m etäisyydellä rakennelman lounaisnurkasta mitattuna on toinen latvasta katkennut kelottunut mänty, johon on naulattu kaksi naulaa 1,7 m korkeudelle. Naulat ovat teollisia nauvoja.

Kohteen rajaus

Kohde rajattiin maanpinnalle näkyvien rakenteiden perusteella. Kohteeseen kuuluu lihasaiho ja sen vieressä olevat naulapuut.

Tulkinta

Kohteessa on 1900-luvun alkupuolelle ajoittuva lihan väliaikaisessa säilytyksessä käytetty lihasaiho.

Toimenpiteet

Tarkastukset

Tila: 3 Toteutettu Laji: 6 Suojeluarvojen tarkastus Tarkastusvuosi: 2011
 Tarkastuspvm: 8.8.2011 Tarkastaja: S. Tolonen
 Kuvaus: KMO kulttuuriperintöinventointi Savukoski 2011

Viranomais-		Kunto:	2 Keskinertainen
rekisterinro:		Olotila:	2 Ei käytössä
Arvotus:	8 Muu suojeluarvo	Kohteen	9 Muu suojeluarvo
		suojaus:	
Selitys:		Selitys:	

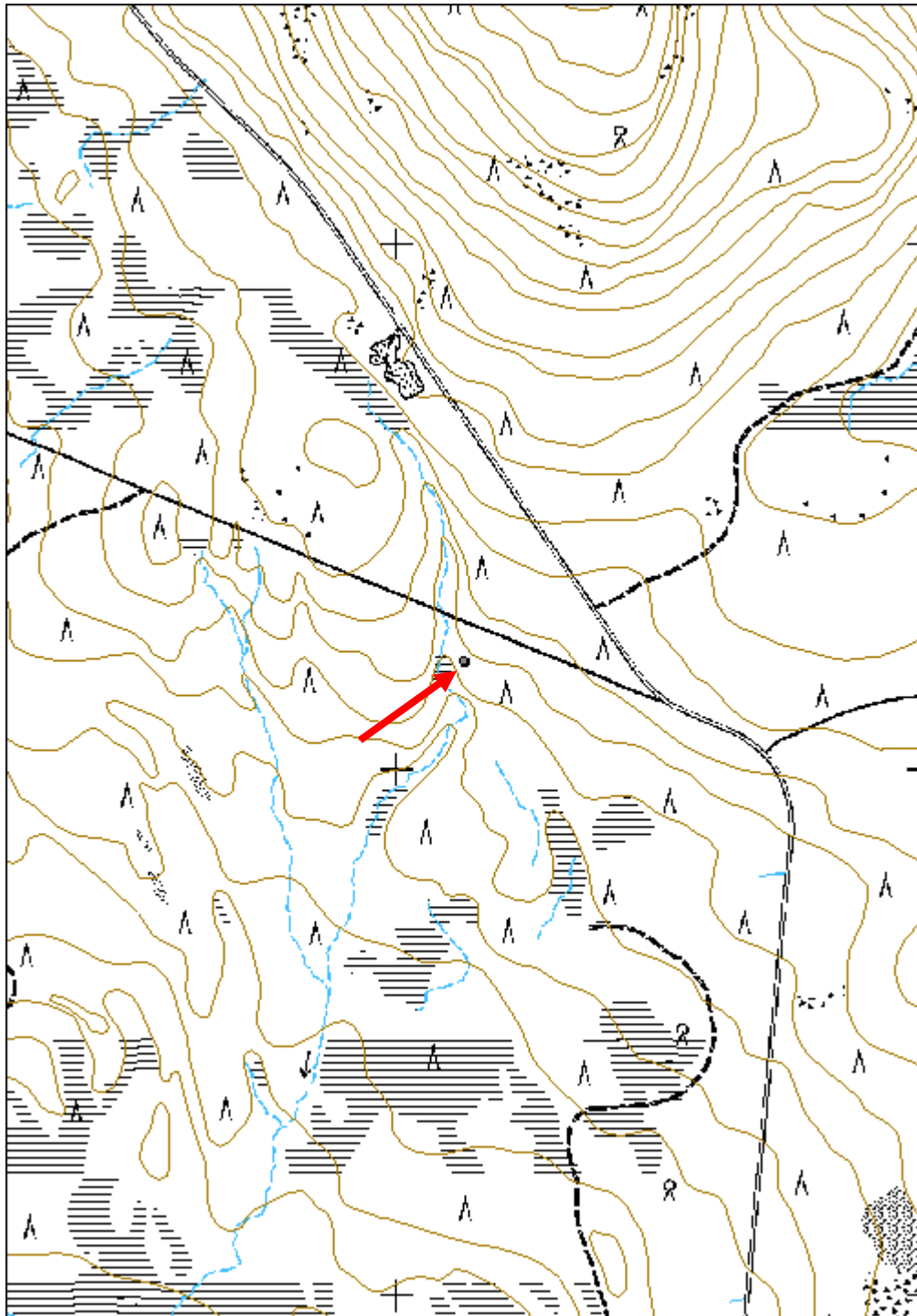
Ympäristön	0 Ei määritelty
suojaus:	

Selitys:	
-----------------	--



Marjavaaranselkä 1, lihasaiho ja naulapuut länteen. Kuva: N. Latvakoski.

Kohdetyyppi:	9 Valmistuspaikat/työpaikat	Copyright:	© <i>Metsähallitus</i> 2008 © <i>Maanmittauslaitos</i> 1/MML/08
Koordinaatit:	X 7497205, Y 3552127, Z 283	Mittakaava:	1:10000



Letsausseljänkuusikko 1 kämppä jäännös	MH-tunnus: 139987
---	------------------------------

Kohdetyyppi:	1 Asuinpaikat	Haltija:	191 Metsätalous Itä-Lappi
Ajoitus:	7116 Uusi aika	Ylläpitäjä:	191 Metsätalous Itä-Lappi
Rakentamisvuosi:		Kunta:	742 Savukoski
Lukumäärä:	2		

Koordinaattiselitys:	Keskikoordinaatti	Geometria tuotettu:	4 Gps-mittaus, korjaamaton
Koordinaatit:	X 7492861, Y 3548992, Z 237	Löydöt:	

Taustatiedot

Kohde on merkitty Metsähallituksen Sutigis-järjestelmään.

Ympäristön kuvaus

Kohde sijaitsee Letsausseljänkuusikon itäosassa, suoalueen pohjoispuolella kuiva kankaan reunalla. Koillisessa 680 m etäisyydellä kulkee Letsanselkä-Kieroselkä -aluetie. Itäpuolella suolla 170 m etäisyydellä on etelään Alimmaiselle Suoltijoelle laskeva oja. Kasvillisuus on ympäristössä mäntyvaltaista tuoretta kangasta, jossa on taimikkoa. Puut on jätetty hakkaamatta kämpän kohdalla. Kämpän kohdalla puusto on uudistuskypsää kuusikkoa, ja seassa on paljon koivua.

Kohteen kuvaus

Kohteessa on kämpän jäännös. Kämpä on kooltaan 12 m x 6,7 m ja luodekaakkosuuntainen. Rakennuksen kaakkoispäässä on tupaosa ja luoteisosassa väliseinän erottama talli. Osat ovat samankokoiset. Tuvan itänurkassa on 3 m x 2,5 m x 0,9 m kokoinen luonnonlaakakiviunin jäännös. Tuvan päätyseinässä on oviaukon paikka. Rakennuksesta on jäljellä yksi pyöröhirsikerta ja kattorakenteita. Hirsien päistä osa on sahattu ja osa veistetty kirveellä. Kämpän väliseinän kohdalla metrin etäisyydellä kämpästä on halkaisijaltaan 1 m kokoinen 0,4 m syvä kuoppa. Se on muodoltaan pyöreähkö ja jyrkkäreunainen. Katosta on jäljellä tuvan kohdalla kurkihirsit ja halkaistuja lautoja. Katon harja on ollut rakennuksen pitkän sivun suuntainen.

Kohteen rajaus

Kohde rajattiin maanpinnalle näkyvien rakenteiden perusteella.

Tulkinta

Kohteessa on 1900-luvun alkupuolelle ajoittuva metsätyökämpä. Alimmaisen Suoltijoen alueella, mm. Palo-Kieroselällä ja Letsausseljänlehdossa, on v. 1915 Ylikemin hoitoalueen kartan mukaan tehty laajoja metsätöitä v. 1911-1912, mahdollisesti hakkuita. Kämpä voi liittyä niihin hakkuisiin.

Lisätietoja

9-osainen kartta Ylikemin hoitoalueesta. 6. karttaosa. Metsähallitus 1915.

Toimenpiteet**Tarkastukset**

Tila: 3 Toteutettu Laji: 6 Suojeluarvojen tarkastus Tarkastusvuosi: 2011
 Tarkastuspvm: 8.8.2011 Tarkastaja: S. Tolonen
 Kuvaus: KMO kulttuuriperintöinventointi Savukoski 2011

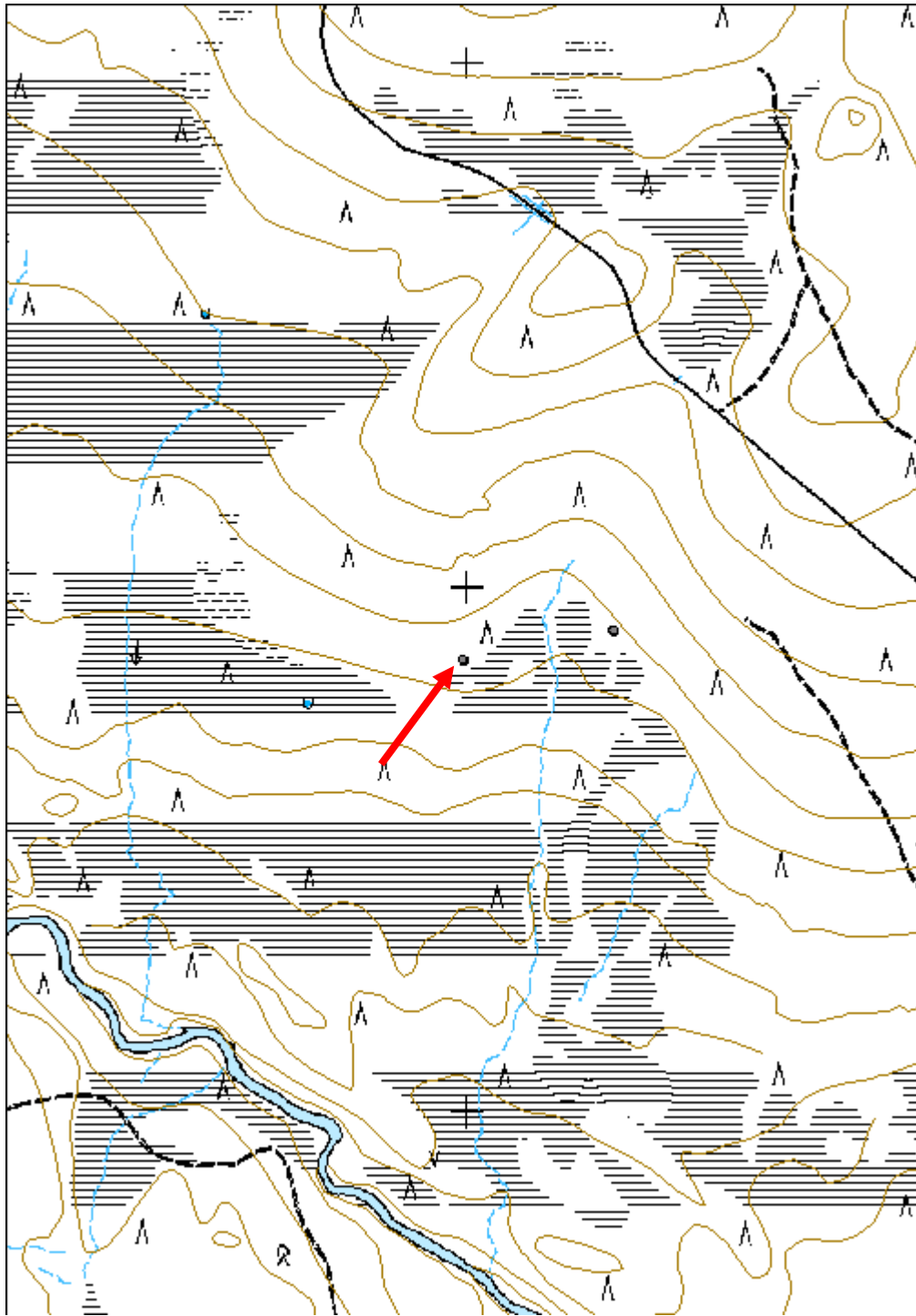
Viranomais- rekisterinro:		Kunto:	2 Kesinkertainen
Arvotus:	8 Muu suojeluarvo	Olotila:	2 Ei käytössä
Selitys:		Kohteen suojaus:	9 Muu suojeluarvo
		Selitys:	

Ympäristön suojaus:	0 Ei määritelty
Selitys:	



Letsausselänkuusikko 1 kämpän jäännös pohjoiseen. Kuva: N. Latvakoski.

Kohdetyyppi:	1 Asuinpaikat	Copyright:	© <i>Metsähallitus</i> 2008 © <i>Maanmittauslaitos</i> 1/MML/08
Koordinaatit:	X 7492861, Y 3548992, Z 237	Mittakaava:	1:10000



Letsausseljänkuusikko 2 kämppä jäännös	MH-tunnus: 139988
---	------------------------------

Kohdetyyppi:	1 Asuinpaikat	Haltija:	191 Metsätalous Itä-Lappi
Ajoitus:	7116 Uusi aika	Ylläpitäjä:	191 Metsätalous Itä-Lappi
Rakentamisvuosi:		Kunta:	742 Savukoski
Lukumäärä:	2		

Koordinaattiselitys:	Keskikoordinaatti	Geometria tuotettu:	4 Gps-mittaus, korjaamaton
Koordinaatit:	X 7492917, Y 3549278, Z 239	Löydöt:	

Taustatiedot

Kohde on merkitty Metsähallituksen Sutigis-järjestelmään.

Ympäristön kuvaus

Kohde sijaitsee Letsausseljänkuusikon itäosassa, suoalueen pohjoispuolella kuiva kankaan reunalla. Koillisessa 470 m etäisyydellä kulkee Letsanselkä-Kieroselkä -aluetie. Länsipuolella suolla 130 m etäisyydellä on etelään Alimmaiselle Suoltijoelle laskeva oja. Kasvillisuus on kuusivaltaista korpea, jossa kasvaa myös runsaasti koivua. Itä- ja pohjoispuolella on taimikkoa. Alue on luokiteltu kitumaaksi.

Kohteen kuvaus

Kohteessa on kolmihuoneisen kämpän jäännös. Rakennus on mitoiltaan 20 m x 7 m ja luode-kaakkosuuntainen. Päissä on tuvat ja keskellä luultavasti talliosa. Kaakkoispäädyn tupa on 4,5 m pitkä, ja sen itänurkassa on 3 m x 3 m x 0,7 m kokoinen luonnonlaakakiviunin jäännös. Luoteispäädyn tupa on 6 m pitkä, ja sen pohjoisnurkassa on 2,3 m x 2,7 m x 0,8 m kokoinen samantyyppinen uunin jäännös. Luoteistuvan koilliseinän keskellä on sahattu 0,95 m leveä oviaukko. Oven vieressä olevia hirsiiä tukee hirsien läpi poratut puutapit. 9,5 m pitkässä välisosassa on myös oviaukko koilliseinän keskellä. Rakennuksesta on jäljellä enimmillään kolme pyöröhirsikerta ja kattorakenteita. Hirsissä on sahatut koirankaulasalvokset, ja niiden päistä osa on sahattu ja osa vesitetty. Kattorakenteista on jäljellä kattohirsiiä, jotka ovat luultavasti välikaton niskahirsiiä, ja riukuja. Rakennuksen luoteispäässä 1 m etäisyydellä seinästä on kolmionmuotoinen 1,5 m x 1,5 m x 0,5 m kokoinen jyrkkäreunainen kuoppa.

Kohteen rajaus

Kohde rajattiin maanpinnalle näkyvien rakenteiden perusteella.

Tulkinta

Kohteessa on 1900-luvun alkupuolelle ajoittuva metsätyökämpä. Alimmaisen Suoltijoen alueella, mm. Palo-Kieroselällä ja Letsausseljänlehdossa, on v. 1915 Ylikemin hoitoalueen kartan mukaan tehty laajoja metsätöitä v. 1911-1912, mahdollisesti hakkuita. Kämpä voi liittyä niihin hakkuisiin.

Lisätietoja

9-osainen kartta Ylikemin hoitoalueesta. 6. karttaosa. Metsähallitus 1915.

Tarkastukset

Tila: 3 Toteutettu Laji: 6 Suojeluarvojen tarkastus Tarkastusvuosi: 2011
 Tarkastuspvm: 8.8.2011 Tarkastaja: S. Tolonen
 Kuvaus: KMO kulttuuriperintövastaava Savukoski 2011

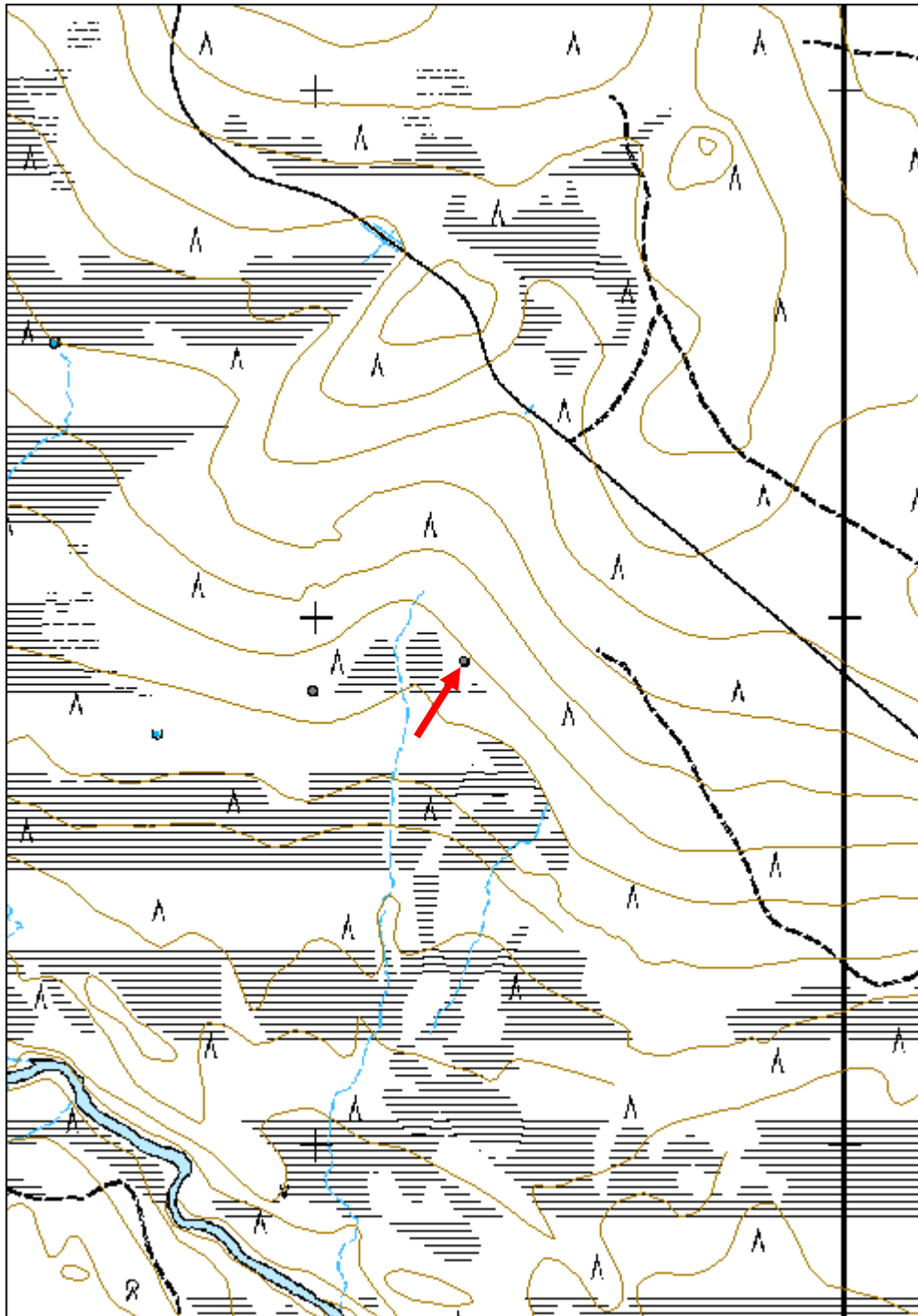
Viranomais- rekisterinro:		Kunto:	2 Keskinertainen
		Olotila:	2 Ei käytössä
Arvotus:	8 Muu suojeluarvo	Kohteen suojelu:	9 Muu suojeluarvo
Selitys:		Selitys:	

Ympäristön suojelu:	0 Ei määritelty
Selitys:	



Letsauselänkuusikko 2 kämpän jäännös kaakkoon. Kuva: N. Latvakoski.

Kohdetyyppi:	1 Asuinpaikat	Copyright:	© <i>Metsähallitus</i> 2008 © <i>Maanmittauslaitos</i> 1/MML/08
Koordinaatit:	X 7492917, Y 3549278, Z 239	Mittakaava:	1:10000



Päiväjänkä 1 parkkikasa jäännös	MH-tunnus: 140002
--	------------------------------

Kohdetyyppi:	9 Valmistuspaikat/työpaikat	Haltija:	191 Metsätalous Itä-Lappi
Ajoitus:	7116 Uusi aika	Ylläpitäjä:	191 Metsätalous Itä-Lappi
Rakentamisvuosi:		Kunta:	742 Savukoski
Lukumäärä:	4		

Koordinaattiselitys:	Keskikoordinaatti	Geometria tuotettu:	4 Gps-mittaus, korjaamaton
Koordinaatit:	X 7489164, Y 3552190, Z 196	Löydöt:	

Taustatiedot

Kohde löytyi ilman ennakkotietoja.

Ympäristön kuvaus

Kohde sijaitsee Alimmaisen Suoltijoen lounaisrannalla matalan harjanteen päällä, 15 m etäisyydellä joesta. Kohteen lounaispuolella 55 m etäisyydellä kulkee metsätie. Lännessä on laaja Päiväjängän suoalue. Kasvillisuus on mäntyvaltaista sekapuustoista kuivahkoa kangasta, jossa kasvaa nuorta kasvatusmetsää.

Kohteen kuvaus

Kohteessa on neljä männynkuorikasaa. Kasat sijoittuvat harjanteen suuntaiseen riviin vajaan kymmenen metrin pituiselle alueelle. Kolme kasoista on alueen kaakkoispäässä metrin välein, ja neljäs luoteessa 6 m etäisyydellä. Kasat ovat osittain kasvillisuuden peitossa, ja ne ovat halkaisijaltaan 0,5-1 m ja vajaa puoli metriä korkeita.

Kohteen rajaus

Kohde rajattiin maanpinnalle näkyvien rakenteiden perusteella.

Tulkinta

Kohteessa on puiden parkkaamisessa syntyneitä parkkikasoja. Kohde ajoittuu mahdollisesti 1900-luvun puolivälin tienoille.

Lisätietoja

Toimenpiteet

Tarkastukset

Tila: 3 Toteutettu Laji: 6 Suojeluarvojen tarkastus Tarkastusvuosi: 2011
Tarkastuspvm: 10.8.2011 Tarkastaja: S. Tolonen
Kuvaus: KMO kulttuuriperintöinventointi Savukoski 2011

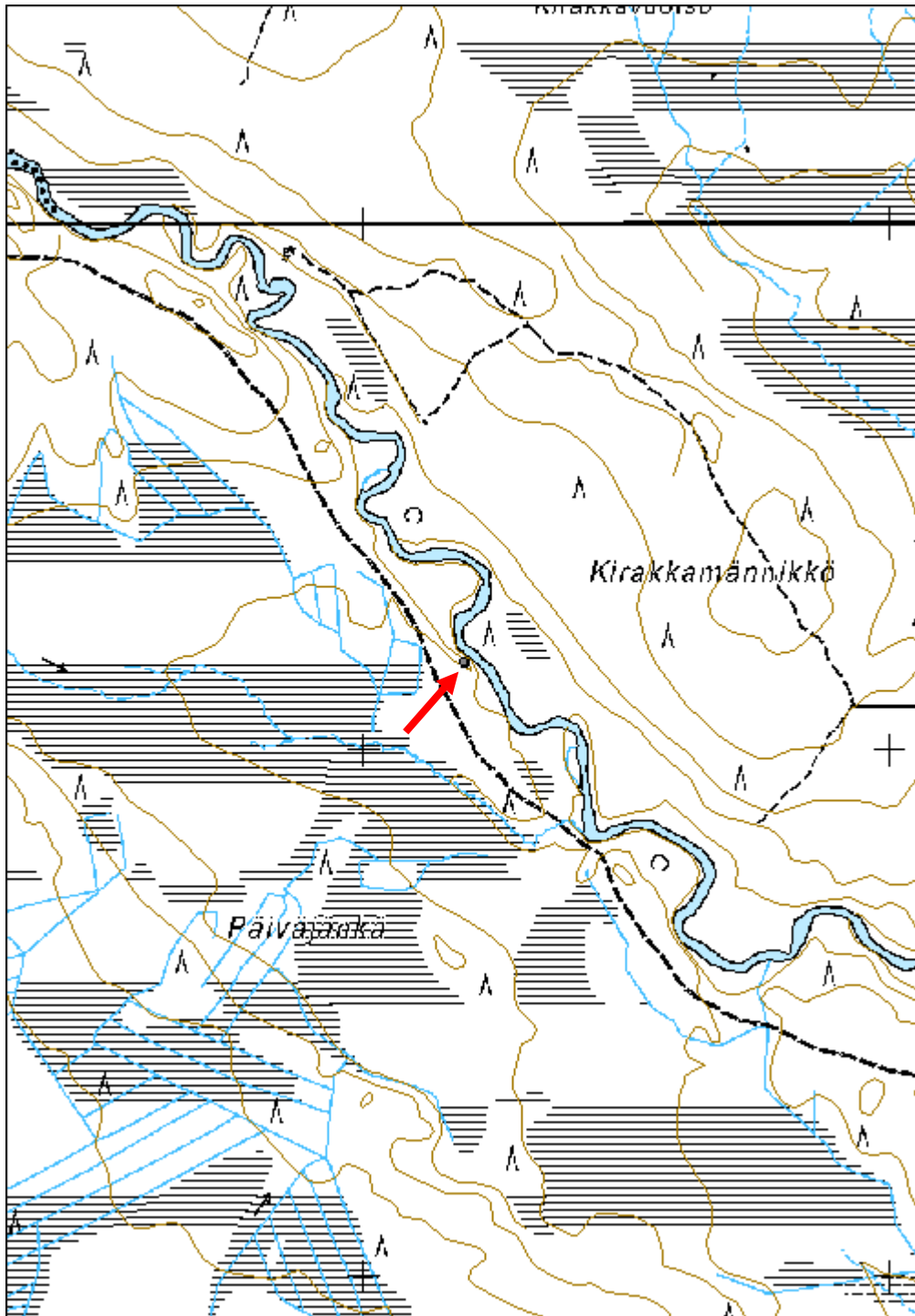
Viranomais- rekisterinro:		Kunto:	2 Keskinertainen
Arvotus:	8 Muu suojeluarvo	Olotila:	2 Ei käytössä
Selitys:		Kohteen suoja:	9 Muu suojeluarvo
		Selitys:	

Ympäristön suoja:	0 Ei määritelty
Selitys:	



Päiväjänkä 1, parkkikasat luoteeseen. Kuva: N. Latvakoski.

Kohdetyyppi:	9 Valmistuspaikat/työpaikat	Copyright:	© <i>Metsähallitus</i> 2008 © <i>Maanmittauslaitos</i> 1/MML/08
Koordinaatit:	X 7489164, Y 3552190, Z 196	Mittakaava:	1:10000



Iso Letsausselkä 3 kolmiomittauksen puunlatvamerkki jäännös	MH-tunnus: 140004
--	------------------------------

Kohdetyyppi:	9 Valmistuspaikat/työpaikat	Haltija:	191 Metsätalous Itä-Lappi
Ajoitus:	7116 Uusi aika	Ylläpitäjä:	191 Metsätalous Itä-Lappi
Rakentamisvuosi:		Kunta:	742 Savukoski
Lukumäärä:	1		

Koordinaattiselitys:	Keskikoordinaatti	Geometria tuotettu:	4 Gps-mittaus, korjaamaton
Koordinaatit:	X 7492513, Y 3552370, Z 318	Löydöt:	

<i>Taustatiedot</i>
Kohde on merkitty v. 1958 Ylikemin hoitoalueen karttaan.
<i>Ympäristön kuvaus</i>
Kohde sijaitsee Ison Letsausselän laella. Maasto on kivistä ja puusto harvaa kohteen pohjoispuolella. Kasvillisuus on mäntyvaltaista kuivahkoa kangasta, jossa kasvaa varttunutta kasvatusmetsää, eteläpuolella puusto on vanhempaa.
<i>Kohteen kuvaus</i>
Kohteessa on kolmiomittauksen puunlatvamerkki. Puu on korkea elävä mänty, jonka latvaan on kiinnitetty arviolta 4-5 m pitkä riuku. Puun latva on kelottunut ja katkennut.
<i>Kohteen rajaus</i>
Kohde rajattiin maanpinnalle näkyvien osien perusteella. Kohde rajautuu puun kohdalle.
<i>Tulkinta</i>
Kohteessa on 1900-luvun puoliväliin ajoittuva kolmiomittauksessa käytetty puunlatvamerkki.
<i>Lisätietoja</i>
8-osainen talouskartta Ylikemin hoitoalueesta. 7. karttalehti. Metsähallitus 1958.

<i>Toimenpiteet</i>

<i>Tarkastukset</i>
Tila: 3 Toteutettu Laji: 6 Suojeluarvojen tarkastus Tarkastusvuosi: 2011 Tarkastuspvm: 11.8.2011 Tarkastaja: S. Tolonen Kuvaus: KMO kulttuuriperintöinventointi Savukoski 2011

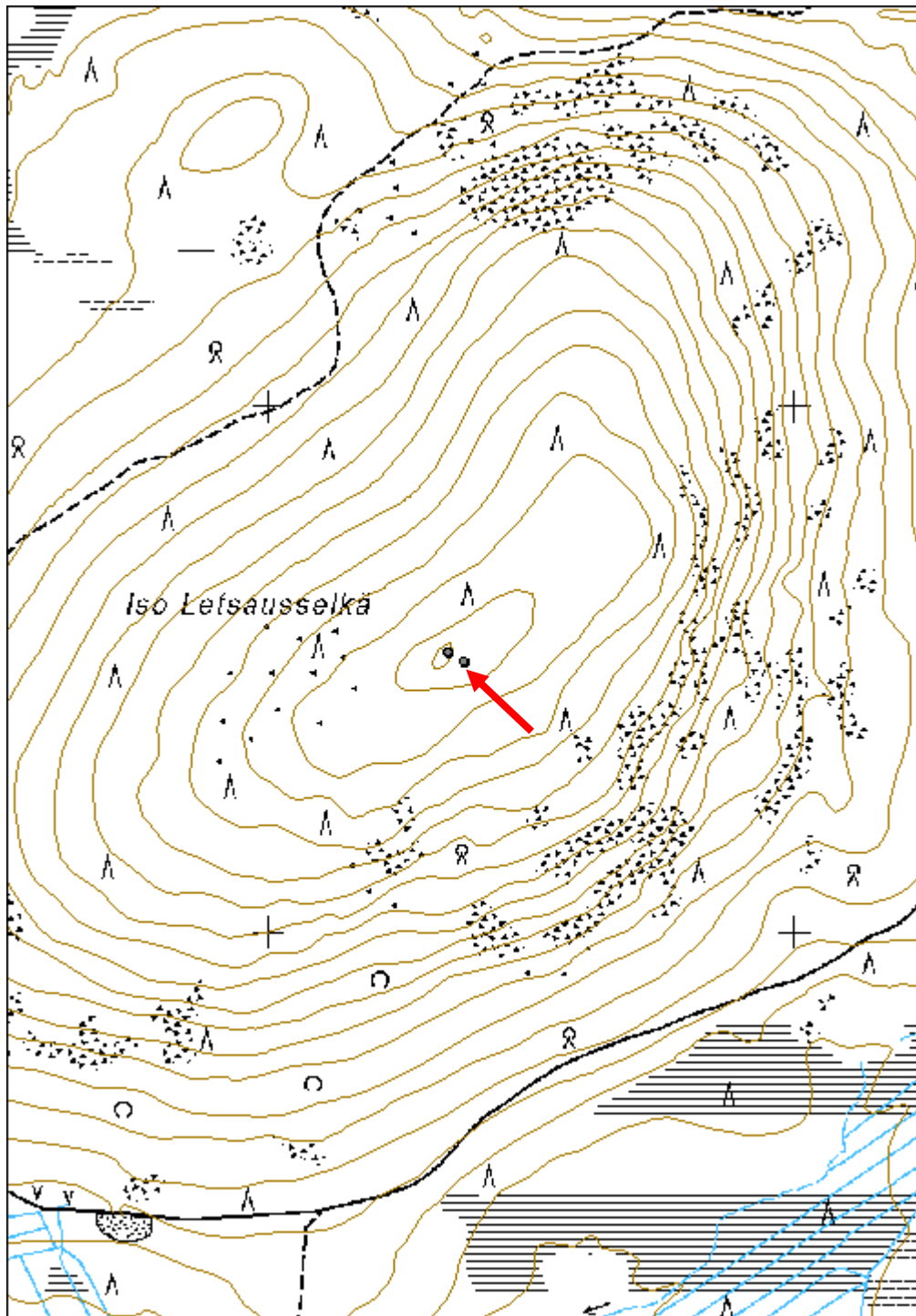
Viranomais- rekisterinro:		Kunto:	2 Kesinkertainen
Arvotus:	8 Muu suojeluarvo	Olotila:	2 Ei käytössä
Selitys:		Kohteen suoja:	9 Muu suojeluarvo
		Selitys:	

Ympäristön suoja:	0 Ei määritelty
Selitys:	



Iso Letsausselkä 3, puunlatvamerkkietelään. Kuva: N. Latvakoski.

Kohdetyyppi:	9 Valmistuspaikat/työpaikat	Copyright:	© <i>Metsähallitus</i> 2008 © <i>Maanmittauslaitos</i> 1/MML/08
Koordinaatit:	X 7492513, Y 3552370, Z 318	Mittakaava:	1:10000



Iso Letsausseleä 4 parkkuupukki jäännös	MH-tunnus: 140005
--	------------------------------

Kohdetyyppi:	9 Valmistuspaikat/työpaikat	Haltija:	191 Metsätalous Itä-Lappi
Ajoitus:	7116 Uusi aika	Ylläpitäjä:	191 Metsätalous Itä-Lappi
Rakentamisvuosi:		Kunta:	742 Savukoski
Lukumäärä:	1		

Koordinaattiselitys:	Keskikoordinaatti	Geometria tuotettu:	4 Gps-mittaus, korjaamaton
Koordinaatit:	X 7492531, Y 3552340, Z 320	Löydöt:	

Taustatiedot

Kohde löytyi ilman ennakkotietoja.

Ympäristön kuvaus

Kohde sijaitsee Ison Letsausseleän laella. Maasto on kivistä ja puusto harvaa. Kasvillisuus on mäntyvaltaista kuivahkoa kangasta, jossa kasvaa varttunutta kasvatusmetsää.

Kohteen kuvaus

Kohteessa on parkkuupukin jäännös. Pukin selkäosa on 1,5 m pitkä riuku, jonka etuosaan on kiinnitetty kaksi metrin pituista kapeampaa riukua jaloiksi. Jalkojen kiinnityspaikan kohdalle selkäosan sivuille on tehty lovet, ja jalkoja ja veistetty loviin sopiviksi. Jalat on kiinnitetty teollisilla nauloilla. Selkäosaa on suoristettu takaosasta selän päältä.

Kohteen rajaus

Kohde rajattiin maanpinnalle näkyvien osien perusteella.

Tulkinta

Kohteessa on 1900-luvun puolivälin tienoille ajoittuva parkkuupukki.

Lisätietoja

Toimenpiteet

Tarkastukset

Tila: 3 Toteutettu Laji: 6 Suojeluarvojen tarkastus Tarkastusvuosi: 2011
Tarkastuspvm: 11.8.2011 Tarkastaja: S. Tolonen
Kuvaus: KMO kulttuuriperintöinventointi Savukoski 2011

Viranomais- **Kunto:** 2 Keskinertainen

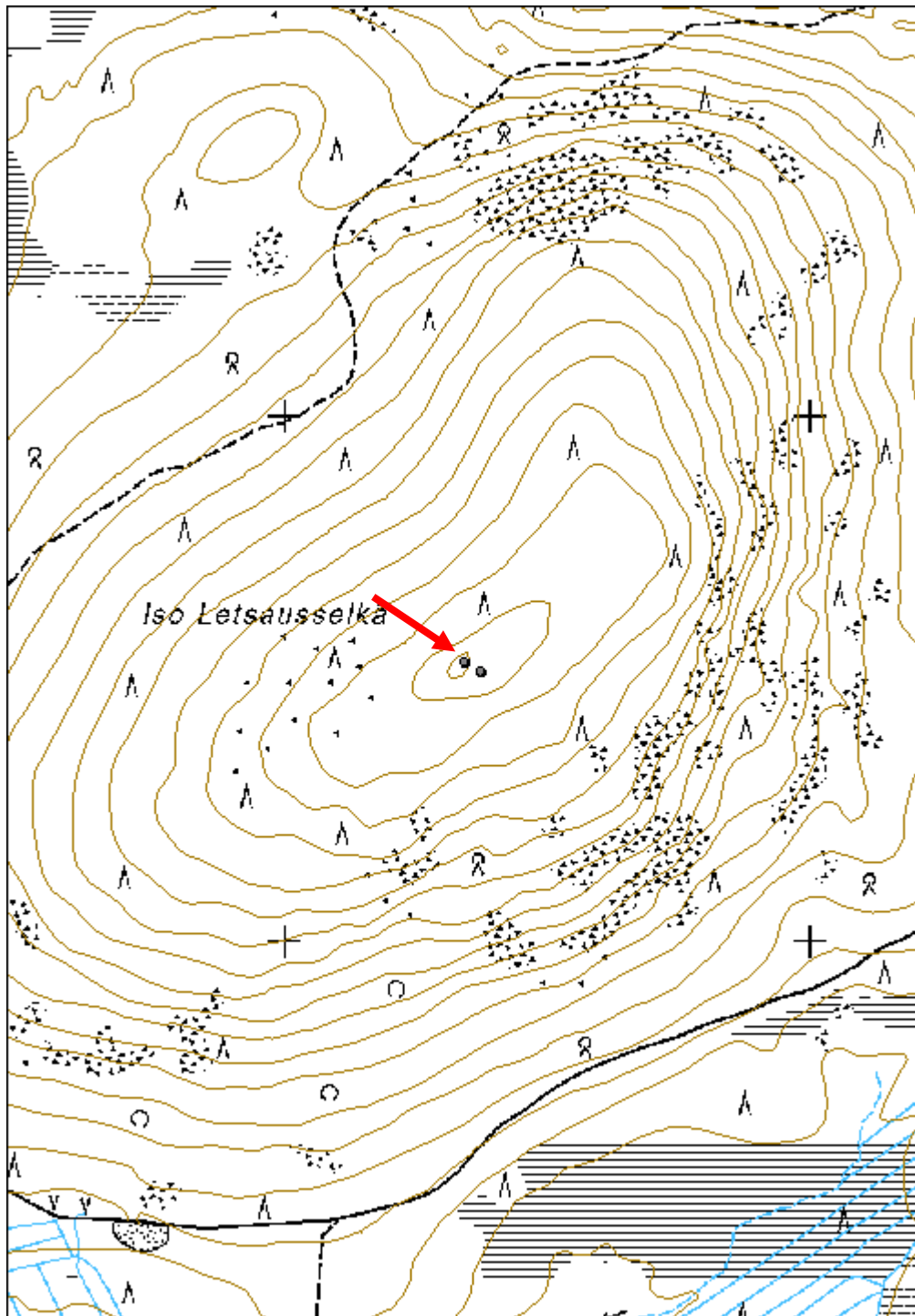
rekisterinro:		Olotila:	2 Ei käytössä
Arvotus:	8 Muu suojeluarvo	Kohteen suojelu:	9 Muu suojeluarvo
Selitys:		Selitys:	

Ympäristön suojelu:	0 Ei määritelty
Selitys:	



Iso Letsausselkä 4, parkkuupukki luoteeseen. Kuva: N. Latvakoski,

Kohdetyyppi:	9 Valmistuspaikat/työpaikat	Copyright:	© <i>Metsähallitus</i> 2008 © <i>Maanmittauslaitos</i> 1/MML/08
Koordinaatit:	X 7492531, Y 3552340, Z 320	Mittakaava:	1:10000



Iso Marjavaara 1 kolmiomittaustorni jäännös	MH-tunnus: 140008
--	------------------------------

Kohdetyyppi:	9 Valmistuspaikat/työpaikat	Haltija:	191 Metsätalous Itä-Lappi
Ajoitus:	7116 Uusi aika	Ylläpitäjä:	191 Metsätalous Itä-Lappi
Rakentamisvuosi:		Kunta:	742 Savukoski
Lukumäärä:	1		

Koordinaattiselitys:	Keskikoordinaatti	Geometria tuotettu:	4 Gps-mittaus, korjaamaton
Koordinaatit:	X 7498901, Y 3552316, Z 411	Löydöt:	

Taustatiedot

Kohde on merkitty v. 1958 Ylikemin hoitoalueen karttaan.

Ympäristön kuvaus

Kohde sijaitsee Ison Marjavaaran laella. Alue on louhikkoa, jossa kasvillisuutena on kuusivaltaista sekapuustoista kuivahkoa kangasta. Puusto on harvaa ja matalaa. Alue on luokiteltu joutomaaksi.

Kohteen kuvaus

Kohteessa on romahtanut ja lahoava kolmiomittaustornin jäännös. Pohjalla on kolme kolmiomaisesti sijoittuvaa halkaisijaltaan 2 m kokoista luonnonkiviröykkiötä, jotka ovat tukeneet tornin jalkoja. Röykkiöiden etäisyys toisiinsa on 7 m. Jalkojen tyveen on ruuvattu metallilaatat. Rakennelman keskellä on maakivi, johon on kiinnitetty metallitappi. Romahtaneet puurakenteet ovat enimmäkseen pyöröhirttä ja riukua ja nauloina on käytetty teollisia nauloja. Osa rakenteista on kaatunut tornin koillispuolelle 9 m x 5 m kokoiselle alueelle.

Kohteen rajaus

Kohde rajattiin maanpinnalle näkyvien rakenteiden perusteella.

Tulkinta

Kohteessa on 1900-luvun puoliväliin ajoittuva kolmiomittaustorni.

Lisätietoja

8-osainen talouskartta Ylikemin hoitoalueesta. 7. karttalehti. Metsähallitus 1958.

Toimenpiteet

Tarkastukset

Tila: 3 Toteutettu

Laji: 6 Suojeluarvojen tarkastus

Tarkastusvuosi: 2011

Tarkastuspvm: 12.8.2011 Tarkastaja: S. Tolonen
 Kuvaus: KMO kulttuuriperintöinventointi Savukoski 2011

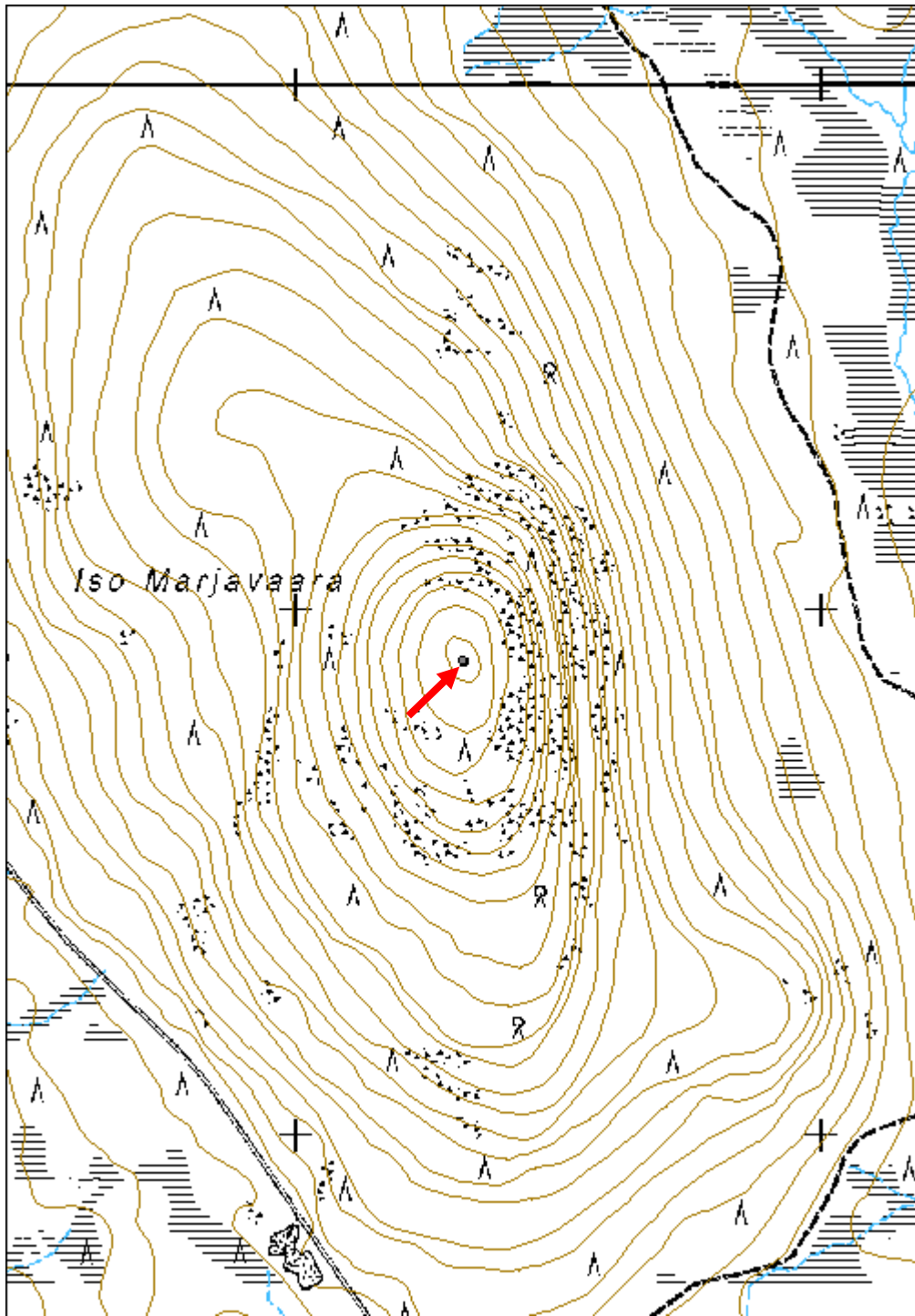
Viranomais- rekisterinro:		Kunto:	2 Kesinkertainen
Arvotus:	8 Muu suojeluarvo	Olotila:	2 Ei käytössä
Selitys:		Kohteen suojaus:	9 Muu suojeluarvo
		Selitys:	

Ympäristön suojaus:	99 Muu suojeluarvoa sisältävä alue
Selitys:	



Iso Marjavaara 1, kolmiomittaustornin jäänteet koilliseen. Kuva N. Latvakoski.

Kohdetyyppi:	9 Valmistuspaikat/työpaikat	Copyright:	© <i>Metsähallitus</i> 2008 © <i>Maanmittauslaitos</i> 1/MML/08
Koordinaatit:	X 7498901, Y 3552316, Z 411	Mittakaava:	1:10000



Petäjikkö-Kurtsapalo 2 kämppä jäännös	MH-tunnus: 140010
--	------------------------------

Kohdetyyppi:	1 Asuinpaikat	Haltija:	191 Metsätalous Itä-Lappi
Ajoitus:	7116 Uusi aika	Ylläpitäjä:	191 Metsätalous Itä-Lappi
Rakentamisvuosi:		Kunta:	742 Savukoski
Lukumäärä:	7		

Koordinaattiselitys:	Keskikoordinaatti	Geometria tuotettu:	4 Gps-mittaus, korjaamaton
Koordinaatit:	X 7485193, Y 3535039, Z 234	Löydöt:	

Taustatiedot

Kohde löytyi ilman ennakkotietoja.

Ympäristön kuvaus

Kohde sijaitsee Kuisjoen etelärannalla, Korteavaan eteläpuolella. Idässä joen toisella puolella on Petäjikkö-Kurtsapalon alue. Kohde sijoittuu rantatasanteelle kaakkoispuolella kohoavan rinteen juurelle. Alue on melko avointa. Joen ranta on soista. Kasvillisuus mäntyvaltaista kuivaa kangasta, jossa kasvaa nuorta kasvatusmetsää.

Kohteen kuvaus

Kohteessa on kämppä ja siihen liittyviä rakennelmia: tallin jäännös, venepaikka, mahdollinen saunan kiuas ja kaksi kuoppajäännöstä.

Koordinaatit:

Kämpän jäännös: Y 3535026, X 7485178, Z 235;

Tallin jäännös: Y 3535053, X 7485187, Z 235;

Kiviröykkiö: Y 3535031, X 7485196, Z 234;

Kuoppajäännös 1: Y 3535043, X 7485164, Z 237;

Kuoppajäännös 2: Y 3535028, X 7485202, Z 234;

Venepaikka jäännös: Y 3535055, X 7485231, Z 234;

Polku: Y 3535092, X 7485202, Z 234

Kämppä sijoittuu alueen länsiosaan tasanteen keskelle. Se on mitoiltaan 9 m x 6 m kokoinen ja koillis-lounaissuuntainen. Rakennuksen pohjoisnurkassa on luonnonlaakakiviunin jäännös, mitoiltaan 4 m x 4 m x 1,4 m. Rakennuksen kaakkoispäädyn keskellä on ikkuna-aukon paikka ja luoteispäässä 1 m leveä oviaukko. Oviaukon sivuhirsistä on veistetty ovenpielirakenteita varten. Kämpästä on jäljellä kolme pyöröhirsikertaa ja katon halkaistuja lautoja. Hirsissä on kirveellä vesitetyt koirankaulasalvokset, joissa lovi on tehty molemmille puolille hirttä. Hirsien päistä osa on sahattu ja osa vesitetty, ja ne on jätetty eripituisiksi.

Kämpän kaakkoispuolella rinteen juurella on 5 m x 2 m x 0,5 m kokoinen kuoppa 1. Se on jyrkkäreunainen ja kaakkoluodesuuntainen, keskeltä kapea, päistä leveä. Kuoppa on kaivettu kiviseen maahan. Kämpän pohjoispuolella suon laidalla on kiviröykkiö, joka on mahdollisesti saunan kiuas. Se on mitoiltaan 2 m x 2 m x 0,5 m. Röykkiön pohjoispuolella

vajaan 4 m etäisyydellä on pyöreä jyrkkäreunainen kuoppa 2, mitoiltaan 1,6 m x 1,3 m 0,6 m.

Pihan itäosassa rinteeseen juurella on 10 m x 5,5 m kokoinen koillis-lounaissauntainen tallin jäännös. Sen päällä kasvaa runsaasti nuorta koivuntainta. Rakennusta on ilmeisesti purettu, sen lounaispuolella puolen metrin etäisyydellä on irtonaisia hirsisiä 6 m x 1,5 m kokoisella alueella. Tallin koillispuolella on oviaukon tai ikkuna-aukon paikka. Rakennuksesta on jäljellä kaksi pyöröhirsikertaa. Hirsissä on kirveellä veistetyt koirankaulasalvokset joissa lovi on tehty molemmille puolille. Hirsien päistä osa on sahattu ja veistetty, ja ne on jätetty eripituisiksi. Joen rannassa pihan itäosassa on puoliympyränmuotoinen kasvillisuuteen syntynyt aukko, mahdollisesti kämppään liittyvä venepaikka. Kohta on heti metrin syvyinen. Piha-alueelta tammelle päin kulkee myös rantatasannetta pitkin polku, joka erottuu puustossa aukkona. Polku tulee tammen lounaispuolella olevalla maanottokuopalle. Maanottokuopan kohdalla on kuopan ylittävä pengeri. Polku on n. 100 m pituinen.

Kohteen rajaus

Kohde rajattiin maanpinnalle näkyvien rakenteiden perusteella.

Tulkinta

Kohteessa on tammikämpä. Se on luultavasti samanikäinen kuin alajuoksun puolella oleva uittotammi (Petäjikkö-Kurtsapalo 1), jolloin se ajoittuisi 1910-1930-luvulle.

Lisätietoja

Huom. Kuvat rakenteista löytyvät pistemuodossa tallennetuista alakohteista.

Toimenpiteet

Tarkastukset

Tila: 3 Toteutettu Laji: 6 Suojeluarvojen tarkastus Tarkastusvuosi: 2011
Tarkastuspvm: 12.8.2011 Tarkastaja: S. Tolonen
Kuvaus: KMO kulttuuriperintöinventointi Savukoski 2011

Viranomais- rekisterinro:

Kunto: 2 Keskinertainen

Arvotus: 8 Muu suojeluarvo

Olotila: 2 Ei käytössä

**Kohteen
suojelu:** 9 Muu suojeluarvo

Selitys:

Selitys:

Ympäristön suojelu:

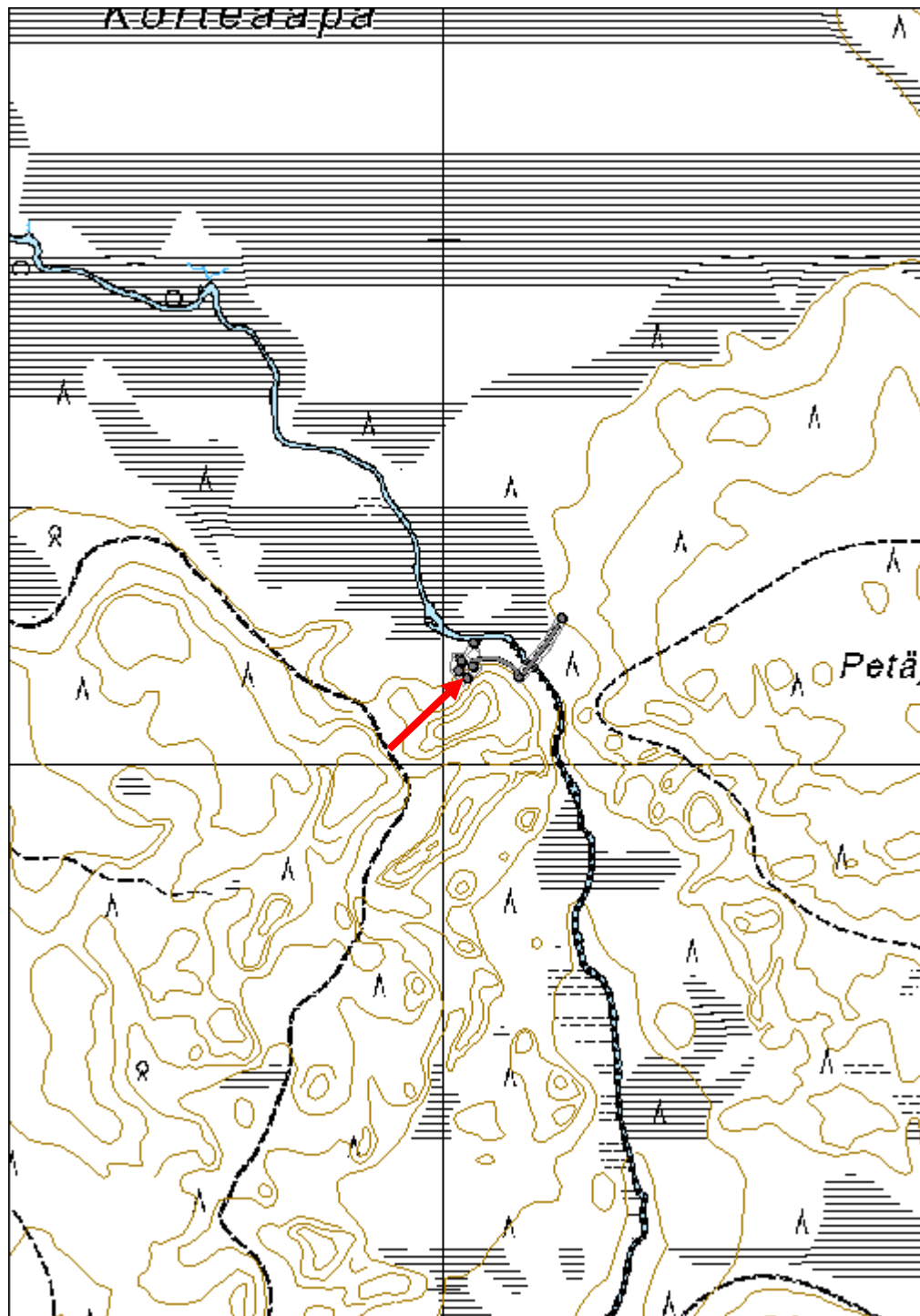
0 Ei määritelty

Selitys:



Petäjikkö-Kurtsapalo 2, kämppä ja kuoppa 1 länsiluoteeseen. Kuva N. Latvakoski.

Kohdetyyppi:	1 Asuinpaikat	Copyright:	© <i>Metsähallitus</i> 2008 © <i>Maanmittauslaitos</i> 1/MML/08
Koordinaatit:	X 7485193, Y 3535039, Z 234	Mittakaava:	1:10000



Kiurujärvi Iso Kiurunlahti 1 torppa jäännös	MH-tunnus: 140018
--	------------------------------

Kohdetyyppi:	1 Asuinpaikat	Haltija:	191 Metsätalous Itä-Lappi
Ajoitus:	7116 Uusi aika	Ylläpitäjä:	191 Metsätalous Itä-Lappi
Rakentamisvuosi:		Kunta:	742 Savukoski
Lukumäärä:	1		

Koordinaattiselitys:	Keskikoordinaatti	Geometria tuotettu:	4 Gps-mittaus, korjaamaton
Koordinaatit:	X 7492915, Y 3517113, Z 210	Löydöt:	

Taustatiedot

Kohde on merkitty Metsähallituksen Sutigis-järjestelmään. Kohteessa on järjestelmän tietojen mukaan Kiurujärven toiseksi vanhimman torpan, ilmeisesti kruununmetsätorpan, paikka.

Ympäristön kuvaus

Kohde sijaitsee Kiurujärven pohjoispäässä, Ison Kiurulahden länsirannalla, 60 m etäisyydellä vesirajasta. Ranta on lähialueella soista, ja kämpä sijoittuu ympäristöään hiukan kuivemmalle kaistaleelle. Kasvillisuus on sekapuustoista rämettä, puustona on enimmäkseen pienikasvuista koivua ja kuusta.

Kohteen kuvaus

Kohteessa on 5 m x 5 m kokoisen mökin jäännös. Rakennuksen seinälinjat ovat päällmansuuntien mukaiset. Koillisnurkassa on luonnonlaakakiviunin jäännös, joka on mitoiltaan 2 m x 2,3 m x 0,4 m. Lattialla ja luoteisnurkassa on myös muutamia ilmeisesti uunista romahtaneita kiviä. Hirsistä on jäljellä pari turpeen peittämää kertaa. Lattiataso on maan pintaa matalammalla. Ympäristöstä ei havaittu muita rakennelmia.

Kohteen rajaus

Kohde rajattiin maanpinnalle näkyvien rakenteiden perusteella.

Tulkinta

Kohteessa on mahdollisesti 1900-luvun alkuun ajoittuva asuinrakennus. Sutigis:n lisäksi muuta tietoa siitä, onko kyseessä kruununmetsätorppa, ei inventoinnissa tullut esille.

Lisätietoja

Toimenpiteet

Tarkastukset

Tila: 3 Toteutettu Laji: 6 Suojeluarvojen tarkastus Tarkastusvuosi: 2011
Tarkastuspvm: 18.8.2011 Tarkastaja: S. Tolonen

Kuvaus: KMO kulttuuriperintöinventointi Savukoski 2011

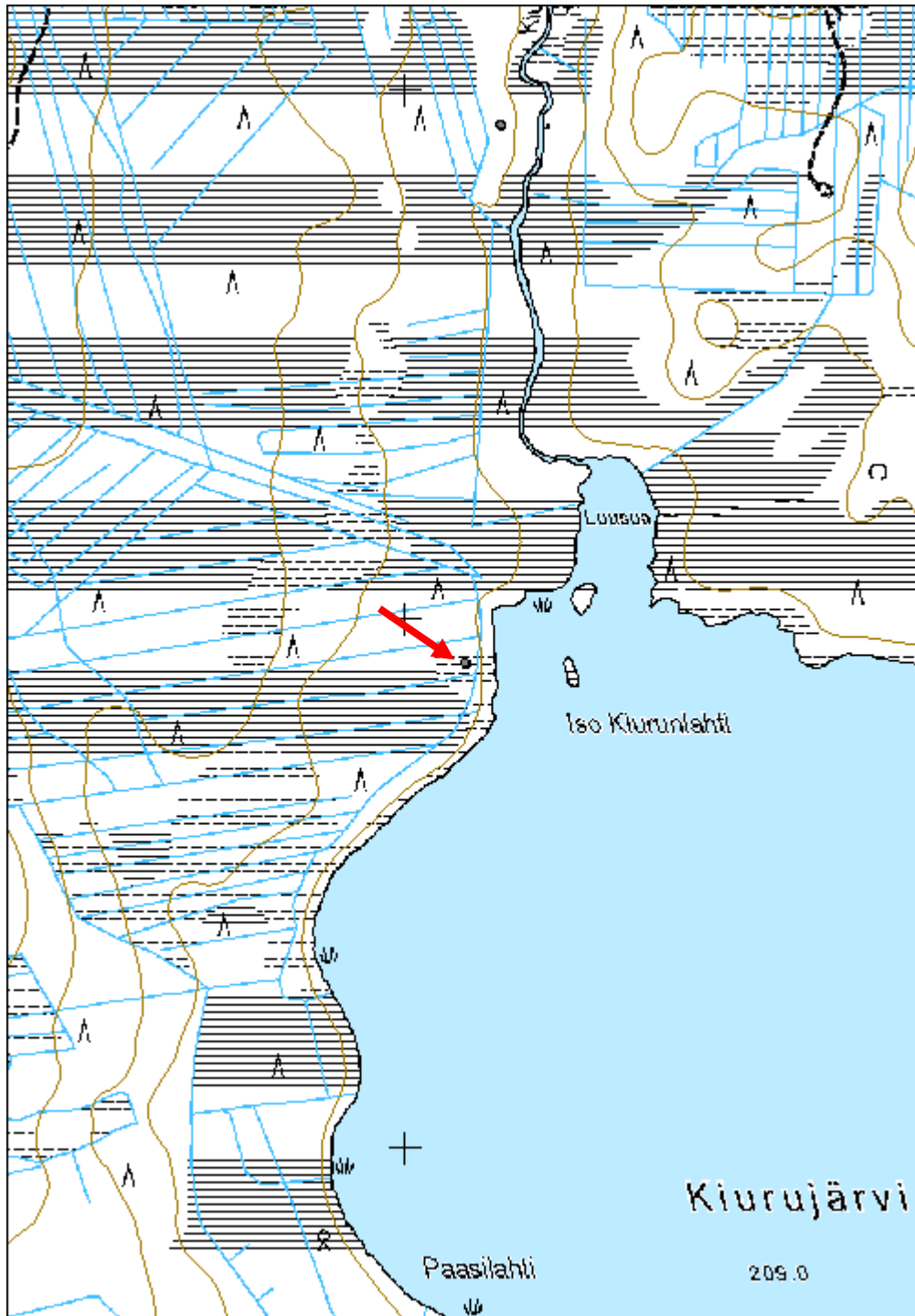
Viranomais- rekisterinro:		Kunto:	2 Kesinkertainen
Arvotus:	8 Muu suojeluarvo	Olotila:	2 Ei käytössä
Selitys:		Kohteen suojaus:	9 Muu suojeluarvo
		Selitys:	

Ympäristön suojaus:	0 Ei määritelty
Selitys:	



Kiurujärvi Iso Kiurulahti, torpan jäänteet eteläkaakkoon. Kuva: N. Latvakoski.

Kohdetyyppi:	1 Asuinpaikat	Copyright:	© <i>Metsähallitus</i> 2008 © <i>Maanmittauslaitos</i> 1/MML/08
Koordinaatit:	X 7492915, Y 3517113, Z 210	Mittakaava:	1:10000



Värriö 1 lato jäännös	MH-tunnus: 140037
------------------------------	-----------------------------

Kohdetyyppi:	9 Valmistuspaikat/työpaikat	Haltija:	191 Metsätalous Itä-Lappi
Ajoitus:	7116 Uusi aika	Ylläpitäjä:	191 Metsätalous Itä-Lappi
Rakentamisvuosi:		Kunta:	742 Savukoski
Lukumäärä:	1		

Koordinaattiselitys:	Keskikoordinaatti	Geometria tuotettu:	8 Digitointi, mittakaava <1:20000
Koordinaatit:	X 7487014, Y 3541650, Z 219	Löydöt:	

Taustatiedot

Kohde on merkitty peruskarttaan.

Ympäristön kuvaus

Kohde sijaitsee Värriön kylän vanhalla suopellolla, Hihnavaara-Tanhua -maantien lounaispuolella 570 m etäisyydellä. Pellolle päin kääntyy maantieltä kärrytie, ja kohde sijoittuu pellon itäkulmaan tien luoteispuolelle. Pelto on vielä käytössä rehunkasvatuksessa. Metsäalueella kasvillisuus on mäntyvaltaista kuivahkoa kangasta, jossa kasvaa nuorta kasvatusmetsää.

Kohteen kuvaus

Kohteessa on puretun ladon jäännös. Lato on mitoiltaan 5 m x 5,8 m ja pituus suunnaltaan luode-kaakkosuuntainen. Runko on pyöröhirsinen ja lattialankkuina on halkaistuja lautoja ja riukuja. Lankut on asetettu alimman hirsikerran päälle. Hirsistä on jäljellä kaksi kertaa. Niissä on kirveellä veistetyt koirankaulasalvokset, ja hirsien päät on sahattu. Hirsien välissä on tukena puutappeja. Katteena on ollut aaltopeltiä. Ladon ympärillä on ladosta purettuja lautoja 20 m x 20 m kokoisella alueella.

Kohteen rajaus

Kohde rajattiin maanpinnalle näkyvien rakenteiden perusteella.

Tulkinta

Kohteessa on ladon jäännös. Se ajoittune 1900-luvun loppupuoliskolle.

Lisätietoja

Toimenpiteet

Tarkastukset

Tila: 3 Toteutettu

Laji: 6 Suojeluarvojen tarkastus

Tarkastusvuosi: 2011

Tarkastuspvm: 19.8.2011 Tarkastaja: S. Tolonen
 Kuvaus: KMO kulttuuriperintöinventointi Savukoski 2011

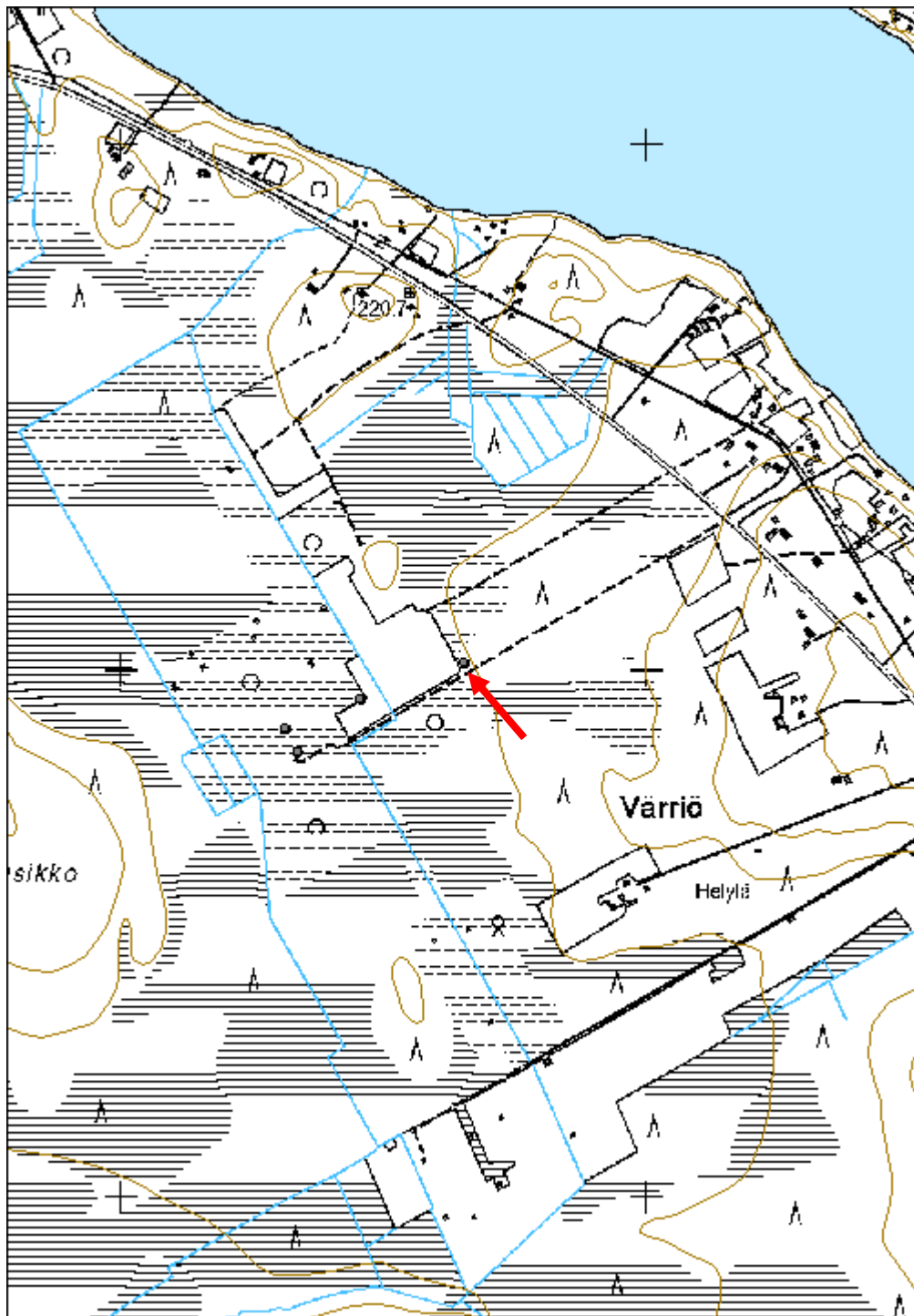
Viranomais- rekisterinro:		Kunto:	3 Huono
Arvotus:	8 Muu suojeluarvo	Olotila:	2 Ei käytössä
Selitys:		Kohteen suojaus:	9 Muu suojeluarvo
		Selitys:	

Ympäristön suojaus:	0 Ei määriteltä
Selitys:	



Värrö 1 ladon jäännös etelään. Kuva N. Latvakoski.

Kohdetyyppi:	9 Valmistuspaikat/työpaikat	Copyright:	© <i>Metsähallitus</i> 2008 © <i>Maanmittauslaitos</i> 1/MML/08
Koordinaatit:	X 7487014, Y 3541650, Z 219	Mittakaava:	1:10000



Värriö 2 lato jäännös	MH-tunnus: 140039
------------------------------	-----------------------------

Kohdetyyppi:	9 Valmistuspaikat/työpaikat	Haltija:	191 Metsätalous Itä-Lappi
Ajoitus:	7116 Uusi aika	Ylläpitäjä:	191 Metsätalous Itä-Lappi
Rakentamisvuosi:		Kunta:	742 Savukoski
Lukumäärä:	1		

Koordinaattiselitys:	Keskikoordinaatti	Geometria tuotettu:	8 Digitointi, mittakaava <1:20000
Koordinaatit:	X 7486946, Y 3541452, Z 219	Löydöt:	

Taustatiedot

Kohde on merkitty peruskarttaan.

Ympäristön kuvaus

Kohde sijaitsee Värriön kylän vanhalla suopellolla, Hihnavaara-Tanhua -maantien lounaispuolella 760 m etäisyydellä. Pellolle päin kääntyy maantieltä kärrytie. Kohde sijoittuu pensoittuneen pellon keskelle 60 m kärrytiestä luoteeseen. Maasto on heinikkoista ja alueella kasvaa pajua ja koivuntaimia.

Kohteen kuvaus

Kohteessa on puretun ladon jäännös. Lato on mitoiltaan 5,5 m x 5,7 m ja pituus suunnaltaan luode-kaakkosuuntainen. Runko on pyöröhirsinen ja lattialankkuina on halkaistuja lautoja ja riukuja. Lankut on asetettu alimman hirsikerran päälle. Hirsistä on jäljellä kaksi kertaa. Niissä on kirveellä veistetyt koirankaulasalvokset, ja hirsien päät on sahattu. Ojassa 4 m etäisyydellä ladosta on lautakasa.

Kohteen rajaus

Kohde rajattiin maanpinnalle näkyvien rakenteiden perusteella.

Tulkinta

Kohteessa on ladon jäännös. Se ajoittune 1900-luvun loppupuoliskolle.

Lisätietoja

Toimenpiteet

Tarkastukset

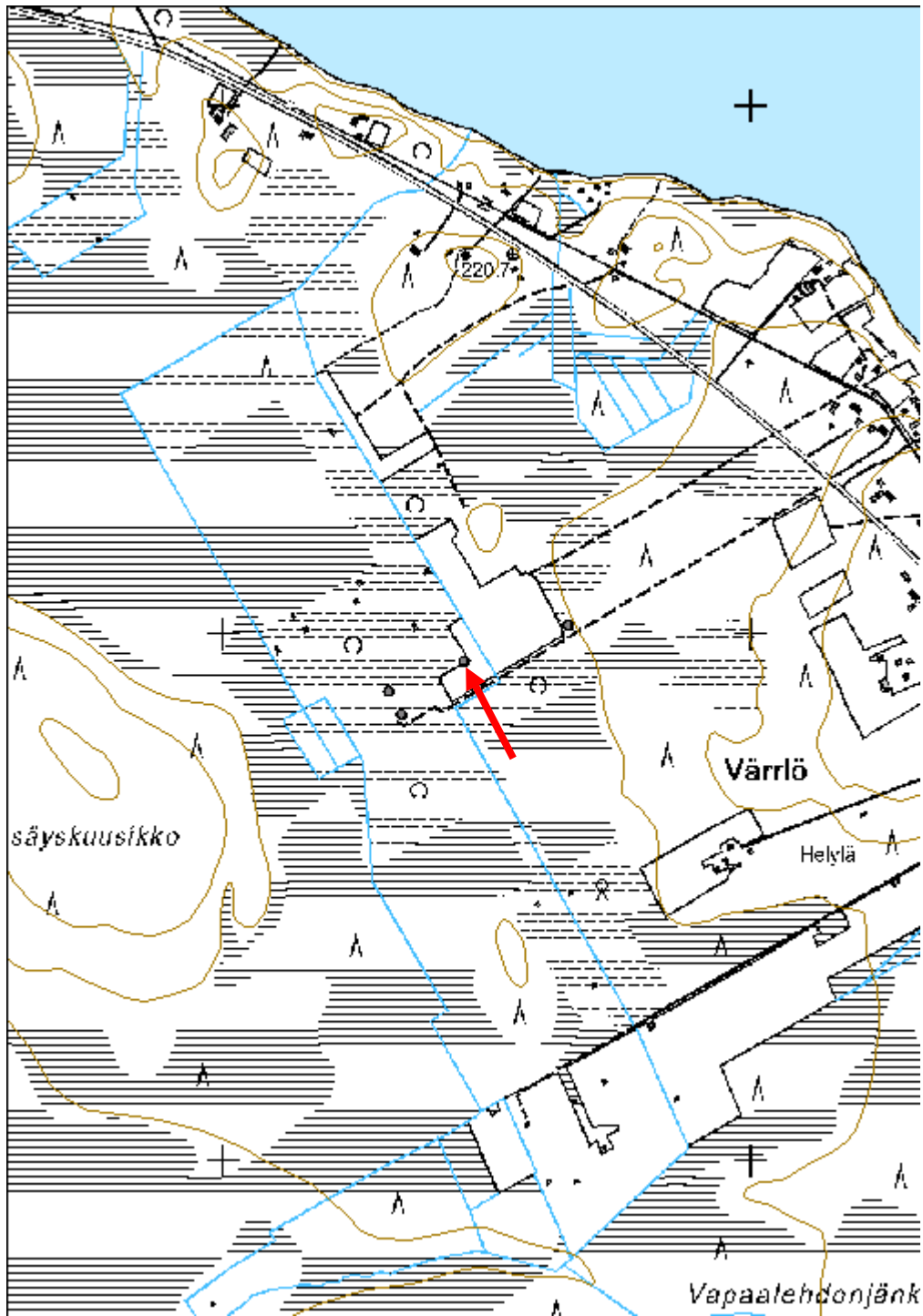
Tila: 3 Toteutettu Laji: 6 Suojeluarvojen tarkastus Tarkastusvuosi: 2011
Tarkastuspvm: 19.8.2011 Tarkastaja: S. Tolonen
Kuvaus: KMO kulttuuriperintöinventointi Savukoski 2011

Viranomais- rekisterinro:		Kunto:	3 Huono
Arvotus:	8 Muu suojeluarvo	Olotila:	2 Ei käytössä
Selitys:		Kohteen suojaus:	9 Muu suojeluarvo
		Selitys:	
Ympäristön suojaus:	0 Ei määritelty		
Selitys:			



Värriö 2, ladon jäännös länsilounaaseen. Kuva. N. Latvakoski.

Kohdetyyppi:	9 Valmistuspaikat/työpaikat	Copyright:	© <i>Metsähallitus</i> 2008 © <i>Maanmittauslaitos</i> 1/MML/08
Koordinaatit:	X 7486946, Y 3541452, Z 219	Mittakaava:	1:10000



Värriö 3 lato jäännös	MH-tunnus: 140041
------------------------------	-----------------------------

Kohdetyyppi:	9 Valmistuspaikat/työpaikat	Haltija:	191 Metsätalous Itä-Lappi
Ajoitus:	7116 Uusi aika	Ylläpitäjä:	191 Metsätalous Itä-Lappi
Rakentamisvuosi:		Kunta:	742 Savukoski
Lukumäärä:	1		

Koordinaattiselitys:	Keskikoordinaatti	Geometria tuotettu:	8 Digitointi, mittakaava <1:20000
Koordinaatit:	X 7486845, Y 3541334, Z 219	Löydöt:	

Taustatiedot

Kohde on merkitty peruskarttaan.

Ympäristön kuvaus

Kohde sijaitsee Värriön kylän vanhalla suopellolla, Hihnavaara-Tanhua -maantien lounaispuolella 920 m etäisyydellä. Pellolle päin kääntyy maantieltä kärrytie. Kohde sijoittuu pellon reunalle tien luoteispuolelle. Maasto on heinikkoista ja alueella kasvaa pajua ja koivuntaimia.

Kohteen kuvaus

Kohteessa on puretun ladon jäännös. Lato on mitoiltaan 10 m x 5 m ja pituus suunnaltaan luode-kaakkosuuntainen. Luoteispäädyn alitse menee oja, jonka päälle lato on rakennettu. Runko on pyöröhirsinen ja lattialankkuina on halkaistuja lautoja ja riukuja. Lankut on asetettu alimman hirsikerran päälle. Hirsistä on jäljellä kaksi kertaa. Niissä on kirveellä veistetyt koirankaulasalvokset, ja hirsien päät on sahattu. Lounaanpuoleisen pitkän sivun keskellä on 3,2 m leveä paalujen rajaama kohta, jossa on oviaukon paikka. Oviaukon edessä on ramppi. Rakennuksen ympärillä 20 m x 20 m kokoisella alueella on kattorakenteita. Katossa on ollut pärekate.

Kohteen rajaus

Kohde rajattiin maanpinnalle näkyvien rakenteiden perusteella.

Tulkinta

Kohteessa on ladon jäännös. Se ajoittuneeseen 1900-luvun loppupuoliskolle.

Lisätietoja

Toimenpiteet

Tarkastukset

Tila: 3 Toteutettu	Laji: 6 Suojeluarvojen tarkastus	Tarkastusvuosi: 2011
Tarkastuspvm: 19.8.2011	Tarkastaja: S. Tolonen	
Kuvaus: KMO kulttuuriperintöinventointi Savukoski 2011		

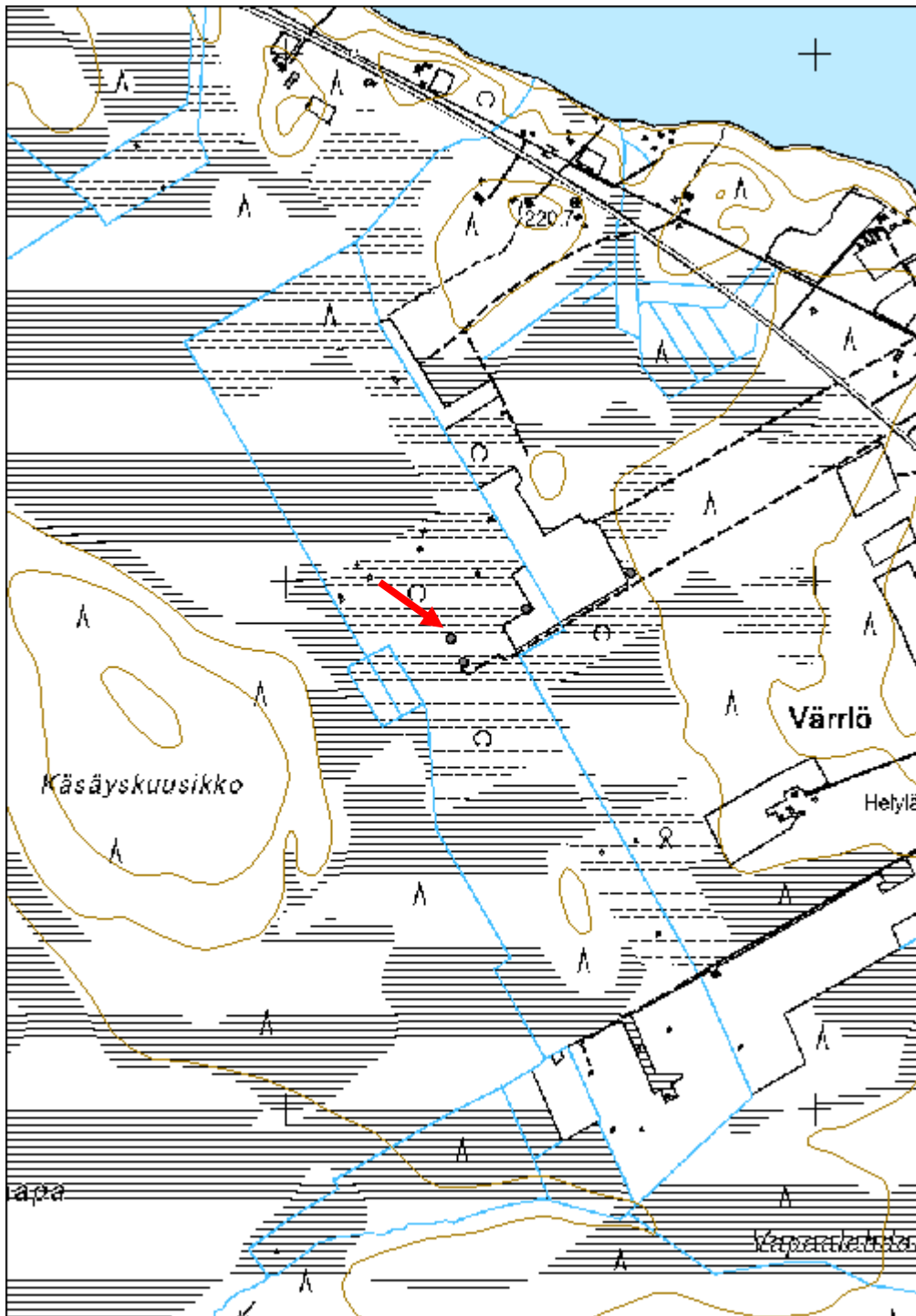
Viranomais- rekisterinro:		Kunto:	3 Huono
Arvotus:	8 Muu suojeluarvo	Olotila:	2 Ei käytössä
Selitys:		Kohteen suojaus:	9 Muu suojeluarvo
		Selitys:	

Ympäristön suojaus:	0 Ei määritelty
Selitys:	



Värriö 3, ladon jäännös pohjoiseen. Kuva. N. Latvakoski.

Kohdetyyppi:	9 Valmistuspaikat/työpaikat	Copyright:	© <i>Metsähallitus</i> 2008 © <i>Maanmittauslaitos</i> 1/MML/08
Koordinaatit:	X 7486845, Y 3541334, Z 219	Mittakaava:	1:10000



Värriö 4 lato jäännös	MH-tunnus: 140046
------------------------------	-----------------------------

Kohdetyyppi:	9 Valmistuspaikat/työpaikat	Haltija:	191 Metsätalous Itä-Lappi
Ajoitus:	7116 Uusi aika	Ylläpitäjä:	191 Metsätalous Itä-Lappi
Rakentamisvuosi:		Kunta:	742 Savukoski
Lukumäärä:	1		

Koordinaattiselitys:	Keskikoordinaatti	Geometria tuotettu:	8 Digitointi, mittakaava <1:20000
Koordinaatit:	X 7486889, Y 3541310, Z 219	Löydöt:	

Taustatiedot

Kohde on merkitty peruskarttaan.

Ympäristön kuvaus

Kohde sijaitsee Värriön kylän vanhalla suopellolla, Hihnavaara-Tanhua -maantien lounaispuolella 910 m etäisyydellä. Pellolle päin kääntyy maantieltä kärrytie. Kohde sijoittuu pensoittuneen pellon keskelle 80 m kärrytiestä luoteeseen. Maasto on heinikkoista ja alueella kasvaa pajua ja koivuntaimia.

Kohteen kuvaus

Kohteessa on puretun ladon jäännös. Lato on mitoiltaan 9 m x 5,2 m ja pituus suunnaltaan koillis-lounais-suuntainen. Lato on rakennettu rakennuksen pitkän sivun suuntaisen ojan päälle. Runko on pyöröhirsinen ja lattialankkuina on halkaistuja riukuja, jotka on asetettu alimman hirsikerran päälle. Hirsistä on jäljellä kaksi kertaa. Niissä on kirveellä veistetyt koirankaulasalvokset, ja hirsien päät on sahattu. Molempien pitkien sivujen keskellä on 3 m leveä paalujen rajaama kohta, jossa on oviaukon paikka. Rakennuksen päällä on kattorakenteita. Katon katemateriaalina on ollut päre. Rakennuksen lounaisseinustalla on kasa heinäseipäitä.

Kohteen rajaus

Kohde rajattiin maanpinnalle näkyvien rakenteiden perusteella.

Tulkinta

Kohteessa on ladon jäännös. Se ajoittune 1900-luvun loppupuoliskolle.

Lisätietoja

Toimenpiteet

Tarkastukset

Tila: 3 Toteutettu	Laji: 6 Suojeluarvojen tarkastus	Tarkastusvuosi: 2011
Tarkastuspvm: 19.8.2011	Tarkastaja: S. Tolonen	
Kuvaus: KMO kulttuuriperintöinventointi Savukoski 2011		

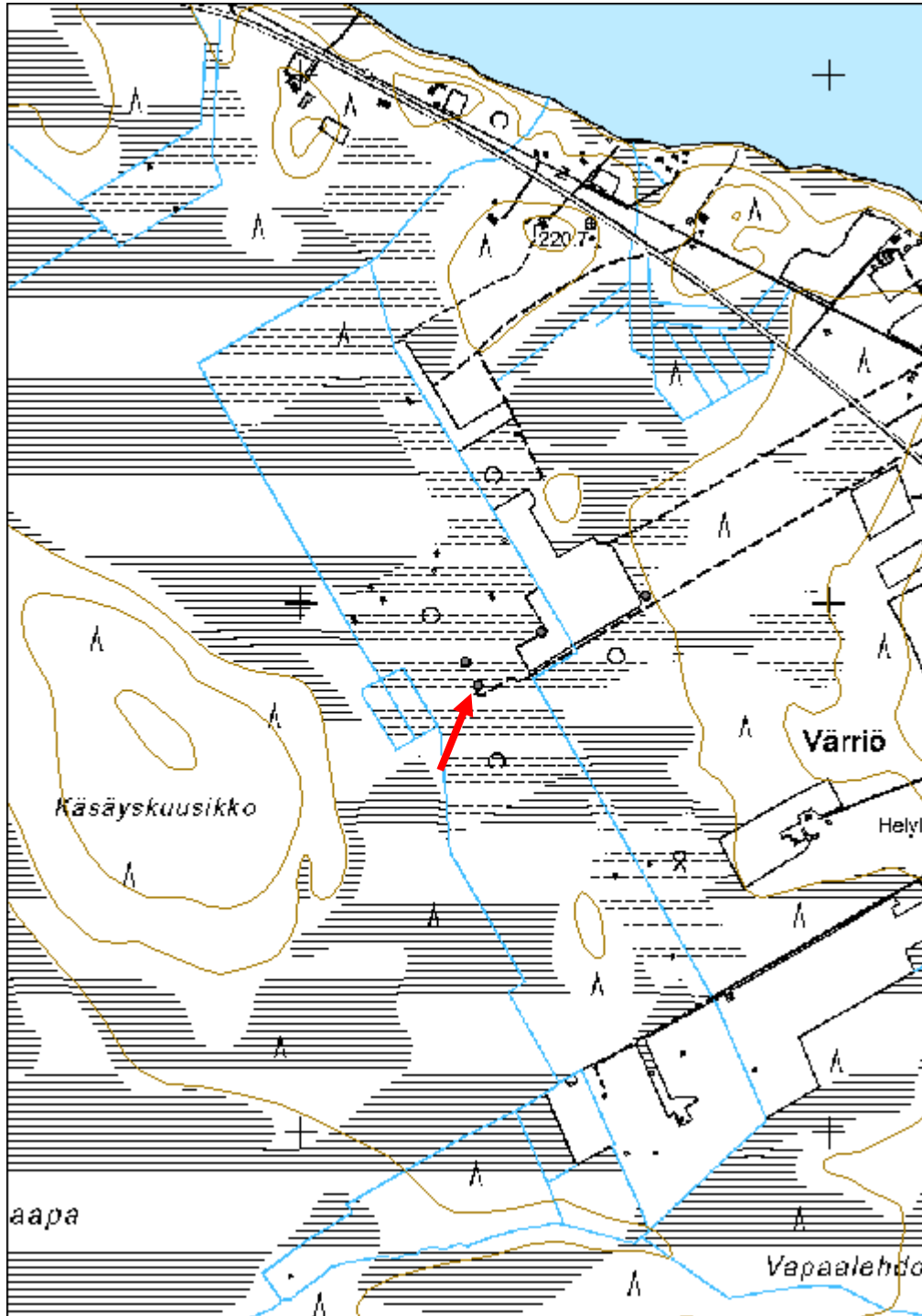
Viranomais- rekisterinro:		Kunto:	3 Huono
Arvotus:	8 Muu suojeluarvo	Olotila:	2 Ei käytössä
Selitys:		Kohteen suojaus:	9 Muu suojeluarvo
		Selitys:	

Ympäristön suojaus:	0 Ei määritelty
Selitys:	



Värriö 4, ladon jäännös itään. Kuva. N. Latvakoski.

Kohdetyyppi:	9 Valmistuspaikat/työpaikat	Copyright:	© <i>Metsähallitus</i> 2008 © <i>Maanmittauslaitos</i> 1/MML/08
Koordinaatit:	X 7486889, Y 3541310, Z 219	Mittakaava:	1:10000



Rovaselkä 1 kämpä jäännös	MH-tunnus: 140067
----------------------------------	------------------------------

Kohdetyyppi:	1 Asuinpaikat	Haltija:	191 Metsätalous Itä-Lappi
Ajoitus:	7116 Uusi aika	Ylläpitäjä:	191 Metsätalous Itä-Lappi
Rakentamisvuosi:		Kunta:	742 Savukoski
Lukumäärä:	6		

Koordinaattiselitys:	Keskikoordinaatti	Geometria tuotettu:	4 Gps-mittaus, korjaamaton
Koordinaatit:	X 7471897, Y 3541953, Z 236	Löydöt:	

Taustatiedot

Kohde on merkitty v. 1971 topografiseen karttaan. Onni Karvosen mukaan se on ollut Kemi Oy:n kämpä.

Ympäristön kuvaus

Kohde sijaitsee Vasatunturin ja Rovaselän välissä Vasatunturinjängän pohjoispuolella. Kohteen pohjoispuolelta kulkee metsätie. Kohde sijoittuu purojen väliselle kuivan harjanteen länsireunalle. Kasvillisuus on mäntyvaltaista sekapuustoista kuivahkoa kangasta, jossa kasvaa taimikkoa. Pihan kohdalla on käännöspaikka.

Kohteen kuvaus

Kohteessa on puretun parakkikämpän jäännös. Alueelta löydettiin kahden rakennuksen pohjat ja neljä kuoppajäännöstä.

Koordinaatit:

Rakennuksen jäännös 1: Y 3541965, X 7471891, Z 236;

Rakennuksen jäännös 2: Y 3541951, X 7471888, Z 236;

Kuoppajäännös 1: Y 3541932, X 7471902, Z 236;

Kuoppajäännös 2: Y 3541931, X 7471902, Z 236;

Kuoppajäännös 3: Y 3541940, X 7471900, Z 236;

Kuoppajäännös 4: Y 3541939, X 7471921, Z 236

Alueen eteläosassa on kahden rakennuksen jäännökset. Näistä idänpuoleinen rakennus 1:n pohja erottuu heinikkoisena alueena, jonka keskellä on maakasa, jonka seassa on rautaromua. Heinikkoalueen ympärillä on lautoja. Varsinaisia valleja ei näy, ja rakennuksen koko on epäselvä. Lännenpuoleinen rakennus 2 erottuu osittain heinikon peittämänä heikkona maavallina. Se on mitoiltaan 14 m x 5 m ja luode-kaakkosuuntainen. Luoteispäädyssä on vallin erottama 5 m pitkä osa. Rakennusten eteläpuolella on irtonainen 5 m pitkä kattorakenteen osa. Kattorakenne koostuu toisiinsa naulatuista riu"uista, joiden päällä on kattohuopaa.

Rakennus 2:n luoteispuolella on kolme kuoppaa. Näistä idänpuoleisin kuoppa 3 on mitoiltaan 1 m x 1 m x 0,6 m kokoinen, neliönmuotoinen ja jyrkkäreunainen. Kuopat 1 ja 2 sijoittuvat itään laskevan rinteiden reunalle vierekkäin. Kuoppa 1 on mitoiltaan 2 m x 1,3 m x 1 m, suorakaiteenmuotoinen ja jyrkkäreunainen. Kuoppa 1:n seinämissä on lautarakenteita

ja päällä on muutama yksittäinen lauta. Kuoppa 2 on mitoiltaan 2 m x 2 m x 1,3 m, neliönmuotoinen ja jyrkkäreunainen. Myös sen seinämissä on lautarakenteita ja päällä muutama lauta. Kuopan pohjalla on Fairy-pullo.

Pihan pohjoispäässä metsätien eteläpuolella olevan käännöspaikan keskellä on pieni kumpare, jonka länsilaidalla on kuoppa 4. Kuoppa on mitoiltaan 2 m x 1,7 m x 0,8 m, se on suorakaiteenmuotoinen ja vaikuttaa muita kuoppia modernimmalta. Kuopan profiilissa 5 cm syvyydellä näkyy kattohuopaa ja lautoja. Paikalla voi olla puretun rakennuksen jäännös tai purkumateriaalikasa, joka on peittynyt.

Kohteen rajaus

Kohde rajattiin maanpinnalle näkyvien rakenteiden perusteella kämpän piha-alueelle.

Tulkinta

Kohteessa on viimeistään 1960-luvulle ajoittuva Kemi Oy:n parakkimallinen metsätyökämpä.

Lisätietoja

Huom. Kuvat rakenteista löytyvät pistemuodossa tallennetuista alakohteista.

Topografinen kartta 1:20 000. Karttalehti 3733 02. Maanmittauslaitos 1971.

Toimenpiteet

Tarkastukset

Tila: 3 Toteutettu Laji: 6 Suojeluarvojen tarkastus Tarkastusvuosi: 2011
Tarkastuspv: 22.8.2011 Tarkastaja: S. Tolonen
Kuvaus: KMO kulttuuriperintöinventointi Savukoski 2011

**Viranomais-
rekisterinro:**

Kunto: 3 Huono

Arvotus: 8 Muu suojeluarvo

Olotila: 2 Ei käytössä

**Kohteen
suojelu:** 9 Muu suojeluarvo

Selitys:

Selitys:

**Ympäristön
suojelu:**

0 Ei määritelty

Selitys:

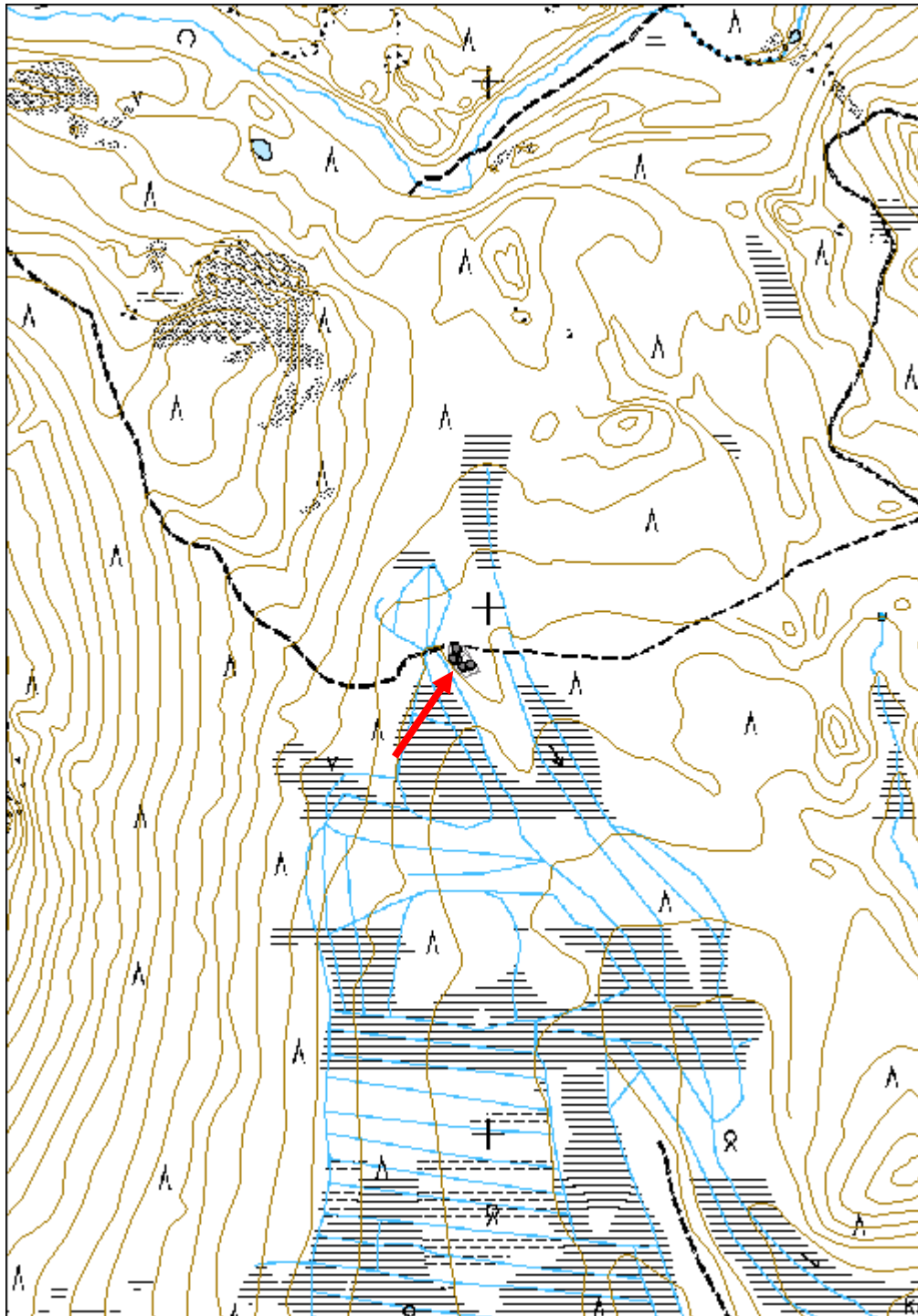


Rovaselkä 1, rakennusten paikka ja pihapiiri kaakkoon. Kuva: N. Latvakoski.



Rovaselkä 1, kuoppa 2 länteen. Kuva: N. Latvakoski.

Kohdetyyppi:	1 Asuinpaikat	Copyright:	© <i>Metsähallitus</i> 2008 © <i>Maanmittauslaitos</i> 1/MML/08
Koordinaatit:	X 7471897, Y 3541953, Z 236	Mittakaava:	1:10000



Sotahistorialliset kohteet

Jylhänlampi 1 ampumapesäke jäännös	MH-tunnus: 136198
---	------------------------------

Kohdetyyppi:	5 Puolustusvarustukset	Haltija:	191 Metsätalous Itä-Lappi
Ajoitus:	7119 Toinen maailmansota	Ylläpitäjä:	191 Metsätalous Itä-Lappi
Rakentamisvuosi:		Kunta:	742 Savukoski
Lukumäärä:	3		

Koordinaattiselitys:	Keskikoordinaatti	Geometria tuotettu:	4 Gps-mittaus, korjaamaton
Koordinaatit:	X 7464366, Y 3540836, Z 178	Löydöt:	

Taustatiedot

Kohde on merkitty Metsähallituksen Sutigis-järjestelmään konekivääripesäkkeeksi.

Ympäristön kuvaus

Kohde sijaitsee Savukoski-Pelkosenniemi -maantien luoteispuolella Pelkosenniemi 30 - kyltin kohdalla, 120 m etäisyydellä tiestä, Jylhänlammen ja Pikku-Akanjoen välissä. Rakenteet sijoittuvat matalalle kumpareelle, joka laskee loivasti suohon. Kasvillisuus on mäntyvaltaista kuivahkoa kangasta, jossa kasvaa harvennettua varttunutta kasvatusmetsikköä. Maaperä on hiekkapohjainen.

Kohteen kuvaus

Kohteessa on kolme talvi- tai jatkosodanaikaista ampumapesäkkeen ja taisteluhaudan jäännöstä. Pesäkkeet ovat maahan kaivettuja suorakaiteenmuotoisia kuoppia, joiden seinämissä on kapeista pyöröhirsistä salvotut seinärakenteet. Pesäkkeiden yhteydessä on taisteluhaudan jäännöksiä. Pesäkkeet sijoittuvat pohjoisluode-eteläkaakkosuuntaisesti 100 m pituiselle matkalle kumpareen itäreunaa mukaillen.

Koordinaatit:

ampumapesäke 1: X 7464323, Y 3540860, Z 178;

ampumapesäke 2: X 7464410, Y 3540814, Z 178;

ampumapesäke 3: X 7464391, Y 3540828, Z 178

Alueen eteläpäässä oleva pesäke 1 on mitoiltaan 3,5 m x 2,3 m x 1,5 m kokoinen. Rakenteen pitkä sivu on koillis-lounaissauntainen. Sen pohjoiskulmasta lähtee pohjoiseen päin s-kirjamen muotoinen 7 m pitkä, 0,5 m leveä ja 1 m syvä taisteluhauta. Rakenteita ympäröivät maavallit ovat 2-3 m leveät.

Alueen pohjoispäässä oleva pesäke 2 on mitoiltaan 3 m x 2 m x 1,8 m, pitkä sivu on luode-kaakkosuuntainen. Sen eteläkulmasta lähtee suora 2 m pitkä, 1 m leveä ja 1 m syvä taisteluhauta lounaaseen. Rakenteiden ympärillä on 2-3 m leveät maavallit. Pesäkkeen luoteislaidalla valli on muuta vallia matalampi ja kivinen.

Pesäke 3 sijoittuu alueen pohjoisosaan, 25 m pesäke 1:stä eteläkaakkoon. Se on

mitoiltaan 4 m x 1,7 m x 1,8 m. Rakenteen pitkä sivu on lounais-koillisuuntainen. Sen länsikulmasta lähtee 3,7 m pitkä, 1 m leveä ja 1 m syvä taisteluhauta luoteeseen. Pesäkkeen päällä on pyöröpuita ja turvetta, joten rakenne erottuu heikommin kuin muut pesäkkeet. Mahdollisesti puut voivat myös kuulua pesäkkeen kattorakenteeseen, tosin muista pesäkkeistä ei löydetty merkkejä katosta. Rakenteiden ympärillä on 2-3 m leveät maavallit. Rakenteiden päällä kasvaa muutamia mäntyjä ja puuntaimia, ja osa harvennuksessa syntyneestä hakkuujätteestä maatuu rakenteiden päällä, mikä vaikeuttaa erityisesti pesäke 3:n havaitsemista.

Kohteen rajaus

Kohde rajattiin maanpinnalle näkyvien rakenteiden perusteella 115 m x 15 m kokoiselle eteläkaakko-pohjoisluodesuuntaiselle alueelle.

Tulkinta

Kohteessa on kolme sotien aikaista avointa ampumapesäkettä ja niihin liittyviä taisteluhaudan jäännöksiä. Pesäkkeet voivat olla konekivääripesäkkeitä.

Tarkastukset

Tila: 3 Toteutettu Laji: 6 Suojeluarvojen tarkastus Tarkastusvuosi: 2011
Tarkastuspvm: 25.5.2011 Tarkastaja: S. Tolonen
Kuvaus: KMO kulttuuriperintöinventointi Savukoski 2011

Viranomais- rekisterinro:		Kunto:	2 Keskinertainen
		Olotila:	2 Ei käytössä
Arvotus:	8 Muu suojeluarvo	Kohteen suojelu:	9 Muu suojeluarvo

Ympäristön suojelu:	0 Ei määritelty
----------------------------	-----------------



Jylhänlampi 1 ampumapesäke 1 pohjoiseen. Kuva: S. Tolonen

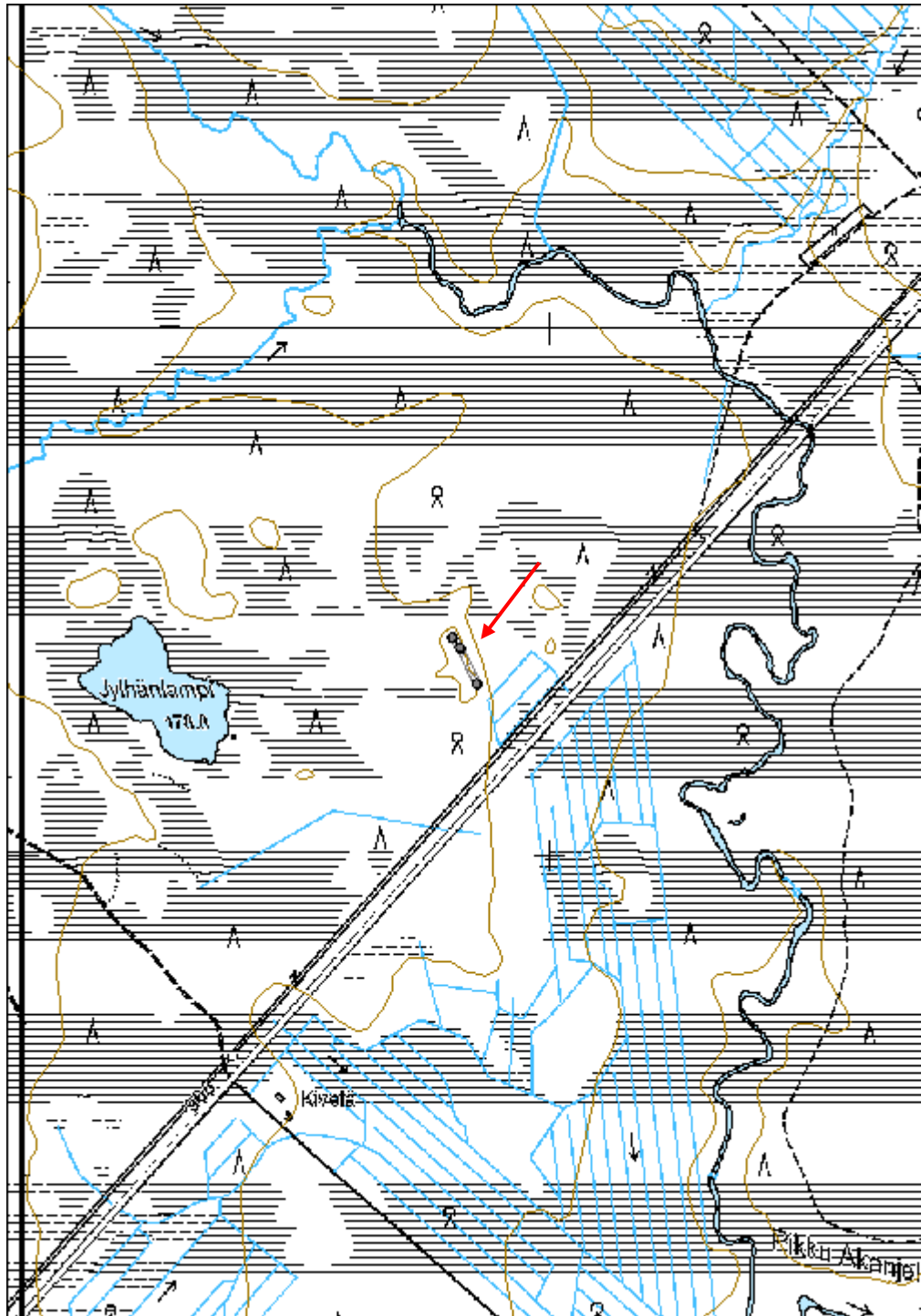


Jylhänlampi 1 ampumapesäke 2 pohjoiseen. Kuva: S. Tolonen



Jylhänlampi 1 ampumapesäke 3 itään. Kuva: S. Tolonen

Kohdetyyppi:	5 Puolustusvarustukset	Copyright:	© Metsähallitus 2008 © Maanmittauslaitos 1/MML/08
Koordinaatit:	X 7464366, Y 3540836, Z 178	Mittakaava:	1:10000



Iso Lusikkavaara 1 ristikko jäännös	MH-tunnus: 137432
--	------------------------------

Kohdetyyppi:	9 Valmistuspaikat/työpaikat	Haltija:	191 Metsätalous Itä-Lappi
Ajoitus:	7119 Toinen maailmansota	Ylläpitäjä:	191 Metsätalous Itä-Lappi
Rakentamisvuosi:		Kunta:	742 Savukoski
Lukumäärä:	100		

Koordinaattiselitys:	Keskikoordinaatti	Geometria tuotettu:	4 Gps-mittaus, korjaamaton
Koordinaatit:	X 7479555, Y 3521409, Z 235	Löydöt:	

Taustatiedot

Kohde tuli esille useissa haastatteluissa (mm. Juhani Niemelä, Erkki Heikkinen ja Antero Ylilokka).

Ympäristön kuvaus

Kohde sijaitsee Ison Lusikkavaaran etelä-pohjoissuuntaisen pitkän etelään laskevan harjanteen alueella. Alueen läpi kulkee kaksi metsätietä. Kasvillisuus on mäntyvaltaista kuivahkoa kangasta. Puusto on suurelta osin varttunutta, osittain nuorta kasvatusmetsikköä.

Kohteen kuvaus

Kohteessa on arviolta 100 ristikkoo. Ristikot sijoittuvat alueelle pieniin ryhmiin, joissa on parista pariin kymmeneen ristikkoo noin 10-20 m välein. Ristikot on ladottu sahatuista ja kuorituista 2 m pituisista puista. Osa on ladottu neliön ja osa kolmion muotoon. Ristikoiden kunto vaihtelee, osa on hyväkuntoisia ja helposti maastosta erottuvia.

Kohteen rajaus

Kohde rajattiin teille näkyvien rakenteiden ja maaston perusteella. Yksittäisten ristikoiden koordinaatteja ei tallennettu.

Tulkinta

Paikallisten mukaan alueella on ollut jatkosodan aikana venäläisten sotavankien hakkuutyömaa, josta on maastoon jäänyt merkiksi runsaasti ristikoita. Toisaalta Metsähallituksen Sutigis-järjestelmän mukaan osa alueesta on kylvetty vuonna 1938. Tieto vankityömaasta tuli kuitenkin usealta haastatellulta, joten sitä voi pitää todennäköisenä. Mahdollisesti osa alueesta on hakattu ennen sotia ja osa sotien aikana.

Lisätietoja

Kohteesta ei otettu kuvia. Vastaavanlaisia, samanaikaisia ristikoita löytyi Kuusikko-Lusikkavaaran ja Korkiakankaan alueelta. Kohteet eivät näyttäneet maastossa muodostavan tarpeeksi yhtenäisiä alueita, joten ne merkittiin erillisiksi kohteiksi. Kuvia ristikoista löytyy kohteesta Kuusikko-Lusikkavaara 3 (Reiska-nro: 137428).

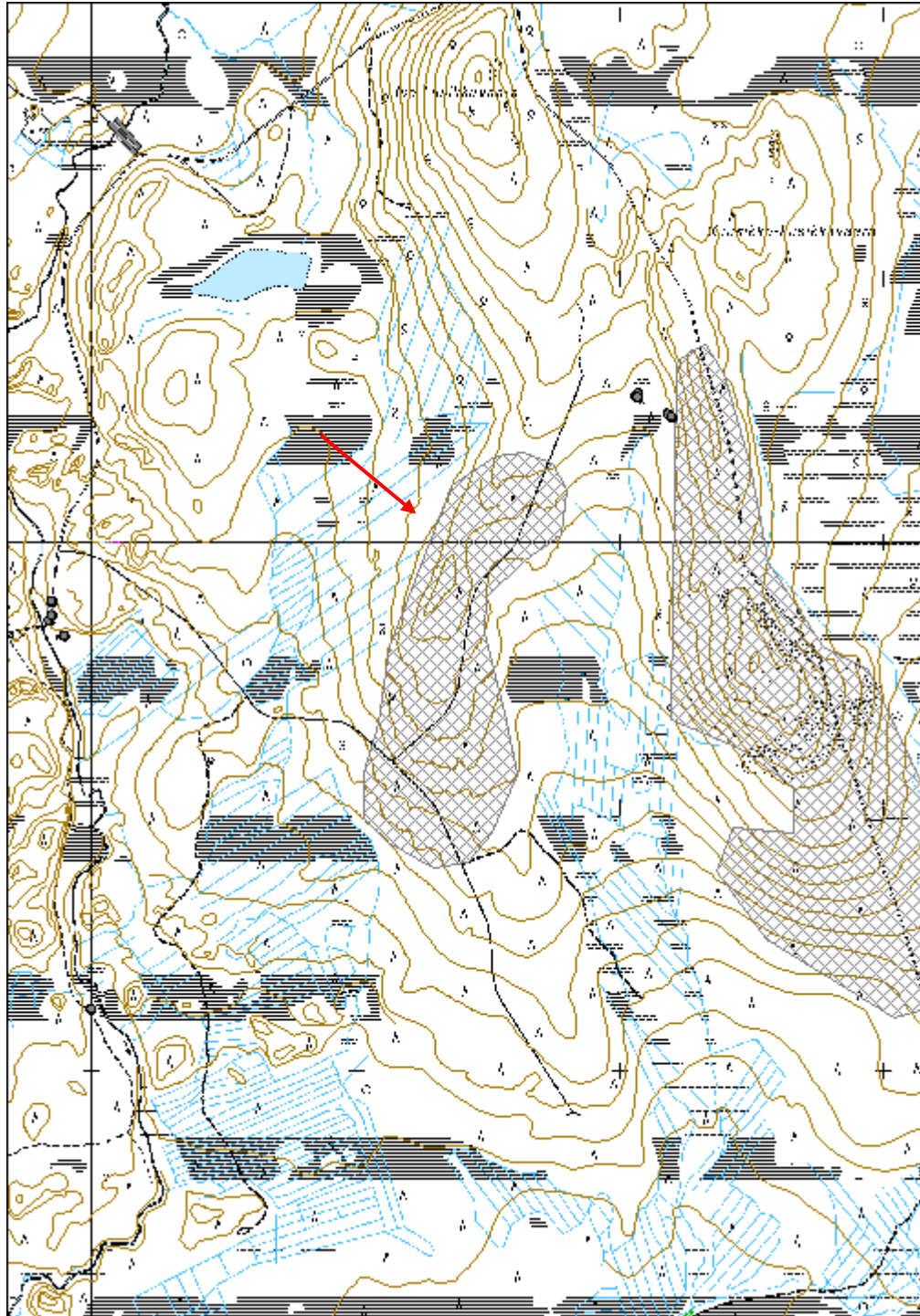
Tarkastukset

Tila: 3 Toteutettu Laji: 6 Suojeluarvojen tarkastus Tarkastusvuosi: 2011
Tarkastuspvm: 16.8.2011 Tarkastaja: S. Tolonen
Kuvaus: KMO kulttuuriperintöinventointi Savukoski 2011

Viranomais- rekisterinro:		Kunto:	2 Keskinertainen
		Olotila:	2 Ei käytössä
Arvotus:	99 Ei suojeluarvoa	Kohteen suojelu:	9 Muu suojeluarvo
Selitys:		Selitys:	

Ympäristön suojelu:	0 Ei määritelty
--------------------------------	-----------------

Kohdetyyppi:	9 Valmistuspaikat/työpaikat	Copyright:	© <i>Metsähallitus</i> 2008 © <i>Maanmittauslaitos</i> 1/MML/08
Koordinaatit:	X 7479555, Y 3521409, Z 235	Mittakaava:	1:20000



Korkiakangas 1 ristikko jäännös	MH-tunnus: 137421
--	-----------------------------

Kohdetyyppi:	9 Valmistuspaikat/työpaikat	Haltija:	191 Metsätalous Itä-Lappi
Ajoitus:	7119 Toinen maailmansota	Ylläpitäjä:	191 Metsätalous Itä-Lappi
Rakentamisvuosi:		Kunta:	742 Savukoski
Lukumäärä:	100		

Koordinaattiselitys:	Keskikoordinaatti	Geometria tuotettu:	4 Gps-mittaus, korjaamaton
Koordinaatit:	X 7479537, Y 3524083, Z 235	Löydöt:	

Taustatiedot

Kohde tuli esille useissa haastatteluissa (mm. Juhani Niemelä, Erkki Heikkinen ja Antero Ylilokka).

Ympäristön kuvaus

Kohde sijaitsee Ison Lusikkavaaran itäpuolella Korkiakankaan alueella. Alueen läpi kulkee Hietajoki-Kuissuvanto -tiestä risteävä itä-länsisuuntainen Laanivuotson tie, sekä siitä haarautuva, etelä-pohjoissuuntainen Korkiakankaan pohjoispuoliskon läpi kulkeva metsätie. Maaperä on alueen pohjoisosassa kivistä. Kasvillisuus on mäntyvaltaista tuoretta kangasta. Pohjoiskolmannes on nuorta kasvatusmetsää ja eteläosa varttunutta kasvatusmetsää.

Kohteen kuvaus

Kohteessa on arviolta 100 ristikkkoa. Ristikot sijoittuvat alueelle pieniin ryhmiin, joissa on parista pariin kymmeneen ristikkkoa noin 10-20 m välein. Ristikot on ladottu sahatuista ja kuorituista 2 m pituisista puista. Osa on ladottu neliön ja osa kolmion muotoon. Ristikoiden kunto vaihtelee, osa on hyväkuntoisia ja helposti maastosta erottuvia.

Kohteen rajaus

Kohde rajattiin teille näkyvien rakenteiden ja maaston perusteella. Alueen etelärajan paikka on epävarma; alue voi ulottua merkittävästi etelämmäksi. Yksittäisten ristikoiden koordinaatteja ei tallennettu. Alue on lähes etelä-pohjoissuuntainen, 1,3 km pitkä ja 0,8 km leveä.

Tulkinta

Paikallisten mukaan alueella on ollut jatkosodan aikana venäläisten sotavankien hakkuutyömaa, josta on maastoon jäänyt merkiksi runsaasti ristikoita. Toisaalta Metsähallituksen Sutigis-järjestelmän mukaan alueen eteläosa on kylvetty vuonna 1938. Tieto vankityömaasta tuli kuitenkin usealta haastatellulta, joten sitä voi pitää todennäköisenä. Mahdollisesti osa alueesta on hakattu ennen sotia ja osa sotien aikana.

Lisätietoja

Kohteesta ei otettu kuvia. Vastaavanlaisia, samanaikaisia ristikoita löytyi Kuusikko-Lusikkavaaran ja Ison Lusikkavaaran alueelta. Kohteet eivät näyttäneet maastossa muodostavan tarpeeksi yhtenäisiä alueita, joten ne merkittiin erillisiksi kohteiksi. Kuvia ristikoista löytyy kohteesta Kuusikko-Lusikkavaara 3 (Reiska-nro: 137428).

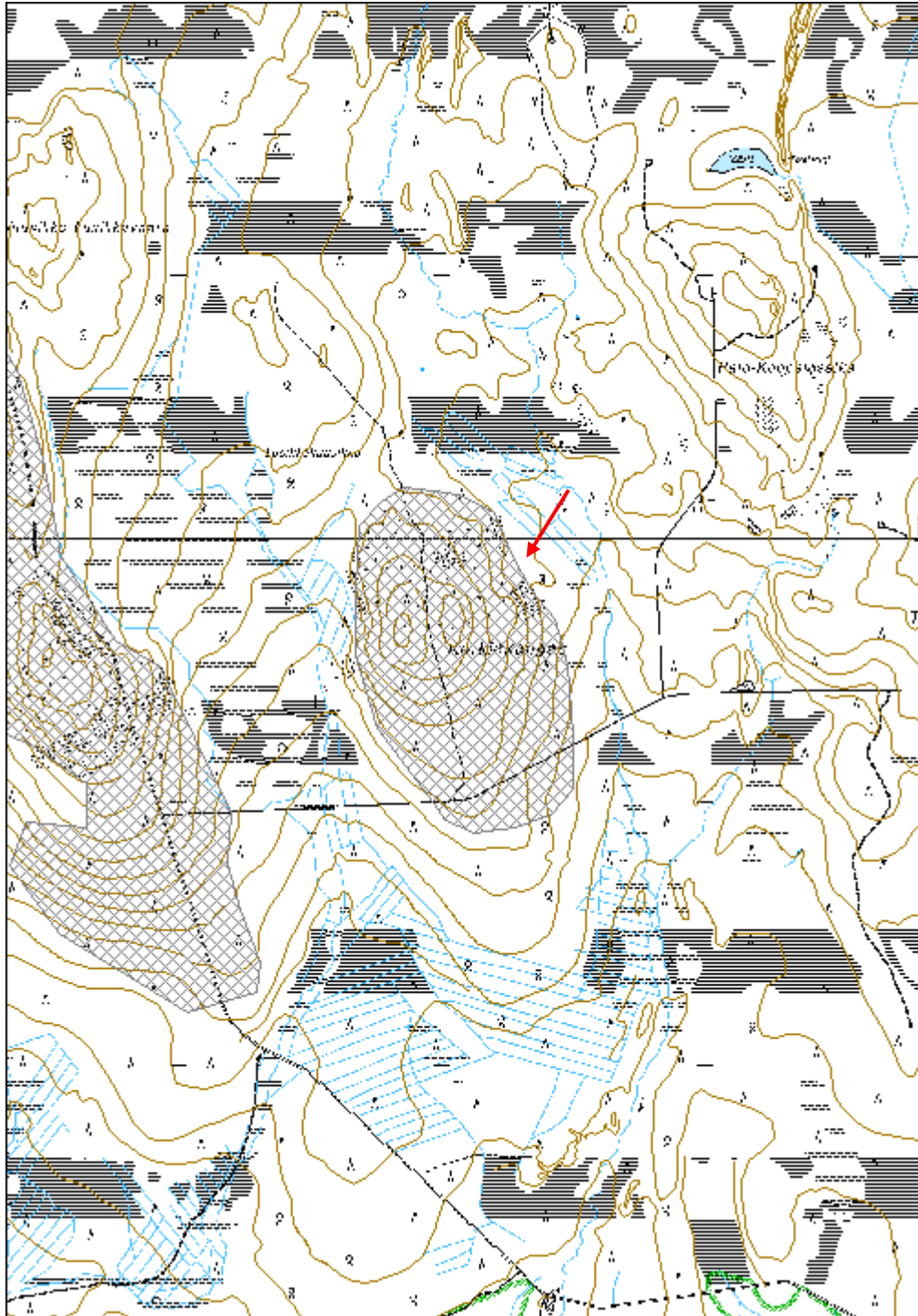
Tarkastukset

Tila: 3 Toteutettu Laji: 6 Suojeluarvojen tarkastus Tarkastusvuosi: 2011
 Tarkastuspvm: 11.10.2011 Tarkastaja: S. Tolonen
 Kuvaus: KMO kulttuuriperintöinventointi Savukoski 2011

Viranomais- rekisterinro:		Kunto:	2 Kesinkertainen
		Olotila:	2 Ei käytössä
Arvotus:	99 Ei suojeluarvoa	Kohteen suojelu:	9 Muu suojeluarvo
Selitys:		Selitys:	

Ympäristön suojelu:	0 Ei määritelty
--------------------------------------	-----------------

Kohdetyyppi:	9 Valmistuspaikat/työpaikat	Copyright:	© <i>Metsähallitus</i> 2008 © <i>Maanmittauslaitos</i> 1/MML/08
Koordinaatit:	X 7479537, Y 3524083, Z 235	Mittakaava:	1:20000



Kuusikko-Lusikkavaara 3 ristikko jäännös	MH-tunnus: 137428
---	-----------------------------

Kohdetyyppi:	9 Valmistuspaikat/työpaikat	Haltija:	191 Metsätalous Itä-Lappi
Ajoitus:	7119 Toinen maailmansota	Ylläpitäjä:	191 Metsätalous Itä-Lappi
Rakentamisvuosi:		Kunta:	742 Savukoski
Lukumäärä:	200		

Koordinaattiselitys:	Keskikoordinaatti	Geometria tuotettu:	4 Gps-mittaus, korjaamaton
Koordinaatit:	X 7479475, Y 3522749, Z 245	Löydöt:	

Taustatiedot

Kohde tuli esille useissa haastatteluissa (mm. Juhani Niemelä, Erkki Heikkinen ja Antero Ylilokka).

Ympäristön kuvaus

Kohde sijaitsee Ison Lusikkavaaran itäpuolella Kuusikko-Lusikkavaaran eteläpohjoissuuntaisen pitkän harjanteen alueella. Alueen läpi kulkee Hietajoki-Kuissuvanto -tie. Maaperä on alueen keskiosassa kivistä. Kasvillisuus on alueen pohjoisosassa rinteiden yläosassa kuivaa mäntyvaltaista kangasta ja eteläosassa mäntyvaltaista kuivahkoa tai tuoretta kangasta. Pohjoisosassa puusto on nuorta kasvatusmetsää ja eteläosassa tien länsipuolella varttunutta ja itäpuolella uudistuskypsää metsää. Osa vaarasta on aurattu 70-80-luvuilla.

Kohteen kuvaus

Kohteessa on arviolta 200 ristikkkoa. Ristikot sijoittuvat alueelle pieniin ryhmiin, joissa on parista pariin kymmeneen ristikkkoa noin 10-20 m välein. Ristikot on ladottu sahatuista ja kuorituista 2 m pituisista puista. Osa on ladottu neliön ja osa kolmion muotoon. Kuivilla paikoilla, esimerkiksi alueen eteläosassa tien molemmilla puolilla, ristikot ovat hyvin säilyneitä ja erottuvat hyvin maastosta. Auratuilta alueilta ristikot ovat todennäköisesti tuhoutuneet.

Kohteen rajaus

Kohde rajattiin näkyvien rakenteiden, maaston ja Metsähallituksen Sutigis-järjestelmässä olevien maanmuokkausta koskevien tietojen perusteella. Yksittäisten ristikkoiden koordinaatteja ei tallennettu. Alueen itäreuna rajattiin maastossa kävelten paikannettujen ristikkoiden sekä auraustietojen mukaan, ja länsiosan rajautuminen arvioitiin tielle näkyvien ristikkoiden, metsänrajan ja auraustietojen perusteella. Alue on lähes eteläpohjoissuuntainen, 2,6 km pitkä ja 0,8 km leveä.

Tulkinta

Paikallisten mukaan alueella on ollut jatkosodan aikana venäläisten sotavankien

hakkuutyömaa, josta on maastoon jäänyt merkiksi runsaasti ristikoita. Toisaalta Metsähallituksen Sutigis-järjestelmän mukaan alueen eteläosan kuviot on kylvetty vuonna 1938. Tieto vankityömaasta tuli kuitenkin usealta haastatellulta, joten sitä voi pitää todennäköisenä. Mahdollisesti osa alueesta on hakattu ennen sotia ja osa sotien aikana.

Lisätietoja

Vastaavanlaisia, samanaikaisia ristikoita löytyi Ison Lusikkavaaran ja Korkiakankaan alueelta. Kohteet eivät näyttäneet maastossa muodostavan tarpeeksi yhtenäisiä alueita, joten ne merkittiin erillisiksi kohteiksi.

Tarkastukset

Tila: 3 Toteutettu Laji: 6 Suojeluarvojen tarkastus Tarkastusvuosi: 2011
Tarkastuspvm: 26.5.2011 Tarkastaja: S. Tolonen
Kuvaus: KMO kulttuuriperintöinventointi Savukoski 2011

Viranomais- rekisterinro:		Kunto:	2 Kesinkertainen
		Olotila:	2 Ei käytössä
Arvotus:	99 Ei suojeluarvoa	Kohteen suojelu:	9 Muu suojeluarvo

Ympäristön suojelu:	0 Ei määritelty
--------------------------------------	-----------------

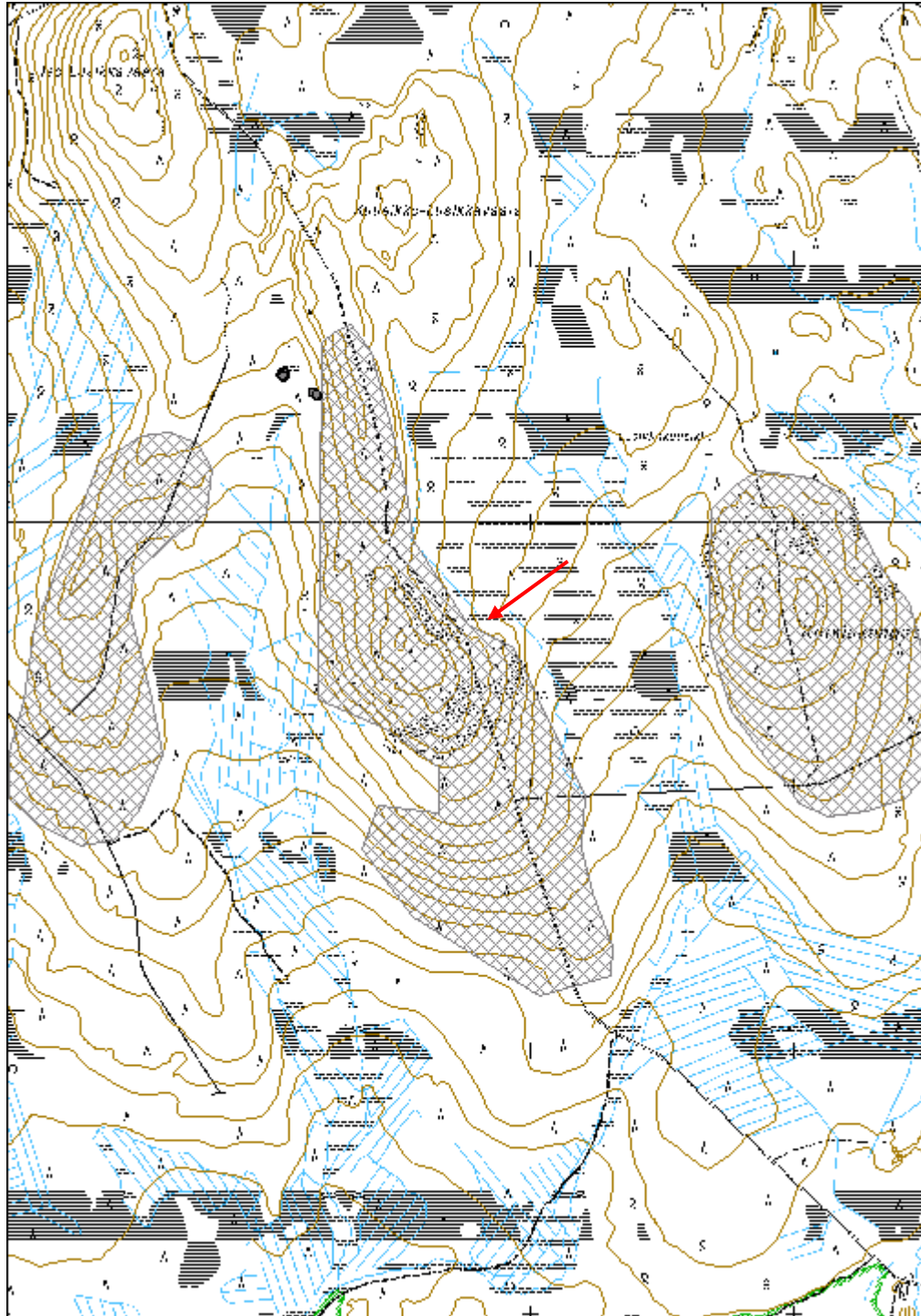


Kuusikko-Lusikkavaara 3 kolmionmuotoinen ristikko alueen eteläosassa. Kuva: S. Tolonen



Kuusikko-Lusikkavaara 3 neliönmuotoinen ristikko alueen eteläosassa, taustalla toinen ristikko. Kuva: S. Tolonen

Kohdetyyppi:	9 Valmistuspaikat/työpaikat	Copyright:	© <i>Metsähallitus</i> 2008 © <i>Maanmittauslaitos</i> 1/MML/08
Koordinaatit:	X 7479475, Y 3522749, Z 245	Mittakaava:	1:20000



Mätäsaavanmaa 3 sotavankileiri jäännös	MH-tunnus: 138819
---	------------------------------

Kohdetyyppi:	1 Asuinpaikat	Haltija:	191 Metsätalous Itä-Lappi
Ajoitus:	7119 Toinen maailmansota	Ylläpitäjä:	191 Metsätalous Itä-Lappi
Rakentamisvuosi:		Kunta:	742 Savukoski
Lukumäärä:	10		

Koordinaattiselitys:	Keskikoordinaatti	Geometria tuotettu:	4 Gps-mittaus, korjaamaton
Koordinaatit:	X 7486829, Y 3529047, Z 207	Löydöt:	

Taustatiedot

Kohde on merkitty Metsähallituksen Sutigis-järjestelmään kämpäksi. Erkki Piiraisen ja Antero Ylilokan haastatteluissa tuli esille, että alueella on ollut venäläisten sotavankien vankileiri.

Ympäristön kuvaus

Kohde sijaitsee Mätäsaavanmaan länsiosassa Saariojan itäpuolella, rantaterassin päällä. Alueen itäpuolella rinne nousee jyrkästi koilliseen. Osa rakenteista on tämän rinteen päällä. Kasvillisuus on mäntyvaltaista kuivahkoa kangasta. Suurin osa alueesta on nuorta kasvatusmetsikköä, alueen itäosa ylemmän rinteen päällä on uudistusvaiheessa olevaa metsää. Alueen eteläpuolella on taimikkoa.

Kohteen kuvaus

Kohteessa on sotavankileirin jäännös. Alueelta löytyi kämpän ja kahden muun pienemmän rakennuksen, kaivon, piikkilanka-aidan ja viiden kuopparakenteen jäännökset.

Koordinaatit:

Kämpän jäännös: Y 3529037, X 7486816, Z 207;

Varaston jäännös: Y 3529046, X 7486780, Z 207;

Rakennuksen jäännös 1: Y 3529008, X 7486793, Z 206;

Kaivon jäännös: Y 3529049, X 7486795, Z 207;

Kuoppajäännös 1: Y 3529046, X 7486822, Z 207;

Kuoppajäännös 2: Y 3529102, X 7486815, Z 211;

Kuoppajäännös 3: Y 3529096, X 7486830, Z 211;

Kuoppajäännös 4: Y 3529079, X 7486853, Z 211;

Kuoppajäännös 5: Y 3529068, X 7486880, Z 211;

Piikkilanka-aidan jäännös: Y 3529079, X 7486852, Z 211

Kämpä on 18,2 m pitkä, 8,3 m leveä ja etelä-pohjoissuuntainen pyöröhirsirakennus.

Rakennus jakautuu kahteen osaan. Pohjoispäässä on paremmin säilynyt 11,6 m pitkä ja 8,3 m leveä osa. Osasta on jäljellä kuusi hirsikertaa. Sen hirsirakennetta tukemaan on asetettu välitappeja. Hirsissä on sahalla tehty koirankaulasalvokset, ja niiden päät on sahattu ja jätetty eripituisiksi. Sisäseinät on veistetty suoraksi. Hirsien välissä on käytetty tiivisteinä kunttaa. Pohjoispäädyssä on oviaukko, jonka sivuille hirsiin on sahattu pystylovi ja ulko- ja sisäpuolet veistetty ovenpielirakenteita varten. Rakennuksen räystäässivuilla on n. 1 m leveät ikkunan tai oven paikat. Katossa on käytetty halkaistuja lautoja ja katteena on huopaa. Harja on ollut rakennuksen pituussuunnan mukainen. Rakennuksen eteläpuoleinen osa erottuu lähinnä tiheästi koivuntaimia kasvavana alueena, jossa on purettuja halkaistuja lautoja ja hirsiiä. Se on mahdollisesti ollut rankorakenteinen. Osasta on jäljellä yksi vajaa hirsikerta. Se on pohjoispäätä kapeampi, 6,6 m pitkä ja 7,2 m leveä. Perustana on ollut nurkkakiviä. Kämpän luoteenpuoleiseen ulkonurkkaan on naulattu piikkilankaa ja maassa kämpän länsipuolella on piikkilankaa, johon on kiinnitetty säilykepurkki.

Kämpän itäpuolella on suorakaiteenmuotoinen 2,9 m x 1,5 m x 0,7 m kokoinen jyrkkäreunainen kuoppa 1. Pihapiirissä kämpän kaakkoispuolella on luultavasti puurakenteisen kaivon jäännös. Kaivo on täyttynyt, ja siitä on jäljellä 1,5 m x 1 m x 0,8 m kokoinen kuoppa, jonka ympärillä on hirsi- ja lautarakenteita 6 m x 2,1 m kokoisella alueella. Alueen eteläosassa kaivosta 15 m etelälounaaseen on 4,5 m x 4,6 m kokoisen varastorakennuksen jäännös. Seinälinjat ovat pääilmansuuntien mukaiset. Siitä on jäljellä yksi hirsikerta ja luultavasti kattorakenteista peräisin olevia riukuja. Rakennuksen koillisnurkassa on kasa katkenneita pokasahanteriä. Alueen länsiosassa rantatörmän reunalla, kämpän lounaispuolella, on pyöröhirsirakenteinen rakennus 3. Se on 9 m x 6,5 m kokoinen ja luode-kaakkosuuntainen. Rakennuksesta on jäljellä kaksi turpeenpeittämää hirsikertaa. Nurkissa on sahattut koirankaulasalvokset, joissa salvoslovet on tehty molemmille puolille hirttä. Hirsien päät on sahattu ja jätetty eripituisiksi. Rakennus on rakennettu nurkkakivien päälle. Rakennusten lisäksi pihapiiristä löytyi sieltä täältä piikkilankaa.

Piha-alueen koillispuolella kohoavalla jyrkällä rinteellä on neljän kuopan ja piikkilanka-aidan jäännökset. Rakenteet sijoittuvat riviin jyrkänteen reunalle luode-kaakkosuuntaisesti. Kuopat ovat mahdollisesti poteron jäännöksiä. Kaakonpuoleinen kuoppa 2 on suorakaiteenmuotoinen ja jyrkkäreunainen, ja se on mitoiltaan 2,7 m x 1,6 m x 0,8 m. Kuopan ympärillä on maavalli. Kuopassa on lahoavia sahalla katkaistuja riukuja. Kuopan pitkä sivu on koillis-lounaissuuntainen. Kuoppa 2:n luoteispuolella 15 m etäisyydellä on kuoppa 3. Se on suorakaiteenmuotoinen ja jyrkkäreunainen, mitoiltaan 1,8 m x 0,8 m x 0,4 m. Kuoppa on koillis-lounaissuuntainen ja siinä on valli. Kuoppa 3:n luoteispuolella 30 m etäisyydellä on elävään mäntyyn piikkilangalla kiinnitetty riuku. Puun luona on lisäksi muita lahoavia riukuja ja luoteispuolella on 1,3 m x 1 m x 0,4 m kokoinen soikea kuoppa 4. Näistä 30 m luoteeseen sijaitsee lisäksi neliönmuotoinen kuoppa 5. Kuoppa on kooltaan 1,5 m x 2 m x 0,6 m, ja siitä lähtee 1,3 m pituinen matala, kapea käytävämäinen painauma alarinteeseen lounaaseen päin.

Kohteen rajaus

Kohde rajattiin maanpinnalle näkyvien rakenteiden perusteella. Rakenteiden välinen piha-alue kuuluu kohteeseen.

Tulkinta

Kohteessa on jatkosodanaikainen sotavankileiri, jossa on pidetty venäläisiä sotavankeja.

Vankeja on voitu käyttää metsätyössä. Jos ympäristössä on ollut muita rakennelmia, niiden jäännökset ovat voineet tuhoutua maanmuokkauksen ja hakkuiden yhteydessä.

Tarkastukset

Tila: 3 Toteutettu Laji: 6 Suojeluarvojen tarkastus Tarkastusvuosi: 2011
 Tarkastuspvm: 27.6.2011 Tarkastaja: S. Tolonen
 Kuvaus: KMO kulttuuriperintöinventointi Savukoski 2011

Viranomais-		Kunto:	2 Keskinertainen
rekisterinro:		Olotila:	2 Ei käytössä
Arvotus:	8 Muu suojeluarvo	Kohteen	9 Muu suojeluarvo
		suojelu:	
Selitys:		Selitys:	

Ympäristön	0 Ei määritelty
suojelu:	



Mätäsaavanmaa 3 vankileirin kämpä kaakkoon. Kuva: T. Pauku

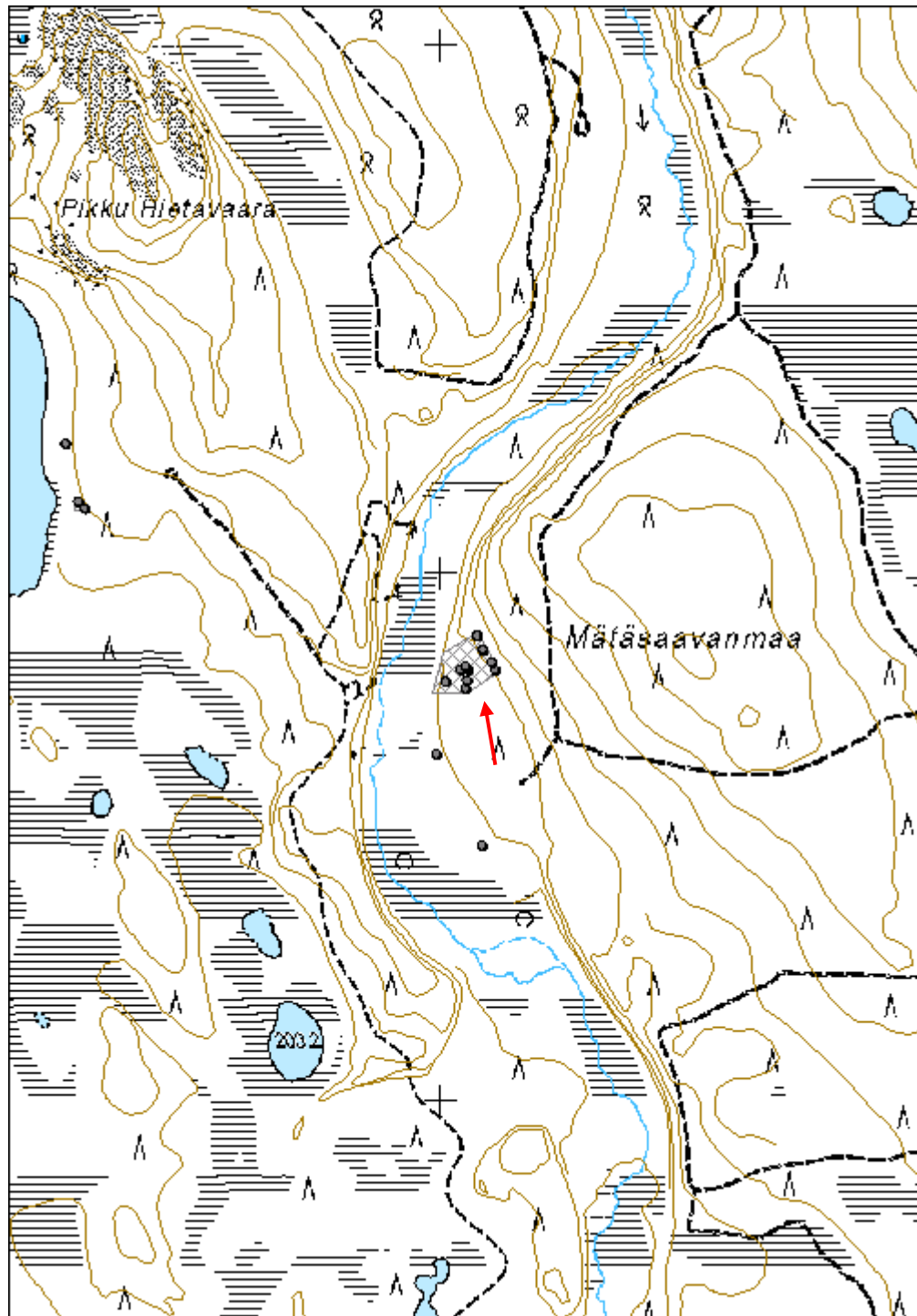


Mätäsaavanmaa 3 vankileirin piikkilanka-aidan jäännöksiä luoteeseen. Kuva: T. Paukku



Mätäsaavanmaa 3 vankileirin varasto koilliseen. Kuva: T. Paukku

Kohdetyyppi:	1 Asuinpaikat	Copyright:	© <i>Metsähallitus</i> 2008 © <i>Maanmittauslaitos</i> 1/MML/08
Koordinaatit:	X 7486829, Y 3529047, Z 207	Mittakaava:	1:10000



Romopalo 1 saksalaisten tie jäännös	MH-tunnus: 138456
--	------------------------------

Kohdetyyppi:	13 Liikennekohteet	Haltija:	191 Metsätalous Itä-Lappi
Ajoitus:	7119 Toinen maailmansota	Ylläpitäjä:	191 Metsätalous Itä-Lappi
Rakentamisvuosi:		Kunta:	742 Savukoski
Lukumäärä:	1		

Koordinaattiselitys:	Keskikoordinaatti	Geometria tuotettu:	4 Gps-mittaus, korjaamaton
Koordinaatit:	X 7489576, Y 3534869, Z 245	Löydöt:	

Taustatiedot

Kohde tuli esille mm. Rauno Martinin ja Erkki Piiraisen haastattelussa.

Ympäristön kuvaus

Kohde sijaitsee Tanhua-Hihnavaara -maantien eteläpuolella Romopalossa. Kohteen itä-puolella on sorakuoppa. Kasvillisuus on alueen itäpäässä mäntyvaltaista kuivahkoa kan-gasta, länsipäässä rinteessä kuusivaltaista sekapuustoista tuoretta kangasta. Väliin jäävä suoalue on nevaa. Metsäalueella puusto on uudistuskypsää metsikköä, suoalueella joutomaata.

Kohteen kuvaus

Kohteessa on saksalaisten tie. Löydetty tienpätkä on 140 m pitkä. Sen itäpää alkaa nykyisen tien etelälaidalta, jatkuu suon yli länteen ja nousee rinnettä ylös lounaaseen päin. Suon ylittävä osuus on pyöröpuista tehtyä kapulatietä; pohjalla on kolme pitkittäistä hirttä, joiden päälle on asetettu poikittain pienempiä puita. Rakenteen päällä kasvaa pensaikkoa. Kuivalla maalla tie on tasoitettu rinteeseen. Tien leveys on 2 m.

Kohteen rajaus

Kohde rajattiin maanpinnalle näkyvien rakenteiden perusteella 140 m pitkälle ja 2 m leveälle alueelle.

Tulkinta

Kohteessa on jatkosodanaikainen saksalaisten tien osa. Tie on kulkenut Luiro-joelta Hietavaarasta Värriön kylään.

Tarkastukset

Tila: 3 Toteutettu Laji: 6 Suojeluarvojen tarkastus Tarkastusvuosi: 2011
Tarkastuspvm: 14.6.2011 Tarkastaja: S. Tolonen
Kuvaus: KMO kulttuuriperintöinventointi Savukoski 2011

Viranomais-	rekisterinro:	Kunto:	2 Keskinertainen
		Olotila:	2 Ei käytössä

Ympäristön suojelu:	0 Ei määritelty
----------------------------	-----------------

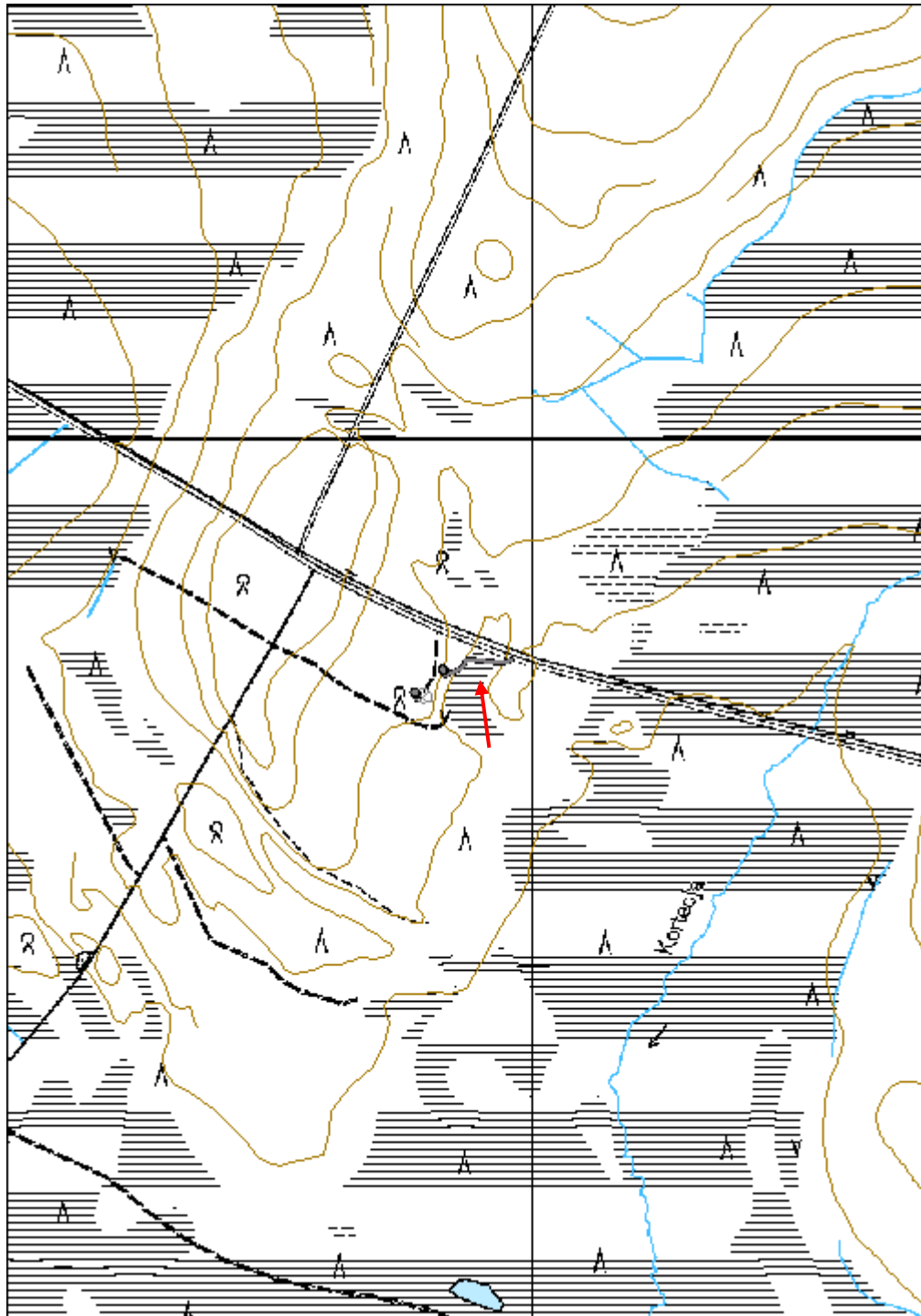


Romopalo 1 saksalaisten tie kulkee kapulatienä suon yli länteen. Kuva: N. Latvakoski



Romopalo 1 saksalaisten tie alueen länsiosassa kuivassa rinteessä, kuva koilliseen.
Kuva: N. Latvakoski

Kohdetyyppi:	13 Liikennekohteet	Copyright:	© Metsähallitus 2008 © Maanmittauslaitos 1/MML/08
Koordinaatit:	X 7489576, Y 3534869, Z 245	Mittakaava:	1:10000



Romopalo 2 rakennus jäännös	MH-tunnus: 138465
------------------------------------	-----------------------------

Kohdetyyppi:	6 Puolustusvarustukset?	Haltija:	191 Metsätalous Itä-Lappi
Ajoitus:	7119 Toinen maailmansota	Ylläpitäjä:	191 Metsätalous Itä-Lappi
Rakentamisvuosi:		Kunta:	742 Savukoski
Lukumäärä:	1		

Koordinaattiselitys:	Keskikoordinaatti	Geometria tuotettu:	4 Gps-mittaus, korjaamaton
Koordinaatit:	X 7489561, Y 3534827, Z 250	Löydöt:	

Taustatiedot

Kohde tuli esille Rauno Martinin haastattelussa.

Ympäristön kuvaus

Kohde sijaitsee Tanhua-Hihnavaara -maantien eteläpuolella Romopalossa, itään suolle laskevan rinteiden päällä. Kasvillisuus on kuusivaltaista sekapuustoista tuoretta kangasta, jossa on uudistuskypsää metsikköä.

Kohteen kuvaus

Kohteessa on 5,5 m x 6 m kokoinen puuton aukio, jossa on muutamia laudanpätkiä, asbestilevyä ja kiviä.

Kohteen rajaus

Kohde rajattiin maanpinnalle näkyvien osien perusteella. Romapalo 2:n ja 3:n välillä ei havaittu rakenteita, joten ne merkittiin eri kohteiksi, vaikka voivat kuulua samaan toimintaan.

Tulkinta

Kyseessä voi olla puretun rakennuksen jäännös. Romopalossa on tietävästi ollut jatkosodan aikana saksalaisten parakkialue, ja alueelta on v. 1991 raivattu räjähteitä. Rakennus voi liittyä parakkialueeseen, tai se voi olla myös jokin myöhempi rakenne.

Tarkastukset

Tila: 3 Toteutettu Laji: 6 Suojeluarvojen tarkastus Tarkastusvuosi: 2011
Tarkastuspv: 14.6.2011 Tarkastaja: S. Tolonen
Kuvaus: KMO kulttuuriperintöinventointi Savukoski 2011

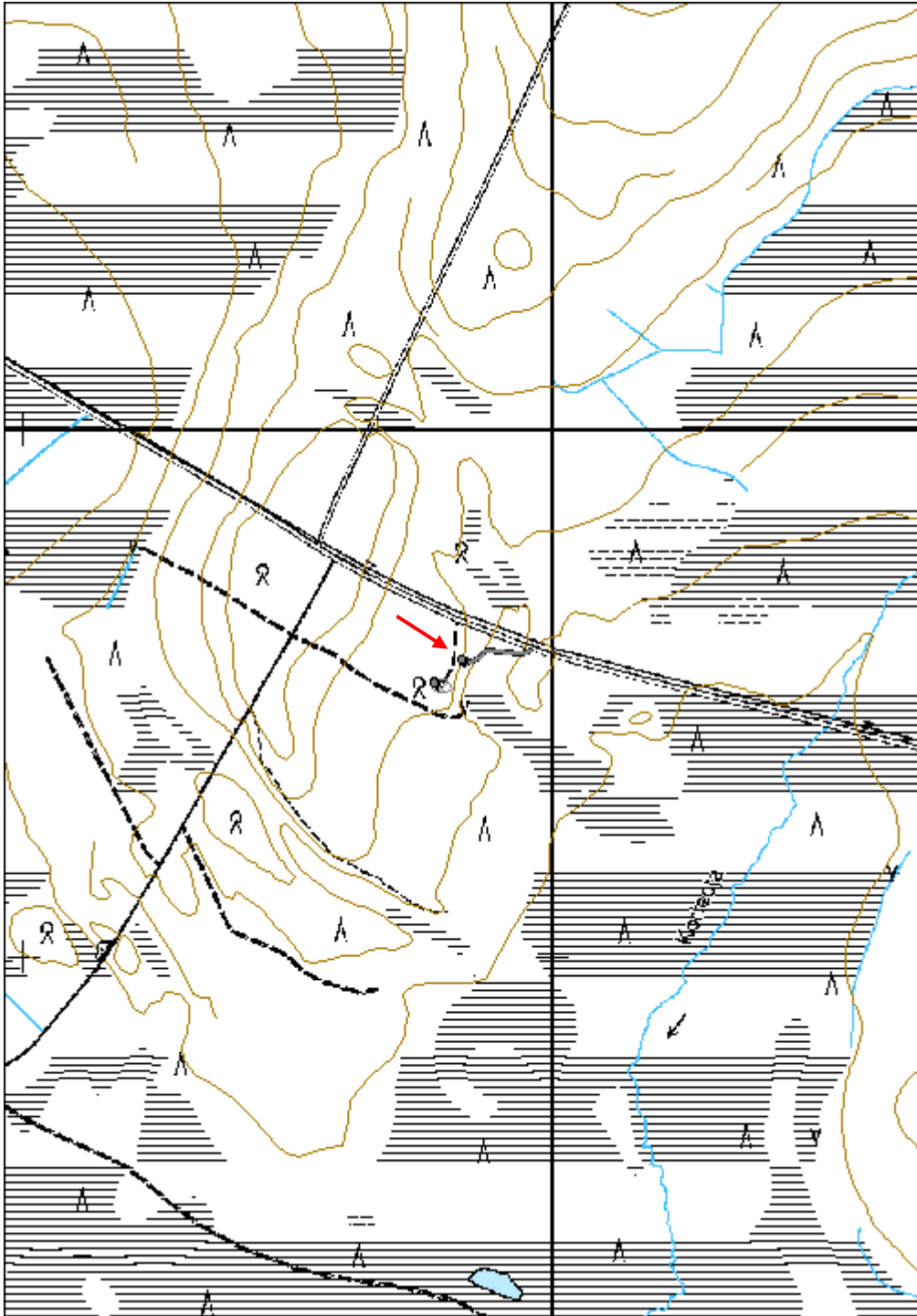
Viranomaisrekisterinro:	Kunto:	3 Huono
	Olotila:	2 Ei käytössä

Arvotus:	8 Muu suojeluarvo	Kohteen suojelu:	9 Muu suojeluarvo
Selitys:		Selitys:	
Ympäristön suojelu:	0 Ei määritelty		



Romopalo 2 mahdollinen parakkirakennuksen jäännös pohjoiskoilliseen. Kuva: N. Latvakoski

Kohdetyyppi:	6 Puolustusvarustukset?	Copyright:	© Metsähallitus 2008 © Maanmittauslaitos 1/MML/08
Koordinaatit:	X 7489561, Y 3534827, Z 250	Mittakaava:	1:10000



Romopalo 3 rakennus jäännös	MH-tunnus: 138466
------------------------------------	------------------------------

Kohdetyyppi:	6 Puolustusvarustukset?	Haltija:	191 Metsätalous Itä-Lappi
Ajoitus:	7119 Toinen maailmansota	Ylläpitäjä:	191 Metsätalous Itä-Lappi
Rakentamisvuosi:		Kunta:	742 Savukoski
Lukumäärä:	1		

Koordinaattiselitys:	Keskikoordinaatti	Geometria tuotettu:	4 Gps-mittaus, korjaamaton
Koordinaatit:	X 7489512, Y 3534788, Z 252	Löydöt:	

<i>Taustatiedot</i>
Kohde tuli esille Rauno Martinin haastattelussa.
<i>Ympäristön kuvaus</i>
Kohde sijaitsee Tanhua-Hihnavaara -maantien eteläpuolella Romopalossa, itään suolle laskevan rinteiden päällä. Paikalle kulkee maantieltä metsätie. Kasvillisuus on sekapuustoista tuoretta kangasta, jonka länsiosassa on taimikkoa ja itäosassa uudistuskypsää metsää. Aukio on pensoittumassa.
<i>Kohteen kuvaus</i>
Kohteessa on kaivon jäännös ja aukio, jossa on rakennusten purkujätettä. Selkeää rakennuksen paikkaa ei erotu. Aukio on halkaisijaltaan n. 30 m. Alueen itäreunalla on kaivo. Kaivossa on halkaisijaltaan 1,5 m kokoinen betonirumpu. Kaivon päällä on hiiltynyt 1,65 m x 2,6 m kokoinen lautakansi. Lisäksi kaivon päällä on hetekka ja muuta romua. Aukiolla on lisäksi moderneja nuotiopaikkoja.
Koordinaatit: Kaivo jäännös: Y 3534774, X 7489518, Z 252
<i>Kohteen rajaus</i>
Kohde rajattiin maanpinnalle näkyvien rakenteiden perusteella 25 m x 38 m kokoiselle alueelle.
<i>Tulkinta</i>
Kohteessa on rakennuksen jäännöksiä. Romopalossa on tietävästi ollut jatkosodan aikana saksalaisten parakkialue. Rakenteet voivat liittyä siihen, tai johonkin myöhempään toimintaan.
<i>Lisätietoja</i>
Kohteen itäpuolella rinteessä on kolme suurta neliömäistä kuoppaa, jotka on täytetty modernilla jätteellä. Ne voivat liittyä kohteeseen, mutta rinnettä on kaivettu myös

kaivurilla, joten ne voivat liittyä myös soranottoon.

Kohteen itäpuolelta Romopalon sorakuoppien kohdalta on löytynyt jatkosodanaikaisia hautauksia.

Tarkastukset

Tila: 3 Toteutettu Laji: 6 Suojeluarvojen tarkastus Tarkastusvuosi: 2011
 Tarkastuspvm: 14.6.2011 Tarkastaja: S. Tolonen
 Kuvaus: KMO kulttuuriperintöinventointi Savukoski 2011

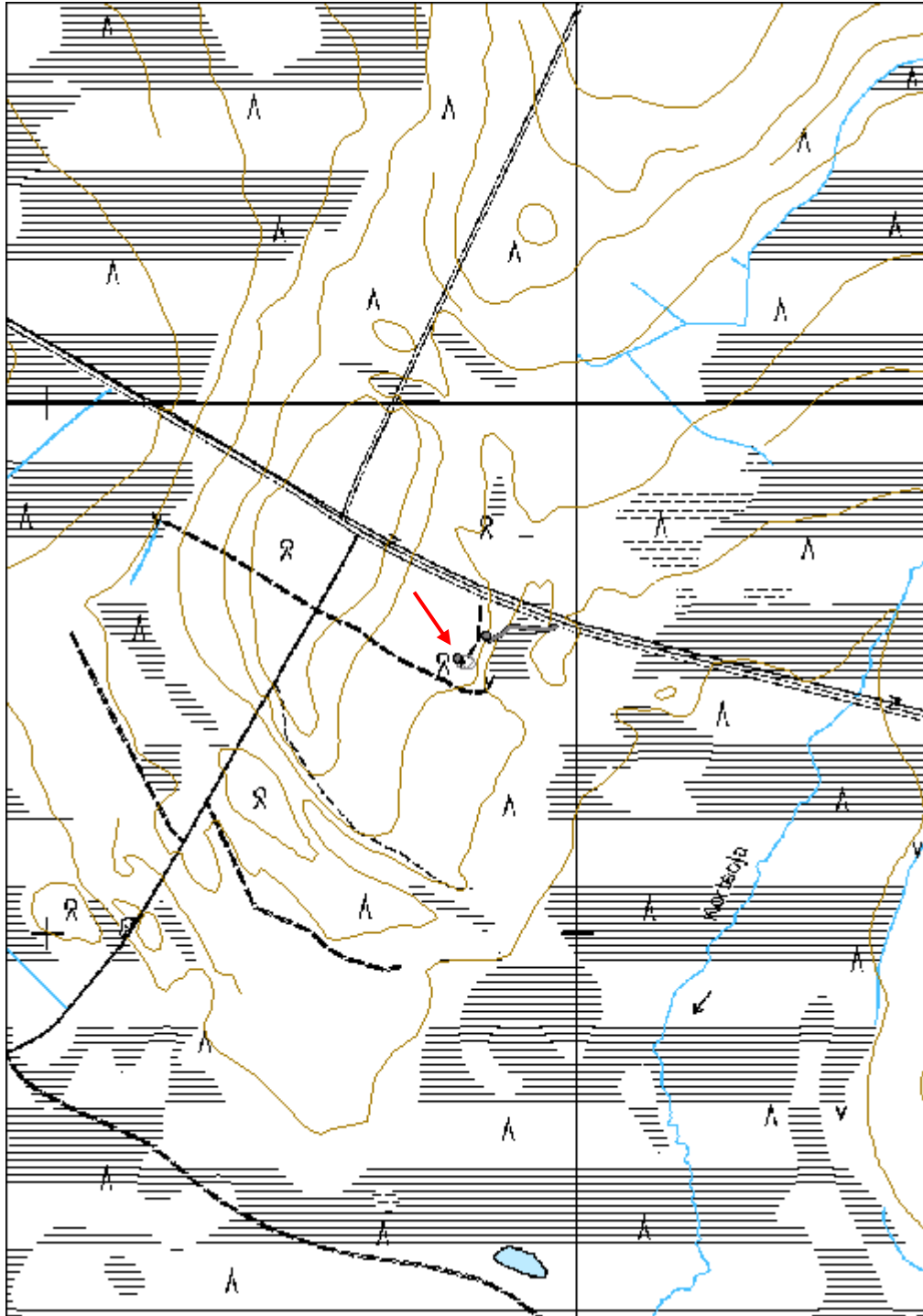
Viranomais- rekisterinro:		Kunto:	3 Huono
		Olotila:	2 Ei käytössä
Arvotus:	8 Muu suojeluarvo	Kohteen suojelu:	9 Muu suojeluarvo
Selitys:		Selitys:	

Ympäristön suojelu:	0 Ei määritelty
--------------------------------------	-----------------



Romopalo 3 kaivon jäännös. Kuva: N. Latvakoski

Kohdetyyppi:	6 Puolustusvarustukset?	Copyright:	© Metsähallitus 2008 © Maanmittauslaitos 1/MML/08
Koordinaatit:	X 7489512, Y 3534788, Z 252	Mittakaava:	1:10000



Rakennusperintökohteet

Angelvaara palovartijan kämppä	MH-tunnus: 2090
---------------------------------------	------------------------

Kohdetyyppi:	1 Asuinpaikat	Haltija:	992 Kunta
Ajoitus:	1212 Autiotupa	Ylläpitäjä:	992 Kunta
Rakentamisvuosi:	1948	Kunta:	742 Savukoski
Lukumäärä:	1		

Koordinaatti- selitys:	Keskikoordinaatti	Geometria tuotettu:	5 Mml maastotietokanta
Koordinaatit:	X 7494917, Y 3527002, Z 343	Löydöt:	

Taustatiedot

Rakennus on merkitty Metsähallituksen Reiska-järjestelmään. Se on inventoitu Lapin ympäristökeskuksen Lapin kulttuuriympäristöt tutuksi -hankkeessa v. 2005.

Ympäristön kuvaus

Kohde sijaitsee Alimmaisen Angelvaaran lakialueen eteläosassa, itään laskevan jyrkänteen reunalla. Näkyvyys itään on hyvä. Maasto on louhikkoista. Kasvillisuutena on mäntyvaltaista kuivaa kangasta. Alue on luokiteltu joutomaaksi. Puusto on melko nuorta; aluetta on luultavasti pidetty avoimena kämpän käytön aikana.

Kohteen kuvaus

Kohteessa on Angelvaaran palovartijan kämppä. Rakennus on ollut alkuperäisessä käytössä ainakin vuoteen 1983. Tarkka rakentamisvuosi ei ole tiedossa. Reiska-järjestelmän tietojen mukaan se olisi rakennettu v. 1948, mutta rakennuksen hirsissä on v. 1941 kaiverrus. Rakennus on merkitty v. 1956 ja 1955 Luiron hoitoalueen ja v. 1963 Ylikemin hoitoalueen karttoihin. Rakennus on Reiska-järjestelmässä olevien tietojen mukaan Lapin ympäristökeskuksen kunnostama. Ainakin katto, ovi ja savupiippu näyttävät uusituilta. Maja toimii nykyään autiotupana ja se liittyy kunnan retkeilyreittiin.

Rakennus on ulkomitoiltaan 3,7 m x 3,7 m kokoinen ja sen harjakorkeus on 3,7 m. Harja on itä-länsisuuntainen. Mökki on rakennettu maa-kivivallin päälle pelkkahirsistä, joissa on sahatut ristinurkkasalvokset. Hirsien päät on sahattu samanpituisiksi. Rakennus on maalattu punaiseksi. Sen ovi on länsipäädyn keskellä. Ovi on 1,60 m korkea ja 0,7 m leveä, ja sen edessä on lautaportaat. Ovi on uusittu, siinä on pystylaudoitusta ja karmilaudat kaikilla sivuilla. Ovi aukeaa oikealle. Rakennuksessa on kaksi ikkunaa; itäpäädyn ja etelänpuoleisen räystäässivujen keskellä. Itäpäädyn ikkuna on neliruutuinen, 102 cm korkea ja 112 cm leveä. Näyttää siltä, että ikkunassa on alun perin ollut karmilaudat, mutta nyt niitä ei enää ole. Ikkunan yläpuolella päätykolmion kohdalle on naulattu muutamia laudanpätkiä peittämään jotakin. Eteläseinän ikkuna on kaksiruutuinen, 102 cm korkea ja 48 cm leveä. Siinä on karmilaudat kaikilla sivuilla ulko- ja sisäpuolella. Majan vesi- ja välikatto ovat kaksilappeisia harjakattoja. Välikattoa tukee pyöreä harjahirsi. Vesikaton tukirakenteista näkyy kahdet kapeat vuoliaiset molemmilla lappeilla sekä katon

keskivaiheilla kaksi paria harjaa vasten poikittaisia palkkeja, jotka kannattavat niiden päällä olevia kattolautoja. Katteena on punaista huopaa. Savupiippu on uusittu peltipiippu. Mökin lattia on päällystetty vaaleanruskealla muovimatolla, ja sisäseinät ja välikaton sisäosa vaaleankeltaisella levyllä. Sisällä on kalustuksena takaseinällä pieni pöytä ja tuoli ja ovelta katsottuna vasemmalla puolella lavitsa. Oven vieressä lounaisnurkassa on pyöreä kamiina. Kämpän ulkoseinissä on runsaasti eri-ikäisiä nimikirjoituksia, mm. kaiverrus "19 9/7 41 Jouni Melamies". Majalle on tullut puhelinlinja. Rakennus on melko huonossa kunnossa. Osa itäpäädyn hirsistä on lahoja ja ikkuna on rikki, eikä muovimatto ole rakennuksen säilymisen kannalta paras valinta.

Kohteen rajaus

Rakennus rajautuu 3,7 m x 3,7 m kokoiselle alueelle.

Tulkinta

Palovartijan maja on rakennusperintökohde. Se on Lapin kulttuuriympäristöt tutuksi -hankkeessa arvoitettu rakennushistoriallisesti, maisemallisesti ja historiallisesti paikallisesti merkittäväksi rakennukseksi (RH +, H ++, M +++). Se on rakennettu 1940-luvulla ja ollut alkuperäisessä käytössä 1980-luvun alkuun asti.

Lisätietoja

Majalle tulee merkitty polku, joka on Savukosken kunnan ylläpitämä. Polun alkuun pääsee ajamalla Tanhua-Hihnavaara -maantieltä kääntyvää Kannusvaarantietä 2,5 km. Maantieltä polun alkuun on laitettu viitat. 1,6 km pituinen polku lähtee tien varresta. Polun paikka on paikoitellen epäselvä. Majan länsipuolella on uudempi liiteri-käymälärakennus ja pihapiirissä nuotiopaikka.

Kohde on Lapin ympäristökeskuksen Lapin kulttuuriympäristöt tutuksi -hankkeessa kohde nro: 742-024. Hankkeen kaikkien kohteiden tietoja pääsee selaamaan OIVA-palvelusta: <<http://www.ymparisto.fi/oiva>>.

Yleiskartta Luiron hoitoalueesta. Metsähallitus 1956

9-lehtinen talouskartta Luiron hoitoalueesta. 7. karttalehti. Metsähallitus 1955.

Yleissilmäyskartta Ylikemin hoitoalueesta. Metsähallitus 1963.

Tarkastukset

Tila: 3 Toteutettu Laji: 6 Suojeluarvojen tarkastus Tarkastusvuosi: 2011

Tarkastuspvm: 25.7.2011 Tarkastaja: S. Tolonen

Kuvaus: KMO kulttuuriperintöinventointi Savukoski 2011

Tila: 2 Suunniteltu Laji: 8 Lopputarkastus Tarkastusvuosi: 2050

Tarkastuspvm: 8.9.2009 Tarkastaja:

Kuvaus: Rekisteritietojen mukaan ei rakennuslupaa

**Viranomais-
rekisterinro:**

Kunto: 2 Keskinertainen

Olotila: 1 Käytössä

Arvotus: 8 Muu
suojeluarvo

**Kohteen
suojelu:** 9 Muu suojeluarvo

Selitys:**Selitys:**Huomioitu Lapin kulttuuriympäristöt
tutuksi -hankkeessa**Ympäristön suojelu:**

0 Ei määritelty

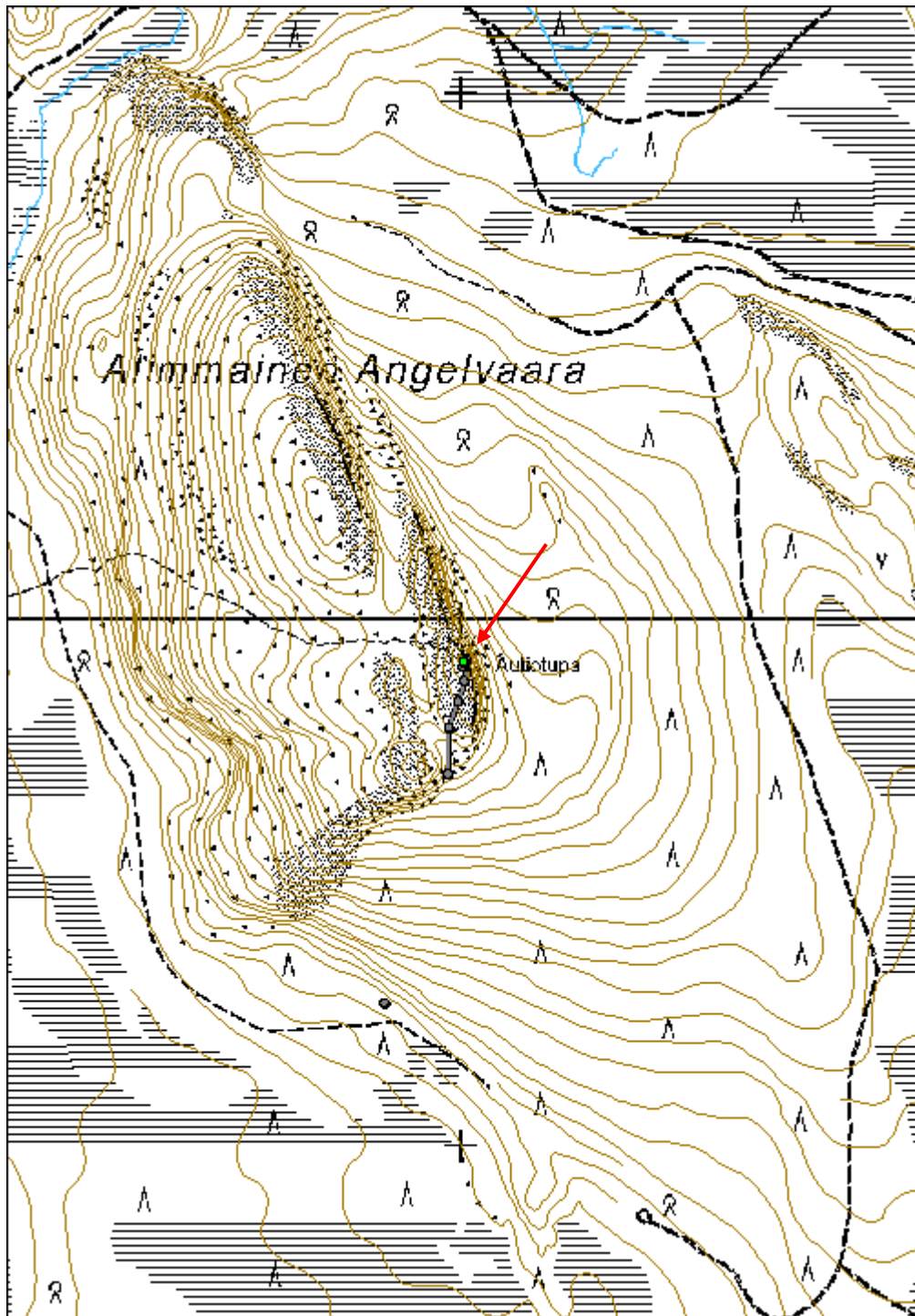


Angelvaaran palovartijan kämpän itäpääty. Kuva: N. Latvakoski



Angelvaaran palovartijan kämpä lounaaseen. Kuva: N. Latvakoski

Kohdetyyppi:	1 Asuinpaikat	Copyright:	© Metsähallitus 2008 © Maanmittauslaitos 1/MML/08
Koordinaatit:	X 7494917, Y 3527002, Z 343	Mittakaava:	1:10000



Nivatunturi palovartijan maja	MH-tunnus: 136774
--------------------------------------	------------------------------

Kohdetyyppi:	1 Asuinpaikat	Haltija:	992 Kunta
Ajoitus:	1212 Autiotupa	Ylläpitäjä:	992 Kunta
Rakentamisvuosi:		Kunta:	742 Savukoski
Lukumäärä:	1		

Koordinaatti- selitys:	Keskikoordinaatti	Geometria tuotettu:	8 Digitointi, mittakaava <1:20000
Koordinaatit:	X 7468652, Y 3533341, Z 460	Löydöt:	

Taustatiedot

Kohde on inventoitu Lapin ympäristökeskuksen Lapin kulttuuriympäristöt tutuksi - hankkeessa v. 2005.

Ympäristön kuvaus

Rakennus sijaitsee Savukosken ja Pelkosenniemen rajalla Nivatunturin huipulla. Maasto on avointa kivistä tunturimaata, jossa kasvaa muutamia kieroja mäntyjä ja tunturikoivuja. Alue on joutomaata. Tunturin huipulle tulee Savukosken ja Pelkosenniemen puolelta merkityt polut.

Kohteen kuvaus

Kohteessa on tietävästi 1950-luvun alussa rakennettu palovartijan maja, joka toimii nykyään autiotupana. Se on ollut alkuperäisessä käytössä 1970-luvun puoliväliin asti. Rakennus on kunnostettu v. 1999 Lapin ympäristökeskuksen, Savukosken työvoimatoimiston ja Savukosken kunnan toimesta.

Rakennus on ulkomitoiltaan 2,95 m leveä, 4 m pitkä ja sen harjakorkeus on 3,35 m. Harja on etelälounas-pohjoiskoillisuuntainen. Mökki on rakennettu luonnonkivien päälle pelkkahirsistä, joissa on sahatut ristinurkkasalvokset. Hirsien päät on sahattu samanpituisiksi. Majan väritys on käsittelemätön harmaa, ja hirsissä kasvaa runsaasti jäkälää. Rakennuksen ovi on pohjoiskoillispäädyn keskellä. Ovi on 1,65 m korkea ja 0,7 m leveä, ja siinä on ulkopuolella vino- ja sisäpuolella pystyaukko ja karmilaudat kaikilla sivuilla sekä ulko- että sisäpuolella. Ripa on tehty kierosta puunoksasta, ja ovi aukeaa vasemmalle. Ovessa on kaksi pitkähköä rautasaranaa. Rakennuksessa on kolme ikkunaa; etelälounaspäädyn ja molempien räystässivujen keskellä. Ikkunat ovat yksiruutuisia, 47 cm leveitä ja 86 cm korkeita. Ikkunoissa on karmilaudat kaikilla sivuilla ulko- ja sisäpuolella. Majan vesi- ja välikatto ovat lautarakenteisia kaksilappeisia harjakattoja. Välikatossa on pyöreä harjahirsi ja yhdet vuoliaiset molempien lappeiden alareunassa sivuseinien sisäpuolella. Vesikaton tukirakenteista näkyy harjahirsi ja yhdet vuoliaiset lappeiden alareunassa sekä katon keskivaiheilla kaksi paria harjaa vasten poikittaisia palkkeja, jotka kannattavat niiden päällä olevia kattolautoja. Kattolaudat on naulattu rakennuksen

keskiosan kohdalla harjan suuntaisesti ja päissä poikittain. Lautojen päällä on huopakate, jonka päälle on naulattu kelleksiä. Savupiippu on peltinen. Mökissä on laotalattia ja sisällä on kiinteänä kalustuksena takaseinällä lavitsa ja ovelta katsottuna oikealla sivulla pieni pöytä. Oven vieressä itäkoillisnurkassa on kamiina, jonka pohjana on matala tiilikoroke. Kämpän ulko- ja sisäseinissä on runsaasti eri-ikäisiä nimikirjoituksia, mm. kaiverrukset "Matti Vesa 43" ja "Veikko Miettunen". Majalle on tullut puhelinlinja, joka on ollut kiinni rakennuksen länsiluoteenpuoleisen sivuseinän pohjoisosassa. Tällä kohdalla seinässä on kaksi metallikoukkuja.

Kohteen rajaus

Mökki rajautuu 4 m x 3 m kokoiselle alueelle.

Tulkinta

Palovartijan maja on rakennusperintökohde. Se on Lapin kulttuuriympäristöt tutuksi -hankkeessa arvoitettu rakennushistoriallisesti, maisemallisesti ja historiallisesti paikallisesti merkittäväksi rakennukseksi (RH +, H ++, M +++). Savukosken kunnan tietojen mukaan maja on rakennettu 1950-luvun alussa, mutta siitä löytyi vanhempia vuosilukumerkintöjä. Lisäksi Nivatunturille on jo v. 1937 Ylikemin ja v. 1939 Luiron hoitoalueiden karttoihin merkitty palotorni, mutta on mahdollista, että paikalla on ollut tuolloin jokin muu rakennelma.

Lisätietoja

Majan vieressä oleva liiteri-käymälä on rakennettu v. 2000 ja majalla johtava polku Savukosken ja Pelkosenniemen puolelta on merkitty v. 2001. Polun pituus on molemmista suunnista 2,5 km ja sen vaativuustaso on vaativa. Savukosken puolelta polku ja polun merkkipaalut erottuvat paikoitellen heikosti.

Kohde on Lapin ympäristökeskuksen Lapin kulttuuriympäristöt tutuksi -hankkeessa kohde nro: 742-021. Hankkeen kaikkien kohteiden tietoja pääsee selaamaan OIVA-palvelusta: <http://www.ymparisto.fi/oiva>.

Yleissilmäyskartta Luiron hoitoalueesta. Metsähallitus 1939
9-lehtinen talouskartta Ylikemin hoitoalueesta. 7. karttalehti. Metsähallitus 1937.

Tarkastukset

Tila: 3 Toteutettu Laji: 6 Suojeluarvojen tarkastus Tarkastusvuosi: 2011
Tarkastuspvm: 7.6.2011 Tarkastaja: S. Tolonen
Kuvaus: KMO kulttuuriperintöinventointi Savukoski 2011

Viranomais- rekisterinro:		Kunto:	1 Hyvä
		Olotila:	1 Käytössä
Arvotus:	8 Muu suojeluarvo	Kohteen suojelu:	9 Muu suojeluarvo
Selitys:		Selitys:	Huomioitu Lapin kulttuuriympäristöt tutuksi - hankkeessa

Ympäristön suojele:

0 Ei määritelty

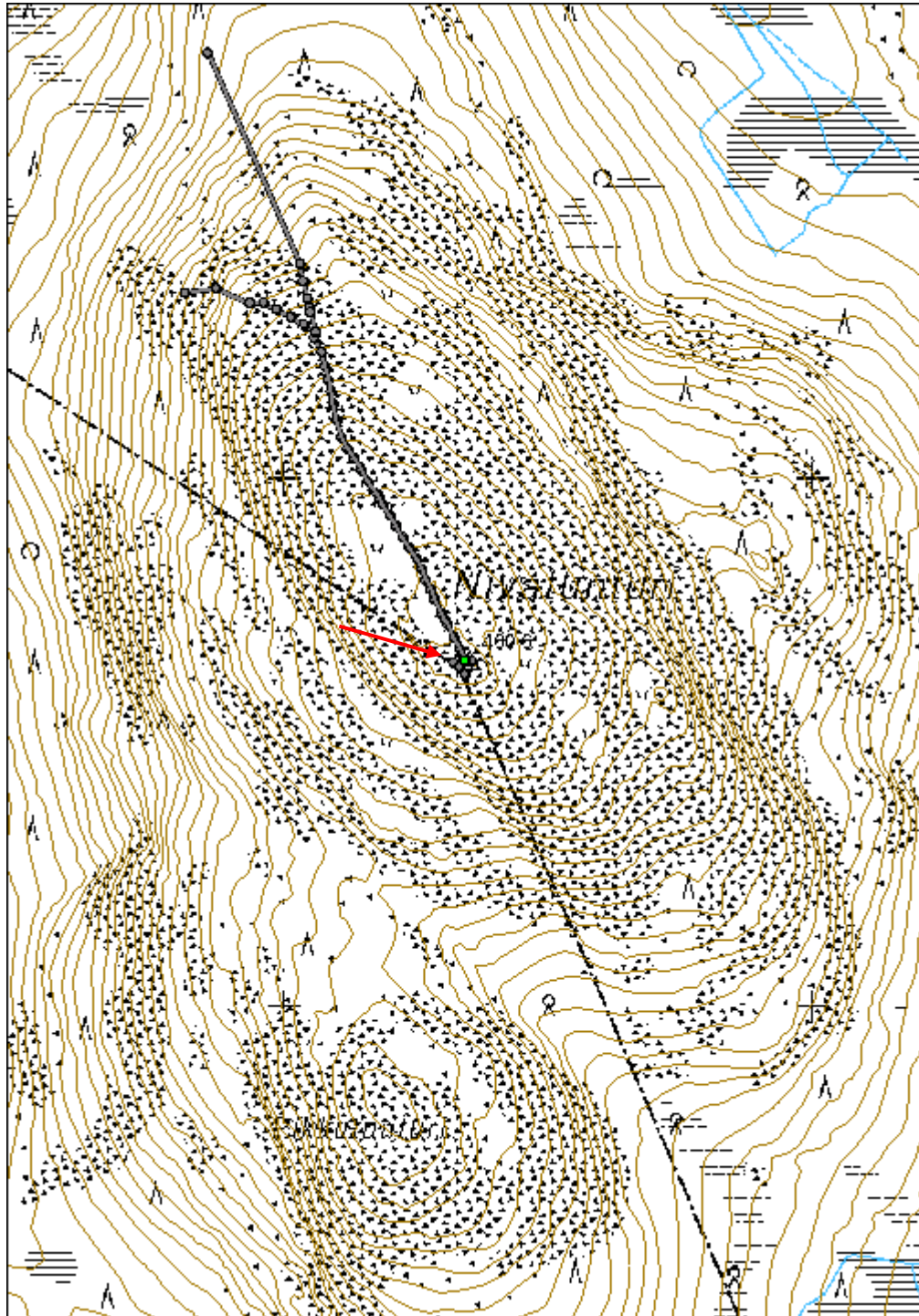


Nivatunturin palovartijan maja etelälounaaseen. Kuva: S. Tolonen



Nivatunturin palovartijan maja länsiluoteeseen. Kuva: S. Tolonen

Kohdetyyppi:	1 Asuinpaikat	Copyright:	© Metsähallitus 2008 © Maanmittauslaitos 1/MML/08
Koordinaatit:	X 7468652, Y 3533341, Z 460	Mittakaava:	1:10000



Saarivaaran poroerotuspaikka	MH-tunnus: 140084
-------------------------------------	------------------------------

Kohdetyyppi:	9 Valmistuspaikat/työpaikat	Haltija:	993 Yhdistys
Ajoitus:	7116 Uusi aika	Ylläpitäjä:	993 Yhdistys
Rakentamisvuosi:		Kunta:	742 Savukoski
Lukumäärä:	5		

Koordinaattiselitys:	Keskikoordinaatti	Geometria tuotettu:	9 Muu tuottamistapa
Koordinaatit:	X 7484462, Y 3527067, Z 195	Löydöt:	

Taustatiedot

Kohde on rakennusperintörekisterissä ja valtakunnallisesti merkittävien rakennettujen kulttuuriympäristöjen listassa. Rakennusten kunnostuksesta on julkaistu raportti (Strand et al. 1994). Rakennuksista löytyy myös tietoa Korhosen (2008) teoksesta. Kohdekuvausten tiedot on kerätty näistä julkaisuista.

Ympäristön kuvaus

Kohde sijaitsee Saarivaaran itäpuolella Luiron rannassa, Kaltiolampien eteläpuolella. Kasvillisuus on mäntyvaltaista kuivaa kangasta, jossa kasvaa varttunutta ja nuorta kasvatusmetsää. Alueen keskeltä kulkevan Kaltio-ojan ympäristö on mäntyvaltaista rämettä, joka luokiteltu kitumaaksi.

Kohteen kuvaus

Kohteessa on Saarivaaran poroerotuspaikka. Alue on valtakunnallisesti merkittävä rakennettu kulttuuriympäristö. Poroaita ja kolme porokämpää sekä talli ovat Museoviraston entisöimiä.

Saarivaaran poroerotusaita on ollut nykyisellä paikalla tiettävästi 1700-luvun loppupuolelta asti. Nykyinen pääaita on rakennettu mahdollisesti 1800-luvun lopulla. Karsinat sijaitsivat tuolloin pääaidan ympärillä. Samaan aikaan rakennettiin myös siula-aidat Kaltiolammin suulle. Suurimmissa erotuksissa 1900-luvun alkupuolella on ollut 10 000 - 20 000 poroa Oraniemen paliskunnan ja myös muiden paliskuntien alueelta. Vuosien 1917-1918 pernaruttoepidemia kuitenkin pienensi huomattavasti alueen porolukua, ja aitaus jäi vähälle käytölle. 1920-luvulla porojen määrä alkoi taas kasvaa, ja 1930-luvulla ryhdyttiin aidan korjaustöihin. Samalla pääaidan yhteyteen rakennettiin kirnu, ja karsinat siirrettiin pääaidalta kirkun ympärille. 1930-luvulla aitauksen ympäristöön rakennettiin myös neljä porokämpää, joista kaksi on myöhemmin siirretty. Saarivaara säilyi Oraniemen tärkeimpänä erotuspaikkana 1950-luvun loppuun asti, jolloin poronhoito alkoi motorisoitua ja erotusaitoja alettiin rakentaa autoteiden varsille. Viimeiset erotukset, jotka olivat pääasiassa vasanmerkintöjä, pidettiin 1970-luvun lopulla.

Museoviraston v. 1990-1992 teettämässä entistämisessä pyrittiin säästämään vanhoja rakenteita ja uusimaan aita vain niiltä osin kuin se on ollut tarpeellista. Kohde dokumentoitiin ennen korjausta ja korjauksessa käytettiin alkuperäistä vastaavaa materiaalia. Nykyään korjattu aita toimii Oraniemen paliskunnan erotusaitana ja nähtävyydenkohteena. Paliskunta vastaa kohteen ylläpidosta.

Rakennukset on merkitty erillisiksi kohteiksi, joista löytyy kunkin rakennelman kohdekuvaukset.

Kohteen rajaus

Alue noudattaa Museoviraston aluerajausa. Ainoastaan erotusaita ja yksi porokämpä sijoittuvat alueen sisäpuolelle.

Tulkinta

Kohteessa on Saarivaaran poroerotuspaikka.

Lisätietoja

Strand, M. et al. 1994: Saarivaaran vanha poroaita Savukosken Tanhuassa. Museoviraston rakennushistorian osaston raportteja 6. Museovirasto.

Korhonen, T. 2008: Poroerotus. Historia, toiminta ja tekniset ratkaisut. Suomalaisen Kirjallisuuden Seuran Toimituksia 1165. SKS.

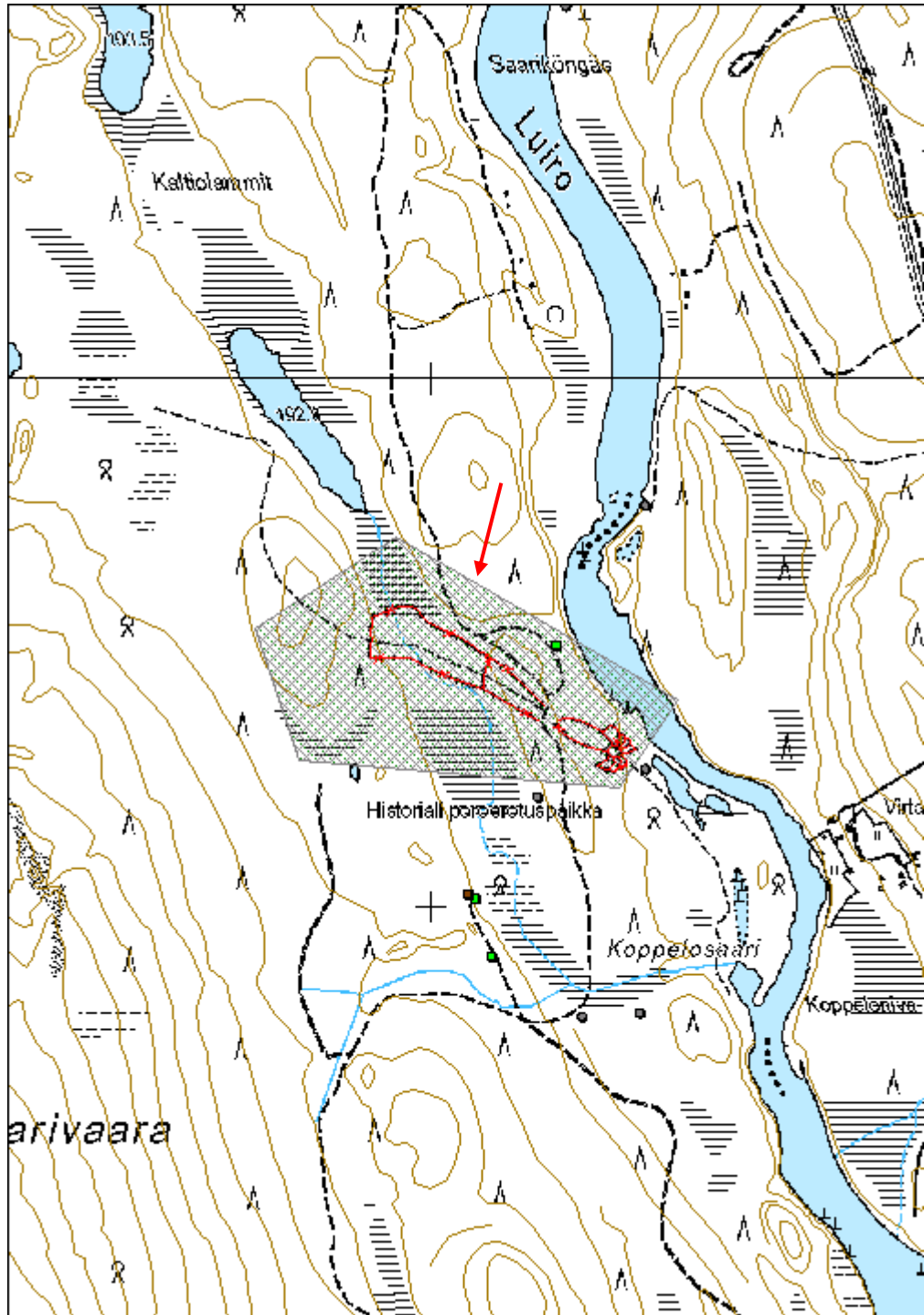
Tarkastukset

Tila: 3 Toteutettu Laji: 6 Suojeluarvojen tarkastus Tarkastusvuosi: 2011
Tarkastuspv: 30.6.2011 Tarkastaja: S. Tolonen
Kuvaus: KMO kulttuuriperintöinventointi Savukoski 2011

Viranomais- rekisterinro:	Rakennusperintörekisteri n kohde id:200261	Kunto:	1 Hyvä
Arvotus:	5 VAT/rky	Olotila:	1 Käytössä
Selitys:		Kohteen suojelu:	7 Kaava
		Selitys:	Itä-Lapin maakuntakaava

Ympäristön suojelu:	0 Ei määritelty
--------------------------------	-----------------

Kohdetyyppi:	9 Valmistuspaikat/työpaikat	Copyright:	© <i>Metsähallitus</i> 2008 © <i>Maanmittauslaitos</i> 1/MML/08
Koordinaatit:	X 7484462, Y 3527067, Z 195	Mittakaava:	1:10000



Saarivaara poroerotusaita	MH-tunnus: 128384
----------------------------------	-----------------------------

Kohdetyyppi:	9 Valmistuspaikat/työpaikat	Haltija:	993 Yhdistys
Ajoitus:	2511 Aita	Ylläpitäjä:	993 Yhdistys
Rakentamisvuosi:		Kunta:	742 Savukoski
Lukumäärä:	1		

Koordinaattiselitys:	Pääaidan ja kirkun keskikoordinaatti	Geometria tuotettu:	2 RATU-konversio
Koordinaatit:	X 7484305, Y 3527342, Z 195	Löydöt:	

Taustatiedot

Kohde on rakennusperintörekisterissä ja valtakunnallisesti merkittävien rakennettujen kulttuuriympäristöjen listassa. Rakennusten kunnostuksesta on julkaistu raportti (Strand et al. 1994). Rakennuksista löytyy myös tietoa Korhosen (2008) teoksesta. Kohdekuvausten tiedot on kerätty näistä julkaisuista.

Ympäristön kuvaus

Kohde sijaitsee Saarivaaran itäpuolella Luiron länsirannalla, Kaltiolampien eteläpuolella. Kasvillisuus on mäntyvaltaista kuivaa kangasta, jossa kasvaa varttunutta kasvatusmetsää. Poroaidan luoteispään kohdalta kulkevan Kaltio-ojan ympäristö on mäntyvaltaista rämettä, joka luokiteltu kitumaaksi.

Kohteen kuvaus

Kohde kuuluu Saarivaaran poroerotuspaikkaan. Kohteessa on entisöity Saarivaaran poroerotusaita. Nykyinen pääaita on mahdollisesti rakennettu 1800-luvun lopulla, jolloin karsinat sijaitsivat pääaidan ympärillä. Samaan aikaan rakennettiin myös siula-aidat Kaltiolammin suulle. 1930-luvulla aidan korjausten yhteydessä pääaidan yhteyteen rakennettiin kirnu, ja karsinat siirrettiin pääaidalta kirkun ympärille.

Museoviraston v. 1990-1992 teettämässä entistämässä pyrittiin säästämään vanhoja rakenteita ja uusimaan aita vain niiltä osin kuin se on ollut tarpeellista. Kohde dokumentoitiin ennen korjausta ja korjauksessa käytettiin alkuperäistä vastaavaa materiaalia.

Pääaita on paksuista pyöröhirsistä rakennettua perkkaitaa. Nimitys tulee aidan vaakasuoria aidashirsiä ulkopuolelta tukevista tuki- eli perkkahirsistä. Aidas- ja perkkahirret liitettiin toisiinsa kirveellä veistetyillä koirankaulasalvoksilla. Pääaidan yläpuolella oleva kirnu on myös pyöröhirsirakenteinen. Se on yhdeksänkulmainen ja hirret on liitetty yhteen koirankaulasalvoksilla. Kirkun sivuilla on kahdeksan karsinaa, joihin porot erotellaan omistajan mukaan. Pääaidan alapuolella oleva siula-aita on jaettu neljään osaan pijätyksien eli veräjien avulla. Karsinat ja siula-aita ovat rakenteeltaan riukuaitaa.

Riukuaidan aidaksina on käytetty hirsistä halkaistuja riukuja, jotka on naulattu kahden metrin välein asetettuihin pistotolppiin. Tolppa on tuettu aidan sisä- ja ulkopuolelta varatolpilla. Karsinoissa on päällekkäin 8-10 aidasta ja siuloissa vähemmän mitä kauempana ne ovat pääaidasta. Riukuaidan korkeus on 1,8-2 m.

Kohteen rajaus

Kohde rajautuu näkyvien rakenteiden perusteella.

Tulkinta

Kohteessa on entisöity Saarivaaran poroerotusaita. Rakennelma kuuluu Saarivaaran poroerotuspaikkaan (reiska nro:140084).

Lisätietoja

Strand, M. et al. 1994: Saarivaaran vanha poroaita Savukosken Tanhuassa. Museoviraston rakennushistorian osaston raportteja 6. Museovirasto.

Korhonen, T. 2008: Poroerotus. Historia, toiminta ja tekniset ratkaisut. Suomalaisen Kirjallisuuden Seuran Toimituksia 1165. SKS.

Tarkastukset

Tila: 3 Toteutettu Laji: 6 Suojeluarvojen tarkastus Tarkastusvuosi: 2011
Tarkastuspvm: 30.6.2011 Tarkastaja: S. Tolonen
Kuvaus: KMO kulttuuriperintöinventointi Savukoski 2011

Viranomais- rekisterinro:	Rakennusperintörekisterin rakennus id:303244	Kunto:	1 Hyvä
Arvotus:	0 Ei määritelty	Olotila:	1 Käytössä
Selitys:		Kohteen suojelu:	5 Asetus 480/85
		Selitys:	S 2

Ympäristön suojelu:	0 Ei määritelty
--------------------------------	-----------------

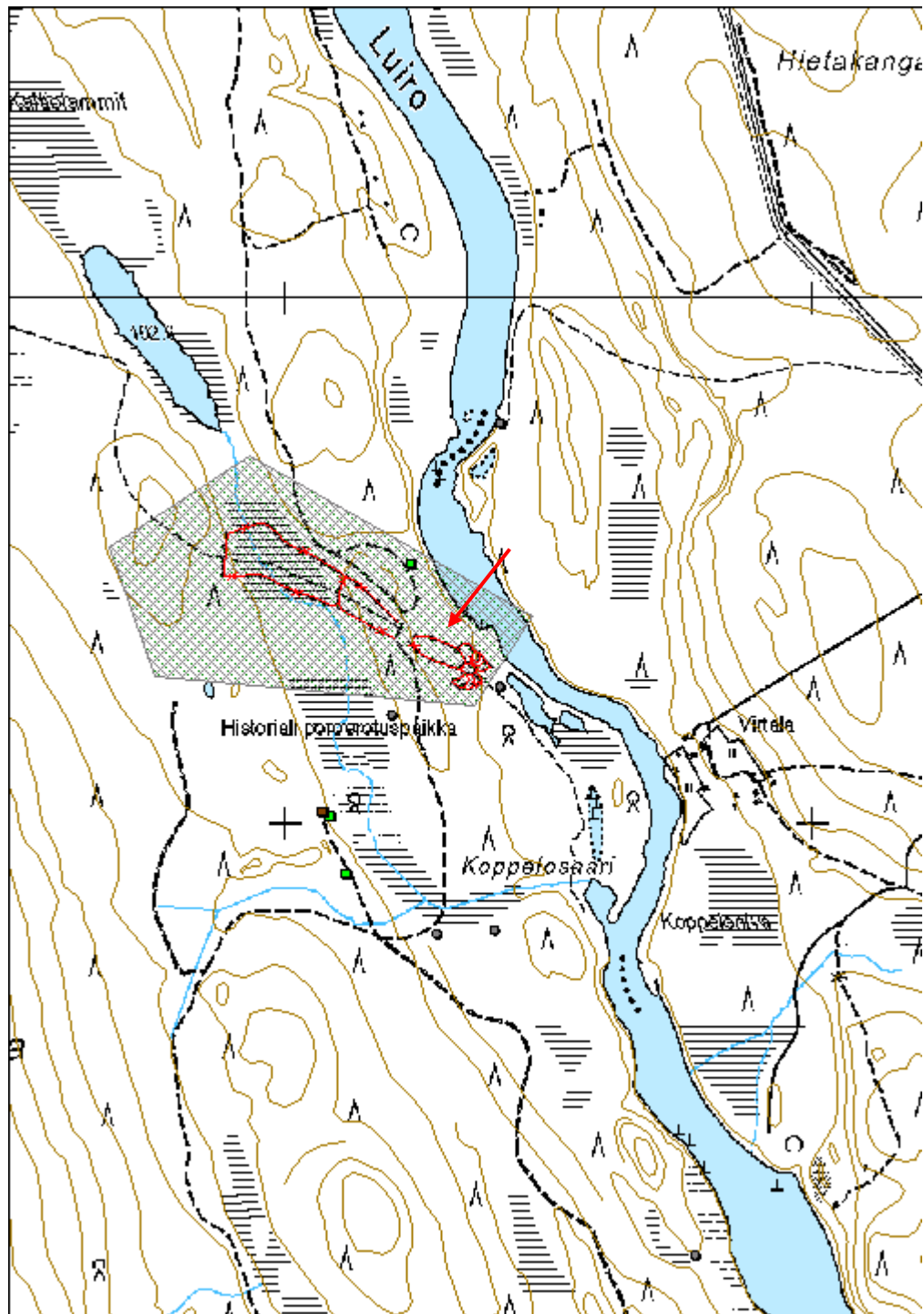


Saarivaaran poroerotusaidan perkka-aitarakennetta itään. Kuva: N. Latvakoski



Saarivaaran poroerotusaidan konttorin aita pohjoiseen. Kuva: N. Latvakoski

Kohdetyyppi:	9 Valmistuspaikat/työpaikat	Copyright:	© Metsähallitus 2008 © Maanmittauslaitos 1/MML/08
Koordinaatit:	X 7484305, Y 3527342, Z 195	Mittakaava:	1:10000



Heinolan porokämppä	MH-tunnus: 140087
----------------------------	-----------------------------

Kohdetyyppi:	1 Asuinpaikat	Haltija:	993 Yhdistys
Ajoitus:	1211 Kämppä	Ylläpitäjä:	993 Yhdistys
Rakentamisvuosi:		Kunta:	742 Savukoski
Lukumäärä:	1		

Koordinaatti- selitys:	Keskikoordinaatti	Geometria tuotettu:	9 Muu tuottamistapa
Koordinaatit:	X 7483903, Y 3527115, Z 197	Löydöt:	

Taustatiedot

Kohde on rakennusperintörekisterissä ja valtakunnallisesti merkittävien rakennettujen kulttuuriympäristöjen listassa. Rakennusten kunnostuksesta on julkaistu raportti (Strand et al. 1994). Rakennuksista löytyy myös tietoa Korhosen (2008) teoksesta. Kohdekuvausten tiedot on kerätty näistä julkaisuista.

Ympäristön kuvaus

Kohde sijaitsee Saarivaaran poroerotusaidan eteläpuolella 500 m etäisyydellä, Kaltio-ojan länsipuolella. Kasvillisuus on mäntyvaltaista kuivahkoa kangasta, jossa kasvaa nuorta kasvatusmetsää.

Kohteen kuvaus

Kohteessa on Museoviraston entisöimä Heinolan porokämppä. Kämppä on rakennettu 1930-luvulla. Rakennus kuuluu Saarivaaran poroerotuspaikkaan. Oraniemen paliskunta vastaa rakennuksen ylläpidosta.

Kämppä on pelkkahirsinen pitkänurkkainen rakennus. Vesikatto on kurkihirren ja kahden vuoliaisen kannattama harjakatto, joka on katettu päreillä. Välikatto on kolmilappeinen ja sitä kannattaa kaksi pitkittäistä ortta. Rakennuksen itäkaakkoispäädyssä on ulkopuolelta vaakalaudoitettu ja sisäpuolelta pystyлаudoitettu ovi. etelälounaissivulla on neliruutuinen ikkuna. Laakamaisista luonnonkivistä muurattu piisi on oven oikealla puolella. Sisällä on kaksi lavitsaa, pöytä, ja penkki. Savupiippu on luonnonkiveä.

Kunnostuksen yhteydessä seinähirsistä vaihdettiin noin puolet, ikkunan ja oven vuorilaudat, vesi- ja välikatto ja sisustus uusittiin.

Tarkempi kohdekuvaus ja piirrookset löytyvät mainituista julkaisuista.
<i>Kohteen rajaus</i>
Kohde rajautuu rakennuksen kohdalle.
<i>Tulkinta</i>
Kohteessa on 1930-luvulla Saarivaaraan rakennettu Heinolan porokämppä.
<i>Lisätietoja</i>
Strand, M. et al. 1994: Saarivaaran vanha poroaita Savukosken Tanhuassa. Museoviraston rakennushistorian osaston raportteja 6. Museovirasto.
Korhonen, T. 2008: Poroerotus. Historia, toiminta ja tekniset ratkaisut. Suomalaisen Kirjallisuuden Seuran Toimituksia 1165. SKS.

<i>Tarkastukset</i>		
Tila: 3 Toteutettu	Laji: 6 Suojeluarvojen tarkastus	Tarkastusvuosi: 2011
Tarkastuspvm: 30.6.2011 Tarkastaja: S. Tolonen		
Kuvaus: KMO kulttuuriperintöinventointi Savukoski 2011		

Viranomais- rekisterinro:	Rakennusperintörekister issä rakennus id: 303472	Kunto:	1 Hyvä
Arvotus:	0 Ei määritelty	Olotila:	1 Käytössä
Selitys:		Kohteen suojelu:	5 Asetus 480/85
		Selitys:	S 2

Ympäristön suojelu:	0 Ei määritelty
--------------------------------	-----------------

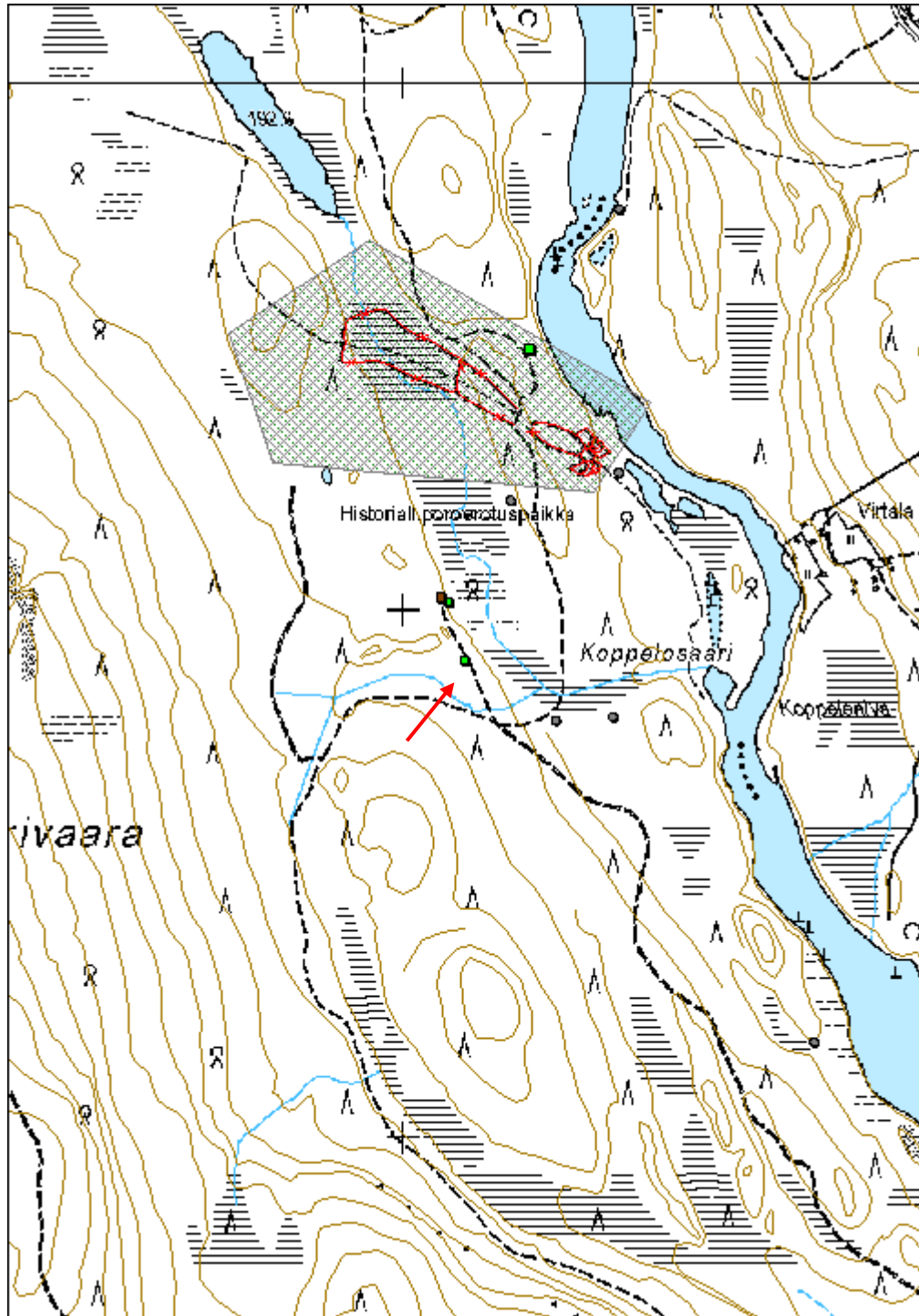


Saarivaaran Heinolan porokämppä länsiluoteeseen. Kuva: N. Latvakoski



Saarivaaran Heinolan porokämppä pohjoiseen. Kuva: N. Latvakoski

Kohdetyyppi:	1 Asuinpaikat	Copyright:	© <i>Metsähallitus</i> 2008 © <i>Maanmittauslaitos</i> <i>1/MML/08</i>
Koordinaatit:	X 7483903, Y 3527115, Z 197	Mittakaava:	1:10000



Lakson porokämppä	MH-tunnus: 140088
--------------------------	------------------------------

Kohdetyyppi:	1 Asuinpaikat	Haltija:	993 Yhdistys
Ajoitus:	1211 Kämppä	Ylläpitäjä:	993 Yhdistys
Rakentamisvuosi:		Kunta:	742 Savukoski
Lukumäärä:	1		

Koordinaatti- selitys:	Keskikoordinaatti	Geometria tuotettu:	9 Muu tuottamistapa
Koordinaatit:	X 7484014, Y 3527083, Z 195	Löydöt:	

Taustatiedot

Kohde on rakennusperintörekisterissä ja valtakunnallisesti merkittävien rakennettujen kulttuuriympäristöjen listassa. Rakennusten kunnostuksesta on julkaistu raportti (Strand et al. 1994). Rakennuksista löytyy myös tietoa Korhosen (2008) teoksesta. Kohdekuvausten tiedot on kerätty näistä julkaisuista.

Ympäristön kuvaus

Kohde sijaitsee Saarivaaran poroerotusaidan eteläpuolella 400 m etäisyydellä, Kaltio-ojan länsipuolella. Kasvillisuus on mäntyvaltaista kuivahkoa kangasta, jossa kasvaa nuorta kasvatusmetsää.

Kohteen kuvaus

Kohteessa on Museoviraston entisöimä Arvid Lakson eli Karran porokämppä. Kämppä on rakennettu 1930-luvulla. Pihapiiriin kuuluu myös talli. Rakennus kuuluu Saarivaaran poroerotuspaikkaan. Oraniemen paliskunta vastaa rakennuksen ylläpidosta.

Kämppä on pelkkahirsinen pitkänurkkainen rakennus. Vesikatto on kurkihirren ja kahden vuoliaisen kannattama harjakatto, joka on katettu päreillä. Välikatto on kaksilapainen ja sitä kannattaa yksi pitkittäinen orsi. Rakennuksen itäkoillispuolella on ulkopuolelta pystylaudoitettu ovi. Länsilounaispuolella on kolmiruutuinen ikkuna. Laakamaisista luonnonkivistä muurattu piisi on oven vasemmalla puolella. Sisällä on kaksi lavitsaa ja pöytä. Savupiippu on luonnonkiveä.

Kunnostuksen yhteydessä rakennus kengitettiin ja ilmeisesti myös katto, lattia ja sisustus uusittiin.

Tarkempi kohdekuvaus ja piirroksat löytyvät mainituista julkaisuista.

Kohteen rajaus

Kohde rajautuu rakennuksen kohdalle.

Tulkinta

Kohteessa on Saarivaaraan 1930-luvulla rakennettu Lakson eli Karran porokämppä.

Lisätietoja

Strand, M. et al. 1994: Saarivaaran vanha poroaita Savukosken Tanhuassa. Museoviraston rakennushistorian osaston raportteja 6. Museovirasto.

Korhonen, T. 2008: Poroerotus. Historia, toiminta ja tekniset ratkaisut. Suomalaisen Kirjallisuuden Seuran Toimituksia 1165. SKS.

Tarkastukset

Tila: 3 Toteutettu Laji: 6 Suojeluarvojen tarkastus Tarkastusvuosi: 2011
Tarkastuspvm: 30.6.2011 Tarkastaja: S. Tolonen
Kuvaus: KMO kulttuuriperintöinventointi Savukoski 2011

Viranomais- rekisterinro:	Rakennusperintörekister issä rakennus id:303245	Kunto:	1 Hyvä
Arvotus:	0 Ei määritelty	Olotila:	1 Käytössä
Selitys:		Kohteen suojelu:	5 Asetus 480/85
		Selitys:	S 2

Ympäristön suojelu:	0 Ei määritelty
--------------------------------	-----------------

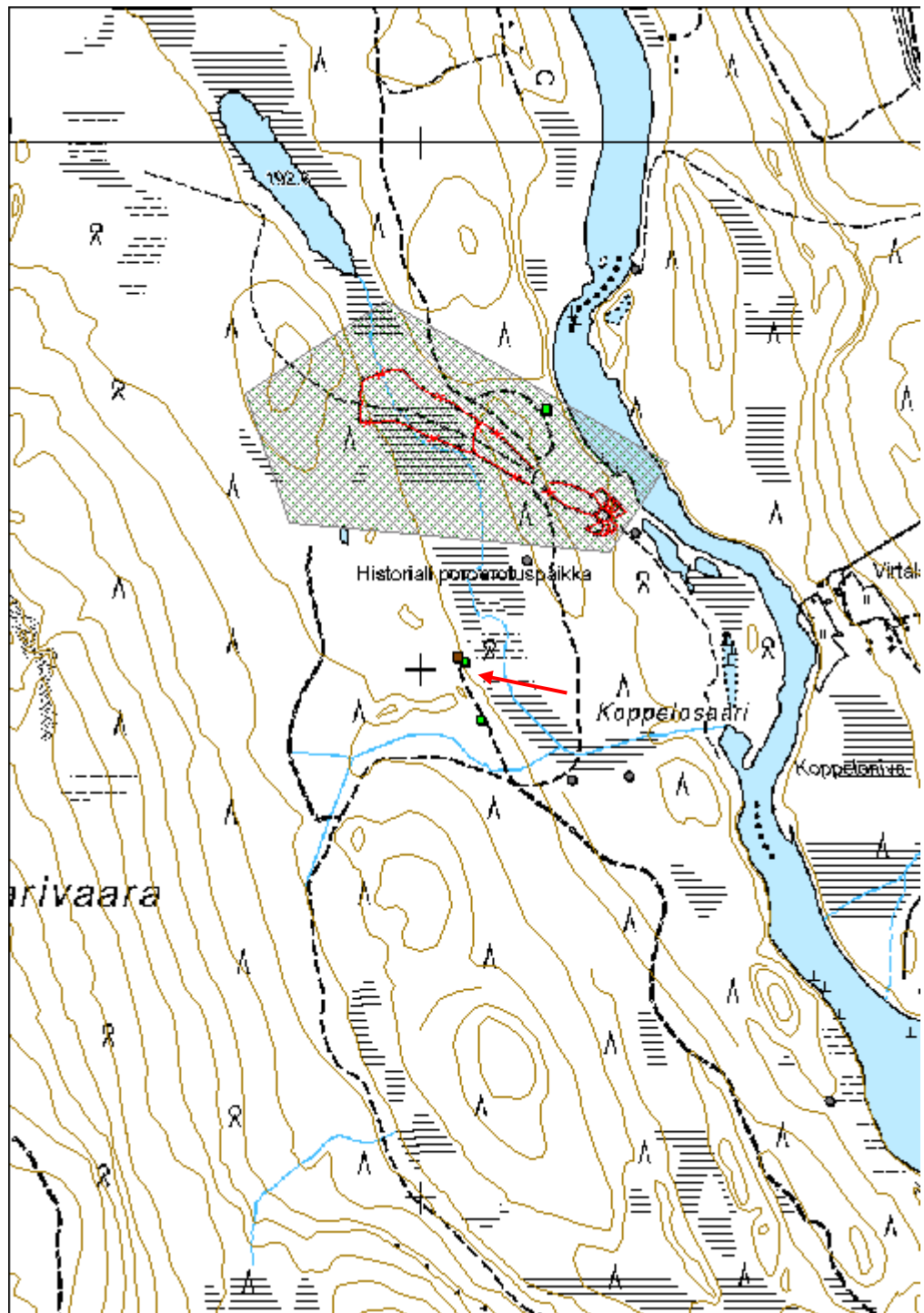


Saarivaaran Lakson eli Karran porokämpä etelään. Kuva: N. Latvakoski



Saarivaaran Lakson eli Karran porokämpä koilliseen. Kuva: N. Latvakoski

Kohdetyyppi:	1 Asuinpaikat	Copyright:	© <i>Metsähallitus</i> 2008 © <i>Maanmittauslaitos</i> <i>1/MML/08</i>
Koordinaatit:	X 7484014, Y 3527083, Z 195	Mittakaava:	1:10000



Lakson talli	MH-tunnus: 140089
---------------------	-----------------------------

Kohdetyyppi:	1 Asuinpaikat	Haltija:	993 Yhdistys
Ajoitus:	1811 Eläinsuoja	Ylläpitäjä:	993 Yhdistys
Rakentamisvuosi:		Kunta:	742 Savukoski
Lukumäärä:	1		

Koordinaattiselitys:	Keskikoordinaatti	Geometria tuotettu:	9 Muu tuottamistapa
Koordinaatit:	X 7484023, Y 3527071, Z 195	Löydöt:	

Taustatiedot

Kohde on rakennusperintörekisterissä ja valtakunnallisesti merkittävien rakennettujen kulttuuriympäristöjen listassa. Rakennusten kunnostuksesta on julkaistu raportti (Strand et al. 1994). Rakennuksista löytyy myös tietoa Korhosen (2008) teoksesta. Kohdekuvausten tiedot on kerätty näistä julkaisuista.

Ympäristön kuvaus

Kohde sijaitsee Saarivaaran poroerotusaidan eteläpuolella 400 m etäisyydellä, Kaltio-ojan länsipuolella. Kasvillisuus on mäntyvaltaista kuivahkoa kangasta, jossa kasvaa nuorta kasvatusmetsää.

Kohteen kuvaus

Kohteessa on Museoviraston entisöimä Lakson porokämpän talli. Kämpä on rakennettu 1930-luvulla. Rakennus kuuluu Saarivaaran poroerotuspaikkaan (reiska nro:140084). Oraniemen paliskunta vastaa rakennuksen ylläpidosta.

Kohteessa on pyöröhirsinen pitkänurkkainen talli. Talli on mitoiltaan n. 3 m x 3 m. Tallissa on kourukelleksistä kolmen vuoliaisen varaan tehty viisto vesikatto. Välikatto on myös viisto, ja sen päällä on eristeenä kunnutta. Ovi on tallin lounaissivulla. Oven viereen on laitettu hirsia kannattelemaan salot, joiden yhdistevitsakset kulkevat seinähirsien välistä. Tarkempi kohdekuvaus ja piirroksat löytyvät mainituista julkaisuista.

Kohteen rajaus

Kohde rajautuu rakennuksen kohdalle.

Tulkinta

Kohteessa on Lakson porokämpän talli.

Lisätietoja

Strand, M. et al. 1994: Saarivaaran vanha poroaita Savukosken Tanhuassa. Museoviraston

rakennushistorian osaston raportteja 6. Museovirasto.

Korhonen, T. 2008: Poroerotus. Historia, toiminta ja tekniset ratkaisut. Suomalaisen Kirjallisuuden Seuran Toimituksia 1165. SKS.

Tarkastukset

Tila: 3 Toteutettu Laji: 6 Suojeluarvojen tarkastus Tarkastusvuosi: 2011
 Tarkastuspvm: 30.6.2011 Tarkastaja: S. Tolonen
 Kuvaus: KMO kulttuuriperintöinventointi Savukoski 2011

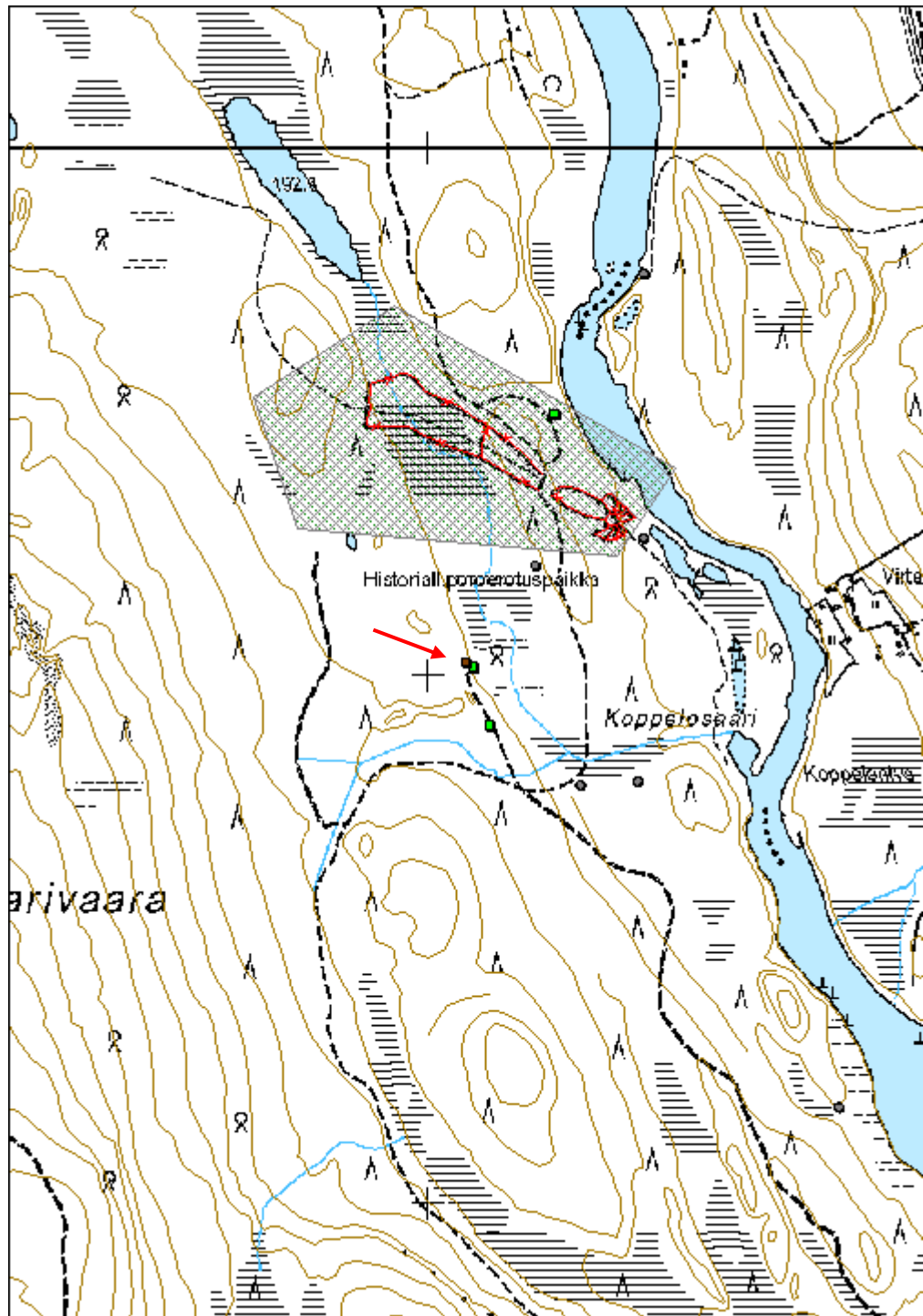
Viranomais- rekisterinro:	Rakennusperintörekisterin rakennus id:303246	Kunto:	0 Ei määritelty
Arvotus:	0 Ei määritelty	Olotila:	2 Ei käytössä
Selitys:		Kohteen suojelu:	5 Asetus 480/85
		Selitys:	S 2

Ympäristön suojelu:	0 Ei määritelty
--------------------------------	-----------------



Saarivaaran Lakson eli Karran talli länsilounaaseen. Kuva: N. Latvakoski

Kohdetyyppi:	1 Asuinpaikat	Copyright:	© <i>Metsähallitus</i> 2008 © <i>Maanmittauslaitos</i> 1/MML/08
Koordinaatit:	X 7484023, Y 3527071, Z 195	Mittakaava:	1:10000



Saarivaara Kyläseljän porokämpä	MH-tunnus: 140086
--	------------------------------

Kohdetyyppi:	1 Asuinpaikat	Haltija:	993 Yhdistys
Ajoitus:	1211 Kämpä	Ylläpitäjä:	993 Yhdistys
Rakentamisvuosi:		Kunta:	742 Savukoski
Lukumäärä:	1		

Koordinaatti- selitys:	Keskikoordinaatti	Geometria tuotettu:	9 Muu tuottamistapa
Koordinaatit:	X 7484493, Y 3527238, Z 194	Löydöt:	

Taustatiedot

Kohde on rakennusperintörekisterissä ja valtakunnallisesti merkittävien rakennettujen kulttuuriympäristöjen listassa. Rakennusten kunnostuksesta on julkaistu raportti (Strand et al. 1994). Rakennuksista löytyy myös tietoa Korhosen (2008) teoksesta. Kohdekuvausten tiedot on kerätty näistä julkaisuista.

Ympäristön kuvaus

Kohde sijaitsee Saarivaaran poroerotusaidan pohjoispuolella vajaan sadan metrin etäisyydellä, Luirojoen länsirannalla. Kasvillisuus on mäntyvaltaista kuivaa kangasta, jossa kasvaa varttunutta kasvatusmetsää.

Kohteen kuvaus

Kohteessa on Museoviraston entisöimä Kyläseljästä siirretty porokämpä, joka on Oraniemen paliskunnan käytössä. Rakennus kuuluu Saarivaaran poroerotuspaikkaan.

Kämpän paikalla on alunperin ollut v. 1939 rakennettu Eelis Martinin Räikkälän kämpä, joka kuitenkin siirrettiin Saarivaaran erotusten loputtua uudelle aidalle. Vanhan kämpän paikalle siirrettiin kunnostustöiden yhteydessä v. 1991-92 vastaavanlainen vanha kämpä Kyläseljän erotusaidalta.

Kämpä on pyöröhirsinen pitkänurkkainen rakennus. Vesikatto on kahden vuoliaisen kannattama harjakatto, joka on katettu päreillä. Välikatto on kolmilapainen ja eristetty kuntalla. Välikattoa kannattaa kaksi pitkittäistä ortta. Rakennuksen koillispäädyssä on ulkopuolelta vaakalaudoitettu ja sisäpuolelta pystyaukkoitettu ovi. Lounaspäädyssä on kaksiruutuinen korkeuttaan leveämpi ikkuna. Sisällä on tynnyrinpuolikkaasta tehty hella, kaksi lavitsaa, pöytä, hylly ja penkki. Savupiippu on peltiä.

Tarkemmat kuvaukset rakennuksesta ja rakennuspiirustukset löytyvät lisätiedoissa mainituista julkaisuista.

Kohteen raja

Kohde rajautuu rakennuksen kohdalle.

Tulkinta

Kohteessa on Kyläselän erotusaidalta Saarivaaraan siirretty porokämppä.

Lisätietoja

Strand, M. et al. 1994: Saarivaaran vanha poroaita Savukosken Tanhuassa. Museoviraston rakennushistorian osaston raportteja 6. Museovirasto.

Korhonen, T. 2008: Poroerotus. Historia, toiminta ja tekniset ratkaisut. Suomalaisen Kirjallisuuden Seuran Toimituksia 1165. SKS.

Tarkastukset

Tila: 3 Toteutettu Laji: 6 Suojeluarvojen tarkastus Tarkastusvuosi: 2011
Tarkastuspvm: 30.6.2011 Tarkastaja: S. Tolonen
Kuvaus: KMO kulttuuriperintöinventointi Savukoski 2011

Viranomais- rekisterinro:	Rakennusperintörekisterin rakennus id:303503	Kunto:	1 Hyvä
Arvotus:	0 Ei määritelty	Olotila:	1 Käytössä
Selitys:		Kohteen suojelu:	6 Sopimus
		Selitys:	varjeltu V2

Ympäristön suojelu:	0 Ei määritelty
--------------------------------	-----------------

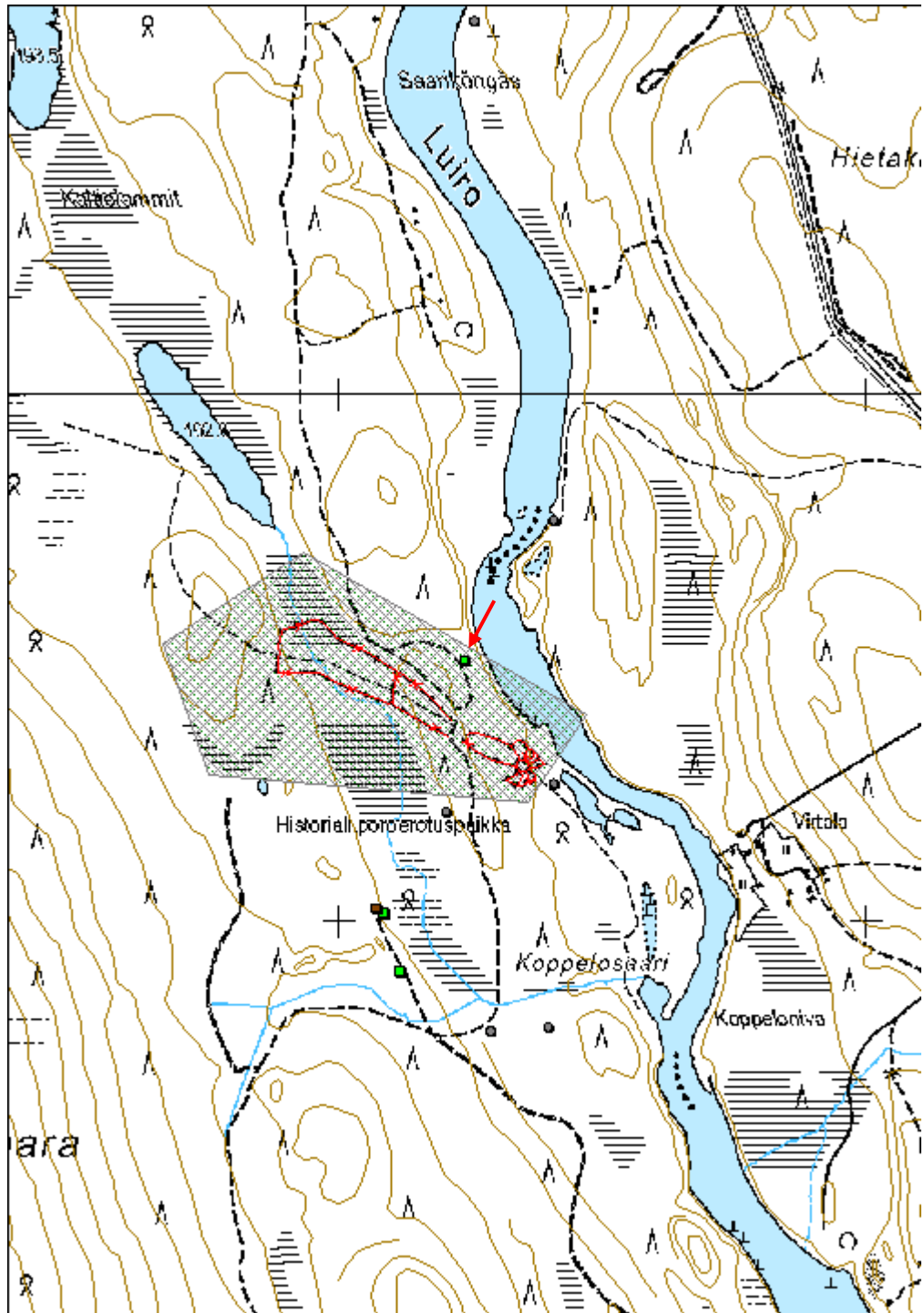


Saarivaaraan siirretty Kyläseljän porokämppä koilliseen. Kuva: N. Latvakoski



Saarivaaraan siirretty Kyläseljän porokämppä lounaaseen. Kuva: N. Latvakoski

Kohdetyyppi:	1 Asuinpaikat	Copyright:	© Metsähallitus 2008 © Maanmittauslaitos 1/MML/08
Koordinaatit:	X 7484493, Y 3527238, Z 194	Mittakaava:	1:10000



LIITE 1 Kohdeluokitus

Koodi	Nimi	Tyyppi	Luokittelu	Lkm ala	Pinta- ala (ha)	Kasvatusluokka	Löytötapa	x (i)	y (p)	Pvm	Reiska
Sas001	Povivaara 1	lannoituslentokenttä jäännös	KP 2	1	1,6	0	H	7470776	3537119	24.05.11	135702
Sas002	Yli-Palamakangas 1	kämpä jäännös	KP 2	2	0,02	30	S	7472877	3531782	24.05.11	135766
Sas004	Yli-Palamakangas 2	kämpä jäännös	KP 2	2	0,07	40	S	7472789	3531956	24.05.11	135769
		rakennus jäännös 1		1				7472785	3531965		135775
		rakennus jäännös 2		1				7472796	3531948		135776
Sas005	Yli-Palamakangas 3	uiton puomitus jäännös	KP 2	23	0,8	40	S	7473311	3529940	24.05.11	135889
		ankkurikivi jäännös		1				7473262	3530037		135896
		paaluryhmä jäännös 1		2				7473229	3529971		135898
		paaluryhmä jäännös 2		7				7473243	3529960		135899
		paaluryhmä jäännös 3		2				7473241	3529921		135900
		paaluryhmä jäännös 4		2				7473264	3529842		135905
		paaluryhmä jäännös 5		2				7473234	3529919		135906
		paaluryhmä jäännös 6		1				7473267	3530022		135907
		kuoppa jäännös		1				7473230	3529927		135897
		vaijerikiristin jäännös		1				7473393	3529927	26.05.11	135908
		paaluryhmä jäännös 7		2				7473379	3529931		135909
		kivirakenne jäännös		1				7473376	3529927		135910
		vaijerikela jäännös		1				7473367	3529906		135911
Sas006	Kaksoiskämpänaapa 1	kämpä jäännös	KP 2	3	0,07	30	H	7471083	3532562	25.05.11	136162
		kämpä jäännös		1				7471086	3532549		136163
		talli jäännös		1				7471080	3532574		136164
Sas007	Jylhänlampi 1	ampumapesäke jäännös	SH 2	3	0,15	30	S	7464366	3540836	25.05.11	136198
		ampumapesäke jäännös 1		1				7464323	3540860		136199
		ampumapesäke jäännös 2		1				7464410	3540814		136200
		ampumapesäke jäännös 3		1				7464391	3540828		136201

Sas008	Niva 1	kämpä jäännös	KP 2	1	0,04	30	V	7473308	3529679	26.05.11	136222
Sas009	Kuissuvanto 2	asuinpaikka jäännös	ME 2	1	1,1	0/30	U	7474030	3529889	26.05.11	138423
Sas010	Kuusikko-Lusikkavaara 3	ristikko jäännös	SH 2	200	127	20-40	H	7479475	3522749	26.05.11	137428
Sas011	Laanivuotsonselkä 1	kämpä jäännös	KP 2	1	0,006	10	V	7479310	3527183	27.05.11	136223
Sas012	Koppelolampi 1	kämpä jäännös	KP 2	2	0,1	40	V	7480316	3525938	27.05.11	136225
		rakennus jäännös 1		1				7480308	3525956		136226
		rakennus jäännös 2		1				7480323	3525919		136227
Sas013	Koppelolampi 2	kämpä jäännös	KP 2	5	0,05	40	U	7480360	3525902	27.05.11	136228
		kämpä jäännös		1				7480358	3525890		136229
		sauna jäännös		1				7480363	3525913		136230
Sas014	Iso Venejärvi 1	kämpä jäännös	KP 2	1	0,02	30	U	7480010	3516826	31.05.11	136262
Sas015	Iso Venejärvi 2	piilkapuu jäännös	KP 2	1	0,0001	70	U	7479602	3516629	31.05.11	136264
Sas020	Tiukuharjut 1	parkkuupukki jäännös	KP 2	1	0,0001	40	U	7479647	3519892	31.05.11	136293
Sas021	Tiukuharjut 2	kämpä jäännös	KP 2	3	0,2	40	V	7479744	3519840	31.05.11	136303
		kämpä jäännös		1				7479777	3519845		136308
		kaivo jäännös		1				7479724	3519844		136310
		jätekaivo jäännös		1				7479705	3519835		136314
Sas022	Kuusikko-Lusikkavaara 1	kivilatomus jäännös	KP 2	1	0,0004	20	U	7480476	3522188	01.06.11	136414
Sas023	Kuusikko-Lusikkavaara 2	kämpä jäännös	KP 2	1	0,002	20	U	7480486	3522174	01.06.11	136428
Sas024	Iso Lusikkavaara 2	kämpä jäännös	KP 2	3	0,05	70	V	7480553	3522057	01.06.11	137486
		kämpä jäännös		1				7480549	3522061		137487
		rakennus jäännös 2		1				7480553	3522054		137488
		laavu jäännös		1				7480563	3522062		137489
Sas026	Lusikkavaaransarvi 1	kämpä jäännös	KP 2	2	0,09	30	V	7482601	3521472	01.06.11	136501
		kämpä jäännös		1				7482587	3521459		136502
		talli jäännös		1				7482611	3521483		136503
Sas028	Käyläkõnaapa 1	uittotammi jäännös	KP 2	2	0,5	40	U	7481535	3520118	01.06.11	136667
		patorakenne jäännös 1		1				7481498	3520177		136668
		patorakenne jäännös 2		1				7481518	3520126		136669

Sas029	Nivatunturi	palovartijan maja	RP 2	1	0,0012	70	A	7468652	3533341	07.06.11	136774
Sas030	Nivatunturi 2	kuoppa jäännös	KP 2	1	0,0008	70	U	7468653	3533353	07.06.11	137061
Sas031	Nivatunturi 3	rajakivi	KP 2	3	0,0075	70	P	7468638	3533333	07.06.11	137376
		rajakivi		1				7468641	3533330		137387
		linjakivi 1		1				7468650	3533319		137388
		linjakivi 2		1				7468627	3533341		137389
Sas032	Nivatunturi 4	puhelinlinja jäännös	KP 2	44	0,46	70	U	7468993	3533156	07.06.11	137611
		puhelinpylväs jäännös 1		1				7468658	3533340		137523
		puhelinpylväs jäännös 2		1				7468675	3533331		137524
		puhelinpylväs jäännös 3		1				7468696	3533319		137525
		puhelinpylväs jäännös 4		1				7468723	3533307		137526
		puhelinpylväs jäännös 5		1				7468742	3533297		137527
		puhelinpylväs jäännös 6		1				7468770	3533283		137528
		puhelinpylväs jäännös 7		1				7468788	3533275		137529
		puhelinpylväs jäännös 8		1				7468806	3533265		137530
		puhelinpylväs jäännös 9		1				7468827	3533258		137531
		puhelinpylväs jäännös 10		1				7468846	3533249		137532
		puhelinpylväs jäännös 11		1				7468867	3533236		137533
		puhelinpylväs jäännös 12		1				7468887	3533223		137534
		puhelinpylväs jäännös 13		1				7468908	3533210		137535
		puhelinpylväs jäännös 14		1				7468928	3533198		137536
		puhelinpylväs jäännös 15		1				7468949	3533185		137537
		puhelinpylväs jäännös 16		1				7468958	3533180		137538
		puhelinpylväs jäännös 17		1				7468971	3533172		137539
		puhelinpylväs jäännös 18		1				7468993	3533156		137540
		puhelinpylväs jäännös 19		1				7469015	3533144		137541
		puhelinpylväs jäännös 20		1				7469036	3533131		137542
		puhelinpylväs jäännös 21		1				7469076	3533106		137543
		puhelinpylväs jäännös 22		1				7469108	3533098		137544

		puhelinpylväs jäännös 23		1				7469138	3533091		137545
		puhelinpylväs jäännös 24		1				7469162	3533087		137546
		puhelinpylväs jäännös 25		1				7469184	3533082		137547
		puhelinpylväs jäännös 26		1				7469209	3533076		137548
		puhelinpylväs jäännös 27		1				7469237	3533070		137549
		puhelinpylväs jäännös 28		1				7469264	3533056		137550
		puhelinpylväs jäännös 29		1				7469289	3533037		137551
		puhelinpylväs jäännös 30		1				7469303	3533011		137552
		puhelinpylväs jäännös 31		1				7469318	3532984		137553
		puhelinpylväs jäännös 32		1				7469330	3532960		137554
		puhelinpylväs jäännös 33		1				7469330	3532933		137555
		puhelinpylväs jäännös 34		1				7469357	3532870		137556
		puhelinpylväs jäännös 35		1				7469349	3532811		137557
		puhelinpylväs jäännös 36		1				7469275	3533058		137559
		puhelinpylväs jäännös 37		1				7469312	3533048		137560
		puhelinpylväs jäännös 38		1				7469321	3533047		137561
		puhelinpylväs jäännös 39		1				7469338	3533042		137562
		puhelinpylväs jäännös 40		1				7469371	3533035		137563
		puhelinpylväs jäännös 41		1				7469404	3533029		137564
		puhelinpylväs jäännös 42		1				7469803	3532854		137565
		puhelinpylväs jäännös 43		1				7468732	3533302		137566
		puhelinpylväs jäännös 44		1				7469055	3533118		137567
Sas033	Kaitamaa 1	kämpä jäännös	KP 2	6	0,32	20	V	7466260	3536106	07.06.11	138324
		kämpä jäännös		1				7466279	3536074		138326
		kellari jäännös		1				7466256	3536053		138327
		sauna jäännös		1				7466272	3536111		138328
		varasto-käymälä jäännös		1				7466266	3536129		138329
		ulkorakennus jäännös 1		1				7466248	3536150		138330
		ulkorakennus jäännös 2		1				7466237	3536158		138331

Sas035	Kaitavaara 2	polku jäännös	KP 2	1	0,01	30	U	7467102	3537774	08.06.11	138345
		luoteispää						7467127	3537730		
		kaakkoispää						7467066	3537818		
Sas036	Kaitavaara 1	kämppä jäännös	KP 2	4	0,04	30	H	7467114	3537764	08.06.11	138347
		kämppä jäännös		1				7467122	3537745		138348
		talli jäännös		1				7467119	3537759		138349
		sauna jäännös		2				7467106	3537784		138350
Sas037	Povivaara 2	kämppä jäännös	KP 2	5	0,1	10	H	7469913	3538022	08.06.11	138362
		kämppä jäännös		1				7469913	3538033		138363
		käymälä jäännös		1				7469902	3538039		138364
		jätekaivo jäännös		1				7469899	3538029		138365
		kanava jäännös		1				7469914	3538018		138366
		silta jäännös		1				7469916	3538001		138367
Sas038	Lauttaselkä 1	kämppä jäännös	KP 2	3	0,5	30	H	7475428	3536223	08.06.11	138377
		kämppä jäännös		1				7475415	3536238		138380
		varasto jäännös		1				7475451	3536177		138381
		sauna jäännös		1				7475439	3536273		138382
Sas039	Lauttaselkä 2	kruununleimapuu jäännös	KP 2	1	0,0001	20	U	7475430	3536298	08.06.11	138383
Sas040	Puruvaara 1	poroerotusaita jäännös	KP 2	1	5	10	S	7477112	3536687	09.06.11	138417
Sas042	Tarkkala 1	uittotammi jäännös	KP 2	1	0,06	30	H	7481485	3534286	10.06.11	138384
		uittotammen valli jäännös		1				7481493	3534281		138385
Sas043	Lampiaapa 1	kämppä jäännös	KP 2	1	0,05	20	H	7481602	3535706	10.06.11	138448
Sas045	Romopalo 1	saksalaisten tie jäännös	SH 2	1	0,03	40/70	H	7489576	3534869	14.06.11	138456
Sas047	Romopalo 2	rakennus jäännös	SH 2	1	0,2	40	H	7489561	3534827	14.06.11	138465
Sas048	Romopalo 3	rakennus jäännös	SH 2	1	0,07	40/10	H	7489512	3534788	14.06.11	138466
		kaivo jäännös		1				7489518	3534774		138467
Sas049	Jäkälänokka 1	pilkkapuu jäännös	KP 2	1	0,0001	40	U	7489200	3542112	14.06.11	138470
Sas051	Käpäläävankuusikko 1	kämppä jäännös	KP 2	2	0,03	20	U	7483415	3545028	15.06.11	138473
		kivilatomus jäännös 1		1				7483420	3545022		138474

		kivilatomus jäännös 2		1				7483410	3545035		138476
Sas052	Kotamaa 1	kämpä jäännös	KP 2	2	0,08	20/30	U	7481797	3545904	15.06.11	138496
		kämpä jäännös		1				7481781	3545898		138498
		talli jäännös		1				7481807	3545905		138499
Sas053	Niukkavaaranmännikkö 1	kämpä jäännös	KP 2	5	0,12	20/30	U	7481221	3546242	15.06.11	138504
		kämpä jäännös		1				7481223	3546237		138506
		talli jäännös		1				7481200	3546257		138507
		kuoppa jäännös 1		1				7481230	3546240		138508
		kuoppa jäännös 2		1				7481238	3546237		138509
		ulkorakennus jäännös		1				7481242	3546224	15.06.11	138502
Sas054	Niukkavaaranmännikkö 2	kämpä jäännös	KP 2	1	0,005	30	U	7482636	3545592	15.06.11	138552
Sas055	Hietajärvi 1	kämpä jäännös	KP 2	2	0,04	40	U	7487128	3528317	16.06.11	138564
		kämpä jäännös		1				7487134	3528312		138565
		käymälä jäännös		1				7487121	3528324		138566
Sas056	Hietajärvi 2	verkkoteline jäännös	KP 2	1	0,0001	40	U	7487243	3528288	16.06.11	138570
Sas057	Saariköngäs 1	kämpä jäännös	KP 2	1	0,006	40	U	7485706	3527256	17.06.11	138577
Sas058	Hietakangas 1	uiton ramppi jäännös	KP 2	1	0,003	10	U	7484759	3527407	17.06.11	138581
Sas059	Kalliosaari 1	uiton puomitus jäännös	KP 2	20	0,4	40	V	7482571	3528417	17.06.11	138583
		ankkurirengas jäännös 1		5				7482609	3528349		138584
		ankkurirengas jäännös 2		2				7482513	3528379		138585
		ankkurirengas jäännös 3		2				7482518	3528384		138586
		ohjepuomiketju jäännös		1				7482598	3528370		138587
		ohjepuomi jäännös		1				7482620	3528480		138588
		paaluryhmä jäännös 1		4				7482627	3528511		138589
		paaluryhmä jäännös 2		3				7482519	3528324		138590
		kanto jäännös		1				7482605	3528360		138591
		kivijalka jäännös		1				7482627	3528512		138604
Sas061	Saarijärvi 1	kämpä jäännös	KP 2	10	0,6	20	V	3530992	7482319	17.06.11	138623
		kämpä jäännös		1				7482331	3531007		138624

		rakennus jäännös 5		1				7482333	3530985		138625
		puulaatikko jäännös		1				7482302	3530964		138626
		kuoppa jäännös		1				7482351	3531023		138627
		sauna jäännös		1				7482354	3530996		138628
		varasto-käymälä jäännös		1				7482371	3530967		138629
		rakennus jäännös 1		1				7482348	3531008		138631
		rakennus jäännös 2		1				7482357	3530963		138634
		rakennus jäännös 3		1				7482323	3530978		138635
		rakennus jäännös 4		1				7482258	3530977		138636
Sas062	Isosaari 1	kota jäännös	KP 2	1	0,0004	70	U	7482184	3529095	20.06.11	138676
Sas063	Isosaari 2	uiton puomituss jäännös	KP 2	5	0,2	40/70	U	7482240	3529104	20.06.11	138678
		ankkurirengas jäännös		1				7482206	3529028		138679
		ohjepuomi jäännös		2				7482196	3529016		138680
		ohjepuomiketju jäännös		1				7482256	3529136		138681
		vastuupuomiketju jäännös		1				7482288	3529110		138686
Sas064	Saarikoski 1	kämpä jäännös	KP 2	1	0,008	40	U	7481866	3529743	20.06.11	138703
Sas066	Koskeloniva 2	vastuupuomi jäännös	KP 2	1	0,0003	40	U	7479290	3532372	20.06.11	138705
Sas067	Koskeloniva 1	asuinpaikka jäännös	ME 2	1	1,6	20/30	U	7478953	3532450	21.06.11	138725
Sas068	Koskeloniva 3	vastuupuomi jäännös	KP 2	4	0,02	40	U	7478750	3532337	21.06.11	138706
Sas071	Kuisjoensuu	asuinpaikka jäännös	ME 2	1	0,3	70	M	7476944	3533003	22.06.11	138744
		kvartsilouhos jäännös		1				7476894	3533015		138780
Sas073	Mätäsaavanmaa 1	kruununleimapuu jäännös	KP 2	1	0,0001	10	U	7486482	3529078	27.06.11	138781
Sas074	Mätäsaavanmaa 2	kruununleimapuu jäännös	KP 2	1	0,0001	10	U	7486655	3528991	27.06.11	138795
Sas077	Mätäsaavanmaa 3	sotavankileiri jäännös	SH 2	10	0,9	20/50	H	7486829	3529047	27.06.11	138819
		kämpä jäännös		1				7486816	3529037		138820
		varasto jäännös		1				7486780	3529046		138821
		rakennus jäännös 1		1				7486793	3529008		138822
		kaivo jäännös		1				7486795	3529049		138823
		kuoppa jäännös 1		1				7486822	3529046		138824

		kuoppa jäännös 2		1				7486815	3529102		138825
		kuoppa jäännös 3		1				7486830	3529096		138826
		kuoppa jäännös 4		1				7486853	3529079		138827
		kuoppa jäännös 5		1				7486880	3529068		138828
		piikkinlanka-aita jäännös		1				7486852	3529079		138829
Sas078	Mätäsaavanmaa 4	kruununleimapuu jäännös	KP 2	1	0,0001	20	U	7486815	3529051	27.06.11	138808
Sas079	Pikku Peuraselkä 1	kämpä jäännös	KP 2	6	0,15	70	V	7490798	3520097	27.06.11	138924
		kämpä jäännös		1				7490790	3520110		138925
		varasto-käymälä jäännös		1				7490816	3520095		138926
		rakennus jäännös 1		1				7490799	3520072		138927
Sas080	Aapasuonlamminkangas 1	uittotammi jäännös	KP 2	1	0,13	20	V	7480481	3534402	28.06.11	139130
		valli jäännös		1				7480483	3534398		139133
Sas081	Saarivaaran	poroerotuspaikka	RP 1	5	23,3	20/30/70	R/A	7484462	3527067	30.06.11	140084
Sas082	Sotsonhierikko 1	kämpä jäännös	KP 2	1	0,02	30	U	7477942	3533469	29.06.11	138929
Sas083	Aapasuonlamminkangas 2	kämpä jäännös	KP 2	7	0,08	20	U	7480517	3534459	29.06.11	138930
		kämpä jäännös		3				7480507	3534478		138935
		sauna jäännös		1				7480528	3534435		138936
		talli jäännös		1				7480519	3534460		138937
		kellari jäännös		1				7480519	3534442		138938
Sas084	Petäjikkö-Kurtsapalo 1	uittotammi jäännös	KP 2	3	0,3	40	V	7485222	3535181	29.06.11	138944
		valli jäännös		1				7485232	3535192		138946
		maanottokuoppa jäännös 1		1				7485278	3535223		138947
		maanottokuoppa jäännös 2		1				7485167	3535140		138949
Sas085	Saarivaara	Kyläseljän porokämpä	RP 2	1		30	A	7484493	3527238	30.06.11	140086
Sas086	Saarivaara	poroerotusaita	RP 1	1	4	30	R/A			30.06.11	
		poroerotusaita (kirnu ja konttorit)						7484305	3527342		128384
		poroerotusaita (pääaitaus ja siulat)						7484534	3526888		128411
Sas087	Saarivaara 2	kämpä jäännös	KP 2	1	0,007	30	A	7484259	3527407	30.06.11	138963
Sas088	Saarivaara 3	kämpä jäännös	KP 2	1	0,007	30	A	7484206	3527202	30.06.11	138985

Sas089	Heinolan	porokämpä	RP 1	1		20	A	7483903	3527115	30.06.11	140087
Sas090	Lakson	porokämpä	RP 1	1		20	A	3527083	7484014	30.06.11	140088
Sas091	Saarivaara 4	kämpä jäännös	KP 2	1	0,013	20	A	7483790	3527287	30.06.11	138987
Sas092	Tallavaaran	porokämpä jäännös	KP 2	1	0,002	20	A	7483797	3527396	30.06.11	138988
Sas093	Saarivaara 5	kämpä jäännös	KP 2	1	0,012	20	U	7483180	3527777	30.06.11	138989
Sas094	Saarivaara 6	kruununleimapuu jäännös	KP 2	1	0,0001	40	U	7482516	3528404	30.06.11	138990
Sas095	Saarikangas 1	kämpä jäännös	KP 2	2	0,15	30	V	7481012	3529806	01.07.11	139146
		kämpä jäännös		1				7481026	3529790		139160
		talli jäännös		1				7481001	3529826		139162
Sas096	Korkiatharjut 1	parkkuupukki jäännös	KP 2	1	0,0001	20	U	7481181	3529683	01.07.11	139163
Sas097	Paskoniemi 1	kämpä jäännös	KP 2	6	0,1	20/40	U	7476696	3532203	04.07.11	139177
		uuni jäännös 1		3				7476687	3532205		139180
		uuni jäännös 2		1				7476698	3532198		139178
		kuoppa jäännös 1		1				7476713	3532202		139181
		kuoppa jäännös 2		1				7476714	3532206		139182
Sas098	Paskoniemi 2	rakennus jäännös	KP 2	1	0,0006	40	U	7476599	3532880	04.07.11	139184
Sas099	Paskoniemi 3	kivilatomus jäännös	KP 2	2	0,0004	20	U	7477012	3532804	04.07.11	139202
Sas100	Koskeloniva 4	pelto jäännös	KP 2	5	0,3	40	U	7479367	3532057	04.07.11	139207
		kivilatomus jäännös		2				7479349	3532049		139208
		kuoppa jäännös 2		1				7479366	3532036		139209
		kuoppa jäännös 3		1				7479377	3532026		139210
Sas101	Isoaapa 1	pilkkapuu jäännös	KP 2	1	0,0001	20	U	7478888	3531627	04.07.11	139211
Sas102	Kuiskoski 1	uiton puomitus jäännös	KP 2	8	0,4	40	U	7475822	3529827	04.07.11	139222
		ohjepuomi jäännös		1				7475716	3529717		139224
		vastuupuomi jäännös 1		6				7475800	3529808		139225
		vastuupuomi jäännös 2		1				7475924	3529886		139226
Sas103	Lakson	talli	RP 1	1		20	A			30.06.11	
Sas105	Juurakkokoski 1	kämpä jäännös	KP 2	2	0,14	20	U	7476577	3530793	04.07.11	139235
		rakennus jäännös 1		1				7476571	3530778		139237

		rakennus jäännös 2		1				7476587	3530803		139239
Sas106	Hirviselkä 1	piilkapuu jäännös	KP 2	1	0,0001	20	U	7472503	3528665	05.07.11	139241
Sas107	Vaikosojansuu 1	asuinpaikka jäännös	ME 2	1	1	10/20/40	U	7471851	3528711	05.07.11	139245
Sas108	Isopalo 1	kämpä jäännös	KP 2	1	0,002	30	U	7478234	3519994	06.07.11	139252
Sas109	Isopalo 2	kämpä jäännös	KP 2	4	0,24	20	V	7477382	3518210	06.07.11	139256
		kämpä jäännös		1				7477398	3518207		139258
		kellari jäännös		1				7477407	3518198		139259
		kaivo jäännös		1				7477390	3518231		139261
		jätekaivo jäännös		1				7477389	3518192		139262
Sas110	Isokumpu 1	kämpä jäännös	KP 2	4	0,16	40	V	7475778	3521384	07.07.11	139301
		kämpä jäännös		1				7475773	3521377		139303
		rakennus jäännös 1		1				7475790	3521376		139305
		rakennus jäännös 2		1				7475771	3521393		139306
		kuoppa jäännös		1				7475759	3521388		139307
Sas111	Kolmenkylänlehto 1	kämpä jäännös	KP 2	4	0,16	20	V	7480792	3512986	11.07.11	139316
		varasto-käymälä jäännös		1				7480782	3512967		139317
		rakennus jäännös		1				7480775	3512979		139319
		kiviröykkiö jäännös		1				7480813	3513000		139321
		puurakenne jäännös		1				7480815	3512991		139322
Sas112	Nuolivaara 1	rajakivi	KP 2	4	0,03	70	P	7481937	3509683	11.07.11	139327
		rajakivi		1				7481934	3509683		139330
		Savukoski-Pelkosenniemi-linjakivi		1				7481925	3509700		139332
		Savukoski-Sodankylä-linjakivi		1				7481954	3509691		139331
		Sodankylä-Pelkosenniemi-linjakivi		1				7481918	3509690		139333
Sas113	Nuolivaara 2	kolmiomittauksen puunlatvamerkki jäännös	KP 2	1	0,0001	70	U	7481932	3509688	11.07.11	139335
Sas114	Petäjävaara 1	kämpä jäännös	KP 2	4	0,3	20/30	V	7487785	3521390	12.07.11	139342
		rakennus jäännös 1		1				7487746	3521408		139380
		rakennus jäännös 2		1				7487772	3521388		139383
		rakennus jäännös 3		1				7487790	3521386		139385

		purkuhirsikasa jäännös		1				7487822	3521375		139386
Sas115	Petäjävaara 2	kämpä jäännös	KP 2	2	0,05	30	V	7488245	3521229	12.07.11	139398
		rakennus jäännös 1		1				7488255	3521227		139399
		rakennus jäännös 2		1				7488234	3521230		139400
Sas116	Laukkuvaara 1	parkkuupukki jäännös	KP 2	1	0,0001	20	U	7487205	3514849	12.07.11	139408
Sas118	Kiurujärvi 1	hautapaikka jäännös	MH 2	2	0,22	40	S	7489243	3517734	12.07.11	139414
		kuoppa jäännös 1		1				7489228	3517743		139432
		kuoppa jäännös 2		1				7489240	3517721		139435
Sas119	Kuusikkokumpu	asuinpaikka jäännös	KP 2	2	0,14	0	V	7488796	3517485	12.07.11	139451
		päärakennus jäännös						7488790	3517474		139452
		sauna jäännös						7488804	3517496		
Sas120	Kiurunrämeet 1	pilkkapuu jäännös	KP 2	3	0,006	40	U	7493932	3517180	14.07.11	139456
		pilkkapuu jäännös 1		1				7493936	3517183		
		pilkkapuu jäännös 2		1				7493936	3517183		
		pilkkapuu jäännös 3		1				7493917	3517177		
Sas122	Lauttaselkä 3	kämpä jäännös	KP 2	1	0,1	10	S	7473030	3534457	15.07.11	139462
		kämpä jäännös		1				7473030	3534457		139465
Sas123	Kuisvaara 1	poroerotusaitaus jäännös	KP 2	1	14,5	30	P	7473290	3532593	15.07.11	139482
Sas124	Kuisvaara 2	kruununleimapuu jäännös	KP 2	1	0,0001	30	U	7473644	3532339	15.07.11	139507
Sas125	Kaksoiskämpänaapa 2	parkkuupukki jäännös	KP 2	1	0,0001	20	U	7471955	3532929	15.07.11	139515
Sas126	Sakiamaa 1	kämpä jäännös	KP 2	2	0,008	30	U	7495311	3523984	18.07.11	139520
Sas127	Suikeloseljännokka 1	parkkuupukki jäännös	KP 2	1	0,0001	20	U	7495455	3523755	18.07.11	139525
Sas128	Suikeloseljännokka 2	poroaitaus jäännös	KP 2	1	0,12	20	U	7496750	3525062	18.07.11	139527
Sas129	Väliniva 1	uiton lanssi jäännös	KP 2	1	2	70	S	7494544	3520309	18.07.11	139528
Sas130	Suikeloseljännokka 3	kiviröykkiö jäännös	KP 2	4	0,063	30	U	7497952	3524756	19.07.11	139556
		kiviröykkiö jäännös 1		1				7497948	3524764		139564
		kiviröykkiö jäännös 2		1				7497953	3524759		139565
		kiviröykkiö jäännös 3		1				7497959	3524749		139566
		kiviröykkiö jäännös 4		1				7497961	3524745		139567

Sas131	Mehtosenniityt 1	ristikko jäännös	KP 2	1	0,0004	20	U	7496975	3525457	19.07.11	139529
Sas132	Ylimmäinen Angelvaara 1	asuinpaikka jäännös	ME 2	1	0,0006	40	U	7497757	3525221	19.07.11	139571
Sas133	Ylimmäinen Angelvaara 2	pilkkapuu jäännös	KP 2	1	0,0001	20	U	7498503	3525162	19.07.11	139589
Sas134	Ylimmäinen Angelvaara 3	kämpä jäännös	KP 2	1	0,012	40	S	7498783	3525520	19.07.11	139592
Sas135	Ylimmäinen Angelvaara 4	kämpä jäännös	KP 2	1	0,01	40	U	7499195	3525672	19.07.11	139603
Sas137	Hommaselkä 1	tappipuu jäännös	KP 2	2	0,005	40	U	7499321	3525562	21.07.11	139611
Sas139	Hommaselkä 2	kämpä jäännös	KP 2	1	0,005	20	U	7498614	3525186	21.07.11	139618
Sas140	Kolpan Kyläselkä 1	kämpä jäännös	KP 2	3	0,23	20/70	H	7501462	3527672	21.07.11	139627
		kämpä jäännös 1		1				7501432	3527659		139628
		kämpä jäännös 2		1				7501489	3527679		139629
		sauna jäännös		1				7501465	3527672		139630
Sas141	Kolpan Kyläselkä 2	uittotammi jäännös	KP 2	1	0,19	20/70	U	7501519	3527725	21.07.11	139631
		valli jäännös		1				7501533	3527743		139632
Sas146	Kylälampi 1	kämpä jäännös	KP 2	2	0,33	20/40	U	7501355	3526735	21.07.11	139651
		kämpä jäännös		1				7501361	3526748		139653
		sauna jäännös		1				7501349	3526710		139657
Sas147	Vaara-Suikelolampi 1	kivilatomus jäännös	KP 2	3	0,01	40	U	7498332	3521535	22.07.11	139660
Sas148	Pyörreseljänmännikkö 1	kämpä jäännös	KP 2	2	0,04	20/70	V	7492607	3530407	22.07.11	139661
		ulkorakennus jäännös		1				7492613	3530406		139666
		kämpä jäännös		1				7492599	3530409		139667
Sas149	Pyörreseljänmännikkö 2	poroerotusaitaus jäännös	KP 2	1	18	10/20/40	H	7492453	3531178	22.07.11	139669
Sas150	Angelvaara	palovartijan kämpä	RP 2	1	0,0012	70	R/A	7494917	3527002	25.07.11	2090
Sas151	Alimmainen Angelvaara 1	kolmiomittaustorni jäännös	KP 2	1	0,0036	70	U	7494909	3527000	25.07.11	139735
Sas152	Alimmainen Angelvaara 2	puhelinlinja jäännös	KP 2	5	0,04	70	V	7494843	3526991	25.07.11	139736
		puhelinpylväs jäännös 1		1				7494922	3527007		139748
		puhelinpylväs jäännös 2		1				7494881	3527003		139749
		puhelinpylväs jäännös 3		1				7494843	3526991		139750
		puhelinpylväs jäännös 4		1				7494793	3526974		139751
		puhelinpylväs jäännös 5		1				7494705	3526972		139753

Sas153	Alimmainen Angelvaara 3	parkkuupukki jäännös	KP 2	1	0,0001	10	U	7494271	3526852	25.07.11	139755
Sas154	Kannusvaara 1	parkkuupukki jäännös	KP 2	1	0,0001	20	U	7495029	3525581	25.07.11	139760
Sas157	Iso Araselkä 1	kämpä jäännös	KP 2	3	0,07	50	S	7499152	3531007	26.07.11	139770
		kämpä jäännös		2				7499158	3531006		139771
		talli jäännös		1				7499147	3531008		139772
Sas158	Juurenvetämäpalo	pyyntikuoppa jäännös	MA 2	3	0,17	40	M	7491859	3540745	26.07.11	139774
		pyyntikuoppa jäännös 1		1				7491837	3540772		139777
		pyyntikuoppa jäännös 2		1				7491881	3540758		139780
		pyyntikuoppa jäännös 3		1				7491859	3540718		139773
Sas159	Yli-Arajoki	pyyntikuoppa jäännös	MA 2	2	0,04	40	M	7491300	3540535	26.07.11	139789
		pyyntikuoppa 1		1				7491318	3540555		139790
		pyyntikuoppa 2		1				7491282	3540513		139792
Sas160	Seitavaara 1	vasotuskota jäännös	KP 2	1	0,0012	20	A	7494520	3540123	26.07.11	139793
Sas162	Arajärvi Hietalahti 1	asuinpaikka jäännös	ME 2	1	0,3	70	U	7496359	3534294	27.07.11	139796
Sas164	Arajärvi Haudanniemi 1	hautapaikka jäännös	MH 2	4	0,07	70	H	7497077	3534826	27.07.11	139824
		kuoppa jäännös 1		1				7497071	3534831		139825
		kuoppa jäännös 2		1				7497071	3534830		139826
		kuoppa jäännös 3		1				7497078	3534831		139827
		kuoppa jäännös 4		1				7497085	3534823		139828
Sas166	Arajärvi Haudanniemi 3	pitkospuu jäännös	KP 2	1	0,007	70	H	7496696	3534016	27.07.11	139832
Sas167	Sarvijänkä 1	kämpä jäännös	KP 2	4	0,2	20	V	7483308	3550126	28.07.11	139845
		rakennus jäännös		1				7483323	3550123		139847
		kuoppa jäännös		1				7483315	3550105		139848
		pyöröhirsikasa jäännös		2				7483302	3550181		139849
Sas168	Nunnerovaara 1	kolmiomittauksen puunlatvamerkki jäännös	KP 2	1	0,0001	20	V	7487372	3552191	28.07.11	139851
Sas169	Arajärvi Kapukkalahti 1	pyyntikuoppa jäännös	MA 2	1	0,007	40	U	7498499	3535070	01.08.11	139855
Sas170	Arajärvi Kapukkalahti 2	pyyntikuoppa jäännös	MA 2	2	0,013	40	U	7498496	3535168	01.08.11	139863
		kuoppa 1		1				7498496	3535168		139865
		kuoppa 2		1				7498507	3535168		139867

Sas171	Arajärvi Kapukkalahti 3	pyyntikuoppa jäännös	MA 2	1	0,004	40	U	7498307	3535375	01.08.11	139868
Sas173	Arajärvi Peurahieta 1	kvartsilöytöpaikka	ME 2	1	0,0001	70	U	7497744	3536453	01.08.11	139871
Sas175	Kapukkapalo 1	kruununleimapuu jäännös	KP 2	1	0,0001	50	U	7498744	3535288	01.08.11	139875
Sas176	Siyliön Kaitavaara 1	poroerotusaita jäännös	KP 2	1	1,3	20/50	H	7502495	3538039	02.08.11	139883
Sas177	Seiväsvaara 1	kämpä jäännös	KP 2	2	0,026	70	S	7504322	3538975	02.08.11	139887
Sas178	Seiväsvaara 2	kämpä jäännös	KP 2	3	0,032	40	S	7505663	3538538	02.08.11	139888
Sas179	Karhavaara 1	asuinpaikka jäännös	KP 2	5	0,3	20	V	7484306	3545926	02.08.11	139889
		päärakennus jäännös		1				7484313	3545927		139890
		sauna jäännös		1				7484283	3545917		139891
		autotalli jäännös		1				7484339	3545935		139892
		ulkorakennus jäännös		1				7484286	3545898		139893
		kaivo jäännös		1				7484286	3545905		139894
Sas180	Siyliön Kaitavaara 2	merkkipuu jäännös	KP 2	1	0,0001	20	U	7503367	3537546	03.08.11	139916
Sas181	Siyliön Kaitavaara 3	kämpä jäännös	KP 2	6	0,4	20	H	7503481	3537631	03.08.11	139918
		kämpä jäännös		1				7503486	3537622		139931
		sauna jäännös		1				7503457	3537622		139932
		kuoppa jäännös 1		1				7503494	3537638		139933
		kuoppa jäännös 2		1				7503473	3537629		139934
		kuoppa jäännös 3		1				7503454	3537631		139935
		hirsikasa jäännös		1				7503458	3537648		139936
Sas182	Tammiharjut 1	uittotammi jäännös	KP 2	1	0,25	70	S	7503981	3537515	03.08.11	139937
		valli jäännös		1				7503980	3537500		139938
Sas183	Seiväsvaara 3	kivilatomus jäännös	KP 2	5	0,0014	70	U	7503937	3537687	03.08.11	139939
Sas184	Paavonmaan muistomerkki	muistomerkki	KP 2	1	0,0003	40	A	7499807	3539019	03.08.11	139940
Sas185	Porkkaharju 2	pyyntikuoppa jäännös	MA 2	1	0,004	30	M	7497033	3538942	04.08.11	139941
Sas186	Porkkaharju 1	Kurisian ja Keijitsan kenttä	MH 2	15	4	30	M	7497220	3538650	04.08.11	140090
		Kurisian kenttä						7497300	3538620		
		Keijitsan kenttä						7497140	3538740		
		kiviröykkiöryhmä 1						7497316	3538813		

		kiviröykkiö 1						7497296	3538819		
		kiviröykkiö 2						7497307	3538806		
		kiviröykkiö 3						7497309	3538816		
		kiviröykkiö 4						7497329	3538809		
		kiviröykkiö 5						7497338	3538814		
		kiviröykkiö 6						7497335	3538818		
		kiviröykkiö 7						7497327	3538822		
		kiviröykkiö 8						7497318	3538803		
		kiviröykkiö 9						7497323	3538801		
		kiviröykkiö 10						7497337	3538795		
		kiviröykkiö 11						7497295	3538805		
		kiviröykkiö 12						7497304	3538825		
		kiviröykkiö 13						7497297	3538825		
Sas187	Kieroselkä 1	kämpä jäännös	KP 2	1	0,006	10	S	7497393	3546483	04.08.11	139942
Sas188	Kieroselkä 2	kämpä jäännös	KP 2	3	0,014	40	S	7496011	3545184	04.08.11	139943
		kämpä jäännös		1				7496011	3545184		
		kuoppa jäännös		1							
		merkkipuu jäännös		1							
Sas190	Kieroselkä 3	kämpä jäännös	KP 2	2	0,009	40	S	7494287	3546097	04.08.11	139945
Sas191	Kieroselkä 4	kämpä jäännös	KP 2	7	0,26	40	S	7493535	3545428	05.08.11	139946
		kämpä jäännös		2				7493541	3545424		139947
		talli jäännös		2				7493538	3545404		139948
		sauna jäännös		2				7493518	3545456		139949
		veistetty puu jäännös		1				7493557	3545412		139951
Sas193	Kieroselkä 5	uittotammi jäännös	KP 2	1	0,13	40/70	V	7493408	3545957	05.08.11	139954
		valli jäännös		1				7493396	3545955		139955
Sas194	Kieroselkä 6	kämpä jäännös	KP 2	2	0,08	70	S	7493737	3546737	05.08.11	139962
		kämpä jäännös 1		1				7493734	3546745		139963
		kämpä jäännös 2		1				7493744	3546726		139964

Sas195	Kieroselkä 7	kämpä jäännös	KP 2	1	0,006	0/40	S	7492590	3547365	05.08.11	139966
Sas196	Kieroselkä 8	rakennus jäännös	KP 2	1	0,01	30	U	7492684	3547316	05.08.11	139968
Sas197	Pikku Letsausseleä 1	kämpä jäännös	KP 2	2	0,15	20/30	S	7490437	3553459	05.08.11	139969
		kämpä jäännös 1		1				7490420	3553460		139970
		kämpä jäännös 2		1				7490449	3553457		139971
Sas199	Marjavaaranselkä 1	lihasaiho jäännös	KP 2	3	0,007	70	H	7497205	3552127	08.08.11	139985
		lihasaiho jäännös		1							
		naulapuu jäännös 1		1							
		naulapuu jäännös 1		1							
Sas200	Letsausselejänuusikko 1	kämpä jäännös	KP 2	2	0,01	40/10	S	7492861	3548992	08.08.11	139987
Sas201	Letsausselejänuusikko 2	kämpä jäännös	KP 2	2	0,016	70	S	7492917	3549278	08.08.11	139988
Sas202	Päivjäänkä 1	parkkikasa jäännös	KP 2	4	0,001	20	U	7489164	3552190	10.08.11	140002
Sas203	Iso Letsausseleä 3	kolmiomittauksen puunlatvamerkki jäännös	KP 2	1	0,0001	30	V	7492513	3552370	11.08.11	140004
Sas204	Iso Letsausseleä 4	parkkuupukki jäännös	KP 2	1	0,0001	30	U	7492531	3552340	11.08.11	140005
Sas205	Iso Marjavaara 1	kolmiomittaustorni jäännös	KP 2	1	0,007	70	V	7498901	3552316	12.08.11	140008
Sas206	Petäjikkö-Kurtsapalo 2	kämpä jäännös	KP 2	7	0,32	20	U	7485193	3535039	12.08.11	140010
		kämpä jäännös		1				7485178	3535026		140013
		kiviröykkiö jäännös		1				7485196	3535031		140014
		talli jäännös		1				7485187	3535053		140016
		kuoppa jäännös 1		1				7485164	3535043		140012
		venepaikka jäännös		1				7485231	3535055		140011
		kuoppa jäännös 2		1				7485202	3535028		140015
		polku jäännös		1				7485202	3535092		140017
Sas208	Kiurujärvi Iso Kiurulahti 1	torppa jäännös	KP 2	1	0,0025	10	S	7492915	3517113	18.08.11	140018
Sas209	Hangasvaarankirkko	tarinapaikka	KP 2	1	4,6	50/70	M	7493892	3528513	18.08.11	140019
Sas210	Värriö 1	lato jäännös 1	KP 2	1	0,004	20	P	7487014	3541650	19.08.11	140037
Sas211	Värriö 2	lato jäännös 2	KP 2	1	0,004	70	P	7486946	3541452	19.08.11	140039
Sas212	Värriö 3	lato jäännös 3	KP 2	1	0,04	70	P	7486845	3541334	19.08.11	140041
Sas213	Värriö 4	lato jäännös 4	KP 2	1	0,005	70	P	7486889	3541310	19.08.11	140046

Sas214	Rovaselkä 1	kämpä jäännös	KP 2	6	0,2	10	V	7471897	3541953	22.08.11	140067
		rakennus jäännös 1		1				7471891	3541965		140075
		rakennus jäännös 2		1				7471888	3541951		140076
		kuoppa jäännös 1		1				7471902	3541932		140077
		kuoppa jäännös 2		1				7471902	3541931		140078
		kuoppa jäännös 3		1				7471900	3541940		140079
		kuoppa jäännös 4		1				7471921	3541939		140080
Sas215	Korkiakangas 1	ristikko jäännös	SH 2	100	80	30	H	7479537	3524083	16.08.2011	137421
Sas216	Iso Lusikkavaara 1	ristikko jäännös	SH 2	100	65	20/30	H	7479555	3521409	16.08.11	137432
Sas217	Arajärvi Haudanniemi 2	hautapaikka jäännös	MH 2	1	0,0002	40	H	7497201	3534731	27.07.11	139831

Luokituksen selitteet

Koodi	Inventointikohteen koodinro	Luokittelu		MA	Kasvatusluokka		Löytötapa	
			ajoittamaton muinaisjäännös	1	aukea	0	uusi löytö	U
Nimi	Reiska-nimi			MA	taimikko	10	muinaisjäännösrekisteri	M
Tyyppi	kohdetyyppi (Reiska-nimi 2)			MA	nuori kasvatusmetsä	20	sutigis tietokanta	S
Luokittelu	esihist. Muinaisjäännös lk 1-3	ME	kulttuuriperintökohde lk. 1-3	3	varttunut kasvatusmetsä	30	reiska tietokanta	R
		1		KP 1	kasvatusmetsä	30	peruskartalla	P
		ME		KP 2	uudistuskypsä metsä	40	vanhat kartat	V
		2		KP 3	uudistusvaihe	50	muu arkistolähde	A
		ME		KP 3	uudistusvaihe	50	haastattelu	H
		3		KP 3	uudistusvaihe	50		
	hist. muinaisjäännös lk. 1-3	MH	sotahistoriallinen kohde lk. 1-3	1	erirakenteinen metsä	60		
		1		SH 1	erirakenteinen metsä	60		
		MH		SH 2	kitumaa / joutomaa	70		
		2		SH 2	kitumaa / joutomaa	70		
		MH		SH 3				
		3		SH 3				
			rakennusperintökohde lk. 1-3	RP 1				
				RP 2				
				RP 3				

2011

KM 38954

Savukoski Kuissuvanto 2

KM 38954

*Kivikautisia löytöjä, jotka Siiri Tolonen toimitti
Kansallismuseon kokoelmiin
inventointimatkaltaan Kuissuvanto 2
esihistorialliselle asuinpaikalle.*

*Ks. S. Tolosen inventointikertomus arkeologian
osaston arkistossa.*

Diar. 14.11.2011

S. T.

- | | |
|------------------------------------|-------|
| 1. Kvartsi-iskoksia, 2 kpl, | 2,2 g |
| Metsätie | |
| p=3529889, i=7474030, z=170 m mpy | |
| 2. Kvartsi-iskoksia, 1 kpl, | 2,6 g |
| Koepisto 1 | |
| p=3529918, i=7474052, z=168 m mpy | |
| 3. Palanutta luuta, 2 kpl | 2,5 g |
| Metsätie | |
| p=3529889, i=7474030, z=170 m mpy | |

*Löytöpaikka sijaitsee Luirojoen länsirannalla
Kuissuvannon talolta etelään kulkevalla
metsätiellä.*

p=3529889, i=7474030, z= 170 m mpy

Keskikoordinaatti, GPS-mittaus

2011

KM 38955

Savukoski Koskeloniva 1

KM 38955

*Kivikautisia löytöjä, jotka Siiri Tolonen toimitti
Kansallismuseon kokoelmiin
inventointimatkaltaan Koskeloniva 1
esihistorialliselle asuinpaikalle.*

*Ks. S. Tolosen inventointikertomus arkeologian
osaston arkistossa.*

Diar. 14.11.2011

S. T.

1. Kvartsi-iskoksia, 5 kpl, 9,8 g
p=3532450, i=7478953, z=188 m mpy

2. Palanutta luuta, 1 kpl 0,1 g
p=3532487, i=7479082, z=186 m mpy

*Löytöpaikka sijaitsee Luirojoen itärannalla
Koskelonivan kohdalla metsätiellä.*

p=3532450, i=7478953, z= 188 m mpy

Keskikoordinaatti, GPS-mittaus

2011

KM 38956

Savukoski Vaikosojansuu 1

KM 38956

*Kivikautisia löytöjä, jotka Siiri Tolonen toimitti
Kansallismuseon kokoelmiin
inventointimatkaltaan Vaikosojansuu 1
esihistorialliselle asuinpaikalle.*

*Ks. S. Tolosen inventointikertomus arkeologian
osaston arkistossa.*

Diar. 14.11.2011

S. T.

1. Kvartsi-iskoksia, 3 kpl, 4,6 g
Alue 1
p=3528713, i=7471830, z=170 m mpy

2. Kvartsi-iskoksia, 3 kpl, 5,7 g
Alue 2
p=3528708, i=7471873, z=170 m mpy

3. Kvartsi-iskoksia, 2 kpl, 3,8 g
Alue 3
p=3528718, i=7471800, z=170 m mpy

*Löytöpaikka sijaitsee Luiron länsirannalla
Vaikosojan suun eteläpuolella.*

*p=3528711, i=7471851, z=170 m mpy
Keskikoordinaatti, GPS-mittaus*

2011

KM 38957

Savukoski Ylimmäinen Angelvaara 1

KM 38957

*Kivikautisia löytöjä, jotka Siiri Tolonen toimitti
Kansallismuseon kokoelmiin
inventointimatkaltaan Ylimmäinen Angelvaara 1
esihistorialliselle asuinpaikalle.*

*Ks. S. Tolosen inventointikertomus arkeologian
osaston arkistossa.*

Diar. 14.11.2011

S. T.

1. Kvartsi-iskoksia, 2 kpl, 0,1 g
Polku
p=3525221, i=7497757, z=207 m mpy

2. Kvartsi-iskoksia, 4 kpl, 44,5 g
Koepisto 2
p=3525221, i=7497756, z=207 m mpy

3. Kvartsi-iskoksia, 17 kpl, 59,7 g
Koepisto 4
p=3525218, i=7497763, z=207 m mpy

*Löytöpaikka sijaitsee Angeljoen itärannalla
Ylimmäisen Angelvaaran lounaispuolella.*

*p=3525221, i=7497757, z=207 m mpy
Keskikoordinaatti, GPS-mittaus*

2011

KM 38958

Savukoski Arajärvi Hietalahti 1

KM 38958

*Kivikautisia löytöjä, jotka Siiri Tolonen toimitti
Kansallismuseon kokoelmiin
inventointimatkaltaan Arajärvi Hietalahti 1
esihistorialliselle asuinpaikalle.*

*Ks. S. Tolosen inventointikertomus arkeologian
osaston arkistossa.*

Diar. 14.11.2011

S. T.

1. Kvartsi-iskoksia, 3 kpl,

7,5 g

*Löytöpaikka sijaitsee Arajärven länsirannalla
Hietalahden kohdalla hiekkarannalla.*

p=3534294, i=7496359, z=250 m mpy

Keskikoordinaatti, GPS-mittaus

2011

KM 38959

Savukoski Arajärvi Peurahieta 1

KM 38959

*Kivikautisia löytöjä, jotka Siiri Tolonen toimitti
Kansallismuseon kokoelmiin
inventointimatkaltaan Arajärvi Peurahieta 1
esihistorialliselle kvartsilöytöpaikalle.*

*Ks. S. Tolosen inventointikertomus arkeologian
osaston arkistossa.*

Diar. 14.11.2011

S. T.

1. Kvartsi-iskoksia, 1 kpl,

26,6 g

*Löytöpaikka sijaitsee Arajärven pohjoisrannalla
Peurahiedan kohdalla hiekkarannalla.*

p=3536453, i=7497744, z=250 m mpy

Keskikoordinaatti, GPS-mittaus