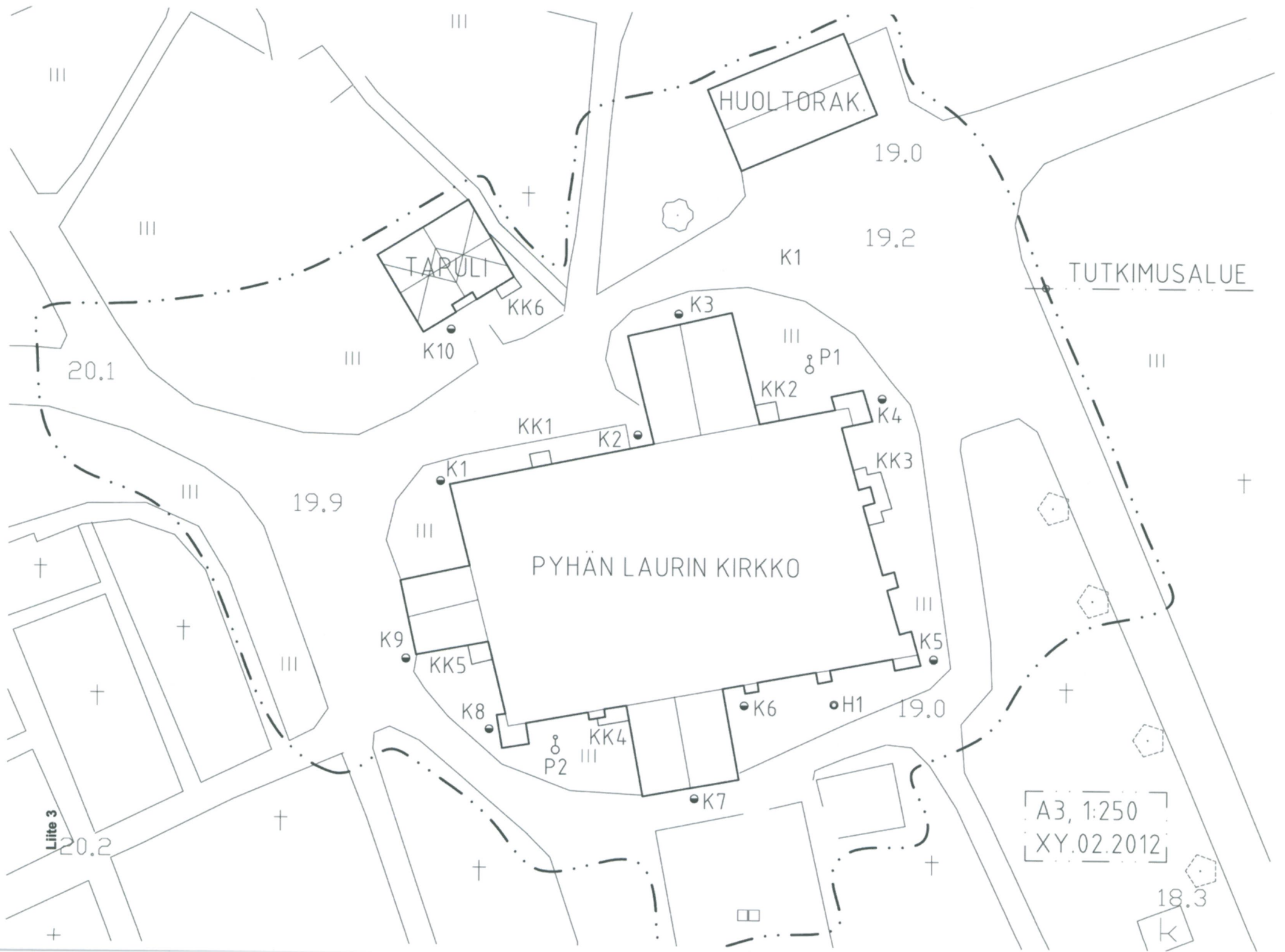


Vantaa Pyhän Laurin kirkko 2012
Digikuvaluettelo

VKM kuva- arkisto	Ala- numero	Pvm	Alue	Kuvaus	Suunta	Kuvaaja
1057	1	22.5.2012	KK1	Yleiskuva ennen kuopan avaamista	N-sta	Andreas Koivisto
1057	2	22.5.2012	KK2	Yleiskuva ennen kuopan avaamista	NE-sta	Andreas Koivisto
1057	3	22.5.2012	KK3	Yleiskuva ennen kuopan avaamista	E-sta	Andreas Koivisto
1057	4	22.5.2012	KK4	Yleiskuva ennen kuopan avaamista	S-sta	Andreas Koivisto
1057	5	22.5.2012	KK5	Yleiskuva ennen kuopan avaamista	SW-sta	Andreas Koivisto
1057	6	22.5.2012	KK6	Yleiskuva ennen kuopan avaamista	SW-sta	Andreas Koivisto
1057	7	22.5.2012		Yleiskuva kirkosta	NE-sta	Andreas Koivisto
1057	8	22.5.2012		Yleiskuva kirkosta	W-sta	Andreas Koivisto
1057	9	22.5.2012		Yleiskuva kirkosta	S-sta	Andreas Koivisto
1057	10	22.5.2012	KK1	Pinnan muovi- ja eristevillakerros	W-sta	Andreas Koivisto
1057	11	22.5.2012	KK1	Täytömaan alainen pinta	W-sta	Andreas Koivisto
1057	12	22.5.2012	KK1	Seinän viereinen laastikerros	N-sta	Andreas Koivisto
1057	13	22.5.2012		Geounion kairaa kirkon kellarin lattiaa		Andreas Koivisto
1057	14	22.5.2012	KK2	Muovin ja eristevillan alainen pinta	N-sta	Andreas Koivisto
1057	15	22.5.2012	KK1	Saven- ja hiekkansekaisen siltin pinta	N-sta	Andreas Koivisto
1057	16	22.5.2012	KK2	Pohjataso - peruskallio	N-sta	Andreas Koivisto
1057	17	22.5.2012	KK2	S-profiili	N-sta	Andreas Koivisto
1057	18	22.5.2012	KK2	W-profiili	E-sta	Andreas Koivisto
1057	19	22.5.2012	KK1	Pohjataso	N-sta	Andreas Koivisto
1057	20	22.5.2012	KK1	Pohjataso	E-sta	Andreas Koivisto
1057	21	22.5.2012	KK1	S-profiili (kirkon N-seinä)	N-sta	Andreas Koivisto
1057	22	22.5.2012	KK3	Pinnan muovi- ja eristekerros	E-sta	Andreas Koivisto
1057	23	22.5.2012	KK3	Tukipilarin S-puolella oleva savitäyttö	E-sta	Andreas Koivisto
1057	24	23.5.2012	KK3	Pinta putsattu kaivinkoneen jäljiltä	N-sta	Andreas Koivisto
1057	25	23.5.2012	KK3	Pohjataso ennen laajennusta	E-sta	Andreas Koivisto
1057	26	23.5.2012	KK3	Tukipilarin N-puolella oleva W-profiili	E-sta	Andreas Koivisto
1057	27	28.5.2012	KK4	Täytömaan alainen pinta	E-sta	Andreas Koivisto
1057	28	28.5.2012	KK3	Laajennus, purkumaan pinta	N-sta	Andreas Koivisto
1057	29	28.5.2012	KK3	NE-kulman pääkallot	S-sta	Andreas Koivisto
1057	30	28.5.2012	KK4	Pohjataso	E-sta	Andreas Koivisto
1057	31	28.5.2012	KK4	Pohjataso	S-sta	Andreas Koivisto
1057	32	28.5.2012	KK4	N-profiili (kirkon S-seinä)	S-sta	Andreas Koivisto
1057	33	29.5.2012	KK5	Muovin ja eristevillan alainen pinta	S-sta	Andreas Koivisto
1057	34	29.5.2012	KK3	Pohjataso ennen toista laajennusta	N-sta	Andreas Koivisto
1057	35	30.5.2012	KK5	Työkuva	W-sta	Andreas Koivisto
1057	36	30.5.2012	KK1	Yleisnäkyvä	NW-sta	Andreas Koivisto
1057	37	30.5.2012	KK2	Yleisnäkyvä	N-sta	Andreas Koivisto
1057	38	30.5.2012	KK3	Yleisnäkyvä	NE-sta	Andreas Koivisto
1057	39	30.5.2012	KK4	Yleisnäkyvä	E-sta	Andreas Koivisto
1057	40	30.5.2012	KK5	Työkuva	S-sta	Andreas Koivisto
1057	41	30.5.2012	KK5	Pohjataso	S-sta	Andreas Koivisto
1057	42	30.5.2012	KK5	N-profiili (kirkon S-seinä)	S-sta	Andreas Koivisto
1057	43	30.5.2012	KK5	E-profiili (asehuoneen länsiseinä)	W-sta	Andreas Koivisto
1057	44	30.5.2012		Yleiskuva kirkosta ja tapulista	NW-sta	Andreas Koivisto

1057	45	31.5.2012	KK3 Työkuva	N-sta	Riikka Väisänen
1057	46	31.5.2012	KK3 Työkuva	SE-sta	Riikka Väisänen
1057	47	31.5.2012	KK5 NE-kulmaan muurattu pääkallo	SW-sta	Andreas Koivisto
1057	48	31.5.2012	KK3 Sähkökaapelin korjaus	E-sta	Andreas Koivisto
1057	49	31.5.2012	KK5 N-profiili (kirkon S-seinä)	S-sta	Andreas Koivisto
1057	50	31.5.2012	KK7 Pintamullan alainen pinta	E-sta	Andreas Koivisto
1057	51	31.5.2012	KK7 Yleisnäkymä	E-sta	Andreas Koivisto
1057	52	31.5.2012	KK3 Toisen laajennuksen pohjataso	E-sta	Andreas Koivisto
1057	53	31.5.2012	KK3 Tukipilarin S-puolella oleva W-profiili	E-sta	Andreas Koivisto
1057	54	1.6.2012	KK3 E-profiili 1/3	W-sta	Andreas Koivisto
1057	55	1.6.2012	KK3 E-profiili 2/3	W-sta	Andreas Koivisto
1057	56	1.6.2012	KK3 E-profiili 3/3	W-sta	Andreas Koivisto
1057	57	1.6.2012	KK3 E-profiili, panorama-kuva	W-sta	Andreas Koivisto
1057	58	1.6.2012	KK7 W-profiili	E-sta	Andreas Koivisto
1057	59	1.6.2012	KK6 Täytemaan alainen pinta	W-sta	Andreas Koivisto
1057	60	1.6.2012	KK4 N-profiilia puhdistettu lisää, pohjataso	S-sta	Andreas Koivisto
1057	61	1.6.2012	KK4 N-profiilia puhdistettu lisää	S-sta	Andreas Koivisto
1057	62	1.6.2012	KK6 Laastikerroksen alainen savikerros	W-sta	Andreas Koivisto
1057	63	4.6.2012	KK6 Pohjataso	W-sta	Andreas Koivisto
1057	64	4.6.2012	KK6 N-profiili (kirkon eteisen S-seinä)	S-sta	Andreas Koivisto
1057	65	4.6.2012	KK6 W-profiili	E-sta	Andreas Koivisto
1057	66	6.6.2012	KK1 Kuoppa täytetty ja ennallistettu	N-sta	Andreas Koivisto
1057	67	6.6.2012	KK2 Kuoppa täytetty ja ennallistettu	N-sta	Andreas Koivisto
1057	68	6.6.2012	KK3 Kuoppa täytetty ja ennallistettu	E-sta	Andreas Koivisto
1057	69	6.6.2012	KK4 Kuoppa kaivausten jälkeen	SE-sta	Andreas Koivisto
1057	70	6.6.2012	KK5 Kuoppa täytetty ja ennallistettu	S-sta	Andreas Koivisto
1057	71	6.6.2012	KK6 Kuoppa täytetty ja ennallistettu	SW-sta	Andreas Koivisto
1057	72	6.6.2012	KK6 Kuoppa täytetty ja ennallistettu	W-sta	Andreas Koivisto
1057	73	6.6.2012	KK7 Kuoppa täytetty ja ennallistettu	E-sta	Andreas Koivisto



HUOLTORAK.

TUTKIMUSALUE

PYHÄN LAURIN KIRKKO

A3, 1:250
XY.02.2012

Liite 3

18.3

K

KARTTALUETTELO


Liite 4

Vantaa Pyhän Laurin kirkko 2012**Andreas Koivisto**

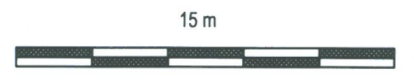
Kartta nro	Alue, dokumentointitaso, profiili	MK	Päivä	Piirtäjä
1	Yleiskartta 1, koekuopat 1-7	1:300	14.6.2012	R.V.
2	Yleiskartta 2, vuosien 2006 ja 2007 kaivausalueet sekä vuoden 2012 koekuopat	1:300	15.6.2012	R.V.
3	Koekuoppa 1, N- ja S-profiilit	1:25	22.5.2012	R.V.
4	Koekuoppa 2, S-, W- ja E-profiilit sekä pohjataso	1:25	22.5.2012	A.K. Puht.piirt. R.V.
5	Koekuoppa 3, pohjataso	1:25	29.6.2012	A.K. Puht.piirt. R.V.
6	Koekuoppa 3, E- ja W-profiilit	1:25	29.6.2012	A.K. Puht.piirt. R.V.
7	Koekuoppa 4, S-profiili sekä pohjataso	1:25	29.6.2012	R.V.
8	Koekuoppa 5, S-, E- ja N-profiilit sekä pohjataso	1:25	30.6.2012	R.V.
9	Koekuoppa 6, N-, E- ja W-profiilit	1:25	4.6.2012	A.K. & R.V. Puht.piirt. A.K. & R.V.
10	Koekuoppa 7, E- ja W-profiilit	1:25	1.6.2012	R.V.

R.V. = Riikka Väisänen


A.K. = Andreas Koivisto



 Koeuoppa



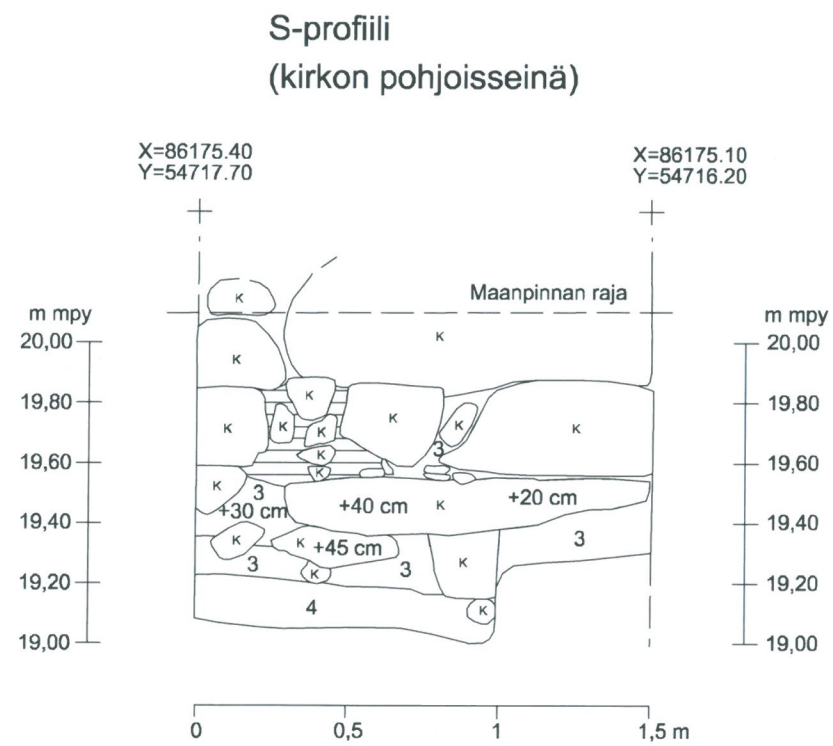
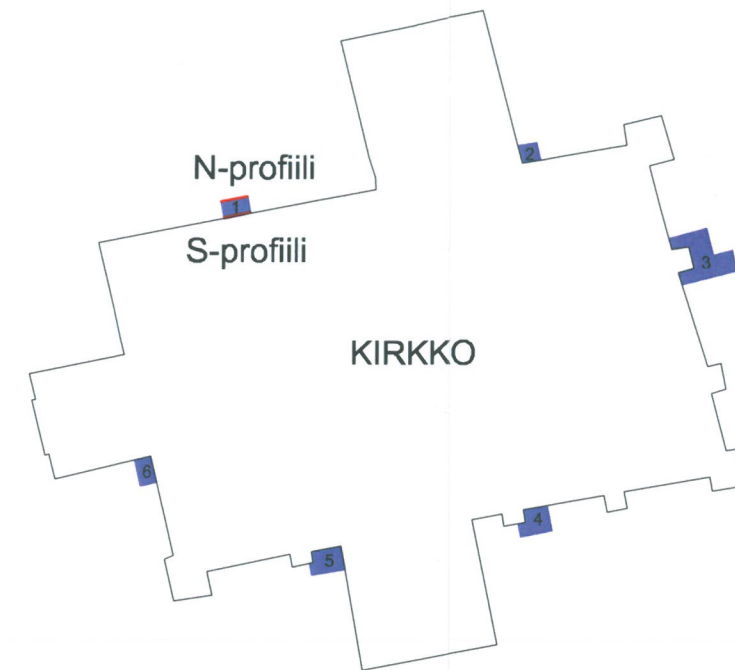
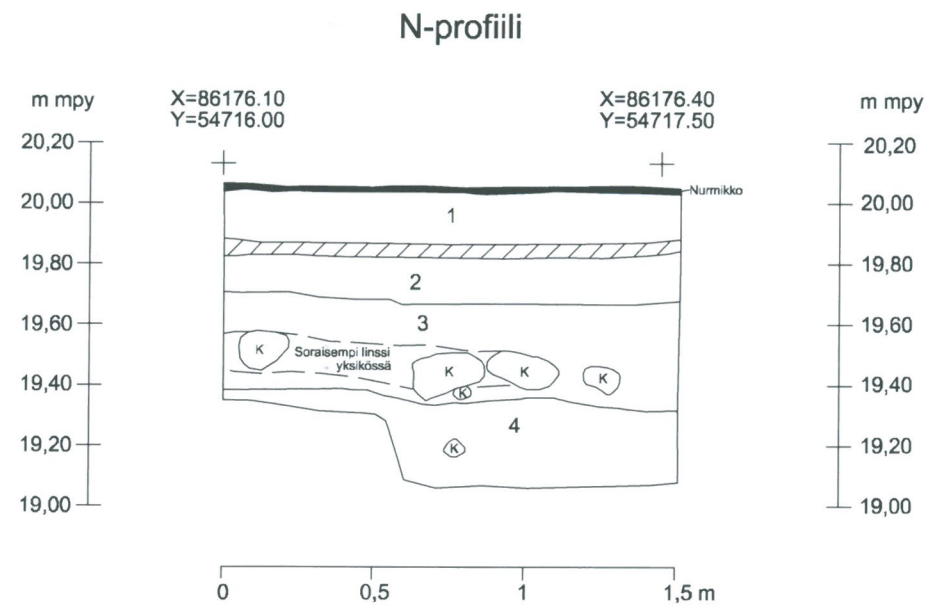
<p>VANTAA Pyhän Laurin kirkko Andreas Koivisto 2012</p>	<p>Yleiskartta Koeuopat 1-7 Mk 1:300</p>
<p>MITTAUSDOKUMENTOINTI Riikka Väisänen 2012 Puht.piirt. Riikka Väisänen 2012 Pohjakartta: GeoUnion Oy</p>	<p>TUTKIMUSLAITOS: VANTAAN KAUPUNGINMUSEO ARKISTO: MUSEOVIRASTON ARKISTO, HELSINKI Kartta 1</p>



- Koekuoppa
- Vuoden 2006 kaivausalue
- Vuoden 2007 kaivausalue



<p>VANTAA Pyhän Laurin kirkko Andreas Koivisto 2012</p>	<p>Yleiskartta 2 Vuosien 2006 ja 2007 kaivausalueet sekä vuoden 2012 koekuoppien paikat Mk 1:300</p>
<p><small>MITTAUSDOKUMENTOINTI Andreas Koivisto, Kalle Luoto & Ilari Kurri 2006 & 2007 Riikka Väisänen 2012 Puht.piirt. Riikka Väisänen 2012 Pohjakartta: GeoUnion Oy</small></p>	<p><small>TUTKIMUSLAITOS: VANTAAN KAUPUNGINMUSEO ARKISTO: MUSEOVIRASTON ARKISTO, HELSINKI</small></p> <p style="text-align: center;">Kartta 2</p>

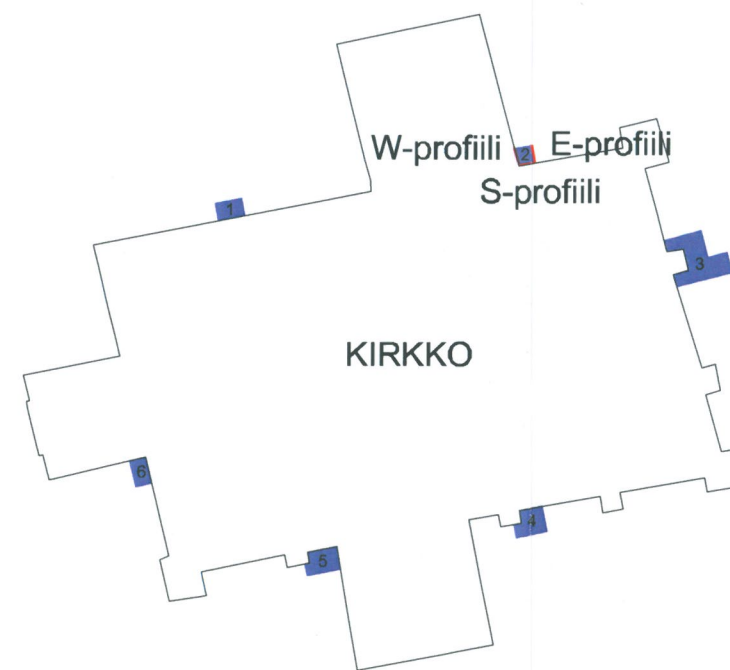
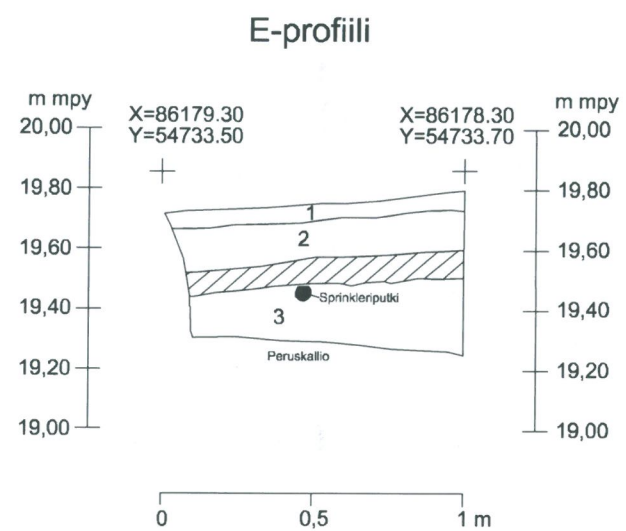
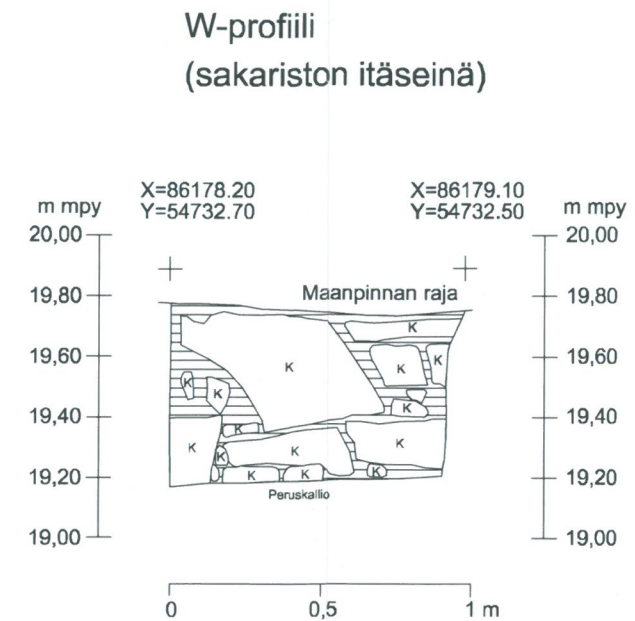
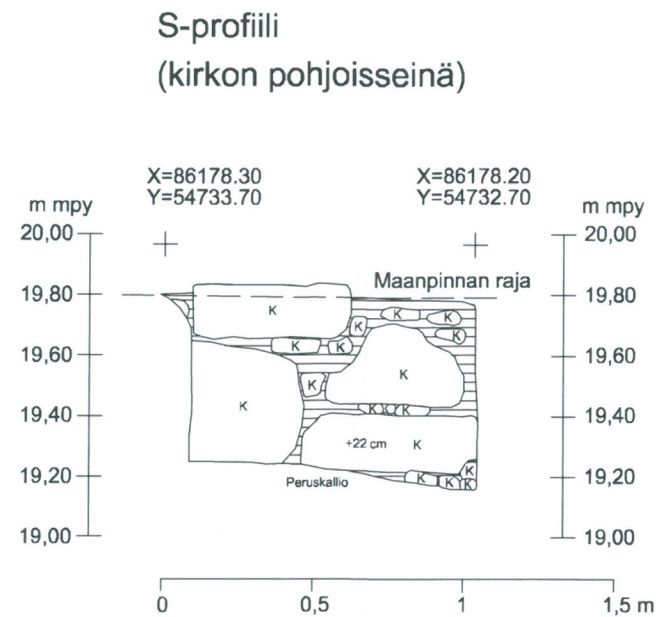
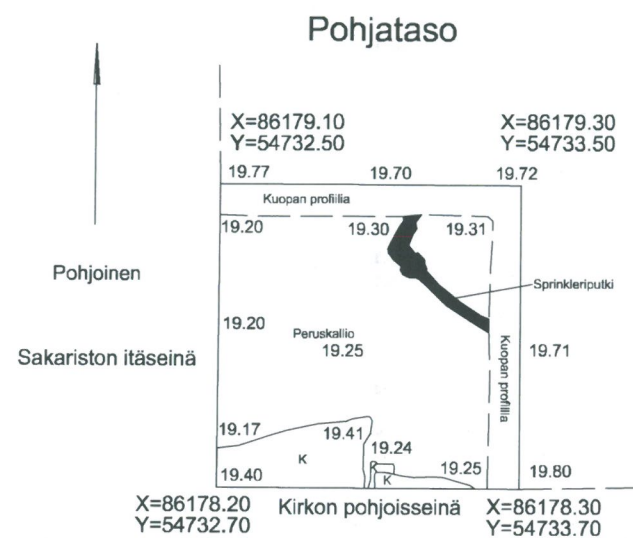


- Kivi
- Nurmikko
- Villa
- Laasti




- 1 Savi
- 2 Karkea hiekka (teollinen)
- 3 Savensekainen hiekka (sis. purkumateriaalia)
- 4 Saven- ja siltinsekainen hiekka

VANTAA Pyhän Laurin kirkko Andreas Koivisto	Koekuoppa 1 N- ja S-profiilit Mk 1:25
MITTAUSDOKUMENTOINTI Riikka Väisänen 2012 Puht.piirt. Riikka Väisänen 2012	Tutkimuslaitos: Vantaan kaupungin museo Arkisto: Museoviraston arkisto, Helsinki
Kartta 3	










- Kivi
- Villa
- Laasti

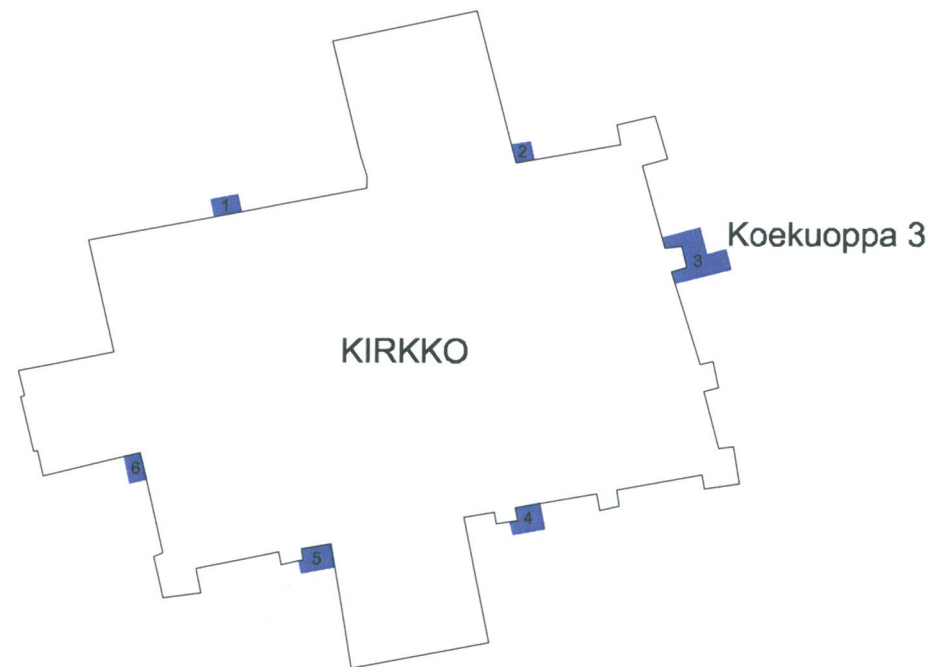
- 1 Koristekivikerros
- 2 Karkea hiekka
- 3 Karkea hiekka (teollinen)



VANTAA Pyhän Laurin kirkko Andreas Koivisto	Koekuoppa 2 W-, S- ja E-profiilit sekä koekuopan pohjataso Mk 1:25
MITTAUSDOKUMENTOINTI Andreas Koivisto 2012 Puht.piirt. Riikka Väisänen 2012	Tutkimuslaitos: Vantaan kaupungin museo Arkisto: Museoviraston arkisto, Helsinki
Kartta 4	

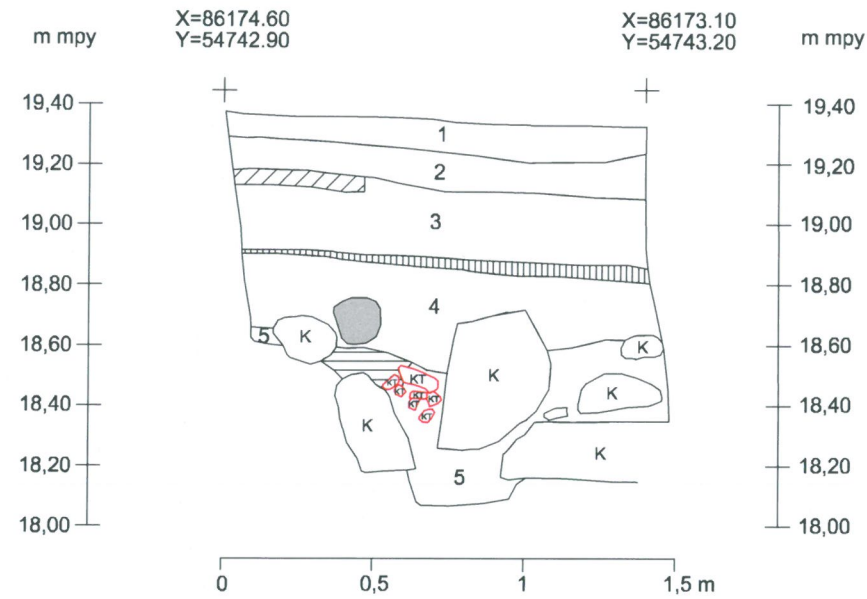


-  Kivi
-  Pääkallo
-  Laasti
-  Savi
-  Purkumateriaalia sisältänyt kerros
-  Korkeusero

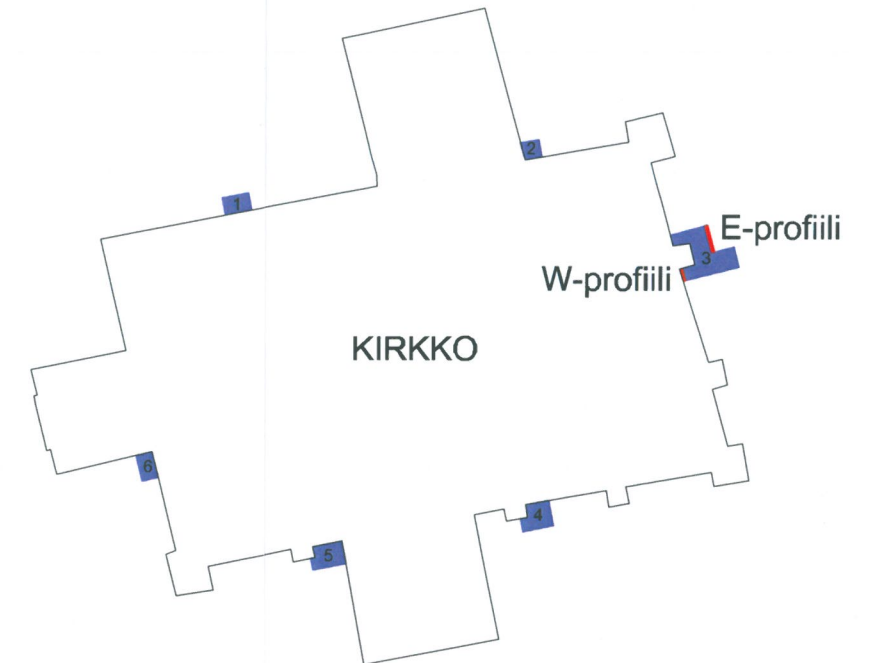
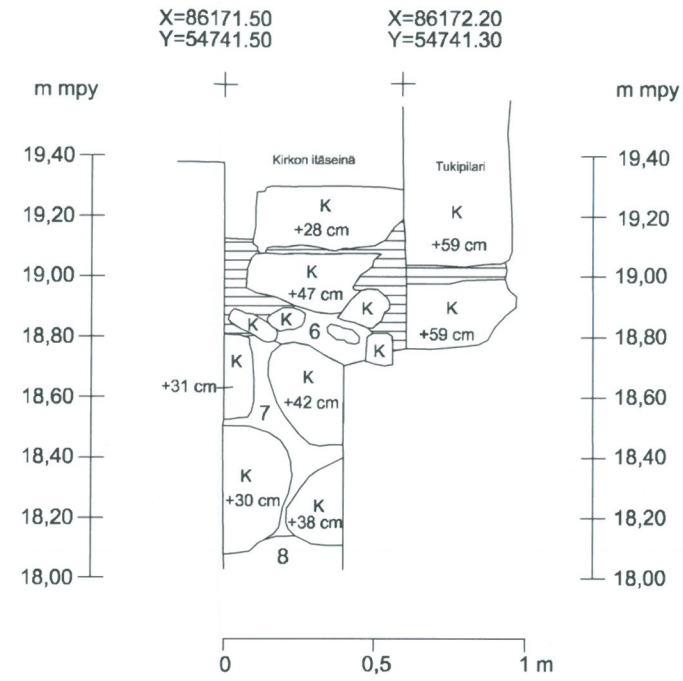


VANTAA Pyhän Laurin kirkko Andreas Koivisto	Koekuoppa 3 Pohjataso Mk 1:25
MITTAUSDOKUMENTOINTI Andreas Koivisto 2012 Puht.piirt. Riikka Väisänen 2012	Tutkimuslaitos: Vantaan kaupunginmuseo Arkisto: Museoviraston arkisto, Helsinki
Kartta 5	

E-profiili



W-profiili (kirkon itäseinä sekä sen tukipilari)



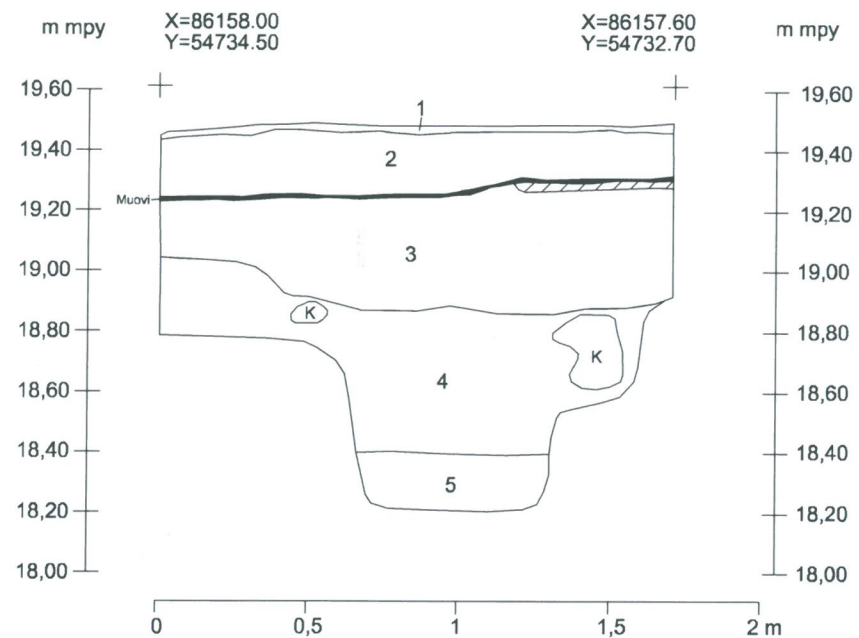
-  Kivi
-  Kattotiili
-  Pääkallo
-  Savensekainen hiekka (vanha maanpinta)
-  Villa
-  Laasti

- 1 Pintamulta
- 2 Savi
- 3 Karkea hiekka (teollinen)
- 4 Tiivis siltinsekainen hiekka
- 5 Savensekainen hiekka (sis. purkumateriaalia)
- 6 Laastinsekainen hiekka
- 7 Siltinsekainen hieno hiekka
- 8 Savi (pohjamaa)

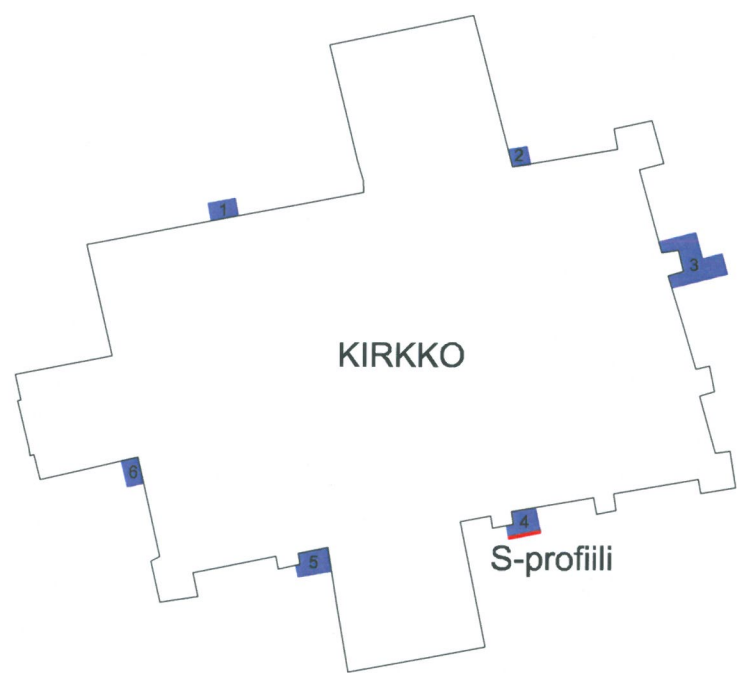
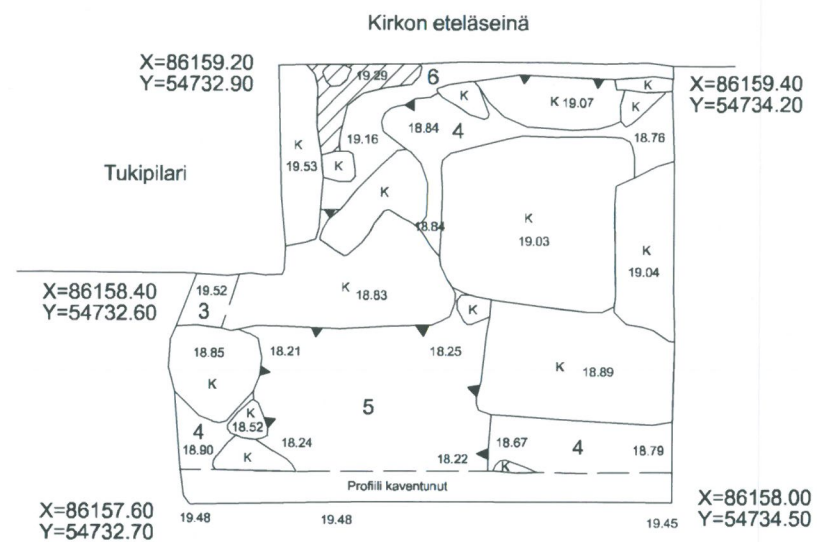


VANTAA Pyhän Laurin kirkko	Koekuoppa 3 E- ja W-profiilit
Andreas Koivisto	Mk 1:25
MITTAUSDOKUMENTOINTI Andreas Koivisto 2012	Tutkimuslaitos: Vantaan kaupunginmuseo Arkisto: Museoviraston arkisto, Helsinki
Puht.piirt. Riikka Väisänen 2012	Kartta 6

S-profiili



Pohjataso



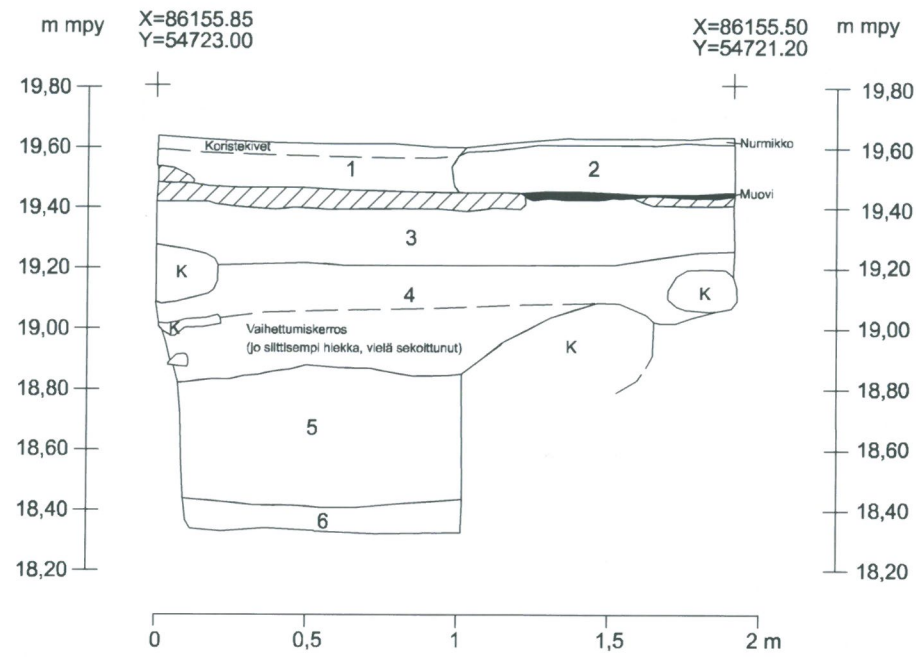
- Kivi
- Muovi
- Villa
- Korkeusero

- 1 Nurmikko
- 2 Savi
- 3 Karkea hiekka (teollinen)
- 4 Siltinsekainen savi
- 5 Savi (pohjamaa)
- 6 Laastinsekainen hiekka

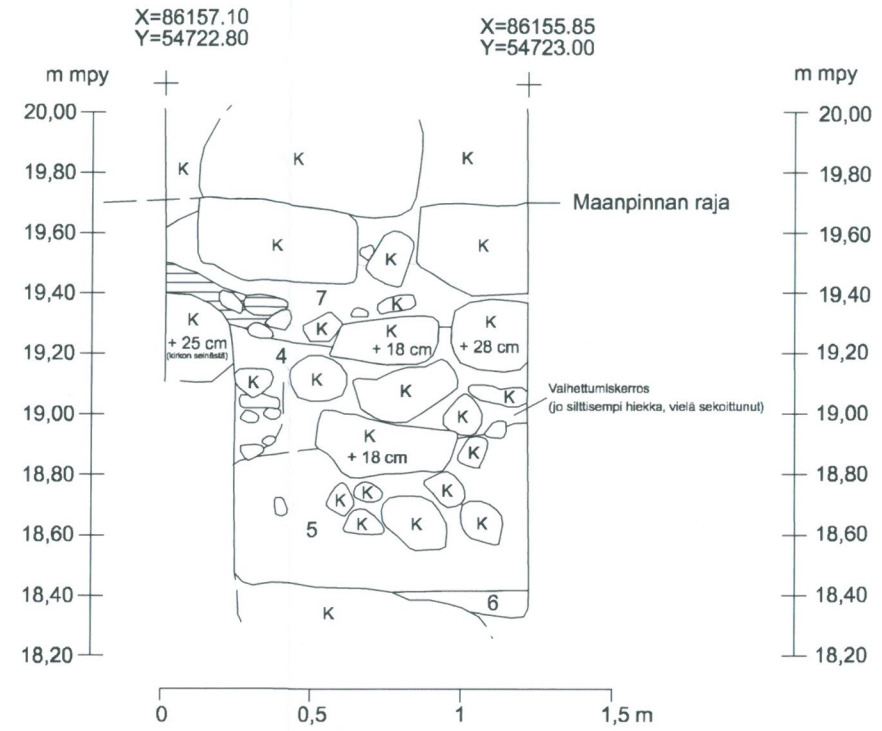


VANTAA Pyhän Laurin kirkko Andreas Koivisto	Koekuoppa 4 S-profiili ja pohjataso Mk 1:25
MITTAUSDOKUMENTOINTI Riikka Väisänen 2012 Puht.piirt. Riikka Väisänen 2012	Tutkimuslaitos: Vantaan kaupunginmuseo Arkisto: Museoviraston arkisto, Helsinki
Kartta 7	

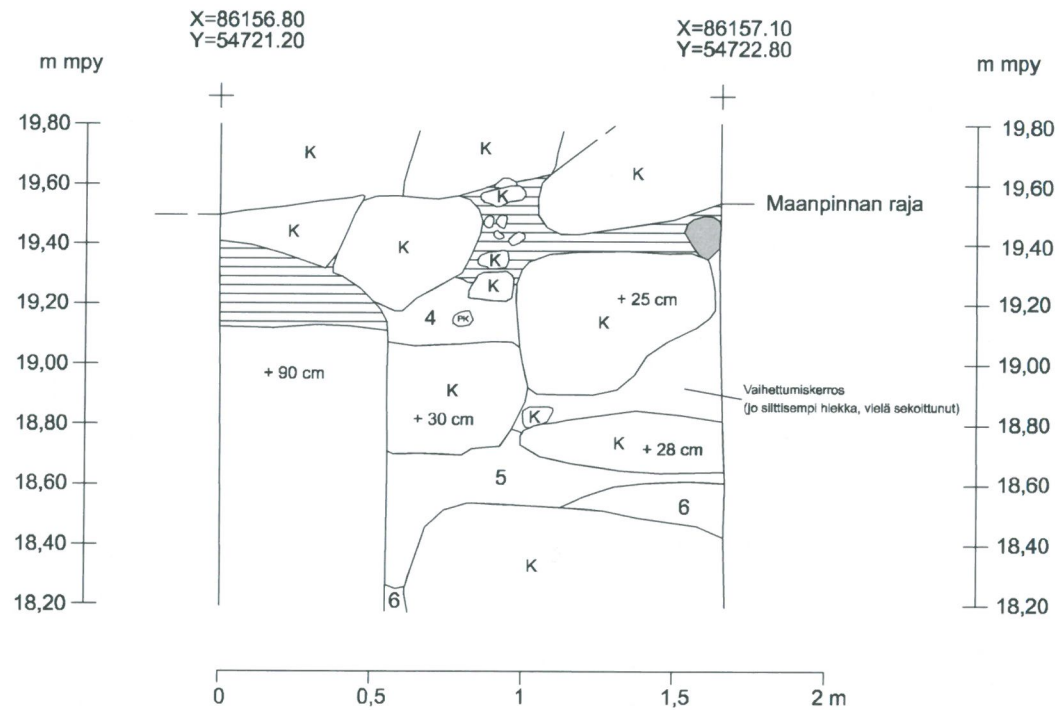
S-profiili



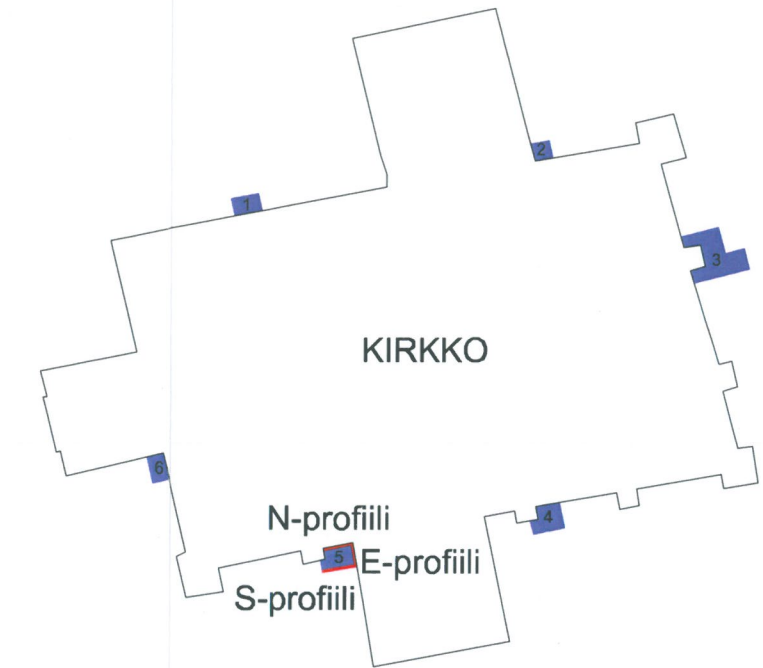
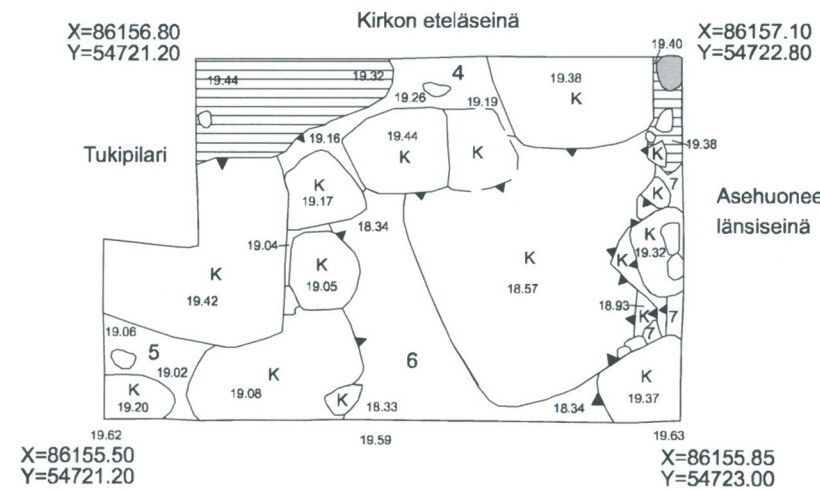
E-profiili (asehuoneen seinä)



N-profiili (kirkon eteläseinä)



Pohjataso



Pohjoinen

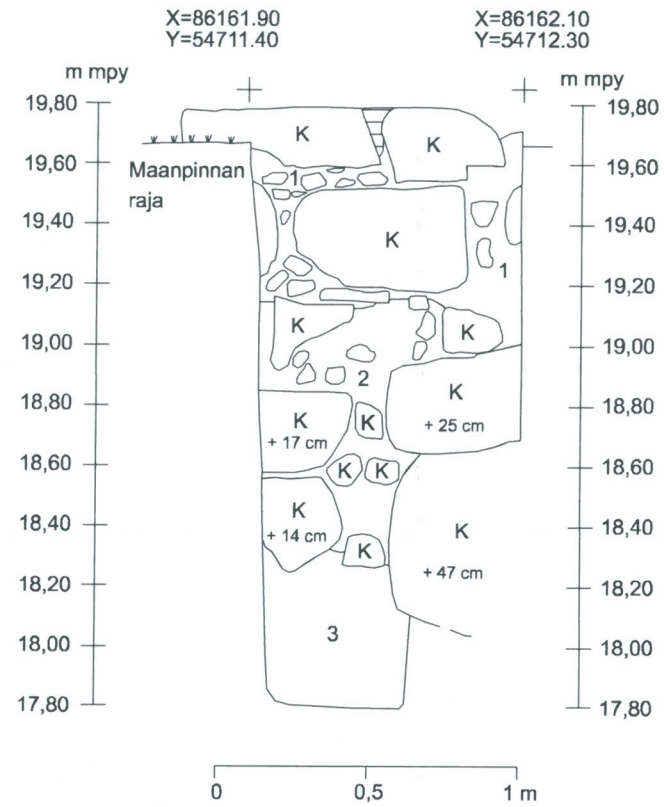


- | | | | |
|--|----------|--|------------|
| | Kivi | | Villa |
| | Pääkallo | | Muovi |
| | Laasti | | Korkeusero |

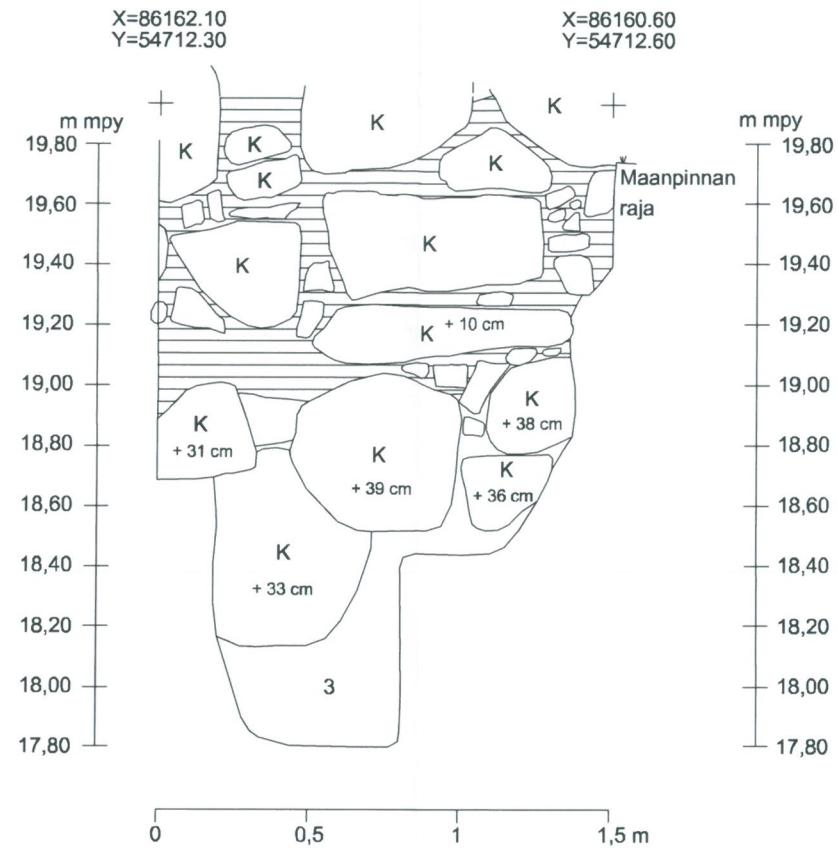
- 1 Koristekivet ja mullansekainen hiekka
- 2 Savi
- 3 Karkea hiekka (teollinen)
- 4 Savensekainen hiekka (sis. purkujätettä)
- 5 Siltisekainen savi
- 6 Savi (pohjamaa)
- 7 Orgaaninen kerros

VANTAA Pyhän Laurin kirkko Andreas Koivisto	Koekuoppa 5 S-, E- ja N-profiilit ja pohjataso Mk 1:25
MITTAUSDOKUMENTOINTI Riikka Väisänen 2012 Puht.piirt. Riikka Väisänen 2012	Tutkimuslaitos: Vantaan kaupunginmuseo Arkisto: Museoviraston arkisto, Helsinki
Kartta 8	

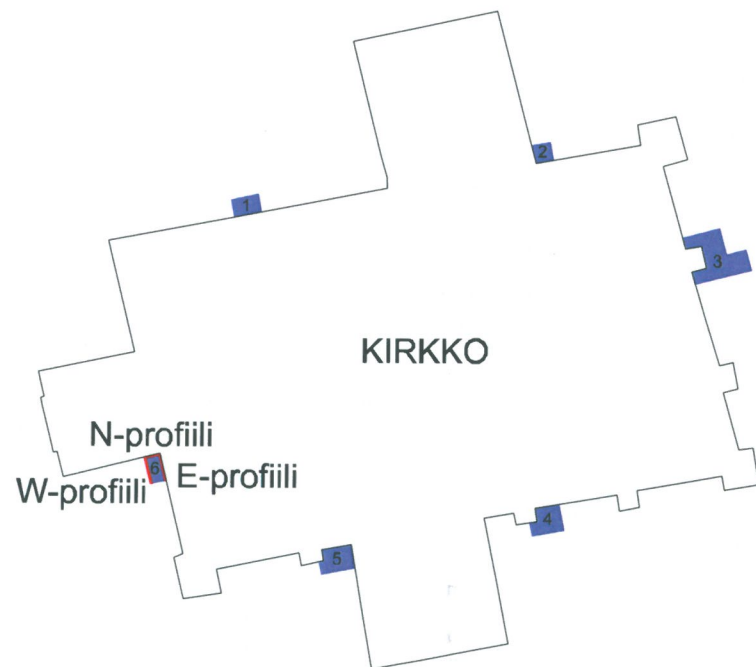
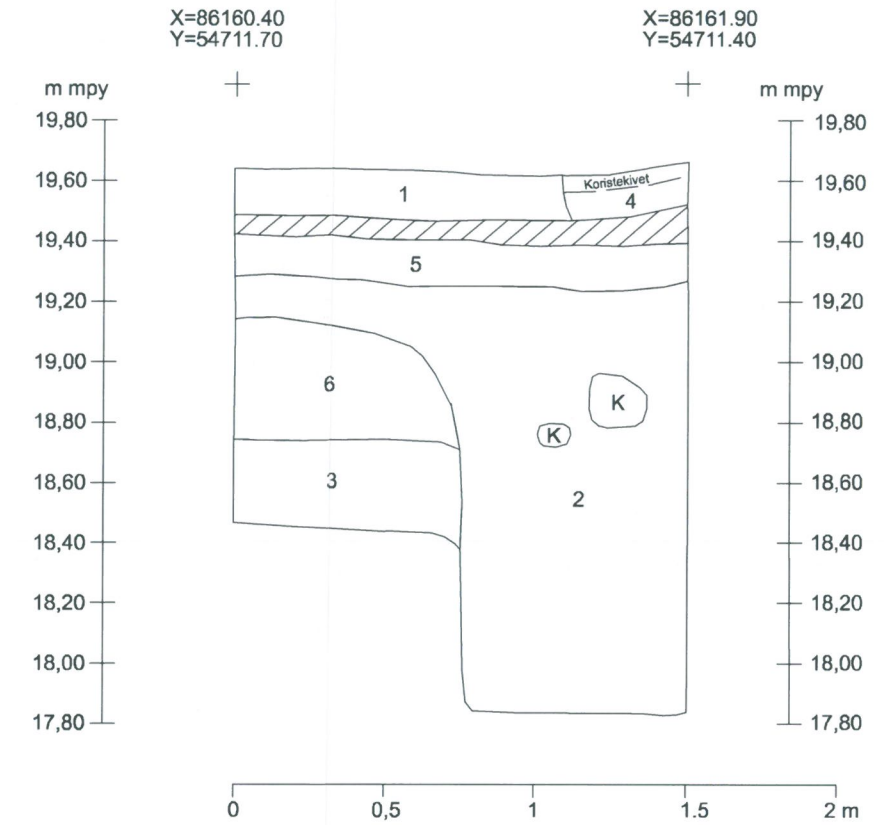
N-profiili
(kirkon kalkittu eteisen seinä)



E-profiili
(kirkon länsiseinä)

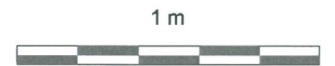


W-profiili

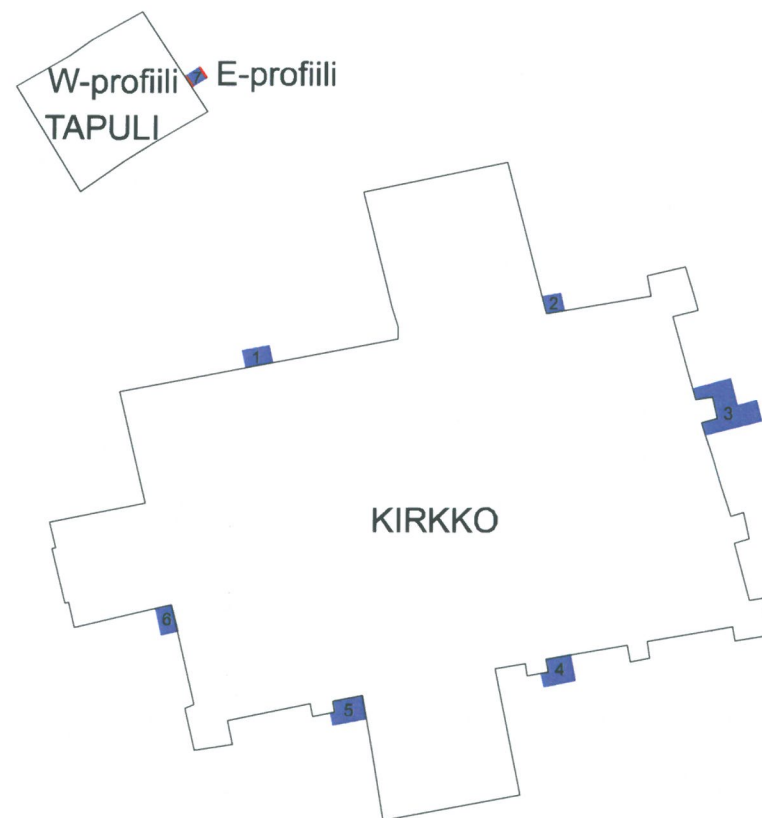
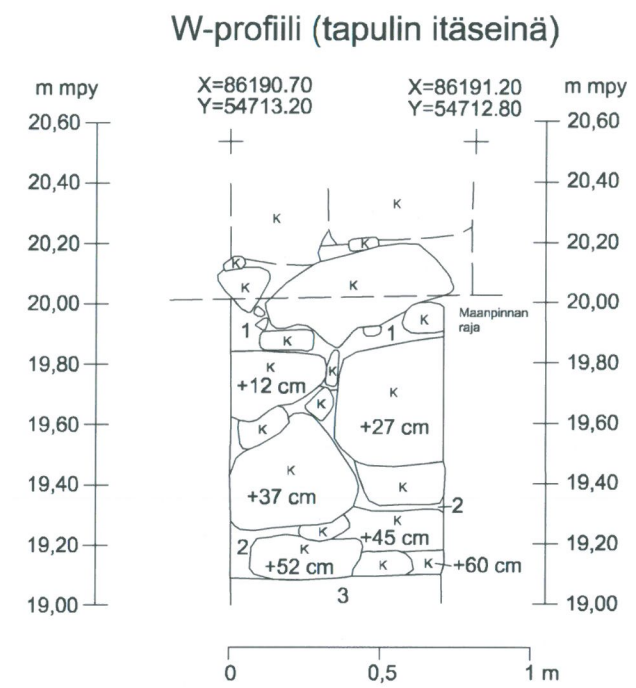
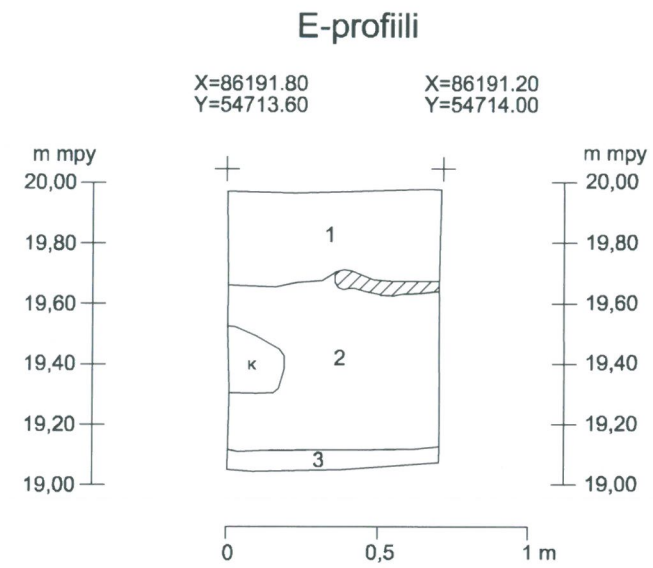



-  Kivi
-  Villa
-  Laasti

- 1 Savi
- 2 Savensekainen hiekka (sis. purkumateriaalia)
- 3 Siltinsekainen savi
- 4 Koristekivet ja mullansekainen hiekka
- 5 Karkea hiekka (teollinen)
- 6 Laastinsekainen hiekka ja tiilimurska



VANTAA Pyhän Laurin kirkko Andreas Koivisto	Koekuoppa 6 N-, E- ja W-profiilit Mk 1:25
MITTAUSDOKUMENTOINTI Andreas Koivisto ja Riikka Väisänen 2012 Puht.piirt. A. Koivisto ja R. Väisänen 2012	Tutkimuslaitos: Vantaan kaupungin museo Arkisto: Museoviraston arkisto, Helsinki
Kartta 9	



-  Kivi
-  Vaalea hieno hiekka

- 1 Multa
- 2 Savensekainen hiekka
- 3 Savensekainen siltti



VANTAA Pyhän Laurin kirkko	Koekuoppa 7 W- ja E-profiilit
Andreas Koivisto	Mk 1:25
MITTAUSDOKUMENTOINTI	Tutkimuslaitos: Vantaan kaupunginmuseo Arkisto: Museoviraston arkisto, Helsinki
Riikka Väisänen 2012	
Puht.piirt. Riikka Väisänen 2012	Kartta 10